卷三

亞細亞

五印度圖

札布即布哈爾
塞哥即克什米爾
阿富汗即愛烏罕
西林德
古爾瓦勒
德列
亞日迷爾
印度河
俾路芝
信地
剌日不德即澳地
亞加拉
德
新的亞
邦德爾干
新的亞
阿拉哈巴
新的亞
波保爾
日瓜爾
古塞拉德
曷爾加爾
士根的
彌勒爾
不爾
加巴
阿隆
德干又名尼散
薩達拉
北日不爾
加巴拉
加爾那的
賣索爾
加那拉
哥英巴都爾
馬拉巴爾
達拉王哥爾
錫蘭
後藏
後藏
前藏
阿里
札什倫布
布達拉
雅魯藏布江
猞猶
尼泊爾即廓爾喀
哲孟雄
布魯克巴即不丹
烏
阿薩密
巴哈爾
孟加拉
加爾各答
阿喀利
岡都亞那
那哥
薩疴黎
北西爾加耳
猓夷
狫夷
緬甸

五印度舊圖

米利堅人畫

克什米爾
懷勒
阿布爾信
聶離
爾勒士布他拉
阿爾各拉
特板
馬爾窪
甘勒士
納
彌勒爾
孟買
海特爾拉蠻
薩
買若爾
噶納的

後藏
前藏
威聊
尼泊爾
烏訥
孟加拉
阿拉哈
麥哈爾
加爾各搭
工窪
阿力色
麻打拉
天竺

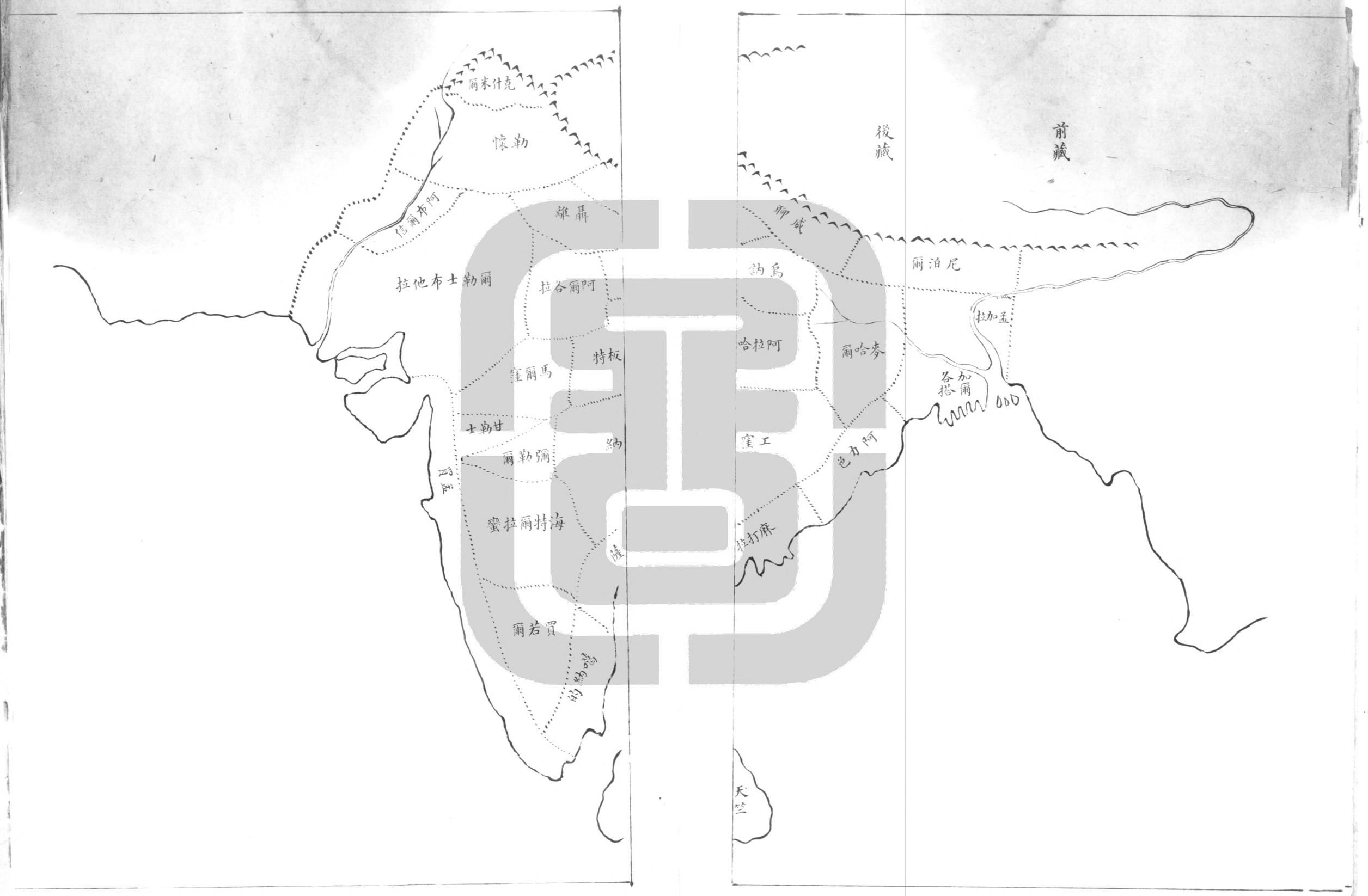

克什米爾
懷勒
阿布爾信
聶離
爾勒士布他拉
阿爾谷拉
特板
馬爾窪
甘勒士
納
彌勒爾
孟買
海特爾拉蠻
薩
買若爾
噶納的
後藏
前藏
威卿
烏訥
尼泊爾
阿拉哈
麥哈爾
孟加拉
加爾各搭
工窪
阿力色
麻打拉
天竺

五印度

緬甸之西兩藏之西南有廣土突入南海形如箕舌所謂印度者也漢書謂之身毒又謂天竺六朝以後釋典皆稱印度今稱溫都斯坦一作痕都又作忻都又作忻都又作興都身毒印度溫都痕都忻都興都本一音以華文譯之遂人人殊厄外國地名皆類此印度有五地形入海之處為中南兩印度東印度東界緬甸北連後藏北印度雪山拱抱東為後藏之邊徼西為西域之札布即布哈爾東南部落西印度距印度河與西域之阿富汗俾路芝接壤東西約五千餘里南北約七千餘里境內名水二東曰安額河發源西北東南流至孟加拉雅魯藏布江從東北來會之入海印度人稱為聖水佛書所謂恆河者也西曰印度河發源後藏之阿里西行繞雪山之背至北

印度之西北界轉而南行北印度諸水會之至信地入海此外西有逆埔他答地諸河南有戔他惟利吉那加惟利諸江北境倚雪山南境沿海有連山環繞中間數千里皆平土西北界有沙磧餘多沃壤迤北寒暑適平迤南近赤道炎歊特甚土宜五穀宜棉花宜鴬粟花山水之所產者金剛鑽黃玉寶石青精瑪瑙明珠珊瑚藥材香木海味又產獅子馴象大鳥其人多黑面青脣迤北稍皙迤南黑甚以白布裹頭故粤東呼為小白頭國地本雕題種類貴人額塗日光花卉或以粉點面如星庶人額刺紋胷臂上衣穿耳鼻挂金銀環臂膝俱帶馴鐲人習技巧金漆雕鏤皆精絕所製玉器薄如蟬翼其地為佛教所從出故自古著名自後漢通中國唐時屢入貢趙宋時為回部所割據元起北方括地西南太祖征服西北印度世所傳遇角端而迴兵者至憲宗朝東中南三印度全歸版籍以宗王駙馬分王其地由是五印度為蒙古別部後散為數十小國明宏治八年歐羅巴之葡萄牙航海至印度西南界之孟買開鑿海港建立城邑市舶通行以此致富荷蘭忌之以兵船相攻亦攘其地立埔頭迫英吉利東來驅除兩國而有其地康熙七年英吉利在東印度之孟加拉買地建館築炮臺造屋七十所帆檣雲集百貨流通埔頭日益富盛乾隆十七年孟加拉酋長毀其居囚其人英人以大兵

攻之。遂滅孟加拉。乘勝兼南中諸部。諸部合縱禦之。心力不齊。紛紛潰叛。有為英所滅者。有聽其置吏僅擁空名者。有受役屬為藩國者。由是五印度全土歸英轄者十之七。僅餘西北數部尚未服也。英人於沿海立藩部三。曰孟加拉。曰麻打拉薩。曰孟買。內地立藩部一。曰亞加拉。

按五印度地界新唐書言之最悉。曰南天竺瀕海北天竺距山拱抱東以緬甸為界。當扶南盛時。暹羅緬甸皆其屬藩也。西以印度河為界。河西之札布古之罽賓。阿富汗俾路芝本雪山拱抱如壁。東天竺際海。與扶南林邑接。西天竺與罽賓波斯接。中天竺在四天竺之會。今考西洋人地圖。印度北界雪

泰西人稱為猶太又稱如德亞

即意大里之羅馬國

大秦國之東境。再西即波斯本國。再西則土耳其。東土古之拂菻。世或概指為西北印度。誤矣。余嘗見米利堅人所刊地圖。五印度共二十餘國。在東者曰孟加拉。曰麥哈爾。曰尼泊爾。曰阿力色。在北者曰克什米爾。曰勒懷。曰威聊。曰烏訥。曰聶離。在中者曰阿爾各拉。曰阿拉哈板特。曰工窪納。曰馬爾窪。在南者曰甘勒士。曰彌勒爾。曰海特爾拉巒。曰麻打拉薩。曰噶納的。曰孟買。在西者爾勒士布他拉。曰阿布爾信。據米人雅裨理云。此係五印度舊部落之名。自英吉利據印度後。有分析有改革。與此圖不同。後見英人所刻五印度圖。與米利堅圖全不同。地名繁

簡亦異。地既屬英。當就英圖立說。附米圖於後。以資考核。

孟加拉。或作旁葛剌。又作孟加拉。又作孟加臘。印度極東之地。其會城曰加爾各搭。或作甲谷他。在安額支河之濱。溝壕深廣。城垣鞏固。城內館舍閎敞。達衢矢直。高樓對起。皎如白雪。城外萬艘鱗集。百貨所萃。富盛為五印度之最。英吉利有大酋統轄印度全土。駐於此城。額兵英軍三萬。土軍二十三萬。謂之敘跋兵。文職皆幼年從英國來學習土語。職以洊升。祿甚厚。加城之東。有城曰勢他加。織工所萃。布帛山積。昔為孟加拉大酋駐札之地。轄三部。西北曰巴哈爾。一作八拿即米圖之麥哈爾。西南曰岡都亞那。即米圖之工窪納。西南濱海曰荷黎薩。一作八拿力即米圖之阿力色巴。哈爾戶口繁密。人多造硝。種鴉粟青靛。又種玫瑰酴醾。釀造香露。荷黎薩。佛教最盛之地也。

阿薩密。一作阿三。又作亞桑。又名徹地缸。在孟加拉之東北。緬甸之西北。前藏之東南。距雲南邊徼不遠。西北與布魯克巴相連。東西約一千一百里。南北約五百里。北面高山綿亘。迤南平衍膏腴。雅魯藏布江由兩藏來。折而南下。經此土西行入孟加拉。地本土夷部落。俗崇佛教。英人既取孟加拉。溯藏江漸拓而東。遂據其地。立為別部。會城曰若爾合德。其土宜茶。近年英人試種。每歲得二十餘萬觔。性寒劣。飲之多作泄。阿薩密不在五印度界內。因英人由東印度跨割與孟加拉藩部相連。故附記於此。

按西藏志。布魯克巴之東。工布之南。為戳隸烏魯爾兔族。稱

為狢獠野人國其種人名老卡止嘴割數缺塗以五色穴室巢屋獵牲為食阿薩密之東北境即在狢獠稍南東與雲南騰越徼外之狨夷猡夷相接其未與前藏接壤者隔於狢獠與布魯克巴未與滇省接壤者隔於狨夷猡夷然距兩處邊界均不甚遠

麻打拉薩或作馬揩剌又作曼噠喇薩又作馬達拉斯大在孟加拉之西南城建於海濱沙坡之上波潮衝激登岸最險英人設會城於此專為控扼南方其人面色純黑肢體便捷工百戲部名曰加爾那的即米圖之噶納的轄五部迤北曰北西爾加耳一作西令牙巴坦迤西曰巴拉加一作北剌利西南曰哥英巴都爾一作班牙樂再西曰馬拉巴爾一作骨他巴再西濱海曰加那拉一作骨羅利北西爾加耳本印度大國嘗募兵欲逐英人英人進攻割其國三分之一嘉慶三年再搆兵為英所滅巴拉加城建山頂路惟蜿蜒一綫一夫可以當關哥英巴都爾炮臺堅固街衢方廣內有故王之宮英所滅也屬邑曰撒林民多織布造硝馬拉巴爾山嶺崎嶇為流徙罪人之地加拉那沿海一綫其城內萬厦整潔頗稱饒裕麻打拉薩之南有本地治里城一作奔的支黎又作笨支里為佛郎西埔頭未能辟土止據一城而已

孟買一作網買粵東稱為港腳在印度西界沿山傍海地形狹長其民勤於生計供太陽火神死者不葬以飽烏鳶明初葡萄牙初開海港

建設埔頭。康熙初年。為英人所奪。其地所產者。棉花胡椒椰子。珊瑚之類。海舶甚巨。有載二萬二千五百担者。粵東最大之洋艘。皆從港脚來也。部名曰荷隆加巴。（一作亞麥大巴）舊有回部大城。居民逾十萬。遭地震而殘毀。故以孟買為會城。轄三部。東北曰根的士。（即米圖之甘勒士）西北曰古塞拉德。南曰北日。不爾。孟買之北。海濱舊有蘇辣城。昔為商賈雲集之地。城內有禽獸院。養犬牛之老邁者。自市舶移於孟買。此城日益蕭索。根的士界內有埔拿城。本馬剌他之都城。（米圖作馬爾窪一作馬盧穢）嘉慶年間。英人滅之。其地產鴉片最多。北日不爾之南濱海有地名荷穢。（一作俄亞）俗稱小西洋。長一百二十里。濶六十里。明正德五年。葡萄牙取之。建城設險。役屬鄰藩。自葡萄牙衰。而其地貿易亦微。又荷蘭有城在海濱曰可陳。（一作固貢）近年亦為英人所取。

亞加拉。（米圖作亞爾各拉又名額納特珂克）在五印度東西適中之地。元時蒙古初據印度全土。以此為都城。所謂中印度也。殿閣宏整。百官之署畢具。城內有塝。陟其頂。可周視九十里。城外有蒙古故王塚。亦作塝形。週圍數十丈。工作極奇麗。城四面築炮臺。俱扼形勝。民皆回回。不崇佛教。舊時本大都會。自蒙古衰廢。荒殘久矣。近年生聚漸繁。貿易復盛。道光十三年。英人於其地立藩部。稱為地內省轄四部。東南曰阿拉哈巴。（即米圖之阿拉哈板特）迤北曰德列。（即米圖之威聊）迤西曰亞日迷爾。（一作亞北得希亞日）極北曰古爾瓦勒。（即米圖之聶離）

迷爾。本回回大部。明嘉靖五年。撒馬爾罕蒙古別部（即英國）取其地國。歷二百三十餘年。當其盛時。印度諸國皆入貢。後權臣專政。四鄰內侵。國王孱弱。不能自立。乾隆二十五年。求援於英。英師未至。王已為敵所虜。矐其目。使自尋導者。以為笑樂。英人以勁兵破敵。乃免。然從此地歸英轄。王僅居宮殿。食俸糈。足以養其宗族而已。

按五印度別國埔頭。尚有數處。屬佛郎西者。本地治里之外。曰加黎架爾。（在加爾那的部內）曰牙那安。（在北西爾加耳部內）曰商德爾那哥耳。（在孟加拉部內）曰馬黑。（在馬拉巴爾部內）屬葡萄牙者。疴襪之外。曰達蒙。（在古塞拉德部內）曰的玉。曰奔達。曰加那哥納。曰比這靈。曰薩達利。曰比爾凝。曰阿斯德拉加爾。曰巴黎。曰英巴爾巴升。曰順達拉瓦的。曰加哥剌。（皆海濱小聚落）屬嗹國者。曰西林不爾。（在孟加拉部內）曰達郎給巴爾。（在加爾那的部內）大約不過一城一邑。或海濱一廛。藉以僑寓客商。居積財貨。非裂其壤土而有之也。則亦不足著錄矣。

錫蘭。（錫倫○西崙○僧伽剌○楞伽山○寶渚●師子國○則意蘭○則意拉）在南印度之東南。海中大島也。周迴千餘里。中有崇山高阜。近海窪下。地多雨。多迅雷。山川靈秀。花木繁綺。禽聲歡樂。風景足怡。林內多象。土人用之。如牛馬。居民皆崇佛教。云佛生於此土。生齒繁多。穀不足。仰食印度諸部。山出寶石。海濱出明珠。所產桂皮最良。勝於粵西。前明中葉。葡萄牙據錫蘭海口立埔頭。尋為荷蘭所奪。嘉慶元

年英吉利驅逐荷蘭盡有海濱之地時錫蘭王殘虐失民心其都城在海濱名可倫破英人屢進攻內潰而亡全島遂為英有英以大酋鎮守海舶屯集之地名停可馬里

天下郡國利病書云錫蘭山國古狼牙脩也自蘇門答剌順風十二晝夜可至其國地廣人稠貨物多聚亞於爪哇中有高山上產鴉鶻寶石每遇大雨衝流山下從沙中拾取之隋常駿至林邑極西望見焉番語謂高山為錫蘭因名相傳釋迦從伽藍與來登此山猶存足迹山下有寺中貯釋迦涅槃真身及舍利子明永樂六年遣太監鄭和等詔諭其王亞烈若奈兒賫供器寶旛布施於寺建石碑賞賜國王頭目有差

亞烈若奈兒負固不服擒之以歸擇其支屬賢者亞巴乃那立之十四年偕占城爪哇滿剌加蘇門答剌等國貢方物正統十年天順三年復入貢云云余嘗聞米利堅人雅裨理云錫蘭為天竺本國今稱五印度為天竺乃世俗相沿之誤按後漢書即以天竺為身毒似非以一島之名概全土雅裨理所云不知何所據也

五印度中東南諸國大半為英所夷滅分隸四部尚有十餘國納款稱藩僅存故號者英人各派大酋駐札代理國政○德干又名尼桑一作尼散米圖作海特爾拉蠻乃其都城之名又米圖之彌勒爾係其屬部在南印度腹地幅員之廣為中南諸部之最國無政而好戰民多怨畔四鄰

并侵英人助以兵力乃免於亡逐降於英為屬國其地天氣炎熱物產豐饒風俗邪淫最甚地分五部曰海德拉巴（米圖作海特爾拉蠻）其都城也曰比德爾曰比拉爾（米圖作彌勒爾）曰亞瓦郎加巴曰北乍不爾○那哥不爾（一作納不邦）在德干之東北幅員半之素以盜奴為俗飛騎四出剽掠諸鄰英人力征降之今為屬國其都城與國同名所屬通商之地曰罷架爾曰郎德各曰昭布爾曰拉登不爾曰馬合罷曰列不爾曰古達曰威拉合爾○剌日不德（即米圖之爾勒士布他拉）又名澳地在西印度幅員遼濶西境沙磧居多東境土田最沃江河足資灌溉舊本大國夙稱富饒以力不敵而降英地分九部曰日宜不爾曰哥達曰奔的曰疴代不爾曰入德不爾曰當克曰日薩爾迷耳曰比加尼爾曰巴的○賁索爾（一作賁素又作邁蘇耳即米圖之賁若爾）在南印度南界素稱強國地多沃土農功甚力其王好戰侵伐四鄰連年不息英人力戰取其地散其兵乃降為屬國都城與國同名所屬通商之地曰邦加羅爾曰幾那巴登曰幾德爾德拉克曰賽拉曰哥剌爾○烏德（米圖作烏訥西藏稱為盆烏子）在東印度北境與尼泊爾為鄰力不敵英降為屬國都城曰盧各腦所屬通商之地曰非薩巴爾曰幾拉巴曰巴來支曰丹達○西林德在北印度隆德勒至河之左本塞哥國左部降於英為屬國地分四部各有酋長曰巴的亞拉曰達內薩爾曰拉的亞納曰翁巴拉○邦德爾干波保爾昌爾加那皆中西印度

小國與新的亞犬牙相錯屬孱弱不能自立降附於英○日瓜爾
又名古宜加瓦爾在西印度西南隅三面懸海素以寇掠為俗
印度人稱為賊渠為强敵所迫降於英都城曰巴羅達一作巴羅他
○薩達拉英之屬國在德干之西南都城同國名所屬通商之
地曰馬合比里昔爾曰美黎至曰般德爾不耳曰合達尼○達
拉王哥爾亦英屬國在南印度極西南海角都城曰的里彎德
棱所屬通商之地曰達拉王哥爾曰波爾架曰固蘭曰安任加
○哲孟雄一作者木雄在東印度北境介尼泊爾布魯克巴之間北
連前藏壤地最狹人户止五六千降於英為屬國○此外中西
印度尚有數小部皆屬於英

按印度中東南諸部皆已屬英內德干等十餘部因納土歸
降未夷九縣然各國皆有英酋駐札代理國政名號空存堪
然守府介於若存若亡之間亦終歸於絕滅而已

布魯克巴一作不丹在前藏之正南其北境與前藏之帕爾接壤東
南界英人新闢之阿薩密西南界孟加拉西界哲孟雄與孟加
拉東西約一千五六百里南北約六七百里為紅教喇麻總持之地
與兩藏之奉黃教同舊分布魯克噶畢兩族雍正年間兩族相
仇殺先後赴藏投誠貝勒頗羅鼐為和解之各遣使奉表貢方
物後噶畢合於布魯克為一國其地時序和平類中國達勝兩
藏土田肥沃湖河交貫五穀蔬菜瓜果皆宜户口極繁產棉花

大黃黑金紋石地分二部曰德白拉乍即布魯克巴曰比斯尼即噶卑都城在德白拉乍曰達西蘇敦西藏志作札什曲宗乃國王避暑之地國王所居名坪湯距札什曲宗二百里西藏喇麻往來五印度率取道於此按布魯克巴在廓爾喀之東中間僅隔哲孟雄一小部泰西人地圖附見於五印度而其書則別稱為不丹國不列五印度諸國之中蓋其地勢偏東不在五印度界內也今附錄於此

廓爾喀一作庫爾卡本名尼泊爾一作尼巴爾又作尼博拉又稱巴勒布一作巴爾布或稱白布廓爾喀乃其別部城名當孔道而貿易繁故其名獨著猶西域浩罕之稱安集延也在東印度北境東西南皆界英人孟加拉亞加拉屬部東界哲孟雄北境毘連後藏東西約一千六百里南北約四百里舊分葉楞布顏庫庫木三部雍正九年各以金葉表文貢方物後併為一國乾隆五十六年侵擾後藏陷札什倫布大掠而去相國福文襄公率索倫勁旅征之懸軍深入累戰克捷逼其都城先是英人既滅孟加拉東印度諸部皆降獨廓爾喀血戰保疆未遭蠶食且數數攻英屬部至是英人聞中國進兵亦興兵擾其邊廓夷震恐赴大軍乞降獻還所掠并獻首禍沙馬爾巴之尸

詔許其內附五年一貢由四川北上其北境連雪山凌摩霄漢終年積雪土肥沃產二麥黍稷各豆甘蔗棉花丹參肉蔻其人短身強狠多力戶口約百餘萬嘉慶二十年與英人交訌搆兵累年近年復相攻互有勝負其國亦雕題種類彩衣塗額與印度諸部

同面色尚不甚黑俗崇佛教紅黃喇麻趾相錯惟不能操大權國分九部曰尼泊爾首城名加德滿都（一作甲曼土又作陽布）其國都也曰念四汗首城名廓爾喀曰念二汗首城名齊伊利曰馬各王不爾首城名同曰幾拉德斯數酋分據首城非一曰加當首城名希當曰札言不爾首城名同曰薩巴帶首城名那剌加利曰麼隆首城名維倭亞不爾

按廓爾喀地形狹長幅員非廣當英吉利破滅孟加拉席卷長驅諸部望風瓦解獨廓爾喀自保疆圉不失寸土其陰鷙多謀習於戰攻實為印度諸部之最然輔車無隣獨支大敵亦岌岌之勢矣（廓夷稱英人屬部為披楞又稱為里底）

西藏志附錄稱距後藏塞爾地方十日程係白木戎界管九部曰納噶爾汗曰雜納曰餘隆巴曰拉不立曰額郎紬曰隘巴曰立巴曰雜不立其地稱為小西天東與朱巴連界南至大西天盆烏子西至白布北至後藏日蓋子又云由白木戎西去十日交大西天界再行十日始到小西天不爾牙王子住處從此上船由海中行半月即至大西天（云云）余按大小西天本番僧夸誕之稱大約以印度之東北一帶為小西天而餘則稱大西天與前後藏接壤者東有布魯克巴西有廓爾喀中間止有哲孟雄小部別無大國此所云白木戎東至朱巴朱巴不知為何地西至白布白布實即廓爾喀南至大西

天盆烏子似即廓爾喀南鄰之烏德然則所云白木戎者仍即白布仍即廓爾喀耳兩藏與印度以雪山為界雪山嶔嵜谿砑中藏川谷原非一帶齊截橫亘如垣中間夾雜之番戎小部容或有之然斷無極大部落而人皆茫昧之理又所云白木戎行二十日至不爾牙上船入海至大西天云云今考印度東界入海之處惟孟加拉最近此所云不爾牙應即是孟加拉由廓爾喀至孟加拉約千餘里似白木戎之為廓爾喀無疑也至番部地名本多恢詭重譯之餘言人人殊固亦不足怪耳

塞哥一作悉國又作西剌北印度大國西域稱為克什米爾一作加治彌爾又作加支迷爾又作夾氏米里乃其別部之名其國自古以此部為國名新唐書謂之迦濕彌勒元人謂之乞石迷耳皆克什米爾之轉音也安集延也東北雪山環抱與後藏西徼毘連西北隅接西域之札布西界阿富汗俾路芝西南界信地東西約千里南北約二千五百里其地時序和平山水明秀沙磧雖多而土田極沃農功甚勤戶口約三百萬商賈善於行遠西域回疆後藏處處有之國舊分左右部以隆德勒至河為界河左之西林德部已降英吉利為屬國餘諸部皆在河右各有酋長不相統屬乾隆末勞爾即剌合酋長林日星無并河右諸部為一又逾印度河割阿富汗數城繼立之王尤雄武以歐羅巴人為將戰勝攻取四鄰

畏服。道光十九年。王卒。宗孫嗣立。信任讒佞。大棟旁落。國勢頹衰。先是英吉利攻滅孟加拉。乘勝脅降諸部。值塞哥兩世得賢主。國治兵強。故英人止戈修好。未敢措意。至是昏庸在位。間隙可乘。遂連年大舉深入。侵割其疆土過半。其所失為何部。尚未得其詳也。國分九部。首曰本若。都城建於拉維河岸。曰勞爾。一作剌合米圖作勒懷 貿易繁盛。為通國大都會。曰固宜斯丹。首城名拉德如爾。曰克什米爾。首城同名。曰着這。首城名亞德各。曰亞薩勒。曰北朝威爾。曰幾爾加爾不耳。曰木耳丹。曰勒亞。曰德拉義斯馬伊爾汗。曰德拉合西汗。曰巴合瓦爾不耳。首城皆同名。道光二十年粵東譯出英人新聞紙有英軍取阿付顏尼哉羅斯約木哈臘欲攻阿付顏尼之說似是塞哥西南境二十六年印度英官照會駐藏大臣有取得西刻之加治彌爾與後藏接壤請赴藏通市之說西刻即塞哥加治彌爾即克什米爾據西人所刻地圖克什米爾在塞哥極北界英人累割地至此則已拊塞哥之背不止喪地實多抑且危如朝露矣

新的亞。一作新亞地 在中印度地。形曲折迴環。與英人屬部屬藩交錯。素以剽掠為俗。飛騎出沒。屢與英人搆兵。地分三部。各有酋長。不相統屬。曰亞加拉。亞加拉舊都已為英屬此蓋其西南部落 首城名不郎不爾。曰馬盧襪。即米圖之馬爾窪一作馬信地。即米圖之阿布爾信 在西印度極西南隅。北界塞哥。西界俾路芝。南臨印度海。印度河由此入海。南北約千里。東西約五百里。都城每年運出二萬餘箱。

王都也。曰干德宜至。首城名不郎不爾。曰馬盧襪。即米圖之馬爾窪一作馬剌他其都城已為英屬此蓋其西南部落 首城名瓜利爾。其

曰海德拉巴。其國未歸英轄。按以上五國。惟布魯克巴偏東。不在五印度界內。然東西南三面。皆介英人新闢之土。亦可危也。廓爾喀強悍能自立。且狡焉思啟。實英人東面勁敵。塞哥地大兵強。新的亞剽輕善戰。信地遠在邊陲。勢異魯縞。又逢弩末。故三國徼倖未亡也。然近年塞哥境土。已亾失過半。而新的亞包括英土之中四面受敵。卧榻之旁。難容鼾睡。安陵之能否獨存。尚未可知。倘竟不支。則脣亡之信。地取之有如拾芥。五印度之全為英有固意中事耳。前藏以布魯克巴為屏蔽。後藏以廓爾喀為屏蔽。兩部藩籬一撤。則兩藏直與之接壤矣。五印度在亞細亞一土。正當午位。北面雪山綿亘。南境斗入

溟渤。褒延蓋萬餘里。漢武帝欲由身毒通大夏。斷匈奴右臂。西南夷之役。由此而興。然單車之使。卒未能度。恆河即安額河。而西。發東漢時西域重開。屯戍及於疏勒。亦未嘗踰葱嶺而南。五季以還。朝貢時通。符節罕賁。元太祖起於漠北。未削金源。先開西土。由印度之西北。轉戰而南。憲宗繼之。五印度遂全歸囊括。亘古蠻荒之域。使以鞭箠。顏行莫逆。功烈可謂奇矣。惜乎有其土。莫能變其俗。宗王國戚。遠授蠻封。魋髻箕踞。罽佗自泰迫。元政既衰。聲靈隔絕。諸部之酋雖強半蒙古苗裔。而興昔日之蠻荒亦無大區別也。歐羅巴諸國之居印度。始於前明中葉。倡之者葡萄牙。繼之者荷蘭。佛郎西。英吉

利。皆以重貲購其海濱片土。營立埔頭。蠻人憒憒不察。萌牙動迫孟加拉一發難端。遂以全力進攻諸蠻部。連雞棲桀等於拉朽折枯。於是五印度諸部夷滅者十八九。哀哉。英人自得五印度。榷稅養兵。日益富強。其陸地與西藏之南界滇省之西界雖壤地幾於相接。而梯度繩懸。往來不易。水程則自孟加拉至粵東。兼旬可達。邇年英人貨船自印度來者十之六七。昔日之五印度求疏通而不得。今日之五印度求隔絕而不能。

英吉利印度埔頭孟加拉最盛。孟買次之。麻打拉薩又次之。英吉利本國商船與歐羅巴諸國之船。每歲往來以數千百計。其稅銀每歲得千餘萬。養兵太多。支銷之外。所餘亦無幾。

英兵黑面者皆印度人。余在廈門親見之。

中國之布。從前皆以麻織。自元太祖征印度。乃得棉花之種。

棉花初稱吉貝。流傳中土。至今衣被九州。功駕桑麻之上。其利溥矣。

乃鴉片之毒亦出於此。五印度諸部皆產此物。而最多者為馬剌他。

川南滇西地近印度故亦有栽種鸞粟者。

鴉片分兩種。成團者為大土。其價昂。聚於孟加拉麻打拉薩。成片者為小土。其價廉。聚於孟買。五印度貨物。惟棉花鴉片最多。近年竟以鴉片為主。英人榷稅亦專恃此。宇宙浮孽之氣。乃獨鍾於佛國。何其怪也。

回疆葉爾羌等城時有克什米爾溫都斯坦兩處之人往來貿易西域聞見録謂兩部皆回部大國由葉爾羌南行六十餘程至克什米爾即塞哥為北印度大國溫都斯坦則五印度總名部落既多西域不能辨識自克什米爾之外概稱為溫都斯坦耳又云兩廣福建之物往往由溫都斯坦販至回疆此無足怪溫都斯坦之孟加拉孟買皆英吉利大埔頭閩粤之貨山積由兩處至回疆不過陸路四五千里轉運固甚便矣

謝清高海録云明呀喇（即孟加拉）土番有數種一曰明呀一曰夏哩一曰吧藍美明呀哩種較多而吧藍美種特富厚明呀哩食牛不食猪夏哩食猪不食牛吧藍美則俱不食富者衣食居處頗似英吉利以華麗相尚貧者家居俱裸體以數寸寬幅布圍其腰又自臍下絆至臀後以掩下體男女皆然謂之水幔（此與巫來由風俗相同）出門所圍布幅稍寬有吉慶則穿長衣窄袖其長曳地用白布二丈纏其頭以油徧擦其身所居屋盡塗以牛糞俗以螺殼有文彩者為貨貝交易俱用之娶妻皆童養夫死婦不再嫁鬚髮而居各種不相為婚男子胸烙小印數處額上刺紋女人皆穿鼻帶環吧藍美死則葬於土餘皆棄諸水有老死者子孫親戚送至水旁聚而哭之各以手撫其屍而反掌自舐之以示親愛徧則棄諸水急趨而歸

以先至家者為吉。明呀哩間有以火化者。更有伉儷敦篤者。夫死。婦矢殉。先積薪於野。置夫屍於上火之。婦則盡戴所有金銀珠寶玩飾。繞火行哭。親戚亦隨哭極慟。見屍將化。婦則隨摘諸飾。分贈所厚。而跳入火。衆皆嘖嘖稱羨。俟火化而後去。每歲三四月。羣聚賽神廟門外。先豎直木一。再取一木。度其長之半。鑿孔橫穿直木上。令活動可轉。橫木兩端。各以繩繫鐵鉤二。有數人赤身。以長幅布圍下體。手綰一籃。籃內裝各種時果。立其下。衆先取兩人。以橫木兩端鐵鉤。鉤其背脊兩旁。懸諸空中。手足散開狀如飛鳥。觀者舉橫木推轉之。其人取籃中果分撒於地。羣爭拾之。果盡復換兩人。衆皆歡笑。不以為苦也。得果者歸以奉家長及病者。以為天神所賜云。

土產棉花。鴉片煙。硝。牛黃。白糖。海麥。琦瑁。訶子。檀香。鴉片有二種。一為公班。皮色黑。最上。一名叭菓咕喇。皮色赤。稍次。皆華人所謂烏土也。出於明呀喇屬邑。地名叭旦拏。即八拿其出曼噠喇薩者。亦有二種。一名金花紅。為上。一名油紅次之。出嗎拉他及盎叽哩者。名鴨屎紅。皆華人所謂紅皮也。出孟買及啷叭肚者。則為白皮。○曼噠喇薩。即麻打拉薩在明呀喇西南。由葛支里沿海陸行。約二十餘日。水路順風約五六日。亦英吉利大埔頭。有城郭。其地客商多阿哩敏番。即來粵戴三角帽者是也。土番名雪那哩。風俗與明呀哩畧同。土產珊瑚珍珠

鑽石銀銅棉花訶子乳香沒藥鴉片魚翅猴梭多。梭多形如
小洋狗。又有金邊洋布價極貴。一疋有值洋銀八十枚者。內
山為嘵、包、補番嘵包補華言大也。本回回種類。其間國名甚
多。○笨支里。即本地治里一作房低者里　在曼噠喇薩西南。為佛郎機所
轄地。由曼噠喇薩陸行約四五日。水行約日餘即到。土產海
參魚翅訶子棉花猴梭多。○呢咕吧當。即海國聞見録所云尼顏八達舊為荷蘭
埔頭在笨支里西嶺介中。疆域甚小。土番名耀、亞。即統阿一作爪亞　○
西嶺。又名咕嚕慕。由笨支里水路約六七日可到。土番名高、
車子。風俗與明呀哩畧同。土產海參魚翅棉花蘇合油。以上各地名皆東印度及中南印度東畔沿海各埔頭
○打冷芥柯。即達拉王哥爾　在西嶺西北。順
風約二三日可到。疆域甚小。土番極貧。而性頗淳良。風俗與
上畧同。屬邑有地名咖補。西洋客商皆居此。土產海參魚翅
龍涎香訶子。○亞英咖。在咖補西北。順風約五六日可到。土
俗與上畧同。土產棉花燕窩椰子訶子。○固貝即可陳　在亞英
咖西北。順風約日餘可到。本荷蘭埔頭。近亦為英吉利轄。土
產乳香沒藥魚翅棉花椰子蘇合油血竭砂仁訶子大楓子。
○隔瀝骨厎。在固貝北。少西。順風約二日可到。土俗與上同。
產胡椒棉花椰子。俱運至固貝售賣。○馬英。在隔瀝骨厎北
少西。順風約二日可到。為佛郎西所轄地。即馬黑　風俗物產。與
上畧同。○打拉者。在馬英西北。陸路約數十里。土俗與上同。

產胡椒海參魚翅淡菜。○馬喇他（即馬盧機一作馬爾窪本印度大國英人滅之地產鴉片最多）在打拉者西。疆域甚長。沿海分為三國。一小西洋。一孟婆囉。一麻倫呢。為回回種類。凡拜廟。廟中不設主像。唯於地上作三級。各取花瓣徧撒其上。羣向而拜。或中間立一木椎。每月初三。各於所居門外。向月念經。合掌跪拜稽首。土產棉花胡椒魚翅鴉片。○小西洋（即俄羅亞）在馬剌他西北境。為大西洋（即葡萄牙）所轄地。土番名盈、丟。奉蛇為神。所畫蛇有人面九首者。婚嫁與明呀哩同。死則葬於土。每年五月。男女俱浴於河。延番僧坐河邊。女人將起。必以兩手掬水洗僧足。僧則念咒。取水瞶女面。然後穿衣起。又有蘇都、嚕番。察里、多番。咕、嚕、米番三種。多孟婆羅國人。西洋人取以為兵。其風俗與盈丟畧同。○孟婆囉。在小西洋北山中。由小西洋順風約日餘可到。王都在山中。以竹為城。風俗與小西洋同。土產檀香犀角。○麻倫呢。在孟婆囉北。順風約日餘可到。風俗與孟婆囉同。土產海參魚翅鮑魚。二國貨物。多運至小西洋售賣。○盎叭哩。在麻倫呢北少西。順風一二日可到。風俗與小西洋畧同。土產瑪瑙棉花鴉片洋葱。洋葱之白寸餘。熟食味極美。○孟買。在盎叭哩北少西。相去約數十里。為英吉利大埔頭。有城郭。土番名叭、史。顏色稍白。性極淳良。家多饒裕。土產瑪瑙大葱棉花阿魏乳香沒藥魚膏魚翅鴉片番鹹棉花最多。○蘇辣。

即蘇剌在孟買北。水路約三日可到。土番名阿、里、敏。物產同上。

○淡項。讀平聲在蘇辣北。水路約日餘可到。土產同孟買。○唧肚在淡項北。疆域稍大。順風約二日可到。風俗與盎叭哩諸國畧同。土產海參魚翅。俱運往蘇辣孟買販賣。以上各地名皆中南印度西洋各埔頭

自曼噠喇薩至唧肚。土番多不食猪牛羊犬。惟食雞鴨魚蝦。男女俱帶耳環。自明呀唧至唧肚西洋人謂之哥什塔。一作戈什塔中國稱為小西洋。土人多以白布纏頭。所謂白頭番也。遇王及官長。蹲身合掌上於額。過然後起。子見父母亦如之。其來中國貿易。俱附英吉利船本土船從無至中國。中國船亦無至小西洋各國者。○余按此錄所載。乃東中南三印度沿海大小各埔頭。其腹地國土疆域。謝清高均未涉歷。故不能言其詳。因其敘述諸番風俗物產。頗為明備。故附錄於此。

印度為佛教所從出。如來行化之舍衛國。乃中印度地。後來稱額納特珂克。米利堅人稱亞爾巴拉。英吉利稱為亞加拉

[redacted]錫蘭。乃天竺本國。米利堅人雅裨理云爾不知何據其所謂恆河者。即今之安額河。印度人稱為聖水。諸佛菩薩羅漢繪塑之像。多裸上體。或耳帶環。臍束釧。乃印度本俗。至今未改。所衣袈裟。即印度人外著之沙郎。僧人為禮。合掌膜拜。亦皆印度土俗也。佛法自後漢入中國。至南北朝而達摩航海東來。演

印度以西回部四國圖

教外別傳。緇流遂布滿中國。紅衣喇嘛教起於烏斯藏。其地本毘連印度。至前明中葉宗喀巴別唱宗風。演為黃教。內外蒙古暨瓦剌各部。靡然從風。其教可謂盛矣。然自回教興於唐初。由天方漸傳東北。不特玉門以西多花門種類而佛法最盛之五印度亦大半舍牟尼而拜派罕（派罕巴爾即摩哈麥回教之祖也）元起北方。最崇佛教。太祖憲宗取印度建為外藩。乃其地已半從回教。竟不能使之改革而復其初。蓋自宋元以後五印度佛教已不如回教之多。至今日而印度各國備歐羅巴之東藩。又參以耶蘇教而佛教愈微矣。慧光照於震旦而淨土轉滋他族物莫能雨大想佛力亦無如之何耶。

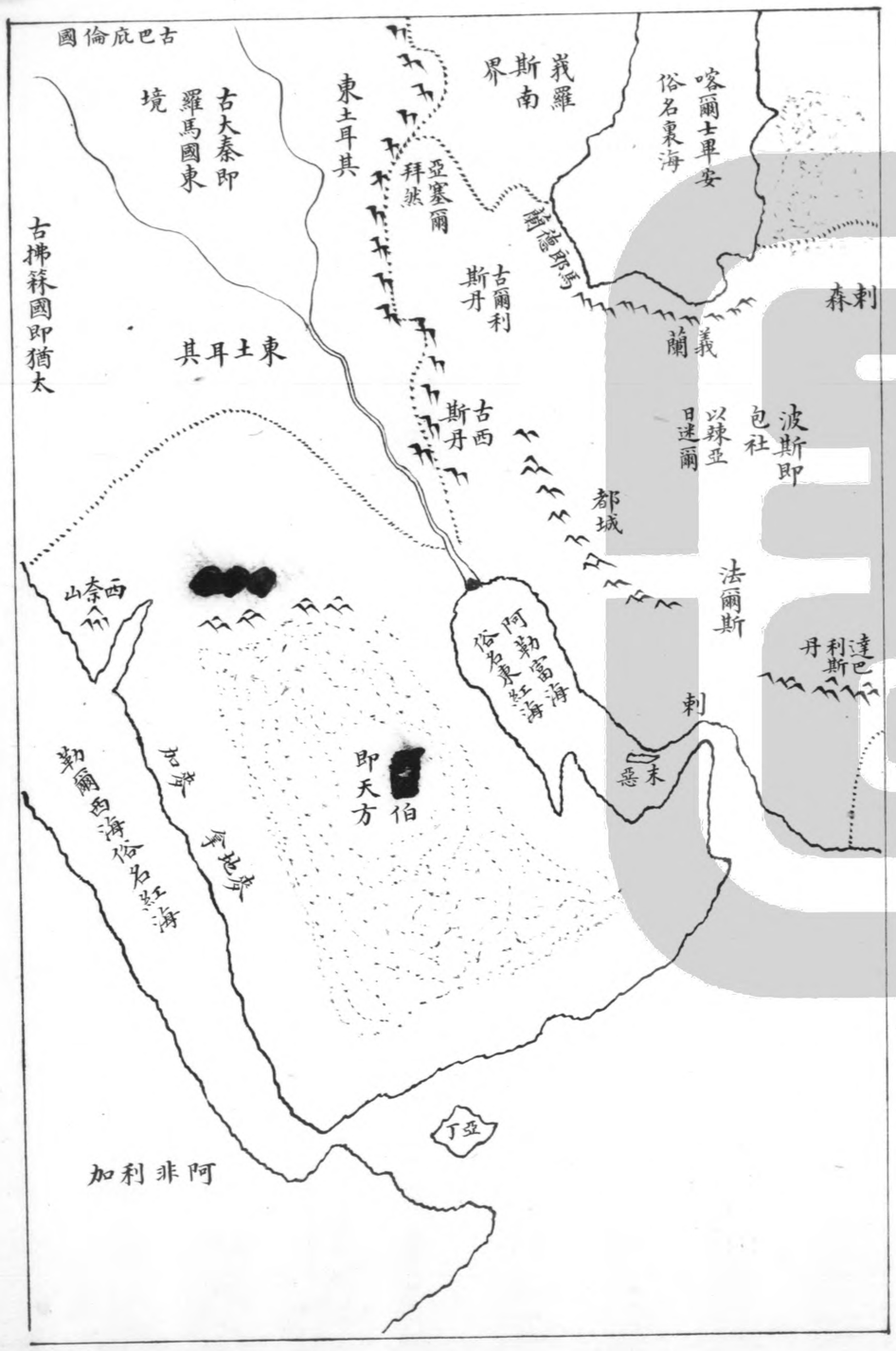
古巴庇倫國
古大秦即羅馬國東境
東土耳其
古拂菻國即猶太
東土耳其
亞塞爾拜然
古爾利斯丹
古西斯丹
峩羅斯南界
喀爾士畢安俗名裏海
蘭德即馬
義蘭
刺森
波斯即包社
以辣亞日迷爾
都城
法爾斯
達巴利斯丹
阿勒富海俗名東紅海
刺
末惡
西奈山
即天方伯
加麥
勒爾西海俗名紅海
麥地亨
亞丁
阿非利加

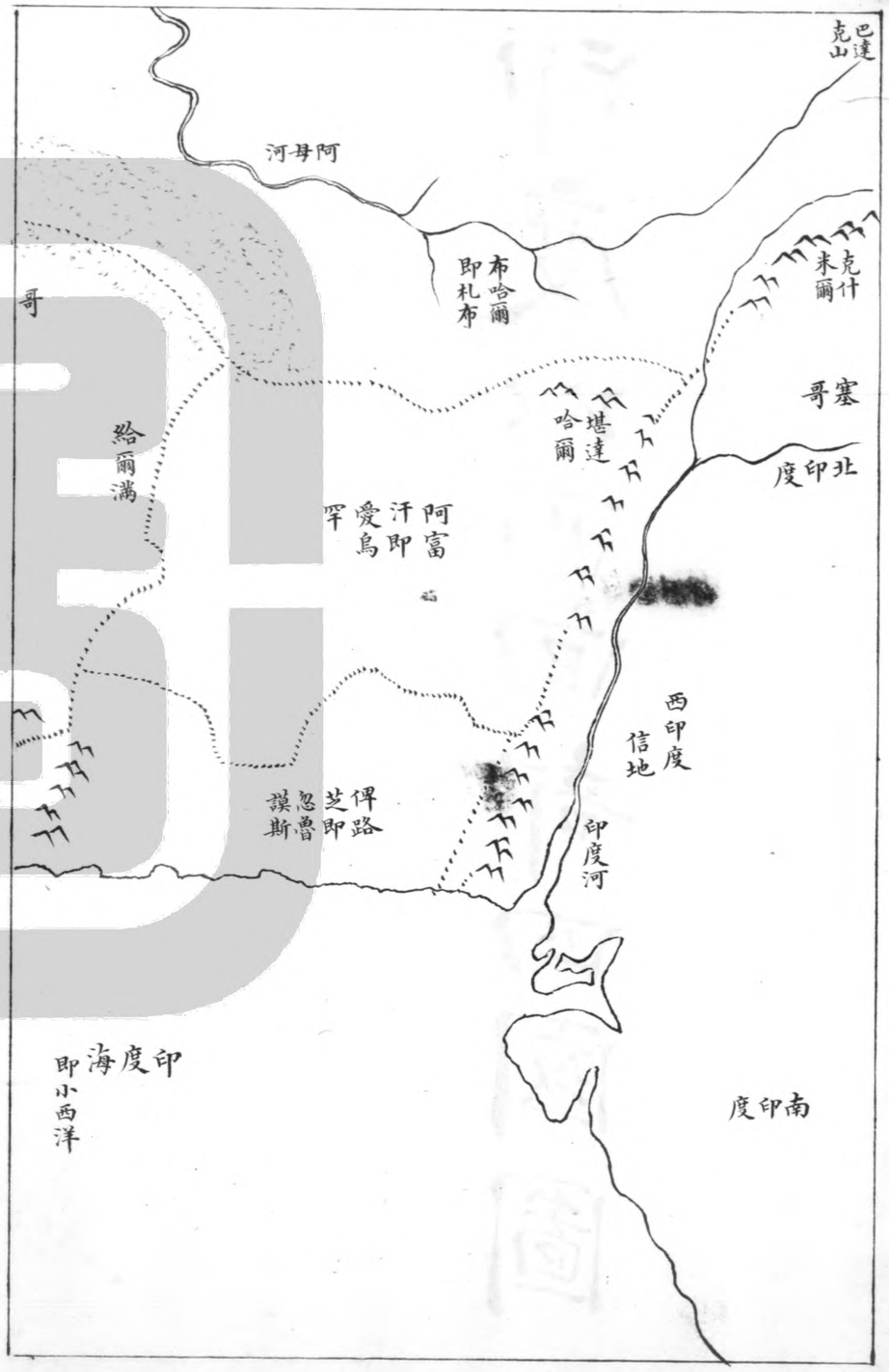
巴達克山
阿母河
布哈爾即札布
克什米爾
塞哥
北印度
哈爾堪達
給爾滿
阿富汗即愛烏罕
西印度信地
印度河
俾路芝即忽魯謨斯
印度海即小西洋
南印度

印度以西回部四國

阿富汗。阿富汗尼士丹。一作愛烏罕。喀布爾回部大國也。北界布哈爾。東界印度。南界俾路芝。西界波斯。東西二千餘里。南北千餘里。乾隆二十四年。因拔達克山內附。屢貢良馬。其國本波斯東境。明正德初有巴卑爾者。取喀布爾一作喀奔堪達哈爾濟斯尼三城。自立為國。傳二百餘年。至康熙中。波斯衰亂。阿富汗乘勢并兼。得其全土。越十七載。波斯復興。那的爾沙既得國。詳波斯傳盡鋭東伐。滅阿富汗。那的爾沙死。阿富汗王子亞美里沙收復故土。仍與波斯並立。乾隆五十四年。王塞曼沙為弟馬慕所篡。國大亂者十餘年。北印度之塞哥。一作巻國已詳五印度圖說與阿富汗隔印度河為鄰。阿富

汗威時嘗渡河取塞哥邊地。俗傳愛烏罕滅溫都斯坦即此事也至是內訌塞哥勞爾部（塞哥都城一作勒壞已詳五印度圖說）酋長林日星收復河東地并渡河割數城。阿富汗由是不振。近年與英吉利所屬之印度西部搆兵數年。講和而罷。其國介印度波斯之間天氣酷熱多雨西界有沙磧。餘皆沃壤。俗事耕種。無游牧。城池壯麗。戶口殷繁。勝兵數萬。軍器用鳥鎗長矛腰刀。不習弓矢。風俗與波斯同。土產鐵錫礬鹽礪砂硫磺煙葉棉花阿魏青黛丹參甘蔗地毯。○阿富汗分九部。首部曰喀布爾。（一作喀弁）其都城也。地處平原。烟戶湊密。景象繁華。曰堪達哈爾。在國之東北隅。四面皆山。亦大都會。曰哈斯那。與上二部皆商賈輻輳之地。曰羅各曼。曰日剌拉巴。曰維西。曰發來。曰都札克。曰伊隆達爾。

按阿富汗本波斯東境。前明中葉。乃裂波斯數城。自立為國。前此固統於波斯。別無名號也。世多傳其兼并溫都斯坦。今考溫都斯坦。乃五印度總名。與阿富汗為鄰者。為北印度之一。此耳。西域聞見錄。謂敖罕與溫都斯坦地界毘連。塞哥國。兩國本以印度河為界。阿富汗嘗逾河而割塞哥之西境。迨後塞哥亦逾河而割阿富汗之東境。所謂疆場之邑。各以威力相制。迭為強弱。今考與溫都斯坦為鄰者。阿富汗之外。別無敖罕國名。蓋阿富汗一作愛烏罕。愛烏合音近敖。遂誤以愛烏罕為敖罕。而安集延之浩罕、都城亦稱敖罕。（一作

豪罕又作罹罕論者遽以此譏椿園之謬妄謂其移極北之回部於南方實則轉音之淆訛而不足深訾也又聞見録云教罕之人種類不一有與內地回子相似者有與安集延相似者有人亦回子衣帽鬚繞頰如蝟而赤染以茜其人多力善用木矛西域人多畏之又一種人圓領大袖衣冠類漢唐貌清奇似朝鮮人或謂是後漢之遺種云又云教罕西域之大國亦西域之亂邦詐力相尚日日皆逐鹿之勢蓋自古而然云云余考西洋人地圖阿富汗境土縱横皆不過一二千里幅員既無莫大之勢種族安得如許之繁蓋其國本波斯所分迫後由分而合復由合而分西域不知波斯國名遂以波斯各部種類並歸之阿富汗耳泰西人亦稱波斯客籍流寓種類甚多語音不一有額力西者即希臘有都魯機者即土耳其正與聞見録所云相合至兩國再合再分兵爭數起又復時時内訌迭相篡奪所云日日皆逐鹿之勢殆不虛也

佛路芝密羅既忽魯謨斯北羅吉思布在阿富汗之南亦回部也東接西印度西接波斯南臨印度海東西約一千七八百里南北約六七百里岡阜重疊沙磧廣莫田土甚瘠僅敷耕食時序和平物產與阿富汗畧同國無王分六部曰薩拉彎即加支干達瓦曰

倭拉巒曰盧斯曰美加蘭曰古義斯丹六部各有酋長國小而強習於攻戰與英吉利所屬之印度西部時時搆兵互有勝負按俾路芝立國不知所自始明初鄭和等使西洋乃有忽魯謨斯國名泰西人舊地圖阿富汗俾路芝皆歸入波斯不列為國蓋阿富汗本波斯東北境則俾路芝自是波斯東南境回族分爭偶然割據遂別成部落耳又四裔考謂愛烏罕之南有思布部落過思布亦海也云云正指俾路芝也

波斯白西亞○包社○高奢○百爾設○法耳西○北耳西亞○巴爾齊亞○伯爾西亞○伊蘭○哈烈○黑魯○塞克回部大國粵東呼為大白頭呼印度為小白頭兩地皆有白纏頭之俗因以為名者也東北連沙漠界布哈爾東界阿富汗俾路芝西接東土耳其北抱裏海與裁羅斯接壤南抵阿勃富海俗稱東紅海與亞剌伯毘連一隅其國地界遼濶長約四千餘里廣約三千里雄富多寶貨與中國貿易最早所謂碧眼波斯胡也立國在有夏之初春秋時居魯士由馬太開基稱雄一時後與歐羅巴之希臘諸部時時搆兵迨羅馬既興猶太以西囊括無遺獨波斯未入版圖其俗舊奉太陽火教古時內地有火祆祠由此而來唐初回教興於亞剌伯波斯與之鄰國為所奪由是為回回大部唐宋兩朝屢貢方物元末駙馬帖木兒據撒馬兒罕富強無敵今葱嶺以西裏海以東諸回部皆撒馬兒罕所屬遣其子沙魯哈據波斯稱哈烈國明永樂間嘗入貢為西域諸部之首後為土耳其部人所奪傳

二百餘年而衰亂。廢弒頻仍。尋為阿富汗所兼并。康熙三十三年。故王後裔達馬斯。募兵攻畧。恢復舊土。大將那的爾沙本盜渠達馬斯倚以集事。賞不酬勞。遂舉兵反。弒達馬斯代其位。攻阿富汗。滅之。乾隆十二年。那的爾沙為其下所殺。國又大亂。東境復為阿富汗所據。那的爾沙部將給靈據西境立國。惠愛其民。稱為賢主。在位三十年而卒。弟薩的謀鴆嗣王。外戚亞里木拉以討亂為名。起兵攻陷都城。殺薩的。并弒嗣王。遂僭位。亞里木拉死。大酋日非爾代之。寺人馬何美攻滅日非爾。據王位。馬何美死。姪巴巴塞爾達耳繼立。今有國者不知為誰。都城周十四里。極翠固。王宮壘石為屋。平方若高臺。不用梁柱瓦甓。中空數十間。窗牖門扉。悉雕刻花文。繪以金碧。宏麗無比。別有園林池沼。尤極幽奇。國王最尊嚴。刑賞任意。視臣工如奴僕。土肥沃。節候多暖少雨。產良馬紅棗白鹽銅鐵金銀琉璃珊瑚琥珀珍珠翠羽。又產獅子。獅子生阿木河（即阿母河漢書稱為嫣水上游在布哈爾境內）蘆林中。初生目閉。七日始開。土人於目閉時取之。調習其性。稍長則不可馴。其民強健。男女多美姿容。風俗繁華。好修服飾。國尚武功。交戰殺敵。必割耳以為信。嘉慶十八年。與我羅斯搆兵敗績。割北境之日爾日部。道光初年。波斯欲窺印度。度磧圍札布（即布哈爾）之希辣城。英人以兵拒之。乃引還。○波斯地分十一部。中、地之部曰以辣。亞日迷爾。（一作以辣又作伊蘭）地多山阜。都城曰地希

蘭（一作德黑蘭）建於平原。曰法爾斯部（一作法耳辣）在以辣之南。山水最為清勝。海口曰亞不支爾（一作捕食）與印度各國通商。曰達巴利斯丹部（一作益巴罕）建有大城。商賈萃集。景象極為繁華。東南礮碉之地。建大城曰葉大。戶口極繁。多素封。○北方曰義蘭部（一作額蘭）在裏海之南岸。江河支流縱橫灌溉。林密草芳。昔有大城極富庶。今廢。曰馬郎德蘭部（一作馬散地蘭）沿裏海之西南岸如帶。連山脊起。下有膴原。宜牧畜。曰亞塞爾拜然部。曰古爾利斯丹部。東北曰哥剌森部（一作可剌散）地界遼濶。土亦饒沃。而鄰國游牧者時侵掠之。居民不得安業。○東方曰給爾滿部（一作克耳曼）地多沙磧。有草場。羊馬孳息。土人以羊毛造帕氈。極精緻。價甚昂。○西方曰古爾（一作法）

西斯丹部（一作古西但）土甚沃。水利足資灌溉。迫於寇抄。民恒苦饑。○南方曰剌部。又名法南。沿海褊狹。多沙地。所產惟紅棗。○東南隅有末惡與者。古時海舶互市於此。久已荒廢。瓦礫之場有古殿。太陽、火神、祠也。

西域聞見録云。塞克。西域一大國也。在敎罕西。絶非回子種類。稱其王曰汗。部落數百。各有統轄之人。皆其汗之阿拉巴圖（奴僕也）事權歸一。無跋扈叛弒之事。城池巨麗。人民殷庶。居室寬敞整潔。人家院落中各立木竿。向之禮拜。冬夏和平。風俗坦白。尚宴會。喜歌舞。人多力善射。與敎罕稱勍敵云云。論者極訾其謬妄。謂敎罕之西並無此國。殊不知椿園之所謂

蘭（一作德黑蘭）建於平原。曰法爾斯部（一作法耳辣）在以辣之南。山水最為清勝。海口曰亞不支爾。（一作捕食）與印度各國通商。曰達巴利斯丹部（一作益巴罕）建有大城。商賈萃集。景象極為繁華。東南礮碉之地。建大城曰葉大。戶口極繁。多素封。○北方曰義蘭部（一作額蘭）在裏海之南岸。江河支流縱橫灌溉。林密草芳。昔有大城極富庶。今廢。曰馬郎德蘭部（一作馬散地蘭）沿裏海之西南岸。如帶連山脊起。下有膴原。宜牧畜。曰亞塞爾拜然部。曰古爾利斯丹部。東北曰哥剌森部（一作可剌散）地界遼濶。土亦饒沃。而鄰國游牧者時侵掠之。居民不得安業。○東方曰給爾滿部（一作克耳曼）地多沙磧。有草場。羊馬孳息。土人以羊毛造帕氈。極精緻。價甚昂。○西方曰古爾斯丹部（一作古耳但）土甚沃。水利足資灌溉。迫於寇抄。民恒苦饑。○南方曰剌部。又名法南。沿海褊狹。多沙地。所產惟紅棗。○東南隅有末惡與者。古時海舶互市於此。久已荒廢。瓦礫之場有古殿。太陽、火神、祠也。

西斯丹部。

西域聞見録云。塞克。西域一大國也。在敎罕西。絶非回子種類。稱其王曰汗。部落數百。各有統轄之人。皆其汗之阿拉巴圖（奴僕也）事權歸一。無跋扈叛弒之事。城池巨麗。人民殷庶。居室寬敞整潔。人家院落中各立木竿。向之禮拜。冬夏和平。風俗坦白。尚宴會。喜歌舞。人多力善射。與敎罕稱勍敵云云。論者極訾其謬妄。謂敎罕之西並無此國。殊不知椿園之所謂

教罕者乃愛烏罕並非安集延之教罕所云塞克者即波斯
國也波斯開國最早漢書稱為安息唐書稱大食波斯（泰西人記居魯士分國為二兩子治之其一波斯本國漢書所謂安息也其一泰西人未紀其國名考之漢書有烏弋山離國在罽賓之西南犂鞬條支之東北似即波斯所分國蓋安息得其東南也然亦未有確據）泰西則稱為波斯至今未改或譯為巴社白西亦猶是波斯轉音元人稱為哈烈乃以蒙古語更易地名其國在布哈爾之西南愛烏罕之正西並非絕域其人長於服賈西域諸城亦必往來數數而近來記西域事者絕無一語及於波斯蓋賈人止稱城邑聚落之名紀事者因訛襲謬遂不復知為何國耳惟四裔考謂愛烏罕取默沙特諸部於伊蘭伊蘭即以辣轉音乃波斯首部之名又波斯東界有克耳曼部與愛烏罕接壤塞克之名或即指此惟波斯亦奉回教而椿園謂非回子種類又謂去葉爾羌二萬里失之太遠皆傳聞影響之說不足深辨又云塞克西北與戛羅斯薩穆接壤或云與阿剌克等國犬牙相錯云云今考波斯西北隅實與戛羅斯接壤西與東土耳其接壤所云薩穆當即猶太之撒馬利亞南界與亞剌伯隔阿勒富海相望陸地亦毘連一隅此云阿喇克即亞剌伯指畫地界處處脗合塞克之為波斯尚何疑耶

泰西人紀波斯古事云波斯立國最早夏后不降時其王有札的勞摩者初造兵端嘗侵厄日多掠其財貨（厄日多即麥西詳阿非利

加圖說　歷商及周部落事蹟無考成周中葉分數部有馬太者波斯大部其王有女將嫁夢葡萄生懷中遍覆亞細亞地疑女生子將背叛已而女產子王命格殺之使者不忍付牧人牧人妻方產子而殤乃乳哺王甥為已子名曰居魯士一作西祿斯又作西洛後王知其不死急捕之不得怨使者之紿已也烹其子而食之居魯士既長英武過人汎愛得衆心時馬太王暴虐國人側目居魯士因募兵攻王王命將征之將即子被烹者以全軍降居魯士合兵攻王王敗走死於荒野居魯士遂王馬太時周靈王五年也居魯士既得國修法度詰戎兵兼并小弱諸部聲威大振時波斯別部有呂底亞國富厚甲於諸鄰聞居魯士逐外祖父而自立欲伐之其臣諫曰馬太族貧而悍得其地無利於國況其勢方強不可犯王不聽遂起兵居魯士禦之境上陳兵大戰波斯軍皆乘駝而呂底亞軍乘馬駝嗥鳴馬見輒反走波斯軍乘勢崩之呂底亞軍大潰逐北至都城一鼓而下擒其王縛置積薪上將燔之王大慟曰悔不聽賢臣之言以至於此居魯士詢得其故惻然釋其縛赦臣民秋毫無犯民大悅舉國皆降波斯之西有巴庇倫一作巴必鸞又作巴比羅尼亞詳土耳其圖說據亞細亞地即土耳其東中兩土之亞細亞後來自此以東皆謂傳國已千餘年其屬國有猶太者詳土耳其圖說西土文教之邦壤地雖狹四國皆欽重之巴庇倫遇藩國無禮猶太不朝

貢。周簡王年間。巴庇倫以大兵伐猶太。破都城。猶太王自殺。巴庇倫縱兵淫掠。又脅遷其民。每猶太人千餘。間勁兵一隊。鞭撻驅行。老弱轉死數百里。僵屍相屬。哭聲振野。猶太人恨之次骨。每食必祝其速亡。居魯士既興。巴庇倫王淫虐無人理。國大亂。猶太族日備壺漿待王師。周景王八年。居魯士大舉伐巴庇倫。巴庇倫望風奔潰。破其都城。巴庇倫亡。乃釋猶太民歸國。居魯士北征卒於軍。分國為二。兩子治之。後有乾庇西王者。（一作岡比斯）好用兵。嘗侵麥西。（又名厄日多詳阿非利加圖說）麥西潰遣使招降。麥西民殺使者。王怒。圍都城破之。戮壯者二千人。弁殺王之子。麥西王僅以身免。後乃降附。王沈湎於酒。諫者輒射殺之。以妹為妃。孕乃蹴之死。有弟聰敏。忌而殺之。酔後舞劍。自傷其喉而死。無子。有冑王弟者。欲繼立。國人殺之。羣臣議所立未定。約騎馬同出。曰馬先嘶者立為王。已而大流士（一作達黎約）馬先嘶。遂即王位。時周敬王年間也。大流士有權畧。好征伐。巴庇倫叛。圍之一年八月。城破。釘其民千人於十字架。後伐希臘而敗。慚憤死。子澤耳士（一作拾爾時斯）嗣立。復以三十萬衆伐希臘。全軍皆覆。（語詳希臘圖說）國勢遂衰。周顯王年間。希臘馬基頓王亞勒散得。以三萬五千人伐波斯。波斯潰。馬基頓圍蘇撒。（波斯都城）城幾陷。會亞勒散得卒於軍。希臘兵乃散走。亞細亞麥西諸地俱為希臘諸將所分割。西漢時。羅馬混壹

西土。拓地至西里亞。即亞細亞。以兵伐波斯。波斯以奇兵絶其糧道。羅馬兵潰歸。波斯尋遣使修好。故羅馬之兵不復東。漢書所云大秦即羅馬安息即波斯詳意大里圖說唐初亞剌伯人摩哈麥創立回教。因起兵攻亞剌伯。奪其國。時波斯衰弱。為摩哈麥所兼并。故自唐以後。波斯遂為回回國。

按上古時。波斯天竺皆事火神。拂菻即猶太以西皆事天神。事火神者。拜旭日。或燃柴薪向之禮拜。民非火化不生。非白日則宇宙無睹。故兩地之夷。上古即有此俗。義起報本。非邪神也。事天神始於摩西時在有商之初。沃丁年間託言天神降於西奈山。在亞剌伯境內垂十誡以教世人。七日安息禮拜。即起於此。距耶蘇之生。尚隔一千數百年。乃天主教之所自出。非即天主教也。天竺自佛教興而祀火之俗改。今西域之乾竺特南印度之孟買。仍有拜火之俗。是其明證。波斯則自唐以前尚未改。後其國為回部所奪。始改從回教。然至今禮拜仍兼拜火神。故末惡嶼有太陽火神古殿也。中國自前五代時有祆神祠。又有胡祆祠。火祆祠。唐時有波斯經教。天寶四年。詔改兩京波斯寺為大秦寺。又有景教流行中國碑。建中二年。大秦寺僧景淨述。今考祆字从示从天。即天神。其教起於拂菻。即猶太大秦國之東境。大秦即意大里之羅馬國漢人因其人長大平正有類中國故稱為大秦其本國并無此名。謂胡祆之即祆神。祆神之即天神。祆字太摩西初建此國耶蘇乃其裔孫本大秦國之東境。

本中國人所造西土不同文安得有此等字而屬之大秦似也 拂菻自漢初隸羅馬至唐時乃為亞剌伯所奪是即耶蘇教之嵩矣也若火神教則出自波斯與大秦無涉謂為火祆則已混火神於天神謂波斯教出於大秦則又遡本支於異姓景教一碑尤為荒誕景教即火教中間景宿告祥懸景日以破暗府亭午昇真云云皆指太陽火也又云判十字以定四方七日一薦云云又牽涉天主教其所謂三一妙身无元真主阿羅訶者不知何人而一切詞語又皆緣飾釋氏糟粕非火非天非釋竟莫名為何等教矣蓋波斯之祠火神本其舊俗而佛教行於天竺乃其東隣天神教行於大秦乃其西鄰至唐代則大秦之天主教又已盛行胡僧之點者牽合三教而創為景教之名以自高異中國不知其原委遂從而崇信之正昌黎所謂惟怪之欲聞者耳又碑中云貞觀十二年大秦國大德阿羅本遠將經像來獻上京阿羅德果自大秦來其為天主教無疑其經當即歐羅巴所傳之聖書福音其像當即耶蘇被釘十字架之像乃當時不聞有此而其所謂景教者依傍於波斯之火神潤色以浮屠之門面是不可解也自唐以後佛教盛行胡祆火祆之祠波斯大秦之教俱不復見據泰西人所紀載惟阿非利加北土之阿非西尼亞尚有大秦教名亦仍是波斯之火神教耳

亞剌伯 亞拉彼亞○亞拉鼻亞○阿爾拉密阿○阿辣波○阿黎米也○阿丹○阿蘭○天方○天堂 回教

初興之國也北界東土耳其東界波斯及阿勒富海南距印度海西抵勒爾西海（俗稱紅海）長四千餘里廣三千餘里其地西南濱海一帶有腴壤中央皆戈壁（沙磧也）商旅必結隊以行否則虞盜刦且慮風沙埋沒物產惟棗最多人與畜皆食之產名馬牧者愛養如兒子能一日行五六百里駝尤良負重行遠皆賴之又產加非香料沒藥之類其地古時為土夷散部恒役屬於波斯陳宣帝大建元年有摩哈麥者（或作摩哈默又作瑪哈穆特）生於麥加（一作默伽又美加）少年為商往來西國娶富商之寡遂致大富不識字而性聰敏以佛教拜偶像為非而泰西諸國耶蘇教已盛行思別創教門以自高異入山讀書數年著書曰可蘭宣言於衆謂獨一真主上帝命聖者教化世人初命摩西次命耶蘇兩人之教雖行然不能遍及也復命摩哈麥立教以補其缺入其教者焚香禮拜念經禁食猪肉唐高祖武德四年逃難於麥地拿（一作默德那又作美的納）土人靡然從教即以是年為元紀（今回教稱一千二百幾十年即本於此）歐羅巴則以耶蘇生年為元年故稱一千八百幾十年其後徒黨日衆不入教者率衆攻之兵敗徒散收合復起遂滅大敵據亞剌伯全土布其教於四鄰鄰部皆畏而從之回教遂蔓延西土當其盛時嘗翦滅波斯荐食羅馬（猶太貿諾諸部）據阿非之北境（紅海地中海南岸諸部）裂歐羅之西垂（西班牙葡萄牙）縱橫三土（亞細亞阿非利加歐羅巴）幾於無敵後為土耳其所攻屬藩盡失日就衰微卒乃納貢於土耳其稱藩國焉西域稱摩哈麥為

派罕巴爾華言天使也其苗裔稱和卓木華言聖裔也巴達克山塔什干皆其支派而霍集占兄弟稱大宗回部以為貴種所至輒擁戴之黠虜藉其名以號召回衆數數犯邊遂為西鄙長患云麥加麥地拿皆在紅海之濱摩哈麥生於麥加其地有黑石上作大殿周一里許麥地拿為摩哈麥葬處斂以鐵棺每歲諸回回來兩地禮拜南洋西域泰西阿非利加近者數千里遠者數萬里接踵膜拜以數萬計○亞剌伯地分六部首部曰黑德倭斯都城曰麥加建於山谷之中夏屋雲連街衢潤直海口甚大出運之貨以加非為主販行歐羅巴各國次曰也門曰亞達拉毛曰呵曼曰剌沙曰內德葸其海口在西方者曰熱他富商所萃在東方者曰木甲與英吉利米利堅定約通商以兵船巡海護之○亞丁小島也在紅海口門之外現為英人所據按亞剌伯古條支國也回教既興乃有天方天堂等名皆花門誇耀之稱比其國於天上其實本無此名其國在波斯之西南前明時累次朝貢多由西域陸路來明初鄭和等由海道使西洋至天方而止稱為西洋盡處彼蓋由印度海駛入紅海遂以為海盡於此而不知小西洋之外尚有所謂大西洋也

佛教興於印度以慈悲為主以寂滅為歸中土士大夫推闡其說遂覺元悟可喜摩西十誡雖淺近而平正無訾耶蘇著

神異之迹而其勸人為善亦不外摩西大旨周孔之化無由宣之重譯彼土聰明特達之人起而訓俗勸善其用意亦無惡於天下固不必操儒者之繩墨而議其後也摩哈麥本一市儈忽起而創立教門其禮拜與天主教同所別異者僅不食猪肉一端而其獸處無倫則又為泰西諸國之所唾棄乃自李唐以後其教漸行於西域今則玉門以西盡亞細亞之西土周迴數萬里竟無一非回教者鴟梟嗜鼠蜈蚣甘帶孰為正味正難深求於侏儒之俗矣

考泰西人所刻地圖及所著書五印度之西土耳其東土之東（土耳其東土即敘里亞猶太諸地在大秦國之東境）止有波斯一國阿富汗俾路芝皆波斯地乃近代所分割非古建國稱之前後漢書出莎車南道西踰葱嶺為大月氏安息諸國毘連者為罽賓烏弋山離條支諸國證以泰西人地圖波斯西南之亞剌伯東界阿勒富海（俗名東紅海）南界印度海西界勒必西海（俗名東紅海惟西北一面通陸路與漢書條支傳所云海水曲環其南及東北三面路絕惟西北隅通陸道者一一脗合是條支之為亞剌伯確鑿無疑又前漢書安息傳北與康居東與烏弋山離西與條支接又稱其國臨嬀水商賈車船行旁國又後漢書大秦傳稱大秦王欲通使於漢而安息欲以漢繒綵與之交市故遮遏不得自達今考波斯東北界有沙磧臨阿母河即古之嬀

水。其西界接土耳其東土。正古大秦國東境。由大秦通漢。舍此別無道路。是今波斯之為安息亦無可疑也。惟大月氏罽賓烏弋三國為今何地迄無定論。或謂愛烏罕為大月氏。北印度為罽賓。中印度為烏弋山離。殊未的確。大月氏本湟中行國。為匈奴所破。西擊大夏而臣之。都媯水北為王庭。今考媯水即阿母河。源分五（十數）大支。皆在雪山之北。蔥嶺之西。匯流之後。西北行約二千餘里。又北折行約千里。而入於鹹海。（在裏海之東非裏海也）大月氏王庭。既在媯水之北。則其部曲自在媯水左右。乃今布哈爾境。土愛烏罕在媯水之南。距媯水尚遠。以地勢考之。似即古之罽賓。其地與印度之克什米爾接壤。風土物產亦相類。以罽賓為北印度。始於唐釋元奘證之新唐書殊為未合。新唐書曰。天竺居蔥嶺南。幅員三萬里。分東西南北中五天竺。南天竺濱海北。天竺距雪山圍抱如壁。東天竺際海。與扶南林邑接。西天竺與罽賓波斯接。指畫地界。確鑿分明。證以泰西人地圖。亦絲毫不爽。罽賓為天竺接界之國。則其不在天竺界內。不待辨而明矣。既在天竺之西。則其為今之愛烏罕又不待辨而明矣。如舉北印度而屬之罽賓。則天竺有東西南中而無北。何以謂之五天竺。不曰北印度即罽賓而曰與罽賓接。是二非一。彰彰明甚。烏弋山離國。前漢書稱東與罽賓北與撲挑。西與犁靬條支接。後漢書稱自

皮山西南經烏秅涉懸度歷罽賓六十餘日行至烏弋山離國又西南馬行百餘日至條支是其國在罽賓之西南條支之西北乃今俾路芝及波斯極南境犂靬即犂鞬大秦國之別名其東境正接波斯條支即亞拉伯其西北隅亦接波斯波斯即漢之安息若謂烏弋即中印度則中隔數千里之安息何由得與犂鞬條支接耶五印度西界有印度河自東北而西南是即天竺與迤西諸國天然界限若謂罽賓為北印度烏弋為中印度西印度亦必色於兩國之中是所謂天竺者將專指東南兩印度乎且漢書明列罽賓烏弋天竺為三國今乃割天竺之大半屬之罽賓烏弋而令天竺本國轉無位置之處恐孟堅蔚宗無此紕繆文法也又天竺傳稱從月氏高附國以西南至西海東至磐起國皆身毒之地身毒有別城數百城置長別國數十國置王雖各小異而俱以身毒為名磐起不知為何地高附別有傳云在大月氏西南本屬安息及月氏破安息乃得高附云云度其地總在附近印度河一帶曷嘗云西至罽賓烏弋皆身毒之地俱以身毒為名乎又天竺傳稱天竺在月氏之東南數千里曷嘗曰在罽賓之南東烏弋之南乎諸胡弱肉強食一彼一此數十百年即有變更而大地山河萬古不易按圖而稽固歷歷可放耳

後漢書東漢和帝永元九年西域都護班超遣掾甘英往通

大秦抵條支臨海欲渡安息西界船人告以海水廣大往來
須齎三歲糧英疑憚而止大秦屢欲遣使於漢為安息遮遏
不得通桓帝延熹九年其王安敦遣使自日南徼外獻象牙
犀角瑇瑁始得一通云云考泰西人地圖安息即今之波斯
條支即今之亞剌伯東漢時大秦即意大里之羅馬正當全盛未分
東西詳意大里圖說其國都在意大里之羅馬東境至西里亞猶太
即唐書之拂菻國與安息接壤若由安息往大秦渡嫣水入安息境
約三千餘里即今波斯即已入大秦東境今土耳其東土美索不達迷亞部之巴索拉地
再西北行約三千餘里今土耳其東土中土渡海峽即君士但丁歷希臘之北境今土耳其西土
約二千里至意大里之東北境今墨地利亞地又
西南行千餘里即至大秦都城即今羅馬計陸路萬里而近自西
里亞以西皆大秦地漢書所云從安息陸路遠海北行出海
西至大秦人庶連屬十里一亭三十里一置從無盜賊寇警
者的確不誣又云道多猛虎獅子遮害行旅不百餘人齎兵
器輒為所食按西里亞以西皆大秦名都大邑四達通衢安
得有猛獸遮害行旅蓋安息貪繒綵交市之利必不欲大秦
之通漢故為此誕說以阻漢使之西行所謂遮遏不得通者
此也若由條支從海道往則阿非利加之大浪山一路自明
以前未通舟楫即今歐羅巴諸國貨船往來之路明宏治間葡萄牙始創行之歐羅巴東來
海道率取道於地中海紅海條支都城在麥加乃紅海北岸

漢書云條支城在山上周迴四十餘里正今之麥加城也而其東境又臨阿勒富海甘英所臨之海未知其為阿勒富海抑即紅海若為阿勒富海則須繞條支三面之海計水程六七千里至紅海之尾而海盡行陸路一百七十里地名蘇爾士至地中海之東南隅再登舟西駛約六千餘里而抵大秦都城即羅馬計水程約一萬三千餘里若所臨係條支都城之紅海則西北駛千餘里已至紅海之尾計水程不足萬里中間隔陸路一百七十里不能一帆直達明以前歐羅巴大船不能直抵中國即因此阻隔利用火輪船遞送文報皆由此路地中海另有火輪船接遞所謂恨不用刀截斷者也近年英吉速則四五十日遲亦不過兩三月半載儘可往返何至須齎然舍此別無道路計其水程三歲糧蓋安息總不欲大秦之通漢故使西界船人麥加距安息已遠甘英所臨之海當係阿勒富海也設此詞以難之甘英憚於浮海遂中止耳至安敦之入貢由日南徼外即今越南南境之占城一帶乃由紅海駛入印度海東南行至蘇門答臘噶羅巴之異他海峽轉而北行入南洋抵越南之南境今歐羅巴諸國來粵東繞阿非利加至印度海後亦由此路若從陸路須由日南歷暹羅緬甸抵東印度越中印度至西印度無論中間歷數十番部使幣難通而西印度以西仍須經遮過之安息方達大秦東境故知其必由海道無疑也○大秦國之北方亦有陸路可通中國須從墨地利亞東北行歷裏羅斯南境至裏海

西域各回部圖

之北岸轉而東行歷西域游牧城郭諸部可抵玉關此則不入安息境無從遮遏之矣然兩漢時大秦北境至日耳曼而止墨地利亞以東以北皆匈奴別部時我羅斯尚未立國時擾大秦邊境斷無可通之理故通中國惟安息一路既為所遮遏不得不由海道也

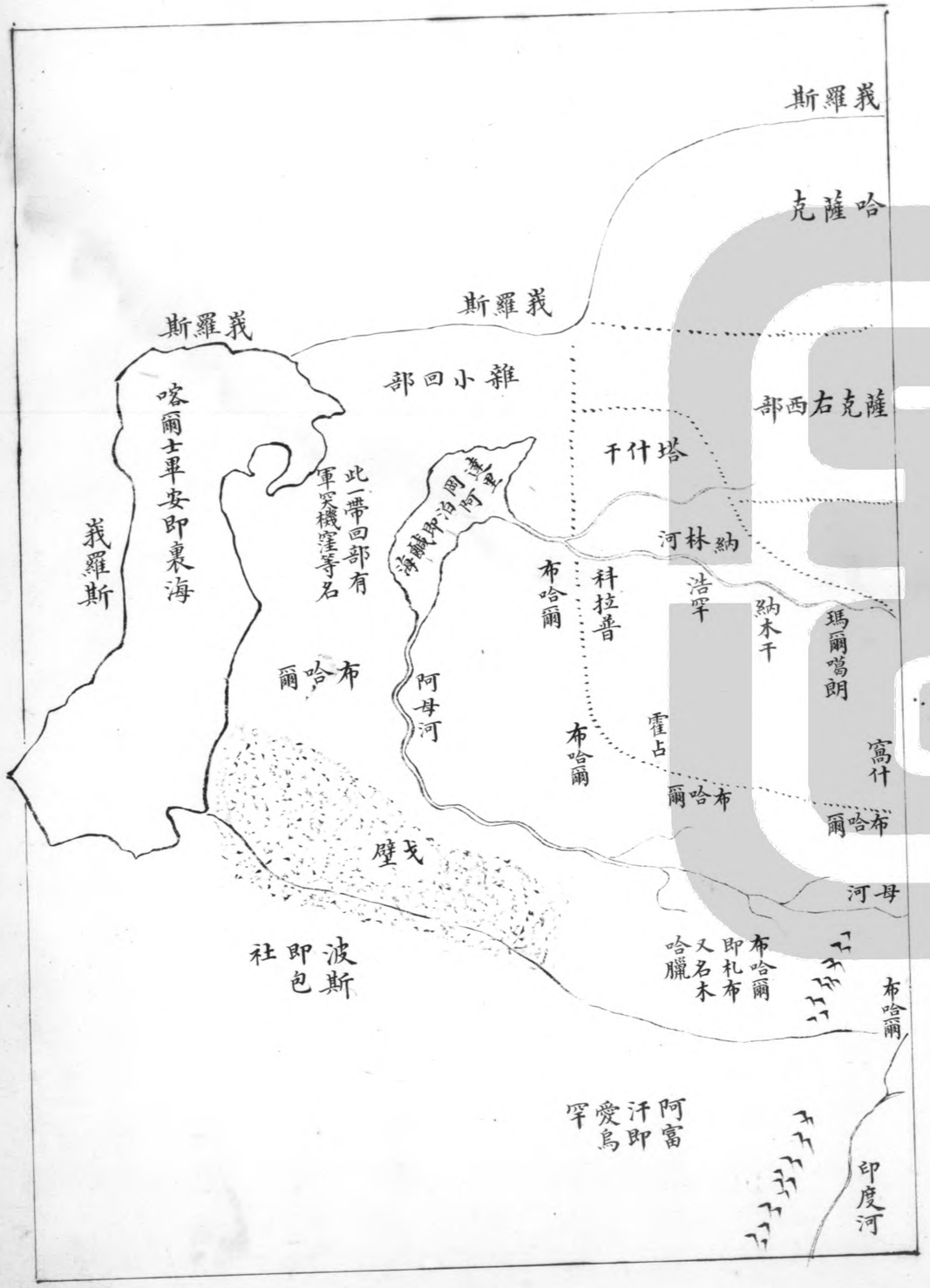

峩羅斯
哈薩克
峩羅斯
峩羅斯
雜小回部
喀爾士畢安即裏海
峩羅斯
此一帶回部有軍突機窪等名
達里阿泊即鹹海
塔什干
薩克右西部
納林河
布哈爾
科拉普
浩罕
納木干
瑪爾噶朗
布哈爾
阿母河
霍占
布哈爾
布哈爾
布哈爾
窩什
戈壁
母河
波斯即包社
布哈爾即札布又名木哈臘
布哈爾
阿富汗即愛烏罕
印度河

峩羅斯
烏梁海
峩羅斯
峩羅斯
北
哈薩克左部
巴爾噶什泊
塔爾巴哈台
哈薩克右中部
哈
特穆爾圖泊
伊犁
達爾瓦斯
西布魯特
西布魯特
東布魯特
東布魯特
天山
天山
天山
天山
納林河
西布魯特
安集延
西布魯特
塞勒庫勒
葱嶺
東布魯特
喀什噶爾
烏什
阿克蘇
庫車
喀拉沙爾
羅布泊
英吉沙爾
葱嶺
東布魯特
葉爾羌
西布魯特
窩罕
拔達克山
阿
葱嶺
博羅爾
乾竺特
和闐
大戈壁
雪山
克什米爾
巴勒提
北印度
後藏
後藏
札什倫布
雪山
阿里
雪山
雪山

西域各回部

西域廣莫兩漢以來諸部弱肉强食時合時分地名國號變更以數千百計元起北方先開西土歷代史籍所稱西域諸部幾於囊括無遺元氏既衰諸部紛紛割據內多蒙古苗裔亦有回回種族我

朝定鼎之後準噶爾丹恃其兵力侵擾喀爾喀蒙古部落我

聖祖仁皇帝親統六師犁庭掃穴漠北蕭清烽燧息警其後策旺阿拉布坦餘燼復燃并兼坐大據伊犁為巢穴游騎四出鄰部咸被侵噬易世內訌阿睦爾薩納款關請討

高宗純皇帝神幾獨運命將西征電掣星馳拓地萬里其後阿睦爾薩

西域各回部

西域廣莫兩漢以來諸部弱肉强食時合時分地名國號變更以數千百計元起北方先開西土歷代史籍所稱西域諸部幾於囊括無遺元氏既衰諸部紛紛割據內多蒙古苗裔亦有回回種族我

朝定鼎之後準噶爾噶爾丹恃其兵力侵擾喀爾喀蒙古部落我

聖祖仁皇帝親統六師犁庭掃穴漠北肅清烽燧息警其後策旺阿拉布坦餘燼復燃并兼坐大據伊犁為巢穴游騎四出鄰部咸被侵噬易世內訌阿睦爾薩納款關請討

高宗純皇帝神幾獨運命將西征電掣星馳拓地萬里其後阿睦爾薩

納霍集占相繼畔亂。應時戡定。於是天山以北之準部天山以南之回部遍列成屯。凡漢志所云西域諸國隸版圖者十六七。

哉羅斯當元氏之衰。崛起西北。其國都在歐羅巴之波羅的海隅。漸拓地東南至亞細亞黑海之東岸再拓而東南至亞細亞裏海之北之西。泰西人所刻地圖新疆回疆後藏之西哉羅斯之南之東波斯阿富汗印度之北統名之曰達爾給斯丹又謂之韃靼里（或作達達雨即韃靼之轉音）韃靼里者游牧行國無城郭室廬歐羅巴人罕涉其地故不詳其部落之名綜其大勢東起葱嶺西抵裏海（為喀爾士畢安一作加斯比約泰西人稱裏海之間其境土國勢未詳故未立傳）不過四五千里南起波斯阿富汗印度北抵哉羅斯界亦不過三四千里其間部落之大者不過六七東北多行國西南多城郭國諸書博引繁稱半多舛悞今就其可據者言之

哈薩克（向部之大者也東北界科布多所轄之烏梁遜南界塔爾巴哈台東南界伊犁北界哉羅斯西南界塔什干浩罕布魯特諸部地分三部左部曰鄂爾圖玉斯在伊犁之西北右二部亦稱中部西部中部曰齊齊玉斯西部曰烏拉玉斯兩部在伊犁之正西乾隆二十年準部厎定阿睦爾薩納叛逃左部誘其汗阿布賚合兵拒戰我軍擊破之左部遂降中西兩部亦詣軍門納款皆授王公台吉世爵三年一貢歲一市以馬羊易緞布而稅其百一左部自古為行國逐水草游牧興

準、部、蒙、古、同、俗、而、從、回、教。右、二、部、則有城、郭。右二部之北。別有部曰北哈薩克。以寇鈔為俗。時侵掠哈斯邊境。我設兵防之。布魯特。分東西部。東部五。在天山北準部之西南。舊游牧於特穆圖泊左右。部長稱鄂拓克。後為準部所逼。西遷寓安集延。王師定伊犁。乃復故地。乾隆二十三年。率户口歸附。散處新疆回疆卡外。西部十有五。在葱嶺之西。即古捐毒循休及大宛東境。(與哈薩克浩罕拔達克山接壤。)每部所轄。多者千餘户。少者二百餘户。共二十餘萬口。以額德格納部為之長。二十四年歸附。各授其頭目品官。凡二品至七品。貢市如哈薩克之例。兩布魯特皆游牧行國。而奉回教。與哈薩克左部同。俗性剽悍。喜擄掠。

巴達克山。葱嶺西南城郭回國也。扼葱嶺之右。距葉爾羌千有餘里。北鄙有城曰窩罕。(一作斡罕又作瓦漢)其地羣山環繞。田土膏腴。築室以居。耕田而食。亦兼牧獵之利。户口十餘萬。頭目戴紅氈小帽。束以錦帕。衣錦氈衣。腰繫白絲縧。足躡黑革鞾。女則披髮雙垂。餘與男子同。民人帽頂似葫蘆。邊飾以皮。衣黃褐。束白絲縧。乾隆二十四年。逆回霍集占兄弟為王師所敗。奔巴達克山。縱兵肆掠。其酋素爾坦沙。禽波羅尼都霍集占囚之。王師壓境。檄索乃鴖殺之而獻其馘。率所部十萬户及鄰部博羅爾俱款受。封賞甚厚。

博羅爾在巴達克山之東。城、郭、回、部也。四面皆山。西北有河。人

户三萬有奇。乾隆二十四年。與巴達克山同時內附。其人別一種族。築屋而居。有村落。無文字。與諸回部語言不通。惟衣帽與安集延相倣。其人深目高鼻。濃髭繞喙。男多女少。恆兄弟四五人共娶一妻。生子女次第分認。無兄弟者。與戚里共之。土半沙鹵。故其人苦貧。地多桑。取蕉曝乾為糧。飲山羊之乳。以馬湩為酒。稱其酋曰比。以人口為賦稅。生子女納其半。賣於各回城為奴婢。值頗昂。每口以五六十八九十金為率。

乾竺特。或作退擺特。別一種族。在葉爾羌南。地與後藏相接。無城郭宮室。鑿山為穴以居。種米麥以食。亦有以游牧為生者。人蓄辮髮。耳綴金環。其俗、敬火。每晨以柴燒火。向之禮拜。地鹵斥。富者僅自給。貧者多傭工於他國。稱其酋曰汗。汗亦貧甚。惟取所部子女鬻於各處。取其值以自贍。與博羅爾相似。

巴勒提。一作巴爾替又作哈拉替良。在博羅爾南。重山複嶺之中。人户寡弱。不足六七千。有屬邑曰哈普倫。稱其酋曰比。俗遵回教。不蓄髮。不食豬肉。衣帽語言。與安集延同。以游牧為業。冬日嚴寒。冱山坳溫處。以蘆荻結寮。人畜共處其中。十月雪已盈丈。三月雪消始出。地產獨峯之駝。

浩罕。一作敖罕又作豪罕又作霍罕。俗稱安集延。回部城郭之國也。地在葱嶺之西。有四大城。俱當平陸。最東為安集延。與布魯特毘連。其人長於心計。好賈遠游。南北各

城處處有之故西域盛稱安集延今遂為浩罕種人之名從安集延西百有八十里為瑪爾噶朗城又西八十里為納木干城（一作奈曼）又西八十里為浩罕城其汗居之四城皆濱那林河岸又所屬小城三曰窩什在東南曰霍占在西南曰科拉普在西北近年塔什干亦附之故浩罕又稱八城云元人所置撒馬兒罕城在浩罕城西今成廢墟浩罕風俗畧同南路諸回城而驁勇過之性最陰狡習於攻掠西南與布哈爾毘連世為勍敵乾隆二十四年大軍追霍集占霍集占欲投安集延安集延不納其酋額爾德尼旋奉表貢馬其後霍集占兄弟為巴達克山所殲波羅尼都次子薩木薩克逃赴浩罕故浩罕有逆酋遺孽云

按西域卡外諸回部哈薩克最馴擾布魯特好鈔掠而部落瓜分不相統一其餘或寡弱或荒遠俱不能為邊患獨浩罕一部毘連布魯特附近吾圍其人長於服賈心計精密卡內之南北各城卡外之回部各國足迹無不到之地性貪而狠狡焉思啟子女玉帛之所在刻刻垂涎逆酋波羅尼都遺種於茲浩罕藉其和卓之名（和卓或作霍卓華言聖裔也其初祖摩哈麥創立回教稱派罕巴爾華言天使也其子孫分布西域稱為和卓木以其為教祖貴種回人皆敬信之）頃遂擁逆裔張格爾誘脅布魯特攻陷四城括其蓄積捆載而去嗣復擁玉素普鈔掠喀城益其虎狼之性蹻跖之謀乘機即發而布魯特愛曼（聚落也）散處本以寇鈔為俗聽其驅役嘗為先導

是此時邊防之最要者惟此虜爾

屬部

塔什干一作塔什罕亦城郭回部在浩罕之西北與哈薩克右部毘連地處平原多園林饒果木土宜五穀民居稠密舊為右哈薩克

乾隆二十三年遣使奉表求內屬尋入貢後又附浩罕為屬城益其國介哈薩克浩罕之間弱小不能自立故兩部皆得役屬之云由塔什干踰錫爾河又逾納林河為賽瑪爾堪城即撒馬兒罕今在浩罕境內又西南為噶拉克則城又西為烏爾根齊城雨城當是布哈爾地又西臨達里岡阿泊即鹹海布哈爾布噶爾札布笨札布甲不布哈拉木哈臘黑拉德回部大國也東接拔達克山諸部東南連北印度之克什米爾南界阿富汗西南界波斯北境與浩罕接壤包境多山嶺西界有大戈壁沙磧也落甚多屬城有鄂勒推帕疑即西域聞見錄之郭罕濟雜克拜爾哈噶斯呢等名皿阿母河兩岸皆布哈爾境土元人所置行省者也其地氣候頗炎冬無大雪產五穀瓜果又產骨重羊俗長騎射與浩

罕時時搆兵鄂勒推帕部山徑斗絕人强悍尤浩罕所忌云或云已為浩罕所破乾隆二十九年因巴達克山請內附道光十九年戡羅斯欲窺印度密差頭人至布哈爾使與英吉利印度屬國搆兵英人率兵入險講和而罷

按西域諸國布哈爾最大其地西接波斯東連印度為西南回部之樞紐

道光二十年粵東譯出英人新聞紙即月報有云五月十四日接印度來信論及戡羅斯欲攻打印度之事蓋我英國之印度兵攻取興都哥士山即雪山南邊各部落而戡羅斯邊境在此山之北三年前尚有回部四五國亘隔今止隔一大山而已因布哈爾已附戡羅斯故云止隔一大山戡羅斯近日直攻至韃韃里之機窪韃韃里即游牧回部機窪一作基瓦又作其穊當在鹹海之西裏海之東皆因我等攻取阿付顏尼部北印度悉國西南部落見五印度圖說故戡羅斯亦攻至荷薩士河即阿母河已約木哈臘即布哈爾同取阿付顏尼部以攻打印度為我兵頭沙阿力山及馬約里治堵禦故計不行戡羅斯前在希臘即額里士歐羅巴小國與包社人即波斯立約欲收復阿付顏尼以攻取印度亦因我兵頭律勿蘭所拒後詭稱收回逃散奴僕攻取機窪及木哈臘人皆謂戡羅斯得此二地布哈爾不聞有并入戡羅斯之事大約歸附為屬國耳當必退兵乃又使人日日學習印度事務又與木哈臘人立約同取阿付顏尼不知戡羅斯人要到何地方

肯住手。哉羅斯人曾以兵威自黃海（即波羅的海）攻至黑海（即勒必西海）一帶地方。以廣其國境。所以今日必要隄防其在荷蘭士河駐扎之兵云云。又英人所著萬國地理書云。道光十九年。哉羅斯私差奸人至甲不。（即布哈爾）兜攬事情。遍滋事端云云。即此事也。余按哉羅斯近年疆土日廣。其國之南境已盡裏海之西北兩岸。由裏海之北岸直趨東南。中間所歷之韃韃回部。如機窪之類。皆冗弱無足比數。戎馬往來。如若無人。布哈爾較大實為東道關鍵。故哉羅斯脅而降之。以為進窺印度之計也。英人之取印度也。由海。哉人之窺印度也。由陸。論巧。則哉不如英。量力。則英不如哉。兩國之在西土。可稱勍敵。數十年後。當不知作何變動矣。

西域諸回部。七椿園西域聞見錄言之最詳。官書如一統志四裔考之類。世不經見。遂以此錄為典要。而不知其訛謬駁踳。殆不止一二端也。控噶爾之荒唐。退木爾沙之謬誤。人皆知之。愛烏罕之訛為敖罕。波斯之訛為塞克。（圖說見前）議者徒知掊擊卒未有遡其原委而為之辨明者。其所稱大西洋諸國。大半影響惟博羅爾（西藏）退擺特（即乾竺特）哈拉替艮（即巴勒提）三部。言其土俗頗詳。足補官書之所未備。餘則不足深考矣。又新疆識略及西域水道記所載諸部落之名。距回疆較近者。曰滾曰綽禪曰差特拉勒（一作沙克拉）曰赫斯圖濟。曰羅善。曰克什南（即西

域聞見録所云沙關記也曰達爾瓦斯距葉爾羌十三站至十八站不等皆雜冗小回部錯處於布魯特浩罕之間稍遠者曰依色克曰差普雅曰渾堵斯曰塔爾罕以上四部似是布哈爾屬部皆距回疆二十餘站至三十餘站不等至若瓦罕為巴達克山之屬城哈普隆為巴勒提之屬城窩什霍占科拉普為浩罕之屬城鄂勒推帕濟雜克拜爾哈噶斯呢為布哈爾之屬城堪達哈爾為愛烏罕之屬城賈人往來喀葉諸城多稱其城邑之名而不復稱其國土之名遂致茫昧紛紜不可辨識其地形方向諸書或同或不同不敢意為位置也

葱嶺之塞勒庫勒(爾)東流入羅布泊(即星宿海)所謂崑崙河源者也其葱嶺以西之水分三大支一支發源後藏西流至克什米爾西界轉而南行會北印度諸水至西印度之信地入大海所謂印度河也其餘兩支皆自東而西南一支為阿母河泰西稱西爾達里亞發源葱嶺會布哈爾境內諸水西行二千餘里北折入於鹹海之南北一支為納林河泰西稱西爾達里亞發源葱嶺會北方諸水西行千餘里入於鹹海之北鹹海又名死海西域稱達里岡阿泊泰西稱亞拉爾南北約六七百里東西約二三百里水鹹凝結成鹽不通大海故名死海鹹海之西約千里有大澤曰裏海一泰西人稱喀爾士畢安一作加斯比約

比牛夏係接連寫

南北約三千餘里東西約千里所受者西北諸國之水汪洋似海而不通大海故名裏海其東岸為西域回部極西之境逾裏海而西即峩羅斯東南境與波斯西北境世多以裏海為雷翥海誤矣按水經注稱嬀水入雷翥海嬀水即今之阿母河也嘗見泰西人地圖畫阿母河極詳細由東南發源支流從兩岸滙入者十六道行千餘里乃成獨流向西北行約二千里又北折行約千里入於鹹海將入鹹海先滙為小湖由小湖北注洲渚錯雜摹繪極細然則嬀水所入之雷翥海其為鹹海無疑矣裏海在鹹海之西絕不相通東來之水盡入鹹海亦絕無涓滴入於裏海蓋昔時止知有雷翥海迨泰西通中國之後始盛傳裏海遂以為非裏海不足當雷翥雷海之名而不知其渺不相及也惟前漢書稱康居西北可二千里有奄蔡國臨大澤無涯此則為裏海無疑即以是為史籍言裏海之始可矣

較之鹹海大幾十倍