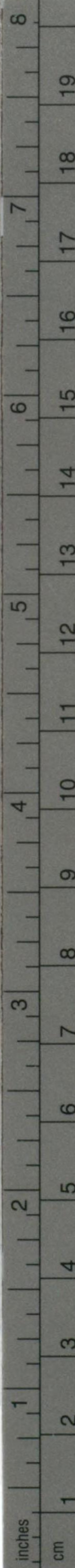


Kodak Gray Scale



© Kodak, 2007 TM: Kodak


A 1 2 3 4 5 6 M 8 9 10 11 12 13 14 15 B 17 18 19



Kodak Color Control Patches

© Kodak, 2007 TM: Kodak

Blue Cyan Green Yellow Red Magenta White 3/Color Black



第231号

日本沿岸地名表

TABLES OF JAPANESE PLACE-NAMES

APPEARING IN HYDROGRAPHIC PUBLICATIONS
WITH ROMAN TRANSCRIPTION

昭和11年3月刊行



水 路 部

HYDROGRAPHIC DEPARTMENT J. J. N.

1936

Ж
86

698


書誌第231號

日本沿岸地名表

TABLES OF JAPANESE
PLACE NAMES

APPEARING IN HYDROGRAPHIC PUBLICATIONS
WITH ROMAN TRANSCRIPTION

昭和11年3月刊行



水 路 部

HYDROGRAPHIC DEPARTMENT I. J. N.

1936

486

日本沿岸地名表

序

本表ハ國際水路會議ノ要望ニ基キ主トシテ現行水路圖誌ニ記載シアル日本沿岸地名ノ讀方ヲ一般ニ紹介スル目的ヲ以テ編纂セルモノナリ、而シテ經緯度ニ依リテ本表ノ地名ヲ求ムルトキハ其ノ讀方ヲ「ローマ」字ニテ知リ得ルト共ニ其ノ關係海圖及關係水路誌ヲ索ムルコトヲ得ベシ。

昭和11年3月

水路部長 太田垣富三郎

TABLES OF JAPANESE PLACE NAMES

appearing in Hydrographic Publications

with Roman Transcription

This volume has been prepared by this Department with the main intention generally to provide to those interested a ready means of reference for reading Japanese place names appearing in the current hydrographic charts and publications in accordance with the desirableness of such attempt expressed, among others, by the First International Hydrographic Conference. It is so compiled that if a place name is sought in these Tables by its geographical position, the correct reading of the name in Roman letters, together with the chart numbers and sailing directions related, can easily be found.

Tomisaburô Ôtagaki,

Reti-Admiral and

Chief Hydrographer.

Hydrographic Department,

Imperial Japanese Navy, Tôkyô.

March, 1936.

凡 例

1. 本地名表ニ記載スル地名ハ緯度ノ順ニ高緯度ヨリ低緯度ヘ又同一緯度ノモノハ經度ヲ西ヨリ東ヘ順次配列ス。
2. 經緯度ハ概位ヲ示シ、尺度概ネ $\frac{1}{500,000}$ ヨリ大ナル海圖ニ據ル。
但シ港灣水道等ニ在リテハ略其ノ中央ヲ採ル。
3. 本地名表ニ記載セル「ローマ」字讀方ハ別表ニ據ル。
4. 各地名ニハ關係海圖番號及書誌番號ヲ附記ス。

Introductory Remarks

1. In the present Tables the place names are given in the order of latitudes from high to low; along the same latitude, from westward longitudes to the eastward.
2. The geographical positions given are approximate and based generally on larger scale charts than approximately 1/500,000. For harbours, bays, channels, etc. nearly the middle parts of them represent their positions.
3. The appended "Keys to Pronunciation" show how to pronounce the Roman transcription adopted in these Tables.
4. Each place name is followed by the numbers of the charts and sailing directions in which the name appears.

TABLE FOR CONVERTING JAPANESE
CHARACTERS INTO ROMAN SPELLING

ア	A	Ago.
バ	Ba	Basket.
ベ	Be	Beckon.
ビ	Bi	Big.
ボ	Bo	Borrow.
ブ	Bu	Bullion.
ビヤ	Bya	Be a good boy.
ビョ	Byo	Beo.
ビユ	Byu	Beauty
ダ	Da	Daddy.
デ	De	Dentist.
ヂ	Di	Distance.
ド	Do	Dog.
ヅ	Du	Zoo (short).
ヂヤ	Dya	Soldier.
ヂョ	Dyo	Rejoice
ヂユ	Dyu	Education.
エ	E	Emerald.
ガ	Ga	Gulf.
ゲ	Ge	Together.
ギ	Gi	Gig.
ゴ	Go	Mango.
グ	Gu	Tongue.
グワ	Gwa	Guano.
ギヤ	Gya	Guarantee.
ギョ	Gyo	Georgio.
ギユ	Gyu	Montague.
ハ	Ha	Havana.

ヘ	He	Hemp.
ヒ	Hi	Him.
ホ	Ho	Homage.
フ	Hu	Fulfill.
ヒヤ	Hya	Hear.
ヒョ	Hyo	Heo.
ヒユ	Hyu	Humanity.
イ	I	Image.
カ	Ka	Curry.
ケ	Ke	Chemist.
キ	Ki	Kimono.
コ	Ko	Cooperate.
ク	Ku	Cul de sac.
クワ	Kwa	Qualm.
キヤ	Kya	Cat.
キョ	Kyo	Tokyo (short).
キユ	Kyu	Thank you.
マ	Ma	Master.
メ	Me	Metal.
ミ	Mi	Miss.
モ	Mo	Mesquito.
ム	Mu	Moon (short).
ミヤ	Mya	Mere.
ミョ	Myo	Romeo.
ミュ	Myu	Mutual (long).
ン	N	Tin.
ナ	Na	Phenomena
ネ	Ne	Neptune.
ニ	Ni	Neat.
ノ	No	Nominal
ヌ	Nu	Manufacture.
ニヤ	Nya	Kenya.

ニヤ	Nyo	In Yokohama.
ニユ	Nyu	New York.
オ	O	October.
パ	Pa	Punctual.
ペ	Pe	Pepsine.
ピ	Pi	Piquet.
ポ	Po	Popular.
プ	Pu	Stamp.
ピヤ	Pya	Hotel Piastol.
ピョ	Pyo	Scippio.
ピユ	Pyu	Puritan.
ラ	Ra	Lament. Rudder.
レ	Re	Lecture. Regret.
リ	Ri	Refer.
ロ	Ro	Long.
ル	Ru	Le (Erench).
リヤ	Rya	Realize.
リョ	Ryo	Rio de.
リュ	Ryu	In lieu of.
サ	Sa	Sunk.
セ	Se	Second.
シ	Si	Sister.
ソ	So	Society.
ス	Su	Smile.
シヤ	Sya	Champaign.
ショ	Syo	Chauffeur.
シュ	Syu	Moustache.
タ	Ta	Tattoo.
テ	Te	Temple.
チ	Ti	Chisel.
ト	To	Toward.
ツ	Tu	Pits. Admits.

チャ	Tya	Chance.
チョ	Tyo	Chocolate.
チュ	Tyu	Manchuria.
ウ	U	Foul.
ワ	Wa	Wanamaker.
エ	We	Webster.
キ	Wi	With.
ヲ	Wo	Was.
ヤ	Ya	Yarmouth.
ヨ	Yo	Yo Ho Ho :
ユ	Yu	Your.
ザ	Za	Thus.
ゼ	Ze	Thence.
ジ	Zi	This.
ゾ	Zo	Zoology.
ズ	Zu	Those.
ジャ	Zya	They're.
ジョ	Zyo	The only.
ジュ	Zyu	

(^) Used to obtain a prolonged sound, for example:—

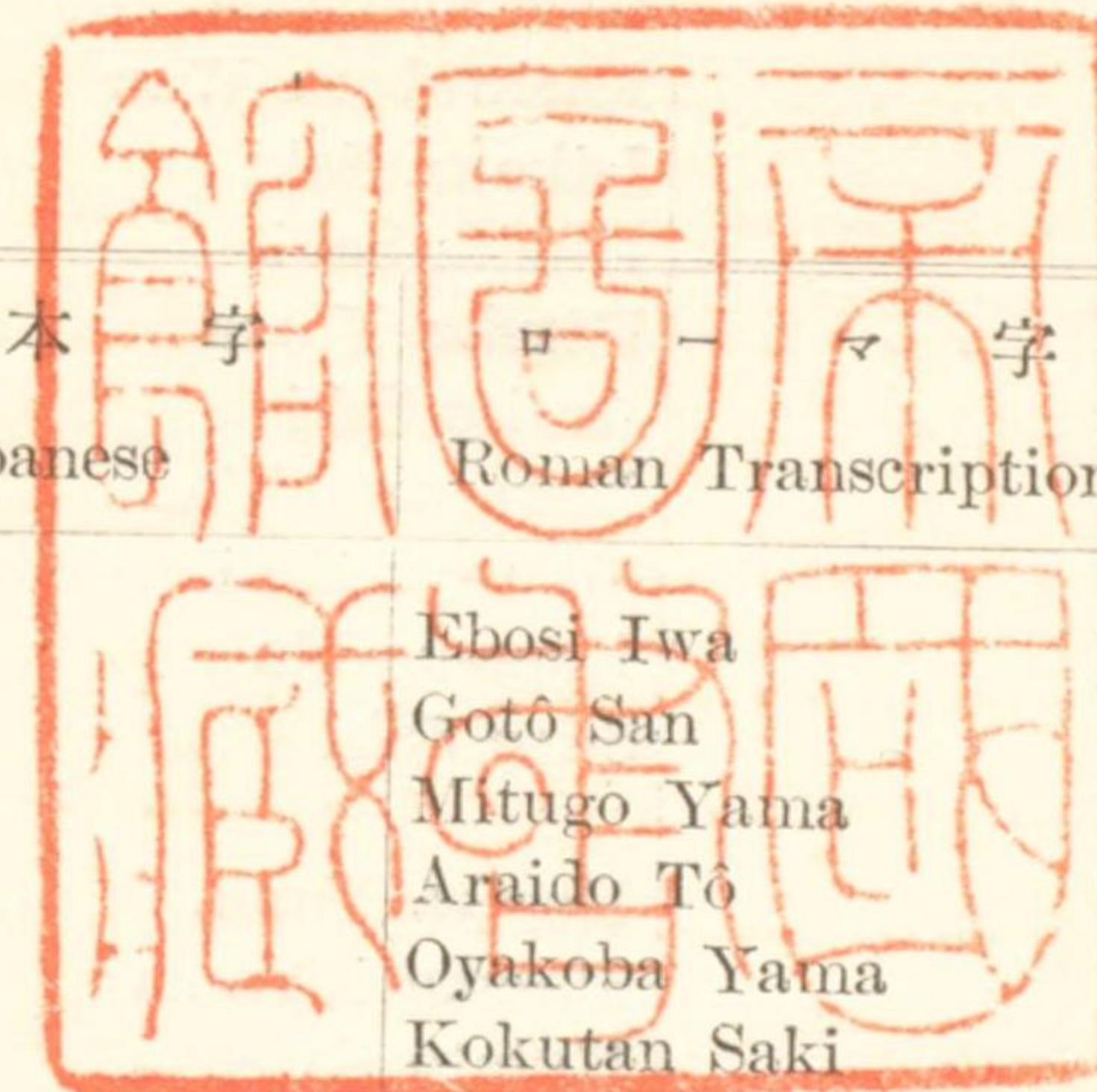
ローグ	Rôgu	Rogue.
ペーン	Pên	Pain.
ジョーイ	Zyôi	Joy.

ヅ Used to obtain a quick sound, for example:—

ペック	Pekku	Peck.
ストック	Sutokku	Stock.
ペット	Petto	Pet.

In these Tables, for the sake of convenience, *i, e, o, zi* and *zu* stand respectively for *wi, we, wo, di* and *du* which closely resemble each other in pronunciation.

日本沿岸地名表



北緯	東經	日 本 字	羅馬字	關係海圖	關係書誌
Lat.N.	Long.E.	Japanese	Roman Transcription	Chart Related	Sail gn direction Related
50-55	155-34	烏帽子岩	Ebosi Iwa	7, 1012	3B
50-54	155-39	五藤山	Gotô San	35, 1012	3B
50-53	155-37	三ツ子山	Mitugo Yama	35	3B
50-52	155-34	阿頼度島	Araido Tô	7, 1012	3B
50-52	155-34	親子場山	Oyakoba Yama	7, 1012	3B
50-52	156-29	國端崎	Kokutan Saki	7, 1012	3B
50-51	155-34	蠟燭岩	Rôsoku Iwa	7	3B
50-51	156-22	村上崎	Murakami Saki	1012	3B
50-51	156-25	四嶺山	Sirei San	7, 1012	3B
50-51	156-36	占守海峽	Simusyu Kaikyô	7, 1012	3B
50-50	155-38	丸 山	Maru Yama	7, 1012	3B
50-50	156-30	小泊崎	Kodomari Saki	7, 1012	3B
50-49	155-39	摺鉢山	Suribati Yama	35	3B
50-48	156-18	干場川	Hosiba Kawa	7	3B
50-46	156- 2	平田崎	Hirata Saki	7, 1012	3B
50-46	156- 4	鱈 場	Taraba	7, 1012	3B
50-46	156-12	今井崎	Imai Saki	7, 1012	3B
50-46	156-13	松村山	Matumura Yama	7, 1012	3B
50-46	156-15	別飛川	Bettobu Kawa	7	3B
50-46	156-31	東 崎	Higasi Saki	7, 1012	3B
50-45	155-47	磐城海峽	Banzyô Kaikyô	7, 1012	3B
50-45	155-47	阿頼度海峽	Araido Kaikyô	7, 1012	3B
50-45	156- 8	潮見灣	Siomi Wan	7	3B
50-45	156- 9	須 崎	Su Saki	7	3B
50-45	156- 9	有馬崎	Arima Saki	7, 1012	3B
50-45	156-20	占守島	Simusyu Tô	7, 1012	3B
50-44	156- 3	烏帽子岳	Ebosi Take	7	3B
50-44	156- 9	村上灣	Murakami Wan	7	3B
50-44	156-11	片岡灣	Kataoka Wan	7, 1012	3B
50-44	156-12	若林崎	Wakabayasi Saki	7	3B
50-43	155-56	江原崎	Ebara Saki	7, 1012	3B
50-43	156- 0	犀角岳	Saikaku Take	7, 1012	3B
50-43	156- 3	一文字嶺	Itimonzi Mine	7, 1012	3B
50-43	156-10	幌筵海峽	Paramusiru Kaikyô	7, 1012	3B
50-43	156-11	長 崎	Na za Saki	7, 1012	3B
50-42	155-54	夜叉ヶ崎	Yasya-ga-Saki	7, 1012	3B
50-41	156- 1	硫黃山	Iô Yama	7, 1012	3B
50-41	156- 2	富士形山	Huzigata Yama	7	3B

北緯 Lat.N.	東經 Long.E.	日 本 字 Japanese	ロ - マ 字 Roman Transcription	關係海圖 Chart Related	關係書誌 Sailing direction Related
50-41	156-9	兜山	Kabuto Yama	7	3B
50-41	156-9	柏原灣	Kasiwabara Wan	7, 1012	3B
50-41	156-9	石川崎	Isikawa Saki	7, 1012	3B
50-41	156-11	藤田崎	Huzita Saki	7, 1012	3B
50-41	156-17	三塚山	Mituka Yama	7, 1012	3B
50-39	155-52	洗瀨崎	Araise Saki	1012	3B
50-39	156-25	中川灣	Nakagawa Wan	7, 1012	3B
50-38	156-17	占守崎	Simusyu Saki	7, 1012	3B
50-38	156-23	蔭ノ間	Kage-no-Ma	7	3B
50-38	156-25	諏野崎	Suno Saki	7, 1012	3B
50-37	155-53	萩屋山	Hagiya Yama	7, 1012	3B
50-37	156-4	鉞山	Masakari Yama	7, 1012	3B
50-37	156-23	二ツ瀨	Hutatu Se	7	3B
50-36	155-56	鞍ヶ岳	Kura-ga-Take	7, 1012	3B
50-36	156-10	宮川崎	Miyagawa Saki	7, 1012	3B
50-34	156-5	三子山	Mitugo Yama	7, 1012	3B
50-33	156-29	白岩	Siro Iwa	7, 1012	3B
50-32	156-25	東磐城水道	Higasi-Banzyô Suidô	7, 1012	3B
50-31	155-47	長岩崎	Nagaiwa Saki	7, 1012	3B
50-31	155-50	荒川岳	Arakawa Take	1012	3B
50-31	156-10	荒畑崎	Arahata Saki	7, 1012	3B
50-31	156-17	小谷島	Kotani Sima	7	3B
50-31	156-19	天谷根	Amaya Ne	7, 1012	3B
50-30	156-6	泊浦	Tomari Ura	7	3B
50-30	156-13	西磐城水道	Nisi-Banzyô Suidô	7, 1012	3B
50-30	156-16	尖島	Togari Sima	7, 1012	3B
50-30	156-18	散島	Tiri Sima	7	3B
50-30	156-18	鳥島列嶼	Torisima Ressyo	7, 1012	3B
50-29	155-49	大圓山	Ômaru Yama	7, 1012	3B
50-29	156-8	泊崎	Tomari Saki	7, 1012	3B
50-28	155-54	霧降岳	Kirihuri Take	7, 1012	3B
50-28	156-7	鷗島	Kamome Sima	7, 1012	3B
50-26	155-43	鴨川崎	Kamogawa Saki	7, 1012	3B
50-26	155-50	井口山	Iguti Yama	7, 1012	3B
50-26	156-3	平岩	Hira Iwa	7, 1012	3B
50-24	155-40	曲川	Kuma Kawa	35, 7, 1012	3B
50-24	155-49	尖ノ山	Togari Yama	1012	3B
50-24	156-1	鳥ノ巢岩	Tori-no-su Iwa	7	3B
50-24	156-2	間宮崎	Mamiya Saki	7, 1012	3B
50-24	156-2	松茸岩	Matutake Iwa	7, 1012	3B
50-23	155-35	大後崎	Daigo Saki	35, 7, 1012	3B
50-23	155-35	阿天消	Atenkesi	35, 7, 1012	3B
50-23	155-36	間ノ鼻	Ai-no-Hana	35	3B
50-23	155-37	加熊別灣	Kakumabetu Wan	35, 7, 1012	3B
50-23	155-49	高平岳	Takahira Take	1012	3B

北緯 Lat.N.	東經 Long.E.	日 本 字 Japanese	ロ - マ 字 Roman Transcription	關係海圖 Chart Related	關係書誌 Sailing direction Related
50-23	155-39	黒崎	Kuro Saki	35, 7,	3B
50-23	156-3	向井根	Mukai Ne	7, 1012	3B
50-22	155-30	暗岳	Kuragari Take	35, 1012	3B
50-22	155-35	三戸山	Mito Yama	35	3B
50-22	155-36	加熊別	Kakumabetu	35, 1012	3B
50-21	155-39	大屏風岳	Dai-Byôbu Take	35, 1012	3B
50-20	155-36	穴瀨崎	Anama Saki	35, 1012	3B
50-20	155-28	千倉岳	Tikura Take	1012	3B
50-20	155-38	雨降岳	Amehuri Take	1012	3B
50-20	155-50	幌筵島	Paramusiru Tô	7, 1021	3B
50-19	155-27	大硫黃山	Dai-Iô San	35, 1012	3B
50-19	155-58	三越岩	Mitukosi Iwa	1011, 1012	3B
50-18	155-21	鯨灣	Kuzira Wan	35, 1012	3B
50-17	155-12	幌津崎	Horotu Saki	1012	3B
50-17	155-20	鯨濱	Kuzirahama	35, 1012	3B
50-17	155-42	駒ヶ岳	Koma-ga-Take	1012	3B
50-17	155-54	梅木山	Umeki Yama	1011	3B
50-17	155-54	兄岩	Ani Iwa	1011	3B
50-17	155-55	四岩	Yotu Iwa	1011, 1012	3B
50-17	155-55	波川崎	Namikawa Saki	1011, 1012	3B
50-16	155-15	後鑛岳	Siriyaziri Take	7, 1012	3B
50-15	155-26	冠岳	Kanmuri Take	1012	3B
50-15	155-53	立石山	Tateisi Yama	1012	3B
50-15	155-53	渡邊崎	Watanabe Saki	1012	3B
50-14	155-48	次郎山	Zirô Yama	1012	3B
50-14	155-49	中島	Naka Sima	1012	3B
50-13	155-25	赤岳	Aka Take	1012	3B
50-12	154-59	志林岨島	Sirinki Tô	1012	3B
50-12	155-25	燒山	Yake Yama	1012	3B
50-12	155-44	播鉢灣	Suribati Wan	1012	3B
50-12	155-48	立神崎	Tategami Saki	1012	3B
50-12	155-50	禮文岩	Rebun Iwa	1012	3B
50-11	155-22	斧ヶ岳	Ono-ga-Take	1012	3B
50-11	155-37	轟川	Todoroki Kawa	1011, 1012	3B
50-11	155-39	直藏山	Naozô Yama	1011	3B
50-11	155-40	矢送崎	Yaokuri Saki	1011, 1022	3B
50-11	155-45	丸鼻	Maru Hana	1011	3B
50-10	155-28	牛角山	Gyûkaku San	1012	3B
50-10	155-33	南四ツ岩	Minami-Yotu Iwa	1012	3B
50-10	155-39	乙前灣	Otomae Wan	1011, 1012	3B
50-10	155-39	堤ノ磯	Tutumi-no-Iso	1011	3B
50-10	155-46	沖ノ磯	Oki-no-Iso	1011, 1012	3B
50-9	155-34	沖ノ島	Oki-no-Sima	1011, 1012	3B
50-8	155-23	白煙山	Sirokemuri Yama	1012	3B
50-6	155-24	泊山	Tomari Yama	7, 1012	3B

北緯	東經	日本字	ローマ字	關係海圖	關係書誌
Lat.N.	Long.E.	Japanese	Roman Transcription	Chart Related	Sailing direction Related
50-4	155-26	末別飛沼	Suebettobu Numa	1012	3B
50-3	155-13	樺里崎	Kapari Saki	1012	3B
50-3	155-22	宮本川	Miyamoto Kawa	1011	3B
50-2	155-22	武藏灣	Musasi Wan	1011, 1012	3B
50-2	155-26	平岩	Hira Iwa	7, 1012	3B
50-1	155-24	來謝	Raisya	1011, 1012	3B
50-0	142-10	安別	Anbetu	1318, 1308	3B
50-0	144-0	松村川	Matumura Kawa	1307	3B
50-0	144-0	遠内	Ennai	1307	3B
50-0	155-23	臘虎岩	Rakko Iwa	1011, 1012	3B
50-0	155-23	俱樂部崎	Kurabu Saki	1011, 1012	3B
50-0	155-25	昆布瀬	Konbu Se	1011	3B
50-0	155-26	千鳥岩	Tidori Iwa	1012	3B
49-58	144-0	淺瀬川	Asase Kawa	1307	3B
49-57	142-8	知志音岬	Tisine Misaki	1318, 1308	3B
49-57	144-0	淺瀬	Asase	1307	3B
49-56	142-10	雁皮山	Ganpi San	1318	3B
49-56	142-13	親鶴岳	Oyau Take	1318, 1308	3B
49-56	144-1	辰古	Tatuko	1307	3B
49-55	142-9	親鶴	Oyau	1318, 1308	3B
49-55	144-2	辰古川	Tatuko-Kawa	1307	3B
49-54	143-25	振戸山	Hureto Yama	1307	3B
49-53	142-8	知久内岬	Tikunai Misaki	1318, 1308	3B
49-53	142-2	佐連	Saren	1307	3B
49-52	142-15	沃内山	Yokunai Yama	1318, 1308	3B
49-50	155-5	濶瀬古丹海峡	Onekotan Kaikyô	1012, 1018	3B
49-49	142-10	沃内	Yokunai	1318, 1308	3B
49-48	144-5	厚内	Atunai	1307	3B
49-47	144-7	鳴子川	Naruko Kawa	1307	3B
49-47	154-26	三高山	Mitaka Yama	1012, 1018	3B
49-47	154-26	磨勘留島	Makanru Tô	1012, 1018	3B
49-46	142-10	北宗谷岬	Kita-Sôya Misaki	1318, 1308	3B
49-45	142-10	立岩	Tateiwa	1318, 1308	3B
49-45	142-16	宗谷岳	Sôya Take	1318, 1308	3B
49-44	144-8	舟泊岬	Hunatomari Misaki	1301, 1307	3B
49-44	144-8	舟泊	Hunatomari	1307	3B
49-43	154-7	帆掛岩	Hokake Iwa	1012, 1018	3B
49-43	154-7	アボス岩	Abosu Iwa	1012, 1018	3B
49-42	142-10	斗運岬	Toun Misaki	1318, 1308	3B
49-42	142-15	握珠岳	Akusyu Take	1318, 1308	3B
49-41	144-7	散頃川	Tirukoro Kawa	1307	3B
49-40	154-37	大和水道	Yamato Suidô	1012, 1018	3B
49-39	142-10	西柵丹	Nisi-Sakutan	1318, 1308	3B
49-39	142-17	柵丹岳	Sakutan Take	1318, 1308	3B
49-39	143-28	留久玉山	Rukutama Yama	1307	3B

北緯	東經	日本字	ローマ字	關係海圖	關係書誌
Lat.N.	Long.E.	Japanese	Roman Transcription	Chart Related	Sailing direction Related
49-38	154-49	金平岬	Kinpei Misaki	1018, 1012	3B
49-37	143-58	長山	Naga Yama	1307	3B
49-37	154-49	根茂灣	Nemo Wan	1014, 1018	3B
49-37	154-49	根茂川	Nemo Kawa	1014	3B
49-37	154-55	金東崎	Kintô Saki	1014, 1018	3B
49-37	154-56	釣鐘岩	Turigane Iwa	1012, 1018	3B
49-35	154-47	根茂崎	Nemo Saki	1014, 1018	3B
49-34	142-11	牟内山	Munai Yama	1318, 1308	3B
49-34	142-19	恩内岳	Onnai Take	1318, 1308	3B
49-34	154-49	根茂山	Nemo Yama	1014, 1018	3B
49-34	154-54	小泊	Kotomari	1018	3B
49-33	142-9	牟内鼻	Munai Hana	1318, 1308	3B
49-32	142-21	古津岳	Hurutu Take	1318, 1308	3B
49-31	154-44	潮見浦	Siomi Ura	1018	3B
49-30	142-9	古津川	Hurutu Kawa	295	3B
49-30	142-9	古津	Hurutu	295, 1318, 1308	3B
49-30	144-15	穴岩岬	Anaiwa Misaki	1307	3B
49-29	142-8	古津鼻	Hurutu Hana	295	3B
49-29	144-13	山越	Yamagoe	1307	3B
49-29	154-43	高岩崎	Takajwa Saki	1018	3B
49-29	154-44	圓頂山	Entyô San	1018	3B
49-29	154-50	鷗崎	Kamome Saki	1014, 1018	3B
49-28	142-11	松江山	Matue Yama	295	3B
49-28	154-42	天龍灣	Tenryû Wan	1018, 1318	3B
49-28	154-47	目標山	Mokuhyô Yama	1014, 1018	3B
49-27	142-7	名好錨地	Nayosi Byôti	295	3B
49-27	142-8	北名好	Kita-Nayosi	295, 1318, 1308	3B
49-27	142-9	赤禿山	Akahage Yama	295	3B
49-27	154-48	黒石川	Kuroisi Kawa	1014, 1018	3B
49-26	142-6	名好崎	Nayosi Saki	295	3B
49-26	142-8	名好	Nayosi	295, 1318, 1308	3B
49-26	142-8	曾深山	Sobuka Yama	295	3B
49-26	154-49	黒石灣	Kuroisi Wan	1014, 1018	3B
49-25	142-10	名好岳	Nayosi Take	295, 1318, 1308	3B
49-25	143-20	振戸川	Hureto Kawa	1307	3B
49-25	154-45	濶瀬古丹島	Onekotan Tô	1018, 1012	3B
49-24	144-15	志文川	Sibun Kawa	1307	3B
49-24	154-50	大泊	Ôtomari	1014	3B
49-22	143-21	多來加湖	Taraika Ko	1307	3B
49-22	144-15	茂泊	Modomari	1307	3B
49-21	142-35	敷香岳	Sikuka Take	1318, 1307, 1308	3B
49-21	143-32	留久玉川	Rukutama Kawa	1307	3B
49-21	154-42	黒石山	Kuroisi Yama	1018	3B
49-20	142-5	鳥ヶ崎	Tori-ga-Saki	1318, 1308	3B
49-20	142-10	諸津山	Morotu Yama	1318, 1308	3B

北緯	東經	日本字	ロ - マ 字	關係海圖	關係書誌
Lat.N.	Long.E.	Japanese	Roman Transcription	Chart Related	Sailing direction Related
49-20	143-23	ケオアチ島	Keoati Sima	1307	3B
49-20	144-15	床呂湖	Tokoro Ko	1307	3B
49-19	143-40	親株	Oyakabu	1307	3B
49-18	143-19	多來加川	Taraika Kawa	1307	3B
49-18	143-43	粒輕	Tubukaru	1307	3B
49-18	143-46	富岸	Tomikisi	1307	3B
49-18	143-49	遠岸	Tōkisi	1307	3B
49-18	144-10	仁瀧山	Zintaki Yama	1307	3B
49-18	144-17	床呂	Tokoro	1307	3B
49-17	142-5	千緒崎	Tio Saki	1318, 1308	3B
49-16	142-7	糸音山	Itone Yama	1308	3B
49-16	144-0	野頃川	Nokoro Kawa	1307	3B
49-16	154-40	長藻崎	Nagamo Saki	1018	3B
49-16	154-40	長藻ノ瀨	Nagamo-no-Se	1018	3B
49-15	143-7	伊佐野	Isano	282	3B
49-15	143-11	多蘭川	Taran Kawa	1307	3B
49-15	144-17	長磯	Nagaiso	1307	3B
49-14	142-5	糸音崎	Itone Saki	1318, 1308	3B
49-14	143-7	敷香川	Sikuka Kawa	282, 1307	3B
49-14	143-7	幌内川	Horonai Kawa	282, 1307	3B
49-14	143-7	敷香	Sikuka	282, 1307	3B
49-14	143-8	佐知	Sati	282	3B
49-13	143-9	敷香泊地	Sikuka Hakuti	282, 1307	3B
49-13	144-9	殼貝	Karakai	1307	3B
49-13	154-36	春牟古丹海峽	Harumukotan Kaikyō	1018,	3B
49-11	142-6	塔路沼	Tōro Numa	1318, 1308	3B
49-11	144-19	茂呂	Moro	1307	3B
49-10	142-4	雄武沼	Omu Numa	1318, 1308	3B
49-10	154-29	春牟古丹錨地	Harumukotan Byōti	1018	3B
49-9	144-13	此輪	Konowa	1307	3B
49-9	144-18	可祝山	Kasyoku Yama	1307	3B
49-9	154-32	北臺山	Hokudai San	1018	3B
49-8	144-15	可祝	Kasyoku	1307	3B
49-7	144-15	能登	Noto	1307	3B
49-7	154-31	春牟古丹島	Harumukotan Tō	1018	3B
49-7	154-31	春牟古丹岳	Harumukotan Take	1018	3B
49-6	142-58	内路	Nairo	1307	3B
49-6	142-59	内路崎	Nairo Saki	1301, 1307	3B
49-6	142-59	内路川	Nairo Kawa	1301, 1307	3B
49-5	142-2	惠須取川	Esutoru Kawa	295, 1318, 1308	3B
49-5	142-2	惠須取港	Esutoru Kō	295, 1318, 1308	3B
49-5	144-19	散江湖	Tirie Ko	282, 1301, 1307	3B
49-4	142-2	惠須取町	Esutoru Mati	295, 1318, 1308	3B
49-4	142-2	稻牛岬	Inausi Misaki	1318	3B
49-4	144-18	散江	Tirie	282, 1301, 1307	3B

北緯	東經	日本字	ロ - マ 字	關係海圖	關係書誌
Lat.N.	Long.E.	Japanese	Roman Transcription	Chart Related	Sailing direction Related
49-4	144-18	散江泊地	Tirie Hakuti	282, 1301, 1307	3B
49-4	144-24	輕帆岬	Karuho Misaki	1301, 1307	3B
49-3	142-28	新間岳	Niitōi Take	1317, 1307, 1308	3B
49-3	142-52	別小走山	Betukowasiri Yama	1301, 1307	3B
49-2	142-1	白伊崎	Sirai Saki	1317, 1308	3B
49-2	142-57	久茶	Kutya	1301, 1307, 1308	3B
49-2	144-20	千賀岬	Tiga Misaki	1301, 1307	3B
49-0	143-30	多來加灣	Taraika Wan	1301, 1307	3B
49-0	144-25	北舟越	Kita-Hunakosi	1301, 1307	3B
48-59	153-29	知林古丹島	Tirinkotan Tō	1018	3B
48-59	154-22	捨子古丹海峽	Syasukotan Kaikyō	1018	3B
48-58	142-59	古丹岸岬	Kotankisi Misaki	1301, 1307, 1308	3B
48-57	141-58	幌岸灣	Horokisi Wan	1317, 1308, 1309	3B
48-57	142-6	幌岸山	Horokisi Yama	1317, 1308, 1309	3B
48-57	142-30	劍岳	Turugi Take	1317, 1308, 1309	3B
48-57	144-31	法華山	Hokke Yama	1301, 1307	3B
48-57	144-33	白岩	Siro Iwa	1307	3B
48-57	153-56	越渴磨岳	Ekaruma Take	1018	3B
48-57	153-57	越渴磨島	Ekaruma Tō	1018	3B
48-56	142-0	幌岸	Horokisi	295, 1317, 1308	3B
48-56	142-0	幌岸川	Horokisi Kawa	295, 1317, 1308	3B
48-56	142-59	野手戸岬	Noteto Misaki	1307	3B
48-56	154-0	兜崎	Kabuto Saki	1018	3B
48-55	141-58	幌岸岬	Horokisi Misaki	295, 1308	3B
48-55	141-58	衣薰	Ikun	1311, 1317, 1308	3B
48-55	144-32	中舟越湖	Naka-Hunakosi Ko	297	3B
48-55	154-3	越渴磨海峽	Ekaruma Kaikyō	1018	3B
48-55	154-11	赤崎	Aka Saki	1018	3B
48-54	142-59	新間川	Niitōi Kawa	1301, 1307	3B
48-54	142-59	新間鼻	Niitōi Hana	1301, 1307	3B
48-54	142-59	新間	Niitōi	1301, 1307	3B
48-54	144-34	圓頓湖	Enton Ko	33, 1301	3B
48-53	141-56	鵜城灣	Usiro Wan	1311, 1317, 1309	3B
48-53	141-59	幌千	Horoti	1317, 1308	3B
48-53	141-59	幌千川	Horoti Kawa	1317, 1308	3B
48-53	141-59	北字須	Kitaisu	295, 1317, 1308	3B
48-53	142-45	新間山	Niitōi Yama	1301, 1307	3B
48-53	144-35	圓頓	Enton	1301, 1307	3B
48-53	154-6	靴岩	Kutu Iwa	1018	3B
48-53	154-6	ヲネタ岬	Oneta Misaki	1018	3B
48-53	154-11	黒岳	Kuro Take	1018	3B
48-52	142-5	幌千山	Horoti Yama	1317, 1308	3B
48-52	144-37	越徳山	Ettoku Yama	1301, 1307	3B
48-52	154-10	赤岳	Aka Take	1018	3B
48-51	141-55	稻輪崎	Inawa Saki	1311, 1308	3B

北緯	東經	日本字	ロ - マ 字	關係海圖	關係書誌
Lat.N.	Long.E.	Japanese	Roman Transcription	Chart Related	Sailing direction Related
48-51	141-57	内胡川	Naiko Kawa	1311	3B
48-51	141-57	内 胡	Naiko	1311	3B
48-51	144-42	根富岬	Netomu Misaki	1301, 1307	3B
48-50	141-54	稻輪瀬	Inawa Se	1311, 1317, 1307	3B
48-50	141-55	北幌泊	Kita-Horotomari	1311, 1317	3B
48-50	141-56	牛 苦	Usitoma	1311, 1317, 1308	3B
48-50	144-39	北知床半島	Kita-Siretoko Hantô	1301, 1307	3B
48-49	141-54	荷 負	Nioi	1311, 1317, 1308	3B
48-49	142-54	小鶴取	Koutoru	1301, 1307	3B
48-49	154- 5	平磯埼	Hiraiso Saki	1018	3B
48-49	154- 6	捨子古丹島	Syasukotan Tô	1018	3B
48-48	141-52	圓 度	Ento	1311, 1317, 1308	3B
48-48	141-53	小 草	Okusa	1311, 1317, 1308	3B
48-48	154- 4	乙女灣	Otome Wan	1018	3B
48-47	141-51	知來岬	Tirai Misaki	1311, 1317, 1308	3B
48-47	144-43	用萬岬	Yôman Misaki	297, 1301, 1307	3B
48-47	154- 2	鐘ヶ埼	Kane-ga-Saki	1018	3B
48-47	154- 7	東 浦	Higasi Ura	1018	3B
48-46	142- 2	鶺鴒山	Usiro Yama	1317, 1301, 1309	3B
48-46	144-40	南舟越	Minami-Hunakosi	1301, 1307	3B
48-46	154- 0	三角山	Sankaku Yama	1018, 1012	3B
48-46	154- 2	天津山	Amatu Yama	1018	3B
48-45	141-52	劍 埼	Turugi Saki	1317, 1308, 1309	3B
48-45	154- 0	南硫黄岳	Minami-Iô Take	1018	3B
48-45	154- 1	北硫黄岳	Kita-Iô Take	1018	3B
48-44	141-58	伊皿山	Isara Yama	1317, 1308, 1309	3B
48-44	142-51	東柵丹	Higasi-Sakutan	1307, 1301	3B
48-43	141-52	伊 皿	Isara	1317, 1308, 1309	3B
48-43	142- 0	古丹山	Kotan Yama	1317, 1308, 1309	3B
48-43	142-10	釜伏山	Kamahuse Yama	1317, 1308, 1309	3B
48-43	154- 0	荒 埼	Ara Saki	1018	3B
48-42	144-40	原戸岬	Harato Misaki	297, 1301, 1307	3B
48-41	141-53	法華岬	Hokke Misaki	1317, 1308, 1309	3B
48-40	142-44	知取山	Sirutoru Yama	1301, 1307	3B
48-40	144-40	北遠淵湖	Kita-Tôbuti Ko	297	3B
48-39	141-54	古 丹	Kotan	1317, 1308, 1309	3B
48-39	144-41	遠友岬	Tôdomo Misaki	297, 1301, 1307	3B
48-39	144-42	遠友湖	Tôdomo Ko	297	3B
48-39	144-45	北知床岬	Kita-Siretoko Misaki	297, 1301, 1307	3B
48-39	144-45	鴨 岩	Kamo Iwa	297	3B
48-38	141-54	古丹川	Kotan Kawa	1317, 1308, 1309	3B
48-38	141-55	知志仁	Tisini	1317, 1308	3B
48-37	141-55	知志仁川	Tisini Kawa	1317, 1308	3B
48-37	142-47	知 取	Sirutoru	1301, 1307	3B
48-35	142-20	胡 山	Ebisu Yama	1317, 1308, 1309	3B

北緯	東經	日本字	ロ - マ 字	關係海圖	關係書誌
Lat.N.	Long.E.	Japanese	Roman Transcription	Chart Related	Sailing direction Related
48-34	142-46	北遠古丹	Kita-Enkotan	1301, 1307	3B
48-33	142-45	矢 向	Yamuke	1301, 1307	3B
48-33	153-51	長 岩	Naga Iwa	1016, 1018	3B
48-33	153-52	牟知列岩	Musiru Retugan	1016, 1018	3B
48-33	153-52	高 岩	Taka Iwa	1016, 1018	3B
48-32	142-44	宗 司	Sôsi	1301, 1307	3B
48-32	144-38	海豹岩	Kaihyô Iwa	297, 1301	3B
48-32	153-51	低 岩	Hiku Iwa	1016, 1018	3B
48-32	153-51	海豹岩	Azurasu Iwa	1016, 1018	3B
48-30	141-20	韃靼海灣	Dattan Kaiwan	1308, 1309	3B
48-30	142-44	東禮文	Higasi-Rebun	1301, 1307	3B
48-30	144-38	海豹島	Kaihyô Tô	297, 1301, 1307	3B
48-30	153-30	牟知海峡	Musiru Kaikyô	1016	3B
48-29	142- 5	來知志湖	Raitisi Ko	1309, 1308	3B
48-28	142-25	珍内山	Tinnai Yama	1301, 1307	3B
48-27	142-41	東幌内保山	HigasiHoronaiboYama	1301, 1307	3B
48-27	142-43	東幌内保岬	HigasiHoronaiboMisaki	1301, 1307	3B
48-24	142- 6	珍内川	Tinnai Kawa	1317, 1301, 1309	3B
48-22	142-41	櫻 保	Kasibo	1301, 1307	3B
48-22	142-41	櫻保川	Kasibo Kawa	1301, 1307	3B
48-19	142- 9	小田洲川	Otasu Kawa	1317, 1301, 1309	3B
48-19	142- 9	小田洲	Otasu	1317, 1301, 1309	3B
48-19	142-39	東宗谷岬	Higasi-Sôya Misaki	1301, 1307	3B
48-19	142-40	東宗谷	Higasi-Sôya	1301, 1307	3B
48-18	142-39	東宇類	Higasi-Urui	282	3B
48-18	153-15	雷公計島	Raikoke Tô	1016, 1020	3B
48-17	142-10	幌 伴	Horotomo	1317, 1301, 1309	3B
48-17	142-38	元泊川	Mototomari Kawa	282	3B
48-16	142- 9	留久志	Rukusi	1317, 1301, 1309	3B
48-16	142-10	留久志川	Rukusi Kawa	1317, 1301, 1309	3B
48-16	142-37	元泊山	Mototomari Yama	282	3B
48-16	142-38	元 泊	Mototomari	282, 1301	3B
48-16	142-38	元泊泊地	Mototomari-Hakuti	282, 1301, 1307	3B
48-15	142- 9	小田洲ノ鼻	Otasu-no-Hana	1317, 1301, 1309	3B
48-15	142-38	赤 浦	Akaura	282, 1307, 1301	3B
48-13	142-37	婦 禮	Hure	282, 1307, 1301	3B
48-12	142-11	萌 菱	Moebisi	1317, 1301, 1309	3B
48-12	142-35	帆矢向	Hoyamuke	1301, 1307	3B
48-12	153-13	松輪海峡	Matuwa Kaikyô	1016	3B
48-11	142-10	惠比須岩	Ebisu Iwa	1317, 1309, 1301	3B
48-10	142-11	惠比須	Ebisu	1317, 1301, 1309	3B
48-10	142-35	馬群潭	Maguntan	1301, 1307	3B
48-10	142-36	馬群潭川	Maguntan Kawa	1301, 1307	3B
48- 8	142-10	野 津	Notu	1317, 1301, 1309	3B
48- 8	142-10	野津岬	Notu Misaki	1317, 1309	3B

北緯	東經	日本字	ロ - マ 字	關係海圖	關係書誌
Lat.N.	Long.E.	Japanese	Roman Transcription	Chart Related	Sailing direction Related
48-6	142-10	牛毛	Usike	1317, 1301	3B
48-6	142-34	北登帆	Kita-Noboriho	1301, 1307	3B
48-6	153-12	芙蓉山	Huyô San	1016	3B
48-5	142-32	北幌登岳	Kita-Poronobori Take	1301, 1307	3B
48-5	142-33	南登帆	Minami-Noboriho	1301, 1307	3B
48-5	153-13	松輪島	Matuwa Tô	1016	3B
48-5	153-16	池田崎	Ikeda Saki	1016	3B
48-5	153-16	大和灣	Yamato Wan	1016	3B
48-5	153-17	磐城島	Banzyô Tô	1016	3B
48-4	142-11	萌留	Moeru	1317, 1301, 1309	3B
48-4	142-32	突阻山	Tosso Yama	1307, 1309	3B
48-4	153-15	天蓋山	Tengai Yama	1016	3B
48-3	153-12	アイヌ灣	Ainu Wan	1016	3B
48-2	153-17	多岩角	Tagan Kaku	1016	3B
48-1	142-12	宇蘭	Uran	1317, 1301, 1309	3B
48-1	142-33	鷗島	Kamome Sima	1301, 1307	3B
48-1	142-33	近幌崎	Tikaporo Saki	1301, 1307	3B
48-0	142-32	近幌	Tikaporo	1301, 1307	3B
47-59	142-12	久春内	Kusyunnai	295, 1301	3B
47-59	142-12	久春内泊地	Kusyunnai Hakuti	295, 1317, 1309	3B
47-59	142-12	久春内川	Kusyunnai Kawa	295, 1317, 1301	3B
47-59	142-33	長瀬	Naga Se	1301, 1309	3B
47-58	142-31	輪荒山	Waare Yama	1301, 1307	3B
47-56	142-31	輪荒	Waare	1301, 1307	3B
47-56	153-13	羅處和海峽	Rasyowa Kaikyô	1016	3B
47-54	142-8	名寄	Nayori	1317, 1307, 1309	3B
47-54	142-9	名寄川	Nayori Kawa	1317, 1309	3B
47-54	142-31	眞縫川	Manui Kawa	282, 1301	3B
47-54	142-31	眞縫	Manui	282, 1301, 1307	3B
47-52	142-5	智來岬	Tirai Misaki	1301	3B
47-52	142-31	白浦岳	Siraura Take	282	3B
47-52	142-32	平磯	Hira Iso	282	3B
47-51	142-6	智來	Tirai	1317, 1301, 1309	3B
47-51	142-6	智來川	Tirai Kawa	1316	3B
47-51	142-32	白浦岬	Siraura Misaki	282, 1301, 1307	3B
47-51	142-32	白浦	Siraura	282, 1301, 1307	3B
47-51	142-32	白浦泊地	Siraura Hakuti	282, 1301, 1307	3B
47-51	142-32	白浦	Siraura	282, 1301, 1307	3B
47-51	142-32	南磯	Minami Iso	282	3B
47-49	142-11	智來岳	Tirai Take	1316, 1301, 1309	3B
47-46	142-4	泊居泊地	Tomarioru Hakuti	295, 1316, 1309	3B
47-46	142-4	泊居川	Tomarioru Kawa	295	3B
47-46	142-4	泊居	Tomarioru	295, 1316, 1309	3B
47-46	153-1	幌茶々登山	Horotyatyanobori Yama	1016	3B
47-45	142-32	保呂川	Horo Kawa	1301, 1309	3B

北緯	東經	日本字	ロ - マ 字	關係海圖	關係書誌
Lat.N.	Long.E.	Japanese	Roman Transcription	Chart Related	Sailing direction Related
47-45	153-1	羅處和島	Rasyowa Tô	1016	3B
47-44	142-6	松茸山	Matudake Yama	1316	3B
47-44	142-23	三森岳	Mitumori Take	1301, 1309	3B
47-43	142-2	杜門川	Tomon Kawa	1301, 1309	3B
47-43	142-26	鍋山	Nabe Yama	1301	3B
47-43	152-59	長頭山	Tyôtô Yama	1016	3B
47-41	142-0	沖岩	Oki Iwa	1309	3B
47-41	142-8	鱈白山	Hireusu Yama	1316, 1301	3B
47-40	142-0	追手泊地	Ôte Hakuti	1301	3B
47-40	142-0	追手	Ôte	1316, 1301, 1309	3B
47-40	142-0	追手川	Ôte Kawa	1316, 1301, 1309	3B
47-40	142-34	小田寒	Otasamu	1301, 1309	3B
47-39	142-23	小田寒岳	Otasamu Take	1309	3B
47-39	152-57	ボタン岩	Botan Iwa	1016	3B
47-38	141-58	鶴巢岬	Usu Misaki	1316, 1301, 1309	3B
47-38	154-56	摺手海峽	Suride Kaikyô	1016, 1020	3B
47-37	142-0	鶴巢岳	Usu Take	1316, 1301, 1309	3B
47-37	142-36	北板田	Kita-Itada	1301, 1309	3B
47-36	152-54	黒岩	Kuro Iwa	1016	3B
47-35	142-36	白濱	Sira Hama	1309	3B
47-35	142-37	知取川	Sirutoru Kawa	1301	3B
47-35	152-52	鉦岩	Botan Iwa	1015, 1016	3B
47-34	142-12	杜門岳	Tomon Take	1316, 1301, 1309	3B
47-34	142-32	知取岳	Sirutoru Take	1301, 1309	3B
47-34	152-54	海瀨岩	Asika Iwa	1016	3B
47-34	152-55	摺手岩	Suride Iwa	1015, 1016	3B
47-32	152-49	西灣	Nisi Wan	1016	3B
47-32	152-49	鈴木崎	Suzuki Saki	1016	3B
47-32	152-49	宇志知島	Usisiru Tô	1015, 1016	3B
47-32	152-50	東灣	Higasi Wan	1015, 1016	3B
47-31	141-57	荒鯉川	Arakoi Kawa	1316, 1309	3B
47-31	141-58	荒鯉岬	Arakoi Misaki	1316, 1301	3B
47-31	142-1	樺太富士	Karahuto-Huzi	1316, 1309	3B
47-31	142-40	相川	Aikawa	1301, 1309	3B
47-31	142-42	相川川	Aikawa Kawa	1301, 1309	3B
47-31	152-47	婆武岩	Babu Iwa	1015, 1016	3B
47-31	152-49	暮田灣	Kureta Wan	1016	3B
47-30	142-1	野田寒岳	Nodasamu Take	1316, 1301, 1309	3B
47-30	142-34	苗堀山	Naehori Yama	1301	3B
47-30	142-42	里耶果	Riyarui	1301, 1309	3B
47-28	142-44	内淵川	Naibuti Kawa	297, 1301, 1309	3B
47-27	141-58	賣花岩	Baika Iwa	295	3B
47-27	141-58	鉢子山	Hatiko Yama	295	3B
47-27	141-58	野田寒岬	Nodasamu Misaki	295	3B
47-27	141-59	鉢子川	Hatiko Kawa	295	3B

北緯	東經	日 本 字	ロ - マ 字	關係海圖	關係書誌
Lat.N.	Long.E.	Japanese	Roman Transcription	Chart Related	Sailing direction Related
47-27	142-35	相川山	Aikawa Yama	1301, 1309	3B
47-27	142-45	幌 奈	Horona	1301, 1309	3B
47-26	141-58	野田泊地	Noda Hakuti	295, 1301	3B
47-26	141-59	野田町	Noda Mati	295, 1316, 1309	3B
47-26	141-59	野田川	Noda Kawa	295, 1316, 1309	3B
47-26	142-43	白鳥湖	Hakutyô Ko	297, 1309	3B
47-26	142-50	榮濱泊地	Sakaehama Hakuti	297, 1301, 1309	3B
47-25	141-59	西知取	Nisi-Sirutoru	295	3B
47-25	142-48	柏 濱	Kasiwahama	297, 1301	3B
47-25	142-50	榮 濱	Sakaehama	297, 1301, 1309	3B
47-25	142-50	榮濱港	Sakaehama Kô	297	3B
47-25	142-51	北踏邊	Kita-Hunbe	297	3B
47-25	152-40	計吐夷海峽	Ketoi Kaikyô	1015, 1016	3B
47-24	142- 0	登富津	Tohutu	1301	3B
47-24	142-52	北負咲	Kita-Obusaki	297	3B
47-23	142-53	魯 禮	Rorei	1301	3B
47-23	142-53	察 札	Satusatu	297	3B
47-23	152-27	兜 埼	Kabuto Saki	1015, 1016	3B
47-22	142-48	亞 寶	Atakara	297	3B
47-22	152-26	兜 岳	Kabuto Take	1015, 1016	3B
47-21	142-56	落步岬	Otibu Misaki	1301	3B
47-21	152-26	計吐夷岳	Ketoi Take	1015, 1016	3B
47-21	152-29	白烟山	Sirokemuri Yama	1015, 1016	3B
47-20	142-20	留多加山	Rutaka Yama	1316, 1301, 1309	3B
47-20	142-36	川北山	Kawakita Yama	1301, 1309	3B
47-20	142-54	魯禮山	Rorei San	1301	3B
47-20	152-30	計吐夷島	Ketoi Tô	1015, 1016,	3B
47-19	141-58	列丹川	Rettan Kawa	1309	3B
47-19	142-37	川 南	Kawaminami	1301	3B
47-19	142-57	野 高	Notaka	1301	3B
47-19	152-25	烏帽子埼	Ebosi Saki	1015	3B
47-18	141-58	小能登呂岬	Konotoro Misaki	1301	3B
47-18	142-58	宗 連	Sôan	1301	3B
47-18	152-25	西 浦	Nisi Ura	1015	3B
47-18	152-26	中桐埼	Nakakiri Saki	1015	3B
47-18	152-28	三並灣	Minami Wan	1015, 1016	3B
47-18	152-29	葦 埼	Asi Saki	1015	3B
47-18	152-30	鷗 島	Kamome Sima	1015	3B
47-17	142-36	新名牛山	Sin-nausi Yama	1301	3B
47-17	142-46	小 谷	Kotani	33, 1301	3B
47-17	142-59	南木名	Minamikina	1301	3B
47-16	142-56	野寒岳	Nosamu Saki	1301	3B
47-15	143- 0	野 寒	Nosamu	1301	3B
47-15	143- 1	歌 泊	Utatomari	1301	3B
47-15	143- 1	野帆岬	Noho Misaki	1301	3B

北緯	東經	日 本 字	ロ - マ 字	關係海圖	關係書誌
Lat.N.	Long.E.	Japanese	Roman Transcription	Chart Related	Sailing direction Related
47-14	152-20	新知海峽	Simusiru Kaikyô	1015	3B
47-13	142- 7	女子山	Menoko Yama	296, 1301	3B
47-13	142-54	犬主岳	Inunusi Take	1301	3B
47-13	143- 1	犬主川	Inunusi Kawa	1301	3B
47-12	142- 3	床 丹	Tokotan	1316, 1301, 1309	3B
47-11	142-45	深 雪	Miyuki	1301	3B
47-11	143- 1	綾 牛	Ayausi	1301	3B
47-10	142- 4	富内岸川	Tomunaikesi Kawa	295	3B
47-10	142- 4	蘭 泊	Randomari	295, 1316, 1309	3B
47-10	142- 4	蘭泊泊地	Randomari Hakuti	295, 1316, 1309	3B
47-10	142-36	多古惠岳	Takoe Take	1301	3B
47-10	143- 2	亞 南	Anan	1301	3B
47-10	152-14	日本埼	Nihon Saki	1015	3B
47-10	152-15	武魯頓埼	Buroton Saki	1015	3B
47-10	152-15	神威埼	Kamoi Saki	1015	3B
47-10	152-15	神威岳	Kamoi Take	1015	3B
47- 9	143- 1	野取山	Notori Yama	1301	3B
47- 9	143- 3	東小能登呂岬	Higasi-Konotoro Misaki	1301	3B
47- 9	152-11	西 岩	Nisi Iwa	1015	3B
47- 9	152-13	武魯頓灣	Buroton Wan	1015	3B
47- 8	142-52	亞南岳	Anan Take	1301	3B
47- 8	152- 9	瀧浦鋪地	Takiura Byôti	1015	3B
47- 8	152-15	三日月山	Mikazuki Yama	1015	3B
47- 7	142- 4	幌泊泊地	Horotomari Hakuti	296, 1316, 1309	3B
47- 7	142- 4	本古丹	Honkotan	1316	3B
47- 7	143- 3	島古丹川	Simakotan Kawa	1301	3B
47- 6	142- 4	幌 泊	Horotomari	296, 1316, 1309	3B
47- 6	142- 4	幌泊川	Horotomari Kawa	296	3B
47- 6	142- 5	幌泊山	Horotomari Yama	296, 1301	3B
47- 6	142-58	島古丹山	Simakotan Yama	1301	3B
47- 4	142- 3	荒貝川	Arakai Kawa	296	3B
47- 4	142- 4	荒貝山	Arakai Yama	296	3B
47- 4	142- 4	荒 貝	Arakai	296	3B
47- 4	143- 2	南負咲	Minami-Obusaki	1301	3B
47- 4	152-10	中 浦	Naka Ura	1015	3B
47- 4	152-12	東中浦	Higasi-Nakaura	1015	3B
47- 3	142- 3	眞岡港	Maoka Kô	296, 33, 1301	3B
47- 3	142-44	小 沼	Konuma	1301, 1309	3B
47- 3	143- 3	南藻入	Minamimoire	1301	3B
47- 2	142- 3	本 泊	Hontomari	261, 1316	3B
47- 2	142- 4	眞岡山	Maoka Yama	296, 1315, 1316	3B
47- 1	142- 3	本泊山	Hontomari Yama	296	3B
47- 1	142- 3	手 井	Te-i	1315, 1316, 1301	3B
47- 1	142-17	逢 坂	Ôsaka	1315, 1316, 1301	3B
47- 1	142-52	眞鈴谷岳	Sinno-Susuya Take	33, 1301	3B

北緯 Lat.N.	東經 Long.E.	日 本 字 Japanese	ロ - マ 字 Roman Transcription	關係海圖 Chart Related	關係書誌 Sailing direction Related
47-1	152-7	新知富士	Simusiru-Huzi	1015	3B
47-0	142-40	軍 川	Ikusakawa	1309	3B
47-0	142-50	鈴谷岳	Susuya Take	33, 1301, 1309	3B
47-0	152-2	中泊浦	Nakatomari Ura	1015	3B
47-0	152-9	大見埼	Ômi Saki	1015	3B
46-59	143-5	南遠古丹	Minami-Enkotan	1301	3B
46-58	142-44	豐 原	Toyohara	33, 1301, 1309	3B
46-58	143-5	須磨埼	Suma Saki	1301	3B
46-58	143-5	煤 牛	Susuusi	33, 1301	3B
46-58	152-2	新知島	Simusiru Tô	1015, 1020	3B
46-58	152-6	扇 浦	Ôgi Ura	1015	3B
46-57	142-2	明牛山	Akeusi Yama	1315, 1316, 33	3B
46-57	143-6	南板田	Minami-Itada	33, 1301	3B
46-56	142-1	廣 地	Hiroti	1315, 1316, 33	3B
46-56	143-6	吸串鼻	Sukusi Hana	33, 1301	3B
46-56	143-6	主負山	Nusioi Yama	33	3B
46-56	143-6	主 負	Nusioi	33, 1301	3B
46-55	142-43	大 澤	Ôsawa	33	3B
46-55	142-54	幌登岳	Poronobori Take	33, 1301	3B
46-55	143-6	落帆川	Otiho Kawa	33, 1301	3B
46-54	142-0	大徳泊	Ohotomari	33	3B
46-54	143-6	落 帆	Otiho	33, 1301	3B
46-54	143-7	馳牛鼻	Haseusi Hana	291, 33, 1301	3B
46-53	142-44	清 川	Kiyokawa	33, 1301	3B
46-53	143-9	富内岬	Tonnai Misaki	291, 33, 1301	3B
46-52	143-7	恩洞沼	Ontô Numa	291, 33, 1301	3B
46-52	143-10	姥山沼	Ubayama Numa	291	3B
46-52	143-11	富内泊地	Tonnai Hakuti	291, 33, 1301	3B
46-52	151-48	梅 浦	Ume Ura	1013, 1015	3B
46-52	151-51	新知灣	Simusiru Wan	1015, 1020	3B
46-51	142-44	唐 松	Karamatu	33, 1301	3B
46-51	143-10	富 内	Tonnai	291, 33, 1301	3B
46-51	143-26	愛郎岬	Airô Misaki	291, 33, 1301	3B
46-51	143-27	鉢 戸	Hatito	291, 33	3B
46-51	151-42	阿崙岬	Aron Misaki	1015	3B
46-50	143-10	大曲鼻	Ômagari Hana	291	3B
46-50	143-25	愛郎灣	Airô Wan	291, 33, 1301	3B
46-50	151-54	南 浦	Minami Ura	1015	3B
46-49	143-9	淵地島	Hutizi Sima	291, 33	3B
46-49	143-26	東幌泊	Higasi-Horotomari	291, 33	3B
46-49	143-51	喜美内川	Kiminai Kawa	33	3B
46-48	142-44	中 里	Nakasato	33	3B
46-48	143-17	西手盡沼	Nisi-Tetukusi Numa	291, 33, 1301	3B
46-47	141-55	麻 内	Asanai	1315, 1316, 1309	3B
46-47	142-31	小 里	Kosato	1315, 1316, 33	3B

北緯 Lat.N.	東經 Long.E.	日 本 字 Japanese	ロ - マ 字 Roman Transcription	關係海圖 Chart Related	關係書誌 Sailing direction Related
46-47	143-18	東手盡沼	Higasi-Tetukusi Numa	291, 33	3B
46-47	143-24	愛郎沼	Airô Numa	291, 33, 1301	3B
46-46	142-32	平 野	Hirano	33	3B
46-46	151-48	郎林埼	Rôrin Saki	1015	3B
46-45	141-54	阿幸泊地	Okô Hakuti	294, 1315, 1316	3B
46-45	141-54	阿 幸	Okô	294, 1315, 1316	3B
46-45	142-41	戸井川	Toi Kawa	33	3B
46-45	142-42	鹿毛川	Kage Kawa	33, 1301, 1309	3B
46-45	143-15	富内湖	Tonnai Ko	291, 33, 1301	3B
46-45	143-29	神 居	Kamui	33, 1301	3B
46-44	142-25	高草山	Takakusa Yama	33, 1301, 1309	3B
46-44	142-43	鈴谷川	Susuya Kawa	33, 1301	3B
46-44	142-40	江ノ浦	Enoura	33	3B
46-44	143-30	帆 縫	Honui	33, 1031	3B
46-44	150-45	武魯頓島	Buroton Tô	1015, 1017	3B
46-43	141-54	遠 節	Tôbusi	1315, 1316, 1309	3B
46-43	142-31	留多加町	Rutaka Mati	293, 1309	3B
46-43	142-34	濱 路	Hamazi	33, 1301	3B
46-43	142-44	貝 塚	Kaituka	33, 1309	3B
46-43	143-29	愛郎岳	Airô Take	33, 1301	3B
46-43	143-30	親口岬	Oyaguti Misaki	33	3B
46-43	150-45	南 埼	Minami Saki	1017	3B
46-42	142-32	留多加川	Rutaka Kawa	293, 33	3B
46-42	142-45	三ノ澤	San-no-Sawa	33, 1309	3B
46-42	143-28	親口山	Oyakuti Yama	33, 1301	3B
46-41	141-51	長 瀬	Naga Se	33	3B
46-41	141-52	北本斗	Kita-Honto	294, 1315, 1316	3B
46-41	142-32	留多加泊地	Rutaka Hakuti	293, 1309	3B
46-41	142-45	二ノ澤	Ni-no-Sawa	292	3B
46-41	143-17	安比山	Abi San	33, 1301	3B
46-40	141-52	本斗町	Honto Mati	294, 1315, 1316	3B
46-40	141-51	本斗港	Honto Kô	294, 1315, 1316	3B
46-40	142-45	一ノ澤	Iti-no-Sawa	292	3B
46-40	142-45	一ノ澤川	Iti-no-Sawa Kawa	292	3B
46-40	151-20	北得撫水道	Kita-Uruppu Suidô	1015, 1017, 1019	3B
46-39	141-51	吐鯉保	Tokonbo	294	3B
46-39	141-51	吐鯉保川	Tokonbo Kawa	294, 1309	3B
46-39	142-27	利 良	Rira	33	3B
46-39	142-46	楠溪町	Nankei Mati	292, 33	3B
46-39	142-46	楠溪川	Nankei Kawa	292, 1309	3B
46-39	143-8	地邊濱湖	Tibesan Ko	33, 1301	3B
46-38	141-51	南 濱	Minamihama	294, 33	3B
46-38	142-26	多蘭内川	Tarannai Kawa	1301, 1309	3B
46-38	142-37	東伏見灣	Higasi-Husimi Wan	33, 1309	3B
46-38	142-37	千歲灣	Titose Wan	33	3B

北緯	東經	日本字	ロ - マ 字	關係海圖	關係書誌
Lat.N.	Long.E.	Japanese	Roman Transcription	Chart Related	Sailing direction Related
46-38	142-46	大泊港	Ôtomari Kô	292, 33	3B
46-38	142-47	神樂岡	Kagura Oka	292	3B
46-38	142-52	女麗	Merei	33	3B
46-38	142-54	女麗沼	Merei Numa	33, 1301	3B
46-38	142-54	女麗川	Merei Kawa	33, 1301	3B
46-38	142-58	畝登山	Senobori Yama	33	3B
46-38	143-29	三角岳	Sankaku Take	33, 1301	3B
46-38	143-32	木遠岬	Kitôsi-no-Misaki	33, 1301	3B
46-37	142-17	多爾内山	Tarannai-Yama	1316, 1309	3B
46-37	142-26	多爾内	Tarannai	33, 1309	3B
46-37	142-46	大泊川	Ôtomari Kawa	292, 33	3B
46-37	142-47	大泊	Ôtomari	33, 1301	3B
46-37	142-48	牧場山	Makiba Yama	292, 1309	3B
46-37	142-48	牧場	Makiba	292, 1309	3B
46-37	142-52	女麗泊地	Merei Hakuti	1301, 1309	3B
46-37	142-58	ハナレ岩	Hanare Iwa	293, 33	3B
46-37	143-5	奥鉢山	Okuhati Yama	33, 1301	3B
46-37	143-7	長濱	Nagahama	293, 1309	3B
46-37	143-17	種内川	Taneuti Kawa	293, 33	3B
46-36	141-49	氣主	Kenusi	33, 1309	3B
46-36	141-49	氣主岬	Kenusi Misaki	294, 41	3B
46-36	142-26	赤川	Akakawa	33	3B
46-36	142-47	對馬岬	Tusima Misaki	33, 1309	3B
46-36	143-3	黒岩	Kuro Iwa	1301, 1309	3B
46-36	143-7	地邊濱岬	Tibesani Misaki	293, 1309	3B
46-36	143-8	長濱泊地	Nagahama Hakuti	293, 33	3B
46-36	143-8	地邊濱泊地	Tibesani Hakuti	293, 33	3B
46-36	143-15	和愛湖	Waii Ko	33, 1301	3B
46-35	141-49	内幌	Naiporo	1315, 1301, 1309	3B
46-35	141-50	椎内川	Siinai Kawa	1315, 1301, 1309	3B
46-35	142-24	幌内保	Horonaibo	1301, 1309	3B
46-34	143-14	荒栗	Arakuri	1301, 1309	3B
46-33	141-49	宇仁岬	Uni Misaki	1301, 1309	3B
46-33	141-49	宇仁	Uni	33	3B
46-33	142-15	雙子山	Hutago Yama	33, 1301	3B
46-33	143-23	遠淵川	Tôbuti Kawa	33	3B
46-33	143-31	北荷名牛山	Kita-Ninausi Yama	33, 1301	3B
46-33	150-55	旭ヶ岡	Asahi-ga-Oka	1015	3B
46-32	142-23	澁内	Sibunai	1301, 1309	3B
46-32	143-20	遠淵湖	Tôbuti Ko	293, 1301	3B
46-32	150-53	硫黄山	Iô Yama	1015, 1017	3B
46-32	150-53	知理保以北島	Tirihoi-Kita Sima	1015	3B
46-32	150-53	北島	Kita Sima	1015, 1017	3B
46-32	150-53	大崩山	Ôkuzure Yama	1015, 1017	3B
46-32	150-56	沙灘	Suna Wan	1015, 1017	3B

北緯	東經	日本字	ロ - マ 字	關係海圖	關係書誌
Lat.N.	Long.E.	Japanese	Roman Transcription	Chart Related	Sailing direction Related
46-31	141-49	澁牛	Sibuusi	1315, 1301, 1309	3B
46-31	150-55	浪速崎	Naniwa Saki	1015, 1017	3B
46-30	150-50	知理保以島	Tirihoi Tô	1015, 1017	3B
46-30	150-51	臘虎水道	Rakko Suidô	1017, 1015	3B
46-29	150-51	臘虎島	Rakko Sima	1017, 1015	3B
46-28	141-58	藻白山	Mosiro Yama	1315, 1301, 1309	3B
46-28	142-21	雨龍	Uryû	33, 1309	3B
46-28	142-22	雨龍川	Uryû Kawa	33, 1309	3B
46-28	150-48	獅子岩	Sisi Iwa	1015, 1017	3B
46-28	150-49	知理保以南島	Tirihoi-Minami Sima	1015, 1017	3B
46-27	141-50	藻白	Mosiro	1315, 1301, 1309	3B
46-27	150-50	南名好岬	Minami-Nayosi Misaki	1315, 1301, 1309	3B
46-27	150-51	巽崎	Tatumi Saki	1015, 1017	3B
46-26	141-51	南名好川	Minami-Nayosi Kawa	1315, 1301, 1309	3B
46-26	142-13	雨龍山	Uryû San	1315, 1309	3B
46-26	142-20	門瀬	Monze	1315, 1309	3B
46-26	143-20	藻尻島	Mosiri Sima	293, 1301	3B
46-26	143-20	茂志利	Mosiri	293, 1301	3B
46-26	143-21	内音川	Naion Kawa	293, 1301	3B
46-26	143-32	幌遠山	Porotô Yama	291	3B
46-26	143-34	豊簡鼻	Toyokusi Hana	33, 1301	3B
46-24	143-20	赤岩岬	Akaiwa Misaki	33, 1301	3B
46-24	143-29	釣鐘岩	Turigane Iwa	33, 1301	3B
46-24	143-36	皆別泊地	Minabetu Hakuti	291, 1301	3B
46-23	143-22	小彌滿川	Syôyaman Kawa	33, 1301	3B
46-23	143-36	本遠沼	Pontô Numa	291, 33	3B
46-23	143-36	江禮沼	Ere Numa	291	3B
46-23	143-37	遠流岬	Enrun Misaki	33, 1301	3B
46-23	143-37	皆別岬	Minabetu Misaki	291, 1301	3B
46-22	142-6	臥牛山	Gagyû San	1301, 1309	3B
46-22	142-18	菱取	Hisitoru	33, 1301	3B
46-22	143-21	彌滿川	Yaman Kawa	33, 1301	3B
46-22	143-29	知床半島	Siretoko Hantô	33, 1301	3B
46-20	143-23	立岩崎	Tateiwa Saki	33, 1301	3B
46-20	143-23	立岩	Tate Iwa	33, 1301	3B
46-20	150-43	南得撫水道	Minami-Uruppu Suidô	33, 1301	3B
46-19	143-26	泊岳	Tomari Take	33, 1301	3B
46-18	142-15	鉢子内	Hatikonai	33, 1301	3B
46-18	143-34	知志岬	Tisi Misaki	33, 1301	3B
46-17	141-14	黒岩鼻	Kuroiwa Hana	294	3B
46-17	143-33	乳根泊地	Titine Hakuti	293, 1301	3B
46-16	141-14	臺南岳	Dainan Take	294	3B
46-16	141-15	宇須	Usu	294	3B
46-16	141-16	沖瀬	Oki Se	294, 41	3B
46-16	141-16	沖島	Oki Sima	294	3B

北緯	東經	日本字	ローマ字	關係海圖	關係書誌
Lat.N.	Long.E.	Japanese	Roman Transcription	Chart Related	Kauiang direction Related
46-16	141-16	中島	Naka Sima	294	3B
46-16	142-48	亞庭灣	Aniwa Wan	33	3B
46-15	141-13	釣鐘鼻	Turigane Hana	294	3B
46-15	141-15	海馬島	Kaiba Tô	294, 1315, 1309	3B
46-15	141-16	烏帽子岩	Ebosi Iwa	294	3B
46-15	141-16	二ノ瀬	Ni-no-Se	294	3B
46-15	141-16	日ノ出鼻	Hinode Hana	294	3B
46-15	141-17	三ノ瀬	San-no-Se	294	3B
46-15	142-15	古江	Hurue	1315, 1309	3B
46-15	142-15	古江川	Hurue Kawa	1315, 1309	3B
46-14	141-13	立岩鼻	Tatiiwa Hana	294, 1315, 33, 41	3B
46-14	141-14	鷗河	Kamome Kawa	294	3B
46-14	141-15	磯浦	Iso Ura	294	3B
46-14	141-16	三ツ岩	Mitu Iwa	294	3B
46-14	141-17	一ノ瀬	Iti-no-Se	294	3B
46-14	143-31	瓦白岬	Kawarasiro Misaki	33, 1301	3B
46-14	150-19	獅子岩崎	Sisiiwa Saki	1015, 1017	3B
46-14	150-20	見島灣	Misima Wan	1015, 1017	3B
46-14	150-20	海面川	Kaimen Kawa	1017	3B
46-14	150-26	鷗島	Kamome Sima	1015, 1017	3B
46-14	150-30	二子岩島	Hutakoiwa Sima	1015, 1017	3B
46-14	150-35	烏ノ尾岬	Karasu-no-o Misaki	1015, 1017	3B
46-13	141-14	屏風岩	Byôbu Iwa	294	3B
46-13	142-15	間串	Toikusi	33, 1301	3B
46-13	143-27	遠登岳	Tônoori Take	33, 1301	3B
46-13	150-30	泉濱	Izumi-Hama	1015, 1017	3B
46-13	150-33	人形岩	Ningyô Iwa	1015, 1017	3B
46-12	142-15	大吠	Ôboe	1315, 1309	3B
46-12	143-26	牛荷嶺	Usinikoro	33, 1301	3B
46-12	150-14	劍崎	Turugi Saki	1015, 1017	3B
46-12	150-31	吉野濱	Yosi-no-Hama	1015, 1017	3B
46-12	150-26	小三頭山	Syôsantô San	1015, 1017	3B
46-11	142-15	利屋泊	Riyatomari	1315, 1309	3B
46-11	150-12	烏帽子岩	Ebosi Iwa	1015, 1017	3B
46-11	150-17	大崩山	Okuzure Yama	1015, 1017	3B
46-11	150-23	大三頭山	Daisantô San	1015, 1017	3B
46-10	143-25	軍艦岩	Gunkan Iwa	33, 1301	3B
46-10	150-11	鐘岩	Turigane Iwa	1014	3B
46-10	150-11	伸岬	Nobu Misaki	1014	3B
46-10	150-31	昆布瀬	Konbu Se	1017	3B
46-9	141-55	十串川	Tokusi Kawa	1315, 1301, 1309	3B
46-9	142-14	内砂	Naisya	1301, 1309	3B
46-9	143-25	白岩岬	Siroiwa Misaki	33, 1301	3B
46-9	150-15	鐘山	Turigane Yama	1017	3B
46-9	150-17	海面山	Kaimen San	1017	3B

北緯	東經	日本字	ローマ字	關係海圖	關係書誌
Lat.N.	Long.E.	Japanese	Roman Transcription	Chart Related	Kauiang direction Related
46-9	150-26	中岬	Naka Misaki	1017	3B
46-8	150-20	海鼠山	Namako Yama	1017	3B
46-8	150-24	黒石濱	Kuroisi-Hama	1017	3B
46-7	141-55	遠知志岬	Entisi Misaki	1315, 33, 1301	3B
46-7	142-9	雌熊山	Mekuma Yama	1301, 1309	3B
46-7	142-13	邊野地岬	Benoti Misaki	33, 1309	3B
46-7	150-9	鐘灣	Turigane Wan	1011, 1014, 1017	3B
46-6	141-57	遠知志山	Entisi Yama	1315, 33, 1301	3B
46-6	142-10	雄熊山	Okuma Yama	33, 1301, 1309	3B
46-6	142-12	持内	Motunai	33, 1301, 1309	3B
46-6	142-13	平ノ瀬	Hira-no-Se	33, 1315, 1301	3B
46-6	143-24	登山崎	Tosan Saki	33, 1301, 1309	3B
46-6	143-28	野吸岬	Nosû Misaki	33, 1301, 1309	3B
46-6	150-5	スタテン岬	Sutaten Misaki	1017	3B
46-6	150-7	磯鼻	Iso Hana	1014, 1017	3B
46-6	150-11	内ノ瀬	Uti-no-Se	1014	3B
46-6	150-11	七曲川	Nanamagari Kawa	1014, 1017	3B
46-6	150-11	岩見川	Iwami Kawa	1014	3B
46-6	150-11	潮見岩	Sioni Iwa	1014	3B
46-6	150-15	岩見山	Iwami Yama	1017	3B
46-6	150-17	四方山	Sihô San	1017	3B
46-5	142-13	來泊	Raitomari	33, 1301, 1309	3B
46-5	143-25	知床山	Siretoko Yama	33, 1301	3B
46-5	150-4	牛頭山	Gyûtô San	1017	3B
46-5	150-12	烏帽子山	Ebosi Yama	1014	3B
46-4	141-56	西宇類	Nisi-urui	294	3B
46-4	142-11	孫杖	Magotue	1315, 1309	3B
46-4	150-0	名古島	Nako Sima	1017	3B
46-4	150-7	極樂山	Gokuraku Yama	1017	3B
46-4	150-7	地獄山	Zigoku Yama	1017	3B
46-4	150-19	日和崎	Hiyori Saki	1017	3B
46-4	150-19	鷹島	Taka Sima	1017	3B
46-4	150-20	竹松礁	Takematu Syô	1017	3B
46-3	141-55	宗仁岬	Sôni Misaki	294, 1315	3B
46-3	141-55	白瀬	Sira Se	294	3B
46-3	141-56	宗仁泊地	Sôni Hakuti	294	3B
46-3	141-56	宗仁	Sôni	294, 1315	3B
46-3	142-1	稻穂山	Inaho Yama	1315, 33, 1301	3B
46-3	143-26	種平	Tanehira	33	3B
46-3	150-4	得撫富士	Uruppu-Huzi	1017	3B
46-3	150-17	兄岩	Ani Iwa	1017	3B
46-2	141-55	鴨居泊	Kamoitomari	294, 1315, 1309	3B
46-2	141-56	鴨居瀬	Kamoi Se	294	3B
46-2	141-56	鶴ノ鼻	U-no-Hana	1315, 33, 1301	3B
46-2	142-5	七江山	Nanae Yama	1315, 33, 1301	3B

北緯 Lat.N.	東經 Long.E.	日本字 Japanese	ローマ字 Roman Transcription	関係海圖 Chart Related	関係書誌 Sailing direction Related
46-2	142-8	登山	Nobori Yama	1315, 1309	3B
46-2	142-11	登	Nobori	1315, 1301	3B
46-2	142-12	高ノ瀬	Taka-no-Se	1315, 33, 1301	3B
46-2	143-25	南白浦山	Minami-Siraaura Yama	33, 1301	3B
46-2	143-25	中知床岬	Naka-Siretoko Misaki	33, 1301	3B
46-1	141-59	菱苦	Hisitoma	1315, 33, 1301	3B
46-1	142-7	劍山	Turugi Yama	1315, 33, 1301	3B
46-1	142-8	毘沙讚	Bisyasan	33, 1301	3B
46-1	142-10	知志谷	Tisiya	33, 1301	3B
46-1	142-11	知志谷岩	Tisiya Iwa	33, 1301	3B
46-1	142-11	知志谷埼	Tisiya Saki	1315, 33, 1301	3B
46-1	143-25	五丈岩	Gozyô Iwa	33, 1301	3B
46-0	149-58	摺鉢山	Suribati Yama	1017	3B
45-59	142-6	七江	Nanae	1315, 1301	3B
45-59	142-6	七江川	Nanae Kawa	1315, 1301	3B
45-59	149-55	アリムイ岬	Arimui Misaki	1017	3B
45-58	149-54	八丁瀬	Hattyôma	1017	3B
45-58	150-4	尖山	Togari Yama	1017	3B
45-58	150-13	鷲ノ岩	U-no-Iwa	1017	3B
45-57	142-4	白主山	Siranusi Yama	1315, 33, 1301	3B
45-57	150-12	穴埼	Ana Saki	1017	3B
45-56	142-3	白主	Siranusi	1315, 33, 1301	3B
45-56	149-56	硫黄山	Iô Yama	1017	3B
45-56	150-0	得撫島	Uruppu Tô	1017	3B
45-56	150-12	小舟港	Kobune Kô	1017	3B
45-55	149-54	丸山	Maru Yama	1017	3B
45-55	149-57	雙嶺山	Sôrei San	1017	3B
45-55	150-12	尖岩	Togari Iwa	1017	3B
45-54	142-5	小泊	Kotomari	1315, 33, 1301	3B
45-54	142-5	西能登呂岬	Nisi-Notoro Misaki	1315, 33, 1301	3B
45-53	149-50	臺場埼	Daiba Saki	1017	3B
45-53	149-50	臺場山	Daiba Yama	1017	3B
45-52	149-46	床丹灣	Tokotan Wan	1017	3B
45-51	149-41	イワンイ埼	Iwan-i Saki	1017	3B
45-51	149-42	ピリカモエ埼	Pirikamoe Saki	1017	3B
45-51	150-3	尖埼	Togari Saki	1017	3B
45-50	150-2	中央埼	Tyûô Saki	1017	3B
45-49	149-39	高瀬	Taka Taki	45, 1017	3B
45-48	142-14	二丈岩	Nizyô Gan	1315, 1309	3B
45-48	149-45	白旗山	Sirahata Yama	1017	3B
45-48	149-55	伽藍埼	Garan Saki	1017	3B
45-47	149-36	赤埼	Aka Saki	1017	3B
45-47	149-43	白妙山	Sirotae Yama	1017	3B
45-45	142-0	宗谷海峡	Sôya Kaikyô	33, 1301, 1309	3B
45-40	149-29	高埼	Taka Saki	1017	3B

北緯 Lat.N.	東經 Long.E.	日本字 Japanese	ローマ字 Roman Transcription	関係海圖 Chart Related	関係書誌 Sailing direction Related
45-39	147-0	モシローコッペ	Mosirôkoppe	13	3B
45-38	149-27	二子島泊地	Hutagosima Hakuti	1017	3B
45-38	149-41	平埼	Hira Saki	1017	3B
45-37	149-26	内ノ岩	Uti-no-Iwa	45, 1017	3B
45-36	149-24	外ノ岩	Soto-no-Iwa	45, 1017	3B
45-35	149-25	伸津岬	Nobunotu Misaki	1017	3B
45-35	149-32	櫛ノ岬	Kusi-no-Misaki	1017	3B
45-34	149-27	海馬岩	Todo Iwa	45, 1017	3B
45-33	148-42	イトビリカ	Itopirika	45, 1017	3B
45-33	148-44	ニューボロモイ	Nyûboromoi	45, 1017	3B
45-33	148-45	カモイワッカ鼻	Kamoiwakka Hana	45, 1017	3B
45-33	148-45	カモイワッカ	Kamoiwakka	45, 1017	3B
45-33	148-46	モヨロマド	Moyoromado	45, 1017	3B
45-33	148-47	オットコムシ	Ottokomusi	45, 1017	3B
45-33	148-49	タカイサラベツ	Takaisarabetu	45, 1017	3B
45-33	148-50	リヌイサン	Rinuisan	45, 1017	3B
45-33	148-51	ミエクシ鼻	Miekusi Hana	45, 1017, 1020	3B
45-32	141-55	辨天島	Benten Sima	33	3A
45-32	148-39	チャラシベツ	Tyarasibetu	13	3B
45-32	148-40	薬取岬	Sibetoro Misaki	13, 45, 1017	3B
45-32	148-52	テシカモイ	Tesikamoi	45, 1017	3B
45-31	140-58	沖ノ礁	Oki-no-Syô	33, 40, 41	3A
45-31	141-56	宗谷岬	Sôya Misaki	33, 37, 41	3A
45-31	148-37	薬取錨地	Sibetoro Byôti	13, 45, 1017	3B
45-31	148-39	ビンネベツ	Binnebetu	13, 45, 1017	3B
45-31	148-49	神威岳	Kamoi Take	45, 1017	3B
45-31	148-54	ラッキベツ岬	Rakkibetu Misaki	20, 45, 1017	3B
45-30	140-58	種島	Tane Sima	40, 33	3A
45-30	140-58	地ノ礁	Zi-no-Syô	40, 33	3A
45-30	141-4	柳ノ礁	Yanagi-no-Syô	40, 33, 41	3A
45-30	148-36	八丁岩	Hattyô Iwa	13	3B
45-30	148-38	ビライト	Biraito	13, 45, 1017	3B
45-30	148-52	ラッキベツ岳	Rakkibetu Take	20	3B
45-30	148-37	辨天島	Benten Sima	13	3B
45-30	149-9	擇捉海峡	Etorohu Kaikyo	45, 1017	3B
45-29	140-58	平島	Hira Sima	40	3A
45-29	140-58	海驢島	Todo Sima	40, 33, 41	3A
45-29	140-59	平島出シ	Hirasima Dasi	40	3A
45-29	141-3	トド礁	Todo Syô	40, 33	3A
45-29	148-35	大黒島	Daikoku Sima	45, 1017	3B
45-29	148-35	ビライシベツ	Biraisibetu	13, 45, 1017	3B
45-29	148-37	薬取川	Sibetoro Kawa	13, 45, 1017	3B
45-29	148-54	イコマ磯	Ikoma Iso	20	3B
45-28	140-58	メナシトマリ岩	Menasitomari Iwa	40	3A
45-28	140-58	神埼	Kan Saki	40, 33, 41	3A

北緯	東經	日本字	ローマ字	関係海圖	関係書誌
Lat.N.	Long.E.	Japanese	Roman Transcription	Chart Related	Sailing direction Related
45-28	141-0	船泊灣	Hunatomari Wan	40, 33, 41	3A
45-28	141-2	金田出シ	Kaneda Dasi	40	3A
45-28	141-2	金田埼	Kaneda Saki	40, 33	3A
45-28	148-34	トイタバツ	Toitabetu	45, 1017	3B
45-27	141-3	オシヨナイ半島	Osyonnai Hantô	40	3A
45-27	142-0	萌間山	Moema Yama	33	3A
45-27	142-2	時前埼	Tokimai Saki	33, 37, 41	3A
45-27	148-32	ソイ礁	Soi Syô	45, 1017	3B
45-27	148-33	ワワタリ	Owatari	45, 1017	3B
45-26	141-0	濱中山	Hamanaka Yama	40	3A
45-26	141-3	オシヨナイ	Osyonnai	40	3A
45-26	141-3	オシヨナイ山	Osyonnai Yama	40	3A
45-26	141-39	野寒岬	Nosyappu Misaki	33, 41	3A
45-26	142-3	杖苦内埼	Tuetomanai Saki	33, 37, 41	3A
45-26	147-56	イカバノツ岬	Ikabanotu Misaki	45	3B
45-26	148-31	フレボロ	Hureporo	45, 1017	3B
45-26	148-31	ウエンロクシ	Uenrokusi	45, 1017	3B
45-26	148-50	ヤマベ川	Yamabe Kawa	20	3B
45-26	148-50	硫黄川	Iô Kawa	20	3B
45-26	148-53	茂世路灣	Mosero Wan	20, 45, 1017	3B
45-25	141-0	西上泊	Nisi-Kamitomari	33	3A
45-25	141-2	船 船	Hunatomari	40	3A
45-25	141-40	稚内町	Wakkanai Mati	29, 33, 41	3A
45-25	141-41	稚内港	Wakkanai Kô	29, 33, 41	3A
45-25	141-45	聲間埼	Koitoi Saki	29, 33, 41	3A
45-25	141-56	モイマ山	Moima Yama	33, 34, 41	3A
45-25	147-58	オンネシレエト鼻	Onnesireeto Hana	45	3B
45-25	148-10	ビラ浅堆	Bira Sentai	45	3B
45-25	148-10	マクヨマイ	Makuyomai	45, 1017	3B
45-25	148-36	薬取岳	Sibetoro Take	45, 1017	3B
45-25	148-51	辨財埼	Benzai Saki	20	3B
45-24	142-40	苗太路川	Naitaro Kawa	33	3A
45-24	148-53	二ツ磯	Hutatu Iso	20	3B
45-24	148-53	大 埼	Ô Saki	45, 1017	3B
45-23	141-2	禮文島	Rebun Sima	33, 41	3A
45-23	142-6	知來別川	Tiraiabetu Kawa	33	3A
45-23	147-52	バラチリップ岩	Paratirippu Iwa	45	3B
45-23	147-59	タニムシヨノ鼻	Tanimusyô no Hana	45	3B
45-23	148-33	ソキヤ山	Sokiya San	45, 1017	3B
45-23	148-50	硫黄岳	Iô Take	20, 45, 1017	3B
45-22	141-1	禮文山	Rebun Yama	33, 41	3A
45-22	141-39	坂ノ下灣	Saka-no-sita Wan	33	3A
45-22	142-6	知來別	Tiraiabetu	33, 41	3A
45-22	142-10	海馬島	Todo Sima	33, 37	3A
45-22	148-28	乙今牛	Otoimausi	45	3B

北緯	東經	日本字	ローマ字	関係海圖	関係書誌
Lat.N.	Long.E.	Japanese	Roman Transcription	Chart Related	Sailing direction Related
45-21	141-3	香深山	Kahuka Yama	21	3A
45-21	141-4	香深埼	Kahuka Saki	21	3A
45-21	142-10	濱鬼志別	Hamaonisibetu	33	3A
45-21	142-10	鬼志別川	Onisibetu Kawa	33	3A
45-21	148-50	ウカボイ山	Ukaboi Yama	45, 1017	3B
45-21	148-51	ウカボイ	Ukaboi	45, 1017	3B
45-20	141-3	香深井	Kahukai	21, 33, 41	3A
45-20	141-3	黒 瀬	Kuro Se	21,	3A
45-20	141-4	香深井錨地	Kahukai Byôti	21, 33, 41	3A
45-20	142-11	恵山部鼻	Esanbe Hana	33, 37	3A
45-20	148-1	クキドノ埼	Kukidono Saki	13, 45	3B
45-20	148-2	紗萬部錨地	Syamanbe Byôti	13, 45	3B
45-20	148-38	猿 屋	Saruya	45, 1017	3B
45-20	148-40	チコハイ	Tikohai	45, 1017	3B
45-20	148-51	潮波鼻	Sionami Hana	45, 1017	3B
45-19	141-3	津輕山	Tugaru Yama	21	3A
45-19	141-4	津輕濱	Tugaru Hama	21	3A
45-19	141-4	山口礁	Yamaguti Syô	21	3A
45-19	141-37	拔海岬	Bakkai Misaki	33, 41	3B
45-19	141-38	拔 海	Bakkai	33, 41	3A
45-19	148-1	立 岩	Tate Iwa	13	3B
45-19	148-25	トロー沼	Tôrô Numa	45	3B
45-19	148-47	背卸岬	Seorosi Misaki	45, 1017	3B
45-18	141-3	會所前	Kaisyomai	33	3B
45-18	148-1	ボンノボリ山	Ponnoori Yama	13	3B
45-18	148-1	カバチソイバケ	Kabatisoibake	13	3B
45-18	148-21	ポロス	Porosu	45	3B
45-17	141-2	カラシナイ岬	Karannai Misaki	33, 41	3A
45-17	142-14	猿 拂	Saruhutu	33, 37	3A
45-17	142-14	猿拂川	Saruhutu Kawa	37	3A
45-17	142-14	狩別川	Karibetu Kawa	33	3A
45-17	148-4	別飛錨地	Bettobu Byôti	13, 45	3B
45-16	141-7	禮文水道	Rebun Suidô	33	3A
45-16	141-12	本泊埼	Hontomari Saki	33, 41	3A
45-16	141-36	ユーチ川	Yûti Kawa	33	3A
45-16	142-13	ポロト沼	Porotô Numa	33	3A
45-16	147-53	イカバノツ岬	Ikabanotu Saki	20, 45	3B
45-16	147-53	内 岡	Nayoka	20, 45	3B
45-16	148-4	別様川	Betusama Kawa	45	3B
45-16	148-4	アンコロ川	Ankoro Kawa	13	3B
45-16	148-9	トコチャ岩	Tokotya Iwa	45	3B
45-16	148-30	年瑠璃岬	Tosiruri Misaki	45	3B
45-16	148-31	年瑠璃	Tosiruri	45	3B
45-15	141-14	ヌプリマナイ	Nupurimanai	21	3A
45-15	141-14	ベシ岬	Besi Misaki	21	3A

北緯	東經	日本字	ローマ字	関係海圖	関係書誌
Lat.N.	Long.E.	Japanese	Roman Transcription	Chart Related	Sailing direction Related
45-15	141-14	鴛泊	Ositomari	21, 33, 41	3A
45-15	147-53	内岡川	Nayoka Kawa	20	3B
45-15	147-53	内岡灣	Nayoka Wan	20	3B
45-15	148-3	セセキ川	Seseki Kawa	13	3B
45-15	148-4	中ノ川	Naka-no-Kawa	13	3B
45-14	141-15	鴛泊灣	Ositomari Wan	21, 33, 41	3A
45-14	141-15	モリヤウシナイ	Moriyausinaï	21	3A
45-14	141-16	エンルムコマナイノ鼻	Enrumukomanai-no-Hana	21	3A
45-14	141-16	野束岬	Notuka Misaki	21, 33	3A
45-14	141-35	ユーチ岬	Yûti Misaki	33, 41	3A
45-14	147-50	ビシモイ鼻	Pisimoi Hana	45, 37	3B
45-14	147-51	紗那灣	Syana Wan	20, 45	3B
45-14	147-53	臺場ノ鼻	Daiba-no-Hana	20	3B
45-14	147-53	紗那川	Syana Kawa	20, 45	3B
45-14	147-53	紗那	Syana	20, 45	3B
45-14	147-53	イブネブ山	Ibunepu Yama	20	3B
45-14	148-10	フユニノボリ山	Hyuninobori Yama	45	3B
45-13	147-51	有萌	Arimoe	45	3B
45-13	147-51	有萌川	Arimoe Kawa	20	3B
45-13	147-53	イタマナイ山	Itaomanai Yama	20	3B
45-13	147-53	八丁瀬	Hattyô Se	20	3B
45-13	148-15	朱須山	Syusu San	45	3B
45-12	141-35	オネトマナイ	Onetomanai	41	3A
45-12	147-45	イソバラウリ鼻	Isoparauri Hana	45	3B
45-12	147-46	オサウス	Osausu	45	3B
45-11	141-9	沓形	Kutugata	33	3A
45-11	141-15	利尻山	Risiri Yama	33, 41	3A
45-11	141-15	利尻島	Risiri Tô	33, 41	3A
45-11	147-44	オダツプモイ	Otappumoi	45	3B
45-11	148-4	バラサン山	Parasan San	45	3B
45-11	148-16	乙知志岬	Ototisi Masaki	45	3B
45-10	141-28	利尻水道	Risiri Suidô	41	3A
45-10	142-0	幌尻山	Porosiri Yama	37, 41	3A
45-9	141-20	ヤムナイ	Yamunai	21	3A
45-9	142-10	札卷尻山	Satumakisiri Yama	37	3A
45-9	147-49	登山	Nobori Yama	45	3B
45-9	148-10	磯谷岬	Isoya Misaki	45	3B
45-8	141-19	アシリコタン	Asirikotan	21	3A
45-8	141-19	鬼脇崎	Oniwaki Saki	21	3A
45-8	141-19	鬼脇港	Oniwaki Kô	21, 41	3A
45-8	141-19	鬼脇	Oniwaki	21, 41	3A
45-8	142-19	屈茶呂沼	Kuttyaro Numa	37	3A
45-8	142-24	頓別川	Tonbetu Kawa	37	3A
45-8	142-24	頓別	Tonbetu	37	3A
45-8	147-42	シレット岬	Sireto Misaki	12, 45	3B

北緯	東經	日本字	ローマ字	関係海圖	関係書誌
Lat.N.	Long.E.	Japanese	Roman Transcription	Chart Related	Sailing direction Related
45-7	141-37	稚咲内	Wakasakinai	41	3A
45-7	142-11	トキタイウッシリ山	Tokitaiussiri Yama	37	3A
45-7	147-30	野斗路島	Notoro Sima	12	3B
45-7	147-31	珊瑚崎	Sango Saki	45	3B
45-7	147-32	ムノウシモシリ	Munousimosiri	12	3B
45-7	147-38	留別灣	Rubetu Wan	12, 45	3B
45-7	148-9	眼鏡岩	Megane Iwa	45	3B
45-6	141-15	仙法志崎	Senpôzi Saki	41	3A
45-6	147-30	野斗路岬	Notoro Misaki	12, 45	3B
45-6	147-34	カシコスモイ鼻	Kasikosumoi Hana	12	3B
45-6	147-34	戸渡	Towatara	12, 45	3B
45-6	147-35	戸渡崎	Towatara Saki	12, 45	3B
45-6	147-42	リウエンシリ	Riuensiri	12	3B
45-6	147-42	シネウシモイ	Sineusimoi	12	3B
45-6	147-42	留別川	Rubetu Kawa	12, 45	3B
45-6	148-2	指白山	Sasiusu Yama	45	3B
45-5	147-30	振別錨地	Hurebetu Byôti	12	3B
45-5	147-32	コタンケシモイ	Kotankesimoi	12, 45	3B
45-5	147-35	戸渡岩	Towatara Iwa	12	3B
45-5	147-38	ルイビラ崎	Ruibira Saki	12	3B
45-4	147-32	八丁島	Hattyô Sima	12	3B
45-4	147-33	振別	Hurebetu	12, 45	3B
45-4	147-48	擇捉島	Etorohu Sima	45	3B
45-3	142-28	神威岳	Kamui Take	37	3A
45-3	142-30	神威岬	Kamui Misaki	37	3A
45-2	142-23	山牛ノ鼻	Yamausi-no-Hana	37	3A
45-2	142-32	目梨泊	Menasitomari	37	3A
45-2	147-31	ルイラ崎	Ruira Saki	12, 45	3B
45-2	147-56	小田崩山	Odamoe Yama	45	3B
45-1	142-2	伊曾散岳	Isosan Nupuri	37	3A
45-1	142-24	南珠文岳	Minami-Syubun Take	33, 37	3A
45-1	142-25	北珠文岳	Kita-Syubun Take	33, 37	3A
45-1	147-30	老門灣	Oito Wan	12, 45	3B
45-1	147-31	アムバシラレ鼻	Anbasirare Hana	12	3B
45-1	147-32	老門	Oito	12, 45	3B
45-1	147-52	ツラリップ山	Turarippu Yama	45	3B
45-0	147-31	ニカイ灣	Nikai Wan	12	3B
45-0	147-31	ボンニカイ	Ponnikai	45, 37	3B
45-0	147-31	ウトリチツプコイ	Utoritippukoi	12	3B
45-0	147-31	レブン磯	Rebun Iso	12	3B
45-0	147-31	オタモイ灣	Otamoi Wan	12	3B
45-0	147-31	アルウトル崎	Aruutoru Saki	12	3B
45-0	147-44	年萌	Tosimoe	45	3B
44-59	142-34	野近山	Notikasi Yama	37	3A
44-59	147-29	トリカモイ灣	Torikamoi Wan	12	3B

北緯	東經	日本字	ローマ字	関係海圖	関係書誌
Lat.N.	Long.E.	Japanese	Roman Transcription	Chart Related	Sailing direction Related
44-59	147-49	程越山	Hotokoe Yama	45	3A
44-58	142-26	幌登岳	Poronupuri Take	37	3A
44-58	142-36	臼太部岬	Usutaibe Misaki	37	3A
44-58	147-41	單冠灣	Hitokappu Wan	45	3B
44-58	147-54	程越岬	Hotokoe Misaki	45	3B
44-57	142-36	辨天島	Benten Sima	29, 37	3A
44-57	147-48	禮文尻岬	Rebunsiri Misaki	45	3B
44-56	142-35	枝幸	Esasi	29, 37	3A
44-56	142-36	枝幸岬	Esasi Misaki	29	3A
44-56	142-36	枝幸港	Esasi Kô	29, 37	3A
44-56	147-38	丁寧	Teinei	45	3B
44-56	147-39	ウエムベツ	Uemubetu	45	3B
44-55	147-39	ウエンシリ岬	Uensiri Misaki	45	3B
44-54	142-15	品根尻岳	Pinnesiri Take	37	3A
44-54	142-38	高根	Takane	29	3A
44-54	144-34	長牛山	Osausi Yama	29	3A
44-53	141-45	天鹽町	Tesio Mati	40, 41	3A
44-53	141-45	天鹽川	Tesio Kawa	40, 41	3A
44-53	142-37	幌別川	Poropetu Kawa	37	3A
44-53	142-38	三毛牛岬	Sankeusi Misaki	37	3A
44-53	147-28	恩根登山	Onnenobori Yama	45	3B
44-52	147-17	トッカリモイ	Tokkarimoi	45	3B
44-51	142-40	徳志別	Tokusibetu	37	3A
44-51	142-40	徳志別川	Tokusibetu Kawa	37	3A
44-50	147-9	イトピリカオイ	Itopirikaoui	13	3B
44-50	147-13	宇多須都灣	Utasutu Wan	13, 38, 45	3B
44-50	147-21	單冠山	Hitokappu Yama	45	3B
44-50	147-36	チカッポロ	Tikapporo	45	3B
44-49	147-7	ボロノツ鼻	Poronotu Hana	45, 37	3B
44-49	147-8	アトサノボリ	Atosanobori	45, 37	3B
44-49	147-15	宇多須都	Utasutu	13, 45	3B
44-49	147-34	グヤ	Guya	45	3B
44-48	147-12	オタスツ	Otasutu	45	3B
44-47	142-44	乙忠部	Ottinpe	37	3A
44-47	147-30	野塚岬	Notuka Misaki	45	3B
44-45	140-17	武藏堆	Musasi Tai	41	3A
44-44	141-47	遠別川	Onbetu Kawa	41	3A
44-44	147-12	内保川	Naibo Kawa	13	3B
44-44	147-23	入里笹岬	Iribusi Misaki	45	3B
44-43	141-48	遠別	Onbetu	41	3A
44-43	142-49	音標岬	Otosibe Misaki	37	3A
44-43	147-7	内保灣	Naibo Wan	13, 45	3B
44-43	147-21	辨天島	Benten Sima	45	3B
44-42	142-50	小島	Ponmosiri	37	3A
44-40	142-25	函岳	Hako Take	37	3A

北緯	東經	日本字	ローマ字	関係海圖	関係書誌
Lat.N.	Long.E.	Japanese	Roman Transcription	Chart Related	Sailing direction Related
44-40	142-53	幌内川	Poronai Kawa	37	3A
44-40	142-53	幌内	Poronai	37	3A
44-40	147-1	カバラ岬	Kabara Misaki	45, 37	3B
44-40	147-13	クマネシリ	Kumanesiri	13, 45	3B
44-39	141-48	オタクシユベツ	Otakusyubetu	41	3A
44-39	146-59	萌消島	Moekesi Sima	13, 45	3B
44-39	147-0	ノツネツツ岩	Notunepu Iwa	13	3B
44-39	147-3	ニイチセウニ	Niitiseuni	13	3B
44-38	142-42	落舟山	Otihune Yama	37	3A
44-38	142-56	音稻府岬	Otoineppu Misaki	29, 37	3A
44-38	147-0	萌消灣	Moekesi Wan	13, 42, 45	3B
44-38	147-10	オンアネノボリ	On-anenobori	45	3B
44-38	147-12	ボンアネノボリ山	Pon-anenobori Yama	45, 37	3B
44-38	142-39	志厚尻岳	Siatusiri Take	37	3A
44-38	147-15	イラミザル	Iramizaru	45	3B
44-38	147-16	ウルモベツ岬	Urumobetu Misaki	45	3B
44-35	141-45	風連別	Hûrenbetu	41	3A
44-35	142-58	雄武	Ômu	29, 37	3A
44-35	142-58	雄武港	Ômu Kô	29, 37	3A
44-35	147-11	ロッコ山	Rokkô Yama	45	3B
44-34	142-59	エンコマナイ	Enkomanai	29	3A
44-34	143-0	雄武川	Ômu Kawa	29	3A
44-34	147-11	チャロイソラッキ	Tyaroisorakki	45	3B
44-34	147-13	アツソツ岬	Bussô Misaki	42, 45	3B
44-33	146-56	丹根萌灣	Tannemoe Wan	13, 42, 45, 37	3B
44-32	141-47	初山別	Syosanbetu	41	3A
44-32	143-4	澤木岬	Sawaki Saki	37	3A
44-31	146-11	ルルイ岬	Rurui Misaki	42, 37	3A
44-31	146-11	ルルイ灣	Rurui Wan	42, 37	3A
44-30	146-45	國後水道	Kunasiri Suidô	42, 45, 37	3B
44-29	143-8	興部	Okotube	37	3A
44-28	142-54	勝岳	Kati Take	37	3A
44-28	146-5	ノッカツ岬	Nokkappu Misaki	42, 37	3A
44-28	146-36	トッカリ岩	Tokkari Iwa	42, 45, 37	3B
44-28	146-57	ベルタルベ山	Berutarube Yama	42, 45	3B
44-27	141-20	鷗崎	Gome Saki	40	3A
44-27	141-20	鷗岩	Gome Iwa	40	3A
44-27	146-9	ルルイ山	Rurui Yama	42, 37	3A
44-27	146-33	アカンコロベ	Akankorobe	42, 45, 37	3B
44-27	146-35	安渡移矢岬	Atoiya Misaki	42, 45	3B
44-27	146-35	辨天島	Benten Sima	42, 45	3B
44-27	146-52	ベルタルベ岬	Berutarube Misaki	42, 45	3B
44-26	141-20	天賣島	Teure Sima	40, 41	3A
44-26	141-21	西ノ瀬	Nisi-no-Se	40	3A
44-26	141-22	武藏水道	Musasi Suidô	40	3A

北緯	東經	日 本 字	ロ - マ 字	關係海圖	關係書誌
Lat.N.	Long.E.	Japanese	Roman Transcription	Chart Related	Sailing direction Related
44-26	141-23	東ノ瀬	Higasi-no-Se	40	3A
44-26	141-23	ホロシヨ-埼	Horcsyô Saki	40	3A
44-26	141-24	焼 尻	Yangesiri	40	3A
44-26	141-25	焼尻島	Yangesiri Sima	40, 41	3A
44-26	141-26	巽 埼	Tatumi Saki	40	3A
44-26	143-13	沙 留	Saruru	37	3A
44-26	143-14	沙留岬	Saruru Misaki	37	3A
44-26	146-16	チフンベツ	Tihunbetu	42	3B
44-26	146-17	ソコボイ	Sokoboi	42, 37	3B
44-26	146-34	稻荷山	Inari Yama	42, 45	3B
44-26	146-57	シカラガラシ岬	Sikaragarasi Misaki	42, 45, 37	3B
44-25	141-18	沖ノ瀬	Oki-no-Se	40	3A
44-25	141-19	平 岩	Hira Iwa	40	3A
44-25	141-21	中ノ瀬	Naka-no-Se	40	3A
44-25	146-40	レバウス	Rebausu	42, 37	3A
44-24	146- 2	ウノトリ岩	Unotori Iwa	42	3A
44-24	146-24	オタバツ山	Otabetu San	42	3B
44-24	146-27	西ピロクノ湖	Nisi-Birokuno Ko	42	3B
44-23	146- 1	蠟燭岩	Rôsoku Iwa	42	3B
44-23	146- 1	チャシコツ埼	Tyasikotu Saki	42, 37	3A
44-23	146- 2	チャシコツ	Tyasikotu	42, 37	3A
44-23	146-11	圓 山	Maru Yama	42	3A
44-23	146-25	東ピロクノ湖	Higasi-Birokuno Ko	42, 37	3B
44-23	146-33	オタッチェツ鼻	Ottattyepu Hana	42, 37	3B
44-22	141-38	羽幌礁	Haporo Syô	40, 41	3A
44-22	141-42	羽幌泊地	Haporo Hakuti	40, 41	3A
44-22	141-42	羽幌町	Haporo Mati	40, 41	3A
44-22	141-42	羽幌川	Haporo Kawa	40	3A
44-22	143-22	紋別町	Monbetu Mati	29, 37	3A
44-22	143-23	辨天出シ	Benten Dasi	29, 37	3A
44-22	146-28	白糠泊	Siranukatomari	42, 37	3B
44-21	143-14	双頭山	Sôtô San	37	3A
44-21	143-20	紋別岳	Monbetu Take	37	3A
44-21	143-21	オツツシ山	Ottusi Yama	29	3A
44-21	143-22	オンネナイ川	Onnenai Kawa	29	3A
44-21	143-22	イザニ瀬	Izani Se	29	3A
44-21	143-22	紋別岬	Monbetu Misaki	29, 37	3A
44-21	143-22	紋別港	Monbetu Kô	29, 37	3A
44-21	143-22	辨天岬	Benten Misaki	29, 37	3A
44-21	143-23	オンネ瀬	Onne Se	29	3A
44-21	145-20	知床岬	Siretoko Misaki	42, 37	3A
44-21	145-20	知床岩	Siretoko Iwa	42	3A
44-21	146- 0	シベトロ	Sibetoro	42, 37	3A
44-21	146-15	茶々岳	Tyatya Take	42, 37	3A
44-21	146-26	一ノ字ノ瀬	Iti-no-zi-no-Se	42	3B

北緯	東經	日 本 字	ロ - マ 字	關係海圖	關係書誌
Lat.N.	Long.E.	Japanese	Roman Transcription	Chart Related	Sailing direction Related
44-21	146-26	白糠灣	Siranuka Wan	42, 37	3B
44-21	146-29	赤石鼻	Akaisi Hana	42	3B
44-20	146-21	イタシベナイ	Itasibenai	42	3B
44-20	146-22	渡海船泊	Tokaisendomari	42, 37	3B
44-19	141-39	苫前埼	Tomamae Saki	41	3A
44-19	145-22	烏帽子岩	Ebosi Iwa	42	3A
44-19	146-22	イカバノツ鼻	Ikabanotu Hana	42	3B
44-18	141-39	苫 前	Tomamae	41	3A
44-18	145-21	二ツ瀧	Hutatu Taki	42	3A
44-18	145-58	ホントウ	Hontô	42	3A
44-17	143- 5	薮 岳	Utu Take	37,	3A
44-17	145-57	オンネツトウ	Onnettô	42, 37	3A
44-17	146-18	オカッパノ岬	Okappu-no-Misaki	42, 37	3B
44-16	145-22	ベキンノ崎	Pekin-no-Saki	42	3A
44-16	146- 0	國後島	Kunasiri Sima	42, 37	3B
44-16	146- 9	オダイバケ鼻	Odaibake Hana	15	3B
44-16	146-11	乳呑路	Tinomizi	15, 42, 37	3B
44-16	146-16	禮文磯	Rebun Iso	42	3B
44-16	146-16	禮文磯岩	Rebun-Iso Iwa	42	3B
44-15	145-14	カシュウニ島	Kasyu-uni Sima	42	3A
44-15	145-21	ホロムイ	Horomui	42	3A
44-15	145-22	タケノコ岩	Takenoko Iwa	42, 37	3A
44-15	145-55	エビカラウシ崎	Ebikaraisi Saki	42, 34	3A
44-15	146- 0	横 山	Yoko Yama	42	3B
44-15	146-11	乳呑路泊地	Tinomizi Hakuti	15, 42, 37	3B
44-14	141-42	丸 山	Maru Yama	40, 41	3A
44-14	143-38	湧別川	Yûbetu Kawa	37	3A
44-14	145-17	知床山	Seretoko Yama	42	3A
44-14	145-21	ボンムイ	Ponmui	42	3A
44-13	145-21	観音岩	Kannon Iwa	42	3A
44-13	145-54	エビカリウシ山	Ebikariusi Yama	42, 37	3B
44-13	146- 1	ボントマリ山	Pontomari Yama	42, 37	3B
44-12	145-12	留 斜	Rusya	42, 37	3A
44-12	145-52	トシヨロ	Tosiyoro	42, 37	3A
44-12	145-58	摺木山	Suribati Yama	37	3A
44-11	141-39	濱中礁	Hamanaka Syô	40, 41	3A
44-11	141-40	センマツタク	Senmattaku	40	3A
44-11	145-19	瀬 石	Seseki	42, 37	3A
44-11	146- 3	荒 島	Ara Sima	42, 37	3B
44-11	146- 3	留夜別岬	Ruyobetu Misaki	42, 37	3B
44-10	141-37	鬼 鹿	Onisika	40, 41	3A
44-10	141-39	鬼鹿泊地	Onisika Hakuti	40, 41	3A
44-10	143-30	文 山	Humi Yama	37	3A
44-10	146- 1	瀬 石	Seseki	18, 42, 34	3B
44- 9	145-16	コブカリコタン	Kobukarikotan	42, 37	3A

北緯	東經	日本字	ローマ字	関係海圖	関係書誌
Lat.N.	Long.E.	Japanese	Roman Transcription	Chart Related	Sailing direction Related
44-9	145-48	赤崎	Aka Saki	42, 37	3B
44-9	145-57	植内	Uennai	42	3B
44-9	145-58	植内鼻	Uennai Hana	42	3B
44-9	145-59	メノコソリ	Menokosori	42	3B
44-8	143-36	圓山	Maru Yama	37	3A
44-8	143-50	猿瀧湖	Saruna Ko	37	3B
44-8	144-0	鑛沸	Tōbutu	37	3A
44-8	145-11	硫黄山	Iō San	42, 37	3A
44-8	145-16	留斜川	Rusya Kawa	42, 37	3A
44-7	144-5	常呂	Tokoro	37	3A
44-7	144-6	常呂川	Tokoro Kawa	37	3A
44-7	144-15	能取岬	Notoro Misaki	37	3A
44-6	143-50	幌岩山	Horoiwa Yama	37	3A
44-6	145-15	知圓別	Tienbetu	42, 37	3A
44-6	145-45	イカバノツ崎	Ikabanotu Saki	42, 37	3A
44-5	144-14	能取山	Notoro Yama	34	3A
44-5	145-8	羅白岳	Rausi Take	42, 37	3A
44-4	144-8	能取湖	Notoro Ko	37	3A
44-4	145-14	サシルイ	Sasirui	42, 37	3A
44-4	145-14	サシルイ崎	Sasirui Saki	42, 37	3A
44-4	145-44	ニキシヨロ灣	Nikisiyoro Wan	42, 37	3A
44-4	145-46	ニキシヨロ湖	Nikisiyoro Ko	42, 37	3A
44-4	145-52	チカッナイ	Tikappunai	42, 37	3B
44-4	145-54	沖ノ瀬	Oki-no-Se	42, 37	3B
44-3	144-16	バイラキ崎	Bairaki Saki	29, 42, 37	3A
44-3	145-45	ニキシヨロ	Nikisiyoro	42, 37	3A
44-2	144-17	シャッポ岩	Syappo Iwa	29	3A
44-2	144-17	ワタラ岩	Watara Iwa	29, 42	3A
44-2	144-56	コイセボイ	Koiseboi	42, 37	3A
44-2	145-14	蠟燭岩	Rōsoku Iwa	42	3A
44-2	145-41	材木岩崎	Zaimokuiwa Saki	42, 34, 37	3A
44-2	145-42	ヤイタイコタン	Yaitaikotan	42, 45	3A
44-2	145-47	圓山	Maru Yama	42	3B
44-2	145-50	イソヤンベツ岩	Isoyanbetu Iwa	15	3B
44-2	145-51	古釜府灣	Hurukamappu Wan	15, 42	3B
44-2	145-51	古釜府	Hurukamappu	15, 42	3B
44-2	145-52	古釜府川	Hurukamappu Kawa	15	3B
44-2	145-52	古釜府山	Hurukamappu Yama	15	3B
44-1	144-17	網走町	Abasiri Mati	29, 42, 37	3A
44-1	144-17	網走川	Abasiri Kawa	29	3A
44-1	144-17	シレット岬	Sireto Misaki	29	3A
44-1	144-17	網走港	Abasiri Kō	29, 42, 37	3A
44-1	144-17	ボンモイ	Ponmoi	29	3A
44-1	145-12	羅白泊地	Rausu Hakuti	42, 37	3A
44-1	145-12	羅白	Rausu	42, 37	3A

北緯	東經	日本字	ローマ字	関係海圖	関係書誌
Lat.N.	Long.E.	Japanese	Roman Transcription	Chart Related	Sailing direction Related
44-1	145-41	島登	Simanobori	42	3A
44-1	145-53	大崎	Ô Saki	42, 37	3B
44-0	143-0	北海道本島	Hokkaidô-Hontô	3	3A
44-0	144-0	常呂山	Tokoro Yama	37	3A
44-0	144-1	附仔山	Busi Yama	37	3A
44-0	144-30	網走灣	Abasiri Wan	42, 37	3A
44-0	145-1	遠音別岳	Tōnbetu Take	42, 34, 37	3A
44-0	145-20	根室海峡	Nemuro Kaikyô	42, 34, 37	3A
44-0	145-39	チブカラベツ	Tibukarabetu	42, 37	3A
44-0	145-44	島登山	Simanobori Yama	42, 37	3B
44-0	145-48	岩吉ノ澤川	Iwayosi-no-sawa Kawa	15	3B
44-0	145-49	瀬石崎	Seseki Saki	15	3B
44-0	145-49	昆布岩	Konbu Iwa	15	3B
44-0	145-49	瀬石岩	Seseki Iwa	15	3B
43-59	145-48	トッカリムイ崎	Tokkarimui Saki	15	3A
43-59	145-49	瀬石	Seseki	15	3B
43-58	145-44	羅白岳	Rausu Take	42, 37	3B
43-58	145-48	トッカリムイ	Tokkarimui	42	3B
43-57	141-38	留萌崎	Rumoi Saki	40, 28	3A
43-57	141-38	留萌港	Rumoi Kō	40, 41	3A
43-57	141-39	留萌川	Rumoi Kawa	40, 28	3A
43-57	144-10	網走湖	Abasiri Ko	37	3B
43-57	145-35	小田富	Odatomi	42, 34, 37	3A
43-57	145-47	中ノ古丹	Naka-no-kotan	18, 42, 34	3A
43-56	141-39	留萌町	Rumoi Mati	40, 28, 41	3A
45-56	144-40	斜里泊地	Syari Hakuti	29, 42, 37	3A
43-56	144-48	島戸狩	Syumadokari	42, 34, 37	3A
43-56	145-8	シュムカリコタン	Syumukarikotan	42, 37	3A
43-56	145-32	ウエンシリ崎	Uensiri Saki	18, 42, 34, 37	3A
43-56	145-33	圓山	Maru Yama	42, 37	3A
43-56	145-37	東沸湖	Tōbutu Ko	42, 37	3B
43-55	144-40	斜里	Syari	29, 42, 37	3A
43-55	144-40	斜里川	Syari Kawa	29, 42	3A
43-54	145-39	東沸	Tōbutu	18, 42, 34, 37	3A
43-54	145-41	ボッケ崎	Bokke Saki	42, 37	3B
43-53	146-51	斜古丹崎	Syakotan Saki	38, 42, 37	3B
43-52	141-32	増毛崎	Masike Saki	40, 28, 41	3A
43-52	141-52	増毛町	Masike Mati	40, 28, 41	3A
43-52	141-33	稻尾崎	Inao Saki	40	3A
43-52	144-53	海別山	Kaibetu Yama	42, 34, 37	3A
43-52	145-6	植別	Uenbetu	42, 34, 37	3A
43-52	145-31	一菱内湖	Itibisinai Ko	42, 34, 37	3A
43-52	146-47	又古丹港	Matakotan Kō	38, 42	3B
43-52	146-50	斜古丹港	Syakotan Kō	15, 38, 42, 34	3A
43-52	146-50	斜古丹	Syakotan	15, 38, 42	3A

北緯 Lat.N.	東經 Long.E.	日本字 Japanese	ローマ字 Roman Transcription	関係海圖 Chart Related	関係書誌 Sailing direction Related
43-52	146-52	斜古丹山	Syakotan Yama	38, 42	3B
43-51	141-31	暑寒川	Syokan Kawa	40, 28, 41	3A
43-51	141-32	増毛港	Masike Kô	40, 28, 41	3A
43-51	145-31	泊山	Tomari Yama	18, 42, 34, 37	3A
43-50	141-27	カムイエト埼	Kamuieto Saki	28	3A
43-50	141-29	二ツ岩	Hutatu Iwa	28, 41	3A
43-50	141-29	カバチリイ埼	Kapatirii Saki	28	3A
43-50	145-25	ハッチャウス鼻	Hattyausu Hana	42, 37, 34	3A
43-50	146-43	鯨瀬	Kuzira Se	15	3A
43-50	146-44	穴瀨灣	Anama Wan	15, 38, 42, 34	3B
43-49	141-31	釜臥山	Kamabuse Yama	28	3A
43-49	143-4	天狗岳	Tengu Take	37	3A
43-48	141-24	日方泊	Higata Tomari	28	3A
43-48	141-24	日方泊埼	Higatatomari Saki	28	3A
43-48	146-35	大埼	Ô Saki	42	3B
43-48	146-51	稻茂尻灣	Inemosiri Wan	38, 42, 34	3B
43-47	141-22	岩尾	Iwao	23, 41	3A
43-47	141-22	カクキ島	Kakuki Sima	28	3A
43-47	141-25	岩尾岳	Iwao Take	28, 41	3A
43-47	141-25	天狗岳	Tengu Take	28, 41	3A
43-47	146-45	色丹島	Sikotan Tô	38, 42, 34	3B
43-47	146-48	崎崩	Sakimui	38	3B
48-46	141-22	赤岩埼	Akaiwa Saki	28	3A
43-46	144-43	斜里岳	Syari Take	42, 37	3A
43-45	141-19	地ノ瀬	Zi-no-Se	28	3A
43-45	146-37	能登呂港	Notoro Kô	38, 42, 34	3A
43-44	141-20	鮭島	Todo Sima	28, 41	3A
43-44	141-21	雄冬	Ohuyu	28, 41	3A
43-44	141-25	雄冬岳	Ohuyu Take	28, 41	3A
43-44	145-31	泊	Tomari	18, 42, 34, 37	3A
43-44	146-42	小島	Ko Sima	15, 38, 42	3B
43-44	146-43	松ヶ濱灣	Matu-ga-Hama Wan	38, 42, 34, 37	3B
43-44	146-43	鴨島	Kamo Sima	15, 38	3B
43-43	141-20	雄冬岬	Ohuyu Misaki	28, 41	3A
43-43	145-26	ノッテット浅灘	Nottetto Sendan	18, 42	3A
43-43	145-26	ノッテット埼	Nottetto Saki	18, 42, 34	3A
43-43	146-23	天城礁	Amagi Syô	38, 42, 37, 34	3B
43-43	146-39	昆布白	Kanpuusu	38	3B
43-42	144-20	藻琴山	Mogoto Yama	42, 37	3A
43-42	145-30	泊灣	Tomari Wan	18, 42, 37	3A
43-42	146-39	昆布白埼	Kanpuusu Saki	38, 42, 34, 37	3B
43-40	142-50	明岳	Asahi Take	37	3A
43-40	145-8	標津	Sibetu	18, 42, 37	3A
43-40	145-8	標津川	Sibetu Kawa	37	3A
43-40	145-20	野付水道	Notuke Suidô	18, 42, 34	3A

北緯 Lat.N.	東經 Long.E.	日本字 Japanese	ローマ字 Roman Transcription	関係海圖 Chart Related	関係書誌 Sailing direction Related
43-40	146-30	色丹水道	Sikotan Suidô	38, 42, 34, 37	3B
43-39	141-22	幌	Poro	28	3A
43-39	145-18	野付北浅灘	Notuke Kita Sendan	18, 42	3A
43-39	145-33	ケラムイ埼	Keramui Saki	18, 42, 37	3A
43-39	146-19	リヤウシ埼	Riyausi Saki	38, 42	3B
43-38	141-22	群別	Kunbetu	28, 41	3A
43-38	141-29	黄金山	Kogane Yama	28, 41	3A
43-38	146-17	シマヤ埼	Simaya Saki	38, 42, 37	3B
43-38	146-20	多楽島	Taraku Tô	38, 42, 34, 37	3A
43-38	146-21	トカリウシ埼	Tokariusi Saki	38, 42	3A
43-37	141-24	茂生	Moi	28, 41	3A
43-37	146-22	ホロリュウヤ埼	Hororyûya Saki	38, 42	3B
43-37	146-22	鷗島	Kamome Sima	38	3A
43-36	145-37	ケラムイ浅灘	Keramui Sendan	18, 42, 37	3A
43-36	146-27	カナクソ岩	Kanakuso Iwa	38, 42	3B
43-35	141-23	柏木	Kasiwagi	28, 41	3A
43-35	141-24	川下	Kawasimo	28	3A
43-35	146-15	多楽水道	Taraku Suidô	38, 42, 34, 37	3B
43-35	146-25	平磯	Hiraiso	38	3B
43-35	146-26	カプト島	Kabuto Sima	38, 42, 37	3B
43-34	145-21	野付埼	Notuke Saki	18, 42, 34	3A
43-34	145-21	龍神鼻	Ryûzin Hana	18, 37	3A
43-34	145-21	水神鼻	Suizin-no-Hana	18	3A
43-34	145-26	野付浅灘	Notuke Sendan	42	3A
43-34	146-25	帆掛岩	Hokake Iwa	38	3B
43-34	146-25	トド島	Todo Sima	38, 42, 34, 37	3B
43-32	145-23	水神堆	Suizin Tai	18, 42	3A
43-32	146-4	相泊埼	Aitomari Saki	38, 42, 34	3B
43-32	146-13	三角埼	Sankaku Saki	38, 37	3B
43-31	141-22	愛冠岬	Aikappu Misaki	28, 41	3A
43-31	146-4	シレシヨウ鼻	Siresyô Hana	38, 37	3B
43-31	146-8	志發島	Sibotu Sima	38, 42, 34, 37	3B
43-30	143-0	石狩岳	Isikari Take	37	3A
43-27	144-10	雄阿寒岳	Oakan Take	34, 37	3A
43-27	145-52	帆前埼	Homai Saki	38, 42, 34	3A
43-27	145-52	ベンザイ埼	Benzai Saki	25, 38	3B
43-27	145-57	トッカリ埼	Tokkari Saki	38, 42, 37	3A
43-27	145-58	トッカリ磯	Tokkari Iso	38, 25	3A
43-27	146-7	志發水道	Sibotu Suidô	38, 42, 34, 37	3B
43-27	146-17	トマリ埼	Tomari Saki	38, 42, 37	3B
43-26	145-19	バラッサン浅灘	Parasan Sendan	25	3A
43-26	145-54	辨才泊灣	Benzaitomari Wan	8, 25	3B
43-26	145-55	水晶島	Suisyô Tô	8, 25, 42, 37	3B
43-26	145-55	水晶諸島	Suisyô Syotô	25, 42, 37	3B
43-26	145-58	三角埼	Sankaku Saki	25, 38, 37	3B

北緯	東經	日本字	ローマ字	関係海圖	関係書誌
Lat.N.	Long.E.	Japanese	Roman Transcription	Chart Related	Sailing direction Related
43-25	141-1	石狩灣	Isikari Wan	28, 41, 43	3A
43-25	142-42	十勝岳	Tokati Take	34, 43	3A
43-25	145-54	バラ島	Bara Sima	8, 25	3B
43-25	145-54	カワイ島	Kawai Sima	25, 38	3B
43-25	145-54	ベンザイトマリ崎	Benzaitomari Saki	8, 25	3B
43-25	145-54	ボキセンベ灣	Bokisenbe Wan	8, 25	3B
43-25	145-54	大崎	Ô Saki	25, 37	3B
43-25	145-55	鶴ノ岩	U-no-Iwa	8, 25	3B
43-25	145-58	オワトラウシ崎	Owatarausi Saki	25, 37	3B
43-25	146-0	水晶水道	Suisyô Suidô	38, 42, 34, 37	3B
43-25	146-4	勇留島	Yuri Sima	8, 25, 42, 34	3B
43-25	146-10	春苺島	Harukaru Tô	38, 37, 42, 34	3B
43-24	141-26	厚田	Atuta	28, 41, 43	3A
43-23	140-28	積丹崎	Syakotan Misaki	28, 41, 43	3A
43-23	145-17	別海	Bekkai	25, 42	3A
43-23	145-18	西別	Nisibetu	25, 42, 34, 37	3A
43-23	145-18	西別川	Nisibetu Kawa	25, 42, 37	3A
43-23	145-39	ノッカマップ崎	Nokkamappu Saki	25, 42	3A
43-23	145-49	納沙布崎	Nosyappu Saki	8, 25, 42	3A
43-23	145-52	貝殻淺灘	Kaigara Sendan	8, 25	3A
43-23	145-53	オドケ島	Odoke Sima	25	3A
43-23	146-2	茂尻崎	Mosiri Saki	25	3B
43-23	146-2	勇留水道	Yuri Suidô	25, 42, 34	3B
43-23	146-54	萌茂尻島	Moemosiri Sima	25, 42	3A
43-22	145-29	出岬	De Misaki	28	3A
43-22	145-42	根室半島	Nemuro Hantô	25, 42, 34, 37	3A
43-22	145-49	瑤瑤瑤島	Goyômai Sima	8, 25	3A
43-22	145-49	瑤瑤瑤崎	Goyômai Saki	8, 25	3A
43-22	145-57	中ノ瀬	Naka-no-Se	8, 25, 42, 34	3B
43-22	146-0	穴間崎	Anama Saki	25	3B
43-22	146-0	秋勇留島	Akiyuri Sima	8, 25, 42, 34	3A
43-21	140-30	幌武意	Horomui	28	3A
43-21	140-32	マッカ岬	Makka Misaki	28, 41, 43	3A
43-21	145-35	紅煙崎	Benikemui Saki	24, 25	3A
43-21	145-35	辨天島	Benten Sima	24, 25, 42	3A
43-21	145-50	根室港	Nemuro Kô	24, 25, 42, 37	3A
43-21	145-50	猫頭礁	Nekogasira Syô	8, 25	3A
43-21	145-53	瑤瑤瑤水道	Goyômai Suidô	8, 42, 34	3B
43-20	140-21	メノコ岩	Menoko Iwa	28	3A
43-20	140-21	雄神威岩	Okamoi Iwa	28	3A
43-20	140-21	神威岬	Kamoi Misaki	28, 41, 43	3A
43-20	145-34	カフエ島	Kahue Sima	24	3A
43-20	145-35	バラ島	Bara Sima	24	3A
43-20	145-35	根室町	Nemuro Mati	25, 42, 34	3A
43-20	145-36	根室川	Nemuro Kawa	24	3A

北緯	東經	日本字	ローマ字	関係海圖	関係書誌
Lat.N.	Long.E.	Japanese	Roman Transcription	Chart Related	Sailing direction Related
43-20	145-44	ヒキウス崎	Hikiusu Saki	25	3A
43-20	145-46	齒舞島	Habomai Sima	25, 37	3A
43-20	145-47	イソモシリ島	Isomosiri Sima	25, 42	3A
43-20	146-1	ハナレ岩	Hanare Iwa	25, 42	3A
43-19	141-32	阿曾岩山	Asoiwa Yama	28, 41	3A
43-19	145-39	友知灣	Tomosiri Wan	25, 42, 34, 37	3A
43-19	145-41	友知崎	Tomosiri Saki	25, 42, 34, 37	3A
43-18	140-36	辨天岬	Benten Misaki	28	3A
43-18	140-36	辨天島	Benten Sima	28, 41, 43	3A
43-18	140-38	トド岩	Todo Iwa	28	3A
43-18	145-41	友知島	Tomosiri Sima	25, 37, 42	3A
43-17	140-29	積丹岳	Syakotan Take	28, 41, 43	3A
43-17	140-38	古平町	Hurubira Mati	28	3A
43-17	140-39	丸山崎	Maruyama Saki	28	3A
43-17	140-40	古平灣	Hurubira Wan	28, 41, 43	3A
43-17	145-35	花咲町	Hanasaki Mati	25, 42	3A
43-17	145-35	花咲錨地	Hanasaki Byôti	25, 42	3A
43-17	145-35	花咲鼻	Hanasaki Hana	25, 42	3A
43-16	140-28	余別岳	Yobetu Take	28, 41, 43	3A
43-16	140-39	古平川	Hurubira Kawa	28	3A
43-16	145-34	長節崎	Tyôbosi Saki	24, 25	3A
43-15	140-20	窓岩	Mado Iwa	28	3A
43-15	140-43	湯内	Yunai	28, 41	3A
43-15	140-44	蠟燭岩	Rôsoku Iwa	28	3A
43-15	141-22	石狩町	Isikari Mati	28, 41, 43,	3A
43-15	141-23	石狩川	Isikari Kawa	28, 41, 43	3A
43-15	145-42	巽ノ瀬	Tatumi-no-Se	25, 42, 34, 37	3A
43-14	140-20	川白岬	Kawahira Misaki	28, 41, 43	3A
43-14	140-47	尻場崎	Siriba Saki	28, 41, 43	3A
43-14	140-54	クリ礁	Kuri Syô	28	3A
43-14	140-59	高島山	Takasima Yama	5, 28	3A
43-14	140-59	赤岩山	Akaiwa Yama	5, 28	3A
43-14	141-1	トド岩	Todo Iwa	5, 28	3A
43-14	141-1	日和山	Hiyori Yama	5	3A
43-14	141-1	高島岬	Takasima Misaki	5, 28	3A
43-14	141-1	祝津	Sikutusi	5, 28	3A
43-14	145-36	鴨島	Kamo Sima	25	3A
43-14	145-57	蟹岩	Gani Iwa	25, 42	3A
43-13	140-20	川白	Kawahira	28	3A
43-13	140-47	余市町	Yoiti Mati	28, 41, 43	3A
43-13	140-48	余市灣	Yoiti Wan	28, 41, 43	3A
43-13	140-52	忍路鼻	Osyoro Hana	28, 41	3A
43-13	140-54	桃岩	Momo Iwa	28	3A
43-13	140-55	鹽谷灣	Sioya Wan	25, 41, 43	3A
43-13	140-55	アイカッパ岩	Aikappu Iwa	28	3A

北緯	東經	日本字	ロ - マ 字	關係海圖	關係書誌
Lat.N.	Long.E.	Japanese	Roman Transcription	Chart Related	Sailing direction Related
43-13	140-56	鹽谷	Sioya	25, 41, 43	3A
43-13	141-1	茅柴岬	Kayasiba Misaki	5, 28	3A
43-13	145-33	昆布森崎	Konbumori Saki	25, 42	3A
43-13	145-35	緩海峡	Yururi Kaikyô	25, 38, 34	3A
43-13	145-36	緩島	Yururi Sima	25, 38, 42	3A
43-13	145-37	モユルリ島	Moyururi Sima	24, 25, 42, 42	3A
43-12	140-48	余市川	Yoiti Kawa	28, 41, 34	3A
43-12	140-53	忍路	Osyoro	28, 41, 43	3A
43-12	141-0	小樽市	Otaru Si	28, 41, 34	3A
43-12	141-1	小樽港	Otaru Kô	28, 41, 34	3A
43-12	145-36	蠟燭岩	Rôsoku Iwa	25	3A
43-12	145-36	蠟燭島	Rôsoku Sima	25	3A
43-11	140-21	珊瑚岬	Sannai Misaki	28, 41	3A
43-11	140-41	天狗山	Tengu Yama	28, 41, 43	3A
43-11	140-56	丸山	Maru Yama	28, 41	3A
43-11	141-1	水天宮山	Suitengû Yama	5, 28	3A
43-11	141-2	平磯岬	Hiraiso Misaki	5, 28	3A
43-11	145-28	三里濱	Sanri Hama	25, 42	3A
43-11	145-31	落石	Ottisi	25, 42, 34	3A
43-11	145-31	暮霧磯灣	Bokkiriso Wan	24, 25, 42	3A
43-10	140-58	天狗山	Tengu Yama	28	3A
43-10	145-20	初田牛	Hatutausi	25	3A
43-10	145-30	落石灣	Ottisi Wan	25, 42, 34	3A
43-10	145-30	鶴島崎	Usima Saki	25	3A
43-10	145-30	落石崎	Ottisi Saki	25, 34	3A
43-8	140-26	神惠内灣	Kamuenai Wan	28	3A
43-8	140-26	神惠内	Kamuenai	28, 41, 43	3A
43-8	140-26	龍神岬	Ryûzin Misaki	28	3A
43-8	141-10	錢函	Zenibako	28, 41	3A
43-8	145-26	昆布瀨	Konbu Se	25, 42	3A
43-7	140-27	ベンザイ泊	Benzaitomari	28	3A
43-7	141-10	天狗山	Tengu Yama	28	3A
43-7	145-10	濱中灣	Hamanaka Wan	25, 26, 34	3A
43-7	145-13	昆布瀨	Konbu Se	25, 26, 34	3A
43-6	140-28	興志内	Okisinai	28, 41	3A
43-6	140-47	中ノ澤山	Naka-no-sawa Yama	28	3A
43-5	145-8	霧多布	Kiritappu	25, 26	3A
43-5	145-11	湯沸岬	Tôbutu Misaki	25, 26	3A
43-5	145-12	黒岩	Kuro Iwa	25, 26	3A
43-4	141-22	札幌市	Sapporo Si	28, 41, 43	3A
43-4	145-8	小島	Ko Sima	25, 26	3A
43-3	140-30	茅沼	Kayanuma	11, 28, 41, 43	3A
43-3	144-53	牡蠣島	Kaki Sima	30, 26, 34	3A
43-3	145-5	琵琶瀨鼻	Biwase Hana	26	3A
43-3	145-7	嶮峯島	Kenboki Sima	26, 34	3A

北緯	東經	日本字	ロ - マ 字	關係海圖	關係書誌
Lat.N.	Long.E.	Japanese	Roman Transcription	Chart Related	Sailing direction Related
43-2	140-32	堀株川	Horikappu Kawa	30, 26	3A
43-2	144-49	厚岸港	Akkesi Kô	22, 28	3A
43-2	144-51	厚岸町	Akkesi Mati	30, 26	3A
43-2	144-51	バラサン崎	Barasan Saki	30, 26, 34	3A
43-2	144-54	厚岸湖	Akkesi Ko	30, 26	3A
43-2	145-4	窓岩	Mado Iwa	26	3A
43-2	145-6	昆布瀨	Konbu Se	26	3A
43-1	144-17	大樂毛	Otanosike	26, 34	3A
43-1	144-50	アイカッパ崎	Aikappu Saki	30, 26	3A
43-0	144-22	新釧路川	Sin-Kusiro Kawa	30, 26	3A
43-0	144-46	ピンナイ礁	Pinnai Syô	26	3A
43-1	144-48	中ノ瀨	Naka-no-Se	30, 26, 34	3A
43-0	144-48	厚岸灣	Akkesi Wan	30, 26, 34	3A
43-0	144-52	アイニシカッパ崎	Aininkappu Saki	30, 26	3A
43-0	145-2	散布崎	Tirippu Saki	26, 34	3A
42-59	140-31	岩内港	Iwanai Kô	22, 11, 28, 43	3A
42-59	140-31	稻穂崎	Inabo Saki	22, 28, 41, 43	3A
42-59	140-31	野東川	Nozuka Kawa	22	3A
42-59	140-31	岩内町	Iwanai Mati	28, 11, 41, 43	3A
42-59	144-9	庶路	Syoro	34	3A
42-59	144-22	釧路港	Kusiro Kô	30, 26	3A
42-59	144-23	釧路市	Kusiro Si	30, 26	3A
42-59	144-23	釧路川	Kusiro Kawa	30, 26	3A
42-59	144-46	仙鳳趾礁	Senpôzi Syô	30, 26	3A
42-59	144-53	末廣崎	Mabiro Saki	30, 26	3A
42-58	144-22	知人瀨	Sireto Se	30, 26	3A
42-58	144-22	知人礁	Sireto Syô	30, 26	3A
42-58	144-23	知人鼻	Sireto Hana	30, 26, 34	3A
42-58	144-53	小島	Ko Sima	30, 26	3A
42-57	144-5	白糠	Siranuka	26, 34	3A
42-57	144-27	桂戀	Katurakoi	30, 26	3A
42-57	144-31	昆布森	Konbumori	26, 34	3A
42-57	144-52	大黒島	Daikoku Sima	30, 26, 34	3A
42-56	144-47	尻羽崎	Siriba Saki	30, 26, 34	3A
42-56	144-47	帆掛岩	Hokake Iwa	30, 26	3A
42-55	140-24	雷電岬	Raiden Misaki	11, 28, 43	3A
42-55	140-24	刀掛	Katanakake	11, 43	3A
42-54	140-45	俱知安町	Kutian Mati	43	3A
42-53	140-21	川先ノソリ磯	Kawasaki-no-sori Iso	11	3A
42-53	140-22	尻別川	Siribetu Kawa	11, 43	3A
42-53	140-22	北尻別	Kita-Siribetu	11, 43	3A
42-52	143-55	尺別	Syakubetu	34	3A
42-50	140-19	美谷ノ崎	Biya-no-Saki	22, 11	3A
42-49	140-11	政泊	Masatomari	22, 11	3A
42-49	140-12	辨慶岬	Benkei Misaki	22, 11, 43	3A

北緯	東經	日本字	ローマ字	関係海圖	関係書誌
Lat.N.	Long.E.	Japanese	Roman Transcription	Chart Related	Sailing direction Related
42-49	140-12	政治港	Masatomari Kô	22	3A
42-49	140-48	後方羊蹄山	Siribesi Yama	43	3A
42-49	140-49	蝦夷富士	Ezo-Huzi	28, 11, 43	3A
42-48	140-14	岩 埼	Iwa Saki	22, 11	3A
42-48	140-14	壽都町	Sutu Mati	22, 11	3A
42-48	140-14	壽都港	Sutu Kô	22, 11	3A
42-48	143-49	厚 内	Atunai	30, 26, 34	3A
42-47	140-18	カンバラ磯	Kanbara Iso	22	3A
42-46	140-16	朱太川	Syuputo Kawa	22, 11, 43	3A
42-46	140-19	潮 路	Osyoro	22, 11, 43	3A
42-46	143-46	昆布刈石岬	Konpukarusi Misaki	34	3A
42-45	141-20	支笏湖	Sikotu Ko	43	3A
42-44	143-42	十勝川	Tokati Kawa	34	3A
42-44	143-42	十 勝	Tokati	34	3A
42-43	140-40	昆布岳	Konbu Take	17, 43	3A
42-41	140-1	千 走	Tihase	11	3A
42-41	140-19	黒松内	Kuromatunai	11, 43	3A
42-41	141-23	樽前山	Tarumae Yama	43	3A
42-41	143-40	大津川	Ôtu Kawa	34, 43	3A
42-41	143-40	大 津	Ôtu	34, 43	3A
42-40	139-53	白糸岬	Siraito Saki	11, 43	3A
42-38	141-36	苦小牧	Tomakomai	43	3A
42-38	141-43	勇拂川	Yûbutu Kawa	43	3A
42-38	141-44	勇 拂	Yûbutu	43	3A
42-37	139-49	茂津多佛	Motuta Saki	11, 43	3A
42-37	139-57	狩場山	Kariba Yama	11, 43	3A
42-36	140-29	静狩峠	Situkari Tôge	17	3A
42-36	140-33	禮文葦峠	Rebunge Tôge	17	3A
42-35	140-29	静 狩	Situkari	17, 43	3A
42-35	140-36	禮 文	Rebun	17, 43	3A
42-35	140-38	小鉢岸	Ohukesi	17, 43	3A
42-35	140-43	貫氣別川	Nupukipenpe Kawa	19, 17	3A
42-35	140-43	豊 浦	Toyoura	19, 17, 43	3A
42-35	140-43	豊浦錨地	Toyoura Byôti	19, 17, 43	3A
42-35	140-43	辨邊川	Benbe Kawa	19, 17	3A
42-35	140-43	チャシ山	Tyasi Yama	19	3A
42-35	140-43	小花井山	Kohanai Yama	17	3A
42-35	140-50	洞爺湖	Tôya Ko	17, 43	3A
42-34	140-35	イコリシレット埼	Ikorisireto Saki	17, 43	3A
42-34	140-37	オトロクシ埼	Otorotikusi Saki	17	3A
42-34	140-43	辨邊埼	Benbe Saki	19, 17	3A
42-34	140-45	ボロナイノボリ	Poronainopori	19	3A
42-34	140-46	エイノボリ	Eininopori	19	3A
42-34	142-11	平取山	Hiratori Yama	43	3A
42-34	143-32	湧 洞	Yûtô	34, 43	3A

北緯	東經	日本字	ローマ字	関係海圖	関係書誌
Lat.N.	Long.E.	Japanese	Roman Transcription	Chart Related	Sailing direction Related
42-33	140-45	ボロナイ埼	Poronai Saki	19, 17	3A
42-33	140-46	ウエンシリ	Uensiri	19	3A
42-33	140-46	虻 田	Abuta	17, 43	3A
42-33	140-51	有珠岳	Usu Take	17, 43	3A
42-31	140-23	長萬部	Osyamanbe	17, 43	3A
42-31	140-23	長萬部川	Osyamanbe Kawa	17, 43	3A
42-31	140-46	ボロツク礁	Porotuku Syô	19	3A
42-31	140-46	ケタツクスク礁	Ketatusuku Syô	19	3A
42-31	140-46	ノヤシレット埼	Noyasireto Saki	19	3A
42-31	140-46	クチモンメコイクウシ礁	Kutinonmekoikeasi Syô	19	3A
42-31	140-47	有珠灣	Usu Wan	19, 17, 43	3A
42-31	140-47	カシヨシヨマ	Kasyosyoma	19	3A
42-31	140-47	ボロシレット埼	Porosireto Saki	17	3A
42-31	140-47	エコングシラル岩	Ekongesiraru Iwa	19	3A
42-31	140-47	チャランケ石	Tyaranke Isi	19, 17	3A
42-31	140-47	中 瀬	Nakase	19	3A
42-31	140-47	ブクサウシモシリ島	Pukusausimosiri Sima	19, 17	3A
42-31	140-47	トシラル	Tosiraru	19	3A
42-31	140-47	イタオノツト埼	Itaonotto Saki	19	3A
42-31	140-47	ボンウス鼻	Pon-usu Hana	19, 17	3A
42-31	140-47	ボロノツト埼	Poronotto Saki	19, 17	3A
42-31	140-47	善光寺山	Zenkôzi Yama	19	3A
42-31	140-47	エソクソキ埼	Esokusoki Saki	19, 17, 43	3A
42-31	140-47	有 珠	Usu	19, 17, 43	3A
42-31	141-5	來馬岳	Raiba Take	17, 43	3A
42-30	140-46	ソイマシケオンボロ	Soimasikeonporo	19	3A
42-30	140-46	シラルホツド	Siraruhotudo	19	3A
42-30	140-47	レブンシラル	Rebunsiraru	19	3A
42-30	140-47	チーボツケシヨマ	Tibokkesyoma	19	3A
42-30	140-47	梶掛礁	Kazikake Syô	19	3A
42-30	140-47	ウブシラル	Ubusiraru	19	3A
42-30	140-47	レブンモシリ	Rebunmosiri	19	3A
42-30	140-49	エンルム埼	Enrumu Saki	19, 17	3A
42-29	142-5	門 別	Monbetu	43	3A
42-29	142-5	門別鼻	Monbetu Hana	43	3A
42-28	139-52	瀬棚町	Setanai Mati	22, 11, 43	3A
42-28	140-51	長流川	Osaru Kawa	19, 17	3A
42-28	140-52	紋龍錨地	Monbetu Byôti	19, 17, 43	3A
42-28	140-52	館 山	Tate Yama	19	3A
42-28	142-30	笹 山	Sasa Yama	43	3A
42-27	139-51	蠟燭岩	Rôsoku Iwa	22	3A
42-27	139-51	掛 島	Kake Sima	22, 11	3A
42-27	139-51	瀬棚港	Setanai Kô	22, 11, 43	3A
42-27	139-51	馬場川	Baba Kawa	22	3A
42-27	141-12	アヨロ鼻	Ayoro Hana	17, 43	3A

北緯	東經	日本字	ローマ字	關係海圖	關係書誌
Lat N.	Long. E.	Japanese	Roman Transcription	Chart Related	Sailing direction Related
42-26	139-51	利別川	Tosibetu Kawa	11, 43	3A
42-26	140-20	國縫川	Kunnui Kawa	17	3A
42-26	141-10	蘭法華	Ranbokke	43	3A
42-26	142-54	神威岳	Kamoi Take	43, 34	3A
42-25	142-14	厚別鼻	Atubetu Hana	43	3A
42-24	141-6	幌別川	Horobetu Kawa	17	3A
42-24	141-7	幌別	Horobetu	17, 43	3A
42-23	139-49	太櫓	Hutoro	11	3A
42-22	140-55	ホテイシ崎	Hoteisi Saki	14	3A
42-22	140-59	輪西	Wanisi	14, 17, 43	3A
42-21	130-33	晚浦	Man Po	310, 309	6A
42-21	139-47	水垂岬	Mitare Misaki	11, 43	3A
42-21	140-55	大根	Ô Ne	14	3A
42-21	140-56	大黒島	Daikoku Sima	14, 17, 43	3A
42-21	140-57	祝津鼻	Sikuzusi-no-Hana	14	3A
42-21	140-57	室蘭港	Muroran Kô	14, 17, 43	3A
42-21	141-3	鶯別崎	Wasibetu Saki	17, 43	3A
42-20	130-21	龍水湖	Ryûsui Ko	310,	6A
42-20	130-23	雄基川	Yûki Kawa	310, 309	6A
42-20	130-24	雄基	Yûki	310	6A
42-20	130-25	雄基港	Yûki Kô	310, 309	6A
42-20	130-26	雄基山	Yûki San	310, 309	6A
42-20	130-30	大津灣	Daisin Wan	310, 309	6A
42-20	130-35	西藩湖	Seiban Ko	310	6A
42-20	130-36	徒蘭峯	Toran Hô	310, 309	6A
42-20	140-40	膽振灣	Iburi Wan	17, 43	3A
42-20	140-40	内浦灣	Utiura Wan	17, 10, 43	3A
42-20	140-59	エトスケレップ島	Etosukereppu Tô	14	3A
42-20	140-59	ウエンチャシ岬	Uentyasi Misaki	14	3A
42-20	142-22	下下方	Simo-Gehô	43	3A
42-20	142-23	染退川	Sentai Kawa	43	3A
42-19	130-23	屈項山	Kuriyan San	310, 309	6A
42-19	130-27	大端	Dai Tan	310, 309	6A
42-19	130-31	赤島	Seki Tô	310, 309	6A
42-19	130-36	東藩浦	Tôban Ho	310, 309	6A
42-19	130-38	牛岩嶺	Gyûgan Rei	309	6A
42-19	139-49	松倉山	Matukura Yama	11	3A
42-19	140-58	測量山	Sokuryô Yama	14, 17	3A
42-19	140-58	室蘭市	Muroran Si	14, 17, 43	3A
42-19	140-59	御前水	Gozensui	17	3A
42-19	140-0	母戀	Bokoi	14	3A
42-18	130-24	琵琶島	Biwa Tô	310, 309	6A
42-18	130-27	葛隠端	Karuun Tan	310	6A
42-18	130-27	絃岩	Gen Gan	310	6A
42-18	130-30	玉岩	Gyoku Gan	310, 309	6A

北緯	東經	日本字	ローマ字	關係海圖	關係書誌
Lat. N.	Long. E.	Japanese	Roman Transcription	Chart Related	Sailing direction Related
42-18	130-35	興端	Kô Tan	310	6A
42-18	130-36	西浦項洞	Seihokôdô	310, 309	6A
42-18	130-36	狸峯	Ri Hô	310	6A
42-18	130-41	豆滿江	Tôman Kô	310, 309	6A
42-18	139-46	尾花岬	Obana Misaki	11	6A
42-18	139-48	毛無山	Kenasi Yama	11	3A
42-18	141-0	チキウ岬	Tikyû Misaki	14, 17, 43	3A
42-18	142-28	捫別	Monbetu	43	3A
42-17	130-22	下大峯	Kadai Hô	310, 309	6A
42-17	130-23	倉津	Sôsin	315, 309	6A
42-17	130-24	倉津灣	Sôsin Wan	310, 309	6A
42-17	130-30	造山灣	Zôzan Wan	309, 162	6A
42-17	130-38	西水羅港	Seisuirâ Kô	310, 309	6A
42-17	143-19	廣尾	Biro-o	30, 34, 43	3A
42-17	143-19	茂寄	Moyoro	30	3A
42-17	143-20	廣尾港	Biro-o Kô	30, 34, 43	3A
42-17	143-20	廣尾鼻	Biro-o Hana	30	3A
42-16	130-23	新海洞	Sinkaidô	310, 309	6A
42-16	130-35	板石端	Hanseki Tan	310	6A
42-16	130-35	淑根	Sokon	310	6A
42-16	130-36	烏浦端	Uho Tan	310	6A
42-16	130-36	西水羅洞	Seisuiradô	310	6A
42-16	130-37	普隴岩端	Saporupau Tan	310	6A
42-16	130-33	烏瀉山	Ugata San	310	6A
42-16	130-38	烏湯巖端	Ukatugan Tan	310	6A
42-16	139-47	帆越岬	Hokosi Saki	43	3A
42-16	139-47	太田岬	Ôta Saki	11, 43	3A
42-16	140-17	遊樂部川	Yûrabu Kawa	17, 43	3A
42-15	130-23	駕以岱灣	Gaitai Wan	309	6A
42-15	130-24	郭端	Kaku Tan	310, 309	6A
42-15	130-31	西淑根	Seisyuku Ne	310, 309	6A
42-15	130-31	葛岩	Katu Gan	310	6A
42-15	130-31	東淑根	Tôsyuku Ne	310, 309	6A
42-15	130-31	東石根	Tôseki Ne	310	6A
42-15	139-34	稻徳岬	Inaho Misaki	32, 11, 43	3A
42-15	139-40	奥尻海峽	Okusiri Kaikyô	11, 43	3A
42-15	140-17	八雲町	Yakumo Mati	17, 43	3A
42-15	142-33	姨布	Obahu	43	3A
42-15	142-34	三石川	Mituisi Kawa	43	3A
42-14	128-18	白頭山	Hakuto San	162	6A
42-14	130-18	新安洞	Sin-andô	315, 309	6A
42-14	130-19	間依洞	Kan-idô	315	6A
42-14	130-22	鶯津端	Tûzin Tan	310, 309	6A
42-14	130-32	卵島	Ran Tô	310, 309	6A
42-14	139-33	菰潤	Gomoma	11	3A

北緯	東經	日本字	ローマ字	關係海圖	關係書誌
Lat.N.	Long.E.	Japanese	Roman Transcription	Chart Related	Sailing direction Related
42-14	139-49	小歌岬	Kouta Saki	11	3A
42-14	140-0	白別岳	Usubetu Take	11	3A
42-14	142-38	鳧舞	Kerimapu	34, 43	3A
42-14	143-19	音調津	Osirabetu	34, 43	3A
42-14	145-37	トF島	Todo Sima	25	3A
42-13	130-16	新湖	Sinko	315	6A
42-13	130-17	踰峴洞	Yukendô	315, 309	6A
42-13	139-26	磯谷埼	Isoya Saki	32, 11, 43	3A
42-13	139-33	茶津	Tyatu	32, 11, 43	3A
42-13	139-50	久遠	Kudô	11, 43	3A
42-13	139-52	横潤岬	Yokoma Saki	11	3A
42-13	139-52	久遠灣	Kudô Wan	11, 10, 43	3A
42-13	140-1	遊樂部岳	Yûrabu Take	11	3A
42-13	140-22	山越内	Yamakosinai	17	3A
42-13	142-39	鳧舞川	Kerimapu Kawa	34, 43	3A
42-12	130-15	明津	Meisin	315	6A
42-12	130-15	明湖洞	Meikodô	315, 309	6A
42-12	130-16	鵲島	Zyaku Tô	315	6A
42-12	130-17	簇金岩	Sokukin Gan	315	6A
42-12	130-17	羅津港	Rasin Kô	315, 309	6A
42-12	130-18	羅津	Rasin	315	6A
42-12	139-28	勝潤山	Katuma Yama	32, 11	3A
42-12	139-30	球島山	Kyûzima Yama	32, 11, 43	3A
42-12	139-33	東風泊	Kotidomari	32, 11	3A
42-12	140-0	白水岳	Siramizu Take	11, 43	3A
42-12	142-41	荻伏鼻	Ogihusi Hana	43	3A
42-12	142-42	後邊戸	Siribeto	34, 43	3A
42-12	143-20	ルベシベツ	Rubesibetu	34, 43	3A
42-12	143-20	ルベシベツ埼	Rubesibetu Saki	43	3A
42-11	130-17	小草島	Syôsô Tô	315, 309	6A
42-11	130-19	城亭端	Zyôtei Tan	315, 309	6A
42-11	130-20	語於端	Goyo Tan	310, 309	6A
42-11	139-30	釣懸山	Turikake Yama	11	3A
42-11	139-54	ヨリキ岬	Yoriki Saki	11	3A
42-11	139-54	貝取潤	Kaitorima	11	3A
42-11	140-2	冷水岳	Hiyamizu Take	11	3A
42-11	140-26	落部	Otosibe	17, 43	3A
42-10	130-12	大楡洞	Daiyudô	315, 309	6A
42-10	130-13	松島	Matu Sima	315	6A
42-10	130-16	大草島	Daisô Tô	315, 309	6A
42-10	130-17	海狗岩	Kaiku Gan	315	6A
42-10	130-18	龍岩	Ryû Gan	315	6A
42-10	130-19	藿島	Kaku Tô	315	6A
42-10	139-26	神威山	Kamui San	32, 11, 43	3A
42-10	139-27	奥尻島	Okusiri Sima	32, 10, 43	3A

北緯	東經	日本字	ローマ字	關係海圖	關係書誌
Lat.N.	Long.E.	Japanese	Roman Transcription	Chart Related	Sailing direction Related
42-10	139-31	赤石	Akaisi	32, 11, 43	3A
42-10	139-31	釣懸	Turikake	32, 11, 43	3A
42-10	142-46	向別川	Mukôbetu Kawa	30	3A
42-10	142-47	浦河港	Urakawa Kô	30, 34, 43	3A
42-10	142-47	浦河町	Urakawa Mati	30	3A
42-9	130-15	午龍岩	Goryû Gan	309	6A
42-8	130-12	避島	Hi Tô	315, 309, 277	6A
42-8	139-55	ボンモシリ岬	Ponmosiri Saki	11, 10, 43	3A
42-8	139-55	關内岬	Sekkinai Saki	11, 10, 43	3A
42-8	139-56	關内川	Sekkinai Kawa	11	3A
42-8	139-59	熊石	Kumaisi	11, 43	3A
42-8	140-40	度杭埼	Dokui Saki	17	3A
42-8	140-41	砂原	Sawara	17, 41, 43	3A
42-8	140-42	砂原灣	Sawara Wan	17	3A
42-8	140-43	砂埼	Suna Saki	17, 41, 43	3A
42-8	142-50	幌別川	Poropetu Kawa	43	3A
42-8	142-52	鶴苦	Utoma	34, 43	3A
42-8	143-19	猿留	Saroru	34, 43	3A
42-7	130-11	山津洞	Sansindô	315, 309	6A
42-7	139-25	ムイ島	Mui Sima	32	3A
42-7	140-1	見市川	Ken-iti Kawa	11	3A
42-7	140-34	森町	Mori Mati	19, 17	3A
42-7	140-35	森港	Mori Kô	19, 17, 43	3A
42-7	140-46	松屋埼	Matuya Saki	17, 10, 43	3A
42-7	142-55	ソビラ岩	Sobira Iwa	30	3A
42-7	142-55	様似港	Samani Kô	30	3A
42-7	142-56	様似鼻	Samani Hana	30	3A
42-7	142-56	様似	Samani	30, 34, 43	3A
42-7	143-20	猿留鼻	Saroru Hana	34, 43	3A
42-6	130-8	梨津洞	Rizindô	309	6A
42-6	130-9	潤津	Kanzin	309	6A
42-6	130-10	洛山灣	Rakusan Wan	309	6A
42-6	130-11	老世端	Rôsei Tan	315, 309	6A
42-6	143-2	アボイ山	Aboi Yama	34, 43	3A
42-5	139-25	群來岬	Kuki Saki	32, 11, 43	3A
42-5	139-29	初松前	Hatumatumai	11	3A
42-5	139-30	彌右衛門岬	Yaemon Misaki	32, 11, 10	3A
42-5	140-3	冷水川	Hiyamizu Kawa	11	3A
42-5	140-4	相沼内	Ainumanai	11, 10	3A
42-5	140-49	出來潤埼	Dekina Saki	17, 43	3A
42-5	143-1	イワオイ鼻	Iwaoi Hana	34	3A
42-5	143-14	豐似山	Toyon Yama	34, 43	3A
42-4	130-6	梨津灣	Risin Wan	315, 309	6A
42-4	130-9	葛岩	Katu Gan	315	6A
42-4	130-10	花端	Ka Tan	309	6A

北緯	東經	日本字	ローマ字	關係海圖	關係書誌
Lat.N.	Long.E.	Japanese	Roman Transcription	Chart Related	Sailing direction Related
42-4	139-25	トF島	Todo Sima	32, 11	3A
42-4	139-27	青苗	Ao-nae	32, 11, 10, 43	3A
42-4	139-27	青苗川	Ao-nae Kawa	32	3A
42-4	139-29	藥師	Yakusi	32	3A
42-4	140-41	駒ヶ岳	Koma-ga-Take	17, 43	3A
42-4	140-42	内浦岳	Utiura Take	17, 10, 43	3A
42-4	140-42	砂原岳	Sawara Take	17, 10, 43	3A
42-4	143-3	幌満	Horoman	34, 43	3A
42-3	139-27	青苗岬	Ao-nae Misaki	32, 11, 10, 43	3A
42-3	139-28	青苗灣	Ao-nae Wan	32, 11, 10, 45	3A
42-3	140-47	チーボッケシヨマ	Tibokkesyoma	19	3A
42-2	129-59	烟囪峯	Entô Hô	309	6A
42-2	130-4	非所端	Hisyo Tan	309, 301	6A
42-2	140-5	鮭ノ岬	Sibi-no-Misaki	11, 10	3A
42-2	140-49	鹿部	Sikabe	43	3A
42-2	143-17	庶野	Syono	43	3A
42-1	130-0	南浪洞	Nanrôdô	315, 309	6A
42-1	139-27	室津島	Murotu Sima	32, 11, 10, 43	3A
42-1	140-7	突符岬	Toppu Misaki	11, 10, 43	3A
42-1	143-9	幌泉	Horoizumi	30, 34, 43	3A
42-1	143-9	住吉埼	Sumiyosi Saki	30	3A
42-1	143-9	幌泉港	Horoizumi Kô	30, 34, 43	3A
42-0	129-59	龍渚洞	Ryûsyodô	39	6A
42-0	129-59	三日浦	Sanzitu Ho	315	6A
42-0	130-0	水底岩	Suitei Gan	315	6A
42-0	130-1	沙津灣	Sasin Wan	315, 309	6A
42-0	130-1	沙津端	Sasin Tan	315, 309	6A
42-0	130-2	沙津洞	Sasindô	315, 309	6A
42-0	139-27	森磯島	Moriiso Sima	32, 11, 10	3A
42-0	140-7	森陰岬	Morikage Misaki	11, 10	3A
42-0	143-15	百人濱	Hyakunin-Hana	34, 43	3A
41-59	129-59	富居川	Hukyo Sen	315	6A
41-59	130-0	掛島	Kei Tô	315	6A
41-59	130-0	龍渚灣	Ryûsyo Wan	315, 309	6A
41-59	130-1	芝代岩	Sidai Gan	315	6A
41-59	140-8	館ノ岬	Tate-no-Misaki	11, 10	3A
41-59	143-10	歌別埼	Utabetu Saki	34, 43	3A
41-58	129-59	雙浦灣	Sôho Wan	315, 309	6A
41-58	129-59	内雙浦洞	Naisekihodô	315, 309	6A
41-58	140-8	乙部鼻	Otobe Hana	22, 11	3A
41-58	140-9	乙部	Otobe	11, 43	3A
41-58	143-13	石山	Isi Yama	34, 43	3A
41-57	129-58	雙浦洞	Sôhodô	315, 309	6A
41-57	129-59	瑟峯端	Surupon Kutu	315, 309	6A
41-57	143-13	油駒	Aburakoma	34, 43	3A

北緯	東經	日本字	ローマ字	關係海圖	關係書誌
Lat.N.	Long.E.	Japanese	Roman Transcription	Chart Related	Sailing direction Related
41-56	140-9	厚澤部川	Atusabu Kawa	11, 43	3A
41-56	140-57	白尻	Usuziri	23, 10, 43	3A
41-56	140-57	白尻灣	Usuziri Wan	23, 10, 43	3A
41-56	140-57	沖ノ島	Oki-no-Sima	23	3A
41-55	129-54	連津	Rensin	309	6A
41-55	129-54	仲坪	Tyûhei	309	6A
41-55	140-58	河波	Kakkumi	10	3A
41-55	143-15	襟裳岬	Erimo Saki	34, 43	3A
41-55	143-16	ツタリキシ岩	Tutarikisi Iwa	43	3A
41-54	129-54	基洞	Kidô	309	6A
41-54	129-55	基洞灣	Kidô Wan	309	6A
41-54	129-57	内津	Naisin	309	6A
41-54	129-57	葛端	Katu Tan	309	6A
41-54	140-9	泊	Tomari	10, 11	3A
41-54	141-0	尾札部	Osatube	10, 43	3A
41-54	141-1	見日	Kenniti	10	3A
41-53	140-7	江差港	Esasi Kô	22, 11, 10, 43	3A
41-53	141-5	木直	Kinaosi	10	3A
41-52	140-7	鷗島	Kamome Sima	22, 11, 10, 43	3A
41-52	140-7	江差町	Esasi Mati	22, 11, 10, 43	3A
41-52	140-7	手返シ鼻	Tekaesi Hana	22	3A
41-52	140-8	津花埼	Tubana Saki	22	3A
41-52	140-12	元山	Moto Yama	11, 10, 43	3A
41-52	141-7	古部	Hurube	10, 43	3A
41-51	140-14	八幡岳	Hatiman Take	11, 10	3A
41-51	141-5	古部丸山	Hurubemaru Yama	10, 43	3A
41-51	141-9	銚子岬	Tyôsi Saki	10	3A
41-50	127-0	中江鎮	Tyûkôtin	301	6B
41-50	129-50	鐵端峯	Tetutan Hô	309	6A
41-50	140-39	上磯町	Kamiiso Mati	6, 10, 43	3A
41-50	141-9	櫻法華	Todohokke	10, 43	3A
41-50	141-10	櫻法華灣	Todohokke Wan	10, 43	3A
41-49	129-52	小西水羅	Syôseisuiru	309	6A
41-49	140-7	上ノ國鍋地	Kami-no-kuni Byôti	11, 10, 43	3A
41-49	141-7	開口山	Akikuti Yama	10	3A
41-49	141-8	蝦山	Todo Yama	10	3A
41-49	141-10	惠山	E San	10, 43	3A
41-49	141-11	惠山岬	Esan Saki	10, 43, 72	3A
41-48	129-53	西水羅洞	Seisuiradô	309	6A
41-48	140-4	洲根子岬	Suneko Misaki	11, 43	3A
41-48	140-6	夷王山	Iô Yama	11, 10	3A
41-48	140-6	大潤ノ鼻	Ôma-no-Hana	11	3A
41-48	140-7	上ノ國	Kami-no-Kuni	11, 10, 43	3A
41-48	140-7	天野川	Amano Kawa	11, 10, 43	3A
41-47	129-50	清津港	Seisin Kô	321, 309	6A

北緯	東經	日本字	ローマ字	關係海圖	關係書誌
Lat. N.	Long. E.	Japanese	Roman Transcription	Chart Related	Sailing direction Related
41-47	129-50	清津	Seisin	321, 309	6A
41-47	140-38	矢不來崎	Yahurai Saki	6	3A
41-47	140-42	辨天崎	Benten Saki	6	3A
41-47	140-43	函館港	Hakodate Kô	6, 43	3A
41-47	140-44	函館市	Hakodate Si	10, 43	3A
41-47	141-6	古武井	Komui	10, 43	3A
41-47	141-9	根田内	Nedanai	10	3A
41-47	141-9	七ツ岩鼻	Nanatuiwa Hana	10	3A
41-46	129-47	輪城川	Yuzyô Sen	309	6A
41-46	129-51	高秣山端	Kômatusan Tan	321, 309	6A
41-46	129-51	夫婦岩	Hûhu Iwa	321	6A
41-46	140-40	函館灣	Hakodate Wan	6	3A
41-46	140-42	穴淵岬	Anama Saki	6, 10	3A
41-46	140-42	函館山	Hakodate Yama	6	3A
41-46	140-42	藥師山	Yakusi Yama	6	3A
41-46	140-42	辨天ノ淵	Benten-no-Ma	6	3A
41-45	140-34	丸山	Maru Yama	11, 10	3A
41-45	140-36	葛登支岬	Kattosi Saki	6, 10, 43	3A
41-45	140-42	函館半島	Hakodate Hantô	6	3A
41-45	140-42	大鼻岬	Ôbana Saki	10, 43	3A
41-45	140-44	立待岬	Tatimati Saki	6, 10, 43	3A
41-45	141-6	尻岸内	Sirikisinai	10	3A
41-44	129-45	鹽盆洞	Enbondô	309	6A
41-44	140-35	當別	Tôpetu	11, 10	3A
41-44	141-3	日浦	Hiura	10, 43	3A
41-43	140-1	日浦岬	Hiura Misaki	10	3A
41-43	140-2	石崎川	Isizaki Kawa	11, 10	3A
41-43	140-2	石崎	Isizaki	11, 10, 43	3A
41-43	140-58	汐首岬	Siokubi Saki	10, 43	3A
41-43	141-1	戸井	Toi	10, 43	3A
41-42	140-4	石崎山	Isizaki Yama	11, 10	3A
41-42	140-30	泉澤	Izumisawa	11, 10	3A
41-42	140-28	札苺	Satukari	11, 10, 43	3A
41-42	140-32	更木岬	Saraki Misaki	11, 10, 43	3A
41-41	129-40	鏡城	Kyôzyô	309	6A
41-41	129-42	獨津	Dokusin	309	6A
41-41	140-1	ラヌタツベ岬	Ranutabbe Saki	11, 10	3A
41-41	140-1	初神山	Hatukami Yama	11, 10	3A
41-41	140-26	木古内	Kikonai	11, 10, 43	3A
41-41	140-27	木古内川	Kikonai Kawa	11, 10	3A
41-40	140-18	袴腰岳	Hakamagosi Take	11, 10, 43	3A
41-40	140-30	木古内灣	Kikonai Wan	11, 10, 43	3A
41-39	140-0	日方泊岬	Higatatomari Misaki	11, 43	3A
41-39	140-1	小砂子	Tiisago	11, 10, 43	3A
41-37	140-13	七ツ岳	Nanatu Take	11, 10, 43	3A

北緯	東經	日本字	ローマ字	關係海圖	關係書誌
Lat. N.	Long. E.	Japanese	Roman Transcription	Chart Related	Sailing direction Related
41-37	129-37	烟臺峯	Endai Hô	309	6A
41-36	140-25	知内	Siriuti	11, 10, 43	3A
41-35	141-0	津輕海峡	Tugaru Kaikyô	10, 72, 144	3A
41-34	140-26	狐越崎	Kitunegoe Saki	11, 10	3A
41-34	140-26	涌元	Wakimoto	23, 11, 10, 43	3A
41-34	140-26	涌元島	Wakimoto Sima	23	3A
41-34	140-26	涌元錨地	Wakimoto Byôti	23, 11, 10, 43	3A
41-34	140-54	貝殻瀬	Kaigara Se	10	1B
41-34	140-55	大間瀬	Ôma Se	43	1B
41-34	140-55	ワカゼカラ瀬	Wakazekara Se	10	1B
41-33	129-48	鏡城灣	Kyôzyô Wan	309	6A
41-33	139-59	江良町	Era Mati	10, 43	3A
41-33	140-22	奥丸山	Okumarû Yama	11, 10	3A
41-33	140-25	小谷石	Kotaniisi	10, 43	3A
41-33	140-26	晝飯山	Tyûhan Yama	23	3A
41-33	140-55	辨天島	Benten Sima	10, 43, 144	1A
41-32	140-26	鷹巢岬	Takasu Misaki	11, 10	3A
41-32	140-54	大間灣	Ôma Wan	1152	1B
41-32	140-55	大間	Ôma	1152, 10, 43	1B
41-32	140-55	大間崎	Ôma Saki	10, 43, 72	1B
41-31	139-22	大島	O Sima	11, 10, 43, 144	3A
41-31	140-17	丸山	Maru Yama	32, 11, 10	3A
41-31	140-17	モ山	Mo Yama	32, 11, 10	3A
41-31	140-25	矢越岬	Yakosi Saki	11, 10, 43	3A
41-31	140-54	大間川	Ôma Kawa	1152	1B
41-30	129-37	眞珠徳山	Sinzutoku San	309	6A
41-30	139-21	ヤマセドマリ	Yamasedomari	11, 10	3A
41-30	139-21	アイドマリ	Aidomari	11, 10	3A
41-30	140-58	蛇浦	Hebiura	10, 43	1B
41-29	140-3	雨垂石	Amadareisi	11, 10	3A
41-29	140-3	根部田	Nebuta	11, 10	3A
41-29	140-15	福島	Hukusima	10, 43	3A
41-29	140-59	易國間	Ikokuma	10, 144	1B
41-29	140-18	福島錨地	Hukusima Byôti	10, 43	3A
41-29	141-4	燒山崎	Yakeyama Saki	43	1B
41-28	140-15	山伏山	Yamabusi Yama	32	3A
41-28	140-16	辨慶磯	Benkei Iso	32	3A
41-28	140-53	材木鼻	Zaimoku Hana	10	1B
41-28	140-54	材木	Zaimoku	10	1B
41-28	140-54	黒岩鼻	Kuroiwa Hana	10	1B
41-28	141-6	下風呂	Simohuro	10	1B
41-28	141-7	甲崎	Kabuto Saki	10	1B
41-27	140-2	ヨシ島	Yosi Sima	11, 10	3A
41-27	140-14	吉岡川	Yosioka Kawa	32	3A
41-27	140-53	原田	Harada	10, 144	1B

北緯	東經	日本字	ローマ字	關係海圖	關係書誌
Lat.N.	Long.E.	Japanese	Roman Transcription	Chart Related	Sailing direction Related
41-26	140-7	福山町	Hukuyama Mati	32, 10, 43	3A
41-26	140-8	大潤	Ôma	32	3A
41-26	140-9	大澤	Ôsawa	32	3A
41-26	140-52	辨天島	Benten Sima	23, 10	1B
41-26	140-52	佐井港	Sai Kô	23, 10	1B
41-26	140-59	佐井	Sai	23, 10	1B
41-26	140-59	雌瀑澤山	Metakizawa Yama	10, 72	1B
41-26	141-3	巖岳	Hiuti Take	10, 43	1B
41-26	141-9	赤岩鼻	Akaiwa Hana	10, 43	1B
41-26	141-28	尻矢崎	Siriya Saki	10, 43, 72	1B
41-26	141-29	鮭島	Todo Sima	10, 72	1B
41-26	141-29	大根	Ô Ne	10, 72, 43	1B
41-25	129-44	漁郎川	Gyorô Sen	309	6A
41-25	129-44	長川	Tyô Sen	309	6A
41-25	140-5	折戸岬	Orido Saki	11, 10	3A
41-25	140-6	辨天島	Benten Sima	32, 10, 43	3A
41-25	140-12	白神岳	Sirakami Take	11, 10	3A
41-25	140-51	矢越崎	Yagosi Saki	10	1B
41-25	140-51	矢越	Yagosi	10	1B
41-25	141-10	湊	Minato	10, 72, 43	1B
41-25	141-26	辨天島	Benten Sima	10, 72	1A
41-24	140-8	福山港	Hukuyama Kô	32, 11, 10	3A
41-24	140-12	白神岬	Sirakami Saki	11, 10, 144	3A
41-24	140-49	大魚島	Oyo Sima	10, 72	1B
41-24	140-49	立石	Tateisi	10	1B
41-24	140-50	磯谷	Isotani	10	1B
41-24	141-11	大畑	Ôhata	10, 72	1B
41-24	141-27	尻屋	Siriya	10, 43, 72	1A
41-24	141-28	アタカ島	Ataka Sima	72	1A
41-23	129-47	東蓮湖川	Tô-Renko Sen	316	6A
41-23	129-47	漁大津	Gyotaisin	316, 309	6A
41-23	129-47	漁大津港	Gyotaisin Kô	316	6A
41-23	129-48	漁郎端	Gyorô Tan	309	6A
41-23	140-8	福山灣	Hukuyama Wan	10, 43	3A
41-23	140-50	鶴ノ鳥石	U-no-tori Isi	10	1B
41-23	141-2	正津川	Syôzu Kawa	10	1B
41-23	141-12	出戸	Deto	10	1B
41-23	141-25	岩屋	Iwaya	10	1B
41-23	141-27	桑畑山	Kuwahata Yama	10, 72	1B
41-23	141-28	クキドウノ崎	Kukidô-no-Saki	10, 72	1A
41-22	129-48	泗津	Sisin	309	6A
41-22	139-48	小島	Ko Sima	10, 43	3A
41-20	129-44	無載峯	Musai Hô	309	6A
41-20	140-48	福浦	Huku Ura	143, 10	1B
41-20	140-53	大作山	Ôsaku Yama	10, 72, 144	1B

北緯	東經	日本字	ローマ字	關係海圖	關係書誌
Lat.N.	Long.E.	Japanese	Roman Transcription	Chart Related	Sailing direction Related
41-20	141-1	朝比奈岳	Asahina Take	10	1B
41-19	129-43	舞崎	Buzi	309	6A
41-19	129-46	梨岩洞	Rigandô	309	6A
41-19	129-46	財昌九味	Zaisyôkumi	316, 309	6A
41-19	140-48	福浦崎	Hukuura Saki	10, 144	1B
41-19	140-51	縫道石山	Nuidôisi Yama	10	1B
41-19	141-6	宇曾利山湖	Usorisan Ko	143, 10	1B
41-18	141-4	大盡山	Daizin Yama	143, 10	1B
41-18	141-7	屏風山	Byôbu Yama	10	1B
41-18	141-13	田名部	Tanabu	143, 10, 72	1B
41-17	129-43	江陵山	Kôryô San	309	6A
41-17	140-49	牛瀧	Usitaki	143, 10, 144	1B
41-17	141-7	北國山	Hokkoku Yama	143	1B
41-17	141-8	釜臥山	Kamahuse Yama	143, 10	1B
41-17	141-10	大湊	Ôminato	143, 10, 72, 144	1B
41-17	141-11	田名部川	Tanabu Kawa	143, 10, 72	1B
41-16	129-45	鯨邱味	Keikyûmi	316	6A
41-16	129-45	多津洞	Tasindô	316, 309	6A
41-16	129-45	多津灣	Tasin Wan	316	6A
41-16	129-45	海走島	Kaisô Tô	316, 309	6A
41-16	140-21	帶島	Obi Sima	143, 10	1B
41-16	140-48	新山	Nii Yama	143	1B
41-16	141-10	芦崎	Asi Saki	143, 10	1B
41-15	140-21	龍飛崎	Tappi Saki	143, 10, 43	1B
41-15	140-22	檳榔	Hyôrô	143, 10	1B
41-15	140-23	ビシヤゴ岩	Bisyago Iwa	143, 10	1B
41-15	140-47	燒山崎	Yakeyama Saki	143, 10	1B
41-14	129-42	無水致	Musuiti	309	6A
41-14	140-24	宇鐵	Utetu	143, 10, 144	1B
41-14	140-32	鑄釜崎	Igama Saki	143, 10	1B
41-14	140-33	鷹野崎	Takano Saki	143, 10, 43, 144	1B
41-14	140-34	大根	Ô Ne	143, 10	1B
41-14	141-11	大湊港	Ôminato Kô	143, 10, 72, 144	1B
41-14	141-25	小田野澤	Odanozawa	10, 43, 72	1A
41-13	129-43	大良化灣	Dairyôka Wan	316	6A
41-13	129-44	松岩	Syô Gan	316	6A
41-13	140-1	米代川	Yonesiro Kawa	147, 144	1B
41-13	140-28	三厩灣	Minmaya Wan	1151, 10, 43	1B
41-13	140-32	母衣月	Horozuki	143, 10, 43	1B
41-13	141-6	近澤	Tikasawa	143, 10	1B
41-12	129-43	小良化	Syôryôka	309	6A
41-12	129-44	城端	Zyô Tan	316, 309	6A
41-12	140-26	三厩	Minmaya	10, 43, 72, 144	1B
41-12	140-26	甲島	Kabuto Sima	1151, 143, 10	1B
41-12	140-30	山崎	Yamazaki	1151, 143, 10	1B

北緯	東經	日本字	ロ - マ 字	關係海圖	關係書誌
Lat.N.	Long.E.	Japanese	Roman Transcription	Chart Related	Sailing direction Related
41-12	140-33	坊主岳	Bôzu Take	143, 10	1B
41-12	140-38	石 崎	Isi Saki	143, 10	1B
41-12	141- 0	川内川	Kawauti Kawa	143, 10	1B
41-12	141- 0	川内町	Kawauti Mati	143, 10, 43	1B
41-11	140-30	今 別	Imabetu	10, 43, 144	1B
41-11	140-35	袴腰岳	Hakamagosi Take	143, 10, 43	1B
41-11	140-56	宿野部	Sukunobe	143, 10, 43	1B
41-11	141- 0	川内灣	Kawauti Wan	143, 10, 43	1B
41-11	141- 4	黒 崎	Kuro Saki	143, 10, 43	1B
41-10	129-42	馳馬峯	Tiba Hô	309	6A
41-10	140-39	平 館	Tairadate	143, 10, 43, 144	1B
41-10	140-39	明神崎	Myôzin Saki	10	1B
41-10	140-43	平館海峡	Tairadate Kaikyô	143, 10, 43, 144	1B
41-10	140-54	殿 崎	Tono Saki	143, 10	1B
41-10	140-54	蠣 崎	Kakisaki	143, 10	1B
41-10	140-56	宿野部川	Sukunobe Kawa	143	1B
41-10	140-57	宿野部崎	Sukunobe Saki	143, 10	1B
41- 9	140-15	權現崎	Gongen Saki	23, 10, 43, 144	1B
41- 9	140-19	七ツ石崎	Nanatuisi Saki	23, 143, 10	1B
41- 9	140-35	丸屋形岳	Maruyagata Take	143, 10, 43	1B
41- 9	140-46	貝 崎	Kai Saki	143, 10, 43	1B
41- 9	140-47	九艘泊	Kusôdomari	143, 10	1B
41- 9	140-50	脇野澤	Wakinosawa	143, 10, 43, 144	1B
41- 9	140-50	脇野澤川	Wakinosawa Kawa	143, 10, 144	1B
41- 8	140-18	辨天崎	Benten Saki	23	1B
41- 8	140-18	大 澗	Ôma	23	1B
41- 8	140-18	小泊灣	Kodomari Wan	23, 10, 43	1B
41- 8	140-19	小 泊	Kodomari	23, 10, 72, 144	1B
41- 8	140-47	疣岩崎	Iboiwa Saki	143, 10	1B
41- 8	140-48	蛸 田	Takoda	143, 10	1B
41- 8	140-48	白岩崎	Siraiwa Saki	143, 10	1B
41- 8	140-49	牛首崎	Usikubi Saki	143, 10, 43	1B
41- 8	141-24	物見崎	Monomi Saki	10	1A
41- 8	141-24	白 糠	Siranuka	10, 53, 43, 72	1A
41- 7	129-43	黃津灣	Kôsin Wan	316	6A
41- 7	140-49	淺 根	Asa Ne	143, 10	1B
41- 7	140-49	辨天島	Benten Sima	143, 10, 43	1B
41- 7	140-49	海馬島	Todo Sima	143, 10	1B
41- 6	129-33	甌 峯	Sô Hô	308, 309	6A
41- 6	129-40	新道嶺	Sindô Rei	308, 309	6A
41- 6	129-43	黃津洞	Kôsindô	316, 309	6A
41- 6	129-45	福宿端	Hukusyuku Tan	316, 308, 309	6A
41- 6	141-20	金津山	Kanetu Yama	143, 10, 43	1B
41- 6	141-24	泊	Tomari	53, 10, 43	1A
41- 6	141-24	中山崎	Nakayama Saki	53, 43, 72	1A

北緯	東經	日本字	ロ - マ 字	關係海圖	關係書誌
Lat.N.	Long.E.	Japanese	Roman Transcription	Chart Related	Sailing direction Related
41- 5	140-55	陸奥海灣	Mutu Kaiwan	143, 10, 43, 144	1B
41- 5	141-15	横 濱	Yokohama	143, 10, 43	1B
41- 4	141-20	八郎烏帽子	Hatirô Ebosi	143, 10	1B
41- 3	140-39	蟹田川	Kanida Kawa	143, 10	1B
41- 3	140-39	蟹 田	Kanida	143, 10, 43, 144	1B
41- 3	141-19	烏帽子山	Ebosi Yama	143, 10	1B
41- 2	129-34	上鷹峯	Zyôyô Hô	308, 309	6A
41- 2	129-41	三分臺	Sanbudai	309	6A
41- 2	140-19	十三瀉	Zyûsan Gata	10, 43, 144	1B
41- 2	140-20	十 三	Zyûsan	10, 43, 144	1B
41- 2	141-19	吹越烏帽子	Hukkosi-Ebosi	53, 43, 72	1B
41- 2	141-14	吹 越	Hukkosi	143, 10, 43	1B
41- 1	129-42	真鵠峯	Sinzyaku Hô	308, 309	6A
41- 1	140-53	大 島	Ô Sima	143, 10, 43, 72	1B
41- 0	129-43	浦 項	Hokô	316	6A
41- 0	129-43	鯨 坪	Keihe	309	6A
41- 0	129-44	前徳端	Zentoku Tan	316, 309	6A
41- 0	140-57	鼻操崎	Hanaguri Saki	143, 10, 43	1B
40-59	129-32	下鷹峯	Kayô Hô	309	6A
40-59	129-43	古 津	Kosin	316	6A
40-59	129-43	海望臺端	Kaibôdai Tan	316	6A
40-59	129-44	浦項灣	Hokô Wan	316	6A
40-59	140-24	岩木川	Iwaki Kawa	10	1B
40-59	140-33	赤倉岳	Akakura Take	10, 143, 141	3A
40-59	140-34	大倉岳	Ôkura Take	143, 10, 43, 144	1B
40-59	140-52	油目崎	Aburame Saki	143, 10	1B
40-59	140-52	稻生崎	Inô Saki	143, 10	1B
40-59	140-57	白 砂	Sirosuna	143, 10	1B
40-58	129-41	皆奇峯	Kaiki Hô	309	6A
40-58	129-41	郭奇峯	Kakuki Hô	309	6A
40-58	140-46	青森灣	Aomori Wan	143, 10, 43	1B
40-58	140-59	安井崎	Yasui Saki	143, 10, 43	1B
40-57	129-38	兄弟峯	Keitei Hô	309	6A
40-57	129-42	三浦山	Sanho San	309	6A
40-57	129-46	雲滿臺端	Unmandai Tan	309	6A
40-57	140-50	雙子岩	Hutago Iwa	1152	1B
40-57	140-51	雙子鼻	Hutago Hana	1152, 143, 43	1B
40-57	140-52	茂浦港	Moura Kô	1152, 143, 10, 43	1B
40-57	141- 0	小湊灣	Kominato Wan	143, 10, 43, 72	1B
40-56	140-52	茂浦島	Moura Sima	1152, 143, 10	1B
40-56	140-58	小 湊	Kominato	143, 10, 43, 72	1B
40-56	140-59	汐立川	Siotati Kawa	143, 10	1B
40-56	141- 7	野邊地泊地	Nohezi Hakuti	143, 10	1B
40-56	141- 7	野邊地灣	Nohezi Wan	143, 10, 43	1B
40-55	129-45	木津端	Mokusin Tan	308, 309	6A

北緯	東經	日 本 字	ロ - マ 字	關係海圖	關係書誌
Lat.N.	Long.E.	Japanese	Roman Transcription	Chart Related	Sailing direction Related
40-55	140-51	鷗 島	Gomi Sima	143, 10, 43	1B
40-55	141-52	土 屋	Tutiya	143, 10, 43	1B
40-55	141-12	有 戸	Arito	143, 10, 43	1B
40-54	140-50	大 瀬	Ôse	1152, 143, 10	1B
40-54	140-51	湯ノ島	Yu-no-Sima	1152, 143, 10	1B
40-54	140-52	淺 虫	Asamusi	143, 10, 43	1B
40-54	141-10	明 前	Myômai	143, 10	1B
40-53	129-41	觀音峯	Kanon Hô	309	6A
40-53	129-43	裳岩山	Syôgan San	308, 309	6A
40-53	141-10	木 明	Kimyô	143, 10, 43, 72	1B
40-52	129-44	門 岩	Mon Gan	308	6A
40-52	140-45	青森港	Aomori Kô	143, 10, 43, 144	1B
40-52	140-50	婆子埼	Bakko-no-Saki	143	1B
40-52	140-51	久栗坂	Kugurizaka	143, 10	1B
40-52	141- 7	野邊地川	Nohezi Kawa	143, 10	1B
40-52	141- 8	野邊地	Nohezi	143, 10, 43	1B
40-51	129-38	佳 湖	Ka Ko	308	6A
40-51	129-42	上臺峯端	Zyôdaihô Tan	318	6A
40-50	129-27	冠巖峯	Kangan Hô	308, 309	6A
40-50	129-27	冠 峯	Kan Hô	308	6A
40-50	129-43	舞水端	Busui Tan	308	6A
40-50	140-46	青森市	Aomori Si	143, 10, 43, 144	1B
40-50	140-46	堤 川	Tutumi Kawa	1152, 143, 10	1B
40-49	129-32	昌 浦	Syôho	317, 308, 309	6A
40-49	129-33	井湖里	Seikori	317, 308, 309	6A
40-49	129-33	黃岩洞鑄地	Kôgandô Byôti	317	6A
40-49	129-33	黃岩洞	Kôgandô	317, 308	6A
40-49	129-34	鹽 岩	En Gan	309	6A
40-49	129-34	兄弟島	Keitei Tô	317, 308, 309	6A
40-48	129-32	四浦洞	Sihodô	317, 308, 309	6A
40-48	129-32	四浦端	Siho Tan	317	6A
40-48	129-33	佛 岩	Butu Gan	317	6A
40-47	140-13	鱒ヶ澤町	Azi-ga-sawa Mati	144	1B
40-46	129-32	洋島鑄地	Yôtô Byôti	317	6A
40-46	129-32	洋 島	Yô Tô	317, 308, 309	6A
40-46	140- 4	大戸瀬埼	Ôtose Saki	144	1B
40-45	129-32	江厚耳島	Kôkôzi Tô	317, 308, 309	6A
40-45	140- 0	島井埼	Torii Saki	144	1B
40-44	129-20	龍岩洞	Ryûgandô	308, 309	6A
40-44	140- 0	海馬島	Todo Sima	144	1B
40-43	129-15	臨濱川	Rinmei Sen	308	6A
40-43	129-16	東 村	Tô Son	318, 308, 309	6A
40-43	129-17	後 山	Kô San	308, 309	6A
40-41	128-14	保夏九味端	Hotorukumi Tan	319	6A
40-41	129-18	楡 津	Yuzin	318, 308, 309	6A

北緯	東經	日 本 字	ロ - マ 字	關係海圖	關係書誌
Lat.N.	Long.E.	Japanese	Roman Transcription	Chart Related	Sailing direction Related
40-41	129-18	梁浦德	Ryôhotoku	308, 309	6A
40-41	140- 3	榊形山	Masugata Yama	144	1B
40-40	128-48	篠徳山	Syôtoku San	307, 308	6A
40-40	129-12	城 津	Zyôsin	318, 308	6A
40-40	129-12	漢泉川	Kansen Sen	318	6A
40-40	129-13	城津港	Zyôsin Kô	318, 308	6A
40-40	129-13	港口端	Kôkô Tan	318	6A
40-40	129-15	臨濱海	Rinmei Kai	308	6A
40-40	129-18	楡津端	Yuzin Tan	318, 308, 309	6A
40-40	140-53	八甲田山	Hakkôda Yama	144	1B
40-39	129-13	沙津端	Sasin Tan	318, 308	6A
40-39	129-33	卵 島	Ran Tô	308, 309	6A
40-39	129-33	鷄冠岩	Keikan Gan	308	6A
40-39	139-56	深浦港	Hukaura Kô	147, 144	1B
40-39	140-19	岩木山	Iwaki Yama	144	1B
40-38	129- 5	摩天嶺	Maten Rei	308	6A
40-38	139- 5	笠形山	Kasagata Yama	147	1B
40-38	139-56	深浦町	Hukaura Mati	147, 144	1B
40-37	128-54	蓮花山	Renka San	308	6A
40-37	139-51	鱸作埼	Henasi Saki	144	1B
40-34	129- 8	豐湖洞	Hôkodô	308	6A
40-34	129-10	三根岩	Sankon Gan	308	6A
40-33	141-33	小 根	Ko Ne	53, 72	1A
40-33	141-34	オゴムネ	Ogomune	72	1A
40-33	141-34	日出岩	Hide Iwa	72	1A
40-33	141-35	樺山根	Kabayama Ne	53, 72	1A
40-32	128-49	道德山	Dôtoku San	308	6A
40-32	129- 4	元山徳山	Genzantoku San	308	6A
40-32	129- 7	甌 峯	Sô Hô	308	6A
40-32	139-30	久六島	Kyûroku Sima	144	1B
40-32	141-30	馬淵川	Mabuti Kawa	72	1A
40-32	141-31	湊	Minato	53, 72	1A
40-32	141-31	新井田川	Sin-Ida Kawa	72	1A
40-32	141-32	館ヶ鼻	Tate-ga-Hana	72	1A
40-32	141-33	沖ノ島	Okî-no-Sima	72	1A
40-32	141-33	八戸港	Hatinohe Kô	53, 72	1A
40-32	141-33	鯨 港	Same Kô	53, 72	1A
40-32	141-34	尾 埼	O Saki	72	1A
40-32	141-34	蕪 島	Kabu Sima	72	1A
40-32	141-35	物見岩	Monomi Iwa	72	1A
40-32	141-35	鯨 角	Same Kaku	72	1A
40-31	129- 7	日新洞	Nissindô	308	6A
40-31	129- 7	麻田兄弟岩	Maden-Keitei Gan	308	6A
40-31	129- 7	獨 岩	Doku Gan	308	6A
40-31	141-31	小中野町	Ko-nakano Mati	72	1A

北緯	東經	日 本 字	ロ - マ 字	關係海圖	關係書誌
Lat.N.	Long.E.	Japanese	Roman Transcription	Chart Related	Sailing direction Related
40-31	141-32	八戸市	Hatinohe Si	72, 53	1A
40-31	141-33	白 銀	Sirokane	72, 53	1A
40-30	128-35	長谷山	Tyôkoku San	307, 308	6A
40-29	128-54	雲住山	Untyû San	308	6A
40-29	128-57	烽巖山	Hôsui San	308	6A
40-29	129- 1	北大川	Hokudai Sen	308	6A
40-29	129- 2	藏之岩	Zôsi Gan	314	6A
40-29	129- 3	甌 峯	Sô Hô	314	6A
40-29	129- 3	龍臺錨地	Ryûdai Byôti	314, 308	6A
40-29	129- 4	龍臺洞	Ryûdaidô	308	6A
40-29	129- 5	望德末	Bôtoku Matu	307, 308	6A
40-29	129- 5	獐 項	Syôkô	314	6A
40-29	129- 5	登 岩	Tô Gan	314	6A
40-29	129- 5	獐項兄弟岩	Syôkô-Keitei Gan	314	6A
40-28	128-55	端 川	Tan Sen	308	6A
40-28	129- 0	汝海津	Zyokaisin	308	6A
40-28	129- 4	龍臺岬	Ryûdai Kô	314, 308	6A
40-27	128-51	白 峯	Kyû Hô	308	6A
40-27	141-40	小舟渡	Kohunato	53, 72	1A
40-26	128-57	新昌里	Sinsyôri	308	6A
40-26	128-58	拙 岩	Setu Gan	308	6A
40-26	139-57	須後埼	Sugo Saki	144	1B
40-26	139-58	大鉢流山	Ôhatinagare Yama	144	1B
40-25	128-37	鷺德山	Syûtoku San	307, 308	6A
40-24	128-54	廉秀臺	Rensyûdai	308	6A
40-24	128-54	沙富津	Sahusin	307, 308	6A
40-24	128-55	烏渴岩	Ukatu Gan	308	6A
40-24	141-35	階上岳	Hazikami Take	53, 72	1A
40-23	128-12	汀石端	Teiseki Tan	308	6A
40-22	140- 1	椿	Tubaki	145, 144	1B
40-21	128-47	谷 口	Kokukô	308	6A
40-21	141-37	大邱端	Daikyû Tan	308	6A
40-21	141-37	久慈平岳	Kuzihira Take	53, 72	1A
40-21	141-46	八木港	Yagi Kô	53, 72	1A
40-21	141-46	八 木	Yagi	53, 72	1A
40-20	128-37	利 原	Rigen	317, 308	6A
40-20	128-44	文星里	Bunseiri	308	6A
40-19	128-24	大德山	Daitoku San	308	6A
40-19	128-39	山湖峠	Sanko Tôge	317	6A
40-19	128-39	群 仙	Gunsen	317, 30	6A
40-19	128-43	鵲 島	Zyaku Tô	307, 308	6A
40-18	128-38	南大川	Nandai Sen	317, 308	6A
40-18	128-40	青龍末	Seiryû Matu	307, 308	6A
40-18	128-40	沙津岩	Sasin Gan	317	6A
40-18	140- 8	高峯山	Takamine Yama	145, 144	1B

北緯	東經	日 本 字	ロ - マ 字	關係海圖	關係書誌
Lat.N.	Long.E.	Japanese	Roman Transcription	Chart Related	Sailing direction Related
40-17	127-56	八 峯	Hati Hô	307, 308	6A
40-17	128-40	利原泊地	Rigen Hakuti	317, 308	6A
40-16	128-37	鹽盆里	Enbonri	317	6A
40-15	128-19	北 青	Hokusei	308	6A
40-15	128-38	仙盆里	Senbonri	317, 308	6A
40-14	128-40	長洞末	Tyôdô Matu	317, 308	6A
40-14	128-40	葛 岩	Katu Gan	317, 308	6A
40-14	140- 2	能代港町	Nosirominato Mati	147, 144	1B
40-13	128-32	三 峯	San Hô	307, 308	6A
40-13	128-39	遮 湖	Syako	314, 307, 308	6A
40-13	128-39	孔 山	Kô San	314	6A
40-13	128-39	楡津里	Yusinri	307, 308	6A
40-13	128-40	鵲 島	Zyaku Tô	307	6A
40-13	140- 0	能代港	Nosiro Kô	147, 144	1B
40-13	141-49	久慈川	Kuzi Kawa	72	1A
40-13	141-49	四郎左衛門瀬	Sirôzaemon Se	72	1A
40-13	141-50	小黑磯	Kokuro Iso	72	1A
40-13	141-50	辨天鼻	Benten Hana	72	1A
40-13	141-51	牛 島	Usi Sima	53, 77	1A
40-13	141-51	大黒磯	Ôkuro Iso	72	1A
40-13	141-51	小作根	Kosaku Ne	72	1A
40-12	124-32	義 州	Gisyû	350	6A
40-12	127-53	靈氣峯	Reiki Hô	307	6B
40-12	128-36	浦津里	Hosinri	308	6A
40-12	128-39	遮湖港	Syako Kô	314, 307, 308	6A
40-12	128-39	磯 岩	Ki Gan	314	6A
40-12	128-40	海望山	Kaibô San	314	6A
40-12	141-48	湊	Minato	53, 72	1A
40-12	141-49	半 埼	Han Saki	72	1A
40-12	141-49	二子根	Hutago Ne	72	1A
40-12	141-49	大 根	Ô Ne	72	1A
40-12	141-52	久慈灣	Kuzi Wan	72	1A
40-11	128-34	浦項里	Hokôri	308	6A
40-11	128-37	官 山	Kan San	308	6A
40-11	128-37	浦 川	Ho Sen	308	6A
40-11	128-38	黃丹端	Kôtan Tan	314, 308	6A
40-11	128-39	立 岩	Ritu Gan	314	6A
40-11	128-40	全椒島	Zensyô Tô	314, 308	6A
40-11	141-46	久慈町	Kuzi Mati	72	1A
40-10	128-46	釋埋峯	Syakumai Hô	307, 308	6A
40-10	141-51	小 袖	Kosode	72, 53	1A
40- 9	124-25	鬮 河	Ai Ho	350	6B
40- 9	141-53	三 埼	Mi Saki	72	1A
40- 9	141-54	鮎 岩	Todo Iwa	53, 72	1A
40- 8	128- 4	墨房山	Bokubô San	307	6A

北緯	東經	日本字	ロ - マ 字	關係海圖	關係書誌
Lat.N.	Long.E.	Japanese	Roman Transcription	Chart Related	Sailing direction Related
40-8	128-28	新昌里	Sinsyôri	314, 307, 308	6A
40-8	128-28	南大川	Nandai Sen	314, 308	6A
40-8	128-28	新豐里	Sinhôri	314	6A
40-8	128-28	外口味	Gaikômi	314	6A
40-8	128-29	檀祭端	Dansai Tan	314	6A
40-8	128-29	新昌港	Sinsyô Kô	314, 307, 308	6A
40-8	128-29	青龍端	Seiryû Tan	314	6A
40-8	128-29	南山端	Nanzan Tan	314	6A
40-8	128-29	花遊端	Kayû Tan	314	6A
40-8	128-31	鷹岩端	Yôgan Tan	307, 308	6A
40-7	128-26	長湖里	Tyôkori	314, 307, 308	6A
40-6	128-23	城串山	Zyôkan San	308, 307	6A
40-6	124-24	新義州	Singisyû	350, 363	6B
40-6	128-27	龍古端	Ryûko Tan	307, 308	6A
40-6	141-52	野田灣	Noda Wan	72	1A
40-5	140-50	玉川	Tamagawa	72	1A
40-4	124-20	五道溝	Godôkô	350	6B
40-4	124-21	柳草島	Ryûsô Tô	350	6B
40-4	128-1	松嶺里	Syôreiri	307	6A
40-4	128-21	掛岩島	Keigan Tô	308	6A
40-3	128-0	鵲島	Zyaku Tô	307	6A
40-3	128-0	小鵲島	Syô-Zyaku Tô	307	6A
40-3	128-16	陽化灣	Yôka Wan	319, 307, 308	6A
40-3	128-18	榆湖里	Yukori	319, 307, 308	6A
40-3	139-56	五明光山	Gomyôkô San	145, 144	1B
40-3	141-46	和佐羅比山	Wasarahi Yama	53, 72	1A
40-2	124-21	三道浪頭	Sandôrôtô	350, 362	6B
40-2	124-23	三橋川	Samukyô Sen	350	6B
40-2	127-58	洪原	Kôgen	307	6A
40-2	127-59	前津泊地	Zensin Hakuti	307	6A
40-2	128-2	松嶺灣	Syôrei Wan	307	6A
40-2	128-11	蓮湖里	Renkori	319	6A
40-2	128-12	四岩端	Sigan Tan	319	6A
40-2	128-13	大口島	Daikô Tô	319	6A
40-2	128-13	新浦港	Sinpo Kô	319, 307, 308	6A
40-2	128-13	新浦	Sinpo	319, 308	6A
40-2	128-13	大邱島	Daikyû Tô	319	6A
40-2	128-14	谷山岩端	Kokusangan Tan	319	6A
40-2	128-14	色作端	Syokusaku Tan	319, 307, 308	6A
40-2	128-20	松島岬	Syôtô Kô	319, 307, 308	6A
40-1	124-21	娘娘城	Rôrôzyô	350	6B
40-1	127-58	前津	Zensin	307	6A
40-1	128-58	竹島	Tiku Tô	314, 307	6A
40-1	128-9	烽巖嶺	Hôsui Rei	319	6A
40-1	128-11	鷹岩端	Yôgan Tan	319	6A

北緯	東經	日本字	ロ - マ 字	關係海圖	關係書誌
Lat.N.	Long.E.	Japanese	Roman Transcription	Chart Related	Sailing direction Related
40-1	128-13	琴山端	Kinzan Tan	319	6A
40-1	128-13	盤桓臺	Bankandai	319	6A
40-1	128-14	保夏九味端	Hotorukumi Tan	319	6A
40-1	129-10	六垓東里	Rokudaitôri	319	6A
40-1	139-42	水島	Mizu Sima	145, 144	1B
40-1	141-56	黑埼	Kuro Saki	53, 72	1A
40-0	127-56	西大川	Seidai Sen	314, 307	6A
40-0	128-10	羔井端	Kôsei Tan	319	6A
40-0	128-11	鷹岩	Yôgan	319	6A
40-0	128-11	島西里	Tôseiri	319	6A
40-0	128-11	土城里	Tozyôri	319	6A
40-0	128-11	石井里	Sekiseiri	319	6A
40-0	128-11	屈浦	Kutu Ho	319	6A
40-0	128-12	中興里	Tyûkôri	319	6A
40-0	128-12	土城里灣	Tozyôri Wan	319	6A
40-0	128-12	大峯	Dai Hô	319	6A
40-0	128-12	新島	Sin Tô	319	6A
40-0	128-12	馬養島	Bayô Tô	319, 307, 308	6A
40-0	128-12	中興里灣	Tyûkôri Wan	319	6A
40-0	128-13	文岩里灣	Bunganri Wan	319	6A
40-0	139-42	島	Hata	145, 144	1B
40-0	139-42	入道埼	Nyûdô Saki	145, 144	1B
40-0	140-0	八郎瀨	Hatirô Gata	145, 144	1B
40-0	141-39	遠島山	Tôsima Yama	53, 72	1A
39-59	127-57	張寄島	Tyôki Tô	314	6A
39-59	127-57	竹島	Tiku Tô	314, 307	6A
39-59	141-56	七ッ森	Nanatu Mori	53, 72	6A
39-58	124-20	黃草坪	Kôsôhei	350, 343	6B
39-58	124-47	文秀山	Bunsyû San	363	6B
39-58	127-55	婦岩	Hu Gan	314, 308	6A
39-58	127-55	島岩	Tô Gan	314, 307	6A
39-58	139-43	戶賀	Toga	145, 144	1B
39-58	139-47	北浦町	Kitaura Mati	145, 144	1B
39-58	139-47	八斗埼	Hatto Saki	145, 144	1B
39-58	139-48	北浦	Kita Ura	145, 144	1B
39-57	124-22	龍岩浦	Ryûganpo	350	6B
39-57	124-36	龍骨山	Ryûkotu San	343, 392	6B
39-57	124-42	望日山	Bôzitu San	343	6B
39-57	127-54	前椒島	Zensyô Tô	314, 307	6A
39-57	139-43	戶賀灣	Toga Wan	145, 144	1B
39-56	124-18	鴨綠江	Ôryoku Kô	350, 343	6A
39-56	124-20	斗流浦	Toryû Ho	350, 343	6B
39-56	127-41	雲柱峯	Untyû Hô	307	6A
39-56	127-53	三湖	Sanko	314	6A
39-56	139-42	惠比壽島	Ebisu Sima	145	6A

北緯	東經	日本字	ロ - マ 字	關係海圖	關係書誌
Lat.N.	Long.E.	Japanese	Roman Transcription	Chart Related	Sailing direction Related
39-56	139-52	寒風山	Samukaze Yama	145, 144	1B
39-55	124-21	石城洞	Sekizyôdô	350	6B
39-55	124-25	徳川山	Tokusen San	350, 343	6B
39-55	125-29	泰川	Taisen	392	6B
39-55	127-32	咸興府	Kankô Hu	307, 308	6A
39-55	127-46	寺洞里	Zidôri	314	6A
39-55	127-50	玉女峯	Gyokuzyo Hô	314, 307	6A
39-55	139-47	男鹿半島	Oga Hantô	145, 144	1B
39-55	141-44	黒森山	Kuromori Yama	53, 72	1A
39-55	141-47	水澤岳	Misawa Take	53	1A
39-55	141-47	野邊山	Nobe Yama	53	1A
39-54	124-19	梅老里	Bairôri	350, 343	6B
39-54	124-19	每路里島	Mairori Tô	350	6B
39-54	124-19	昌岩	Syô Gan	350	6B
39-54	124-25	彌羅山	Bira San	350	6B
39-54	124-47	劍雲嶺山	Ken-unrei San	343, 363	6B
39-54	127-41	天柱峯	Tentyû Hô	314, 307	6A
39-54	127-47	退潮	Taityô	314, 307	6A
39-54	127-47	外鋤芹	Gaizyokin	314	6A
39-54	127-48	龍興里	Ryûkôri	314	6A
39-54	127-50	細浦	Sai Ho	314	6A
39-54	127-52	茂桂浦	Mokey Ho	314, 307	6A
39-54	139-46	本山	Hon Yama	145, 144	1B
39-54	139-54	生鼻崎	Oebana Saki	148, 145	1B
39-53	124-21	潮龍島	Tyon Somu	350	6B
39-53	124-21	道龍島	Toyon Somu	350	6B
39-53	124-21	小湖	Syôko	350	6B
39-53	127-45	山徳峯	Santoku Hô	314, 307	6A
39-53	127-47	呂湖錨地	Roko Byôti	314	6A
39-53	127-47	椀木端	Himoku Tan	314	6A
39-53	127-48	退潮灣	Taityô Wan	314, 307	6A
39-53	127-49	大島	Dai Tô	314	6A
39-53	127-53	安城岬	Anzyô Misaki	314, 307	6A
39-53	139-52	船川港	Hunakawa Kô	148, 145, 144	1B
39-53	139-55	船川灣	Hunakawa Wan	148, 145, 144	1B
39-53	139-59	明神森	Myôzin Mori	145	1B
39-52	127-50	秦童島	Sindô Tô	314, 307	6A
32-52	139-45	鳥帽子岩	Ebosi Iwa	145	1B
39-52	139-46	鹽瀬崎	Siose Saki	145, 144	1B
39-52	139-51	根ノ崎	Ne-no-Saki	148, 145	1B
39-51	124-27	船里洞	Senridô	347, 350	6B
39-51	127-47	氏岩端	Sigan Tan	314, 307	6A
39-51	139-47	三繰島	Mituguri Sima	145	1B
39-51	139-50	鵜ノ崎	U-no-Saki	148, 145	1B
39-51	139-51	根島	Ne Sima	148	1B

北緯	東經	日本字	ロ - マ 字	關係海圖	關係書誌
Lat.N.	Long.E.	Japanese	Roman Transcription	Chart Related	Sailing direction Related
39-51	139-51	赤根	Aka Ne	148, 145, 144	1B
39-50	124-15	腐嶼角	Husyo Kaku	350	6B
39-50	124-25	獅子島	Sisi Tô	350	6B
39-50	124-25	郭串嘴	Kakukan Si	347, 350, 343	6B
39-50	124-34	鷺江串	Gakô Kan	347	6B
39-50	127-38	西湖津港	Seikosin Kô	320, 307	6A
39-50	127-38	内湖	Naiko	320	6A
39-50	127-39	新上里	Sinzôri	320	6A
39-50	127-39	西湖里	Seikori	320, 307	6A
39-49	124-17	築島	Tiku Tô	350, 343	6A
39-49	124-17	杵島	Tyuku Tô	350, 343	6B
39-49	124-21	門泊島	Monpaku Tô	350, 343	6B
39-49	124-25	小多獅島	Syô-Tasi Tô	347, 350	6B
39-49	124-26	多獅島錨地	Tasitô Byôti	347, 350, 343	6B
39-49	124-31	蟬島	Mayumi Somu	347, 343	6B
39-49	124-33	臥島	Ga Tô	350, 343	6B
39-49	127-39	大陳島	Daitin Tô	320	6A
39-49	127-39	外磯	Gai Ki	320	6A
39-49	127-39	内磯	Nai Ki	320	6A
39-49	127-39	小陳島	Syôtin Tô	320	6A
39-49	127-40	外洋島端	Gaiyôtô Tan	320, 307	6A
39-48	124-11	馬鞍島	Baan Tô	350, 343	6B
39-48	124-12	小馬鞍島	Syô-Baan Tô	350	6B
39-48	124-14	三角峯	Sankaku Hô	350, 343	6B
39-48	124-14	嶺島	Sin Tô	350	6B
39-48	124-14	嶺島列島	Sintô Rettô	350, 343	6B
39-48	124-21	細島	Sai Tô	350, 343	6B
39-48	124-25	多獅島	Tasi Tô	347, 350, 343	6B
39-48	124-42	雲暗山	Un-an San	347	6B
39-48	124-55	宜川	Sensen	343	6B
39-48	127-40	立岩	Ritu Gan	320	6A
39-48	140-3	蛭兒山	Ebisu Yama	148, 145	1B
39-48	140-19	大平山	Taihei San	144	1B
39-47	124-27	加次島	Kazi Tô	347, 350, 343	6B
39-47	124-28	小烟童島	Syô-Endô Tô	347, 343	6B
39-47	124-28	大烟童島	Dai-Endô Tô	347, 343	6B
39-47	124-33	烟臺山	Endai San	347, 343	6B
39-47	124-33	善里浦	Zenri Ho	347	6B
39-47	124-37	猪骨山	Tyokotu San	347	6B
39-47	124-48	劍山	Ken San	347, 343, 392	6B
39-47	124-50	岩山	Gan San	343	6B
39-47	124-54	大陸山	Daiboku San	343	6B
39-47	127-27	廣浦	Kô Ho	320, 307	6A
39-47	127-33	廣浦江	Kôho Kô	320	6A
39-46	124-34	トーレミ	Tôremi	347	6B

北緯	東經	日本字	ロ - マ 字	關係海圖	關係書誌
Lat.N.	Long.E.	Japanese	Roman Transcription	Chart Related	Sailing direction Related
39-46	124-40	鐵山	Tetuzan	347, 363	6B
39-46	124-40	鐵山川	Tetuzan Sen	347	6B
39-46	124-45	瓮岩	Ô Gan	347	6B
39-46	124-49	岩山	Gan San	347	6B
39-46	124-56	長公洞	Tyôkôdô	343	6B
39-46	127-35	間島	Kan Tô	320	6A
39-46	140-3	雄物川	Omo-no Kawa	148, 145, 144	1B
39-46	140-4	土崎港	Tutizaki Kô	148, 145, 144	1B
39-46	142-0	明神鼻	Myôzin Hana	53, 54, 72	1A
39-45	124-45	清江	Sei Kô	347, 343	6B
39-45	124-45	望東浦	Bôtô Ho	347, 343	6B
39-45	124-46	大濱浦	Daihin Ho	347, 343	6B
39-45	127-34	花島	Ka Tô	320, 307	6A
39-45	127-35	小花島	Syôka Tô	320, 307	6A
39-45	140-2	土崎錨地	Tutizaki Byôti	145	1B
39-45	140-5	土崎港町	Tutizakiminato Mati	148, 145, 144	1B
39-45	142-0	眞崎	Ma Saki	72	1A
39-44	124-23	碧島	Heki Tô	350, 343	6B
39-44	124-24	雲島	Un Tô	347, 343	6B
39-44	124-35	大溪島	Daikei Tô	347, 343	6B
39-44	124-35	登串洞	Tokandô	347, 343	6B
39-44	124-35	登串浦	Tokan Hô	347	6B
39-44	124-37	漁郎山	Gyorô San	343	6B
39-44	124-46	外島	Gai Tô	347, 343	6B
39-44	124-47	顔山	Gan San	347, 343	6B
39-44	124-47	大順禮島	Dai-Zyunrei Tô	347	6B
39-44	124-54	蓬山洞	Hôsandô	343	6B
39-44	125-18	霖雨山	Rin-u San	348A, 392	6B
39-44	127-35	威興灣	Kankô Wan	320, 307, 308	6A
39-44	140-5	寺内ノ岸	Terauti-no-kisi	148	1B
39-43	124-30	中央洲	Tyûô Su	347, 343	6B
39-43	124-33	小大溪島	Syô-Daikei Tô	347, 343, 363	6B
39-43	124-36	長松洞	Tyôsyôdô	347	6B
39-43	125-34	博川	Hakusen	343, 392, 301	6B
39-43	125-34	南湖洞	Nankodô	343	6B
39-43	127-37	兄弟岩	Keitei Gan	320, 307, 308	6A
39-43	141-49	龜ヶ森	Kame-Ga-mori	53, 54, 72	1A
39-42	124-32	溪洲	Kei Syû	347, 343	6B
39-42	124-35	月島	Getu Tô	347, 343	6B
39-42	124-36	ソグナ	Soguna	347, 343, 363	6B
39-42	124-37	龍頭里	Ryûtôri	347	6B
39-42	124-39	鹽倉	Ensô	347, 343, 363	6B
39-42	124-46	蟬島	Sen Tô	347	6B
39-42	124-47	大三串島	Daisankan Tô	347, 343	6B
39-42	124-53	楡泗浦	Yusi Ho	347	6B

北緯	東經	日本字	ロ - マ 字	關係海圖	關係書誌
Lat.N.	Long.E.	Japanese	Roman Transcription	Chart Related	Sailing direction Related
39-42	125-6	郭山	Kakusan	343, 392	6B
39-42	125-7	凌漢山	Ryôkan San	343	6B
39-42	125-12	定州	Teisyû	343, 392	6B
39-42	127-37	兄弟島	Keitei Tô	320	6A
39-41	124-25	水運島	Suiun Tô	347, 343, 363	6B
39-41	124-25	長島	Tyô Tô	347, 343, 350	6B
39-41	124-26	磐城列島	Banzyô Rettô	347, 343, 363	6B
39-41	124-26	册島	Satu Tô	347, 350, 343	6B
39-41	124-27	圓島	En Tô	350, 343	6B
39-41	124-36	ノンドリ	Nondori	343	6B
39-41	124-46	傑仁串	Ketuzin Kan	347	6B
39-41	124-47	堂島	Dô Tô	347	6B
39-41	142-0	姉ヶ崎	Ane-ga-Saki	54, 72	1A
39-40	124-38	靈德浦	Reitoku Ho	347, 343	6B
39-40	124-40	鐵山半島	Tetuzan Hantô	347, 343	6B
39-40	124-52	小埋陸島	Syô-Mairiku Tô	347	6B
39-40	125-5	梅日峯	Baizitu Hô	343	6B
39-40	125-10	元道山	Gendô San	343	6B
39-40	140-5	大森山	Ômori Yama	145, 144	1B
39-40	142-0	日出島	Hide Sima	54	1A
39-39	124-45	允城浦	Inzyô Ho	347	6B
39-39	124-47	尖島	Sen Tô	347	6B
39-39	124-48	湮水岩	Detusui Gan	347	6B
39-39	124-48	小島	Syô Tô	347, 343	6B
39-39	124-50	蝶島	Tyô Tô	347, 343	2B
39-39	124-51	大埋陸島	Dai-Mairiku Tô	347	6B
39-39	124-53	松下島	Syôka Tô	347	6B
39-39	125-29	黒鴨	Kokuô	343	6B
39-39	141-58	宮古町	Miyako Mati	54, 53, 72	1A
39-39	141-58	鍛ヶ崎町	Kuwa-ga-saki Mati	54	1A
39-39	141-59	館ヶ崎	Tate-ga-Saki	54	1A
39-39	142-2	閉伊崎	He-i Saki	54, 72	1A
39-39	142-2	尾崎	O Saki	54, 72	1A
39-38	124-34	鼎島	Tei Tô	347, 343, 363	6B
39-38	124-38	舟山	Syû San	347, 343, 363	6B
39-38	124-41	宣沙	Sensa	347, 343	6B
39-38	124-45	加次島水道	Kazi-Tô Suidô	347	6B
39-38	124-46	大加次島	Dai-Kazi Tô	347, 343	6B
39-38	124-47	牛里島	Uri Tô	347, 343	6B
39-38	124-54	供建島	Kyôken Tô	347, 343	6B
39-38	125-0	防築島	Bôtiku Tô	343	6B
39-38	125-3	泗松江	Sisyô Kô	343	6B
39-38	125-5	虎浦	Ko Ho	343, 392	6B
39-38	125-26	七岳山	Sitigaku San	343	6B
39-38	125-28	長水灘江	Tyôsuidan Kô	343	6B

北緯	東經	日 本 字	ロ - マ 字	關係海圖	關係書誌
Lat.N.	Long.E.	Japanese	Roman Transcription	Chart Related	Sailing direction Related
39-38	127-34	榮魚端	Eigyo Tan	307	6A
39-38	141-58	閉伊川	He-i Kawa	54, 72	6A
39-38	141-59	龍神埼	Ryūzin Saki	54	1A
39-38	141-59	宮古港	Miyako Kō	54, 53, 72	1A
39-37	124-33	魚泳島	Gyoei Tō	347, 343	6B
39-37	124-38	起鳳洞	Kihōdō	347	6B
39-37	124-41	湧泉峯	Yūsen Hō	347, 343	6B
39-37	124-46	小加次島	Syō-Kazi Tō	347, 343	6B
39-37	124-48	鼎足島	Teisoku Tō	347, 343	6B
39-37	124-51	煮鯉島	Tyari Tō	347, 343	6B
39-37	124-52	小葛里島	Syō-Katuri Tō	347	6B
39-37	124-52	葛里島	Katuri Tō	347	6B
39-37	125-11	峯五山	Hōgo San	343	6B
39-37	125-30	博川半島	Hakusen Hantō	343	6B
39-37	125-40	安州邑	Ansyū Yū	343, 392	6B
39-37	127-32	落迦山	Rakka San	320, 307	6A
39-37	142-1	月山	Gassan	53, 54, 72	1A
39-36	124-31	魚ノ洲	Uo-no-Su	347, 343	6B
39-36	124-37	月隱島	Getuin Tō	347, 343	6B
39-36	124-38	柯龜峯	Kaki Hō	347	6B
39-36	124-38	望在峯	Bōzai Hō	347	6B
39-36	124-47	宣川灣	Sensen Wan	347, 343	6B
39-36	125-3	大簇花島	Daizokka Tō	343	6B
39-36	125-3	猫島	Myō Tō	343	6B
39-36	125-16	帝釋山	Taisyaku San	343	6B
39-36	127-35	白安端	Hakuan Tan	320, 307	6A
39-36	127-35	石根岩	Sekikon Gan	307	6A
39-36	125-36	新安州	Sin-Ansyū	343	6B
39-35	124-39	宣沙水道	Sensa Suidō	347	6B
39-35	125-10	凡于山	Pon-u San	343	6B
39-35	125-12	撻川江	Tatusen Kō	343, 392	6B
39-35	125-30	清川江	Seisen Kō	392	6B
39-35	141-57	津輕石川	Tugaruisi Kawa	54	1A
39-34	124-43	小大島	Syōdai Tō	347, 343	6B
39-34	124-51	沙野里	Sayari	347	6B
39-34	124-52	七角山	Sitikaku San	347, 343	6B
39-34	124-53	身彌島	Sinmi Tō	347, 343	6B
39-34	124-53	三角山	Sankaku San	347	6B
39-34	125-4	雲從山	Unzyū San	347, 343	6B
39-34	125-4	小艦城列島	Syō-Kanzyo Rettō	343	6B
39-34	125-6	臥島	Ga Tō	343	6B
39-34	125-14	石島	Seki Tō	343	6B
39-34	125-18	劍山	Ken San	334, 343	6B
39-34	125-21	宗山峯	Sōzan Hō	343	6B
39-34	125-28	鶴岩寺角	Kyūganzi Kaku	343	6B

北緯	東經	日 本 字	ロ - マ 字	關係海圖	關係書誌
Lat.N.	Long.E.	Japanese	Roman Transcription	Chart Related	Sailing direction Related
39-34	125-28	老安里	Rōanri	343	6B
39-34	142-4	サク根	Saku Ne	53, 54	1A
39-33	124-35	盤洲	Ban Su	343	6B
39-33	124-36	晚島	Ban Tō	347	6B
39-33	124-40	榎島	Ka Tō	347, 343, 392	6B
39-33	124-40	烟臺山	Endai San	347, 343	6B
39-33	124-41	曳沙浦	Eisa Ho	347, 343	6B
39-33	124-42	榎島錨地	Katō Byōti	347	6B
39-33	124-44	熊島	Yū Tō	347, 343	6B
39-33	124-44	陳場	Tinzyō	347	6B
39-33	125-6	關島	Kan Tō	343	6B
39-33	125-6	長島	Tyō Tō	343	6B
39-33	125-9	內嶺島	Nai-Syō Tō	343	6B
39-33	125-18	孔岩山	Kōgan San	343	6B
39-33	125-22	唐浦	Tō Ho	343	6B
39-33	125-23	餘島浦	Yotō Ho	343	6B
39-33	125-42	馬頭山	Batō San	343, 392	6B
39-33	140-12	高尾山	Takao Yama	145, 144	1B
39-33	142-5	鮭埼	Todo Saki	71, 54, 72	1A
39-32	124-35	鼎島	Tei Tō	343	6B
39-32	124-36	進上串	Sinzyō Kan	347, 343	6B
39-32	124-38	西望治	Seibōti	347, 343	6B
39-32	124-38	渡泥嶼	Todei Syo	347	6B
39-32	124-43	平突	Heitotu	347	6B
39-32	124-43	無根場島	Mukonzyo Tō	347	6B
39-32	125-6	鹽島	En Tō	343	6B
39-32	125-9	外嶺島	Gai-Syō Tō	343	6B
39-32	125-12	芟島	Gai Tō	343	6B
39-32	140-12	虛空藏山	Kokūzō Yama	144	1B
39-32	141-59	十二神山	Zyūnisin San	71, 54, 72	1A
39-31	124-38	獄島水道	Gokutō Suidō	347	6B
39-31	124-38	獄島	Goku Tō	347, 343	6B
39-31	124-39	北黑瀨	Hokukoku Se	347	6B
39-31	124-42	炭島	Tan Tō	347, 343	6B
39-31	124-48	杵島	Tyū Tō	347, 343	6B
39-31	125-7	大閩島	Daien Tō	343	6B
39-31	125-7	艦城列島	Kanzyo Rettō	343, 392	6B
39-31	125-7	達陽島	Tatuyō Tō	343	6B
39-31	125-8	網巾島	Mōkin Tō	343	6B
39-31	125-9	論之里島	Ronsiri Tō	343	6B
39-31	125-10	允小里島	Insyōri Tō	343	6B
39-31	125-14	內鶉島	Naizyun Tō	343	6B
39-31	125-26	老江鎮	Rōkōtin	343	6B
39-31	125-26	西湖里	Seikori	343	6B
39-31	141-59	青松山	Aomatu Yama	71, 54	1A

北緯	東經	日本字	ローマ字	關係海圖	關係書誌
Lat.N.	Long.E.	Japanese	Roman Transcription	Chart Related	Sailing direction Related
39-31	142-4	沖根埼島	Okinezaki Sima	71	1A
39-31	142-4	根 埼	Ne Saki	71, 54	1A
39-31	142-5	大 根	Ô Ne	71, 54, 72	1A
39-30	124-37	灰 島	Kai Tô	347, 343	6B
39-30	124-38	平石島	Heiseki Tô	347	6B
39-30	124-42	炭 島	Tan Tô	347, 363	6B
39-30	124-43	炭島錨地	Tantô Byôti	347	6B
39-30	124-52	芝 島	Si Tô	347	6B
39-30	124-54	三月島	Sangetu Tô	347, 343	6B
39-30	125-7	中 島	Tyû Tô	343	6B
39-30	125-9	希 島	Ki Tô	343	6B
39-30	125-11	三閩島	Sanbatu Tô	343	6B
39-30	125-12	葛 島	Katu Tô	343	6B
39-30	125-24	汰香山	Takô San	343	6B
39-30	125-41	上 山	Zyô San	343	6B
39-30	128-0	朝鮮海灣	Tyôsen Kaiwan	307, 301	6A
39-29	124-37	灰島水道	Kaitô Suidô	347	6B
39-29	124-42	大豆島	Daizu Tô	347, 343	6B
39-29	124-42	小 瀬	Ko Se	347	6B
39-29	124-42	大 瀬	Ô Se	347, 343	6B
39-29	125-7	大甘島	Daikan Tô	343	6B
39-29	125-9	兄弟島	Keitei Tô	343	6B
39-29	125-10	石 島	Seki Tô	343	6B
39-29	125-11	小葛島	Syo-Katu Tô	343	6B
39-29	141-59	大 澤	Ôsawa	71, 54, 72	1A
39-29	141-58	門間鼻	Monma Hana	71	1A
39-29	142-0	熊ノ埼	Kuma-no-Saki	71	1A
39-29	142-2	假宿埼	Kariyado Saki	71, 54	1A
39-29	142-3	小根埼	Kone Saki	71, 54	1A
39-28	124-36	薄雲水道	Hakuun Suidô	347	6B
39-28	124-36	薄雲島	Hakuun Tô	347, 343	6B
39-28	124-37	小和島	Syôwa Tô	347, 343	6B
39-28	124-47	鬱里島	Uturi Tô	347, 343	6B
39-28	124-47	牛里島	Uri Tô	347, 343	6B
39-28	125-35	小尼峯	Syôni Hô	343	6B
39-28	141-57	山田町	Yamada Mati	71, 54, 72	1A
39-28	141-58	關口川	Sekiguti Kawa	71	1A
39-28	141-58	夏 根	Natu Ne	71	1A
39-28	141-59	カンダイ根	Kandai Ne	71	1A
39-28	141-59	大 島	Ô Sima	71, 54	1A
39-28	141-59	スギカカリ礁	Sugikakari Syô	71	1A
39-28	142-0	山田港	Yamada Kô	71, 54, 72	1A
39-28	142-0	ウルク島	Uruku Sima	71	1A
39-28	142-1	黒 埼	Kuro Saki	54, 71	1A
39-28	142-3	霞路ヶ岳	Karo-ga-Take	54	1A

北緯	東經	日本字	ローマ字	關係海圖	關係書誌
Lat.N.	Long.E.	Japanese	Roman Transcription	Chart Related	Sailing direction Related
39-28	142-4	龜ヶ埼	Kame-ga-Saki	71, 54, 72	1A
39-28	142-4	赤 島	Aka Sima	71, 54	1A
39-27	124-44	缶 島	Hû Tô	347, 343	6B
39-27	124-52	咸朴基島	Kanbokuki Tô	347, 343	6B
39-27	125-14	外鷄島	Gai-zyun Tô	343, 392	6B
39-27	127-32	城隍堂	Zyôkôdô	311, 307	6A
39-27	141-58	織 笠	Orikasa	71, 54, 72	1A
39-27	141-58	黒 根	Kuro Ne	71	1A
39-27	141-58	辨財天島	Benzaiten Sima	71	1A
39-27	141-59	白 根	Siro Ne	71	1A
39-27	141-59	小 島	Ko Sima	71	1A
39-27	142-0	長 島	Naga Sima	71	1A
39-27	142-0	立神岩	Tategami Iwa	71	1A
39-27	142-1	大 浦	Ôura	71, 54, 72	1A
39-26	124-36	大和島	Daiwa Tô	347, 343	6B
39-26	124-38	大鼎足島	Dai-Teisoku Tô	347, 343	6B
39-26	124-38	東鼎足島	Tô-Teisoku Tô	347	6B
39-26	124-46	赤 島	Seki Tô	347	6B
39-26	125-22	三千浦	Sanzenpo	343	6B
39-26	125-35	小里山	Syôri San	343	6B
39-26	125-35	檢 山	Ken San	343	6B
39-26	141-58	草木山	Kusaki Yama	71, 54	1A
39-26	141-59	浦ノ濱	Ura-no-Hama	71, 54	1A
39-26	141-59	船 越	Hunakosi	51, 54, 72	1A
39-26	142-0	岩ヶ澤山	Iwa-ga-sawa Yama	71	1A
39-26	142-3	大釜埼	Ôkama Saki	71, 54	1A
39-25	124-32	長 洲	Naga Su	347	6B
39-25	124-38	西鼎足埼	Sei-Teisoku Tô	347	6B
39-25	124-44	參差島	Sansa Tô	347, 343	6B
39-25	124-49	眠朴基島	Minbokuki Tô	347, 343	6B
39-25	125-7	雲霧島	Unmu Tô	343	6B
39-25	127-26	龍興江	Ryûkô Kô	311, 307	6A
39-25	140-10	笹森山	Sasamori Yama	145, 144	1B
39-25	141-54	鯨 山	Kuzira Yama	71, 72	1A
39-25	141-59	小名川	Ona Kawa	71	1A
39-25	142-0	田ノ濱	Ta-no-hama	71, 54	1A
39-24	124-34	大和洲	Daiwa Su	347, 343	6B
39-24	124-43	鼎足島	Teisoku Tô	347, 343	6B
39-24	125-29	菱山浦	Gaisan Ho	343	6B
39-24	127-29	大猪島	Daityo Tô	311, 307	6A
39-24	127-30	小猪島	Syôtyo Tô	311	6A
39-24	140-1	古雪港	Huruyuki Kô	145, 144	1B
39-24	140-3	石 脇	Isiwaki	145, 144	1B
39-24	141-58	ホヤ根	Hoya Ne	71	1A
39-24	141-59	辨天島	Benten Sima	71	1A

北緯	東經	日本字	ローマ字	關係海圖	關係書誌
Lat.N.	Long.E.	Japanese	Roman Transcription	Chart Related	Sailing direction Related
39-24	142-0	大島	Ô Sima	71, 54, 72	1A
39-23	124-38	中ノ洲	Naka-no-Su	347, 343	6B
39-23	124-42	所土基島	Syotoki Tô	347, 343	6B
39-23	125-4	クニイ島	Kun-i Tô	343, 392	6B
39-23	125-25	東五浦	Tôgo Ho	343	6B
39-23	127-27	北久味角	Hoku-kumi Kaku	311	6A
39-23	140-1	子吉川	Koyosi Kawa	145, 144	1B
39-23	140-2	本莊	Honzyô	145, 144	1B
39-23	141-55	小鯨山	Kokuzira Yama	71, 54	1A
39-23	141-58	野島崎	Nozima Saki	71, 54, 72	1A
39-23	141-58	野島	No Sima	71, 54	1A
39-23	141-59	船越灣	Hunakosi Wan	71, 54, 72	1A
39-22	127-29	松田角	Syôden Kaku	311, 307	6A
39-22	127-30	松田灣	Syôden Wan	311, 307	6A
39-22	141-56	安渡	Ando	71, 54	1A
39-22	141-57	吉里吉里	Kirikiri	71, 54, 72	1A
39-21	125-27	臥龍山	Garyû San	343	6B
39-21	127-31	方木末	Hôboku Matu	311	6A
39-21	141-55	大樋町	Ôzuti Mati	71, 54, 72	1A
39-21	141-56	蓬萊島	Hôrai Sima	71	1A
39-21	141-57	七辰崎	Nanamodori Saki	71	1A
39-21	141-57	大樋灣	Ôzuti Wan	71, 54, 72	1A
39-21	142-0	御箱崎	Ohako Saki	71, 54, 72	1A
39-21	142-0	御箱根	Ohako Ne	71, 54	1A
39-21	142-3	大根	Ô Ne	54	1A
39-20	125-27	龍坪洞	Ryûheidô	343	6B
39-20	127-33	虎島	Ko Tô	311, 306, 307	6A
39-19	125-26	似近浦	Zikinpo	343	6B
39-19	127-27	長自患灣	Tyôzikan Wan	311, 307	6A
39-19	127-27	舟項末	Syûkô Matu	311, 307	6A
39-19	127-33	三上峯	Sanzyô Hô	311, 307	6A
39-19	142-59	鎧鼻	Abumi Hana	71, 54, 72	1A
39-18	124-44	默異島	Mokui Tô	347, 343	6B
39-18	127-32	味島	Mi Tô	311	6A
39-18	127-32	鑰盆島	Yubon Tô	311	6A
39-18	139-58	平澤港	Hirasawa Kô	147, 145, 144	1B
39-18	139-58	平澤灣	Hirasawa Wan	147, 145, 144	1B
39-18	141-54	中根	Naka Ne	71	1A
39-18	141-55	カツカケ根	Katukake Ne	71	1A
39-18	141-57	兩石灣	Ryô-isi Wan	54, 72	1A
39-18	141-59	三貫島	Sangan Sima	71, 54, 72	1A
39-18	141-59	鼎根	Kanae Ne	71	1A
39-17	125-7	上芒魚島	Zyô-Bôgyo Tô	343	6B
39-17	125-25	鎮防浦	Tinbô Ho	343	6B
39-17	125-35	永柔	Eizyû	343	6B

北緯	東經	日本字	ローマ字	關係海圖	關係書誌
Lat.N.	Long.E.	Japanese	Roman Transcription	Chart Related	Sailing direction Related
39-17	127-34	腐島	Hu Tô	311, 307	6A
39-17	127-34	ビチアス岩	Bitiasu Gan	311	6A
39-17	127-38	高島	Taka Sima	311, 307	6A
39-17	139-56	笹岡崎	Sasaoka Saki	145, 144	1B
39-17	139-58	大澤川	Ôsawa Kawa	147	1B
39-17	139-58	平澤町	Hirasawa Mati	147, 145, 144	1B
39-17	141-53	釜石町	Kamaisi Mati	71, 54, 72	1A
39-17	141-58	浅根	Asa Ne	71, 54	1A
39-16	124-43	蠟島	Rô Tô	347, 343	6B
39-16	124-44	小蠟島	Syô-rô Tô	347, 343	6B
39-16	125-25	烟臺山	Endai San	343	6B
39-16	127-31	茅島	Bô Tô	311, 307	6A
39-16	127-33	沙島	Sha Tô	311, 307	6A
39-16	127-33	鞍島	An Tô	311	6A
39-16	127-34	松島	Syô Tô	311, 307	6A
39-16	139-56	聖至菩薩山	Seisibosatu Yama	145	1B
39-16	141-54	小濱ノ鼻	Kohama-no-Hana	71, 54	1A
39-16	141-54	南中根	Minami-Naka Ne	71	1A
39-16	141-54	北中根	Kita-Naka Ne	71	1A
39-16	141-54	大渡川	Ôwatari Kawa	71, 54	1A
39-16	141-54	釜石港	Kamaisi Kô	71, 54, 72	1A
39-16	141-56	馬田崎	Madaga Saki	71, 54	1A
39-16	141-56	鷺ノ巣崎	Wasi-no-su Saki	71	1A
39-16	141-56	薬師出シ	Yakusi Dasi	71	1A
39-15	127-22	文坪里	Bunheiri	311	6A
39-15	127-30	永興灣	Eikô Wan	311, 307	6A
39-15	127-35	月懸岩	Getuken Gan	311, 307	6A
39-15	127-35	月懸里嶼	Getukenri Syo	311	6A
39-15	139-55	金浦	Ko-no-Ura	145, 144	1B
39-15	139-55	金浦町	Konoura Mati	145, 144	1B
39-15	139-55	金浦港	Konoura Kô	144	1B
39-15	141-54	鎌ヶ崎	Kamaga Saki	71	1A
39-15	141-54	横山	Yoko Yama	71	1A
39-15	141-59	尾崎	O Saki	71, 54	1A
39-14	125-23	漢川港	Kansen Kô	343	6B
39-14	125-32	大圓山	Daien San	343	6B
39-14	127-38	麗島	Rei Tô	311, 307	6A
39-13	125-2	下芒魚島	Ka-Bôgyo Tô	343	6B
39-13	125-21	鶴馬浦	Gaba Ho	343	6B
39-13	125-23	佛谷山	Butukoku San	343	6B
39-13	125-23	漢川	Kansen	343, 392	6B
39-13	127-31	大島	Dai Tô	311, 307	6A
39-13	127-31	小島	Syô Tô	311, 307	6A
39-13	127-32	嶺島	Sin Tô	311, 307	6A
39-13	139-33	丸神島	Marugami Sima	1153	1B

北緯	東經	日本字	ローマ字	關係海圖	關係書誌
Lat.N.	Long.E.	Japanese	Roman Transcription	Chart Related	Sailing direction Related
39-13	139-34	二股島	Hutamata Sima	1153, 145	1B
39-13	139-34	舅 嶽	Syūto Guri	1153, 145, 144	1B
39-13	139-34	オカミ島	Okami Sima	1153, 145	1B
39-13	139-53	青塚山	Aotuka Yama	144	1B
39-13	139-54	小 潤	Koma	144	1B
39-13	139-54	小潤埼	Koma Saki	145, 144	1B
39-13	139-54	物見山	Monomi Yama	144	1B
39-13	135-54	大 潤	Ôma	144	1B
39-13	139-54	鷹越鼻	Siokosi Hana	144	1B
39-13	139-54	象瀉町	Kisakata Mati	145, 144	1B
39-13	141-58	大根埼	Ône Saki	54, 72	1A
39-13	141-58	松葉埼	Matuba Saki	54	1A
39-12	127-28	葛麻浦	Katuma Ho	311, 307	6A
39-12	127-28	葛麻角	Katuma Kaku	311, 307	6A
39-12	139-33	浦	Ura	1153, 145	1B
39-12	139-33	八幡埼	Yawata Saki	1153, 145	1B
39-12	139-34	クンゼ島	Kunze Sima	1153	1B
39-12	139-34	法 木	Hôki	1153, 145	1B
39-12	139-34	飛 鳥	Tobi Sima	1153, 145, 144	1B
39-12	139-34	舟 島	Huna Sima	1153	1B
39-12	139-54	象瀉港	Kisakata Kô	145, 144	1B
39-12	141-44	五葉山	Goyô San	54, 72	1A
39-12	141-52	小白濱	Kosirohama	54	1A
39-12	141-52	唐 丹	Tôni	54, 72	1A
39-12	141-53	小白濱浦	Kosirohama Ura	54	1A
39-12	141-55	唐丹灣	Tôni Wan	54, 72	1A
39-11	125-19	炭 浦	Tan Ho	343	6B
39-11	125-22	石多山	Sekita San	343	6B
39-11	127-27	長徳島	Tyôtoku Tô	312, 311, 307	6A
39-11	127-28	連斗里	Rentori	312, 311	6A
39-11	139-31	西ノ島	Nisi-no Sima	1153	1B
39-11	139-32	盲 島	Mekura Sima	1153	1B
39-11	139-32	遠賀美島	Ogami Sima	1153, 145	1B
39-11	139-32	御積島	Osyaku Sima	1153, 145, 144	1B
39-11	139-33	蛭子前埼半島	Ebisumaisaki Hantô	1153	1B
39-11	139-33	勝 浦	Katuura	1153, 145	1B
39-11	139-33	飛鳥港	Tobisima Kô	1153, 145, 144	1B
39-11	139-33	蛭子前埼	Ebisumai Saki	1153	1B
39-11	139-33	小 島	Ko Sima	1153, 145	1B
39-11	141-56	松 島	Matu Sima	54	1A
39-11	141-56	死骨埼	Sikotu Saki	54, 72	1A
39-10	125-18	新盛里	Sinseiri	343	6B
39-10	125-21	馬耳山	Bazi San	343	6B
39-10	127-26	元山府	Genzan Hu	312, 311	6A
39-10	127-27	元山港	Genzan Kô	312, 311	6A

北緯	東經	日本字	ローマ字	關係海圖	關係書誌
Lat.N.	Long.E.	Japanese	Roman Transcription	Chart Related	Sailing direction Related
39-10	127-32	黃土島	Kôdo Tô	311	6A
39-10	127-36	牛尾島	Gyûbi Tô	311, 307	6A
39-10	127-36	イラリー角	Irarî Kaku	311, 307	6A
39-10	141-53	鍛臺山	Kuwadai Yama	54	1A
39-9	125-17	財一浦	Zai-iti Ho	343	6B
39-9	125-18	松 島	Syô Tô	343	6B
39-9	127-27	元山里	Genzanri	312, 311, 307	6A
39-9	127-31	南大川	Nandai Sen	311, 307	6A
39-9	127-43	國 島	Koku Tô	307	6A
39-9	141-52	根 白	Konpaku	54, 72	1A
39-9	141-53	吉濱灣	Yosihama Wan	54, 72	1A
39-8	125-17	箭 島	Sen Tô	343	6B
39-8	127-45	鶴龍端	Kakuryû Tan	311, 307	6A
39-8	127-45	鴨龍端	Kôryû Tan	311	6A
39-7	125-17	下箭島	Kasen Tô	343	6B
39-7	125-20	飛虎山	Hiko San	343	6B
39-7	125-24	用利峯	Yôri Hô	343, 392	6B
39-7	125-24	國壽峯	Kukusu Pon	343, 392	6B
39-7	127-45	天鵝浦	Tenga Ho	307	6A
39-7	127-45	小洞底	Sodontyon	311, 307	6A
39-7	139-52	三 埼	Mi Saki	145, 144	1B
39-6	125-21	甌 山	Sô San	343	6B
39-6	125-21	復元山	Hukuon San	343	6B
39-6	140-3	鳥海山	Tyôkai San	145, 144	1B
39-6	141-52	崎 濱	Sakihama	54, 72	1A
39-6	141-54	外 山	Soto Yama	54, 72	1A
39-6	141-56	首 埼	Kôbe Saki	54, 72	1A
39-5	125-16	北漕鴨島	Hoku-Sô Tô	343, 392	6B
39-5	139-53	荒 埼	Ara Saki	145, 144	1B
39-5	141-48	綾里富士	Ryôri Huzi	54	1A
39-5	141-51	越喜來灣	Okkirai Wan	54, 72	1A
39-5	141-53	大鷹埼	Ôsio Saki	54	1A
39-4	139-53	吹 浦	Hukuura	145, 144	1B
39-4	139-53	吹浦川	Hukuura Kawa	145, 144	1B
39-4	141-44	大船渡	Ôhunato	56, 54, 72	1A
39-4	141-44	盛 川	Sakari Kawa	56	1A
39-4	141-53	脛 埼	Sune Saki	54, 72	1A
39-3	125-52	高坊山	Kôbô San	1265	6B
39-3	141-44	琵琶島	Biwa Sima	56	1A
39-3	141-44	辨天山	Benten Yama	56	1A
39-3	141-51	綾里灣	Ryôri Wan	54, 72	1A
39-2	141-43	下船渡	Simohunado	54, 72	1A
39-2	141-44	珊瑚島	Sango Sima	56	1A
39-2	141-44	尾 埼	O Saki	56	1A
39-2	141-44	大船渡港	Ôhunato Kô	56, 54, 72	1A

北緯	東經	日 本 字	ロ - マ 字	關係海圖	關係書誌
Lat.N.	Long.E.	Japanese	Roman Transcription	Chart Related	Sailing direction Related
39-2	141-44	前 島	Mae Sima	56	1A
39-2	141-48	湊 灣	Minato Wan	56	1A
39-2	141-48	小黑埼	Kokuro Saki	56, 54	1A
39-2	141-50	立石山	Tateisi Yama	56, 54	1A
39-2	141-52	綾里埼	Ryôri Saki	54, 72	1A
39-1	125-45	平壤府	Heizyô Hu	1265, 348B, 343	6B
39-1	125-51	美林里	Birinri	1265, 348A	6B
39-1	127-51	白頭島	Hakutô Tô	307	6A
39-1	127-53	猪隊礁	Tyogeki Syô	307	6A
39-1	141-38	高田町	Takata Mati	56, 54, 27	1A
39-1	141-42	箱根山	Hakone Yama	56, 54	1A
39-1	141-45	長 崎	Nagasaki	56	1A
39-1	141-45	青 島	Ao Sima	56	1A
39-1	141-45	小平磯	Kohira Iso	56	1A
39-1	141-46	沖ノ神明出シ	Okino-Sinmei Dasi	56	1A
39-1	141-46	コオリ埼	Koori Saki	56, 54	1A
39-1	141-46	大平磯	Ôhira Iso	56	1A
39-1	141-57	大 根	Ô Ne	54, 72	1A
39-0	125-2	東水道	Higasi Suidô	343, 392	6B
39-0	124-55	西ノ洲	Nisi-no-Su	343	6B
39-0	124-57	西水道	Nisi Suidô	343	6B
39-0	125-40	萬景臺	Mankeidai	1265, 348B	6B
39-0	125-48	紋繡山	Monsyû San	1265, 348B	6B
39-0	127-52	沙 島	Sa Tô	307	6A
39-0	128-6	卵 島	Ran To	307, 162	6A
39-0	139-42	明石礁	Akasi Guri	144	1B
39-0	141-38	今泉川	Imaizumi Kawa	56, 54	1A
39-0	141-38	長部港	Osabe Kô	56	1A
39-0	141-40	小友浦	Kotomo Ura	56, 54	1A
39-0	141-40	脇ノ澤	Waki-no-sawa	56, 54	1A
39-0	141-40	米ヶ埼	Yone-ga-Saki	56	1A
39-0	141-44	前 山	Mae Yama	56	1A
39-0	141-45	大赤磯	Ôaka Iso	56	1A
39-0	141-45	小赤磯	Koaka Iso	56	1A
39-0	141-45	鳥帽子島	Ebosi Sima	56	1A
39-0	141-45	トビイソ	Tobi Iso	56	1A
38-59	125-13	鳳凰浦	Hôô Ho	52, 56	1A
38-59	125-21	鷹岩山	Yôgan San	343	6B
38-59	125-21	咸從山	Kanzyû San	343	6B
38-59	125-37	廣灘里	Kôtanri	1265, 348B, 343	6B
38-59	125-40	鵝游島	Kon-yû Tô	1265, 348B	6B
38-59	125-45	狸岩里	Riganri	1265	6B
38-59	127-53	莎 島	Sa Tô	324	6A
38-59	127-53	三 島	San Tô	307	6A
38-59	127-58	東徳島	Tôtoku Tô	324	6A

北緯	東經	日 本 字	ロ - マ 字	關係海圖	關係書誌
Lat.N.	Long.E.	Japanese	Roman Transcription	Chart Related	Sailing direction Related
38-59	127-53	致弓錨地	Tikyû Byôti	324	6A
38-59	127-54	穿 島	Sen Tô	324	6A
38-59	141-38	ミサゴ島	Misago Sima	56	1A
38-59	141-38	籬 島	Magaki Sima	56, 54	1A
38-59	141-40	大長根	Ônaga Ne	56	1A
38-59	141-40	豆喰根	Mamekui Ne	56, 54	1A
38-59	141-43	門之濱灣	Kado-no-hama Wan	56	1A
38-59	141-45	碁石埼	Goisi Saki	56, 54, 72	1A
38-59	141-45	ホアシ根	Hoasi Ne	56, 54	1A
38-58	124-57	東ノ洲	Higasi-no-Su	343	6B
38-58	125-39	文發島	Bunhatu Tô	1265, 343	6B
38-58	127-52	烽台山	Pontei San	324	6A
38-58	127-53	庫底里	Koteiri	307	6A
38-58	127-53	庫底浦	Kotei Ho	324, 307	6A
38-58	127-55	蒜 石	Sanseki	324	6A
38-58	127-55	叢石端	Sôseki Tan	324, 307	6A
38-58	141-39	出 山	Izu Yama	56	1A
38-58	141-40	廣田灣	Hirota Wan	56, 54, 72	1A
38-58	141-43	大野灣	Ôno Wan	56	1A
38-58	141-43	大赤磯	Ôaka Iso	56	1A
38-58	141-43	小赤磯	Koaka Iso	56	1A
38-57	125-36	花石里	Kasekiri	1265, 348B, 343	6B
38-57	125-38	石湖亭	Sekikotei	348B, 343	6B
38-57	141-41	松 島	Matu Sima	56, 54	1A
38-57	141-42	泊	Tomari	56, 54	1A
38-57	141-44	人參根	Ninzin Ne	56, 54	1A
38-57	141-44	黒 埼	Kuro Saki	56, 54	1A
38-57	141-44	フゴトリ瀬	Hugotori Se	56, 54	1A
38-56	125-20	雙蛾山	Sôga San	343	6B
38-56	125-36	頭 涯	Tôgai	1265, 348B	6B
38-56	127-57	九神端	Kyûsin Tan	307	6B
38-56	139-49	酒田港	Sakata Kô	1153, 145, 144	1B
38-56	141-43	廣田埼	Hirota Saki	56, 54, 72	1A
38-56	141-43	大貝ナシ	Ôgainasi	56, 54	1A
38-56	141-43	椿 島	Tubaki Sima	56, 54, 72	1A
38-55	124-32	沖ノ洲	Okino-Su	343	6B
38-55	124-39	ピラデス礁	Piradesu Syô	343	6B
38-55	125-21	斐 峯	Hi Hô	343	6B
38-55	127-57	金蘭江	Kinran Kô	307	6A
38-55	139-49	宮野浦	Miya-no-ura	1153, 145	1B
38-55	139-49	最上川	Mogami Kawa	1153, 145, 144	1B
38-55	139-49	日和山	Hiyori Yama	1153	1B
38-55	139-50	酒田市	Sakata Si	1153, 144	1B
38-55	141-40	北魚止岩	Kita-Yôtome Iwa	56, 54	1A
38-55	141-40	南魚止岩	Minami-Yôtome Iwa	56	1A

北緯	東經	日本字	ロ - マ 字	關係海圖	關係書誌
Lat.N.	Long.E.	Japanese	Roman Transcription	Chart Related	Sailing direction Related
38-54	125-20	烏石山	Useki San	343	6B
38-54	125-35	蛤島	Kô Tô	1265, 348B, 343	6B
38-54	125-38	昆陽江	Kon-yô Kô	1265, 348B, 343	6B
38-54	125-39	昆陽洞	Konyô Dô	1265, 348B, 343	6B
38-54	127-55	通川	Tûsen	307	6A
38-54	139-3	鳥海礁	Tyôkai Guri	144, 146	1B
38-54	141-35	氣仙沼町	Kesennuma Mati	56, 54, 72	1A
38-54	141-35	柏崎	Kasiwa Saki	56	1A
38-54	141-35	鼎浦	Kanae Ura	56	1A
38-54	141-39	早馬山	Hayama San	56, 54	1A
38-54	141-41	人參根	Ninzin Ne	56, 54	1A
38-53	125-8	南漕鴨島	Nansôô Tô	343	6B
38-53	125-20	黄龍	Kôryû	343	6B
38-53	125-33	聞天里	Buntenri	1265, 348B	6B
38-53	125-34	保山	Ho San	1265, 348B, 343	6B
38-53	125-34	保山港	Hosan Kô	1265	6B
38-53	128-0	白島	Haku Tô	307	6A
38-53	141-37	梶ヶ浦	Kazi-ga-Ura	56, 54	1A
38-53	141-37	大島瀬戸	Ôsima Seto	56	1A
38-53	141-39	鮪立	Sibitai	56, 54	1A
38-52	125-32	江臺隅	Kantêmoru	1265, 348B	6B
38-52	128-5	松島	Syô Tô	307	6A
38-52	141-36	ホッキ島	Hokki Sima	56	1A
38-52	141-36	ソロ根	Soro Ne	56	1A
38-52	141-36	アシネ	Asine	56	1A
38-52	141-37	龜山	Kame Yama	56, 54	1A
38-52	141-39	唐島	Kara Sima	56	1A
38-52	141-39	氣仙沼東灣	Kesennuma Tô Wan	56, 54, 72	1A
38-51	128-3	沙越角	Saetu Kaku	307	6A
38-51	141-36	氣仙沼西灣	Kesennuma Sei Wan	56, 54	1A
38-51	141-39	大島	Ô Sima	56, 54, 72	1A
38-51	141-39	小前見島	Komaimi Sima	56	1A
38-51	141-41	御崎	O Saki	56, 54, 72	1A
38-50	125-35	海鴨山	Kaikô San	348B, 343	6B
38-50	141-36	岩井崎	Iwai Saki	56	1A
38-50	141-37	ホヤ根	Hoya Ne	56	1A
38-50	141-38	安波山	Anba San	56	1A
38-50	141-38	龍舞崎	Tatumi Saki	56	1A
38-50	141-38	黒崎島	Kurosaki Sima	56, 54	1A
38-50	141-39	大前見島	Ômami Sima	56, 54	1A
38-49	125-9	禾島	Ka Tô	348A, 343	6B
38-49	125-34	瑤浦里	Yôhori	1265, 348B, 343	6B
38-49	141-37	戸倉根	Togura Ne	56	1B
38-49	141-37	ダンノマチ瀬	Dannomati Se	56	1A
38-49	141-37	竹根	Take Ne	56	1A

北緯	東經	日本字	ロ - マ 字	關係海圖	關係書誌
Lat.N.	Long.E.	Japanese	Roman Transcription	Chart Related	Sailing direction Related
38-49	141-37	足根	Asi Ne	56	1A
38-49	141-38	氣仙沼灣	Kesennuma Wan	56	1A
38-48	125-10	煙台峯	Endai Hô	348A, 343	6B
38-48	128-11	舟島	Syû Tô	332	6A
38-48	128-11	三島	San Tô	307	6A
38-48	128-11	松島	Syô Tô	332, 307	6A
38-48	138-41	向瀬	Mukai Se	145, 144	1B
38-48	141-36	モッコ根	Mokko Ne	56, 54	1A
38-47	124-41	北ノ離洲	Kita-no-Hanare Su	348A, 343	6B
38-47	141-33	小泉灣	Koizumi Wan	54, 72	1A
38-46	125-15	廣梁灣	Kôryô Wan	348A, 343, 392	6B
38-46	125-31	國土峯	Kokusi Hô	1265, 348B, 343	6B
38-46	128-9	葛里山	Katuri San	332, 307	6A
38-46	128-10	戰米峯	Senbei Hô	332	6A
38-46	128-12	小馬岩	Syôba Gan	332	6A
38-46	128-16	馬岩	Ba Gan	332	6A
38-46	128-16	濤瀬	Tô Se	332	6A
38-46	139-43	荒崎	Ara Saki	145, 144	1B
38-46	139-44	岩倉山	Iwakura Yama	145	1B
38-46	139-44	加茂町	Kamo Mati	145, 144	1B
38-45	124-58	徳島	Toku Tô	348A, 343	6B
38-45	125-38	兼二浦	Kenziho	1264, 348B, 343	6B
38-45	128-12	兄島	Kei Tô	332	6A
38-45	128-13	弟島	Tei Tô	332	6A
38-45	128-13	鯨瀬	Kei Se	332	6A
38-45	128-16	長蛾臺端	Tyôgadai Tan	332, 306, 307	6A
38-45	139-42	アヨヂグリ	Ayozî Guri	145, 144	1B
38-45	139-45	岩倉山	Iwakura Yama	145	1B
38-44	125-6	下吹螺島	Ka-Suira Tô	348A, 343	6B
38-44	125-16	烟臺山	Endai San	348A, 343	6B
38-44	125-21	龍岡	Ryûkô	343, 392	6B
38-44	125-24	鎮南浦府	Tinnanpo Hu	348A, 343	6B
38-44	125-26	火島	Ka Tô	348A	6B
38-44	125-28	儉徳島	Kentoku Tô	348A, 343	6B
38-44	125-37	基津浦	Kisinpô	1264, 348B, 343	6B
38-44	127-12	白岩	Haku Gan	332	6A
38-44	128-10	千佛山	Senbutu San	332, 307	6A
38-44	128-10	地界峰	Tikai Hô	332, 307	6A
38-44	128-11	松高峙	Syôkôzi	332	6A
38-44	128-12	青龍端	Seiryû Tan	332	6A
38-44	128-12	長箭港	Tyôsen Kô	332, 307, 308	6A
38-44	128-12	釣魚礁	Tyôgyo Syô	332	6A
38-44	128-12	長箭里	Tyôsenri	332, 303, 307	6A
38-44	128-14	扇礁	Sen Syô	332	6A
38-44	128-14	臺端	Dai Tan	332	6A

北緯	東經	日本字	ロ - マ 字	關係海圖	關係書誌
Lat.N.	Long.E.	Japanese	Roman Transcription	Chart Related	Sailing direction Related
38-44	128-14	潜水礁	Sensui Syô	332	6A
38-44	128-15	浅瀬	Sen Se	332	6A
38-44	128-16	靈津灣	Reisin Wan	332	6A
38-44	139-50	鶴岡市	Turuoka Si	145, 144	1B
38-44	141-34	末ノ埼	Sue-no-Saki	54, 72	1A
38-43	125-7	上吹螺島	Zyo-Suira Tô	348A, 343	6B
38-43	125-21	臥牛島	Gagyû Tô	348A, 343	6B
38-43	125-21	牛島	Gyû Tô	348A, 343	6B
38-43	125-21	獅鹽津島	Siensin Tô	348A	6B
38-43	125-23	萬兩機埼	Manryôki Saki	348A	6B
38-43	125-25	鎮南浦港	Tinnanpo Kô	348A	6B
38-43	125-25	飛瀨島	Hihatu Tô	348A	6B
38-43	125-27	望達里埼	Bôtaturi Saki	348A, 343	6B
38-43	125-32	天地埼	Tenti Saki	348B	6B
38-43	125-32	南浦埼	Nanho Saki	348B	6B
38-43	128-10	尖臺峯	Sendai Hô	332	6A
38-42	125-9	地理島	Tiri Tô	348A, 343	6B
38-42	125-15	大同江	Daidô Kô	348A, 343	6B
38-42	125-18	一樹角	Itizyu Kaku	348A, 343	6B
38-42	125-30	雁瀉	Gansya	348B, 343	6B
38-42	125-32	青苔島	Seitai Tô	348B, 343	6B
38-42	128-10	水昌峯	Suisyô Hô	332	6A
38-42	128-17	國枝峯	Kokusi Hô	303, 307	6A
38-42	141-32	唐島	Kara Sima	54	1A
38-42	141-32	バザ根	Baza Ne	54	1A
38-41	124-59	姉妹島	Simai Tô	348A, 343	6B
38-41	125-0	席北角	Sekihoku Kaku	348A, 343	6B
38-41	125-7	纂島	San Tô	348A, 343	6B
38-41	125-11	避島	Pi Tô	348A, 343	6B
38-41	125-11	避島水道	Pitô Suidô	348A, 343	6B
38-41	125-23	猪島	Tyo Tô	348A, 343	6B
38-41	128-22	水源端	Suigen Tan	303, 307	6A
38-41	139-37	留掉庵島	Ryûtôan Sima	145, 144	1B
38-41	139-38	大波渡灣	Obato Wan	145, 144	1B
38-41	141-27	志津川町	Sizukawa Mati	54, 72	1A
38-41	141-31	琵琶埼	Biwa Saki	54	1A
38-41	141-34	尾埼	O Saki	54	1A
38-41	141-34	歌津埼	Utatu Saki	54, 72	1A
38-40	124-54	中洲	Naka Su	348A, 343	6B
38-40	124-58	飛洲	Hi Syû	348A, 343	6B
38-40	125-11	コイス角	Koisu Kaku	348A, 343	6B
38-40	125-14	梧里浦	Gori Ho	348A, 343	6B
38-40	125-36	崖巖岬	Gaigan Kô	348B, 343	6B
38-40	125-47	黄州	Kôsyû	348B, 343, 392	6B
38-40	128-9	彩霞峯	Saika Hô	306, 307	6A

北緯	東經	日本字	ロ - マ 字	關係海圖	關係書誌
Lat.N.	Long.E.	Japanese	Roman Transcription	Chart Related	Sailing direction Related
38-40	128-18	高城	Kôzyô	303, 307	6A
38-40	128-21	烽燧里	Hôsuirî	1275, 303	6A
38-40	128-22	小峯	Syôbô	1275	6A
38-40	141-28	荒島	Ara Sima	54	1A
38-40	141-30	志津川灣	Sizukawa Wan	54, 72	1A
38-40	141-31	野島	No sima	54	1A
38-40	141-31	作根	Saku Ne	54, 72	1A
38-39	125-0	席島	Seki Tô	348A, 343	6B
38-39	125-4	周島	Syû Tô	348A, 343	6B
38-39	125-6	鼠島	So Tô	348A, 343	6B
38-39	125-12	漁陽里	Gyoyôri	348B, 343	6B
38-39	125-36	外岩浦	Gaigan Ho	348B, 343	6B
38-39	125-36	黒松埼	Kokusyô Saki	1264, 348B, 343	6B
38-39	125-38	載寧江	Sainei Kô	348B, 343	6B
38-39	125-39	鐵島	Tettô	1264, 348B, 343	6B
38-39	128-9	金剛山	Kongô San	303	6A
38-39	128-21	南江	Nan Kô	306	6A
38-39	128-21	烽燧港	Hôsui Kô	1275, 303, 307	6A
38-39	141-25	本吉山	Motoyosi Yama	54	1A
38-39	141-30	椿島	Tubaki Sima	54	1A
38-39	141-32	船形島	Hunakata Sima	54	1A
38-38	125-0	席島鋪地	Seki Tô Byôti	348A, 343	6B
38-38	128-23	船岩	Sen Gan	306, 307	6A
38-38	128-23	丙可實岩	Zeikazitu Gan	303, 307	6A
38-38	139-36	温海	Atumi	145, 144	1B
38-38	139-37	八方ヶ峯	Happô-ga-Mine	145	1B
38-38	141-32	松島	Matu Sima	54	1A
38-38	141-40	保呂羽山	Horoha Yama	54, 72	1A
38-37	139-37	湯温海	Yuatumi	145, 144	1B
38-37	139-38	温海岳	Atumi Take	145, 144	1B
38-37	141-32	大指埼	Ôsasi Saki	54	1A
38-37	141-33	雙子島	Hutago Sima	54	1A
38-36	124-52	下洲	Simo Su	348A, 343	6B
38-36	124-58	琵琶串	Biwa Kan	348A, 343	6B
38-36	124-58	ホンバグ角	Honbagu Kaku	348A, 343, 363	6B
38-36	124-58	鼠岩	So Gan	348A	6B
38-36	125-3	青洋島	Seiyô Tô	348A, 343	6B
38-36	128-8	白馬峯	Hakuba Hô	306	6A
38-36	141-33	黒島	Kuro Sima	54	1A
38-35	125-25	高南山	Kônan San	343	6B
38-35	125-39	北新興埼	Hokusinkô Saki	348B, 343	6B
38-35	138-20	瓢箪瀨	Hyôtan Se	144	1B
38-35	141-28	追波川	Oppa Kawa	54	1A
38-34	124-49	徳島	Toku Tô	348A, 343, 363	6B
38-34	124-49	北島	Hoku Tô	348A, 343, 363	6B

北緯	東經	日本字	ロ - マ 字	關係海圖	關係書誌
Lat.N.	Long.E.	Japanese	Roman Transcription	Chart Related	Sailing direction Related
38-34	124-49	鼎足島	Teisoku Tô	348A	6B
38-34	128-24	猪津里	Tyozinri	306, 307	6A
38-34	128-25	猪 島	Tyo Tô	306, 307	6A
38-34	139-33	鼠ヶ關港	Nezu-ga-seki Kô	145, 144	1A
38-34	139-33	大 潤	Ôma	147	1B
38-34	141-28	長面浦	Nagazuraura	54	1A
38-34	141-30	追波灣	Oppa Wan	54, 72	1B
38-33	124-46	西 島	Sei Tô	348A, 343	6B
38-33	124-55	内 洲	Nai Su	343	6B
38-33	128-14	鵠 峯	Seki Hô	306, 307	6A
38-33	128-25	猪津端	Tyosin Tan	306, 307	6A
38-33	139-32	沖ノ芽	Oki-no-me	147	1B
38-33	139-33	辨天島	Benten Sima	147, 145	1B
38-33	139-33	鼠ヶ關	Nezu-ga-seki	145, 144	1B
38-33	139-33	小 潤	Koma	147	1B
38-33	139-33	鼠ヶ關川	Nezu-ga-seki Kawa	147, 145	1B
38-33	140- 2	月 山	Gassan	145, 144	1B
38-33	141-30	貢尻島	Kusiri Sima	54	1A
38-33	141-31	八景島	Hakkei Sima	54	1A
38-33	141-32	丸 島	Maru Sima	54	1A
38-32	124-47	鷺ヶ鼻	Wasi-ga-Hana	348A	6B
38-32	124-50	椒 島	Syuku Tô	348A, 343	6B
38-32	124-53	蘇沙里	Sosari	348A, 343	6B
38-32	124-57	磐城礁	Banzyô Syô	348A, 343, 363	6B
38-32	124-59	冷井埼	Reisei Saki	343	6B
38-32	141-30	名 振	Naburi	54	1A
38-32	141-31	船 越	Hunakosi	54	1A
38-31	124-53	栢 浦	Hakuho	348A, 343	6B
38-31	124-54	松門岩	Syômon Gan	348A	6B
38-31	141-28	雄 勝	Okati	52, 54, 72	1A
38-31	141-31	石峯山	Isimine Yama	52	1A
38-31	141-32	富士山	Huzi San	52, 54	1A
38-31	141-33	大須埼	Ôsu Saki	52, 54	1A
38-30	124-56	椒島水道	Syukutô Suidô	348A, 343	6B
38-30	128-20	鵠 峯	Zyaku Hô	306, 307	6A
38-30	128-25	大 津	Daisin	306, 307	6A
38-30	139-16	トドグリ	Todo Guri	1153, 145	1B
38-30	139-31	寢 屋	Neya	145, 144	1B
38-30	141-31	雄勝灣	Okati Wan	52, 54, 72	1A
38-29	128-27	草津島	Sôsin Tô	303, 307	6A
38-29	139-16	鳥 埼	Tossaki	145, 144	1B
38-29	139-30	銚立岩	Hokotate Iwa	145	1B
38-29	141-30	日和島	Hiyori Sima	52	1A
38-29	141-30	キヨ一島	Kyô Sima	52	1A
38-29	141-30	大磯埼	Ôiso Saki	52	1A

北緯	東經	日本字	ロ - マ 字	關係海圖	關係書誌
Lat.N.	Long.E.	Japanese	Roman Transcription	Chart Related	Sailing direction Related
38-29	141-32	白銀埼	Sirokane Saki	52, 54, 72	1A
38-28	139-15	佛 埼	Hotoke Saki	1153, 145	1B
38-28	139-15	粟生島	Ao Sima	1153, 145, 144	1B
38-28	139-16	辨天島	Benten Sima	1153	1B
38-28	139-16	沖ノ旗埼	Oki-no-hata Saki	1153	1B
38-28	141-18	曾波神山	Sohagami Yama	54	1A
38-28	141-18	金 山	Kana Yama	54	1A
38-28	141-30	御前灣	Onmai Wan	52	1A
38-28	141-30	雀 島	Suzume Sima	52	1A
38-28	141-30	垂水埼	Tarumi Saki	52	1A
38-28	141-31	蛸ノ島	Tako-no-Sima	52	1A
38-28	141-31	小名計根	Ko-Nabakari Ne	52	1A
38-28	141-32	毘沙門島	Bisyamon Sima	52	1A
38-28	141-32	大名計根	Ônabakari Ne	52, 54	1A
38-27	128-27	互津里	Kyosinri	303, 307	6A
38-27	128-28	互津泊地	Kyosin Hakuti	303	6A
38-27	128-28	互津端	Kyosin Tan	306, 307	6A
38-27	128-28	黒 島	Koku Tô	303	6A
38-27	139-13	山 岬	Yama Misaki	1153	1B
38-27	139-14	釜 谷	Kamaya	1153, 145	1B
38-27	139-15	小柴山	Kosiba Yama	1153	1B
38-27	141-27	女川町	Onagawa Mati	52, 54, 72	1A
38-27	141-29	尾浦山	Oura Yama	52	1A
38-27	141-30	尾 浦	Oura	52, 54	1A
38-27	141-31	丸山埼	Maruyama Saki	52	1A
38-27	141-31	出島水道	Izusima Suidô	52	1A
38-27	141-32	大寺間埼	Ôterama Saki	52	1A
38-27	141-32	出 島	Izusima	52, 54	1A
38-27	141-32	出 島	Izu Sima	52, 54, 72	1A
38-27	141-33	當リ根	Atari Ne	52, 54	1A
38-27	141-35	大 根	Ô Ne	52, 72	1A
38-26	124-44	離 洲	Hanare Su	348A, 343	6B
38-26	128-27	城隍岬	Zyôkôken	303	6A
38-26	139-13	八幡鼻	Yawata Hana	1153, 144	1B
38-26	139-13	八ノ下	Hati-no-sita	1153, 145	1B
38-26	139-14	矢ヶ鼻	Ya-ga-Hana	1153	1B
38-26	141-19	日和山	Hiyori Yama	54	1A
38-26	141-24	萬石浦	Mankoku Ura	52, 54	1A
38-26	141-28	女川港	Onagawa Kô	52, 54	1A
38-26	141-28	小 乘	Konori	52	1A
38-26	141-28	甌 根	Kosiki Ne	52	1A
38-26	141-28	崎山埼	Sakiyama Saki	52	1A
38-26	141-31	女川灣	Onagawa Wan	52, 54, 72	1A
38-26	141-32	四子ノ埼	Yogo-no-Saki	52	1A
38-25	128-24	應谷山	Ôkoku San	306, 307	6A

北緯	東經	日本字	ローマ字	関係海圖	関係書誌
Lat.N.	Long.E.	Japanese	Roman Transcription	Chart Related	Sailing direction Related
38-25	141-19	北上川	Kitakami Kawa	54, 72	1A
38-25	141-19	石巻港	Isi-no-maki Kô	54	1A
38-25	141-28	渡波町	Watanoha Mati	52, 54, 72	1A
38-25	141-29	鳥島	Tori Sima	52	1A
38-25	141-32	南ナバカリ根	Minami-Nabakari Ne	52	1A
38-25	141-36	フグ根	Hugu Ne	52	1A
38-25	141-36	笠貝島	Kasagai Sima	52, 54, 72	1A
38-24	139-28	大島埼	Ôsima Saki	145, 144	1B
38-24	139-32	葡萄山	Budô Yama	145, 144	1B
38-24	141-7	富山	Tomi Yama	54, 62	1A
38-24	141-14	北上運河	Kitakami Unga	54, 72	1A
38-24	141-26	桃浦	Momo Ura	52, 54	1A
38-24	141-28	袴岳	Hakama Take	52, 54	1A
38-24	141-29	野々濱港	No-no-hama Kô	52	1A
38-24	141-32	東森山	Azuma-no-mori Yama	52	1A
38-24	141-32	地名計根	Zi-Nabakari Ne	52	1A
38-24	141-33	白根	Siro Ne	52	1A
38-24	141-33	早埼	Haya Saki	52, 54	1A
38-24	141-33	早埼水道	Hayasaki Suidô	52	1A
38-24	141-34	二股島	Hutamata Sima	52, 54	1A
38-24	141-35	平島	Hira Sima	52, 54	1A
38-24	141-35	中根	Naka Ne	52	1A
38-24	141-36	江島	E-no-Sima	52, 54	1A
38-24	141-36	江島列島	Enosima Rettô	52, 54, 72	1A
38-23	128-30	南川	Nan Sen	306	6A
38-23	128-30	龍浦里	Ryûhori	306	6A
38-23	141-11	野蒜	Nobiru	72, 62	1A
38-23	141-23	生草島	Namakusa Sima	52, 54	1A
38-23	141-23	尾埼	O Saki	52, 54	1A
38-23	141-25	甌根	Kosiki Ne	52, 54	1A
38-23	141-25	コモノ埼	Komo-no-Saki	52	1A
38-23	141-25	荻濱灣	Ogi-no-hama Wan	52, 54, 72	1A
38-23	141-25	白根埼	Sirane Saki	52	1A
38-23	141-26	小鯛島	Kodai Sima	52, 54	1A
38-23	141-26	大上ヶ埼	Daizyô-ga-Saki	52	1A
38-23	141-26	侍濱	Samuraihama	52, 54	1A
38-23	141-27	荻濱	Ogi-no-hama	52, 54, 72	1A
38-23	141-30	大根	Ô Ne	52	1A
38-23	141-31	鮫浦灣	Sameura Wan	52, 54, 72	1A
38-23	141-33	寄磯埼	Yoriiso Saki	52, 54	1A
38-23	141-33	梶掛根	Kazikake Ne	52	1A
38-23	141-37	足島	Asi Sima	52, 54	1A
38-22	128-28	杆城	Kanzyô	303	6A
38-22	128-31	徳浦端	Tokuho Tan	303	6A
38-22	128-31	加津里	Kasinri	303	6A

北緯	東經	日本字	ローマ字	関係海圖	関係書誌
Lat.N.	Long.E.	Japanese	Roman Transcription	Chart Related	Sailing direction Related
38-22	139-30	雁又山	Karimata Yama	145	1B
38-22	139-30	新保岳	Sinbo Take	145, 144	1B
38-22	141-10	鯛山	Iwasi Yama	54	1A
38-22	141-10	牛根	Usi Ne	54	1A
38-22	141-11	傘根	Karakasa Ne	54	1A
38-22	141-11	野蒜灣	Nobiru Wan	72, 62	1A
38-22	141-11	鳴瀬川	Naruse Kawa	54	1A
38-22	141-11	濱中根	Hamanaka Ne	54	1A
38-22	141-11	地梶懸根	Zi-no-Kazikake Ne	54	1A
38-22	141-11	沖梶懸根	Oki-no-Kazikake Ne	54	1A
38-22	141-19	石巻灣	Isi-no-maki Wan	54, 72	1A
38-22	141-26	桂島	Katura Sima	52, 54	1A
38-22	141-26	不動埼	Hudô Saki	52	1A
38-22	141-26	狐穴埼	Kituneana Saki	52	1A
38-22	141-27	荻濱港	Ogi-no-hama Kô	52, 54, 72	1A
38-21	124-52	五柳池埼	Goryûti Saki	343	6B
38-21	141-6	松島灣	Matusima Wan	64, 54	1A
38-21	141-9	鎧根	Yoroi Ne	64, 54	1A
38-21	141-10	疊石浦	Tatamiisi Ura	64, 54	1A
38-21	141-10	大屋倉島	Ôyakura Sima	64, 54	1A
38-21	141-10	疊石鼻	Tatamiisi Hana	64, 54	1A
38-21	141-10	潜ヶ浦	Kutugi-ga-Ura	64, 54	1A
38-21	141-11	高島	Taka Sima	64, 54	1A
38-21	141-11	箕輪島	Minowa Sima	64, 54	1A
38-21	141-25	大室埼	Ômuro Saki	52, 54	1A
38-21	141-27	福貴	Hukuki	52	1A
38-21	141-28	小網倉	Koamikura	52	1A
38-21	141-32	沖山王島	Okisannô Sima	52, 54	1A
38-21	141-32	地山王島	Zisannô Sima	52	1A
38-21	142-26	二角埼	Hutakado Saki	52, 54	1A
38-20	124-45	長洲	Naga Su	343	6B
38-20	124-54	光石山	Kôseki San	343, 363	6B
38-20	128-19	香爐峯	Kôro Hô	303	6A
38-20	128-33	白島	Haku Tô	306	6A
38-20	138-31	彈埼	Haziki Saki	122, 146, 144	1B
38-20	141-6	桂島	Katura Sima	64, 54	1A
38-20	141-6	津森山	Tumori Yama	64	1A
38-20	141-6	石濱	Isihama	64	1A
38-20	141-7	石濱水道	Isihama Suidô	64	1A
38-20	141-7	カケダ島	Kakeda Sima	64	1A
38-20	141-7	水根	Mizu Ne	64	1A
38-20	141-7	松島出シ	Matusima Dasi	64	1A
38-20	141-7	寒風澤水道	Sabusawa Suidô	64	1A
38-20	141-7	野々島	Nono Sima	64	1A
38-20	141-8	寒風澤島	Sabusawa Sima	64, 54	1A

北緯	東經	日本字	ローマ字	関係海圖	関係書誌
Lat.N.	Long.E.	Japanese	Roman Transcription	Chart Related	Sailing direction Related
38-20	141-8	毛無崎	Kenasi Saki	64	1A
38-20	141-8	須賀ノ鼻	Suga-no-Hana	64	1A
38-20	141-8	荒崎	Ara Saki	64	1A
38-20	141-8	小平戸山	Kohirato Yama	64	1A
38-20	141-8	鱒ヶ淵水道	Wani-ga-luti Suidô	64	1A
38-20	141-9	メカル崎	Mekaru Saki	64	1A
38-20	141-9	大高森	Ôtakamori	64, 54	1A
38-20	141-10	宮戸島	Miyato Sima	64, 54, 62, 72	1A
38-20	141-11	グントク根	Gentoku Ne	64	1A
38-20	141-26	君ヶ根崎	Kimi-ga-ne Saki	52	1A
38-20	141-26	君ヶ根	Kimi-ga-Ne	52	1A
38-20	141-27	焼山崎	Yakeyama Saki	52	1A
38-20	141-27	大原灣	Ôhara Wan	52, 54, 72	1A
38-20	141-29	大原	Ôhara	52, 54, 72	1A
38-20	141-29	給分	Kyûbu	52, 54, 62	1A
38-20	141-30	牡鹿半島	Osika Hantô	52, 72	1A
38-20	141-30	人石山	Hitoisi Yama	52, 54	1A
38-19	138-28	大野龜鼻	Ônogame Hana	122, 144, 146	1B
38-19	138-31	三社崎	Miyasiro Saki	122	1B
38-19	141-1	鹽竈町	Siogama Mati	64, 54, 72	1A
38-19	141-4	ハチャ森	Hatiya Mori	64	1A
38-19	141-4	代ヶ崎	Yo-ga-Saki	64	1A
38-19	141-4	多聞山	Tamon Yama	64	1A
38-19	141-4	代ヶ崎水道	Yo-ga-saki Suidô	64	1A
38-19	141-5	地藏島	Zizô Sima	64	1A
38-19	141-6	鹽竈港	Siogama Kô	64, 54, 72	1A
38-19	141-6	赤肌根	Akahada Ne	64, 54	1A
38-19	141-6	小太郎根	Kotarô Ne	64	1A
38-19	141-7	水島	Mizu Sima	64	1A
38-19	141-7	石濱崎	Isihama Saki	64	1A
38-19	141-7	東ミトノ島	Higasi-Mitono Sima	64	1A
38-19	141-7	西ミトノ島	Nisi-Mitono Sima	64	1A
38-19	141-8	カラカイ島	Karakai Sima	64	1A
38-19	141-8	舟入島	Hunairi Sima	64	1A
38-19	141-9	中島	Naka Sima	64	1A
38-19	141-10	唐戸島	Karato Sima	64	1A
38-19	141-10	木島	Kino Sima	64	1A
38-19	141-11	大根島	Ône Sima	64	1A
38-19	141-11	小根島	Kone Sima	64	1A
38-19	144-11	ヨ根	Yo Ne	64	1A
38-19	141-11	萱ノ崎	Kaya-no-Saki	64, 54	1A
38-19	141-12	波島	Ha Sima	64, 54	1A
38-19	141-27	牧崎	Maki-no-Saki	52, 54	1A
38-19	141-27	兎島	Usagi Sima	52	1A
38-19	141-28	小淵	Obuti	52, 54	1A

北緯	東經	日本字	ローマ字	関係海圖	関係書誌
Lat.N.	Long.E.	Japanese	Roman Transcription	Chart Related	Sailing direction Related
38-18	128-28	筭峯	Kei Hô	306	6A
38-18	128-29	竹辨峯	Tikuben Hô	306	6A
38-18	141-5	御殿山	Goten Yama	64	1A
38-18	141-6	寄合根	Yoriai Ne	64	1A
33-18	141-7	高島根	Takasima Ne	64	1A
38-18	141-8	鹽吹根	Siohuki Ne	64	1A
38-18	141-8	高島掛	Takasimakake	64	1A
38-18	141-25	大泊	Ôtomari	52	1A
38-18	141-26	白濱	Sirahama	52	1A
38-18	141-26	仁斗田	Nitta	52	1A
38-18	141-26	田代島	Tasiro Sima	52, 54	1A
38-18	141-26	ナギノマ崎	Naginoma Saki	52	1A
38-18	141-26	トク根	Tota Ne	52	1A
38-18	141-29	鮫島	Same Sima	52, 54	1A
38-18	141-30	清崎	Kiyo Saki	52	1A
38-18	141-33	鹿渡	Sisiwatasi	52	1A
38-18	141-33	金華山水道	Kinkasan Suidô	52, 54	1A
38-18	141-35	金華山島	Kinkasan Tô	52, 54, 72	1A
38-17	128-24	馬山	Ba San	303	6A
38-17	128-31	雲峯山	Unpô San	303	6A
38-17	128-33	駕島	Ga Tô	303	6A
38-17	128-33	我也津里	Gayasinri	306	6A
38-17	138-27	眞更川	Masaragawa	122, 144	1B
38-17	141-3	御殿崎	Goten Saki	64, 54	1A
38-17	141-4	葦森	Niramori	64	1A
38-17	141-4	眺望崎	Tyôbô Saki	64	1A
38-17	141-5	大島根	Ôsima Ne	64	1A
38-17	141-5	吠崎	Hô Saki	64	1A
38-17	141-6	粟根	Awa Ne	64	1A
38-17	141-6	地油子根	Zi-no-Aburako Ne	64	1A
38-17	141-7	鯛ノ根	Tai-no-Ne	64	1A
38-17	141-7	八丁根	Hattyô Ne	64	1A
38-17	141-9	地ノ高根	Zi-no-Taka Ne	64	1A
38-17	141-9	中根	Naka Ne	64	1A
38-17	141-9	沖ノ高根	Oki-no-Taka Ne	64	1A
38-17	141-25	三ツ石崎	Mituisi Saki	52, 54	1A
38-17	141-26	砥面島	Tozura Sima	52, 54	1A
38-17	141-27	長根	Naga Ne	52	1A
38-17	141-28	釜ヶ崎	Kama-ga-Saki	52	1A
38-17	141-31	鮎川灣	Ayukawa Wan	52, 54	1A
38-16	141-6	沖油子根	Oki-no-Aburako Ne	64, 54	1A
38-16	141-9	大根	Ô Ne	64, 54	1A
38-16	141-28	立ヶ崎	Tate-ga-Saki	52	1A
38-16	141-28	粟ヶ崎	Awa-ga-Saki	52	1A
38-16	141-29	網地島	Azi Sima	52, 54, 72	1A

北緯	東經	日本字	ローマ字	關係海圖	關係書誌
Lat.N.	Long.E.	Japanese	Roman Transcription	Chart Related	Sailing direction Related
38-16	141-29	苦ヶ根	Toma-ga-Ne	52, 54	1A
38-16	141-32	黒崎	Kuro Saki	52, 54, 72	1A
38-16	141-35	鮑荒崎	Awabiare Saki	52, 54	1A
38-15	124-44	長山串出シ	Tyōsan Kan Dasi	343	6B
38-15	124-53	大草岩	Daisō Gan	343	6B
38-15	128-35	竹島	Tiku Tō	306	6A
38-15	139-27	三面川	Miomote Kawa	147, 145, 144	1B
38-15	141-0	七北田川	Nanakida Kawa	62	1A
38-15	141-26	宮重ヶ礁	Miyakasane Syō	52, 54	1A
38-15	141-28	鯉島	Katuo Sima	52, 54	1A
38-15	141-28	角島	Tuno Sima	52, 54	1A
38-15	141-30	濤波岐崎	Dōmiki Saki	52, 54	1A
38-15	141-31	北根	Kita Ne	52	1A
38-15	141-31	沖北根	Oki-Kita Ne	52	1A
38-14	124-54	古巖浦	Kogan Po	343, 363	6B
38-14	128-27	彌矢峯	Misi Hō	306	6A
38-14	128-27	泉谷山	Senkoku San	306	6A
38-14	128-27	神仙峯	Sinsen Hō	306	6A
38-14	128-36	兄弟岩	Keitei Gan	306	6A
38-14	139-27	瀬波泊地	Senami Hakuti	147, 145, 144	1B
38-14	139-27	瀬波町	Senami Mati	147, 145, 144	1B
38-14	139-29	臥牛山	Gagyū San	147, 145	1B
38-14	139-29	村上町	Murakami Mati	145, 144	1B
38-14	141-31	犬磯	Inu Iso	52	1A
38-14	141-31	ネバツネ根	Nebatune Ne	52	1A
38-14	141-31	二ツ根	Hutatu Ne	52	1A
38-13	128-36	東津	Sokusin	303	6A
38-13	128-36	飛仙場	Hisenzyō	306	6A
38-13	128-36	東草里	Sokusōri	1275	6A
38-13	139-40	鷺ヶ巢山	Wasi-ga-Su Yama	145, 144	1B
38-12	128-26	大嶺	Dai Rei	306	6A
38-12	128-28	鬱山巖	Utusangan	303	6A
38-12	138-30	宮ノ崎	Miya-no-Saki	122	1B
38-12	128-36	青草湖	Seisō Ko	1275, 306	6A
38-12	128-36	東草港	Sokusō Kō	1275	6A
38-12	128-37	鳥島	Tyō Tō	306	6A
38-12	139-26	岩船町	Iwahune Mati	145, 144	1B
38-12	139-27	諸上寺山	Morogamitera Yama	145	1B
38-11	124-46	石島	Seki Tō	343	6B
38-11	124-46	大島	Dai Tō	343	6B
38-11	124-48	夢金浦	Mukin Ho	343	6B
38-11	128-30	達摩峯	Taruma Hō	303	6A
38-11	128-35	青岱山	Seitai San	306	6A
38-11	128-36	大浦里	Daihorī	1275, 303	6A
38-11	128-37	瓮津	Ōsin	1275	6A

北緯	東經	日本字	ローマ字	關係海圖	關係書誌
Lat.N.	Long.E.	Japanese	Roman Transcription	Chart Related	Sailing direction Related
38-11	128-37	大浦港	Daiho Kō	1275	6A
38-11	128-37	瓮津端	Ōsin Tan	303	6A
38-11	138-29	松ヶ崎鼻	Matu-ga-saki Hana	122	1B
38-11	139-25	岩船港	Iwahune Kō	145, 144	1B
38-10	128-27	低項嶺	Teikō Rei	306	6A
38-10	140-57	閑上	Yuriage	72	1A
38-10	140-58	名取川	Natori Kawa	62	1A
38-9	126-28	金川	Kinsen	343, 392	6B
38-9	139-25	鹽谷	Sioya	145, 144	1B
38-9	139-25	荒川	Ara Kawa	145, 144	1B
38-9	139-38	光兎山	Kōsagi Yama	145, 144	1B
38-8	124-39	大監岩	Daikan Gan	343	6B
38-8	124-39	長山串	Tyōsan Kan	343	6B
38-8	128-38	洛山端	Rakusan Tan	306	6B
38-8	138-27	北五十里	Kita-Ikari	122, 145, 146	1B
38-7	128-28	雪岳山	Setugaku San	306	6A
38-7	128-38	前津里	Zensinri	306	6A
38-7	138-30	兩津灣	Ryōzu Wan	122, 145, 146	1B
38-6	125-42	龍首峯	Ryūsyū Hō	301	6B
38-6	125-42	雪留峯	Seturyū Hō	301	6B
38-6	128-39	南大川	Nandai Sen	306	6B
38-6	128-40	鰲山里	Gōsanri	303	6A
38-6	138-21	金北山	Kinpoku San	122, 144	1B
38-5	124-43	十二巳洲	Zyūnisi Su	343	6B
38-5	124-56	陸島	Riku Tō	343	6B
38-5	124-58	牧洞灣	Bokudō Wan	343	6B
38-5	125-17	廣灘川	Kōdan Sen	343	6B
38-5	125-42	首陽山	Syuyō San	326	6A
38-5	128-38	襄陽	Zyōyō	303	6A
38-5	128-41	水山端	Suizan Tan	306	6A
38-5	138-26	加茂湖	Kamo Ko	122, 145, 144	1B
38-5	138-26	兩津町	Ryōzu Mati	122, 145, 144	1B
38-5	138-26	湊	Minato	122	1B
38-5	138-28	兩津港	Ryōzu Kō	122, 145, 146	1B
38-5	138-33	姫崎	Hime Saki	122, 145, 146	1B
38-5	138-35	龍王岩	Ryūō Iwa	122, 145, 144	1B
38-4	124-56	船箭島	Sensen Tō	343	6B
38-4	125-1	九美浦	Kyūmi Ho	343	6B
38-4	138-30	椎泊	Siidomari	122, 145, 144	1B
38-3	124-50	月乃島	Getudai Tō	343	6B
38-3	124-52	盤洲	Ban Su	343	6B
38-3	125-49	梅花山	Baika San	346, 326	6B
38-3	139-27	鳥坂山	Tosaka Yama	145, 144	1B
38-3	140-56	阿武隈川	Abukuma Kawa	62	1A
38-2	125-1	九味箭嶼	Kumisen Syo	343	6B

北緯	東經	日本字	ローマ字	關係海圖	關係書誌
Lat.N.	Long.E.	Japanese	Roman Transcription	Chart Related	Sailing direction Related
38-2	125-1	大東灣	Daitô Wan	326, 343	6B
38-2	125-37	三峯山	Sanpô San	346	6B
38-2	125-41	仙女山	Sennyô San	346	6B
38-2	125-43	海州	Kaisyû	326, 392	6B
38-2	138-13	一里島	Itiri Sima	122	1B
38-2	138-14	相川灣	Aikawa Wan	122, 144, 146	1B
38-2	138-15	相川町	Aikawa Mati	122, 144	1B
38-2	139-19	藤塚濱	Huzitukahama	145, 144	1B
38-1	124-55	大東洲	Daitô Su	326, 343	6B
38-1	128-17	其沙門端	Kisamon Tan	303	6A
38-1	138-13	烏帽子山	Ebosi Iwa	122	1B
38-1	138-13	春日埼	Kasuga Saki	122, 144, 146	1B
38-1	138-14	大浦	Ôura	122, 146	1B
38-1	138-17	鶴子山	Turuko Yama	167, 122	1B
38-1	138-17	五十里	Ikari	167, 122, 144	1B
38-1	138-19	五十里籠町	Ikarikago Mati	167	1B
38-1	138-44	河原田町	Kawaharada Mati	167, 122, 144	1B
38-0	125-42	龍塘角	Ryûtô Kaku	346	6B
38-0	125-43	龍塘浦港	Ryûtôho Kô	346	6B
38-0	128-45	鳥島	Tyô Tô	306	6A
38-0	138-16	崖ノ鼻	Gake-no-Hana	167	1B
38-0	138-17	澤根町	Sawane Mati	167, 122, 144	1B
38-0	138-17	大乘寺瀨	Daizyôzi Se	167, 122	1B
38-0	138-25	佐渡島	Sado Sima	122, 145, 146	1B
37-59	124-37	仙臺岩	Sendai Gan	326, 343	6B
37-59	125-40	水心亭山	Suisintei San	264, 346	6B
37-59	125-41	津浦角	Sinho Kaku	346	6B
37-59	125-41	津洞	Sindô	346, 326	1B
37-59	138-16	二見	Hutami	167, 122, 144	1B
37-59	138-16	羽生	Ha-nyû	167, 122	1B
37-59	138-17	高瀨	Takase	167, 122	1B
37-59	138-17	崖ノ鼻淺礁	Gake-no-hana Sensyô	167	1B
37-59	138-17	中ノ瀨	Naka-no-Se	167, 122	1B
37-58	124-56	ソドル礁	Sodoru Syô	343, 326	6B
37-58	126-34	開城府	Kaizyô Hu	326, 392	6B
37-58	138-15	臺ケ鼻	Dai-ga-Hana	167, 122, 144	1B
37-58	138-15	青島	Ao Sima	167, 122	1B
37-58	138-15	二股岩	Hutamata Iwa	167, 122	1B
37-58	138-16	二見錨地	Hutami Byôti	167, 122	1B
37-58	138-18	眞野灣	Mano Wan	167, 122, 146	1B
37-58	138-21	新町	Sin Mati	167, 122, 144	1B
37-58	138-29	大地山	Daiti Yama	122, 145	1B
37-58	139-31	風倉山	Kazakura Yama	145, 144	1B
37-57	124-40	白翎島	Hakurei Tô	326, 343, 392	6B
37-57	125-42	青龍山	Seiryû San	346	6B

北緯	東經	日本字	ローマ字	關係海圖	關係書誌
Lat.N.	Long.E.	Japanese	Roman Transcription	Chart Related	Sailing direction Related
37-57	128-47	南涯里	Nangairi	306	6A
37-57	128-47	南涯端	Nangai Tan	303	6A
37-57	138-15	イソノエグリ	Isonoe Guri	167, 122	1B
37-57	138-15	オキノエグリ	Okinoe Guri	167, 122	1B
37-57	138-19	鹽屋ノ瀨	Sioya-no-Se	167, 122	1B
37-57	138-20	鹽屋ケ埼	Sioya-ga-Saki	167, 122	1B
37-57	138-21	豊田	Toyoda	167, 122, 146	1B
37-57	138-21	眞野	Mano	167, 122, 146	1B
37-57	139-4	信濃川	Sinano Kawa	145, 144, 146	1B
37-56	125-44	マンゲン串	Mangun Kan	346	6B
37-56	125-45	兄弟島	Keitei Tô	346	6B
37-56	126-24	碧瀾渡	Hekiranto	326	6B
37-56	138-27	女神山	Megami Yama	122	1B
37-56	139-8	阿賀野川	Agano Kawa	144, 146	1B
37-55	124-52	中洲	Naka Su	326	6B
37-55	124-58	麻蛤島	Makô Tô	343	6B
37-55	126-9	飛鳳山	Hihô San	326	6B
37-55	126-10	延安	En-an	326, 392	6B
37-55	138-18	高塚	Takatuka	122	1B
37-55	138-30	松ヶ崎	Matu-ga-Saki	144	1B
37-55	139-4	新潟港	Niigata Kô	1155, 145, 144	1B
37-54	126-24	姑味堂	Komidô	326	6B
37-54	128-50	注文津	Tyûmonsin	306, 162	6A
37-54	128-50	注文津港	Tyûmonsin Kô	306	6A
37-54	128-50	注文山	Tyûmon San	306	6A
37-54	128-50	注文津端	Tyûmonsin Tan	306, 162	6A
37-54	138-17	田切須崎	Tagirisu Saki	167, 122, 146	1B
37-54	138-28	筵場	Mûsiroba	146, 122	1B
37-54	139-30	二王子山	Niôzi Yama	145, 144	1B
37-53	124-42	蓮峯	Ren Hô	326	6B
37-53	124-47	白翎洲	Hakurei Su	326, 392	6B
37-53	125-10	瓮津	Ôsin	326, 392	6B
37-53	126-12	羅津浦里	Rasinpori	326	6B
37-53	126-24	禮成江	Reisei Kô	326	6B
37-53	126-24	保寧串	Honei Kan	326	6B
37-53	128-50	新里川	Sinri Sen	306	6A
37-52	128-51	領津里	Ryôsinri	306	6A
37-52	138-25	赤泊	Akadomari	122, 144, 146	1B
37-51	126-17	角山	Kaku San	326	6B
37-51	126-17	烽火山	Hôka San	326	6B
37-51	137-55	軸倉島	Hekura Sima	120, 146	1B
37-51	141-0	原釜灣	Haragama Wan	62	1A
37-50	124-40	大青群島	Daisei Guntô	326, 392	6B
37-50	124-43	船津浦	Sensin Ho	326	6B
37-50	125-44	臥岩	Ga Gan	346	6B

北緯	東經	日本字	ローマ字	關係海圖	關係書誌
Lat.N.	Long.E.	Japanese	Roman Transcription	Chart Related	Sailing direction Related
37-50	125-45	小睡鴨島	Syô-Suiô Tô	346, 326	6B
37-50	125-55	低尾	Teibi	346, 326	6B
37-50	125-59	倉洞	Sôdô	326	6B
37-50	126-20	清洲礁	Seisyû Syô	326	6B
37-50	126-26	鐵串	Tetu Kan	326	6B
37-50	126-28	海倉里	Kaisôri	326	6B
37-50	128-52	沙川津里	Sasensinri	303	6A
37-50	128-53	沙川端	Sasen Tan	303	6A
37-50	140-58	原釜港	Haragama Kô	62	1A
37-50	140-58	原釜	Haragama	62	1A
37-49	124-42	大青島	Daisei Tô	326	6B
37-49	125-2	麒麟島	Kirin Tô	326	6B
37-49	125-46	小沙移	Syôsai	346	6B
37-49	126-14	津頭山串	Sintôsan Kan	326	6B
37-49	126-24	龜登串	Kito Kan	326	6B
37-49	128-47	雲溪峯	Unkei Hô	303	6A
37-49	128-56	可伊岩	Kai Gan	303	6A
37-49	138-12	澤崎	Sawa Saki	122, 144, 146	1B
37-49	138-12	神子岩	Miko Iwa	122	1B
37-49	138-17	小木港	Ogi Kô	122, 144, 146	1B
37-49	138-17	内ノ澗	Uti-no-Ma	122	1B
37-49	138-17	外ノ澗	Soto-no-Ma	122	1B
37-49	138-50	角田濱	Kakudahama	144, 146	1B
37-49	141-0	鵜ノ尾崎	U-no-o Saki	62	1A
37-49	141-1	中根	Naka Ne	62	1A
37-48	124-40	甲竹	Kôtiku	326	6B
37-48	124-57	下麟島	Karin Tô	326, 392	6B
37-48	125-10	昌麟島	Syôrin Tô	326	6B
37-48	125-21	龍威礁	Ryûi Tô	326	6B
37-48	125-37	釜浦港	Huhu Kô	1280, 346	6B
37-48	125-43	眞礁	Sin Syô	346	6B
37-48	125-46	大睡鴨島	Dai-Suiô Tô	346	6B
37-48	126-20	虎頭串	Kotô Kan	326	6B
37-48	126-28	山伊浦	San-i Ho	326	6B
37-48	133-17	藻崎	Mo Saki	122	1B
37-48	138-17	三島	Mi Sima	122	1B
37-48	140-59	松川浦	Matukawa Ura	62	1A
37-47	125-20	康翎江	Kôrei Kô	326	6B
37-47	126-3	金徳堂	Kintoku Dô	326	6B
37-47	126-3	盤伊浦	Ban-i Ho	326	6B
37-47	126-14	水井山	Suisei San	326	6B
37-47	126-18	華蓋山	Kagai San	326	6B
37-47	126-21	寅火串	Inka Kan	326	6B
37-47	126-40	臨津江	Rinsin Kô	326	6B
37-47	138-49	角田崎	Kakuta Saki	144, 146	1B

北緯	東經	日本字	ローマ字	關係海圖	關係書誌
Lat.N.	Long.E.	Japanese	Roman Transcription	Chart Related	Sailing direction Related
37-47	138-50	角田山	Kakuta Yama	146	1B
37-46	124-45	小青島	Syôsei Tô	326	6B
37-46	125-37	獨巡項	Dokuzyunkô	346, 326	6B
37-46	125-38	六島	Roku Tô	346, 326	6B
37-46	125-43	海州灣	Kaisyû Wan	346, 326	6B
37-46	125-53	陸邑島	Rikuyû Tô	346, 326	6B
37-46	125-54	大堂山	Daidô San	346	6B
37-46	125-54	龍煤島	Ryûbai Tô	346, 326	6B
37-46	126-9	柳村角	Ryûson Kaku	326	6B
37-46	126-18	鷹岩	Yô Gan	326	6B
37-46	126-23	別立山	Beturitu San	326, 392	6B
37-46	126-31	月串里	Getukanri	326	6B
37-46	126-33	康寧浦	Kôneiho	326	6B
37-46	128-54	江陵	Kôryô	303	6A
37-46	128-57	南項津里	Nankôsiri	303	6A
37-46	128-57	南大川	Nandai Sen	303	6A
37-45	124-49	小青洲	Syôsei Su	326	6B
37-45	125-14	漁化島	Gyoka Tô	326	6B
37-45	125-39	小突葛陝島	Syôtotukakkyô Tô	346	6B
37-45	125-39	草磨島	Sôma Tô	346	6B
37-45	126-5	閑樂沙	Kanrakusa	326, 392	6B
37-45	126-16	喬桐島	Kyôdô Tô	326, 392	6B
37-45	126-17	黍島	Syo Tô	326	6B
37-45	126-27	高麗山	Kôrei San	326	6B
37-45	128-59	安仁端	Annin Tan	303	6A
37-44	125-2	麒麟洲	Kirin Su	326	6B
37-44	125-17	巡威島	Zyun-i Tô	326	6B
37-44	125-28	九月浦岬	Kyûgetuho Kô	326	6B
37-44	125-35	茂島	Mo Tô	346, 326	6B
37-44	125-35	東嶼磯	Tôsyô Ki	346	6B
37-44	125-39	長在島	Tyôzai Tô	346, 326	6B
37-44	126-16	彌法島	Mihô Tô	326	6B
37-44	126-19	上柱洞	Zyôtyûdô	326	6B
37-44	128-45	仙子嶺	Sensi Rei	303	6A
37-44	128-59	安仁津里	Anninsinri	306	6A
37-43	125-19	巡威島錨地	Zyun-i Tô Byôti	326	6B
37-43	125-19	叢基	Sôki	326	6B
37-43	125-19	浦記串	Hoki Kan	326	6B
37-43	125-39	葛里島	Katuri Tô	346, 326	6B
37-43	125-51	牙里島	Gari Tô	326	6B
37-43	126-14	西檢島	Seiken Tô	326	6B
37-43	126-16	難串	Nan Kan	326	6B
37-43	126-27	穴口山	Kekkô San	326	6B
37-43	138-47	彌彦鼻	Yahiko Hana	146	1B
37-43	138-47	獅子ヶ鼻	Sisi-ga-Hana	146	1B

北緯	東經	日本字	ロ - マ 字	關係海圖	關係書誌
Lat.N.	Long.E.	Japanese	Roman Transcription	Chart Related	Sailing direction Related
37-43	138-49	彌彦山	Yahiko Yama	146	1B
37-42	125-13	檜裡末	Karimatu	326	6B
37-42	125-17	水夜嶼	Suiya Syo	326	6B
37-42	125-42	味力里島	Mirikiri Tô	346	6B
37-42	126-0	銀點島	Ginten Tô	326	6B
37-42	126-19	席毛嶼	Sekimô Syo	326	6B
37-42	126-19	席毛島	Sekimô Tô	326	6B
37-42	126-19	上峯山	Zyôhô San	326	6B
37-42	126-19	修道山	Syûdô San	326, 392	6B
37-42	126-24	井浦	Sei Ho	326	6B
37-41	125-6	飛葉島	Hiyô Tô	326, 392	6B
37-41	125-21	登山串	Tôzan Kan	326	6B
37-41	126-2	感朴島	Kanboku Tô	326	6B
37-41	126-8	菴島	Kutu Tô	326	6B
37-41	126-12	望島	Bô Tô	326	6B
37-41	126-12	曹音島	Hoon Tô	326	6B
37-41	126-22	石浦里	Sekihori	326	6B
37-41	138-48	野積	Nozumi	146	1B
37-40	125-18	峰島	Hô Tô	326	6B
37-40	125-18	刷乃島	Satudai Tô	326	6B
37-40	125-19	沙内島	Sanai Tô	326	6B
37-40	125-42	大延平島	Dai-Enpei Tô	346, 326	6B
37-40	125-42	延平列島	Enpei Rettô	346, 326	6B
37-40	125-43	延平島港	Enpeitô Kô	1280	6B
37-40	126-14	阿此島	Asi Tô	326	6B
37-40	126-21	海溟山	Kaimei San	326	6B
37-40	126-27	江華島	Kôka Tô	326, 392	6B
37-40	126-33	新德浦	Sintoku Ho	326	6B
37-40	126-46	漢江	Kan Kô	326, 392	6B
37-40	128-46	凌項峯	Ryôkô Hô	306	6A
37-40	129-4	正東津端	Seitôsin Tan	303	6A
37-40	137-13	嫁礁	Yome Guri	120, 146	1B
37-39	126-15	注文島	Tyûmon Tô	326	6B
37-39	126-20	魚游井島	Gyoyûsei Tô	326	6B
37-39	126-25	松崗里	Syôkôri	326	6B
37-39	129-2	騎馬峯	Kiba Hô	303	6A
37-39	138-46	寺泊	Teradomari	146	1B
37-39	140-58	原町	Hara-no-Mati	62	1A
37-38	125-15	瓮島	Ô Tô	326	6B
37-38	126-13	分亭島	Buntei Tô	392	6B
37-38	126-20	席毛水道	Sekimô Suidô	326	6B
37-38	126-22	長串	Tyô Kan	326	6B
37-38	126-43	金浦	Kin Ho	326	6B
37-38	129-3	金津里	Kinsinri	303	6A
37-37	125-40	家地島	Kati Tô	346, 326	6B

北緯	東經	日本字	ロ - マ 字	關係海圖	關係書誌
Lat.N.	Long.E.	Japanese	Roman Transcription	Chart Related	Sailing direction Related
37-37	125-43	小延坪島	Syô-Enpei Tô	346, 326	6B
37-37	125-59	隅島	Gû Tô	326	6B
37-37	126-26	摩尼山	Mani San	326	6B
37-37	126-46	石洞津	Sekidôsin	326	6B
37-37	129-4	新基洞	Sinkidô	306	6A
37-37	136-54	七ツ島	Nanatu Sima	120, 146	1B
37-37	136-54	大島	Ô Sima	120, 146	1B
37-36	125-42	青龍頭	Seiryû Tô	346	6B
37-36	126-15	マンデリ礁	Manderi Syô	326	6B
37-36	126-58	石島	Seki Tô	326	6B
37-36	129-7	マルチエイ礁	Marutyei Syô	306	6A
37-36	136-53	荒三子島	Aramiko Sima	120	1B
37-35	125-43	老雲島	Rôun Tô	326	6B
37-35	126-28	發地串	Hatti Kan	326	6B
37-35	126-31	東檢島	Tôken Tô	326	6B
37-35	126-34	鹽河	En Ka	326	6B
37-35	136-51	御厨島	Mikuriya Sima	146	1B
37-34	126-51	陽川	Yôsen	326	6B
37-34	126-58	京城	Keizyô	326, 392	6B
37-34	129-7	墨湖津里	Bokukosinri	1275, 306	6A
37-34	129-7	墨湖港	Bokuko Kô	1275, 306	6A
37-34	129-7	漢津端	Kansin Tan	306	6A
37-34	130-57	雙頂礁	Sôtyô Syô	306	6A
37-33	126-17	東晚島	Tôban Tô	326	6B
37-33	126-17	晚島	Ban Tô	326	6B
37-33	130-55	觀音島	Kannon Tô	306	6A
37-33	138-41	尼瀨	Ama Se	146	1B
37-33	138-42	出雲崎	Izumozaki	146	1B
37-33	141-0	福浦	Hukuura	62	1A
37-32	126-20	長峯島	Tyôhô Tô	326	6B
37-32	126-25	茅島	Bô Tô	326	6B
37-32	126-26	矢島	Si Tô	326	6B
37-32	126-27	信島	Sin Tô	326	6B
37-32	126-30	藏狗島	Zôku Tô	326	6B
37-32	126-58	龍山	Ryûzan	326	6B
37-32	129-10	チャンムルネギー礁	Tyanmurunegî Syô	306	6A
37-32	130-47	待風坎	Taihûkan	306	6A
37-32	130-51	孔岩	Kô Gan	306	6A
37-32	130-51	錐山	Sui San	306	6A
37-32	130-57	竹島	Tiku Tô	306	6A
37-32	137-16	鹿島崎	Kasima Saki	120	1B
37-32	137-18	通り礁	Tôri Syô	120	1B
37-32	137-20	祿剛崎	Rokugô Saki	120, 146	1B
37-31	126-37	頂島	Tyô Tô	323	6B
37-31	126-37	栗島	Ritu Tô	323, 327, 326	6B

北緯	東經	日 本 字	ロ - マ 字	關係海圖	關係書誌
Lat.N.	Long.E.	Japanese	Roman Transcription	Chart Related	Sailing direction Related
37-31	129-5	草嶽山	Sōroku San	306	6A
37-31	137-15	岳 山	Take Yama	120	1B
37-31	137-20	山伏山	Yanabusi Yama	120	1B
37-31	137-21	金剛崎	Kongō Saki	120	1B
37-31	137-22	姬島礁	Himesima Guri	120	1B
37-30	126-3	新 島	Sin Tō	326	6B
37-30	126-18	蛙 嶼	Ô Syo	326	6B
37-30	126-20	蛇 嶼	Zya Syo	327, 326	6B
37-30	126-22	長峯水道	Tyōhō Suidō	326	6B
37-30	126-32	永宗島	Eisō Tō	323, 327, 326	6B
37-30	126-33	石花山	Sekika San	327	6B
37-30	126-35	芍藥島	Syakuyaku Tō	323, 327	6B
37-30	126-38	猫 島	Byō Tō	323, 326	6B
37-30	130-53	聖人峯	Seizin Hō	306	6A
37-30	130-54	尖 峯	Sen Hō	306	6A
37-30	130-55	苧 洞	Tyodō	306	6A
37-30	130-55	冑 島	Tyū Tō	306	6A
37-30	137-9	鞍 崎	Kura Saki	120, 146	1B
37-30	137-21	遭 崎	Ai Saki	120	1B
37-30	137-21	珠洲岬	Suzu Misaki	146	1B
37-29	126-18	古息伊	Kosokui	327, 326	6B
37-29	126-28	三木島	Sanmoku Tō	327, 326	6B
37-29	126-28	犬頭山	Kentō San	327	6B
37-29	126-31	白雲山	Hakuun San	327, 326	6B
37-29	126-35	中山里	Tyūzanri	323, 327	6B
37-29	126-36	西頭岩	Seitō Gan	323, 327	6B
37-29	130-52	爵陵島	Uturyō Tō	306	6A
37-29	130-53	松 島	Matu Sima	306	6A
37-29	130-54	道 洞	Dōdō	306	6A
37-29	130-54	沙 洞	Sadō	306	6A
37-29	130-55	杏南末	Kyōnan Matu	306	6A
37-29	138-37	椎谷鼻	Siiya Hana	1155, 146	1B
37-29	138-37	觀音崎	Kannon Saki	1155, 146	1B
37-28	126-22	車北串	Syahoku Kan	327	6B
37-28	126-22	香谷山	Kōkoku San	327	6B
37-28	126-23	冬家島	Tōka Tō	327	6B
37-28	126-24	轆 島	Kyō Tō	327	6B
37-28	126-24	海岩島	Kaigan Tō	327	6B
37-28	126-36	小月尾島	Syō-Getubi Tō	323, 327, 326	6B
37-28	126-36	月尾島	Getubi Tō	323, 326	6B
37-28	126-37	仁川港	Zinsen Kō	323, 327, 326	6B
37-28	126-37	沙 島	Sa Tō	323, 327	6B
37-28	126-38	糞 島	Hun Tō	323, 327	6B
37-28	126-38	仁川府	Zinsen Hu	323, 327, 326	6B
37-28	137-6	ツバ崎	Tuba Saki	120	1B

北緯	東經	日 本 字	ロ - マ 字	關係海圖	關係書誌
Lat.N.	Long.E.	Japanese	Roman Transcription	Chart Related	Sailing direction Related
37-28	137-22	高波崎	Takanami Saki	120	1B
37-28	137-22	宿 崎	Yado Saki	120	1B
37-28	137-23	栗崎礁	Kurisaba Guri	120	1B
37-27	126-23	大堂山	Daidō San	327	6B
37-27	126-24	龍游島	Ryūyū Tō	327, 326	6B
37-27	126-26	官岳山	Kangaku San	327	6B
37-27	126-29	薪佛島	Sinbutu Tō	327	6B
37-27	126-38	小猿島	Syō-En Tō	323, 327	6B
37-27	126-38	猿 島	En Tō	323	6B
37-27	129-11	廣津端	Kōsin Tan	306	6A
37-27	129-12	佛來洞	Buturaidō	306	6A
37-27	130-53	間嶺末	Kanrei Matu	306	6A
37-27	130-53	國見崎	Kunimi Saki	306	6A
37-27	137-3	白 崎	Sira Saki	120, 146	1B
37-27	137-20	雲津ノ森	Kumotu-no-Mori	120	1B
37-27	137-20	白山ノ森	Hakusan-no-Mori	120	1B
37-27	137-21	長手崎	Nagate Saki	120, 146	1B
37-27	137-21	小泊鼻	Kodomari Hana	120, 146	1B
37-26	126-22	水安串	Suian Kan	327	6B
37-26	126-24	眠 島	Min Tō	327	6B
37-26	126-38	獨 岩	Doku Gan	323, 327	6B
37-26	126-47	文鶴山	Bunkaku San	327, 326	6B
37-26	129-0	頭陀山	Tōda San	306	6A
37-26	129-10	三 陟	Santoku	306	6A
37-26	129-11	汀下里	Teikari	1275, 306	6A
37-26	129-11	五十川	Gozyū Sen	306	6A
37-26	129-11	汀上里	Teizyōri	1275	6A
37-26	129-11	汀羅港	Teira Kō	1275, 306	6A
37-36	129-12	萬里島	Manri Tō	1275	6A
37-26	137-10	寶立山	Takaradati Yama	120	1B
37-26	137-19	蛸島錨地	Takosima Byōti	120	1B
37-26	137-19	辨天島	Benten Sima	120	1B
37-26	137-19	蛸 島	Takosima	120	1B
37-25	126-25	津頭串	Sintō Kan	327	6B
37-25	126-25	蠶津島	Sansin Tō	327	6B
37-24	126-24	實尾島	Zitubi Tō	327	6B
37-24	126-25	山 堂	Sandō	327	6B
37-24	126-27	桑葉島	Sōyō Tō	327	6B
37-24	129-9	近 山	Kin San	306	6A
37-24	136-54	河原田川	Kawarada Kawa	120	1B
37-24	136-54	大蛇礁	Daizya Guri	1155, 120	1B
37-24	136-54	龍ヶ崎	Tatu-ga-Saki	120	1B
37-24	136-54	觀音山	Kannon Yama	1155, 120	1B
37-24	136-54	輪島町	Wazima Mati	120, 146	1B
37-24	136-55	輪島港	Wazima Kō	120, 146	1B

北緯	東經	日本字	ローマ字	關係海圖	關係書誌
Lat.N.	Long.E.	Japanese	Roman Transcription	Chart Related	Sailing direction Related
37-24	137-15	見附島	Mituki Sima	120	1B
37-24	137-17	天保礁	Tenpô Guri	120	1B
37-24	137-17	飯田灣	Iida Wan	120, 146	1B
37-23	126-25	大舞衣島	Dai-Bui Tô	327, 326, 392	6B
37-23	126-25	石峯山	Sekihô San	327	6B
37-23	126-26	虎龍山	Koryû San	327	6B
37-23	126-27	拜道嶼	Haidô Syo	327	6B
37-23	126-27	背東礁	Haitô Syô	327	6B
37-23	129-16	德峯山	Tokuhô San	306	6A
37-23	136-49	クルマ埼	Kuruma Saki	120, 146	1B
37-23	136-58	高築山	Kô-no-Su Yama	120, 146	1B
37-22	126-27	海里島	Kâiri Tô	327	6B
37-22	126-27	小舞衣島	Syô-Bui Tô	327	6B
37-22	129-15	飛末	Hi Matu	306	6A
37-22	136-54	氣勝山	Kekati Yama	120, 146	1B
37-22	138-32	番神鼻	Banzin Hana	146	1B
37-22	138-33	柏崎	Kasiwasaki	146	1B
37-21	126-31	八尾島	Hatibi Tô	327, 326	6B
37-21	126-42	玉基島	Gyokuki Tô	326	6B
37-21	126-42	烏巨島	Ukyo Tô	326	6B
37-21	126-43	玉鉤島	Gyokukô Tô	326	6B
37-21	126-43	石菖島	Sekikutu Tô	326	6B
37-21	136-45	皆月灣	Minazuki Wan	120, 146	1B
37-21	137-16	赤埼	Aka Saki	120, 146	1B
37-20	126-29	北長子嶼	Hoku-Tyôsi Syo	327, 326	6B
37-20	137-15	川尻灣	Kawaziri Wan	120, 146	1B
37-20	137-15	九里川尻	Kurikawaziri	120, 146	1B
37-20	138-26	米山崎	Yoneyama Saki	146	1B
37-20	138-26	聖ヶ鼻	Hiziri-ga-Hana	146	1B
37-19	126-14	草置岩	Sôti Gan	327, 326	6B
37-19	126-16	大草置島	Dai-Sôti Tô	327, 326	6B
37-19	126-16	草置群島	Sôti Guntô	327, 326	6B
37-19	126-17	小草置島	Syô-Sôti Tô	327, 326	6B
37-19	126-29	長子列嶼	Tyôsi Ressyo	327	6B
37-19	126-29	南長子嶼	Nan-Tyôsi Syo	327, 326	6B
37-19	126-37	下加里基島	Ka-Kariki Tô	327	6B
37-19	126-37	上加里基島	Zyô-Kariki Tô	327, 326	6B
37-19	126-37	加里基島	Kariki Tô	327, 326	6B
37-19	129-16	湫川津	Syûsensin	303	6A
37-19	129-18	斜日端	Syazitu Tan	303	6A
37-19	136-44	猿山岬	Saruyama Misaki	120, 146	1B
37-19	136-44	猿山	Saruyama	120	1B
37-19	136-50	高塚山	Takatuka Yama	120	1B
37-18	126-28	錐嶼	Sui Syo	327, 321	6B
37-18	126-32	辨島	Ben Tô	327	6B

北緯	東經	日本字	ローマ字	關係海圖	關係書誌
Lat.N.	Long.E.	Japanese	Roman Transcription	Chart Related	Sailing direction Related
37-18	126-35	春頭嶼	Syuntô Syo	327	6B
37-18	137-9	宇出津町	Usetu Mati	120, 146	1B
37-18	137-10	宇出津港	Usetu Kô	120	1B
37-18	137-14	小木町	Ogi Mati	120, 146	1B
37-18	137-14	小木港	Ogi Kô	120, 146	1B
37-18	137-15	越坂	Otusaka	120, 146	1B
37-18	137-15	九十九灣	Tukumo Wan	120, 146	1B
37-18	138-29	米山	Yone Yama	146	1B
37-17	126-5	善尾島	Zenbi Tô	326	6B
37-17	126-17	墨筍島	Bokutô Tô	327	6B
37-17	126-27	吐口嶼	Tokô Syo	327	6B
37-17	126-32	他九峯島	Takyûhô Tô	327	6B
37-17	126-41	衡島	Kô Tô	327, 326	6B
37-17	126-44	牛音島	Gyûon Tô	326	6B
37-17	129-20	葛山末	Katuzan Matu	306	6A
37-17	138-22	柿崎町	Kakizaki Mati	146	1B
37-16	126-26	牧島	Boku Tô	327	6B
37-16	126-26	銅岩山	Dôgan San	327	6B
37-16	126-28	國思峯	Kokusi Hô	327, 326	6B
37-16	126-28	靈興島	Reikô Tô	327, 326	6B
37-16	126-31	鞍島	An Tô	327	6B
37-16	126-31	海州嶼	Kaisyû Syo	327	6B
37-15	126-19	國思峯	Kokusi Hô	327	6B
37-15	126-19	紫月島	Sigetû Tô	327, 326	6B
37-15	126-19	月岩頭	Getugan Tô	327	6B
37-15	126-24	嶼於泚	Syoobatu	327, 326	6B
37-15	126-30	屯頭嶼	Tontô Syo	327	6B
37-15	126-30	三嶼	San Syo	327	6B
37-15	126-32	仙才島	Sensai Tô	327, 326	6B
37-15	126-32	大嶼	Dai Syo	327	6B
37-15	126-32	蝙蝠島	Henpuku Tô	327	6B
37-15	126-33	周島	Syû Tô	327	6B
37-15	126-35	大阜島	Daihu Tô	327, 326	6B
37-15	126-36	黃金山	Ôgon San	327, 326	6B
37-15	126-38	石島	Seki Tô	327	6B
37-15	126-39	漁島	Gyo Tô	327, 326	6B
37-15	131-53	竹島	Take Sima	162	1B
37-15	137-2	二子山	Hutago Yama	121, 120	1B
37-14	126-7	德積群島	Tokuseki Guntô	327, 326	6B
37-14	126-8	德積島	Tokuseki Tô	327, 326	6B
37-14	126-20	獐島	Syô Tô	327	6B
37-14	126-20	姑島	Ko Tô	327	6B
37-14	126-25	白岩	Haku Gan	327, 326	6B
37-14	126-29	立標嶼	Rippyô Syo	327	6B
37-14	126-30	靈興水道	Reikô Suidô	327	6B

北緯	東經	日本字	ローマ字	關係海圖	關係書誌
Lat.N.	Long.E.	Japanese	Roman Transcription	Chart Related	Sailing direction Related
37-14	126-31	測島	Soku Tō	327	6B
37-14	126-32	海望山角	Kaibō San Kaku	327	6B
37-14	126-39	仙甘島	Senkan Tō	327, 320	6B
37-14	129-21	臨院里	Rin-inri	306, 162	6A
37-14	129-22	臨院末	Rin-in Matu	306	6A
37-14	136-55	穴水町	Anamizu Mati	121, 120	1B
37-14	136-57	中居入	Nakai Iri	121	1B
37-14	136-58	比良	Bira	121, 120	1B
37-13	126-9	鎮里	Tinri	327, 326	6B
37-13	126-10	基洞	Kidō	327	6B
37-13	126-10	蘇爺島	Soya Tō	327, 326	6B
37-13	126-11	蘇爺里	Soyari	327	6B
37-13	126-11	邊島	Hen Tō	327	6B
37-13	126-11	中島	Tyū Tō	327	6B
37-13	126-11	國思峯	Kokusi Hō	327	6B
37-13	126-12	水青島	Suisei Tō	327	6B
37-13	126-19	旱嶼	Kan Syo	327, 326	6B
37-13	126-21	恒嶼	Kō Syo	327, 326	6B
37-13	126-22	黃嶼	Kō Syo	327, 326	6B
37-13	126-22	岳島	Gaku Tō	327	6B
37-13	126-27	甲竹島	Kōtiku Tō	327, 326	6B
37-13	126-30	猛居里筏	Mōkyoribatu	327	6B
37-13	126-39	佛島	Butu Tō	327	6B
37-13	136-44	高瓜山	Takatume Yama	120, 146	1B
37-13	136-55	小又川	Komata Kawa	121	1B
37-13	136-55	穴水入	Anamizu Iri	121, 120	1B
37-13	136-57	野々木鼻	Nonoki Hana	121	1B
37-13	136-57	アサグリ	Asa Guri	121	1B
37-13	136-57	クリサキ	Kurisaki	121	1B
37-12	125-59	屈業島	Kutugyō Tō	326	6B
37-12	126-8	墨島	Boku Tō	326	6B
37-12	126-11	大峴山	Daiken San	327	6B
37-12	126-12	半渡	Hanto	327	6B
37-12	126-13	桐柏島	Dōhaku Tō	327, 326	6B
37-12	126-13	錐嶼	Sui Syo	327	6B
37-12	126-23	南嶼	Nan Syo	327	6B
37-12	126-23	通嶼	Tū Syo	327	6B
37-12	126-39	炭島	Tan Tō	327	6B
37-12	136-40	カナガ瀬	Kanaga Se	121, 120	1B
37-12	136-51	別所岳	Bessyo-ga-Take	120, 146	1B
37-12	136-56	新崎鼻	Niisaki Hana	121, 120	1B
37-12	136-56	カヒモチ鼻	Kahimoti Hana	121, 120	1B
37-12	136-56	キシノクリ	Kisi-no-kuri	121	1B
37-12	137-3	前ノ瀬	Mae-no-Se	120, 146	1B
37-11	125-55	鰈山島	Kazan Tō	326	6B

北緯	東經	日本字	ローマ字	關係海圖	關係書誌
Lat.N.	Long.E.	Japanese	Roman Transcription	Chart Related	Sailing direction Related
37-11	125-55	蝦島	Ka Tō	327, 326	6B
37-11	126-6	文甲島	Bunkō Tō	326	6B
37-11	126-13	筏内島	Batunai Tō	327	6B
37-11	126-14	筏角	Batu Kaku	327	6B
37-11	126-14	大伊作島	Dai-Isaku Tō	327, 326, 392	6B
37-11	126-14	島大山	Tōdai San	327, 326	6B
37-11	126-16	負子峯	Husi Hō	327	6B
37-11	126-18	海前嶼	Kaizen Syo	327	6B
37-11	126-22	鼠礁	So Syō	327	6B
37-11	126-38	海鼠島	Kaiso Tō	327	6B
37-11	126-39	馬山水道	Basan Suidō	325, 327	6B
37-11	129-15	笠峯	Ritu Hō	306	6A
37-11	129-21	陰地村	Intison	306	6A
37-11	136-37	安右衛門礁	An-ueemon Guri	120, 146	1B
37-11	136-57	沖ノ礁	Oki-no-Syō	121	1B
37-11	136-57	穴水灣	Anamizu Wan	121, 120	1B
37-11	136-57	七尾北灣	Nanao-Hoku Wan	121, 120	1B
37-11	137-0	加賀田鼻	Kagata Hana	121, 120	1B
37-11	137-1	不動崎	Hudō Saki	121, 120	1B
37-11	137-1	不動瀬	Hudō Se	121	1B
37-11	137-2	大口	Ōguti	121, 120	1B
37-11	137-2	火打崎	Hetiwa Saki	121	1B
37-11	137-4	中ノ瀬	Naka-no-Se	121	1B
37-11	137-4	沖ノ瀬	Oki-no-Se	121	1B
37-11	138-6	鳥ヶ首崎	Tori-ga-kubi Saki	146	1B
37-11	138-12	夫婦岩	Hūhu Iwa	146	1B
37-11	138-14	直江津	Naoetu	146	1B
37-11	138-15	直江津港	Naoetu Kō	146	1B
37-11	138-15	荒川	Ara Kawa	1155, 146	1B
37-11	138-15	保倉川	Hokura Kawa	1155, 146	1B
37-10	126-15	伊作里	Isakuri	327, 326	6B
37-10	126-16	小伊作島	Syō-Isaku Tō	327, 326	6B
37-10	126-16	松山	Syō San	327	6B
37-10	126-17	溪南里島	Keinanri Tō	327	6B
37-10	126-19	昇鳳島	Syōhō Tō	327, 326	6B
37-10	126-19	堂峴	Dōken	327	6B
37-10	126-20	大山崎	Daisanzi	327	6B
37-10	126-23	赤礁	Seki Syō	327, 326	6B
37-10	126-24	倉嶼	Sō Syo	326	6B
37-10	126-38	濟扶島	Saihu Tō	327, 326	6B
37-10	136-54	ブリゼ	Burize	121	1B
37-10	136-54	鯖瀬	Saba Se	121	1B
37-10	136-55	釜家ダシ	Kamayadasi	121	1B
37-10	137-1	坂東瀬	Bantō Se	121, 120	1B
37-10	137-2	祖母ヶ浦崎	Bazaura Saki	121, 120	1B

北緯	東經	日本字	ローマ字	關係海圖	關係書誌
Lat.N.	Long.E.	Japanese	Roman Transcription	Chart Related	Sailing direction Related
37-10	137-3	カサギ礁	Kasagi Guri	121	1B
37-10	137-4	鯨礁	Todo Guri	121, 120	1B
37-10	137-7	七尾灣	Nanao Wan	121, 120, 146	1B
37-10	138-6	名立町	Nadati Mati	146	1B
37-10	138-13	虫生岩戸	Musyôiwato	146	1B
37-9	126-0	連珠灘	Renzyu Dan	326	6B
37-9	126-1	加島	Ka Tô	326	6B
37-9	126-2	廊角吃島	Rôkakukitu Tô	326	6B
37-9	126-14	下筏淺堆	Kabatu Sentai	327, 326	6B
37-9	126-16	筏嶼	Batu Syo	327	6B
37-9	126-17	沙昇鳳島	Sasyôhō Tô	327, 326	6B
37-9	126-19	墨地島	Bokukitu Tô	327	6B
37-9	126-19	黔島	Ken Tô	327	6B
37-9	126-21	鳧島	Kyo Tô	327, 326	6B
37-9	126-22	皮鹽嶼	Hien Syo	327	6B
37-9	126-25	巫堂嶼	Hudô Syo	327, 326	6B
37-9	126-39	西如角	Seizyo Kaku	327, 326	6B
37-9	126-47	南陽灣	Nan-yô Wan	326	6B
37-9	126-47	南陽角	Nan-yô Kaku	326	6B
37-9	136-41	海士埼	Ama Saki	120, 146	1B
37-9	136-43	松ヶ下錨地	Matu-ga-sita Byôti	120, 146	1B
37-9	136-54	サラサラ瀬	Sarasara Se	121	1B
37-9	136-54	田岸ノ大瀬	Tagisi-no-Ô Se	121	1B
37-9	136-54	シネグリ	Sine Guri	121	1B
37-9	136-54	松ヶ鼻	Matu-ga-Hana	158, 121	1B
37-9	136-54	立ヶ島	Tati-ga-Sima	121	1B
37-9	136-59	マン埼	Man Saki	121	1B
37-9	136-59	曲リ鼻	Magari Hana	121	1B
37-9	137-0	重蛇島	Zyûda Sima	121	1B
37-9	137-0	行座島	Gyôza Sima	121	1B
37-9	137-6	向田灣	Kôda Wan	121	1B
37-9	137-1	チガカリ	Tigakari	121	1B
37-9	137-1	金ヶ埼	Kane-ga-Saki	121	1B
37-9	138-12	春日山	Kasuga Yama	146	1B
37-8	125-59	掌灘	Syô Dan	326	6B
37-8	126-2	民魚灘	Mingyodan	326	6B
37-8	126-2	角吃島	Kakukiti Tô	326	6B
37-8	126-16	後嶼	Kô Syo	327	6B
37-8	126-19	下公景島	Ka-Kôkei Tô	327, 326	6B
37-8	126-19	上公景島	Zyô-Kôkei Tô	327, 326	6B
37-8	126-43	海雲山	Kaiun San	325, 326	6B
37-8	129-8	烽火峙	Hôkazi	306	6A
37-8	129-18	砂質嶺	Sasitu Rei	306	6A
37-8	136-41	高岩埼	Takaiwa Saki	120	1B
37-8	136-44	富來港	Togi Kô	120	1B

北緯	東經	日本字	ローマ字	關係海圖	關係書誌
Lat.N.	Long.E.	Japanese	Roman Transcription	Chart Related	Sailing direction Related
37-8	136-44	富來町	Togi Mati	120, 146	1B
37-8	136-47	鉦打山	Natauti Yama	120	1B
37-8	136-48	虫ヶ峯	Musi-ga-Mine	120, 146	1B
37-8	136-54	三ヶ口瀬戸	Mitu-ga-kuti Seto	121, 120	1B
37-8	137-0	能登島	Noto Sima	121, 120, 146	1B
37-8	137-0	向田	Kôda	121, 120, 146	1B
37-8	137-3	野埼	No Saki	121, 120, 146	1B
37-8	137-3	松鼻	Matu Hana	158, 121, 120	1B
37-7	126-1	圓角吃	Enkakukitu	326	6B
37-7	126-2	桶角吃島	Yôkakukitu Tô	326	6B
37-7	126-27	末六島	Maturoku Tô	327	6B
37-7	126-32	鶴山嶼	Kakuzan Syo	325, 327	6B
37-7	126-37	坎中嶼	Kantyu Syo	327	6B
37-7	126-37	桃李島	Tôri Tô	327, 322	6B
37-7	126-37	小桃李島	Syô-Tôri Tô	327, 326	6B
37-7	126-41	新里角	Sinri Kaku	326	6B
37-7	137-0	烏島	Karasu Sima	158	1B
37-7	137-2	荒神鼻	Kôzin Hana	121	1B
37-7	137-2	小泉埼	Koizumi Saki	158, 121, 120	1B
37-7	137-2	福浦埼	Hukuura Saki	158, 121, 146	1B
37-7	137-2	森田礁	Morita Guri	158, 121	1B
37-7	137-3	小口	Koguti	158, 121, 120	1B
37-7	137-3	七甲礁	Sitikô Syô	158, 121	1B
37-7	137-3	祖濱出シ	Sohama Dasi	158	1B
37-7	137-4	長礁	Naga Guri	158, 121	1B
37-7	137-4	觀音埼	Kannon Saki	158, 121, 120	1B
37-7	137-4	大礁	Ô Guri	158, 121	1B
37-7	138-15	高田市	Takada Si	146	1B
37-6	126-5	仙甲島	Senkô Tô	326	6B
37-6	126-23	北岩	Hoku Gan	327	6B
37-6	126-23	案山	An San	327	6B
37-6	126-23	豐島	Hô Tô	327, 326, 392	6B
37-6	126-27	六島	Roku Tô	327, 326	6B
37-6	126-33	立波島	Rituha Tô	327, 326	6B
37-6	126-50	雙峯山	Sôhō San	326	6B
37-6	129-18	長在山	Tyôzai San	306	6A
37-6	129-23	石湖洞	Sekikodô	306	6A
37-6	136-55	七尾西灣	Nanao-Sei Wan	158, 121, 120	1B
37-6	136-58	須曾	Suso	158, 121, 120	1B
37-6	136-58	松ヶ埼	Matu-ga-Saki	158, 121, 120	1B
37-6	136-58	宮埼	Miya Saki	158, 121, 120	1B
37-6	137-0	寺島	Tera Sima	121, 120	1B
37-6	137-0	甌島	Kosiki Sima	158	1B
37-6	137-0	カミヤダシ	Kamiya Dasi	158, 121	1B
37-6	137-0	烏帽子島	Ebosi Sima	158, 121	1B

北緯	東經	日本字	ローマ字	關係海圖	關係書誌
Lat.N.	Long.E.	Japanese	Roman Transcription	Chart Related	Sailing direction Related
37-6	137-0	烏島	Karasu Sima	158, 121	1B
37-6	137-1	鱸礁	Suzuki Guri	158	1B
37-6	137-2	新埼	Sin Saki	158, 121, 120	1B
37-6	137-5	目礁	Me Guri	158, 120	1B
37-6	137-59	能生	Noô	146	1B
37-5	125-57	白牙島	Hakuga Tô	326, 392, 301	6B
37-5	126-0	筏群島	Batu Guntô	326	6B
37-5	126-18	長安嶼	Tyôan Syo	327, 326	6B
37-5	126-28	中六島	Tyûroku Tô	327	6B
37-5	126-28	尾六島	Biroku Tô	327	6B
37-5	129-14	鷹峯山	Yôhō San	306	6A
37-5	136-44	福浦	Hukuura	120, 146	1B
37-5	136-57	石崎ノ屏風	Isizaki-no-Byôbu	158, 121, 120	1B
37-5	136-57	屏風ノ瀬戸	Byôbu-no-Seto	158, 121, 120	1B
37-5	136-57	須曾ノ屏風	Suso-no-Byôbu	158, 121, 120	1B
37-5	136-59	大瀬	Ô Se	158, 121, 120	1B
37-5	136-59	七尾南灣	Nanao-Nan Wan	158, 121, 146	1B
37-5	137-0	淺礁	Asa Guri	158, 121	1B
37-5	137-0	トリグリ	Tori Guri	158, 121, 120	1B
37-5	137-58	木浦	Ko-no-Ura	146	1B
37-4	125-57	烏島	U Tô	326	6B
37-4	126-0	缶島	Hû Tô	326	6B
37-4	126-1	兎島	To Tô	326	6B
37-4	126-1	池島	Ti Tô	326	6B
37-4	126-29	唐津橋路	Tôsinkyôro	327	6B
37-4	126-34	菊花島	Kikka Tô	325, 326	6B
37-4	129-25	竹邊里	Tikuhenri	324, 305, 306	6A
37-4	129-26	城隍岬	Zyôkô Kô	324, 305	6A
37-4	129-26	龍湫岬	Ryûsyû Kô	305, 306	6A
37-4	129-57	松百	Matudo	158, 121	1B
37-4	136-58	大杉埼	Ôsugi Saki	158, 121	1B
37-4	136-59	七尾港	Nanao Kô	153, 121, 120	1B
37-4	136-59	若出シ	Wakadasi	158, 121	1B
37-4	136-59	天神合セ	Tenzin-awase	158, 121	1B
37-4	136-59	雄島	O Sima	158, 121	1B
37-4	137-0	雌島	Me Sima	158	1B
37-4	137-2	伊掛山	Ikake Yama	120, 146	1B
37-4	138-10	青田難波山	Aotanamba Yama	146	1B
37-3	125-4	牛頭岩	Gyûtô Gan	326	6B
37-3	125-58	光大島	Kôdai Tô	326	6B
37-3	126-26	大蘭芝島	Dai-Ransi Tô	327, 326, 392	6B
37-3	126-27	堂峴	Dôken	327	6B
37-3	126-30	石門角	Sekimon Kaku	327, 326	6B
37-3	126-32	石門山	Sekimon San	327, 326	6B
37-3	126-38	中央淺堆	Tyûô Sentai	335, 327, 326	6B

北緯	東經	日本字	ローマ字	關係海圖	關係書誌
Lat.N.	Long.E.	Japanese	Roman Transcription	Chart Related	Sailing direction Related
37-3	126-44	曲島	Kyoku Tô	325, 326	6B
37-3	126-44	籠島	Rô Tô	325	6B
37-3	129-25	竹邊灣	Tikuhen Wan	324, 305, 306	6A
37-3	129-26	ホブラムチェミ	Hoburamutyemi	324, 305	6A
37-3	129-26	竹邊岬	Tikuhen Kô	324, 305, 306	6A
37-3	136-57	津向	Tumugi	158, 120	1B
37-3	136-58	七尾町	Nanao Mati	158, 121, 146	1B
37-3	136-58	御稜川	Misogi-Kawa	158, 120	1B
37-3	136-59	出埼	De Saki	158, 120	1B
37-3	136-59	松出シ	Matudasi	121	1B
37-3	137-52	糸魚川町	Itoigawa Mati	120, 146	1B
37-2	126-2	袴群島	Ko Guntô	326	6B
37-2	126-23	墨魚島	Bokugyo Tô	327	6B
37-2	126-27	鳥島	Tyô Tô	327	6B
37-2	126-27	牛舞島	Gyûbu Tô	327, 326	6B
37-2	126-27	牛舞岩	Gyubu Gan	327, 326	6B
37-2	126-27	小蘭芝島	Syô-Ransi Tô	327	6B
37-2	126-27	牛鼻岩	Gyûbi Gan	327, 326	6B
37-2	126-32	橋路里	Kyôrori	327	6B
37-2	126-34	長古項角	Tyôkokô Kaku	325, 327	6B
37-2	126-44	鷹島	Yô Tô	325	6B
37-2	126-45	古温里	Koonri	325, 326	6B
37-2	126-53	大谷角	Daiya Kaku	325	6B
37-2	137-50	姫川	Hime Kawa	146	1B
37-2	138-2	鉾ヶ岳	Hoko-ga-Take	146	1B
37-2	140-48	湯岳	Yu Take	62	1A
37-1	126-0	蔚島	Uru Tô	325, 326	6B
37-1	126-23	炭串	Tan Kan	327	6B
37-1	126-23	項島	Kô Tô	327	6B
37-1	126-23	黒魚島	Kokugyo Tô	327, 326	6B
37-1	126-26	飛警島	Hikei Tô	327	6B
37-1	126-27	小鳥島	Syôtyô Tô	327	6B
37-1	126-27	大鳥島	Daiyô Tô	327	6B
37-1	126-28	杏嶼	Kyô Syo	327	6B
37-1	126-28	大搦飛島	Dai-Tôhi Tô	327	6B
37-1	126-28	小搦飛島	Syô-Tôhi Tô	327	6B
37-1	126-29	小草落島	Syô-Sôroku Tô	327	6B
37-1	126-44	防島	Bô Tô	325	6B
37-1	126-48	獨飛島	Dokuhi Tô	325	6B
37-1	126-50	汾陽灣	Hun-yô Wan	325, 326	6B
37-1	126-51	子午角	Sigo Kaku	325	6B
37-0	126-15	長安堆	Tyôan Tai	327, 326	6B
37-0	126-19	加仁嶼	Kazin Syo	327	6B
37-0	126-22	獨串堂峙	Dokukandôzi	327	6B
37-0	126-27	三吉里	Sankitiri	327	6B

北緯	東經	日本字	ローマ字	關係海圖	關係書誌
Lat.N.	Long.E.	Japanese	Roman Transcription	Chart Related	Sailing direction Related
37-0	126-27	三吉山	Sankiti San	327	6B
37-0	126-27	係舟角	Keisyû Kaku	327	6B
37-0	126-48	魯尾角	Robi Kaku	325	6B
37-0	127-23	蔚珍	Urutin	305, 303	6A
37-0	129-23	水傳末	Suiden Matu	305, 306	6A
37-0	136-46	高濱町	Takahama Mati	120	1B
37-0	140-59	鹽屋埼	Sioya Saki	62	1A
37-0	141-1	淺深礁	Asahuka Guri	62	1A
36-59	125-45	小鈴島	Syôrei Tô	326	6B
36-59	125-45	大鈴島	Dairei Tô	326	6B
36-59	126-18	水裡嶼	Suiri Syo	327	6B
36-59	126-18	萬岱端	Mantai Tan	327, 326	6B
36-59	126-20	黃金山	Ôgon San	327	6B
36-59	126-20	黃金島	Ôgon Tô	327, 326	6B
36-59	126-21	草躰浦	Sôyu Ho	327	6B
36-59	126-29	德岩浦	Tokugan Ho	327, 326	6B
36-59	126-30	川義浦	Sengi Ho	327, 326	6B
36-59	126-31	草落島	Sôroku Tô	327, 326	6B
36-59	126-44	內島	Nai Tô	325	6B
36-59	126-45	牙山錨地	Gazan Byôti	325, 326	6B
36-59	129-20	錦山	Kin San	305, 303	6A
36-59	137-48	黑姬山	Kurohime Yama	146	1B
36-59	137-56	沖ノ島	Oki-no-Sima	120, 146	1B
36-58	125-49	鴛鴦島	Katoku Tô	326	6B
36-58	125-51	半嶼	Han Syo	326	6B
36-58	126-19	長久島	Tyôkyû Tô	327	6B
33-58	126-20	丹芝岩	Tansi Gan	327	6B
36-58	126-20	衣舟頂	Isyûtyô	327	6B
36-58	126-20	元師堂	Gensidô	327	6B
36-58	126-22	紫閣山	Sikaku San	327	6B
36-58	126-32	海倉	Kaisô	327	6B
36-58	126-32	唐津浦里	Tôsinhorî	327	6B
36-58	126-47	漢津角	Kansin Kaku	325	6B
36-58	126-47	漢津里	Kansinri	325, 326	6B
36-58	126-49	永岩	Ei Gan	325	6B
36-58	129-25	王避川	Ôhi Sen	305	6A
36-58	136-59	石動山	Sekidô San	120, 146	1B
36-58	137-4	大泊鼻	Ôdomari Hana	120, 146	1B
36-58	137-35	宮崎鼻	Miyazaki Hana	120, 145	1B
36-58	137-36	城山	Siro Yama	120	1B
36-58	140-58	中之作	Naka-no-Saku	47, 62	1A
36-58	140-58	中之作港	Naka-no-Saku Kô	47, 62	1A
36-58	140-58	鞍掛埼	Kurakake Saki	62	1A
36-58	140-58	江名	Ena	62	1A
36-57	126-10	鞍島	An Tô	327, 326, 392	6B

北緯	東經	日本字	ローマ字	關係海圖	關係書誌
Lat.N.	Long.E.	Japanese	Roman Transcription	Chart Related	Sailing direction Related
36-57	126-20	蒼浦内	Sôhonai	327, 326	6B
36-57	126-34	高山峯	Kôsan Hô	327, 326	6B
36-57	126-44	松嶽山	Syôgaku San	325, 326	6B
36-57	126-49	香澤島	Kôtaku Tô	325, 326	6B
36-57	126-49	行淡島	Kôtan Tô	325, 326	6B
36-57	140-52	泉	Izumi	62	1A
36-57	140-55	小名濱町	Onahama Mati	62	1A
36-57	140-57	ジジババ島	Zizibaba Sima	47	1A
36-56	125-47	木徳島	Mokutoku Tô	326	6B
36-56	126-8	煙突島	Entotu Tô	327	6B
36-56	126-10	大島	Dai Tô	327, 326	6B
36-56	126-12	傍行島	Bôkô Tô	327	6B
36-56	126-19	皮島	Hi Tô	327	6B
36-56	126-20	上牛島	Zyôgyû Tô	327	6B
36-56	126-21	下牛島	Kagyû Tô	327	6B
36-56	126-21	鳥島	Tyô Tô	327	6B
36-56	126-21	小熊島	Syôyû Tô	327, 326	6B
36-56	126-27	望日山	Bôzitu San	327, 326	6B
39-56	126-34	奉益山	Hôeki San	325, 326	6B
36-56	126-49	縣内角	Kennai Kaku	325	6B
36-56	136-45	瀧埼	Taki Saki	120	1B
36-56	140-54	タッチマ	Tattima	62	1A
36-56	140-55	網取埼	Tunatori Saki	62	1A
36-56	140-55	小名濱港	Onahama Kô	62	1A
36-56	140-55	傘磯	Kasa Iso	62	1A
36-56	140-55	館岡山	Tateoka Yama	62	1A
36-56	140-56	三埼	Mi Saki	62	1A
36-55	126-10	車島	Sya Tô	327	6B
36-55	126-11	龜島	Ki Tô	327	6B
36-55	126-20	袴端	Ko Tan	327	6B
36-55	126-23	熊島	Yû Tô	327, 326	6B
36-55	136-46	瀧港	Taki Kô	120	1B
36-55	137-14	富山灣	Toyama Wan	120, 146	1B
36-55	137-26	黒部川	Kurobe Kawa	120, 146	1B
36-55	138-2	燒山	Yake Yama	146	1B
36-54	126-9	新島	Sin Tô	327, 326	6B
36-54	126-9	新島他嶼	Sintôtasyo	327	6B
36-54	126-21	古波島	Kopa Tô	327, 326	6B
36-54	126-38	唐津	Tôsin	325	6B
36-54	126-54	安城川	Anzyô Sen	325, 326	6B
36-54	136-47	羽咋川	Hagui Kawa	120, 146	1B
36-54	137-24	生地鼻	Ikuzi Hana	120, 146	1B
36-54	137-25	生地町	Ikuzi Mati	120, 146	1B
36-54	138-7	妙香山	Myôkô San	146	1B
36-54	140-41	佛具山	Butugu San	62	1A

北緯	東經	日本字	ローマ字	關係海圖	關係書誌
Lat.N.	Long.E.	Japanese	Roman Transcription	Chart Related	Sailing direction Related
36-54	140-51	小濱鼻	Ohama Hana	62	1A
36-54	140-53	ツリクワイ磯	Turikuwai Iso	62	1A
36-53	126-11	頂谷頭	Tyôkokutô	327, 326	6B
36-53	126-11	鷺嶼	Ô Syo	327	6B
36-53	126-12	頂谷上峯	Tyôkokuzyô-Hô	327	6B
36-53	126-13	老姑山	Rôko San	327	6B
36-53	126-15	竹島	Tiku Tô	327, 326	6B
36-53	126-18	國師峯	Kokusi Hô	327, 326	6B
36-53	126-20	周野島	Syûya Tô	327	6B
36-53	126-53	新城角	Sinzyô Kaku	325	6B
35-53	129-26	クーヅェミ礁	Kûzyemi Syô	305	6A
36-53	137-0	阿尾鼻	Ao Hana	120	1B
36-53	137-0	阿尾	Ao	120, 146	1B
36-52	126-19	栗島	Ritu Tô	327	6B
36-52	129-24	懸鐘山	Kensyô San	305	6A
36-53	136-59	上庄川	Kamisyô Kawa	120	1B
36-52	137-0	氷見港	Himi Kô	1161, 120	1B
36-52	137-25	片貝川	Katakai Kawa	120, 146	1B
36-52	137-25	石田港	Isida Kô	120	1B
36-52	140-37	花園山	Hanazono San	62	1A
36-51	126-20	虎頭	Kotô	327	6B
36-51	126-40	峨嵋山	Gabi San	325, 326	6B
36-51	126-49	富里浦	Huri Ho	325	6B
36-51	126-51	防築角	Bôtiku Kaku	325, 326	6B
36-51	136-59	氷見町	Himi Mati	1161, 120	1B
36-51	140-48	立石	Tate-isi	62	1A
36-51	140-48	龜磯	Kame Iso	62	1A
36-51	140-48	笠磯	Kasa Iso	62	1A
36-51	140-48	鷹取鼻	Takatori Hana	62	1A
36-51	140-48	中磯	Naka Iso	62	1A
36-51	140-48	平瀧町	Hirakata Mati	62	1A
36-51	140-48	初鳥山鼻	Hatutoriyama Hana	62	1A
36-51	140-48	平瀧泊地	Hirakata Hakuti	62	1A
36-51	140-49	達摩	Daruma	62	1A
36-50	126-9	亭子頭	Teisitô	326	6B
36-50	126-19	鶯帆頂	Utukityô	327	6B
36-50	126-19	舊島錨地	Kyûtô Byôti	327	6B
36-50	126-51	曲橋川	Kyokukyô Sen	325, 326	6B
36-50	129-27	下沙末	Kasa Matu	305	6A
36-50	137-27	天神山	Tenzin Yama	120	1B
36-50	137-44	朝日岳	Asahi Take	146	1B
36-49	137-3	岩崎ノ鼻	Iwasaki-no-Hana	1162, 120, 146	1B
36-49	137-24	魚津港	Uozu Kô	1161, 120	1B
36-49	137-24	角川	Kado Kawa	120, 146	1B
36-49	137-24	魚津町	Uozu Mati	1161, 120, 146	1B

北緯	東經	日本字	ローマ字	關係海圖	關係書誌
Lat.N.	Long.E.	Japanese	Roman Transcription	Chart Related	Sailing direction Related
36-48	126-22	八峯山	Hatihô San	326, 392	6B
36-48	126-51	後鯨角	Gokei Kaku	325	6B
36-48	137-0	二上山	Hutagami Yama	120, 146	1B
36-48	137-4	伏木町	Husiki Mati	1162, 120, 146	1B
36-48	137-4	小矢部川	Oyabe Kawa	1155, 120, 146	1B
36-48	137-4	伏木港	Husiki Kô	1162, 120, 146	1B
36-48	137-4	庄川	Syô Kawa	120, 146	1B
36-48	137-23	早月川	Hayatuki Kawa	120, 146	1B
36-47	126-8	茅項里	Bôkôri	326	6B
36-47	126-11	大小山	Daisyô San	326	6B
36-47	126-13	鐵馬山	Tetuba San	326	6B
36-47	126-27	瑞山	Zuisan	326	6B
36-47	126-49	插橋川	Sôkyô Sen	325, 326	6B
36-47	126-50	屯串里	Tonkamri	325	6B
36-47	136-49	寶達山	Hôtatu Yama	120, 146	1B
36-47	137-5	新湊町	Sinminato Mati	120, 146	1B
36-47	137-6	放生津瀨	Hôzyôzu Gata	1162, 120, 146	1B
36-46	125-59	加代岩	Kadai Gan	326, 334	6B
36-46	126-18	白華山	Hakuka San	326	6B
36-46	129-29	花母末	Kabo Matu	305	6B
36-46	137-13	東岩瀨港	Higasi-Iwase Kô	120	1B
36-46	137-14	神通川	Zintû Kawa	1161, 120, 146	1B
36-46	137-18	東水橋	Higasi-Mizubasi	120, 146	1B
36-46	137-20	滑川	Namerigawa	120, 146	1B
36-46	137-47	大蓮華山	Ôrenge San	120, 146	1B
36-45	126-18	泰安	Taian	326	6B
36-45	129-16	金亭山	Kintei San	305	6A
36-45	129-26	平海里	Heikairi	305	6A
36-45	137-1	高岡市	Takaoka Si	120, 146	1B
36-45	137-14	東岩瀨町	Higasi-Iwase Mati	120	1B
36-45	137-18	常願寺川	Zyôganzi Kawa	120, 146	1B
36-43	125-57	黒島	Koku Tô	334, 326	6B
36-43	126-7	官長角	Kantyô Kaku	334, 326	6B
36-43	129-24	登基山	Tôki San	305	6A
36-43	129-24	鷹峯山	Yôhō San	305	6A
36-43	129-42	白尾	Siroo	120, 146	1B
36-43	137-11	吳羽山	Kureha Yama	120	1B
36-42	126-20	積豆江	Tyatoru Kô	326, 334	6B
36-42	126-25	島飛山	Tôhi San	334, 329	6B
36-42	129-28	鴫嶺	Kyû Rei	305	6A
36-41	126-4	賈誼島	Kagi Tô	326, 334	6B
36-41	126-7	官長項水道	Kantyôkô Suidô	326, 334	6B
36-41	126-8	馬島	Ba Tô	326, 334	6B
36-41	126-9	新津島	Sinsin Tô	326, 334	6B
36-41	126-13	獨島	Doku Tô	329	6B

北緯	東經	日本字	ローマ字	關係海圖	關係書誌
Lat.N.	Long.E.	Japanese	Roman Transcription	Chart Related	Sailing direction Related
36-41	129-24	五峯山	Gohô San	305	6A
36-41	129-28	氷嶂末	Hyôsyô Matu	1275, 305	6A
36-41	129-28	厚浦里	Kôbori	1275, 305	6A
36-41	129-28	厚浦港	Kôho Kô	1275, 305	6A
36-40	125-45	ペンペン	Penpen	326, 334	6B
36-40	125-50	卵島	Ran Tô	334	6B
36-40	126-2	端島	Tan Tô	326, 334	6B
36-40	126-52	弓矢島	Kyûsi Tô	326, 334	6B
36-40	136-40	河北瀉	Kahoku Gata	120, 146	1B
36-40	136-49	礪波山	Tonami Yama	120	1B
36-40	140-43	川尻崎	Kawaziri Saki	62	1A
36-39	125-42	石島	Seki Tô	326, 334	6B
36-39	126-1	瓮島	Ô Tô	326, 334	6B
36-39	129-21	七浦山	Sitiho San	305	6A
36-39	129-25	地境	Tikyô	305	6A
36-39	140-42	川尻	Kawaziri	62	1A
36-38	125-43	ソディン	Sodein	326, 334	6B
36-38	126-5	鼎足島	Teisoku Tô	326, 334	6B
36-38	126-8	木蓋島	Mokugai Tô	326, 334	6B
36-38	134-55	湊宮	Minatomiya	139	1B
36-38	140-37	神峯山	Kamine San	47, 62	1A
36-37	125-33	西格列飛島	Sei-Kakureppi Tô	326, 334	6B
36-37	125-34	格列飛列島	Kakureppi Rettô	326, 334, 392	6B
36-37	125-35	東格列飛島	Tô-Kakureppi Tô	326, 334	6B
36-36	126-12	蔚美島	Urumi Tô	334	6B
36-36	126-14	居兒島	Kyoni Tô	334	6B
36-36	126-20	白沙水道	Hakusa Suidô	329, 334	6B
36-36	136-35	金石泊地	Kanaiwa Hakuti	120, 146	1B
36-36	136-36	犀川	Sai Kawa	120, 146	1B
36-36	136-37	上金石町	Kami-Kanaiwa Mati	120, 146	1B
36-35	126-12	三島	San Tô	329, 334	6B
36-35	126-12	敦島	Ton Tô	329	6B
36-35	126-18	鞍馬島	Anba Tô	329, 334	6B
36-35	140-40	築島	Tuki Sima	47	1B
36-34	126-11	兎島	To Tô	323	6B
36-34	126-12	芝採島	Sisai Tô	329, 334	6B
36-34	126-18	各氏嶼	Kakusi Syo	329	6B
36-34	129-25	寧海江	Neikai Kô	305	6A
36-34	129-26	大津洞	Daisindô	305	6A
36-34	129-26	公津	Kô Sin	305	6A
36-34	136-40	金澤市	Kanazawa Si	146	1B
36-34	140-40	初崎	Hatu Saki	47	1A
36-34	140-40	會瀨	Ôse	47, 62	1A
36-34	140-40	七夕磯	Tanabata Iso	47	1A
36-34	140-41	會瀨泊地	Ôse Hakuti	62	1A

北緯	東經	日本字	ローマ字	關係海圖	關係書誌
Lat.N.	Long.E.	Japanese	Roman Transcription	Chart Related	Sailing direction Related
36-33	126-25	大洲	Daisyû	329, 334	6B
36-33	140-36	眞弓山	Mayumi San	62	1A
36-32	140-37	上天神山	Uwatenzin Yama	62	1A
36-31	126-10	羅致島	Rati Tô	329, 334	6B
36-31	126-27	七ツ島	Nanatu Sima	329, 334	6B
36-31	126-27	竹島	Tiku Tô	329, 334	6B
36-31	129-26	烽火山	Hôka San	305	6A
36-31	129-27	竹田	Tikuden	324, 305	6A
36-31	129-27	竹田山	Tikuden San	324	6A
36-31	129-27	大岩	Dai Gan	324	6A
36-31	136-47	醫王山	Iô San	146	1B
36-30	126-22	安眠島	Anmin Tô	329, 334	6B
36-30	126-27	沙長浦	Satyô Ho	329, 334	6B
36-30	129-27	丑山浦	Tyûsan Po	1275, 305	6A
36-30	129-27	丑山江	Tyûsan Kô	324, 305	6A
36-30	136-29	美川町	Mikawa Mati	159	1B
36-30	140-38	田樂鼻	Dengaku Hana	62	1A
36-29	126-4	大嶼	Dai Syo	334	6B
36-29	129-20	國祠堂山	Kokusidô San	305	6A
36-29	136-29	手取川	Tetori Kawa	159	1B
36-28	126-26	沙島	Sa Tô	329	6B
36-28	129-26	茨津末	Zeisin Matu	305	6A
36-27	126-14	芬嶼	Hun Syô	329, 334	6B
36-27	126-14	内波水島	Nai-hasui Tô	329, 334	6B
36-27	126-19	外島	Gai Tô	329, 334	6B
36-27	126-26	鷄島	Kei Tô	329	6B
36-26	126-13	外波水島	Gai-hasui Tô	329, 334	6B
36-26	126-26	長古島	Tyôko Tô	329	6B
36-26	126-32	鰲川	Gôsen	329, 334	6B
36-26	126-32	鰲川港	Gôsen Kô	329	6B
36-26	127-6	公州	Kôsyû	301	6B
36-26	129-26	大灘末	Daidan Matu	305	6A
36-26	136-26	安宅町	Ataka Mati	159	1B
36-25	126-27	露知之島	Rotisi Tô	329	6B
36-25	126-28	陸島	Riku Tô	329	6B
36-25	126-28	上木島	Zyôboku Tô	329	6B
36-25	126-28	黃島	Kô Tô	329	6B
36-25	126-28	下木島	Kaboku Tô	329	6B
36-25	126-28	黒島	Koku Tô	329	6B
36-25	129-21	盈徳	Eitoku	305	6A
36-25	129-25	高佛山	Kôbutu San	305	6A
36-25	136-25	梯川	Takehasi Kawa	150	1B
36-24	126-21	外長古島	Gai-Tyôko Tô	329, 334	6B
36-24	126-26	蔬島	So Tô	329, 334	6B
36-24	126-26	抽島	Tyû Tô	329	6B

北緯	東經	日 本 字	ロ - マ 字	關係海圖	關係書誌
Lat.N.	Long.E.	Japanese	Roman Transcription	Chart Related	Sailing direction Related
36-24	126-27	間 嶼	Kan Syo	329	6B
36-24	126-27	三兄弟島	San-Keitei Tô	329	6B
36-24	126-28	鞍馬島	Anba Tô	329	6B
36-24	126-28	月 島	Gettô	329	6B
36-24	140-37	前 濱	Maehama	62	1A
36-23	126-22	古代島	Kodai Tô	329	6B
36-23	126-26	船村里	Senson Ri	329	6B
36-23	126-28	蒙德島	Môtoku Tô	329	6B
36-23	126-28	陸蒙德	Rikumôtoku	329, 334	6B
36-23	126-29	松 島	Syô Tô	329, 334	6B
36-23	141-38	磯 埼	Iso Saki	62	1A
36-22	126-20	勿巾嶼	Kotukin Syo	329, 334	6B
36-22	126-24	元山島	Genzan Tô	329, 334	6B
36-22	126-24	五老峯	Gorô Hô	329	6B
36-22	126-25	鑛村里	Tinsonri	329	6B
36-22	126-26	點村里	Tensonri	329	6B
36-22	126-31	竹 島	Tiku Tô	329	6B
36-22	126-33	大川港	Daisen Kô	329, 334	6B
36-22	126-41	聖住山	Seizyû San	329, 334	6B
36-22	129-23	江口港	Kôkô Kô	1275, 305	6A
36-22	129-23	江口洞	Kôkôdô	1275, 305	6A
36-22	129-23	江口江	Kôkô Kô	1275, 305	6A
36-21	126-14	烏豕嶼	Usi Syo	329, 334	6B
36-21	126-16	烏 島	U Tô	329, 334	6B
36-21	126-21	挿矢島	Sôsi Tô	329, 334	6B
36-21	129-23	五十川	Gozyû Sen	305	6A
36-21	133-17	沖ノ島	Oki-no-Sima	1172, 124	1B
36-21	133-17	白 島	Siro Sima	124, 1172	1B
36-21	133-17	白島埼	Sirosima Saki	124, 1172, 159	1B
36-21	136-18	加佐ノ岬	Kasa-no-Misaki	159	1B
36-21	140-36	湊 町	Minato Mati	57, 62	1A
36-21	140-37	平磯町	Hiraiso Mati	62	1A
36-20	126-23	納大只島	Nôdaisi Tô	329, 334	6B
36-20	126-31	軍入里	Gunnyûri	329, 334	6B
36-20	133-13	久見埼	Kumi Saki	124, 1172, 159	1B
36-20	140-35	萬衛門川	Man-emon Kawa	42	1A
36-20	140-36	那珂港	Naka Minato	47, 62	1A
36-20	140-36	御殿山	Goten Yama	47	1A
36-20	140-36	祝 町	Iwai Mati	47	1A
36-20	140-36	那珂川	Naka Kawa	47, 62	1A
36-20	140-37	大名鼻	Ôna Hana	47	1A
36-19	126-15	明德島	Meitoku Tô	329, 334	6B
36-19	126-21	佛母島	Butubo Tô	329, 334	6B
36-19	126-21	瀧落里	Rôrakuri	329	6B
36-19	126-21	馬車島	Basya Tô	329	6B

北緯	東經	日 本 字	ロ - マ 字	關係海圖	關係書誌
Lat.N.	Long.E.	Japanese	Roman Transcription	Chart Related	Sailing direction Related
36-19	126-29	ソニョーアム	Sonyô Amu	329, 334	6B
36-19	129-18	東大山	Tôdai San	305	6A
36-19	133-13	蠟燭島	Rôsoku Sima	124	1B
36-19	133-22	飯美礁	Ibi Guri	124, 1172	1B
36-19	136-15	鹽 屋	Sioya	159	1B
36-19	140-34	磯濱町	Isohama Mati	62	1A
36-18	126-16	黒 嶼	Koku Syo	329	6B
36-18	126-18	錐 島	Sûi Tô	329, 334	6B
36-18	126-19	吉鷹岩	Kituyô Gan	329	6B
36-18	126-20	外占島	Gaisen Tô	329, 334	6B
36-18	126-33	甲岩浦	Kôgan Ho	329, 334	6B
36-18	136-15	大聖寺川	Daisyôzi Kawa	159	1B
36-17	126-12	大吉山島	Dai-Kitusan Tô	329, 334	6B
36-17	126-13	屬吉山島	Zoku-Kitusan Tô	329	6B
36-17	126-13	中吉山島	Tyû-Kitusan Tô	329, 334	6B
36-17	126-14	小吉山島	Syô-Kitusan Tô	329	6B
36-17	126-16	狐 島	Ko Tô	329, 334	6B
36-17	126-29	タスリギーアム	Tasurigî Amu	329, 334	6B
36-17	133-12	辨天島	Benten Sima	124	1B
36-17	133-12	福浦灣	Hukuura Wan	124	1B
36-16	126- 0	辨 島	Ben Tô	334	6B
36-16	126-15	毛 島	Mô Tô	329	6B
36-16	126-16	鹿 島	Roku Tô	329, 334	6B
36-16	126-17	石 島	Seki Tô	329	6B
36-16	126-20	下洪嶼	Ka-Kô Syo	329, 334	6B
36-16	126-21	上洪嶼	Zyô-Kô Syo	329, 334	6B
36-15	126- 4	大青島	Dai-Sei Tô	345, 334	6B
36-15	126- 7	冠長島	Kantyo Tô	334	6B
36-15	126-17	廣 嶼	Kô Syo	329	6B
36-15	126-17	大華沙島	Dai-Kasa Tô	329, 334	6B
36-15	126-18	小華沙島	Syô-Kasa Tô	329, 334	6B
36-15	126-23	龍 島	Ryû Tô	329, 334	6B
36-15	133-15	隱岐列島	Oki Rettô	124, 1172, 159	1B
36-15	133-16	島 後	Dôgo	124, 1172, 159	1B
36-15	133-20	大満寺山	Daimanzi Yama	124, 1172, 159	1B
36-15	136- 7	安島埼	Andô Saki	139, 159	1B
36-15	136- 8	雄 島	O Sima	139, 146, 159	1B
36-14	125-58	黄 島	Kô Tô	334	6B
36-14	126- 2	黒 嶼	Koku Syo	345	6B
36-14	126- 3	外烟島錨地	Gaientô Byôti	345, 334	6B
36-14	126- 4	小青島	Syô-Sei Tô	345	6B
36-14	126- 4	鷹岩末	Yôgan Matu	345	6B
36-14	126- 6	外烟島	Gaien Tô	345, 334	6B
36-14	126- 6	外烟列島	Gaien Rettô	334	6B
36-14	126-16	周 嶼	Syû Syo	329	6B

北緯	東經	日本字	ローマ字	關係海圖	關係書誌
Lat.N.	Long.E.	Japanese	Roman Transcription	Chart Related	Sailing direction Related
36-14	135-44	ゲンタツ瀬	Gentatu Se	139, 159	1B
36-14	136- 8	東尋坊鼻	Tōzinbō Hana	139	1B
36-14	136-14	北瀧湖	Kitagata Ko	159	1B
36-13	126- 0	細 瀨	Saizyo	334, 343	6B
36-13	126- 1	設風嶼	Setuhū Syo	345, 334	6B
36-13	126- 2	周箭嶼	Syū-utu Syo	345	6B
36-13	126- 2	横見島	Ôken Tō	345, 334	6B
36-13	126- 3	外横見島	Gai-Ôken Tō	345, 334	6B
36-13	126- 3	黄 嶼	Kō Syo	345, 334	6B
36-13	126- 3	外梧島	Gaigo Tō	345	6B
36-13	126- 4	石 島	Seki Tō	345	6B
36-13	126- 4	堂山隅島	Dosangū Tō	345	6B
36-13	126- 5	賀馬島	Bōba Tō	345	6B
36-13	126- 6	佛安島	Butuan Tō	345	6B
36-13	133-11	那久埼	Naku Saki	124, 1172	1B
36-13	133-21	北 灣	Kita Wan	1171	1B
36-13	136- 8	米ヶ脇	Yone-ga-Waki	139, 146	1B
36-13	136- 8	片苔埼	Katu Saki	160	1B
36-13	136- 8	三國港	Mikuni Kō	139, 159	1B
36-13	136- 8	九頭龍川	Kuzuryū Kawa	139, 159	1B
36-13	136- 9	三國町	Mikuni Mati	139, 146	1B
36-12	126- 3	梧 島	Go Tō	345, 334	6B
36-12	126- 4	飛蛾項	Higakō	345	6B
36-12	126- 4	外帆懸嶼	Gaihanken Syo	345	6B
36-12	126- 6	草芒嶼	Sōbō Syo	345, 334	6B
36-12	126-36	珠簾山	Syuren San	329	6B
36-12	129-20	清 河	Seika	305	6A
36-12	129-23	清河灣	Seika Wan	305	6A
36-12	133-19	城 山	Siro Yama	1171	1B
36-12	133-19	西 灣	Nisi Wan	1171	1B
36-12	133-20	八尾川	Yabi Kawa	1171	1B
36-12	133-20	西郷港	Saigō Kō	124, 1172	1B
36-12	133-20	西郷町	Saigō Mati	1172, 159	1B
36-12	133-20	愛宕山	Atago Yama	1171	1B
36-12	133-20	鉦ヶ埼	Nata-ga-Saki	1171	1B
36-12	133-21	姫 島	Hime Sima	1171	1B
36-12	133-21	金峯山	Kinbu Sen	1171	1B
36-12	136- 9	新 保	Sinbo	160, 139	1B
36-11	126-34	ベージュ湾	Bézyā Wan	329, 334	6B
36-11	133-12	音部島	Onbe Sima	124, 1172, 159	1B
36-11	133-15	都萬灣	Tuma Wan	124, 1172	1B
36-11	133-17	加茂港	Kamo Kō	124, 1172, 159	1B
36-11	136-22	富士寫ヶ岳	Huziutusi-ga-Take	159	1B
36-10	127- 1	江 景	Kōkei	334	6B
36-10	129-24	鵠 島	Zyaku Tō	305	6A

北緯	東經	日本字	ローマ字	關係海圖	關係書誌
Lat.N.	Long.E.	Japanese	Roman Transcription	Chart Related	Sailing direction Related
36-10	129-24	屏風岩	Byōbu Iwa	305	6A
36-10	129-24	烏 島	U Tō	305	6A
36-10	133-14	津戸礁	Tudo Guri	124	1B
36-10	133-14	柱 礁	Hasira Guri	1171	1B
36-10	133-15	奥津戸	Okutudo	1171	1B
36-10	133-16	糠谷灣	Nukadani Wan	124, 1172	1B
36-10	133-21	白 埼	Sira Saki	124, 1172, 159	1B
36-10	133-21	西郷岬	Saigō Misaki	124, 1172, 159	1B
36-10	136- 5	佐野山グリ	Sanoyama Guri	139	1B
36-10	136-46	白 山	Haku San	159	1B
36- 9	129-14	飛鶴山	Hikaku San	305	6A
36- 9	133- 5	星ノ神島	Hosi-no-kami Sima	124, 1172, 159	1B
36- 9	133- 7	二股島	Hutamata Sima	124, 1172	1B
36- 9	133-15	四敷島	Siziki Sima	1172	1B
36- 9	133-16	神 島	Kan Sima	124, 1172	1B
36- 9	136- 4	鯨グリ	Saba Guri	139	1B
36- 8	126-30	冬栢亭岬	Tōhakutei Kō	329, 334	6B
36- 8	126-32	庇仁灣	Hizin Wan	334, 329	6B
36- 8	126-33	茅 島	Bō Tō	329	6B
36- 8	133- 1	高崎鼻	Takasaki Hana	124, 1172, 159	1B
36- 8	133- 2	高崎山	Takasaki Yama	124	1B
36- 8	133- 8	小森島	Komori Sima	124	1B
36- 8	133- 9	大 礁	Ô Guri	124, 1172	1B
36- 8	133-11	堺 礁	Sakai Guri	124	1B
36- 8	133-11	大森島	Ômori Sima	124, 1172, 159	1B
36- 8	133-11	舟 島	Hune Sima	124, 1172, 159	1B
36- 7	125-59	於青島	Osei Tō	345, 334	6B
37- 7	125-59	堂 山	Dō San	345	6B
36- 7	125-59	於青島錨地	Oseitō Byōti	345, 334	6B
36- 7	129-26	達萬岬	Tatuman Kō	305	6A
36- 7	133- 3	別 府	Beppu	124, 1172, 159	1B
36- 7	133- 5	宇賀口	Uka Guti	124, 1172	1B
36- 7	133- 6	中井口	Nakai Guti	124, 1172, 159	1B
36- 7	136- 3	龜 島	Kame Sima	139, 146, 159	1B
36- 7	136- 6	高巢山	Takasu Yama	139	1B
36- 6	126- 0	細尾峙末	Saibizi Matu	345	6B
36- 6	126- 0	可眞嶼	Kasin Syo	345, 334	6B
36- 6	126-38	長久灣	Tyōkyū Wan	329, 334	6B
36- 6	129-25	烽 山	Hō San	324	6A
36- 6	129-34	長鬚岬	Tyōki Kō	324, 305	6A
36- 6	129-34	冬外串	Tōgai Kan	324, 305	6A
36- 6	133- 3	黒 埼	Kuro Saki	124	1B
36- 6	133- 4	別府灣	Beppu Wan	124, 1172, 159	1B
36- 6	133- 5	菱	Hisi	124, 1172	1B
36- 6	133- 5	家督山	Atodo San	124	1B

北緯	東經	日本字	ローマ字	關係海圖	關係書誌
Lat.N.	Long.E.	Japanese	Roman Transcription	Chart Related	Sailing direction Related
36-6	133-8	龜高鼻	Kametaka Hana	124	1B
36-6	133-9	龜礁	Kame Guri	124	1B
36-6	133-10	松島	Matu Sima	124, 1172, 159	1B
36-6	136-2	鮎川浦	Ayukawa Ura	139, 146, 159	1B
36-6	136-2	大崎	Ô Saki	139	1B
36-5	126-26	煙島	En Tô	329, 334	6B
36-5	129-17	竹林山	Tikurin San	305	6A
36-5	129-34	橋石礁	Kyôseki Syô	324	6A
36-5	133-0	浦郷灣	Uragô Wan	124, 1172	1B
36-5	133-5	日ノ津浦	Hi-no-tu Ura	124, 1172	1B
36-5	133-5	島前	Dôzen	124, 1172, 159	1B
36-5	133-5	中ノ島	Naka-no-Sima	124, 1172, 159	1B
36-5	133-7	保々見	Hohomi	124	1B
36-5	133-7	知々井	Titii	124, 1172	1B
36-4	126-41	南山	Nan San	333	6B
36-4	126-53	熊浦里	Yûhori	334	6B
36-4	129-24	斗湖浦岬	Tokoho Kô	324	6A
36-4	129-25	環湖洞	Kankodô	324	6A
36-4	129-25	汝南洞	Zyonandô	324	6A
36-4	133-2	西ノ島	Nisi-no-Sima	124, 1172	1B
36-4	133-2	燒火山	Takubi San	124, 1172	1B
36-4	133-7	ウブヤ鼻	Ubuya Hana	124	1B
36-4	133-8	韃島	Huigo Sima	124, 1172	1B
36-4	133-9	知々井崎	Titii Saki	124, 1172	1B
36-4	136-2	大丹生	Ônyû	139, 146, 159	1B
36-3	129-23	兄山江	Keizan Kô	324, 305	6A
36-3	129-23	浦項港	Hokô Kô	324, 305	6A
36-3	129-27	迎日灣	Geizitu Wan	324, 305	6A
36-3	133-0	小柱島	Kohasira Sima	124	1B
36-3	133-7	那須ノ瀬	Nasu-no-Se	124, 1175	1B
36-3	136-4	金毘羅山	Konpira Yama	139, 146, 159	1B
36-2	126-31	歴鏡	Rekiyô	333	6B
36-2	126-32	雉島	Ti Tô	333	6B
36-2	126-32	竹島	Tiku Tô	333, 334	6B
36-2	126-33	開也島	Kaiya Tô	333, 334	6B
36-2	129-22	浦項洞	Hokôdô	324, 305	6A
36-2	133-0	漕廻鼻	Kogimai Hana	124, 1172	1B
36-2	133-0	赤灘口	Akanada Kuti	124, 1172, 159	1B
36-2	133-0	帶ヶ崎	Obi-ga-Saki	124	1B
36-2	133-2	俵島	Tawara Sima	124	1B
36-2	133-4	木樽口	Kiro Kuti	124, 1172, 159	1B
36-2	133-5	木樽ヶ崎	Kiro-ga-Saki	124	1B
36-2	136-1	蒲生	Gamô	139, 146, 159	1B
36-1	126-40	前望山	Zenbô San	333	6B
36-1	126-41	後望山	Kôbô San	333	6B

北緯	東經	日本字	ローマ字	關係海圖	關係書誌
Lat.N.	Long.E.	Japanese	Roman Transcription	Chart Related	Sailing direction Related
36-1	126-43	伏舟山	Hukusyû San	333	6B
36-1	133-1	赤禿山	Akahage Yama	124	1B
36-1	133-1	知夫島	Tiburi Sima	124, 1172	1B
36-1	133-3	來居	Kurui	124	1B
36-1	133-3	大江	Ôe	124	1B
36-1	133-3	郡	Kôri	124, 1172	1B
36-0	126-14	十二東波島	Zyûnitôba Tô	334	6B
36-0	126-36	有父島	Yûhu Tô	333, 334	6B
36-0	126-38	乙島	Otu Tô	333	6B
36-0	126-39	大竹島	Daitiku Tô	333	6B
36-0	126-40	錦江	Kin Kô	333, 334	6B
36-0	126-41	長岩	Tyô Gan	333	6B
36-0	126-43	堂末	Dô Matu	333, 334	6B
36-0	126-43	龍塘	Ryûtô	333, 334	6B
36-0	126-44	蛸浦	Iho	333	6B
36-0	126-44	所雉串	Syoti Kan	333	6B
36-0	129-34	九龍浦港	Kyûryûho Kô	324, 305	6A
36-0	129-34	九龍浦里	Kyûryûhori	324, 305	6A
36-0	129-34	士羅末	Sira Matu	324	6A
36-0	129-35	三政里	Sanseiri	324, 305	6A
36-0	129-35	觀風臺岩	Kanhûdai Gan	324	6A
36-0	133-3	島津島	Simatu Sima	124, 1172	1B
36-0	136-2	越知山	Oti San	139, 146, 159	1B
36-0	140-40	鹿島灘	Kasima Nada	62	1A
35-59	126-31	明岩	Myô Gan	333, 334	6B
35-59	126-36	父有島	Huyû Tô	333	6B
35-59	126-39	入耳島	Nyûzi Tô	333	6B
35-59	126-42	烽火嶺	Hôka Rei	333	6B
35-59	126-42	月明山	Getumei San	333	6B
35-59	126-43	群山府	Gunzan Hu	333, 334	6B
35-59	126-44	龜岩里	Kiganri	333, 334	6B
35-59	129-24	虎洞山	Kodô San	324	6A
35-59	135-58	越前岬	Etizen Misaki	139	1B
35-59	135-58	洞六山	Dôroku Yama	139	1B
35-58	126-33	歌島	Ka Tô	333	6B
35-58	126-34	箕養島	Osiki Tô	333, 334	6B
35-58	126-37	長山島	Tyôsan Tô	333	6B
35-58	126-37	加乃島	Kadai Tô	333	6B
35-57	126-32	飛鷹島	Hiyô Tô	333, 334	6B
35-57	126-36	內草島	Naisô Tô	333	6B
35-57	126-37	玉女峯	Gyokuzyo Hô	333	6B
35-57	129-33	伐岩	Batu Gan	305	6A
35-57	135-59	梅浦	Umeura	139, 146	1B
35-57	135-59	新保	Sinbo	139	1B
35-56	126-34	駕島	Ga Tô	333	6B

北緯	東經	日本字	ローマ字	関係海圖	関係書誌
Lat.N.	Long.E.	Japanese	Roman Transcription	Chart Related	Sailing direction Related
35-56	126-38	仙縁里	Sen-enri	333	6B
35-56	129-21	雲梯山	Untei San	305	6A
35-56	129-32	牟浦里	Bôhori	305	6A
35-56	129-32	硯馬岩	Kenba Gan	305	6A
35-56	136-0	厨	Kuriya	139, 146	1B
35-56	136-1	城山	Siro Yama	139	1B
35-55	126-38	無衣人島	Muizun Tô	334	6B
35-55	126-50	萬頃江	Mankei Kô	334	6B
35-54	126-41	鍊兵山	Renhei San	334	6B
35-54	128-17	崇月山	Syûgetu San	1262	6A
35-54	129-30	長鬢	Tyôki	305	6A
35-54	129-32	槐田末	Kaiden Matu	305	6A
35-54	136-0	高佐	Takasa	139	1B
35-53	126-4	ビーヨム	Piyomu	334	6B
35-53	126-5	禊島	Syoku Tô	334	6B
35-53	126-38	華山	Ka San	334	6B
35-53	126-41	露積岩	Roseki Gan	334	6B
35-53	129-32	長岩末	Tyôgan Matu	305	6A
35-53	129-32	良浦	Ryô Ho	305	6A
35-53	136-0	干飯埼	Karei Saki	139, 146, 159	1B
35-53	136-0	米ノ浦	Kome-no-Ura	139, 146, 159	1B
35-53	140-42	辨天森	Benten Mori	62	1A
35-52	126-10	黒島	Koku Tô	334	6B
35-52	126-21	ソルブン嶼	Sorupun Syo	335, 334	6B
35-52	126-24	小横境島	Syô-Ôkyô Tô	335	6B
35-52	126-41	全州浦内	Zensyûhonai	334	6B
35-52	129-31	溪院里	Kei-inri	305	6A
35-52	129-32	鼎足末	Teisoku Matu	305	6A
35-51	126-19	段島	Dan Tô	335	6B
35-51	126-19	タルヌ島	Tarunu Tô	335	6B
35-51	126-20	末島	Matu Tô	335, 334	6B
35-51	126-20	補農島	Honô Tô	335	6B
35-51	126-20	クンドー瀬戸	Kundô Seto	335	6B
35-51	126-21	明島	Mei Tô	335, 334	6B
35-51	126-21	オージン嶼	Ôzin Syo	335	6B
35-51	126-22	廣大島	Kôdai Tô	335	6B
35-51	126-23	防築島	Bôtiku Tô	335, 334	6B
35-51	126-24	バンドー瀬戸	Pandô Seto	335	6B
35-51	126-25	横境島	Ôkyô Tô	335, 334	6B
35-51	126-27	雞島	Kei Tô	335	6B
35-51	126-27	嶼鷄島	Syokei Tô	335	6B
35-51	126-29	小夜味島	Syô-Yami Tô	335	6B
35-51	126-30	夜味島	Yami Tô	335, 334	6B
35-51	126-30	湖山	Ko San	335	6B
35-51	126-42	烽火山	Hôka San	334	6B

北緯	東經	日本字	ローマ字	関係海圖	関係書誌
Lat.N.	Long.E.	Japanese	Roman Transcription	Chart Related	Sailing direction Related
35-51	136-3	糠	Nuka	139	1B
35-50	126-24	廣嶼	Kô Syo	335	6B
35-50	126-24	堂嶺	Dô Rei	335	6B
35-50	126-25	仙游島	Sen-yû Tô	335, 334	6B
35-50	126-25	大峯	Dai Hô	335	6B
35-50	126-27	トツマリ島	Tottumari Tô	335	6B
35-50	126-27	トツマリ埼	Tottumari Saki	335	6B
35-50	126-28	鼠島	So Tô	335	6B
35-50	126-28	大角山	Daikaku San	335	6B
35-50	126-28	新侍島	Sinzi Tô	335, 334	6B
35-50	136-5	河野	Kôno	139, 146, 159	1B
35-49	126-22	セグムクン山	Segumukun Yama	335	6B
35-49	126-22	主山	Syu San	335	6B
35-49	126-23	箭末	Sen Matu	335	6B
35-49	126-23	串芝島	Kansi Tô	335, 334	6B
35-49	126-23	コル嶼	Koru Syo	335	6B
35-49	126-23	甌嶼	Sô Syo	335	6B
35-49	126-24	壯子島	Sôsi Tô	335	6B
35-49	126-24	大長島	Daityô Tô	335, 334	6B
35-49	126-24	王嶺	Ô Rei	335	6B
35-49	126-25	古群山群島	Kogunzan Guntô	335, 334	6B
35-49	126-25	南島	Nan Tô	335	6B
35-49	126-25	鎮里	Tinri	335	6B
35-49	126-26	青方嶼	Seihô Syo	335	6B
35-49	126-26	雞島	Kei Tô	335	6B
35-49	126-27	新基埼	Sinki Saki	335	6B
35-49	126-28	火燃峯	Kanen Hô	335	6B
35-49	126-43	東津浦内	Tôsinhonai	334	6B
35-49	129-14	慶州	Keisyû	305	6A
35-48	126-23	穿孔岩	Senkô Gan	335	6B
35-48	126-24	ソヌ峯	Sonu Hô	335	6B
35-48	126-25	珠三島	Syusan Tô	335	6B
35-48	126-25	桶里	Tôri	335	6B
35-48	126-26	舞女峯	Buzyo Hô	335	6B
35-48	126-26	巫女島	Huzyo Tô	335, 334	6B
35-48	126-27	箭基峯	Senkiken Saki	335	6B
35-48	126-38	界火島	Kaika Tô	334	6B
35-48	129-21	吐含山	Togan San	305	6A
35-48	129-31	松臺末	Syôdai Matu	324, 305	6A
35-48	129-31	甘浦港	Kanpo Kô	305	6A
35-48	135-16	白石礁	Siroisi Guri	161, 139	1B
35-48	136-6	アマゴゼ山	Amagoze Yama	139	1B
35-47	135-14	經ヶ岬	Kyô-ga-Misaki	161, 139, 159	1B
35-47	135-15	ミセングリ	Misen Guri	161, 139	1B
35-47	135-15	オホブグリ	Ôbu Guri	161	1B

北緯	東經	日本字	ローマ字	關係海圖	關係書誌
Lat.N.	Long.E.	Japanese	Roman Transcription	Chart Related	Sailing direction Related
35-46	126-47	東津江	Tôsin Kô	334	6B
35-46	135-8	犬 埼	Inu Saki	161, 139, 159	1B
35-46	135-11	アラクリワラ	Arakuriwara	139	1B
35-46	135-16	前ノグリ	Mae-no-Guri	161	1B
35-46	136-1	立石埼	Tateisi Saki	139, 159	1B
35-45	126-27	老嶺峯	Rôô Hô	335	6B
35-45	126-29	感恩坪	Kansihei	305	6A
35-45	129-29	臺本里	Daihonri	338, 305	6A
35-45	135-11	久 僧	Kyûsô	161	1B
35-45	135-11	西 埼	Nisi saki	161, 139	1B
35-45	135-15	蒲 入	Kama-nyû	161, 139	1B
35-45	135-16	甲 埼	Kabuto Saki	161, 139	1B
35-45	135-40	若狹灣	Wakasa Wan	139, 159	1B
35-45	140-52	鹿島根	Kasima Ne	57	1A
35-45	140-52	一ノ島	Iti-no-Sima	57	1A
35-45	140-52	二ノ島	Ni-no-Sima	57	1A
35-45	140-52	三ノ島	San-no-Sima	57	1A
35-45	140-52	アカベ	Akabe	57	1A
35-44	126-27	飛雁島	Higan Tô	335, 334	6B
35-44	126-28	雉頭島	Titô Tô	335	6B
35-44	126-28	徳山島	Tokusan Tô	335	6B
35-44	126-28	鵜 島	Gaku Tô	335	6B
35-44	126-32	北可力島	Hoku-Kariki Tô	335, 334	6B
35-44	126-38	石佛山	Sekibutu San	334	6B
35-44	135-5	コガネグリ	Kogane Guri	139	1B
35-44	135-6	間人角	Taiza Kaku	139	1B
35-44	135-6	間人町	Taiza Mati	139, 159	1B
35-44	135-9	一ヶ尾山	Iti-ga-o Yama	139, 159	1B
35-44	135-17	本庄濱	Honzyô Hana	161, 139, 159	1B
35-44	135-17	鯛 埼	Tai Saki	161, 139, 159	1B
35-44	135-17	鯛釣島	Taituri Sima	161, 139	1B
35-44	136-2	浦底灣	Urazoko Wan	160	1B
35-44	136-3	水 島	Mizu Sima	160, 136	1B
35-44	136-5	冠 島	Kanmuri Sima	160, 139	1B
35-44	136-5	岡 埼	Oka Saki	139, 159	1B
35-44	140-50	波 崎	Hasaki	57, 87	1A
35-44	140-50	銚子港	Tyôsi Kô	62, 87	1A
35-44	140-50	銚子市	Tyôsi Si	62, 87	1A
35-44	140-51	利根川	Tone Kawa	62, 87	1A
35-44	140-51	沖ノ明神	Oki-no-Myôzin	57	1A
35-44	140-52	女婦ヶ鼻	Meto-ga-Hana	57, 62	1A
35-44	140-52	千人塚	Senninzuka	57	1A
35-44	140-53	一ツ落	Hitotu Bae	57	1A
35-43	126-32	南可力島	Nan-Kariki Tô	335, 334	6B
35-43	134-58	タカグリ	Taka Guri	139	1B

北緯	東經	日本字	ローマ字	關係海圖	關係書誌
Lat.N.	Long.E.	Japanese	Roman Transcription	Chart Related	Sailing direction Related
35-43	135-5	戸倉山	Tokura Yama	139	1B
35-43	135-18	井室グリ	Imuro Guri	161, 139	1B
35-43	135-27	沖ノ島	Oki-no-Sima	161, 139, 159	1B
35-43	136-1	西方ヶ岳	Seihô-ga-Take	160, 139	1B
35-43	136-1	榮螺岳	Sazae Take	139, 159	1B
35-43	136-4	敦賀灣	Turuga Wan	139, 159	1B
35-43	140-52	犬吠埼	Inubô Saki	48, 62	1A
35-43	140-53	地ノ雁股	Zi-no-Karimata	57	1A
35-43	140-53	沖ノ雁股	Oki-no-Karimata	57	1A
35-42	129-22	孝 嶺	Kô Rei	305	6A
35-42	134-59	穴 埼	Ana Saki	139, 159	1B
35-42	135-2	網野港	Amino Kô	139	1B
35-42	135-3	琴引濱	Kotohiki Hama	139	1B
35-42	135-13	太鼓山	Taiko Yama	161, 139	1B
35-42	135-18	新左衛門グリ	Sinzaemon Guri	161	1B
35-42	135-19	新井埼	Nii Saki	161, 139, 159	1B
35-42	135-26	立神グリ	Tategami Guri	161, 139	1B
35-42	135-26	中津神グリ	Nakatugami Guri	161, 139	1B
35-42	135-58	丹生浦	Nyû Ura	160, 139, 159	1B
35-42	136-3	鷺 埼	Wasi Saki	160	1B
35-42	140-0	船 橋	Hunabasi	1061, 90, 87	1A
35-42	140-40	椎名内	Siinauti	87, 62	1A
35-42	140-44	飯岡町	Iioka Mati	62	1A
35-42	140-48	屏風ヶ浦	Byôbu-ga-Ura	57, 87	1A
35-42	140-51	犬若泊地	Inuwaka Hakuti	57, 62	1A
35-42	140-51	犬 若	Inuwaka	57	1A
35-42	140-51	沖ノ海老岩	Oki-no-Ebi Iwa	57	1A
35-42	140-51	犬若鼻	Inuwaka Hana	57, 87	1A
35-42	140-51	外川港	Togawa Kô	57, 87	1A
35-42	140-51	千騎岩	Senga Iwa	57	1A
35-42	140-52	愛宕山	Atago Yama	57	1A
35-42	140-52	外 川	Togawa	57, 87	1A
35-42	140-52	長崎鼻	Nagasaki Hana	57, 62	1A
35-41	126-28	少堂島	Syôdô Tô	334	6B
35-41	126-28	大嶺島	Daitoku Tô	334	6B
35-41	126-28	石 島	Seki Tô	334	6B
35-41	126-36	倚上峯	Izyô Hô	334	6B
35-41	134-31	餘部埼	Amarube Saki	139, 159	1B
35-41	134-44	坊主グリ	Bôzu Guri	139	1B
35-41	134-46	猫 埼	Neko Saki	139, 159	1B
35-41	134-48	平井ノ鼻	Hirai-no-Hana	139, 159	1B
35-41	134-54	竹グリ	Take Guri	139	1B
35-41	135-0	虫ヶ尾山	Musi-ga-o Yama	139	1B
35-41	135-1	淺茂川	Asamo Kawa	139	1B
35-41	135-2	網野町	Amino Mati	139, 159	1B

北緯	東經	日本字	ローマ字	關係海圖	關係書誌
Lat.N.	Long.E.	Japanese	Roman Transcription	Chart Related	Sailing direction Related
35-41	135-18	蝙蝠岳	Kômorî Take	161, 139	1B
35-41	135-26	冠島	Kanmuri Sima	161, 139, 159	1B
35-41	135-26	天秤グリ	Tenbin Guri	161	1B
35-41	136-2	常宮	Zyôgû	160, 139, 146	1B
35-41	136-3	小崎	Ko Saki	160, 139, 146	1B
35-41	136-3	常宮灣	Zyôgû Wan	160	1B
35-41	136-5	赤崎	Aka Saki	139	1B
35-41	139-46	東京市	Tôkyô Si	1061, 90, 87, 62	1A
35-41	140-51	又右衛門根	Mataemon Ne	57	1A
35-41	140-52	杓子根	Syakusi Ne	57	1A
35-41	140-52	沖ノ三磯	Oki-no-Mitu Iso	57, 87	1A
35-41	140-52	三磯	Mitu Iso	57	1A
35-41	140-52	雀岩	Suzume Iwa	57	1A
35-40	126-6	上旺嶋島	Zyô-Ôtô Tô	334	6B
35-40	126-7	北岩	Hoku Gan	334	6B
35-40	126-8	茅塊島	Bôkai Tô	334	6B
35-40	126-8	列島	Retu Tô	334	6B
35-40	126-29	蝦島	Ka Tô	334	6B
35-40	129-28	水念末	Suinen Matu	305	6A
35-40	134-31	大島	Ô Sima	139	1B
35-40	134-32	ミル瀬	Miru Se	139	1B
35-40	134-39	沖浦	Oki-no-Ura	160	1B
35-40	134-40	大山	Ô Yama	160, 139	1B
35-40	134-40	柴山港	Sibayama Kô	160, 139, 159	1B
35-40	134-40	白ヶ浦島	Usu-ga-ura Sima	139, 159	1B
35-40	134-40	多田ノ宮グリ	Tada-no-miya Guri	160	1B
35-40	134-42	魚見崎	Uomi Saki	160	1B
35-40	134-42	柴山	Siba Yama	160, 139	1B
35-40	134-44	イブリ岩	Iburi Iwa	139	1B
35-40	134-46	竹野川	Takeno Kawa	160, 139	1B
35-40	134-48	桃瀬	Momo Se	139	1B
35-40	134-49	シャク	Syaku	139	1B
35-40	134-51	乙礁	Oto Guri	160	1B
35-40	134-53	旭	Asahi	139	1B
35-40	134-53	浮島	Uki Sima	139	1B
35-40	134-57	濱中グリ	Hamanaka Guri	139	1B
35-40	134-58	夕日	Yûhi	139	1B
35-40	134-58	濱詰	Hamatume	139	1B
35-40	135-17	小坪	Kotubo	117, 161	1B
35-40	135-17	城山鼻	Siroyama Hana	117	1B
35-40	135-17	毘沙門崎	Bisyamon Saki	117	1B
35-40	135-17	伊根港	Ine Kô	117, 161, 139	1B
35-40	135-18	龜岩	Kame Iwa	117	1B
35-40	135-18	龜島	Kamezima	117, 161, 139	1B
35-40	135-18	赤崎	Aka Saki	117	1B

北緯	東經	日本字	ローマ字	關係海圖	關係書誌
Lat.N.	Long.E.	Japanese	Roman Transcription	Chart Related	Sailing direction Related
35-40	135-18	鷺崎	Wasi Saki	117, 161, 139	1B
35-40	135-26	瀬先	Sesaki	161	1B
35-40	136-3	辨天岩	Benten Iwa	160	1B
35-40	136-4	敦賀港	Turuga Kô	160, 139, 159	1B
35-40	136-5	金ヶ崎	Kane-ga-Saki	160, 139	1B
35-40	136-5	兒屋ノ川	Koya-no-Kawa	160	1B
35-40	139-46	隅田川	Sumida Kawa	1065, 60, 1061	1A
35-40	139-47	佃島	Tukuda Sima	1065, 60, 1061	1A
35-40	139-47	石川島	Isikawa Sima	1065, 1061, 90	1A
35-40	139-47	月島	Tuki Sima	1065, 60, 1061	1A
35-40	139-51	中川	Naka Kawa	60, 1061, 90, 87	1A
35-40	139-53	浦安町	Urayasu Mati	1061, 90, 87	1A
35-39	125-25	沙里	Sari	1259	6B
35-39	126-7	下旺嶋島	Ka-Ôtô Tô	334	6B
35-39	134-32	砥石場	Toisiba	139	1B
35-39	134-37	香住町	Kasumi Mati	134, 139, 156	1B
35-39	134-38	城山	Siro Yama	139	1B
35-39	134-38	中グリ	Naka Guri	139	1B
35-39	134-38	白石島	Siraisi Sima	139	1B
35-39	134-40	不風ノ鼻	Nagazu-no-Hana	160	1B
35-39	134-40	明グリ	Myô Guri	160	1B
35-39	134-40	牛ヶ瀬	Usi-ga-Se	160	1B
35-39	134-42	訓谷	Kuntani	139, 159	1B
35-39	134-45	城山	Zyô Yama	139	1B
35-39	134-46	竹野	Takeno	139, 159	1B
35-39	134-50	鳥ヶ鼻	Tori-ga-Hana	160	1B
35-39	134-50	絹巻ノ鼻	Kinumaki-no-Hana	160	1B
35-39	134-50	圓山川	Maruyama Kawa	160, 139, 159	1B
35-39	134-50	瀬戸	Seto	160, 139	1B
35-39	134-50	津居山島	Tuiyama Sima	160, 139	1B
35-39	134-50	大成山	Ônarû Yama	160	1B
35-39	134-51	石金岩	Isikane Iwa	160	1B
35-39	134-51	平島	Hira Sima	160	1B
35-39	134-51	小立石	Ko-Date Isi	160	1B
35-39	134-51	大立石	Ô-Date Isi	160	1B
35-39	134-51	シャク	Syaku	160, 139	1B
35-39	134-51	津居山港	Tuiyama Kô	160, 139, 159	1B
35-39	134-51	猿ヶ城	Saru-ga-Zyô	160	1B
35-39	134-51	神水鼻	Kanzui Hana	160	1B
35-39	134-54	鉢ヶ成	Hati-ga-Naru	139	1B
35-39	134-55	角島	Kado Sima	139	1B
35-39	135-0	木津町	Kitu Mati	139	1B
35-39	135-9	金剛童子山	Kongô-Dôzi San	139	1B
35-39	135-15	仙石山	Sengoku Yama	117, 161, 139	1B
35-39	135-16	岩ヶ鼻	Iwa-ga-Hana	117, 161, 139	1B

北緯	東經	日本字	ローマ字	關係海圖	關係書誌
Lat.N.	Long.E.	Japanese	Roman Transcription	Chart Related	Sailing direction Related
35-39	135-16	沖ノクリ	Oki-no-Kuri	117	1B
35-39	135-17	島グリ	Sima Guri	117, 161	1B
35-39	135-18	程グリ	Hodo Guri	117	1B
35-39	135-18	鋤 崎	Suki Saki	117	1B
35-39	136- 4	笙ノ川	Syô-no-Kawa	160	1B
35-39	136- 4	敦賀町	Turuga Mati	160, 139, 159	1B
35-39	139-46	芝 浦	Sibaura	60, 1065	1A
35-39	140- 4	檢見川町	Kemigawa Mati	1061, 90, 87	1A
35-38	126-17	食 島	Syoku Tô	334	6B
35-38	126-17	松浦島	Syôho Tô	334	6B
35-38	126-23	帆掛嶼	Hankai Syo	334	6B
35-38	126-28	水聖堂	Suiseidô	334	6B
35-38	134-27	矢城ノ鼻	Yasiro-no-Hana	1172, 135	1B
35-38	134-27	濱坂町	Hamasaka Mati	139, 159	1B
35-38	134-27	濱坂泊地	Hamasaka Hakuti	139, 159	1B
35-38	134-35	カサギ山	Kasagi Yama	139	1B
35-38	134-37	矢田川	Yata Kawa	139	1B
35-38	134-41	神ノ浦山	Kan-no-ura Yama	160	1B
35-38	134-48	城崎町	Ki-no-saki Mati	139, 159	1B
35-38	134-50	白 山	Haku San	160	1B
35-38	134-50	羽子山	Hane Yama	160	1B
35-38	134-50	山内岳	Santi Take	139	1B
35-38	135-49	御神島	Ogami Sima	161, 139, 159	1B
35-38	135-49	常神崎	Tunegami Saki	161, 139	1B
35-38	139-52	三枚洲	Sanmai Su	60, 1061, 90, 87	1A
35-38	140-27	薬師ノ森	Yakusi-no-Mori	62	1A
35-37	126-15	カールムルヨ	Kârumuruyo	334	6B
35-37	126-19	竹頭末	Tikutô Matu	334	6B
35-37	126-22	黒 嶼	Koku Syo	334	6B
35-37	126-22	臨岨島	Rinsû Tô	334	6B
35-37	126-28	格浦里	Kakuhori	334	6B
35-37	126-48	斗升山	Tosyô San	334	6B
35-37	129-27	亭子里	Teisiri	305	6A
35-37	129-28	舊柳里	Kyûryûri	305	6A
35-37	133- 5	サザグリ	Saza Guri	124, 133, 1172	1B
35-37	134-22	丸山崎	Maruyama Saki	1172, 139	1B
35-37	134-23	大 山	Ô Yama	1172, 139	1B
35-37	134-26	諸寄港	Moroyose Kô	139	1B
35-37	134-23	大振島	Ôburi Sima	1172, 139	1B
35-37	134-34	久斗山	Kuto San	139, 159	1B
35-37	134-47	來日岳	Kurui Take	139, 159	1B
35-37	134-54	久美濱浦	Kumihama Ura	139, 159	1B
35-37	135-15	波見崎	Hami Saki	118, 117, 161	1B
35-37	135-35	淺 礁	Asa Guri	161, 139, 159	1B
35-37	135-53	日向湖	Hiruga Ko	161, 139, 159	1B

北緯	東經	日本字	ローマ字	關係海圖	關係書誌
Lat.N.	Long.E.	Japanese	Roman Transcription	Chart Related	Sailing direction Related
35-37	135-55	甲ヶ崎	Kabuto-ga-Saki	139	1B
35-37	139-45	品 川	Sinagawa	1065, 60, 1061	1A
35-37	139-53	江戸川	Edo Kawa	1061, 90, 62	1A
35-36	126-14	ベージュムンヨ	Bézyamun-yo	334	6B
35-36	126-17	蛸 島	I Tô	334	6B
35-36	126-18	鎮 里	Tinri	334	6B
35-36	126-28	犬 島	Ken Tô	334	6B
35-36	126-38	熊淵島	Yûen Tô	334	6B
35-36	129-23	舞龍山	Buryû San	305	6A
35-36	129-28	牛家末	Gyûka Matu	305	6A
35-36	133- 5	六ッ島	Mutu Sima	124, 133, 1172	1B
35-36	133- 5	多古鼻	Tako Hana	124, 133, 1172	1B
35-36	133- 6	魚見鼻	Uomi Hana	124, 133, 1172	1B
35-36	133- 7	松 島	Matu Sima	124, 133	1B
35-36	135-14	日置崎	Hioki Saki	117, 161, 139	1B
35-36	135-14	妙見山	Myôken Yama	118	1B
35-36	135-14	宮津灣	Miyazu Wan	118, 117, 139	1B
35-36	135-15	黒 崎	Kuro Saki	118, 161, 139	1B
35-36	135-27	カモグリ	Kamo Guri	161, 139	1B
35-36	135-27	ヒンテ	Hinte	161	1B
35-36	135-28	成生崎	Naryû Saki	161, 139, 159	1B
35-36	135-29	大グリ	Ô Guri	161, 139	1B
35-36	135-29	毛 島	Ke Sima	161, 139, 159	1B
35-36	135-36	アサイグリ	Asai Guri	161	1B
35-36	135-48	千 島	Tisima	161, 139, 159	1B
35-36	135-54	久久子湖	Kukusi Ko	161, 139, 159	1B
35-36	136- 1	野坂岳	Nozaka Take	139, 159	1B
35-36	139-47	東京港	Tôkyô Kô	1065, 60, 1061	1A
35-36	139-50	品川灣	Sinagawa Wan	1065, 60, 1061	1A
35-36	140- 8	千葉市	Tiba Si	1061, 90, 87, 62	1A
35-35	126-14	外鳥島	Gai-Tyô Tô	334	6B
35-35	126-15	車輪島	Syarin Tô	334	6B
35-35	126-18	大外雉島	Dai-Gaiti Tô	334	6B
35-35	129-27	堂舎里	Dôsyari	305	6A
35-35	129-28	龐王末	Rôô Matu	305	6A
35-35	133- 3	瀬戸鼻	Kukedo Hana	133, 1172	1B
35-35	133- 8	築 島	Tuki Sima	116, 133, 1171	1B
35-35	133- 9	津ノ和崎	Tu-no-wa Saki	133	1B
35-35	133- 9	丸山出シ	Maruyama Dasi	133	1B
35-35	133-11	沖ノ瀬	Oki-no-Se	133, 1172	1B
35-35	133-12	大崎鼻	Ôsaki Hana	116, 124, 133	1B
35-35	133-15	高西鼻	Takanisi Hana	116	1B
35-35	133-15	和久王島	Wakuô Sima	116, 124, 133	1B
35-35	133-16	沖市目島	Oki-Itime Sima	116	1B
35-35	133-16	青木島	Aoki Sima	116	1B

北緯	東經	日本字	ローマ字	關係海圖	關係書誌
Lat.N.	Long.E.	Japanese	Roman Transcription	Chart Related	Sailing direction Related
35-35	133-16	高場島	Takaba Sima	116	1B
35-35	133-16	中瀬	Naka Se	116	1B
35-35	133-18	サクリ	Sakuri	116, 124, 133	1B
35-35	133-18	黒島	Kuro Sima	116	1B
35-35	133-21	沖ノ御前岩	Oki-no-Gozen Iwa	116, 124, 133	1B
35-35	133-21	ジウラグリ	Ziura Guri	116, 124, 133	1B
35-35	134-17	荒山瀬	Arayama Se	139, 159	1B
35-35	134-17	網代埼	Azairo Saki	139, 1172, 159	1B
35-35	134-18	網代港	Azairo Kô	139, 1172, 159	1B
35-35	134-18	網代	Azairo	139, 1172, 159	1B
35-35	134-18	蒲生川	Kamô Kawa	1172	1B
35-35	134-19	城山	Siro Yama	139, 1172, 159	1B
35-35	134-27	田君谷山	Tagimitani Yama	139, 1172, 159	1B
35-35	135-12	大垣	Ôgaki	118, 117	1B
35-35	135-12	江尻	Eziri	161, 139	1B
35-35	135-13	ノマチグリ	Nomati Guri	118, 117	1B
35-35	135-13	西ノグリ	Nisi-no-Guri	118, 117	1B
35-35	135-13	片島鼻	Katasima Hana	118, 117, 161	1B
35-35	135-14	梶島	Kazi Sima	117	1B
35-35	135-15	伊目グリ	Ime Guri	118	1B
35-35	135-15	黒崎山	Kurosaki Yama	118, 117	1B
35-35	135-16	島蔭灣	Simakage Wan	118, 117, 161	1B
35-35	135-24	沖葛島	Oki-Katura Sima	161, 139	1B
35-35	135-25	高島礁	Takasima Guri	161	1B
35-35	135-26	高島	Taka Sima	161, 139	1B
35-35	135-26	カナグリ	Kana Guri	161	1B
35-35	135-26	三ツヶ瀬	Mitu-ga-Se	161	1B
35-35	135-27	成生	Naryû	161, 139, 159	1B
35-35	135-28	葛島	Katura Sima	161, 139	1B
35-35	135-28	風島	Kaza Sima	161, 139	1B
35-35	135-37	高手礁	Takate Guri	161, 139, 159	1B
35-35	135-47	沖ノ石	Oki-no-Isi	161, 139	1B
35-35	135-47	世久見グリ	Sekumi Guri	161	1B
35-35	135-47	中グリ	Naka Guri	161	1B
35-35	135-50	世久見灣	Sekumi Wan	161, 139	1B
35-35	135-53	水月湖	Suigetû Ko	139, 159	1B
35-34	126-21	大兄弟島	Dai-Keitei Tô	334	6B
35-34	126-22	小兄弟島	Syô-Keitei Tô	334	6B
35-34	126-34	苗浦内浦	Satuhonai Ho	334	6B
35-34	129-20	蔚山	Urusan	338, 305	6A
35-34	129-28	以德岩	Itoku Gan	338, 305	6A
35-34	133-3	クラチノグリ	Kurati-no-Guri	133	1B
35-34	133-4	ハナグリ	Hana Guri	133	1B
35-34	133-4	加賀浦	Kaga Ura	124, 133, 1172	1B
35-34	133-4	加賀浦	Kagaura	124, 133, 1172	1B

北緯	東經	日本字	ローマ字	關係海圖	關係書誌
Lat.N.	Long.E.	Japanese	Roman Transcription	Chart Related	Sailing direction Related
35-34	133-9	笠浦	Kasa Ura	124, 133, 1172	1B
35-34	133-10	卷ノ鼻	Maki-no-Hana	124, 133, 1172	1B
35-34	133-10	麻仁祖山	Maniso Yama	133	1B
35-34	133-12	シヤグリ	Siya Guri	116	1B
35-34	133-13	玉結灣	Tamayui Wan	116, 124, 1172	1B
35-34	133-14	俵島	Tawara Sima	116	1B
35-34	133-14	花埼	Hana Saki	116	1B
35-34	133-15	七類浦	Sitirui Ura	116, 124, 133	1B
35-34	133-15	高尾山	Takao Yama	116, 133, 1172	1B
35-34	133-16	稻荷山	Inari Yama	116	1B
35-34	133-17	無雙山	Musô Yama	118, 117, 161	1B
35-34	133-18	ビシヤゴ島	Bisyago Sima	116	1B
35-34	133-18	美保關町	Miho-no-seki Mati	124, 133	1B
35-34	133-20	地藏埼	Zizô Saki	124, 133	1B
35-34	134-14	海士島	Amô Sima	139, 159	1B
35-34	134-16	田中瀬	Tanaka Se	139, 1172, 159	1B
35-34	134-17	駟馳山	Siti Yama	139, 1172, 159	1B
35-34	134-17	駟馳山埼	Sitiyama Saki	139, 1172, 159	1B
35-34	134-17	岩戸	Iwado	139, 1172	1B
35-34	134-18	大谷	Ôtani	139, 1172, 159	1B
35-34	135-9	岩瀧町	Iwataki Mati	161, 139	1B
35-34	135-10	與佐ノ内海	Yosa-no-Utiumi	117, 161	1B
35-34	135-12	天橋立	Ama-no-Hasidate	118, 117, 161	1B
35-34	135-13	獅子グリ	Sisi Guri	118, 117, 161	1B
35-34	135-13	蓬萊岩	Hôrai Iwa	117	1B
35-34	135-15	後山	Usiro Yama	118, 117, 161	1B
35-34	135-15	小田	Oda	118, 117, 161	1B
35-34	135-15	越濱	Oppama	118, 117, 161	1B
35-34	135-16	無雙ヶ鼻	Musô-ga-Hana	118, 117, 161	1B
35-34	135-17	中グリ	Naka Guri	118, 117	1B
35-34	135-24	磯葛島	Isokatura Sima	161, 139	1B
35-34	135-25	三ツグリ鼻	Mitu-Guri Hana	161	1B
35-34	135-27	田井	Tai	161, 139	1B
35-34	135-28	沖ノ下グリ	Oki-no-sita Guri	161	1B
35-34	135-29	馬建島	Umatate Sima	161, 139	1B
35-34	135-48	オクト出シ	Okuto Dasi	161	1B
35-34	135-53	三方湖	Mikata Ko	139, 159	1B
35-34	140-29	作田ノ森	Sakuda-no-Mori	62	1A
35-34	140-29	九十九里濱	Kuzyûkuri Hama	87, 62	1A
35-33	126-27	未與島	Miyo Tô	334	6B
35-33	126-29	竹島	Tiku Tô	334	6B
35-33	126-44	沙浦里	Sahori	334	6B
35-33	129-22	大和江	Daiwa Kô	338, 305	6A
35-33	132-58	手結埼	Tai Saki	133, 1172	1B
35-33	132-59	片匂	Kataku	124, 133	1B

北緯	東經	日本字	ローマ字	関係海圖	関係書誌
Lat.N.	Long.E.	Japanese	Roman Transcription	Chart Related	Sailing direction Related
35-33	133-13	中江ノ瀬戸	Nakae-no-Seto	116, 133	1B
35-33	133-13	北國倒シ	Hokkoku-Taosi	116	1B
35-33	133-14	境町	Sakai Mati	116, 133, 1172	1B
35-33	133-14	境港	Sakai Kô	116, 133, 1172	1B
35-33	133-15	御臺場鼻	Odaiba Hana	116, 124, 133	1B
35-33	133-15	福浦	Hukuura	116, 133, 1172	1B
35-33	133-17	釜掛鼻	Kamakake Hana	116	1B
35-33	134-8	赤島	Aka Sima	139, 159	1B
35-33	134-18	立岩山	Tate-isi Yama	139, 159	1B
35-33	134-25	二ツ山	Hutatu Yama	139, 159	1B
35-33	134-50	豊岡町	Toyooka Mati	139, 159	1B
35-33	135-3	足占山	Asiura Yama	139	1B
35-33	135-9	須津	Sutu	161	1B
35-33	135-11	文珠	Monzyu	118, 117, 161	1B
35-33	135-11	間潮鼻	Kentyô Hana	118, 117	1B
35-33	135-12	宮津港	Miyazu Kô	118, 117, 161	1B
35-33	135-12	沖ノグリ	Oki-no-Guri	118, 117	1B
35-33	135-13	獅子崎	Sisi Saki	118, 117, 161	1B
35-33	135-13	ホシグリ	Hosi Guri	118	1B
35-33	135-14	上司	Zyôsi	118, 117, 161	1B
35-33	135-15	星グリ	Hosi Guri	118, 117, 161	1B
35-33	135-15	栗田灣	Kunda Wan	118, 117, 161	1B
35-33	135-16	機崎	Hata Saki	118, 161	1B
35-33	135-21	博奕岬	Bakuti Misaki	117, 161, 139	1B
35-33	135-21	カブラグリ	Kabura Guri	117, 161	1B
35-33	135-26	大道山	Ôdô Yama	161, 139, 159	1B
35-33	135-29	甲崎	Kabuto Saki	161, 139	1B
35-33	135-30	押廻崎	Osimawari Saki	161, 139	1B
35-33	135-31	瀧谷山	Takitani Yama	161	1B
35-33	135-31	今度岬	Imado Misaki	161	1B
35-33	135-31	松ヶ岬	Matu-ga-Misaki	161, 139	1B
35-33	135-31	タチグリ	Tati Guri	161	1B
35-33	135-39	髻島	Motodori Sima	161	1B
35-33	135-40	鋸崎	Nokogiri Saki	161, 139, 159	1B
35-33	135-42	松ヶ崎	Matu-ga-Saki	161, 139, 159	1B
35-33	135-43	大山	Ô Yama	161, 139	1B
35-33	135-44	久須夜ヶ岳	Kusuya-ga-Take	161, 139	1B
35-33	135-46	小鯉ノ鼻	Ko-Ina-no-Hana	161	1B
35-33	135-46	大鯉岩	Ô-Ina Iwa	161	1B
35-33	135-46	加尾	Kao	161, 139	1B
35-33	135-48	矢代灣	Yasiro Wan	161, 139	1B
35-33	139-45	羽田町	Haneda Mati	90, 1061, 87	1A
35-33	139-46	羽田ノ鼻	Haneda-no-Hana	60, 1061, 87	1A
35-33	140-22	東金ノ森	Tôgane-no-Mori	62	1A
35-32	129-13	文珠山	Bunshyu San	305	6A

北緯	東經	日本字	ローマ字	関係海圖	関係書誌
Lat.N.	Long.E.	Japanese	Roman Transcription	Chart Related	Sailing direction Related
35-32	129-25	雉田	Tiden	338, 305	6A
35-32	132-58	大島	Ô Sima	133, 1172	1B
35-32	132-59	倉内灣	Kurauti Wan	133, 1172	1B
35-32	133-2	御津	Mizu	124, 133, 1172	1B
35-32	133-6	三坂山	Misaka Yama	124, 133, 1172	1B
35-32	133-12	入道礁	Nyûdô Guri	116	1B
35-32	133-13	外ノ江	To-no-e	116, 133, 1172	1B
35-32	133-21	シゲグリ	Sige Guri	116, 133, 1172	1B
35-32	133-35	甲川	Kinoe Kawa	133	1B
35-32	133-36	御埼	Mi Saki	1172, 159	1B
35-32	134-0	青谷	Aoya	159, 1172	1B
35-32	134-1	長尾鼻	Nagao Hana	1172	1B
35-32	134-8	平島	Hira Sima	139, 159	1B
35-32	134-11	千代川	Sendai Kawa	139, 1172, 159	1B
35-32	134-11	鳥ヶ島	Tori-ga-Sima	159, 1172	1B
35-32	134-11	賀露港	Karo Kô	139, 1172, 159	1B
35-32	134-12	賀露	Karo	139, 1172, 159	1B
35-32	134-13	袋川	Hukuro Kawa	139, 1172, 159	1B
35-32	134-38	三川山	Mikawa Yama	139, 159	1B
35-32	135-11	瀧上山	Takikami Yama	118	1B
35-32	135-12	大手川	Ôte Kawa	118	1B
35-32	135-12	愛宕山	Atago Yama	118	1B
35-32	135-13	魁川	Asahi Kawa	118, 117	1B
35-32	135-14	城塚山	Sirotuka Yama	118, 117, 161	1B
35-32	135-16	鰐グリ	Wani Guri	118, 117	1B
35-32	135-16	桃島	Momo Sima	118, 117, 161	1B
35-32	135-30	内浦灣	Utiura Wan	161, 139, 159	1B
35-32	135-40	宮止	Miyatome	161, 139	1B
35-32	135-43	堅海浦	Katami Ura	161	1B
35-32	135-45	若狭	Wakasa	161, 139, 159	1B
35-32	135-48	和田戸崎	Wadato Saki	161	1B
35-32	139-42	川崎市	Kawasaki Si	60, 1031, 90, 62	1A
35-32	139-46	六郷川	Rokugô Kawa	60, 1061, 90, 87	1A
35-32	139-47	羽田洲	Haneda Su	60, 1061, 90	1A
35-32	140-5	岩ヶ崎	Iwa-ga-Saki	1061, 90, 87	1A
35-32	140-7	八幡町	Yahata Mati	1061, 90, 87, 62	1A
35-31	126-29	冬湖里	Tôkori	334	6B
35-31	126-35	鏡水山	Kyôsui San	334	6B
35-31	126-37	逍遙峯	Syôyô Hô	334	6B
35-31	129-3	鷺棲山	Syûsei San	305	6A
35-31	129-13	南巖山	Nangan San	305	6A
35-31	129-23	石納末	Sekinô Matu	338	6A
35-31	129-23	東下浦	Tôboku Ho	338	6A
35-31	129-25	鹽浦山	Enpo San	338	6A
35-31	132-54	黒瀬	Kuro Se	133, 1172	1B

北緯	東經	日本字	ローマ字	關係海圖	關係書誌
Lat.N.	Long.E.	Japanese	Roman Transcription	Chart Related	Sailing direction Related
35-31	132-55	魚瀬	Uo Se	133, 1172	1B
35-31	132-57	男島	O Sima	133	1B
35-31	132-59	惠曇港	Etomo Kô	124, 133, 1172	1B
35-31	132-59	江角	Ezumi	133, 1172	1B
35-31	133-12	江島	E Sima	133, 1172, 159	1B
35-31	133-22	美保灣	Miho Wan	116, 124, 1172	1B
35-31	133-30	御來屋埼	Mikuriya Saki	133, 1172, 159	1B
35-31	133-37	黒川	Kurokawa	1172	1B
35-31	133-39	赤碓町	Akasaki Mati	1172, 159	1B
35-31	133-40	赤碓港	Akasaki Kô	1172, 159	1B
35-31	133-51	天神礁	Tenzin Guri	1172	1B
35-31	133-55	女島	Me Sima	133	1B
35-31	133-56	泊港	Tomari Kô	1172, 159	1B
35-31	133-56	泊	Tomari	1172, 159	1B
35-31	134-3	勝見	Katimi	139, 1172	1B
35-31	134-6	寶木	Hôgi	159	1B
35-31	134-6	酒ノ津	Sake-no-Tu	1172, 159	1B
35-31	134-8	團子島	Dango Sima	159	1B
35-31	134-56	法澤山	Hôtaku San	139	1B
35-31	134-59	高龍寺岳	Kôryûzi Take	139, 159	1B
35-31	135-17	由良川	Yura Kawa	117, 161, 159	1B
35-31	135-19	鴨ヅリ	Kamo Guri	117	1B
35-31	135-20	金ヶ埼	Kane-ga-Saki	117, 161, 139	1B
35-31	135-34	高濱灣	Takahama Wan	161, 139, 159	1B
35-31	135-40	赤礁埼	Akaguri Saki	161, 139	1B
35-31	135-42	小濱港	Obama Kô	161, 139, 159	1B
35-31	135-43	二兒島埼	Hutagosima Saki	161	1B
35-31	135-43	二兒島	Hutago Sima	161, 139	1B
35-31	135-45	西津	Nisizu	161, 139, 159	1B
35-31	135-46	天下城	Tengazyô	161	1B
35-31	136-54	下ノ長藻瀬	Simo-no-Nagamo Se	73, 1053, 1052	1A
35-30	129-23	長生浦里	Tyôseihori	338, 305	6A
35-30	129-23	長生浦	Tyôsei Ho	338	6A
35-30	129-23	渭添	Iten	338, 305	6A
35-30	129-23	内海	Utimi	338	6A
35-30	129-23	竹島	Tiku Tô	338	6A
35-30	129-23	蔚山江	Urusan Kô	338	6A
35-30	129-24	大口頭	Daikô Tô	338	6A
35-30	129-24	芟田	Gaiden	338	6A
35-30	129-24	同臺山	Dôdai San	338	6A
35-30	133-10	大根島	Daikon Sima	133, 1172, 159	1B
35-30	133-30	御來屋町	Mikuriya Mati	1172, 159	1B
35-30	133-46	由良町	Yura Mati	1172	1B
35-30	133-46	由良川	Yura Kawa	1172	1B
35-30	133-50	江北	Egita	1172, 159	1B

北緯	東經	日本字	ローマ字	關係海圖	關係書誌
Lat.N.	Long.E.	Japanese	Roman Transcription	Chart Related	Sailing direction Related
35-30	133-51	天神川	Tenzin Kawa	1172, 159	1B
35-30	133-23	橋津	Hasizu	1172, 159	1B
35-30	133-54	御冠山	Mikamuri Yama	1172, 159	1B
35-30	134-10	湖山池	Koyama Ike	139, 1172, 159	1B
35-30	134-10	青島	Ao Sima	139, 159	1B
35-30	134-14	鳥取市	Tottori Si	139, 1172, 159	1B
35-30	134-23	大茅山	Ôkaya Yama	139, 1172	1B
35-30	134-26	牛ヶ峯	Usi-ga-Mine	139, 1172	1B
35-30	135-16	由良岳	Yura Take	117, 161, 139	1B
35-30	135-21	三本松鼻	Sanbonmatu Hana	161, 139	1B
35-30	135-21	舞鶴灣	Maizuru Wan	161, 139, 159	1B
35-30	135-29	青葉山	Aoba Yama	161, 139	1B
35-30	135-31	灘ヶ鼻	Na-da-ga-Hana	161	1B
35-30	135-32	一里岩	Itiri Iwa	161, 139	1B
35-30	135-32	福礁	Huku Guri	161, 139	1B
35-30	135-33	城山	Siro Yama	161, 139	1B
35-30	135-37	和田山	Wada Yama	161, 139	1B
35-30	135-39	青戸入江	Aoto Irie	161, 139	1B
35-30	135-42	琵琶ヅリ	Biwa Guri	161	1B
35-30	135-44	小濱内港	Obama-Nai Kô	161, 139	1B
35-30	135-44	青井埼	Aoi Saki	161	1B
35-30	135-45	小濱町	Obama Mati	161, 139, 159	1B
35-30	135-45	南川	Minami Kawa	161, 139	1B
35-30	135-45	北川	Kita Kawa	161, 139, 159	1B
35-30	138-32	三保埼	Miho Saki	89, 80	1A
35-29	129-20	城岩江	Zyôgan Kô	338	6A
38-29	129-23	烽臺山	Hôdai San	338	6A
35-29	129-25	上花岑	Zyô-Kasin	338	6A
35-29	129-26	方魚里	Hôgyori	338	6A
35-29	129-26	方魚津港	Hôgyôsin Kô	338	6A
35-29	129-26	瑟島	Hitu Tô	338	6A
35-29	129-27	蔚埼	Uru Saki	338, 305	6A
35-29	132-50	檜ヶ山	Hinoki-ga-Yama	133, 159	1B
35-29	133-6	和久良山	Wakura Yama	133, 1172	1B
35-29	133-5	茶白山	Tyausu Yama	1172	1B
35-29	133-54	東郷池	Tôgô Ike	1172, 159	1B
35-29	135-37	鴨居鼻	Kamoi Hana	161, 139	1B
35-29	139-38	神奈川	Kanagawa	66, 1061, 1032	1A
35-28	129-8	古場山	Kozyô San	305	6A
35-28	129-19	亙南山	Kyonan San	338	6A
35-28	129-25	花岩湫	Kagansyû	338, 305	6A
35-28	129-25	芹致岩	Kinti Gan	338	6A
35-28	132-44	十六島鼻	Uppurui Hana	133, 1172	1B
35-28	132-45	瓢箪礁	Hyôtan Guri	133, 1172	1B
35-28	133-17	佐陀川	Sada Kawa	133, 1172	1B

北緯	東經	日本字	ローマ字	關係海圖	關係書誌
Lat.N.	Long.E.	Japanese	Roman Transcription	Chart Related	Sailing direction Related
35-28	133-4	松江市	Matue Si	133, 149, 1172	1B
35-28	133-4	松江川	Matue Kawa	133, 1172	1B
35-28	133-4	大橋川	Ôhasi Kawa	133	1B
35-28	133-12	中海	Nakami	116, 133, 1172	1B
35-28	133-19	弓ヶ濱	Yumi-ga-Hama	116, 1172	1B
35-28	133-26	淀江町	Yodoe Mati	116, 133, 1172	1B
35-28	133-48	大將山	Taisyô Yama	1172, 159	1B
35-28	135-31	鹿野	Sikano	1172, 159	1B
35-28	135-31	檳山	Maki Yama	161, 139	1B
35-28	140-3	姉ヶ崎	Ane-ga-Saki	1031, 62	1A
35-27	129-22	鳥田末	Tyôden Matu	338	6A
35-27	129-22	外陸江	Gaikô Kô	338, 305	6A
35-27	129-22	鳥岩島	Tyôgan Tô	338	6A
35-27	129-22	巨無岩	Kyomu Gan	338, 305	6A
35-27	129-24	蔚山灣	Urusan Wan	338, 305	6A
35-27	132-41	鶴島	Turu Sima	133	1B
35-27	132-41	イワソ鼻	Iwaso Hana	133	1B
35-27	132-41	鷺浦	Sagi Ura	149, 133, 1172	1B
35-27	132-41	掛り場鼻	Kakariba Hana	133	1B
35-27	132-41	柏島	Kasiwa Sima	133	1B
35-27	132-45	十六島灣	Uppurui Wan	133, 149, 1172	1B
35-27	132-57	宍道湖	Sinzi Ko	133, 1172, 159	1B
35-27	133-3	乃木濱	Nogihama	133, 1172	1B
35-27	133-8	馬瀉	Umakata	133, 1172	1B
35-27	133-23	日野川	Hi-no Kawa	116, 133, 1172	1B
35-27	133-56	鉢伏山	Hatibuse Yama	1172, 159	1B
35-27	135-20	高野川	Taka-no Kawa	117	1B
35-27	135-20	伊佐津川	Isatu Kawa	117	1B
35-27	135-46	多田ヶ岳	Tada-ga-Take	161, 139	1B
35-27	139-35	横濱港	Yokohama Kô	66, 1061, 90, 87	1A
35-27	139-39	横濱市	Yokohama Si	66, 1061, 90, 87	1A
35-27	139-41	本牧	Honmoku	63, 66, 1032, 87	1A
35-26	129-20	大得山	Daitoku San	338	6A
35-26	129-21	山岩里	Sanganri	338	6A
35-26	129-22	山岩浦	Sangan Ho	338	6A
35-26	129-22	凡月岬	Bongetu Kô	338, 305	6A
35-26	132-38	日御碕	Hi-no-Misaki	133, 1172, 159	1B
35-26	132-49	平田町	Hirata Mati	133, 1172, 159	1B
35-26	133-16	安來町	Yasugi Mati	133, 1172, 159	1B
35-26	133-16	龜島	Kame Sima	133	1B
35-26	133-20	米子市	Yonago Si	133, 1172, 159	1B
35-26	133-29	孝靈山	Kôrei San	116, 133, 1172	1B
35-26	133-35	船上山	Senzyô San	1172, 159	1B
35-26	134-6	毛無山	Kenasi Yama	1172	1B
35-26	134-27	扇ノ山	Ôgi-no-Sen	139, 1172, 159	1B

北緯	東經	日本字	ローマ字	關係海圖	關係書誌
Lat.N.	Long.E.	Japanese	Roman Transcription	Chart Related	Sailing direction Related
35-26	139-40	十二天鼻	Zyûniten Hana	66, 69, 1061	1A
35-25	129-8	千聖山	Sensei San	305	6A
35-25	129-13	大雲山	Daiun San	305	6A
35-25	132-37	鱸島	Tomo Sima	133, 1172, 159	1B
35-25	132-38	高平山	Takahira Yama	133	1B
35-25	132-39	高尾山	Takao Yama	133, 1172	1B
35-25	132-42	彌山	Mi San	149, 1172	1B
35-25	132-45	鼻高山	Hanataka Sen	133, 1172, 159	1B
35-25	132-46	旅伏山	Tabisu Yama	133	1B
35-25	133-18	八尋鼻	Yahiro Hana	133	1B
35-25	133-33	鏑拔山	Tubanuki San	1172	1B
35-25	134-3	鷲峯山	Zyûbô San	1172, 159	1B
35-25	139-38	堀割川	Horiwari Kawa	63	1A
35-25	139-39	根岸町	Negisi Mati	66, 63, 1062, 87	1A
35-25	139-40	八王子鼻	Hatiôzi Hana	66, 63, 1032, 87	1A
35-25	139-40	本牧鼻	Honmoku Hana	66, 63, 1032, 87	1A
35-25	139-41	荒洲	Ara Su	66, 1031, 1062	1A
35-25	139-47	東京海灣	Tôkyô Kaiwan	90, 87, 62, 61	1A
35-25	139-54	盤洲鼻	Banzu Hana	1031, 90, 87, 62	1A
35-24	126-6	牛角嶼	Gyûkaku Syo	334	6B
35-24	129-22	落串	Raku Kan	338	6A
35-24	132-40	大社港	Taisya Kô	133, 1172, 149	1B
35-24	132-41	辨天島	Benten Sima	133	1B
35-24	132-41	大社町	Taisya Mati	133, 1172, 149	1B
35-24	133-32	豪圓山	Gôen San	133, 1172	1B
35-24	139-39	根岸灣	Negisi Wan	66, 63, 1062, 62	1A
35-24	139-39	カド根	Kado Ne	63, 1062	1A
35-24	139-41	下根	Simo Ne	63, 1032	1A
35-24	139-54	小櫃川	Kobitu Kawa	1062, 1061, 90	1A
35-23	126-5	走驪瀨	Sôrizyo	334	6B
35-23	126-8	大六島	Dai-Roku Tô	334	6B
35-23	126-24	猫島	Byô Tô	334	6B
35-23	126-24	鼠島	So Tô	334	6B
35-23	126-24	桐島	Dô Tô	334	6B
35-23	126-25	道音所島	Dôonsyo Tô	334	6B
35-23	129-21	回夜江	Kaiya Kô	305	6A
35-23	129-22	大岩	Dai Gan	305	6A
35-23	132-41	堀川	Hori Kawa	133	1B
35-23	132-41	神戸川	Kamudo Kawa	133, 1172, 159	1B
35-23	132-41	川尻	Kawaziri	133, 1172	1B
35-23	133-32	大山	Dai Sen	133, 1172, 159	1B
35-23	133-35	甲ヶ山	Kabuto-ga-Sen	1172	1B
35-23	133-35	矢筈山	Yahazu Yama	133, 1172	1B
35-23	139-39	カキ根	Kaki Ne	1062	1A
35-23	139-39	サベットモ	Sabettomo	63, 1062	1A

北緯	東經	日本字	ローマ字	關係海圖	關係書誌
Lat.N.	Long.E.	Japanese	Roman Transcription	Chart Related	Sailing direction Related
35-23	139-56	木更津町	Kisarazu Mati	1062, 90, 87, 62	1A
35-22	126-1	大長財沓	Dai-Tyôzaizyo	345	6B
35-22	126-2	老姑沓	Rôkozyo	345	6B
35-22	126-3	石蔓島	Sekiman Tô	345, 334	6B
35-22	126-4	小石蔓島	Syô-Sekiman Tô	345	6B
35-22	126-4	晚風島	Banbû Tô	345	6B
35-22	126-8	旺燈沓	Ôtôzyo	334	6B
35-22	126-9	黒沓	Kokuzyo	334	6B
35-22	126-25	九岫里	Kyûsyûri	334	6B
35-22	129-13	三角山	Sankaku San	305	6A
35-22	129-23	錫子岩	Sekiu Gan	305	6A
35-22	134-0	三國山	Mikuni Yama	1172, 159	1B
35-22	138-44	富士山	Huzi San	80	1A
35-22	139-38	鴻ノ鼻	Kô-no-Su Hana	87	1A
35-22	139-39	コカ根	Koka Ne	1062	1A
35-22	139-41	蛸根	Tako Ne	63, 87	1A
35-22	139-41	イガイ根	Igai Ne	63, 1062	1A
35-21	126-0	近嶼	Kin Syo	345	6B
35-21	126-0	竹島	Tiku Tô	345, 334	6B
35-21	126-0	鞍馬群島	Anba Guntô	345, 334	6B
35-21	126-1	穴岩端	Ketugan Tan	345	6B
35-21	126-2	鞍馬島	Anba Tô	345, 334	6B
35-21	126-2	後峯	Go Hô	345	6B
35-21	126-3	甘藷沓	Kankakuzyo	345	6B
35-21	126-29	晉陽山	Sin-yô San	334	6B
35-21	129-21	羅士浦	Rasi Ho	305	6A
35-21	129-22	長絶岬	Konzetu Kô	305	6A
35-21	139-38	長濱	Nagahama	63, 1062, 90, 62	1A
35-20	126-0	横島	Ô Tô	334	6B
35-20	126-0	梧島	Go Tô	345, 334	6B
35-20	129-17	月内里	Getunairi	305	6A
35-20	132-18	孝岩里	Kôganri	305	6A
35-20	132-41	神西湖	Zinzai Ko	133, 1172	1B
35-20	133-40	上蒜山	Kaminira San	1172	1B
35-20	139-21	平塚市	Hiratuka Si	80	1A
35-20	139-37	六浦	Mutuura	1062, 90, 62	1A
35-20	139-41	沖ノ根	Oki-no-Ne	1061, 90, 87	1A
35-19	126-0	項島	Kô Tô	345	6B
35-19	126-17	七山島	Sitisan Tô	334	6B
35-19	129-13	鷲峯	Syû Hô	305	6A
35-19	129-16	文東里	Buntôri	305	6A
35-19	129-18	古洞末	Kodô Matu	305	6A
35-19	139-31	腰越町	Kosigoe Mati	92, 90	1A
35-19	139-33	鎌倉町	Kamakura Mati	92, 90, 80, 62	1A
35-19	139-39	深浦	Huka Ura	90, 1062	1A

北緯	東經	日本字	ローマ字	關係海圖	關係書誌
Lat.N.	Long.E.	Japanese	Roman Transcription	Chart Related	Sailing direction Related
35-19	139-39	夏島	Natu Sima	1062	1A
35-19	139-45	第二海堡	Dai-ni-Kaiho	1062, 90	1A
35-19	139-46	第一海堡	Dai-iti-Kaiho	1032, 90, 87	1A
35-19	139-48	富津埼	Huttu Saki	1032, 90	1A
35-19	139-49	富津町	Huttu Mati	1062, 90, 62	1A
35-19	140-26	大東埼	Taitô Saki	87, 62	1A
35-18	129-16	柴岩	Sai Gan	305	6A
35-18	133-46	半甲山	Hankô Sen	1172	1B
35-18	133-46	佛ヶ仙	Hotoke-ga-Sen	1172	1B
35-18	139-19	大磯町	Ôiso Mati	80	1A
35-18	139-25	蛭島	Ebi Sima	80, 62	1A
35-18	139-25	姥ヶ島	Uba-ga-Sima	87, 80, 62	1A
35-18	139-29	烏帽子岩	Ebosi Iwa	80, 62	1A
35-18	139-29	江ノ島	E-no-Sima	90, 80, 62	1A
35-18	139-31	七里ヶ濱	Sitiri-ga-Hama	92	1A
35-18	139-32	稻村ヶ埼	Inamura-ga-Saki	92, 90, 80, 87	1A
35-18	139-33	由井ヶ濱	Yui-ga-Hama	92	1A
35-18	139-39	箱埼	Hako Saki	90, 1062	1A
35-18	139-39	長浦港	Nagaura Kô	1062, 90, 87	1A
35-18	139-39	吾妻山	Azuma Yama	1062	1A
35-18	139-40	横須賀港	Yokosuka Kô	1062, 90, 87, 62	1A
35-18	139-40	放波島	Hôha Tô	1062	1A
35-18	139-41	勝力埼	Katuriki Saki	1062, 90	1A
35-18	139-41	佐久根礁	Sakune Syô	1062	1A
35-17	126-9	松耳島	Syôzi Tô	336, 334	6B
35-17	129-15	冬柏里	Tôhakuri	305	6A
35-17	139-13	國府津町	Kôzu Mati	80	1A
35-17	139-32	ハイコシ根	Haikosi Ne	90, 80, 87	1A
35-17	139-33	日暮ノ大根	Higurasi-no-Ô Ne	92	1A
35-17	139-34	大埼	Ô Saki	90, 87	1A
35-17	139-40	横須賀市	Yokosuka Si	1062, 90, 87, 62	1A
35-17	139-42	猿島	Saru Sima	1062, 90, 87	1A
35-17	139-43	稻荷島	Inari Sima	1062	1A
35-17	139-45	第三海堡	Dai-san-Kaiho	1062, 90, 87	1A
35-16	139-35	葉山町	Hayama Mati	92, 90, 87, 80	1A
35-16	139-43	イガイ根	Igai Ne	90, 61, 1062	1A
35-16	239-43	大津灣	Ôtu Wan	1062, 90, 87	1A
35-16	139-43	黒部	Kurobe	1062, 90	1A
35-16	139-43	松埼	Matu Saki	65, 91, 1062	1A
35-16	139-44	旗山埼	Hatayama Saki	1062, 90	1A
35-16	139-51	磯根岬	Isono Misaki	1062, 90, 47	1A
35-15	126-5	角巨島	Kakukyo Tô	336, 334	6B
35-15	126-6	角耳島	Kakuzi Tô	336, 334	6B
35-15	126-7	小角耳島	Syô-Kakuzi Tô	336, 334	6B
35-15	126-19	石溪山	Sekikei San	336	6B

北緯	東經	日本字	ロ - マ 字	關係海圖	關係書誌
Lat.N.	Long.E.	Japanese	Roman Transcription	Chart Related	Sailing direction Related
35-15	128-53	金海	Kinkai	1251, 304	6A
35-15	129-13	機張	Kityô	1251, 304, 305	6A
35-15	129-15	竹城里	Tikuzyôri	1251, 304, 305	6A
35-15	132-32	波根	Hane	133, 149	1B
35-15	139-10	小田原	Odawara	80	1A
35-15	139-38	大楠山	Ôkusu Yama	1062, 90, 80, 87	1A
35-15	139-42	大津	Ôtu	1062, 90, 87	1A
35-15	139-44	浦賀港	Uraga Kô	65, 1062, 90, 87	1A
35-15	139-45	香山根	Kayama Ne	90, 87	1A
35-15	139-45	觀音埼	Kannon Saki	65, 1032, 90, 87	1A
35-15	139-45	大坂ノ鼻	Ôsaka-no-Hana	91, 1032	1A
35-15	139-52	蝦根	Ebi Ne	1062, 90	1A
35-15	140-24	大原町	Ôhara Mati	47, 62	1A
35-15	140-24	小濱	Kobama	47, 62, 87	1A
35-15	140-25	臺埼	Dai Saki	47	1A
35-15	140-25	小濱泊地	Kobama Hakuti	47, 62	1A
35-15	140-32	器械根	Kikai Ne	87, 62	1A
35-14	126-19	歌音島	Kaon Tô	336, 334	6B
35-14	129-15	廣溪末	Kôkei Matu	305	6A
35-14	139-43	久比里	Kubiri	68, 1062, 90	1A
35-14	139-44	鵜鳥山	Utori Yama	65, 91, 1062	1A
35-14	139-44	燈明埼	Tômyô Saki	65, 91, 90	1A
35-14	139-44	小塚根	Kozuka Ne	91	1A
35-14	139-44	チョーザカ礁	Tyôzaka Syô	65, 91	1A
35-14	139-44	鳥ヶ埼	Tori-ga-Saki	91, 1062	1A
35-14	139-44	城山	Siro Yama	65, 91, 1062	1A
35-14	139-44	明神埼	Myôzin Saki	65, 1062	1A
35-14	139-45	地ノ香山根	Zi-no-Kayama Ne	91	1A
35-14	139-52	梶缺ノ瀬	Kazikake-no-Se	1062, 90	1A
35-13	125-54	小飛雄島	Syô-Hiti Tô	336, 334	6B
35-13	125-55	飛雄島	Hiti Tô	336, 334, 302	6B
35-13	126-6	角耳沙堆	Kakuzi Satai	336, 334	6B
35-13	126-20	鹽山面	Enzanmen	336, 334	6B
35-13	126-20	歌音山	Kaon San	336	6B
35-13	129-14	大邊里	Taihenri	305	6A
35-13	139-36	エビ根	Ebi Ne	92, 90	1A
35-13	139-36	大ツブ根	Ô-Tubu Ne	90	1A
35-13	139-36	シラ根	Sira Ne	92	1A
35-13	139-37	ホソ根	Hoso Ne	92	1A
35-13	139-37	中根	Naka Ne	92	1A
35-13	139-37	小多和灣	Kotô Wan	92, 87	1A
35-13	139-40	武山	Take Yama	1062, 90, 87	1A
35-13	139-43	千駄埼	Senda Saki	91, 68, 87	1A
35-13	139-43	横根	Yoko Ne	65, 68, 91	1A
35-13	139-44	千代埼	Tiyo Saki	65, 91, 90, 1062	1A

北緯	東經	日本字	ロ - マ 字	關係海圖	關係書誌
Lat.N.	Long.E.	Japanese	Roman Transcription	Chart Related	Sailing direction Related
35-13	139-44	ツブ根	Tubu Ne	65, 91	1A
35-13	139-44	久里濱灣	Kurihama Wan	68, 1062, 90, 80	1A
35-13	139-44	大塚根	Ôtuka Ne	91, 90	1A
35-13	139-44	カケ出シ	Kake Dasi	65, 91	1A
35-13	139-45	海瀬島	Asika Sima	68, 1062, 90	1A
35-13	139-45	笠島	Kasa Sima	91, 90	1A
35-13	139-45	モトジ根	Motozi Ne	65, 91	1A
35-13	139-45	浦賀水道	Uraga Suidô	1032, 90, 78	1A
35-13	140-30	黒森出シ	Kuromori Dasi	47, 87	1A
35-12	125-55	大飛雄島	Dai-Hiti Tô	336, 334	6B
35-12	126-8	下洛月島	Ka-Rakugetu Tô	336, 334	6B
35-12	126-9	上洛月島	Zyô-Rakugetu Tô	336, 334	6B
35-12	126-14	小角氏島	Syô-Kakusi Tô	336, 334	6B
35-12	126-15	壬丙島	Zinhei Tô	336, 334	6B
35-12	128-35	舊馬山	Kyû-Bazan	1251, 304	6A
35-12	129-6	東萊	Tôrai	1251, 304	6A
35-12	129-9	葦山	Tyô San	305	6A
35-12	129-14	東巖角	Tôgan Kaku	1251, 304, 305	6A
35-12	138-49	愛鷹山	Asidaka Yama	80	1A
35-12	139-20	相模灣	Sagami Wan	80, 62, 61, 87	1A
35-12	139-35	龜城礁	Kamegi Syô	92, 90	1A
35-12	139-36	荒埼	Ara Saki	92	1A
35-12	139-37	長井	Nagai	92, 1032	1A
35-12	139-41	平根	Hira Ne	68	1A
35-12	139-42	ヒデ根	Hide Ne	68	1A
35-12	139-42	三ツ磯	Mitu Iso	68, 78	1A
35-12	139-42	小塚出シ	Kozuka Dasi	68	1A
35-12	139-43	サク根	Saku Ne	68, 91	1A
35-12	139-43	コシキド	Kosikido	68, 1062	1A
35-11	126-9	洛月沙堆	Rakugetu Satai	336, 334	6B
35-11	126-13	大角氏島	Dai-Kakusi Tô	336, 334	6B
35-11	126-20	論嶺江	Ronrei Kô	336, 334	6B
35-11	128-34	馬山府	Bazan Hu	1251, 196, 304	6A
35-11	128-35	馬山港	Bazan Kô	1251	6A
35-11	128-35	猪島	Tyo Tô	1251	6A
35-11	128-36	加知頭里末	Katitôri Matu	1251	6A
35-11	132-25	大岬	Ô Misaki	149	1B
35-11	139-36	横掛根	Yokokake Ne	92	1A
35-11	139-37	宮田灣	Miyata Wan	92, 90	1A
35-11	139-40	サバ根	Saba Ne	68	1A
35-11	139-41	鯨根	Kuzira Ne	68, 1032, 90	1A
35-11	139-42	掛リ根	Kakari Ne	68, 1032, 90, 80	1A
35-11	139-42	金田灣	Kaneda Wan	68, 1032, 90, 80	1A
35-11	140-22	岩和田	Iwawada	57, 87, 62	1A
35-11	140-22	岩和田港	Iwawada Kô	57, 87	1A

北緯 Lat.N.	東經 Long.E.	日本字 Japanese	ロ - マ 字 Roman Transcription	關係海圖 Chart Related	關係書誌 Sailing direction Related
35-11	140-23	鳥山鼻	Toriyama Hana	87, 62	1A
35-10	126-10	高介島	Kôkai Tô	336, 334	6B
35-10	126-20	猪島	Tyo Tô	336, 334	6B
35-10	126-21	小嶼	Syô Syo	336	6B
35-10	126-21	道里浦	Dôri Ho	336, 334	6B
35-10	129-8	水營江	Suiei Kô	1251, 304, 305	6A
35-10	129-9	海雲台	Kaiundai	1251, 305	6A
35-10	129-12	青沙里	Seisari	1251	6A
35-10	136-55	名古屋市	Nagoya Si	1055, 1051, 70	1A
35-10	139-9	大根	Ô Ne	80	1A
35-10	139-37	小網代港	Ko-Aziro Kô	92, 1033, 90, 80	1A
35-10	139-38	小網代	Ko-Aziro	92, 1032, 90, 80	1A
35-10	139-40	ボッケ埼	Bokke Saki	68	1A
35-10	139-40	沖島	Oki-no-Sima	68	1A
35-10	139-40	カッ根	Katu Ne	68	1A
35-10	139-41	細根	Hoso Ne	68	1A
35-10	139-41	雨埼	Ama Saki	68, 1032, 90, 80	1A
35-10	140-19	家ノ棟	Ya-no-Mune	58	1A
35-10	140-22	田村根	Tamura Ne	87	1A
35-9	128-35	徳東里	Tokutôri	1251, 304	6A
35-9	128-37	毛島	Mô Tô	1251	6A
35-9	128-41	小竹島	Syô-Tiku Tô	1251	6A
35-9	128-44	天子峯	Tensi Hô	1251, 304	6A
35-9	128-44	熊山青	Yûzansei	1251, 304	6A
35-9	128-44	甌岩山	Sôgan San	1251	6A
35-9	129-11	高頭末	Kôtô Matu	1251, 305	6A
35-9	139-8	眞鶴	Manazuru	88, 51, 80	1A
35-9	139-36	大島	Ô Sima	92	1A
35-9	139-37	居島	I Sima	92	1A
35-9	139-37	辨天鼻	Benten Hana	92	1A
35-9	139-37	諸磯港	Moroiso Kô	92	1A
35-9	139-38	油壺	Aburatubo	92, 90	1A
35-9	139-39	岩戸山	Iwado Yama	68, 1032, 87	1A
35-9	139-41	松輪埼	Matuwa Saki	68, 1032, 87	1A
35-9	139-42	トーツ根	Tôtu Ne	68, 1032	1A
35-9	139-49	明金埼	Myôgane Saki	1033, 90, 87	1A
35-9	139-51	鋸山	Nokogiri Yama	88, 51, 80, 87	1A
35-9	140-10	清澄山	Kiyozumi Yama	80, 87	1A
35-9	140-17	長者ヶ台	Tyôzya-ga-Dai	58	1A
35-9	140-17	浦ノ台	Ura-no-Dai	58	1A
35-9	140-18	松部	Matube	58	1A
35-9	140-18	ハッカイ鼻	Hakkai Hana	58	1A
35-9	140-19	御千代ヶ島	Otiyo-ga-Sima	58	1A
35-9	140-19	明神山	Myôzin Yama	58	1A
35-9	140-19	勝浦町	Katuura Mati	58, 87, 62	1A

北緯 Lat.N.	東經 Long.E.	日本字 Japanese	ロ - マ 字 Roman Transcription	關係海圖 Chart Related	關係書誌 Sailing direction Related
35-9	140-20	川津港	Kawazu Kô	57, 87	1A
35-9	140-19	覺翁寺山	Kakuôzi Yama	58	1A
35-9	140-19	峨毛山	Take Yama	58	1A
35-9	140-26	眞潮根	Masio Ne	87, 62	1A
35-8	125-53	小許沙島	Syô-Kyosa Tô	336, 334	6B
35-8	125-54	許沙群島	Kyosa Guntô	336, 334, 303	6B
35-8	125-55	大許沙島	Dai-Kyosa Tô	336, 334	6B
35-8	126-5	花加里島	Kakari Tô	336, 334	6B
35-8	126-9	小蔓芝島	Syô-Mansi Tô	336	6B
35-8	126-10	大蔓芝島	Dai-Mansi Tô	336	6B
35-8	126-10	蔓芝島	Mansi Tô	336	6B
35-8	126-12	於義島	Ogi Tô	336, 334	6B
35-8	128-35	龜山江	Kizan Kô	1251	6A
35-8	128-37	木島	Moku Tô	1251	6A
35-8	128-37	幕開島	Bakukai Tô	1151	6A
35-8	128-40	鎮海	Tinkai	1251, 302	6A
35-8	128-41	大竹島	Dai-Tiku Tô	1251	6A
35-8	128-42	鎮海港	Tinkai Kô	1251	6A
35-8	129-2	高遠見山	Kôenken San	313, 1251	6A
35-8	129-2	九徳案山	Kyûtokuan San	313, 1251	6A
35-8	129-2	石東山	Sekitô San	313	6A
35-8	129-3	釜山鎮	Husantin	313, 1251, 304	6A
35-8	129-7	南川里	Nansenri	313, 1251, 304	6A
35-8	129-7	龍湖里	Ryûkori	1251, 305	6A
35-8	129-8	水營灣	Suiei Wan	1251, 305	6A
35-8	132-38	三瓶山	Sanbe Yama	149, 159	1B
35-8	139-10	笠島	Kasa Sima	88, 51, 80	1A
35-8	139-10	眞鶴埼	Manazuru Saki	28, 51, 80	1A
35-8	139-18	白草	Sirokusa	58	1A
35-8	139-37	釜根	Kama Ne	92	1A
35-8	139-37	歌舞島ノ鼻	Kakuzima-no-Hana	92	1A
35-8	139-37	長鶴埼	Nagaturu Saki	68, 92, 1063, 90	1A
35-8	139-37	城ヶ島	Zyô-ga-Sima	92, 1062, 1063	1A
35-8	139-37	三崎瀬戸	Misaki Seto	92, 1062, 1063	1A
35-8	139-38	遊ヶ埼	Asobi-ga-Saki	92	1A
35-8	139-38	通磯	Tôri Iso	92	1A
35-8	139-38	三崎港	Misaki Kô	87	1A
35-8	139-38	カサゴ根	Kasago Ne	92, 1033	1A
35-8	139-38	神樂高根	Kagura-Taka Ne	92	1A
35-8	139-40	江名港	Ena Kô	68, 1033, 90	1A
35-8	139-41	岩戸出シ	Iwado Dasi	68	1A
35-8	139-41	劍埼	Turugi Saki	68, 1032, 1033	1A
35-8	139-41	ベツトノ島	Betto-no-Sima	68	1A
35-8	139-42	次右衛門根	Ziemon Ne	68, 1062, 1063	1A
35-8	139-42	マツカケ根	Matukake Ne	68, 1062	1A

北緯	東經	日本字	ローマ字	関係海圖	関係書誌
Lat.N.	Long.E.	Japanese	Roman Transcription	Chart Related	Sailing direction Related
35-8	139-43	海老根	Ebi Ne	90	1A
35-8	139-51	保田町	Hoda Mati	1063	1A
35-8	140-15	興津町	Okitu Mati	58, 87, 62	1A
35-8	140-15	大保鼻	Ôbo Hana	58	1A
35-8	140-16	虎丸	Toramaru	58	1A
35-8	140-16	興津灣	Okitu Wan	52, 87	1A
35-8	140-16	センヅク鼻	Senzuku Hana	58	1A
35-8	140-16	渡島	Watari Sima	58	1A
35-8	140-16	守谷	Moriya	58, 87	1A
35-8	140-16	犬ヶ埼	Inu-ga-Saki	58	1A
35-8	140-16	ツルシ鼻	Turusi Hana	58	1A
35-8	140-16	篠折山	Sinoori Yama	58	1A
35-8	140-16	御墓出シ	Ohaka Dasi	53	1A
35-8	140-17	鶴原島	Ubara Sima	58	1A
35-8	140-17	安場山	Anba Yama	58	1A
35-8	140-17	鶴原	Ubara	58, 87	1A
35-8	140-17	鶴原灣	Ubara Wan	58	1A
35-8	140-17	鳥島	Tori Sima	58	1A
35-8	140-17	オイ子ガ島	Oine-ga-Sima	58	1A
35-8	140-18	森ノ下	Mori-no-sita	58	1A
35-8	140-18	川シリ	Kawasiri	58	1A
35-8	140-18	妙潮寺出シ	Myôtyôzi Dasi	58	1A
35-8	140-18	黒鼻	Kuro Hana	58	1A
35-8	140-18	中根	Naka Ne	58	1A
35-8	140-19	勝浦灣	Katuura Wan	58, 87	1A
35-8	140-19	野地内ノ台	Yatiuti-no-Dai	58	1A
35-8	140-19	菰根	Komo Ne	58	1A
35-8	140-19	福島	Huku Sima	58	1A
35-8	140-19	ドージマワシ	Dôzimawasi	58	1A
35-8	140-19	平島	Hira Sima	58	1A
35-8	140-19	寒手古無出シ	Kantekomu Dasi	58	1A
35-8	140-19	八幡埼	Hatiman Saki	58, 87, 62	1A
35-8	140-19	蟹ヶ臺	Hirame-ga-Dai	58	1A
35-8	140-20	權奈鼻	Gonna Hana	87	1A
35-7	126-3	大台耳島	Dai-Daizi Tô	336	6B
35-7	126-10	鶴島	Zyaku Tô	336	6B
35-7	126-17	烽臺山	Hôdai San	336, 334, 302	6B
35-7	126-23	咸平灣	Kanpei Wan	336	6B
35-7	128-40	大栗島	Dairitu Tô	1251	6A
35-7	128-41	磨堂嶼	Madô Syo	1251	6A
35-7	128-45	熊川	Yûsen	1251, 304	6A
35-7	128-52	蜂臺嶼	Hôdaitô	1251	6A
35-7	128-52	烽火嶺	Hôka Rei	1251	6A
35-7	129-4	鶴ノ瀬	U-no-Se	313, 1251	6A
35-7	129-4	廣川台末	Kôsundai Matu	313	6A

北緯	東經	日本字	ローマ字	関係海圖	関係書誌
Lat.N.	Long.E.	Japanese	Roman Transcription	Chart Related	Sailing direction Related
35-7	129-4	浮鳳末	Huhô Matu	313, 1251	6A
35-7	129-6	龍塘里	Ryûtôri	313, 1251	6A
35-7	136-55	熱田	Atuta	61	1A
35-7	138-38	富士川	Huzi Kawa	80	1A
35-7	138-43	田子ノ浦	Tago-no-Ura	61	1A
35-7	139-37	元名出シ	Motona Dasi	92	1A
35-7	139-38	シバ根	Siba Ne	92	1A
35-7	139-44	吉野瀬	Yosino Se	1032, 1063, 90	1A
35-7	139-49	浮島	Uki Sima	55, 1063, 1032	1A
35-7	139-50	勝山町	Katuyama Mati	1062, 90, 87	1A
35-7	140-10	天津町	Amatu Mati	87, 87, 62	1A
35-7	140-11	松ヶ鼻	Matu-ga-Hana	57	1A
35-7	140-11	大山出シ	Ôyama Dasi	57	1A
35-7	140-11	鶴鳥島	U-no-tori Sima	57	1A
85-7	140-12	中根	Naka Ne	57	1A
35-7	140-12	内浦灣	Utiura Wan	57, 87, 62	1A
35-7	140-12	大風澤川	Ôbizo Kawa	57	1A
35-7	140-12	松磯	Matu Iso	57	1A
35-7	140-12	内浦	Utiura	57, 87, 62	1A
35-7	140-12	伊貝島	Igai Sima	57	1A
35-7	140-12	灘ノ明神	Nada-no-Myôzin	57	1A
35-7	140-12	平島	Hira Sima	57	1A
35-7	140-12	小湊町	Kominato Mati	57, 87, 62	1A
35-7	140-12	稜ヶ埼	Harai Saki	57	1A
35-7	140-12	妙蓮寺山	Myôrenzi Yama	57	1A
35-7	140-13	雀島	Suzume Sima	57	1A
35-7	140-14	濱行川	Hama Namegawa	58, 87	1A
35-7	140-15	行川灣	Namegawa Wan	58	1A
35-7	140-15	小坂本鼻	Kosakamoto Hana	58	1A
35-7	140-15	七折リ	Nanaori	58	1A
35-7	140-16	細根	Hoso Ne	58	1A
35-7	140-17	磯村出シ	Isomura Dasi	58	1A
35-7	140-17	沖ノ白草	Oki-no-Sirakusa	58	1A
35-7	140-17	地ノ白草	Zi-no-Sirakusa	58	1A
35-6	125-59	小老鹿島	Syô-Rôroku Tô	336, 334	6B
35-6	125-59	大老鹿島	Dai-Rôroku Tô	336, 334	6B
35-6	126-0	在遠西水道	Zaien-Nisi Suidô	336, 334	6B
35-6	126-2	在遠島	Zaien Tô	336, 334	6B
35-6	126-2	上項越島	Zyô-Kôetu Tô	336	6B
35-6	126-3	在遠東水道	Zaien-Higasi Suidô	336, 334	6B
35-6	126-4	小台耳島	Syô-Daizi Tô	336	6B
35-6	126-11	智島	Ti Tô	336, 334	6B
35-6	126-20	臨水半島	Rinsui Hantô	336, 334	6B
35-6	128-32	明珠灣	Meisyu Wan	1251	6A
35-6	128-39	釜島	Hu Tô	1251, 304	6A

北緯 Lat.N.	東經 Long.E.	日本字 Japanese	ローマ字 Roman Transcription	関係海圖 Chart Related	関係書誌 Sailing direction Related
35-6	128-40	花島	Ka Tô	1251	6A
35-6	128-41	トットマリ岩	Tottomari Gan	1251	6A
35-6	129-2	待迅末	Taizin Matu	313	6A
35-6	129-2	瀧仙町	Eisen Tyô	313	6A
35-6	129-2	釜山府	Husan Hu	313, 1251, 304	6A
35-6	129-3	釜山港	Husan Kô	313, 1251, 304	6A
35-6	129-4	門夏末	Montoru Matu	313	6A
35-6	129-4	燕岩	En Gan	313	6A
35-6	129-4	黒石岩	Kokuseki Gan	313	6A
35-6	129-4	鋸齒礁	Kyosi Syô	313	6A
35-6	129-4	登牟多利岩	Tobôtari Gan	313	6A
35-6	129-5	鼓岩	Ko Gan	313	6A
35-6	129-6	望尾末	Bôbi Matu	313, 1251, 304	6A
35-6	129-6	海雲末	Kaiun Matu	313, 1251, 305	6A
35-6	129-8	蠅頭末	Yôtô Matu	313, 1251, 305	6A
35-6	129-8	五六島	Goroku Tô	313, 1251, 305	6A
35-6	132-20	立島	Tatidori	1175	1B
35-6	132-20	温泉津港	Yunotu Kô	1175, 149, 159	1B
35-6	132-21	温泉津町	Yonotu Mati	1175, 149, 159	1B
35-6	138-52	沼津市	Numazu Si	82, 80	1A
35-6	139-5	熱海町	Atami Mati	88, 51, 80	1A
35-6	139-49	白根	Sira Ne	55	1A
35-6	139-53	富山	Tomi San	1033, 90, 87	1A
35-6	140-7	鴨川町	Kamogawa Mati	87, 62	1A
35-6	140-7	前原	Maehara	90	1A
35-6	140-7	加茂川	Kamo Kawa	80, 87	1A
35-6	140-7	貝渚	Kaisuka	90	1A
35-6	140-8	伊貝根	Igai Ne	90	1A
35-6	140-8	鴨川灣	Kamogawa Wan	87, 62	1A
35-6	140-12	最蓮寺出シ	Sairenzi Dasi	57	1A
35-6	140-12	入道ヶ崎	Nyûdô-ga-Saki	57, 87	1A
35-5	125-55	扶南島	Hunan Tô	336, 334	6B
35-5	125-55	扶南群島	Hunan Guntô	336, 334	6B
35-5	125-56	西玄嶼	Sei-Gen Syo	336	6B
35-5	125-56	東玄嶼	Tô-Gen Syo	336	6B
35-5	126-8	水島	Sui Tô	336, 334	6B
35-5	126-8	水島水道	Suitô Suidô	336, 334	6B
35-5	126-10	古木浦島	Komokuho Tô	336	6B
35-5	126-15	臨水水道	Rinsui Suido	336, 334	6B
35-5	128-37	藍浦灣	Ranho Wan	1251	6A
35-5	128-38	クレーサー礁	Kurêsâ Syô	1251	6A
35-5	128-39	釜島水道	Hutô Suidô	1251, 303	6A
35-5	128-40	チャンネル礁	Tyanneru Syô	1251	6A
35-5	128-42	草理島	Sôri Tô	1251, 304	6A
35-5	128-45	水島	Sui Tô	1251, 304	6A

北緯 Lat.N.	東經 Long.E.	日本字 Japanese	ローマ字 Roman Transcription	関係海圖 Chart Related	関係書誌 Sailing direction Related
35-5	128-46	松島	Syô Tô	1251, 304	6A
35-5	128-50	牽馬島	Kenba Tô	1251, 304	6A
35-5	129-2	巖南里	Gannanri	313, 1251	6A
35-5	129-4	牧ノ島	Maki-no-Sima	313, 1251, 305	6A
35-5	129-5	朝島	Tyô Tô	313, 1251	6A
35-5	129-20	熊川灣	Yûsen Wan	1251	6A
35-5	132-47	櫛島	Kusi Sima	1175	1B
35-5	136-50	日光川	Nikkô Kawa	1055, 70	1A
35-5	136-51	庄内川	Syônai Kawa	1055, 1051, 70	1A
35-5	136-53	中川	Naka Kawa	1055, 70	1A
35-5	138-24	龍爪山	Ryûzô Yama	80	1A
35-5	138-34	清見灣	Kiyomi Gata	80	1A
35-5	138-52	狩野川	Kano Kawa	82, 80	1A
35-5	138-52	沼津港	Numazu Kô	82, 80	1A
35-5	138-52	我入道	Ganyûdô	82, 80	1A
35-5	139-5	ビタガ根	Bitaga Ne	88	1A
35-5	139-5	ソウダイ根	Sôdai Ne	88	1A
35-5	139-49	沖ノ根	Oki-no-Ne	1063, 90	1A
35-5	140-6	波太富士	Nabuto-Huzi	90	1A
35-5	140-7	海瀬島	Asika Sima	90, 80, 87	1A
35-5	140-7	磯	Iso	90	1A
35-5	140-8	波濤根	Hatto Ne	90	1A
35-5	140-7	辨天島	Benten Sima	90	1A
35-4	125-55	小私三島	Syô-Sisan Tô	336	6B
35-4	125-55	大私三島	Dai-Sisan Tô	336	6B
35-4	125-56	笠帽島	Ritubô Tô	336, 334	6B
35-4	125-57	葛島	Katu Tô	336, 334	6B
35-4	126-5	大屯山	Daiton San	336, 334	6B
35-4	126-5	荏子島	Ninsi Tô	336, 334	6B
35-4	126-16	智島水道	Titô Suidô	336, 334	6B
35-4	128-39	實里島	Zituri Tô	1251	6A
35-4	128-38	多浪末	Tarô Matu	1251, 304	6A
35-4	128-43	チドリ	Tidori	1251, 304	6A
35-4	128-46	椽島	Ten Tô	1251, 304	6A
35-4	128-47	土島	To Tô	1251	6A
35-4	128-48	呼蘭島	Koran Tô	1251	6A
35-4	129-0	甘來浦	Kanrai Ho	1251, 304	6A
35-4	129-3	次夏末	Zitoru Matu	313	6A
35-4	129-5	戰騎山	Senki San	313, 1251	6A
35-4	132-26	大江高山	Ôetaka Yama	149	1B
35-4	136-42	桑名町	Kuwana Mati	1051, 70	1A
35-4	136-52	名古屋港	Nagoya Kô	1055, 1051, 70	1A
35-4	138-52	磯ヶ根	Iso-ga-Ne	82	1A
35-4	139-48	猪瀬島	Inose Sima	55, 1033, 90, 87	1A
35-4	139-49	富浦灣	Tomiura Wan	80	1A

北緯	東經	日本字	ローマ字	關係海圖	關係書誌
Lat.N.	Long.E.	Japanese	Roman Transcription	Chart Related	Sailing direction Related
35-4	140-2	大塚山	Ôtuka Yama	90, 87	1A
35-4	140-5	山生	Yamome	90	1A
35-4	140-6	サジマ根	Sazima Ne	90, 87	1A
35-4	140-7	小島	Ko Sima	90, 87	1A
35-4	140-7	波太島	Nabuto Sima	62, 90, 87	1A
35-3	125-56	屈島	Kutu Tô	336, 334	6B
35-3	126-9	沙玉島	Sagyoku Tô	336, 334	6B
35-3	126-10	沙玉諸島	Sagyoku Syotô	336	6B
35-3	126-14	智島諸島	Titô Syotô	336, 334	6B
35-3	128-3	船津浦	Sensin Ho	1253	6A
35-3	128-3	船津里	Sensinri	1253	6A
35-3	128-4	臥島	Ga Tô	1251, 304	6A
35-3	128-59	多大浦	Tadai Ho	1251, 304, 305	6A
35-3	129-5	屈所伊	Kutusyoï	313	6A
35-3	129-6	湘伊末	Sôï Matu	313, 1251, 304	6A
35-3	132-17	小濱	Kohama	1175	1B
35-3	138-31	興津町	Okitu Mati	89, 80	1A
35-3	138-31	清見崎	Seiken Saki	89	1A
35-3	138-32	興津川	Okitu Kawa	80	1A
35-3	138-53	大久保鼻	Ôkubo Hana	82	1A
35-3	138-54	鷺頭山	Wasigasira Yama	82, 80	1A
35-3	138-54	多比	Tabi	82	1A
35-3	139-5	網代港	Aziro Kô	88, 80	1A
35-3	139-5	網代町	Aziro Mati	88, 80	1A
35-3	139-6	江川崎	Egawa Saki	88, 80	1A
35-3	139-48	イガイ瀬	Igai Se	55, 1063, 90	1A
35-3	139-49	宮出シ	Miya Dasi	55, 1063, 1062	1A
35-3	140-5	鳥羽根	Toba Ne	90, 87	1A
35-3	140-5	ヲガム根	Ogamu Ne	90, 87	1A
35-3	140-5	江見ノ鼻	Emi-no-Hana	90, 60, 62	1A
35-2	125-52	クンソーニョ	Kunsônyo	336, 334	6B
35-2	125-58	大馳馬島	Dai-Tima Tô	336, 334	6B
35-2	125-59	小馳馬島	Syô-Tima Tô	336, 334	6B
35-2	126-18	蛇頭	Zya Tô	336, 334	6B
35-2	126-28	坎方山	Kanhô San	336, 334	6B
35-2	127-54	辰橋里	Sinkyôri	1260, 1253	6A
35-2	128-37	黒岩	Koku Gan	1251	6A
35-2	128-38	白岩	Haku Gan	1251, 304	6A
35-2	128-43	忘蛙島	Bôa Tô	1251, 304, 196	6A
35-2	128-44	蛇根嶼	Dakon Syo	1251, 304	6A
35-2	128-48	天秀埜末	Tensyûdai Matu	1251	6A
35-2	128-49	天城灣	Tenzyô Wan	1251	6A
35-2	128-5	煙台峯	Endai Hô	1251, 304	6A
35-2	128-50	加徳島	Katoku Tô	1252, 304	6A
35-2	128-55	洛東浦	Rakutô Ho	1251, 304, 302	6A

北緯	東經	日本字	ローマ字	關係海圖	關係書誌
Lat.N.	Long.E.	Japanese	Roman Transcription	Chart Related	Sailing direction Related
35-2	128-58	鼠島	So Tô	1251, 304, 305	6A
35-2	128-58	芝森島	Sisin Tô	1251, 304	6A
35-2	129-6	生島	Sei Tô	313, 1251, 304	6A
35-2	132-14	郷川	Gô Kawa	149	1A
35-2	136-45	木曾川	Kiso Kawa	1051, 70	1B
35-2	138-47	大瀬崎	Ôse Saki	82, 80	1A
35-2	138-53	江之浦	E-no-Ura	82	1A
35-2	138-54	淡島	Awa Sima	82, 80	1A
35-2	139-11	初島	Hatu Sima	88, 51, 80	1A
35-2	139-49	白根	Sira Ne	55, 1063, 90	1A
35-2	139-49	南無谷崎	Namuya Saki	55, 1063	1A
35-2	139-49	大房鼻	Daibusa-no-Hana	55, 90	1A
35-2	139-49	雀島	Suzume Sima	55, 1063, 90	1A
35-2	139-50	平島	Hira Sima	55, 90, 87	1A
35-2	139-51	船形町	Hunagata Mati	55, 1063, 87	1A
35-2	140-1	和田鼻	Wada Hana	87, 90, 62	1A
35-2	140-1	和田町	Wada Mati	87, 90, 62	1A
35-1	125-52	チャーソーニョ	Tyâsônyo	336, 334	6B
35-1	126-6	小湖監島	Syôkokan Tô	336	6B
35-1	126-9	後曾島	Kôsô Tô	336, 303, 334	6B
35-1	126-10	沙玉水道	Sagyoku Suidô	336	6B
35-1	128-2	花村末	Kason Matu	1253	6A
35-1	128-34	鎮海灣	Tinkai Wan	1251, 304	6A
35-1	128-43	列天端	Retten Tan	1251	6A
35-1	128-44	猪島	Tyo Tô	1251, 304	6A
35-1	128-46	竹島	Tiku Tô	1251	6A
35-1	128-46	並山列嶼	Heizan Ressyo	1251, 304, 196	6A
35-1	128-46	大竹島	Dai-Tiku Tô	1251	6A
35-1	128-48	加徳水道	Katoku Suidô	1251, 304	6A
35-1	138-30	清水市	Simizu Si	89, 80, 61	1A
35-1	138-30	入江	Irie	89, 80	1A
35-1	138-31	眞崎	Ma Saki	89, 80	1A
35-1	138-31	清水港	Simizu Kô	89, 80, 61	1A
35-1	138-32	大鼻	Ô Hana	89, 80	1A
35-1	138-47	江梨山	Enasi Yama	82, 80	1A
35-1	138-52	龜島	Kame Sima	82	1A
35-1	138-53	重須港	Omosu Kô	80	1A
35-1	138-53	重須	Omosu	82, 80	1A
35-1	138-54	發端丈山	Hattanzyo Yama	82	1A
35-1	139-50	サザエ根	Sazae Ne	55	1A
35-1	139-50	高根	Taka Ne	55	1A
35-1	139-50	首戸	Kubito	55, 1063, 90	1A
35-1	139-52	那古町	Nago Mati	55, 1063, 90, 87	1A
35-0	126-10	曾島諸島	Sôtô Syotô	336	6B
35-0	126-12	小伏己山島	Syô-Hukukisan Tô	336	6B

北緯	東經	日本字	ロ - マ 字	關係海圖	關係書誌
Lat.N.	Long.E.	Japanese	Roman Transcription	Chart Related	Sailing direction Related
35-0	127-46	河東河	Katô Ka	304	6A
35-0	127-52	金鰲山	Kingô San	1254, 304, 302	6A
35-0	127-55	良浦末	Ryôho Matu	1260, 1261, 1253	6A
35-0	127-56	辰橋港	Sinkyô Kô	1260, 1253	6A
35-0	128-34	大廣耳島	Dai-Kôzi Tô	1251, 304	6A
35-0	128-34	出雲礁	Izumo Syô	1251, 304	6A
35-0	136-39	富田町	Tomita Mati	94, 70	1A
35-0	136-40	富洲原町	Tomisuhara Mati	1051, 70	1A
35-0	136-43	揖斐川	Ibi Kawa	1051, 70	1A
35-0	136-53	横須賀町	Yokosuka Mati	1055, 1051, 70	1A
35-0	138-30	折戸灣	Orido Wan	89, 80	1A
35-0	138-30	巴川	Tomoe Kawa	89	1A
35-0	138-32	三保	Miho	89, 80	1A
35-0	139-5	宇佐美	Usami	88, 51, 80	1A
35-0	139-49	館山灣	Tateyama Wan	55, 1063, 90, 87	1A
34-59	125-56	大馳馬堆	Dai-Tima Tai	336, 334	6B
34-59	125-59	烏島北沙堆	Utô-kita-Satai	336, 334	6B
34-59	126-9	右曾島	Usô Tô	336, 334	6B
34-59	126-13	小伏牛島	Syô-Hukugyû Tô	336	6B
34-59	129-15	蟬島	Sen Tô	336, 334	6B
34-59	126-25	滄浦	Sô Ho	336	6B
34-59	127-58	飛兎島	Hito Tô	1261, 1260	6A
34-59	128-19	固城	Kozyô	304, 302	6A
34-59	128-38	漆川島	Situsen Tô	1251, 304	6A
34-59	128-39	漆川水道	Situsen Suidô	1251	6A
34-59	128-43	格島	Kaku Tô	1251	6A
34-59	128-45	白嶼	Haku Syo	1251	6A
34-59	128-45	葛山島	Katuzan Tô	1251, 304	6A
34-59	128-50	東頭末	Tôtô Matu	1251, 304, 302	6A
34-59	128-59	木島	Moku Tô	1251, 196, 304	6A
34-59	138-23	静岡市	Sizuoka Si	80	1A
34-59	138-47	外澤海山	Soto-Takumi Yama	84, 82, 80	1A
34-59	139-6	伊東港	Itô Kô	88, 51, 80	1A
34-59	139-45	小禿出シ	Kohage Dasi	55, 1033, 90, 87	1A
34-59	139-49	島瀨	Sima Se	55	1A
34-59	139-50	沖ノ島	Oki-no-Sima	55, 1033, 90, 80	1A
34-59	139-51	高島	Taka Sima	55, 1063	1A
34-59	139-51	館山港	Tateyama Kô	55, 1063	1A
34-59	139-51	館山北條町	Tateyama-Hôzyo Mati	55, 1063, 90, 80	1A
34-59	139-52	汐入川	Sioiri Kawa	55, 1033, 90	1A
34-59	139-58	瀬戸川	Seto Kawa	90	1A
34-58	126-8	棉島	Men Tô	336	6B
34-58	126-13	屏風島	Byôbu Tô	336, 334	6B
34-58	127-36	光陽	Kôyô	1254, 304, 302	6A
34-58	127-46	蟾津江	Sensin Kô	1260, 1254, 304	6A

北緯	東經	日本字	ロ - マ 字	關係海圖	關係書誌
Lat.N.	Long.E.	Japanese	Roman Transcription	Chart Related	Sailing direction Related
34-58	127-52	蓮台峯	Rendai Hô	1261, 1260, 1253	6A
34-58	127-55	缶島	Hu Tô	1260	6A
34-58	128-2	三分岬	Sanbu Kô	1261, 1253	6A
34-58	128-32	玉女峯	Gyokuzyo Hô	1251	6A
34-58	128-33	加助礁	Kazyo Syô	1251, 304, 302	6A
34-58	128-38	河清灣	Kasei Wan	1251	6A
34-58	128-44	利湖礁	Riko Syô	1251, 304	6A
34-58	136-38	四日市市	Yokkaitei Si	94, 1051, 70	1A
34-58	136-40	霞ヶ浦	Kasumi-ga-Ura	94, 1051, 70	1A
34-58	138-29	有渡山	Udo Yama	80	1A
34-58	138-46	御濱埼	Ohama Saki	82, 80	1A
34-58	138-47	戸田港	Heda Kô	82, 84, 80	1A
34-58	138-47	戸田町	Heda Mati	82, 84, 80	1A
34-58	139-6	伊東町	Itô Mati	88, 51, 80	1A
34-58	139-8	手石島	Teisi Sima	88, 80	1A
34-58	139-9	尾根	O Ne	88, 80	1A
34-58	139-23	相模灘	Sagami Nada	51, 80, 87	1A
34-58	139-35	沖ノ山	Oki-no-Yama	1063, 90, 62, 87	1A
34-58	139-46	洲ノ埼	Su-no-Saki	55, 1063, 90, 51	1A
34-58	139-46	庚申山	Kôsin Yama	55, 1063	1A
34-58	139-47	大山	Ô Yama	1063, 90, 87	1A
34-58	139-58	南朝夷	Minami-Asai	90, 62	1A
34-58	139-58	千倉町	Tikura Mati	87	1A
34-58	139-59	正福寺根	Syôhukuzi Ne	90	1A
34-58	139-59	ミノ根	Min Ne	90	1A
34-57	125-51	ソニニ堆	Sônyo Tai	336, 334	6B
34-57	126-7	烏島	U Tô	336, 334	6B
34-57	126-7	葛島	Katu Tô	336	6B
34-57	126-8	前曾島	Zensô Tô	336, 334	6B
34-57	126-10	花島	Ka Tô	336, 334	6B
34-57	126-12	屏風諸島	Byôbu Syotô	336	6B
34-57	126-17	古耳諸島	Kozi Syotô	336	6B
34-57	127-50	黒磯	Kuro Iso	1260, 1253	6A
34-57	127-51	小墨口島	Syô-Bokukô Tô	1260, 1253	6A
34-57	127-51	竹島	Tiku Tô	1260	6A
34-57	127-52	新露梁里	Sin-Roryôri	1260, 1253	6A
34-57	127-52	露梁水道	Roryô Suidô	1260, 1253	6A
34-57	127-53	露梁里	Roryôri	1260, 1261, 1253	6A
34-57	127-58	香氣島	Kôki Tô	1260, 1261, 1253	6A
34-57	127-59	門磯	Kannuki Iso	1261	6A
34-57	128-0	晋州灣	Sinsyû Wan	1260, 1261, 1253	6A
34-57	128-2	楮島	Tyo Tô	1261, 1253	6A
34-57	128-31	加助島	Kazyo Tô	1251, 304, 302	6A
34-57	136-40	四日市港	Yokkaitei Kô	94, 1051, 70	1A
34-57	136-50	新舞子	Sin-Maigo	1052, 1051, 70	1A

北緯	東經	日本字	ローマ字	關係海圖	關係書誌
Lat.N.	Long.E.	Japanese	Roman Transcription	Chart Related	Sailing direction Related
34-57	136-50	達磨山	Daruma Yama	80	1A
34-57	139-8	川奈	Kawana	88, 51, 80	1A
34-57	139-9	川奈埼	Kawana Saki	80	1A
34-57	139-58	平館港	Hedate Kō	90, 87	1A
34-57	139-58	忽戸ノ鼻	Kotto-no-Hana	90, 80, 62	1A
34-57	139-59	新根	Sin Ne	90	1A
34-56	126-1	斗里島	Tori Tō	336, 334	6B
34-56	126-4	上長高地端	Zyō-tyōkōti Tan	336	6B
34-56	126-7	綿島水道	Mentō Suidō	336	6B
34-56	126-12	小奇點島	Syō-kiten Tō	336	6B
34-56	126-17	小鼎島	Syō-Tei Tō	336	6B
34-56	126-17	大鼎島	Dai-Tei Tō	336	6B
34-56	127-49	鼎磯	Tei Ki	1260	6A
34-56	127-50	大島	Dai Tō	1260, 1253, 1254	6A
34-56	127-50	大島群島	Daitō Guntō	1260, 1253, 1254	6A
34-56	128-3	大芳水道	Daihō Suidō	1261, 1253	6A
34-56	128-4	三千浦	Sanzenpo	1263, 1261, 1253	6A
34-56	128-5	露末	Ro Matu	1261, 1253, 304	6A
34-56	128-5	八甫山	Hatihu San	1263	6A
34-56	128-5	西錦里	Seikinri	1263	6A
34-56	128-5	東錦里	Tōkinri	1263, 1261, 1253	6A
34-56	128-5	香村里	Kōsonri	1261, 1253	6A
34-56	128-11	左耳山	Sazi San	1253	6A
34-56	128-14	紫蘭島	Siran Tō	1252, 1253, 304	6A
34-56	128-19	固城灣	Kozyō Wan	1262, 1253, 304	6A
34-56	128-19	邑島	Yū Tō	1262	6A
34-56	128-19	碑島	Hi Tō	1262	6A
34-56	128-20	鳶島	En Tō	1262	6A
34-56	128-20	葛島	Katu Tō	1262, 304	6A
34-56	128-59	北兄弟島	Hoku-keitei Tō	1551, 304	6A
34-56	136-59	境川	Sakai Kawa	1052, 70	1A
34-56	139-8	小室山	Komuro Yama	88, 80, 51, 61	1A
34-56	139-49	ダイゴ根	Daigo Ne	90, 87	1A
34-56	139-49	平沙浦	Heiza Ura	1063, 90	1A
34-56	139-57	高塚山	Takatuka Yama	90, 87, 62	1A
34-55	126-1	小斗里島	Syōtori Tō	336	6B
34-55	126-10	鳩島	Kyū Tō	336	6B
34-55	126-14	梅花島	Baika Tō	336, 334	6B
34-55	126-15	梅花諸島	Baika Syotō	336	6B
34-55	127-47	大沙洲	Daisa Su	1254, 1253, 304	6A
34-55	127-49	鸞鳥島	Rantyo Tō	1260, 1253, 1254	6A
34-55	128-3	松島	Syō Tō	1261	6A
34-55	128-3	毛介島	Mōkai Tō	1261	6A
34-55	128-4	青龍燈	Seiryūtō	1263, 1261	6A
34-55	128-4	時爺島	Ziya Tō	1263, 1261	6A

北緯	東經	日本字	ローマ字	關係海圖	關係書誌
Lat.N.	Long.E.	Japanese	Roman Transcription	Chart Related	Sailing direction Related
34-55	128-4	三千浦港	Sanzenpo Kō	1263, 1261, 1253	6A
34-55	128-5	項島	Kō Tō	1261	6A
34-55	128-5	沙島	Sa Tō	1261	6A
34-55	128-5	三千浦水道	Sanzenpo Suidō	1263, 1261	6A
34-55	128-5	三千浦錨地	Sanzenpo Byōti	1263, 1261	6A
34-55	128-6	長燈末	Tyōtō Matu	1263, 1261, 1253	6A
34-55	128-6	岩岬	Gan Kō	1261, 1253	6A
34-55	128-14	紫蘭灣	Siran Wan	1253, 304, 302	6A
34-55	128-22	新船浦	Sinsen Ho	1262	6A
34-55	132-4	入道鼻	Nyūdō Hana	164, 149	1B
34-55	132-4	口ノ瀬	Kuti-no-Se	164	1B
34-55	132-5	外ノ浦	To-no-Ura	164	1B
34-55	136-58	龜崎町	Kamezaki Mati	1052, 70	1A
34-55	136-58	龜崎港	Kamezaki Kō	1052	1A
34-55	138-22	用宗	Motimune	80	1A
34-55	138-24	安倍川	Abe Kawa	80	1A
34-55	139-50	布良鼻	Mera-no-Hana	1063, 90, 87	1A
34-55	139-50	布良	Mera	1033, 90, 87	1A
34-55	139-54	白濱	Sirahama	80	1A
34-55	139-56	白濱港	Sirahama Kō	1063, 90	1A
34-55	139-56	乙濱	Otohamama	1063, 90, 87	1A
34-55	139-57	白間津	Siramatu	90	1A
34-54	126-9	在遠島	Zaien Tō	336, 334	6B
34-54	126-12	大番德島	Dai-Bantoku Tō	336	6B
34-54	126-32	玉龍山	Gyokuryū San	1266	6B
34-54	127-46	魚島	Gyo Tō	1254, 304	6A
34-54	127-52	蛙島	A Tō	1260, 1253, 1254	6A
34-54	127-52	秋島	Syū Tō	1263, 1261	6A
34-54	128-8	烽火山	Hōka San	1261	6A
34-54	128-12	多浪末	Tarō Matu	1253, 1261	6A
34-54	128-17	布橋末	Hukyō Matu	1253	6A
34-54	128-17	廣岐	Kōki	1262	6A
34-54	128-17	崇月末	Syūgetu Matu	1262	6A
34-54	128-18	橋島	Kitu Tō	1262, 304	6A
34-54	128-45	陽地岩嘴	Yōtigan Si	1251, 304, 302	6A
34-54	132-2	小伊勢島	Ko-Ise Sima	164	1B
34-54	132-2	伊勢島	Ise Sima	164	1B
34-54	132-3	馬島	Uma Sima	149	1B
34-54	132-3	千疊敷鼻	Senzyōziki Hana	164	1B
34-54	132-4	串ノグリ	Kusi-no-Guri	164	1B
34-54	132-4	鶴島グリ	Turusima Guri	164	1B
34-54	132-4	矢筈島	Yana Sima	164, 149	1B
34-54	132-4	瀬戸ヶ島	Seto-ga-Sima	164	1B
34-54	132-4	濱田港	Hamada Kō	164, 149	1B
34-54	132-5	濱田町	Hamada Mati	164, 149, 159	1B

北緯	東經	日本字	ローマ字	關係海圖	關係書誌
Lat.N.	Long.E.	Japanese	Roman Transcription	Chart Related	Sailing direction Related
34-54	132-5	濱田川	Hamada Kawa	164, 149	1B
34-54	136-50	鬼ヶ崎	Oni-ga-Saki	1052, 1051	1A
34-54	136-56	半田町	Handa Mati	1051, 1052, 70	1A
34-54	136-59	新川港	Sinkawa Kô	1052	1A
34-54	137-0	新川町	Sinkawa Mati	1052, 70	1A
34-54	138-19	高草山	Takagusa Yama	70, 80	1A
34-54	139-6	大室山	Ômuro Yama	51, 80	1A
34-54	139-49	鬼ヶ瀬	Oni-ga-Se	90, 87	1A
34-54	139-54	野島崎	Nozima Saki	1063, 90, 51, 80	1A
34-54	139-54	ナガッポー	Nagappô	1063, 90	1A
34-54	139-55	オーサ根	Ôsa Ne	90	1A
34-53	126-4	斗峯山	Tohō San	336, 337, 334	6B
34-53	126-4	慈恩島	Zion Tō	336, 337, 334	6B
34-53	126-7	眞木島	Sinboku Tō	336	6B
34-53	126-10	草蘭島	Sōran Tō	336	6B
34-53	126-13	小番徳島	Syō-Bantoku Tō	336, 337	6B
34-53	127-42	猫島	Byō Tō	1254, 304	6A
34-53	127-46	智進島	Tisin Tō	1260, 1253, 1254	6A
34-53	127-47	強灘	Kyōdan	1260, 1253, 1254	6A
34-53	127-47	平島	Hei Tō	1260, 1253, 1254	6A
34-53	127-53	倉村	Sōson	1254	6A
34-53	128-4	三千浦西水道	Sanzenpo-Nisi Suidō	1261, 1253, 304	6A
34-53	128-5	新樹島	Sinzyu Tō	1253	6A
34-53	128-11	鞍島	An Tō	1253	6A
34-53	128-15	上大口島	Zyō-Daikō Tō	1262, 1253, 1252	6A
34-53	128-15	大虎島	Daiko Tō	1253, 304	6A
34-53	128-15	下大口島	Ge-Daikō Tō	1262, 1253, 1252	6A
34-53	128-18	西於岩端	Seiogan Tan	1252, 1262	6A
34-53	128-20	水月浦	Suigetū Ho	1252, 1262	6A
34-53	128-21	良支浦	Ryōsi Ho	1252, 1262	6A
34-53	128-21	虎谷浦	Kokoku Ho	1252, 1262, 304	6A
34-53	128-23	小木島	Syōmoku Tō	1262	6A
34-53	128-23	木島	Moku Tō	1262	6A
34-53	128-23	法松浦	Hōsyō Ho	1262	6A
34-53	128-29	見乃梁海峡	Kenyanan Kaikyō	1251, 1252, 304	6A
34-53	128-43	玉浦	Gyoku Ho	1251, 304	6A
34-53	128-57	南兄弟島	Nan-Keitei Tō	1251, 1252, 304	6A
34-53	132-2	黒崎	Kuro Saki	164	1B
34-53	132-2	赤島鼻	Akasima Hana	164	1B
34-53	132-3	シヤックリ	Syakkuri	164	1B
34-53	132-4	鶴島	Turu Sima	164	1B
34-53	136-48	トーガ瀬	Tōga Se	1051	1A
34-53	136-51	常滑町	Tokoname Mati	1051, 1052	1A
34-53	136-56	成岩町	Narawa Mati	1052, 70	1A
34-53	136-57	半田港	Handa Kō	1052	1A

北緯	東經	日本字	ローマ字	關係海圖	關係書誌
Lat.N.	Long.E.	Japanese	Roman Transcription	Chart Related	Sailing direction Related
34-53	136-58	衣ヶ浦	Koromo-ga-Ura	1052, 70	1A
34-53	139-8	日蓮崎	Nitiren Saki	51, 80	1A
34-53	139-56	キュウコ根	Kyūko Ne	90, 87	1A
34-52	125-56	廣根	Hiro Ne	90, 62, 87	1A
34-52	125-58	盡嶼末	Zinsyo Matu	336, 337, 334	6B
34-52	125-58	牛角島	Gyūroku Tō	336	6B
34-52	127-40	光陽灣	Kōyō Wan	1254, 304, 302	6A
34-52	127-41	鼠崎島	Sozi Tō	1254	6A
34-52	127-42	狭島	Kyō Tō	1254	6A
34-52	127-42	牛唇島	Gyūsin Tō	1260, 1254	6A
34-52	127-43	小堂島	Syōdō Tō	1254	6A
34-52	127-43	木島	Moku Tō	1254	6A
34-52	127-43	草島	Sō Tō	1254	6A
34-52	127-43	猫島水道	Byōtō Suidō	1254	6A
34-52	127-44	松島	Syō Tō	1254	6A
34-52	127-47	洛浦角	Rakubo Kaku	1260, 1253, 304	6A
34-52	128-2	昌善島	Syōzen Tō	1261, 304, 302	6A
34-52	128-4	國社峯	Kokusya Hō	1261, 1253	6A
34-52	128-20	蛇島	Da Tō	1262, 1252	6A
34-52	128-21	長久水道	Tyōkyū Suidō	331, 340	6A
34-52	128-22	北灣	Hoku Wan	1252, 1262	6A
34-52	128-37	巨濟島	Kyosai Tō	1251, 304, 302	6A
34-52	128-44	長承浦	Tyōsyō Ho	1251	6A
34-52	132-1	馬ノ鞍	Uma-no-kura	149	1B
34-52	132-3	長濱	Nagahama	164, 149	1B
34-52	132-3	長濱泊地	Nagahama Hakuti	164, 149	1B
34-52	136-59	大濱港	Ôhama Kō	1052	1A
34-52	136-59	大濱町	Ôhama Mati	1052, 70	1A
34-52	138-20	燒津町	Yaizu Mati	80, 70	1A
34-52	138-20	燒津港	Yaizu Kō	80, 70	1A
34-52	139-1	天城山	Amagi San	51, 80	1A
34-51	126-0	大鳥之島	Dai-Usi Tō	336, 337	6B
34-51	126-0	小鳥之島	Syō-Usi Tō	336, 337	6B
34-51	126-15	宋孔山	Sōkō San	336, 337	6B
34-51	126-25	燧巖峯	Hōsui Hō	336, 334	6B
34-51	127-51	望雲山	Bōun San	1253, 1254, 304	6A
34-51	127-55	船所里	Sensyori	1253, 304	6A
34-51	127-59	大芳山	Daihō San	1261, 1253	6A
34-51	128-12	上島	Zyō Tō	1252, 1253, 304	6A
34-51	128-13	永葬崎	Eisō Saki	1263	6A
34-51	128-14	徳洞錨地	Tokudō Byōti	1263	6A
34-51	128-14	邊洞	Hendō	1263	6A
34-51	128-21	筆島	Hitu Tō	1262, 1252	6A
34-51	128-21	東島灣	Tōtō Wan	1252, 1253, 304	6A
34-51	128-22	長島	Tyō Tō	1262	6A

北緯	東經	日本字	ローマ字	關係海圖	關係書誌
Lat.N.	Long.E.	Japanese	Roman Transcription	Chart Related	Sailing direction Related
34-51	128-25	北鯨山	Hokuzyoô San	1252, 1262	6A
34-51	128-26	統營	Tôei	1268, 1252, 304	6A
34-51	128-35	竹林里	Tikurinri	1252	6A
34-51	128-36	巨濟	Kyosai	1252, 304	6A
34-51	128-42	玉女峯	Gyokuzyo Hô	1251, 1252, 304	6A
34-51	128-43	知世浦	Tise Po	1252, 304	6A
34-51	129-43	布良瀨	Mera Se	80, 51	1A
34-51	136-37	千代崎	Tiyo Saki	70	1A
34-51	136-49	廣瀨	Hiro Se	1051, 1052	1A
34-51	136-56	武豐町	Taketoyo Mati	1051, 1052, 70	1A
34-51	136-56	武豐港	Taketoyo Kô	1051, 1052, 70	1A
34-51	136-58	權現鼻	Gongen Hana	1051, 1052, 70	1A
34-51	137-1	平坂町	Heisaka Mati	1052, 70	1A
34-51	138-33	駿河灣	Suruga Wan	84, 51, 80, 61,	1A
34-51	138-56	伊豆半島	Izu Hantô	84, 51, 80	1A
34-50	126-6	巖泰島	Gantai Tô	337, 303, 334	6B
34-50	127-54	南海	Nankai	1261, 1253, 304	6A
34-50	127-59	鼓島	Ko Tô	1253	6A
34-50	128-2	昌善海峽	Syôzen Kaikyô	1253, 304	6A
34-50	128-2	伏兵山末	Hukuheisan Matu	1253	6A
34-50	128-3	樟項末	Syôkô Matu	1253	6A
34-50	128-8	樹牛島	Zyugyû Tô	1253, 303, 304	6A
34-50	128-10	籠開島	Rôkai Tô	1253	6A
34-50	128-11	敦池浦	Tonti Ho	1263, 1253	6A
34-50	128-13	蛇梁海峽	Daryô Kaikyô	1263, 1253, 304	6A
34-50	128-13	中央錨地	Tyûô Byôti	1263, 1253	6A
34-50	128-13	蛇梁島	Daryô Tô	1253, 1252, 304	6A
34-50	128-20	石鑑末	Sekikan Matu	1252, 1268	6A
34-50	128-23	東島灣南灣	Tôtôwan Nan-Wan	1252, 304	6A
34-50	128-25	統營運河	Tôei Unga	1268	6A
34-50	128-26	拱珠島	Kôsyu Tô	1268	6A
34-50	128-26	統營港	Tôei Kô	1268, 1252, 1262	6A
34-50	128-26	長子島	Tyôsi Tô	1268, 1252	6A
34-50	128-26	場嶼	Zyô Syo	1268	6A
34-50	128-27	船嶼	Sen Syo	1268	6A
34-50	128-27	檳松末	Tensyô Matu	1268, 1252	6A
34-50	128-28	放火島	Hôka Tô	1268, 1262, 1252	6A
34-50	128-28	花島	Ka Tô	1268, 1252, 304	6A
34-50	128-43	船倉洞	Sensôdô	1252	6A
34-50	131-50	高島	Taka Sima	149	1B
34-50	134-42	姫路市	Himezi Si	103, 100A	2
34-50	134-43	棒泊	Tubakitomari	59	2
34-50	136-59	矢作川	Yahagi Kawa	1052, 70	1A
34-50	137-14	蒲郡町	Gamagôri Mati	1052, 70	1A
34-50	138-20	和田鼻	Wada Hana	70	1A

北緯	東經	日本字	ローマ字	關係海圖	關係書誌
Lat.N.	Long.E.	Japanese	Roman Transcription	Chart Related	Sailing direction Related
34-50	138-46	割石	Ware Isi	84	1A
34-50	138-46	居士ヶ坂	Kozi-ga-saka	84	1A
34-50	138-46	沖ノ根	Oki-no-Ne	84	1A
34-50	138-46	安良里港	Arari Kô	84, 80	1A
34-50	138-46	辨天島	Benten Sima	84	1A
34-49	125-27	徳嶼	Toku Syo	1256	6B
34-49	125-52	烏島南沙堆	Utô-Minami Satai	336, 337, 334	6B
34-49	125-58	土莫島	Dobaku Tô	337, 334	6B
34-49	125-57	松灘島	Syôdan Tô	337, 334	6B
34-49	126-33	榮山江	Eizan Kô	1266, 303	6B
34-49	127-50	西上里	Seizyôri	1253, 1254	6A
34-49	128-3	江寧	Kônei	304	6A
34-49	128-11	竹島	Tiku Tô	1263, 304	6A
34-49	128-13	邑湖浦	Yûko Ho	1253, 1253, 304	6A
34-49	128-13	邑湖洞	Yûkodô	1263, 1253	6A
34-49	128-14	下島	Ka Tô	1252, 1253, 304	6A
34-49	128-25	彌勒山	Miroku San	1252, 304	6A
34-49	128-28	筑波水道	Tukuba Suidô	1268, 1252	6A
34-49	128-34	竹林浦	Tikurin Ho	1252, 304, 302	6A
34-49	128-45	只心島	Sisin Tô	1251, 1252, 304	6A
34-49	128-45	知三島	Tisan Tô	1252, 304, 302	6A
34-49	131-56	加島	Ka Sima	149, 100B, 159	1B
34-49	132-1	大麻山	Taima Yama	149	1B
34-49	136-59	平坂港	Heisaka Kô	1052	1A
34-49	137-2	一色町	Isiki Mati	1052, 70	1A
34-49	137-13	龜島	Kame Sima	1053, 1052, 70	1A
34-49	137-15	三谷町	Miya Mati	1052, 70	1A
34-49	138-47	稻荷山	Inari Yama	82, 84	1A
34-48	125-7	黒山諸島	Kokuzan Syotô	1259, 303, 302	6B
34-48	125-31	汝里岩	Zyori Gan	1259	6B
34-48	125-55	牛洗島	Gyûsen Tô	337	6B
34-48	125-57	水云嶼	Suiun Syo	337	6B
34-48	125-58	小黃島	Syôkô Tô	337	6B
34-48	126-4	秋葉島	Syûyô Tô	337	6B
34-48	126-24	務安半島	Muan Hantô	1266, 336, 303	6B
34-48	127-49	三磯	Sanki	1260	6A
34-48	127-49	渡瀨	Watara Se	1253, 1254, 304	6A
34-48	127-52	天皇山	Tennô San	1253, 1254	6A
34-48	127-56	猿山峯	Enzan Hô	1253	6A
34-48	127-57	南海島	Nankai Tô	1253, 1254, 304	6A
34-48	128-15	能良浦	Nôryô Ho	1253, 304	6A
34-48	128-16	花島	Ka Tô	1253	6A
34-48	128-17	白嶼	Haku Syo	1252, 1253, 304	6A
34-48	128-25	彌勒島	Miroku Tô	1252, 304	6A
34-48	128-26	彌勒浦	Miroku Ho	1252, 304	6A

北緯	東經	日 本 字	ロ - マ 字	關係海圖	關係書誌
Lat.N.	Long.E.	Japanese	Roman Transcription	Chart Related	Sailing direction Related
34-48	128-28	閑山港	Kanzan Kô	1268	6A
34-48	128-31	松 島	Syô Tô	1252	6A
34-48	128-41	望崎浦	Bôzi Ho	1252	6A
34-48	128-42	舊助羅浦	Kyû-zyora Ho	1252	6A
34-48	132- 5	漁 山	Isari Yama	149	1B
34-48	134-28	那 波	Naba	111, 103	2
34-48	134-28	相生港	O-o Kô	111	2
34-48	134-29	相生町	O-o Mati	111, 106, 100A	2
34-48	137- 5	吉田町	Yosida Mati	1052, 70	1A
34-48	137-16	三谷ノ鼻	Miya-no-Hana	1052, 70	1A
34-48	138-45	田子島	Tago Sima	84, 80	1A
34-48	138-45	沖ノ島	Oki-no-Sima	84, 80	1A
34-48	138-46	田 子	Tago	84, 80	1A
34-48	138-46	尊之島	Sonno Sima	84	1A
34-48	138-46	田子港	Tago Kô	84, 80	1A
34-48	139- 4	熱 川	Atakawa	80	1A
34-48	139-22	乳ヶ埼	Ti-ga-Saki	51, 80, 87	1A
34-48	139-23	風早埼	Kazahaya Saki	51, 80, 87	1A
34-47	125-47	七發島	Sitihatu Tô	337, 334	6B
34-47	126- 8	八禽島	Hatikin Tô	337, 303, 302	6B
34-47	126-19	中ノ口	Naka-no-Kuti	337	6B
34-47	126-20	達里島	Taturi Tô	339, 334, 303	6B
34-47	126-21	長佐島	Tyôsa Tô	1266, 339, 337	6B
34-47	126-23	諭達山	Yutatu San	1266, 339	6B
34-47	126-23	木浦府	Moppo Hu	1266, 339, 337	6B
34-47	126-24	三鶴島	Sankaku Tô	1266, 339	6B
34-47	127-40	麗水半島	Reisui Hantô	1254, 304, 302	6A
34-47	127-48	麗水海灣	Reisui Kaiwan	1253, 1254, 304	6A
34-47	127-51	大磨島	Daima Tô	1253, 1254	6A
34-47	128-15	蠶 島	San Tô	1263	6A
34-47	128-22	昆里島	Konri Tô	1252, 304, 302	6A
34-47	128-27	統營海灣	Tôei Kaiwan	1268, 1252, 304	6A
34-47	128-30	閑山島	Kansan Tô	1252, 304, 302	6A
34-47	128-34	加背梁灣	Kahairyô Wan	1252	6A
34-47	128-43	内助羅島	Nai-zyora Tô	1252	6A
34-47	128-45	鼠耳末	Sozi Matu	1252	6A
34-47	131- 7	宇 津	Utu	136, 149	1B
34-47	131- 9	觀音埼	Kannon Saki	136, 149, 196	1B
34-47	131-10	日 埼	Hi Saki	136	1B
34-47	131-53	イセ島	Ise Sima	149	1B
34-47	131-54	觀音鼻	Kannon Hana	100B, 159	1B
34-47	134-28	相生灣	O-o Wan	111, 103, 100A	2
34-47	134-29	佛ノ臺山	Hotoke-no-dai Yama	111, 103	2
34-47	134-32	岩 見	Iwami	103, 100A	2
34-47	134-36	網干町	Abosi Mati	103, 100A	2

北緯	東經	日 字 本	ロ - マ 字	關係海圖	關係書誌
Lat.N.	Long.E.	Japanese	Roman Transcription	Chart Related	Sailing direction Related
34-47	134-40	飾磨港	Sikama Kô	111, 103, 100A	2
34-47	134-40	飾磨町	Sikama Mati	111, 103, 100A	2
34-47	136-23	經ヶ峯	Kyô-ga-Mine	1051, 70	1A
34-47	136-58	知多灣	Tita Wan	1051, 1052, 70	1A
34-47	137- 2	生田鼻	Ikuta Hana	1052, 70, 61	1A
34-47	137- 3	矢作古川	Yahagiburu Kawa	1052, 70	1A
34-47	137- 7	西幡豆	Nisi Hazu	1052, 70	1A
34-47	137- 9	琵琶島	Biwa Sima	1052, 70	1A
34-47	137-14	佛 島	Hotoke Sima	1052, 70	1A
34-47	137-15	小 島	Ko Sima	1052, 70	1A
34-47	137-20	前 芝	Maesiba	1052, 70	1A
34-47	139-24	岡 田	Okada	51, 62, 80	1A
34-47	139-25	泉 津	Senzu	51, 80, 62	1A
34-46	125-26	斗旭嶼	Tokyoku Syo	1259	6B
34-46	125-26	斗里嶼	Tori Syo	1259	6B
34-46	125-26	上竹島	Zyô-Tiku Tô	1259, 334	6B
34-46	125-27	上良嶼	Zyô-Kon Syo	1259	6B
34-46	125-27	下竹島	Ka-Tiku Tô	1259	6B
34-46	125-27	良 嶼	Kon Syo	1259	6B
34-46	125-28	下良嶼	Ka-Kon Syo	1259	6B
34-46	125-56	飛禽島	Hikin Tô	337, 303, 302	6B
34-46	126-20	泊 鼻	Tomari Hana	1266, 339	6B
34-46	126-22	高下島	Kôge Tô	1266, 337	6B
34-46	127-23	望珠山	Bôsyu San	1254, 304	6A
34-46	127-40	船 所	Sensyo	1254, 304	6A
34-46	127-45	馬來山	Barai San	342, 1254	6A
34-46	127-51	平山浦	Heizan Ho	1260, 304	6A
34-46	127-54	旬月浦	Zyungetu Ho	1253, 304	6A
34-46	127-56	夏 嶼	Ka Syo	1253	6A
34-46	127-57	菘苳島	Mokuzen Tô	1253	6A
34-46	128-14	大虎島	Daiko Tô	1252, 1253	6A
34-46	128-14	南無島	Nanmu Tô	1253, 304	6A
34-46	128-18	楸 島	Syû Tô	1253, 304	6A
34-46	128-25	鳥島水道	Tyô-tô Suidô	1252	6A
34-46	128-31	閑山水道	Kanzan Suidô	1252	6A
34-46	128-32	蜂岩島	Hôgan Tô	1252, 196, 304	6A
34-46	128-35	栗浦灣	Rituhu Wan	1252, 304	6A
34-46	128-39	網 浦	Mô Ho	1252	6A
34-46	128-41	陶藏浦	Tôzô Ho	1252, 304	6A
34-46	128-43	外助羅島	Gai-Zyora Tô	1252, 304	6A
34-46	131- 9	見 島	Mi Sima	149, 136, 169	1B
34-46	134-26	坂越港	Sakakosi Kô	111, 103	2
34-46	134-26	生 島	Iki Sima	111, 103	2
34-46	134-26	坂 越	Sakakosi	111, 103, 100A	2
34-46	134-27	鍋 島	Nabe Sima	111	2

北緯	東經	日本字	ロ - マ 字	關係海圖	關係書誌
Lat.N.	Long.E.	Japanese	Roman Transcription	Chart Related	Sailing direction Related
34-46	134-30	室津灣	Murotu Wan	111, 106, 100A	2
34-46	134-31	室津	Murotu	111, 106	2
34-46	134-32	伊津灣	Itu Wan	106, 100A	2
34-46	134-33	登岩山	Noboriiwa Yama	103	2
34-46	134-35	揖保川	Ibo Kawa	106, 100A	2
34-46	134-36	太田川	Ôta Kawa	106	2
34-46	134-36	大津茂川	Ôtumo Kawa	106	2
34-46	135-20	甲山	Kabuto Yama	1103, 106, 100 A	2
34-46	136-51	富具埼	Hugu Saki	1052, 70	1A
34-46	136-51	野間埼	Noma Saki	1052, 70	1A
34-46	137-7	梶島	Kazi Sima	1052, 70	1A
34-46	137-9	辨天島	Benten Sima	1052, 70	1A
34-46	137-10	松島	Matu Sima	1052, 70	1A
34-46	137-11	橋田鼻	Hasida Hana	1052, 70	1A
34-46	137-21	豐川	Toyo Kawa	1052, 70	1A
34-46	137-24	豐橋市	Toyohasi Si	70	1A
34-46	138-18	大井川	Ôi Kawa	80	1A
34-46	138-46	松崎港	Matuzaki Kô	80	1A
34-46	139-3	稻取岬	Inatori Misaki	80	1A
34-46	139-3	稻取港	Inatori Kô	80	1A
34-46	139-3	稻取町	Inatori Mati	80	1A
34-46	139-22	愛宕山	Atago Yama	51, 80, 87	1A
34-45	125-25	僧島礁	Sôtô Syô	1259	6B
34-45	125-26	斗億嶼	To-oku Syo	1259	6B
34-45	125-26	弓島	Kyû Tô	1259	6B
34-45	125-26	僧島	Sô Tô	1259, 303, 334	6B
34-45	125-26	細嶼	Sai Syo	1259	6B
34-45	125-26	春嶼	Syun Syo	1259	6B
34-45	125-26	世嶼	Se Syo	1259	6B
34-45	125-26	春嶼水道	Syunsyo Suidô	1259	6B
34-45	125-28	道短末	Dôtan Matu	1259	6B
34-45	125-54	寺谷山	Zikoku San	337, 334	6B
34-45	126-7	箕佐島	Kisa Tô	337, 334	6B
34-45	126-7	羅州群島	Rasyû Guntô	337, 303, 334	6B
34-45	126-22	長九島	Tyôkyû Tô	1266	6B
34-45	127-44	麗水邑	Reisui Yû	342, 1254, 304	6A
34-45	127-46	梧桐島	Godô Tô	342, 1254	6A
34-45	127-46	麗水港	Reisui Kô	1263, 342, 1254	6A
34-45	127-47	羊岩	Yô Gan	1253, 1254, 304	6A
34-45	127-50	虎頭山	Kotô San	1253, 1254	6A
34-45	127-52	螺峯	Ra Hô	1253, 304	6A
34-45	127-52	望崎山	Bôki San	1253, 1254, 304	6A
34-45	127-56	鷺江灣	Ôkô Wan	1253, 304	6A
34-45	127-59	錦山	Kin San	1253, 304, 302	6A
34-45	128-2	加馬峯	Kaba Hô	1253, 304, 302	6A

北緯	東經	日本字	ロ - マ 字	關係海圖	關係書誌
Lat.N.	Long.E.	Japanese	Roman Transcription	Chart Related	Sailing direction Related
34-45	128-4	豆島	Tô Tô	1253	6A
34-45	128-4	馬鞍島	Baan Tô	1253, 304	6A
34-45	128-25	鶴林島	Kakurin Tô	1268, 1252	6A
34-45	123-25	鶴林浦	Kakurin Ho	1268	6A
34-45	128-28	各水嶼	Kakusui Syo	1252	6A
34-45	128-30	長江水道	Tyôkô Suidô	1252, 304	6A
34-45	128-30	龍草島	Ryûsô Tô	1252, 304, 302	6A
34-45	128-37	加羅山	Kara San	1252, 304	6A
34-45	131-52	魚待ノ鼻	Uomati-no-Hana	149	1B
34-45	134-23	赤穂町	Akô Mati	106, 100A	2
34-45	134-27	坂越灣	Sakakosi Wan	111, 100A	2
34-45	134-28	蔓島	Kazura Sima	111, 100A	2
34-45	134-29	金ヶ埼	Kane-ga-Saki	111	2
34-45	134-29	君島	Kimi Sima	111, 103	2
34-45	134-30	唐荷島	Karani Sima	106, 100A	2
34-45	134-30	地ノ唐荷島	Zi-no-karani Sima	111, 106	2
34-45	134-47	洗川	Arai Kawa	103, 100A	2
34-45	134-47	伊保港	Iho Kô	106	2
34-45	134-48	高砂町	Takasago Mati	131, 106, 100A	2
34-45	136-54	知多半島	Tita Hantô	1051, 1052, 70	1A
34-45	137-4	三河灣	Mikawa Wan	1052, 70	1A
34-45	137-7	沖ノ瀬	Oki-no-Se	1052, 70	1A
34-45	137-35	濱名湖	Hamana Ko	70	1A
34-45	138-31	石花海	Seno Umi	80	1A
34-45	138-46	岩地	Iwati	84	1A
34-45	138-47	松崎町	Matuzaki Mati	84, 80	1A
34-45	139-22	元村	Moto Mura	51, 80, 62	1A
34-44	125-27	多勿島	Takotu Tô	1259, 303, 334	6B
34-44	125-27	多村里	Tasonri	1259	6B
34-44	125-27	細嶼	Sai Syo	1259	6B
34-44	125-27	僧嶼	Sô Syo	1259	6B
34-44	125-28	大芑灣	Daiton Wan	1259	6B
34-44	125-28	鹽自峯	Enzi Hô	1259	6B
34-44	125-28	大芑島	Daiton Tô	1259, 303	6B
34-44	125-28	水里	Suiri	1259	6B
34-44	125-29	城岩山	Zyôgan San	1259	6B
34-44	125-29	上古嶼	Zyôko Syo	1259	6B
34-44	125-29	下古嶼	Geko Syo	1259	6B
34-44	127-16	柏島角	Hakutô Kaku	1255	6A
34-44	127-30	汝自灣	Zyozi Wan	1253, 1270, 304	6A
34-44	127-40	加德島	Katoku Tô	1254	6A
34-44	127-40	長島	Tyô Tô	342, 1254	6A
34-44	127-44	麗水	Reisui	1263, 342, 1254	6A
34-44	127-45	白堂金末	Hakudôkin Matu	1263, 342, 1254	6A
34-44	127-45	麗水海峽	Reisui Kaikyô	1263, 342, 1254	6A

北緯	東經	日本字	ロ - マ 字	關係海圖	關係書誌
Lat.N.	Long.E.	Japanese	Roman Transcription	Chart Related	Sailing direction Related
34-44	127-52	項 島	Kô Tô	1253, 1254	6A
34-44	127-53	鷹峯山	Yôhō San	1253	6A
34-44	127-53	雲岩山	Ungan San	1253, 1254	6A
34-44	127-54	西里山	Seiri San	1253, 304	6A
34-44	127-54	以里山	Iri San	1254, 304	6A
34-44	127-57	櫓 島	Rô Tô	1253, 304	6A
34-44	127-57	豆毛里	Tômôri	1253, 304	6A
34-44	127-57	斗無洞	Tomudô	1253, 304	6A
34-44	127-58	天王山	Tennô San	1253, 304	6A
34-44	127-59	尙州里	Syôsyûri	1253	6A
34-44	128-4	彌助灣	Mizyo Wan	1253, 304, 302	6A
34-44	128-23	挽地島	Banti Tô	1252, 304	6A
34-44	128-24	煙臺島	Endai Tô	1252, 304, 302	6A
34-44	128-26	烏谷島	Ukoku Tô	1252, 304	6A
34-44	128-32	竹 島	Tiku Tô	1252, 304	6A
34-44	128-35	猪仇里灣	Tyokyûri Wan	1252	6A
34-44	128-39	多大浦	Tadai Ho	1252, 304, 302	6A
34-44	128-41	水祭峯	Suisai Hô	1252, 304	6A
34-44	129-27	三 島	Mitu Sima	1214, 173, 196	4
34-44	129-28	韓崎瀨	Karasaki Se	1214, 173, 304	4
34-44	134-11	片上町	Katakami Mati	155, 100A	2
34-44	134-11	片上港	Katakami Kô	155, 100A	2
34-44	134-16	日生町	Hinasi Mati	155, 106, 100A	2
34-44	134-25	御 埼	Mi Saki	106, 100A	2
34-44	134-25	新 濱	Niihama	106, 100A	2
34-44	134-30	沖ノ唐荷島	Oki-no-Karani Sima	111, 106, 100A	2
34-44	134-30	中ノ唐荷島	Naka-no-Karani Sima	111, 106	2
34-44	134-49	加古川	Kakô Kawa	103, 100A	2
34-44	134-49	高砂港	Takasago Kô	111, 131, 103	2
34-44	135-21	西宮市	Nisi-no-miya Si	1103, 103, 100A	2
34-44	136-26	長谷山	Hase Yama	1051, 70	1A
34-44	136-53	内海町	Utumi Mati	1051, 1052, 70	1A
34-44	137-2	平 島	Hira Sima	1054	1A
34-44	137-3	佐久島	Saku Sima	1054, 1052, 70	1A
34-44	137-13	渥美灣	Atumi Wan	1052, 70	1A
34-44	138-14	勝間田川	Katûmata Kawa	80, 70	1A
34-44	138-14	川崎町	Kawasaki Mati	80, 70	1A
34-44	139-22	野 増	Nomase	51	1A
34-44	139-23	伊豆大島	Izu-Ô Sima	51, 80, 61, 81	1A
34-44	139-24	三原山	Mihara Yama	51, 80, 62	1A
34-44	139-24	大 島	Ô Sima	51, 80, 62, 81	1A
34-43	125-12	高 嶼	Kô Syo	303	6B
34-43	125-12	塔 嶼	Tô Syo	303	6B
34-43	125-13	水力末	Suiryoku Matu	303	6B
34-43	125-25	虎藏島	Kozô Tô	1259, 303	6B

北緯	東經	日本字	ロ - マ 字	關係海圖	關係書誌
Lat.N.	Long.E.	Japanese	Roman Transcription	Chart Related	Sailing direction Related
34-43	125-27	松 島	Syô Tô	1259	6B
34-43	125-27	桃 木	Tômoku	1259	6B
34-43	125-28	項 嶼	Kô Syo	1259	6B
34-43	125-28	明作知浦	Meisakuti Ho	1259	6B
34-43	125-28	梧 里	Gori	1259	6B
34-43	125-28	買等末	Baitô Matu	1259	6B
34-43	125-28	發根嶼	Hatukon Syo	1259	6B
34-43	125-28	梧里灣	Gori Wan	1259	6B
34-43	125-51	錐 島	Sui Tô	337, 334	6B
34-43	126-9	安昌島	Ansyô Tô	337, 334	6B
34-43	127-19	牛 島	Gyû Tô	1255, 303	6A
34-43	127-38	古 鎮	Kotin	1254, 304, 302	6A
34-43	127-43	冶 島	Ya Tô	1254	6A
34-43	127-48	牛 岩	Gyû Gan	342, 1253, 304	6A
34-43	127-58	五指岩埼	Gosigan Saki	1253, 304	6A
34-43	128-0	木島灣	Mokutô Wan	1253, 304	6A
34-43	128-1	林望末	Rinbô Matu	1253	6A
34-43	128-2	彌助峯	Mizyo Hô	1253	6A
34-43	128-3	彌助島	Mizyo Tô	1253, 304, 302	6A
34-43	128-4	彌助里	Mizyori	1253, 304	6A
34-43	128-4	東波亭末	Tôhatei Matu	1253	6A
34-43	128-11	頭尾里	Tôbiri	1252, 1253	6A
34-43	128-11	鶴 洞	Kakudô	1252, 1253	6A
34-43	128-24	内夫知島	Nai-Huti Tô	1252, 304	6A
34-43	128-28	比珍島	Hitin Tô	1252, 304, 302	6A
34-43	128-34	長蛇島	Tyôda Tô	1252, 304	6A
34-43	128-34	長飛島	Tyôhi Tô	1252, 304	6A
34-43	128-39	色岩末	Syokugan Matu	1252	6A
34-43	128-41	惣串島	Karukan Tô	1252, 196, 304	6A
34-43	129-26	南風ノ波瀨	Hae-no-ha Se	1214	4
34-43	129-27	大 島	Ô Sima	1214	4
34-43	129-27	高 島	Taka Sima	1214, 173	4
34-43	129-27	中 島	Naka Sima	1214	4
34-43	129-27	イガイ瀨	Igai Se	1214	4
34-43	134-13	梶 島	Kutinasi Sima	155, 103	2
34-43	134-14	鶴海灣	Turumi Wan	155	2
34-43	134-16	曾 島	Sô Sima	155, 103	2
34-43	134-17	日生港	Hinasi Kô	155	2
34-43	134-18	鹿久居島	Kakui Sima	155, 106, 100A	2
34-43	134-22	赤穂灣	Akô Wan	103, 100A	2
34-43	134-23	取上島	Toriage Sima	103, 100A	2
34-43	135-16	御影町	Mikage Mati	1103, 103, 100A	2
34-43	135-17	魚崎町	Uosaki Mati	1103, 103	2
34-43	135-18	深 江	Hukae	1103, 106, 100A	2
34-43	135-21	今津町	Imazu Mati	1103, 106, 100A	2

北緯	東經	日本字	ロ - マ 字	關係海圖	關係書誌
Lat.N.	Long.E.	Japanese	Roman Transcription	Chart Related	Sailing direction Related
34-43	135-21	西宮港	Nisi-no-miya Kô	1103, 106, 100A	2
34-43	135-25	尼崎市	Ama-ga-saki Si	1103, 106, 100A	2
34-43	136-31	津市	Tu Si	95, 1051, 70	1A
34-43	136-32	岩田川	Iwata Kawa	95, 1051	1A
34-43	136-32	贄埼	Nie Saki	95, 1051, 70	1A
34-43	136-32	津港	Tu Kô	95, 1051, 70	1A
34-43	136-43	伊勢海(伊勢灣)	Ise-no-Umi [Ise Wan]	1051, 70	1A
34-43	136-54	山海	Yamami	1052, 1051, 70	1A
34-43	137-0	淺間瀬	Asama Se	1054	1A
34-43	137-0	小島	Ko Sima	1054	1A
34-43	137-2	平藏瀬	Heizô Se	1054	1A
34-43	137-2	大磯	Ô Iso	1054, 1052, 70	1A
34-43	137-3	辨天島	Benten Sima	1052	1A
34-43	137-4	高瀬	Taka Se	1054, 1052, 70	1A
34-43	137-4	小中瀬	Konaka Se	1054, 1052	1A
34-43	137-4	男瀬	Otoko Se	1054, 1052, 70	1A
34-43	137-15	姫島	Hime Sima	1052	1A
34-43	137-33	鷺津	Wasizu	80, 70	1A
34-43	138-45	雲見埼	Kumomi Saki	80	1A
34-42	125-24	外望徳島	Gai-Bôtoku Tô	1259	6B
34-42	125-24	内裏徳島	Nai-Ritoku Tô	1259	6B
34-42	125-24	内望徳島	Nai-Bôtoku Tô	1259	6B
34-42	125-25	節九尾山	Setukubi San	1259	6B
34-42	125-25	中ノ瀬	Naka-no-Se	1259, 334	6B
34-42	125-26	尖岩尾	Senganbi	1259	6B
34-42	125-26	鎮里港	Tinri Kô	1259, 303, 302	6B
34-42	125-26	玉島	Gyoku Tô	1259	6B
34-42	125-26	内永山島	Nai-Eizan Tô	1259	6B
34-42	125-26	外永山島	Gai-Eizan Tô	1259	6B
34-42	125-28	角氏礁	Kakusi Syô	1259	6B
34-42	125-28	從達水道	Zyûtatu Suidô	1259	6B
34-42	125-28	鴛島	Ga Tô	1259, 303, 334	6B
34-42	125-28	鴛島水道	Gatô Suidô	1259	6B
34-42	125-28	從達里岩	Zyûtaturi Gan	1259	6B
34-42	125-50	伏島	Huku Tô	337, 334	6B
34-42	126-3	八口浦	Hakkô Ho	337, 303, 302	6B
34-42	126-15	時下島	Zika Tô	339, 337, 334	6B
34-42	126-27	鼠頭末	Sotô Matu	1259	6B
34-42	127-19	橋本礁	Hasimoto Syô	1252, 1253, 304	6A
34-42	127-38	竹島	Tiku Tô	342, 1254	6A
34-42	127-44	大鯨島	Daikei To	342, 1254, 304	6A
34-42	127-47	内雉島	Naiti Tô	1253, 1254	6A
34-42	127-47	西雉島	Seiti Tô	1253, 1254	6A
34-42	127-48	鷹峯西峙島	Yôhō-Seizi Tô	342, 1254	6A
34-42	127-48	外雉島	Gaiti Tô	1253, 1254	6A

北緯	東經	日本字	ロ - マ 字	關係海圖	關係書誌
Lat.N.	Long.E.	Japanese	Roman Transcription	Chart Related	Sailing direction Related
34-42	127-59	三嶼島	Sansyo Tô	1253	6A
34-42	128-0	木島	Moku Tô	1253	6A
34-42	128-2	蛇島	Da Tô	1253	6A
34-42	128-2	艾島	Gai Tô	1253	6A
34-42	128-3	彌助水道	Mizyo Suidô	1253, 304, 302	6A
34-42	128-3	鳥島	Tyô Tô	1253	6A
34-42	128-4	樹岩島	Zyugan Tô	1253, 304	6A
34-42	128-4	米島	Bei Tô	1253, 304	6A
34-42	128-11	頭尾島	Tôbi Tô	1252, 1253, 304	6A
34-42	128-24	間嶼	Kan Syo	1252	6A
34-42	128-24	平嶼	Hei Syo	1252	6A
34-42	128-24	外夫支島	Gai-Husi Tô	1252	6A
34-42	128-29	鵠島	Zyaku Tô	1252, 304	6A
34-42	128-33	大徳島	Dai-Toku Tô	1252, 304	6A
34-42	128-33	小徳島	Syô-Toku Tô	1252	6A
34-42	128-36	北加王島	Hoku-Kaô Tô	1252	6A
34-42	128-37	東草島	Sokusô Tô	1252	6A
34-42	129-26	鬼埼	Oni Saki	1214, 173	4
34-42	129-26	鰐浦	Wani Ura	1214, 173, 304	4
34-42	129-27	小太郎島	Kotarô Sima	1214	4
34-42	129-27	海栗島	Uni Sima	1214	4
34-42	129-27	海老島	Ebi Sima	1214	4
34-42	129-27	地ノ海老島	Zi-no-Ebi Sima	1214	4
34-42	129-27	沖ノ海老島	Oki-no-Ebi Sima	1214	4
34-42	129-27	久ノ下埼	Ku-no-sita Saki	1214, 173, 196	4
34-42	129-27	丸埼	Maru Saki	1214, 173, 196	4
34-42	129-28	落土浦	Otido Ura	1214	4
34-42	129-28	本島	Moto Sima	1214	4
34-42	129-28	寺島	Tera Sima	1214	4
34-42	129-28	豊浦	Toyo Ura	1214	4
34-42	129-28	在長瀬埼	Sai-Tyôse Saki	1214	4
34-42	129-28	長埼	Naga Saki	1214	4
34-42	129-28	沖椎根島	Oki-no-Siine Sima	1214, 173	4
34-42	129-28	地椎根島	Zi-no-Siine Sima	1214, 173	4
34-42	129-29	厚埼	Atu Saki	175, 173	4
34-42	129-29	三瀬	Mi Se	1214	4
34-42	131-49	高津川	Kôzu Kawa	149	1B
34-42	134-13	鶴海半島	Turumi-Hantô	155	2
34-42	134-14	立花山	Tatibana Yama	155, 103	2
34-42	134-14	大平山	Ôhira Yama	155, 103	2
34-42	134-16	鴻島	Kô-no-Sima	106, 100A	2
34-42	134-18	頭島	Kasira Sima	155, 105, 100A	2
34-42	134-20	鶴島	Turu Sima	106, 100A	2
34-42	134-30	下シヅモ礁	Simo-Sizumo Syô	106, 100A	2
34-42	134-30	上シヅモ礁	Kami-Sizumo Syô	106	2

北緯	東經	日本字	ローマ字	關係海圖	關係書誌
Lat.N.	Long.E.	Japanese	Roman Transcription	Chart Related	Sailing direction Related
34-42	134-53	二見港	Hutami Kô	131, 106	2
34-42	135-14	西郷町	Saigô Mati	1103, 106	2
34-42	135-23	武庫川	Buko Kawa	1103, 106, 100A	2
34-42	135-23	出洲ノ鼻	Desu-no-Hana	1103, 103, 100A	2
34-42	135-24	庄下川	Syô-no-sita Kawa	1103	2
34-42	136-32	阿漕浦	Akogi-ga-Ura	95, 1051, 70	1A
34-42	136-59	師崎町	Morosaki Mati	1054, 1052, 70	1A
34-42	136-59	羽豆埼	Hazu Saki	1054, 1052, 70	1A
34-42	136-59	屏風岩	Byôbu Iwa	1054	1A
34-42	136-59	野島出シ	Nozima Dasi	1054	1A
34-42	136-59	師崎水道	Morosaki Suidô	1054, 1052, 70	1A
34-42	136-59	高島	Taka Sima	1054	1A
34-42	137-0	下瀬礁	Simose Syô	1054	1A
34-42	137-0	角石	Kado Isi	1054, 1052, 70	1A
34-42	137-0	鼠島	Nezumi Sima	1054	1A
34-42	137-1	日間賀島	Himaga Sima	1054, 1052, 70	1A
34-42	137-17	笠山	Kasa Yama	1052	1A
34-42	139-22	センバ埼	Senba Saki	51, 80	1A
34-42	139-23	間伏	Mabusi	51, 80, 87, 62	1A
34-42	139-23	サナ濱	Sana Hama	51	1A
34-42	139-25	荒島山	Aratori Yama	51, 80	1A
34-41	125-11	單吳島	Tango Tô	303	6B
34-41	125-12	紅島	Kô Tô	303, 302	6B
34-41	125-22	大長島	Dai-Tyô Tô	1259, 334	6B
34-41	125-23	長島列島	Tyôtô Rettô	1259	6B
34-41	125-23	小長島	Syô-Tyô Tô	1259	6B
34-41	125-24	鼠頭島	Sotô Tô	1259	6B
34-41	125-25	馬村	Bason	1259	6B
34-41	125-25	上峯	Zyô Hô	1259	6B
34-41	125-25	大黒山群島	Daikokuzan Guntô	1259, 303, 302	6B
34-41	125-26	比里	Hiri	1259	6B
34-41	125-26	邑洞	Yûdô	1259	6B
34-41	125-26	内梧桐嶼	Nai-Godô Syo	1259	6B
34-41	125-27	新基里	Sinkiri	1259	6B
34-41	125-27	小島	Syô Tô	1259	6B
34-41	125-27	新基浦	Sinki Ho	1259	6B
34-41	125-27	曳里半島	Eiri Hantô	1259	6B
34-41	125-27	曳里	Eiri	1259	6B
34-41	125-28	外曳尾浦	Gai-Eibi Ho	1259	6B
34-41	125-28	綱巾末	Kôkin Matu	1259	6B
34-41	125-57	都草島	Tosô Tô	337, 303, 334	6B
34-41	126-18	花源半島	Kagen Hantô	339, 337, 334	6B
34-41	127-28	白也島	Hakuya Tô	1254	6A
34-41	127-34	鼠耳山	Sozi San	1254	6A
34-41	127-41	烏島	U Tô	342, 1254, 304	6A

北緯	東經	日本字	ローマ字	關係海圖	關係書誌
Lat.N.	Long.E.	Japanese	Roman Transcription	Chart Related	Sailing direction Related
34-41	127-48	穴島	Ketu Tô	1254	6A
34-41	127-48	竹島	Tiku Tô	342, 1253, 1254	6A
34-41	127-57	大島	Dai Tô	1253, 304	6A
34-41	128-3	虎島	Ko Tô	1253, 304	6A
34-41	128-3	彌助群島	Mizyo Guntô	1253, 304, 302	6A
34-41	128-4	鼓島	Ko Tô	1253, 304	6A
34-41	128-13	互七里島	Kyositiri Tô	1252	6A
34-41	128-15	老大群島	Rôdai Guntô	1253, 304, 302	6A
34-41	128-15	上老大島	Zyô-Rôdai Tô	1252, 1253, 304	6A
34-41	128-16	長飛翔島	Tyôhisyô Tô	1252, 1253	6A
34-41	128-16	幕島	Baku Tô	1252, 1253	6A
34-41	128-17	納島	Nô Tô	1252, 1253, 304	6A
34-41	128-22	牛嶼	Gyû Syo	1252, 304	6A
34-41	128-34	加五島	Kago Tô	1252, 304, 302	6A
34-41	128-37	大並臺島	Dai-Heidai Tô	1252, 304	6A
34-41	128-37	小竹列島	Syôtiku Rettô	1252, 304, 302	6A
34-41	128-47	如島	Zyo Tô	1252, 304, 302	6A
34-41	129-25	鯖ヶ埼	Saba-ga-Saki	1216, 173	4
34-41	129-25	白濱埼	Sirahama Saki	1216, 1214	4
34-41	129-25	黒瀬	Kuro Se	1216	4
34-41	129-25	大河内灣	Ôkawati Wan	1216, 173, 304	4
34-41	129-25	屏風埼	Byôbu Saki	1216, 173	4
34-41	129-25	屏風瀬	Byôbu Se	1216	4
34-41	129-26	トナイガ鼻	Tônaiga Hana	1216	4
34-41	129-26	鵜ノ瀬鼻	U-no-se Hana	1216	4
34-41	129-26	鈴ヶ埼	Suzu-ga-Saki	1216	4
34-41	129-26	鈴ヶ埼中瀬	Suzu-ga-saki-Naka Se	1216	4
34-41	129-26	大浦	Ôura	173	4
34-41	129-26	チンバヂリ中瀬	Tinbaziri-Naka Se	1216	4
34-41	129-27	高麗山	Kôrei Yama	1214, 173	4
34-41	129-28	豊	Toyo	1214, 173, 304	4
34-41	129-28	加治我岨	Kazigasoba	173	4
34-41	129-29	志古島	Siko Sima	175	4
34-41	129-29	泉浦	Izumi Ura	175, 173	4
34-41	129-29	泉	Izumi	173, 179, 196	4
34-41	129-30	三字田浦	Miuda Ura	173	4
34-41	129-30	舌埼	Sita Saki	175, 304	4
34-41	131-35	沖島	Oki-no-Sima	136	1B
34-41	131-37	四ッ瀬	Yotu Se	136	1B
34-41	131-39	江崎港	Esaki Kô	149, 137, 159	1B
34-41	131-41	宇生ヶ埼	Ubu-ga-Saki	136	1B
34-41	131-42	鑪埼	Tatara Saki	136, 149	1B
34-41	131-42	見島	Mi Sima	136, 149	1B
34-41	131-42	三生島	Mibu Sima	136, 149	1B
34-41	134-12	玉葛山	Tamakazura Yama	103	2

北緯	東經	日本字	ローマ字	關係海圖	關係書誌
Lat.N.	Long.E.	Japanese	Roman Transcription	Chart Related	Sailing direction Related
34-41	134-13	虫明	Musiake	155, 100A	2
34-41	134-14	虫明灣	Musiake Wan	155	2
34-41	134-14	大派ノ瀬	Ôba-no-Se	155	2
34-41	134-15	長島	Naga Sima	103, 100A	2
34-41	134-18	大多府島	Ôtabu Sima	155, 103, 100A	2
34-41	134-30	保埼	Ho Saki	103	2
34-41	134-32	眞浦	Maura	103, 100A	2
34-41	134-37	太島	Huto Sima	103, 100A	2
34-41	134-39	鞍掛島	Kurakake Sima	103, 100A	2
34-41	134-43	上島	Kami Sima	131, 103, 100A	2
34-41	135-24	尼崎港	Ama-ga-saki Kô	1103, 106, 100A	2
34-41	135-26	新淀川	Sin-Yodo Kawa	1103, 103, 100A	2
34-41	135-41	生駒山	Ikoma Yama	100A	2
34-41	137-0	木島	Ki Sima	1054, 1052	1A
34-41	137-1	築見島	Tukimi Sima	1054, 1052	1A
34-41	137-1	中手島	Nakate Sima	1054, 1052	1A
34-41	137-1	小磯島	Koiso Sima	1054, 1052, 70	1A
34-41	137-1	トンビ島	Tonbi Sima	1054	1A
34-41	137-30	白須賀町	Sirasuga Mati	70	1A
34-41	137-48	掛塚町	Takezuka Mati	70	1A
34-41	138-12	相良町	Sagara Mati	80	1A
34-41	138-13	萩間川	Hagima Kawa	80, 70	1A
34-41	138-13	相良港	Sagara Kô	80	1A
34-41	138-14	愛鷹岩	Ataka Iwa	80, 70	1A
34-41	138-45	波勝埼	Hakati Saki	84, 80	1A
34-41	138-45	辨慶根	Benkei Ne	84	1A
34-41	139-25	差木地	Sasikizi	51, 80, 62	1A
34-41	139-26	波浮	Habu	51, 80, 61	1A
34-41	139-26	波浮港	Habu Kô	51, 80, 61	1A
34-40	125-12	馬浮浦末	Bahuho Matu	303	6B
34-40	125-24	昆村浦	Konson Ho	1259	6B
34-40	125-25	門巖山	Mongan San	1259	6B
34-40	125-25	大黒山島	Dai-Kokuzan Tô	1259, 303, 302	6B
34-40	125-25	西草島	Seisô Tô	1259, 303	6B
34-40	125-26	窠嶼	Kin Syo	1259	6B
34-40	125-26	七落峯	Sitiraku Hô	1259	6B
34-40	125-26	淺村	Senson	1259	6B
34-40	125-26	青村	Seison	1259	6B
34-40	125-27	腰嶼	Yô Syo	1259	6B
34-40	125-27	細浦	Sai Ho	1259	6B
34-40	125-28	永山淺堆	Eizan Sentai	1259	6B
34-40	125-51	石黄島	Sekikô Tô	227, 334	6B
34-40	125-51	果島	Rui Tô	337, 303	6B
34-40	126-14	時牙海	Ziga Kai	339, 337, 334	6B
34-40	127-41	駕莫洋	Gabaku Yô	342, 1254, 304	6A

北緯	東經	日本字	ローマ字	關係海圖	關係書誌
Lat.N.	Long.E.	Japanese	Roman Transcription	Chart Related	Sailing direction Related
34-40	128-15	欲知水道	Yokuti Suidô	1252, 1253, 304	6A
34-40	128-15	下老大島	Ge-Rôdai Tô	1252, 1253	6A
34-40	128-16	四耳島	Sizi Tô	1252, 1253, 304	6A
34-40	128-16	毛島	Mô Tô	1252	6A
34-40	128-17	小頭方嶼	Syô-Tôhō Syo	1252, 1253, 304	6A
34-40	128-18	蓬島	Hô Tô	1252	6A
34-40	128-18	淑島	Syuku Tô	1252	6A
34-40	128-19	赤島	Seki Tô	1252	6A
34-40	128-21	牛島	Gyû Tô	1252, 304	6A
34-40	128-22	子持岩	Komoti Iwa	1252, 304	6A
34-40	128-23	福瀬	Huku Se	1252, 304	6A
34-40	128-47	南如島	Nan-Zyo Tô	1252, 304	6A
34-40	128-47	北如島	Hoku-Zyo Tô	1252, 196, 304	6A
34-40	129-26	川内	Kawati	173	4
34-40	129-26	インデョー-埼中瀬	Inzyôsaki-Naka Se	1216	4
34-40	129-29	遠見山	Tômi Yama	175	4
34-40	129-29	權現山	Gongen Yama	173, 175	4
34-40	129-30	礪ノ埼	To-no-Saki	175, 173, 304	4
34-40	131-35	七ツ島	Nanatu Sima	136, 149, 100B	1B
34-40	131-36	地島	Zi-no-Sima	136, 149	1B
34-40	131-36	白瀬	Siro Se	136	1B
34-40	131-37	山島	Yama Sima	136	1B
34-40	131-38	ホグロダ=岩	Hogurodani Iwa	136, 149	1B
34-40	131-38	高山岬	Takayama Misaki	136, 149	1B
34-40	134-13	木島	Ki Sima	155, 106	2
34-40	134-13	瀬溝	Semizo	155	2
34-40	134-15	手影島	Tekage Sima	155	2
34-40	134-32	家島	Ie Sima	106, 100A	2
34-40	134-32	家島群島	Iesima Guntô	106, 100A	2
34-40	134-32	宮浦	Miyaura	103	2
34-40	134-35	男鹿島	Danga Sima	106, 100A	2
34-40	134-36	小碓	Ko-Ikari	103	2
34-40	134-37	大碓	Ô-Ikari	103	2
34-40	135-10	神戸市	Kôbe Si	1103, 106, 100A	2
34-40	135-12	川埼	Kawa Saki	101, 1103	2
34-40	135-29	安治川	Azi Kawa	1103, 103, 100A	2
34-40	135-30	大阪市	Ôsaka Si	123, 1103, 106	2
34-40	136-59	平島	Hira Sima	1054	1A
34-40	137-0	戸龜島	Togame Sima	1054	1A
34-40	137-0	松島	Matu Sima	1054, 1052	1A
34-40	137-0	ナベ島	Nabe Sima	1054	1A
34-40	137-0	篠島	Sino Sima	1054, 1052, 70	1A
34-40	137-1	野島出シ	Nozima Dasi	1054	1A
34-40	137-4	立馬埼	Tatuma Saki	1054, 1052, 70	1A
34-40	137-54	太田川	Ôta Kawa	70	1A

北緯	東經	日本字	ロ - マ 字	關係海圖	關係書誌
Lat.N.	Long.E.	Japanese	Roman Transcription	Chart Related	Sailing direction Related
34-40	138-7	河東山	Katô Yama	70, 80	1A
34-40	138-46	宇留井島	Urui Sima	80	1A
34-40	138-48	子浦	Koura	84, 80	1A
34-40	138-48	妻良子浦	Mera-koura	84, 80	1A
34-40	138-48	辨財鼻	Benzai Hana	84	1A
34-40	138-56	狼煙山	Norosi Yama	96	1A
34-40	138-57	大浦	Ôura	96	1A
34-40	138-57	狼煙崎	Norosi Saki	96, 84, 51	1A
34-40	138-57	赤根島	Akane Sima	96, 84	1A
34-40	138-57	稻生澤川	Inahusawa Kawa	96	1A
34-40	138-57	女郎岩	Merô Iwa	96	1A
34-40	138-57	犬走島	Inubasiri Sima	96	1A
34-40	138-57	下田町	Simoda Mati	96, 84, 80	1A
34-40	138-58	雁嶋島	Misago Sima	96, 84	1A
34-40	138-58	大流礁	Ônagare Syô	96	1A
34-40	138-58	下田港	Simoda Kô	96, 51, 80	1A
34-40	138-59	外浦	Sotoura	96, 88, 80	1A
34-40	138-59	外浦灣	Sotoura Wan	96	1A
34-40	138-59	輪島	Wa Sima	96, 84	1A
34-39	125-23	錦生礁	Kinsei Syô	1259, 303	6B
34-39	125-24	迎爐器山	Geiroki San	1259	6B
34-39	125-24	深里浦	Sinri Ho	1259	6B
34-39	125-25	沙里	Sari	1259	6B
34-39	125-26	里山	Ri San	1259	6B
34-39	125-26	里山末	Risan Matu	1259	6B
34-39	125-26	淺村灣	Senson Wan	1259	6B
34-39	125-27	永山水道	Eizan Suidô	1259	6B
34-39	125-28	永山浦	Eizan Ho	1259	6B
34-39	125-28	永山島	Eizan Tô	1259, 303	6B
34-39	125-28	永山里	Eizanri	1259	6B
34-39	125-29	頭島	Tô Tô	1259	6B
34-39	125-29	大項島	Daikô Tô	1259	6B
34-39	125-29	小項嶼	Syôkô Syo	1259	6B
34-39	125-51	小累島	Syôruî Tô	337	6B
34-39	125-52	牛耳水道	Gyûzi Suidô	337	6B
34-39	125-54	京雉島	Keiti Tô	337, 303	6B
34-39	125-58	都草水道	Tosô Suidô	337	6B
34-39	126-10	長山島	Tyôzan Tô	337, 303, 302	6B
34-39	127-12	龍洞角	Ryûdô Kaku	1255	6A
34-39	127-32	萬乙島	Man-itu Tô	1254, 304	6A
34-39	127-32	若島	Zyaku Tô	1270, 1254, 304	6A
34-39	127-33	大洛島	Dairaku Tô	1270, 1254	6A
34-39	127-34	三礁	San Syô	1270, 1254	6A
34-39	127-34	曲華山	Kyokuka San	1270, 1254	6A
34-39	127-38	細浦	Saiho	342, 1254	6A

北緯	東經	日本字	ロ - マ 字	關係海圖	關係書誌
Lat.N.	Long.E.	Japanese	Roman Transcription	Chart Related	Sailing direction Related
34-39	127-45	烽燧山	Hôsui San	1254, 304	6A
34-39	128-14	道浦	Dô Ho	1253, 1254	6A
34-39	128-16	母介島鼻	Bokaitô Bi	1263	6A
34-39	128-16	母介島	Bokai Tô	1263, 1252	6A
34-39	128-21	蓮花里	Renkari	1252	6A
34-39	128-22	蓮花列島	Renka Rettô	1252, 304, 302	6A
34-39	128-22	蓮花島	Renka Tô	1252, 304, 302	6A
34-39	128-28	小知島	Syôti Tô	1252, 304, 302	6A
34-39	128-32	加益島	Kaeki Tô	1252, 304, 302	6A
34-39	128-35	魚游島	Gyoyû Tô	1252	6A
34-39	129-20	棹尾崎	Sao Saki	173, 196, 304	4
34-39	129-20	明星崎	Myôzyô Saki	1216	4
34-39	129-20	魚瀬	Uo Se	1216, 173	4
34-39	129-20	魚瀬鼻	Uose Hana	1216	4
34-39	129-21	正法院出シ	Syôbôin Dasi	1216	4
34-39	129-21	佐護灣	Sago Wan	1216, 173, 304	4
34-39	129-21	千俵蒔山	Senbyômaki Yama	1216, 173	4
34-39	129-23	トログ山	Toroku Yama	176	4
34-39	129-23	迎番瀬	Mukaiban Se	176	4
34-39	129-23	中瀬	Naka Se	176	4
34-39	129-23	佐須奈港	Sasuna Kô	176, 173, 304	4
34-39	129-23	立場崎	Tateba Saki	176	4
34-39	129-23	トログ崎	Toroku Saki	176	4
34-39	129-23	迎番瀬ノ鼻	Mukaibanse-no-Hana	176	4
34-39	129-24	三ッ瀬山	Mituse Yama	176	4
34-39	129-29	網代灣	Azuro Wan	175, 304	4
34-39	129-29	轟島	Todoroki Sima	175	4
34-39	129-29	西泊灣	Nisitomari Wan	175, 173, 304	4
34-39	129-29	雷崎	Ikazuti Saki	175	4
34-39	129-29	梶掛	Kazikake	175	4
34-39	129-29	小島	Ko Sima	175	4
34-39	129-29	西泊	Nisitomari	175, 304	4
34-39	129-30	尉殿崎	Zyôdono Saki	175, 173	4
34-39	131-37	高山	Kô Yama	136, 149	1B
34-39	131-38	尾浦	O Ura	136, 149	1B
34-39	131-39	赤島	Aka Sima	149, 159	1B
34-39	131-39	龍神崎	Ryûzin Saki	149	1B
34-39	131-39	江崎	Esaki	136, 149, 159	1B
34-39	131-39	繰鼻	Kuri Hana	149	1B
34-39	131-39	鵜ノ瀬	U-no-Se	149	1B
34-39	131-39	名島	Na Sima	136, 149	1B
34-39	131-39	口ノ繰	Kuti-no-kuri	149	1B
34-39	131-39	中繰	Nakakuri	149	1B
34-39	133-56	岡山市	Okayama Si	153, 100A	2
34-39	134-2	西大寺町	Saidaizi-Mati	100A	2

北緯	東經	日 本 字	ロ - マ 字	關係海圖	關係書誌
Lat.N.	Long.E.	Japanese	Roman Transcription	Chart Related	Sailing direction Related
34-39	134-10	尻 海	Sirimi	106, 153, 100A	2
34-39	134-11	高坪山	Takatubo Yama	155	2
34-39	134-12	通リノ鼻	Tôri-no-Hana	155, 106	2
34-39	134-27	院下島	Inge Sima	106, 100A	2
34-39	134-28	小ヤゲ島	Koyage Sima	106	2
34-39	134-29	西 島	Nisi-Sima	106, 100A	2
34-39	134-31	内シヅモ礁	Utisizumo Syô	106	2
34-39	134-32	矢ノ島	Ya-no-Sima	106	2
34-39	134-59	明石川	Akasi Kawa	131, 106, 100A	2
34-39	134-59	明石市	Akasi Si	131, 106, 100A	2
34-39	135- 6	鉢伏山	Hatibuse Yama	131, 106, 100A	2
34-39	135- 6	一ノ谷山	Iti-no-tani Yama	131, 106, 100A	2
34-39	135- 6	高倉山	Takakura Yama	131	2
34-39	135-10	荻藻島	Karumo Sima	1103, 131, 106	2
34-39	135-11	和田岬	Wada Misaki	101, 1103, 131	2
34-39	135-12	神戸港	Kôbe Kô	106, 100A	2
34-39	135-25	大阪港	Ôsaka Kô	123, 1103, 106	2
34-39	135-27	尻無川	Sirinasi Kawa	123, 1103	2
34-39	137- 1	野 島	No Sima	1054, 1052, 70	1A
34-39	137- 2	中山水道	Nakayama Suidô	1054, 1052, 70	1A
34-39	137- 3	草場ノ瀬	Kusaba-no-Se	1054, 1052	1A
34-39	137- 7	福江港	Hukue Kô	1052, 70	1A
34-39	137-48	天龍川	Tenryû Kawa	70, 61	1A
34-39	138-57	カサ根	Kasa Ne	96	1A
34-39	138-58	洲佐利崎	Susari Saki	96, 51, 80	1A
34-39	138-58	ジヨウガ根	Zyô-ga-Ne	96	1A
34-39	138-58	惠比須島	Ebisu Sima	96	1A
34-39	138-59	爪木崎	Tumeki Saki	96, 84, 80	1A
34-38	125-23	葛羅里末	Katurari Matu	1259	6B
34-38	125-24	島 灘	Uru Dan	1259	6B
34-38	125-24	仙遊峯	Sen-yû Hô	1259	6B
34-38	125-25	沙里灣	Sari Wan	1259	6B
34-38	125-29	廣 礁	Kô Syô	1259, 303	6B
34-38	125-57	山依島	San-i Tô	337, 303	6B
34-38	125-58	大也島	Daiya Tô	337, 303, 302	6B
34-38	126- 5	小箕島	Syôki Tô	337	6B
34-38	126-46	康 津	Kôsin	340	6A
34-38	127- 8	得糧灣	Tokurô Wan	1255, 303, 304	6A
34-38	127-21	興陽半島	Kôyô Hantô	1255, 304, 302	6A
34-38	127-31	積金島	Sekikin Tô	1254, 304	6A
34-38	127-33	屯兵島	Tonhei Tô	1270, 1254, 304	6A
34-38	127-33	紅 島	Kô Tô	1270, 1254	6A
34-38	127-34	早發島	Sôhatu Tô	1270, 1254, 304	6A
34-38	128- 0	白 嶼	Haku Syo	1253, 304, 302	6A
34-38	128-15	天皇峯	Tennô Hô	1252, 1253, 304	6A

北緯	東經	日 本 字	ロ - マ 字	關係海圖	關係書誌
Lat.N.	Long.E.	Japanese	Roman Transcription	Chart Related	Sailing direction Related
34-38	128-15	欲知島	Yokuti Tô	1252, 1253, 304	6A
34-38	128-17	東 港	Tô Kô	1263, 1252, 1253	6A
34-38	128-17	玉 島	Gyoku Tô	1263	6A
34-38	128-18	通串地山	Tûkanti San	1263	6A
34-38	128-18	通串地鼻	Tûkanti Bi	1263	6A
34-38	128-19	綠雲島	Ryokuun Tô	1252	6A
34-38	128-33	小每勿島	Syô-Maikotu Tô	1252, 304, 302	6A
34-38	128-35	每勿島	Maikotu Tô	1252, 304, 302	6A
34-38	129-20	佐護川	Sago Kawa	1216, 173	4
34-38	129-24	犬突瀬	Inutuki Se	176	4
34-38	129-24	松ヶ崎	Matu-ga-Saki	176	4
34-38	129-24	佐須奈	Sasuna	176, 173, 304	4
34-38	129-27	濱久須	Hamakusu	175, 173, 304	4
34-38	129-30	品木島	Sinaki Sima	175, 173	4
34-38	131-35	越 通	Kosidôsi	1175	1B
34-38	131-35	天神島	Tenzin Sima	1175, 136	1B
34-38	131-35	黒 島	Kuro Sima	1175	1B
34-38	131-36	龜ヶ頸	Kame-ga-Kubi	1175	1B
34-38	131-36	黒 岩	Kuro Iwa	1175	1B
34-38	131-36	辨天島	Benten Sima	1175	1B
34-38	131-36	大櫛浦	Ôkusi Ura	1175	1B
34-38	131-39	江崎港	Esaki Kô	149, 136, 159	1B
34-38	134-10	錦海灣	Kinkai Wan	155, 103, 100A	2
34-38	134-11	バンガイシ鼻	Bangaisi Hana	155	2
34-38	134-11	釜 蓋	Kamabuta	155	2
34-38	134-12	下 筏	Simo-Ikada	155, 103	2
34-38	134-12	鼠 島	Nezu Sima	155, 103	2
34-38	134-12	上 筏	Kami-Ikada	103	2
34-38	134-26	高羽島	Takaba-Sima	106	2
34-38	134-29	大ヤゲ島	Ôyage Sima	106	2
34-38	134-30	高 島	Taka Sima	106, 100A	2
34-38	134-31	坊勢島	Bôsei Sima	106, 100A	2
34-38	134-32	太古島	Tako Sima	106	2
34-38	134-35	加 島	Ka Sima	106, 100A	2
34-38	135- 0	明石港	Akasi Kô	131, 106, 100A	2
34-38	135- 2	山田磯	Yamada Iso	131	2
34-38	135- 3	唐崎鼻	Karasaki Hana	131, 106	2
34-38	135- 4	平 磯	Hira Iso	131, 100A	2
34-38	136-35	大口灣	Ôkuti Wan	1051, 70	1A
34-38	137- 2	トノ瀬	Tôno Se	1054, 1053, 1052	1A
34-38	137- 7	福江町	Hukue Mati	1052, 70	1A
34-38	138-12	地頭方	Zitôgata	80, 70	1A
34-38	138-54	湊錨地	Minato Byôti	96, 80	1A
34-37	125-25	西山末	Seizan Matu	1259, 303	6B
34-37	125-48	覆蓋嶼	Hukugai Syo	337	6B

北緯	東經	日本字	ローマ字	關係海圖	關係書誌
Lat.N.	Long.E.	Japanese	Roman Transcription	Chart Related	Sailing direction Related
34-37	125-53	白島	Haku Tō	337, 303	6B
34-37	125-59	大也水道	Daiya Suidō	337	6B
34-37	126-7	小莫今島	Syō-Bakukon Tō	337	6B
34-37	127-26	八影山	Hatiei San	1254, 304, 302	6A
34-37	127-29	牛角山	Gyūkaku San	1254	6A
34-37	127-31	西水道	Nisi Suidō	1270, 1254	6A
34-37	127-31	鷹島	Yō Tō	1270, 1254	6A
34-37	127-33	狼島里	Rôtōri	1270, 1254	6A
34-37	127-34	上山	Zyō San	1270, 1252	6A
34-37	127-35	東水道	Higasi Suidō	1270, 1254	6A
34-37	127-35	早發水道	Sōhatu Suidō	1270, 1254, 304	6A
34-37	127-35	上鷄島	Zyōkei Tō	1270, 1254, 304	6A
34-37	127-38	白也島	Hakuya Tō	1270, 342, 1254	6A
34-37	127-43	松島	Syō Tō	1254, 304	6A
34-37	127-44	突山錨地	Totuzan Byōti	342	6A
34-37	128-7	九突嶼	Kyūtōtu Syo	1253, 304, 302	6A
34-37	128-14	揚坂九味末	Yōhankumi Matu	1252, 1253	6A
34-37	128-15	柳浦	Ryū Ho	1252, 1253	6A
34-37	128-17	加動嶼	Kadō Syo	1252, 1253	6A
34-37	128-18	草島	Sō Tō	1252, 304	6A
34-37	128-20	小草島	Syōsō Tō	1252, 1253, 304	6A
34-37	128-20	内長徳岩	Nai-Tyōtoku Gan	1252, 1253, 304	6A
34-37	128-23	馬ノ瀬	Uma-no-Se	1252, 304	6A
34-37	128-36	登加島	Tōka Tō	1252, 196, 304	6A
34-37	129-26	舟志	Syūsi	175, 173, 304	4
34-37	129-27	高埼	Taka Saki	175	4
34-37	129-27	舟志灣	Syūsi Wan	175, 173, 196	4
34-37	129-27	濱久須浦	Hamakusu Ura	175, 173	4
34-37	129-29	赤埼	Aka Saki	175, 173	4
34-37	129-29	津和原灣	Tuwahara Wan	175, 173	4
34-37	129-29	東風防島	Kotibō Sima	175	4
34-37	131-35	金刀比羅ヶ鼻	Kotohira-ga-Hana	1175	1B
34-37	131-36	蛭瀨内	Mategatauti	1175	1B
34-37	131-36	須佐町	Susa Mati	1175, 136, 149	1B
34-37	131-36	須佐港	Susa Kō	1175, 136, 149	1B
34-37	133-58	三蟠	Sanban	153, 100A	2
34-37	133-58	旭川	Asahi Kawa	153, 100A	2
34-37	134-9	神道山	Sindō Yama	155, 153	2
34-37	134-10	八間岩山	Hatiken-iwa Yama	155, 106, 153	2
34-37	134-10	牛窓半島	Usimado Hantō	155, 70	2
34-37	134-10	牛窓港	Usimado Kō	155, 103, 153	2
34-37	134-10	牛窓町	Usimado Mati	155, 103, 153	2
34-37	134-10	牛窓瀬戸	Usimado Seto	155	2
34-37	134-12	青島	Ao Sima	103, 153, 100A	2
34-37	134-13	サカガケ岩	Sakagake Iwa	155	2

北緯	東經	日本字	ローマ字	關係海圖	關係書誌
Lat.N.	Long.E.	Japanese	Roman Transcription	Chart Related	Sailing direction Related
34-37	134-26	小松島	Komatu Sima	106, 100A	2
34-37	134-28	桂島	Katura Sima	103, 100A	2
34-37	135-0	明石瀬戸	Akasi Seto	131, 106, 100A	2
34-37	135-27	木津川	Kizu Kawa	123, 1103, 103	2
34-37	135-40	高安山	Takayasu Yama	100A, 1001	2
34-37	136-57	沖ノ瀬	Okino-Se	1054, 1053, 1052	1A
34-37	137-14	高松埼	Takamatu Saki	1052	1A
34-37	138-12	新庄	Sinzyō	80	1A
34-37	138-48	三ッ石埼	Mituisi Saki	84, 80	1A
34-37	138-51	長津呂	Nagaturo	96, 84, 80	1A
34-37	138-55	トヨ根	Toyo Ne	96	1A
34-37	138-55	石取根	Isitori Ne	96, 51	1A
34-37	138-56	横根	Yoko Ne	96, 84, 80	1A
34-36	125-49	下光岩	Kakō Gan	337	6B
34-36	125-49	トリ山	Tori San	337	6B
34-36	125-49	牛耳灣	Gyūzi Wan	337, 303	6B
34-36	125-51	牛耳島	Gyūzi Tō	337, 303	6B
34-36	125-53	小牛耳島	Syō-Gyūzi Tō	337, 303	6B
34-36	126-5	上臺島	Zyōdai Tō	337, 303	6B
34-36	127-6	得良島	Tokuryō Tō	1255, 303, 304	6A
34-36	127-17	興陽	Kōyō	1255, 304, 302	6A
34-36	127-18	高興	Kōkō	1255, 304, 302	6A
34-36	127-19	上浦里	Zyōhori	1255, 304	6A
34-36	127-20	海倉	Kaisō	1255	6A
34-36	127-29	雲鳴山	Unmei San	1270, 1254, 304	6A
34-36	127-31	雲鳴角	Unmei Kaku	1270, 1254	6A
34-36	127-31	外每物島	Gai-Maibutu Tō	1254	6A
34-36	127-33	沙島	Sa Tō	1270, 1254	6A
34-36	127-33	狼島	Rō Tō	1270, 1254, 304	6A
34-36	127-35	下鷄島	Gekei Tō	1270, 1254	6A
34-36	127-36	上花島	Zyō-Ka Tō	1270, 1254, 304	6A
34-36	127-37	下花島	Ge-Ka Tō	1254	6A
34-36	127-39	諸里島	Syori Tō	1270, 1254	6A
34-36	127-39	白也水道	Hakuya Suidō	342, 1254	6A
34-36	127-40	諸里水道	Syori Suidō	1270, 1254	6A
34-36	127-41	自峯島	Zihō Tō	1254, 304	6A
34-36	127-48	巨摩角	Kyoma Kaku	1253, 1254, 304	6A
34-36	127-43	檢頭	Kentō	1254, 304	6A
34-36	128-16	黒礁	Koku Syō	1252, 304	6A
34-36	128-20	小長徳里島	Syō-Tyōtokuri Tō	1252	6A
34-36	128-21	マタノ瀬	Matano Se	1252, 304	6A
34-36	129-29	錢島	Zeni Sima	175	4
34-36	129-29	白石	Usu Isi	175	4
34-36	133-59	三蟠港	Sanban Kō	155	2
34-36	134-0	高島	Taka Sima	155	2

北緯	東經	日本字	ローマ字	關係海圖	關係書誌
Lat.N.	Long.E.	Japanese	Roman Transcription	Chart Related	Sailing direction Related
34-36	134-1	岡山水道	Okayama Suidô	155, 100A	2
34-36	134-1	ツブリ礁	Tuburi Syô	155	2
34-36	134-1	大浦礁	Ôura Syô	155	2
34-36	134-1	鳩島	Hato Sima	155	2
34-36	134-2	九幡港	Kuban Kô	155	2
34-36	134-2	小串	Kogusi	155, 100A	2
34-36	134-2	小串港	Kogusi Kô	155	2
34-36	134-2	城ノ鼻	Siro-no-Hana	155	2
34-36	134-3	吉井川	Yosii Kawa	153, 100A	2
34-36	134-3	西大寺川	Saidaizi Kawa	155, 153, 100A	2
34-36	134-3	外波埼	Sotoha Saki	155	2
34-36	134-9	中山ノ鼻	Nakayama-no-Hana	155	2
34-36	134-9	端ノ小島	Hasi-no-Ko Sima	155	2
34-36	134-10	中ノ小島	Naka-no-Ko Sima	155	2
34-36	134-10	早埼	Haya Saki	155	2
34-36	134-10	荒埼	Ara Saki	155	2
34-36	134-10	黒島	Kuro Sima	155, 106	2
34-36	134-11	前島	Mae Sima	155, 106, 100A	2
34-36	134-12	岩下シ辻山	Iwakudasituzi Yama	155	2
34-36	134-12	小ソワイ	Ko-Sowai	155	2
34-36	134-12	大ソワイ	Ô-Sowai	155	2
34-36	134-12	黄島	Ki Sima	155, 106, 100A	2
34-36	134-28	三ツ頭島	Mitugasira Sima	106	2
34-36	134-29	松島	Matu Sima	106, 100A	2
34-36	134-30	オードノ瀬	Ôdo-no-Se	106	2
34-36	135-0	江埼	E Saki	131, 106, 100A	2
34-36	135-1	松帆埼	Matuho Saki	131, 106, 100A	2
34-36	136-39	稜川	Harai Kawa	1051, 70	1A
34-36	137-9	大山	Ô Yama	1053, 1052, 70	1A
34-36	138-14	元根鼻	Motone Hana	82, 70, 80	1A
34-36	138-14	御前埼	Omai Saki	70, 80	1A
34-36	138-15	トド根	Todo Ne	82, 70, 80	1A
34-36	138-16	御前岩	Gozen Iwa	82, 70, 80, 61	1A
34-36	138-50	鯉島	Katuo Sima	84	1A
34-36	138-51	石室埼	Irô Saki	96, 51, 80	1A
34-36	138-51	長津呂港	Nagaturo Kô		1A
34-35	125-50	漁洛島	Gyoraku Tô	337, 303	6B
34-35	125-55	兄弟島	Keitei Tô	337	6B
34-35	127-33	木島	Moku Tô	1270, 1254	6A
34-35	127-33	文島	Bun Tô	1270, 1254, 304	6A
34-35	127-35	小釜島	Syô-Hu Tô	1270, 1254	6A
34-35	127-35	釜島	Hu Tô	1270, 1254, 304	6A
34-35	127-44	禾太島	Katai Tô	1254	6A
34-35	127-46	大横干島	Dai-Ôkan Tô	1254, 304	6A
34-35	127-46	横干水道	Ôkan Suidô	1254	6A

北緯	東經	日本字	ローマ字	關係海圖	關係書誌
Lat.N.	Long.E.	Japanese	Roman Transcription	Chart Related	Sailing direction Related
34-35	128-33	大九乙非島	Dai-Kyûotuhi Tô	1252, 304	6A
34-35	129-25	上ノ島	Kami-no-Sima	173, 196, 302	4
34-35	129-29	白埼	Usu Saki	175, 173	4
34-35	133-56	兒島灣	Kozima Wan	155, 153, 100A	2
34-35	134-1	八丈岩山	Hatizyôwa Yama	155, 153	2
34-35	134-2	寶録山	Hôroku Yama	155	2
34-35	134-3	ハイガゼ	Haigaze	155	2
34-35	134-4	石切鼻	Isikiri Hana	155, 153, 100A	2
34-35	134-4	ママカリゾワイ	Mamakari Zowai	155	2
34-35	134-4	飯盛岩	Mamakari Iwa	155	2
34-35	134-5	友ヶ鼻	Tomo-ga-Hana	155	2
34-35	134-6	正儀山	Seigi Yama	155, 153	2
34-35	134-28	デキゾーノ瀬	Dekizô-no-Se	106	2
34-35	134-29	加島出シ	Kasima Dasi	106	2
34-35	134-49	鹿ノ瀬	Ka-no-Se	131, 106, 100A	2
34-35	135-1	繪島	E Sima	131	2
34-35	135-1	岩屋港	Iwaya Kô	131, 106, 100A	2
34-35	135-1	岩屋町	Iwaya Mati	131, 106, 100A	2
34-35	135-2	大和島	Yamato Sima	131, 106	2
34-35	135-28	堺港	Sakai Kô	1103, 150, 106	2
34-35	135-29	堺市	Sakai Si	1103, 106, 100A	2
34-35	137-1	古山	Huru Yama	1053, 1052	1A
34-35	137-1	伊良湖埼	Irako Saki	1053, 1052, 70	1A
34-35	137-2	直立山	Tyoppori Yama	1053, 1052	1A
34-35	137-3	赤瓶	Akagame	1053, 1052, 70	1A
34-35	137-29	大室出シ	Ômuro Dasi	61	1A
34-34	125-53	竹島	Tiku Tô	337, 303	6B
34-34	125-55	三島	San Tô	337	6B
34-34	125-55	鼻島	Bi Tô	337, 303	6B
34-34	126-12	濟栗島	Sairitu Tô	337	6B
34-34	126-19	鳴洋渡	Meiyôto	344, 337, 303	6B
34-34	126-19	右水營	Usuiei	344, 303	6B
34-34	127-0	長串島	Tyôkan Tô	1255, 303, 304	6A
34-34	127-23	海倉灣	Kaisô Wan	1254, 1255, 304	6A
34-34	127-25	翠島	Sui To	1254, 1255	6A
34-34	127-28	大玉臺島	Daigyokudai Tô	1254	6A
34-34	127-39	甌峯	Sô Hô	1254	6A
34-34	127-40	天祭峯	Tensai Hô	1254, 304, 302	6A
34-34	127-40	蓋島	Gai Tô	1254, 304	6A
34-34	127-41	蟹浦	Kai Ho	1254	6A
34-34	127-41	月項	Getukô	1254	6A
34-34	127-43	月湖水道	Getuko Suidô	1254	6A
34-34	127-43	多里島	Tari To	342, 1254, 304	6A
34-34	127-43	月湖島	Getuko Tô	1254	6A
34-34	127-44	大斗里島	Dai-Tori Tô	1254, 304	6A

北緯	東經	日本字	ロ - マ 字	關係海圖	關係書誌
Lat.N.	Long.E.	Japanese	Roman Transcription	Chart Related	Sailing direction Related
34-34	127-45	小斗里島	Syô-Tori Tô	1254	6A
34-34	127-46	小横干島	Syô-Ôkan Tô	1254, 304	6A
34-34	127-46	金鰲水道	Kingô Suidô	1254, 304, 302	6A
34-34	128-11	葛 島	Katu Tô	1253	6A
34-34	128-21	佐沙里諸島	Sasari Syotô	1252, 304, 302	6A
34-34	128-32	小九乙非島	Syô-Kyûotuhi Tô	1252, 304, 302	6A
34-34	129-18	伊奈崎	Ina Saki	1215, 173	4
34-34	129-18	遠見山	Tômi Yama	1215, 173, 304	4
34-34	129-23	御 岳	Mi Take	173, 304	4
34-34	129-28	琴	Kin	1216, 173, 304	4
34-34	131-29	宇多島	Uda Sima	136, 149	1B
34-34	131-31	姬 島	Hime Sima	136, 149, 100B	1B
34-34	133-58	金甲山	Kinkô Yama	153, 100A	2
34-34	134- 2	立 石	Tate Isi	155	2
34-34	134- 3	米 崎	Kome Saki	155, 153	2
34-34	134- 5	西ノソライ	Nisi-no-Sowai	155	2
34-34	134- 6	地竹ノ子島	Zi-no-Take-no-ko Sima	155	2
34-34	134- 6	鯛 礁	Iwasi Syô	155, 153	2
34-34	134- 6	犬ノ島	In-no Sima	155, 153	2
34-34	134- 6	犬島諸島	Inusima Syotô	155, 153	2
34-34	134- 6	犬 島	Inu Sima	155, 153, 100A	2
34-34	134- 7	白 石	Sira Isi	155	2
34-34	134- 7	沖鼓島	Okituzumi Sima	155, 153	2
34-34	134-21	藤 崎	Huzi Saki	106, 100A	2
34-34	134-22	金ヶ崎	Kane-ga-Saki	137A, 106, 100A	2
34-34	136-32	松坂市	Matuzaka Si	1051, 70	1A
34-34	136-40	大淀町	Ôyodo Mati	61	1A
34-34	136-58	横 瀬	Yoko Se	1053, 1052, 70	1A
34-34	137- 0	丸山出シ	Maruyama Dasi	1053, 1052	1A
34-34	137- 0	伊良湖水道	Irako Suidô	1053, 1052, 72	1A
34-34	137- 0	朝日礁	Asahi Syô	1053, 1052	1A
34-34	138-57	神子元島	Mikomoto Sima	96, 84, 51, 80	1A
34-33	126- 4	下臺島	Kadai Tô	337, 303	6B
34-33	126-13	松 島	Syô Tô	337, 303	6B
34-33	126-17	兜 岩	Tô Gan	337	6B
34-33	126-19	内 島	Nai Tô	344, 337	6B
34-33	126-19	屈 島	Kutu Tô	344, 337	6B
34-33	126-21	方 灘	Hô Dan	344, 337	6B
34-33	126-22	松 島	Syô Tô	344, 337	6B
34-33	127-15	別鶴山	Betukaku San	1255, 303, 304	6A
34-33	127-20	高興半島	Kôkô Hantô	1255, 304, 302	6A
34-33	127-27	尸虎島	Siko Tô	1254	6A
34-33	127-28	鳥 島	U Tô	1254	6A
34-33	127-28	加馬島	Kaba Tô	1254	6A
34-33	127-39	古 嶼	Ko Syo	1254, 304	6A

北緯	東經	日本字	ロ - マ 字	關係海圖	關係書誌
Lat.N.	Long.E.	Japanese	Roman Transcription	Chart Related	Sailing direction Related
34-33	128-27	國 島	Koku Tô	1252, 304, 302	6A
34-33	129-18	杓子瀬	Syakusi Se	1215, 173	4
34-33	129-28	甲良岳	Kôra Take	1216	4
34-33	129-28	構ノ瀬	Kô-no-Se	1216	4
34-33	129-28	郷之浦	Gô-no-Ura	1216	4
34-33	129-28	烏帽子山	Ebosi Yama	1216	4
34-33	129-28	淺黄瀬	Asagi Se	1216, 173, 179	4
34-33	129-28	琴 灣	Kin Wan	1216, 173	4
34-33	129-28	烏帽子岩	Ebosi Iwa	1216, 173	4
34-33	129-28	烏帽子崎	Ebosi Saki	1216, 173	4
34-33	129-29	琴 崎	Kin Saki	1216, 173, 304	4
34-33	131-30	野 島	No Sima	136, 149	1B
34-33	133- 2	坊主島	Bôzu Sima	155	2
34-33	134- 0	山 田	Yamada	153, 100A	2
34-33	134- 2	將棋ノコマ	Syôgi-no-Koma	155	2
34-33	134- 2	大入鼻	Dainyû Hana	155, 153	2
34-33	134- 4	長 洲	Naga Su	155, 153, 100A	2
34-33	134- 6	沖竹ノ子島	Oki-Take-no-ko Sima	155	2
34-33	134-16	妙見崎	Myôken Saki	103, 153, 100A	2
34-33	134-17	大 部	Ôbe	103, 153, 100A	2
34-33	134-17	大 島	Ô Sima	106, 100A	2
34-33	134-18	大部灣	Ôbe Wan	106, 153, 100A	2
34-33	134-18	小 島	Ko Sima	106	2
34-33	134-22	福田灣	Hukuta Wan	103, 100A	2
34-33	134-23	干出岩	Hinde Iwa	106	2
34-33	134-23	マナイタ岩	Manaita Iwa	106, 100A	2
34-33	134-23	小 磯	Ko Iso	106, 100A	2
34-33	134-55	横 瀬	Yoko Se	131, 106	2
34-33	134-56	富島町	Tomisima Mati	131, 106, 100A	2
34-33	136-56	屏風島	Byôbu Sima	1053	1A
34-33	136-56	小築海島	Ko-Zukimi Sima	1053, 1052, 1051	1A
34-33	136-56	シモエサ礁	Simôsa Syô	70	1A
34-33	136-57	コンサ礁	Konsa Syô	1053, 1052, 1051	1A
34-33	136-59	神 島	Kami Sima	1053, 1052, 70	1A
34-33	137- 0	コヅカミ礁	Kozukami Syô	1053, 1052, 70	1A
34-33	137- 0	シモエサ礁	Simôsa Syô	1053, 1052, 70	1A
34-32	126- 1	之時而島	Sizizi Tô	337, 303	6B
34-32	126- 6	廣大島	Kôdai Tô	337, 303	6B
34-32	126- 8	丁燈海	Teitô Kai	337, 303	6B
34-32	126-24	聲 山	Sei San	337	6B
34-32	126-55	天冠山	Tenkan San	340, 1255, 304	6A
34-32	127- 8	鹿 頭	Rokutô	1255	6A
34-32	127- 9	飛鳳山	Hihô San	1255, 303, 304	6A
34-32	127-12	五馬島	Goba Tô	1255	6A
34-32	127-23	馬伏山	Bahuku San	1255, 1254, 304	6A

北緯	東經	日 本 字	ロ - マ 字	關係海圖	關係書誌
Lat.N.	Long.E.	Japanese	Roman Transcription	Chart Related	Sailing direction Related
34-32	127-26	内水道	Nai Suido	1254	6A
34-32	127-30	大泥洲	Daidei Syû	1254, 304	6A
34-32	127-32	白 岩	Haku Gan	1254, 304	6A
34-32	127-43	白 山	Haku San	1254, 304	6A
34-32	127-49	培多嶼	Baita Syo	1254, 304	6A
34-32	128-44	鴻 島	Kô Tô	1252, 304, 302	6A
34-32	129-19	セトリ瀬	Setori Se	1215	4
34-32	129-19	劍 埼	Turugi Saki	1215, 173	4
34-32	129-19	三ツ瀬	Mitu Se	1215	4
34-32	129-19	仁田灣	Nita Wan	1215	4
34-32	129-28	平 瀬	Hira Se	173	4
34-32	129-28	浅黄埼	Asagi Saki	1216	4
34-32	129-28	折 瀬	Ori Se	173	4
34-32	131-28	モドロ岬	Modoro Misaki	131, 149	1B
34-32	133-40	玉島町	Tamasima Mati	153, 100A	2
34-32	133-42	高梁川	Takayana Kawa	153, 100A	2
34-32	133-44	松山川	Matuyama Kawa	153	2
34-32	134-10	千振島	Tiburi Sima	137A, 103, 153	2
34-32	134-11	燕 埼	Kabu Saki	137A, 103, 153	2
34-32	134-15	小 島	Ko Sima	137A, 103	2
34-32	134-21	福 田	Hukuta	103	2
34-32	134-22	小 島	Ko Sima	103, 100A	2
34-32	134-22	竹入島	Takeiri Sima	103	2
34-32	134-49	室津ノ瀬	Murotu-no-Se	131, 103, 100A	2
34-32	136-43	土路西條	Toronisizyô	1051	1A
34-32	136-45	大湊町	Ôminato Mati	1051, 70	1A
34-32	136-46	神社港	Kamiyasiro Kô	1051, 70	1A
34-32	136-54	観音埼	Kannon Saki	1053, 1052, 70	1A
34-32	136-54	答 志	Tôsi	1053, 1052, 1070	1A
34-32	136-55	シノミ島	Sinomi Sima	1053	1A
34-32	136-55	大中山島	Ô-Nakayama Sima	1053	1A
34-32	136-55	風倉島	Kazakura Sima	1053	1A
34-32	136-55	大築海島	Ô-Zukimi Sima	1053, 1052, 70	1A
34-32	136-55	松名島	Matuna Sima	73, 1053	1A
34-32	136-55	鯛ノ島	Tai-no-Sima	1053, 70	1A
34-32	136-58	常光寺出シ	Zyôkôzi Dasi	1053, 1052	1A
34-32	136-58	ハタバタ礁	Hatabata Syô	73, 1053, 1052	1A
34-32	136-58	中ノ島	Naka-no-Sima	1053, 1052	1A
34-32	136-59	ソトノコヒロガミ	Soto-no-Ko-Hirogami	1053	1A
34-32	136-59	大ヒロガミ	Ô-Hirogami	1053	1A
34-32	137- 0	ジョウゲン礁	Zyôgen Syô	1053	1A
34-32	137- 2	三ツ磯	Mitu Iso	1053	1A
34-31	125-21	辨 嶼	Ben Syo	303	6B
34-31	125-41	每勿島	Maikotu Tô	303	6B
34-31	126- 5	頓 嶼	Ton Syo	337, 303	6B

北緯	東經	日 本 字	ロ - マ 字	關係海圖	關係書誌
Lat.N.	Long.E.	Japanese	Roman Transcription	Chart Related	Sailing direction Related
34-31	126- 5	穴 島	Ketu Tô	337	6B
34-31	126- 5	絆 島	Sori Tô	337	6B
34-31	126- 5	孔 島	Kô Tô	337	6B
34-31	126- 6	松 島	Syô Tô	337	6B
34-31	126- 8	方口島	Hôkô Tô	337	6B
34-31	127- 7	小鹿島	Syôroku Tô	1255, 303, 304	6A
34-31	127-15	豊南角	Hônan Kaku	1255, 304	6A
34-31	127-15	豊南里	Hônanri	1255	6A
34-31	127-15	豊南灣	Hônan Wan	1255	6A
34-31	127-45	織 浦	Siki Ho	1254	6A
34-31	127-45	金鯨島	Kingô Tô	1254, 304	6A
34-31	127-47	牛室浦	Gyûsitu Ho	1254	6A
34-31	127-47	梧 島	Go Tô	1254	6A
34-31	127-48	中三島	Tyû-San Tô	1254	6A
34-31	127-49	外三島	Gai-San Tô	1254	6A
34-31	129-18	メヤノ段	Meya-no-Dan	1215	4
34-31	129-19	鹿 見	Sisimi	1215, 173	4
34-31	129-19	塔 埼	Tô Saki	1215, 173	4
34-31	129-19	久 原	Kubara	1215, 173	4
34-31	129-19	鹿見港	Sisimi Kô	1215, 304	4
34-31	129-26	鰯 浦	Iwasi Ura	1216	4
34-31	129-27	中ノ瀬	Naka-no-Se	1216, 173, 179	4
34-31	129-27	小鹿灣	Osika Wan	1216, 173	4
34-31	129-27	高屋埼	Kôya Saki	1216	4
34-31	129-27	俎 瀬	Manaita Se	1216	4
34-31	129-27	松 島	Matu Sima	1216, 173, 304	4
34-31	129-27	赤 瀬	Aka Se	173, 304	4
34-31	131-16	相 島	Ai Sima	136, 149, 100B	1B
34-31	131-24	櫃 島	Hitu Sima	136, 149	1B
34-31	131-27	ビシャゴ瀬	Bisyago Se	136	1B
34-31	131-29	遠岳山	Tôdake Yama	136	1B
34-31	133-30	笠岡町	Kasaoka Mati	153, 100A	2
34-31	133-35	團子瀬	Dango Se	137A, 153	2
34-31	133-35	牛ヶ首島	Usi-ga-Kubi Sima	137A, 153	2
34-31	133-59	中ノ藻	Naka-no-Mo	154, 137	2
34-31	133-59	出埼内	Desaki Uti	137A	2
34-31	134- 1	出 埼	De Saki	137A, 153	2
34-31	134- 1	大蛭島	Ôhiru Sima	137A	2
34-31	134- 9	葛 島	Katura Sima	137A, 103, 100A	2
34-31	134-10	沖ノ島	Oki-no-Sima	137A, 103	2
34-31	134-18	神懸谷	Kankake Tani	137A, 103	2
34-31	134-19	星ヶ城	Hosi-ga-Zyô	103, 100A	2
34-31	136-44	神社町	Kamiyasiro Mati	1052, 1051, 70	1A
34-31	136-47	二見浦	Hutami Ura	1053, 1051, 70	1A
34-31	136-49	桃取水道	Momotori Suidô	73, 1053, 1052	1A

北緯	東經	日本字	ローマ字	関係海圖	関係書誌
Lat.N.	Long.E.	Japanese	Roman Transcription	Chart Related	Sailing direction Related
34-31	136-49	大村島	Ômura Sima	1053	1A
34-31	136-50	飛島	Tobi Sima	73, 1051, 1052	1A
34-31	136-50	ケナシ	Kenasi	73	1A
34-31	136-51	小島	Ko Sima	1053	1A
34-31	136-52	牛島	Usi Sima	73, 1052, 1053	1A
34-31	136-53	高ノ長藻瀬	Taka-no-Nagamo Se	73	1A
34-31	136-53	答志島	Tôsi Sima	73, 1053, 1052	1A
34-31	136-54	次郎太郎	Zirôtarô	73, 1053	1A
34-31	136-55	長藻瀬	Nagamo Se	73, 1053	1A
34-31	136-55	ホソエ	Hosoe	73, 1053, 1052	1A
34-31	136-55	築上埼	Tukiage Saki	73, 1053, 1052	1A
34-31	136-55	間ノ七島	Ai-no-siti Tô	73, 1053, 1052	1A
34-31	136-55	ヒコ瀬	Hiko Se	73, 1053, 1052	1A
34-31	136-56	南卯月瀬	Minami-Uzuki Se	1053	1A
34-31	136-57	卯月瀬	Uzuki Se	1051, 70	1A
34-31	136-57	北卯月瀬	Kita-Uzuki Se	1053, 1052	1A
34-31	136-57	ヘイデ瀬	He-ide Se	1053, 1052, 70	1A
34-31	136-58	沖ノ瀬	Oki-no-Se	1053, 1052, 70	1A
34-31	137-0	阪手出シ	Sakate Dasi	1053, 1052, 70	1A
34-31	137-0	アサマヲ瀬	Asamao Se	1053, 1052	1A
34-31	139-17	利島	To Sima	51, 80, 81	1A
34-30	125-55	牛耳沙堆	Gyûzi Satai	337, 303	6B
34-30	125-58	外孔沙堆	Gaikô Satai	341, 303	6B
34-30	126-2	晩嶼	Ban Syo	337, 303	6B
34-30	126-7	兩徳島	Ryôtoku Tô	337, 341, 303	6B
34-30	126-12	素浦江	Soho Kô	337, 303	6B
34-30	127-8	小高頭島	Syô-Kôtô Tô	1255	6A
34-30	127-8	大高頭島	Dai-Kôtô Tô	1255	6A
34-30	127-10	下花島	Geka Tô	1255	6A
34-30	127-12	居金水道	Kyokin Suidô	1271, 1255, 304	6A
34-30	127-14	鷄島	Kei Tô	1255, 304	6A
34-30	127-14	甘登嶼	Kanto Syo	1255, 303, 304	6A
34-30	127-16	琉璃島	Ryûri Tô	1255	6A
34-30	127-28	内羅老島	Nai-Rarô Tô	1254, 304, 302	6A
34-30	127-47	心浦	Sin Ho	1254, 304	6A
34-30	127-47	望山	Bô San	1254	6A
34-30	127-48	磐城水道	Banzyô Suidô	1254, 304	6A
34-30	127-49	白今灣	Hakukon Wan	1253, 1254	6A
34-30	127-49	初三島	Syosan Tô	1254, 1253, 304	6A
34-30	128-5	世尊島	Seson Tô	1253, 303, 304	6A
34-30	128-29	高岩	Kô Gan	1252	6A
34-30	129-25	神山	Kami Yama	173	4
34-30	129-26	松野埼	Matuno Saki	1216	4
34-30	129-27	下ノ瀬	Simo-no-Se	1216, 173	4
34-30	131-17	男柱	Obasira	136	1B

北緯	東經	日本字	ローマ字	関係海圖	関係書誌
Lat.N.	Long.E.	Japanese	Roman Transcription	Chart Related	Sailing direction Related
34-30	131-21	尾島	O Sima	136, 149	1B
34-30	131-25	大島	Ô Sima	136, 149	1B
34-30	131-27	ツトウグリ	Tutô Guri	131	1B
34-30	131-28	奈古港	Nako Kô	136, 149	1B
34-30	133-22	福山市	Hukuyama Si	137B, 153, 100A	2
34-30	133-57	宇野町	Uno Mati	154, 137A, 153	2
34-30	133-57	辨天島	Benten Tô	154	2
34-30	133-59	杵島	Kine Sima	137A, 153, 100A	2
34-30	133-59	屏風島	Byôbu Sima	137A	2
34-30	133-59	安野島	Yasuno Sima	154, 137A	2
34-30	133-59	喜兵衛島	Kihei Sima	137A	2
34-30	134-1	井島	I Sima	137A, 153, 100A	2
34-30	134-5	蛇山	Abu Yama	137A	2
34-30	134-15	小豆島	Syôdo Sima	103, 137A, 100A	2
34-30	134-24	中瀬岩	Nakase Iwa	103, 137A	2
34-30	134-25	ミズノコ岩	Mizunoko Iwa	103, 100A	2
34-30	134-35	播磨灘	Harima Nada	103, 100A	2
34-30	134-56	常隆寺山	Zyôryûzi Yama	131, 106	2
34-30	134-59	津田ノ鼻	Tuda-no-Hana	131, 106, 100A	2
34-30	135-12	和泉灘	Izumi Nada	131, 106, 100A	2
34-30	135-23	大津ノ鼻	Ôtu-no-Hana	103, 100A	2
34-30	135-24	大津町	Ôtu Mati	103, 100A	2
34-30	136-42	宇治山田市	Uziyamada Si	1052, 1051, 70	1A
34-30	136-47	二見町	Hutami Mati	1053, 1051, 70	1A
34-30	136-48	立石	Tate Isi	1053, 1051, 70	1A
34-30	136-49	神前埼	Kôsaki Saki	1053, 1051	1A
34-30	136-50	池ノ浦	Ike-no-Ura	1053, 1052, 1051	1A
34-30	136-50	龜ノ島ノ鼻	Kame-no-sima no Hana	1053	1A
34-30	136-50	日向島	Hyûga Sima	73, 1052	1A
34-30	136-51	大島出シ	Ôsima Dasi	1053	1A
34-30	136-51	戸島	To Sima	73	1A
34-30	136-54	沖ノ長藻瀬	Oki-no-Nagamo Se	73, 1053, 1052	1A
34-30	136-54	鳥ノ糞	Tori-no-Kuso	73	1A
34-30	136-55	白埼	Sira Saki	73, 1053, 1052	1A
34-30	137-0	セギョウ瀬	Segyô Se	1053, 1052, 70	1A
34-29	125-18	騒發嶼	Sôhatu Syo	303, 302	6B
34-29	125-24	深里	Sinri	1259	6B
34-29	126-3	加沙島	Kasa Tô	337, 341, 303	6B
34-29	126-5	主之島	Syusi Tô	337, 341, 303	6B
34-29	126-20	尖察山	Sensatu San	337, 341, 303	6B
34-29	127-14	珠爾頂	Syuzityô	1255	6A
34-29	127-16	望芝角	Bôsi Kaku	1255	6A
34-29	127-18	楡朱山	Yusyu San	1254, 1255, 304	6A
34-29	127-20	内鉢里	Naihaturi	1255	6A
34-29	127-29	外水道	Gai Suidô	1254	6A

北緯	東經	日本字	ローマ字	關係海圖	關係書誌
Lat.N.	Long.E.	Japanese	Roman Transcription	Chart Related	Sailing direction Related
34-29	127-46	九夢岩	Kyûmu Gan	1254, 304	6A
34-29	127-47	大釜島	Daihu Tô	1254	6A
34-29	127-49	以也灣	Iya Wan	1254, 304	6A
34-29	127-49	安島	An Tô	1254, 304	6A
34-29	129-24	志多賀	Sitaka	173, 196, 304	4
34-29	129-25	志越	Sikoe	173, 196, 187	4
34-29	129-25	裸島	Hadaka Sima	173	4
34-29	129-26	黒島	Kuro Sima	173, 304	4
34-29	131-21	羽島礁	Hazima Guri	136, 149	1B
34-29	131-23	肥島	Hi Sima	136, 149, 100A	1B
34-29	133-30	片島	Kata Sima	153, 100A	2
34-29	133-30	キノコ島	Kinoko Sima	153	2
34-29	133-45	高島	Taka Sima	153, 100A	2
34-29	133-56	玉町	Tama Mati	154	2
34-29	133-57	瀬越鼻	Usogoe Hana	154	2
34-29	133-57	南近端鼻	Nakinda Hana	154, 137A	2
34-29	133-58	下島	Simo-Karasu Sima	154, 137A, B	2
34-29	133-58	上島	Kami-Karasu Sima	137A	2
34-29	133-58	五人洲	Gonin Zowai	154	2
34-29	133-58	宇野港	U-no Kô	154, 137A	2
34-29	133-58	高邊岬	Takabe Misaki	154, 137A, 153	2
34-29	133-59	京ノ上島	Kyô-nô-Zyôrô Sima	137A	2
34-29	134-0	局島	Tubone Sima	137A, 153	2
34-29	134-0	家島	Ie Sima	137A	2
34-29	134-2	井島水道	Isima Suidô	137A	2
34-29	134-3	坊主島	Bôzu Sima	137A	2
34-29	134-3	ウオノツヅ	Uo-no-Tuzu	137A	2
34-29	134-5	壇山	Dan Yama	137A	2
34-29	134-5	豊島	Te Sima	137A, 153, 100A	2
34-29	134-7	小豊島	Ko-Te Sima	137A, 153, 100A	2
34-29	134-8	ガラモソワイ	Garamo Sowai	137A	2
34-29	134-11	淵崎	Hutizaki	137A, 106, 100A	2
34-29	134-11	土庄町	To-no-syô Mati	137A, 103	2
34-29	134-17	西	Nisi	137A	2
34-29	134-18	草壁町	Kusakabe Mati	137A, 106, 153	2
34-29	134-20	安田	Yasuda	137A, 106, 153	2
34-29	134-21	橋灣	Tatibana Wan	137A, 106, 100A	2
34-29	134-21	城島	Zyô Sima	137A, 106, 100A	2
34-29	135-57	稻荷山	Inari Yama	154	2
34-29	136-50	樋ノ山	Hi-no-Yama	73	1A
34-29	136-51	佛石	Hotoke Isi	73, 1053, 1051	1A
34-29	136-51	相島	Ô Sima	73, 1053	1A
34-29	136-51	白石崎	Siraisi Saki	73, 1053	1A
34-29	136-51	城山	Siro Yama	73	1A
34-29	136-51	鳥羽町	Toba Mati	73, 1053, 1052	1A

北緯	東經	日本字	ローマ字	關係海圖	關係書誌
Lat.N.	Long.E.	Japanese	Roman Transcription	Chart Related	Sailing direction Related
34-29	136-51	日和山	Hiyori Yama	73, 1052, 70	1A
34-29	136-51	鳥羽港	Toba Kô	73, 1053, 1052	1A
34-29	136-52	阪手島	Sakate Sima	73, 1053, 1952	1A
34-29	136-52	權現堂崎	Gongendô Saki	73, 1053, 70	1A
34-29	136-52	誓願島	Seigan Sima	73	1A
34-29	136-53	加布良湖水道	Kaburako Suidô	1053, 70	1A
34-29	136-54	菅島	Suga Sima	73, 1053, 1052	1A
34-29	136-54	鯛ノ島	Tai-no-Sima	1053, 1052, 70	1A
34-29	139-17	フヅシ根	Huzusi Ne	51, 80	1A
34-28	125-18	外島	Gai Tô	303	6B
34-28	125-18	國屹島	Kokukitu Tô	303	6B
34-28	126-0	外孔島	Gaikô Tô	341, 303	6B
34-28	126-2	馬島	Ma Tô	341, 337	6B
34-28	126-28	館頭山	Kantô San	340, 341	6B
34-28	126-58	老力島	Rôryoku Tô	1255	6A
34-28	127-6	蓮洪島	Renkô Tô	1255	6A
34-28	127-14	龍島	Ryû Tô	1255	6A
34-28	127-20	鰻島	Ka Tô	1255	6A
34-28	127-27	洒洋島	Siyô Tô	1254, 304	6A
34-28	127-28	新錦里	Sinkinri	1254, 304	6A
34-28	127-28	羅老列島	Rarô Rettô	1254, 304, 302	6A
34-28	127-47	雁馬島	Ganba Tô	1254	6A
34-28	127-48	新江水道	Sinkô Suidô	1254, 304, 302	6A
34-28	127-49	卯鯨末	Ukei Matu	1254	6A
34-28	129-17	御前崎	Omae Saki	173, 304	4
34-28	131-22	羽島	Ha Sima	136, 149	1B
34-28	133-28	笠岡灣	Kasaoka Wan	153, 100A	2
34-28	133-28	甲ノ岩	Kô-no-Iwa	153	2
34-28	133-30	神ノ島	Kô-no-Sima	137B, 153, 100A	2
34-28	133-31	樽丸山	Tuga-no-maru Yama	137B	2
34-28	133-32	狭瀬戸	Semido	137B, 153, 100A	2
34-28	133-34	青佐鼻	Aosa Hana	137B, 153, 100A	2
34-28	133-34	青佐山	Aosa Yama	137B, 153	2
34-28	133-36	三郎瀬	Saburô Sima	137B, 153	2
34-28	133-36	寄島	Yori Sima	153, 100A	2
34-28	133-42	下水島	Simo-Mizu Sima	137B, 153, 100A	2
34-28	133-43	メヅラ礁	Mezura Syô	137B	2
34-28	133-43	上水島	Kami-Mizu Sima	137B, 153, 100A	2
34-28	133-46	葛島	Katura Sima	137B	2
34-28	133-48	味野町	Azi-no Mati	137B, 153, 100A	2
34-28	133-50	地藏ヶ瀬	Zizô-ga-Se	137B	2
34-28	133-51	田ノ口	Ta-no-Kuti	137B, 100A	2
34-28	133-57	蛸崎	Tako Saki	154, 137A	2
34-28	133-57	葛島水道	Katurasima Suidô	137A, 153, 100A	2
34-28	133-57	飛洲	Tobi Su	154	2

北緯	東經	日本字	ローマ字	關係海圖	關係書誌
Lat.N.	Long.E.	Japanese	Roman Transcription	Chart Related	Sailing direction Related
34-28	133-58	葛島	Katura Sima	137A, 153	2
34-28	133-58	潮通ノ瀬戸	Siodōsi-no-Seto	137A	2
34-28	133-59	寺島	Tera Sima	137A, 153	2
34-28	133-59	直島	Nao Sima	154, 137A, 153	2
34-28	134-0	向島	Mukai Sima	137A, 153	2
34-28	134-3	豊島堆	Tesima Tai	137A, 153	2
34-28	134-5	甲生	Kō	137A, 153	2
34-28	134-4	中山	Naka Yama	137A	2
34-28	134-5	佛埼	Hotoke Saki	137A	2
34-28	134-7	アワラ島	Awara Sima	137A, 153	2
34-28	134-8	百尋磯	Hyakuhiro Iso	137A	2
34-28	134-8	ト石	To Isi	137A, 106	2
34-28	134-9	黒埼	Kuro Saki	137A, 106	2
34-28	134-10	鹿島	Ka Sima	137A, 106, 100A	2
34-28	134-12	余島	Yo Sima	137A, 106	2
34-28	134-12	沖ノ藻	Okino-Mo	137A, 106	2
34-28	134-13	池田灣	Ikedā Wan	137A, 106, 153	2
34-28	134-14	辨天島	Benten Sima	137A	2
34-28	134-14	池田町	Ikedā Mati	106, 100A	2
34-28	134-15	二生	Nibu	137A	2
34-28	134-17	ウン埼	Un Saki	137A	2
34-28	134-18	内ノ海	Uti-no-Umi	137A, 106, 153	2
34-28	134-19	辨天島	Benten Sima	137A, 100A	2
34-28	134-19	苗羽	Nōma	137A, 103, 153	2
34-28	134-21	碁石山	Goisi Yama	137A, 103	2
34-28	134-49	江井埼	Ei Saki	131, 103, 100A	2
34-28	134-50	江井町	Ei Mati	131, 103, 100A	2
34-28	135-22	岸和田港	Kisiwada Kō	103, 100A	2
34-28	135-23	岸和田市	Kisiwada Si	106, 100A	2
34-28	136-47	朝熊岳	Asakuma Take	1053, 1051, 70	1A
34-28	136-53	安樂島	Ara Sima	1053, 70	1A
34-28	136-53	加布良古埼	Kaburako Saki	1053	1A
34-28	136-53	長藻瀬	Nagamo Se	1053, 1051, 1052	1A
34-28	139-18	鶴渡根島	Udone Sima	51, 80	1A
34-28	139-18	御體根	Otai Ne	51	1A
34-27	125-17	上苔島	Zyōtai Tō	303, 302	6B
34-27	125-18	大戒介島	Dai Kaikai Tō	303	6B
34-27	125-59	接友島	Setuyū Tō	337, 341	6B
34-27	126-0	加徳島	Katoku Tō	337, 341	6B
34-27	126-2	馬島	Ma Tō	337, 341	6B
34-27	126-4	不處島	Husyo Tō	341, 303	6B
34-27	126-4	佛島	Butu Tō	341, 303	6B
34-27	126-25	五馬路島	Gobaro Tō	340, 303	6B
34-27	126-26	三馬島	Sanba Tō	341, 303	6B
34-27	126-46	馬島海	Matō Kai	340, 303	6A

北緯	東經	日本字	ローマ字	關係海圖	關係書誌
Lat.N.	Long.E.	Japanese	Roman Transcription	Chart Related	Sailing direction Related
34-27	126-49	馬島	Ma Tō	340, 303	6A
34-27	126-49	馬良里	Baryōri	340, 303	6A
34-27	126-50	馬島水道	Matō Suidō	340, 303	6A
34-27	127-1	庫島	Ko Tō	1255	6A
34-27	127-3	金塘島	Kintō Tō	1255, 304, 302	6A
34-27	127-5	中央島	Tyūō Tō	1255	6A
34-27	127-10	居金島	Kyokin Tō	1255, 303, 304	6A
34-27	127-22	頭里島	Tōri Tō	1254, 1255, 304	6A
34-27	127-22	石環	Sekikan	1255, 304	6A
34-27	127-33	大項島	Daikō Tō	1254, 304	6A
34-27	127-34	朱人汝	Syuninzyo	1254, 304	6A
34-27	127-35	澤門岩	Takumon Gan	1254, 304, 302	6A
34-27	127-47	卯埋島	Umairi Tō	1254, 304	6A
34-27	127-49	驛浦灣	Ekiho Wan	1254	6A
34-27	127-49	背飛末	Haihi Matu	1254, 1253	6A
34-27	129-17	車瀬	Kuruma Se	176	4
34-29	129-17	保利山	Hori Yama	176	4
34-27	129-17	保利埼	Hori Saki	176	4
34-27	129-17	新埼	Sin Saki	176	4
34-27	129-17	丸島	Maru Sima	176	4
34-27	129-18	呼瀬	Yobu Se	176	4
34-27	129-18	三根灣	Mine Wan	176, 173, 196	4
34-27	129-23	佐賀灣	Saga Wan	1216, 173, 196	4
34-27	129-23	佐賀	Saga	1216, 173, 304	4
34-27	129-23	小姓島	Kosyō Sima	1216	4
34-27	129-23	大貝子鼻	Ōkaigo Hana	1216	4
34-27	129-24	釜蓋瀬	Kamabuta Se	173	4
34-27	130-58	川尻岬	Kawaziri Misaki	115, 136, 100B	1B
34-27	131-24	九島	Ku Sima	1175, 136	1B
34-27	131-24	虎ヶ埼	Tora-ga-Saki	136, 149	1B
34-27	131-24	笠山	Kasa Yama	1175, 136	1B
34-27	131-25	越ヶ濱	Kosi-ga-hama	1175, 136, 149	1B
34-27	133-16	松永町	Matunaga Mati	153, 100A, B	2
34-27	133-24	箕島	Mino Sima	153, 100A, B	2
34-27	133-28	御埼	Mi Saki	153, 100A	2
34-27	133-31	黒土瀬戸	Kurotuti Seto	137B, 153	2
34-27	133-39	下ノ石	Simo-no-Isi	137B, 100A	2
34-27	133-42	網代	Aziro	137B	2
34-27	133-42	大柄杓	Ō-Hisyaku	137B, 153	2
34-27	133-42	小柄杓	Ko-Hisyaku	137B, 153	2
34-27	133-42	茶瓶	Tyabin	137B	2
34-27	133-42	網代島	Aziro Sima	137B	2
34-27	133-45	太濃地島	Huto-Nozi Sima	137B, 153	2
34-27	133-45	白石	Sira Isi	137B	2
34-27	133-45	イザロノチ島	Izaro-Nozi Sima	137B	2

北緯	東經	日本字	ローマ字	関係海圖	関係書誌
Lat.N.	Long.E.	Japanese	Roman Transcription	Chart Related	Sailing direction Related
34-27	133-45	細濃地島	Hoso-Nozi Sima	137B	2
34-27	133-45	濃地諸島	Nozi Syotô	137B, 153, 100A	2
34-27	133-46	上濃地島	Kami-Nozi Sima	137B, 153	2
34-27	133-48	阿津	Atu	153, 100A	2
34-27	133-51	堅場島	Tateba Sima	137B, 153	2
34-27	133-52	ホデ岩	Hode Iwa	137B	2
34-27	133-56	日比港	Hibi Kô	137A, 100A	2
34-27	133-56	松ヶ鼻	Matu-ga-Hana	137A, B	2
34-27	133-57	犬戻鼻	Inumodori Hana	137A	2
34-27	133-58	帆掛岩	Hokake Iwa	154, 137A	2
34-27	133-58	荒神島	Kôzin Sima	137A, 153, 100A	2
34-27	133-58	俎石	Manaita Isi	137A	2
34-27	133-59	串山鼻	Kusiyama Hana	137A	2
34-27	133-59	宮ノ浦	Miya-no-Ura	137A, 153	2
34-27	133-59	地藏山	Zizô San	137A	2
34-27	134-1	姫泊山	Hitomari Yama	137A	2
34-27	134-1	尾高島	Odaka Sima	137A	2
34-27	134-17	沖ノハナゲ	Oki-no-Hanage	137A	2
34-27	134-17	権現埼	Gongen Saki	137A, 106	2
34-27	134-19	坂手灣	Sakate Wan	137A, 106	2
34-27	134-19	ソワイ	Sowai	137A	2
34-27	134-20	坂手	Sakate	137A, 106, 100A	2
34-27	134-20	兒島	Ko Sima	137A	2
34-27	134-20	瀬戸	Seto	137A	2
34-27	136-54	大村島	Ômura Sima	1053	1A
34-27	136-56	ハンス鼻	Hansu Hana	1053	1A
34-27	136-56	石鏡島	Izika Sima	1053, 1052, 1051	1A
34-27	137-38	遠州灘	Ensyû Nada	70, 61	1A
34-26	125-17	中苔島	Tyûtai Tô	303, 302	6B
34-26	125-59	北松島	Hokusyô Tô	341, 303, 302	6B
34-26	126-56	大大口島	Dai-Daikô Tô	1255	6A
34-26	127-1	大七器島	Dai-Sitiki Tô	1255	6A
34-26	127-1	質馬島	Situba Tô	303	6A
34-26	127-1	黄島	Kô Tô	1255	6A
34-26	127-5	金塘水道	Kintô Suidô	1255, 303, 304	6A
34-26	127-14	圓石島	Enseki Tô	1255	6A
34-26	127-14	獨島	Doku Tô	1255	6A
34-26	127-18	乃多爾島	Daitazi Tô	1255	6A
34-26	127-19	支湖島	Siko Tô	1255, 303, 304	6A
34-26	127-19	大鹽島	Daien Tô	1271, 1255	6A
34-26	127-30	外羅老島	Gai-Rarô Tô	1254, 304	6A
34-26	127-30	曳下山	Eika San	1254, 304	6A
34-26	127-48	吐明浦	Tomei Ho	1254	6A
34-26	127-48	所里島	Syori Tô	1254, 304, 302	6A
34-26	127-48	甌峯	Sô Hô	1254, 304	6A

北緯	東經	日本字	ローマ字	関係海圖	関係書誌
Lat.N.	Long.E.	Japanese	Roman Transcription	Chart Related	Sailing direction Related
34-26	129-16	神島	Kô Sima	176, 173	4
34-29	129-16	綱島	Tuna Sima	176, 304	4
34-26	129-17	綱灣	Tuna Wan	176, 173	4
34-26	129-23	貝瀬	Kai Se	1216	4
34-26	129-23	千埼	Sen Saki	1216	4
34-26	129-23	大場瀬	Ôba Se	1216	4
34-26	129-23	楠灣	Kusi Wan	173	4
34-26	131-10	竹ノ子岩	Take-no-ko Iwa	134, 136	1B
34-26	131-12	山見鼻	Yamami Hana	134, 136	1B
34-26	131-15	佛岩	Hotoke Iwa	134, 136	1B
34-26	131-16	松島	Matu Sima	134, 136	1B
34-26	131-16	オロ瀬	Oro Se	134	1B
34-26	131-18	壁岩	Kabe Iwa	134, 136	1B
34-26	131-19	シヨーヅングリ	Syôzin Guri	134	1B
34-26	131-19	鯖島	Saba Sima	134, 136, 100B	1B
34-26	131-21	ツバ瀬	Tuba Se	136, 149	1B
34-26	131-24	萩港	Hagi Kô	1175, 136, 100B	1B
34-26	131-25	中小畑浦	Naka-Obata Ura	1175, 136	1B
34-26	131-25	狐島	Kitune Sima	1175	1B
34-26	131-25	小畑浦	Obata Ura	1175	1B
34-26	133-15	松永灣	Matunaga Wan	114, 153, 100A	2
34-26	133-25	蘆田川	Asida Kawa	153, 100A	2
34-26	133-30	稻積島	Inazumi Sima	137B	2
34-26	133-30	明地島	Myôzi Sima	137B	2
34-26	133-30	差出島	Sasude Sima	137B, 153	2
34-26	133-31	大高島	Ôtaka Sima	137B, 153, 100A	2
34-26	133-43	ガンツガ瀬	Gantuga Se	137B	2
34-26	133-46	六口島	Mukuti Sima	137B, 153, 100A	2
34-26	133-47	西ノ鼻	Nisi-no-Hana	137B	2
34-26	133-48	下津井瀬戸	Simotui Seto	137B, 153, 100A	2
34-26	133-48	下津井町	Simotui Mati	137B, 153, 100A	2
34-26	133-49	鷺羽山	Wasiu Yama	137B	2
34-26	133-50	久須見鼻	Kusumi Hana	137B, 153	2
34-26	133-58	オゾノ瀬	Ozo-no-Se	137A, B	2
34-26	134-1	柏島	Kasiwa Sima	137A, 153, 100A	2
34-26	134-4	オジロノ瀬	Oziro-no-Se	137A	2
34-26	134-4	男木島	Ogi Sima	137A, 153, 100A	2
34-26	134-13	フジノ瀬	Huzi-no-Se	137A, 106	2
34-26	134-14	長者鼻	Tyôzya Hana	137A, 106, 153	2
34-26	134-14	神浦	Kô-no-Ura	137A, 153, 100A	2
34-26	134-17	鹽谷鼻	Sioya Hana	137A, 106	2
34-26	134-18	大福部島	Ô-Hukube Sima	137A, 106	2
34-26	134-20	大角鼻	Ôkado Hana	137A, 106	2
34-26	134-21	風ノ子島	Hunoko Sima	137A, 106, 100A	2
34-26	139-17	勢居根	Sei Ne	51	1A

北緯 Lat.N.	東經 Long.E.	日 本 字 Japanese	ロ - マ 字 Roman Transcription	關係海圖 Chart Related	關係書誌 Sailing direction Related
34-26	139-17	根浮岬	Nebu Misaki	51	1A
34-25	125-17	三苔島	Santai Tō	303, 302	6B
34-25	125-59	北松島	Hoku-Syō Tō	341, 303	6B
34-25	126-0	茅沙島	Bōsa Tō	341, 303	6B
34-25	126-22	金湖島	Kinko Tō	341, 303	6B
34-25	126-22	金湖列島	Kinko Rettō	341, 303, 302	6B
34-25	126-58	島漁頭地	Tōgyotōti	340	6A
34-25	127-0	長鼓島	Tyōko Tō	1255, 303	6A
34-25	127-0	花 島	Ka Tō	1255, 303	6A
34-25	127-5	飛見島	Hiken Tō	1255	6A
34-25	127-7	許牛島	Kyogyū Tō	1255, 303, 304	6A
34-25	127-13	峻 島	Syun Tō	1255, 303, 304	6A
34-25	127-48	龍 端	Ryū Tan	1254, 304, 302	6A
34-25	127-48	小龍端	Syō-Ryū Tan	1254, 304	6A
34-25	127-54	鵠 島	Zyaku Tō	1254, 1253, 304	6A
34-25	129-17	大 綱	Ô-Tuna	173	4
34-25	129-17	小 綱	Ko-Tuna	173	4
34-25	129-24	七尋瀬	Sitihiro Se	173	4
34-25	129-24	長崎鼻	Nagasaki Hana	173, 304	4
34-25	130-48	汐 卷	Siomaki	136, 179, 149	1B
34-25	130-57	ムナカタ瀬	Munakata Se	115, 136	1B
34-25	131-0	川 尻	Kawaziri	115, 136, 100B	1B
34-25	131-8	今 岬	Ima Misaki	133	1B
34-25	131-11	高 山	Taka Yama	134, 136	1B
34-25	131-12	辨天島	Benten Sima	134, 136	1B
34-25	131-13	大日比	Ôhibi	136, 134, 149	1B
34-25	131-13	青海島	Ômi Sima	136, 134, 149	1B
34-25	131-13	紫津浦	Situ Ura	134, 136	1B
34-25	131-15	駮坂鼻	Kakezaka Hana	134	1B
34-25	131-15	繩手礁	Nawate Guri	134, 136	1B
34-25	131-15	橘 礁	Tatibana Guri	134	1B
34-25	131-15	通 浦	Kayoi Ura	134, 136	1B
34-25	131-16	通 浦	Kayoiura	134, 136	1B
34-25	131-16	大 礁	Ô Guri	134, 136	1B
34-25	131-16	女 瀬	Men Se	134	1B
34-25	131-16	大 島	Ô Sima	134, 136, 149	1B
34-25	131-17	繩掛礁	Nawakake Guri	134, 136	1B
34-25	131-19	本ノ瀬	Moto-no-Se	134, 136	1B
34-25	131-19	梶 掛	Kazikake	134	1B
34-25	131-19	西 礁	Nisi Guri	134, 136	1B
34-25	131-20	黒 埼	Kuro Saki	136, 100B	1B
34-25	131-22	大瀬鼻	Ôse Hana	1175, 136	1B
34-25	131-23	指月山	Sigewati Yama	1175, 136	1B
34-25	131-24	萩 市	Hagi Si	1175, 136, 100B	1B
34-25	131-24	松本川	Matumoto Kawa	1175, 136	1B

北緯 Lat.N.	東經 Long.E.	日 本 字 Japanese	ロ - マ 字 Roman Transcription	關係海圖 Chart Related	關係書誌 Sailing direction Related
34-25	131-25	鶴江ノ台	Turue-no-Dai	1175	1B
34-25	132-28	太田川	Ôta Kawa	142, 100B	2
34-25	133-12	尾道市	O-no-miti Si	114, 103, 153	2
34-25	133-13	瑠璃峯	Ruri Mine	114	2
34-25	133-30	百間ゾワイ	Hyakken Zowai	137B	2
34-25	133-30	鳥 島	Tori Sima	137B	2
34-25	133-31	カジカケ	Kazikake	137B	2
34-25	133-31	小高島	Kotaka Sima	137B, 153	2
34-25	133-31	沖ノ白石	Oki-no-Sira Isi	137B	2
34-25	133-31	コゴチ島	Kogoti Sima	137B	2
34-25	133-31	白石瀬戸	Siraisi Seto	137B, 153	2
34-25	133-41	赤鼻瀬	Akabana Se	137B, 153	2
34-25	133-45	中鼻瀬	Nakabana Se	137B	2
34-25	133-46	六口瀬	Mukuti Se	137B, 153	2
34-25	133-46	高月ノ瀬	Takatuki-no-Se	137B	2
34-25	133-47	高月岩	Takatuki Iwa	137B	2
34-25	133-47	白 岩	Usu Iwa	137B	2
34-25	133-47	長 島	Naga Sima	137B	2
34-25	133-48	櫃石島	Hituisi Sima	137B, 153, 100A	2
34-25	133-48	ベザイツガイ	Bezai Tugai	137B	2
34-25	133-49	步渡島	Hodo Sima	154, 137B	2
34-25	133-49	松 島	Matu Sima	137B	2
34-25	133-49	小裸島	Kohadaka Sima	137B	2
34-25	133-50	コシキ岩	Kosiki Iwa	137B	2
34-25	133-50	大裸島	Ôhadaka Sima	137B	2
34-25	133-50	釜 島	Kama Sima	137B, 153, 100A	2
34-25	133-51	室木島	Muroki Sima	137B	2
34-25	133-56	大槌島	Ôzuti Sima	137A, B, 153	2
34-25	134-4	男木島	Ogi Sima	137A, 153	2
34-25	134-7	鍔 埼	Yoroi Saki	137A	2
34-25	134-8	小兜島	Ko-Kabuto Sima	137A	2
34-25	134-8	大兜島	Ô-Kabuto Sima	137A, 106, 100A	2
34-25	134-8	カナワ岩	Kanawa Iwa	137A, 153	2
34-25	134-8	稻木島	Inagi Sima	137A, 153, 100A	2
34-25	134-14	地藏埼	Zizō Saki	137A, 106, 100A	2
34-25	134-14	釋迦鼻	Syaka Hana	137A, 106, 153	2
34-25	134-15	チョウシヤケ鼻	Tyōsyake Hana	137A, 106	2
34-25	134-18	小福部島	Kohukube Sima	137A, 106	2
34-25	134-47	都 志	Tusi	103, 100A	2
34-25	134-47	才 埼	Sai Saki	103, 100A	2
34-25	135-41	金剛山	Kongō San	100A, 61	1A
34-25	136-56	鍔 埼	Yoroi Saki	1053, 70	1A
34-25	139-17	若 郷	Wakagō	51, 80	1A
34-25	139-18	御 根	O Ne	51, 80	1A
34-25	139-18	淡井浦	Awai Ura	51	1A

北緯	東經	日本字	ローマ字	關係海圖	關係書誌
Lat.N.	Long.E.	Japanese	Roman Transcription	Chart Related	Sailing direction Related
34-24	125-17	物城里末	Butuzyôri Matu	303	6B
34-24	125-18	下苔島	Katai Tô	303, 302	6B
34-24	125-18	網 嶼	Mô Syo	303	6B
34-24	126-1	鳥 島	Tyô Tô	1267, 341	6B
34-24	126-2	小城南島	Syô-Zyônan Tô	1267	6B
34-24	126-3	城南島	Zyônan Tô	1267, 341, 303	6B
34-24	126-3	城南島里	Zyônantôri	1267	6B
34-24	126-14	珍 島	Tin Tô	341, 337, 303	6B
34-24	126-19	三 島	San Tô	341	6B
34-24	126-22	茅 島	Bô Tô	341	6B
34-24	126-26	馬路海	Baro Kai	341, 303	6B
34-24	126-39	院洞里	Indôri	340	6A
34-24	126-49	古今島	Kokin Tô	340, 304, 303	6A
34-24	126-52	古今島錨地	Kokintô Byôti	340	6A
34-24	126-52	徳洞里	Tokudôri	340, 303, 302	6A
34-24	126-59	大七器島	Dai-Sitiki Tô	1255, 303	6A
34-24	127-3	身 島	Sin Tô	1255, 303	6A
34-24	127-30	曲頭礪	Kyokutôrei	1254, 304, 302	6A
34-24	129-19	仁 位	Nii	173, 179, 196	4
34-24	129-23	横浦灣	Yokoura Wan	173, 179, 304	4
34-24	129-24	觀音山	Kannon Yama	173	4
34-24	130-57	坊主瀬	Bôzu Se	115	1B
34-24	130-58	大仲間	Ônakama	115	1B
34-24	130-58	大浦錨地	Ôura Byôti	115, 136	1B
34-24	130-58	大 浦	Ôura	115, 136	1B
34-24	130-58	淺 ミ	Asami	115	1B
34-24	130-58	江 島	E Sima	115	1B
34-24	130-59	久 津	Kuzu	115, 136, 149	1B
34-24	131-0	女郎島	Zyorô Sima	115	1B
34-24	131-10	小田浦	Oda Ura	115	1B
34-24	131-10	深川灣	Hukawa Wan	136, 100B	1B
34-24	131-11	鼻剣岩	Hanaguri Iwa	134, 136	1B
34-24	131-12	仙 崎	Senzaki	136, 100B	1B
34-24	131-13	千貫瀬鼻	Senganse Hana	134	1B
34-24	131-15	仙崎灣	Senzaki Wan	134, 136, 149	1B
34-24	131-15	幸 島	Kô Sima	134, 136	1B
34-24	131-16	三ツ子岩	Mitugo Iwa	134, 136	1B
34-24	131-16	鹿ノ島	Ka-no-Sima	134	1B
34-24	131-17	鳥ヶ瀬	Tori-ga-Se	134	1B
34-24	131-17	澤尾曾	Saoso	134, 136	1B
34-24	132-28	廣島市	Hirosima Si	125, 142, 100 B	2
34-24	133-3	六本山	Rokuhon Yama	103, 153	2
34-24	133-5	三原町	Mihara Mati	103, 153, 100A	2
34-24	133-9	鳴瀧山	Narutaki Yama	103, 153	2
34-24	133-10	吉 和	Yosiwa	114, 103, 153	2

北緯	東經	日本字	ローマ字	關係海圖	關係書誌
Lat.N.	Long.E.	Japanese	Roman Transcription	Chart Related	Sailing direction Related
34-24	133-11	尾道瀬戸	O-no-miti Seto	114, 103, 100A	2
34-24	133-12	小歌島	Koka Sima	114, 103, 153	2
34-24	133-12	大寶山	Taihô San	114	2
34-24	133-12	地王山	Ziô San	114	2
34-24	133-14	松ヶ鼻	Matu-ga-Hana	114	2
34-24	133-15	大磯鼻	Ôiso Hana	114	2
34-24	133-15	戸崎瀬戸	Tosaki Seto	114	2
34-24	133-15	戸 崎	To Saki	114, 103	2
34-24	133-16	滿越瀬戸	Mitugosi-no-Seto	114	2
34-24	133-29	蛸ゾワイ	Tako Zowai	137B	2
34-24	133-30	高山ツガイ	Takayama Tugai	137B, 153	2
34-24	133-31	白石島	Siraisi Sima	137B, 153	2
34-24	133-31	立石山	Tate-isi Yama	137B	2
34-24	133-32	縦 島	Tate Sima	137B	2
34-24	133-32	一本石	Ippon Isi	137B	2
34-24	133-33	ヤグラ鼻	Yagura Hana	137B	2
34-24	133-33	備讃瀬戸	Bisan Seto	137A, B, 153	2
34-24	133-39	高ノ越鼻	Taka-no-kosi Hana	137B, 153	2
34-24	133-40	手 島	Te Sima	137B, 153	2
34-24	133-41	赤 鼻	Aka Hana	137B, 153	2
34-24	133-47	雀ノ子島	Suzume-no-ko Sima	137B	2
34-24	133-47	辨天島	Benten Sima	137B	2
34-24	133-48	向笠島	Mukasa Sima	137B, 153	2
34-24	133-49	オーソワ	Ô Sowa	137B	2
34-24	133-49	岩黒島	Ikuro Sima	137B	2
34-24	133-49	羽佐島	Wasa Sima	154, 137B	2
34-24	134-2	中ノ瀬	Naka-no-Se	137B, 153	2
34-24	134-3	女木島	Megi Sima	137A, 153	2
34-24	134-6	沖又兵衛	Oki-Matabé	137A	2
34-24	134-6	又兵衛	Matabé	137A	2
34-24	134-6	大槌出シ	Ôzuti Dasi	137A	2
34-24	134-6	ニルブタ島	Yurubuta Sima	137A	2
34-24	134-7	大 島	Ô Sima	137A, 153	2
34-24	134-7	根太ノ鼻	Nebuto-no-Hana	137A, 153	2
34-24	134-8	觀音埼	Kannon Saki	137A, 106	2
34-24	134-8	ナカヤノ瀬	Nakaya-no-Se	137A	2
34-24	134-8	竹居鼻	Takei Hana	137A, 106	2
34-24	139-16	大磯埼	Ôiso Saki	51	1A
34-24	139-17	ミクツ根	Mikutu Ne	51, 80	1A
34-24	139-18	旗城埼	Hatasiro Saki	51	1A
34-23	125-15	廣 嶼	Kô Syo	303	6B
34-23	125-17	葛米末	Katubei Matu	303	6B
34-23	126-0	白也島	Hakuya Tô	1267, 341, 303	6B
34-23	126-1	北 島	Hoku Tô	1267, 341	6B
34-23	126-1	果 島	Ka Tô	1267, 341	6B

北緯	東經	日本字	ローマ字	関係海圖	関係書誌
Lat.N.	Long.E.	Japanese	Roman Transcription	Chart Related	Sailing direction Related
34-23	126-3	上野島	Zyô-Ka Tô	1267, 341	6B
34-23	126-3	下野島	Ka-Ka Tô	337, 341, 303	6B
34-23	126-8	馬口島	Bakô Tô	1267, 341	6B
34-23	126-9	彭木里	Hôbokuri	341	6B
34-23	126-14	女貴山	Nyoki San	341, 303	6B
34-23	126-18	甲島	Kô Tô	341, 340, 303	6B
34-23	126-20	大三島	Daisan Tô	341	6B
34-23	126-21	無楮島	Mutyô Tô	341	6B
34-23	126-21	蕪底島	Butei Tô	341	6B
34-23	126-35	達磨山	Taruma San	340, 303	6A
34-23	126-55	助薬島	Zyoyaku Tô	340, 1255, 304	6A
34-23	127-1	漁夫岩	Gyohu Gan	1255	6A
34-23	127-5	忠島	Tyû Tô	1255, 303	6A
34-23	127-12	負兒島	Huzi Tô	1255, 303, 304	6A
34-23	127-16	矢山島	Sisan Tô	1255, 303, 304	6A
34-23	129-18	佐保	Sabo	173	4
34-23	129-18	仁位港	Nii Kô	173, 179	4
34-23	129-22	横浦	Yokoura	173, 196, 180	4
34-23	130-55	高島礁	Takasima Syô	115	1B
34-23	130-56	徳右衛門瀬	Tokuemon Se	115, 136	1B
34-23	130-56	油谷灣	Yuya Wan	115, 136, 198	1B
34-23	130-56	俵島	Tawara Sima	115, 136	1B
34-23	130-56	船瀬	Huna Se	115, 136, 179	1B
34-23	130-57	泊り埼	Tomari Saki	115, 136, 149	1B
34-23	131-0	浅礁	Asa Guri	115, 136	1B
34-23	131-1	手長島	Tenaga Sima	115	1B
34-23	131-1	河原浦	Kawara Ura	115, 136, 196	1B
34-23	131-2	赤屋ヶ鼻	Akaya-ga-Hana	115	1B
34-23	131-3	隅田川	Sumida Kawa	115, 136, 149	1B
34-23	131-3	掛淵	Kakebuti	115, 136, 100B	1B
34-23	131-8	黄波戸	Kiwado	136, 149, 100B	1B
34-23	131-11	深川	Hukawa Kawa	136, 100B	1B
34-23	131-13	白瀉	Sira Kata	134, 136	1B
34-23	131-13	仙崎港	Senzaki Kô	134, 136, 149	1B
34-23	131-14	屋海鼻	Yakawa Hana	134, 136	1B
34-23	131-18	黒島	Kuro Sima	134, 136	1B
34-23	132-24	草津町	Kusatu Mati	142, 100B	2
34-23	132-26	天満川	Tenma Kawa	142	2
34-23	132-30	猿猴川	Enkô Kawa	142, 100B	2
34-23	133-5	犬吠ノ鼻	Inuboe-no-Hana	114, 103	2
34-23	133-5	櫛山	Kusi Yama	114, 103, 153	2
34-23	133-5	三原灣	Mihara Wan	114, 103, 153	2
34-23	133-6	モジ礁	Mozi Syô	114	2
34-23	133-7	糸崎町	Itozaki Mati	114, 103, 153	2
34-23	133-7	六本松ノ鼻	Ropponmatu-no-Hana	103	2

北緯	東經	日本字	ローマ字	関係海圖	関係書誌
Lat.N.	Long.E.	Japanese	Roman Transcription	Chart Related	Sailing direction Related
34-23	133-8	鉢ヶ峯	Hati-ga-Mine	103, 153	2
34-23	133-8	懸り瀬	Kakari Se	114, 103, 153	2
34-23	133-9	小鯨島	Ko-Kuzira Sima	114	2
34-23	133-9	沖ノ藻	Oki-no-Mo	114	2
34-23	133-9	鯨島	Kuzira Sima	114, 103	2
34-23	133-10	西岩岳	Nisi-iwa Take	114, 103	2
34-23	133-10	岩子島	Iwasi Sima	114, 103, 153	2
34-23	133-10	岩子島瀬戸	Iwasisima Seto	114, 103	2
34-23	133-10	尾道糸崎港	Onomiti-Itozaki Kô	114, 103, 153	2
34-23	133-11	牛ノ瀬戸	Usi-no-Seto	114, 103	2
34-23	133-12	向島	Mukai Sima	114, 103, 153	2
34-23	133-14	女法崎	Nyohô Saki	114, 103, 153	2
34-23	133-15	タコマソフ	Takôma Sowa	114	2
34-23	133-16	百島	Momo Sima	103, 153, 100B	2
34-23	133-17	カタビラソフイ	Katabira Zowai	153	2
34-23	133-18	常石崎	Tuneisi Saki	153	2
34-23	133-18	大野ソフイ	Ô-no Zowai	153	2
34-23	133-23	平	Hira	153, 100A	2
34-23	133-23	鞆津	Tomo Tu	153, 100A	2
34-23	133-23	鞆町	Tomo Mati	153, 100A, B	2
34-23	133-23	小皇后島	Syô-Kôgô Sima	130, 153	2
34-23	133-24	皇后島	Kôgô Sima	153	2
34-23	133-24	シモカミ島	Simokami Sima	153	2
34-23	133-24	仙酔島	Sensui Sima	153, 100A, B	2
34-23	133-25	躑躅島	Tutuzi Sima	153	2
34-23	133-25	トイシマソフ	Toisima Sowa	153	2
34-23	133-25	マルソフ	Maru Sowa	153	2
34-23	133-29	カナリ	Kanari	153	2
34-23	133-29	三郎ツガイ	Saburô Tugai	153, 137B	2
34-23	133-30	平床	Hiradoko	137B	2
34-23	133-30	梶子島	Kaziko Sima	137B, 153, 100A	2
34-23	133-30	犬ノ頭	Inu-no-Kasira	137B	2
34-23	133-31	横部島	Yokobe Sima	137B	2
34-23	133-31	ミヨウ岩鼻	Myôwa Hana	137B, 153	2
34-23	133-32	高山	Taka Yama	137B	2
34-23	133-32	水島諸島	Mizusima Syotô	137B, 100A, B	2
34-23	133-32	北木島	Kitagi Sima	137B, 153, 100A	2
34-23	133-33	大浦	Ôura	137B	2
34-23	133-33	桶	Kusu	137B	2
34-23	133-33	北木瀬戸	Kitagi Seto	137B	2
34-23	133-34	獅子崎	Sisi Saki	137B	2
34-23	133-35	大島	Ô Sima	137B, 153, 100A	2
34-23	133-39	小手島	Ode Sima	137B, 153	2
34-23	133-43	廣島	Hiro Sima	137B, 153, 100A	2
34-23	133-43	鹽飽諸島	Siaku Syotô	137B, 153, 100A	2