記号	借地権割合	記号	借地権割合
A	90%	E	50%
B	80%	F	40%
C	70%	G	30%
D	60%	H	20%

繁華街・高度商業地区
道路を中心として全地域
道路沿い

普通商業地区
併用住宅地区
全地域
北側道路沿い
南側全地域

中小工場地区
北側全地域
南側道路沿い
南側全地域

大工場地区
北側全地域
南側道路沿い
北側全地域

普通住宅地区
家内工場地区
無印は全地域

19043

(文)東京都立園芸高等学校

深沢

五丁目

中町

四丁目

中町

三丁目

六丁目

二丁目

玉川電話局

玉川消防署

神明神社

上野毛通り

玉川郵便局

19042

19034

19053

19044

玉川 19043

深沢(四)

深沢(五)

中町(四)

中町(三)

等々力(八)

等々力(七)

深沢

四丁目

駒沢公園

等々力

八丁目

七丁目

(文)世田谷区立等々力小学校

(文)東横学園女子短期大学

(文)東横学園高等学校 中学校

19044

記号	借地権割合	記号	借地権割合
A	90%	E	50%
B	80%	F	40%
C	70%	G	30%
D	60%	H	20%

繁華街・高度商業地区
道路を中心として全地域
道路沿い

普通商業地区 併用住宅地区
全地域
北側道路沿い
南側全地域

中小工場地区
北側全地域
南側道路沿い
南側全地域

大工場地区
北側全地域
南側道路沿い
北側全地域

普通住宅地区 家内工場地区
無印は全地域

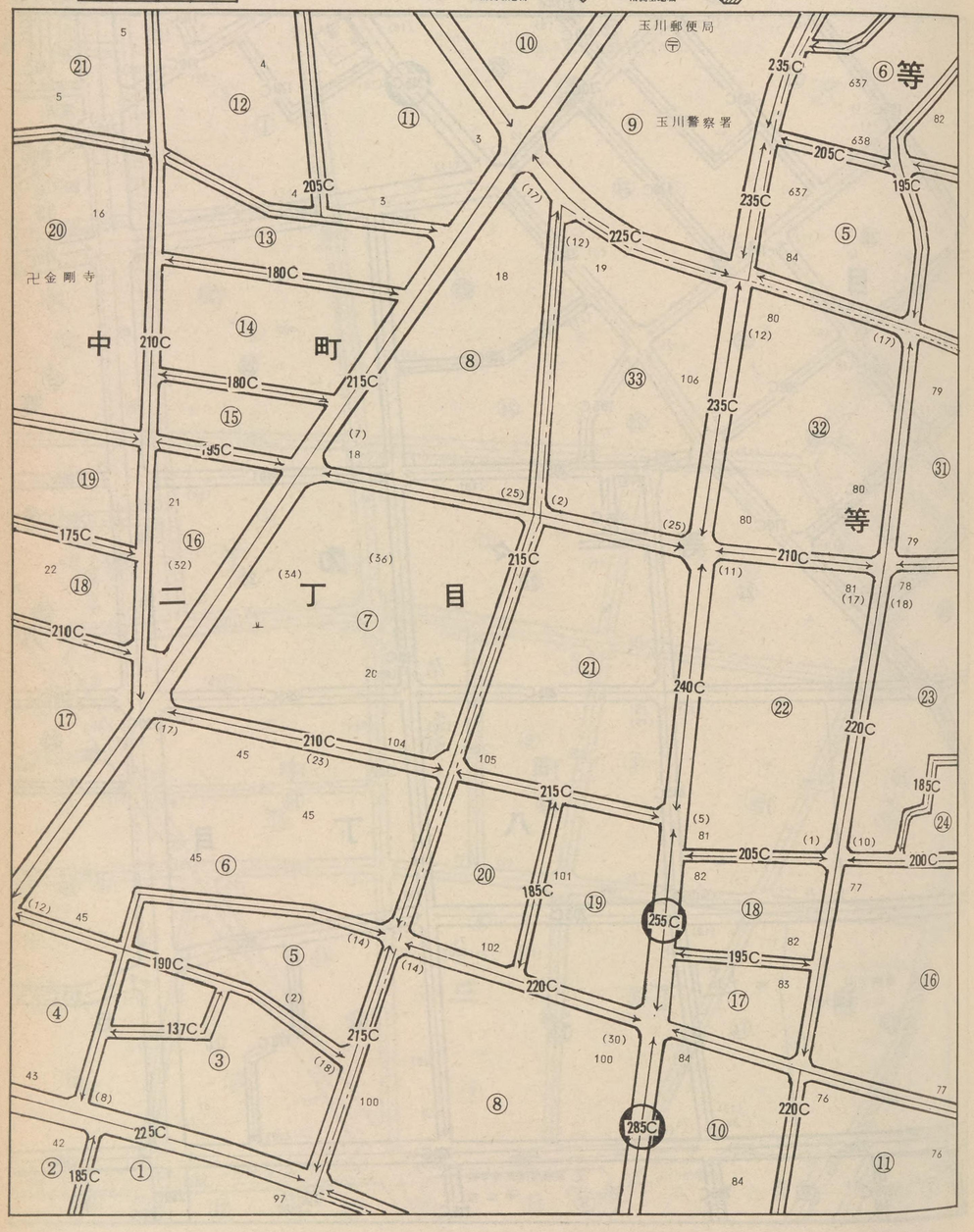

19043
19035 中町(二)
等々力(八)
等々力(七)
等々力(三)
等々力(四)
19054
19045

玉川 19044

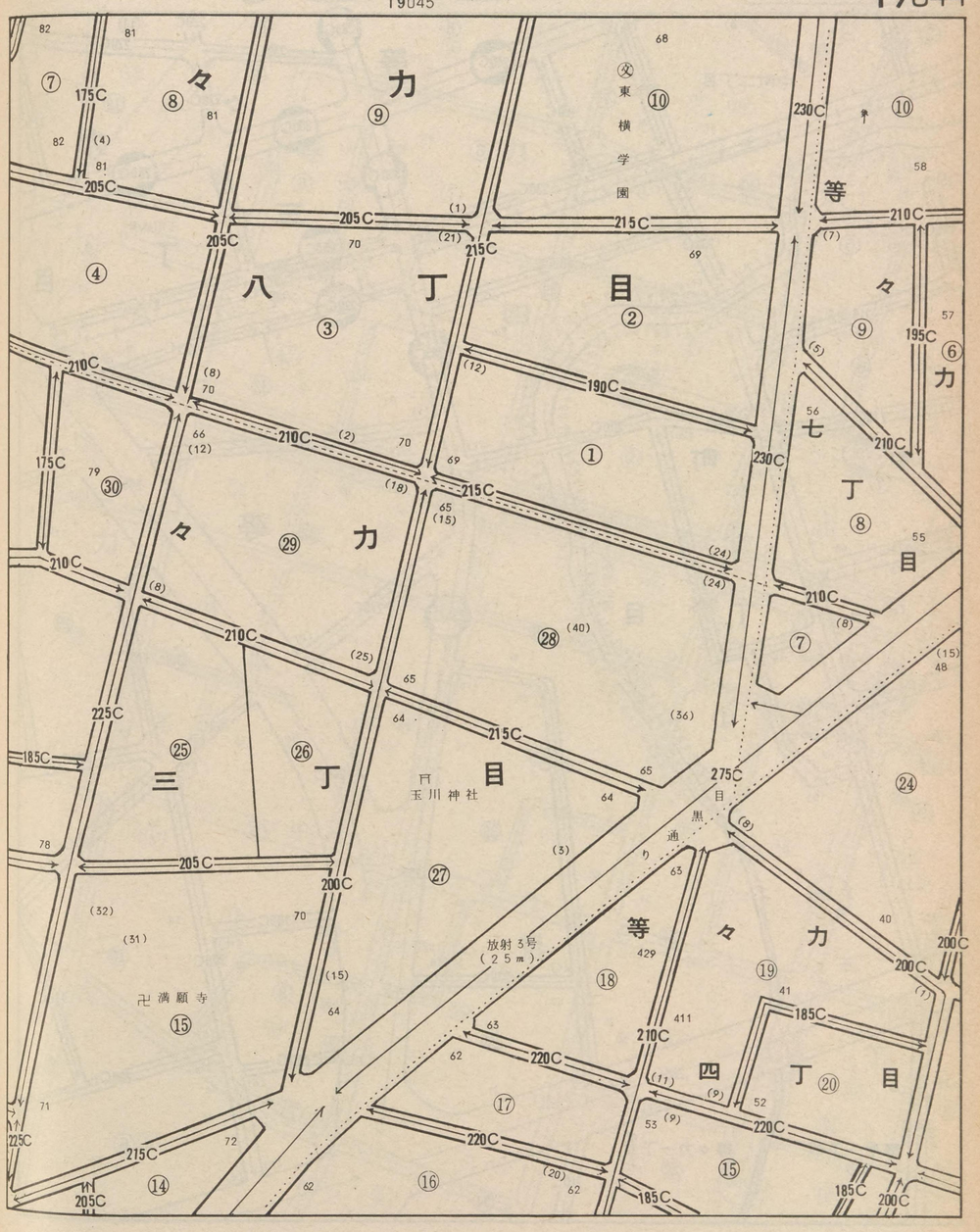

記号	借地権割合	記号	借地権割合
A	90%	E	50%
B	80%	F	40%
C	70%	G	30%
D	60%	H	20%

繁華街・高度商業地区　道路を中心として全地域　道路沿い

普通商業地区 併用住宅地区　全地域　北側道路沿い　南側全地域

中小工場地区　北側全地域　南側道路沿い　南側全地域

大工場地区　北側全地域　南側道路沿い　北側全地域

普通住宅地区 家内工場地区　無印は全地域

19045

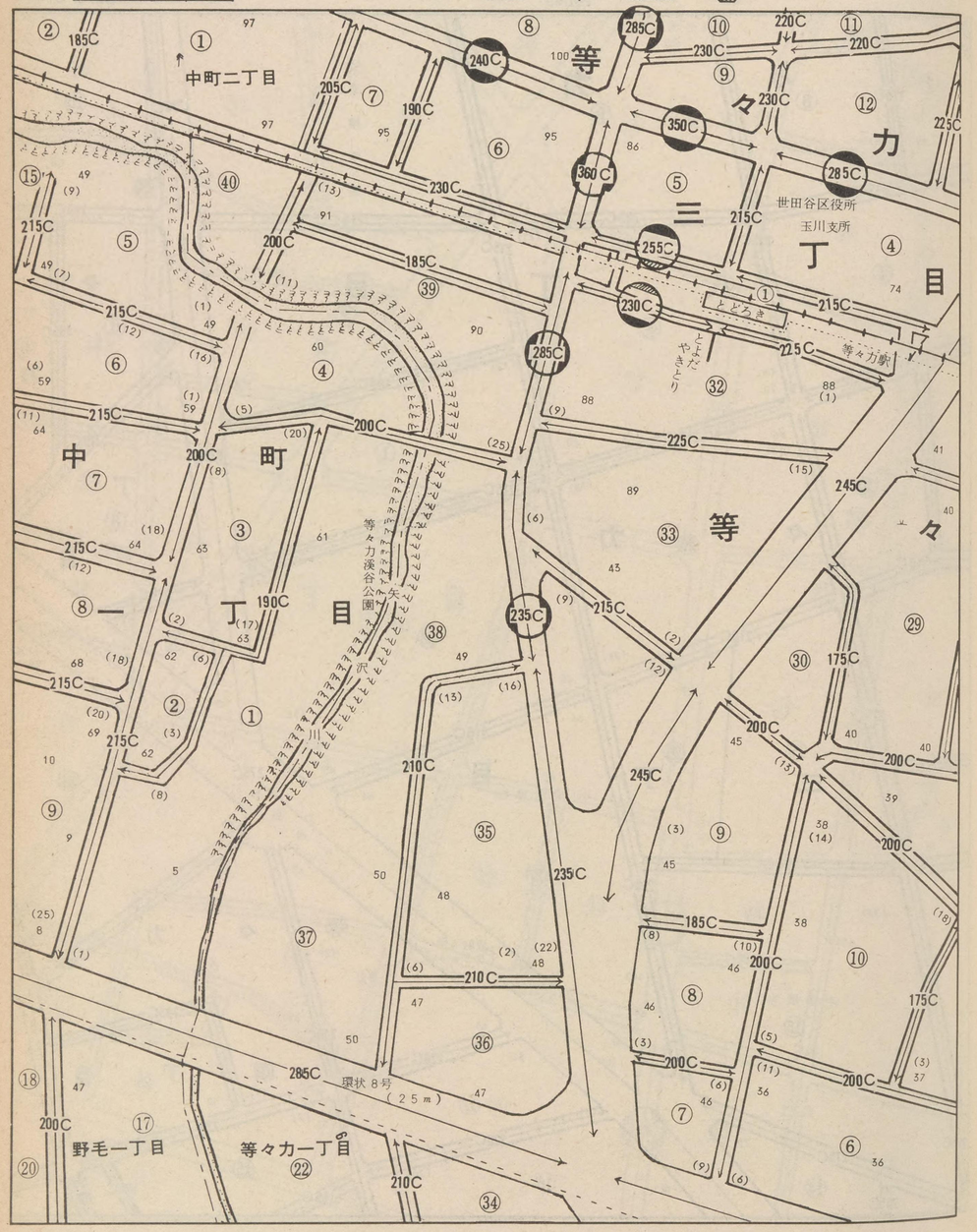

19044

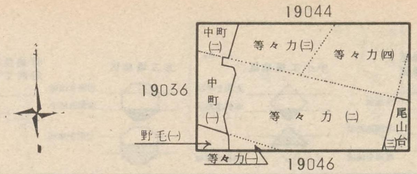

玉川 19045

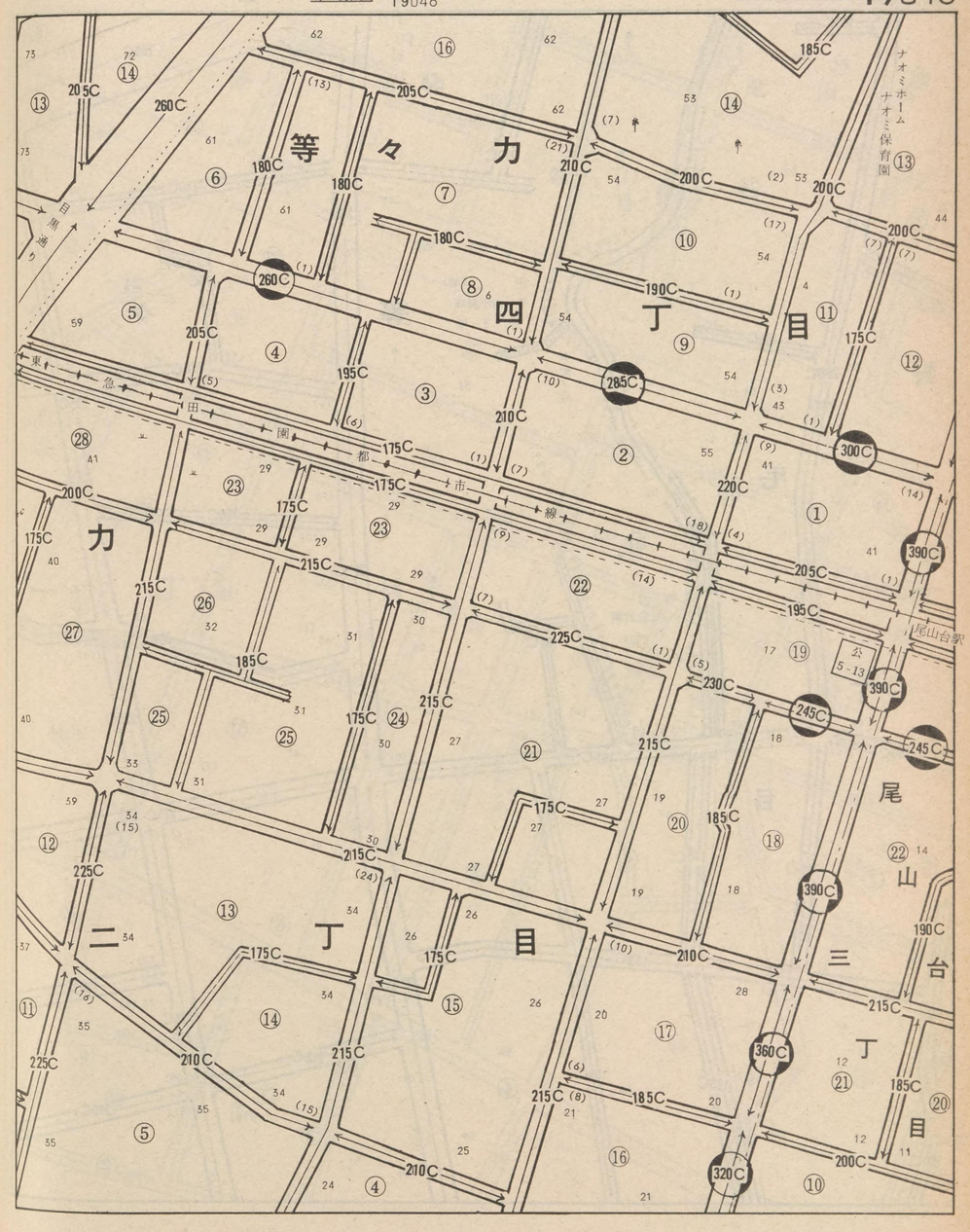

記号	借地権割合	記号	借地権割合
A	90%	E	50%
B	80%	F	40%
C	70%	G	30%
D	60%	H	20%

繁華街・高度商業地区
道路を中心として全域
道路沿い

普通商業地区 併用住宅地区
全地域
北側道路沿い
南側全地域

中小工場地区
北側全地域
南側道路沿い
南側全地域

大工場地区
北側全地域
南側道路沿い
北側全地域

普通住宅地区 家内工場地区
無印は全地域

19046

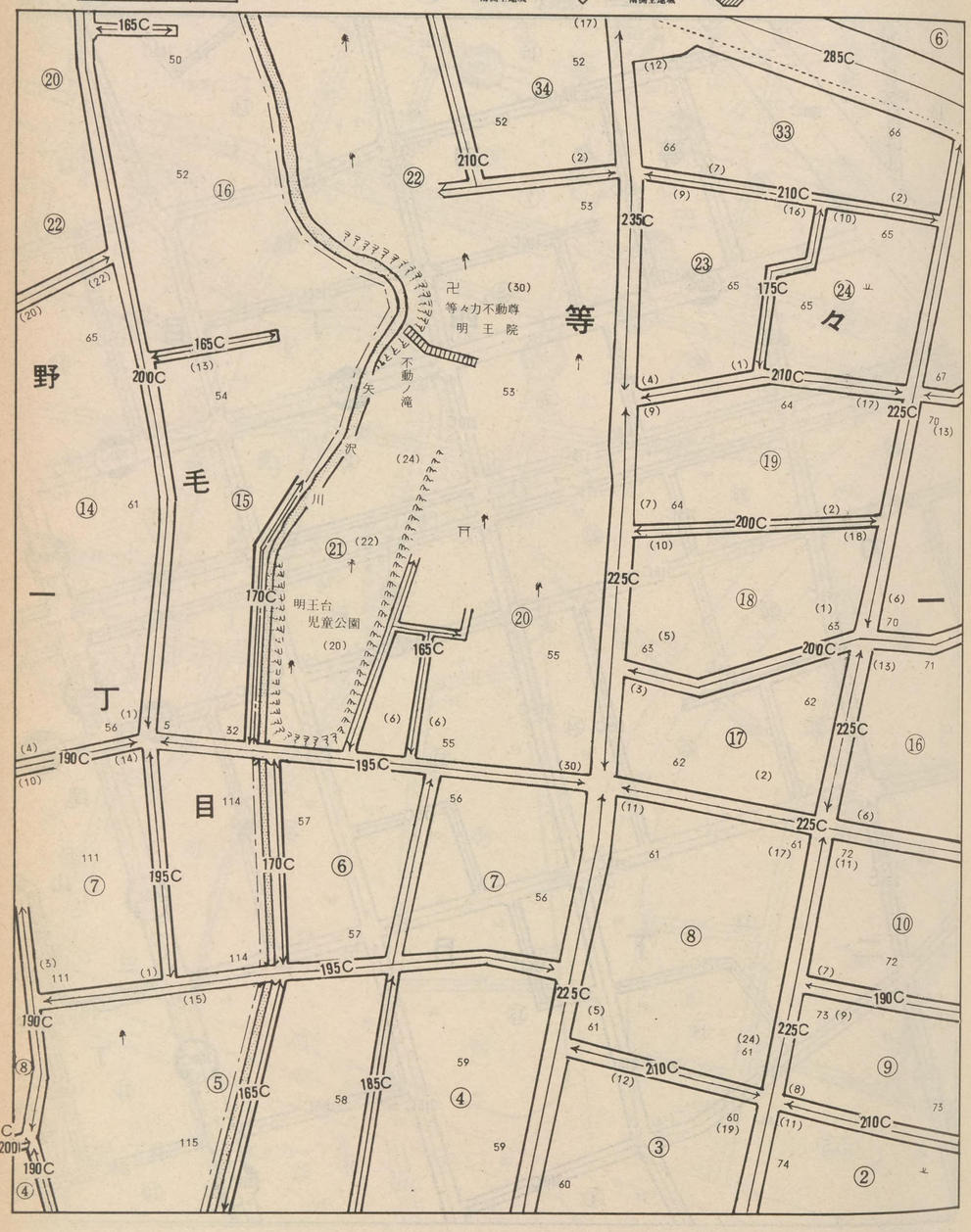

19045
19037
19056
19047

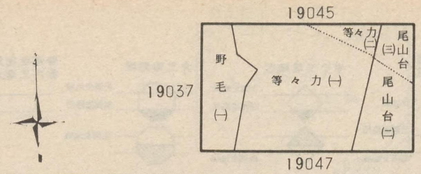

玉川 19046

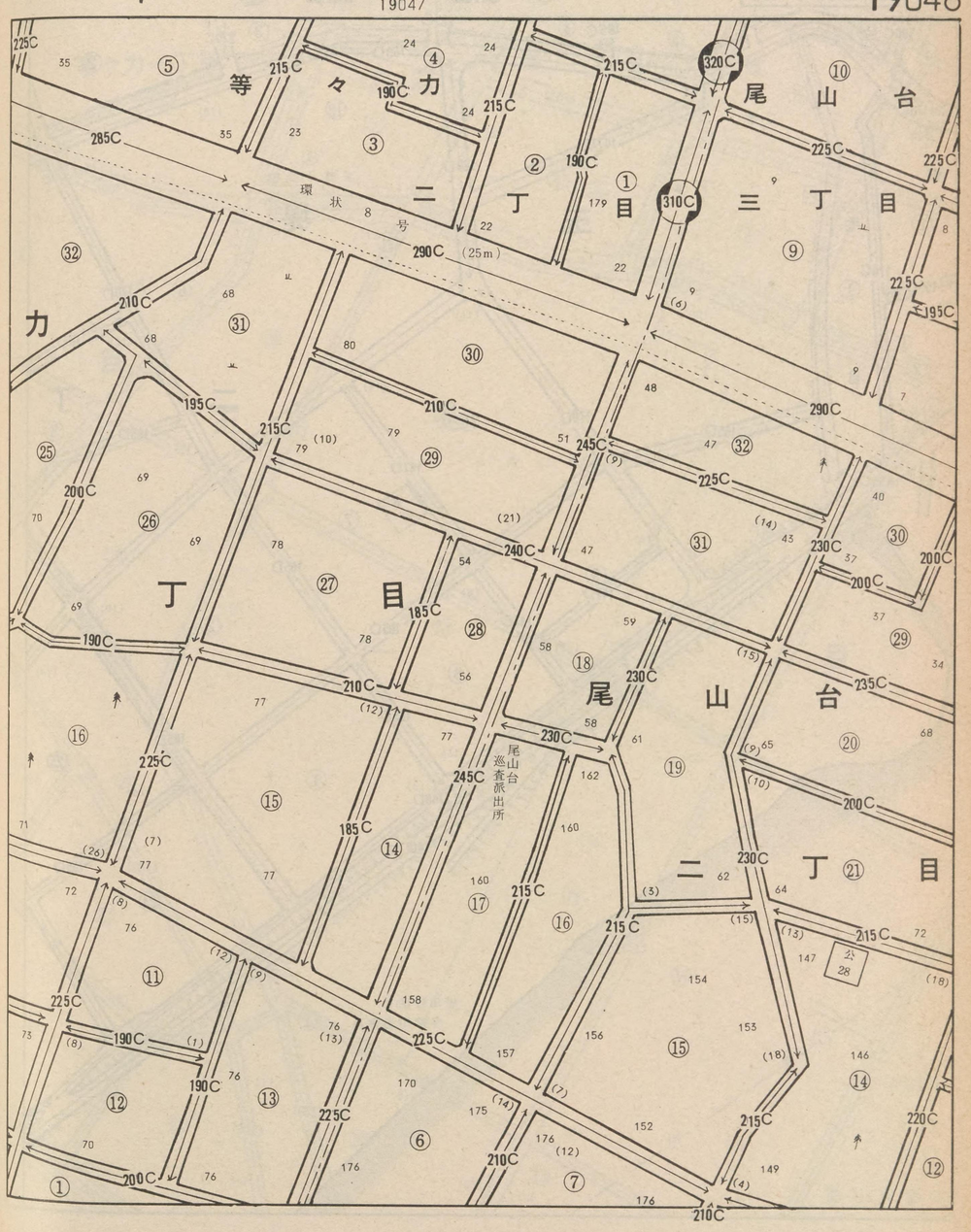

記号	借地権割合	記号	借地権割合
A	90%	E	50%
B	80%	F	40%
C	70%	G	30%
D	60%	H	20%

繁華街・高度商業地区
道路を中心として全地域
道路沿い

普通商業地区
併用住宅地区
全地域
北側道路沿い
南側全地域

中小工場地区
北側全地域
南側道路沿い
南側全地域

大工場地区
北側全地域
南側道路沿い
北側全地域

普通住宅地区
家内工場地区
無印は全地域

19047

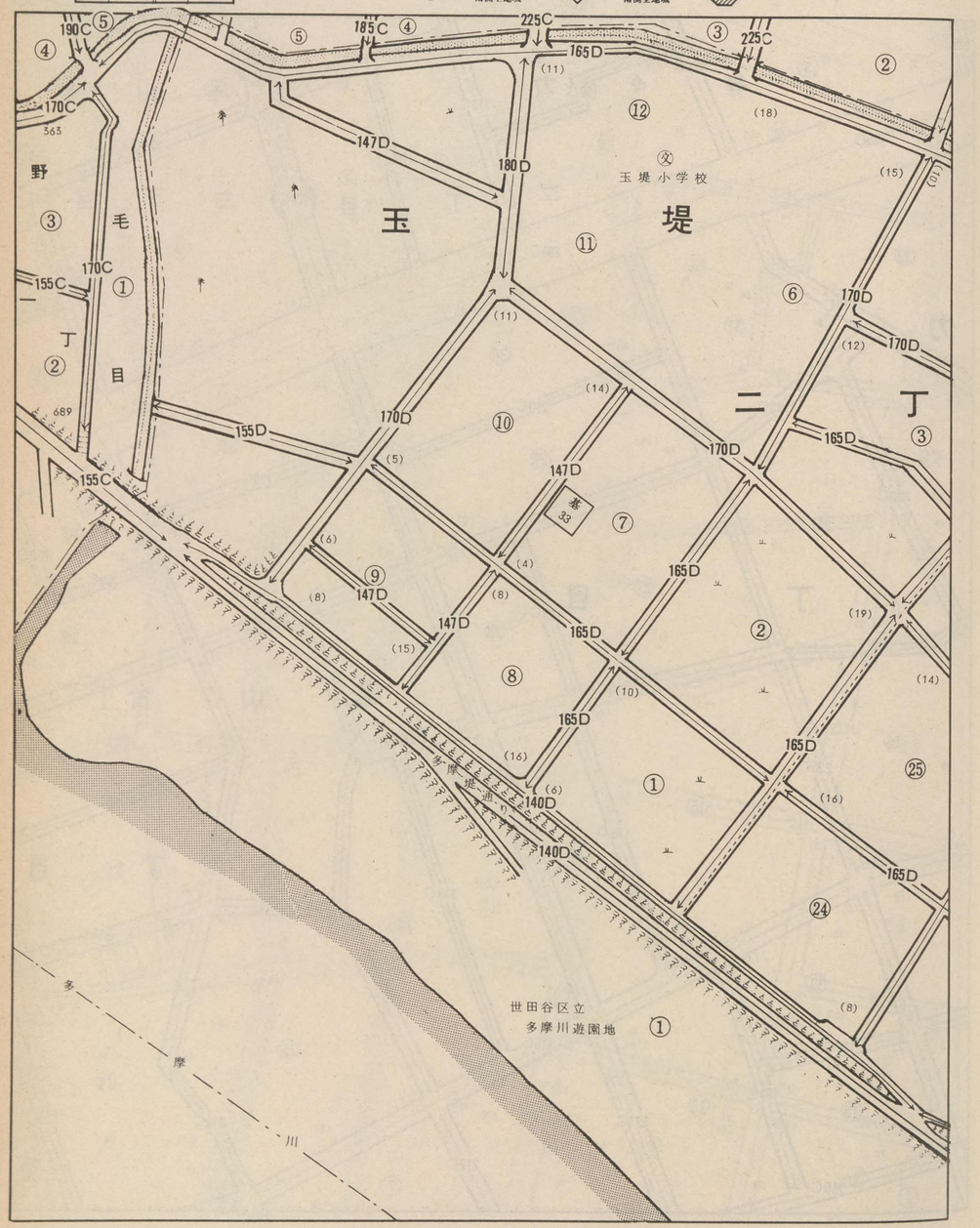

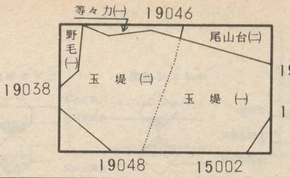

玉川

19047

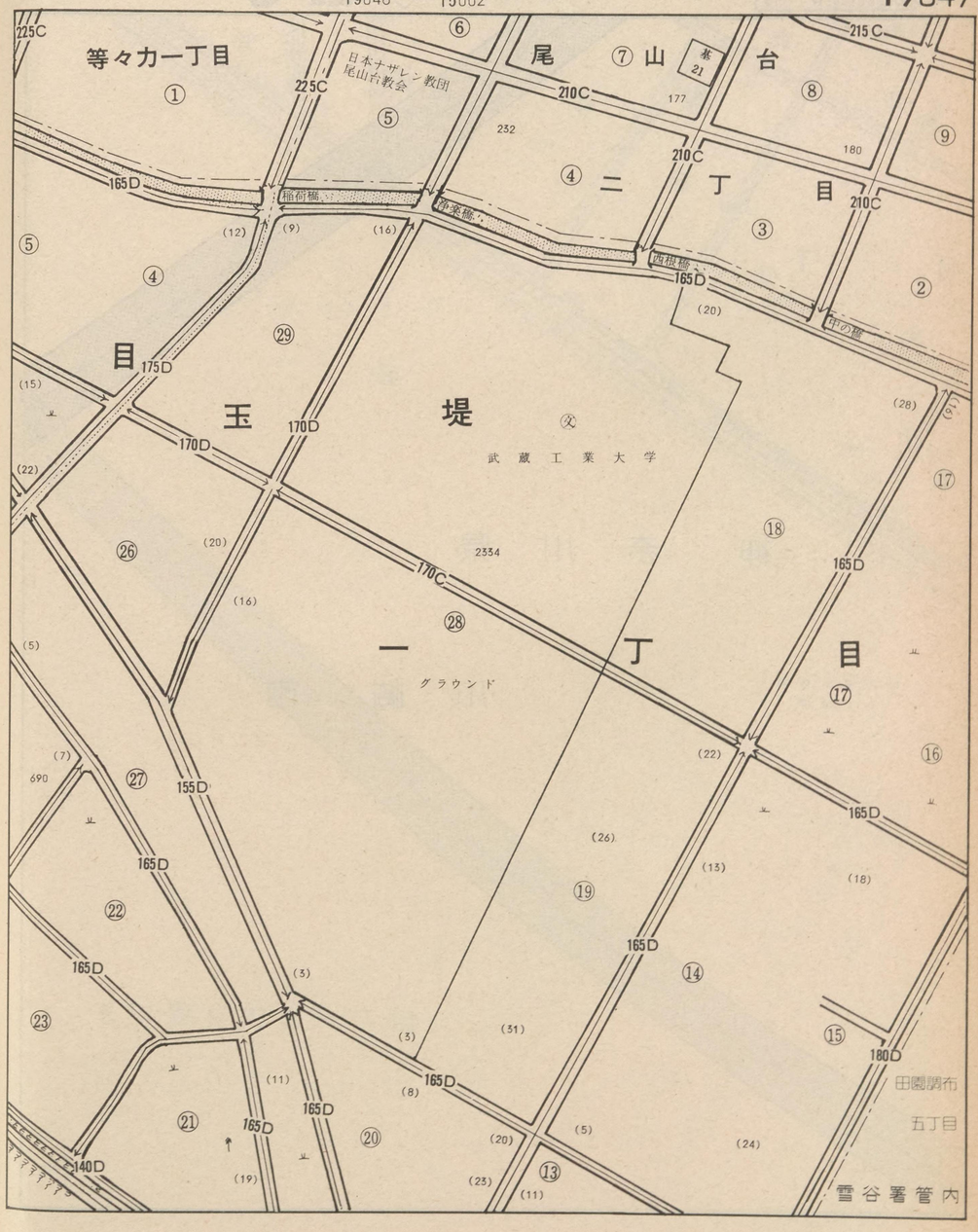

記号	借地権割合	記号	借地権割合
A	90%	E	50%
B	80%	F	40%
C	70%	G	30%
D	60%	H	-0%

繁華街・高度商業地区
道路を中心として全地域
道路沿い

普通商業地区併用住宅地区
全地域
北側道路沿い
南側全地域

中小工場地区
北側全地域
南側道路沿い
南側全地域

大工場地区
北側全地域
南側道路沿い
北側全地域

普通住宅地区家内工場地区
無印は全地域

19048

神　奈　川　県

川　崎　市

19047　15002

玉　堤　(一)

19058

玉　川　19048

田園調布五丁目

玉　堤　一　丁　目

165D　175D　140D　150D　170D

2431　2396　2465　2468

武蔵工業大学
総合グランド

玉川等々力町一丁目

記号	借地権割合	記号	借地権割合
A	90%	E	50%
B	80%	F	40%
C	70%	G	30%
D	60%	H	20%

繁華街・高度商業地区
道路を中心として全地域
道路沿い

普通商業地区
併用住宅地区
全地域
北側道路沿い
南側全地域

中小工場地区
北側全地域
南側道路沿い
南側全地域

大工場地区
北側全地域
南側道路沿い
北側全地域

普通住宅地区
家内工場地区
無印は全地域

19049

弦巻二丁目

世田谷署管内

駒沢二丁目

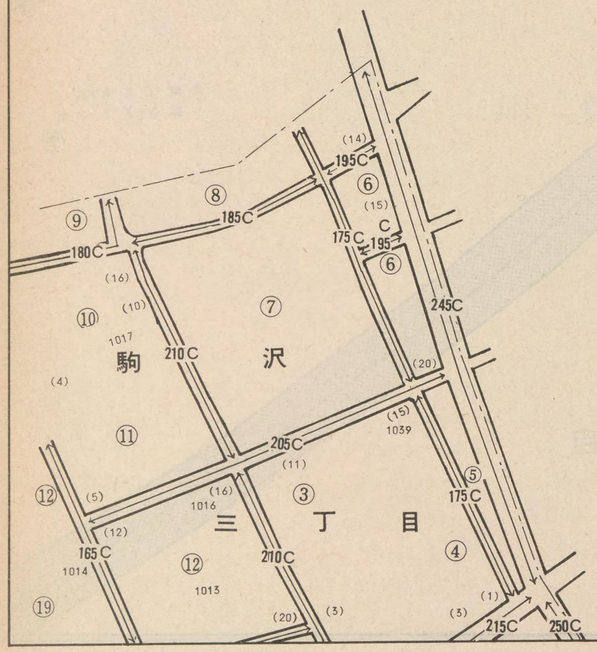

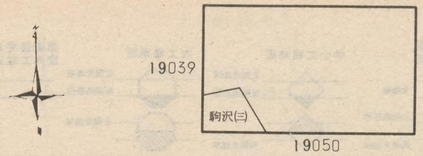

玉川

19049

上馬四丁目

上馬三丁目

駒沢一丁目

記号	借地権割合	記号	借地権割合
A	90%	E	50%
B	80%	F	40%
C	70%	G	30%
D	60%	H	20%

繁華街・高度商業地区
道路を中心として全地域
道路沿い

普通商業地区
併用住宅地区
全地域
北側道路沿い
南側全地域

中小工場地区
北側全地域
南側道路沿い
南側全地域

大工場地区
北側全地域
南側道路沿い
北側全地域

普通住宅地区
家内工場地区
無印は全地域

19050

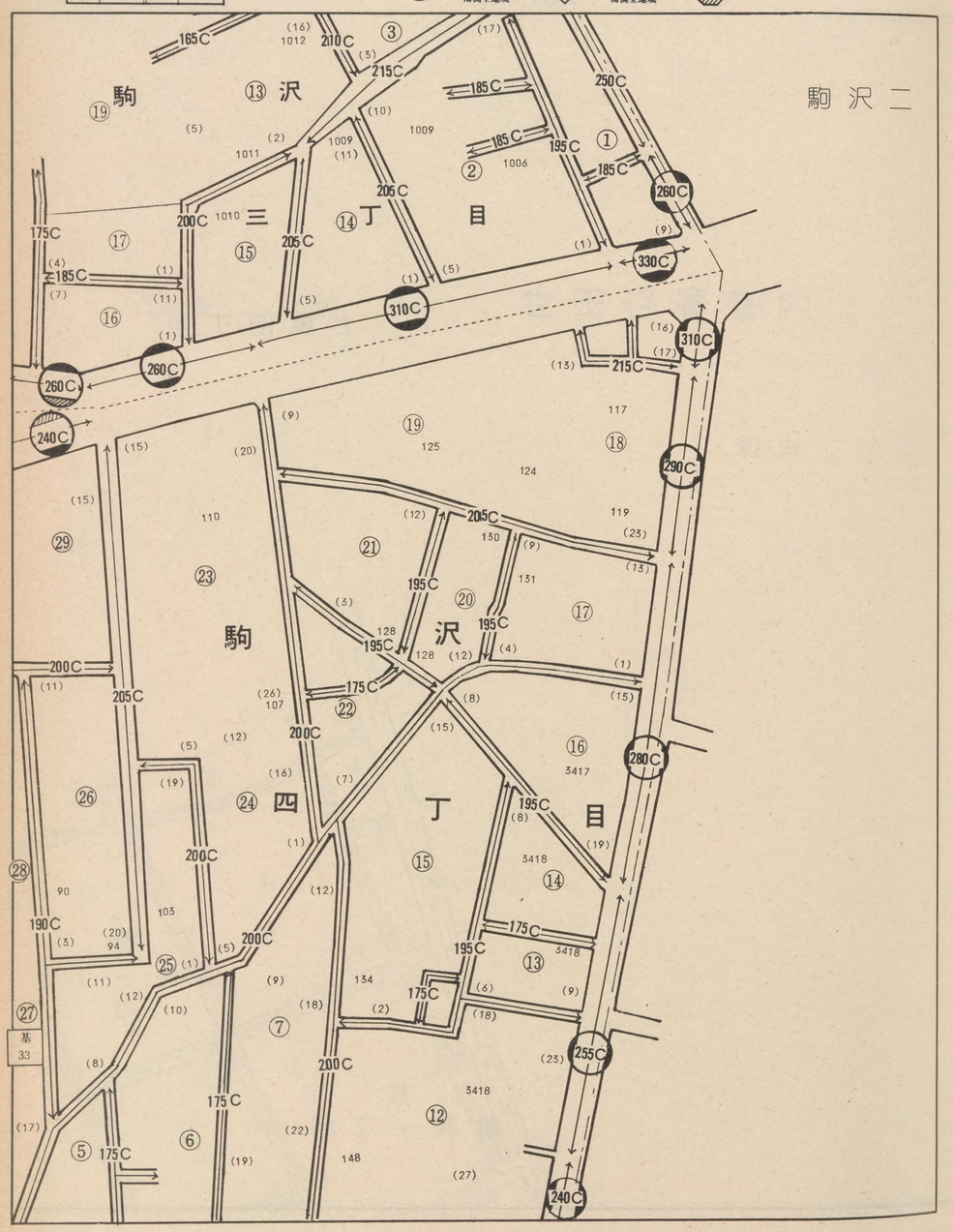

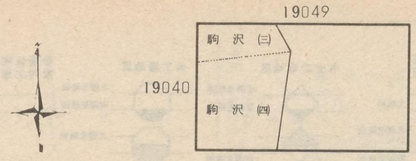

玉川

19050

丁目

駒沢一丁目

世田谷署管内

東ガ丘二丁目

記号	借地権割合	記号	借地権割合
A	90%	E	50%
B	80%	F	40%
C	70%	G	30%
D	60%	H	20%

繁華街・高度商業地区　道路を中心として全地域　道路沿い

普通商業地区 併用住宅地区　全地域　北側道路沿い　南側全地域

中小工場地区　北側全地域　南側道路沿い　南側全地域

大工場地区　北側全地域　南側道路沿い　北側全地域

普通住宅地区 家内工場地区　無印は全地域

19051

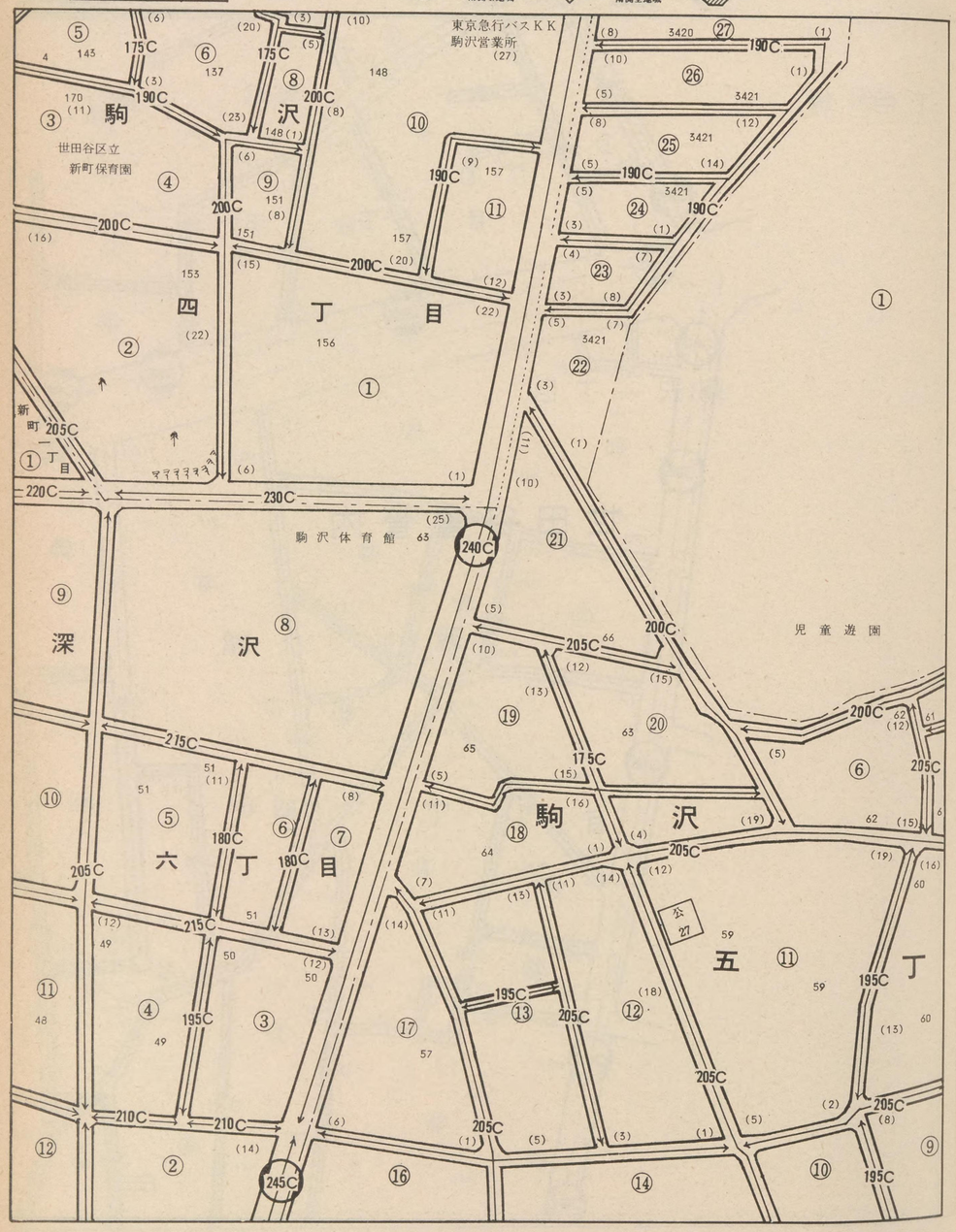

19050

19041　19052

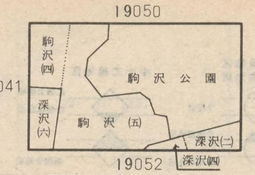

玉川 19051

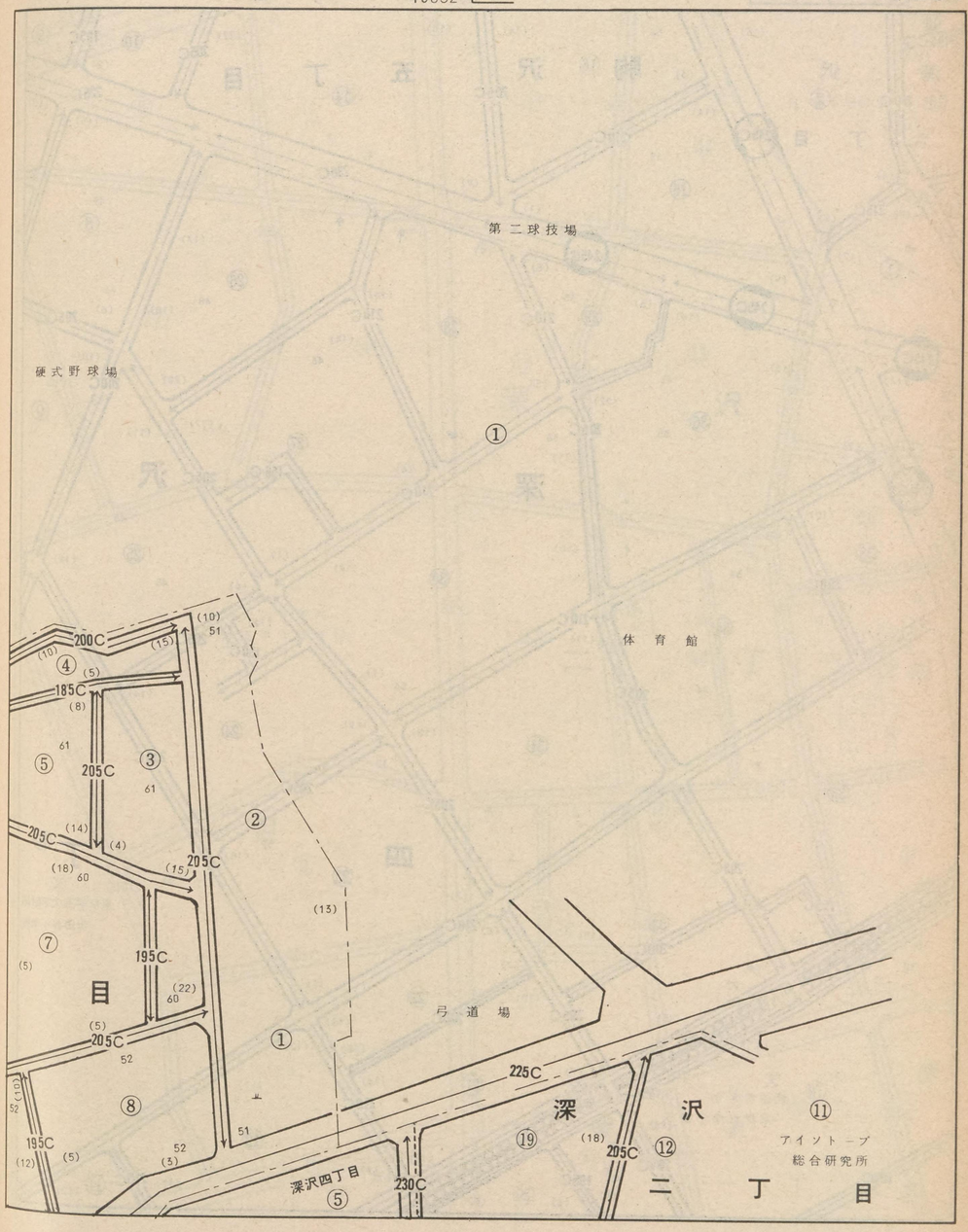

記号	借地権割合	記号	借地権割合
A	90%	E	50%
B	80%	F	40%
C	70%	G	30%
D	60%	H	20%

繁華街・高度商業地区　普通商業地区 併用住宅地区　中小工場地区　大工場地区　普通住宅地区 家内工場地区

19052

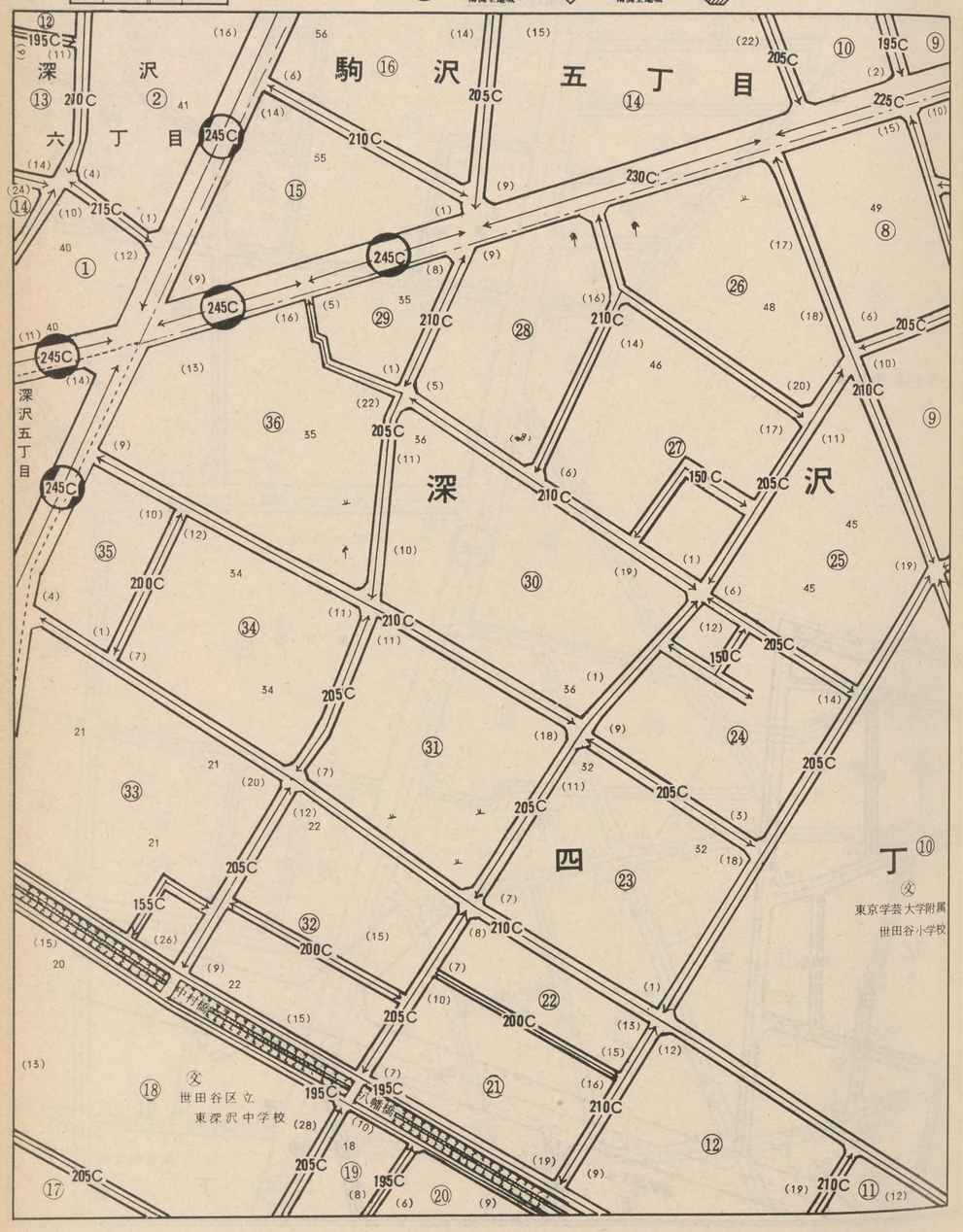

19051

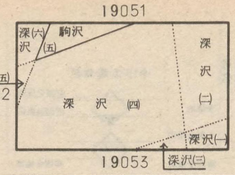

19042　19059　19053

玉川 19052

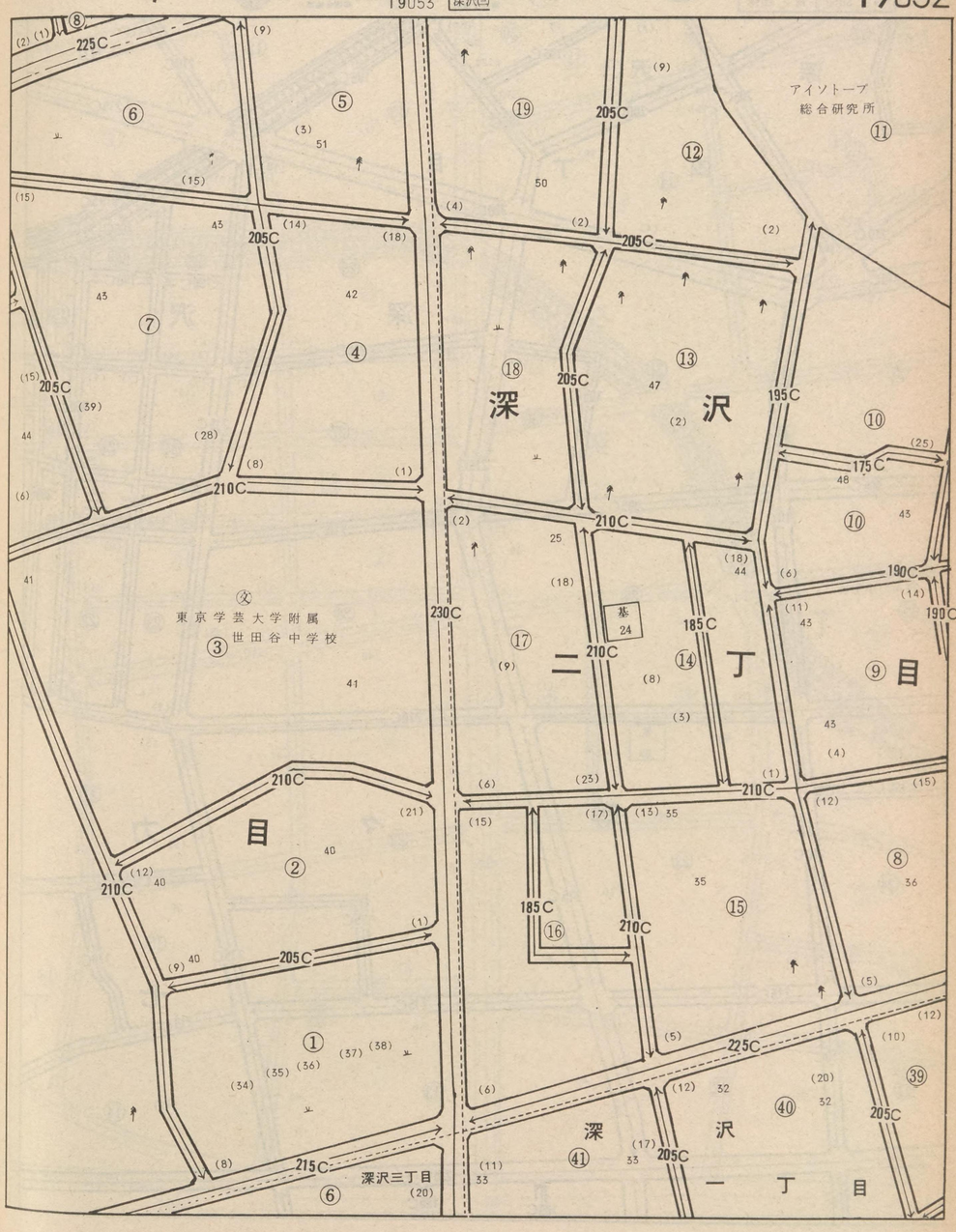

記号	借地権割合	記号	借地権割合
A	90%	E	50%
B	80%	F	40%
C	70%	G	30%
D	60%	H	20%

繁華街・高度商業地区
道路を中心として全地域
道路沿い

普通商業地区
併用住宅地区
全地域
北側道路沿い
南側全地域

中小工場地区
北側全地域
南側道路沿い
南側全地域

大工場地区
北側全地域
南側道路沿い
北側全地域

普通住宅地区
家内工場地区
無印は全地域

19053

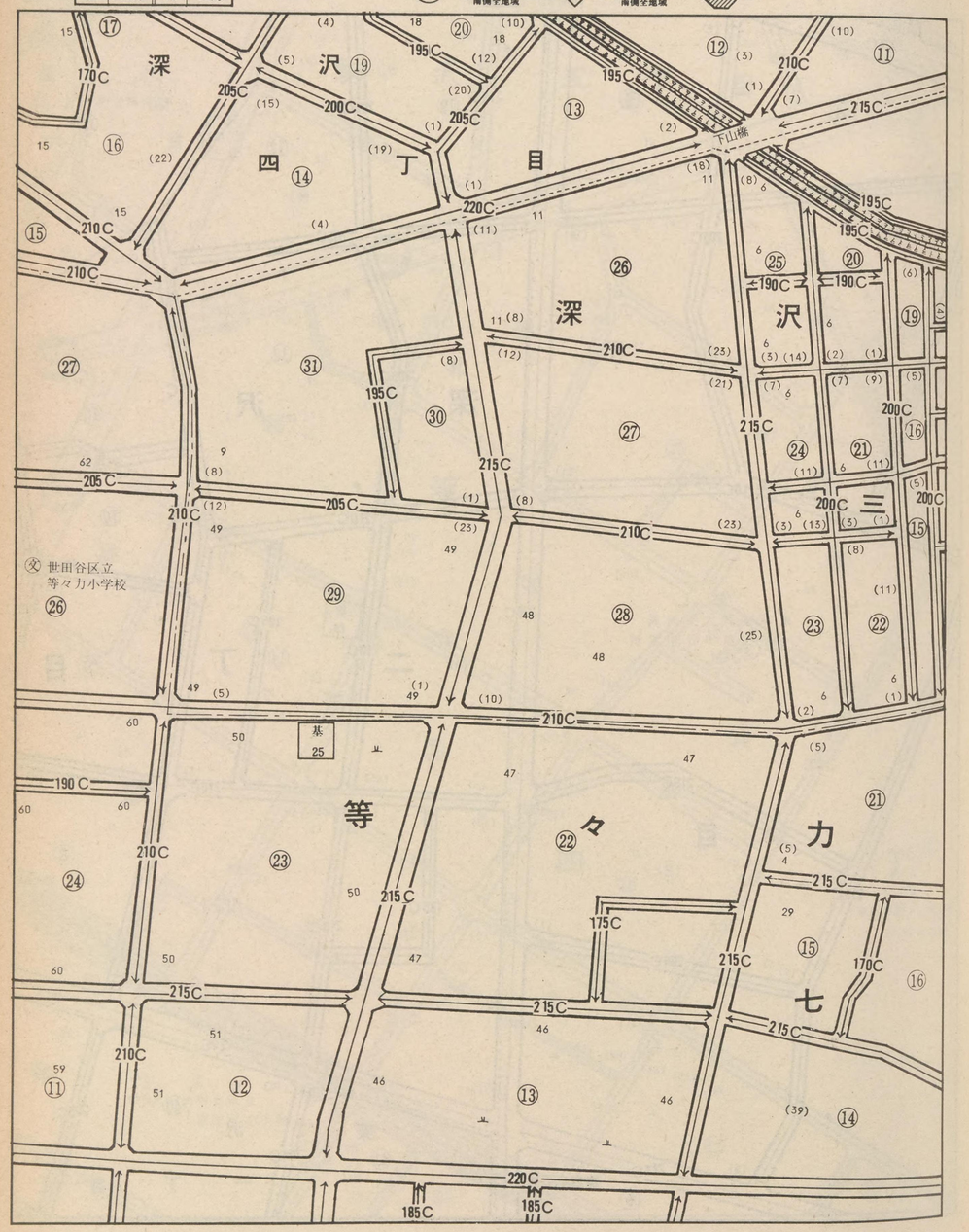

19052

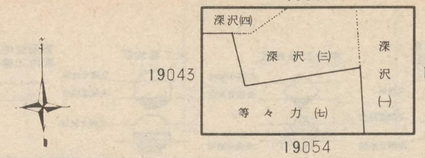

玉川 19053

19054

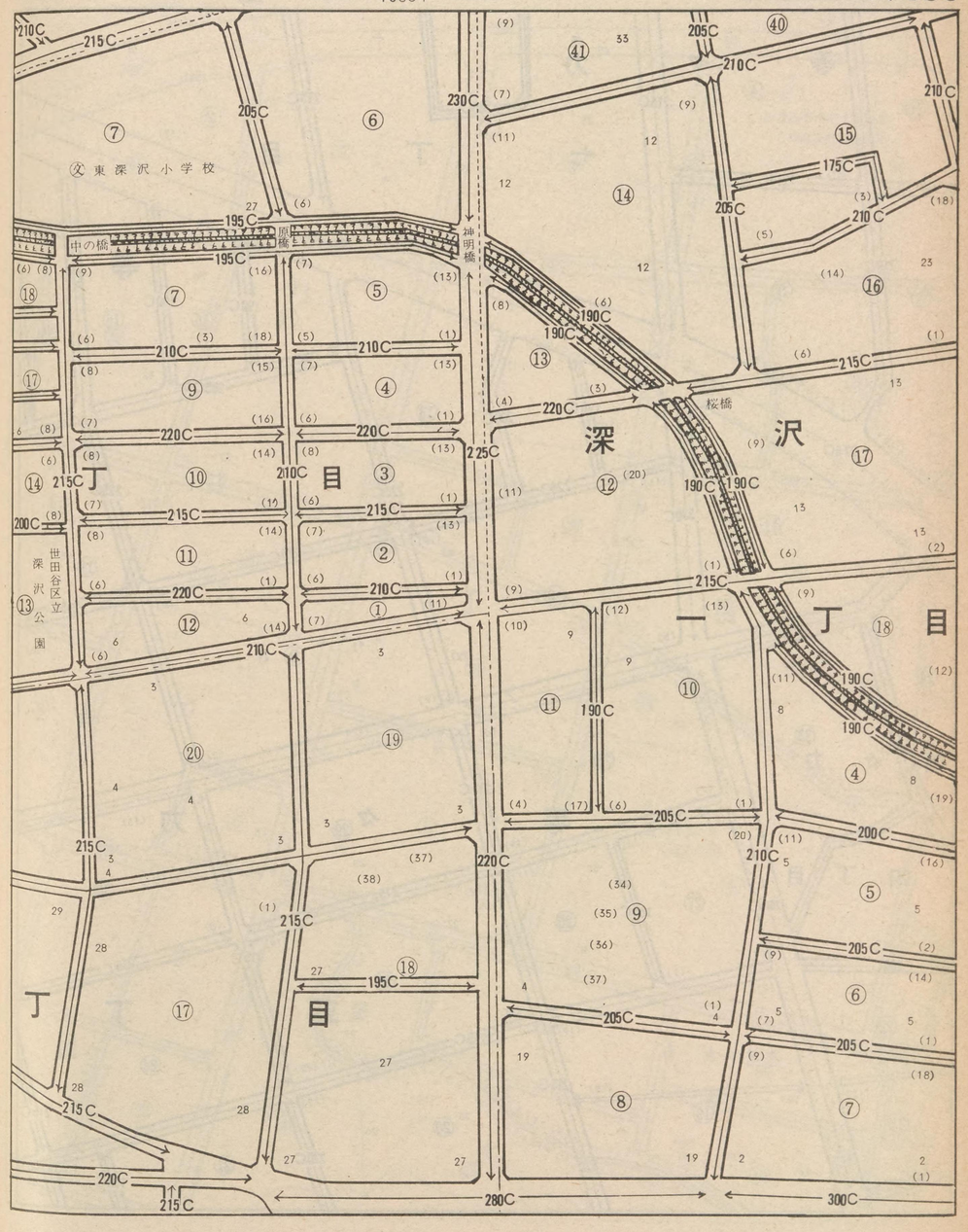

記号	借地権割合	記号	借地権割合
A	90%	E	50%
B	80%	F	40%
C	70%	G	30%
D	60%	H	20%

繁華街・高度商業地区
道路を中心として全地域
道路沿い

普通商業地区
併用住宅地区
全地域
北側道路沿い
南側全地域

中小工場地区
北側全地域
南側道路沿い
南側全地域

大工場地区
北側全地域
南側道路沿い
北側全地域

普通住宅地区
家内工場地区
無印は全地域

19054

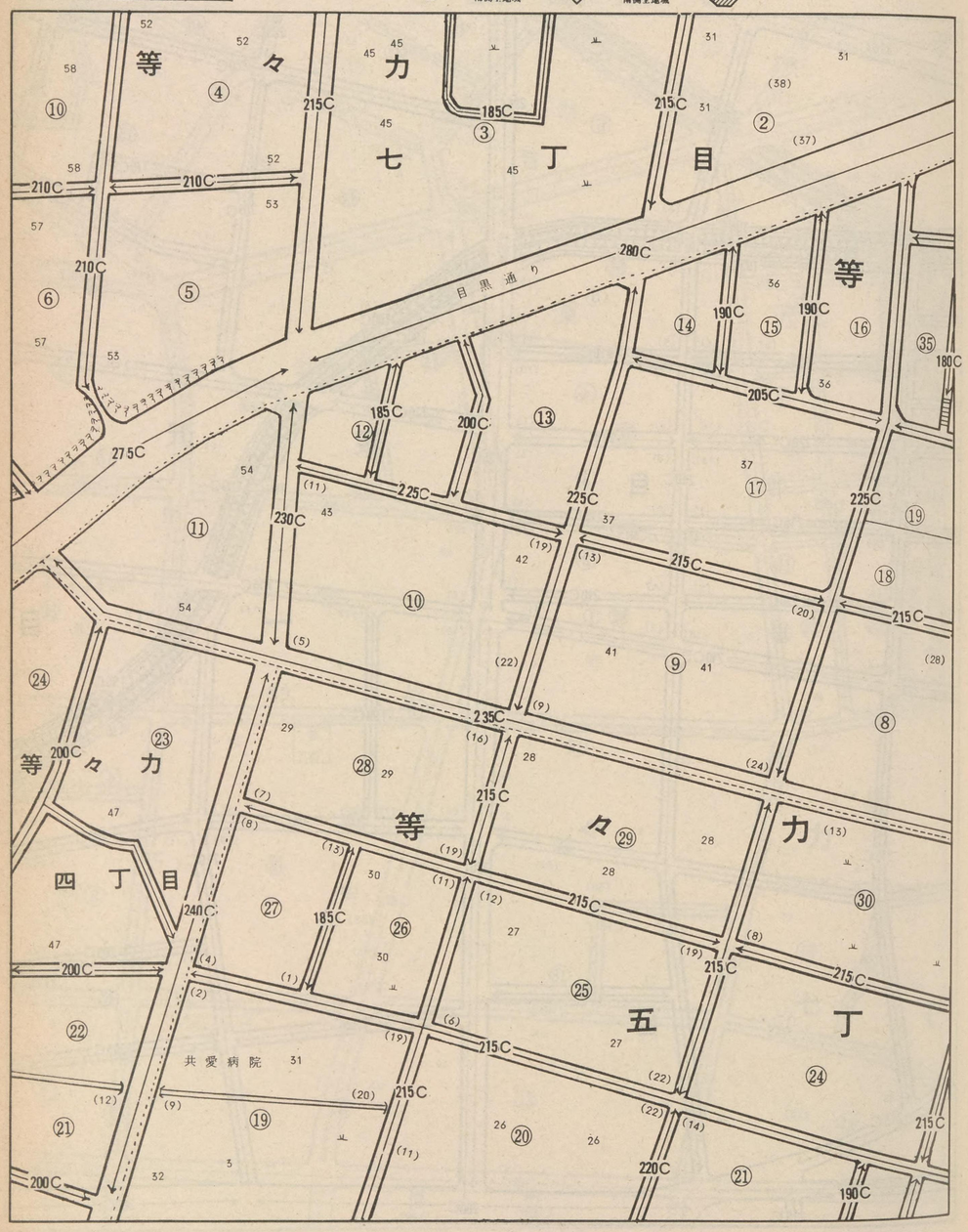

19053
19044
19061
19055

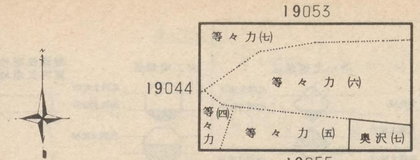

玉川 19054

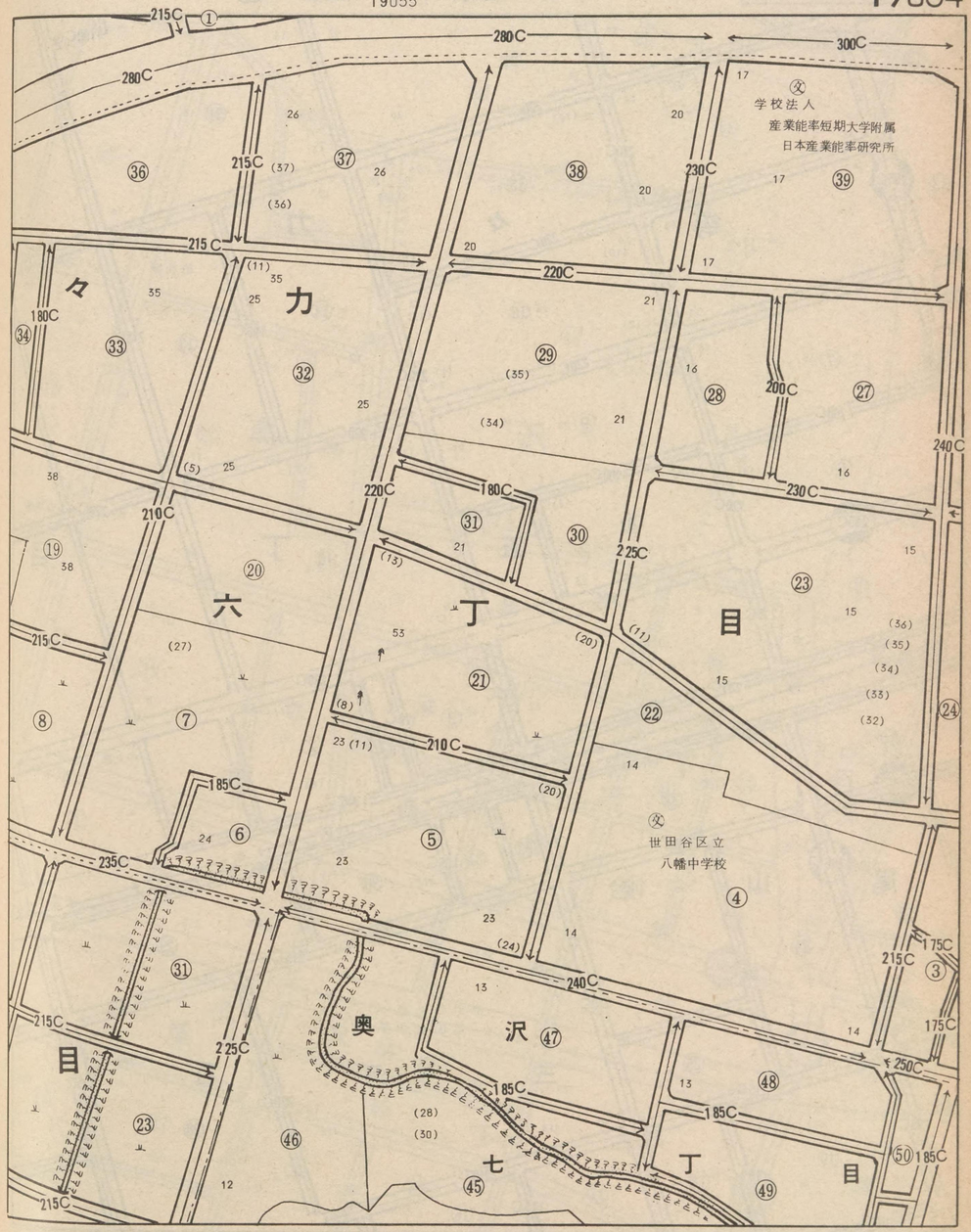

記号	借地権割合	記号	借地権割合
A	90%	E	50%
B	80%	F	40%
C	70%	G	30%
D	60%	H	20%

繁華街・高度商業地区
道路を中心として全地域
道路沿い

普通商業地区 併用住宅地区
全地域
北側道路沿い
南側全地域

中小工場地区
北側全地域
南側道路沿い
南側全地域

大工場地区
北側全地域
南側道路沿い
北側全地域

普通住宅地区 家内工場地区
無印は全地域

19055

等々力 五丁目 三丁目 尾山台

武蔵工大 柏和寮

公2

世田谷区立 尾山台中学校

尾山台駅

中丸橋

台場橋

東急田園都市線

19054

19045 19062

19056

等々力(四) 等々力(五) 奥沢(七) 尾山台(三) 奥沢(八) 奥沢(六)

玉川 19055

山谷橋 尾山橋

奥沢 七丁目 八丁目

九品仏浄真寺

九品仏派出所

九品仏駅

記号	借地権割合	記号	借地権割合
A	90%	E	50%
B	80%	F	40%
C	70%	G	30%
D	60%	H	20%

繁華街・高度商業地区
道路を中心として全域
道路沿い

普通商業地区 併用住宅地区
全域
北側道路沿い
南側全地域

中小工場地区
北側全地域
南側道路沿い
南側全地域

大工場地区
北側全地域
南側道路沿い
北側全地域

普通住宅地区 家内工場地区
無印は全地域

19056

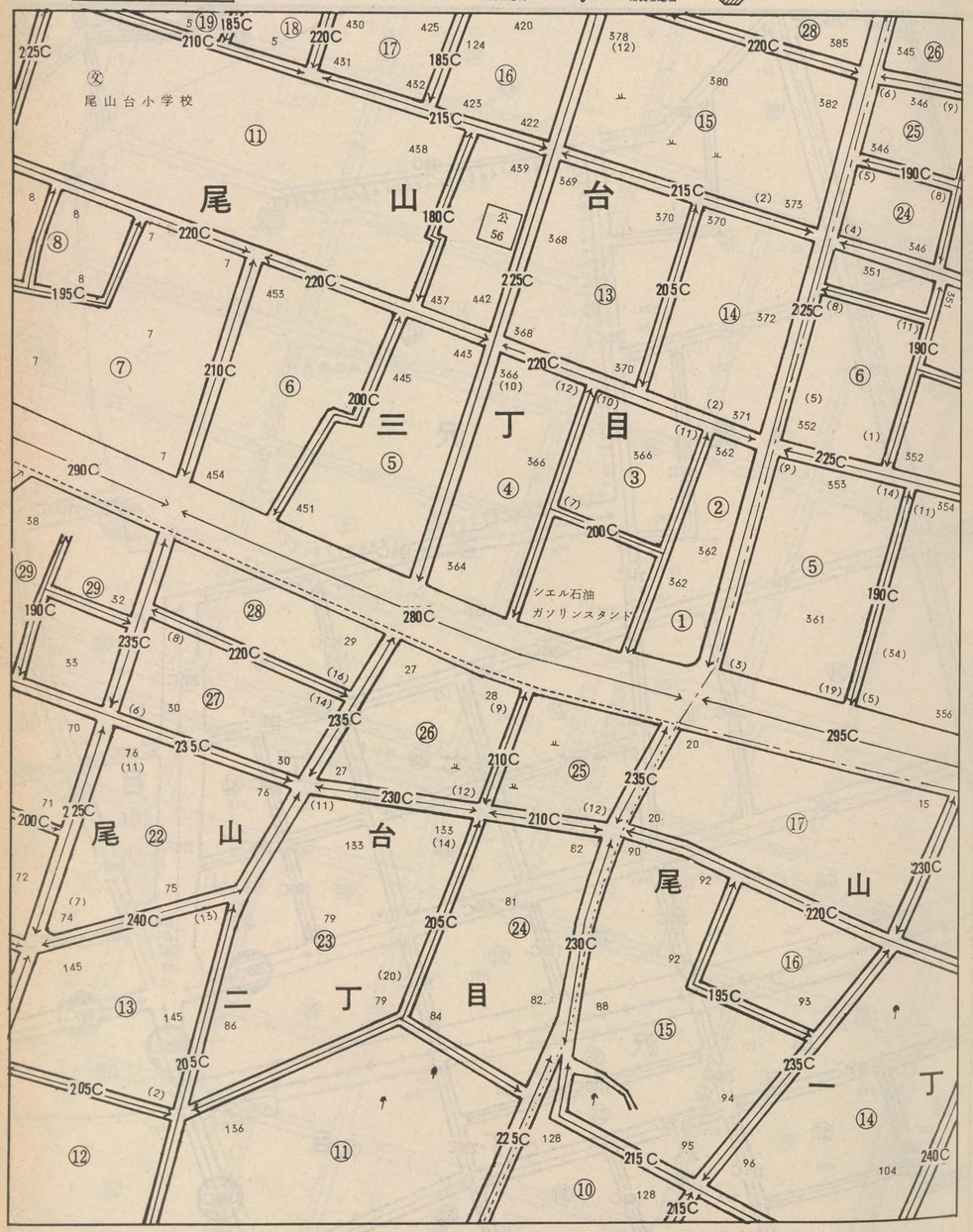

19055

19046

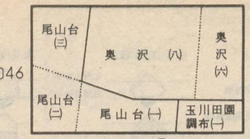

19063

19057

玉川

19056

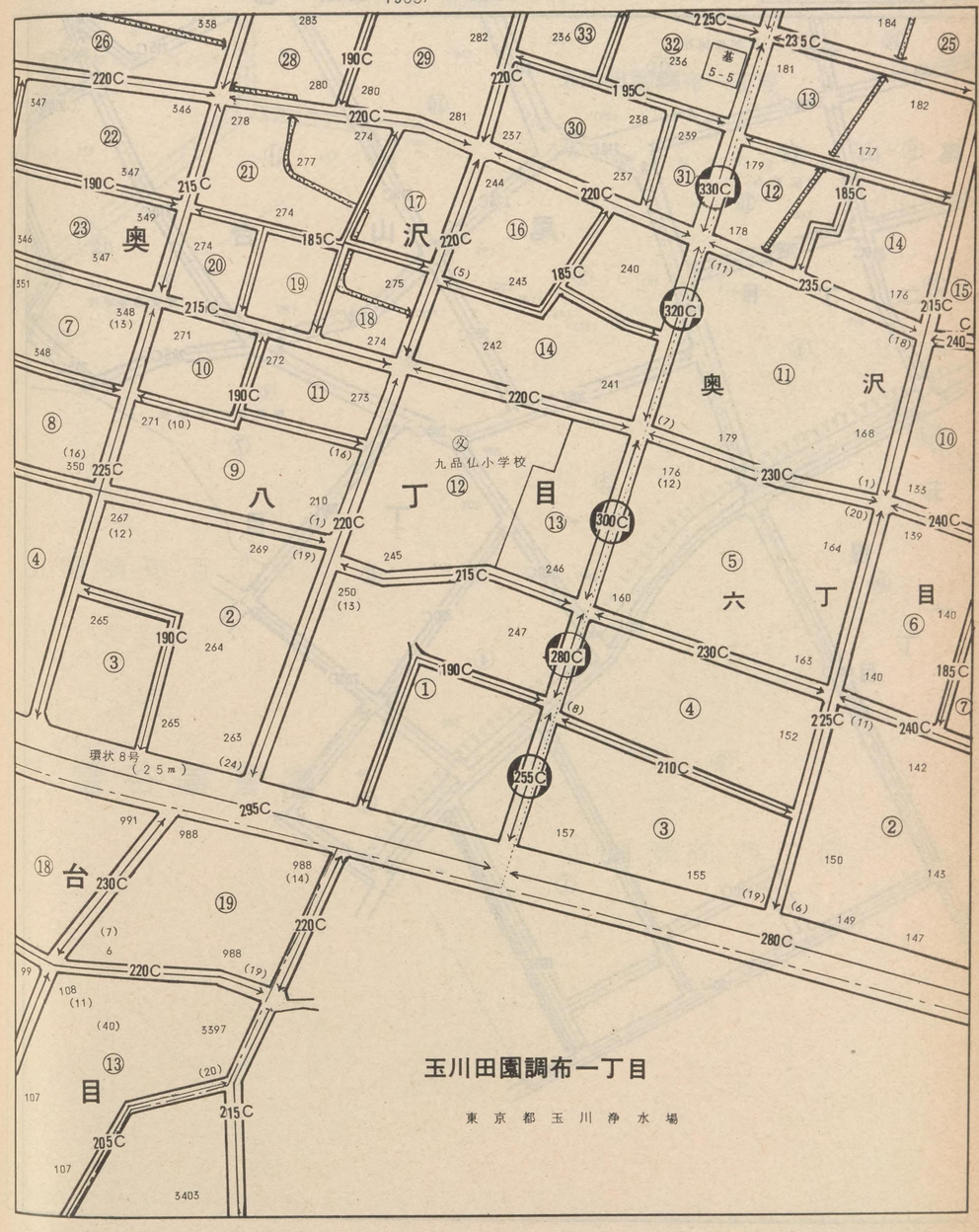

記号	借地権割合	記号	借地権割合
A	90%	E	50%
B	80%	F	40%
C	70%	G	30%
D	60%	H	20%

繁華街・高度商業地区
道路を中心として全地域
道路沿い

普通商業地区
併用住宅地区
全地域
北側道路沿い
南側全地域

中小工場地区
北側全地域
南側道路沿い
南側全地域

大工場地区
北側全地域
南側道路沿い
北側全地域

普通住宅地区
家内工場地区
無印は全地域

19057

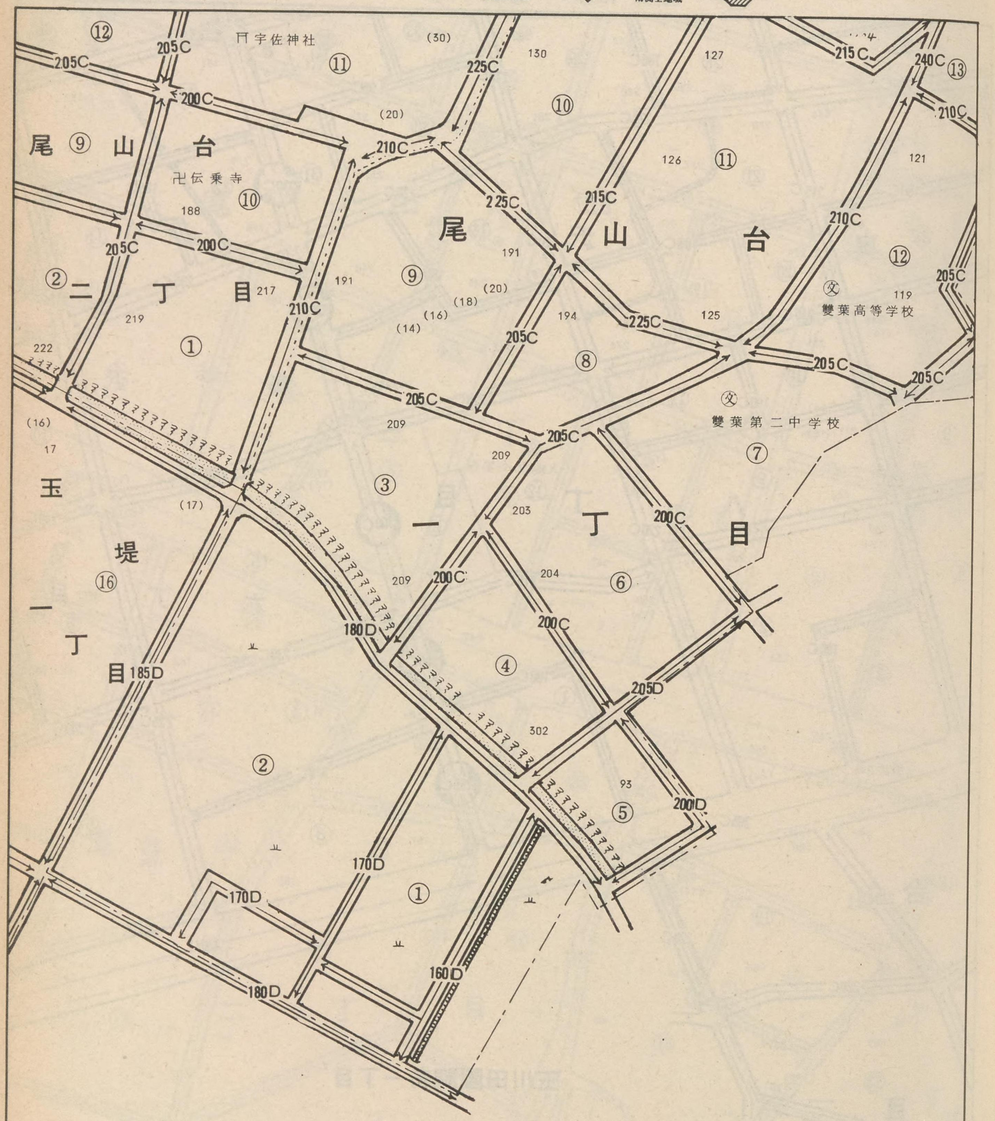

19056

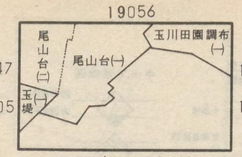

玉　川　19057

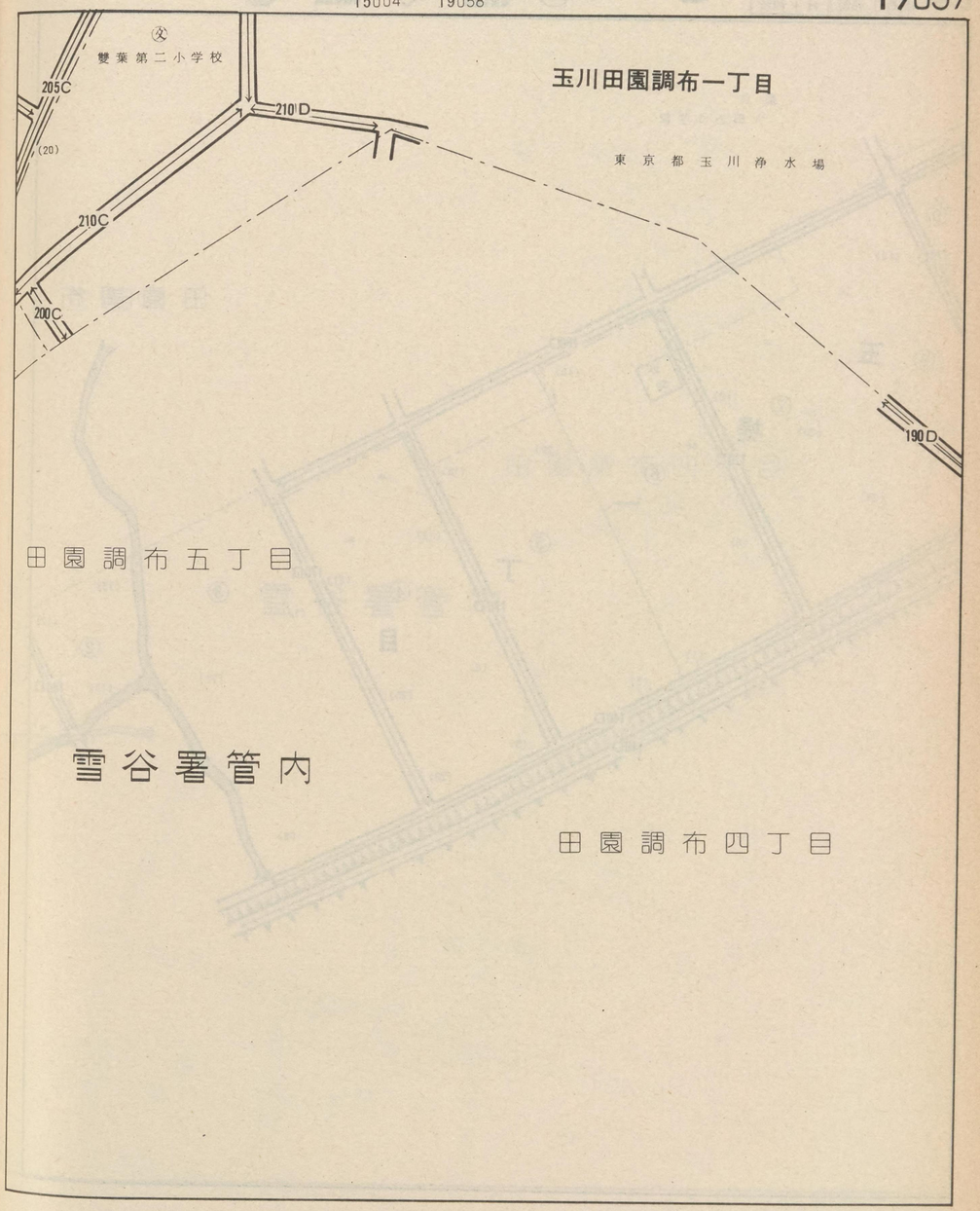

記号	借地権割合	記号	借地権割合
A	90%	E	50%
B	80%	F	40%
C	70%	G	30%
D	60%	H	20%

繁華街・高度商業地区
道路を中心として全地域
道路沿い

普通商業地区
併用住宅地区
全地域
北側道路沿い
南側全地域

中小工場地区
北側全地域
南側道路沿い
南側全地域

大工場地区
北側全地域
南側道路沿い
北側全地域

普通住宅地区
家内工場地区
無印は全地域

19058

都立
大田ろう学校

田園調布

⑧ 玉
⑦ 堤
⑥ 一
⑤ 丁
④ 目
③
②
① 五丁目

170D (12)
180D (18)
公 52
(20)
(23)
(8)
(1)
(3)
140D
(5)
(28)
(2)
(25)
(11)
(15)
(13)
(12)
(21)
46

19057 15004
19048 玉堤(一) 15005
15003

玉川 19058

田園調布四丁目

雪谷署管内

記号	借地権割合	記号	借地権割合
A	90%	E	50%
B	80%	F	40%
C	70%	G	30%
D	60%	H	20%

繁華街・高度商業地区
道路を中心として全地域
道路沿い

普通商業地区
併用住宅地区
全地域
北側道路沿い
南側全地域

中小工場地区
北側全地域
南側道路沿い
南側全地域

大工場地区
北側全地域
南側道路沿い
北側全地域

普通住宅地区
家内工場地区
無印は全地域

19059

駒沢公園

東京都立大学

深沢③

深沢⑥

二丁目②

深沢⑦

深沢⑧

深沢⑨

深沢㉙

深沢㉘

深沢㉗

深沢㉖

深沢㉕

深沢㉔

深沢㉓

深沢㉒

深沢㉑

深沢⑳

深沢⑲

深沢⑱

深沢⑰

深沢⑯

深沢⑮

深沢⑭

深沢⑬

深沢⑫

深沢⑪

深沢⑩

深沢㉚

深沢㉛

深沢㉜

深沢㉝

深沢㉞

深沢㉟

深沢㊱

深沢㊲

深沢㊳

深沢㊴

200C 185C 190C 205C 210C 225C 230C 160C

玉川 19059

八雲四丁目

八雲五丁目

目黒署管内

八雲一丁目

八雲二丁目

八雲三丁目

宮前町

記号	借地権割合	記号	借地権割合
A	90%	E	50%
B	80%	F	40%
C	70%	G	30%
D	60%	H	20%

繁華街・高度商業地区
- 道路を中心として全地域
- 道路沿い

普通商業地区 併用住宅地区
- 全地域
- 北側道路沿い
- 南側全地域

中小工場地区
- 北側全地域
- 南側道路沿い
- 南側全地域

大工場地区
- 北側全地域
- 南側道路沿い
- 北側全地域

普通住宅地区 家内工場地区
- 無印は全地域

19060

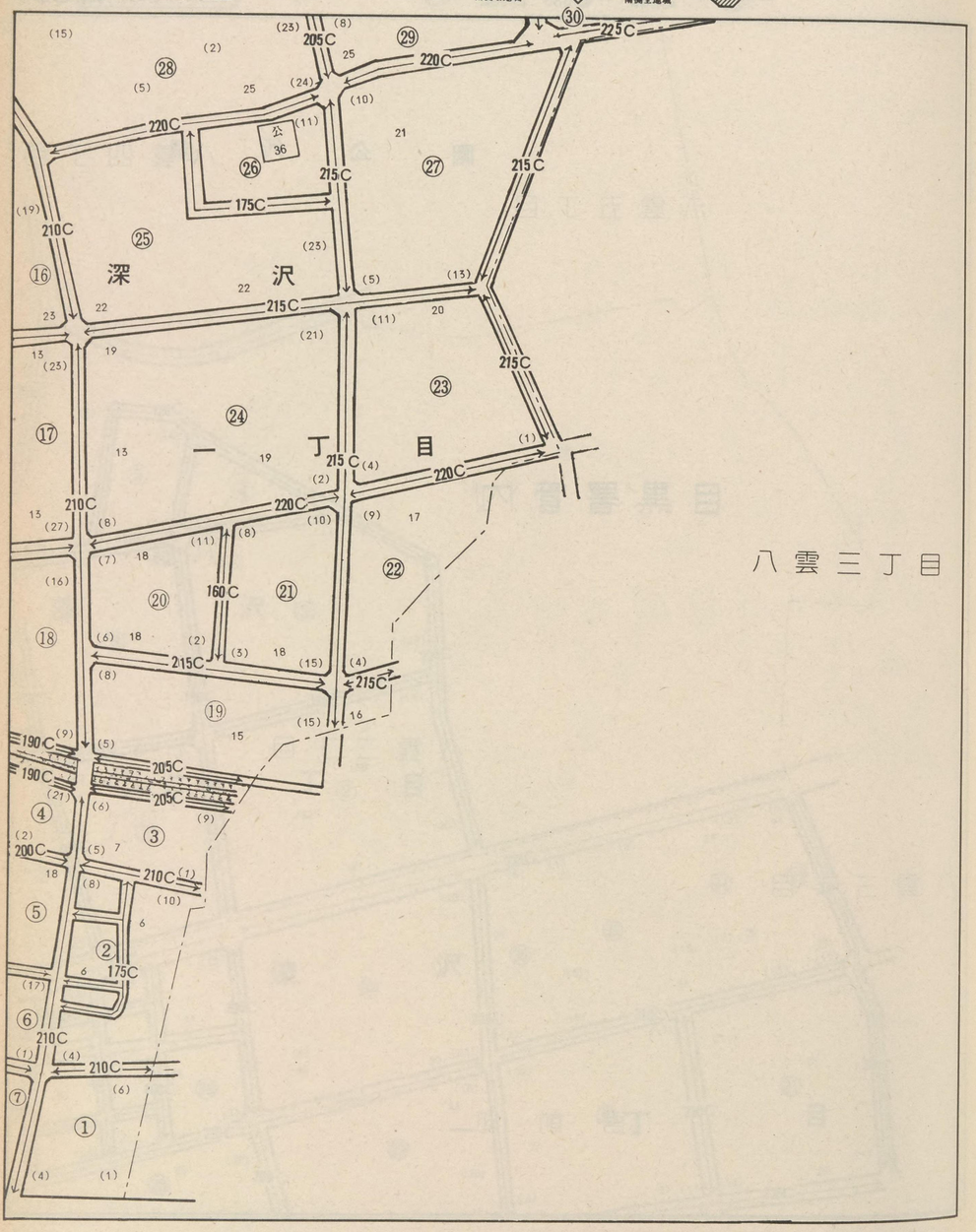

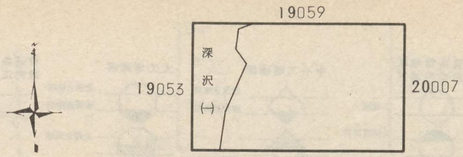

玉川

19060

目黒署管内

八雲二丁目

中根一丁目

記号	借地権割合	記号	借地権割合
A	90%	E	50%
B	80%	F	40%
C	70%	G	30%
D	60%	H	20%

繁華街・高度商業地区
道路を中心として全地域
道路沿い

普通商業地区
併用住宅地区
全地域
北側道路沿い
南側全地域

中小工場地区
北側全地域
南側道路沿い
南側全地域

大工場地区
北側全地域
南側道路沿い
北側全地域

普通住宅地区
家内工場地区
無印は全地域

19061

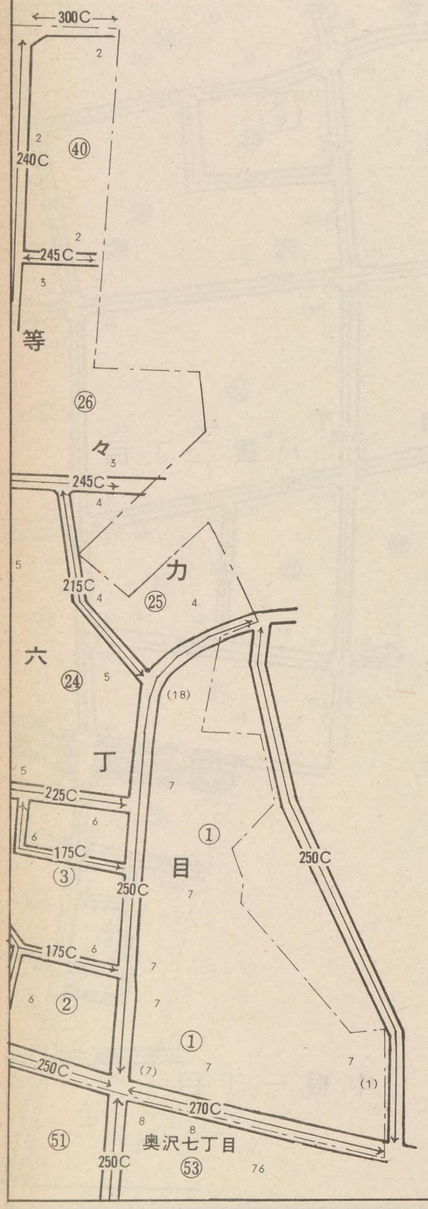

目黒署管内

自由が丘三丁目

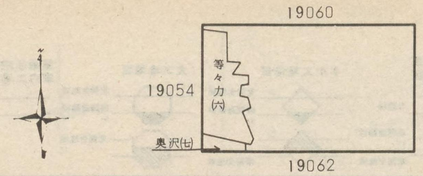

玉川 19061

中根一丁目

自由が丘一丁目

自由が丘二丁目

記号	借地権割合	記号	借地権割合
A	90%	E	50%
B	80%	F	40%
C	70%	G	30%
D	60%	H	20%

繁華街・高度商業地区
道路を中心として全地域
道路沿い

普通商業地区
併用住宅地区
全地域
北側道路沿い
南側全地域

中小工場地区
北側全地域
南側道路沿い
南側全地域

大工場地区
北側全地域
南側道路沿い
北側全地域

普通住宅地区
家内工場地区
無印は全地域

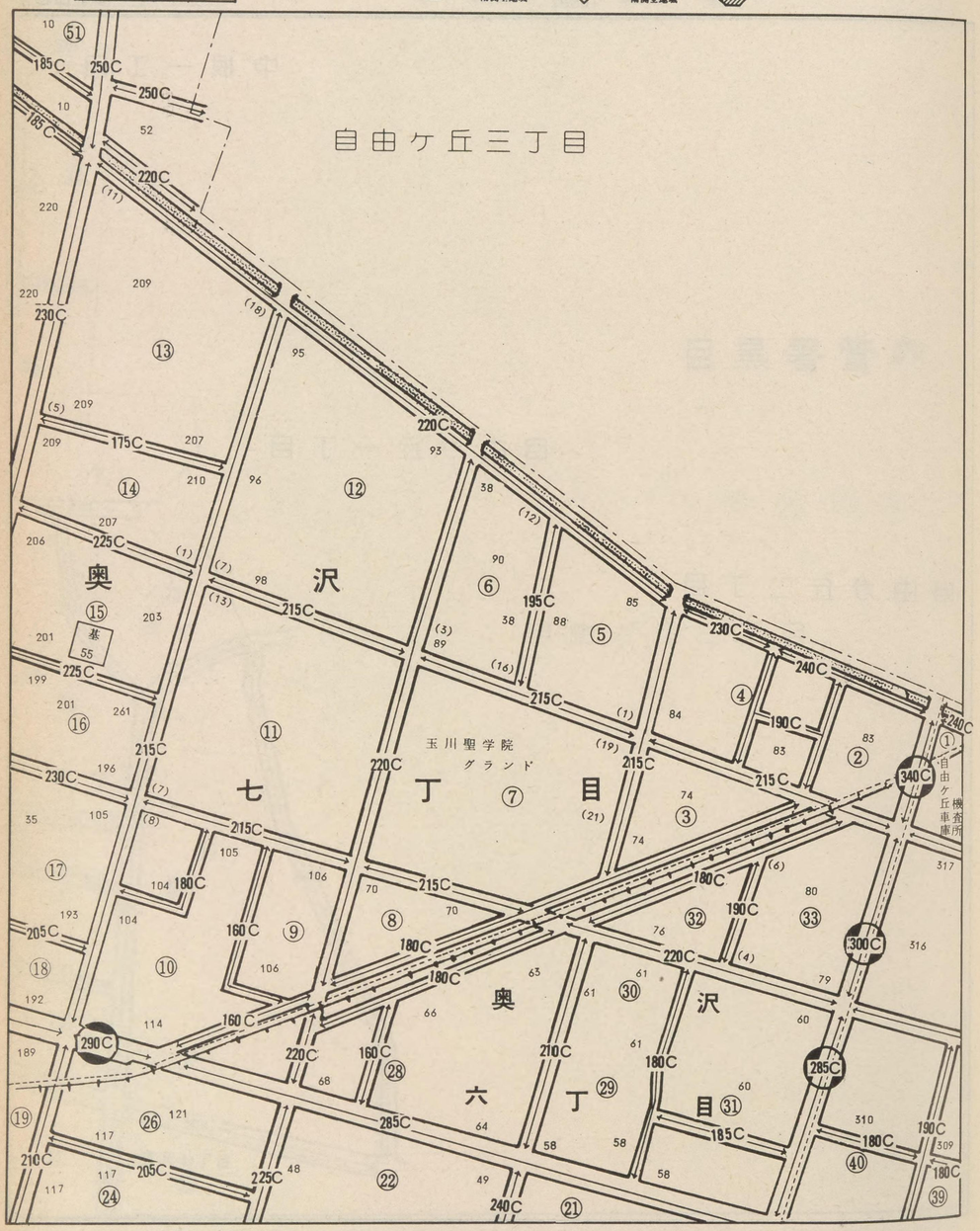

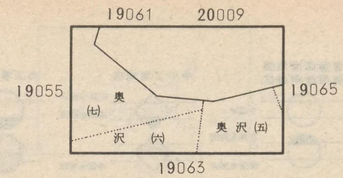

玉川

目黒署管内

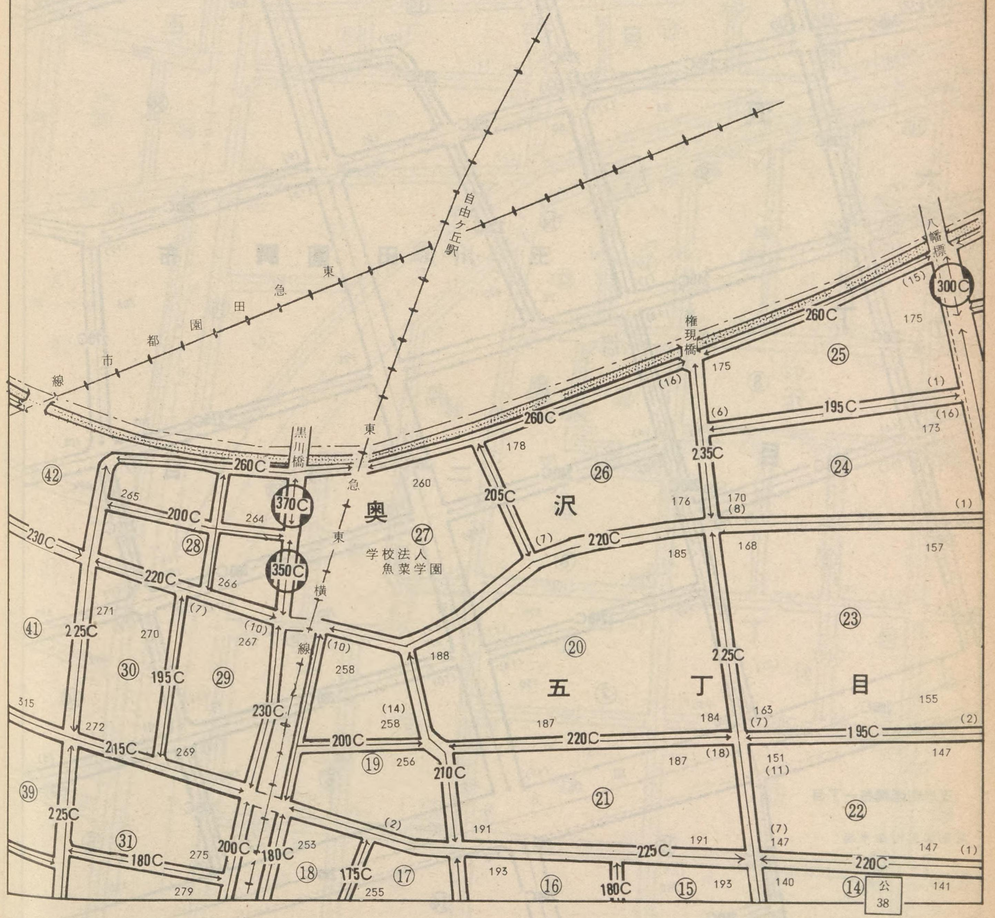

記号	借地権割合	記号	借地権割合
A	90%	E	50%
B	80%	F	40%
C	70%	G	30%
D	60%	H	20%

繁華街・高度商業地区
道路を中心として全域
道路沿い

普通商業地区
併用住宅地区
全地域
北側道路沿い
南側全地域

中小工場地区
北側全地域
南側道路沿い
南側全地域

大工場地区
北側全地域
南側道路沿い
北側全地域

普通住宅地区
家内工場地区
無印は全地域

19063

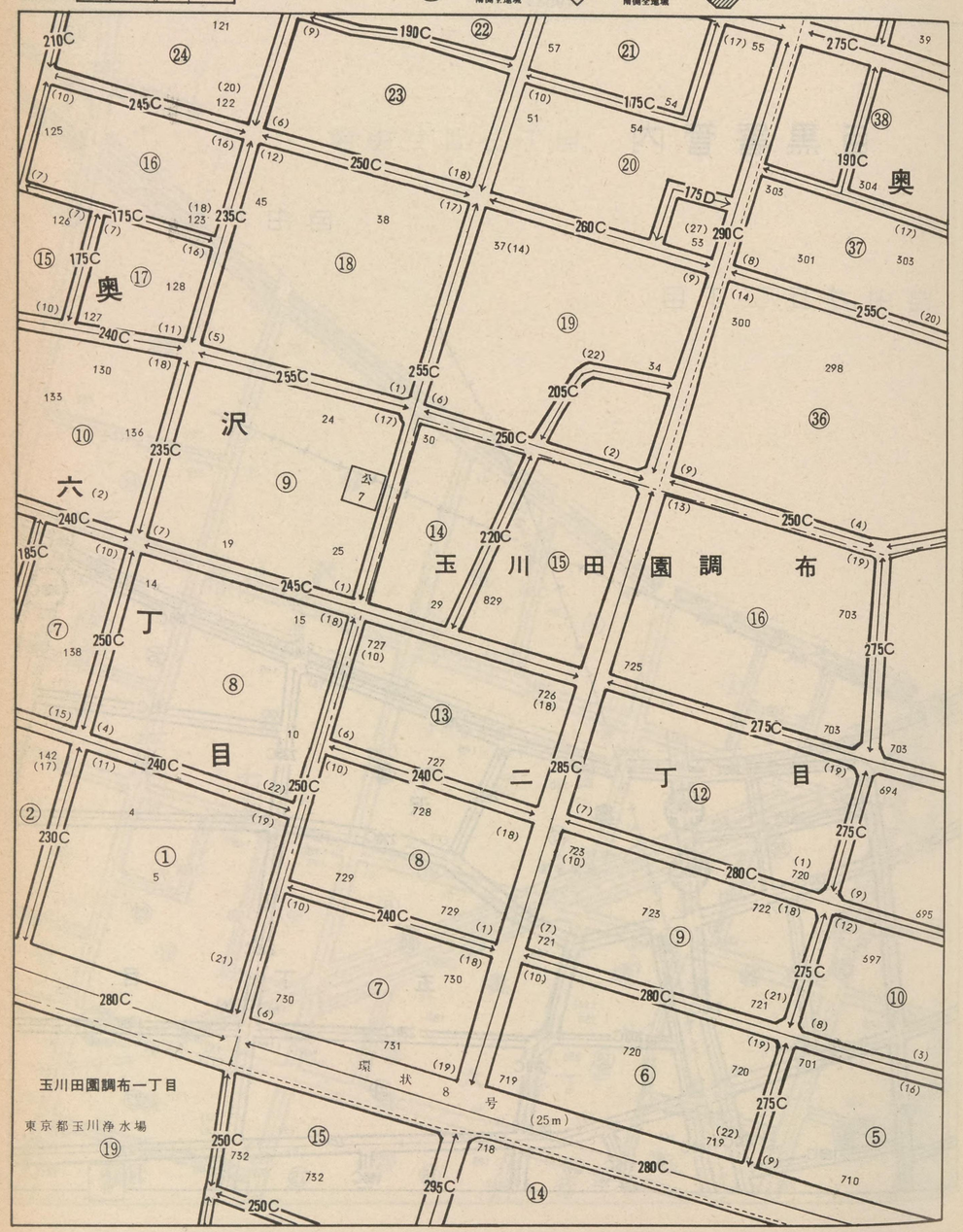

19062
19056
19066
19064

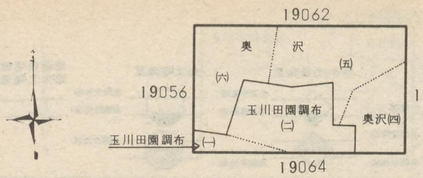

玉川

19063

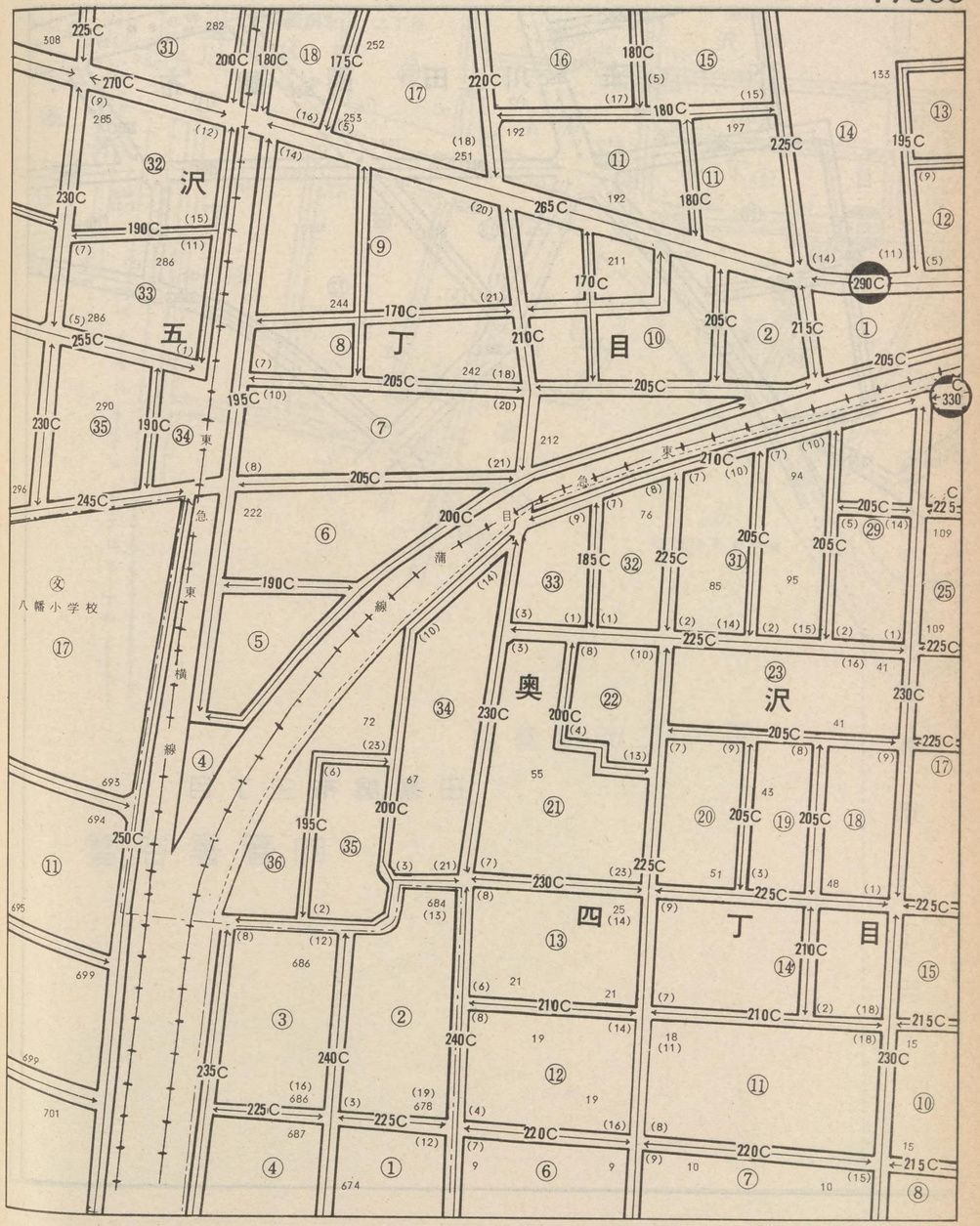

記号	借地権割合	記号	借地権割合
A	90%	E	50%
B	80%	F	40%
C	70%	G	30%
D	60%	H	20%

繁華街・高度商業地区
道路を中心として全地域
道路沿い

普通商業地区
併用住宅地区
全地域
北側道路沿い
南側全地域

中小工場地区
北側全地域
南側道路沿い
南側全地域

大工場地区
北側全地域
南側道路沿い
北側全地域

普通住宅地区
家内工場地区
無印は全地域

19064

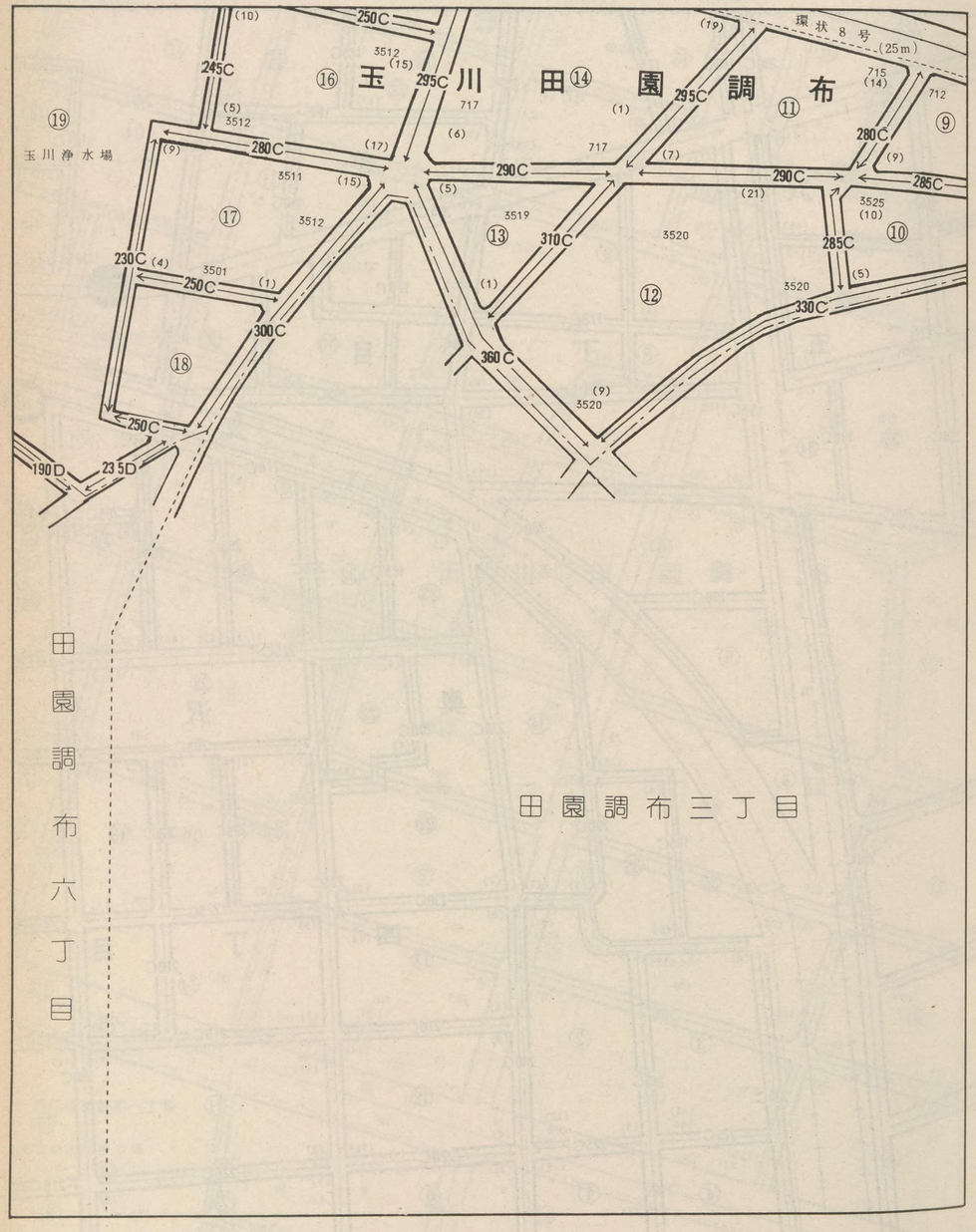

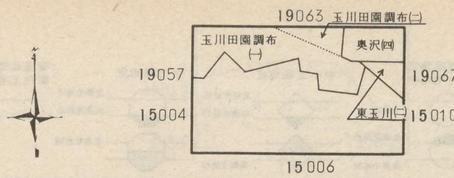

玉川 19064

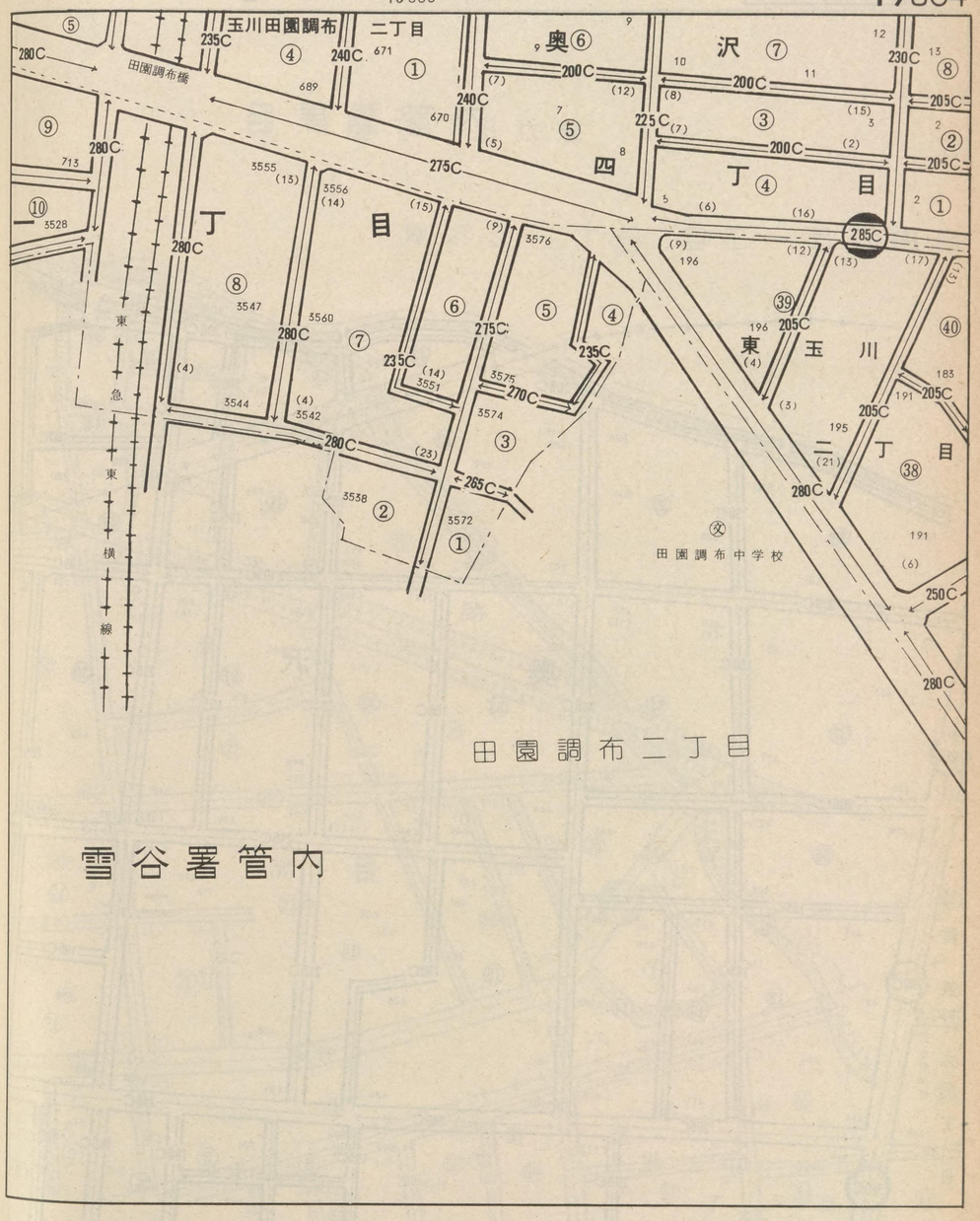

記号	借地権割合	記号	借地権割合
A	90%	E	50%
B	80%	F	40%
C	70%	G	30%
D	60%	H	20%

繁華街・高度商業地区
道路を中心として全地域
道路沿い

普通商業地区
併用住宅地区
全地域
北側道路沿い
南側全地域

中小工場地区
北側全地域
南側道路沿い
南側全地域

大工場地区
北側全地域
南側道路沿い
北側全地域

普通住宅地区
家内工場地区
無印は全地域

19065

緑が丘二丁目

自由が丘一丁目

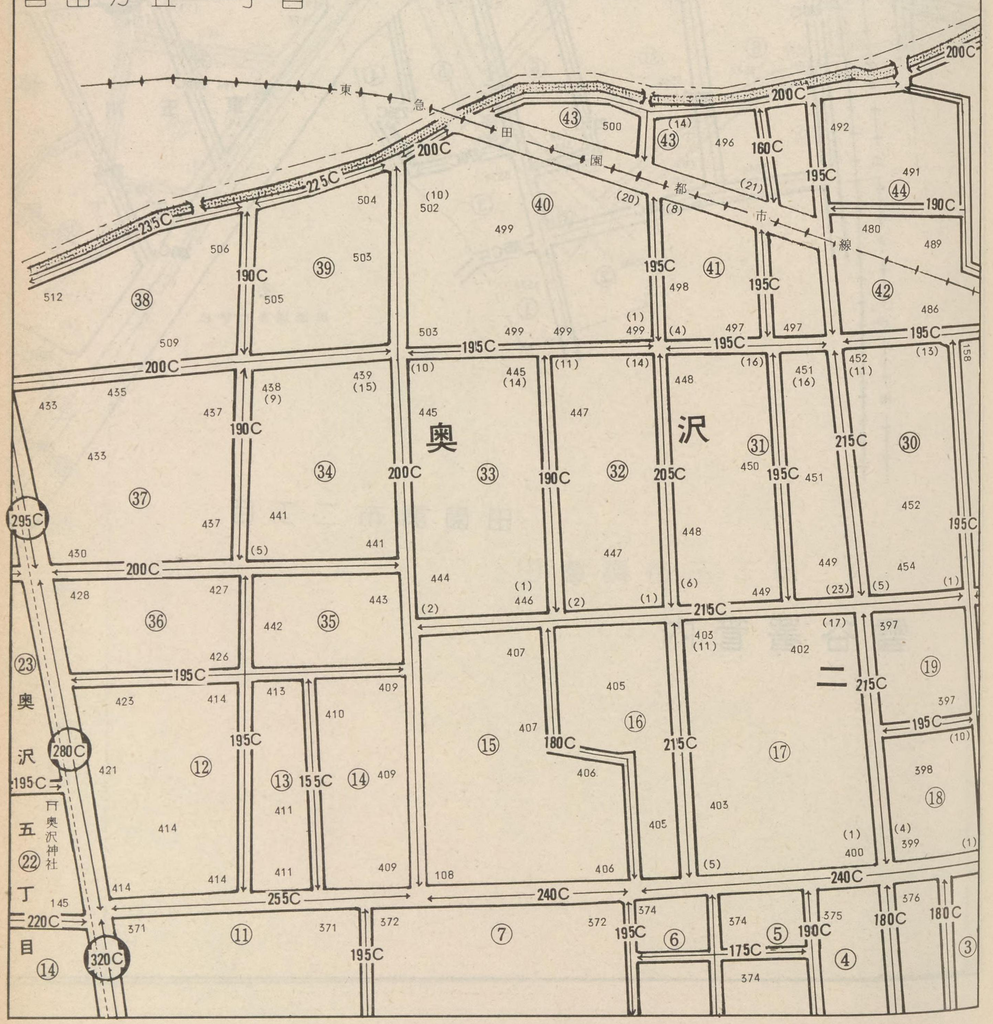

20017
19062
奥沢(二)
奥沢(五)
奥沢
19066

玉川

19065

目黒署管内

緑が丘一丁目

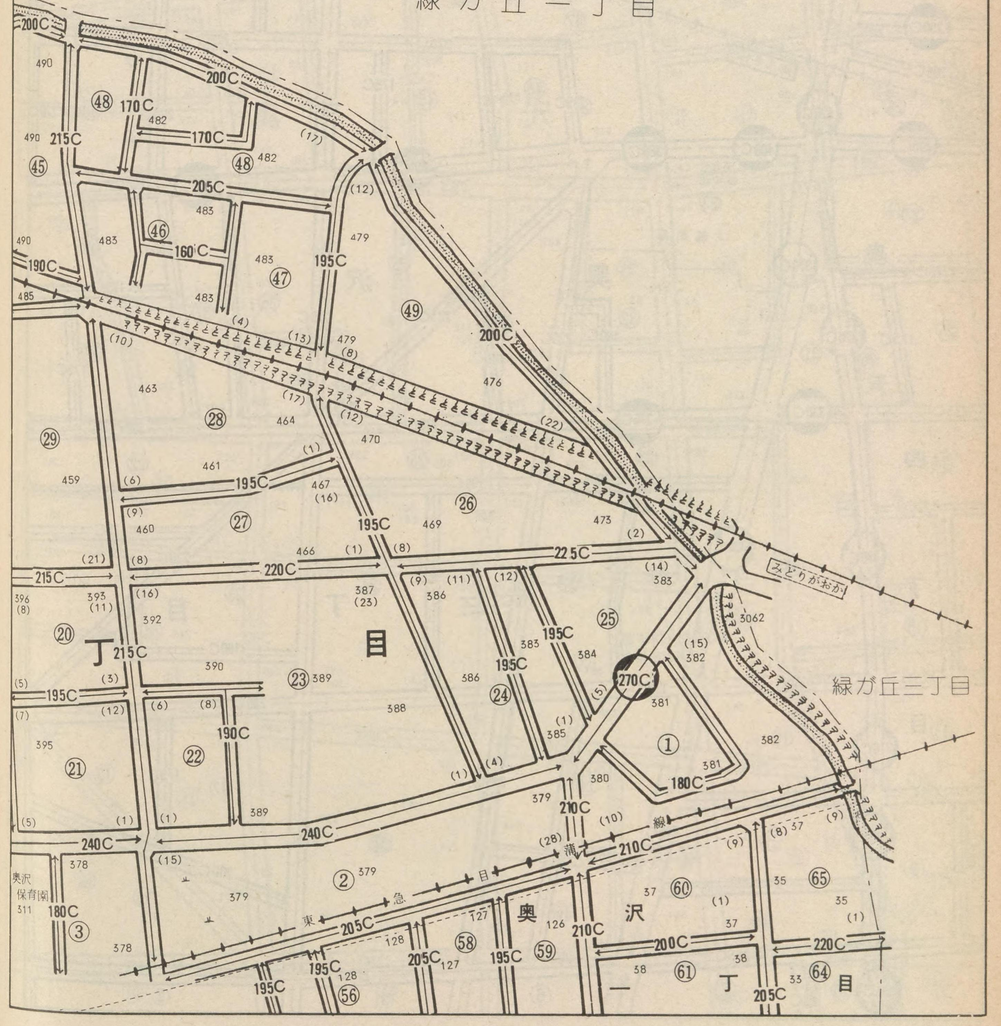

記号	借地権割合	記号	借地権割合
A	90%	E	50%
B	80%	F	40%
C	70%	G	30%
D	60%	H	20%

繁華街・高度商業地区　道路を中心として全地域　道路沿い

普通商業地区 併用住宅地区　全地域　北側道路沿い　南側全地域

中小工場地区　北側全地域　南側道路沿い　南側全地域

大工場地区　北側全地域　南側道路沿い　北側全地域

普通住宅地区 家内工場地区　無印は全地域

19066

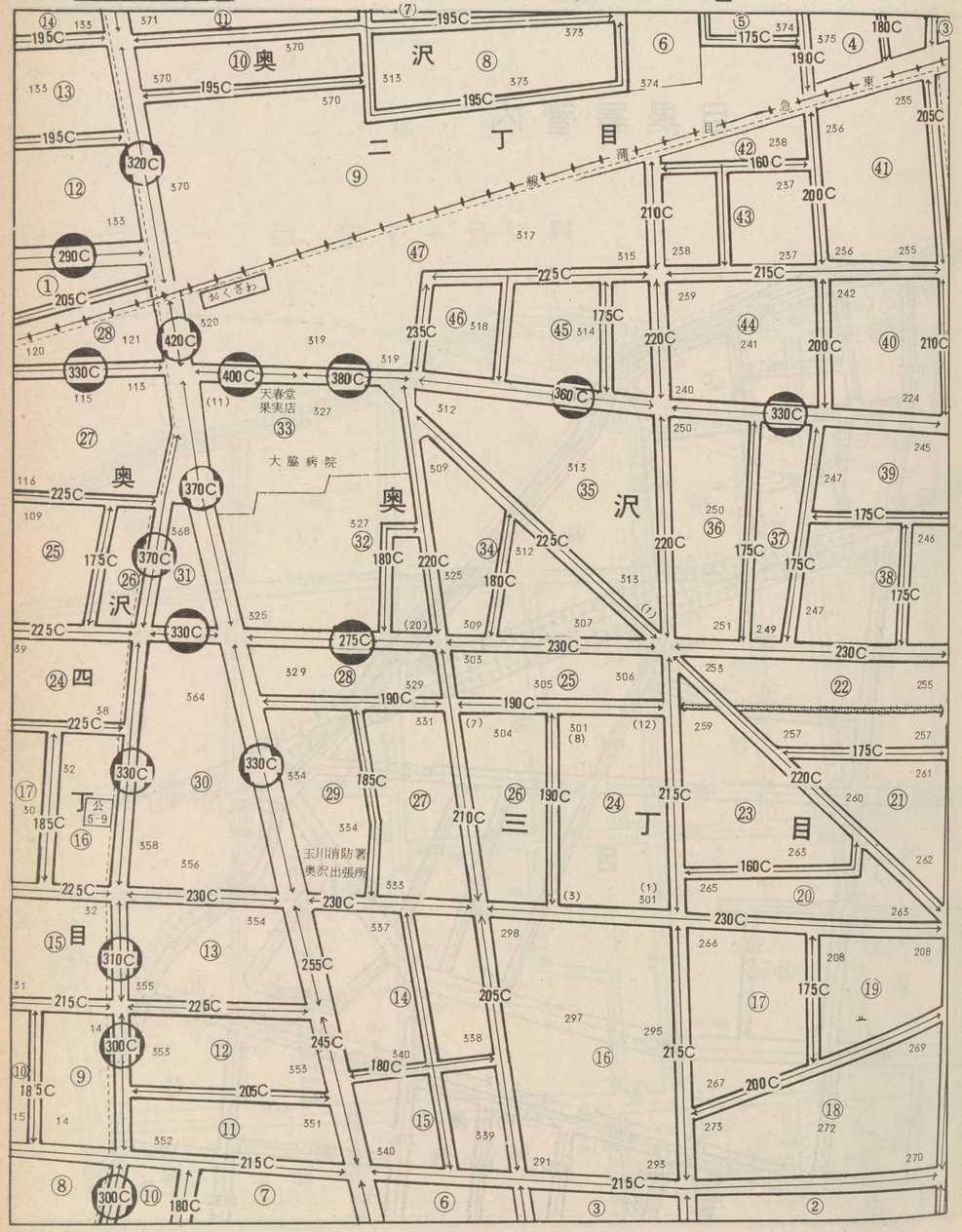

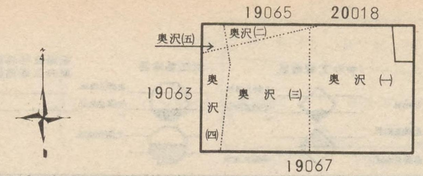

玉川 19066

緑が丘三丁目 目黒署管内

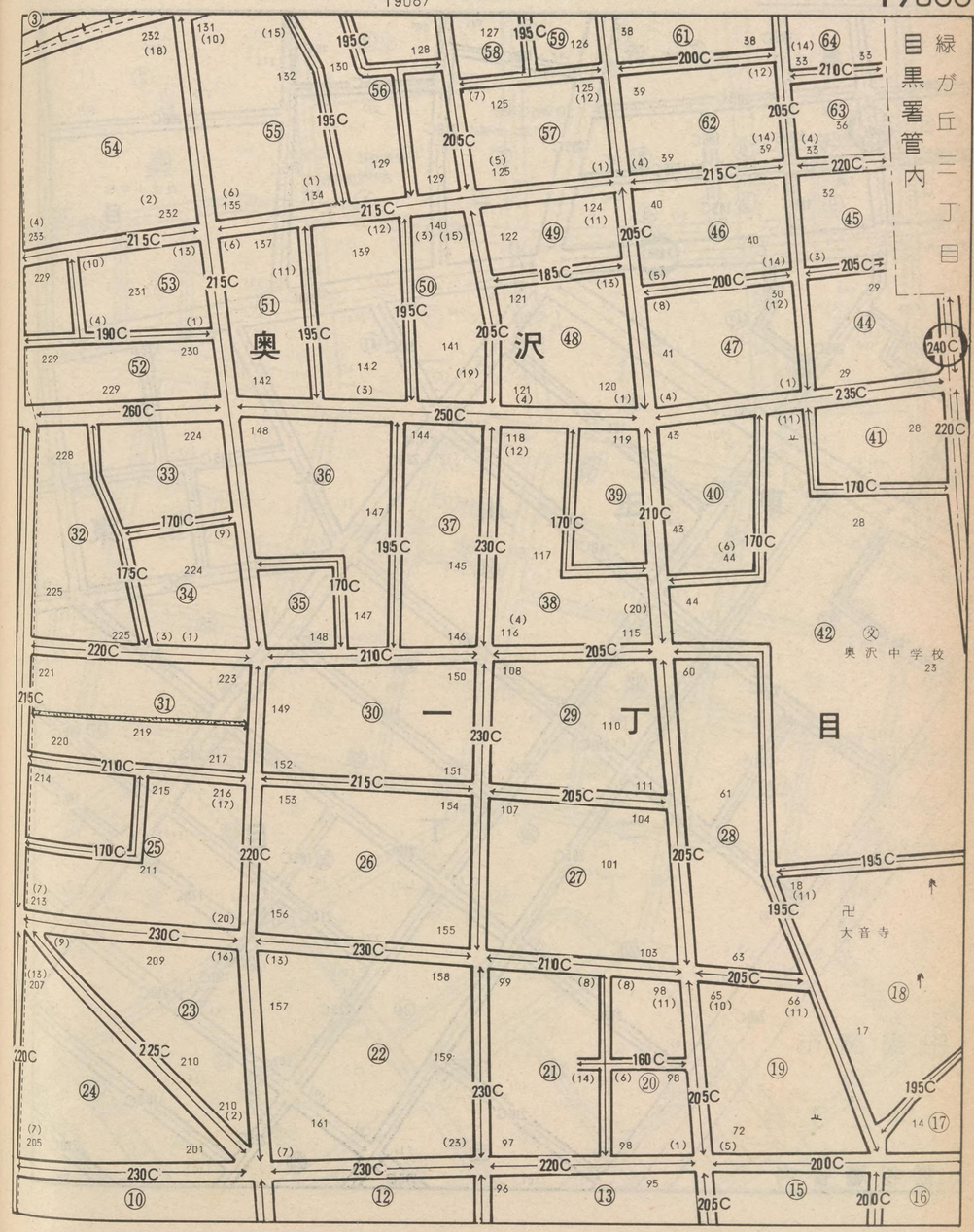

記号	借地権割合	記号	借地権割合
A	90%	E	50%
B	80%	F	40%
C	70%	G	30%
D	60%	H	20%

繁華街・高度商業地区
道路を中心として全地域
道路沿い

普通商業地区 併用住宅地区
全地域
北側道路沿い
南側全地域

中小工場地区
北側全地域
南側道路沿い
南側全地域

大工場地区
北側全地域
南側道路沿い
北側全地域

普通住宅地区 家内工場地区
無印は全地域

19067

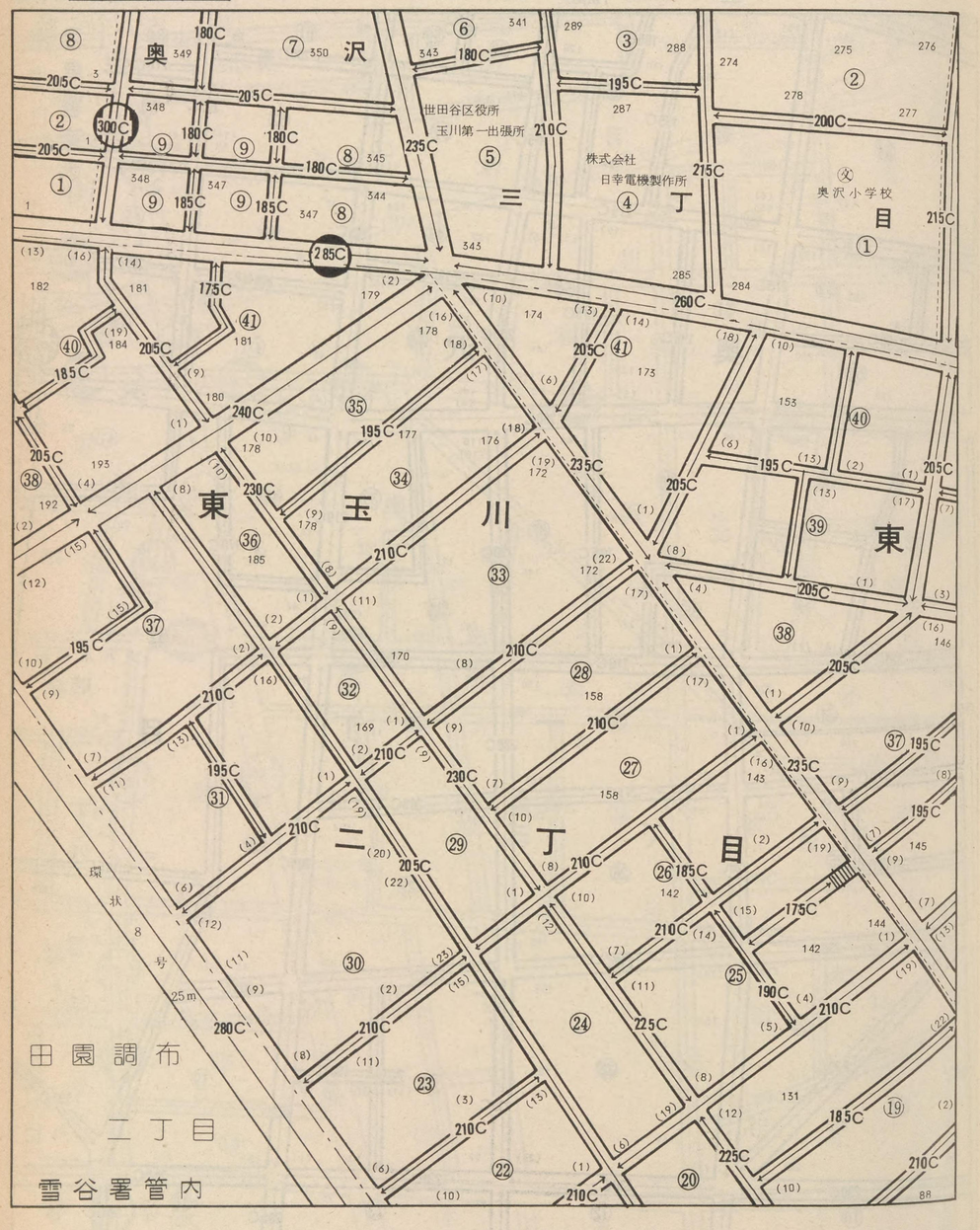

19066

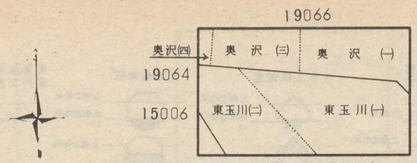

玉川

19067

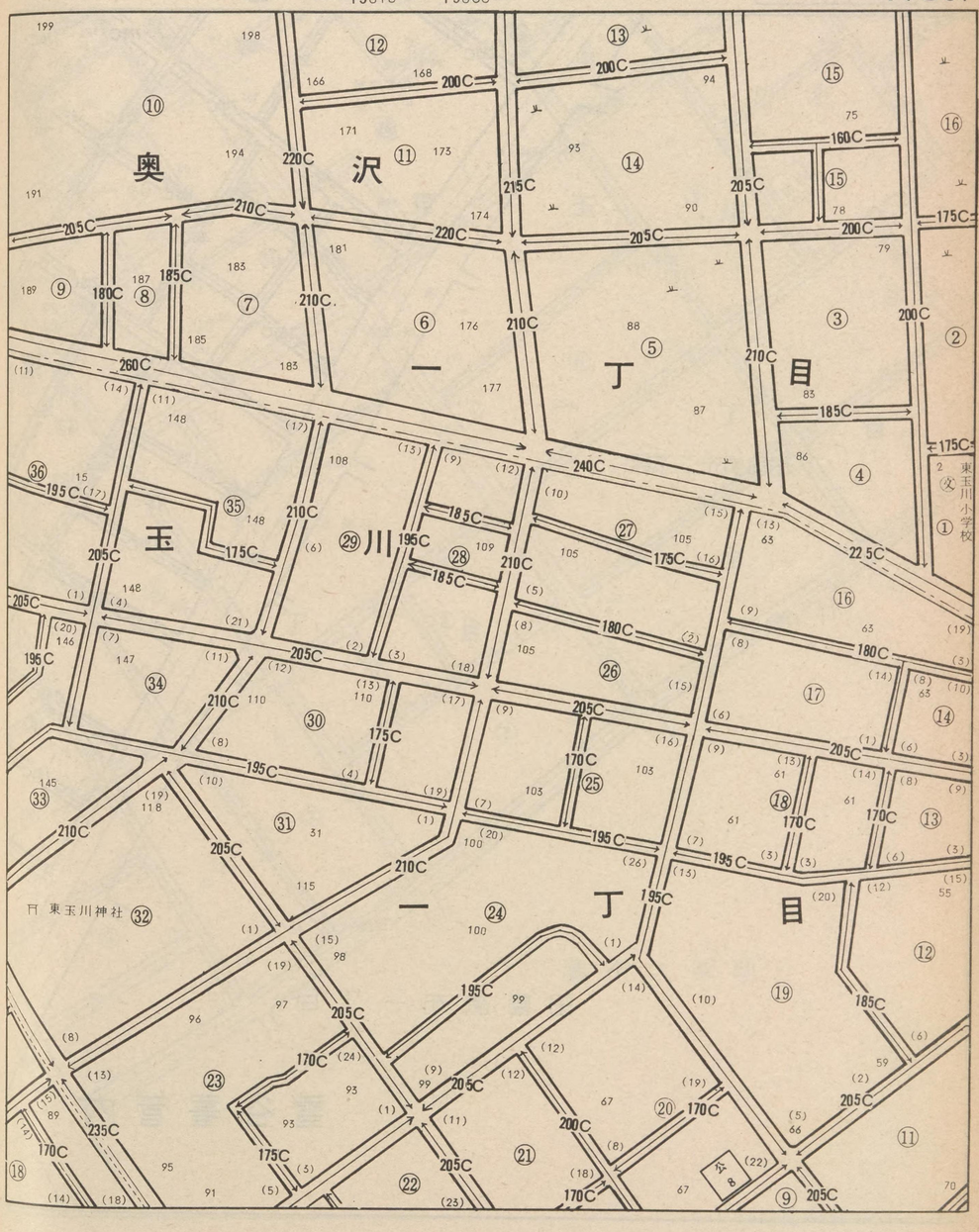

記号	借地権割合	記号	借地権割合
A	90%	E	50%
B	80%	F	40%
C	70%	G	30%
D	60%	H	20%

繁華街・高度商業地区
道路を中心として全地域
道路沿い

普通商業地区
併用住宅地区
全地域
北側道路沿い
南側全地域

中小工場地区
北側全地域
南側道路沿い
南側全地域

大工場地区
北側全地域
南側道路沿い
北側全地域

普通住宅地区
家内工場地区
無印は全地域

19068

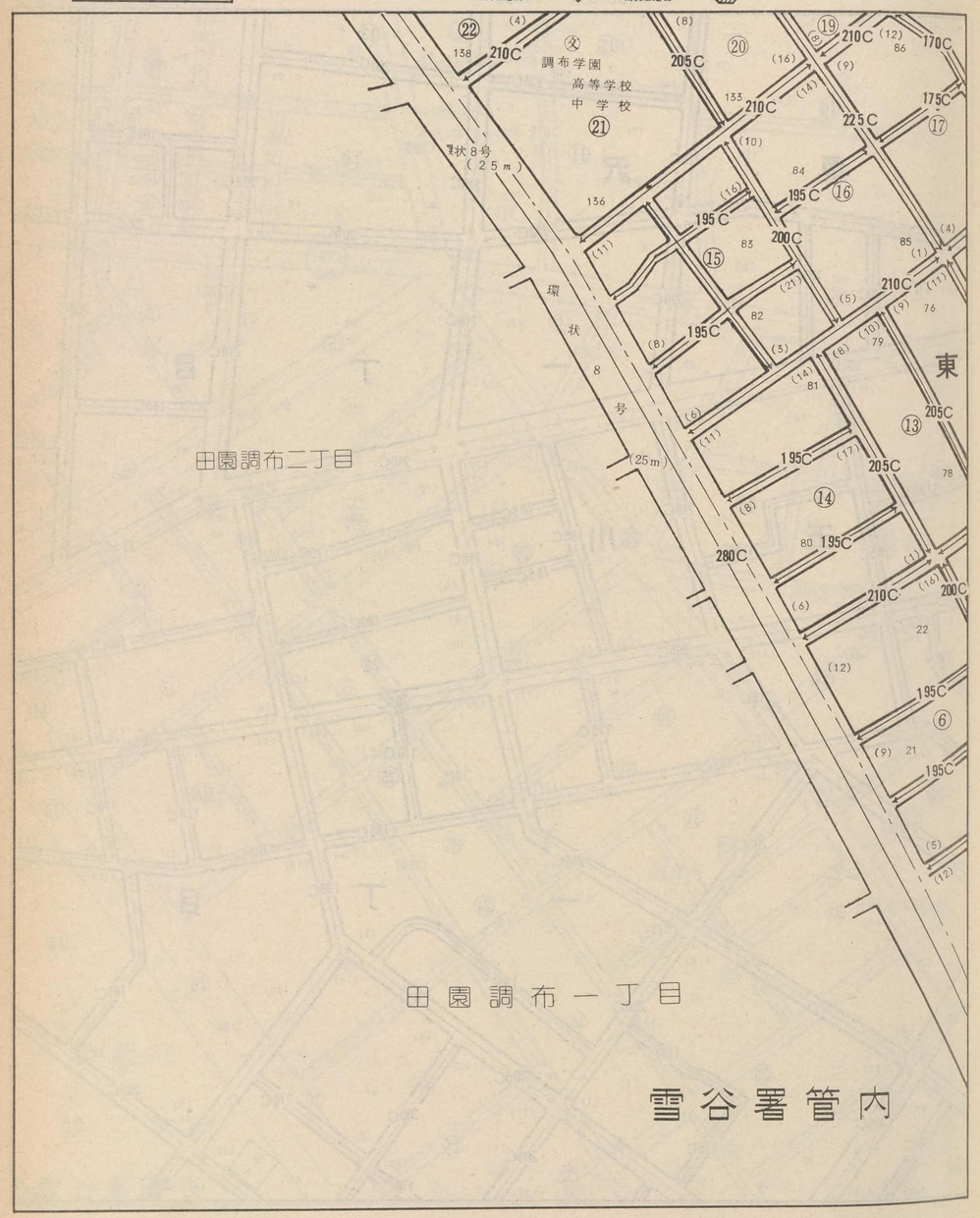

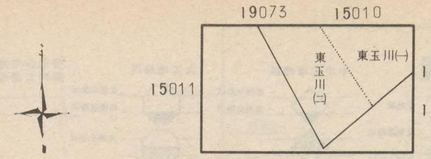

玉川

19068

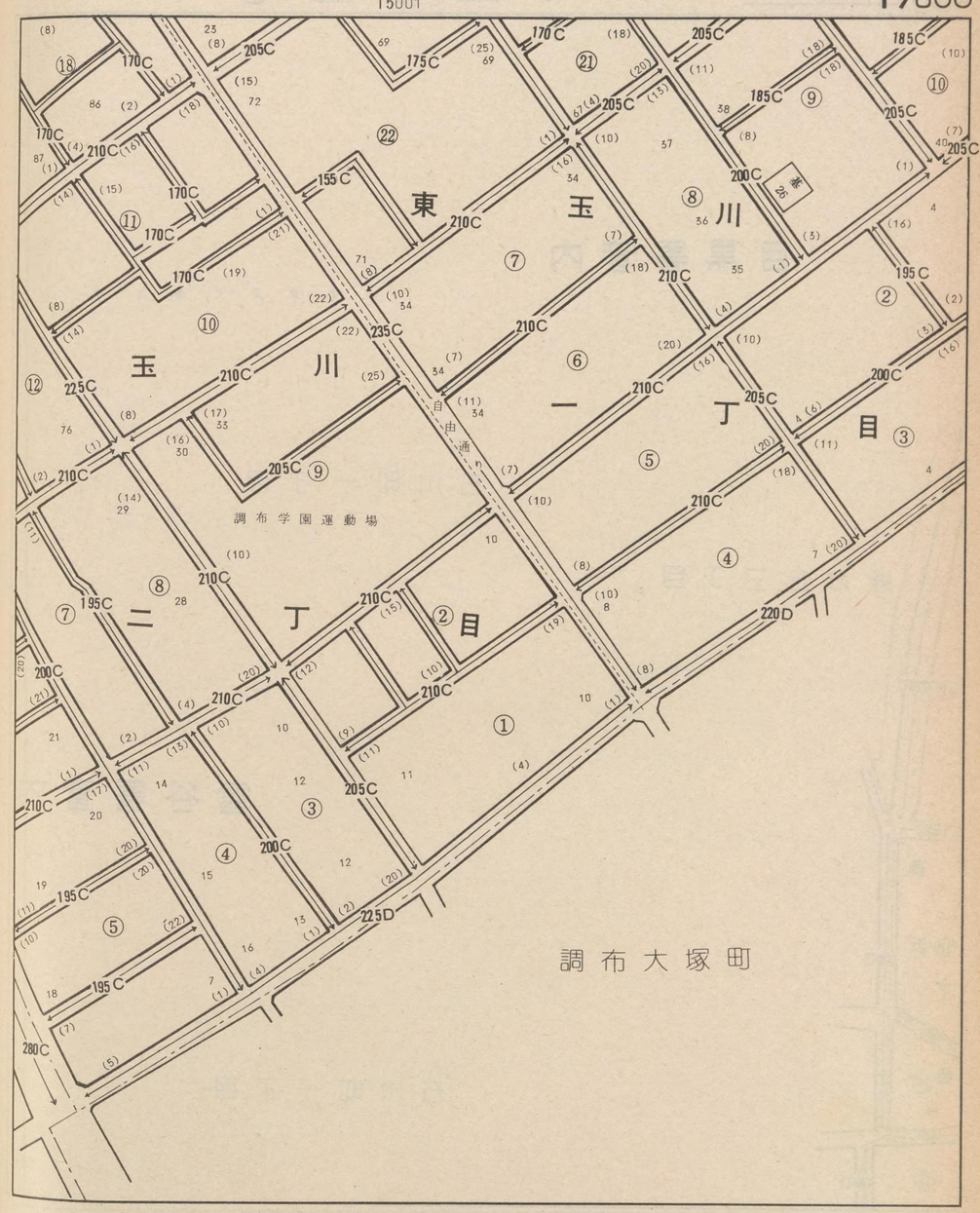

記号	借地権割合	記号	借地権割合
A	90%	E	50%
B	80%	F	40%
C	70%	G	30%
D	60%	H	20%

繁華街・高度商業地区
道路を中心として全地域
道路沿い

普通商業地区
併用住宅地区
全地域
北側道路沿い
南側全地域

中小工場地区
北側全地域
南側道路沿い
南側全地域

大工場地区
北側全地域
南側道路沿い
北側全地域

普通住宅地区
家内工場地区
無印は全地域

19069

目黒署管内

㊏ 東京工業大学

石川町一丁目

緑が丘三丁目

雪谷署管内

石川町一丁目

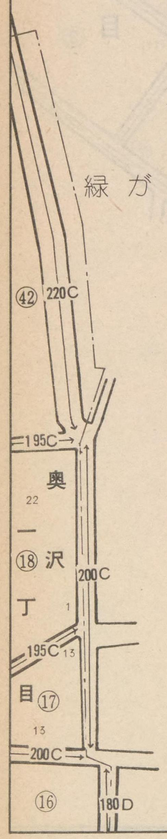

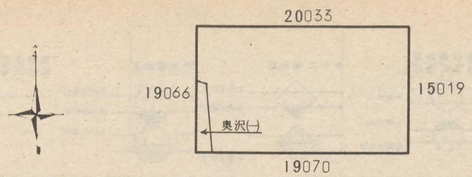

玉川

19069

記号	借地権割合	記号	借地権割合
A	90%	E	50%
B	80%	F	40%
C	70%	G	30%
D	60%	H	20%

繁華街・高度商業地区
道路を中心とした全地域
道路沿い

普通商業地区
併用住宅地区
全地域
北側道路沿い
南側全地域

中小工場地区
北側全地域
南側道路沿い
南側全地域

大工場地区
北側全地域
南側道路沿い
北側全地域

普通住宅地区
家内工場地区
無印は全地域

19070

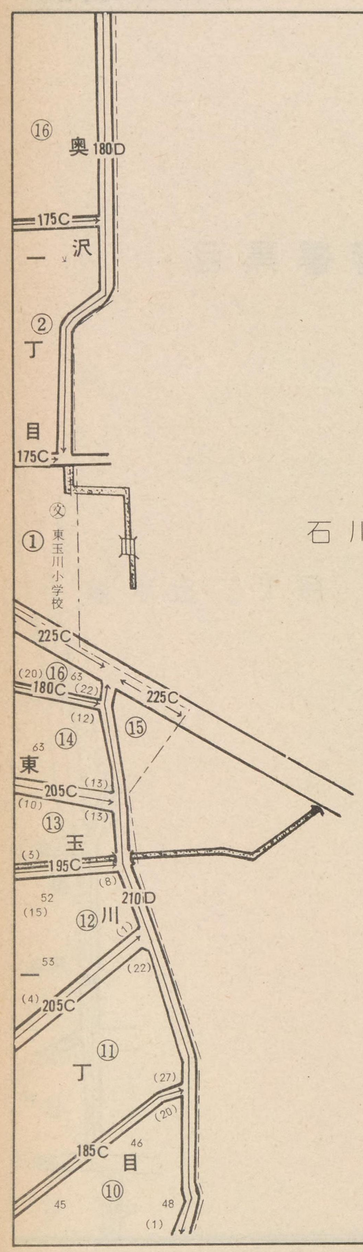

石川町二丁目

雪谷署管内

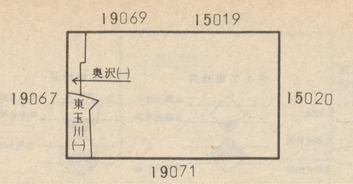

玉　川

19070

東雪谷一丁目

記号	借地権割合	記号	借地権割合
A	90%	E	50%
B	80%	F	40%
C	70%	G	30%
D	60%	H	20%

繁華街・高度商業地区
道路を中心として全地域
道路沿い

普通商業地区
併用住宅地区
全地域
北側道路沿い
南側全地域

中小工場地区
北側全地域
南側道路沿い
南側全地域

大工場地区
北側全地域
南側道路沿い
北側全地域

普通住宅地区
家内工場地区
無印は全地域

19071

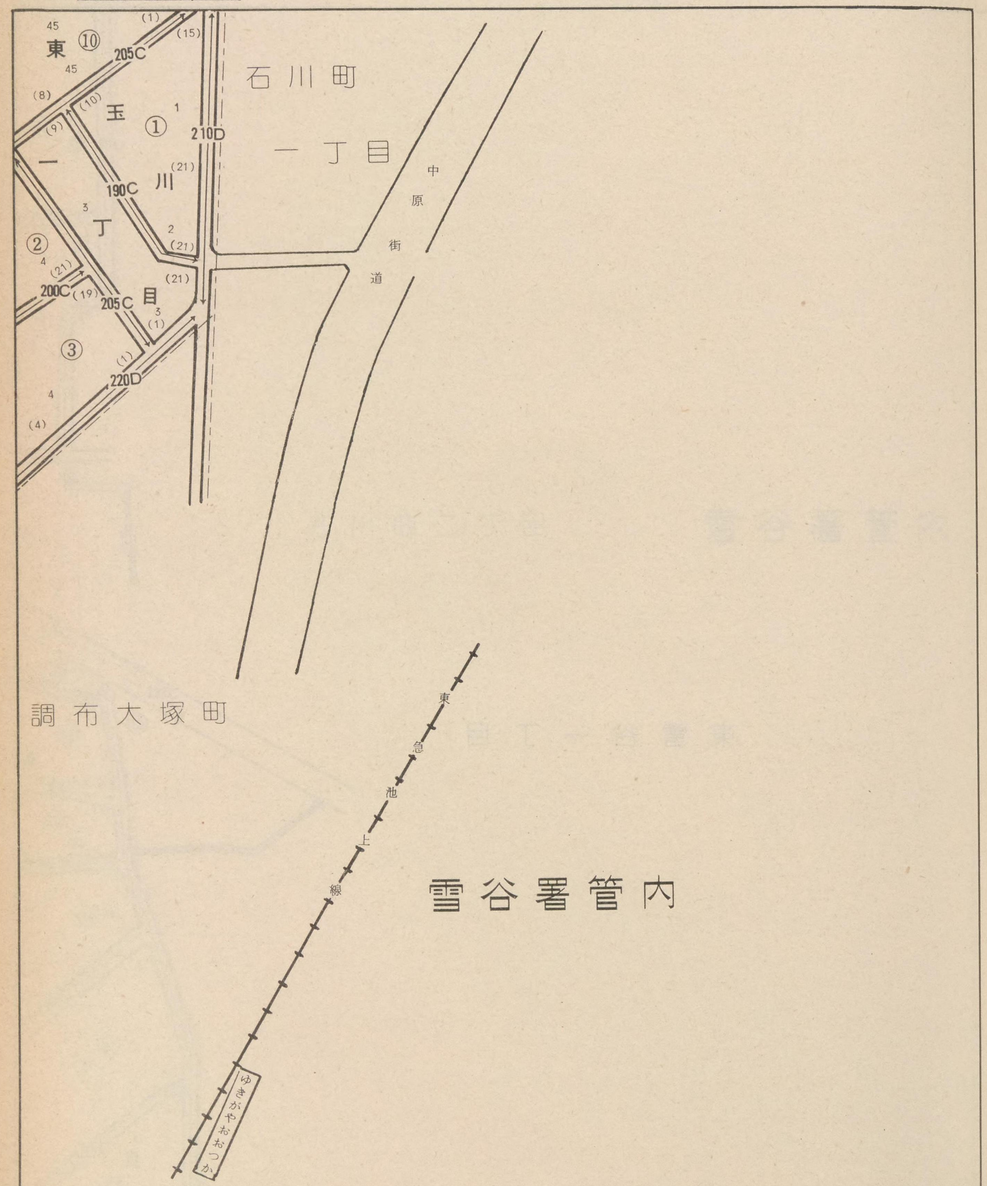

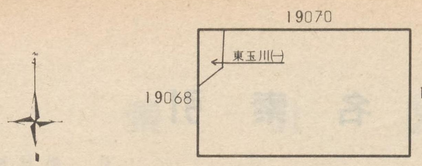

玉　川

19071

町丁名索引

目黒税務署

町丁名	路線価図ページ
あ 青葉台 1	20035、20036、20046
〃 2	20035、20036
〃 3	20035、20036
〃 4	20034、20035
お 大岡山 1	20016、20017、20031、20032
〃 2	20017、20032
大橋 1	20022、20035
〃 2	20021、20022、20034、20035
か 柿の木坂 1	20013、20014
〃 2	20013、20014
〃 3	20012、20013
上目黒 1	20036、20046、20047
〃 2	20037、20038、20047、20048
〃 3	20036、20037、20047
〃 4	20024、20025、20037、20038
〃 5	20024、20025、20037
こ 駒場 1	20021、20034
〃 2	20011、20020、20021
〃 3	20020、20021、20034
〃 4	20010、20011、20019、20020
五本木 1	20025、20026、20038、20039
〃 2	20026、20039
〃 3	20026、20027
し 下目黒 1	20056、20057
〃 2	20056、20057
〃 3	20056、20057、20058
〃 4	20050、20051、20057、20058
〃 5	20050、20051
〃 6	20040、20041、20050、20051
自由ケ丘 1	20008、20009、20016、20017
〃 2	20008、20009
し 自由ケ丘 3	20008、20009
せ 洗足 1	20043、20044
〃 2	20044、20045
た 平町 1	20014、20015、20029、20030
〃 2	20015、20016、20030、20031
鷹番 1	20028、20041
〃 2	20027、20028、20040、20041
〃 3	20027、20028
ち 中央町 1	20040、20041
〃 2	20026、20027、20039、20040
な 中根 1	20007、20008、20014、20015、20016
〃 2	20015、20016
中目黒 1	20046、20047
〃 2	20047、20048、20054、20055
〃 3	20047、20048
〃 4	20048、20049
〃 5	20038、20039、20048、20049
中町 1	20039、20040、20050、20051
〃 2	20039、20040、20050
は 原町 1	20043、20053
〃 2	20043、20044
ひ 碑文谷 1	20029、20030、20042、20043
〃 2	20028、20029、20041、20042
〃 3	20029、20030
〃 4	20029、20030
〃 5	20013、20014、20028、20029
〃 6	20013、20027、20028
東山 1	20023、20036、20037
〃 2	20023、20024、20036
ひ 東山 3	20022、20023、20036
東ケ丘 1	20004、20005、20012、20013
〃 2	20002、20003、20004、20005
み 緑ケ丘 1	20016、20017
〃 2	20016、20017
〃 3	20017、20018、20032、20033
南 1	20030、20031、20043、20044
〃 2	20030、20031
〃 3	20030、20031、20044
三田 1	20054、20055、20059
〃 2	20054、20055
め 目黒 1	20055、20056
〃 2	20048、20055、20056
〃 3	20049、20050、20056
〃 4	20049、20050
目黒本町 1	20040、20041、20051
〃 2	20041、20042
〃 3	20041、20051、20052
〃 4	20041、20042、20051、20052
〃 5	20042、20052、20053
〃 6	20042、20043
や 八雲 1	20006、20014、20015
〃 2	20006、20007、20015
〃 3	20006、20007
〃 4	20005、20006、20013、20014
〃 5	20005、20006
ゆ 祐天寺 1	20038
〃 2	20038、20039

索引図 目黒

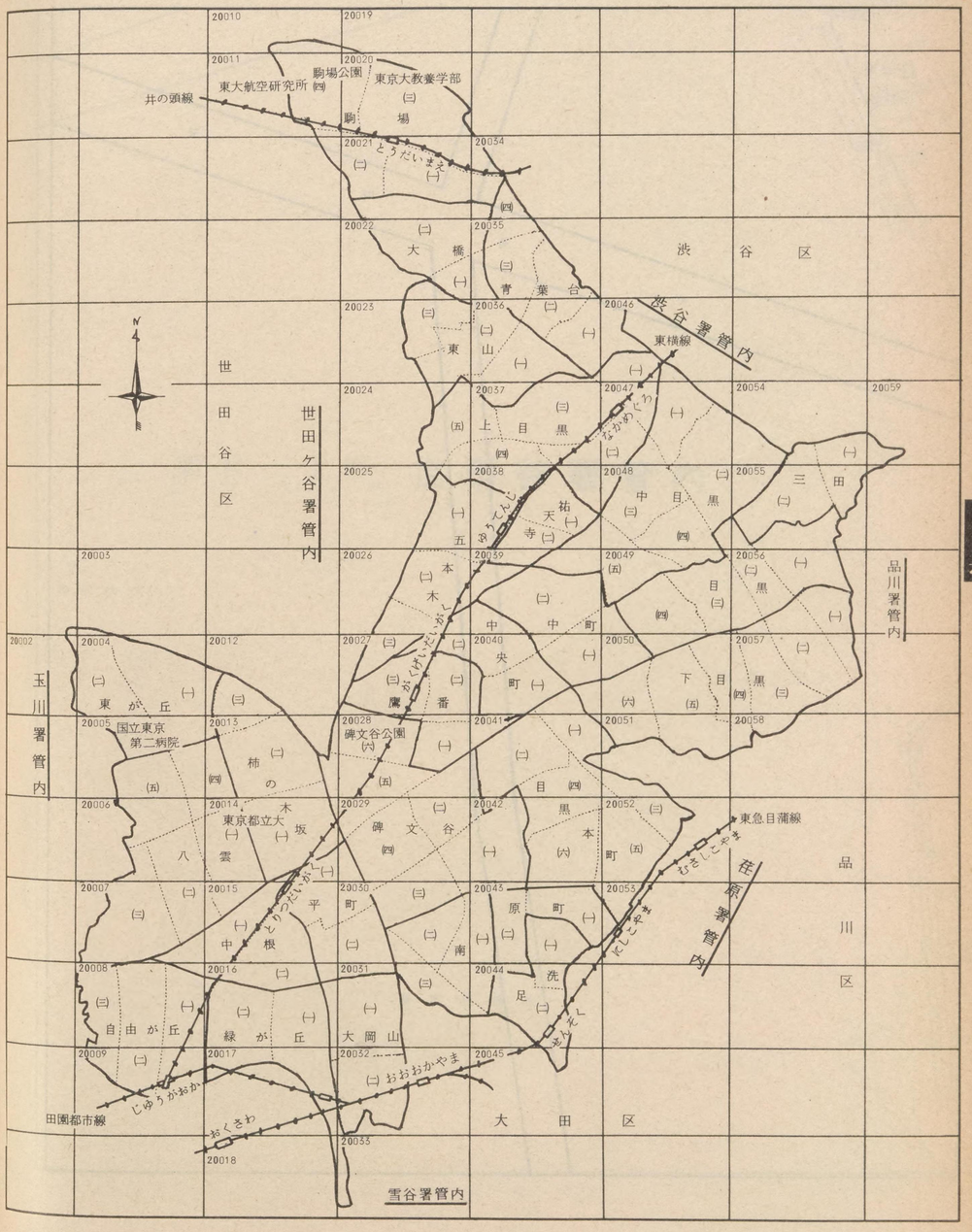

記号	借地権割合	記号	借地権割合
A	90%	E	50%
B	80%	F	40%
C	70%	G	30%
D	60%	H	20%

繁華街・高度商業地区

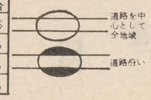

普通商業地区 併用住宅地区

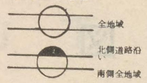

中小工場地区

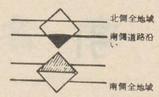

大工場地区

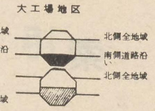

普通住宅地区 家内工場地区

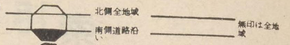

20002

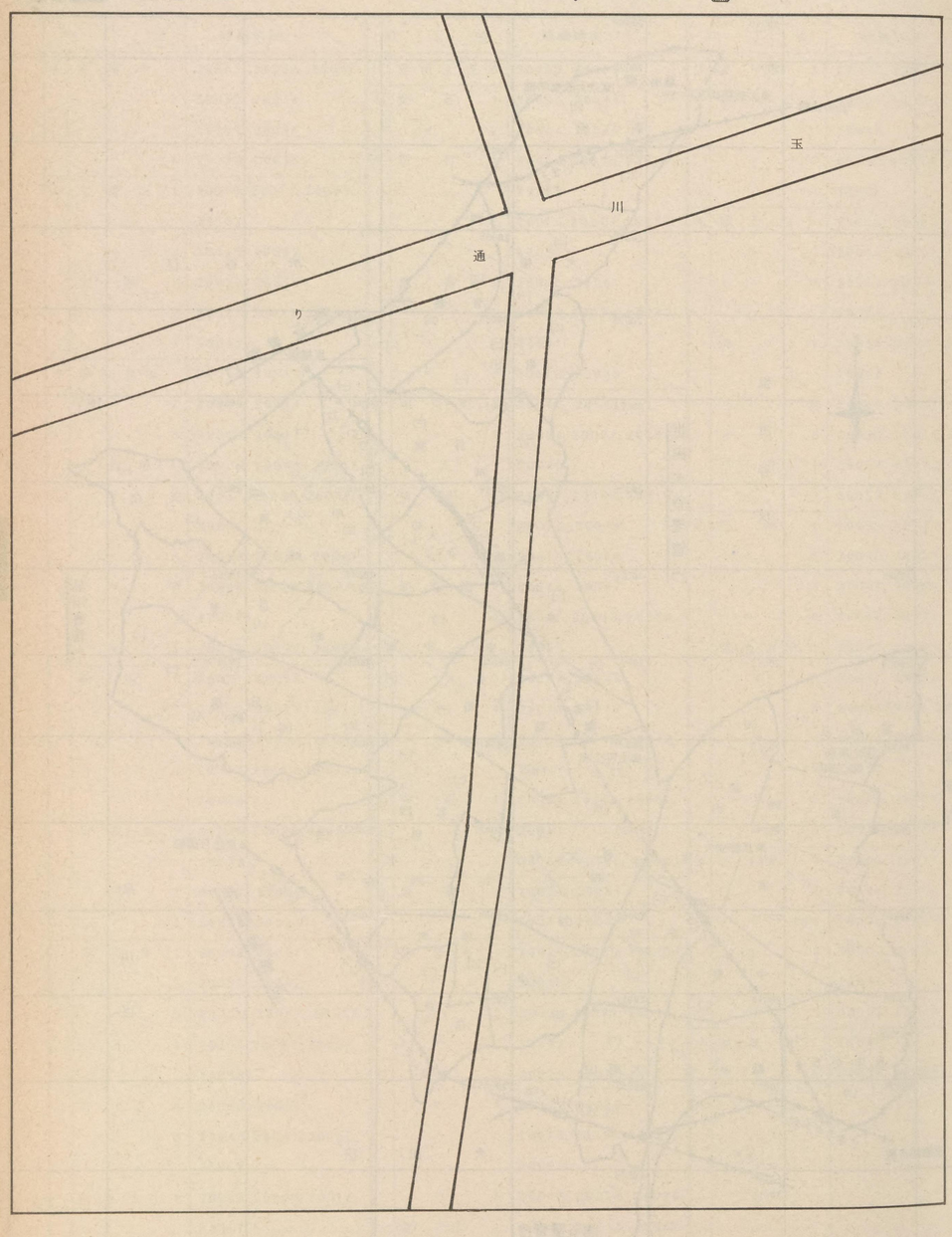

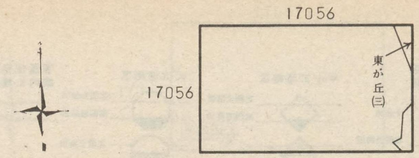

目黒

20002

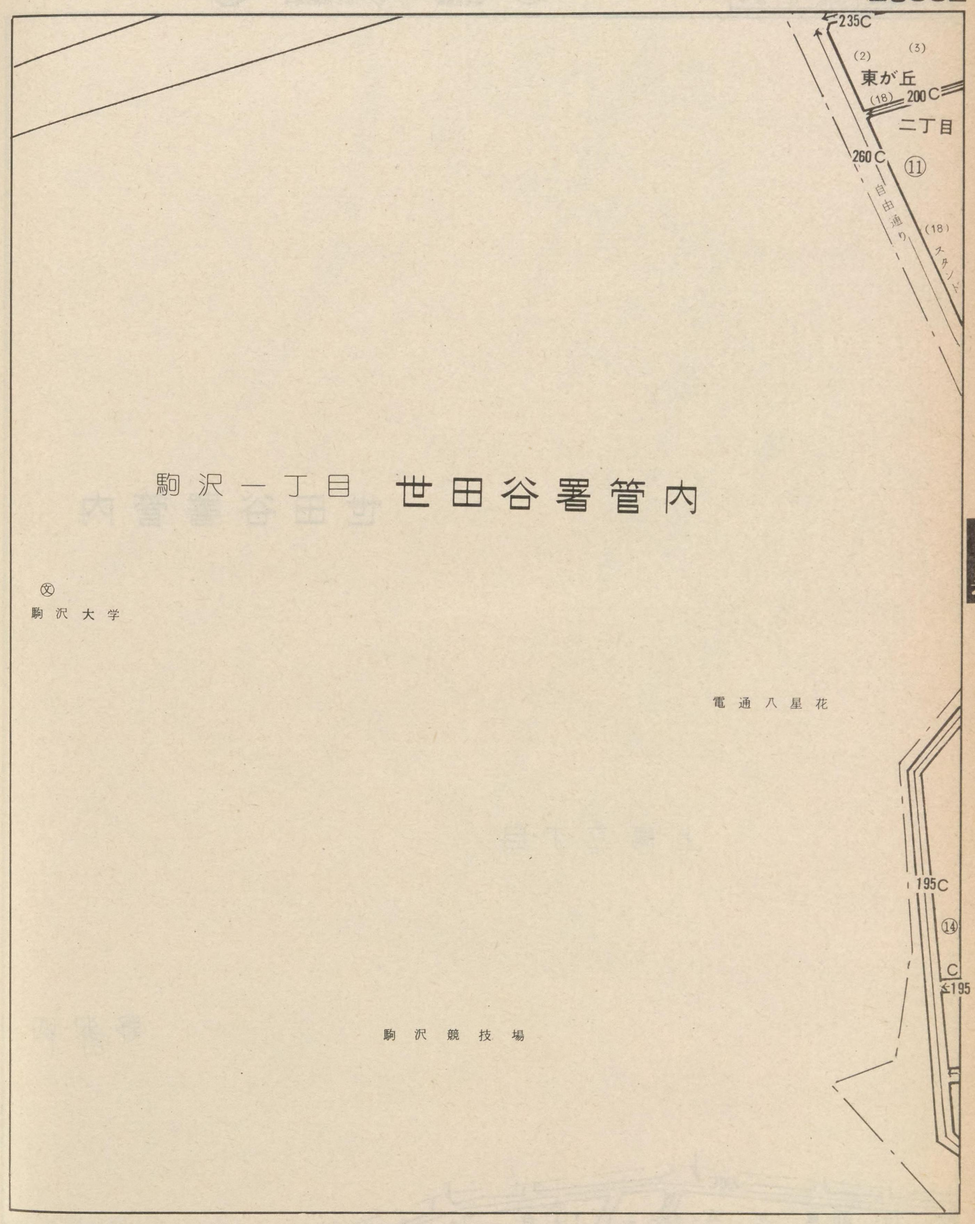

目黒

記号	借地権割合	記号	借地権割合
A	90%	E	50%
B	80%	F	40%
C	70%	G	30%
D	60%	H	20%

繁華街・高度商業地区
道路を中心として全地域
道路沿い

普通商業地区
併用住宅地区
全地域
北側道路沿い
南側全地域

中小工場地区
北側全地域
南側道路沿い
南側全地域

大工場地区
北側全地域
南側道路沿い
北側全地域

普通住宅地区
家内工場地区
無印は全地域

20003

世田谷署管内

上馬三丁目

野沢四

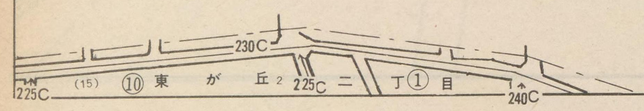

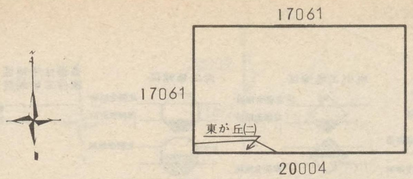

目黒

20003

丁目

記号	借地権割合	記号	借地権割合
A	90%	E	50%
B	80%	F	40%
C	70%	G	30%
D	60%	H	20%

繁華街・高度商業地区
道路を中心として全地域
道路沿い

普通商業地区
併用住宅地区
全地域
北側道路沿い
南側全地域

中小工場地区
北側全地域
南側道路沿い
南側全地域

大工場地区
北側全地域
南側道路沿い
北側全地域

普通住宅地区
家内工場地区
無印は全地域

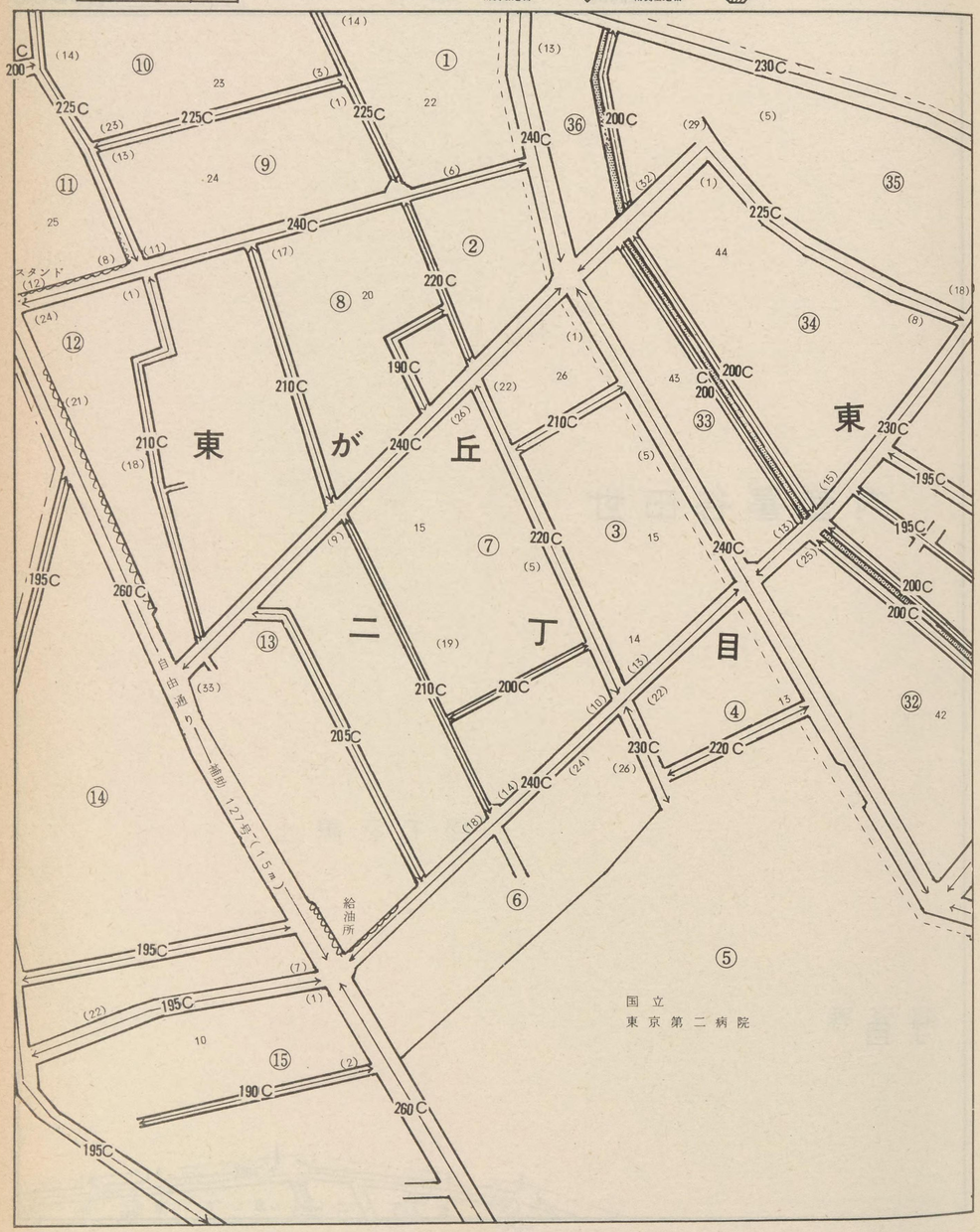

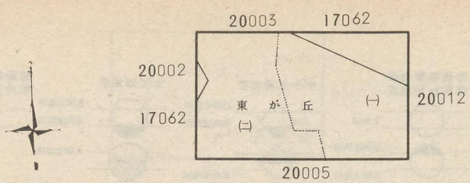

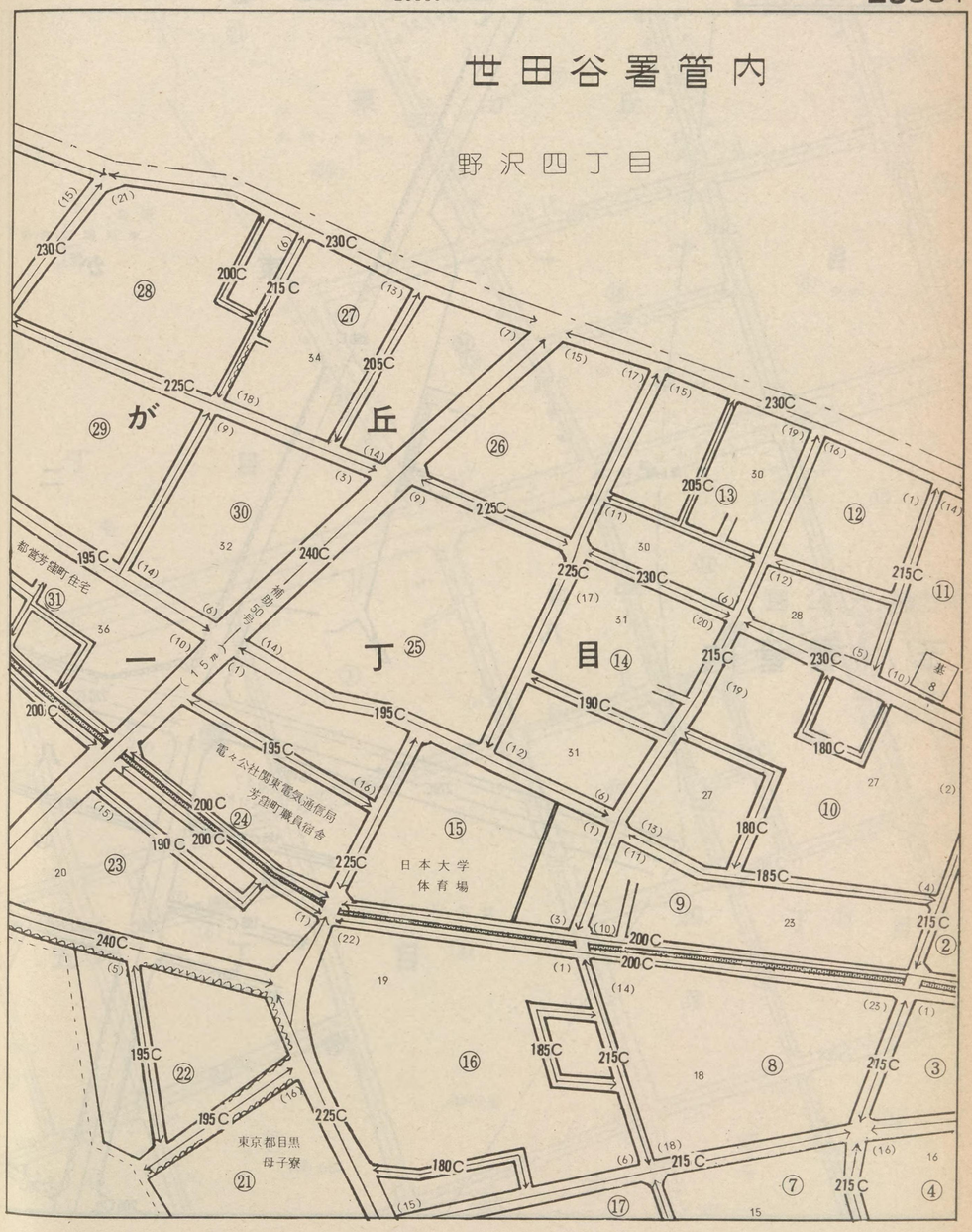

記号	借地権割合	記号	借地権割合
A	90%	E	50%
B	80%	F	40%
C	70%	G	30%
D	60%	H	20%

繁華街・高度商業地区
道路を中心として全地域
道路沿い

普通商業地区
併用住宅地区
全地域
北側道路沿い
南側全地域

中小工場地区
北側全地域
南側道路沿い
南側全地域

大工場地区
北側全地域
南側道路沿い
北側全地域

普通住宅地区
家内工場地区
無印は全地域

20005

国立
東京第二病院

東が丘二

国立競技場

駒沢公園

玉川署管内

260C
270C
270C
給油所
西武ドライブセンター
190C
185C
185C
185C
280C
225C
225C
205C
⑯
⑲
⑳
⑱
⑩
八
(19)
(5)
(4)
(15)

20004
20013
20006

東が丘(一)
東が丘(二)
八雲(四)
八雲(五)

目黒

20005

東が丘一丁目
東根小学校
⑳
⑰
⑦
④
⑤
⑥
東京スタジオ
⑱
⑲
⑫
⑩
⑪
⑧
⑨
①
②
③
⑭
⑬
⑮
八雲
四丁目
五丁目
雲丁目
丘一丁目
丁目
丘
215C
225C
200C
220C
280C
補助14号(15m)
駒沢通り
270C
180
245C
235C
240C
195C
190C
200C
215C
225C
190C
235C
215C
225C
225C
225C
225C
225C
225C
225C
190C
(第十中学校)
衾町公園
衾町公園
108
109
112
(1)
(2)
(3)
(4)
(5)
(8)
(10)
(11)
(12)
(14)
(16)
(17)
(20)
(23)
(25)

記号	借地権割合	記号	借地権割合
A	90%	E	50%
B	80%	F	40%
C	70%	G	30%
D	60%	H	20%

繁華街・高度商業地区
道路を中心として全地域
道路沿い

普通商業地区
併用住宅地区
全地域
北側道路沿い
南側全地域

中小工場地区
北側全地域
南側道路沿い
南側全地域

大工場地区
北側全地域
南側道路沿い
北側全地域

普通住宅地区
家内工場地区
無印は全地域

20006

駒沢公園

東京都立大学

玉川署管内

深沢二丁目

深沢一丁目

八雲

目黒

20006

八雲一丁目

目黒東映寮

株式会社技報堂
目黒印刷工場

東京都立大学附属
高等学校

金蔵院

三丁目

二丁目

四丁目

五丁目

目黒一丁目

目黒二丁目

目黒三丁目

目黒四丁目

目黒五丁目

目黒本町一丁目

目黒本町二丁目

目黒本町三丁目

目黒本町四丁目

目黒本町五丁目

目黒本町六丁目

自由通り

20005

19059

20014

20007

記号	借地権割合	記号	借地権割合
A	90%	E	50%
B	80%	F	40%
C	70%	G	30%
D	60%	H	20%

繁華街・高度商業地区
道路を中心として全地域
道路沿い

普通商業地区
併用住宅地区
全地域
北側道路沿い
南側全地域

中小工場地区
北側全地域
南側道路沿い
南側全地域

大工場地区
北側全地域
南側道路沿い
北側全地域

普通住宅地区
家内工場地区
無印は全地域

20007

玉川署管内

深沢一丁目

三

目黒消防署
衾出張所

宮前幼稚園

20006

19060

八雲(二)

(三)

中根(一)

20015

20008

目黒

20007

八雲学園
女子高等学校
女子中学校

氷川神社境内

(〒)目黒
宮前郵便局

補助127号(15m)

八雲

二丁目

大石橋

(〒)目黒
宮前小学校

丁目

アサヒドレメ女学院

東京聖書センター

中根
(15)巡査派出所

中根公民館
220

中

根

一丁目

1791

1797

記号	借地権割合	記号	借地権割合
A	90%	E	50%
B	80%	F	40%
C	70%	G	30%
D	60%	H	20%

繁華街・高度商業地区
道路を中心として全地域
道路沿い

普通商業地区
併用住宅地区
全地域
北側道路沿い
南側全地域

中小工場地区
北側全地域
南側道路沿い
南側全地域

大工場地区
北側全地域
南側道路沿い
北側全地域

普通住宅地区
家内工場地区
無印は全地域

20008

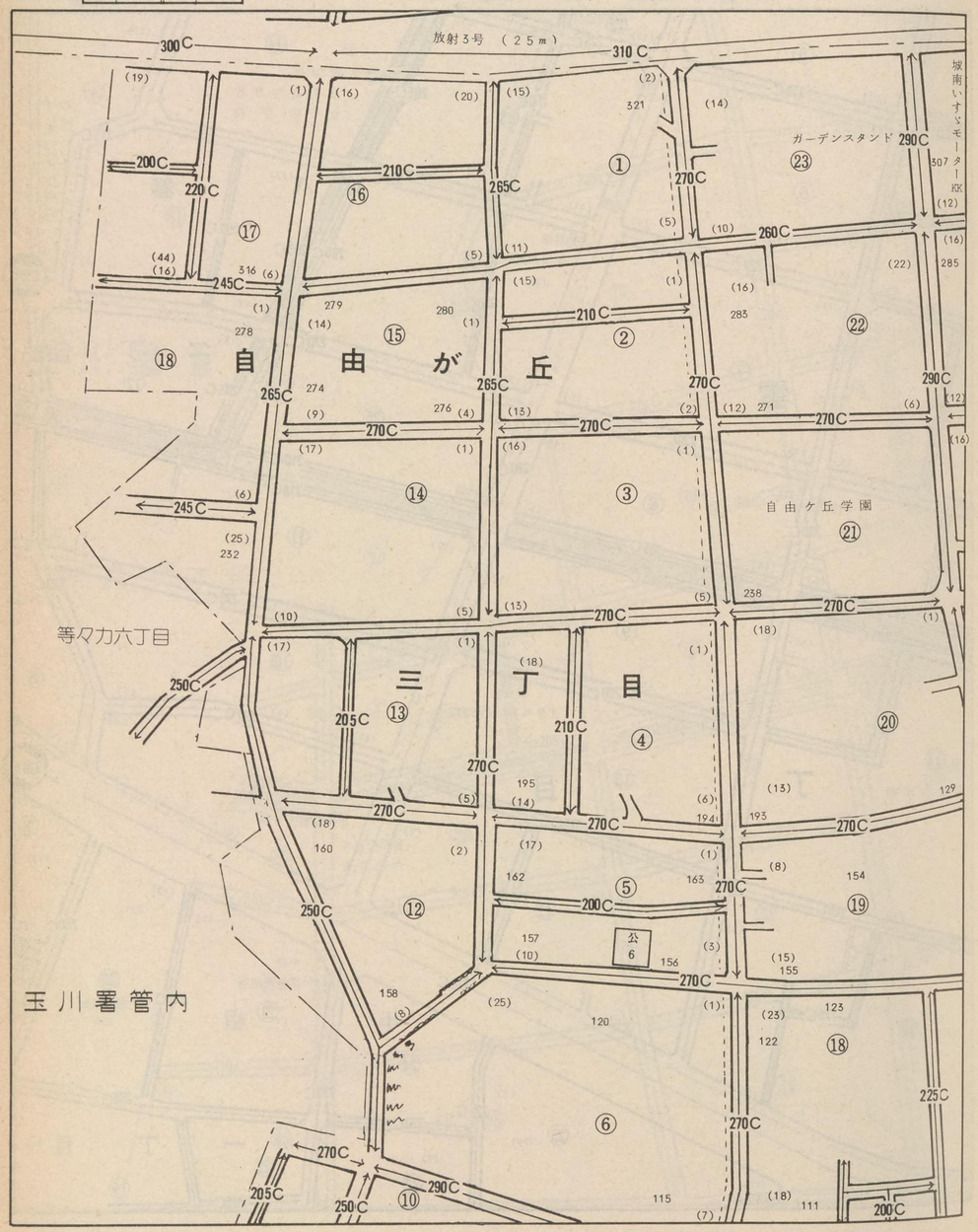

20007
中根(一)
19061
自由が丘
20016
(三)
(二)
(一)
20009

目黒

20008

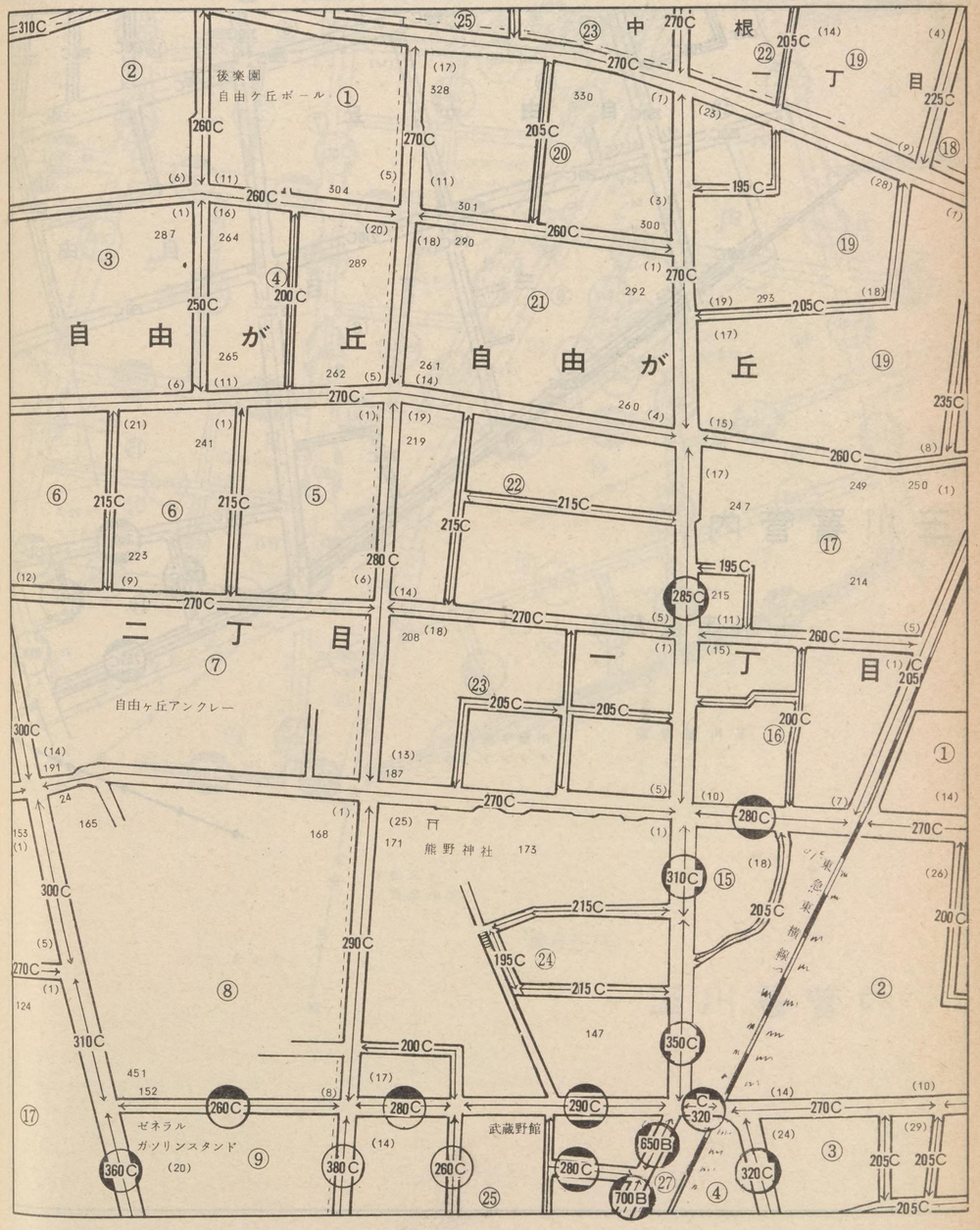

20009

記号	借地権割合	記号	借地権割合
A	90%	E	50%
B	80%	F	40%
C	70%	G	30%
D	60%	H	20%

繁華街・高度商業地区
道路を中心として全地域
道路沿い

普通商業地区
併用住宅地区
全地域
北側道路沿い
南側全地域

中小工場地区
北側全地域
南側道路沿い
南側全地域

大工場地区
北側全地域
南側道路沿い
北側全地域

普通住宅地区
家内工場地区
無印は全地域

玉川署管内

玉川奥沢町三丁目

玉川聖学院

玉川聖学院グランド

駐47車

ビーコックストア

自由が丘 ⑩ ⑦ ⑧ ⑨ ⑭ ⑮

自由 ⑯

三丁目

二丁目

20008

19062

20017

19062

目黒

20009

自由ケ丘(三) 自由が丘(二) (一)

大東京火災自由ケ丘支店

日本相互銀行自由ケ丘支店

第一自由ケ丘支店 動業銀行

洋菓子モンブラン

自由ケ丘映画劇場

目黒自由ヶ丘郵便局

三菱信託銀行自由ケ丘支店

ロータリー

三井銀行自由ケ丘支店

自由ケ丘丸井百貨店

自由ケ丘

八幡橋

東急田園都市線

学校法人魚菜学園

奥沢五丁目

卍 妙光寺

玉川署管内

記号	借地権割合	記号	借地権割合
A	90%	E	50%
B	80%	F	40%
C	70%	G	30%
D	60%	H	20%

繁華街・高度商業地区
道路を中心として全地域
道路沿い

普通商業地区
併用住宅地区
全地域
北側道路沿い
南側全地域

中小工場地区
北側全地域
南側道路沿い
南側全地域

大工場地区
北側全地域
南側道路沿い
北側全地域

普通住宅地区
家内工場地区
無印は全地域

20010

渋谷区

東北沢駅

北沢署管内

北沢一丁目

(1) 295C (5) (30) 230C

⑨ ⑧

21012

18070 渋谷区 上原(三) 20019

駒場(四)

21011

目黒

20010

上原三丁目

渋谷署管内

補助54号線

295C 295C

(3) (4) (2) (9) (13) (1) (14)

215C ⑦ ⑦ ⑥ 駒場四丁目 ⑥ 285C ② 駒場ゴルフ練習場 265C 三井造船駒場寮 ①

東京大学宇宙航空研究所

20011

記号	借地権割合	記号	借地権割合
A	90%	E	50%
B	80%	F	40%
C	70%	G	30%
D	60%	H	20%

繁華街・高度商業地区
道路を中心として全地域
道路沿い

普通商業地区 併用住宅地区
全地域
北側道路沿い
南側全地域

中小工場地区
北側全地域
南側道路沿い
南側全地域

大工場地区
北側全地域
南側道路沿い
北側全地域

普通住宅地区 家内工場地区
無印は全地域

北沢署管内

20010

18071 駒場四 20020

駒場(二)

目黒

20011

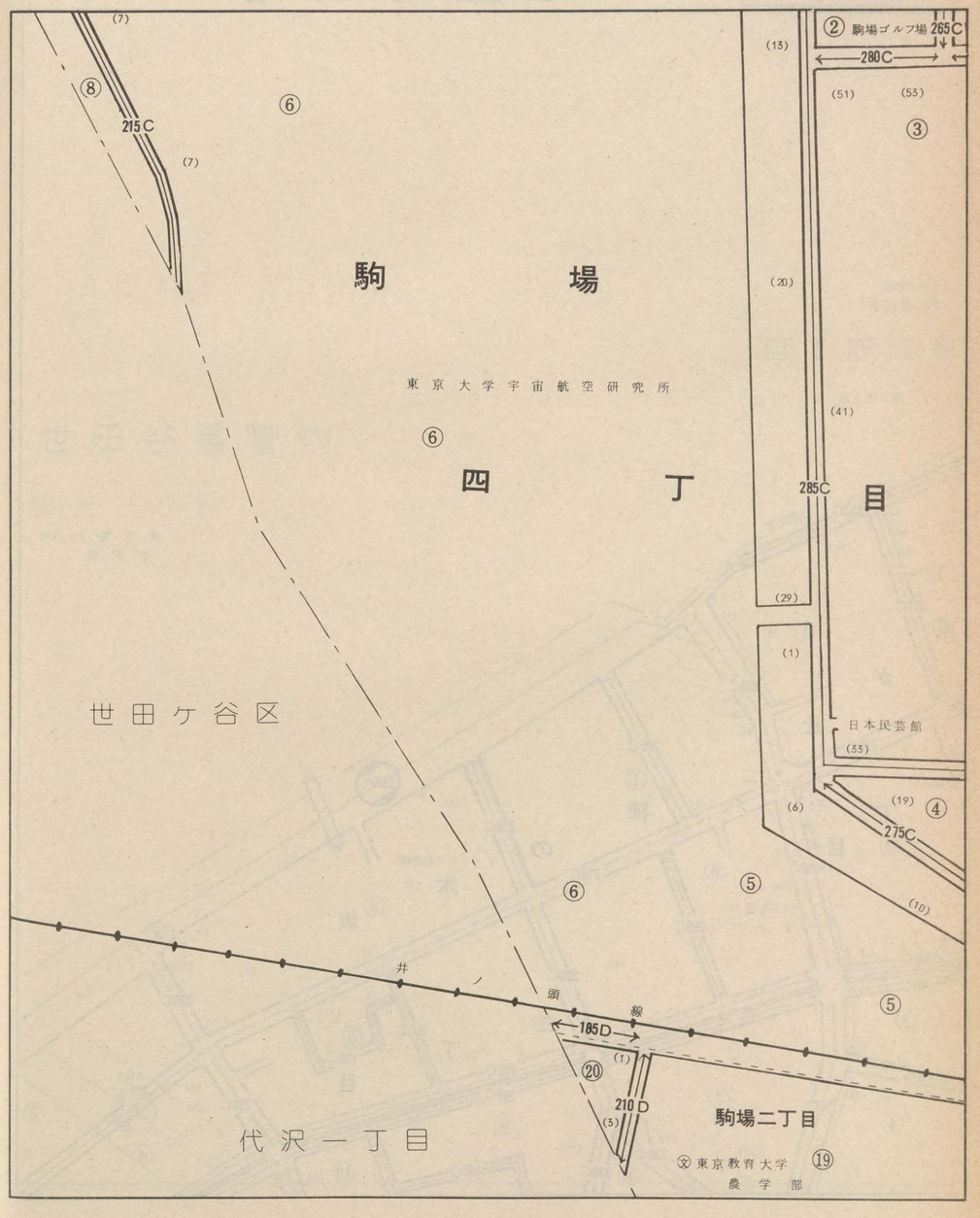

記号	借地権割合	記号	借地権割合
A	90%	E	50%
B	80%	F	40%
C	70%	G	30%
D	60%	H	20%

繁華街・高度商業地区
道路を中心として全地域
道路沿い

普通商業地区
併用住宅地区
全地域
北側道路沿い
南側全地域

中小工場地区
北側全地域
南側道路沿い
南側全地域

大工場地区
北側全地域
南側道路沿い
北側全地域

普通住宅地区
家内工場地区
無印は全地域

ゼネラル物産
野沢給油場

野沢四丁目

環七通り

東京電力 KK
野沢寮

東が丘一丁目

①柿の木坂

②三丁目

日産サニー
共立販売 KK
モータープール

アゼイリア幼稚園

環状7号（25m）

230C 一派出所 (16)
215C
250C
205C
295C
200C
220C
210C
195C
190C

東が丘 (二) 柿ノ木坂

目黒

世田谷署管内

野沢三丁目

南原公団

295C

記号	借地権割合	記号	借地権割合
A	90%	E	50%
B	80%	F	40%
C	70%	G	30%
D	60%	H	20%

繁華街・高度商業地区
道路を中心として全地域
道路沿い

普通商業地区 併用住宅地区
全地域
北側道路沿い
南側全地域

中小工場地区
北側全地域
南側道路沿い
南側全地域

大工場地区
北側全地域
南側道路沿い
北側全地域

普通住宅地区 家内工場地区
無印は全地域

20013

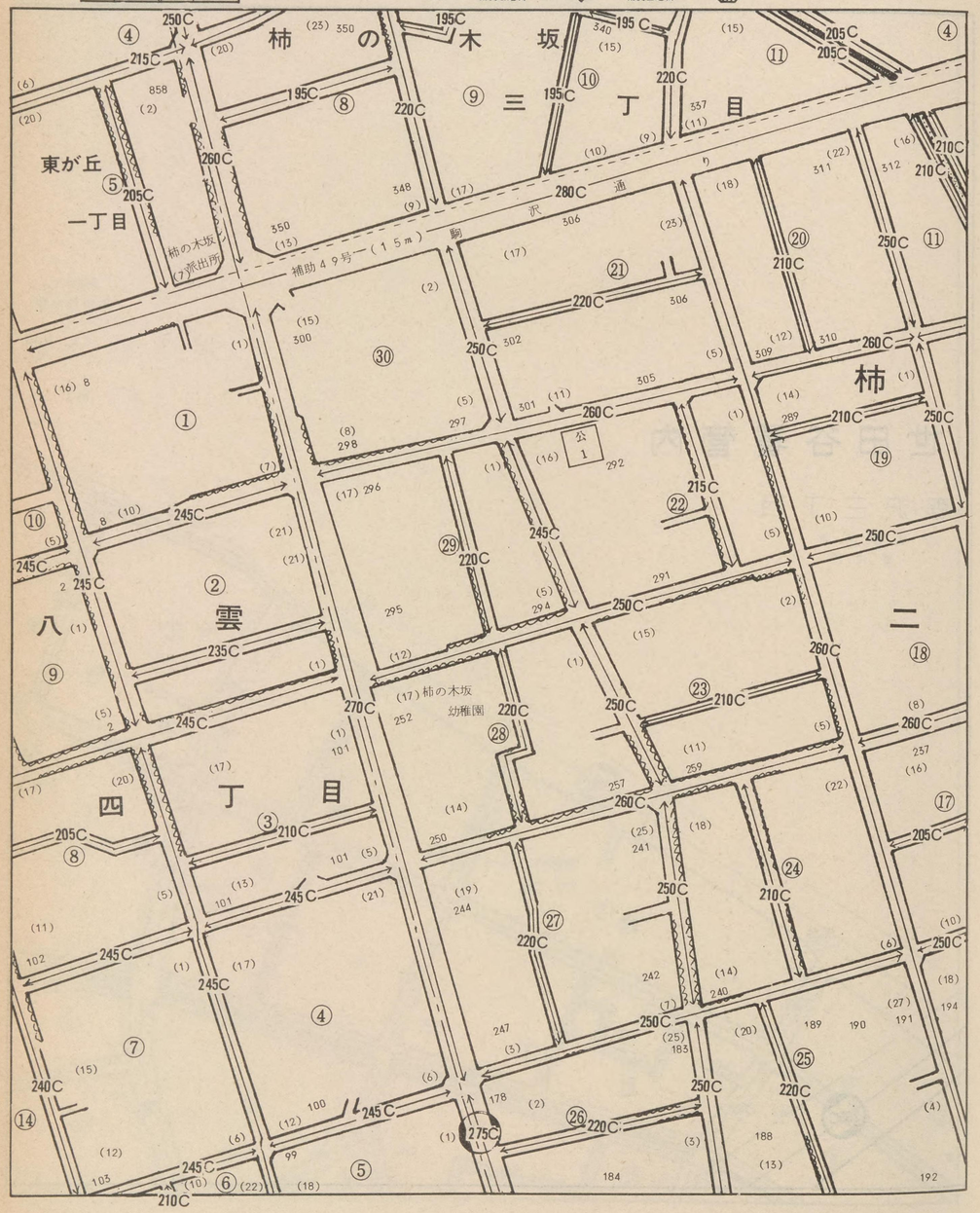

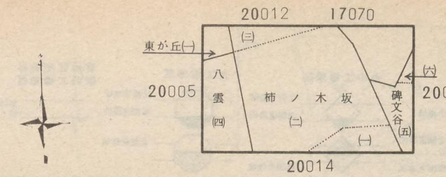

目黒

20013

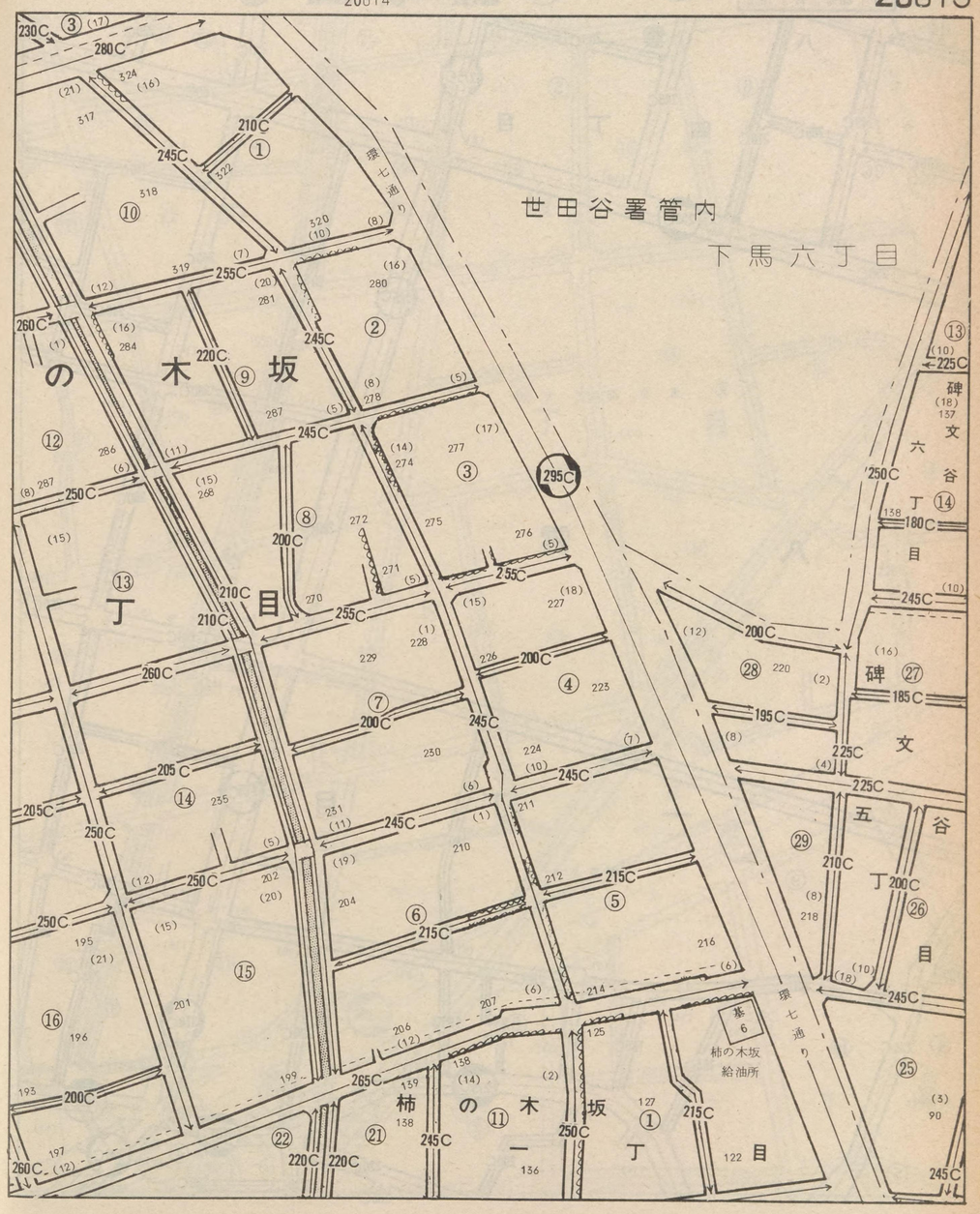

記号	借地権割合	記号	借地権割合
A	90%	E	50%
B	80%	F	40%
C	70%	G	30%
D	60%	H	20%

繁華街・高度商業地区 — 道路を中心として全地域 / 道路沿い

普通商業地区 併用住宅地区 — 全地域 / 北側道路沿い / 南側全地域

中小工場地区 — 北側全地域 / 南側道路沿い / 南側全地域

大工場地区 — 北側全地域 / 南側道路沿い / 北側全地域

普通住宅地区 家内工場地区 — 無印は全地域

20014

八雲

四丁目 五丁目 六丁目 七丁目 八丁目

交 東京都立大学

卍東光寺

天満宮

永川神社

城南信用金庫

20013 20006 20029 20015

目黒

20014

柿の木坂 一丁目 二丁目

碑文谷五丁目

環七通り

天神橋

東急東横線

中根一丁目

平町一丁目 二丁目

東洋ボーリングセンター

目黒通り

記号	借地権割合	記号	借地権割合
A	90%	E	50%
B	80%	F	40%
C	70%	G	30%
D	60%	H	20%

繁華街・高度商業地区
道路を中心として全地域
道路沿い

普通商業地区 併用住宅地区
全地域
北側道路沿い
南側全地域

中小工場地区
北側全地域
南側道路沿い
南側全地域

大工場地区
北側全地域
南側道路沿い
北側全地域

普通住宅地区 家内工場地区
無印は全地域

20015

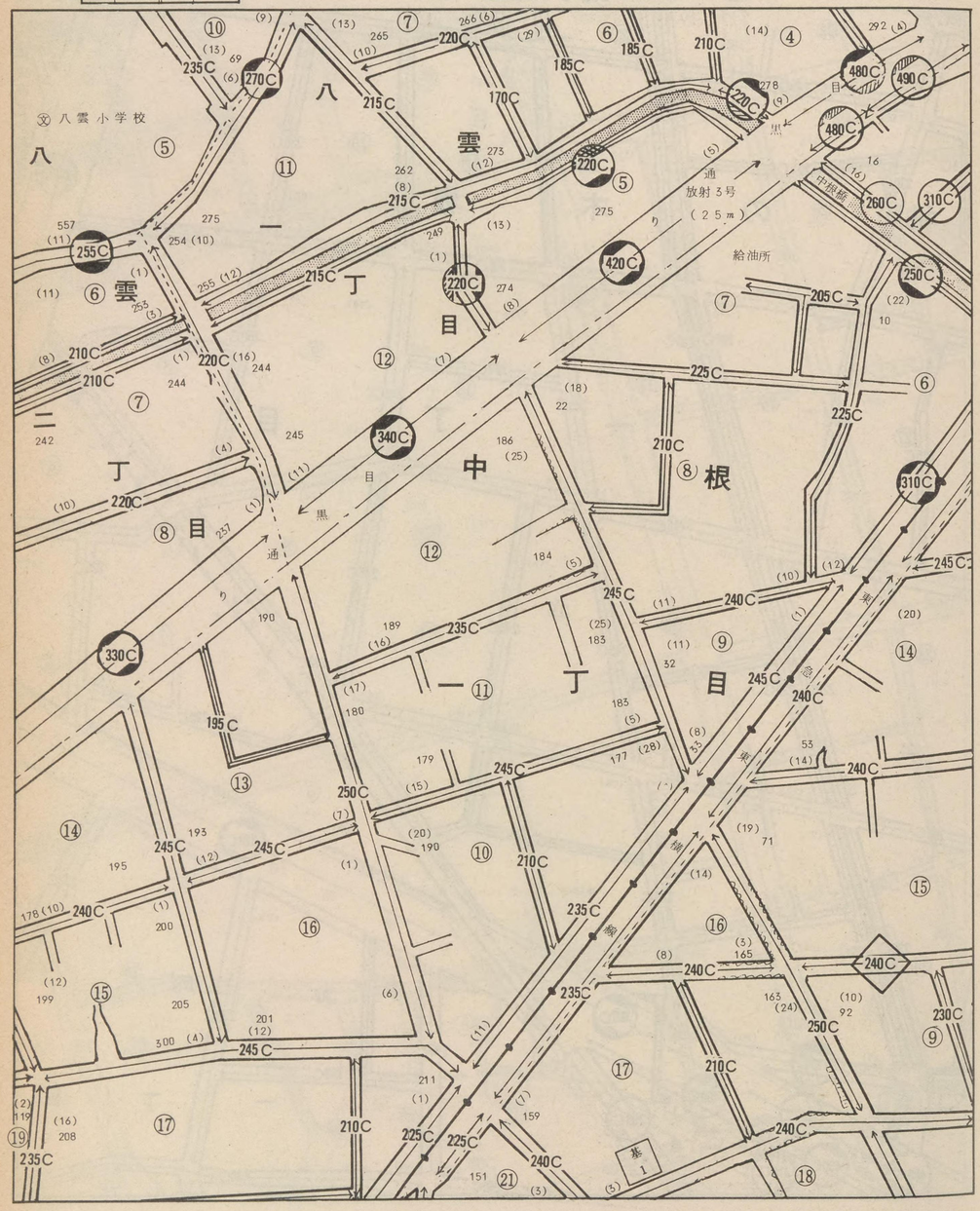

20014
20007
20030
20016

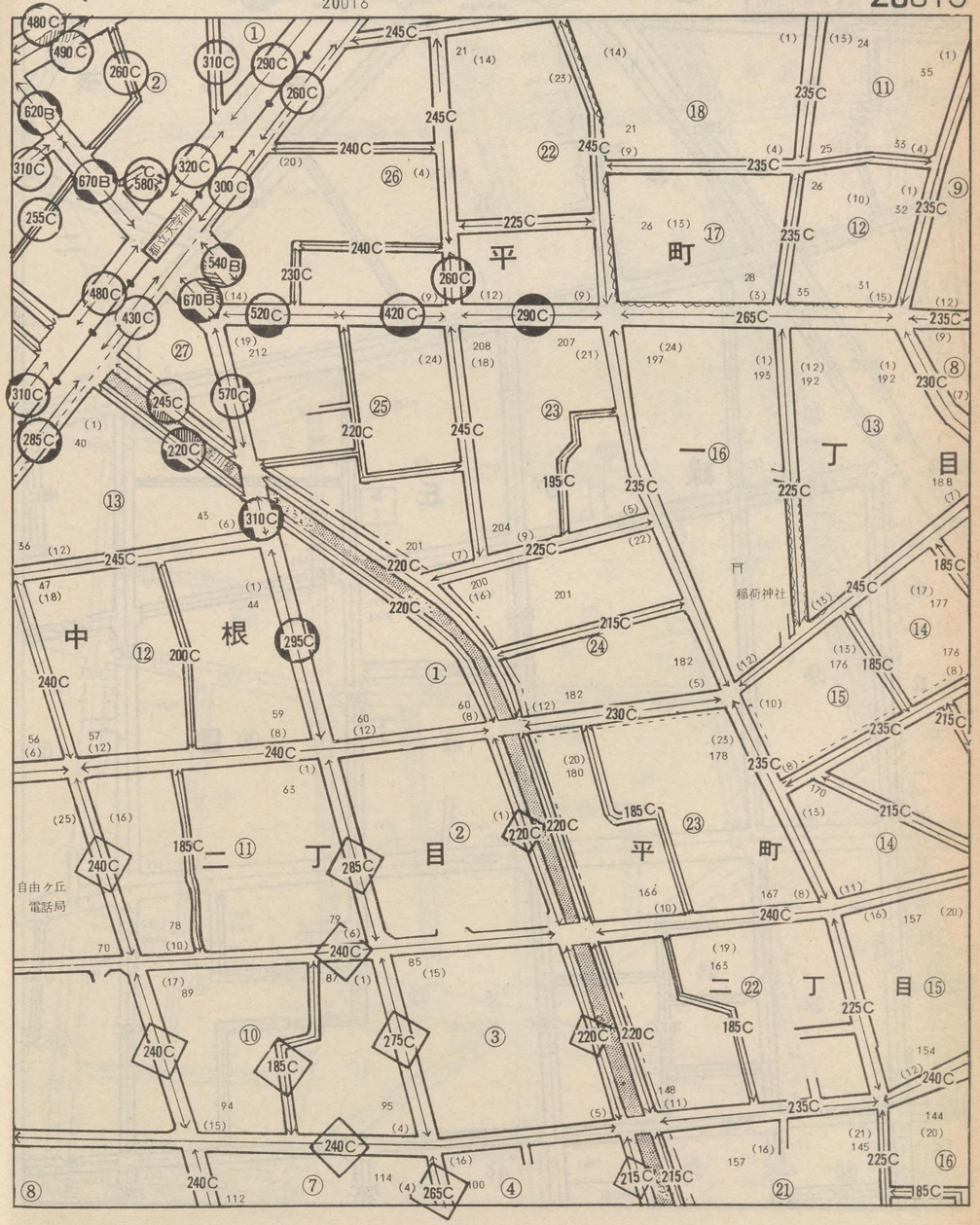

記号	借地権割合	記号	借地権割合
A	90%	E	50%
B	80%	F	40%
C	70%	G	30%
D	60%	H	20%

繁華街・高度商業地区
道路を中心として全地域
道路沿い

普通商業地区 併用住宅地区
全地域
北側全地域 南側道路沿い
南側全地域

中小工場地区
北側全地域 南側道路沿い
南側全地域

大工場地区
北側全地域 南側道路沿い
北側全地域

普通住宅地区 家内工場地区
無印は全地域

20016

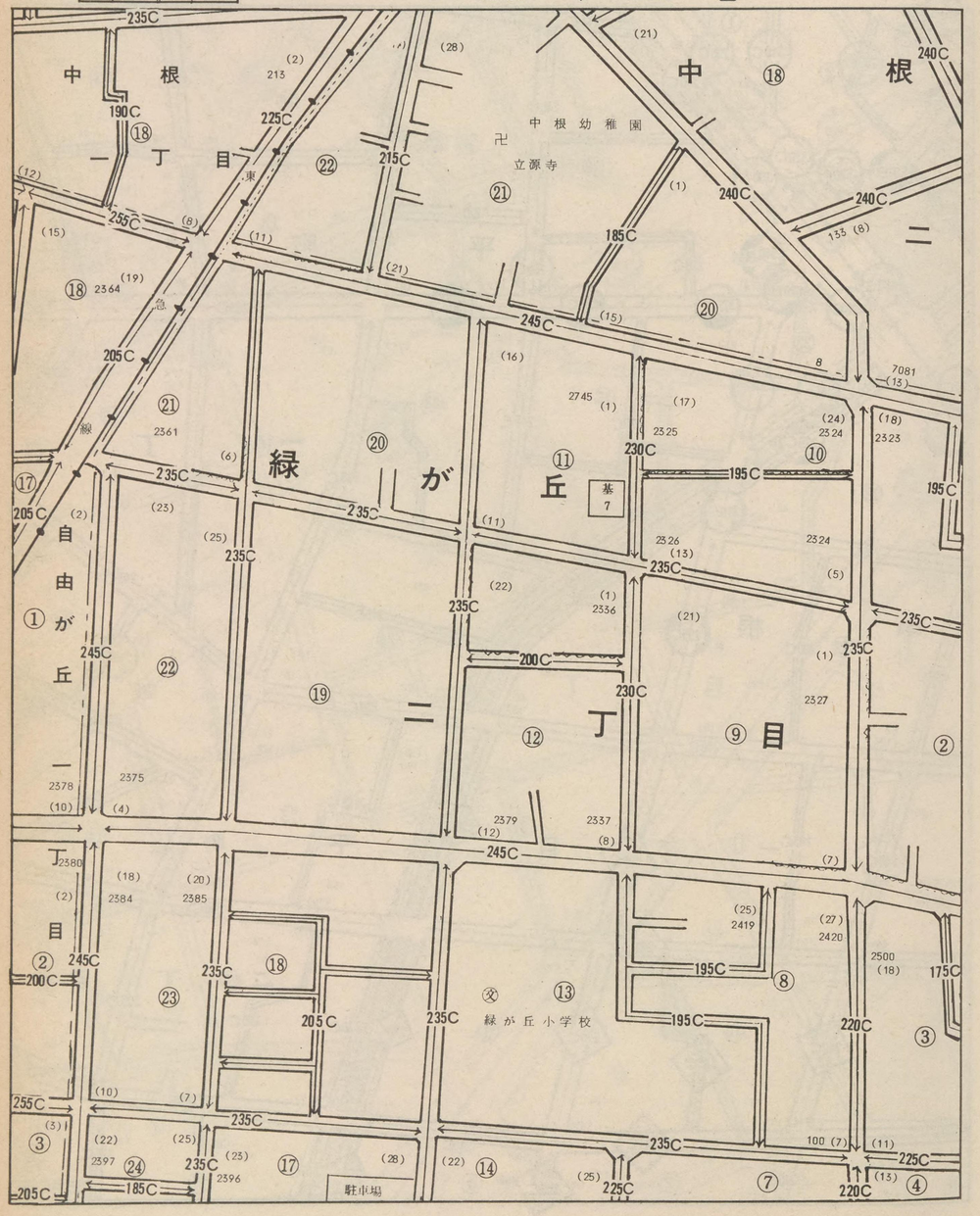

20015
20008 自由が丘(一)
20031
20017

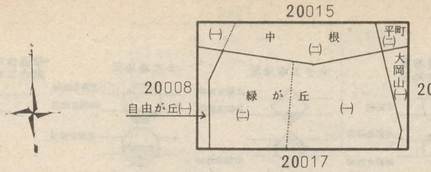

目黒 20016

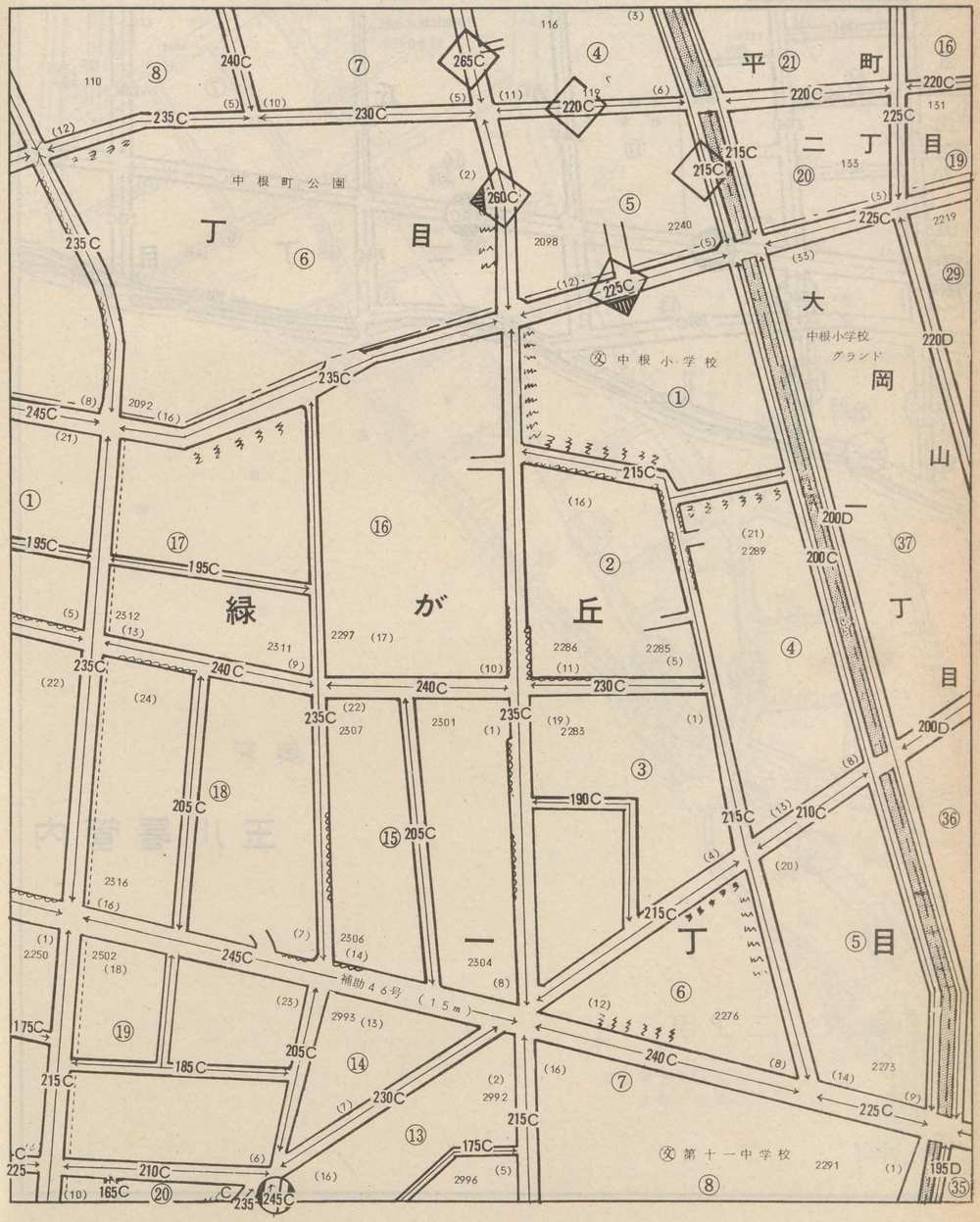

記号	借地権割合	記号	借地権割合
A	90%	E	50%
B	80%	F	40%
C	70%	G	30%
D	60%	H	20%

繁華街・高度商業地区
道路を中心として全地域
道路沿い

普通商業地区 併用住宅地区
全地域
北側道路沿い
南側全地域

中小工場地区
北側全地域
南側道路沿い
南側全地域

大工場地区
北側全地域
南側道路沿い
北側全地域

普通住宅地区 家内工場地区
無印は全地域

20017

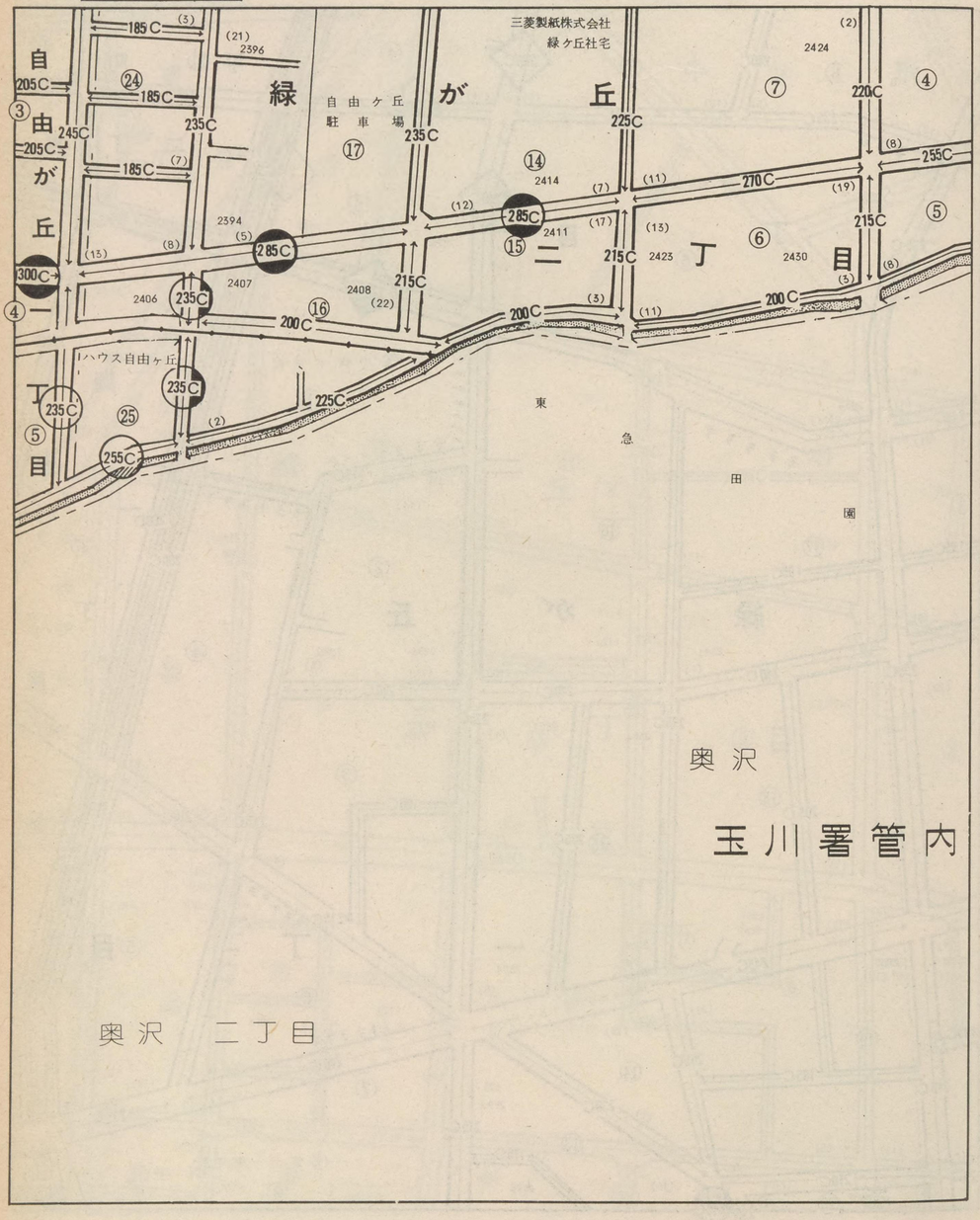

20016

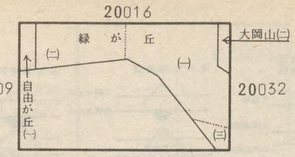

目黒

20017

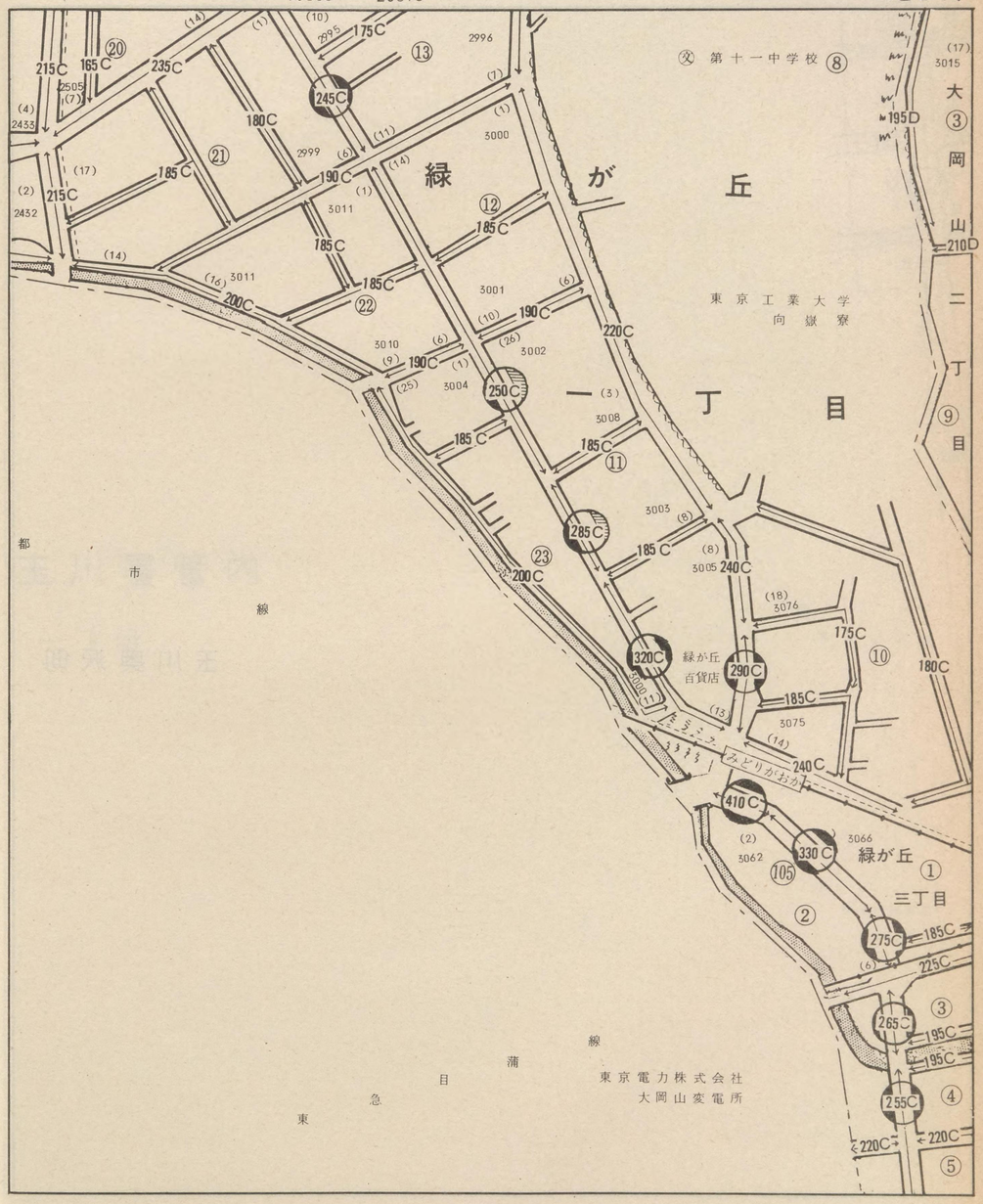

記号	借地権割合	記号	借地権割合
A	90%	E	50%
B	80%	F	40%
C	70%	G	30%
D	60%	H	20%

繁華街・高度商業地区
道路を中心とした全地域
道路沿い

普通商業地区
併用住宅地区
全地域
北側道路沿い
南側全地域

中小工場地区
北側全地域
南側道路沿い
南側全地域

大工場地区
北側全地域
南側道路沿い
北側全地域

普通住宅地区
家内工場地区
無印は全地域

20018

玉川奥沢町

20017

19066

緑が丘(三)

20033

目黒

20018

玉川署管内

一丁目

緑が丘

三丁目

⑤ ⑥ ⑦ ⑧

210C 220C 240C 205C

319 36 8 11 32 7

文 奥沢小学校

卍 浄土宗鎮西派 大喜寺

記号	借地権割合	記号	借地権割合
A	90%	E	50%
B	80%	F	40%
C	70%	G	30%
D	60%	H	20%

繁華街・高度商業地区
道路を中心として全地域
道路沿い

普通商業地区 併用住宅地区
全地域
北側道路沿い
南側全地域

中小工場地区
北側全地域
南側道路沿い
南側全地域

大工場地区
北側全地域
南側道路沿い
北側全地域

普通住宅地区 家内工場地区
無印は全地域

上原三丁目

渋谷署管内
渋谷区

上原二丁目

交 東 海

補助54号 (15m)
(16)
290C
①
駒場四丁目
(4)
(1)

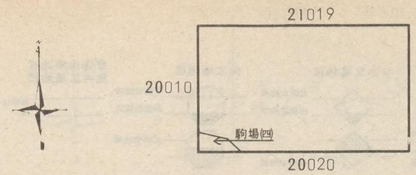

大 学

記号	借地権割合	記号	借地権割合
A	90%	E	50%
B	80%	F	40%
C	70%	G	30%
D	60%	H	20%

繁華街・高度商業地区
道路を中心として全地域
道路沿い

普通商業地区
併用住宅地区
全地域
北側道路沿い
南側全地域

中小工場地区
北側全地域
南側道路沿い
南側全地域

大工場地区
北側全地域
南側道路沿い
北側全地域

普通住宅地区
家内工場地区
無印は全地域

20020

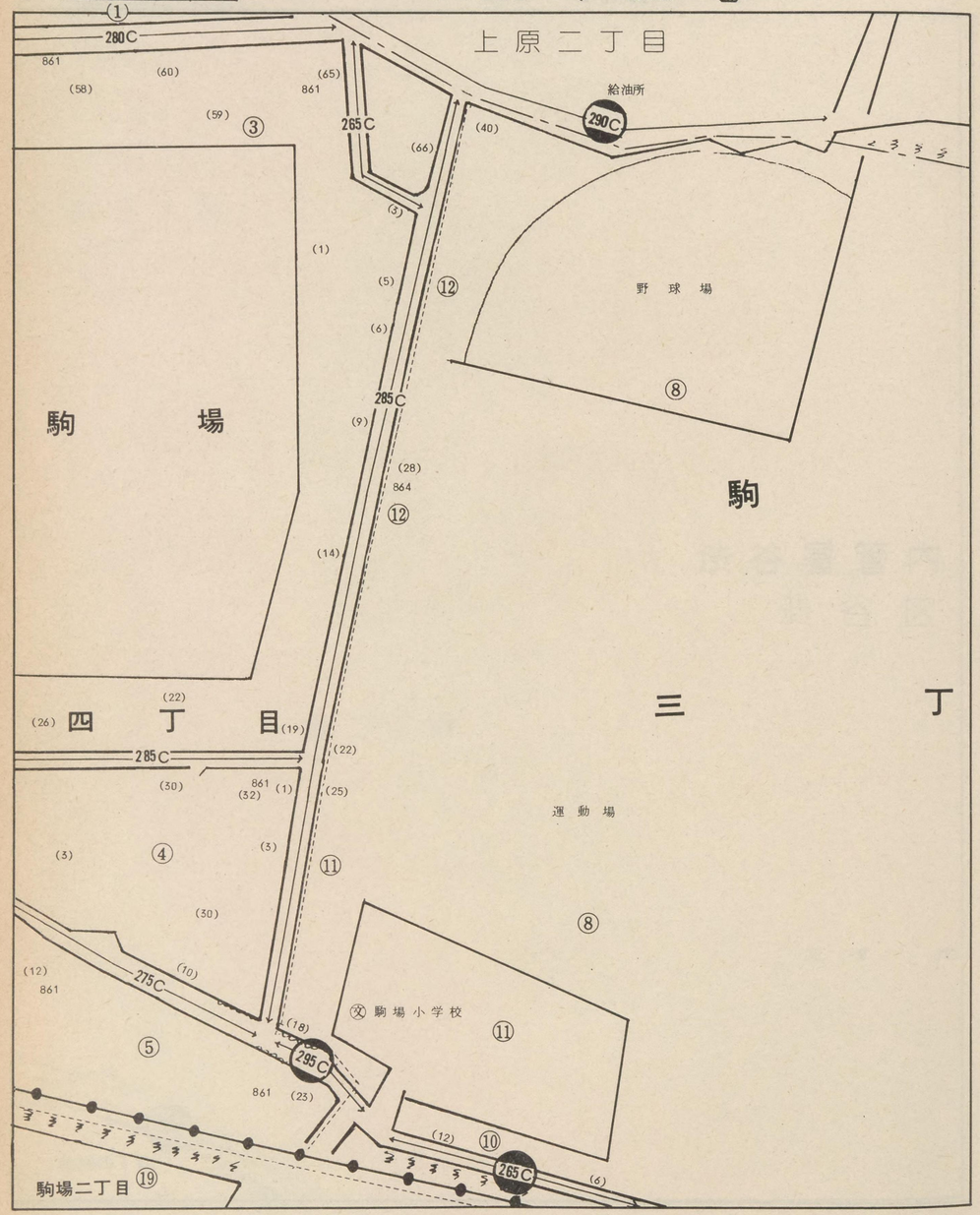

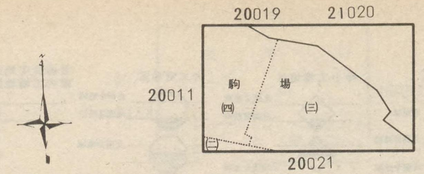

目黒

20020

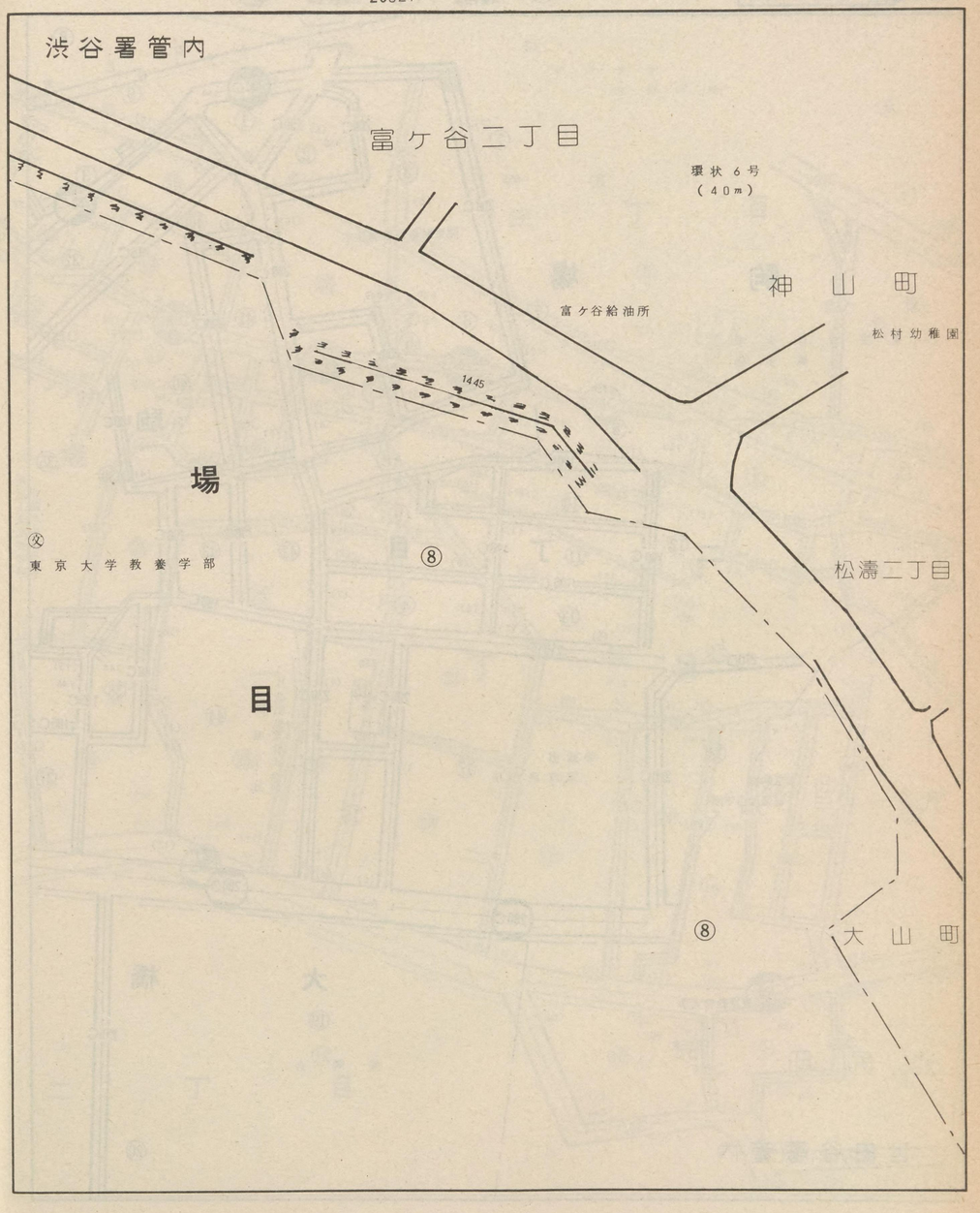

記号	借地権割合	記号	借地権割合
A	90%	E	50%
B	80%	F	40%
C	70%	G	30%
D	60%	H	20%

繁華街・高度商業地区
道路を中心として全地域
道路沿い

普通商業地区 併用住宅地区
全地域
北側道路沿い
南側全地域

中小工場地区
北側全地域
南側道路沿い
南側全地域

大工場地区
北側全地域
南側道路沿い
北側全地域

普通住宅地区 家内工場地区
無印は全地域

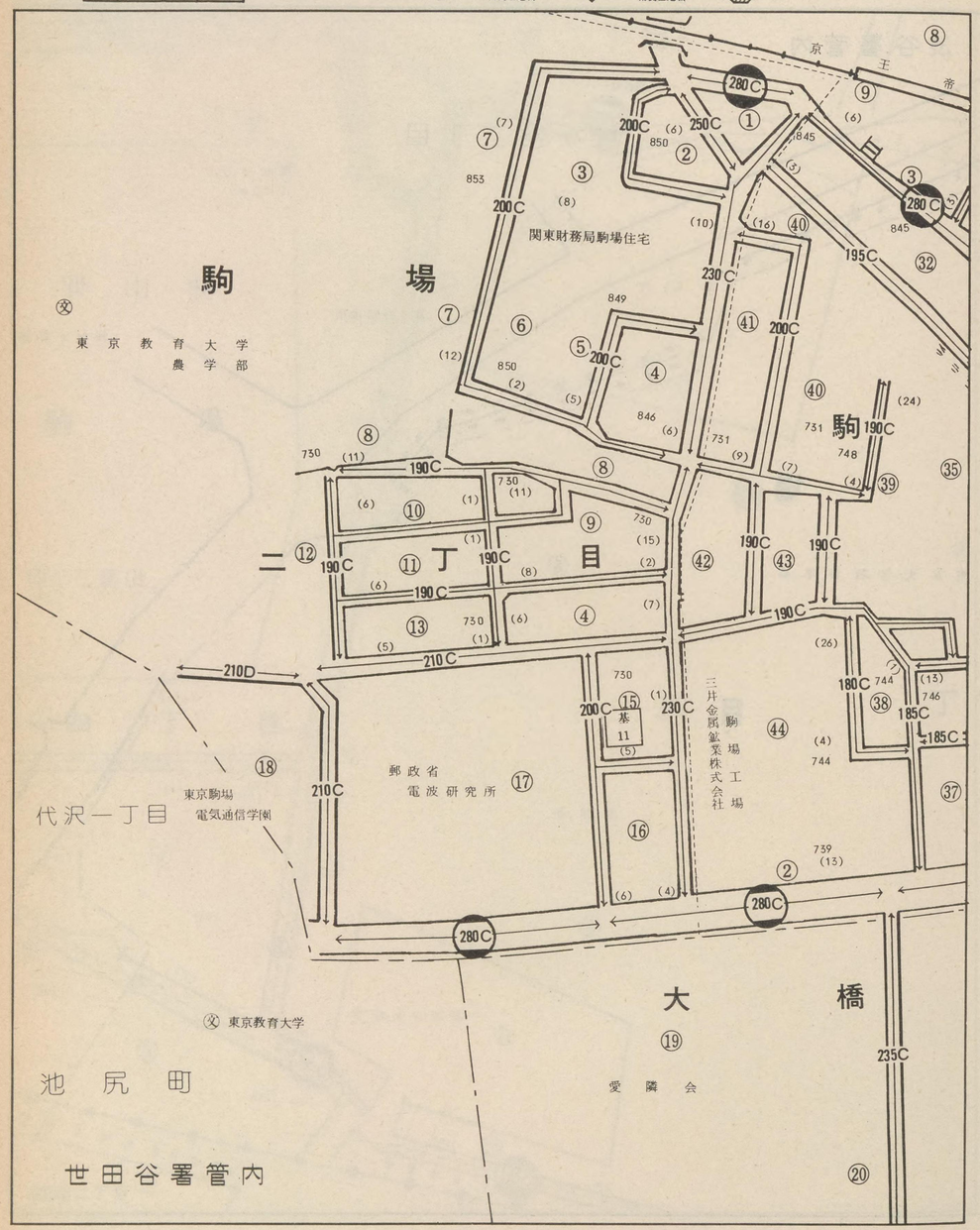

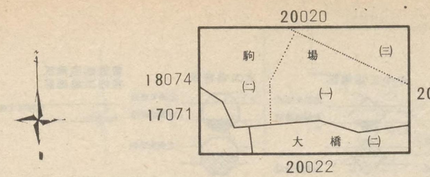

目黒 20021

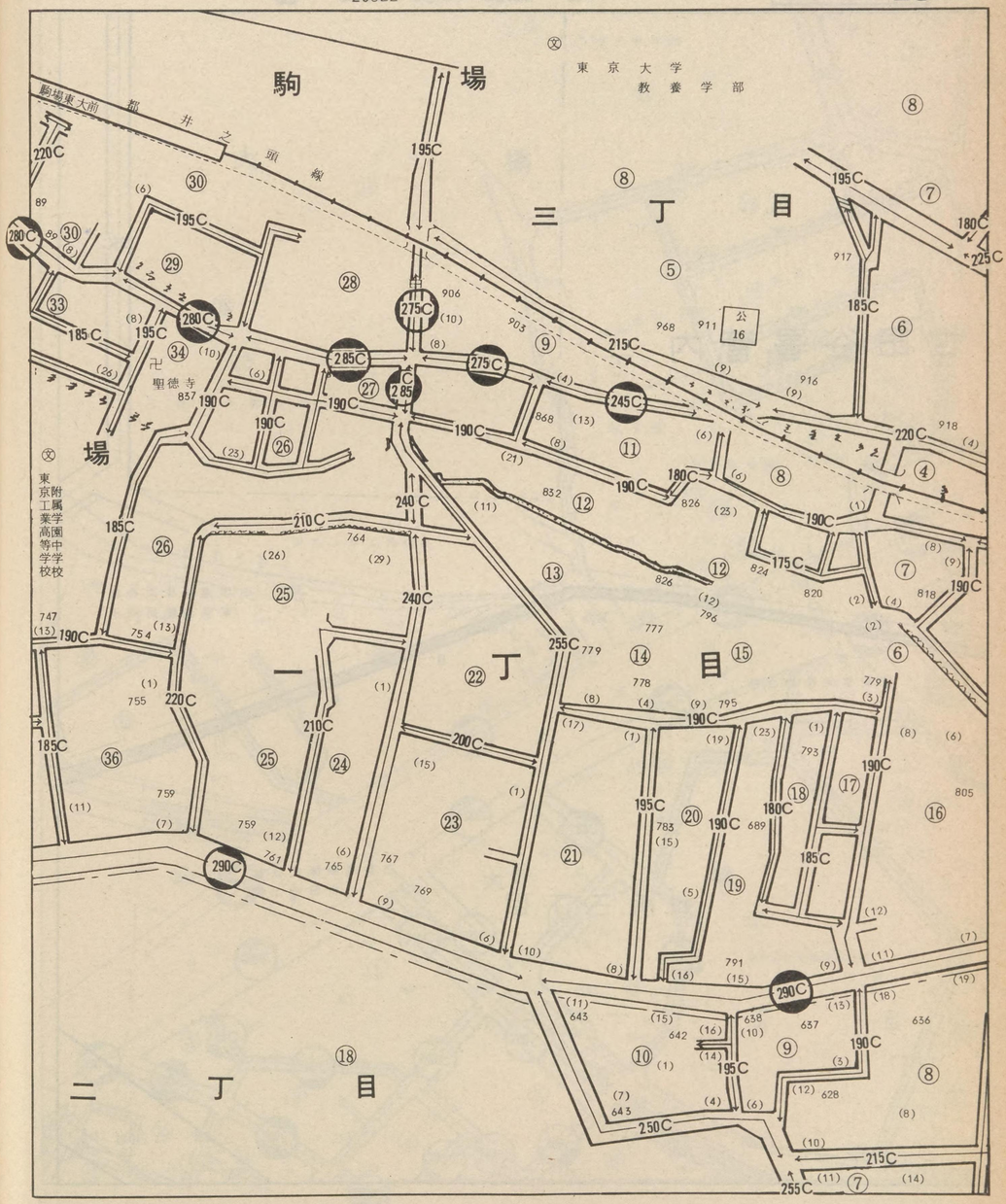

記号	借地権割合	記号	借地権割合
A	90%	E	50%
B	80%	F	40%
C	70%	G	30%
D	60%	H	20%

繁華街・高度商業地区
道路を中心として全地域
道路沿い

普通商業地区
併用住宅地区
全地域
北側道路沿い
南側全地域

中小工場地区
北側全地域
南側道路沿い
南側全地域

大工場地区
北側全地域
南側道路沿い
北側全地域

普通住宅地区
家内工場地区
無印は全地域

20022

池尻

世田谷署管内

235C

㉑

日本通運株式会社
東京業務研究所

三菱電気株式会社

目黒川

三菱電機株式会社
世田谷工場

池尻三丁目

20021

17072

大橋(二)

東山(三)

大橋(一)

20035

20023

目黒

20022

目黒第一中学校

⑪

大橋

⑱

255C

225C

220C

⑫

都営住宅 ⑬

205C

都営住宅

220C

丁目 ⑭

⑮

190C

⑰

公務員大橋住宅

二

母子寮

双葉保育園

氷川神社

200C

⑯

東邦大学大橋病院

(24) 上目黒巡査派出所

370C

420C

250C

③

350C

215C

④

450C

200C

⑩

255C

210C

⑤

412

410

大橋 ⑫

⑨

東京急行電鉄株式会社
バス車庫

一丁目

240C

185C

⑪

451

230C

235C

⑦

205C

422

⑥

区役所(1)
(48) 第一出張所

5-5

(2)

680

175C

672

200D

㉒

㉓

㉔

放射5号線

①

457

461

215C

②

③

470

390C

285C

270C

170C

195C

280C

195C

190C

255C

420C

295C

628

660

422

450

3-1

記号	借地権割合	記号	借地権割合
A	90%	E	50%
B	80%	F	40%
C	70%	G	30%
D	60%	H	20%

繁華街・高度商業地区
道路を中心として全地域
道路沿い

普通商業地区 併用住宅地区
全地域
北側道路沿い
南側全地域

中小工場地区
北側全地域
南側道路沿い
南側全地域

大工場地区
北側全地域
南側道路沿い
北側全地域

普通住宅地区 家内工場地区
無印は全地域

20023

池尻三丁目

首都圏不燃建築公社
池尻団地

玉川通り

池尻荷神社

270C
215C

東京栄養食糧学校
東京調理師学校

池尻二丁目

世田谷署管内

都営池尻アパート

池尻中学校

池尻小学校

池尻一丁目

20022
17073
20036
20024
上目黒五

目黒
20023

(12) 15 977 (1) 195C 185C 14 470 (7) 190C 235C (17) 4 240C 6 205C 205C 永川橋 205C
(36) 215C 16 (3) 16 170C 990 16 170C (32) 東山児童遊園地 982 195C 13 (5) 255C 486 (10) 230C 7 225C 8 1050
235C (9) 12 山 公 10 235C (1) 1040
東 16 (3) 1005 225C 11 215C 9
16 1008 (27) 215C 200C 205C 17 (2) 205C 18 1013 (19) 235C 10 185C
(14) (10)
自警会 19
太陽工業 (19) 210C 1036 210C (1) (27) 210C 14 1098
22 (5) 郵便局
郵政省 上目黒宿舎 185C 22 (1) 1000 220C 20
三 21 丁 目
190C 1000 15
23 (1) 215C 997 (5)
建設省国土地理院
24
東山
東山小学校
24
16
二丁目
23 20 17
防衛庁三宿官舎
215C 205C 東山一丁目 205C 上目黒五丁目 190C 21 (1) 35 (4)

記号	借地権割合	記号	借地権割合
A	90%	E	50%
B	80%	F	40%
C	70%	G	30%
D	60%	H	20%

繁華街・高度商業地区
道路を中心として全地域
道路沿い

普通商業地区
併用住宅地区
全地域
北側道路沿い
南側全地域

中小工場地区
北側全地域
南側道路沿い
南側全地域

大工場地区
北側全地域
南側道路沿い
北側全地域

普通住宅地区
家内工場地区
無印は全地域

20024

池尻一丁目

自衛隊中央病院

世田谷公園

世田谷署管内

下馬二丁目

下馬一丁目

補助26
(20m)

世田谷ゴルフセンター

20023

17074

東山(二)

上目黒(五)

(四)

20037

20025

目黒

20024

防衛庁官舎 ㉒

東山

陸上自衛隊衛生学校

二丁目

上目黒

目黒

寿福寺 卍

東京アパート

京王タクシー

五丁目

上目黒四丁目

補助50号(15m)

補助18号(20m)

補助50号(15m)

㉑ ㉒ ㉓ ㉔ ㉕ ㉖ ㉗ ㉘ ㉙ ㉚ ㉛ ㉜ ㉝ ㉞ ㉟ ㊱ ㊲ ㊳ ㊴
① ② ③ ④ ⑤ ⑥ ⑦ ⑧ ⑨ ⑩ ⑪ ⑫ ⑬ ⑭ ⑮ ⑯ ⑰ ⑱ ⑲ ⑳

記号	借地権割合	記号	借地権割合
A	90%	E	50%
B	80%	F	40%
C	70%	G	30%
D	60%	H	20%

繁華街・高度商業地区
道路を中心として全地域
道路沿い

普通商業地区 併用住宅地区
全地域
北側道路沿い
南側全地域

中小工場地区
北側全地域
南側道路沿い
南側全地域

大工場地区
北側全地域
南側道路沿い
北側全地域

普通住宅地区 家内工場地区
施田は全地域

20025

補助
（20m）

㊏
駒繁小学校

補助50号
（15m）

下馬一丁目

世田谷署管内

㊐
駒繁神社

東急観光バス

駒繁公園

20024

17075

20038

20026

目黒 20025

上目黒五丁目

四丁目

五本木

東京急行電鉄株式会社

平川橋

大蔵橋

下馬五丁目

郵便局

一丁目

記号	借地権割合	記号	借地権割合
A	90%	E	50%
B	80%	F	40%
C	70%	G	30%
D	60%	H	20%

繁華街・高度商業地区
道路を中心として全地域
道路沿い

普通商業地区
併用住宅地区
全地域
北側道路沿い
南側全地域

中小工場地区
北側全地域
南側道路沿い
南側全地域

大工場地区
北側全地域
南側道路沿い
北側全地域

普通住宅地区
家内工場地区
無印は全地域

20026

下馬五丁目

世田谷署管内

下馬六丁目

20025
17076
五本木
(一)
(二)
(三)
20039
中央町
20027

目黒

20026

五本木一丁目

補助26号

五本木小学校

東急東横線

補助49号線

上目黒五丁目派出所

中央町二丁目

記号	借地権割合	記号	借地権割合
A	90%	E	50%
B	80%	F	40%
C	70%	G	30%
D	60%	H	20%

繁華街・高度商業地区
道路を中心として全地域
道路沿い

普通商業地区
併用住宅地区
全地域
北側道路沿い
南側全地域

中小工場地区
北側全地域
南側道路沿い
南側全地域

大工場地区
北側全地域
南側道路沿い
北側全地域

普通住宅地区
家内工場地区
無印は全地域

20027

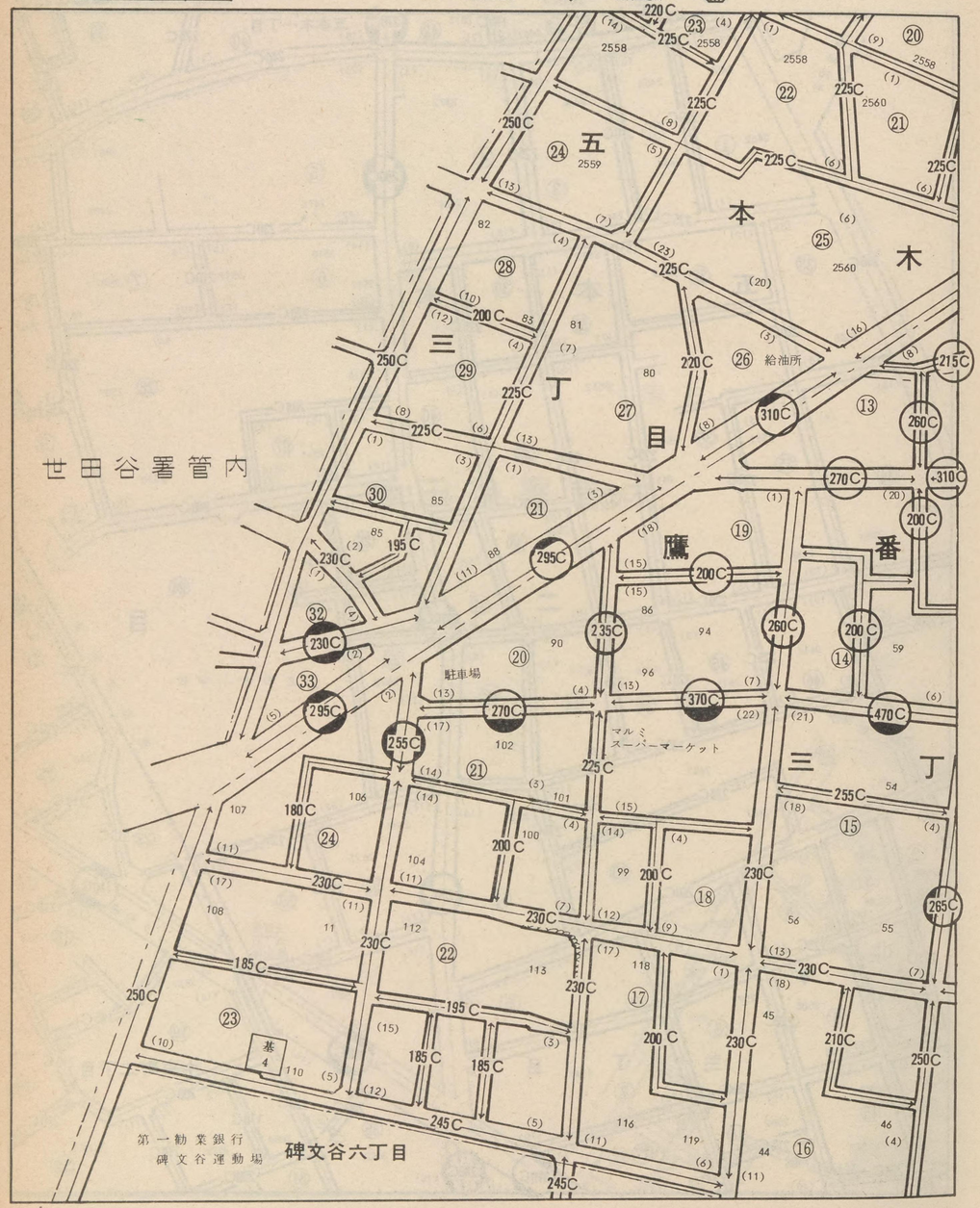

20026
17077
20040
20028

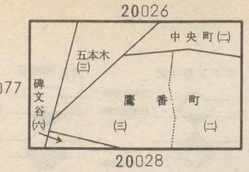

目黒

20027

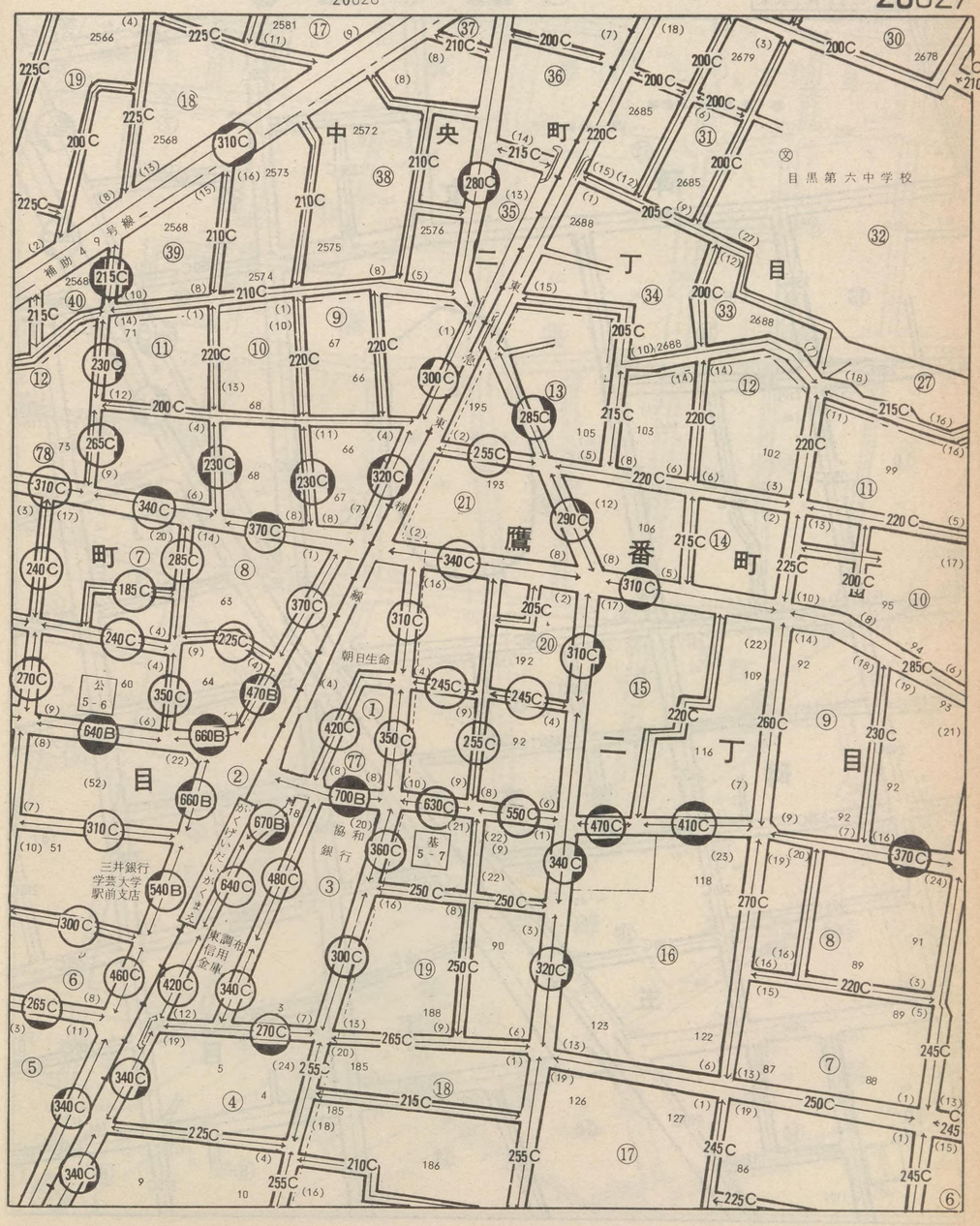

記号	借地権割合	記号	借地権割合
A	90%	E	50%
B	80%	F	40%
C	70%	G	30%
D	60%	H	20%

繁華街・高度商業地区
道路を中心として全地域
道路沿い

普通商業地区 併用住宅地区
全地域
北側道路沿い
南側全地域

中小工場地区
北側全地域
南側道路沿い
南側全地域

大工場地区
北側全地域
南側道路沿い
北側全地域

普通住宅地区 家内工場地区
無印は全地域

20028

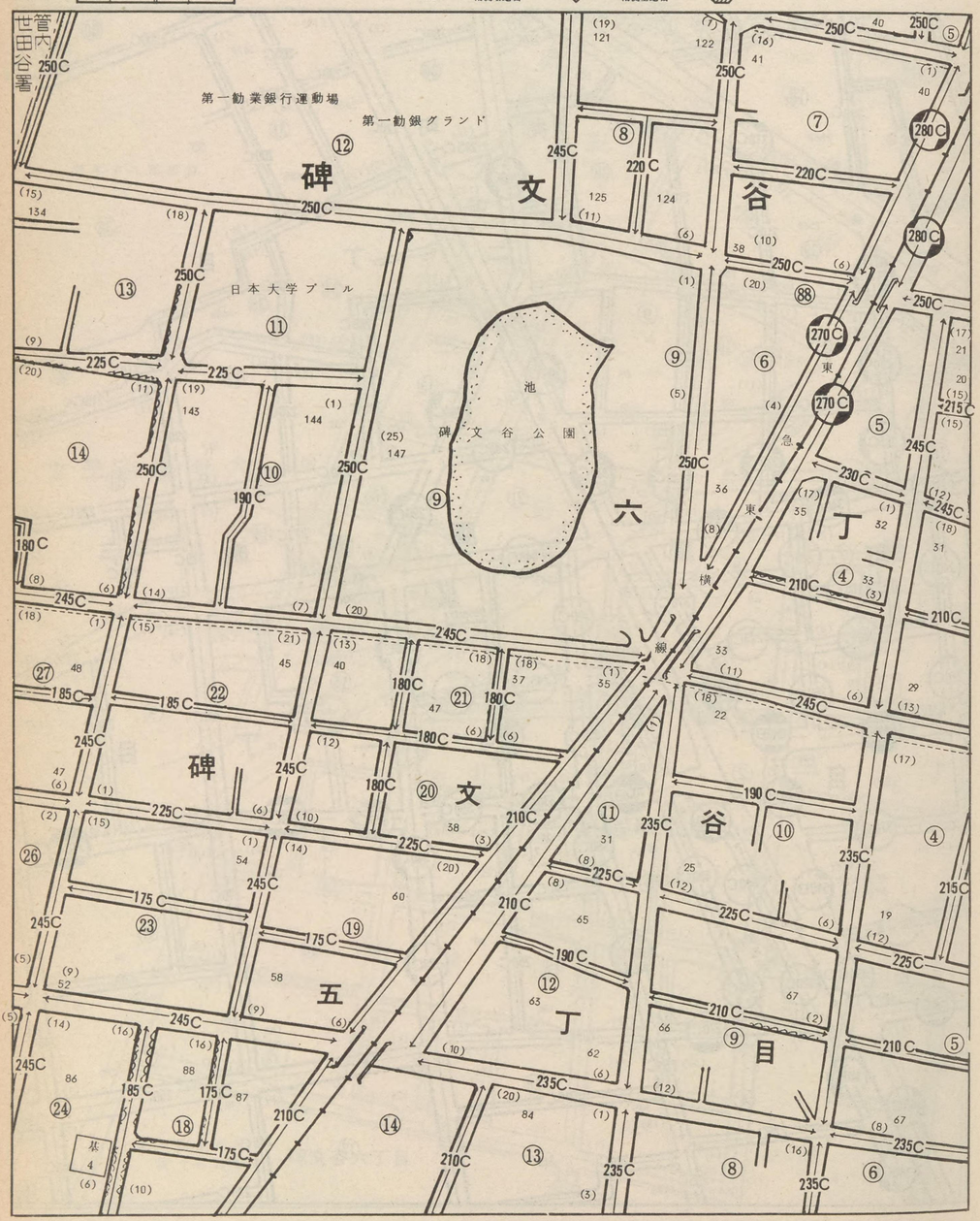

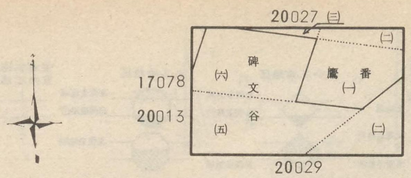

目黒

20028

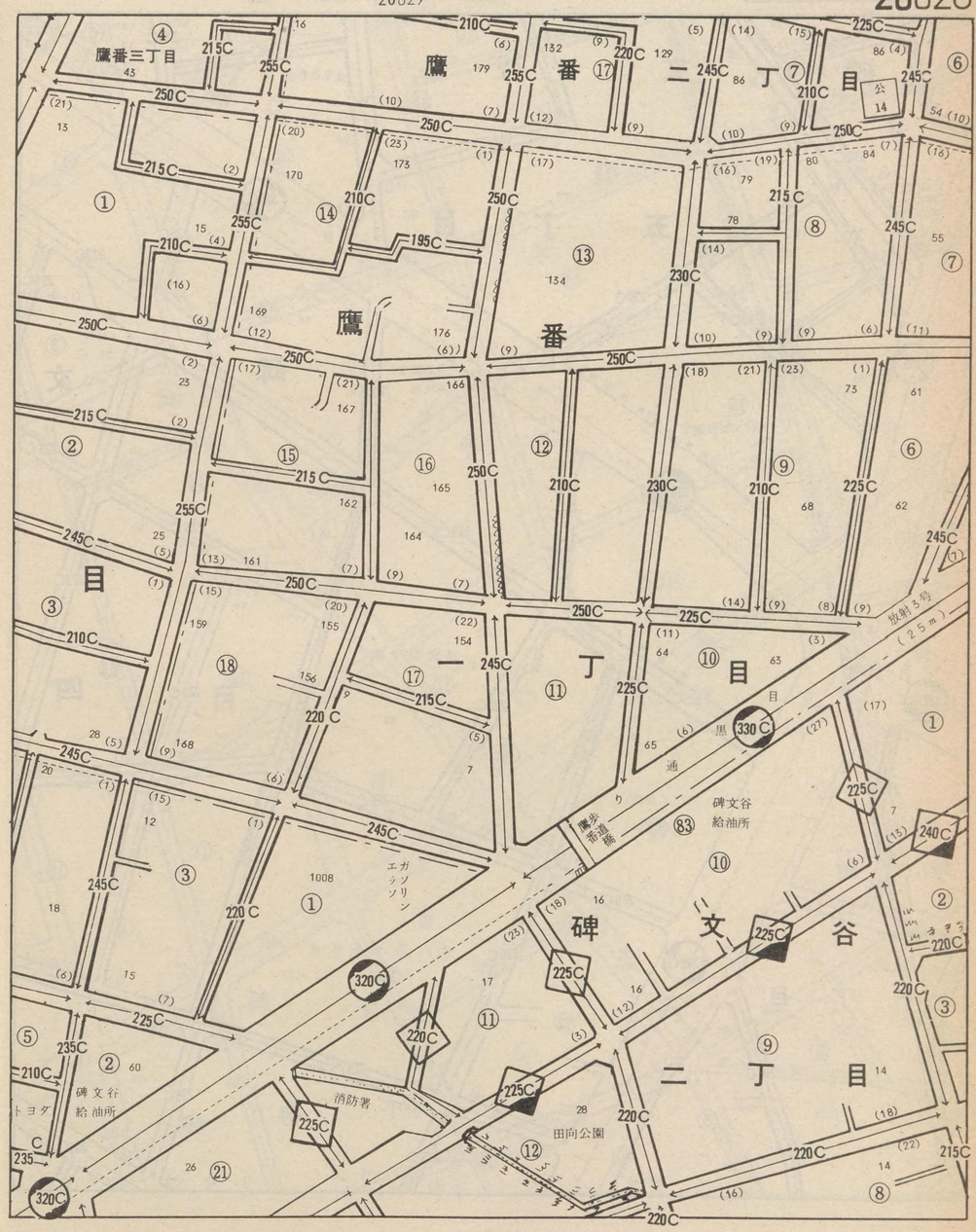

20029

記号	借地権割合	記号	借地権割合
A	90%	E	50%
B	80%	F	40%
C	70%	G	30%
D	60%	H	20%

繁華街・高度商業地区　道路を中心として全地域　道路沿い

普通商業地区 併用住宅地区　全地域　北側道路沿い　南側全地域

中小工場地区　北側全地域　南側道路沿い　南側全地域

大工場地区　北側全地域　南側道路沿い　北側全地域

普通住宅地区 家内工場地区　無印は全地域

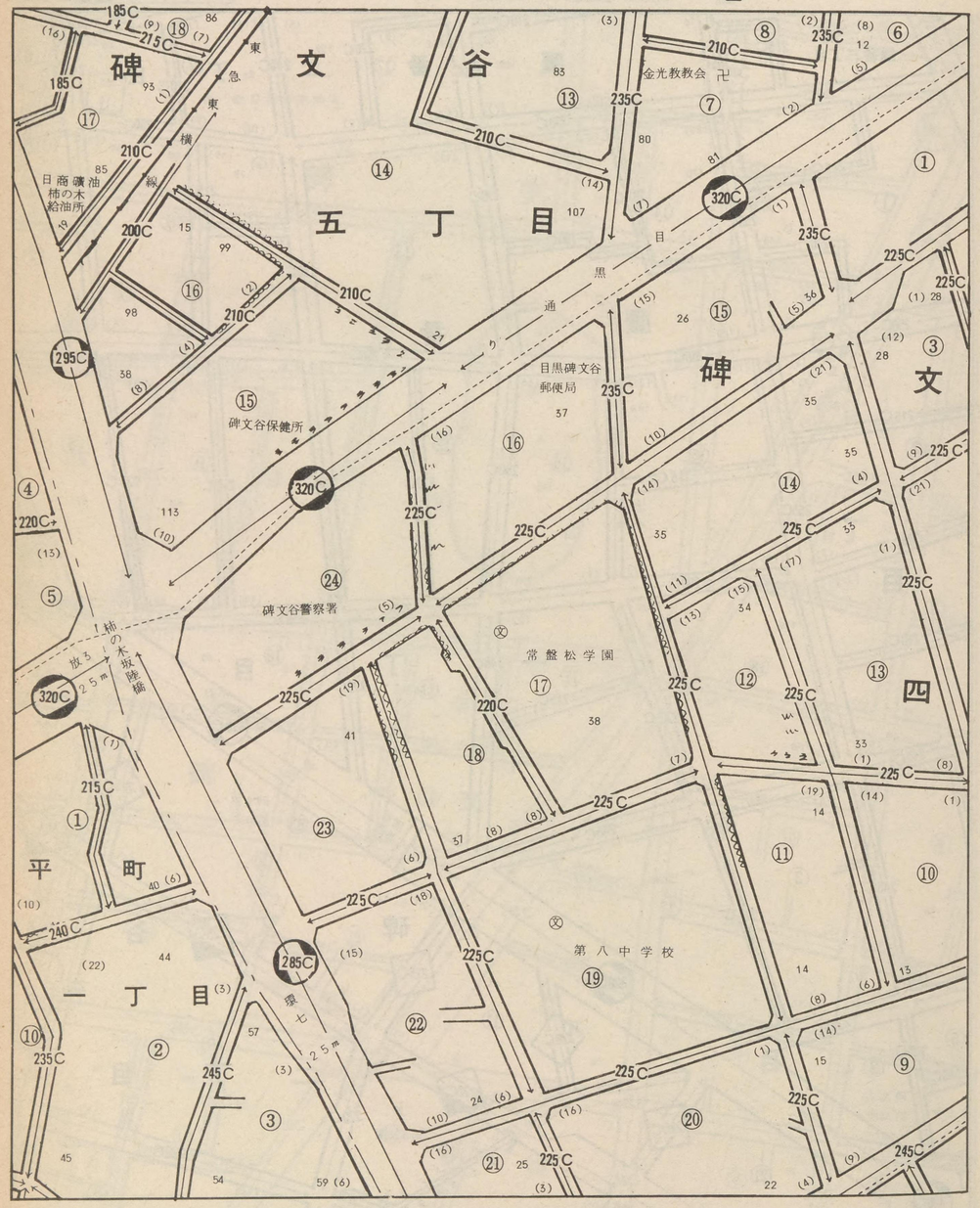

20028
20014　20042
20030

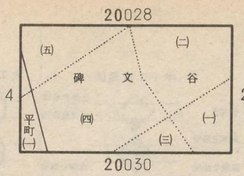

目黒

20029

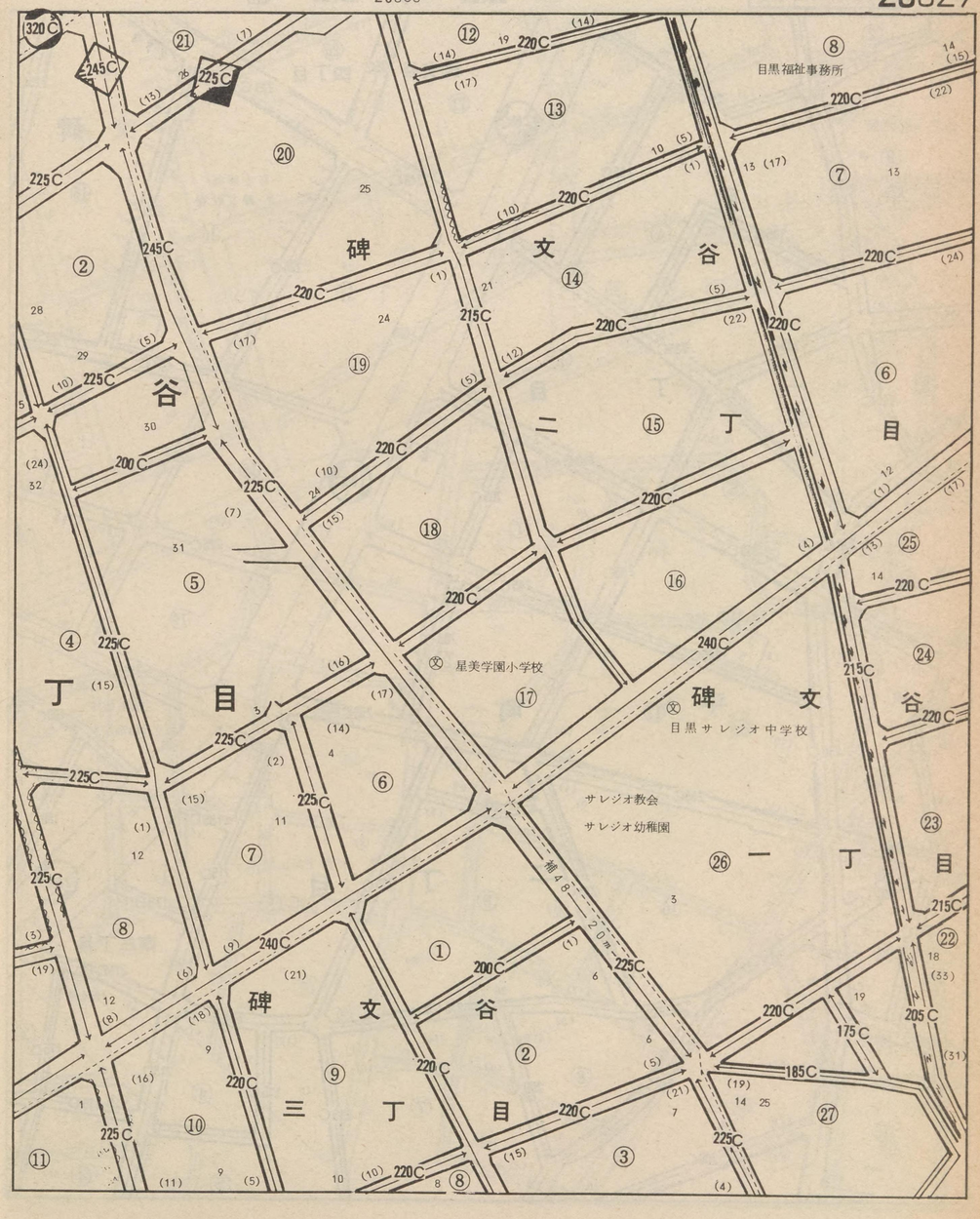

記号	借地権割合	記号	借地権割合
A	90%	E	50%
B	80%	F	40%
C	70%	G	30%
D	60%	H	20%

繁華街・高度商業地区
道路を中心として全地域
道路沿い

普通商業地区
併用住宅地区
全地域
北側道路沿い
南側全地域

中小工場地区
北側全地域
南側道路沿い
南側全地域

大工場地区
北側全地域
南側道路沿い
北側全地域

普通住宅地区
家内工場地区
無印は全地域

20030

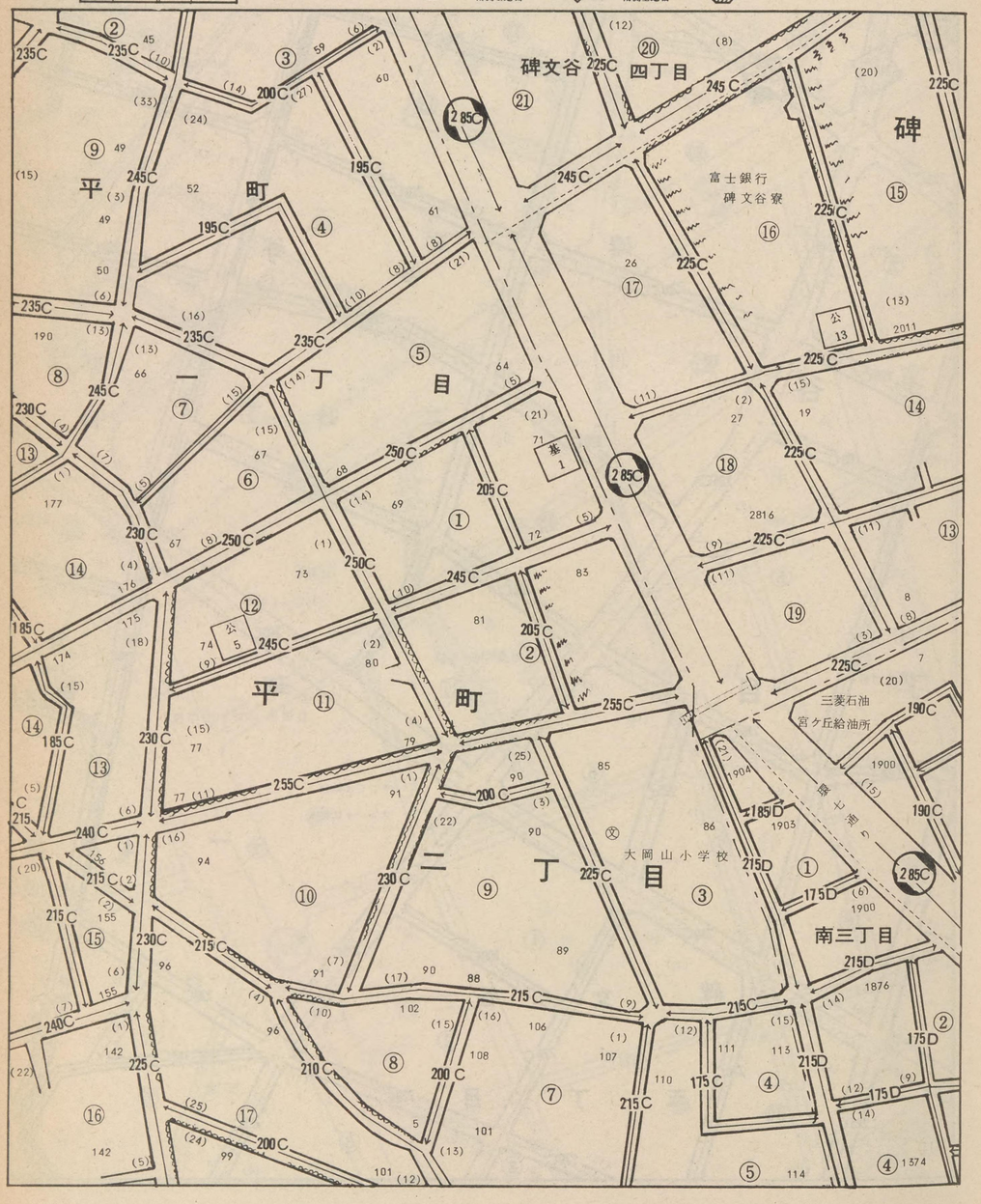

20029
20015
20043
20031

目黒

20030

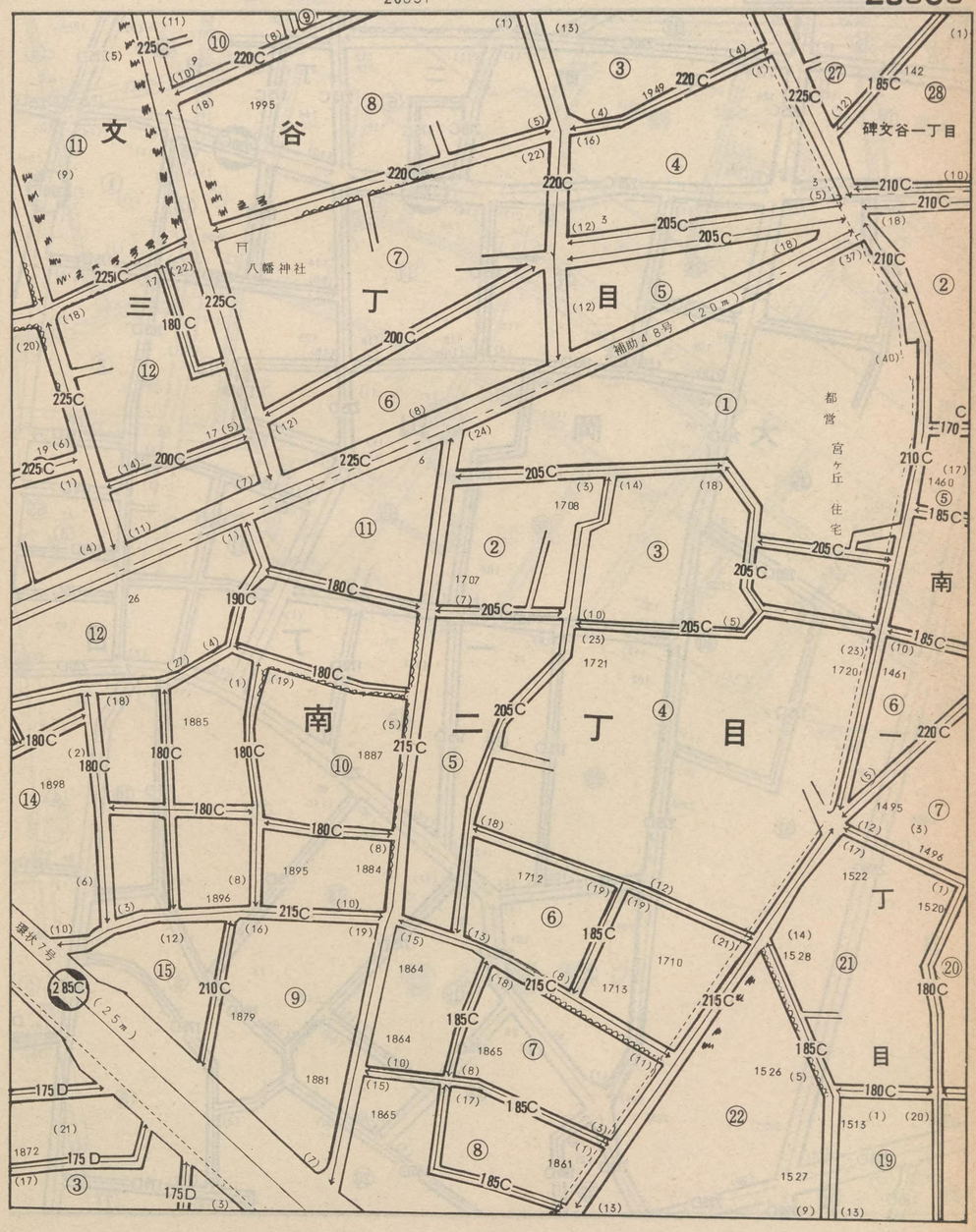

記号	借地権割合	記号	借地権割合
A	90%	E	50%
B	80%	F	40%
C	70%	G	30%
D	60%	H	20%

繁華街・高度商業地区
道路を中心として全地域
道路沿い

普通商業地区 併用住宅地区
全地域
北側道路沿い
南側全地域

中小工場地区
北側全地域
南側道路沿い
南側全地域

大工場地区
北側全地域
南側道路沿い
北側全地域

普通住宅地区 家内工場地区
無印は全地域

20031

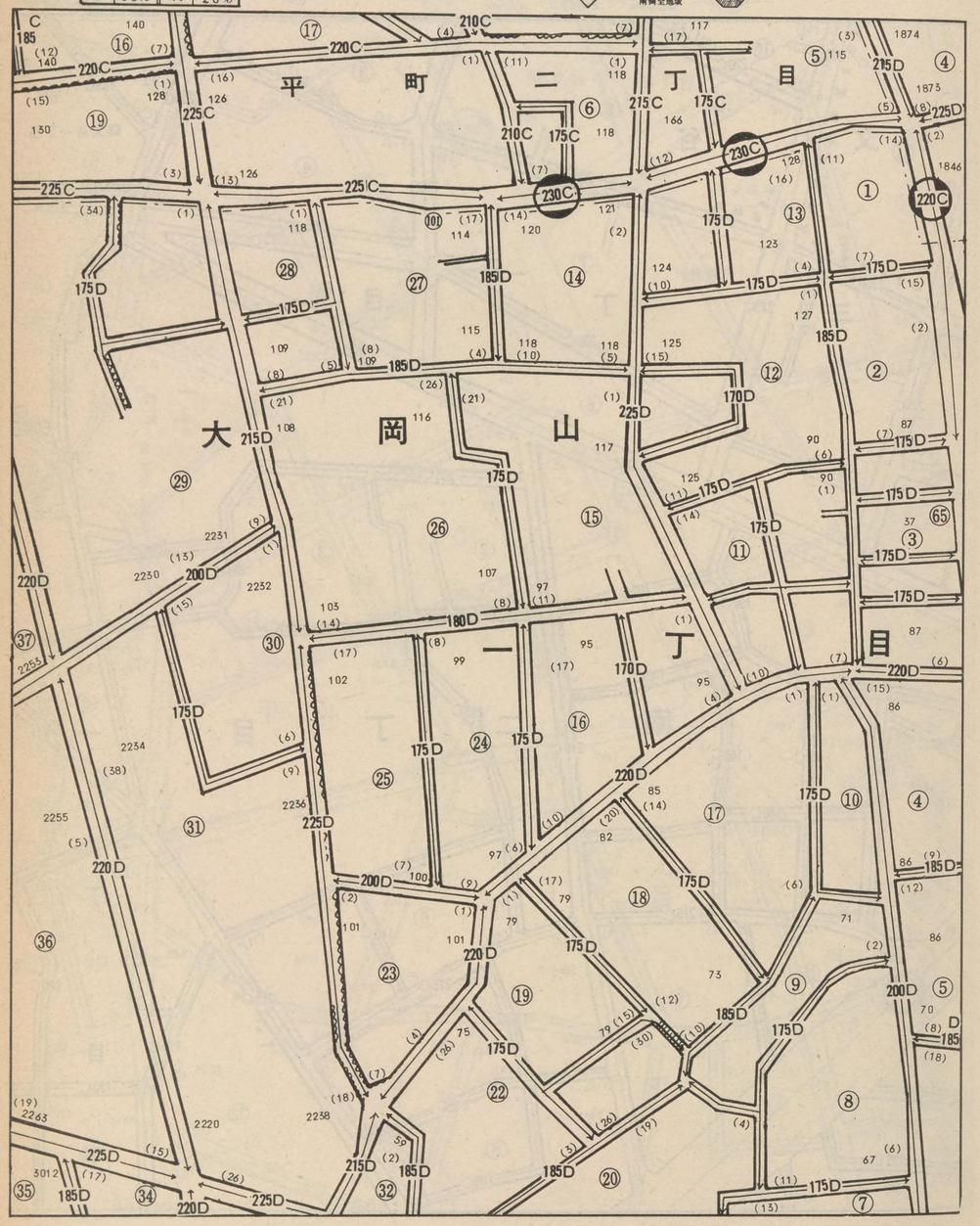

20030
20016
20044
15027
20032
15017

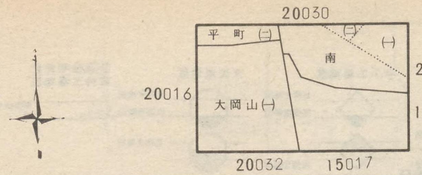

目黒 20031

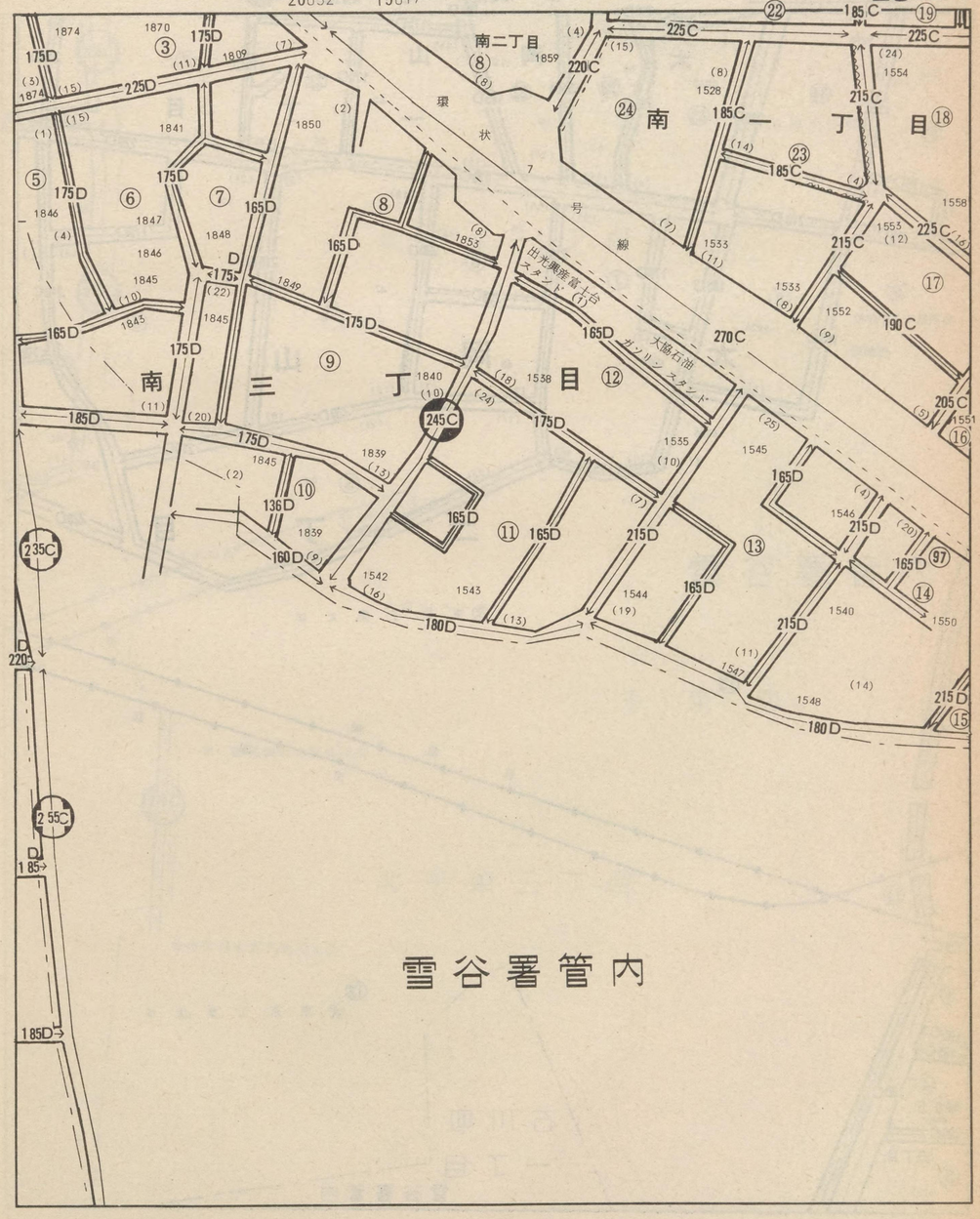

雪谷署管内

記号	借地権割合	記号	借地権割合
A	90%	E	50%
B	80%	F	40%
C	70%	G	30%
D	60%	H	20%

繁華街・高度商業地区
道路を中心として全地域
道路沿い

普通商業地区 併用住宅地区
全地域
北側道路沿い
南側全地域

中小工場地区
北側全地域
南側道路沿い
南側全地域

大工場地区
北側全地域
南側道路沿い
北側全地域

普通住宅地区 家内工場地区
無印は全地域

20032

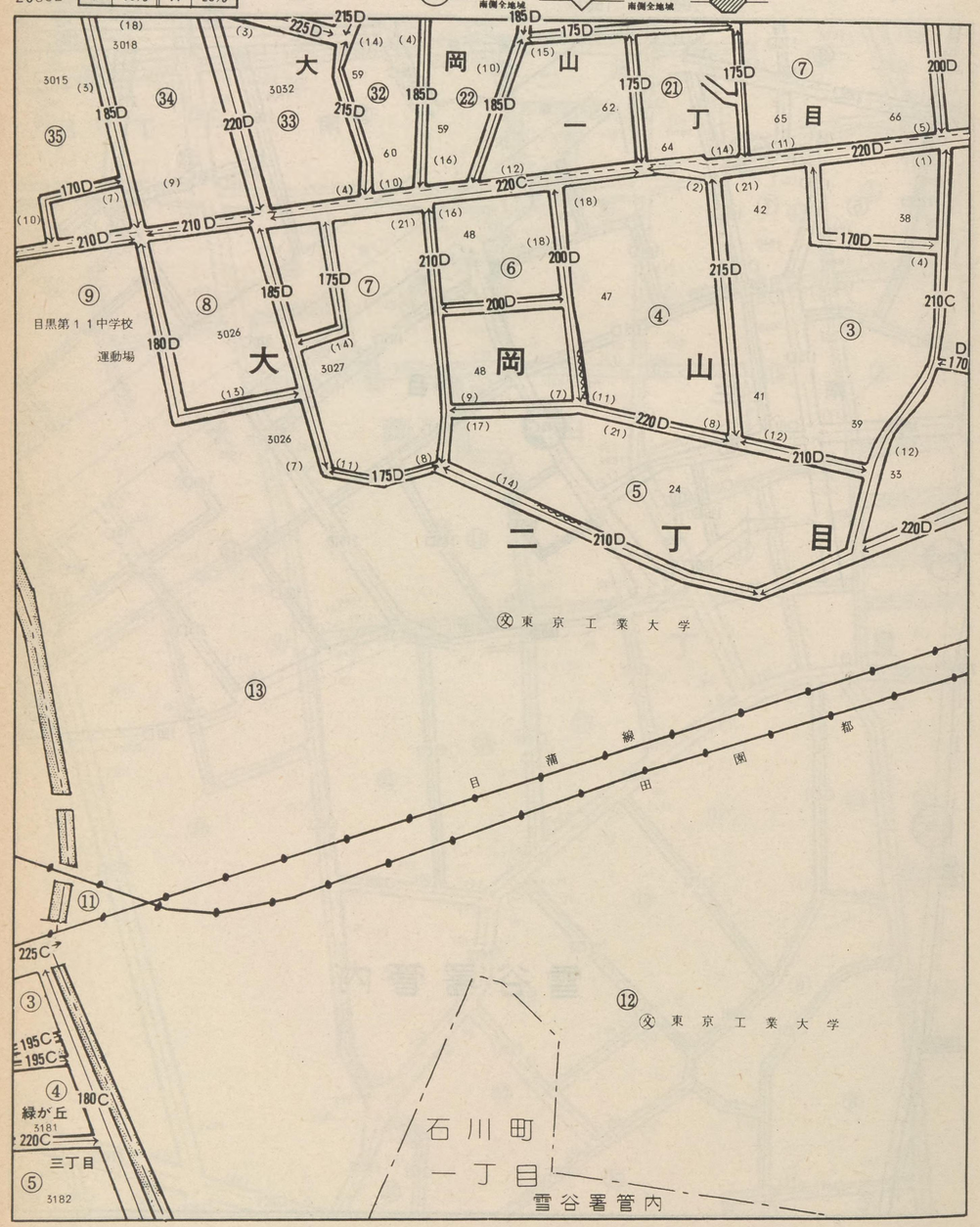

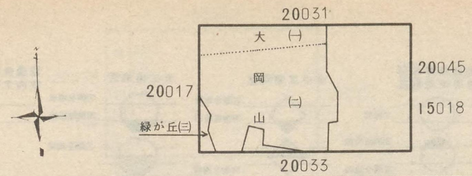

目黒

20032

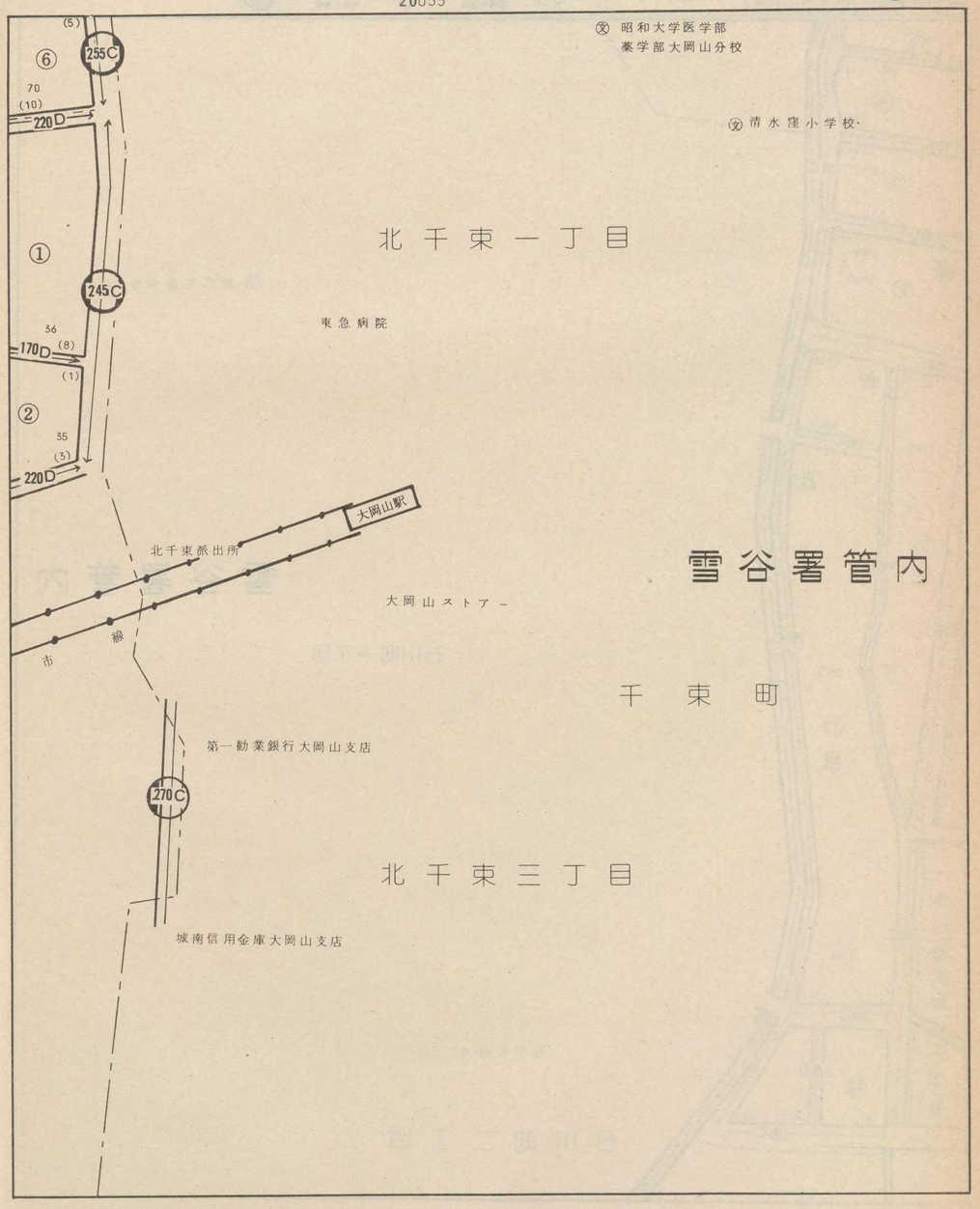

記号	借地権割合	記号	借地権割合
A	90%	E	50%
B	80%	F	40%
C	70%	G	30%
D	60%	H	20%

繁華街・高度商業地区
道路を中心として全地域
道路沿い

普通商業地区
併用住宅地区
全地域
北側道路沿い
南側全地域

中小工場地区
北側全地域
南側道路沿い
南側全地域

大工場地区
北側全地域
南側道路沿い
北側全地域

普通住宅地区
家内工場地区
無印は全地域

20033

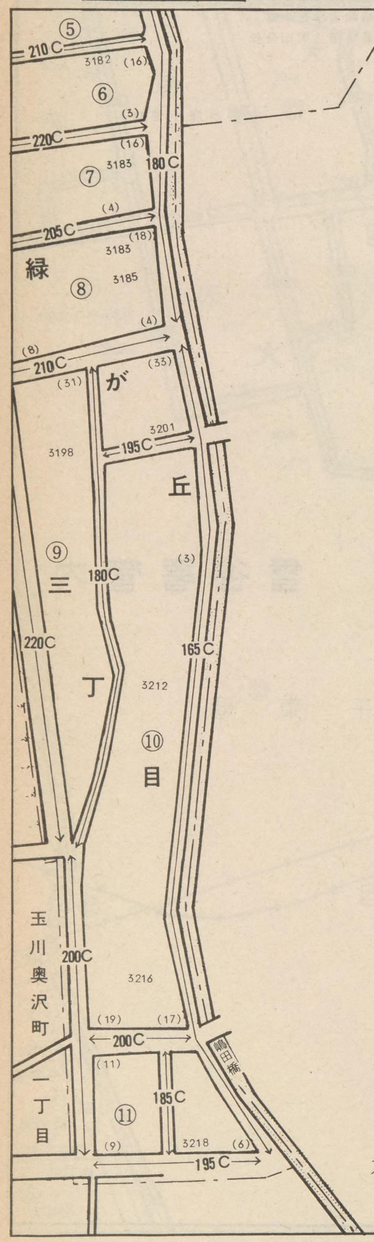

㊏ 東京工業大学

雪谷署管内

石川町一丁目

石川町住宅

石川町二丁目

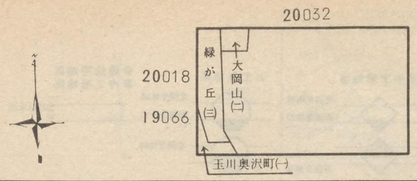

目黒

20033

記号	借地権割合	記号	借地権割合
A	90%	E	50%
B	80%	F	40%
C	70%	G	30%
D	60%	H	20%

繁華街・高度商業地区
道路を中心として全地域
道路沿い

普通商業地区
併用住宅地区
全地域
北側道路沿い
南側全地域

中小工場地区
北側全地域
南側道路沿い
南側全地域

大工場地区
北側全地域
南側道路沿い
北側全地域

普通住宅地区
家内工場地区
無印は全地域

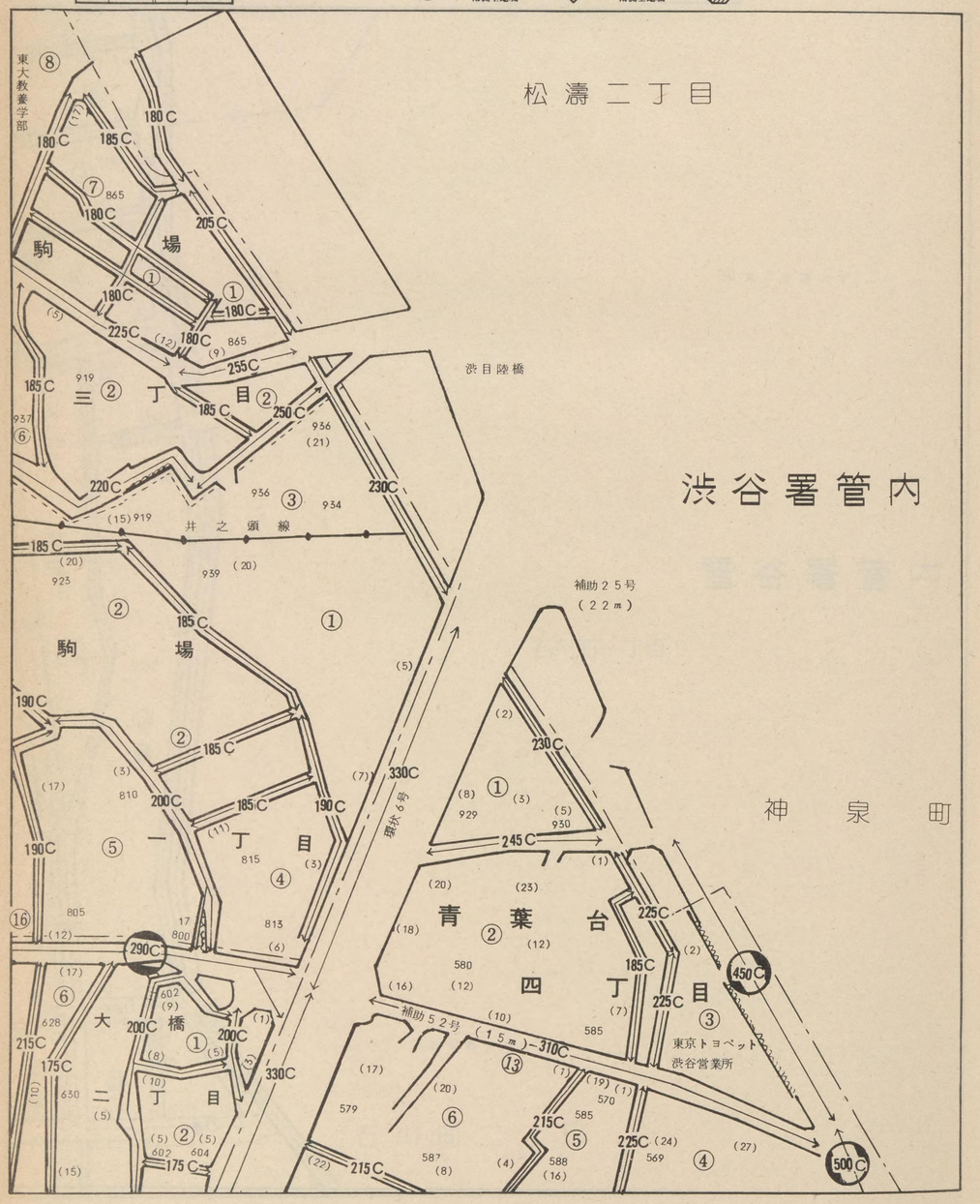

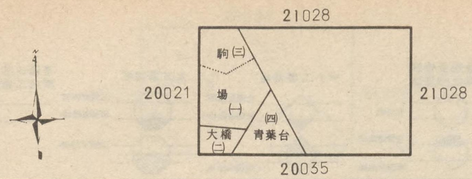

目黒

渋谷区

記号	借地権割合	記号	借地権割合
A	90%	E	50%
B	80%	F	40%
C	70%	G	30%
D	60%	H	20%

繁華街・高度商業地区
道路を中心として全地域
道路沿い

普通商業地区
併用住宅地区
全地域
北側道路沿い
南側全地域

中小工場地区
北側全地域
南側道路沿い
南側全地域

大工場地区
北側全地域
南側道路沿い
北側全地域

普通住宅地区
家内工場地区
無印は全地域

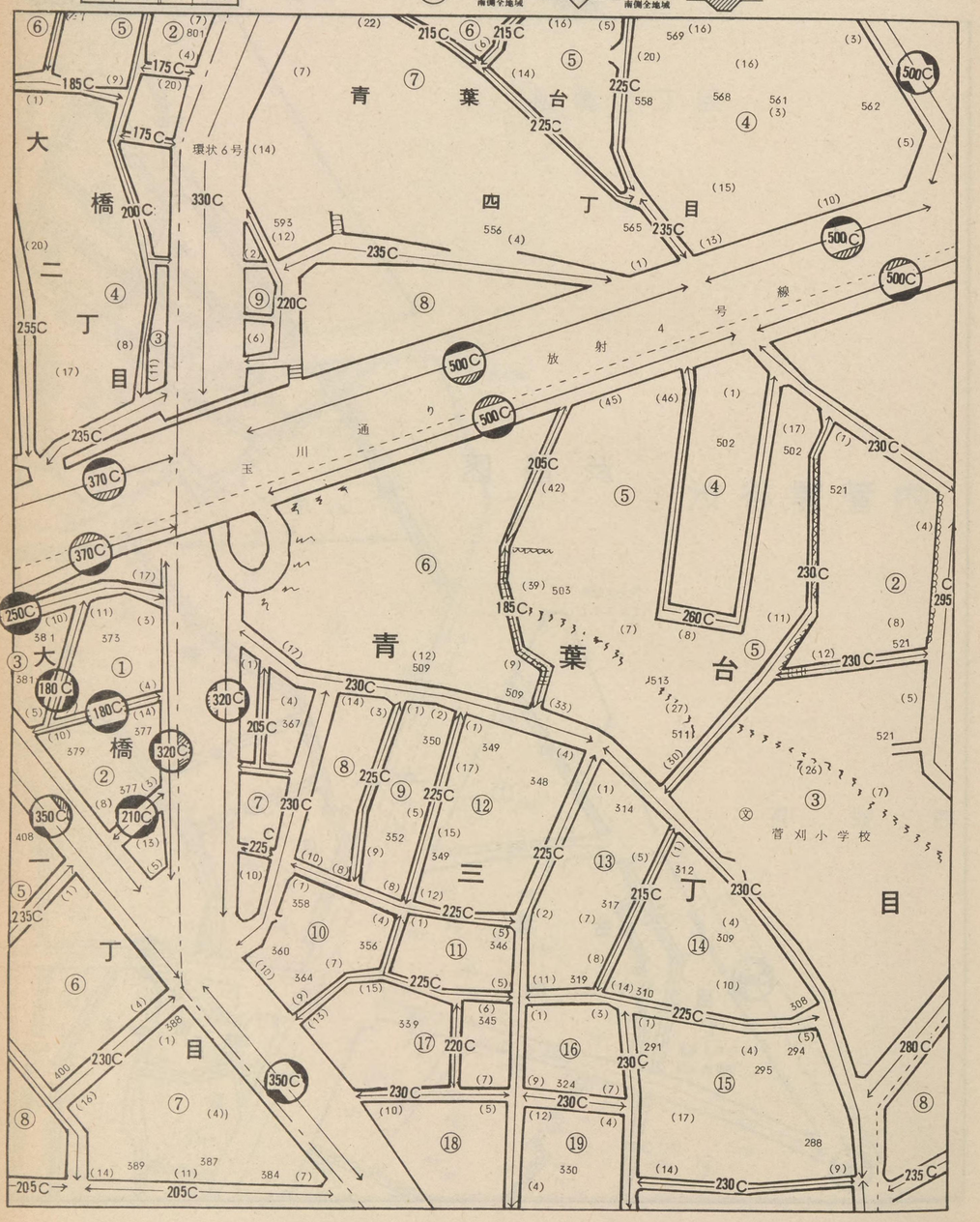

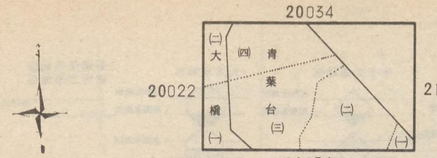

目黒

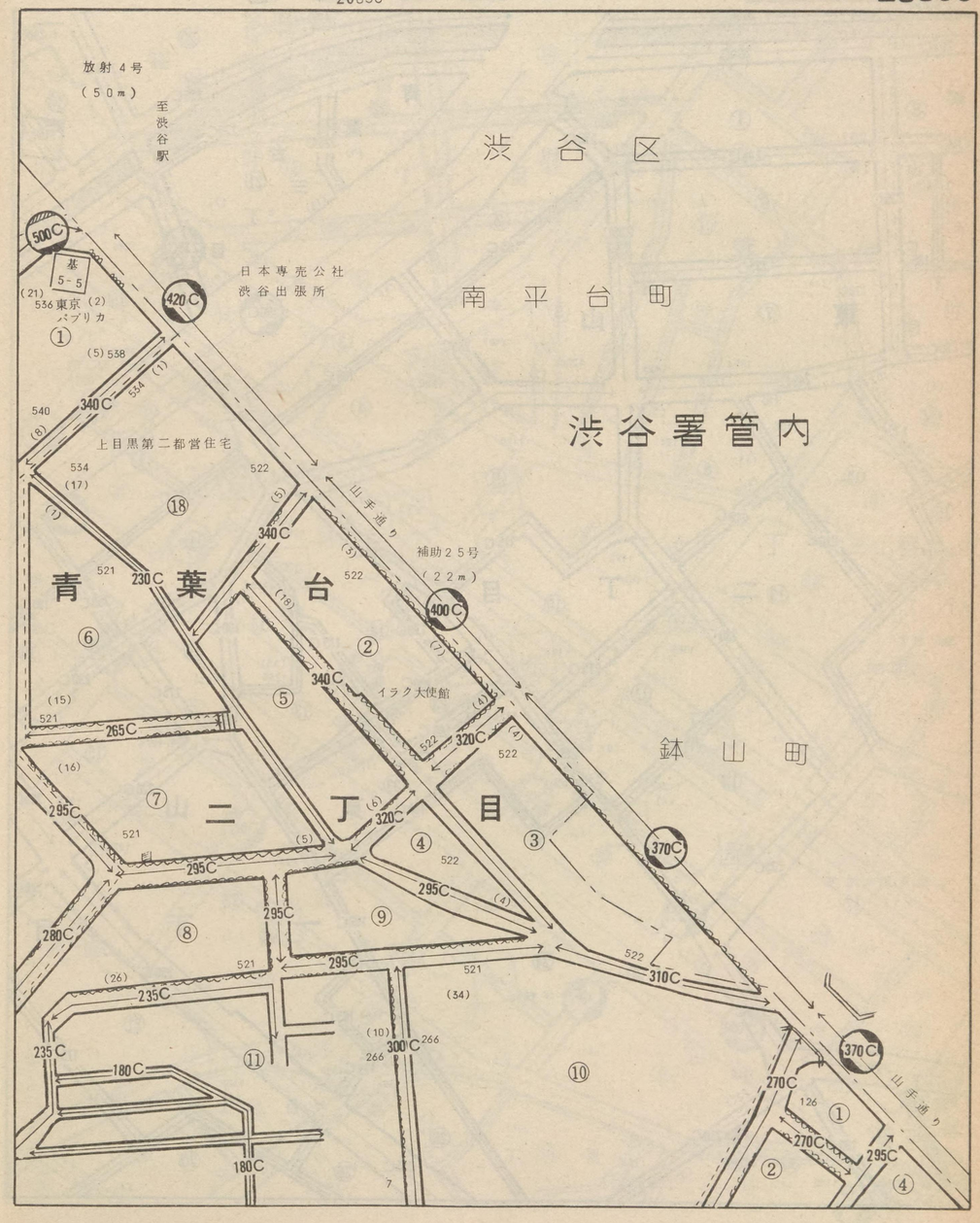

記号	借地権割合	記号	借地権割合
A	90%	E	50%
B	80%	F	40%
C	70%	G	30%
D	60%	H	20%

繁華街・高度商業地区
道路を中心として全地域
道路沿い

普通商業地区 併用住宅地区
全地域
北側道路沿い
南側全地域

中小工場地区
北側全地域
南側道路沿い
南側全地域

大工場地区
北側全地域
南側道路沿い
北側全地域

普通住宅地区 家内工場地区
無印は全地域

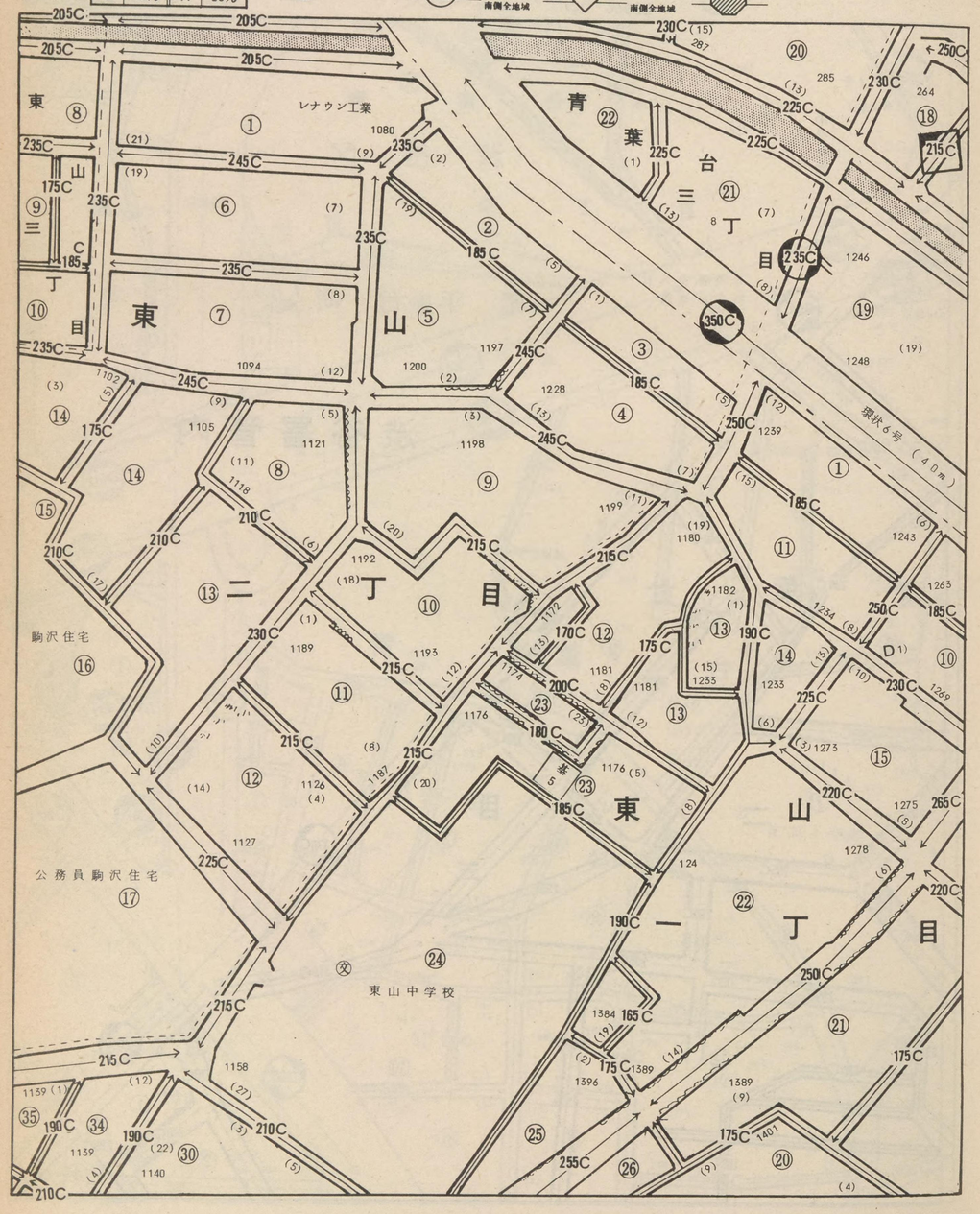

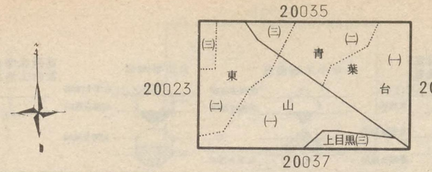

目黒

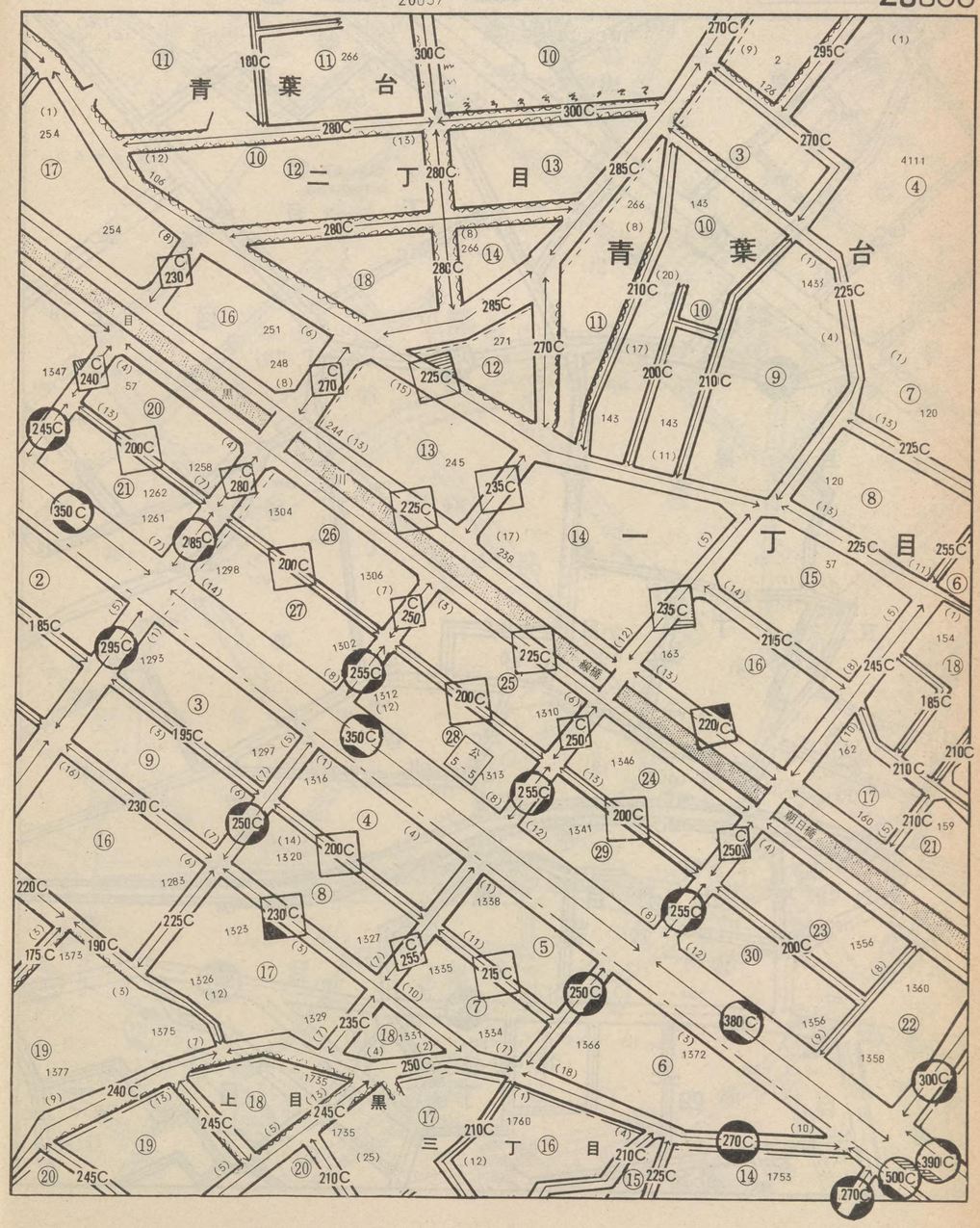

記号	借地権割合	記号	借地権割合
A	90%	E	50%
B	80%	F	40%
C	70%	G	30%
D	60%	H	20%

繁華街・高度商業地区
道路を中心として全地域
道路沿い

普通商業地区
併用住宅地区
全地域
北側道路沿い
南側全地域

中小工場地区
北側全地域
南側道路沿い
南側全地域

大工場地区
北側全地域
南側道路沿い
北側全地域

普通住宅地区
家内工場地区
無印は全地域

20037

東山一丁目
東山二丁目
東山三丁目
上目黒一丁目
上目黒二丁目
上目黒三丁目
上目黒四丁目
上目黒五丁目
上目黒団地
国家公務員共済組合連合会 目黒荘
目黒巡査出張所
鳥森小学校
鳥森神社
児童公園
東急線
目黒川橋

20036
20024
20047
20038

目黒

20037

記号	借地権割合	記号	借地権割合
A	90%	E	50%
B	80%	F	40%
C	70%	G	30%
D	60%	H	20%

繁華街・高度商業地区　道路を中心として全地域　道路沿い

普通商業地区 併用住宅地区　全地域　北側道路沿い　南側全地域

中小工場地区　北側全地域　南側道路沿い　南側全地域

大工場地区　北側全地域　南側道路沿い　北側全地域

普通住宅地区 家内工場地区　無印は全地域

20038

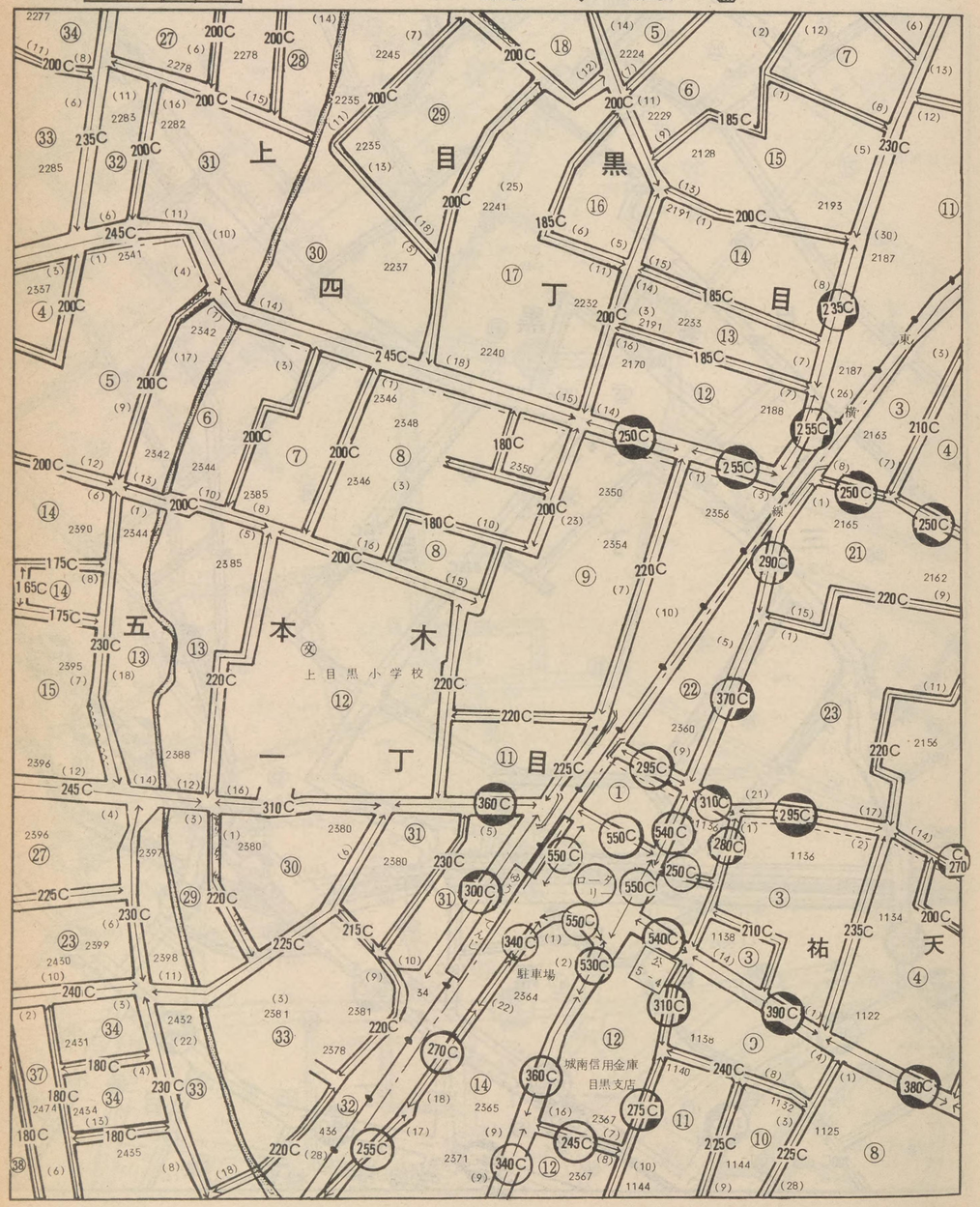

20037

20025　20048

20039

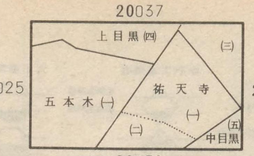

目黒

20038

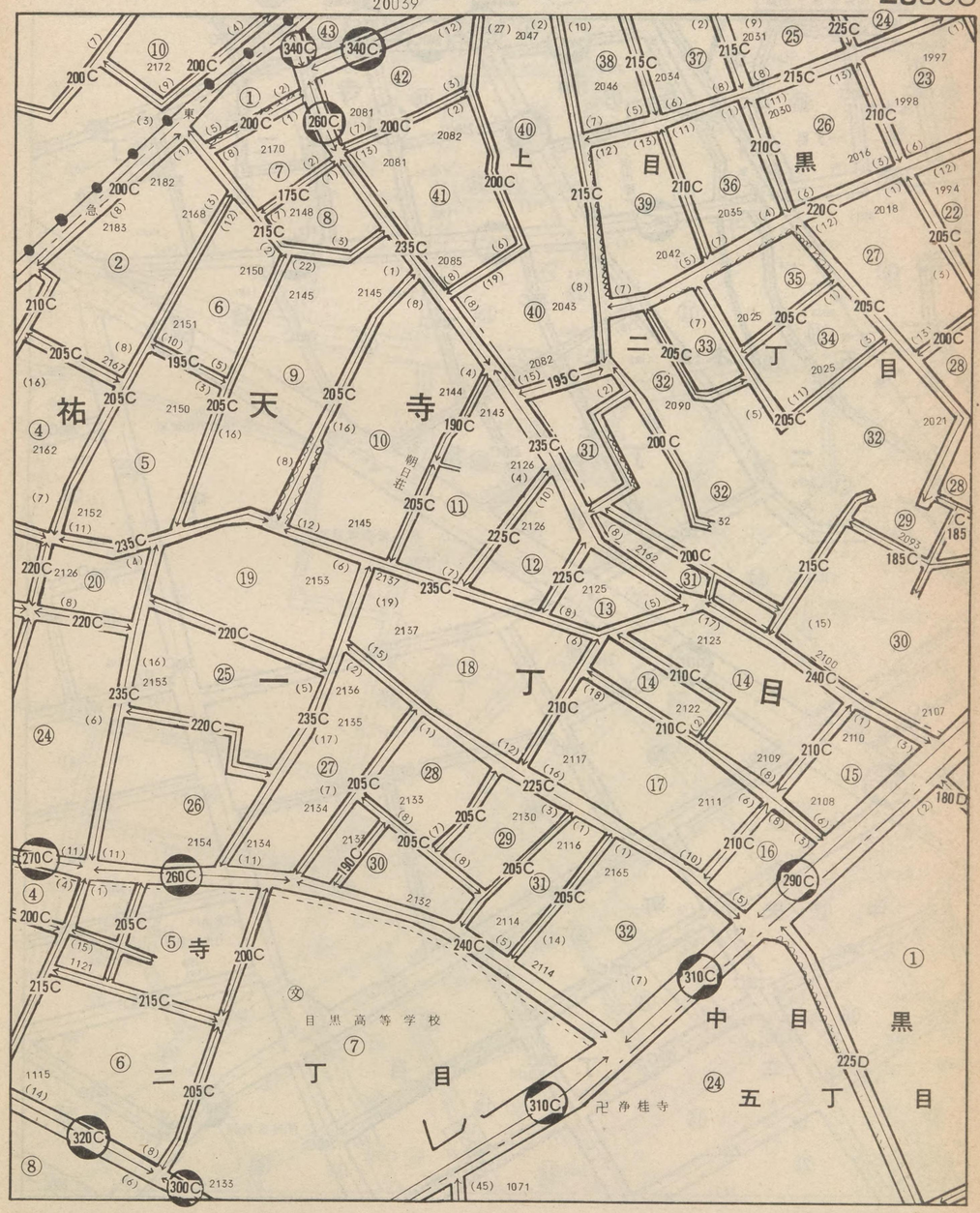

記号	借地権割合	記号	借地権割合
A	90%	E	50%
B	80%	F	40%
C	70%	G	30%
D	60%	H	20%

繁華街・高度商業地区　道路を中心として全地域　道路沿い

普通商業地区 併用住宅地区　全地域　北側道路沿い　南側全地域

中小工場地区　北側全地域　南側道路沿い　南側全地域

大工場地区　北側全地域　南側道路沿い　北側全地域

普通住宅地区 家内工場地区　無印は全地域

20039

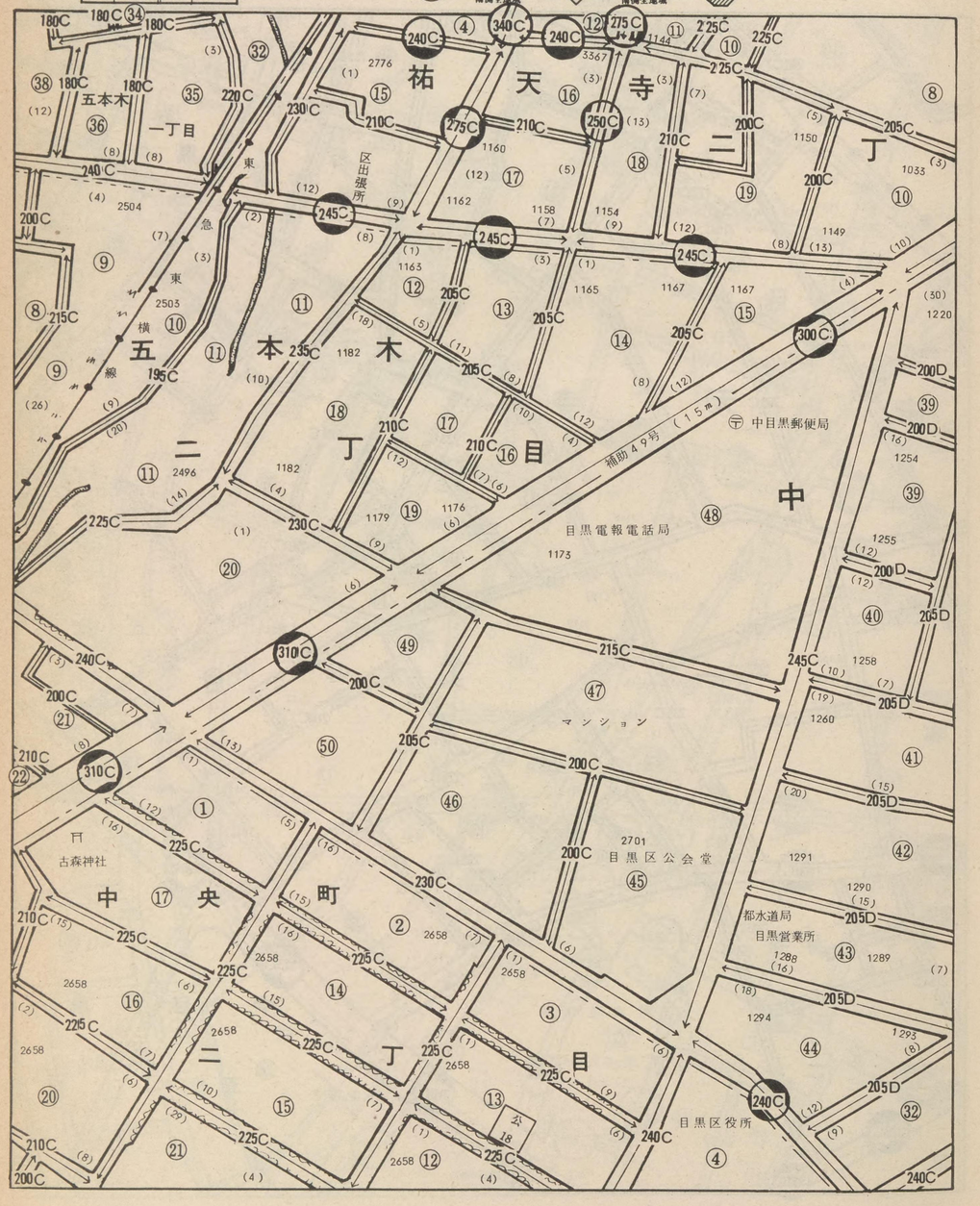

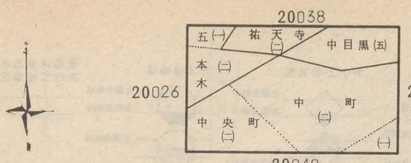

目黒

20039

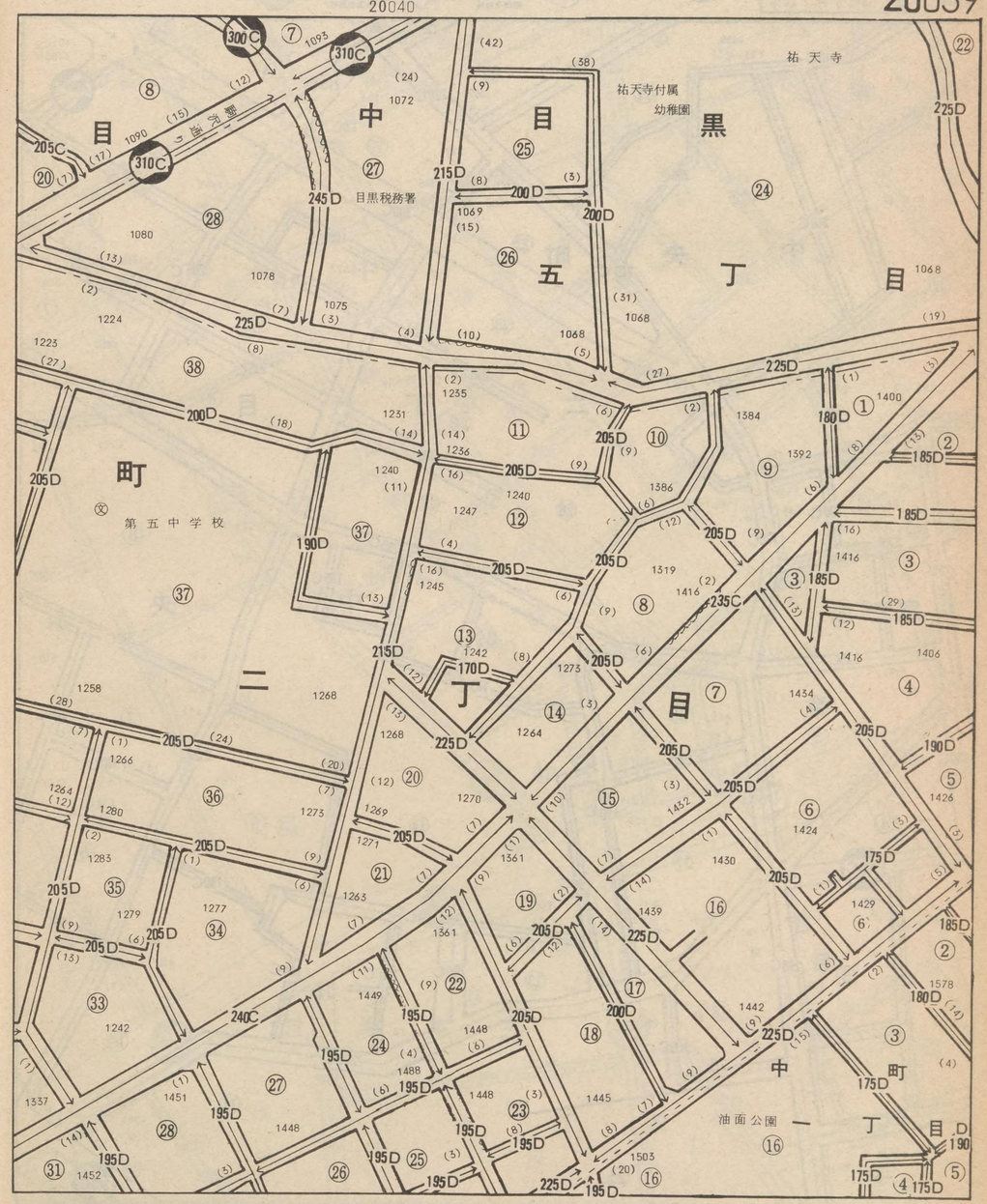

記号	借地権割合	記号	借地権割合
A	90%	E	50%
B	80%	F	40%
C	70%	G	30%
D	60%	H	20%

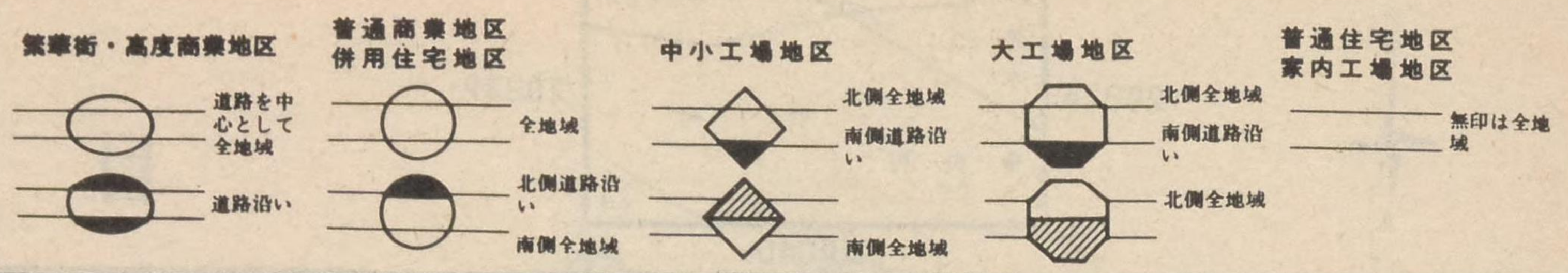

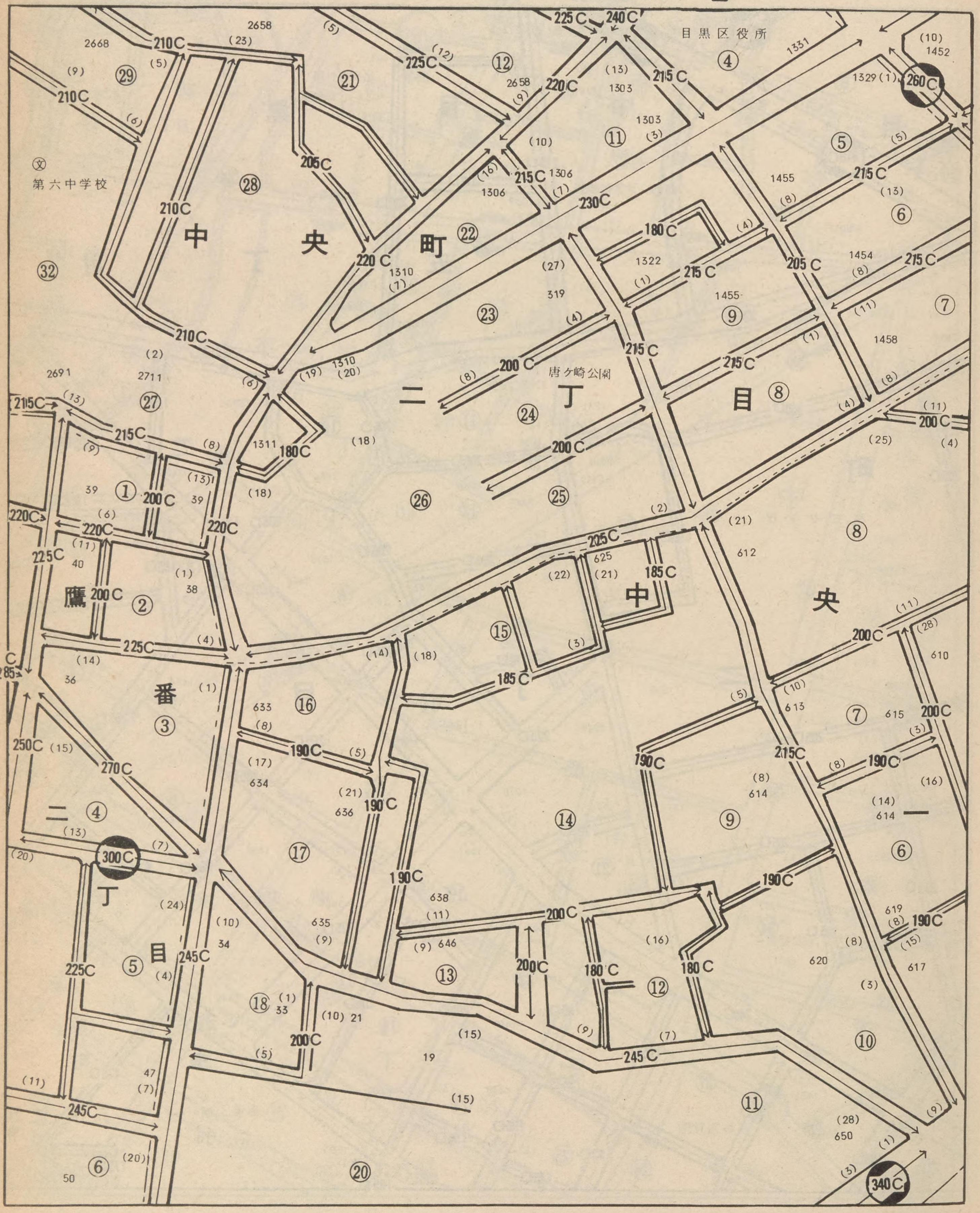

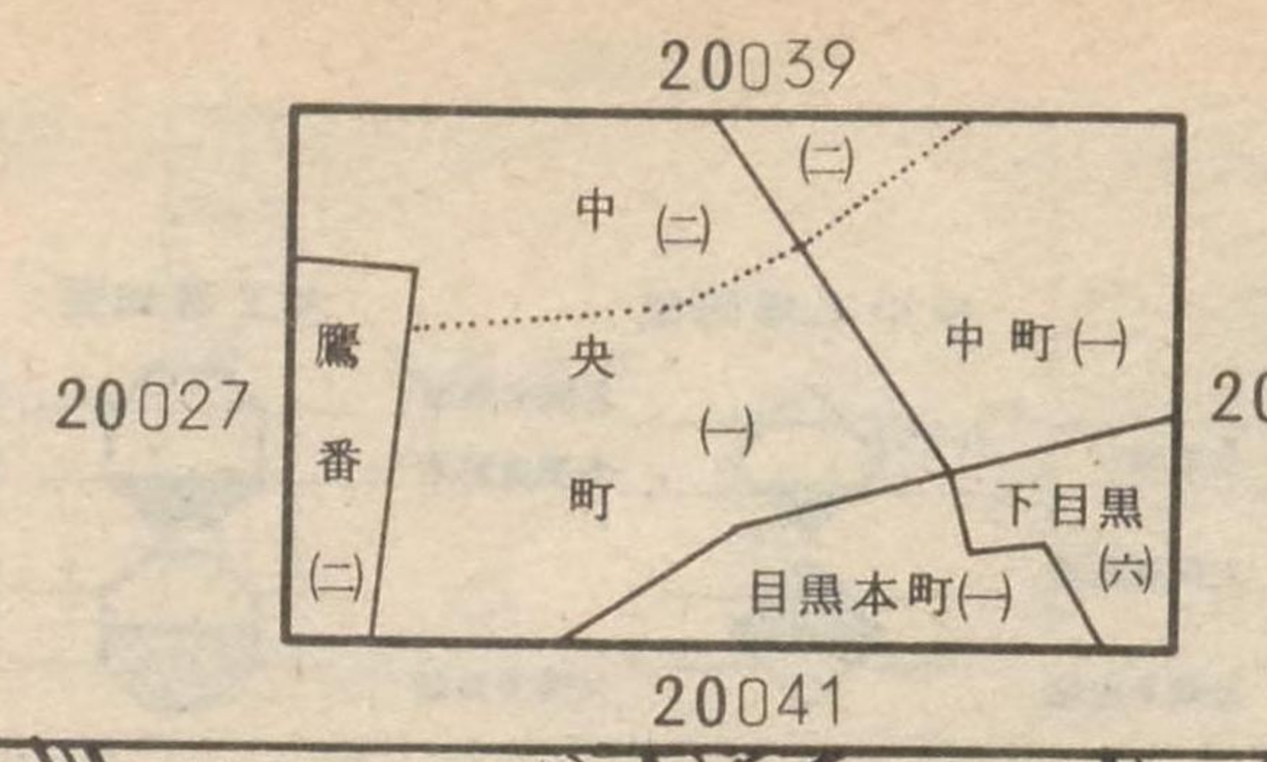

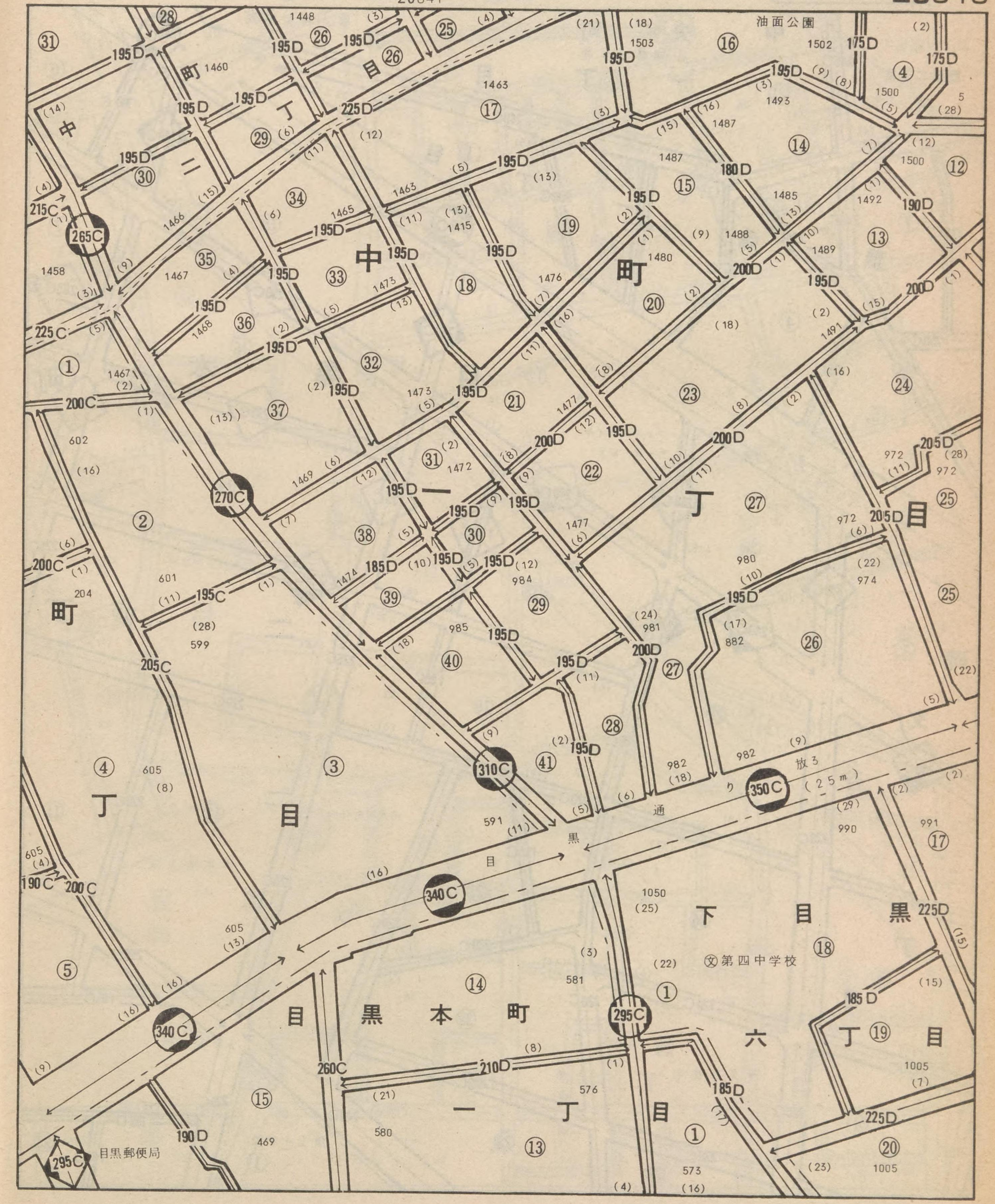

20041

記号	借地権割合	記号	借地権割合
A	90%	E	50%
B	80%	F	40%
C	70%	G	30%
D	60%	H	20%

繁華街・高度商業地区
道路を中心として全地域
道路沿い

普通商業地区 併用住宅地区
全地域
北側道路沿い
南側全地域

中小工場地区
(15)
北側全地域
南側道路沿い
南側全地域

大工場地区
北側全地域
南側道路沿い
北側全地域

普通住宅地区 家内工場地区
無印は全地域

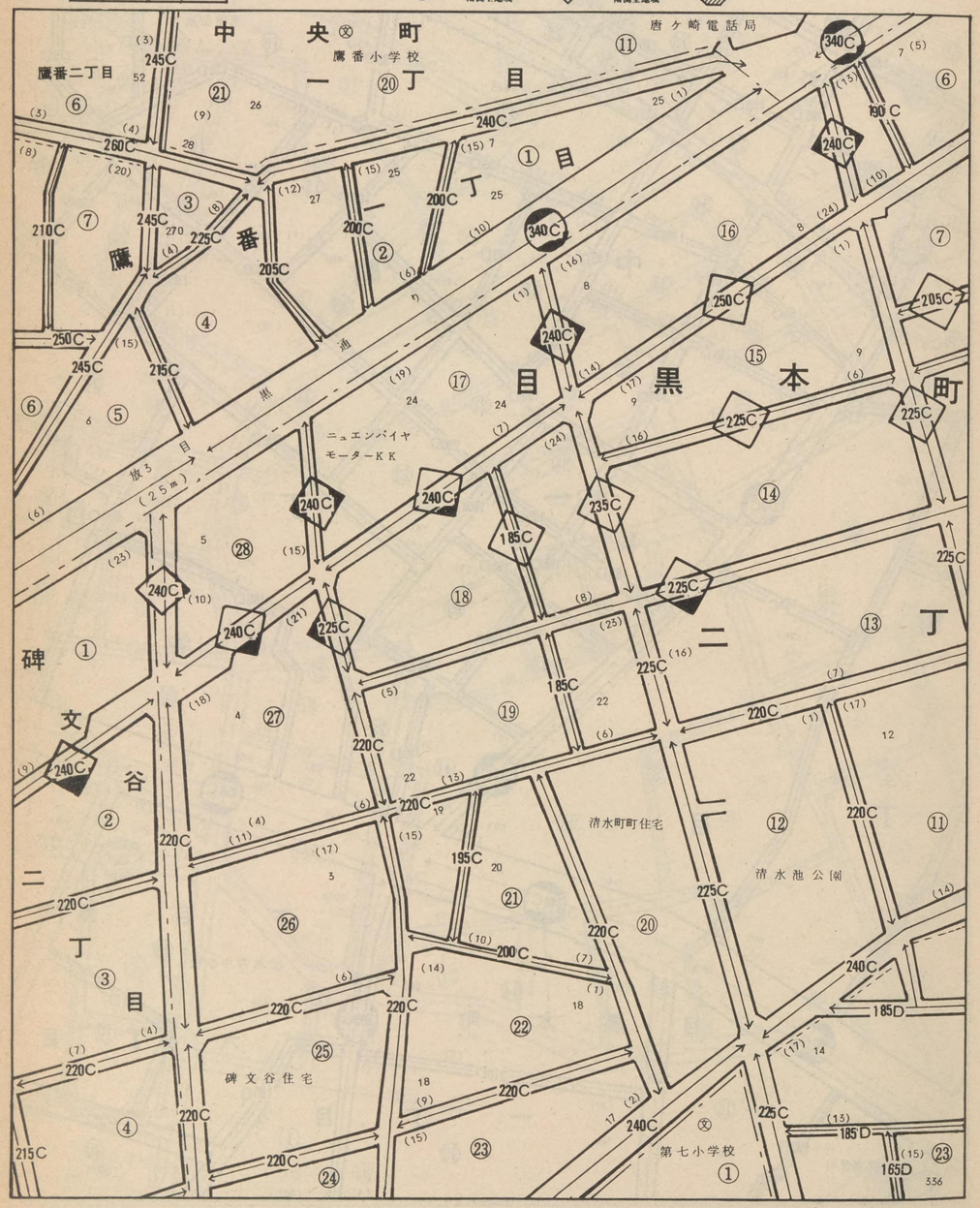

20040
20028
20042
20051
13002
鷹番(二)
中央(二)
鷹番(一)
碑文谷(二)
目黒本町
下目黒(六)
小山台(二)
碑文谷(一)

目黒

20041

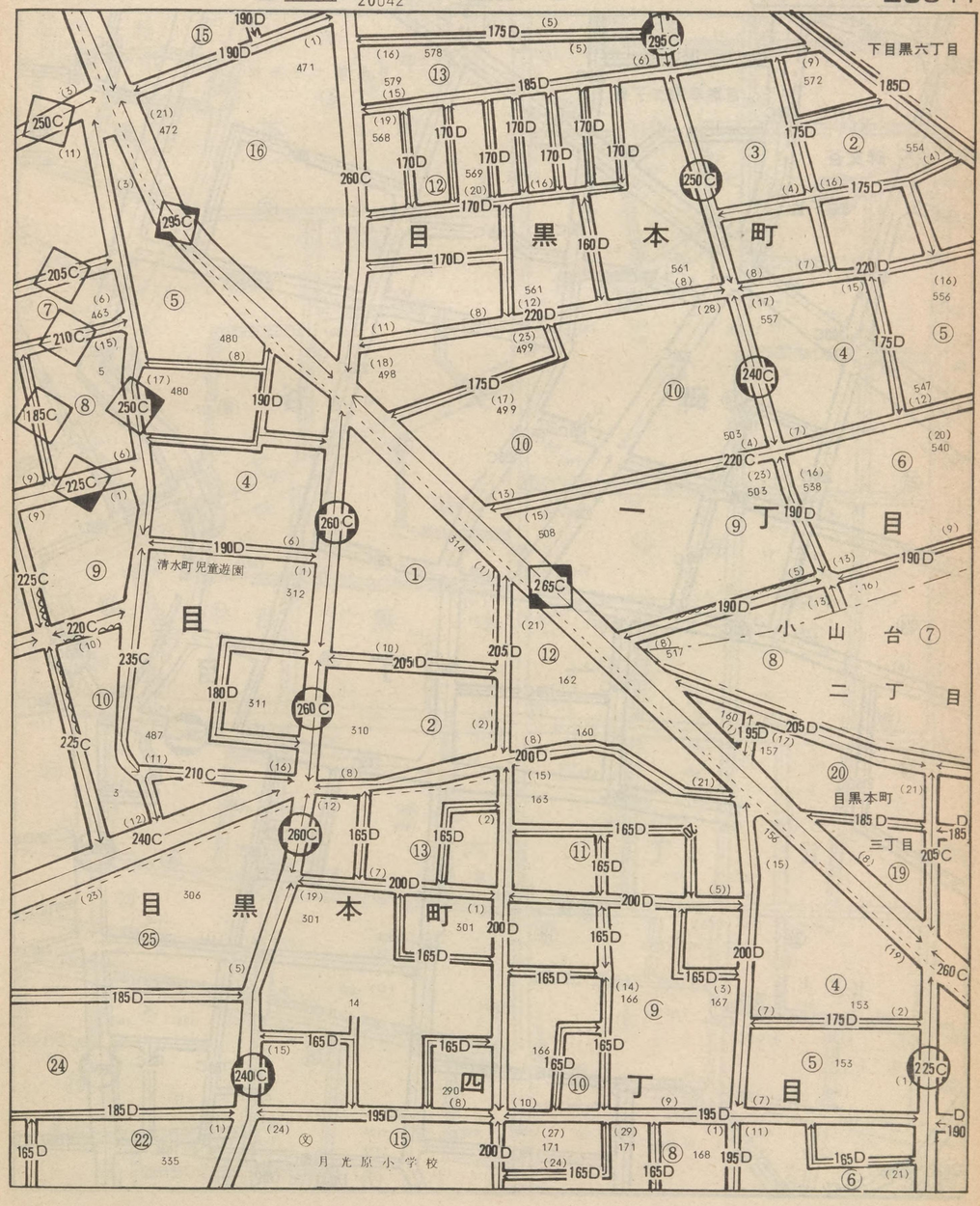

記号	借地権割合	記号	借地権割合
A	90%	E	50%
B	80%	F	40%
C	70%	G	30%
D	60%	H	20%

繁華街・高度商業地区　道路を中心として全地域　道路沿い

普通商業地区併用住宅地区　全地域　北側道路沿い　南側全地域

中小工場地区　北側全地域　南側道路沿い　南側全地域

大工場地区　北側全地域　南側道路沿い　北側全地域

普通住宅地区家内工場地区　無印は全地域

20042

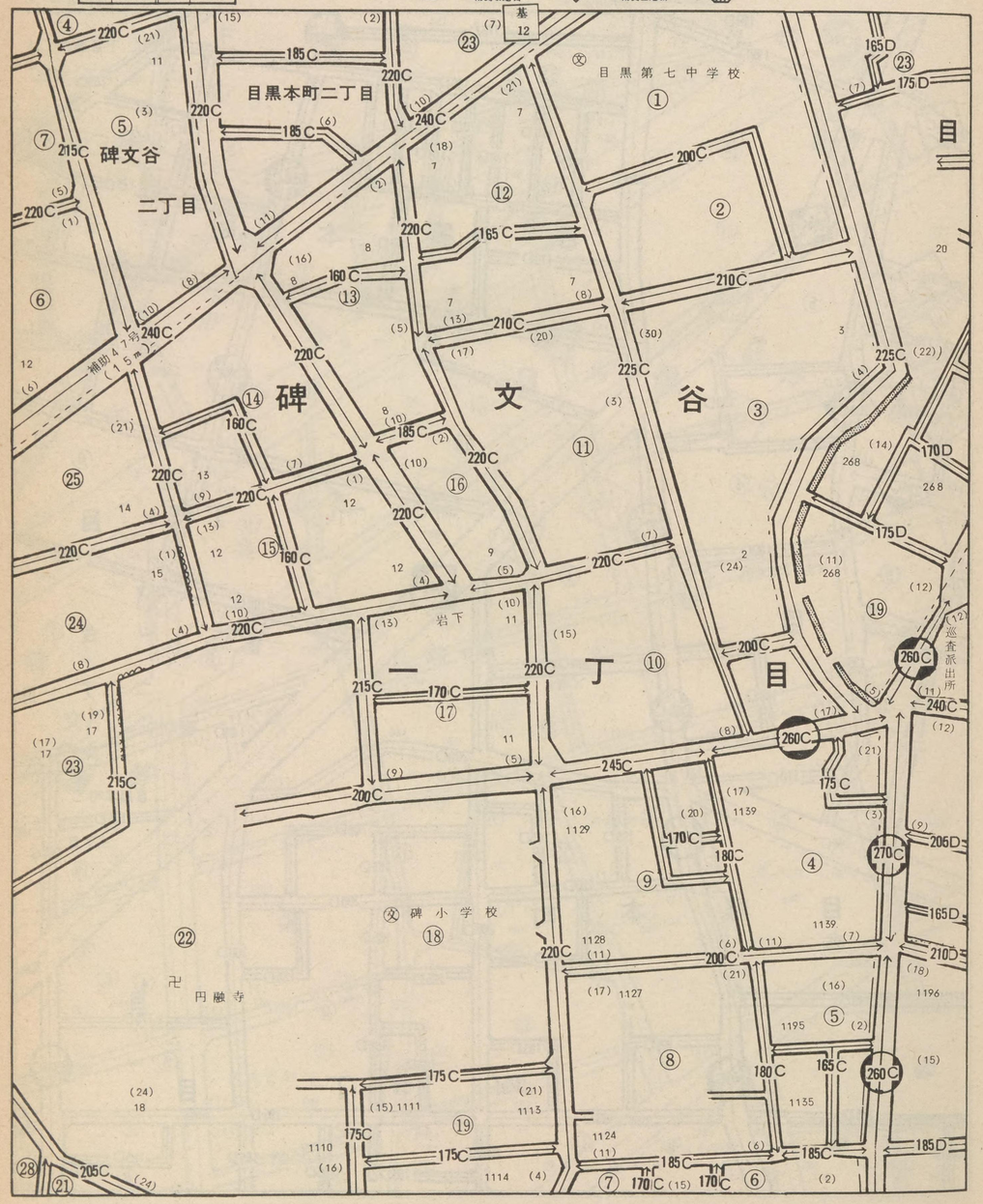

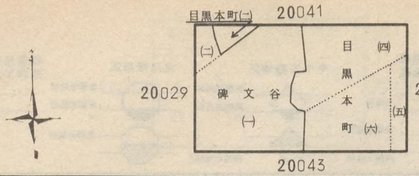

目黒

20042

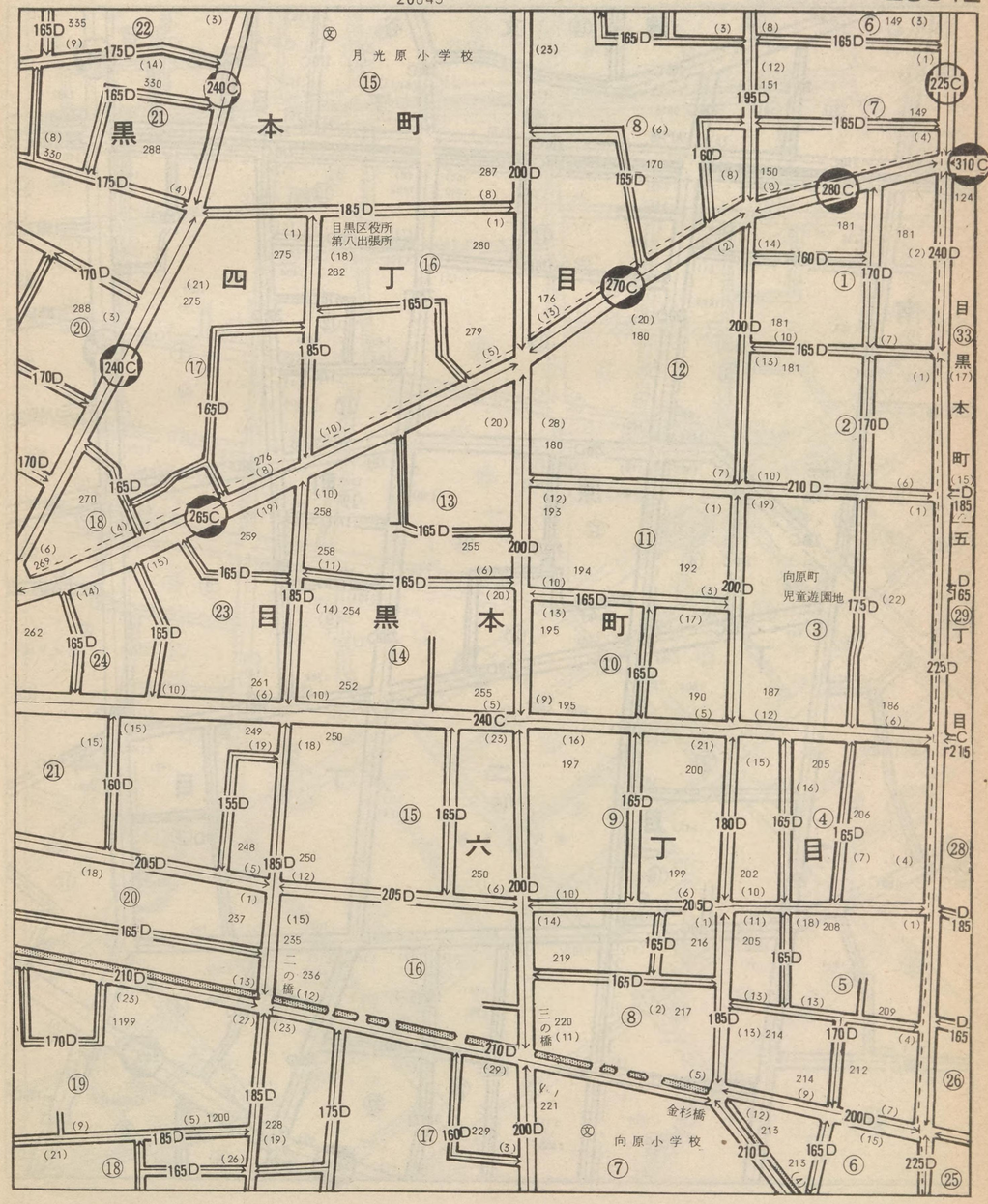

記号	借地権割合	記号	借地権割合
A	90%	E	50%
B	80%	F	40%
C	70%	G	30%
D	60%	H	20%

繁華街・高度商業地区　普通商業地区 併用住宅地区　中小工場地区　大工場地区　普通住宅地区 家内工場地区

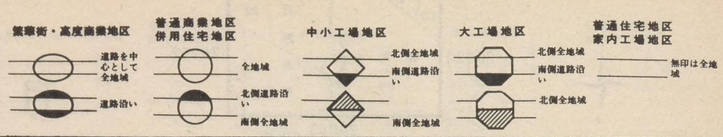

20043

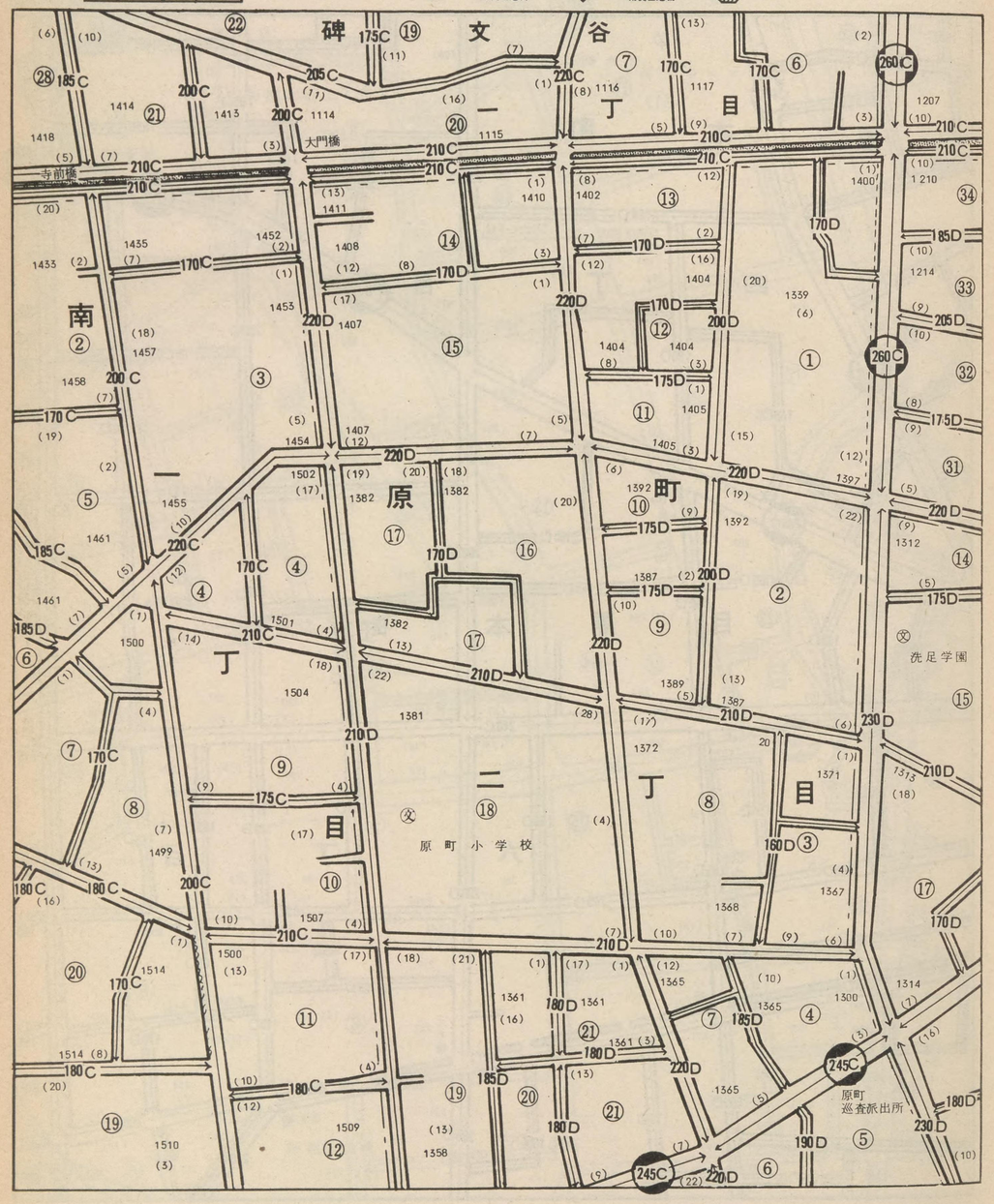

20042

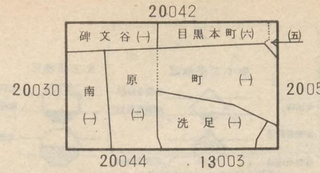

目黒

20043

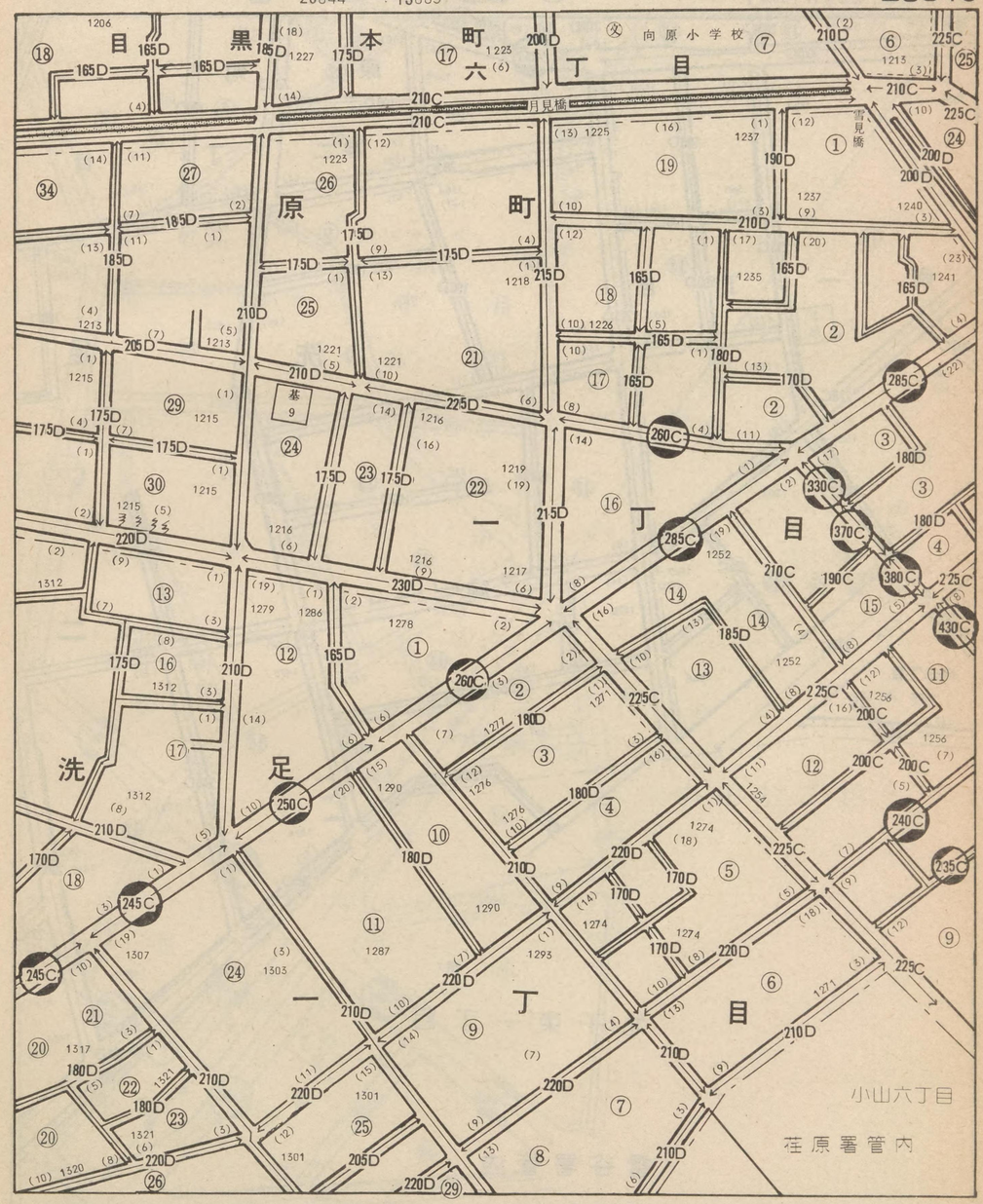

記号	借地権割合	記号	借地権割合
A	90%	E	50%
B	80%	F	40%
C	70%	G	30%
D	60%	H	20%

繁華街・高度商業地区
普通商業地区 併用住宅地区
中小工場地区
大工場地区
普通住宅地区 家内工場地区

20044

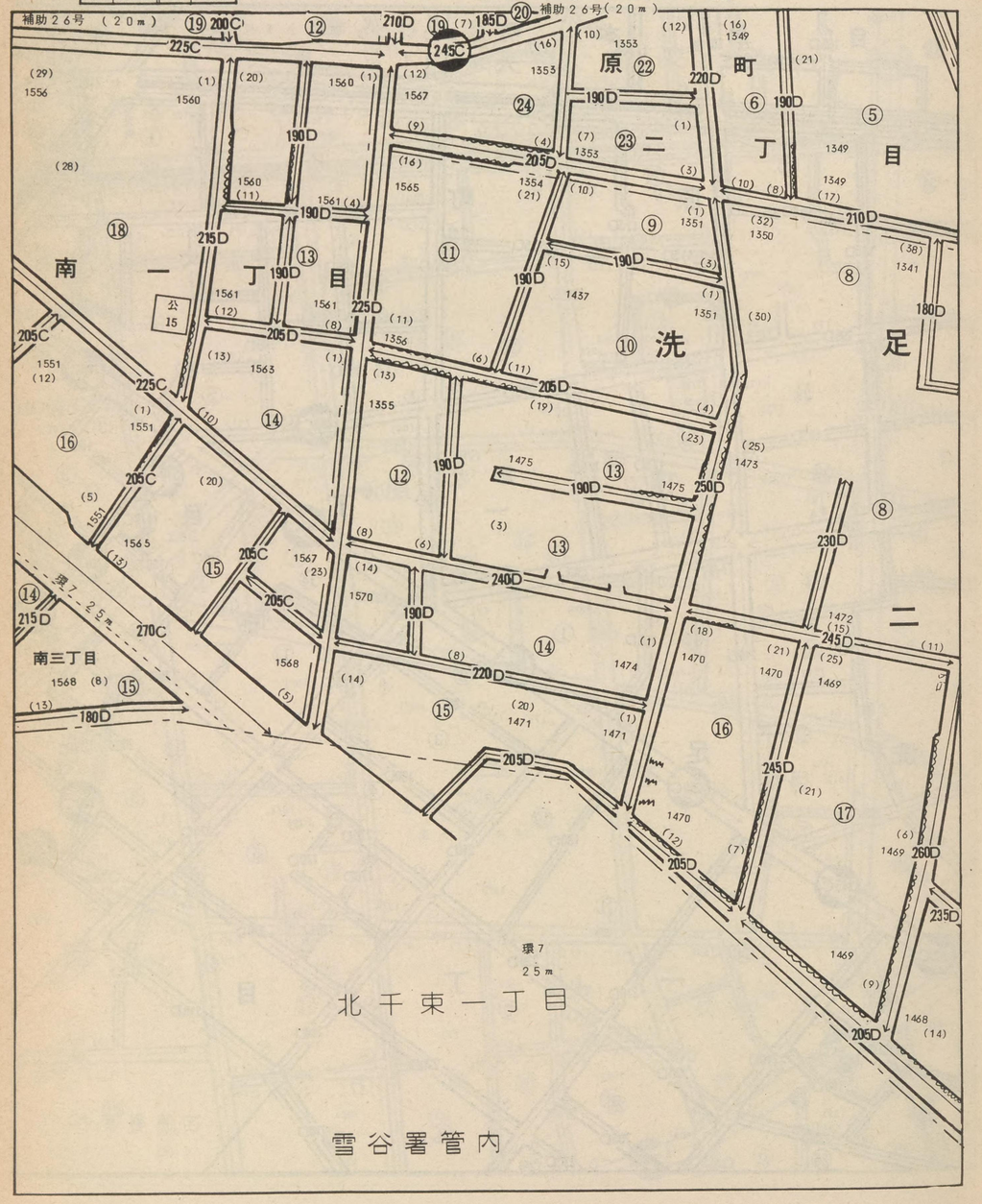

20043

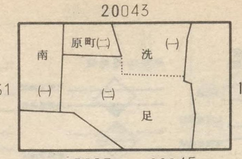

20031　13004　15027　20045

目黒

20044

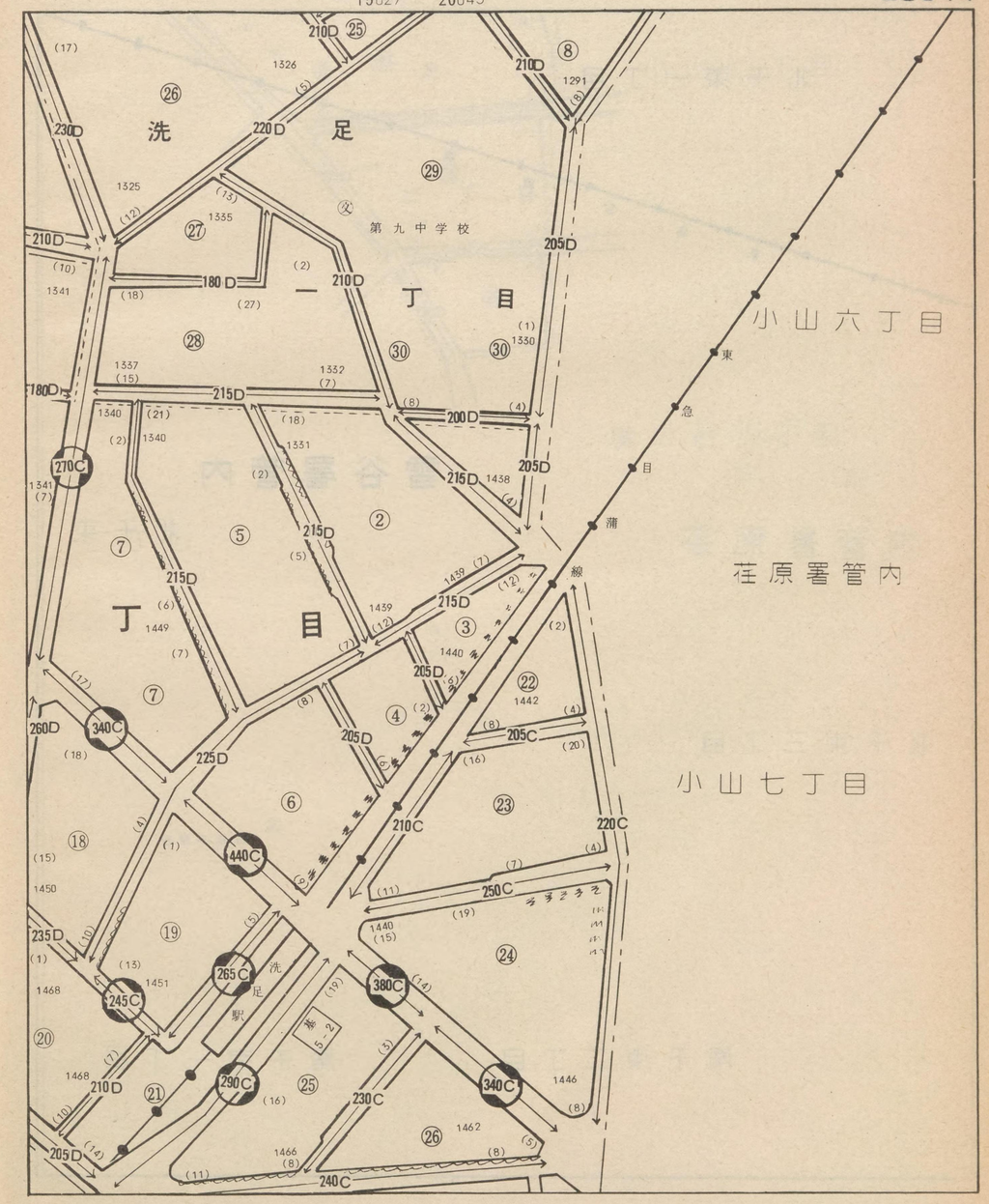

記号	借地権割合	記号	借地権割合
A	90%	E	50%
B	80%	F	40%
C	70%	G	30%
D	60%	H	20%

繁華街・高度商業地区

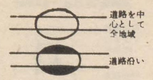

普通商業地区
併用住宅地区

中小工場地区

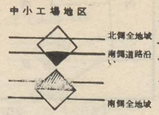

大工場地区

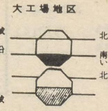

普通住宅地区
家内工場地区



20045

北千束一丁目

東急目蒲線

雪谷署管内

北千束

北千束三丁目

⑫ 赤松小学校

南千束二丁目

南千束一丁目

20044

洗足(一)

20032

13005

15028

目黒

20045

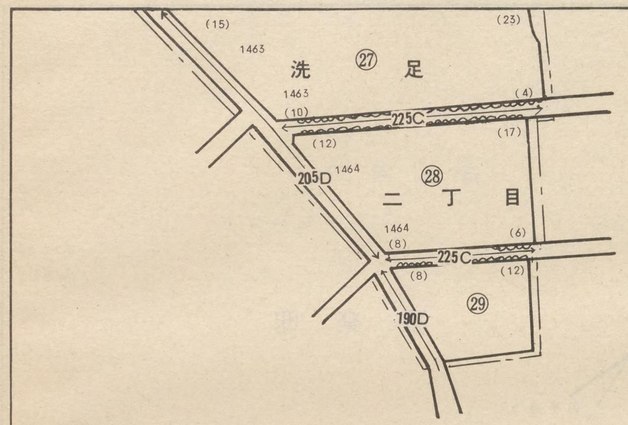

旗の台六丁目

二丁目

荏原署管内

環7

25m

記号	借地権割合	記号	借地権割合
A	90%	E	50%
B	80%	F	40%
C	70%	G	30%
D	60%	H	20%

繁華街・高度商業地区
道路を中心として全地域
道路沿い

普通商業地区
併用住宅地区
全地域
北側道路沿い
南側全地域

中小工場地区
北側全地域
南側道路沿い
南側全地域

大工場地区
北側全地域
南側道路沿い
北側全地域

普通住宅地区
家内工場地区
無印は全地域

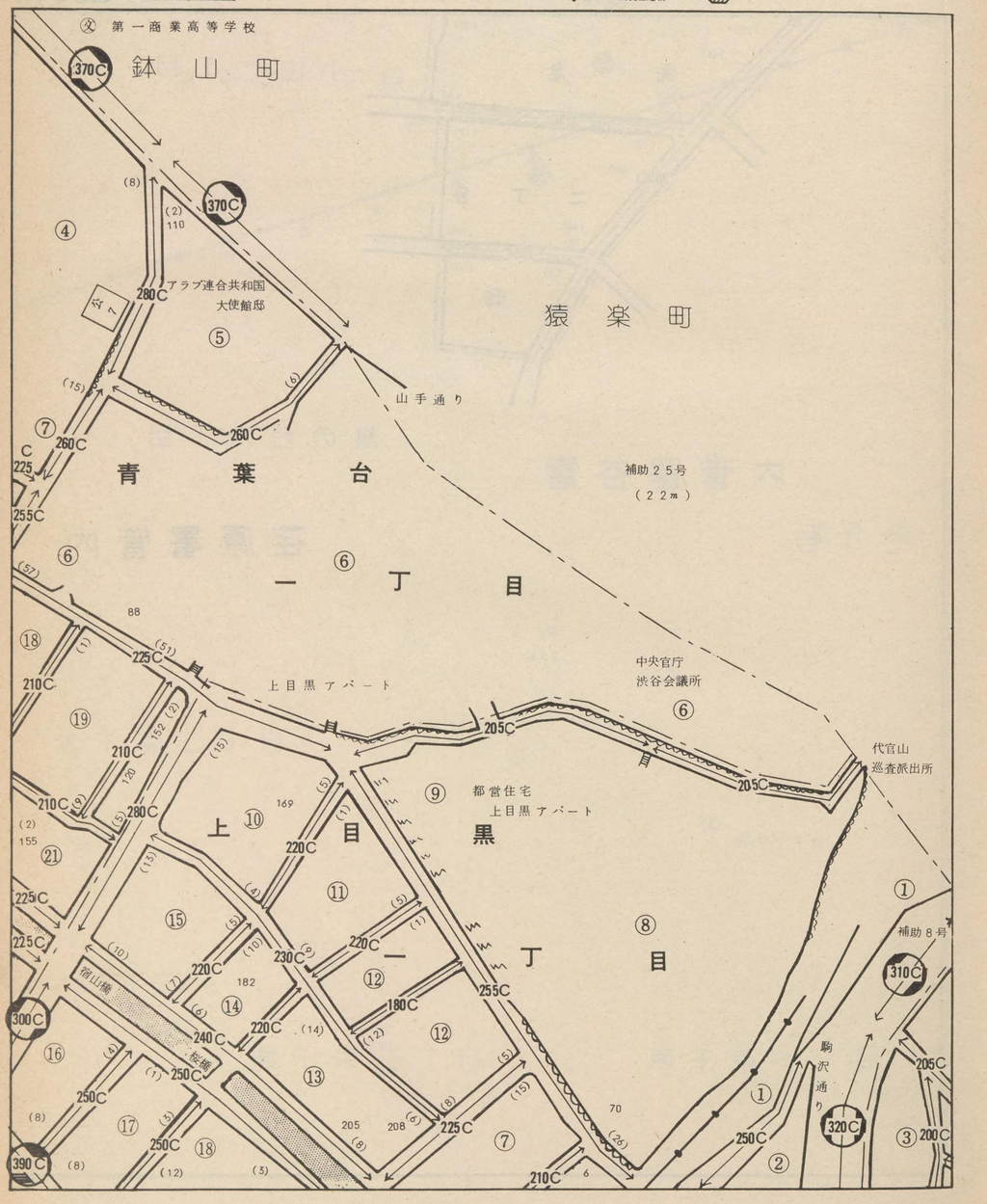

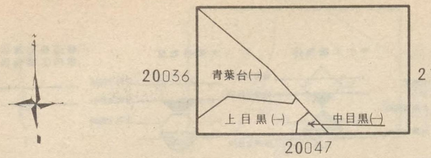

目黒

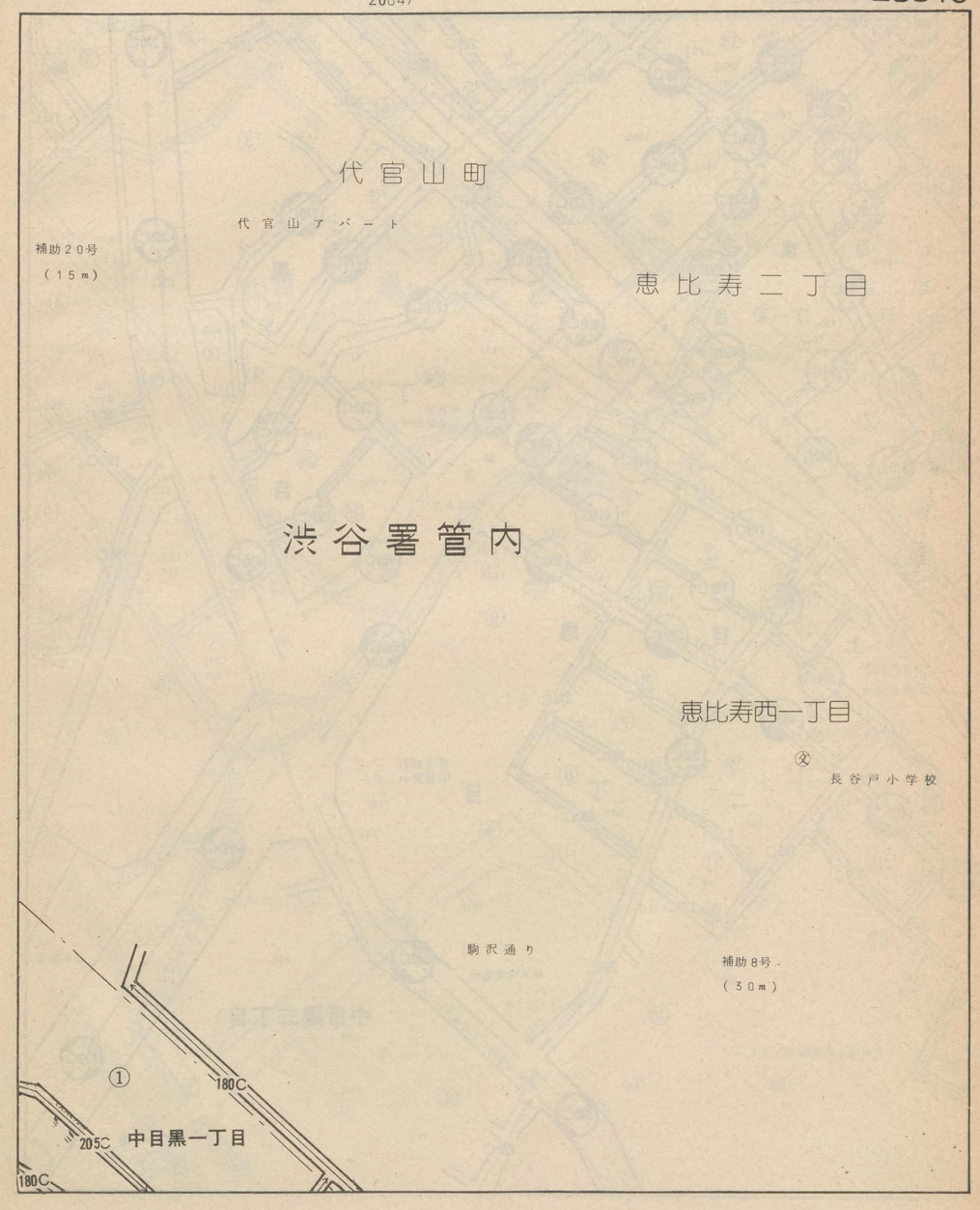

記号	借地権割合	記号	借地権割合
A	90%	E	50%
B	80%	F	40%
C	70%	G	30%
D	60%	H	20%

繁華街・高度商業地区
道路を中心として全地域
道路沿い

普通商業地区 併用住宅地区
全地域
北側道路沿い
南側全地域

中小工場地区
北側全地域
南側道路沿い
南側全地域

大工場地区
北側全地域
南側道路沿い
北側全地域

普通住宅地区 家内工場地区
無印は全地域

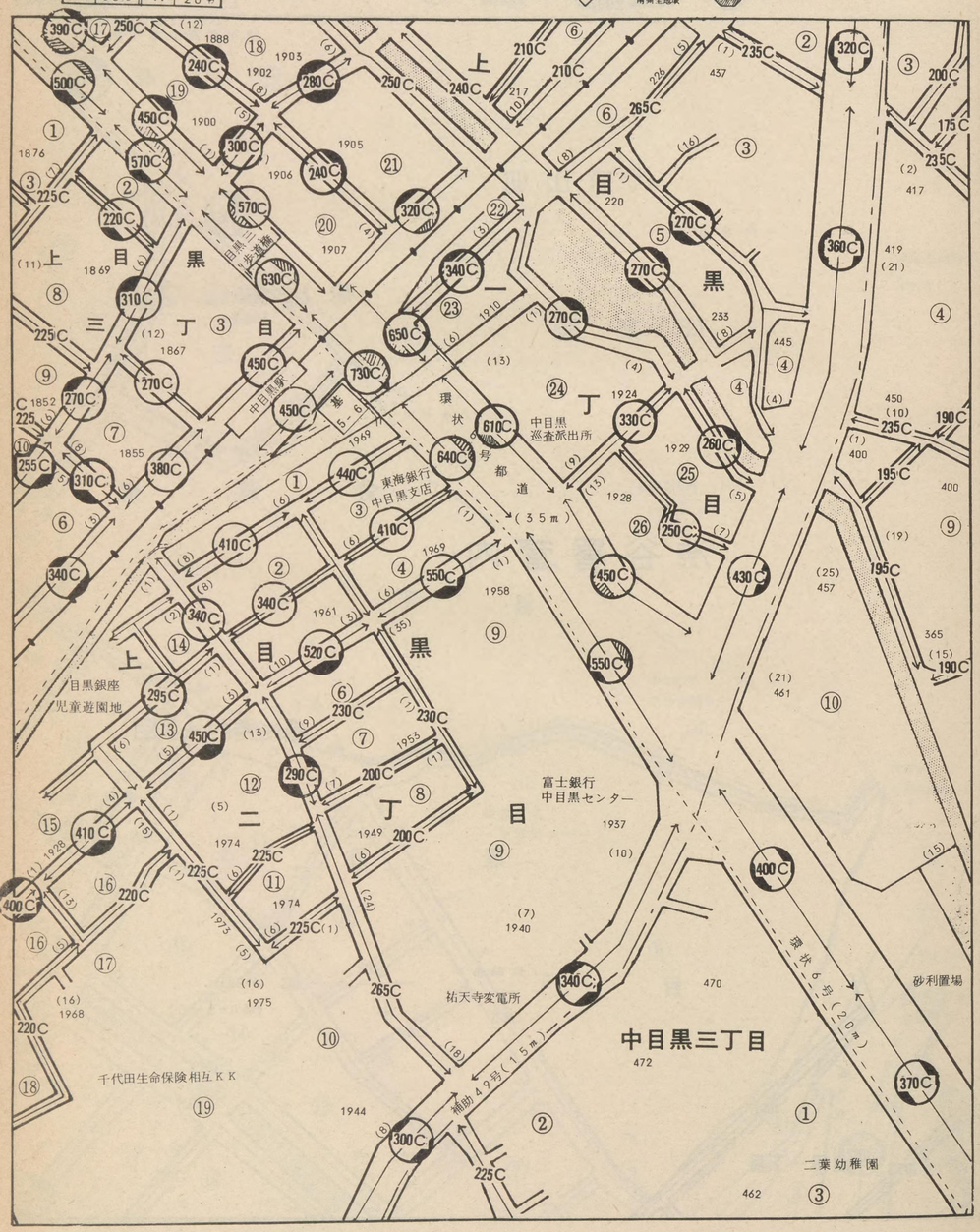

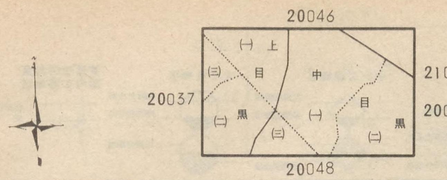

目黒 20047

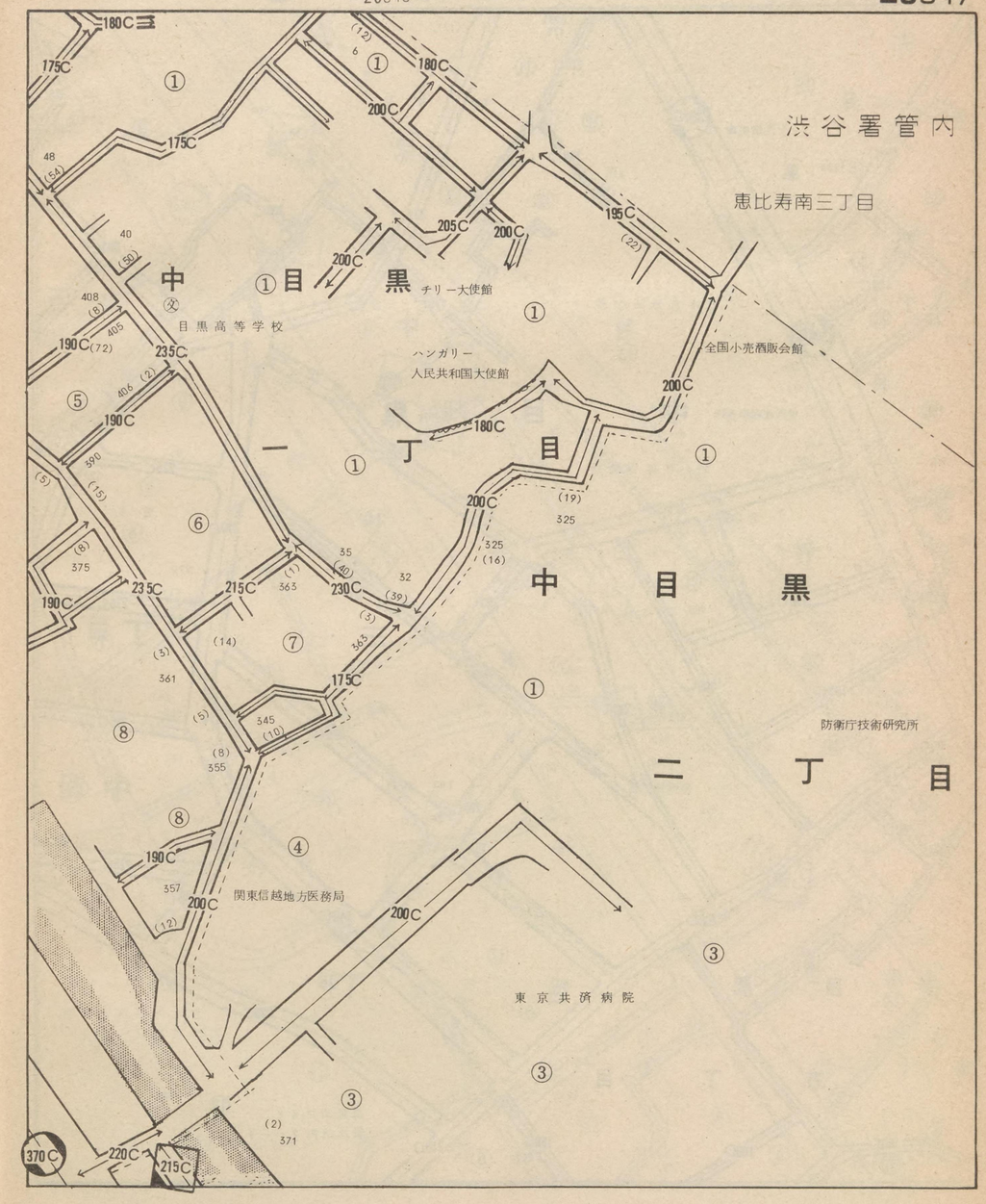

記号	借地権割合	記号	借地権割合
A	90%	E	50%
B	80%	F	40%
C	70%	G	30%
D	60%	H	20%

繁華街・高度商業地区
道路を中心として全地域
道路沿い

普通商業地区
併用住宅地区
全地域
北側道路沿い
南側全地域

中小工場地区
北側全地域
南側道路沿い
南側全地域

大工場地区
北側全地域
南側道路沿い
北側全地域

普通住宅地区
家内工場地区
無印は全地域

20048

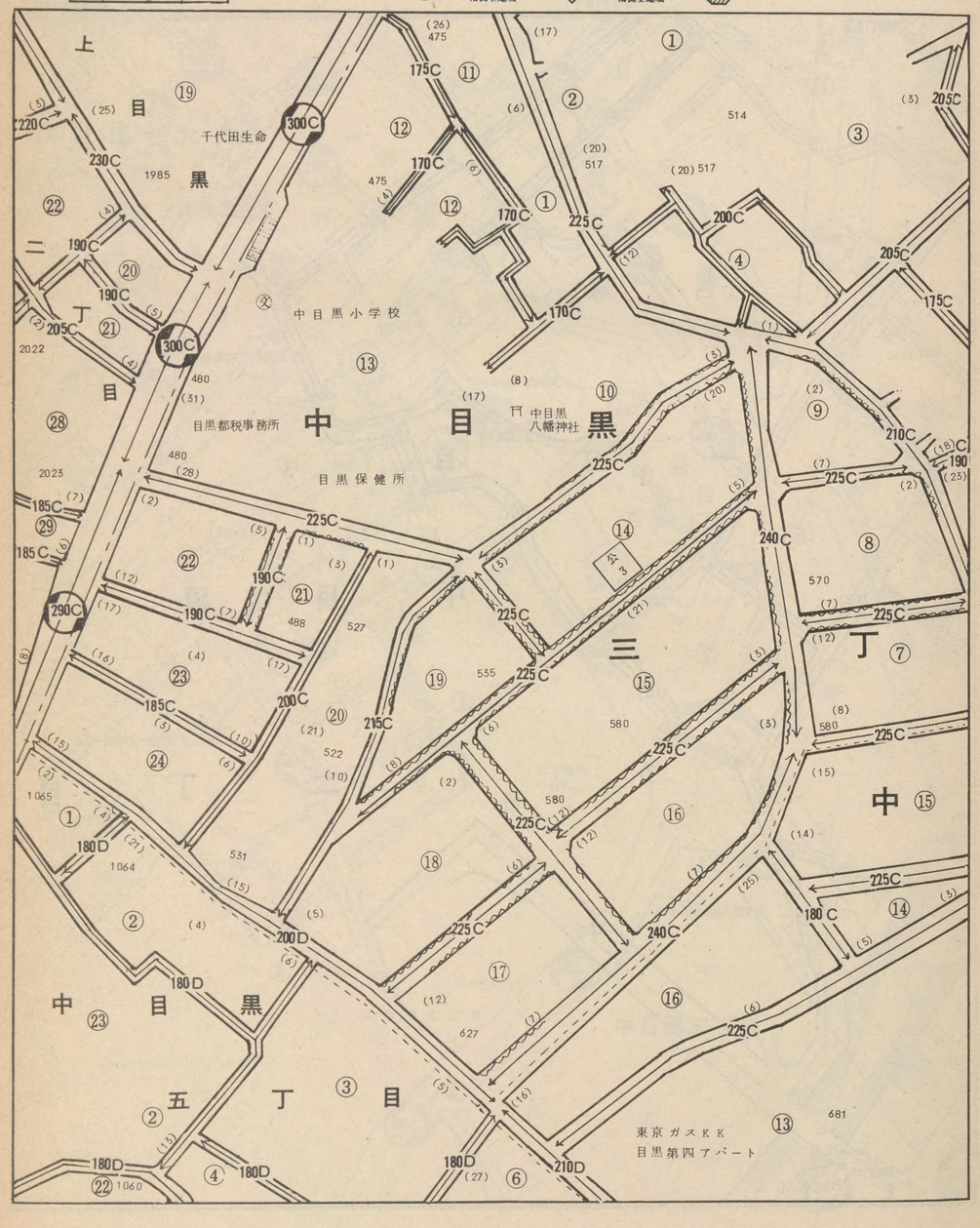

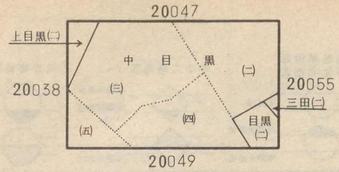

目黒 20048

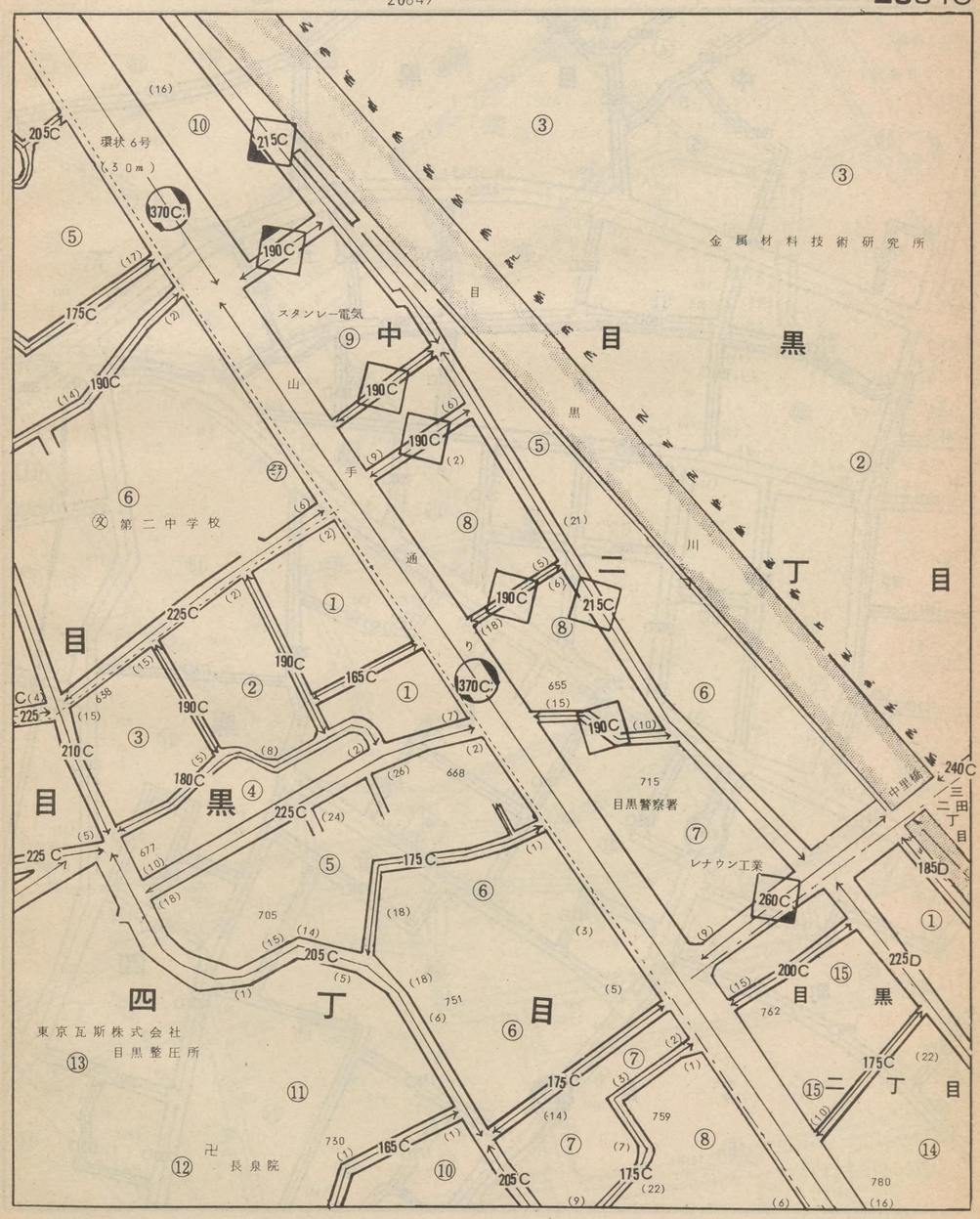

20049

記号	借地権割合	記号	借地権割合
A	90%	E	50%
B	80%	F	40%
C	70%	G	30%
D	60%	H	20%

繁華街・高度商業地区
道路を中心として全地域
道路沿い

普通商業地区
併用住宅地区
全地域
北側道路沿い
南側全地域

中小工場地区
北側全地域
南側道路沿い
南側全地域

大工場地区
北側全地域
南側道路沿い
北側全地域

普通住宅地区
家内工場地区
無印は全地域

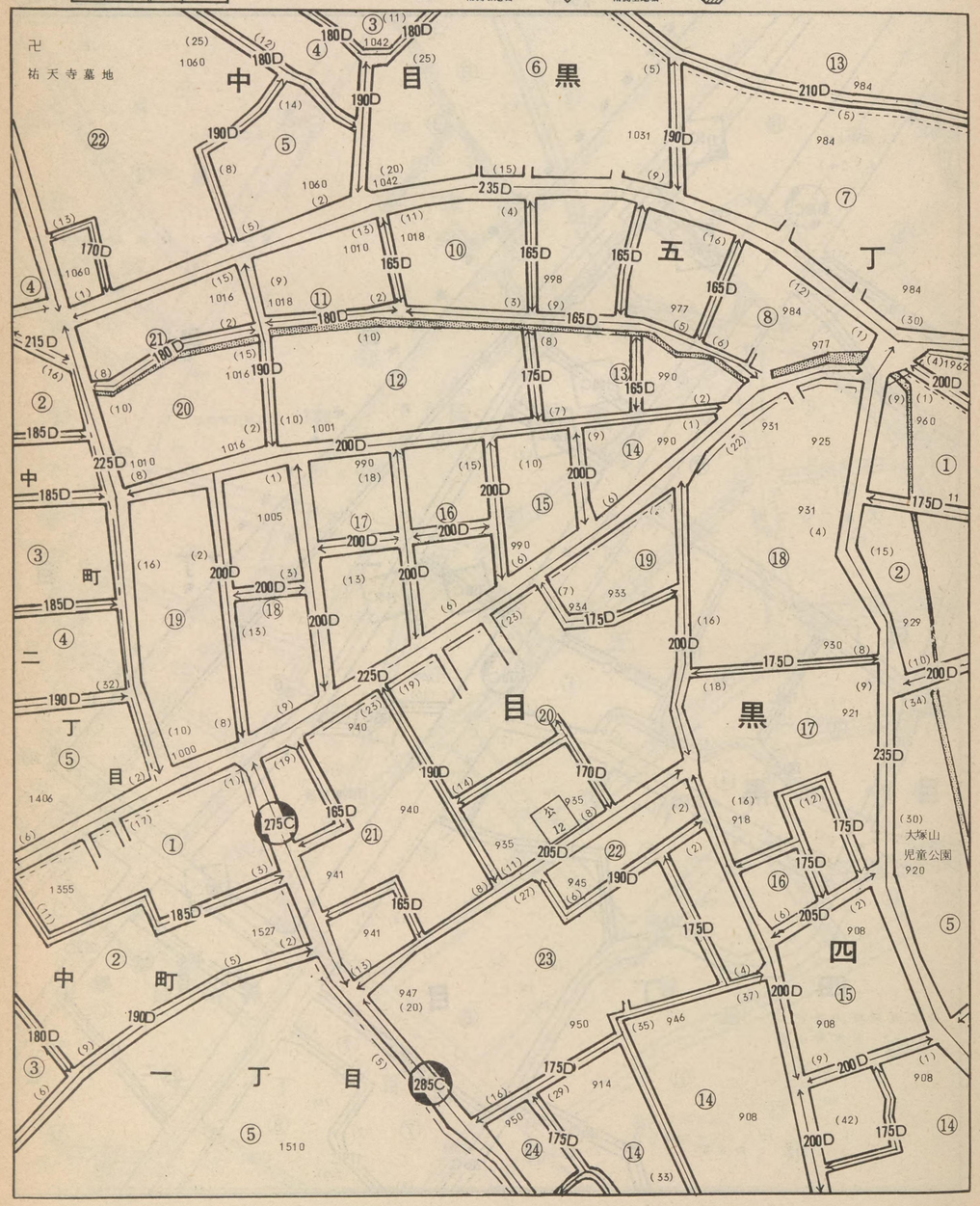

20048
20039
20056
20050

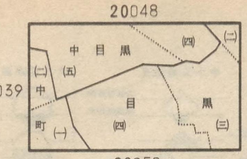

目黒

20049

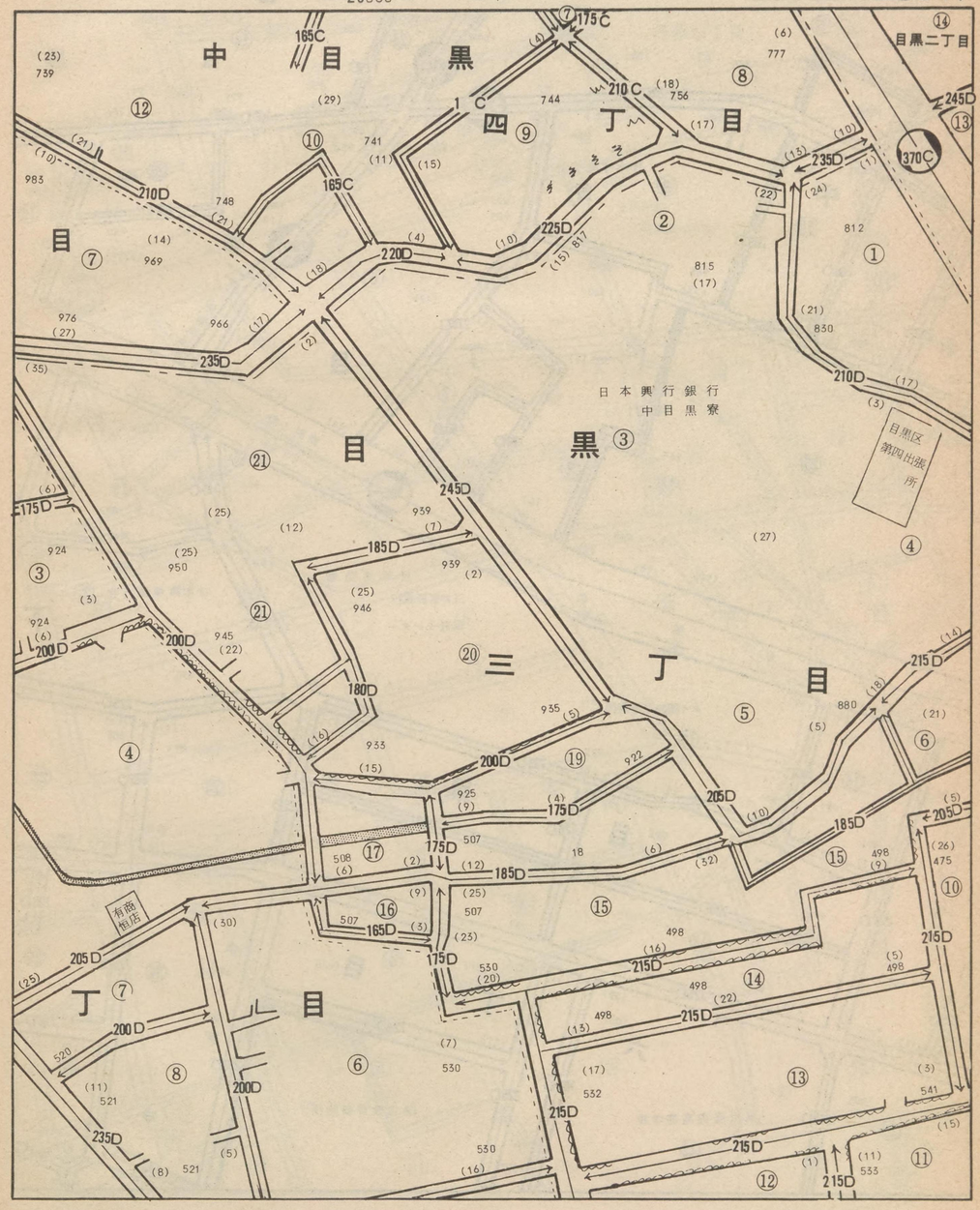

記号	借地権割合	記号	借地権割合
A	90%	E	50%
B	80%	F	40%
C	70%	G	30%
D	60%	H	20%

繁華街・高度商業地区　道路を中心として全地域　道路沿い

普通商業地区 併用住宅地区　全地域　北側道路沿い　南側全地域

中小工場地区　北側全地域　南側道路沿い　南側全地域

大工場地区　北側全地域　南側道路沿い　北側全地域

普通住宅地区 家内工場地区　無印は全地域

20050

20049　20040　20057　20051

目黒

20050

日本専売公社　目黒消防署　三井信託銀行　信託センター　タイ国陸軍事務局　東京商業高等学校　国立教育研究所　農林中金寮　目黒給油所　モービルガススタンド　日本興業銀行寮　目黒通り　放射3号（25m）　目黒三丁目　目黒学園　女子商業高等学校　目黒駅

20051

記号	借地権割合	記号	借地権割合
A	90%	E	50%
B	80%	F	40%
C	70%	G	30%
D	60%	H	20%

繁華街・高度商業地区　道路を中心として全地域　道路沿い

普通商業地区 併用住宅地区　全地域　北側道路沿い　南側全地域

中小工場地区　北側全地域　南側道路沿い　南側全地域

大工場地区　北側全地域　南側道路沿い　北側全地域

普通住宅地区 家内工場地区　無印は全地域

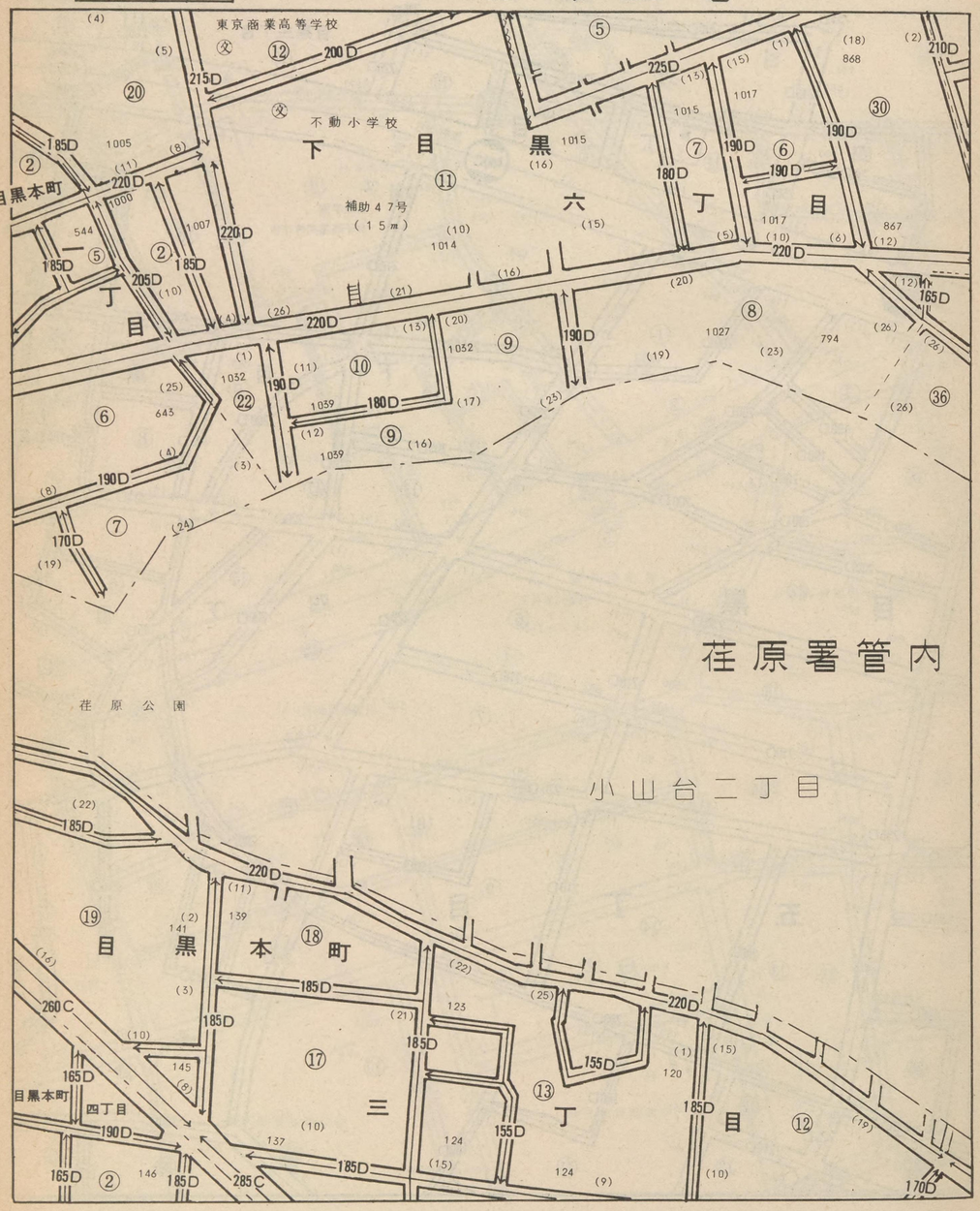

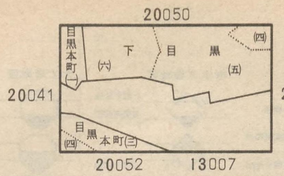

20051

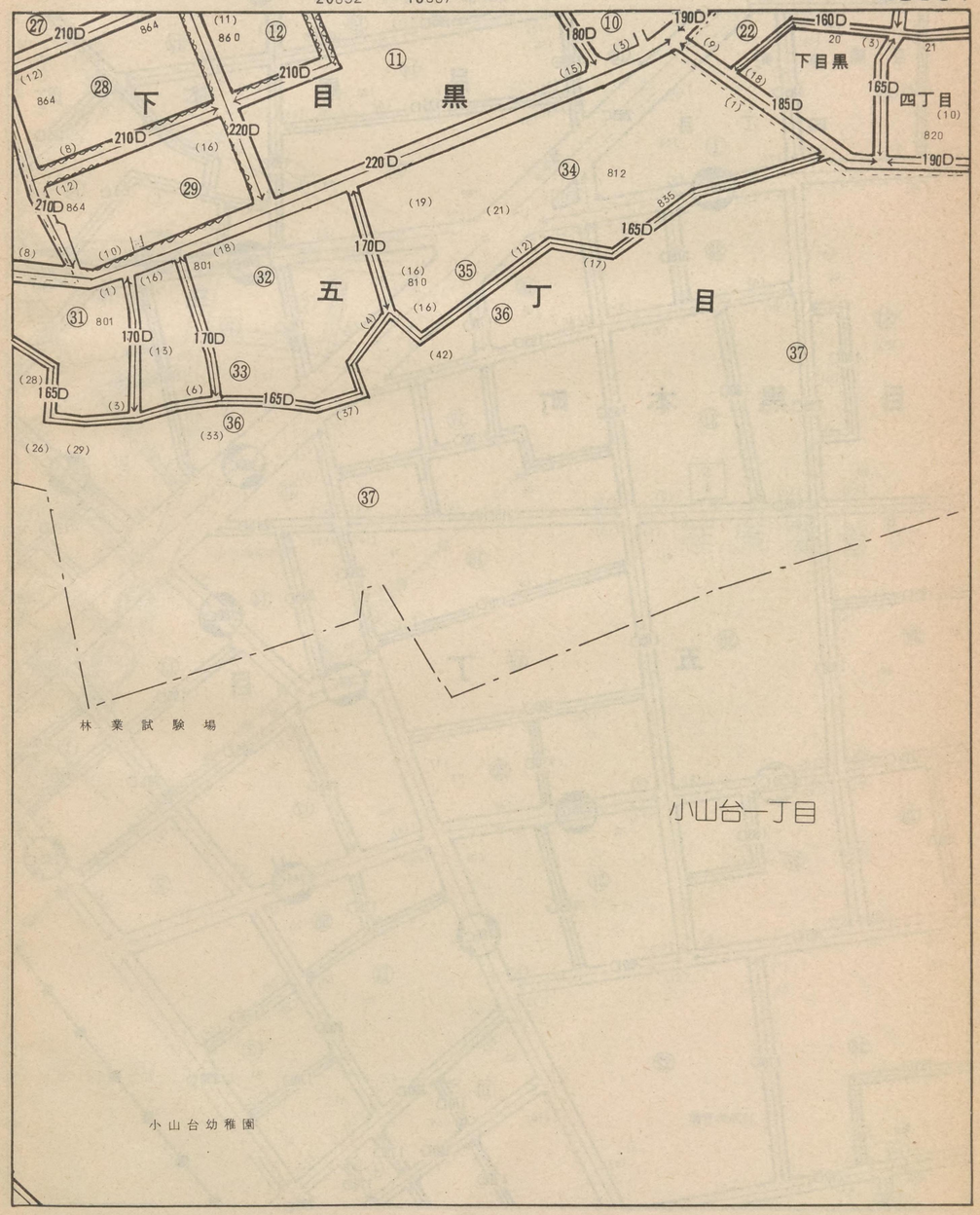

記号	借地権割合	記号	借地権割合
A	90%	E	50%
B	80%	F	40%
C	70%	G	30%
D	60%	H	20%

繁華街・高度商業地区
道路を中心として全地域
道路沿い

普通商業地区
併用住宅地区
全地域
北側道路沿い
南側全地域

中小工場地区
北側全地域
南側道路沿い
南側全地域

大工場地区
北側全地域
南側道路沿い
北側全地域

普通住宅地区
家内工場地区
無印は全地域

20052

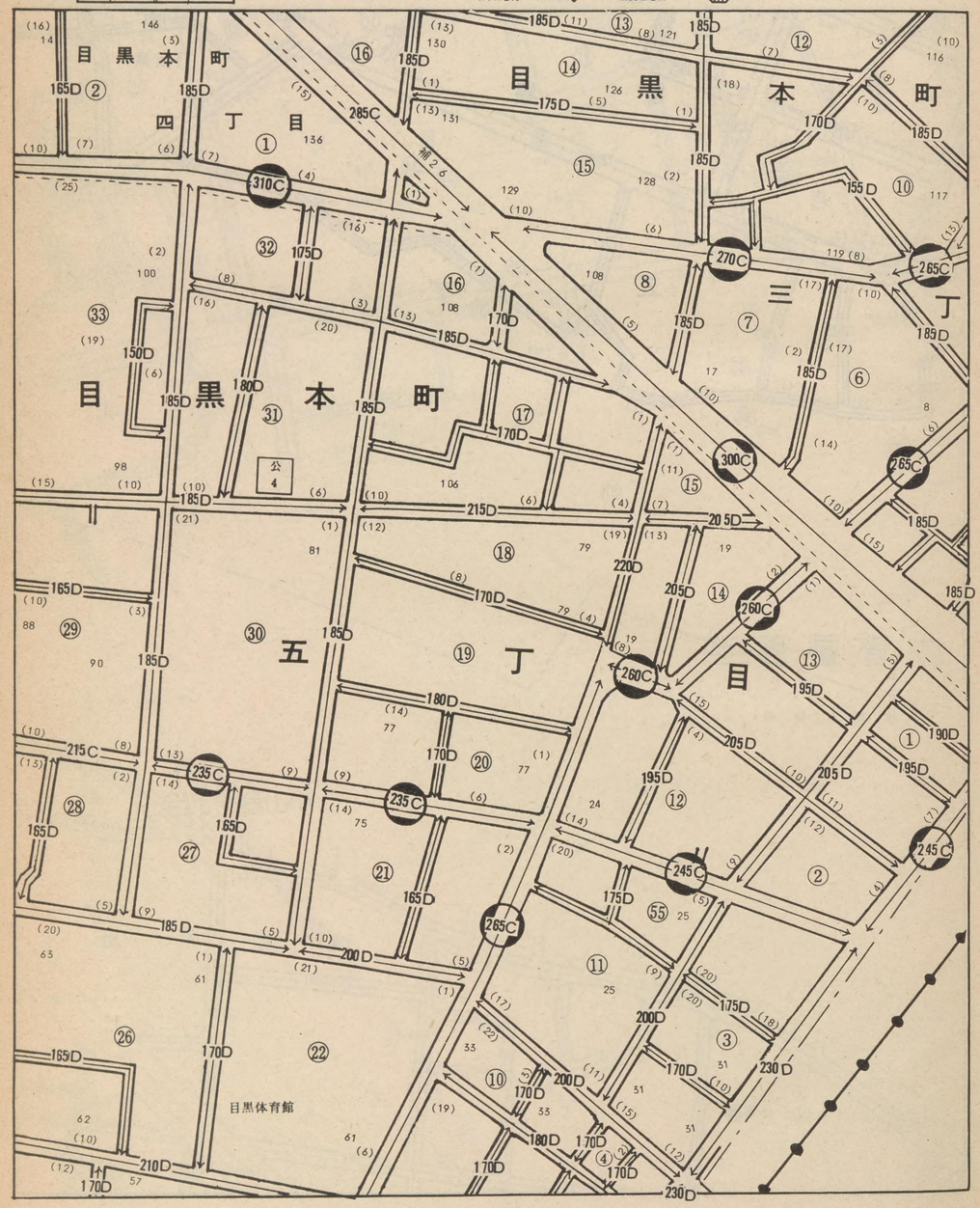

20051
20042
20053
13008

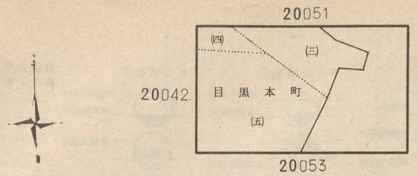

目黒

20052

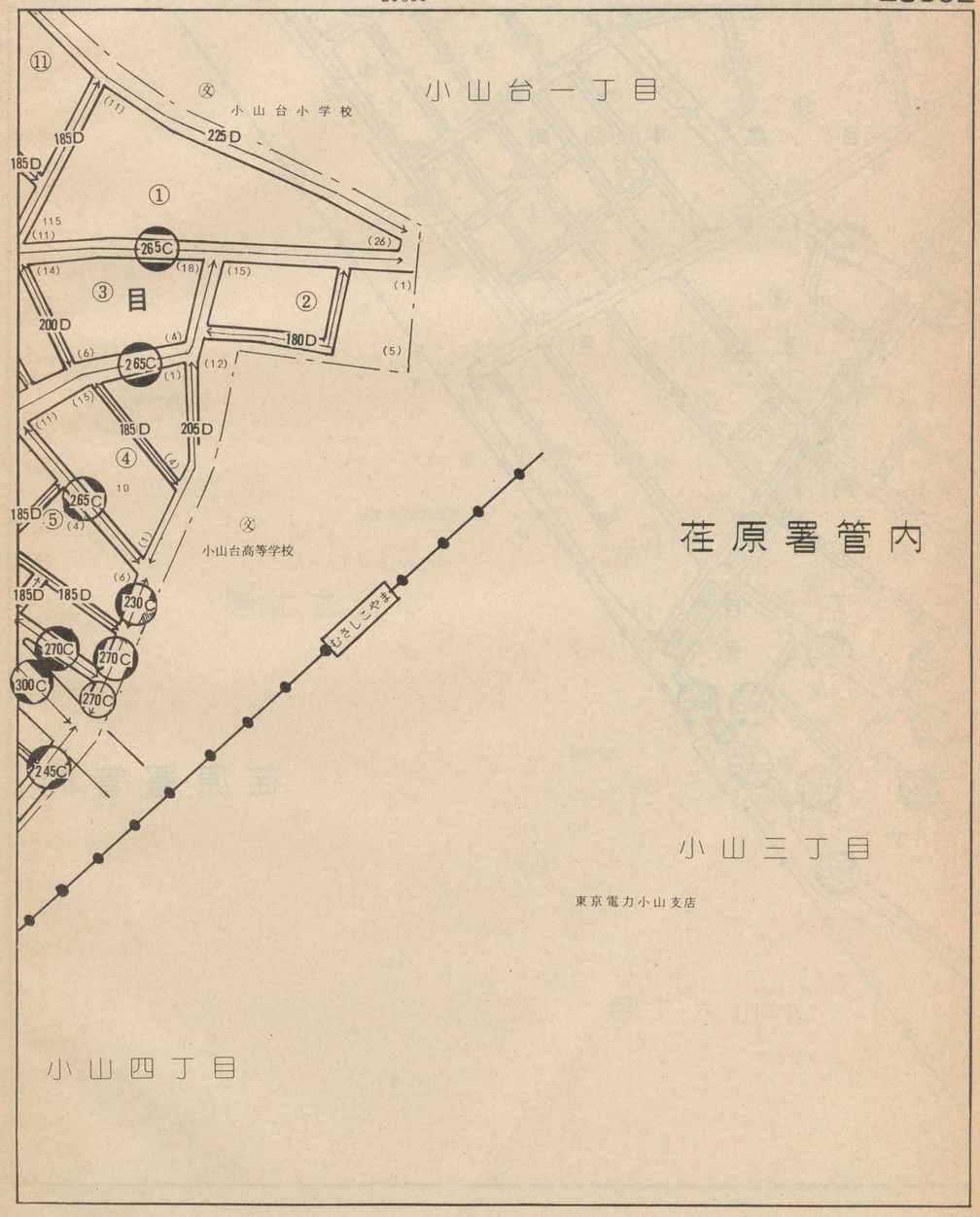

20053

記号	借地権割合	記号	借地権割合
A	90%	E	50%
B	80%	F	40%
C	70%	G	30%
D	60%	H	20%

繁華街・高度商業地区
道路を中心として全地域
道路沿い

普通商業地区 併用住宅地区
全地域
北側道路沿い
南側全地域

中小工場地区
北側全地域
南側道路沿い

大工場地区
北側全地域
南側道路沿い
北側全地域

普通住宅地区 家内工場地区
無印は全地域

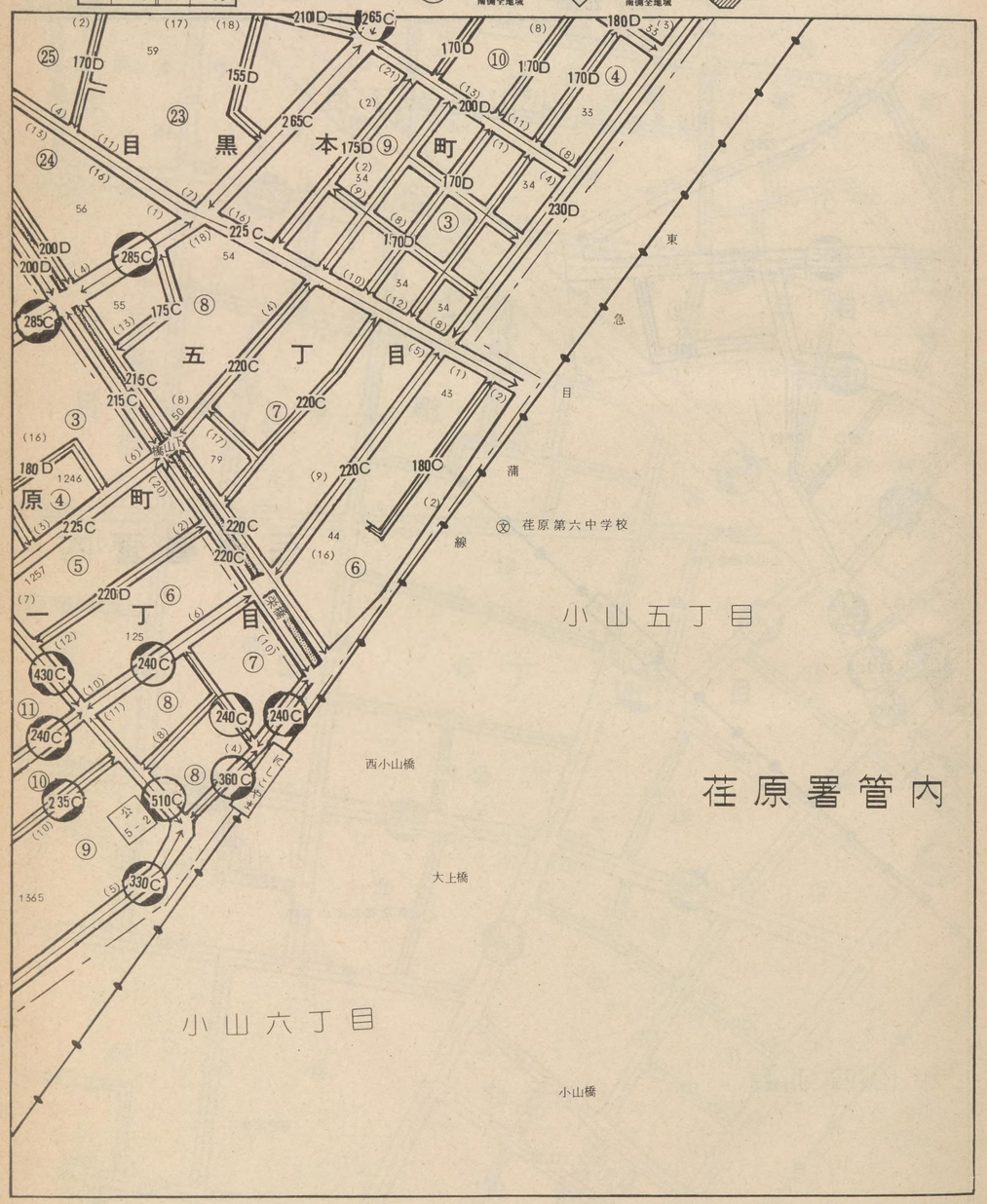

20052
20043
13009
13009

目黒

20053



記号	借地権割合	記号	借地権割合
A	90%	E	50%
B	80%	F	40%
C	70%	G	30%
D	60%	H	20%

繁華街・高度商業地区
道路を中心として全地域
道路沿い

普通商業地区併用住宅地区
全地域
北側道路沿い
南側全地域

中小工場地区
北側全地域
南側道路沿い
南側全地域

大工場地区
北側全地域
南側道路沿い
北側全地域

普通住宅地区家内工場地区
無印は全地域

20054

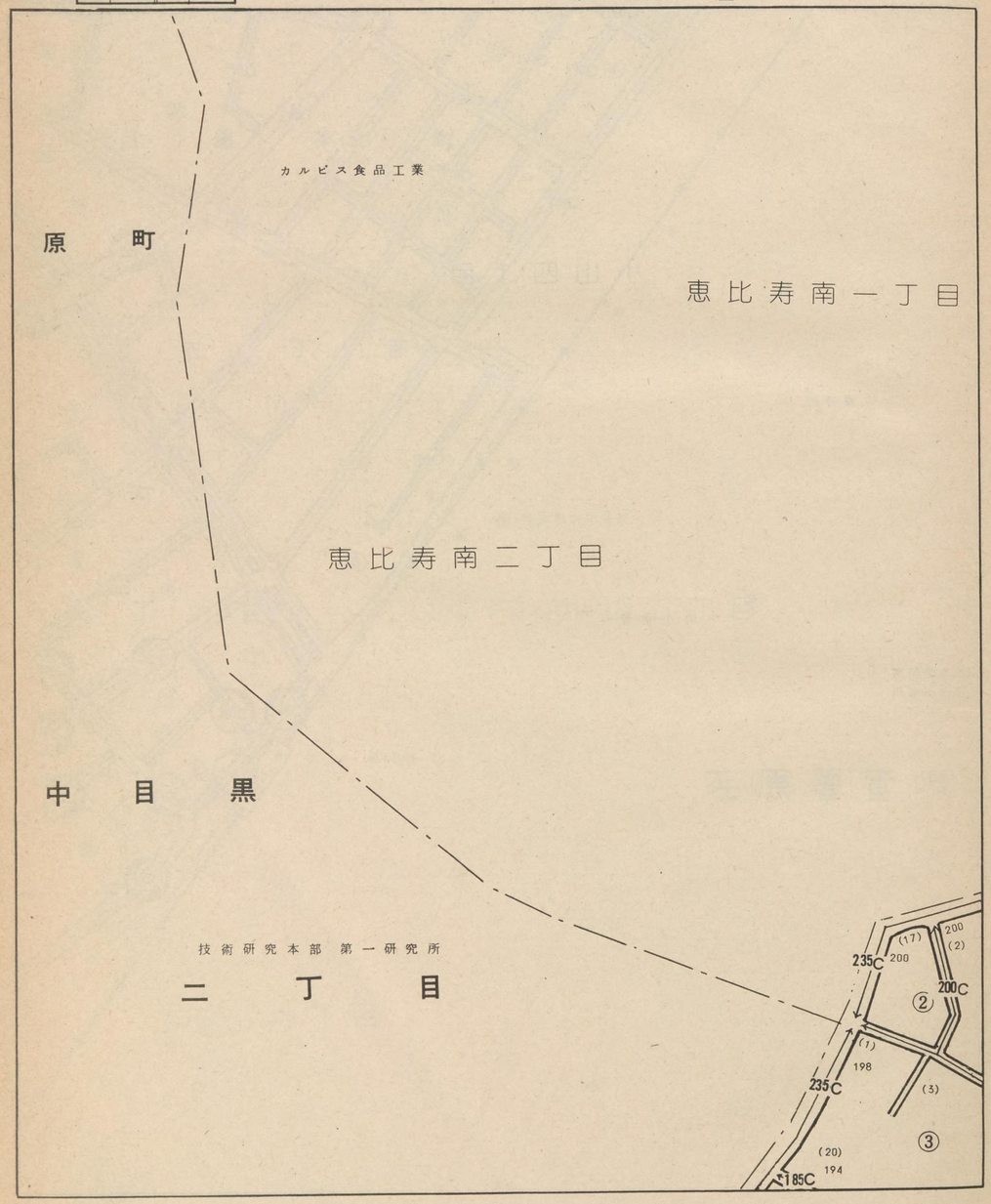

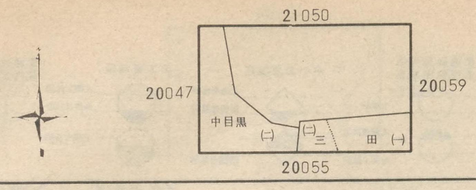

目　黒

20054

渋谷署管内

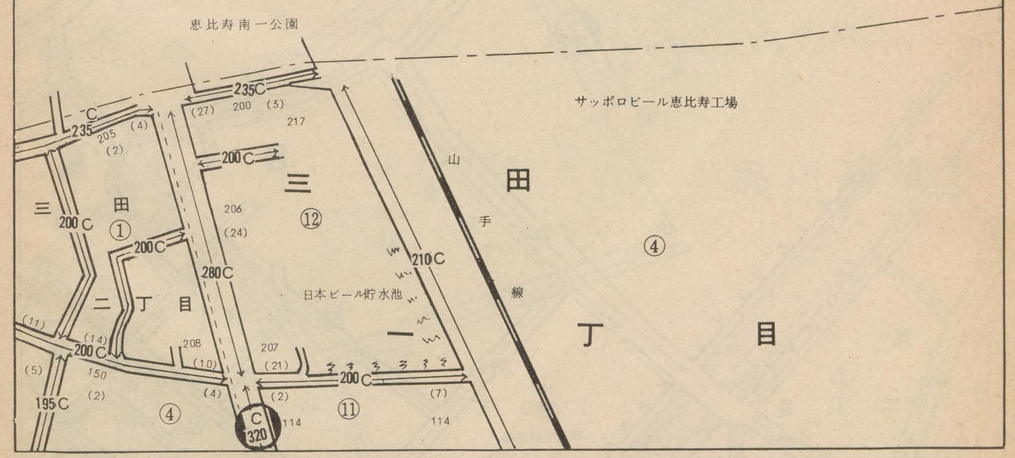

記号	借地権割合	記号	借地権割合
A	90%	E	50%
B	80%	F	40%
C	70%	G	30%
D	60%	H	20%

繁華街・高度商業地区
道路を中心として全地域
道路沿い

普通商業地区
併用住宅地区
全地域
北側道路沿い
南側全地域

中小工場地区
北側全地域
南側道路沿い
南側全地域

大工場地区
北側全地域
南側道路沿い
北側全地域

普通住宅地区
家内工場地区
無印は全地域

20055

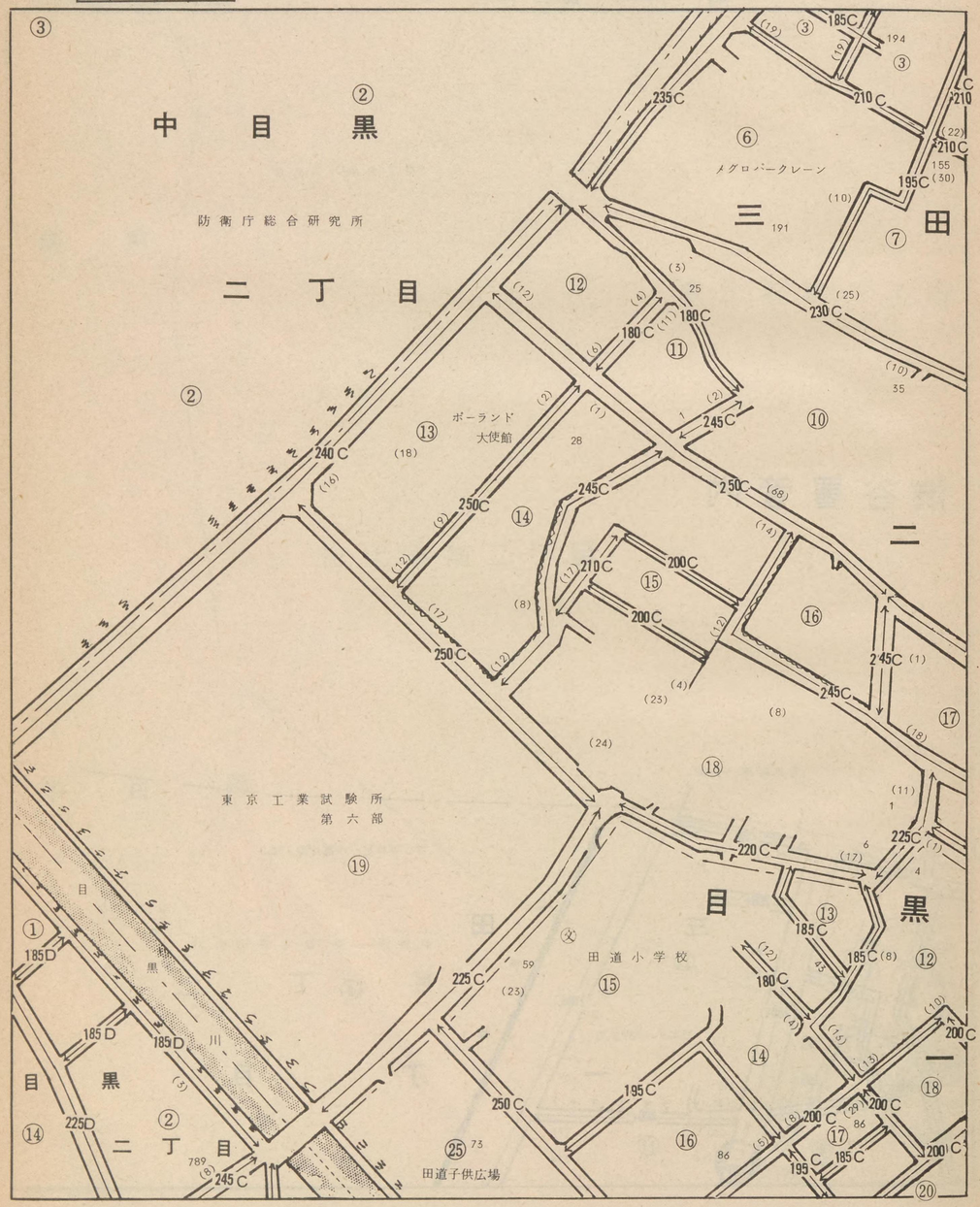

20054
20048
20056
12002

目黒 20055

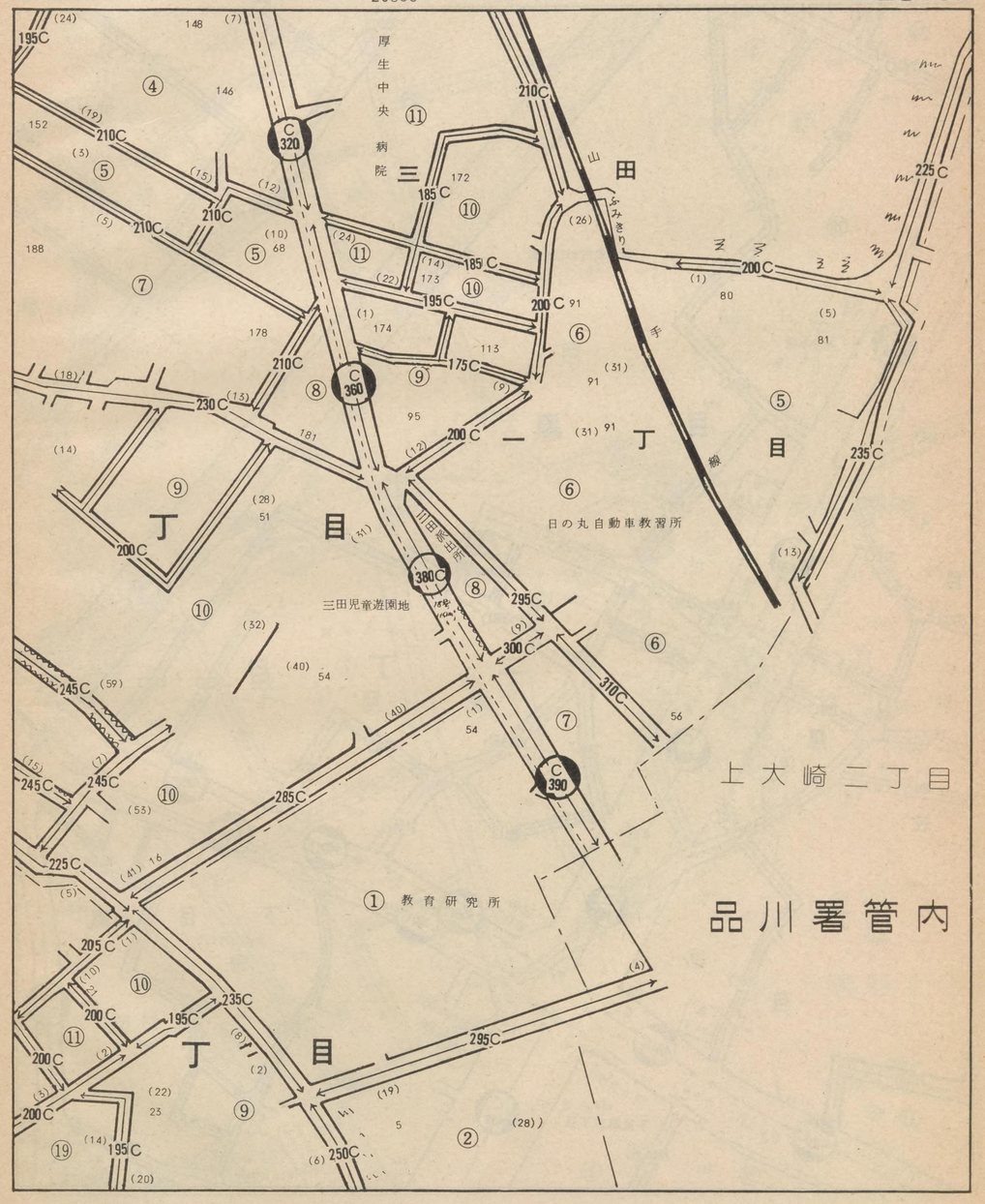

59

記号	借地権割合	記号	借地権割合
A	90%	E	50%
B	80%	F	40%
C	70%	G	30%
D	60%	H	20%

繁華街・高度商業地区: 道路を中心として全地域 / 道路沿い

普通商業地区 併用住宅地区: 全地域 / 北側道路沿い / 南側全地域

中小工場地区: 北側全地域 / 南側道路沿い / 南側全地域

大工場地区: 北側全地域 / 南側道路沿い / 北側全地域

普通住宅地区 家内工場地区: 無印は全地域

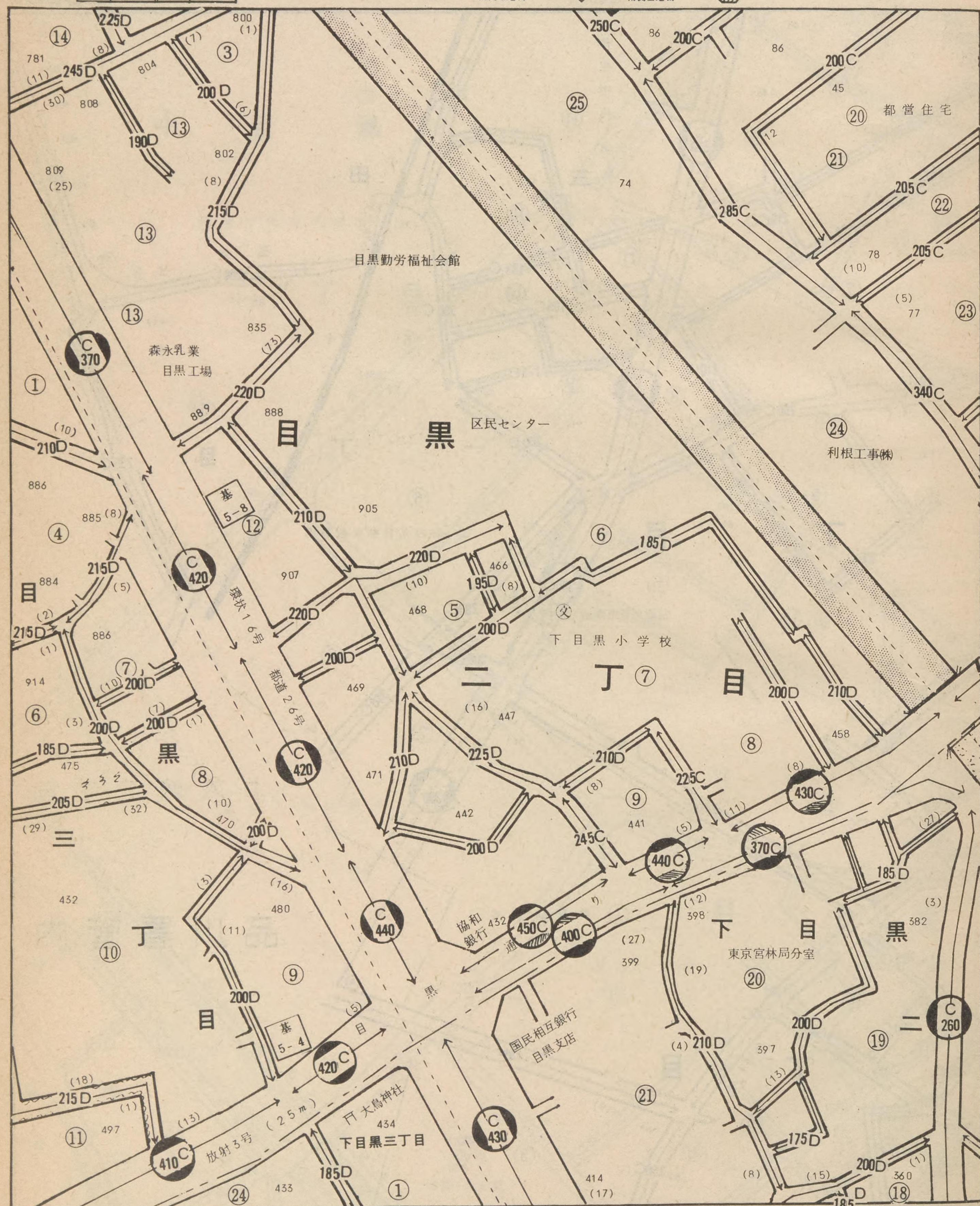

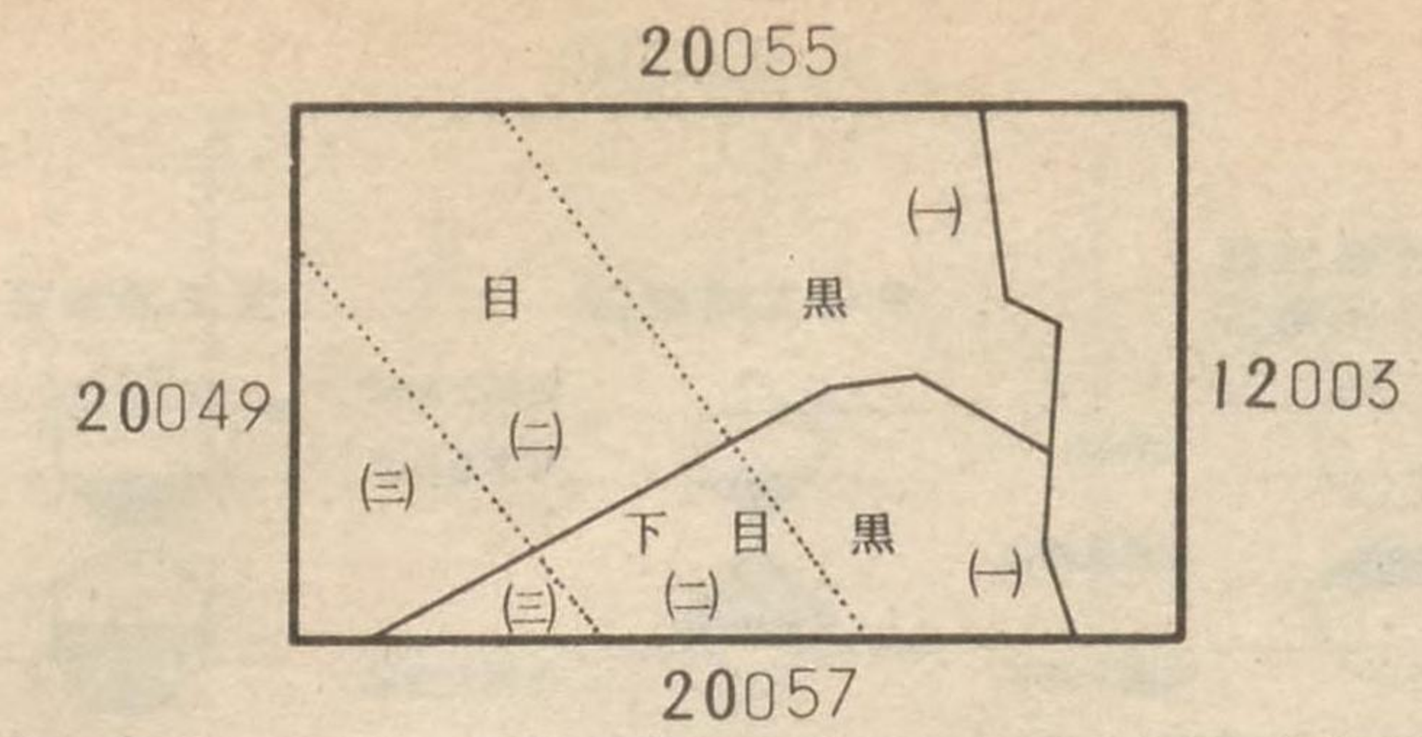

目 黒

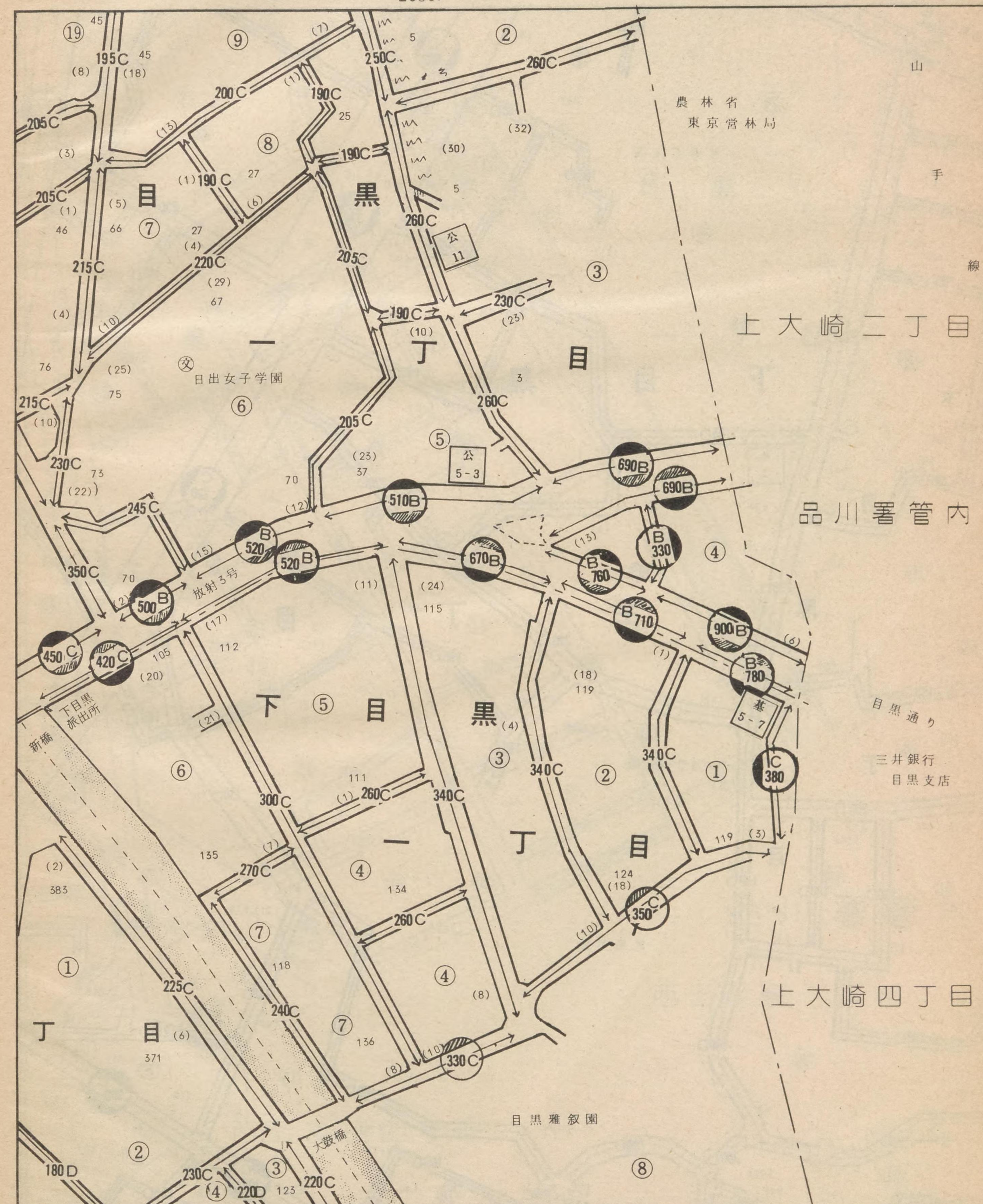

記号	借地権割合	記号	借地権割合
A	90%	E	50%
B	80%	F	40%
C	70%	G	30%
D	60%	H	20%

繁華街・高度商業地区
道路を中心として全地域
道路沿い

普通商業地区
併用住宅地区
全地域
北側道路沿い
南側全地域

中小工場地区
北側全地域
南側道路沿い
南側全地域

大工場地区
北側全地域
南側道路沿い
北側全地域

普通住宅地区
家内工場地区
無印は全地域

20057

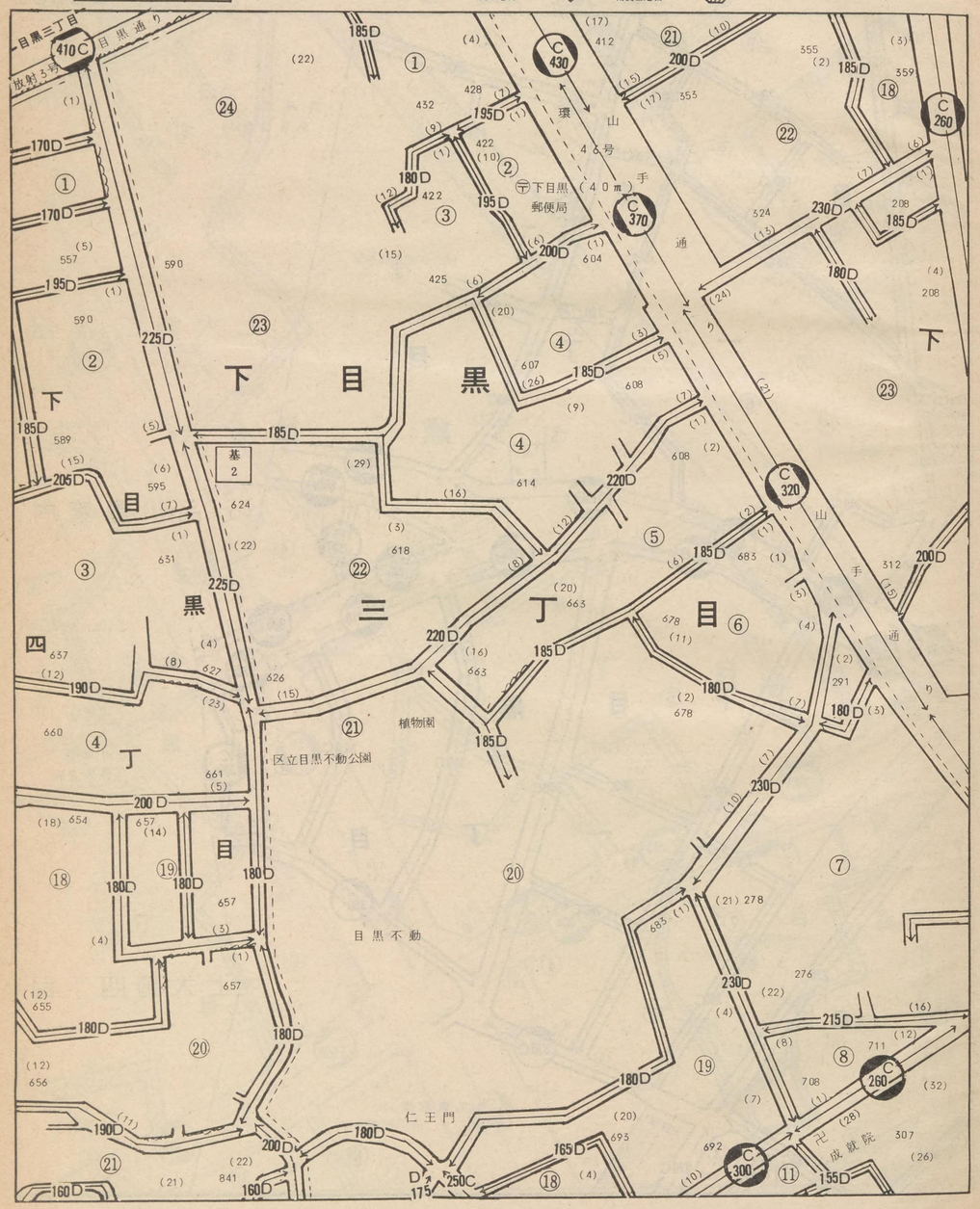

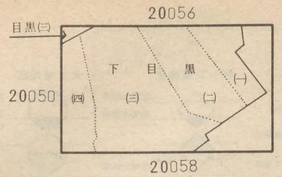

目黒 20057

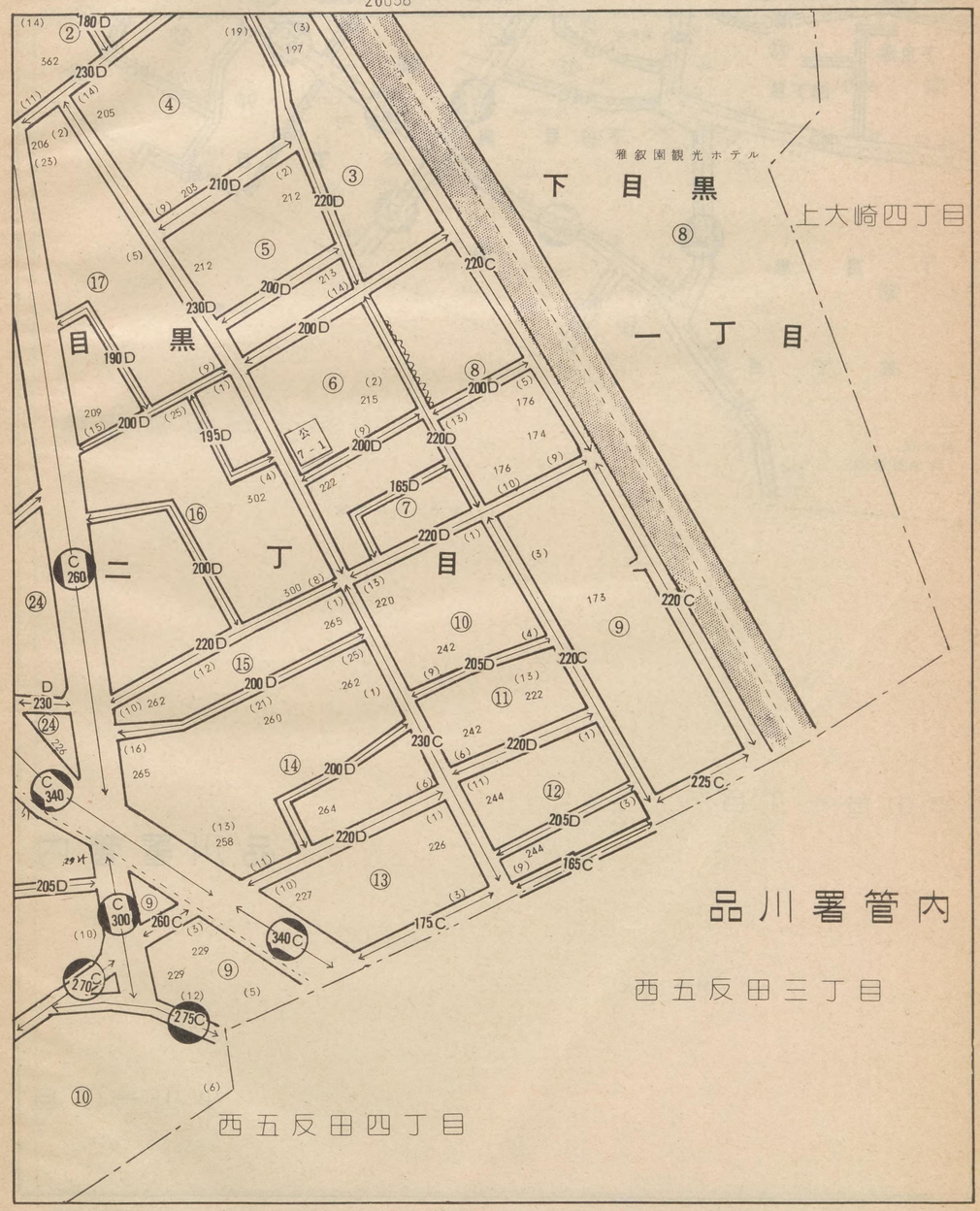

20058

記号	借地権割合	記号	借地権割合
A	90%	E	50%
B	80%	F	40%
C	70%	G	30%
D	60%	H	20%

繁華街・高度商業地区
道路を中心として全地域
道路沿い

普通商業地区
併用住宅地区
全地域
北側道路沿い
南側全地域

中小工場地区
北側全地域
南側道路沿い
南側全地域

大工場地区
北側全地域
南側道路沿い
北側全地域

普通住宅地区
家内工場地区
無印は全地域

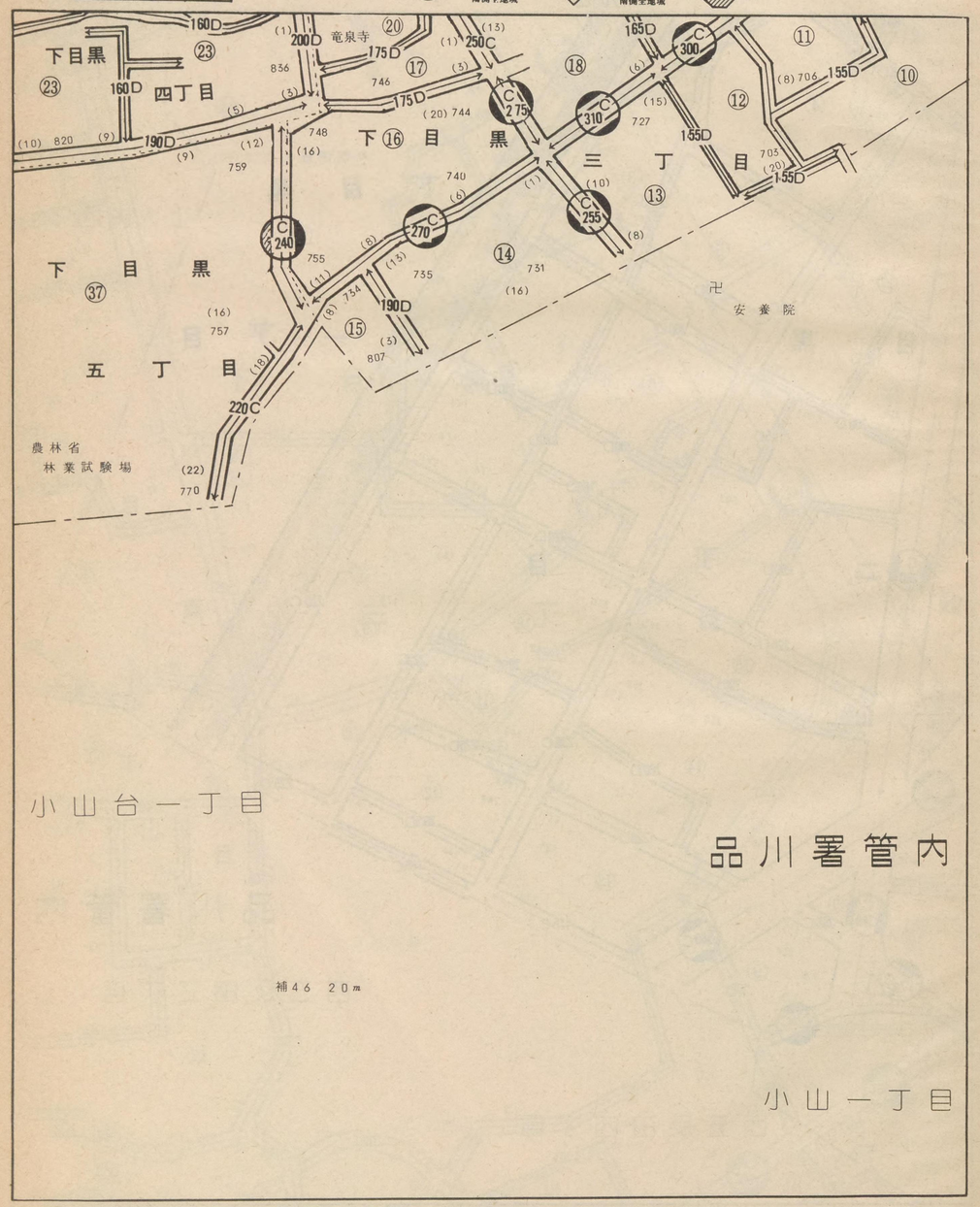

小山台一丁目

品川署管内

補46 20m

小山一丁目

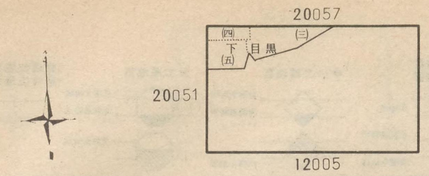

目黒

20058

西五反田四丁目

文

第四日野小学校

記号	借地権割合	記号	借地権割合
A	90%	E	50%
B	80%	F	40%
C	70%	G	30%
D	60%	H	20%

繁華街・高度商業地区
道路を中心として全地域
道路沿い

普通商業地区
併用住宅地区
全地域
北側道路沿い
南側全地域

中小工場地区
北側全地域
南側道路沿い
南側全地域

大工場地区
北側全地域
南側道路沿い
北側全地域

普通住宅地区
家内工場地区
無印は全地域

恵比寿三丁目

渋谷署管内

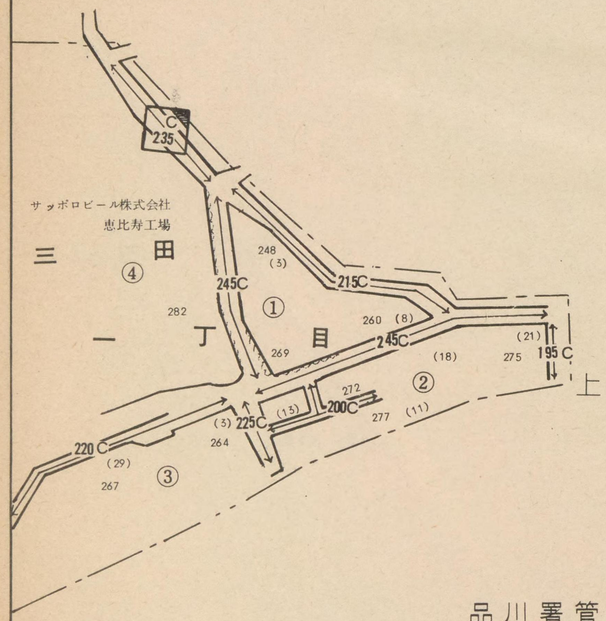

品川署管内

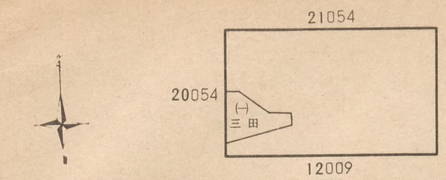

目黒

自金三光町

I-3T-59

YP2
36
84W26385

O
複
写