昭和54年分相続税財産評価基準

路線価図

厚木署
相模原署
小田原署

東京国税局



YP2
36

79W34493

はしがき

この路線価図は、昭和54年中に、相続、遺贈又は贈与により取得した財産のうち土地及び土地の上に存する権利について、路線価方式により評価する場合に適用する路線価、地区区分及び借地権割合を収録したものである。

路線価の適用方法等は、下記の「路線価図の説明」のとおりであるが倍率方式により評価する場合に適用する評価倍率は、別冊「評価倍率表」に収録してある。

路線価図の説明

1　町丁目索引及び索引図

町丁目索引及び索引図は、税務署別にそれぞれの署分の路線価図葉のはじめのところに掲げてある。

2　路線価地域の範囲

評価しようとする土地が、「路線価地域」又は「倍率地域」のいずれに所在するかは、「路線価図」の「索引」若しくは「索引図」又は「評価倍率表」第1土地の部の「適用地域名」欄により確認すること。

3　縮　　尺

(1) 索　引　図 …… おおむね $\frac{1}{17,000} \sim \frac{1}{41,000}$

(2) 路線価図 …… おおむね $\frac{1}{2,400}$

4　接　続　図

各ページの上部の欄外に表示してある。

（例）

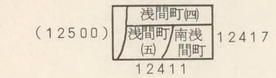

(1) 接続図の枠の周囲の数字は、当該図葉に記載されている地域に接続する地域が収録されている図葉のページ（例えば、上部の地域は、12409ページに収録されている。）を示す。

(2) 接続図の枠の周囲の数字で、かっこを付したものは、その接続する地域が隣接署の管内の地域であることを示す。

5　路線価の単位

1平方メートル当りの価額を千円単位で表示してある。

（例）←――100――→

1平方メートル当りの路線価が100,000円であることを示す。

6　地番と街区番号

次の要領で表示してある。

（例）

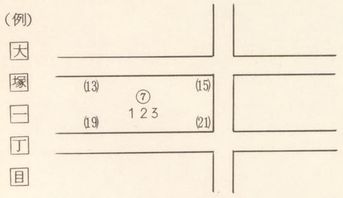

(1) 町丁目 …… □で囲んで表示（東京都内を除く）

(2) 街区番号 …… 数字を○で囲んで表示

(3) 戸　　番 …… 数字を（ ）で囲んで表示

(4) 地　　番 …… 裸の数字で表示

大塚一丁目7番13号15号19号21号・大塚一丁目123番地を示す。

7　地区区分及びその適用範囲

地区区分及びその適用範囲は、路線ごとに、下記の記号によりそれぞれ表示してある。

（注）地区区分の異なる2以上の路線に面する宅地の価額を評価する場合は、原則として、その宅地の正面路線に付された地区区分を適用すること。

地区区分	記号
繁華街及び高度商業地区	◯
普通商業地区及び併用住宅地区	○
中小工場地区	◇
大工場地区	⬡
普通住宅地区及び家内工業地区	無記号

適用範囲	記号
道路の両側の全地域	◯
道路の南側（下方）の全地域	◑
道路沿い	●
道路の北側（上方）の道路沿いと南側（下方）の全地域	◑
道路の北側（上方）の道路沿いのみの地域	◑

（注）普通の商業地区の記号により例示した。

8　借地権割合

借地権割合は、路線ごとに定めてあり、A、B、C、……Hの記号により、原則として路線価の右脇に表示した。

借地権等の割合表は次のとおりであるが、借地権割合の適用範囲は、当該路線の地区区分の適用範囲と同一である。

借地権等の割合表

記号	借地権割合	貸宅地割合	貸家建付地割合	貸家建付借地権割合	転貸借地権割合	転借権割合	貸家建付転借権割合	借家権割合
	%	%	%	%	%	%	%	%
A	90	10	73	63	9	81	56.7	30
B	80	20	76	56	16	64	44.8	30
C	70	30	79	49	21	49	34.3	30
D	60	40	82	42	24	36	25.2	30
E	50	50	85	35	25	25	17.5	30
F	40	60	88	28	24	16	11.2	30
G	30	70	91	21	21	9	6.3	30
H	20	80	94	—	—	—	—	30

（注）「路線価地域で借地権割合の異なる2以上の路線に面する宅地」又は「路線価地域と倍率地域とに接続する宅地」については、原則として、その宅地の正面路線に付された借地権割合を適用すること。

なお、普通住宅地区及び家内工業地区の借地権割合については適用範囲の表示がないので次のように適用する。

（例1）

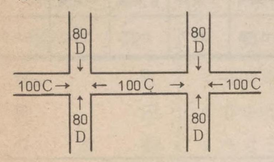

〔適用範囲〕

左図のように縦横の借地権割合がちがう場合は、100千円の路線価を適用する路線の道路沿いは借地権割合「C」を、その他の地域は借地権割合「D」を適用する。

（例2）

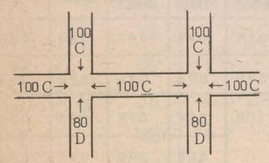

〔適用範囲〕

左図のように一方の縦横の借地権割合が同じ地域の場合は、100千円の路線価を適用する横につながる路線の北側（上方）の全地域と南側（下方）の道路沿いは借地権割合「C」を、その他の地域は借地権割合「D」を適用する。

9　計　算　例

〔設　例〕

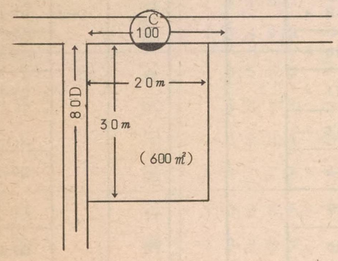

商業地区の宅地、借地権価額の計算例

（正面路線価）100,000円 ×（奥行30mに応ずる奥行価格逓減率）0.93 =（基本価額）93,000円

（側方路線価）80,000円 ×（奥行20mに応ずる奥行価格逓減率）0.99 = 79,200円

（側方路線価に基づき計算した価額）79,200円 ×（側方路線影響加算率）0.100 =（加算金額）7,920円

（基本価額）93,000円 ×（加算金額）7,920円 = 100,920円

（㎡当り価額）100,920円 ×（地積）600㎡ = 自用地価額 60,552,000円

（自用地価額）60,552,000円 ×（借地権割合）0.7 = 借地権価額 42,386,400円

10　参　考　表

(1) 奥行価格逓減率表

奥行距離（メートル）	地区区分	繁華街高度商業地区	普通商業地区併用住宅地区	普通住宅地区家内工業地区	中小工場地区
16.36	未満	1.00	1.00	1.00	1.00
16.36以上	18.18未満	0.99			
18.18 〃	20.00 〃	0.98	0.99		
20.00 〃	21.81 〃	0.97			
21.81 〃	23.63 〃	0.96	0.98		
23.63 〃	25.45 〃	0.95	0.97	0.99	
25.45 〃	27.27 〃	0.93	0.96		
27.27 〃	29.09 〃	0.92	0.95	0.98	
29.09 〃	30.90 〃	0.90	0.93	0.97	
30.90 〃	32.72 〃	0.89	0.92		
32.72 〃	34.54 〃	0.87	0.91	0.96	
34.54 〃	36.36 〃	0.86	0.90	0.95	
36.36 〃	38.18 〃	0.84	0.89	0.94	
38.18 〃	40.00 〃	0.83	0.88	0.93	
40.00 〃	41.81 〃	0.81	0.87		
41.81 〃	43.63 〃	0.80	0.86	0.92	
43.63 〃	45.45 〃	0.79	0.85	0.91	
45.45 〃	47.27 〃	0.78	0.84		0.98
47.27 〃	49.09 〃	0.77	0.83	0.90	
49.09 〃	50.90 〃	0.76	0.82		
50.90 〃	52.72 〃	0.75	0.81	0.89	
52.72 〃	54.54 〃	0.74	0.80		
54.54 〃	56.36 〃	0.73	0.79	0.88	
56.36 〃	58.18 〃	0.72	0.78		
58.18 〃	60.00 〃	0.71	0.77		0.96
60.00 〃	61.81 〃	0.70	0.76	0.87	
61.81 〃	63.63 〃	0.69	0.75		
63.63 〃	65.45 〃	0.68	0.74		0.94
65.45 〃	67.27 〃	0.67	0.73	0.86	
67.27 〃	69.09 〃	0.66	0.72		
69.09 〃	70.90 〃		0.71		
70.90 〃	72.72 〃	0.65	0.70	0.85	
72.72 〃	81.81 〃	0.64	0.69	0.84	0.92
81.81 〃	90.90 〃	0.62	0.68	0.83	0.90
90.90 〃	100.00 〃	0.61	0.67	0.82	0.88
100.00 〃	109.09 〃		0.66	0.81	0.86
109.09	以上	0.60	0.65	0.80	0.85

（注）「大工場地区」の奥行価格逓減率は、奥行距離にかかわらず、すべて「1.00」とする。

(2) 側方路線影響加算率表

地区区分	加算率	
	角地の場合	準角地の場合
繁華街・高度商業地区	0.150	0.075
普通商業地区・併用住宅地区	0.100	0.050
普通住宅地区・家内工業地区	0.070	0.035
中小工場地区・大工場地区	0.050	0.025

(3) 二方路線影響加算率表

地区区分	加算率
繁華街・高度商業地区	0.07
普通商業地区・併用住宅地区	0.05
普通住宅地区・家内工業地区	0.03
中小工場地区・大工場地区	0.03

(4) 三角地補正率表

イ 角度補正率表

最小角	10度未満	10度以上15度未満	15度以上20度未満	20度以上30度未満	30度以上45度未満	45度以上
底角	0.80	0.85	0.89	0.92	0.95	0.97
対角	0.75	0.81	0.86	0.90	0.93	0.95

(注) 1 この表にあっては、最小角が底角の三角地については「底角」の欄、最小角が対角の三角地については「対角」の欄の該当角度の補正率による。ただし、逆三角地及び盲地の三角地補正は、最小角が底角の場合であっても、対角の場合の補正率による。

2 底角とは、三角地の路線に接する線と他の一辺が形成する角をいい、対角とは、路線に接しない二辺が形成する角をいう。

ロ 面積補正率表

最小角＼面積(平方メートル)	99.17未満	99.17以上132.23未満	132.23以上165.28未満	165.28以上330.57未満	330.57以上991.73未満	991.73以上3,305.78未満	3,305.78以上
30度未満	0.75	0.75	0.80	0.85	0.90	0.95	0.98
30度以上	0.80	0.85	0.85	0.90	0.95	0.98	0.98

(5) 間口狭小補正率表

間口距離(メートル)＼地区区分	繁華街高度商業地区	普通商業地区併用住宅地区	普通住宅地区家内工業地区	中小工場地区	大工場地区
1.81未満	0.80	0.80	0.80	0.80	0.80
1.81以上 3.63未満	0.90	0.90	0.86	0.84	0.82
3.63 〃 5.45 〃	1.00	0.97	0.95	0.92	0.84
5.45 〃 7.27 〃		1.00	0.99	0.96	0.90
7.27 〃 9.09 〃			1.00	0.99	0.95
9.09 〃 10.90 〃				1.00	0.97
10.90 〃 14.54 〃					0.98
14.54 〃 18.18 〃					0.99
18.18 以上					1.00

(6) 奥行長大補正率表

奥行距離＼間口距離	4以上5未満	5以上6未満	6以上7未満	7以上8未満	8以上9未満	9以上
補正率	0.99	0.98	0.97	0.95	0.92	0.90

(7) 奥行短小補正率表

奥行距離(メートル)＼地区区分	繁華街高度商業地区	普通商業地区併用住宅地区	普通住宅地区家内工業地区	中小工場地区	大工場地区
1.81以上 3.63未満	0.95	0.91	0.90	0.86	0.80
3.63 〃 5.45 〃	0.98	0.96	0.95	0.90	0.82
5.45 〃 7.27 〃	1.00	0.99	0.98	0.93	0.84
7.27 〃 9.09 〃		1.00	0.99	0.95	0.86
9.09 〃 10.90 〃			1.00	0.96	0.88
10.90 〃 12.72 〃				0.97	0.90
12.72 〃 14.54 〃				0.98	0.92
14.54 〃 16.36 〃				0.99	0.93
16.36 〃 18.18 〃				1.00	0.94
18.18 〃 20.00 〃					0.95
20.00 〃 21.81 〃					0.96
21.81 〃 23.63 〃					
23.63 〃 25.45 〃					0.97
25.45 〃 27.27 〃					
27.27 〃 29.09 〃					0.98
29.09 〃 30.90 〃					
30.90 〃 32.72 〃					0.99
32.72 〃 34.54 〃					
34.54 〃 36.36 〃					
36.36 以上					1.00

(8) 崖地補正率表

崖地の地積／総地積	0.10以上0.20未満	0.20以上0.30未満	0.30以上0.40未満	0.40以上0.50未満	0.50以上0.60未満
補正率	0.95	0.90	0.85	0.80	0.75
崖地の地積／総地積	0.60以上0.70未満	0.70以上0.80未満	0.80以上0.90未満	0.90以上0.95未満	0.95以上
補正率	0.70	0.65	0.60	0.55	0.50

目　次

分冊	署名	頁	分冊	署名	頁
1	麹町	10001 ～ 10033	9	青梅	20001 ～ 20023
	神田	10034 ～ 10049		八王子	20024 ～ 20137
	日本橋	10050 ～ 10063	10	立川	20138 ～ 20231
	京橋	10064 ～ 10091		東村山	20232 ～ 20423
	芝	10092 ～ 10138	11	武蔵野	20424 ～ 20581
	四谷	10139 ～ 10172		武蔵府中	20582 ～ 20610
	麻布	10173 ～ 10205	12	横浜中	30001 ～ 30086
	小石川	10206 ～ 10236		横浜南	30087 ～ 30234
	本郷	10237 ～ 10262	13	保土ケ谷	30235 ～ 30314
2	下谷	10263 ～ 10290		神奈川	30315 ～ 30440
	浅草	10291 ～ 10313	14	鶴見	30441 ～ 30527
	品川	10314 ～ 10365		川崎南	30528 ～ 30597
	荏原	10366 ～ 10392		川崎北	30598 ～ 30665
	大森	10393 ～ 10450	15	横須賀	30666 ～ 30729
	雪谷	10451 ～ 10493		藤沢	30730 ～ 30817
	蒲田	10494 ～ 10553		平塚	30818 ～ 30945
3	世田谷	10554 ～ 10630	16	厚木	30946 ～ 30985
	北沢	10631 ～ 10704		相模原	30986 ～ 31045
	玉川	10705 ～ 10775		小田原	31046 ～ 31089
	目黒	10776 ～ 10834	17	千葉東	40001 ～ 40154
4	渋谷	10835 ～ 10888		千葉西	40155 ～ 40286
	淀橋	10889 ～ 10931	18	成田	40287 ～ 40316
	中野	10932 ～ 10997		松戸	40317 ～ 40463
	杉並	10998 ～ 11064	19	市川	40464 ～ 40657
	荻窪	11065 ～ 11122		佐原	40658 ～ 40677
5	板橋	11123 ～ 11222	20	銚子	40678 ～ 40692
	練馬	11223 ～ 11375		東金	40693 ～ 40707
6	豊島	11376 ～ 11428		茂原	40708 ～ 40716
	王子	11429 ～ 11501		木更津	40717 ～ 40780
	荒川	11502 ～ 11541		館山	40781 ～ 40810
	足立	11542 ～ 11640	21	甲府	50001 ～ 50062
7	西新井	11641 ～ 11726		山梨	50063 ～ 50083
	本所	11727 ～ 11751		鰍沢	50084 ～ 50099
	向島	11752 ～ 11777		大月	50100 ～ 50157
	葛飾	11778 ～ 11887			
8	江戸川	11888 ～ 12023			
	江東西	12024 ～ 12084			
	江東東	12085 ～ 12128			

30946

町丁名索引

厚木税務署

町丁名			路線価図ページ
	厚木市		
あ	厚木町		30954、30955
	厚木		30950、30951、30955
	旭町	1	30950、30951、30955、30956
	〃	2	30955、30956
	〃	3	30955、30956
	〃	4	30956、30957
	〃	5	30951、30952、30956、30957
お	恩名		30949、30950、30951
こ	寿町	1	30954
	〃	2	30953、30954
	〃	3	30948、30949、30953、30954
さ	栄町	1	30949、30950
	〃	2	30949、30950
	幸町		30955
た	田村町		30950、30951
と	戸室		30948、30949
な	中町	1	30954、30955
	〃	2	30954、30955
	〃	3	30949、30950、30954、30955
ひ	東町		30953、30954
ま	松枝	1	30948、30953
	〃	2	30947、30948
み	水引	1	30948、30949
	〃	2	30948、30949
も	元町		30953、30954
	大和市		
し	下鶴間		30965、30968、30970
ち	中央	1	30959、30960、30962
	〃	2	30959
	〃	3	30959
	〃	4	30959、30960

町丁名			路線価図ページ
ち	中央	5	30960
	中央林間	3	30958
	〃	4	30958
	〃	5	30958
	〃	6	30958
つ	鶴間	1	30968、30970
	〃	2	30967、30968
に	西鶴間	1	30967、30968
	〃	2	30965、30968
	〃	3	30968、30969
ふ	深見台	1	30960
	〃	4	30961
み	南林間	1	30964、30967
	〃	2	30963、30964、30966
	〃	3	30963
	〃	4	30964、30965
	〃	5	30963、30964
	〃	8	30963、30964
や	大和東	1	30961
	〃	2	30959、30961
	〃	3	30961
	大和南	1	30961、30962
	〃	2	30962
	座間市		
こ	小松原	1	30982
さ	相模台		30973、30976、30977、30978、30979、30980、30981、30982
そ	相武台	1	30971、30973、30974、30975
ひ	広野台	1	30973、30978、30979、30982
	海老名市		
か	上郷		30983、30984、30985
	河原口		30983、30985
こ	国分		30984、30985

索引図 厚木

30946

厚木市

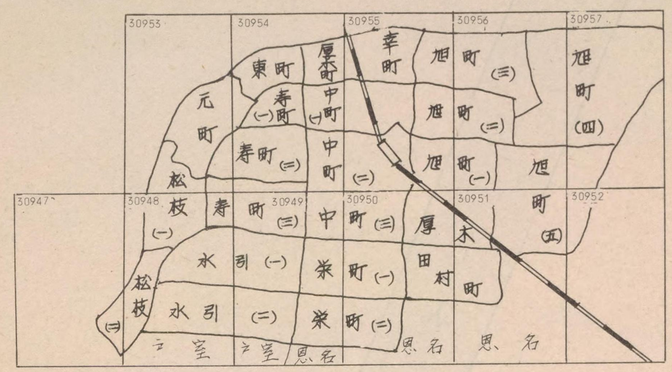

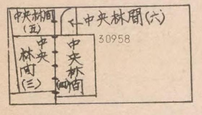

大和市

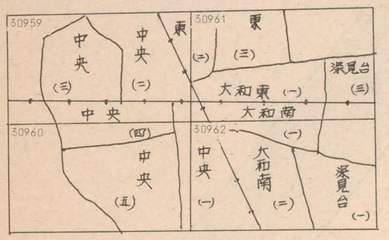

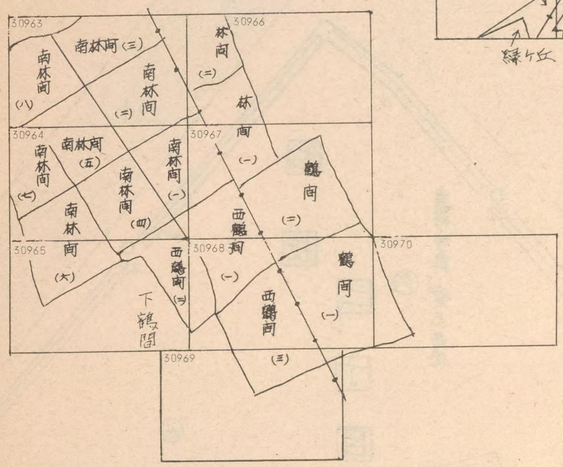

座間市

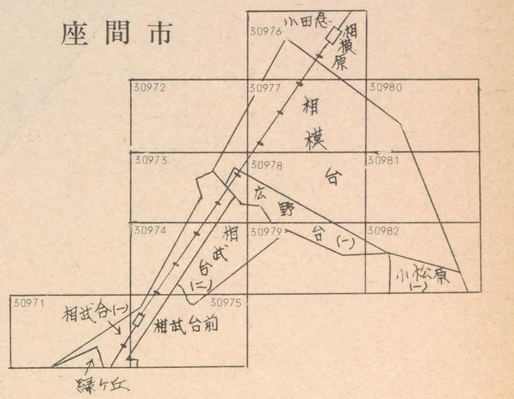

海老名市

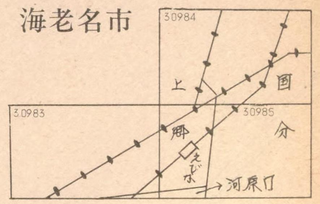

記号	借地権割合	記号	借地権割合
A	90%	E	50%
B	80%	F	40%
C	70%	G	30%
D	60%	H	20%

繁華街・高度商業地区
道路を中心とした全地域
道路沿い

普通商業地区
併用住宅地区
全地域
北側道路沿い
南側全地域

中小工場地区
北側全地域
南側道路沿い
南側全地域

大工場地区
北側全地域
南側道路沿い
南側全地域

普通住宅地区
家内工場地区
無印は全地域

30947

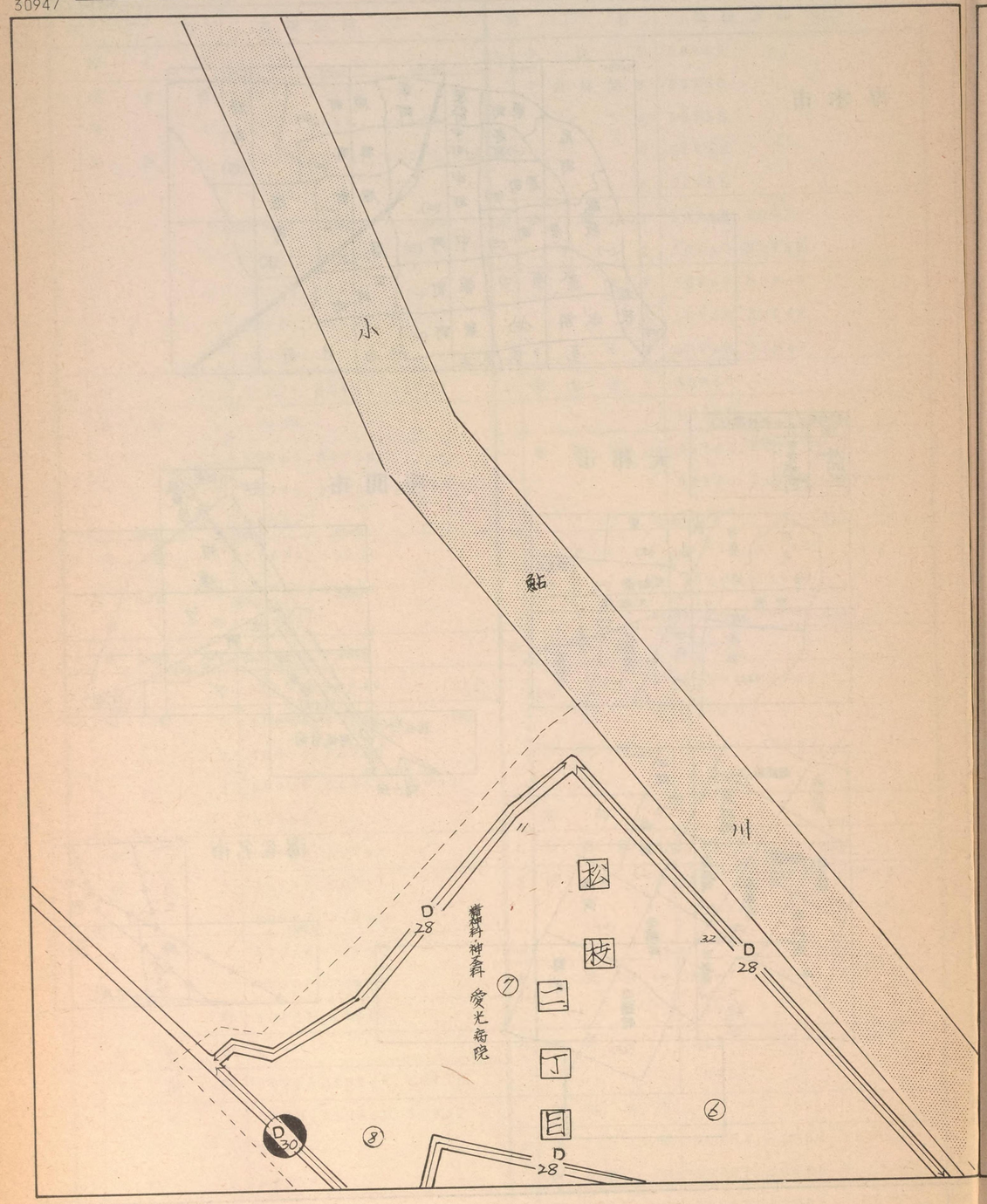

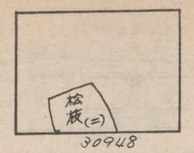

厚木

30947

厚木

30948

記号	借地権割合	記号	借地権割合
A	90%	E	50%
B	80%	F	40%
C	70%	G	30%
D	60%	H	20%

繁華街・高度商業地区
道路を中心として全地域
道路沿い

普通商業地区 併用住宅地区
全地域
北側道路沿い 南側全地域

中小工場地区
北側全地域 南側道路沿い 南側全地域

大工場地区
北側全地域 南側道路沿い 全地域

普通住宅地区 家内工場地区
無印は全地域

30947 30953 30949

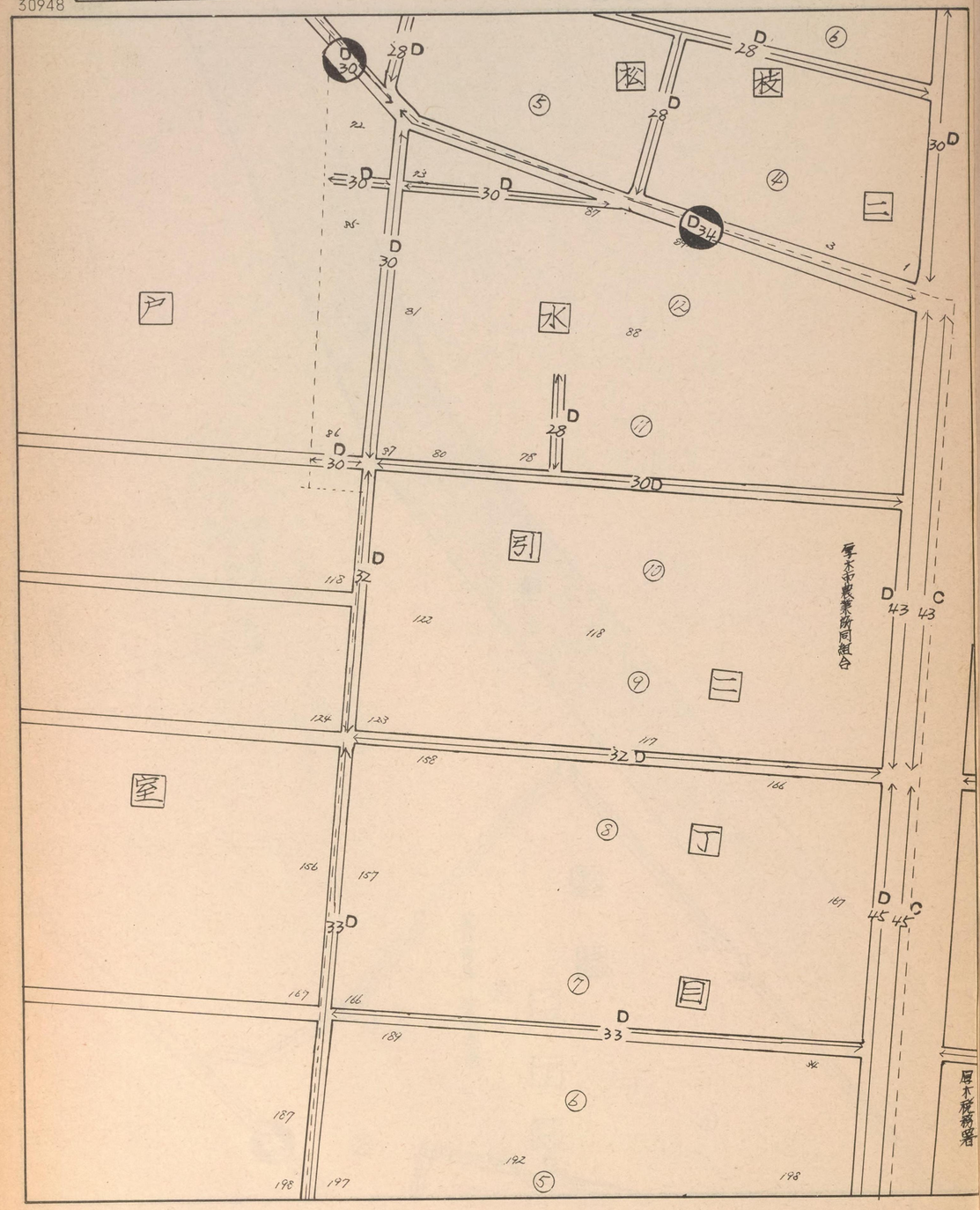

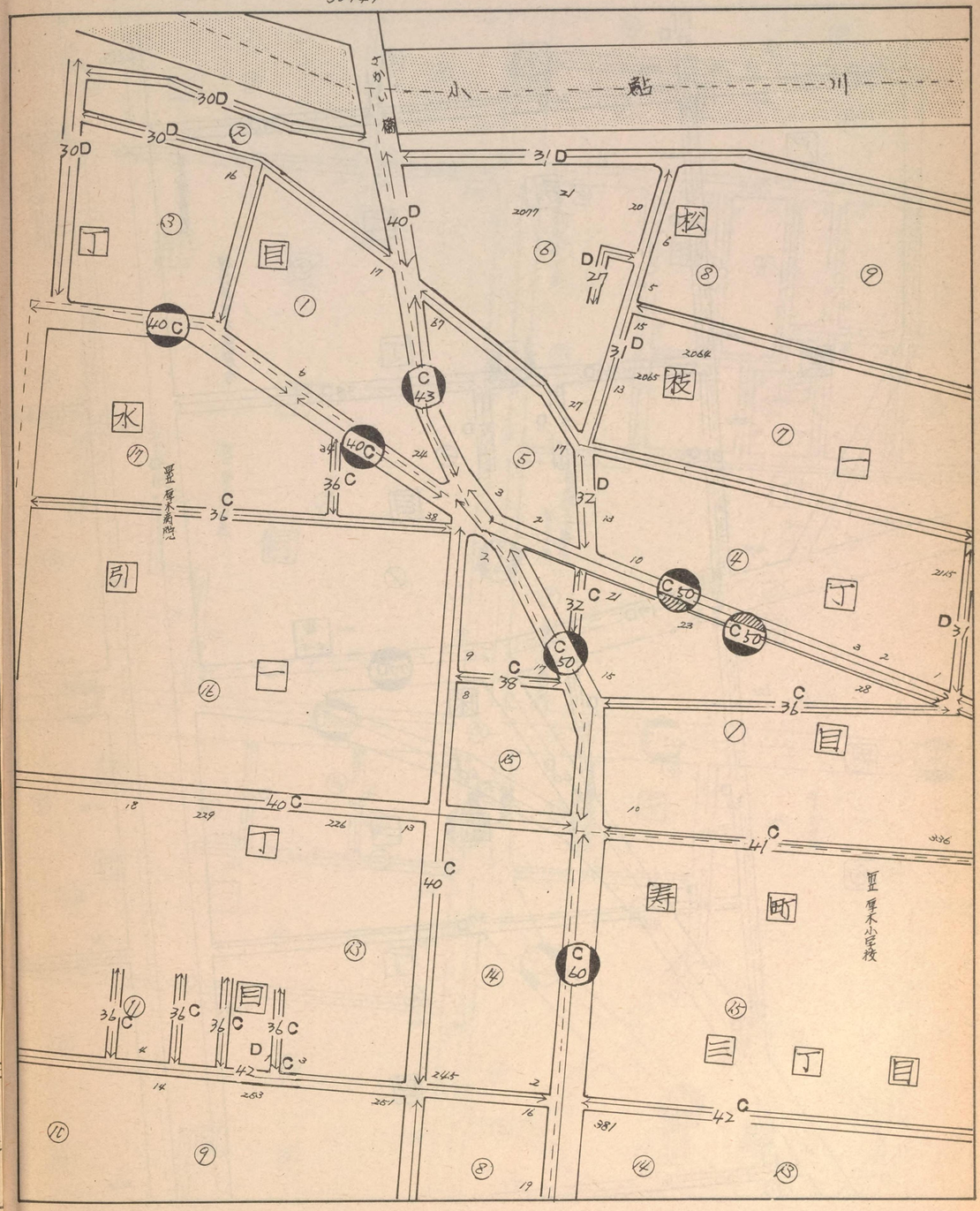

厚木

30949

記号	借地権割合	記号	借地権割合
A	90%	E	50%
B	80%	F	40%
C	70%	G	30%
D	60%	H	20%

繁華街・高度商業地区
道路を中心として全地域
道路沿い

普通商業地区
併用住宅地区
全地域
北側道路沿い
南側全地域

中小工場地区
北側全地域
南側道路沿い
南側全地域

大工場地区
北側全地域
南側道路沿い
南側全地域

普通住宅地区
家内工場地区
無印は全地域

30948
30954
30950

戸 恩名 | 永引(二) | 永引(一) | 寿町(三)
栄町(二) | 栄町(一) | 中町(三)

厚木警察署
神奈川県厚木合同庁舎
厚木市消防庁舎
厚木出学校
横浜地方法務局厚木支局
日本バルカー工業株式会社厚木工場
東京電力株式会社厚木営業所
厚木市役所
基5-5
基5-4

記号	借地権割合	記号	借地権割合
A	90%	E	50%
B	80%	F	40%
C	70%	G	30%
D	60%	H	20%

繁華街・高度商業地区
道路を中心とした一方の全地域
道路沿い

普通商業地区 併用住宅地区
全地域
北側道路沿い
南側全地域

中小工場地区
北側全地域
南側道路沿い
南側全地域

大工場地区
北側全地域
南側道路沿い
南側全地域

普通住宅地区 家内工場地区
無印は全地域

30950

30949
30955
30951

恩名 | 栄町(二) | 栄町(一) | 田村町 | 中町(三) | 厚木

厚木

30950

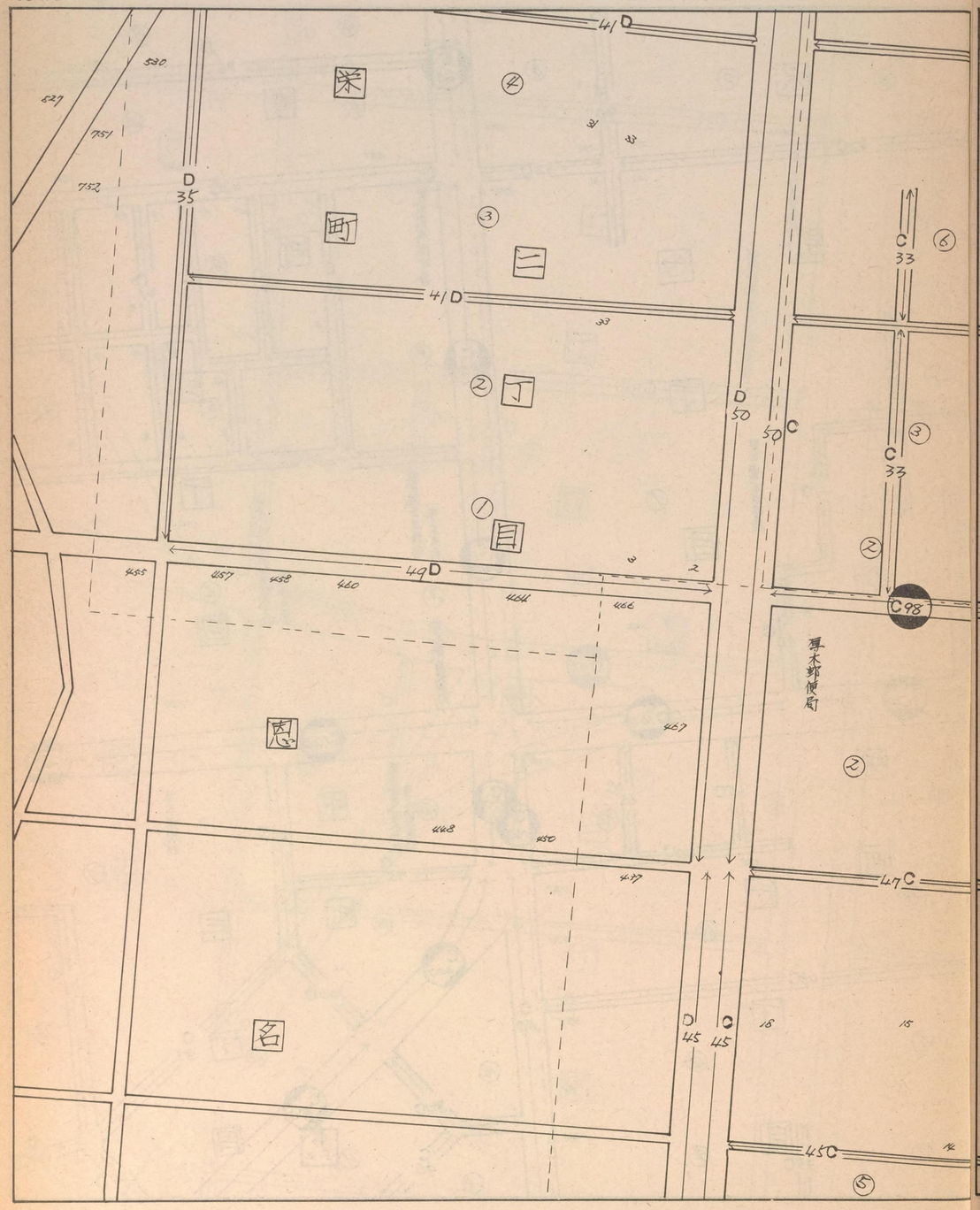

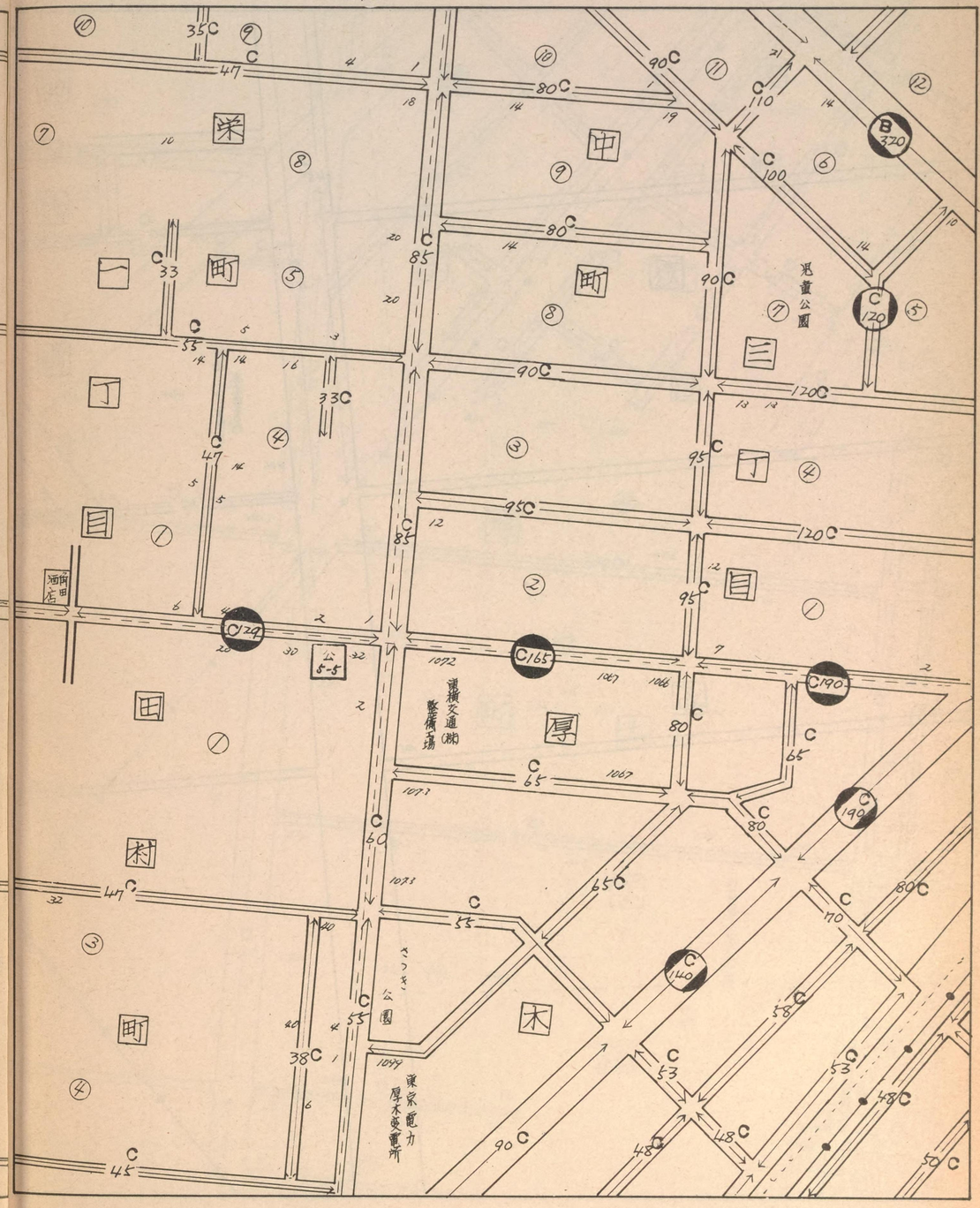

記号	借地権割合	記号	借地権割合
A	90%	E	50%
B	80%	F	40%
C	70%	G	30%
D	60%	H	20%

繁華街・高度商業地区
道路を中心とした全地域
両側

普通商業地区
併用住宅地区
全地域
北側道路沿い
南側全地域

中小工場地区
北側全地域
南側道路沿い
南側全地域

大工場地区
北側全地域
南側道路沿い
南側全地域

普通住宅地区
家内工場地区
無印は全地域

30951

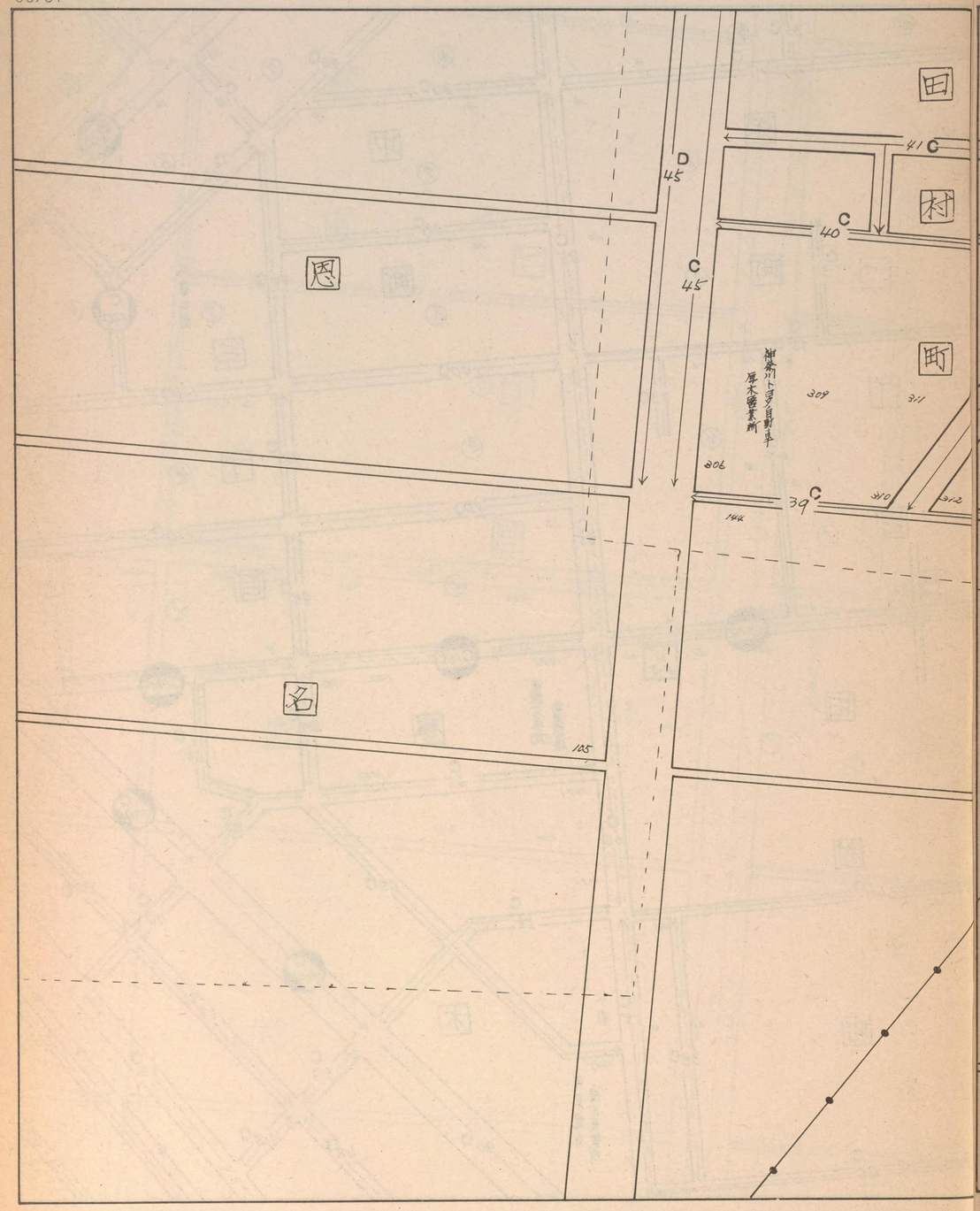

30950
30956
30952

厚木

30951

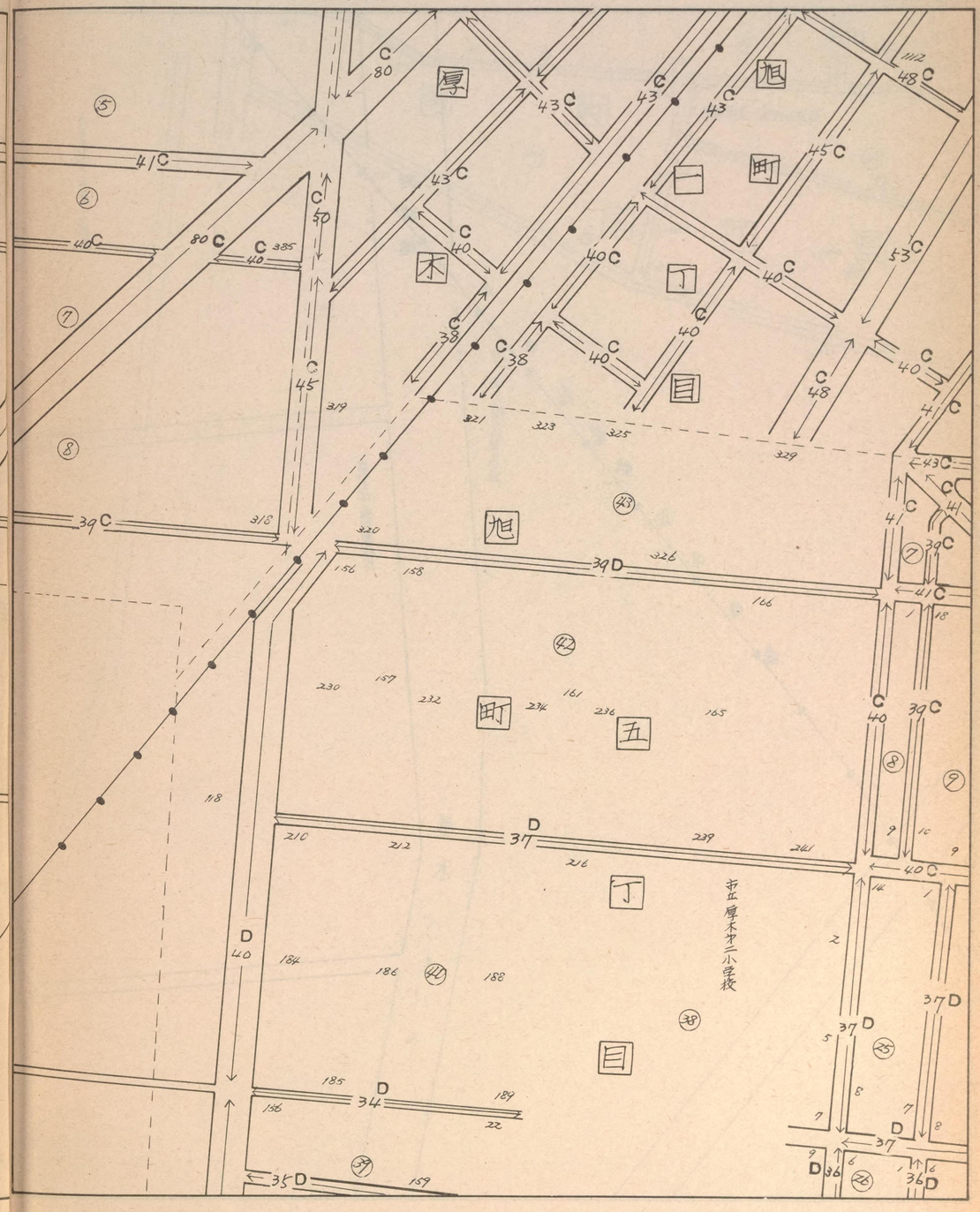

記号	借地権割合	記号	借地権割合
A	90%	E	50%
B	80%	F	40%
C	70%	G	30%
D	60%	H	20%

繁華街・高度商業地区

普通商業地区
併用住宅地区

中小工場地区

大工場地区

普通住宅地区
家内工場地区

30952

30951

旭町(五)

30957

厚木

30952

小田急東名厚木団地

跨線橋

小田急電鉄小田原線

藝会社 協和製作所

厚木・バイパス

旭町

渭和浮園 渭和幼稚園

五丁目

県立厚木商業高等学校

厚木

30953

記号	借地権割合	記号	借地権割合
A	90%	E	50%
B	80%	F	40%
C	70%	G	30%
D	60%	H	20%

繁華街・高度商業地区
道路を中心とした全地域
道路沿い

普通商業地区
併用住宅地区
全地域
北側道路沿い
南側全地域

中小工場地区
北側全地域
南側道路沿い
南側全地域

大工場地区
北側全地域
南側道路沿い
南側全地域

普通住宅地区
家内工場地区
無印は全地域

30953

厚木市営プール
野球場
松
枝
一
丁
目
寿
町
三
丁
目
元
町
相模ゴム工業株式会社
本社工場
相
模
川

40948
桜(一)
寿町(三)
元町
30954

厚木 30954

30954

記号	借地権割合	記号	借地権割合
A	90%	E	50%
B	80%	F	40%
C	70%	G	30%
D	60%	H	20%

繁華街・高度商業地区　普通商業地区 併用住宅地区　中小工場地区　大工場地区　普通住宅地区 家内工場地区

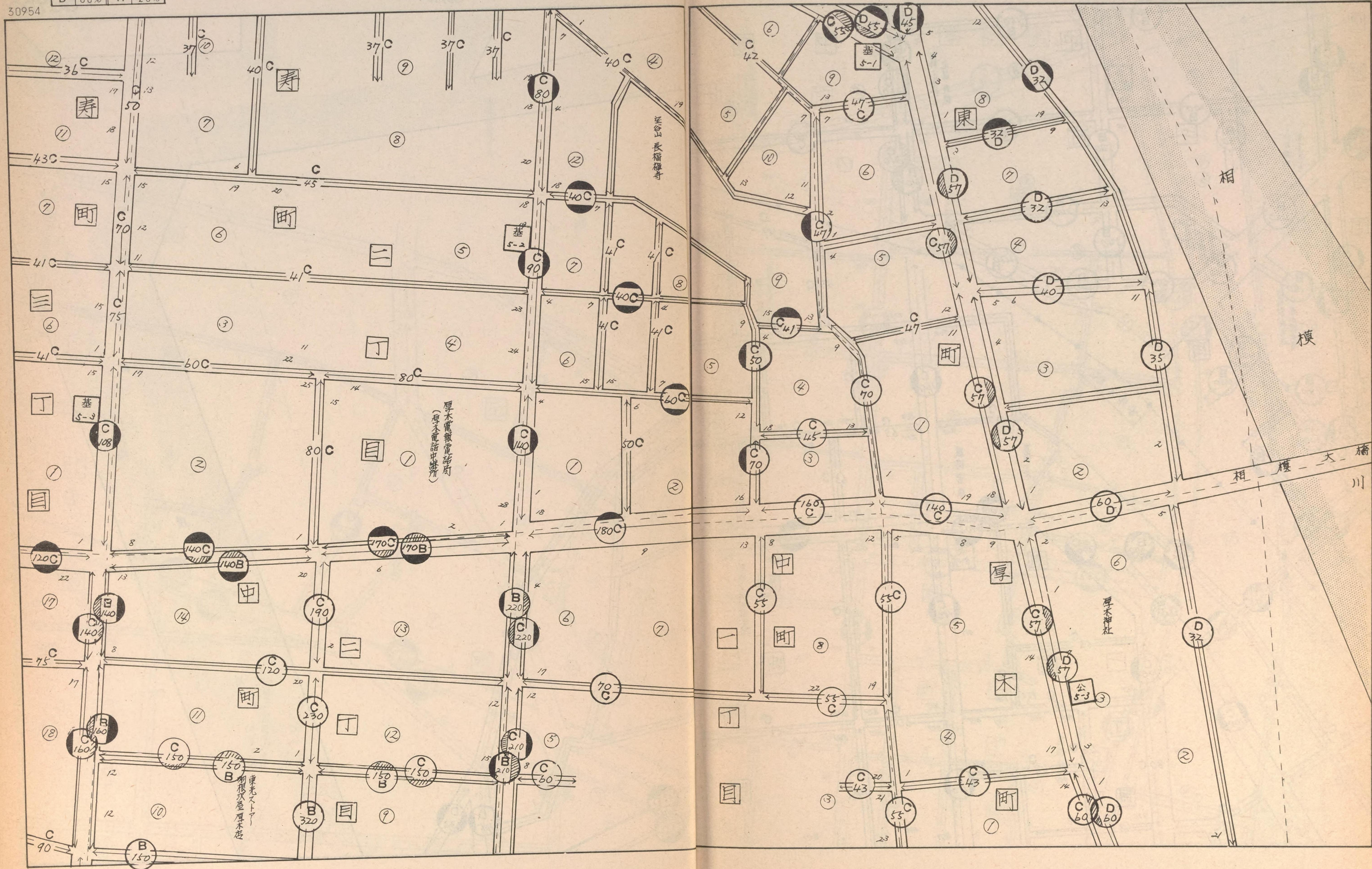

厚木

30955

記号	借地権割合	記号	借地権割合
A	90%	E	50%
B	80%	F	40%
C	70%	G	30%
D	60%	H	20%

繁華街・高度商業地区
道路を中心とした全地域
道路沿い

普通商業地区 併用住宅地区
全地域
北側道路沿い
南側全地域

中小工場地区
北側全地域
南側道路沿い
南側全地域

大工場地区
北側全地域
南側道路沿い
南側全地域

普通住宅地区 家内工場地区
無印は全地域

30954 → 厚木町
30950
30956
中町(一) 中町(二) 幸町 厚木 旭町(一) 旭町(二) 旭町(三)

30955

甲町 中町 一町 二町 三町 厚木町 幸町 旭町 木町 丁目

住友銀行 厚木支店
三井銀行 厚木支店
神奈川中央交通 厚木営業所
本厚木駅
裏協倉庫
裏協ビル
送迎バス共同駐車場
基 5-6
公 5-1
市立厚木保育所
日本電気公社 厚木出張所
神奈川県 厚木青少年会館
厚木小学校 近藤病院
公 5-4
厚木 30955

厚木

30956

記号	借地権割合	記号	借地権割合
A	90%	E	50%
B	80%	F	40%
C	70%	G	30%
D	60%	H	20%

繁華街・高度商業地区
道路を中心とした全地域
道路沿い

普通商業地区
併用住宅地区
全地域
北側道路沿い
南側全地域

中小工場地区
北側全地域
南側道路沿い
南側全地域

大工場地区
北側全地域
南側道路沿い
南側全地域

普通住宅地区
家内工場地区
無印は全地域

30955
30951
30957
旭町(一)
旭町(二)
旭町(三)
旭町(四)
旭町(五)

30956

厚木カトリック教会
厚木中央劇院
厚木市公民館
公1

厚木

30957

記号	借地権割合	記号	借地権割合
A	90%	E	50%
B	80%	F	40%
C	70%	G	30%
D	60%	H	20%

繁華街・高度商業地区
道路を中心として全地域
両路分い

普通商業地区
併用住宅地区
全地域
北側道路沿い
南側全地域

中小工場地区
北側全地域
南側道路沿い
南側全地域

大工場地区
北側全地域
南側道路沿い
南側全地域

普通住宅地区
家内工場地区
無印は全地域

30956
30952
旭町(五)
旭町(四)

30957

旭
町
五
丁
目
四
丁
目
ソニー株式会社 厚木工場
ソニー厚木厚園高等学校
小林製薬工業株式会社 厚木工場

記号	借地権割合	記号	借地権割合
A	90%	E	50%
B	80%	F	40%
C	70%	G	30%
D	60%	H	20%

繁華街・高度商業地区
道路を中心として全地域
道路沿い

普通商業地区
併用住宅地区
全地域
北側道路沿い
南側全地域

中小工場地区
北側全地域
南側道路沿い
南側全地域

大工場地区
北側全地域
南側道路沿い
北側全地域

普通住宅地区
家内工場地区
無印は全地域

30958

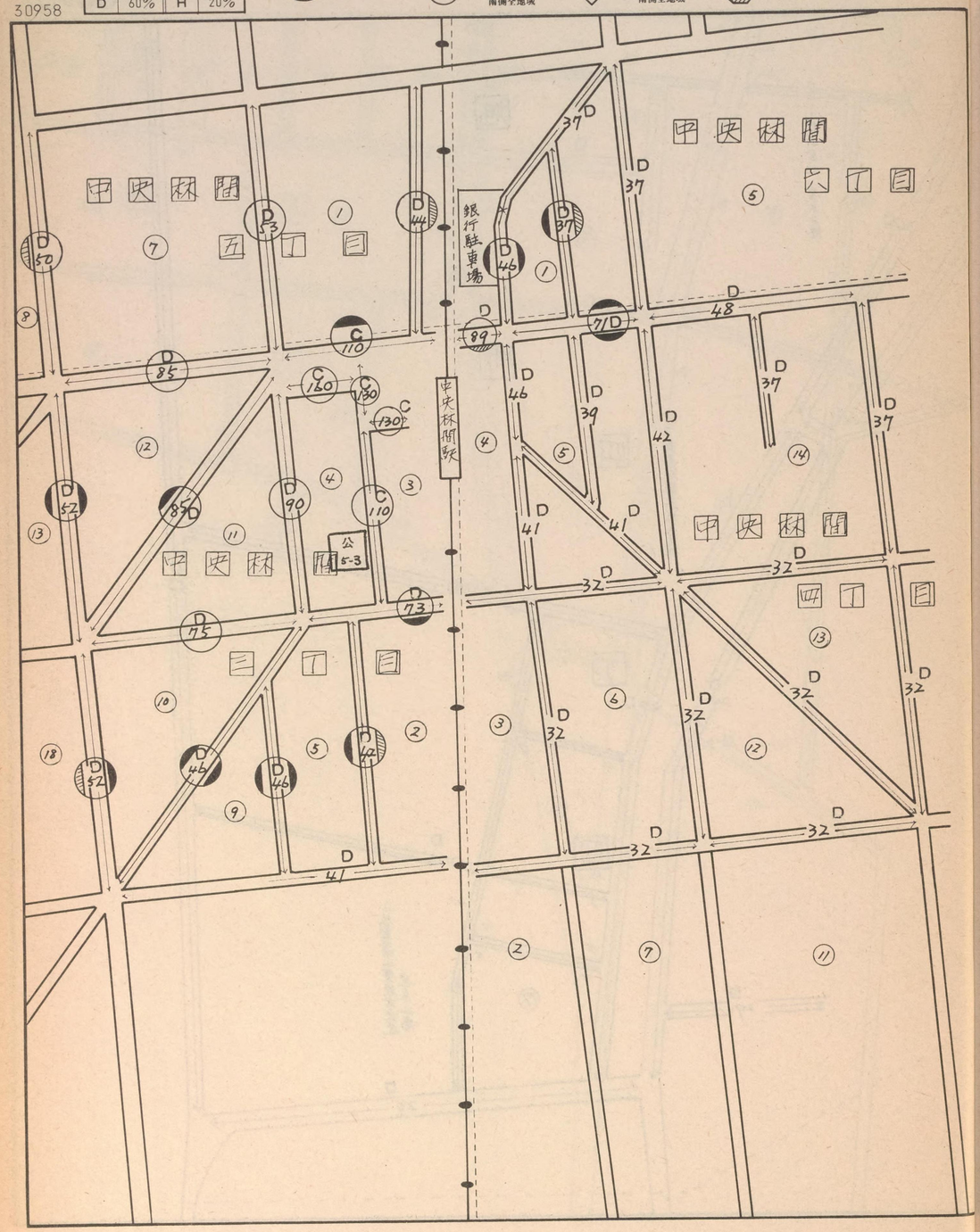

30923

(二) 中央林間	(六)
(三)	(四)

厚木

30958

倍

率

地

域

下鶴間

記号	借地権割合	記号	借地権割合
A	90%	E	50%
B	80%	F	40%
C	70%	G	30%
D	60%	H	20%

繁華街・高度商業地区
道路を中心とした全地域
道路沿い

普通商業地区
併用住宅地区
全地域
北側道路沿い
南側全地域

中小工場地区
北側全地域
南側道路沿い
南側全地域

大工場地区
北側全地域
南側道路沿い
南側全地域

普通住宅地区
家内工場地区
無印は全地域

30959

中
央
三
丁
目

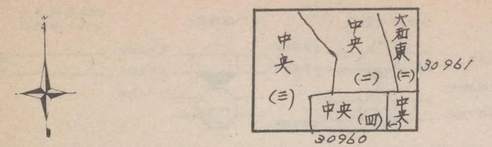

厚木

30959

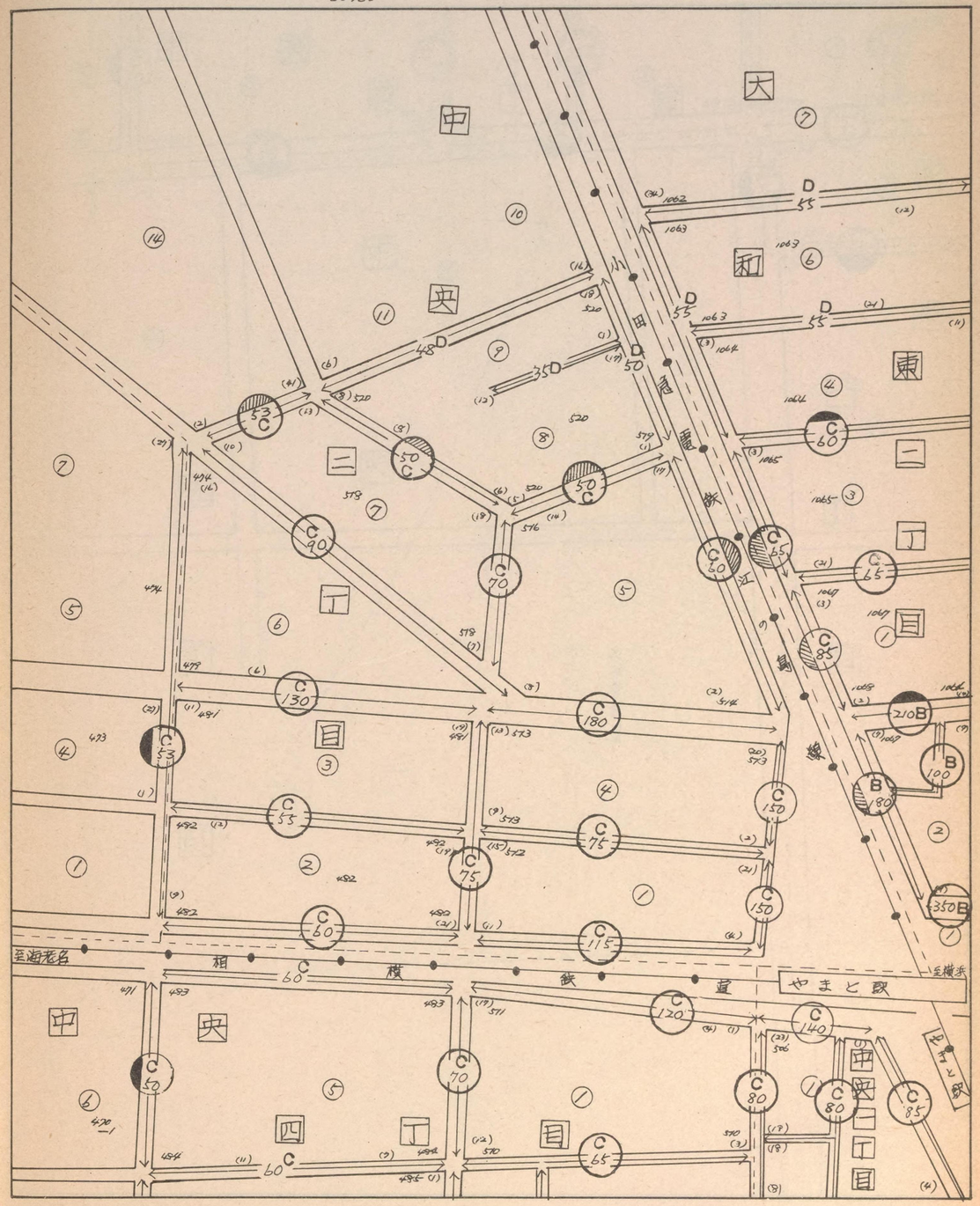

記号	借地権割合	記号	借地権割合
A	90%	E	50%
B	80%	F	40%
C	70%	G	30%
D	60%	H	20%

繁華街・高度商業地区
道路を中心として全地域
道路沿い

普通商業地区 併用住宅地区
全地域
北側道路沿い
南側全地域

中小工場地区
北側全地域
南側道路沿い
南側全地域

大工場地区
北側全地域
南側道路沿い
一側全地域

普通住宅地区 家内工場地区
無印は全地域

30960

30959
中央(四)
中央(五)
中央(六)
中央(一)
中央(七)
30962

厚木

30960

C50 C60 C55 C69 C140 C70 C115 C65

中 央 四 丁 目 五 六 七 一 二 三

(1) (2) (3) (4) (5) (6) (7) (8) (9) (10) 426-1 (11) (12) (13) 507 (14) (15) 505 (16) 506 (17) 508 (18) (19) (20) (21) (22) 525-1 (23) (24) (25) (26)

大和警察署

記号	借地権割合	記号	借地権割合
A	90%	E	50%
B	80%	F	40%
C	70%	G	30%
D	60%	H	20%

繁華街・高度商業地区
道路を中心としご全地域
道路片側

普通商業地区
併用住宅地区
全地域
北側道路沿い
南側全地域

中小工場地区
北側全地域
南側道路沿い
南側全地域

大工場地区
北側全地域
南側道路沿い
南側全地域

普通住宅地区
家内工場地区
無印は全地域

30961

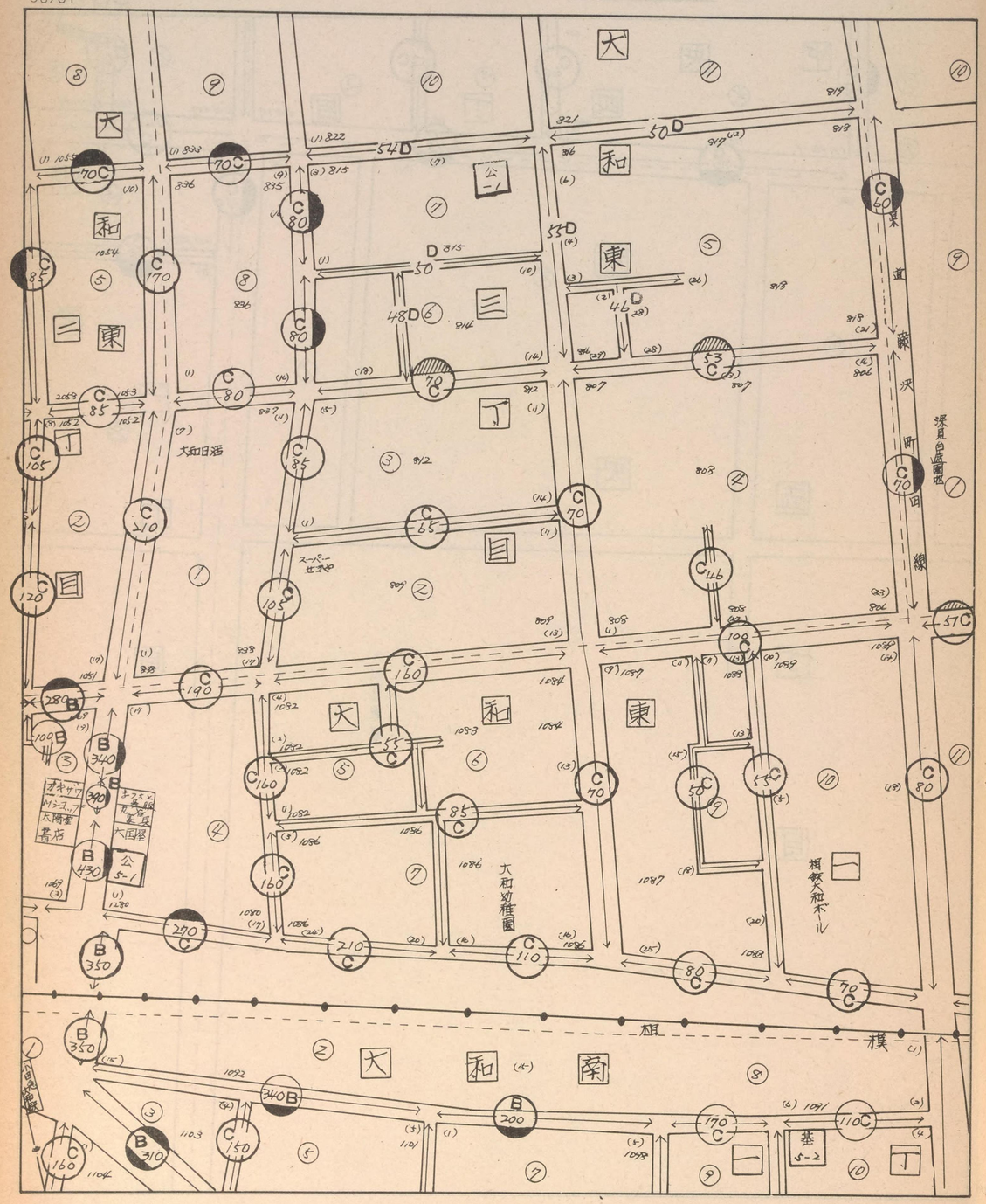

記号	借地権割合	記号	借地権割合
A	90%	E	50%
B	80%	F	40%
C	70%	G	30%
D	60%	H	20%

繁華街・高度商業地区
道路を中心とした全地域
道路沿い

普通商業地区
併用住宅地区
全地域
北側道路沿い
南側全地域

中小工場地区
北側全地域
南側道路沿い
南側全地域

大工場地区
北側全地域
南側道路沿い
南側全地域

普通住宅地区
家内工場地区
無印は全地域

30962

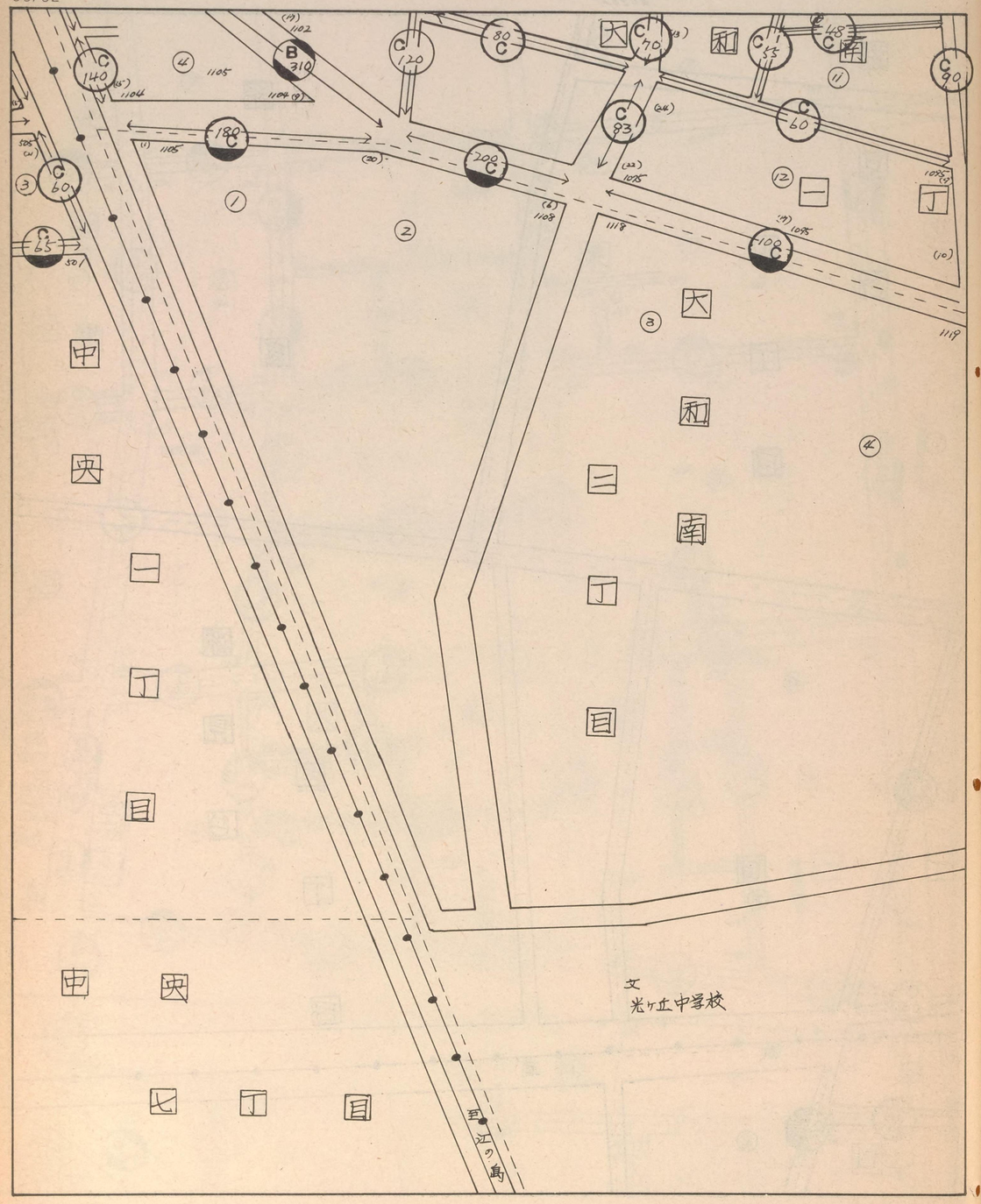

30961
30960

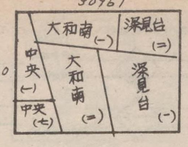

厚木

30962

記号	借地権割合	記号	借地権割合
A	90%	E	50%
B	80%	F	40%
C	70%	G	30%
D	60%	H	20%

繁華街・高度商業地区
道路を中心として全地域
道路沿い

普通商業地区
併用住宅地区
全地域
北側道路沿い
南側全地域

中小工場地区
北側全地域
南側道路沿い
南側全地域

大工場地区
北側全地域
南側道路沿い
南側全地域

普通住宅地区
家内工場地区
無印は全地域

30963

厚木

30963

※南林商(五)

30966

30964

至新宿

小田急電鉄江ノ島線

大和農芸高校

大和学園女子高等学校

南林間三丁目

南林間五丁目

みどり幼稚園

記号	借地権割合	記号	借地権割合
A	90%	E	50%
B	80%	F	40%
C	70%	G	30%
D	60%	H	20%

繁華街・高度商業地区
道路を中心とした一定地域
両路沿い

普通商業地区
併用住宅地区
全地域
北側道路沿い
南側全地域

中小工場地区
北側全地域
南側道路沿い
南側全地域

大工場地区
北側全地域
南側道路沿い
南側全地域

普通住宅地区
家内工場地区
無印は全地域

30964

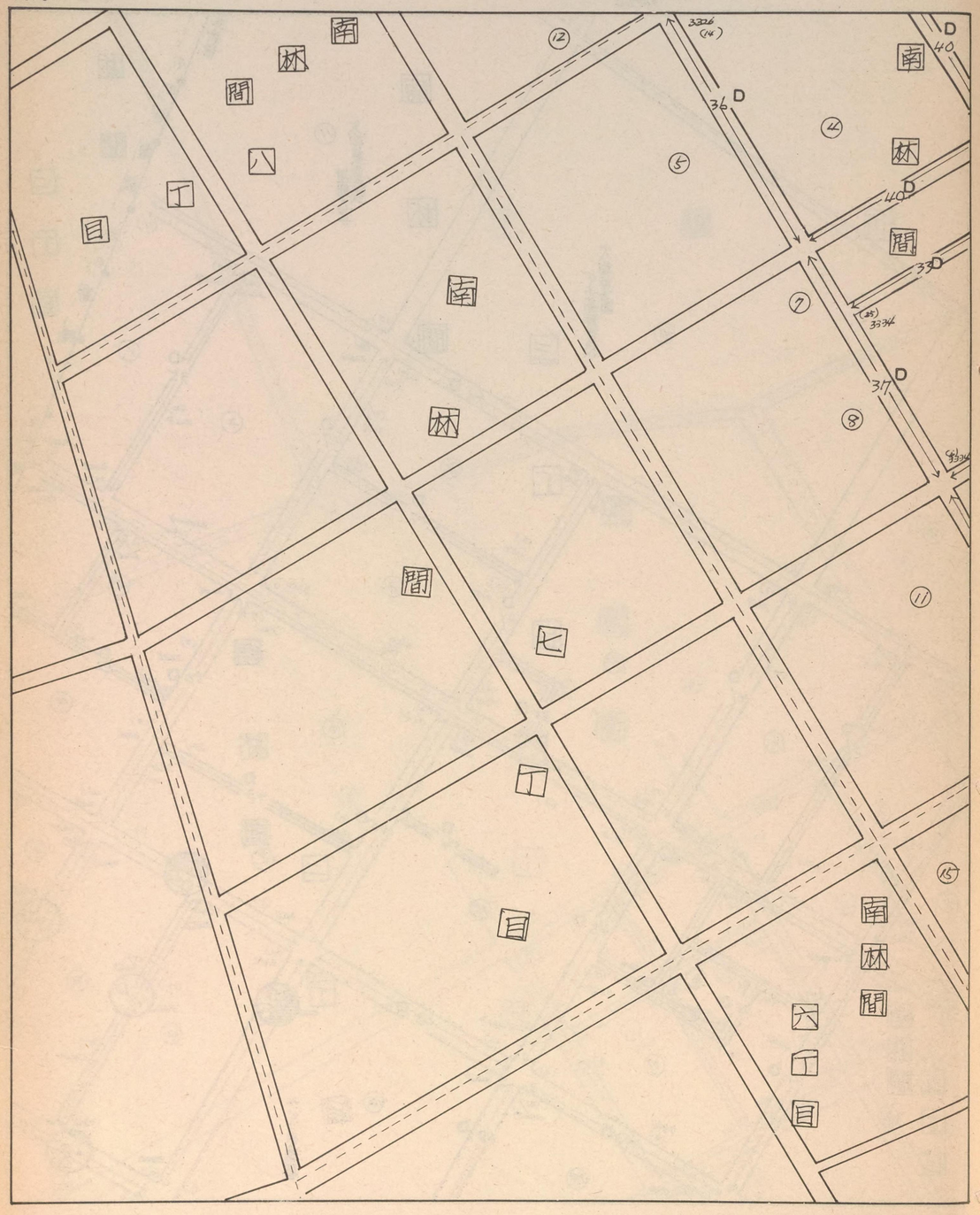

30963
30967
30965

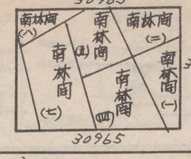

厚木

30964

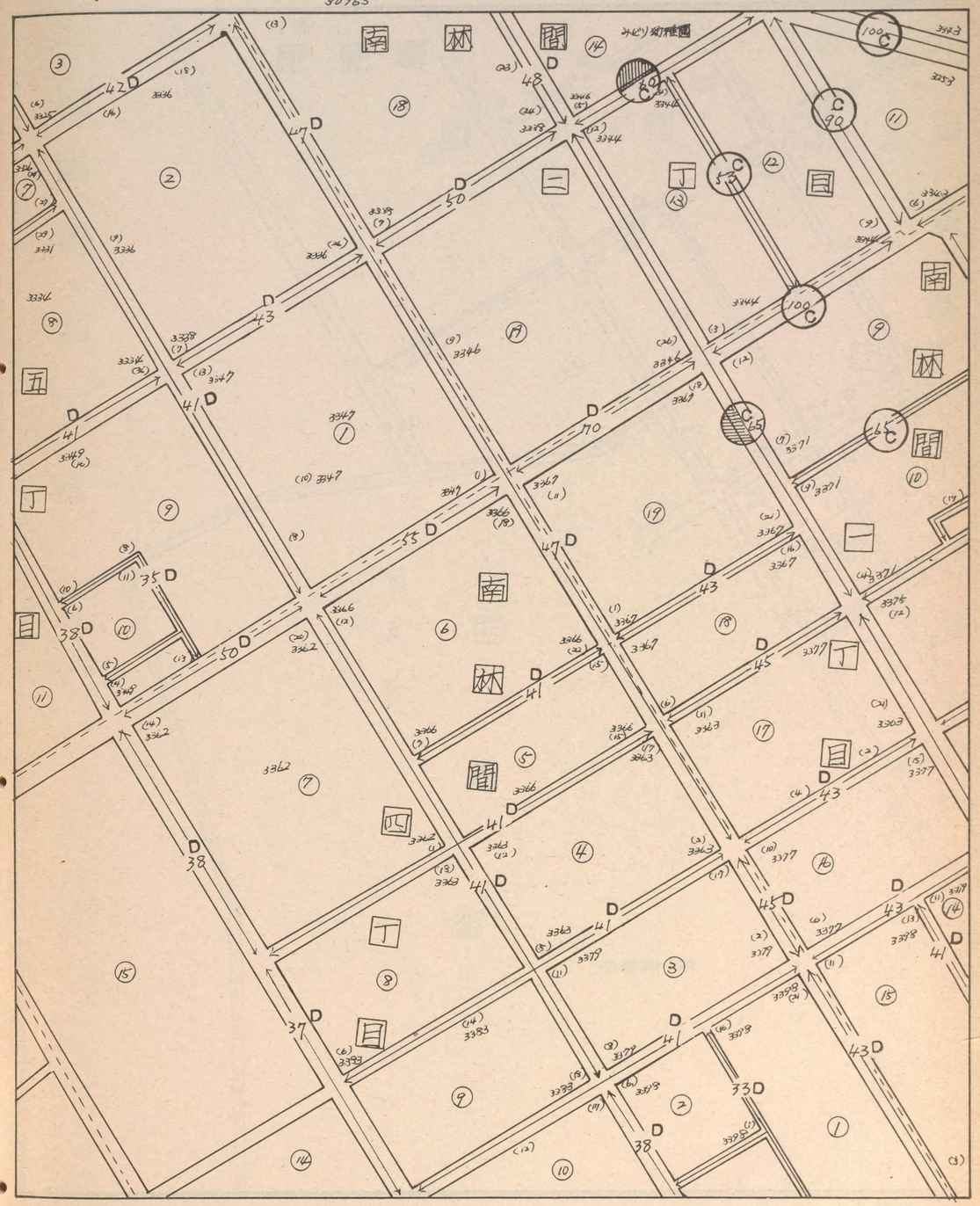

記号	借地権割合	記号	借地権割合
A	90%	E	50%
B	80%	F	40%
C	70%	G	30%
D	60%	H	20%

繁華街・高度商業地区
道路を中心とした全地域
道路沿い

普通商業地区
併用住宅地区
全地域
北側道路沿い
南側全地域

中小工場地区
北側全地域
南側道路沿い
南側全地域

大工場地区
北側全地域
南側道路沿い
南側全地域

普通住宅地区
家内工場地区
無印は全地域

30965

30964
南林間(四)
西鶴間(二)
30968
下鶴間

厚木

30965

南林間六丁目

南林間

西鶴間

丙五号

下鶴間

西鶴間小学校

記号	借地権割合	記号	借地権割合
A	90%	E	50%
B	80%	F	40%
C	70%	G	30%
D	60%	H	20%

繁華街・高度商業地区
道路を中心とした全地域
道路沿い

普通商業地区
併用住宅地区
全地域
北側道路沿い
南側全地域

中小工場地区
北側全地域
南側道路沿い
南側全地域

大工場地区
北側全地域
南側道路沿い
北側全地域

普通住宅地区
家内工場地区
無印は全地域

30966

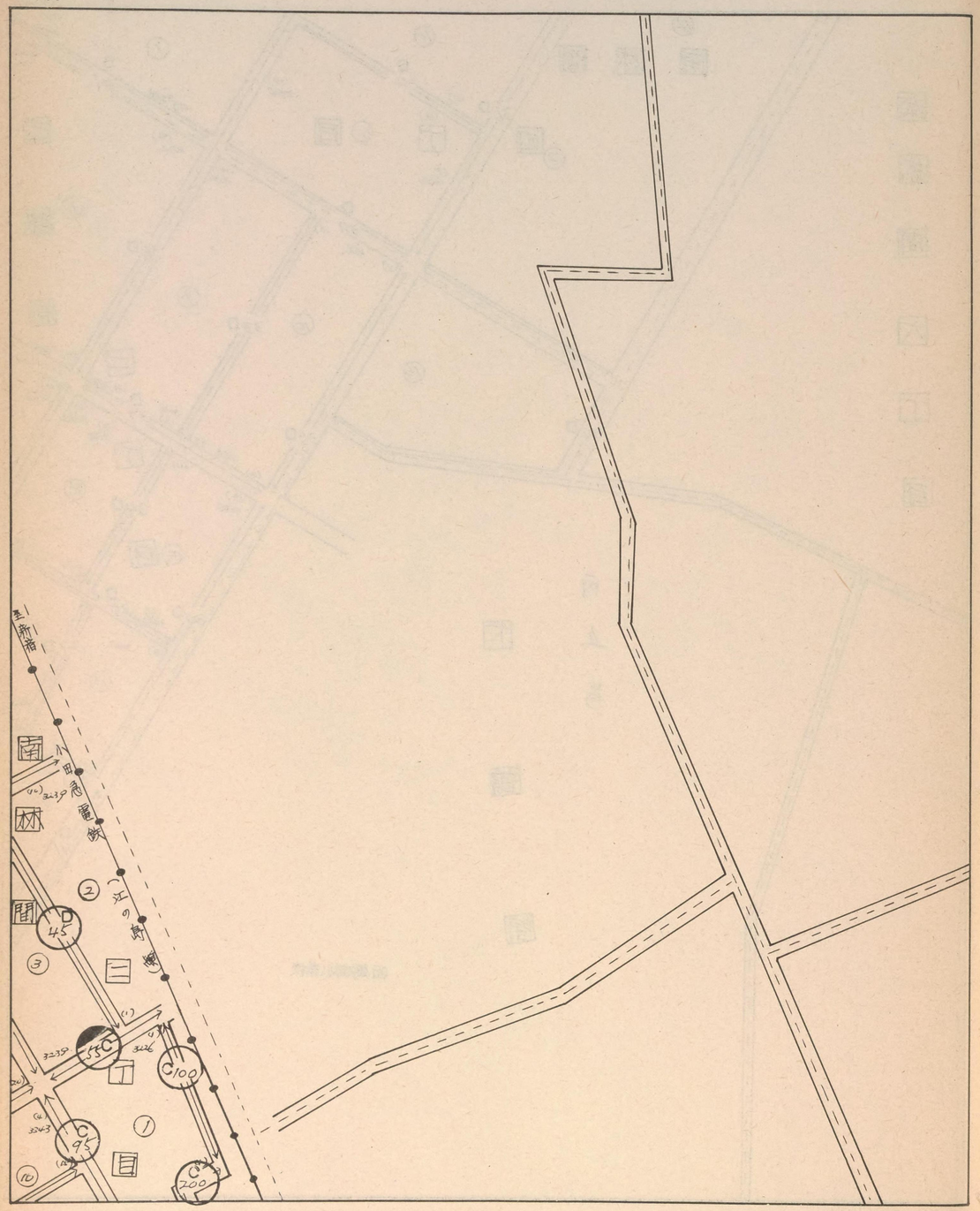

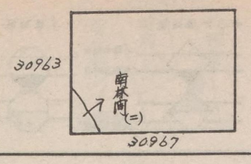

厚木

30966



記号	借地権割合	記号	借地権割合
A	90%	E	50%
B	80%	F	40%
C	70%	G	30%
D	60%	H	20%

繁華街・高度商業地区
道路を中心として全地域
道路沿い

普通商業地区
併用住宅地区
全地域
北側道路沿い
南側全地域

中小工場地区
北側全地域
南側道路沿い
南側全地域

大工場地区
北側全地域
南側道路沿い
南側全地域

普通住宅地区
家内工場地区
無印は全地域

30967

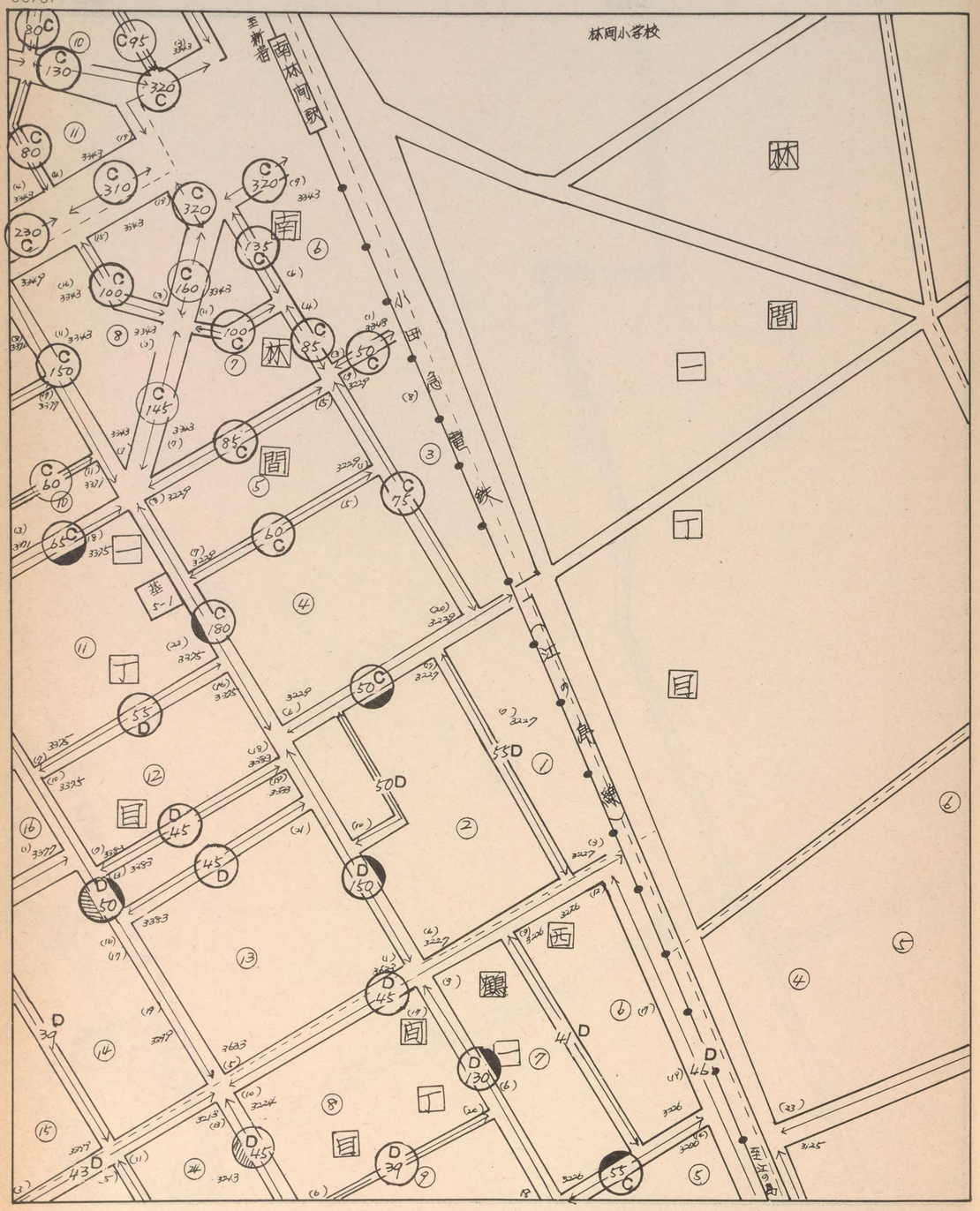

30966
30964
30968

南林南町(一)
林南(二)
下鶴間
鶴間(二)
西鶴間(一)

厚木

30967

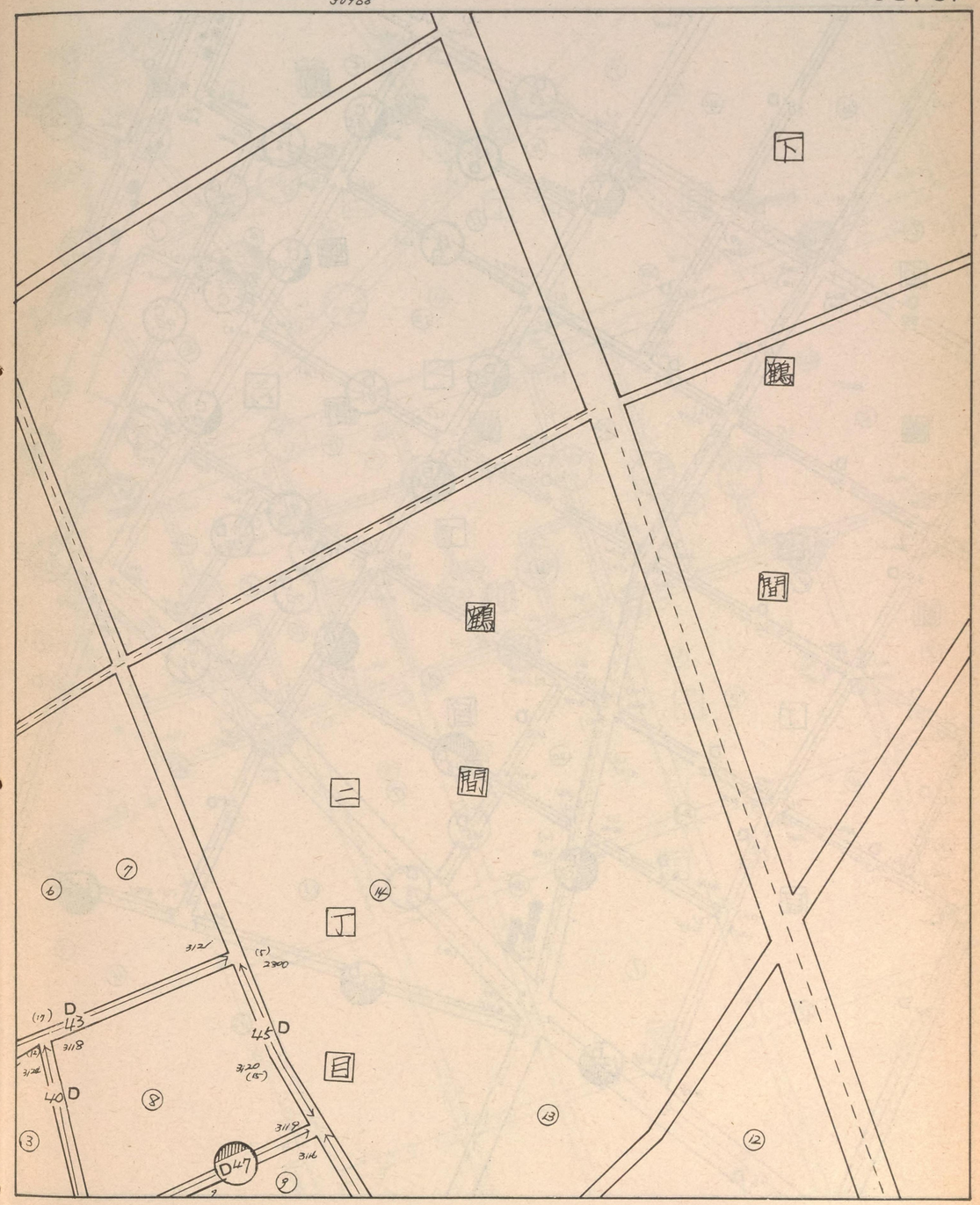

記号	借地権割合	記号	借地権割合
A	90%	E	50%
B	80%	F	40%
C	70%	G	30%
D	60%	H	20%

繁華街・高度商業地区
道路を中心として全地域
道路沿い

普通商業地区
併用住宅地区
全地域
北側道路沿い
南側全地域

中小工場地区
北側全地域
南側道路沿い
南側全地域

大工場地区
北側全地域
南側道路沿い
北側全地域

普通住宅地区
家内工場地区
両側は全地域

30968

30967
30965
30970
30969

厚木

30968

記号	借地権割合	記号	借地権割合
A	90%	E	50%
B	80%	F	40%
C	70%	G	30%
D	60%	H	20%

繁華街・高度商業地区

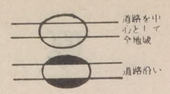

普通商業地区
併用住宅地区

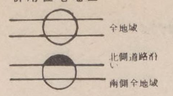

中小工場地区

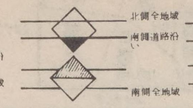

大工場地区

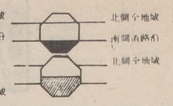

普通住宅地区
家内工場地区



30969



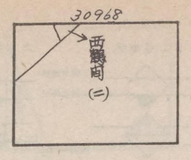

厚木

30969



記号	借地権割合	記号	借地権割合
A	90%	E	50%
B	80%	F	40%
C	70%	G	30%
D	60%	H	20%

繁華街・高度商業地区
道路を中心として全地域
道路沿い

普通商業地区
併用住宅地区
全地域
北側道路沿い
南側全地域

中小工場地区
北側全地域
南側道路沿い
南側全地域

大工場地区
北側全地域
南側道路沿い
北側全地域

普通住宅地区
家内工場地区
面白は全地域

30970

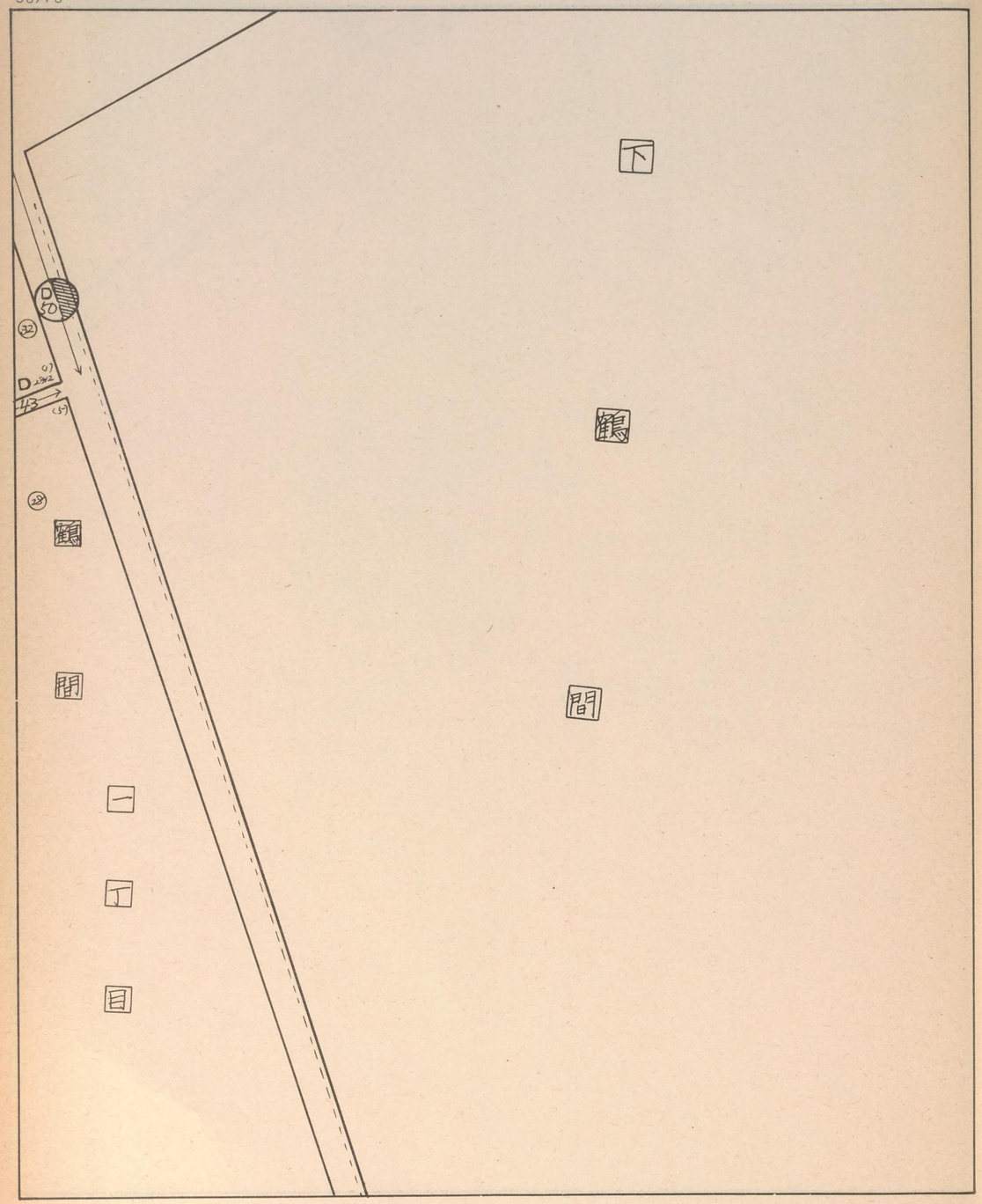

30968
鷺宮(一)

厚木

30970

記号	借地権割合	記号	借地権割合
A	90%	E	50%
B	80%	F	40%
C	70%	G	30%
D	60%	H	20%

繁華街・高度商業地区
道路を中心として全地域
道路沿い

普通商業地区
併用住宅地区
全地域
北側道路沿い
南側全地域

中小工場地区
北側全地域
南側道路沿い
南側全地域

大工場地区
北側全地域
南側道路沿い
北側全地域

普通住宅地区
家内工場地区
無印は全地域

30971

相模原市

座間市

座間入谷

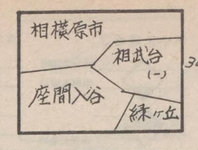

30975

厚木

30971

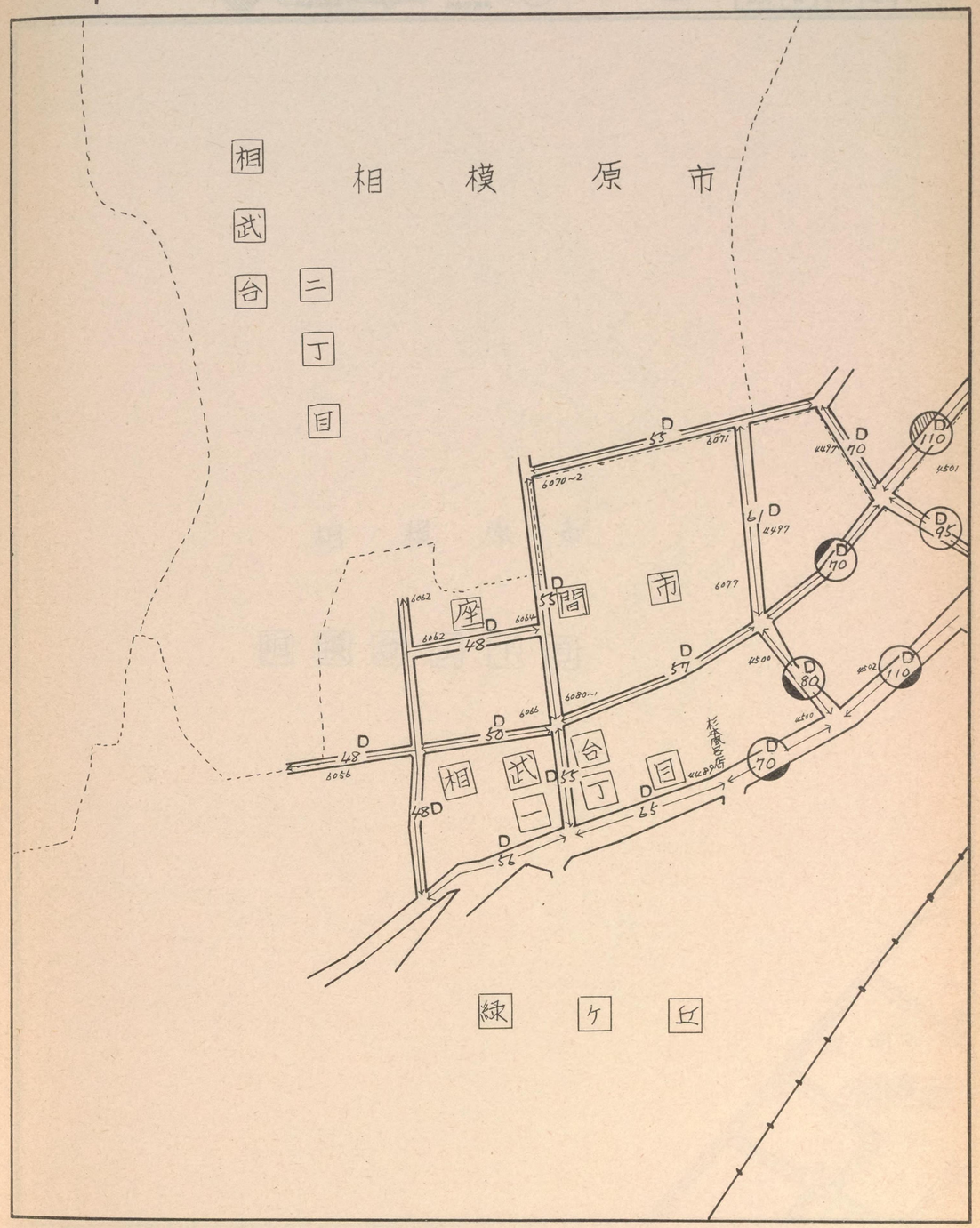

記号	借地権割合	記号	借地権割合
A	90%	E	50%
B	80%	F	40%
C	70%	G	30%
D	60%	H	20%

繁華街・高度商業地区
道路を中心として全地域
道路沿い

普通商業地区
併用住宅地区
全地域
北側道路沿い
南側全地域

中小工場地区
北側全地域
南側道路沿い
南側全地域

大工場地区
北側全地域
南側道路沿い
北側全地域

普通住宅地区
家内工場地区
無印は全地域

30972



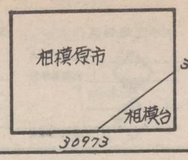

厚木

30972

相模原市

相模台三丁目

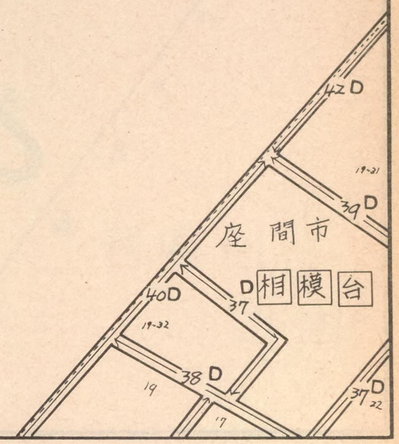

記号	借地権割合	記号	借地権割合
A	90%	E	50%
B	80%	F	40%
C	70%	G	30%
D	60%	H	20%

繁華街・高度商業地区
道路を中心として全地域
道路沿い

普通商業地区
併用住宅地区
全地域
北側道路沿い
南側全地域

中小工場地区
北側全地域
南側道路沿い
南側全地域

大工場地区
北側全地域
南側道路沿い
北側全地域

普通住宅地区
家内工場地区
無印は全地域

30973

相模原市

30972 30978 30974

厚木

30973

相武台三丁目

相武台一丁目

相武台二丁目

広野台一丁目

相模台

広野台(一)

相武台(一)

元広野窪

小田急線

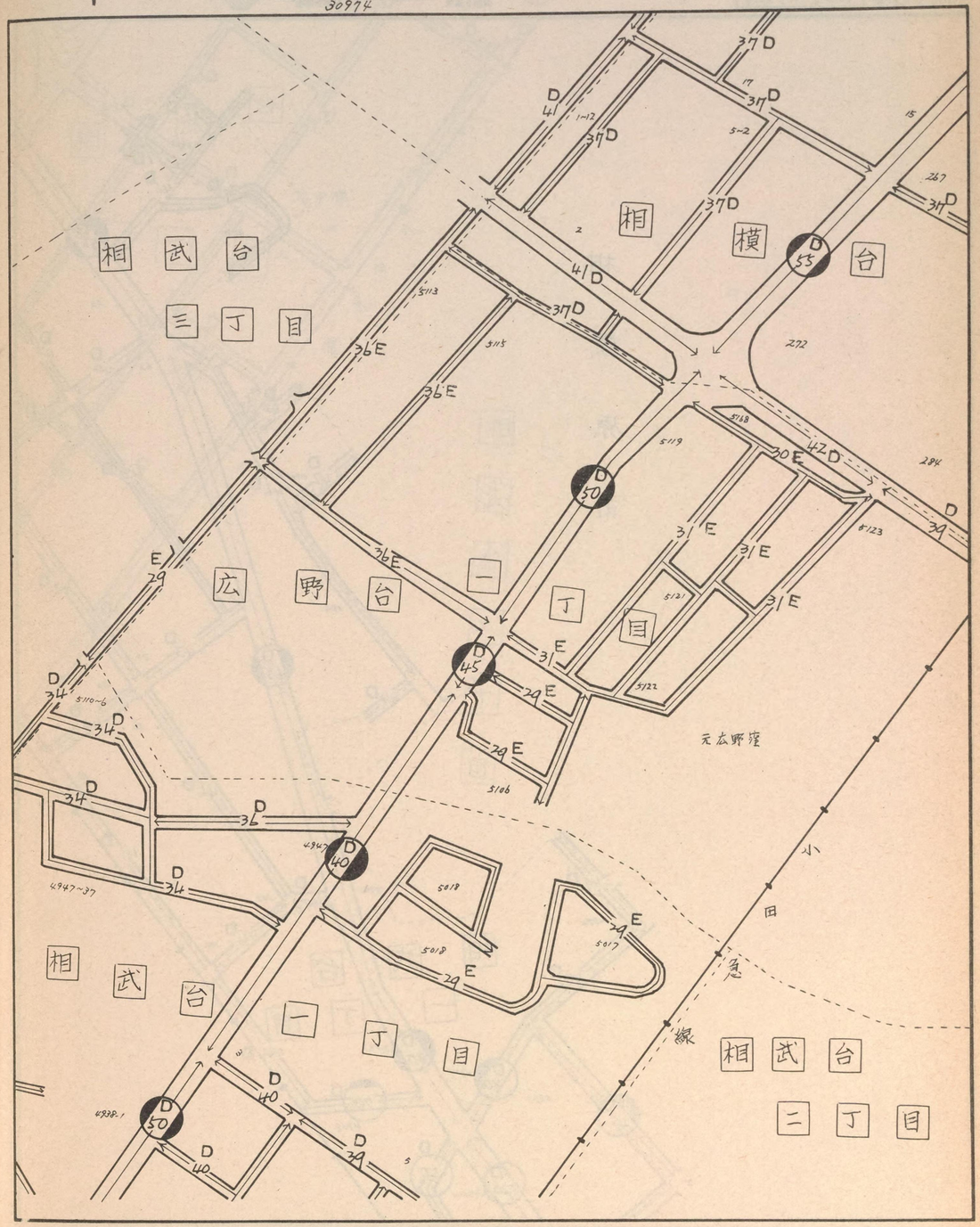

厚木

30974

記号	借地権割合	記号	借地権割合
A	90%	E	50%
B	80%	F	40%
C	70%	G	30%
D	60%	H	20%

繁華街・高度商業地区
道路を中心として全地域
道路沿い

普通商業地区
併用住宅地区
全地域
北側道路沿い
南側全地域

中小工場地区
北側全地域
南側道路沿い
南側全地域

大工場地区
北側全地域
南側道路沿い
北側全地域

普通住宅地区
家内工場地区
無印は全地域

30974

相模原市

相武台一丁目

30973 相模原市 相武台(一) 相武台(二)

30975

相武台二丁目

上中原

小田急電鉄小田原線

記号	借地権割合	記号	借地権割合
A	90%	E	50%
B	80%	F	40%
C	70%	G	30%
D	60%	H	20%

繁華街・高度商業地区
道路を中心として全地域
道路沿い

普通商業地区
併用住宅地区
全地域
北側道路沿い
南側全地域

中小工場地区
北側全地域
南側道路沿い
南側全地域

大工場地区
北側全地域
南側道路沿い
北側全地域

普通住宅地区
家内工場地区
無印は全地域

30975

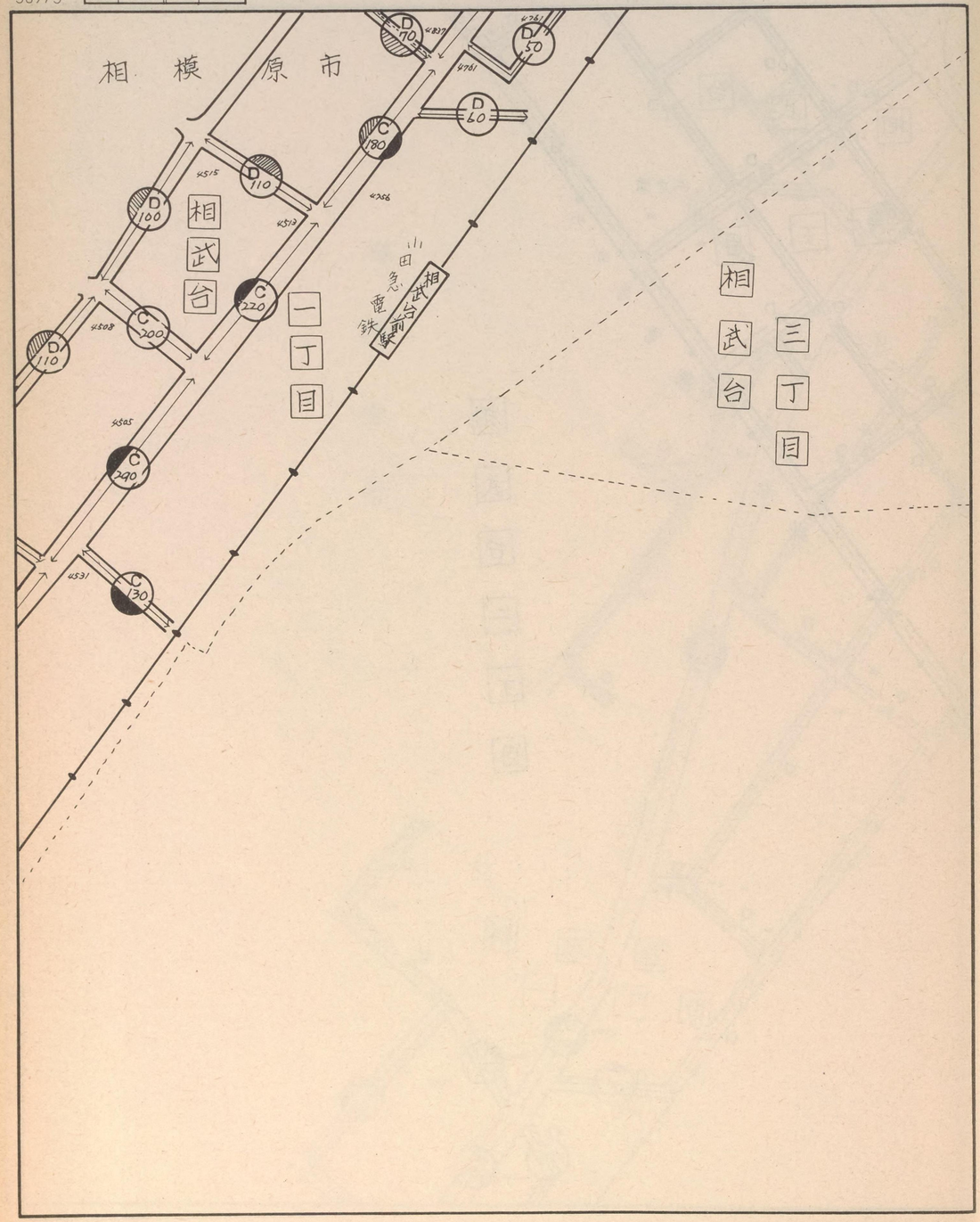

30974
30971
相模原市
相武台(一)
相武台(三)
相武台(四)

厚木

30975

記号	借地権割合	記号	借地権割合
A	90%	E	50%
B	80%	F	40%
C	70%	G	30%
D	60%	H	20%

繁華街・高度商業地区
道路を中心として全地域
道路沿い

普通商業地区 併用住宅地区
全地域
北側道路沿い
南側全地域

中小工場地区
北側全地域
南側道路沿い
南側全地域

大工場地区
北側全地域
南側道路沿い
北側全地域

普通住宅地区 家内工場地区
無印は全地域

30976

相模原市

相模台

30977

厚木

30976

相　模　原　市

相　模　原　市

相　模　台　三　丁　目

座間

相模台

小田急線

相模原駅

D82 C170 C140 C120 C110 C100 C140 C120 C160 C120 C140

136 134 55D 150 162 60D 57D 114 416-2 442

66D 108 107 61D 55D

記号	借地権割合	記号	借地権割合
A	90%	E	50%
B	80%	F	40%
C	70%	G	30%
D	60%	H	20%

繁華街・高度商業地区
道路を中心として全地域
道路沿い

普通商業地区
併用住宅地区
全地域
北側道路沿い
南側全地域

中小工場地区
北側全地域
南側道路沿い
南側全地域

大工場地区
北側全地域
南側道路沿い
北側全地域

普通住宅地区
家内工場地区
無印は全地域

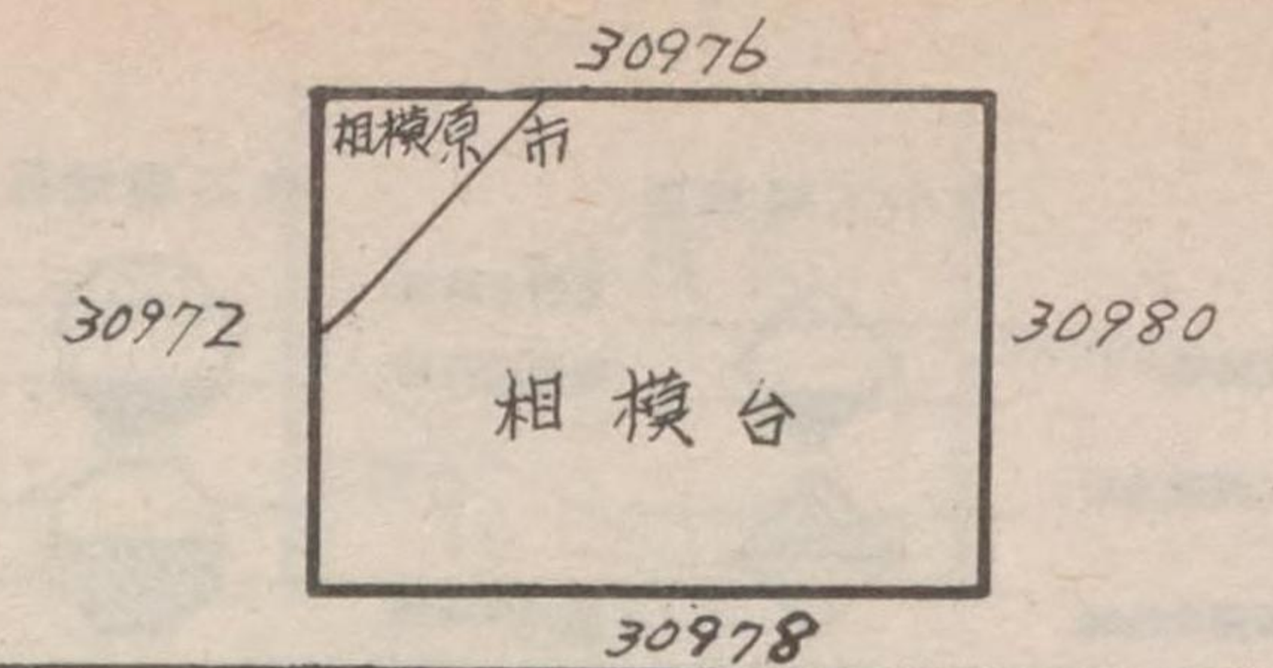

厚木

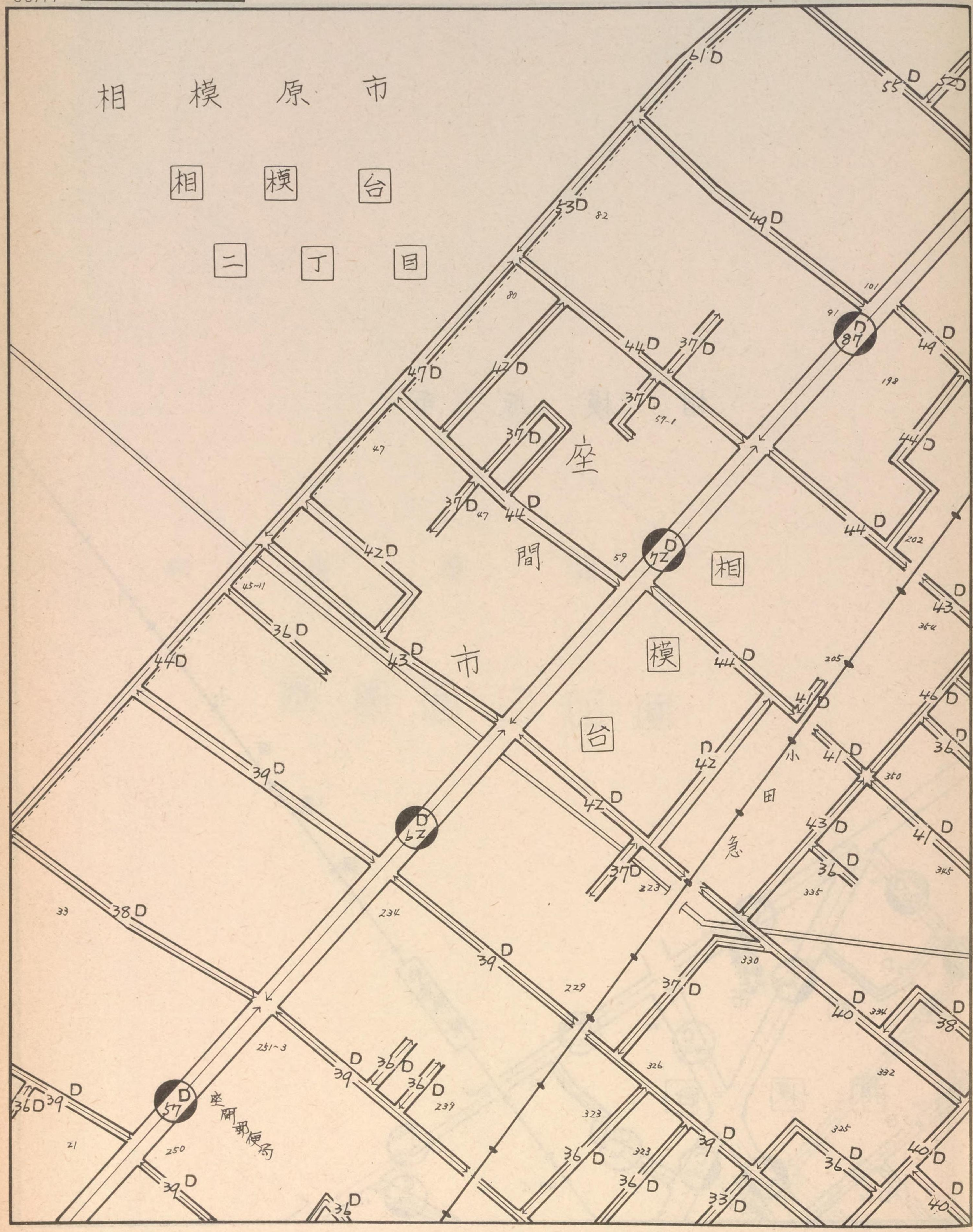

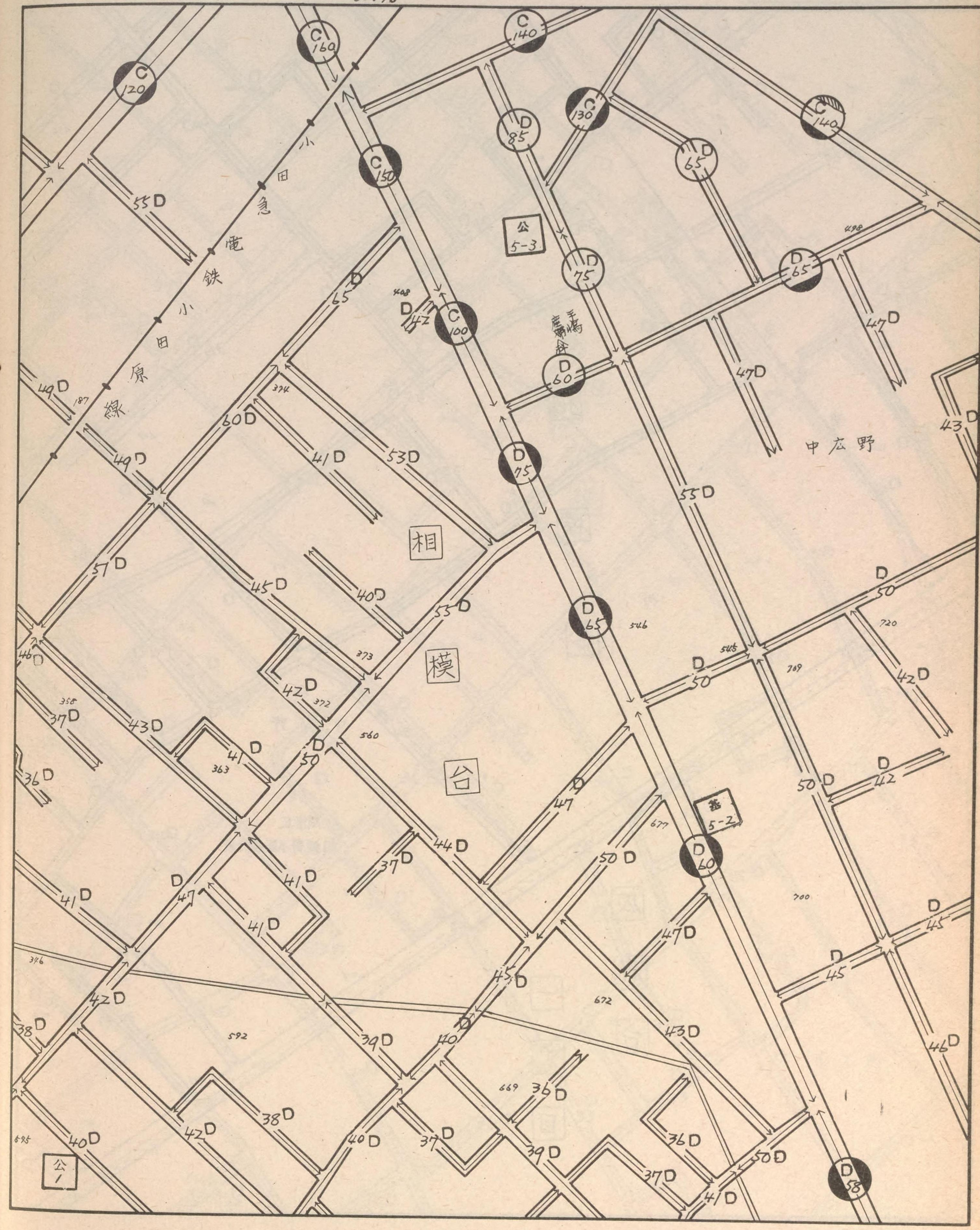

記号	借地権割合	記号	借地権割合
A	90%	E	50%
B	80%	F	40%
C	70%	G	30%
D	60%	H	20%

繁華街・高度商業地区
道路を中心として全地域
道路沿い

普通商業地区
併用住宅地区
全地域
北側道路沿い
南側全地域

中小工場地区
北側全地域
南側道路沿い
南側全地域

大工場地区
北側全地域
南側道路沿い
北側全地域

普通住宅地区
家内工場地区
無印は全地域

30978

30977
30973 相模台 30981
広野台(一)
30979

厚木

30978

相模台
広野台
一丁目
中広野
座間市立
相模野小学校分校
南広野
小田急電鉄
相模大野駅

記号	借地権割合	記号	借地権割合
A	90%	E	50%
B	80%	F	40%
C	70%	G	30%
D	60%	H	20%

繁華街・高度商業地区
道路を中心として全地域
道路沿い

普通商業地区
併用住宅地区
全地域
北側道路沿い
南側全地域

中小工場地区
北側全地域
南側道路沿い
南側全地域

大工場地区
北側全地域
南側道路沿い
北側全地域

普通住宅地区
家内工場地区
無印は全地域

30979

30978
相模台
広野台(一)
30982

厚木

30979

相模台

南広野

広野台一丁目

広野台二丁目

記号	借地権割合	記号	借地権割合
A	90%	E	50%
B	80%	F	40%
C	70%	G	30%
D	60%	H	20%

繁華街・高度商業地区
道路を中心として全地域
道路沿い

普通商業地区
併用住宅地区
全地域
北側道路沿い
南側全地域

中小工場地区
北側全地域
南側道路沿い
南側全地域

大工場地区
北側全地域
南側道路沿い
北側全地域

普通住宅地区
家内工場地区
無印は全地域

30980

相　模　原　市

相　南　四　丁　目

D10
D46
508
506
734
D62
D43
512
相模台マンション
42D
44D
748
D70
中広野
705
37D
758
40D
D45
754
39D
764
769
D50
D41
766
925
35D
相
模
台
912
903
906
904
D43
927
889

30977　相模台　相模原市　30981

厚　木

30980

東海大学附属相模原高校

相　模　原　市

記号	借地権割合	記号	借地権割合
A	90%	E	50%
B	80%	F	40%
C	70%	G	30%
D	60%	H	20%

繁華街・高度商業地区
道路を中心として全地域
道路沿い

普通商業地区
併用住宅地区
全地域
北側道路沿い
南側全地域

中小工場地区
北側全地域
南側道路沿い
南側全地域

大工場地区
北側全地域
南側道路沿い
北側全地域

普通住宅地区
家内工場地区
無印は全地域

30981

中広野
南広野
相模台

30980
30979 相模台 相模原市
30982

厚木

30981

相模原市

相南三丁目

記号	借地権割合	記号	借地権割合
A	90%	E	50%
B	80%	F	40%
C	70%	G	30%
D	60%	H	20%

繁華街・高度商業地区
- 道路を中心として全地域
- 道路沿い

普通商業地区 併用住宅地区
- 全地域
- 北側道路沿い
- 南側全地域

中小工場地区
- 北側全地域
- 南側道路沿い
- 南側全地域

大工場地区
- 北側全地域
- 南側道路沿い
- 北側全地域

普通住宅地区 家内工場地区
- 無印は全地域

30982

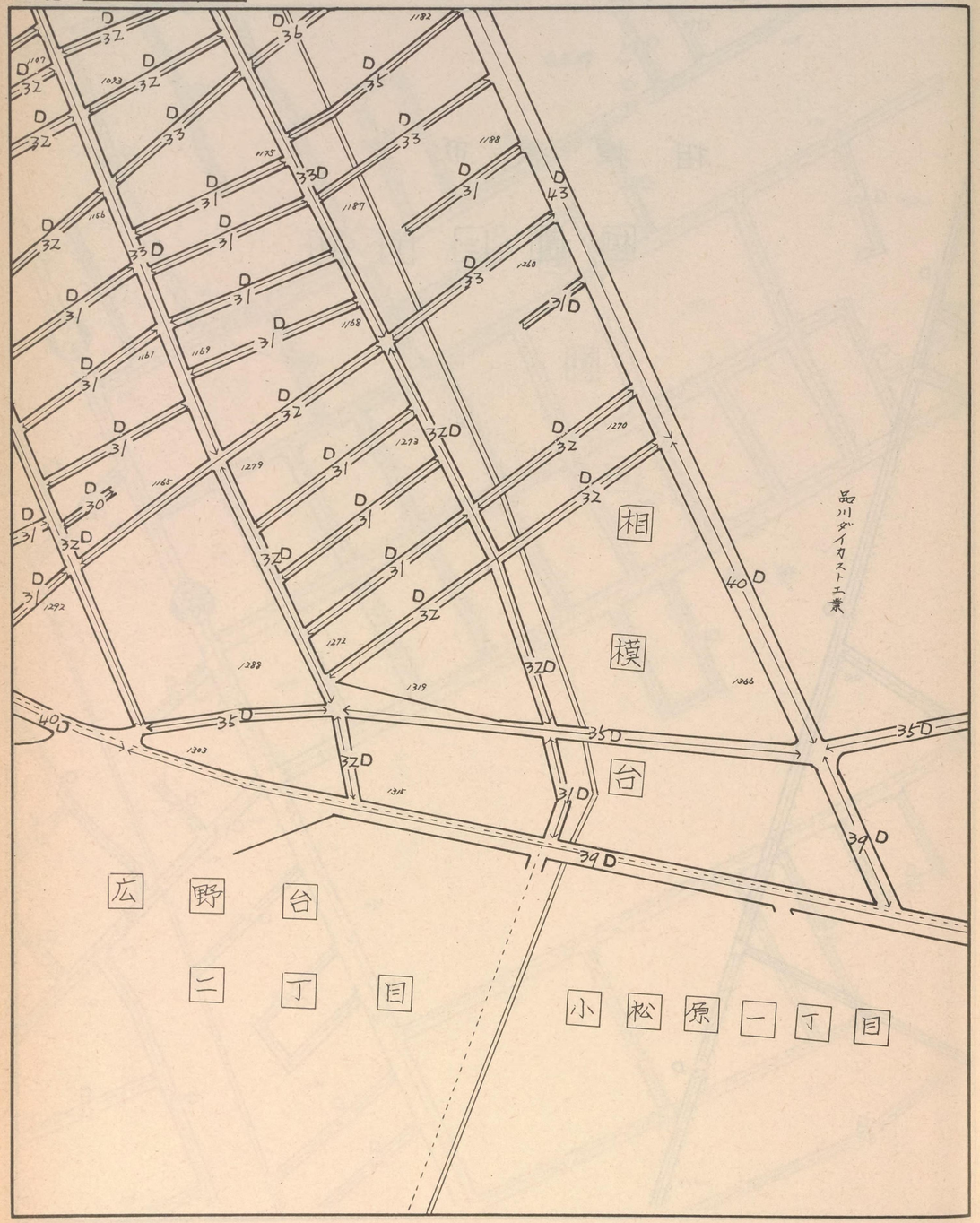

30981

30979

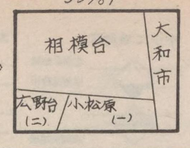

厚木

30982

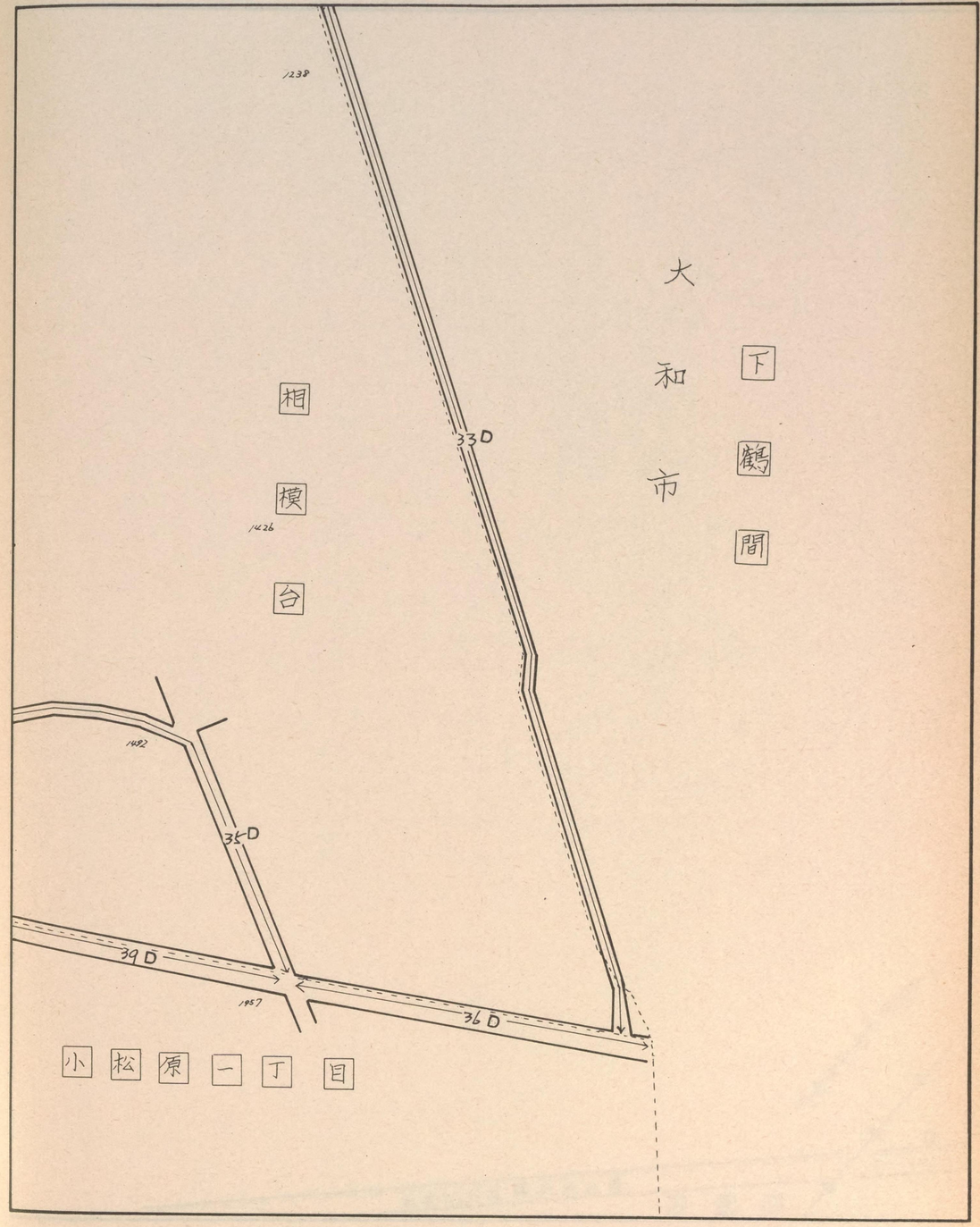

記号	借地権割合	記号	借地権割合
A	90%	E	50%
B	80%	F	40%
C	70%	G	30%
D	60%	H	20%

繁華街・高度商業地区
道路を中心として全地域
道路沿い

普通商業地区
併用住宅地区
全地域
北側道路沿い
南側全地域

中小工場地区
北側全地域
南側道路沿い
南側全地域

大工場地区
北側全地域
南側道路沿い
北側全地域

普通住宅地区
家内工場地区
無印は全地域

30983

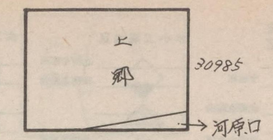

厚木

30983

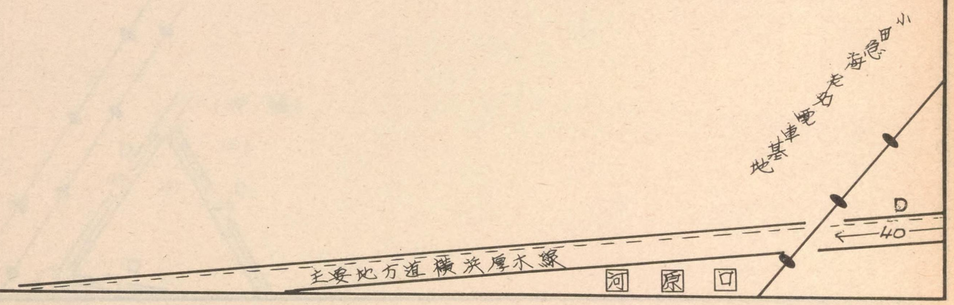

記号	借地権割合	記号	借地権割合
A	90%	E	50%
B	80%	F	40%
C	70%	G	30%
D	60%	H	20%

繁華街・高度商業地区
道路を中心として全地域
道路沿い

普通商業地区
併用住宅地区
全地域
北側道路沿い
南側全地域

中小工場地区
北側全地域
南側道路沿い
南側全地域

大工場地区
北側全地域
南側道路沿い
北側全地域

普通住宅地区
家内工場地区
無印は全地域

30984



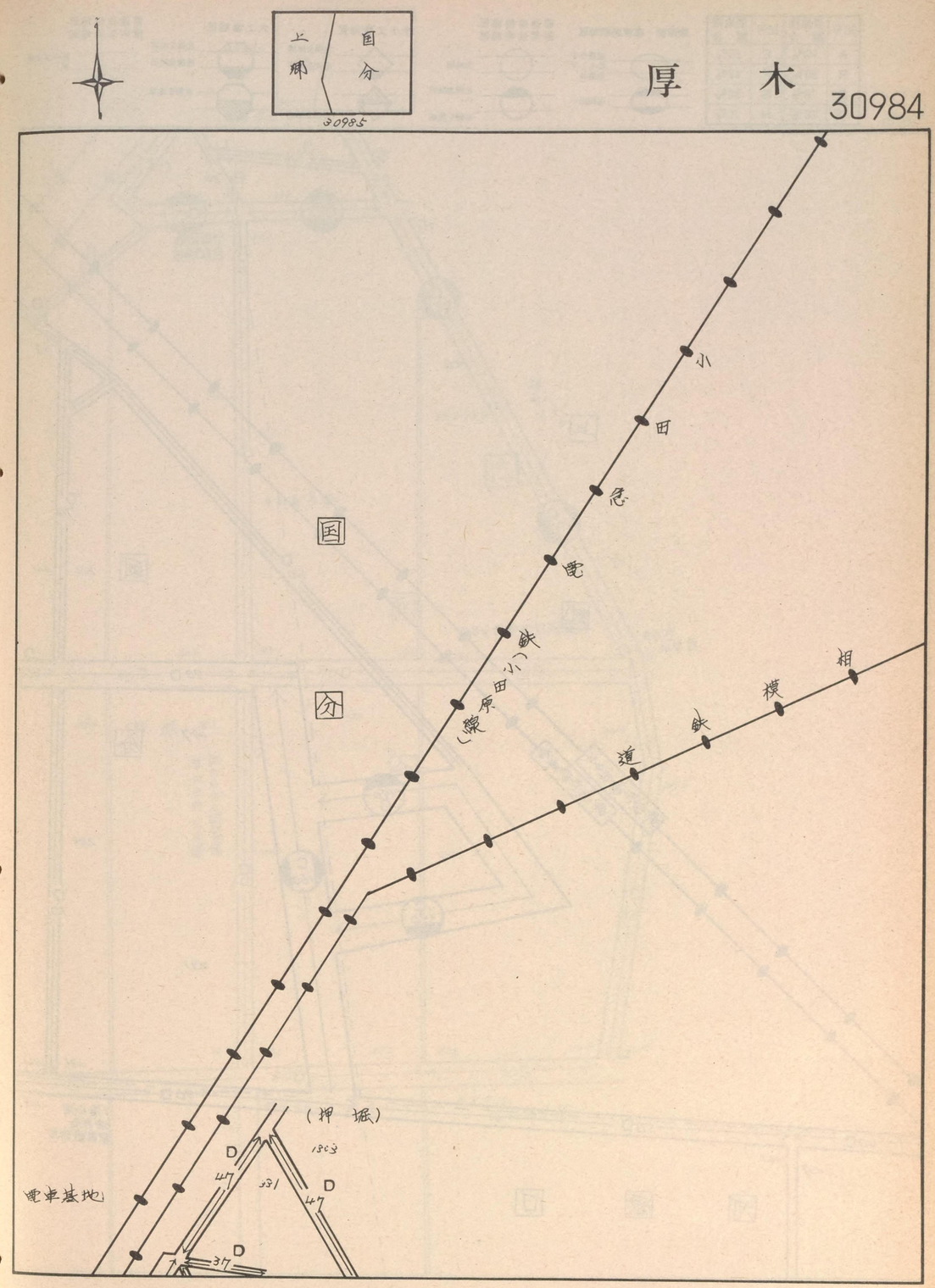

記号	借地権割合	記号	借地権割合
A	90%	E	50%
B	80%	F	40%
C	70%	G	30%
D	60%	H	20%

繁華街・高度商業地区
道路を中心として全地域
道路沿い

普通商業地区
併用住宅地区
全地域
北側道路沿い
南側全地域

中小工場地区
北側全地域
南側道路沿い
南側全地域

大工場地区
北側全地域
南側道路沿い
北側全地域

普通住宅地区
家内工場地区
無印は全地域

30985

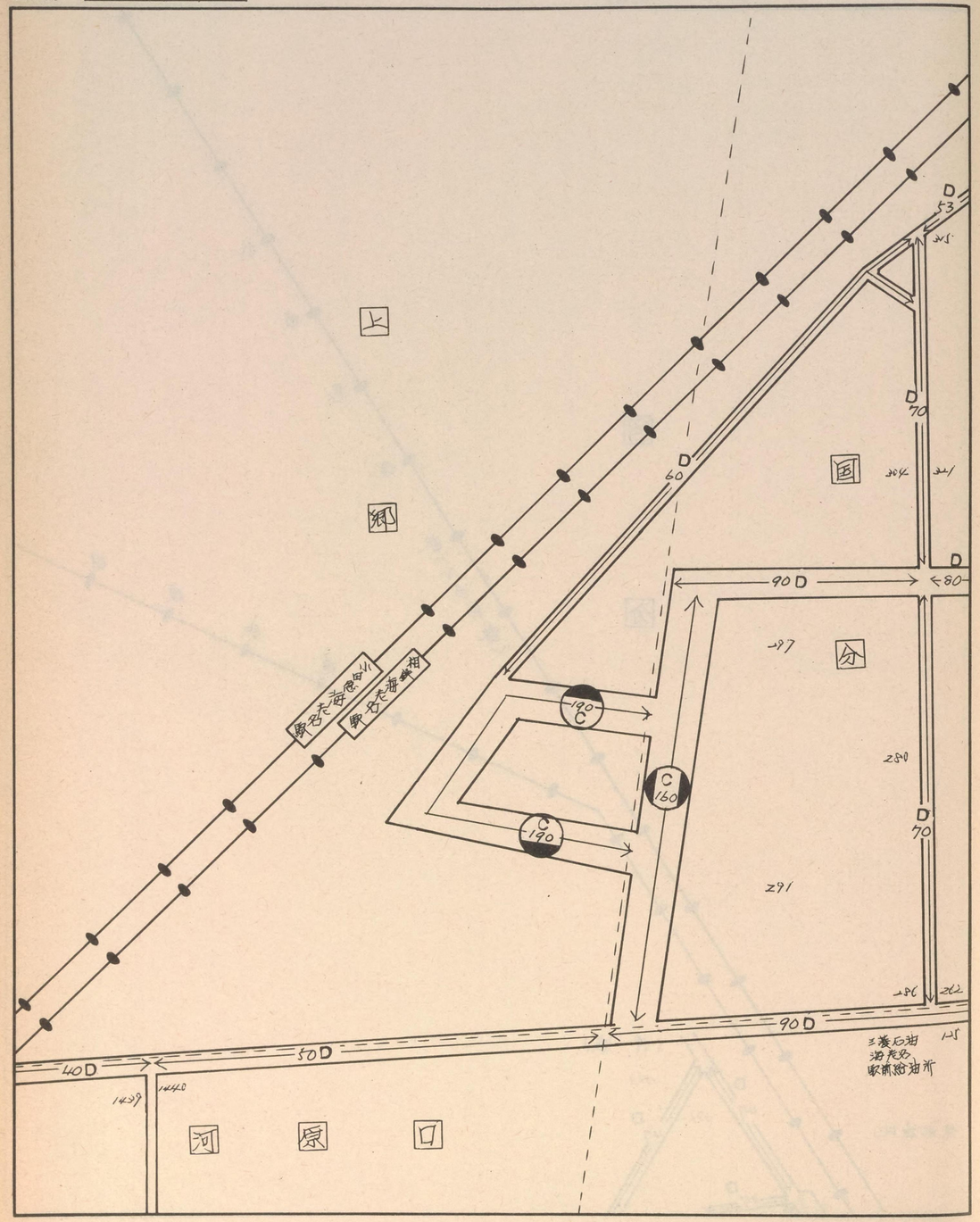

30985

厚木

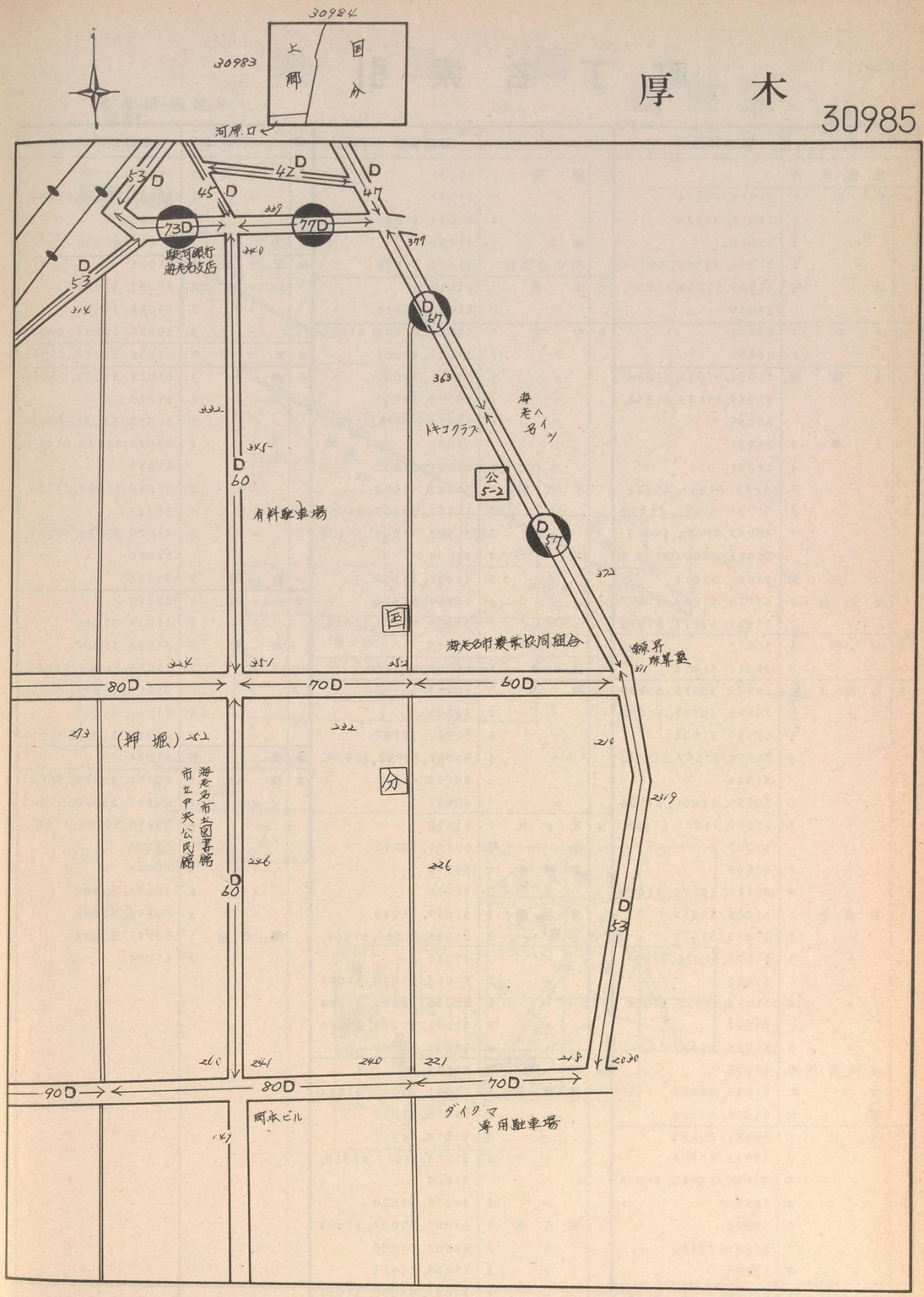

30986

町丁名索引

相模原税務署

町丁名			路線価図ページ
	相模原市		
あ	相生	1	31013、31014
	〃	2	31013、31014
	〃	3	31014
	〃	4	31009、31013、31014
	旭	町	31034、31035、31039、31040
お	小山	1	30992
	〃	2	30992
か	上鶴間		31033、31034、31038、31039、31043、31044、31045
	上溝	3	31021
	〃	4	31021
	〃	5	30997、31021、31023
	〃	6	31021、31022、31024
	〃	7	30997、31021、31022、31023、31024
	上矢部		31011、31012
	鹿沼台	1	31013、31016、31017
	〃	2	31013、31017、31018
き	共和	1	31017
	〃	4	31017、31018
さ	相模原	1	30992、30998、30999
	〃	2	30992、30999、31000
	〃	3	30999、31000
	〃	4	30999、31000、31005、31006
	〃	5	30999、31000、31006
	〃	6	31000、31001、31006、31007
	〃	7	31000
	〃	8	30992、30993、31000
	相模台	1	31026、31030
	〃	2	31030、31031
	〃	3	31027、31028、31031、31032
	〃	4	31026、31027、31030、31031
	〃	5	31026、31027
	相模台団地		31026
	栄	町	31033、31034
	桜	台	31025、31026
せ	清新	1	30992、30999
	〃	2	30992、30993
	〃	3	30992、30993、31000
	〃	4	30992
	〃	5	30993
	〃	7	30993、30994
	〃	8	30994
そ	相南	1	31036、31037、31041
そ	相南	2	31037
	〃	3	31037
	〃	4	31037、31042
	相武台	3	31028
	相武台団地	1	31027、31028
た	高根	1	31018
	〃	2	31014、31018
ち	中央	1	30993、31000、31001
	〃	2	31001、31007
	〃	3	31001、31002
	〃	4	30994、31001
	〃	5	30994、30995、31001、31002
	〃	6	31001、31002
	千代田	1	31002、31008
	〃	2	31002、31003、31009
	〃	3	31003、31008、31009
	〃	4	31009
	〃	5	31003、31009
	〃	6	31009、31010
	〃	7	31009、31010、31014、31015
な	並木	1	31010、31015
は	橋本	3	30989、30990
	〃	4	30989
	〃	5	30987、30989
	〃	6	30987、30988、30989、30990
	〃	7	30987
ひ	光ケ丘	1	31010
	氷川	町	30991、30992
	東橋本	1	30990
	〃	2	30990
	東林間	1	31039、31040
	〃	2	31035、31036、31040、31041
	〃	3	31036、31040、31041
	〃	4	31040、31041、31044
	〃	5	31041、31044、31045
	〃	6	31041、31045
ふ	淵野辺		31019
	淵野辺	1	31011、31012、31016
	〃	2	31016、31019
	〃	3	31016、31017
	〃	4	31016、31017、31019、31020
	〃	5	31019、31020
	富士見	1	31001、31007、31008
	〃	2	31007、31008
	〃	3	31008、31013
	〃	4	31008、31009、31013
ふ	富士見	5	31008、31009
	〃	6	31001、31002、31007、31008
	文京	2	31033、31038
ほ	星ケ丘	1	31003
	〃	2	31003、31004
	〃	3	31004、31010
	〃	4	30997、31003、31004
ま	松ケ枝町		31036、31037、31041
み	南台	1	31029、31034、31035
	〃	2	31035
	〃	3	31035、31036、31037
	〃	4	31029、31030、31035、31036
	〃	5	31030、31031、31036、31037
	〃	6	31025、31026、31029、31030
	御園	2	31033
や	弥栄	1	31014
	〃	2	31014、31015
	矢部	1	31006、31007
	〃	2	31006、31007、31008、31011、31012、31013
	〃	3	31012、31013
	〃	4	31012、31013、31016
ゆ	豊	町	31034
よ	横山	1	30994、30995、31002
	〃	2	30995、30996、31002
	〃	3	30995、30996、31002、31003
	〃	4	30996
	〃	5	30996、30997
	〃	6	30996、31003
	陽光台	1	30997、31004
	〃	2	31004

索引図

相模原

30986

相模原市

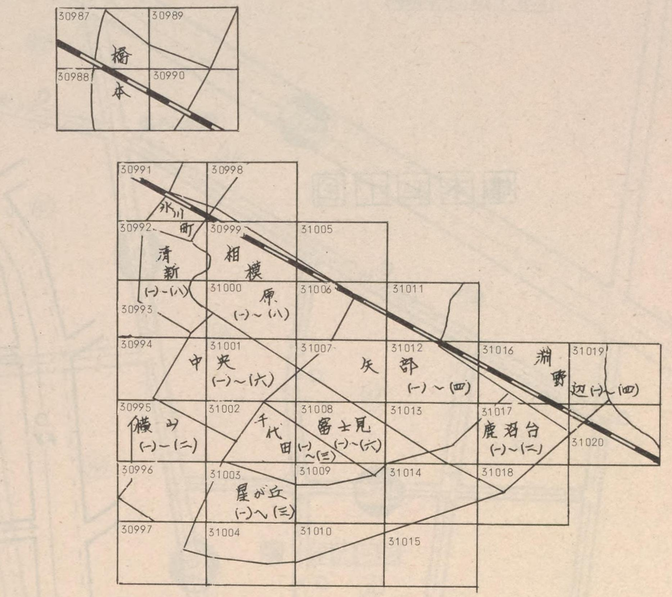

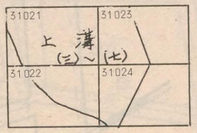

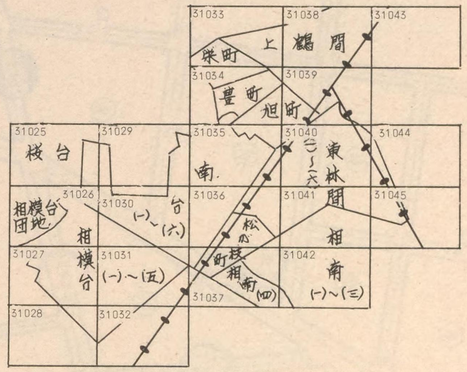

記号	借地権割合	記号	借地権割合
A	90%	E	50%
B	80%	F	40%
C	70%	G	30%
D	60%	H	20%

繁華街・高度商業地区
道路を中心として全地域
道路沿い

普通商業地区
併用住宅地区
全地域
北側道路沿い
南側全地域

中小工場地区
北側全地域
南側道路沿い
南側全地域

大工場地区
北側全地域
南側道路沿い
北側全地域

普通住宅地区
家内工場地区
無印は全地域

30987

相模原

30987

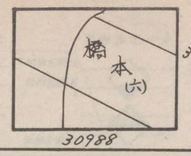

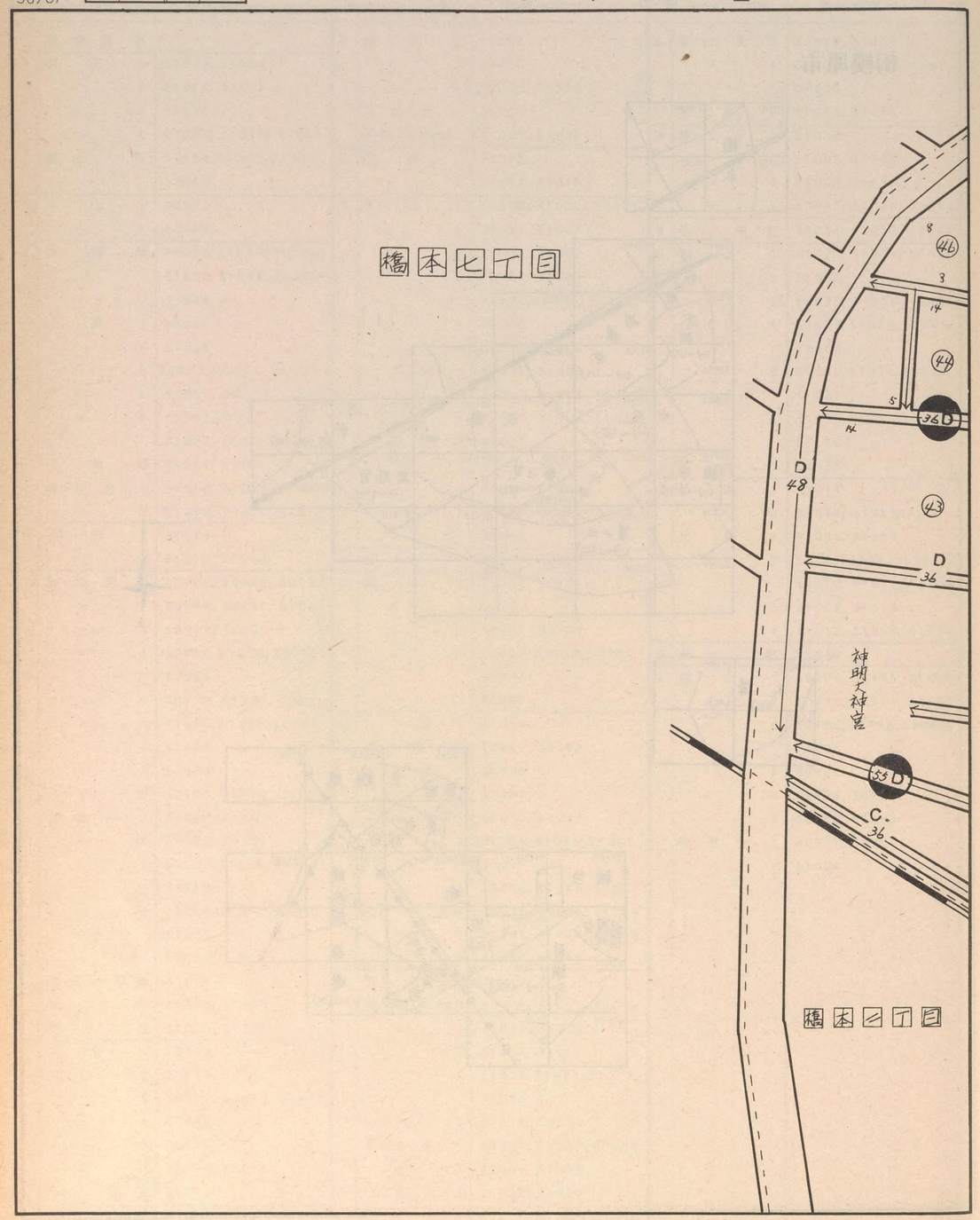

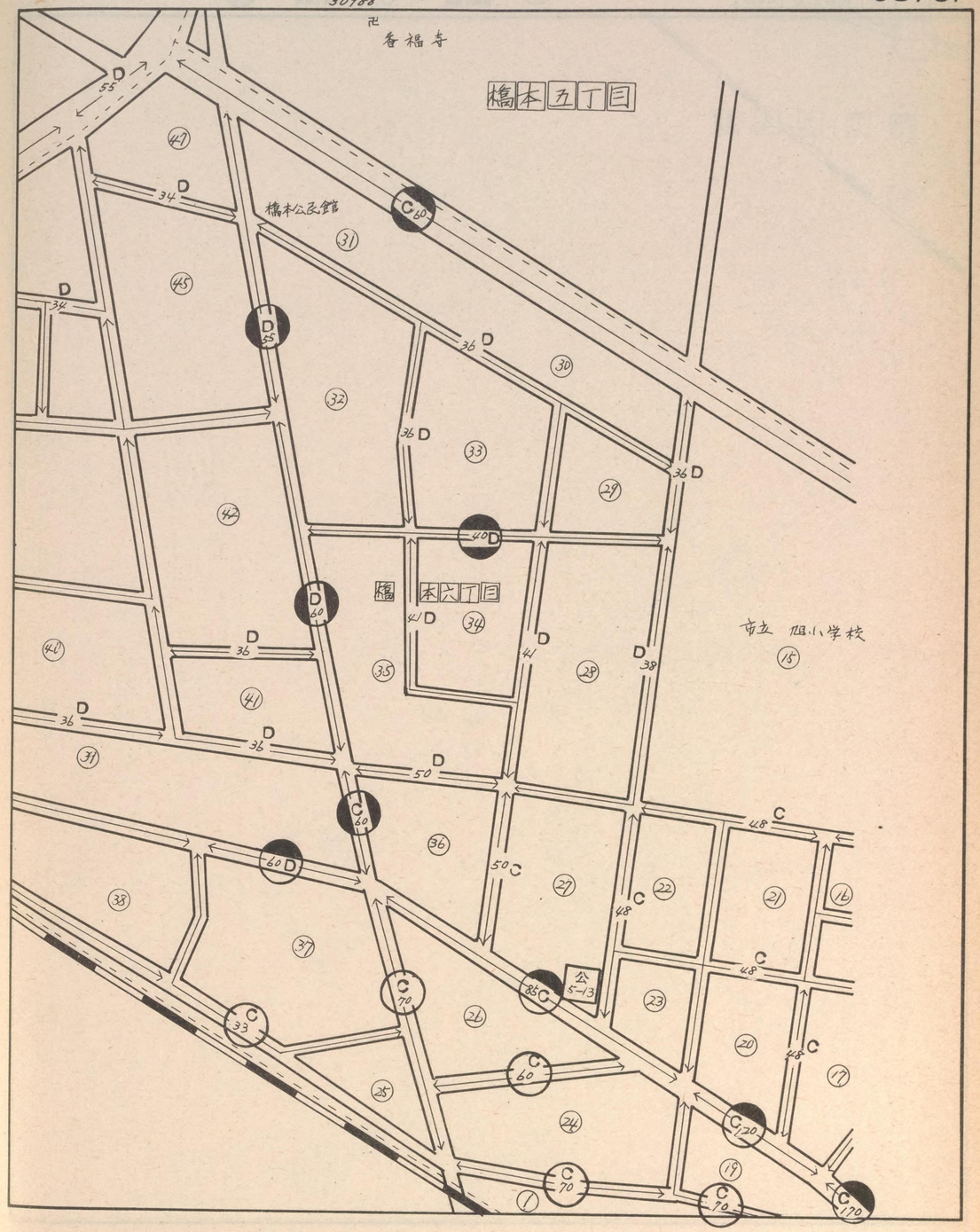

記号	借地権割合	記号	借地権割合
A	90%	E	50%
B	80%	F	40%
C	70%	G	30%
D	60%	H	20%

繁華街・高度商業地区
道路を中心として全地域
道路沿い

普通商業地区
併用住宅地区
全地域
北側道路沿い
南側全地域

中小工場地区
北側全地域
南側道路沿い
南側全地域

大工場地区
北側全地域
南側道路沿い
北側全地域

普通住宅地区
家内工場地区
無印は全地域

30988

30987
橋本
30990

相模原

30988

橋本六丁目

70

1

記号	借地権割合	記号	借地権割合
A	90%	E	50%
B	80%	F	40%
C	70%	G	30%
D	60%	H	20%

繁華街・高度商業地区
道路を中心として全地域
道路沿い

普通商業地区
併用住宅地区
全地域
北側道路沿い
南側全地域

中小工場地区
北側全地域
南側道路沿い
南側全地域

大工場地区
北側全地域
南側道路沿い
北側全地域

普通住宅地区
家内工場地区
無印は全地域

30989

橋本五丁目

市立 旭小学校

相模原警察署橋本分室

30987
橋本(六)
(五)
30990

相模原

30989

橋本四丁目

橋本三丁目

記号	借地権割合	記号	借地権割合
A	90%	E	50%
B	80%	F	40%
C	70%	G	30%
D	60%	H	20%

繁華街・高度商業地区
道路を中心として全地域
道路沿い

普通商業地区
併用住宅地区
全地域
北側道路沿い
南側全地域

中小工場地区
北側全地域
南側道路沿い
南側全地域

大工場地区
北側全地域
南側道路沿い
北側全地域

普通住宅地区
家内工場地区
無印は全地域

30990

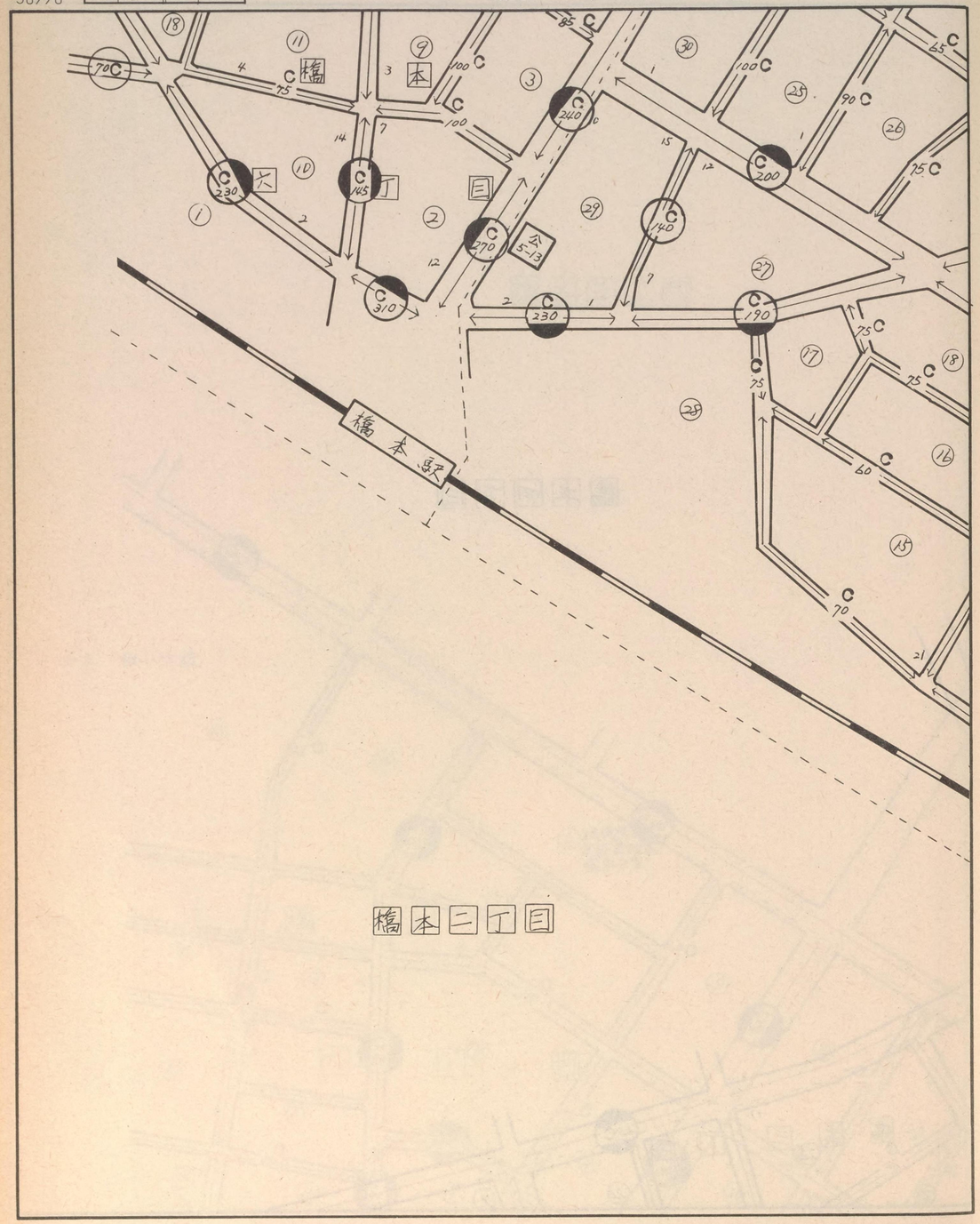

30989
30988
橋本(六)
橋本(三)

相模原

30990

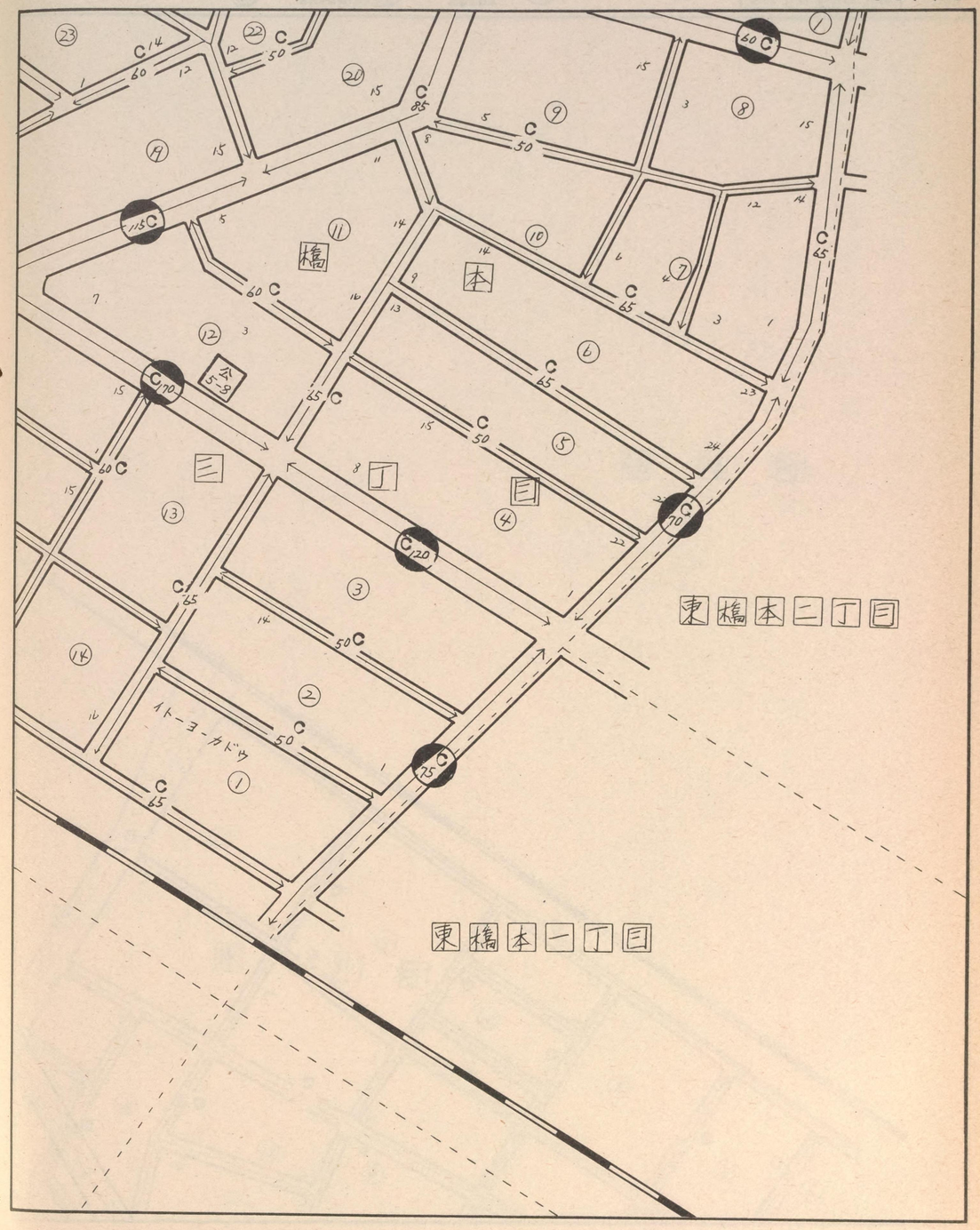

記号	借地権割合	記号	借地権割合
A	90%	E	50%
B	80%	F	40%
C	70%	G	30%
D	60%	H	20%

繁華街・高度商業地区
道路を中心として全地域
道路沿い

普通商業地区
併用住宅地区
全地域
北側道路沿い
南側全地域

中小工場地区
北側全地域
南側道路沿い
南側全地域

大工場地区
北側全地域
南側道路沿い
北側全地域

普通住宅地区
家内工場地区
無印は全地域

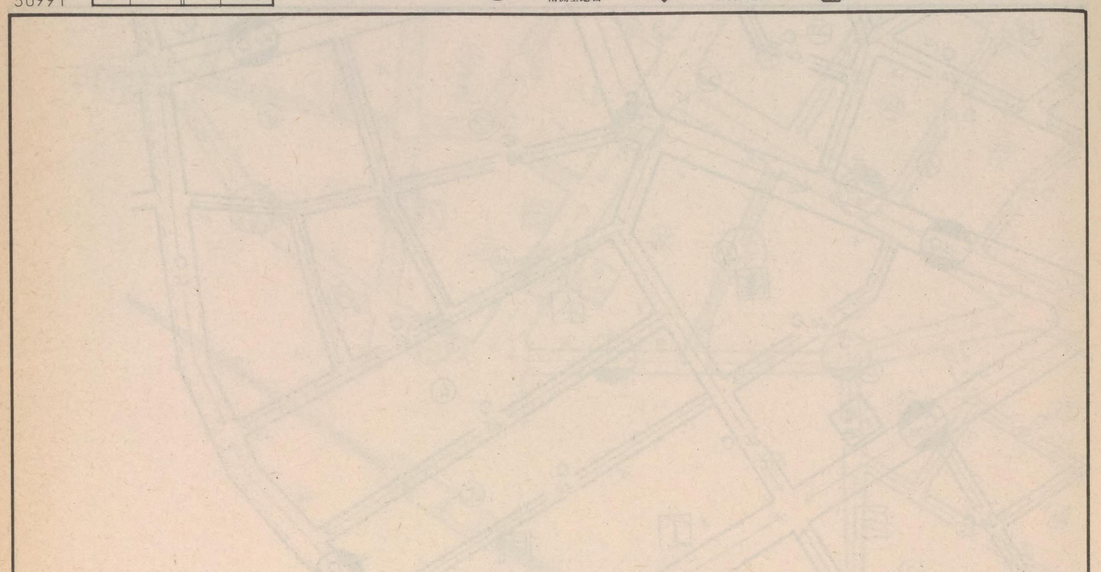

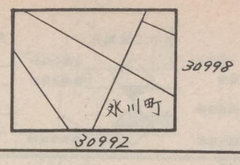

相模原

30991

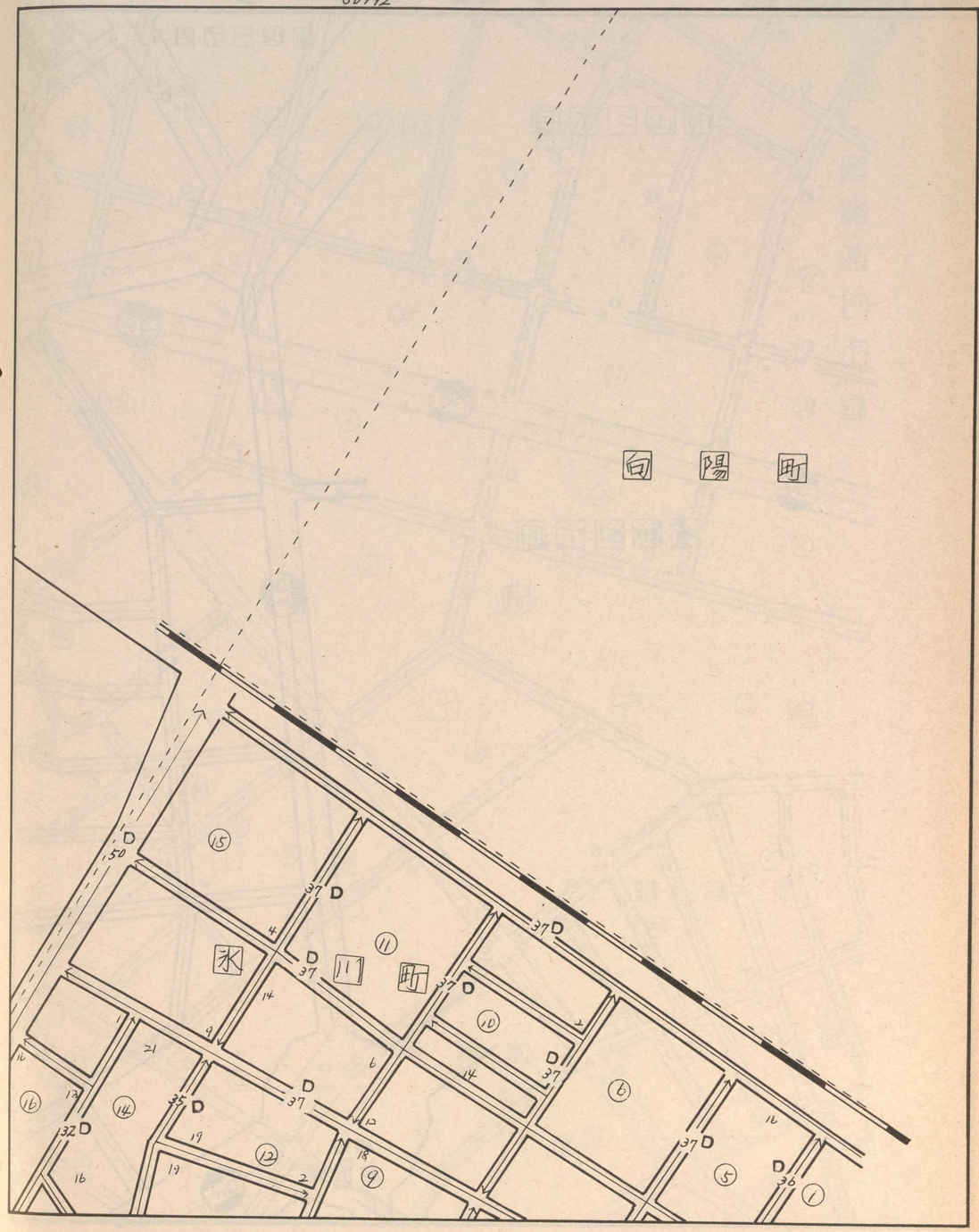

記号	借地権割合	記号	借地権割合
A	90%	E	50%
B	80%	F	40%
C	70%	G	30%
D	60%	H	20%

繁華街・高度商業地区
道路を中心として全地域
道路沿い

普通商業地区
併用住宅地区
全地域
北側道路沿い
南側全地域

中小工場地区
北側全地域
南側道路沿い
南側全地域

大工場地区
北側全地域
南側道路沿い
北側全地域

普通住宅地区
家内工場地区
無印は全地域

30992

川山三丁目

清新四丁目

川山一丁目

30991 氷川町 清新(一)(二) 相模原一丁目 30999 30993

相模原

30992

相模原一丁目

清新一丁目

清新二丁目

清新三丁目

相模原二丁目

清新四丁目

清新五丁目

清新六丁目

清新七丁目

清新八丁目

清新九丁目

清新十丁目

清新十一丁目

清新十二丁目

清新十三丁目

清新十四丁目

清新十五丁目

清新十六丁目

清新十七丁目

清新十八丁目

清新十九丁目

清新二十丁目

清新二十一丁目

清新二十二丁目

清新二十三丁目

清新二十四丁目

清新二十五丁目

清新二十六丁目

清新二十七丁目

清新二十八丁目

清新二十九丁目

清新三十丁目

清新三十一丁目

清新三十二丁目

清新三十三丁目

清新三十四丁目

清新三十五丁目

清新三十六丁目

清新三十七丁目

清新三十八丁目

清新三十九丁目

清新四十丁目

清新四十一丁目

清新四十二丁目

清新四十三丁目

清新四十四丁目

清新四十五丁目

清新四十六丁目

清新四十七丁目

清新四十八丁目

清新四十九丁目

清新五十丁目

清新五十一丁目

清新五十二丁目

清新五十三丁目

清新五十四丁目

清新五十五丁目

清新五十六丁目

清新五十七丁目

清新五十八丁目

清新五十九丁目

清新六十丁目

清新六十一丁目

清新六十二丁目

清新六十三丁目

清新六十四丁目

清新六十五丁目

清新六十六丁目

清新六十七丁目

清新六十八丁目

清新六十九丁目

清新七十丁目

清新七十一丁目

清新七十二丁目

清新七十三丁目

清新七十四丁目

清新七十五丁目

清新七十六丁目

清新七十七丁目

清新七十八丁目

清新七十九丁目

清新八十丁目

清新八十一丁目

清新八十二丁目

清新八十三丁目

清新八十四丁目

清新八十五丁目

清新八十六丁目

清新八十七丁目

清新八十八丁目

清新八十九丁目

清新九十丁目

清新九十一丁目

清新九十二丁目

清新九十三丁目

清新九十四丁目

清新九十五丁目

清新九十六丁目

清新九十七丁目

清新九十八丁目

清新九十九丁目

清新一百丁目

清新一百一丁目

清新一百二丁目

清新一百三丁目

清新一百四丁目

清新一百五丁目

清新一百六丁目

清新一百七丁目

清新一百八丁目

清新一百九丁目

清新一百十丁目

清新一百十一丁目

清新一百十二丁目

清新一百十三丁目

清新一百十四丁目

清新一百十五丁目

清新一百十六丁目

清新一百十七丁目

清新一百十八丁目

清新一百十九丁目

清新一百二十丁目

清新一百二十一丁目

清新一百二十二丁目

清新一百二十三丁目

清新一百二十四丁目

清新一百二十五丁目

清新一百二十六丁目

清新一百二十七丁目

清新一百二十八丁目

清新一百二十九丁目

清新一百三十丁目

清新一百三十一丁目

清新一百三十二丁目

清新一百三十三丁目

清新一百三十四丁目

清新一百三十五丁目

清新一百三十六丁目

清新一百三十七丁目

清新一百三十八丁目

清新一百三十九丁目

清新一百四十丁目

清新一百四十一丁目

清新一百四十二丁目

清新一百四十三丁目

清新一百四十四丁目

清新一百四十五丁目

清新一百四十六丁目

清新一百四十七丁目

清新一百四十八丁目

清新一百四十九丁目

清新一百五十丁目

清新一百五十一丁目

清新一百五十二丁目

清新一百五十三丁目

清新一百五十四丁目

清新一百五十五丁目

清新一百五十六丁目

清新一百五十七丁目

清新一百五十八丁目

清新一百五十九丁目

清新一百六十丁目

清新一百六十一丁目

清新一百六十二丁目

清新一百六十三丁目

清新一百六十四丁目

清新一百六十五丁目

清新一百六十六丁目

清新一百六十七丁目

清新一百六十八丁目

清新一百六十九丁目

清新一百七十丁目

清新一百七十一丁目

清新一百七十二丁目

清新一百七十三丁目

清新一百七十四丁目

清新一百七十五丁目

清新一百七十六丁目

清新一百七十七丁目

清新一百七十八丁目

清新一百七十九丁目

清新一百八十丁目

清新一百八十一丁目

清新一百八十二丁目

清新一百八十三丁目

清新一百八十四丁目

清新一百八十五丁目

清新一百八十六丁目

清新一百八十七丁目

清新一百八十八丁目

清新一百八十九丁目

清新一百九十丁目

清新一百九十一丁目

清新一百九十二丁目

清新一百九十三丁目

清新一百九十四丁目

清新一百九十五丁目

清新一百九十六丁目

清新一百九十七丁目

清新一百九十八丁目

清新一百九十九丁目

清新二百丁目

清新二百一丁目

清新二百二丁目

清新二百三丁目

清新二百四丁目

清新二百五丁目

清新二百六丁目

清新二百七丁目

清新二百八丁目

清新二百九丁目

清新二百十丁目

清新二百十一丁目

清新二百十二丁目

清新二百十三丁目

清新二百十四丁目

清新二百十五丁目

清新二百十六丁目

清新二百十七丁目

清新二百十八丁目

清新二百十九丁目

清新二百二十丁目

清新二百二十一丁目

清新二百二十二丁目

清新二百二十三丁目

清新二百二十四丁目

清新二百二十五丁目

清新二百二十六丁目

清新二百二十七丁目

清新二百二十八丁目

清新二百二十九丁目

清新二百三十丁目

清新二百三十一丁目

清新二百三十二丁目

清新二百三十三丁目

清新二百三十四丁目

清新二百三十五丁目

清新二百三十六丁目

清新二百三十七丁目

清新二百三十八丁目

清新二百三十九丁目

清新二百四十丁目

清新二百四十一丁目

清新二百四十二丁目

清新二百四十三丁目

清新二百四十四丁目

清新二百四十五丁目

清新二百四十六丁目

清新二百四十七丁目

清新二百四十八丁目

清新二百四十九丁目

清新二百五十丁目

清新二百五十一丁目

清新二百五十二丁目

清新二百五十三丁目

清新二百五十四丁目

清新二百五十五丁目

清新二百五十六丁目

清新二百五十七丁目

清新二百五十八丁目

清新二百五十九丁目

清新二百六十丁目

清新二百六十一丁目

清新二百六十二丁目

清新二百六十三丁目

清新二百六十四丁目

清新二百六十五丁目

清新二百六十六丁目

清新二百六十七丁目

清新二百六十八丁目

清新二百六十九丁目

清新二百七十丁目

清新二百七十一丁目

清新二百七十二丁目

清新二百七十三丁目

清新二百七十四丁目

清新二百七十五丁目

清新二百七十六丁目

清新二百七十七丁目

清新二百七十八丁目

清新二百七十九丁目

清新二百八十丁目

清新二百八十一丁目

清新二百八十二丁目

清新二百八十三丁目

清新二百八十四丁目

清新二百八十五丁目

清新二百八十六丁目

清新二百八十七丁目

清新二百八十八丁目

清新二百八十九丁目

清新二百九十丁目

清新二百九十一丁目

清新二百九十二丁目

清新二百九十三丁目

清新二百九十四丁目

清新二百九十五丁目

清新二百九十六丁目

清新二百九十七丁目

清新二百九十八丁目

清新二百九十九丁目

清新三百丁目

清新三百一丁目

清新三百二丁目

清新三百三丁目

清新三百四丁目

清新三百五丁目

清新三百六丁目

清新三百七丁目

清新三百八丁目

清新三百九丁目

清新三百十丁目

清新三百十一丁目

清新三百十二丁目

清新三百十三丁目

清新三百十四丁目

清新三百十五丁目

清新三百十六丁目

清新三百十七丁目

清新三百十八丁目

清新三百十九丁目

清新三百二十丁目

清新三百二十一丁目

清新三百二十二丁目

清新三百二十三丁目

清新三百二十四丁目

清新三百二十五丁目

清新三百二十六丁目

清新三百二十七丁目

清新三百二十八丁目

清新三百二十九丁目

清新三百三十丁目

清新三百三十一丁目

清新三百三十二丁目

清新三百三十三丁目

清新三百三十四丁目

清新三百三十五丁目

清新三百三十六丁目

清新三百三十七丁目

清新三百三十八丁目

清新三百三十九丁目

清新三百四十丁目

清新三百四十一丁目

清新三百四十二丁目

清新三百四十三丁目

清新三百四十四丁目

清新三百四十五丁目

清新三百四十六丁目

清新三百四十七丁目

清新三百四十八丁目

清新三百四十九丁目

清新三百五十丁目

清新三百五十一丁目

清新三百五十二丁目

清新三百五十三丁目

清新三百五十四丁目

清新三百五十五丁目

清新三百五十六丁目

清新三百五十七丁目

清新三百五十八丁目

清新三百五十九丁目

清新三百六十丁目

清新三百六十一丁目

清新三百六十二丁目

清新三百六十三丁目

清新三百六十四丁目

清新三百六十五丁目

清新三百六十六丁目

清新三百六十七丁目

清新三百六十八丁目

清新三百六十九丁目

清新三百七十丁目

清新三百七十一丁目

清新三百七十二丁目

清新三百七十三丁目

清新三百七十四丁目

清新三百七十五丁目

清新三百七十六丁目

清新三百七十七丁目

清新三百七十八丁目

清新三百七十九丁目

清新三百八十丁目

清新三百八十一丁目

清新三百八十二丁目

清新三百八十三丁目

清新三百八十四丁目

清新三百八十五丁目

清新三百八十六丁目

清新三百八十七丁目

清新三百八十八丁目

清新三百八十九丁目

清新三百九十丁目

清新三百九十一丁目

清新三百九十二丁目

清新三百九十三丁目

清新三百九十四丁目

清新三百九十五丁目

清新三百九十六丁目

清新三百九十七丁目

清新三百九十八丁目

清新三百九十九丁目

清新四百丁目

清新四百一丁目

清新四百二丁目

清新四百三丁目

清新四百四丁目

清新四百五丁目

清新四百六丁目

清新四百七丁目

清新四百八丁目

清新四百九丁目

清新四百十丁目

清新四百十一丁目

清新四百十二丁目

清新四百十三丁目

清新四百十四丁目

清新四百十五丁目

清新四百十六丁目

清新四百十七丁目

清新四百十八丁目

清新四百十九丁目

清新四百二十丁目

清新四百二十一丁目

清新四百二十二丁目

清新四百二十三丁目

清新四百二十四丁目

清新四百二十五丁目

清新四百二十六丁目

清新四百二十七丁目

清新四百二十八丁目

清新四百二十九丁目

清新四百三十丁目

清新四百三十一丁目

清新四百三十二丁目

清新四百三十三丁目

清新四百三十四丁目

清新四百三十五丁目

清新四百三十六丁目

清新四百三十七丁目

清新四百三十八丁目

清新四百三十九丁目

清新四百四十丁目

清新四百四十一丁目

清新四百四十二丁目

清新四百四十三丁目

清新四百四十四丁目

清新四百四十五丁目

清新四百四十六丁目

清新四百四十七丁目

清新四百四十八丁目

清新四百四十九丁目

清新四百五十丁目

清新四百五十一丁目

清新四百五十二丁目

清新四百五十三丁目

清新四百五十四丁目

清新四百五十五丁目

清新四百五十六丁目

清新四百五十七丁目

清新四百五十八丁目

清新四百五十九丁目

清新四百六十丁目

清新四百六十一丁目

清新四百六十二丁目

清新四百六十三丁目

清新四百六十四丁目

清新四百六十五丁目

清新四百六十六丁目

清新四百六十七丁目

清新四百六十八丁目

清新四百六十九丁目

清新四百七十丁目

清新四百七十一丁目

清新四百七十二丁目

清新四百七十三丁目

清新四百七十四丁目

清新四百七十五丁目

清新四百七十六丁目

清新四百七十七丁目

清新四百七十八丁目

清新四百七十九丁目

清新四百八十丁目

清新四百八十一丁目

清新四百八十二丁目

清新四百八十三丁目

清新四百八十四丁目

清新四百八十五丁目

清新四百八十六丁目

清新四百八十七丁目

清新四百八十八丁目

清新四百八十九丁目

清新四百九十丁目

清新四百九十一丁目

清新四百九十二丁目

清新四百九十三丁目

清新四百九十四丁目

清新四百九十五丁目

清新四百九十六丁目

清新四百九十七丁目

清新四百九十八丁目

清新四百九十九丁目

清新五百丁目

清新五百一丁目

清新五百二丁目

清新五百三丁目

清新五百四丁目

清新五百五丁目

清新五百六丁目

清新五百七丁目

清新五百八丁目

清新五百九丁目

清新五百十丁目

清新五百十一丁目

清新五百十二丁目

清新五百十三丁目

清新五百十四丁目

清新五百十五丁目

清新五百十六丁目

清新五百十七丁目

清新五百十八丁目

清新五百十九丁目

清新五百二十丁目

清新五百二十一丁目

清新五百二十二丁目

清新五百二十三丁目

清新五百二十四丁目

清新五百二十五丁目

清新五百二十六丁目

清新五百二十七丁目

清新五百二十八丁目

清新五百二十九丁目

清新五百三十丁目

清新五百三十一丁目

清新五百三十二丁目

清新五百三十三丁目

清新五百三十四丁目

清新五百三十五丁目

清新五百三十六丁目

清新五百三十七丁目

清新五百三十八丁目

清新五百三十九丁目

清新五百四十丁目

清新五百四十一丁目

清新五百四十二丁目

清新五百四十三丁目

清新五百四十四丁目

清新五百四十五丁目

清新五百四十六丁目

清新五百四十七丁目

清新五百四十八丁目

清新五百四十九丁目

清新五百五十丁目

清新五百五十一丁目

清新五百五十二丁目

清新五百五十三丁目

清新五百五十四丁目

清新五百五十五丁目

清新五百五十六丁目

清新五百五十七丁目

清新五百五十八丁目

清新五百五十九丁目

清新五百六十丁目

清新五百六十一丁目

清新五百六十二丁目

清新五百六十三丁目

清新五百六十四丁目

清新五百六十五丁目

清新五百六十六丁目

清新五百六十七丁目

清新五百六十八丁目

清新五百六十九丁目

清新五百七十丁目

清新五百七十一丁目

清新五百七十二丁目

清新五百七十三丁目

清新五百七十四丁目

清新五百七十五丁目

清新五百七十六丁目

清新五百七十七丁目

清新五百七十八丁目

清新五百七十九丁目

清新五百八十丁目

清新五百八十一丁目

清新五百八十二丁目

清新五百八十三丁目

清新五百八十四丁目

清新五百八十五丁目

清新五百八十六丁目

清新五百八十七丁目

清新五百八十八丁目

清新五百八十九丁目

清新五百九十丁目

清新五百九十一丁目

清新五百九十二丁目

清新五百九十三丁目

清新五百九十四丁目

清新五百九十五丁目

清新五百九十六丁目

清新五百九十七丁目

清新五百九十八丁目

清新五百九十九丁目

清新六百丁目

清新六百一丁目

清新六百二丁目

清新六百三丁目

清新六百四丁目

清新六百五丁目

清新六百六丁目

清新六百七丁目

清新六百八丁目

清新六百九丁目

清新六百十丁目

清新六百十一丁目

清新六百十二丁目

清新六百十三丁目

清新六百十四丁目

清新六百十五丁目

清新六百十六丁目

清新六百十七丁目

清新六百十八丁目

清新六百十九丁目

清新六百二十丁目

清新六百二十一丁目

清新六百二十二丁目

清新六百二十三丁目

清新六百二十四丁目

清新六百二十五丁目

清新六百二十六丁目

清新六百二十七丁目

清新六百二十八丁目

清新六百二十九丁目

清新六百三十丁目

清新六百三十一丁目

清新六百三十二丁目

清新六百三十三丁目

清新六百三十四丁目

清新六百三十五丁目

清新六百三十六丁目

清新六百三十七丁目

清新六百三十八丁目

清新六百三十九丁目

清新六百四十丁目

清新六百四十一丁目

清新六百四十二丁目

清新六百四十三丁目

清新六百四十四丁目

清新六百四十五丁目

清新六百四十六丁目

清新六百四十七丁目

清新六百四十八丁目

清新六百四十九丁目

清新六百五十丁目

清新六百五十一丁目

清新六百五十二丁目

清新六百五十三丁目

清新六百五十四丁目

清新六百五十五丁目

清新六百五十六丁目

清新六百五十七丁目

清新六百五十八丁目

清新六百五十九丁目

清新六百六十丁目

清新六百六十一丁目

清新六百六十二丁目

清新六百六十三丁目

清新六百六十四丁目

清新六百六十五丁目

清新六百六十六丁目

清新六百六十七丁目

清新六百六十八丁目

清新六百六十九丁目

清新六百七十丁目

清新六百七十一丁目

清新六百七十二丁目

清新六百七十三丁目

清新六百七十四丁目

清新六百七十五丁目

清新六百七十六丁目

清新六百七十七丁目

清新六百七十八丁目

清新六百七十九丁目

清新六百八十丁目

清新六百八十一丁目

清新六百八十二丁目

清新六百八十三丁目

清新六百八十四丁目

清新六百八十五丁目

清新六百八十六丁目

清新六百八十七丁目

清新六百八十八丁目

清新六百八十九丁目

清新六百九十丁目

清新六百九十一丁目

清新六百九十二丁目

清新六百九十三丁目

清新六百九十四丁目

清新六百九十五丁目

清新六百九十六丁目

清新六百九十七丁目

清新六百九十八丁目

清新六百九十九丁目

清新七百丁目

清新七百一丁目

清新七百二丁目

清新七百三丁目

清新七百四丁目

清新七百五丁目

清新七百六丁目

清新七百七丁目

清新七百八丁目

清新七百九丁目

清新七百十丁目

清新七百十一丁目

清新七百十二丁目

清新七百十三丁目

清新七百十四丁目

清新七百十五丁目

清新七百十六丁目

清新七百十七丁目

清新七百十八丁目

清新七百十九丁目

清新七百二十丁目

清新七百二十一丁目

清新七百二十二丁目

清新七百二十三丁目

清新七百二十四丁目

清新七百二十五丁目

清新七百二十六丁目

清新七百二十七丁目

清新七百二十八丁目

清新七百二十九丁目

清新七百三十丁目

清新七百三十一丁目

清新七百三十二丁目

清新七百三十三丁目

清新七百三十四丁目

清新七百三十五丁目

清新七百三十六丁目

清新七百三十七丁目

清新七百三十八丁目

清新七百三十九丁目

清新七百四十丁目

清新七百四十一丁目

清新七百四十二丁目

清新七百四十三丁目

清新七百四十四丁目

清新七百四十五丁目

清新七百四十六丁目

清新七百四十七丁目

清新七百四十八丁目

清新七百四十九丁目

清新七百五十丁目

清新七百五十一丁目

清新七百五十二丁目

清新七百五十三丁目

清新七百五十四丁目

清新七百五十五丁目

清新七百五十六丁目

清新七百五十七丁目

清新七百五十八丁目

清新七百五十九丁目

清新七百六十丁目

清新七百六十一丁目

清新七百六十二丁目

清新七百六十三丁目

清新七百六十四丁目

清新七百六十五丁目

清新七百六十六丁目

清新七百六十七丁目

清新七百六十八丁目

清新七百六十九丁目

清新七百七十丁目

清新七百七十一丁目

清新七百七十二丁目

清新七百七十三丁目

清新七百七十四丁目

清新七百七十五丁目

清新七百七十六丁目

清新七百七十七丁目

清新七百七十八丁目

清新七百七十九丁目

清新七百八十丁目

清新七百八十一丁目

清新七百八十二丁目

清新七百八十三丁目

清新七百八十四丁目

清新七百八十五丁目

清新七百八十六丁目

清新七百八十七丁目

清新七百八十八丁目

清新七百八十九丁目

清新七百九十丁目

清新七百九十一丁目

清新七百九十二丁目

清新七百九十三丁目

清新七百九十四丁目

清新七百九十五丁目

清新七百九十六丁目

清新七百九十七丁目

清新七百九十八丁目

清新七百九十九丁目

清新八百丁目

清新八百一丁目

清新八百二丁目

清新八百三丁目

清新八百四丁目

清新八百五丁目

清新八百六丁目

清新八百七丁目

清新八百八丁目

清新八百九丁目

清新八百十丁目

清新八百十一丁目

清新八百十二丁目

清新八百十三丁目

清新八百十四丁目

清新八百十五丁目

清新八百十六丁目

清新八百十七丁目

清新八百十八丁目

清新八百十九丁目

清新八百二十丁目

清新八百二十一丁目

清新八百二十二丁目

清新八百二十三丁目

清新八百二十四丁目

清新八百二十五丁目

清新八百二十六丁目

清新八百二十七丁目

清新八百二十八丁目

清新八百二十九丁目

清新八百三十丁目

清新八百三十一丁目

清新八百三十二丁目

清新八百三十三丁目

清新八百三十四丁目

清新八百三十五丁目

清新八百三十六丁目

清新八百三十七丁目

清新八百三十八丁目

清新八百三十九丁目

清新八百四十丁目

清新八百四十一丁目

清新八百四十二丁目

清新八百四十三丁目

清新八百四十四丁目

清新八百四十五丁目

清新八百四十六丁目

清新八百四十七丁目

清新八百四十八丁目

清新八百四十九丁目

清新八百五十丁目

清新八百五十一丁目

清新八百五十二丁目

清新八百五十三丁目

清新八百五十四丁目

清新八百五十五丁目

清新八百五十六丁目

清新八百五十七丁目

清新八百五十八丁目

清新八百五十九丁目

清新八百六十丁目

清新八百六十一丁目

清新八百六十二丁目

清新八百六十三丁目

清新八百六十四丁目

清新八百六十五丁目

清新八百六十六丁目

清新八百六十七丁目

清新八百六十八丁目

清新八百六十九丁目

清新八百七十丁目

清新八百七十一丁目

清新八百七十二丁目

清新八百七十三丁目

清新八百七十四丁目

清新八百七十五丁目

清新八百七十六丁目

清新八百七十七丁目

清新八百七十八丁目

清新八百七十九丁目

清新八百八十丁目

清新八百八十一丁目

清新八百八十二丁目

清新八百八十三丁目

清新八百八十四丁目

清新八百八十五丁目

清新八百八十六丁目

清新八百八十七丁目

清新八百八十八丁目

清新八百八十九丁目

清新八百九十丁目

清新八百九十一丁目

清新八百九十二丁目

清新八百九十三丁目

清新八百九十四丁目

清新八百九十五丁目

清新八百九十六丁目

清新八百九十七丁目

清新八百九十八丁目

清新八百九十九丁目

清新九百丁目

清新九百一丁目

清新九百二丁目

清新九百三丁目

清新九百四丁目

清新九百五丁目

清新九百六丁目

清新九百七丁目

清新九百八丁目

清新九百九丁目

清新九百十丁目

清新九百十一丁目

清新九百十二丁目

清新九百十三丁目

清新九百十四丁目

清新九百十五丁目

清新九百十六丁目

清新九百十七丁目

清新九百十八丁目

清新九百十九丁目

清新九百二十丁目

清新九百二十一丁目

清新九百二十二丁目

清新九百二十三丁目

清新九百二十四丁目

清新九百二十五丁目

清新九百二十六丁目

清新九百二十七丁目

清新九百二十八丁目

清新九百二十九丁目

清新九百三十丁目

清新九百三十一丁目

清新九百三十二丁目

清新九百三十三丁目

清新九百三十四丁目

清新九百三十五丁目

清新九百三十六丁目

清新九百三十七丁目

清新九百三十八丁目

清新九百三十九丁目

清新九百四十丁目

清新九百四十一丁目

清新九百四十二丁目

清新九百四十三丁目

清新九百四十四丁目

清新九百四十五丁目

清新九百四十六丁目

清新九百四十七丁目

清新九百四十八丁目

清新九百四十九丁目

清新九百五十丁目

清新九百五十一丁目

清新九百五十二丁目

清新九百五十三丁目

清新九百五十四丁目

清新九百五十五丁目

清新九百五十六丁目

清新九百五十七丁目

清新九百五十八丁目

清新九百五十九丁目

清新九百六十丁目

清新九百六十一丁目

清新九百六十二丁目

清新九百六十三丁目

清新九百六十四丁目

清新九百六十五丁目

清新九百六十六丁目

清新九百六十七丁目

清新九百六十八丁目

清新九百六十九丁目

清新九百七十丁目

清新九百七十一丁目

清新九百七十二丁目

清新九百七十三丁目

清新九百七十四丁目

清新九百七十五丁目

清新九百七十六丁目

清新九百七十七丁目

清新九百七十八丁目

清新九百七十九丁目

清新九百八十丁目

清新九百八十一丁目

清新九百八十二丁目

清新九百八十三丁目

清新九百八十四丁目

清新九百八十五丁目

清新九百八十六丁目

清新九百八十七丁目

清新九百八十八丁目

清新九百八十九丁目

清新九百九十丁目

清新九百九十一丁目

清新九百九十二丁目

清新九百九十三丁目

清新九百九十四丁目

清新九百九十五丁目

清新九百九十六丁目

清新九百九十七丁目

清新九百九十八丁目

清新九百九十九丁目

清新一千丁目

記号	借地権割合	記号	借地権割合
A	90%	E	50%
B	80%	F	40%
C	70%	G	30%
D	60%	H	20%

繁華街・高度商業地区
道路を中心として全地域
道路沿い

普通商業地区
併用住宅地区
全地域
北側道路沿い
南側全地域

中小工場地区
北側全地域
南側道路沿い
南側全地域

大工場地区
北側全地域
南側道路沿い
北側全地域

普通住宅地区
家内工場地区
無印は全地域

30993

清新五丁目

市立　清新小学校

清新七丁目

30992
30994
清新(三)
相模原(八)
31000

相模原

30993

清新三丁目

相模原八丁目

矢懸公園

清新三丁目

中央一丁目

記号	借地権割合	記号	借地権割合
A	90%	E	50%
B	80%	F	40%
C	70%	G	30%
D	60%	H	20%

繁華街・高度商業地区
道路を中心として全地域
道路沿い

普通商業地区
併用住宅地区
全地域
北側道路沿い
南側全地域

中小工場地区
北側全地域
南側道路沿い
南側全地域

大工場地区
北側全地域
南側道路沿い
北側全地域

普通住宅地区
家内工場地区
無印は全地域

30994

30993
30995
3/1001
中(四)
史
(五)

相模原

30994

清新七丁目
清新八丁目
横山一丁目
中
史
四
丁
目
五
C 5-3
D 36
D 45
D 40
D 35
D 33
D 37
D 10
①
②
③
④
⑤
⑥
⑦
⑧
⑨
⑩
⑪

記号	借地権割合	記号	借地権割合
A	90%	E	50%
B	80%	F	40%
C	70%	G	30%
D	60%	H	20%

繁華街・高度商業地区
道路を中心として全地域
道路沿い

普通商業地区
併用住宅地区
全地域
北側道路沿い
南側全地域

中小工場地区
北側全地域
南側道路沿い
南側全地域

大工場地区
北側全地域
南側道路沿い
北側全地域

普通住宅地区
家内工場地区
無印は全地域

30995

30994
横山
中央(五)
31002
(二)
(三)
30996

相模原

30995

中央五丁目
(11)
D 35
(12)

横山一丁目

横山
(1)
D 40
D 31
(2)
横山
D 32
(4)
D 31
二丁目
(3)
D 50
D 40
(1)
(17)
(16)
(14)
D 31
(19)
横山
三丁目
(15)
D 31
(2)
(20)
D 40
(3)
D 31
(4)
(21)
(12)
D 31
(13)
(22)
(3)
(18)
D 31
(14)
(3)
(19)
(2)

記号	借地権割合	記号	借地権割合
A	90%	E	50%
B	80%	F	40%
C	70%	G	30%
D	60%	H	20%

繁華街・高度商業地区
道路を中心として全地域
道路沿い

普通商業地区
併用住宅地区
全地域
北側道路沿い
南側全地域

中小工場地区
北側全地域
南側道路沿い
南側全地域

大工場地区
北側全地域
南側道路沿い
北側全地域

普通住宅地区
家内工場地区
無印は全地域

30996

横山四丁目

横山五丁目

30995
横山(三)
31003
30997

相模原

30996

横山三丁目

横山六丁目

長久保オニ公園

相模原横山郵政宿舎

40D 31D 29D 33D 35D

D 52

記号	借地権割合	記号	借地権割合
A	90%	E	50%
B	80%	F	40%
C	70%	G	30%
D	60%	H	20%

繁華街・高度商業地区
道路を中心として全地域
道路沿い

普通商業地区
併用住宅地区
全地域
北側道路沿い
南側全地域

中小工場地区
北側全地域
南側道路沿い
南側全地域

大工場地区
北側全地域
南側道路沿い
北側全地域

普通住宅地区
家内工場地区
無印は全地域

30997

30996
星が丘(四)
31004

相模原

30997

横山六丁目
横山五丁目
星が丘
(5172)
② 四丁目
(5174)
(5123)
(5124)
D 52
60D
40D
30D
30
③
④
⑤
⑥

陽光台一丁目

記号	借地権割合	記号	借地権割合
A	90%	E	50%
B	80%	F	40%
C	70%	G	30%
D	60%	H	20%

繁華街・高度商業地区
道路を中心として全地域
道路沿い

普通商業地区
併用住宅地区
全地域
北側道路沿い
南側全地域

中小工場地区
北側全地域
南側道路沿い
南側全地域

大工場地区
北側全地域
南側道路沿い
北側全地域

普通住宅地区
家内工場地区
無印は全地域

30998

30991

相模原(一) 30999

相模原

30998

相模原

30999

記号	借地権割合	記号	借地権割合
A	90%	E	50%
B	80%	F	40%
C	70%	G	30%
D	60%	H	20%

繁華街・高度商業地区
- 道路を中心として全地域
- 道路沿い

普通商業地区 併用住宅地区
- 全地域
- 北側道路沿い
- 南側全地域

中小工場地区
- 北側全地域
- 南側道路沿い
- 南側全地域

大工場地区
- 北側全地域
- 南側道路沿い
- 北側全地域

普通住宅地区 家内工場地区
- 無印は全地域

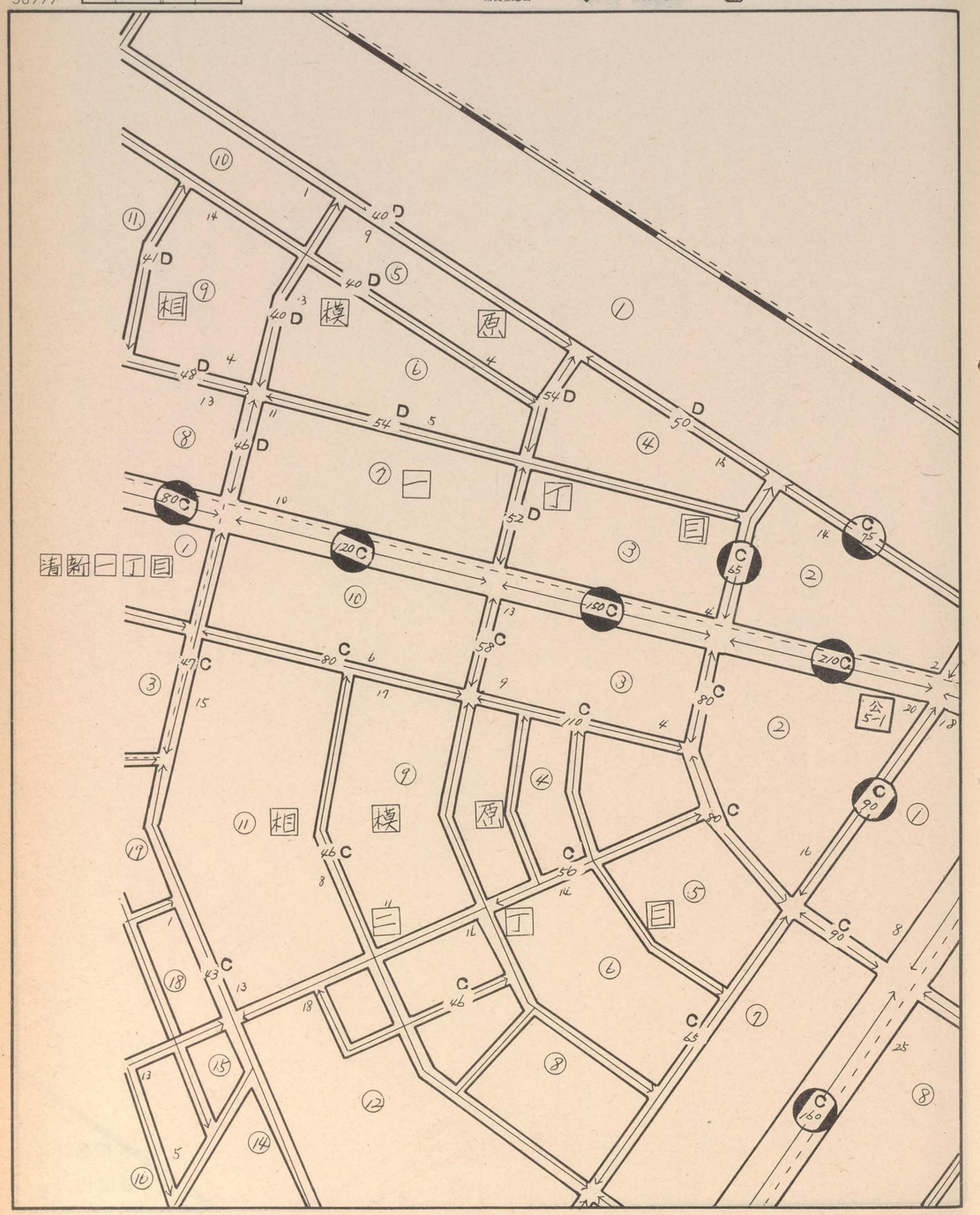

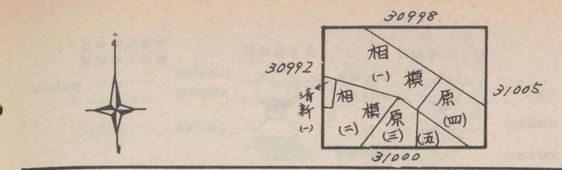

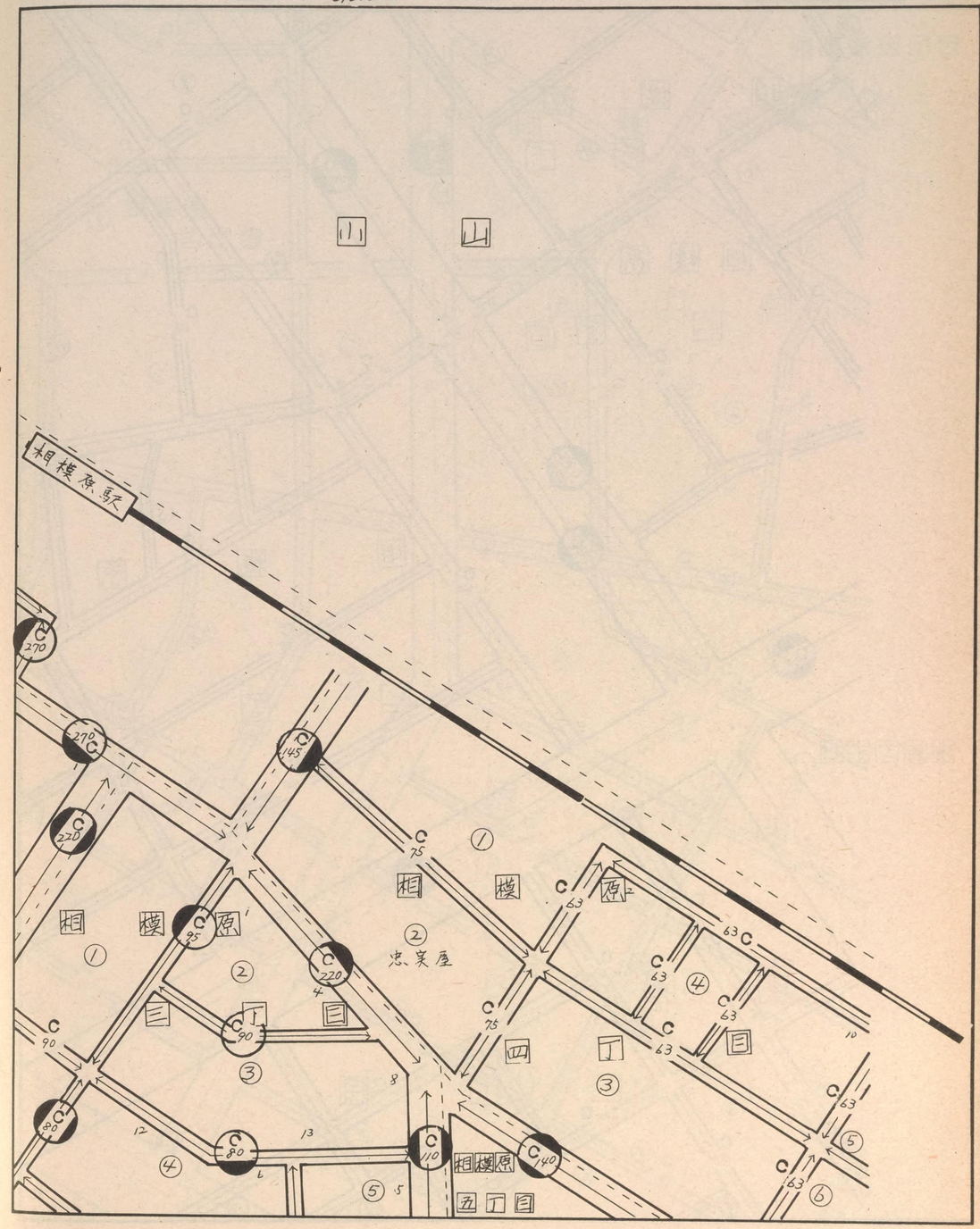

相模原

31000

記号	借地権割合	記号	借地権割合
A	90%	E	50%
B	80%	F	40%
C	70%	G	30%
D	60%	H	20%

繁華街・高度商業地区
- 道路を中心として全地域
- 道路沿い

普通商業地区 併用住宅地区
- 全地域
- 北側道路沿い
- 南側全地域

中小工場地区
- 北側全地域
- 南側道路沿い
- 南側全地域

大工場地区
- 北側全地域
- 南側道路沿い
- 北側全地域

普通住宅地区 家内工場地区
- 無印は全地域

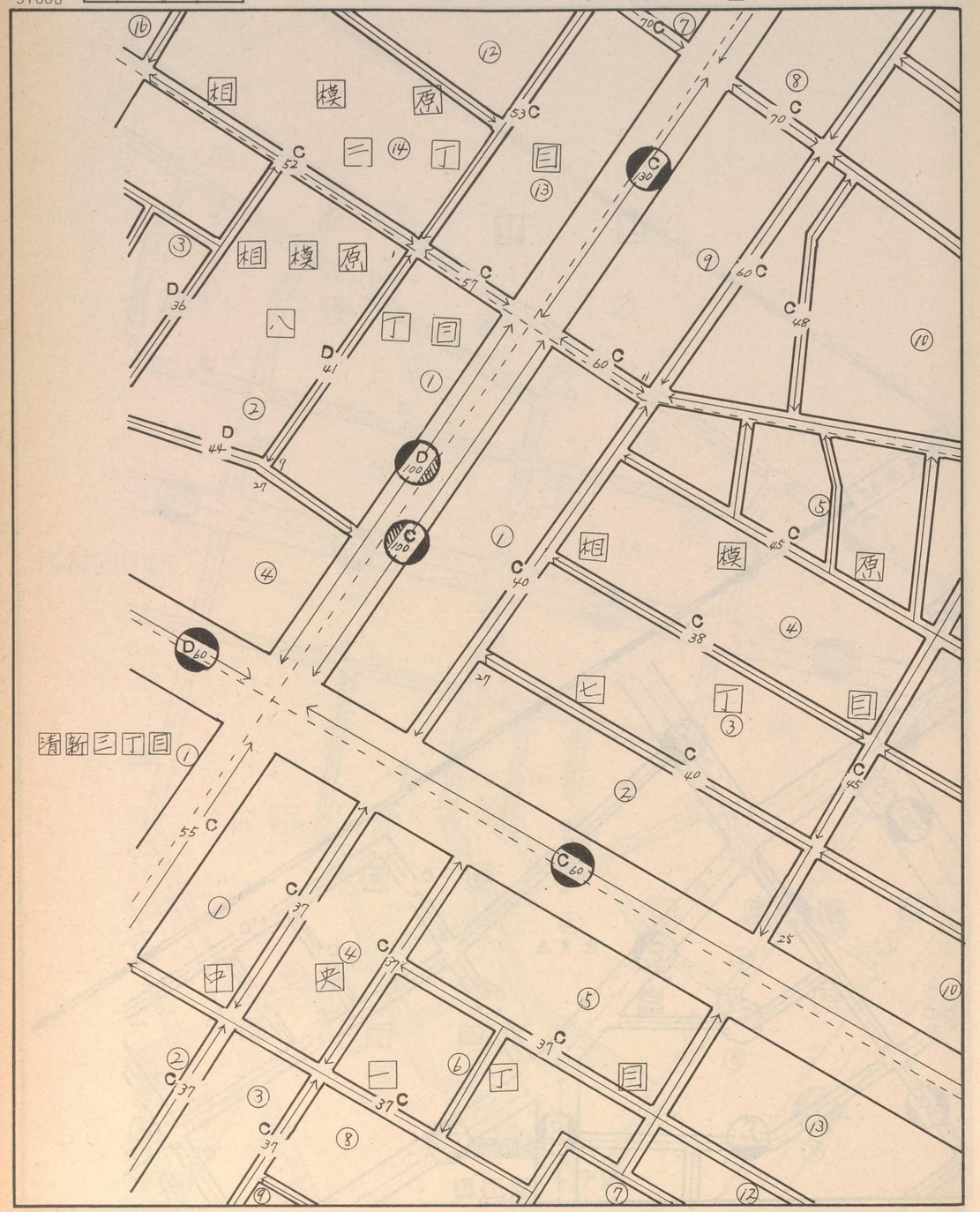

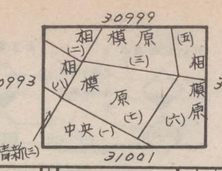

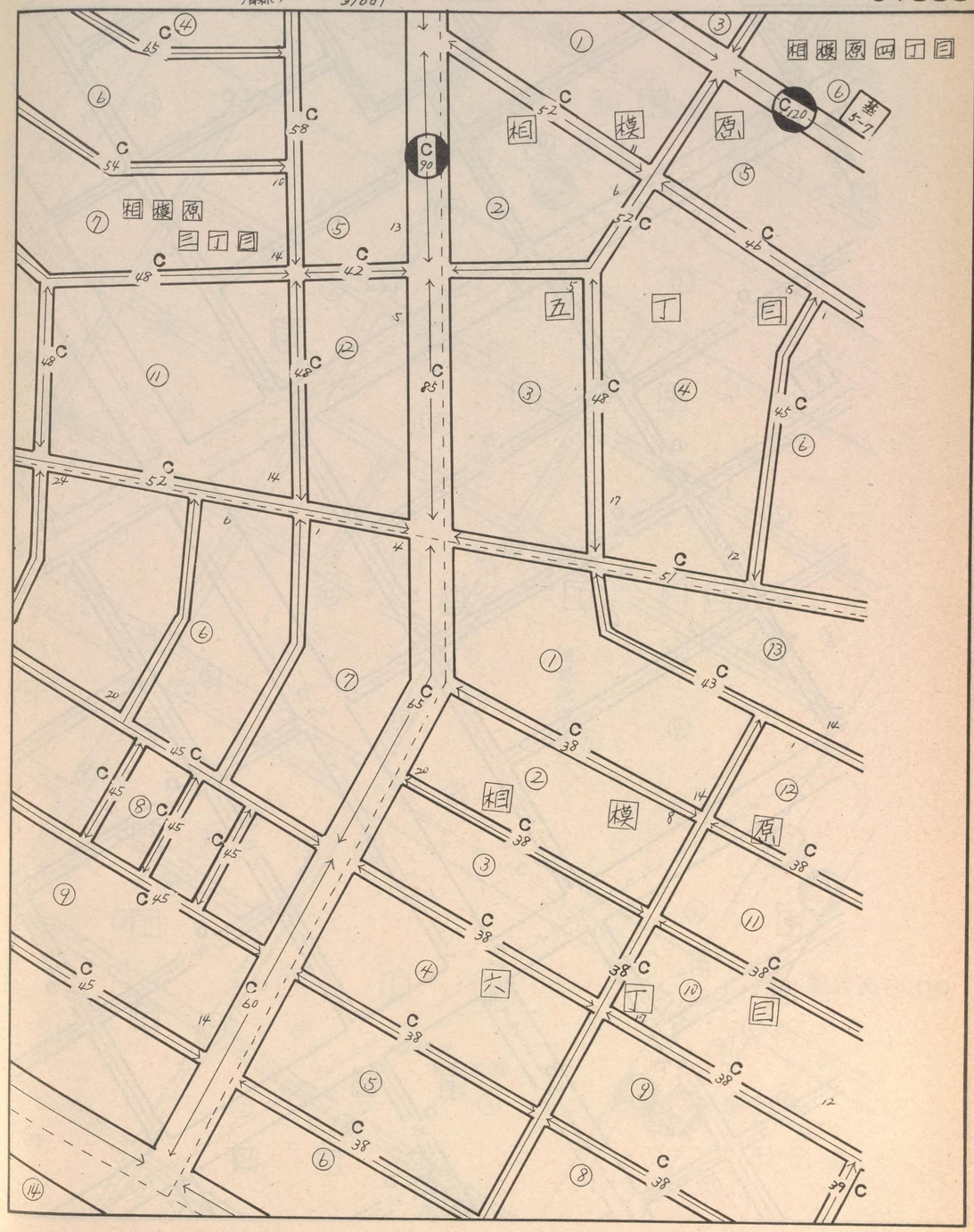

相模原

31001

記号	借地権割合	記号	借地権割合
A	90%	E	50%
B	80%	F	40%
C	70%	G	30%
D	60%	H	20%

繁華街・高度商業地区
道路を中心として全地域
道路沿い

普通商業地区
併用住宅地区
全地域
北側道路沿い
南側全地域

中小工場地区
北側全地域
南側道路沿い
南側全地域

大工場地区
北側全地域
南側道路沿い
北側全地域

普通住宅地区
家内工場地区
無印は全地域

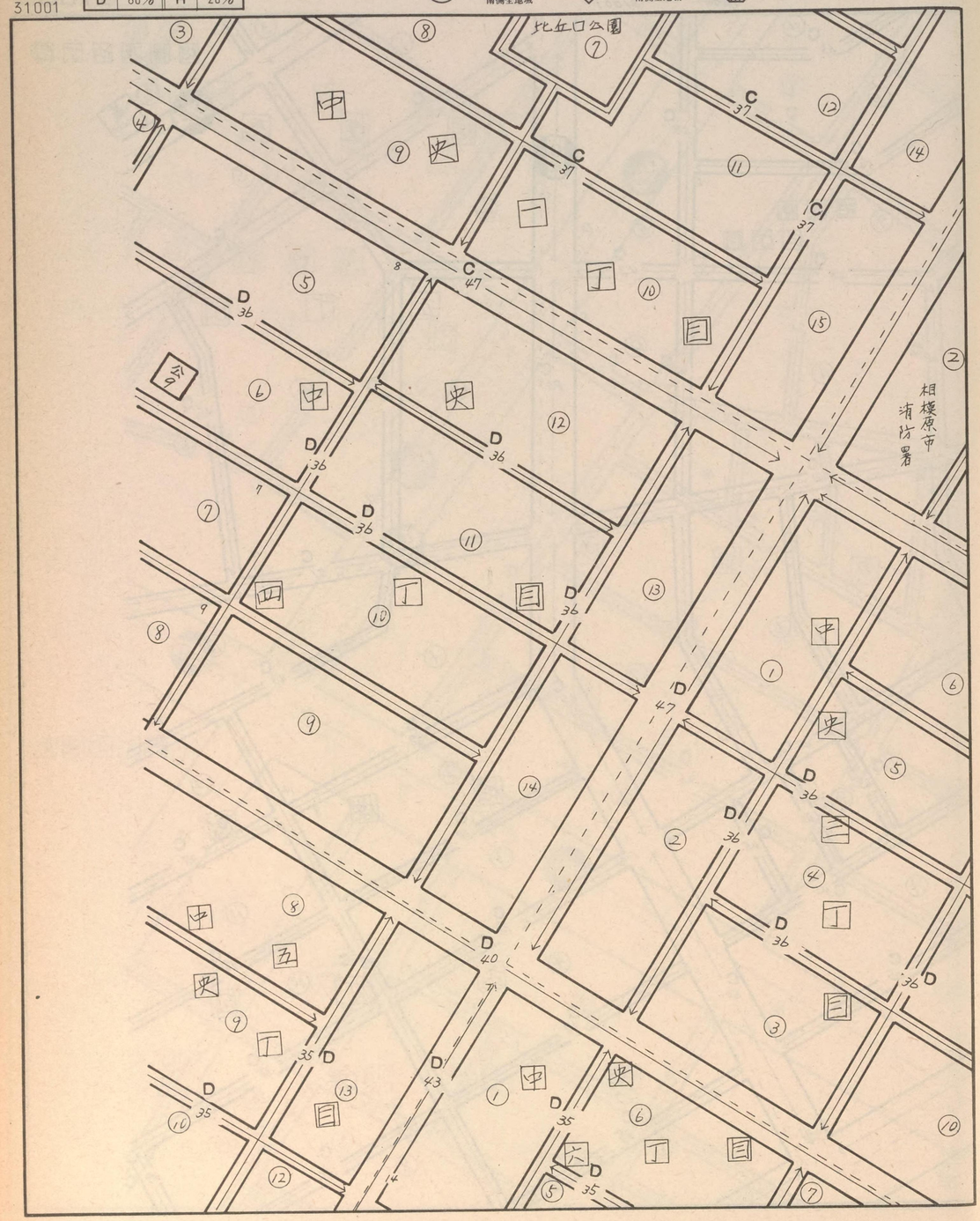

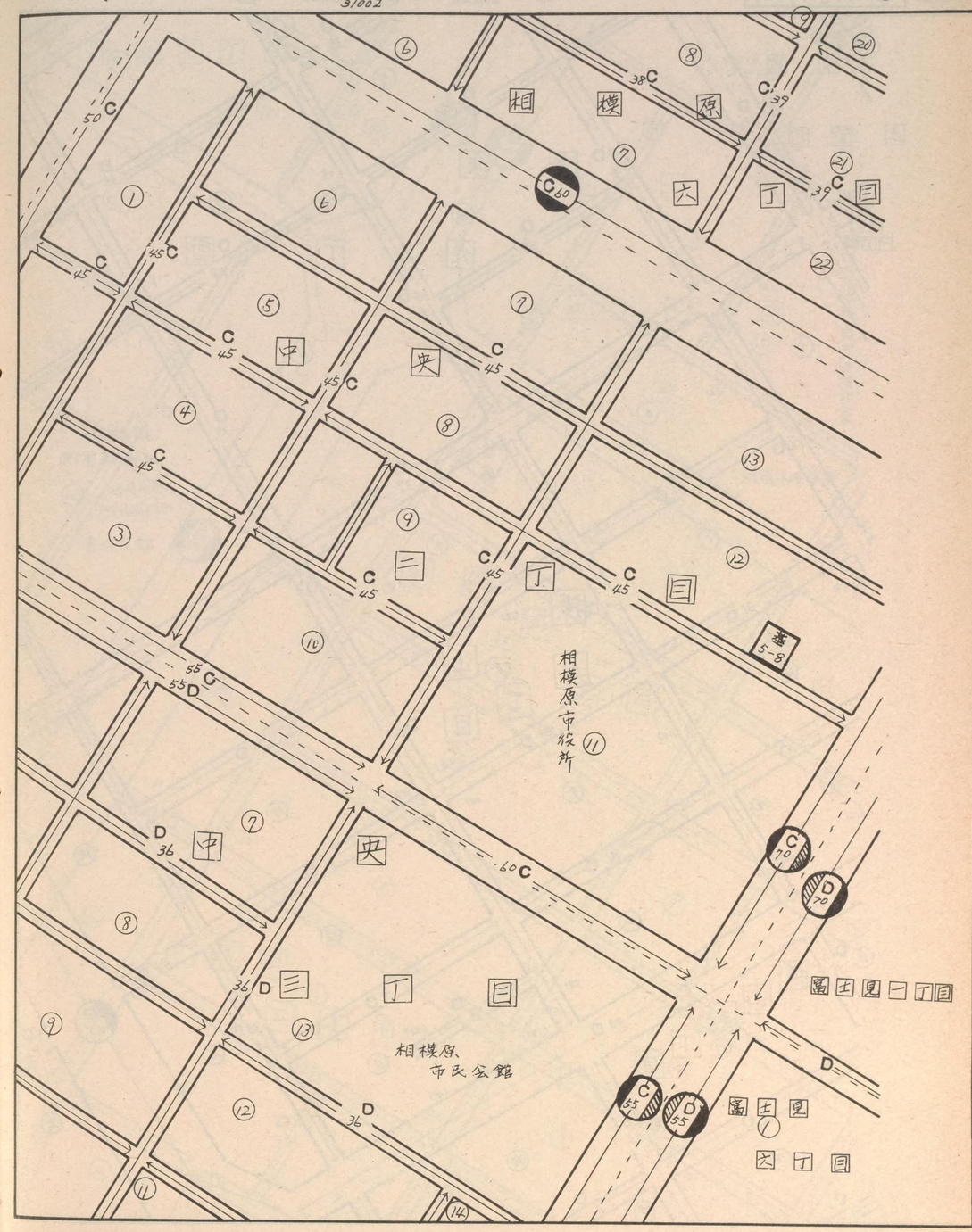

記号	借地権割合	記号	借地権割合
A	90%	E	50%
B	80%	F	40%
C	70%	G	30%
D	60%	H	20%

繁華街・高度商業地区
道路を中心として全地域
道路沿い

普通商業地区
併用住宅地区
全地域
北側道路沿い
南側全地域

中小工場地区
北側全地域
南側道路沿い
南側全地域

大工場地区
北側全地域
南側道路沿い
北側全地域

普通住宅地区
家内工場地区
無印は全地域

31002

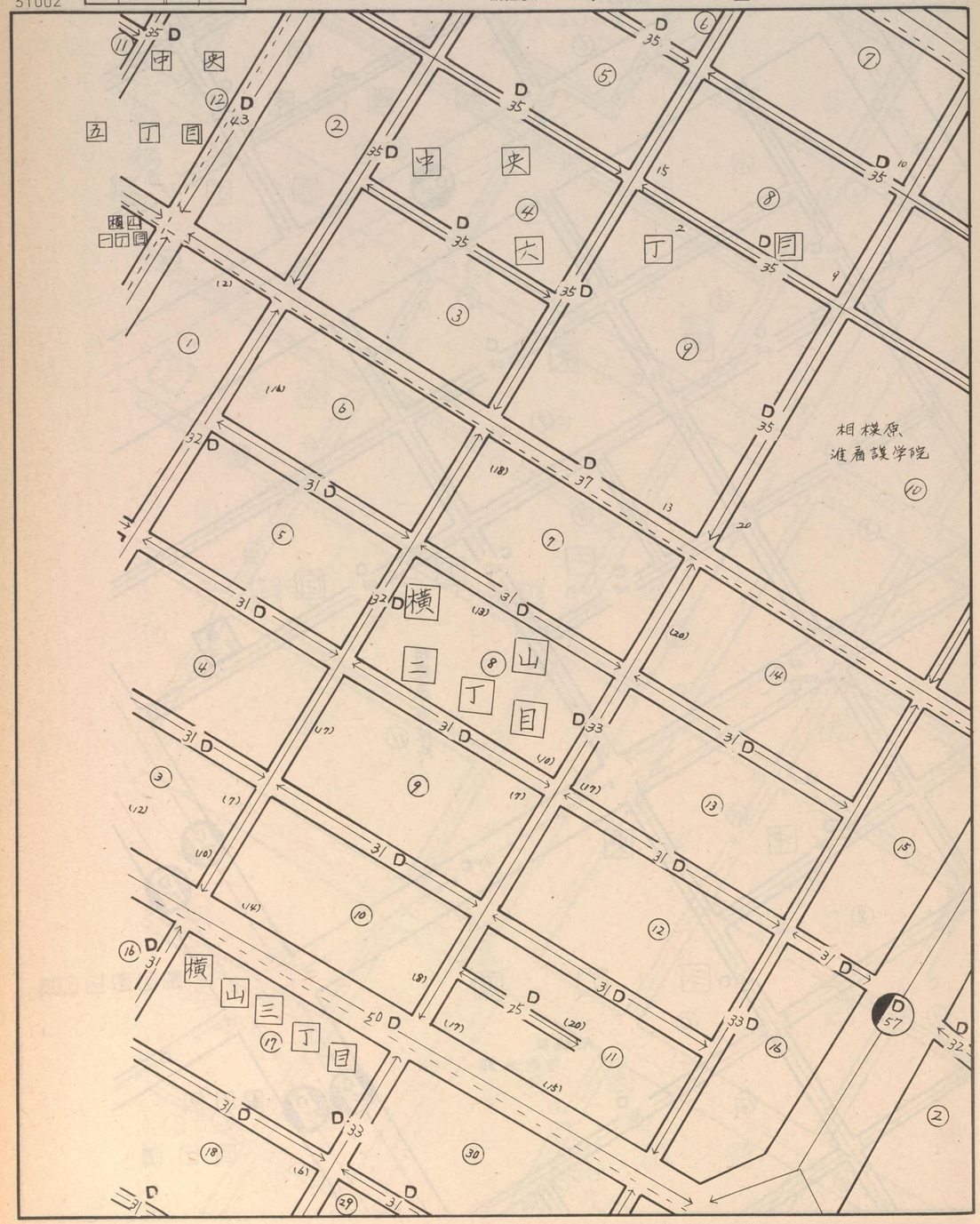

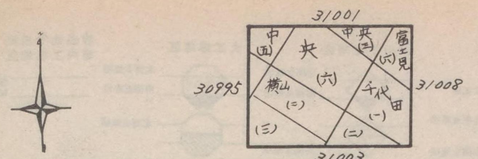

相模原

31002

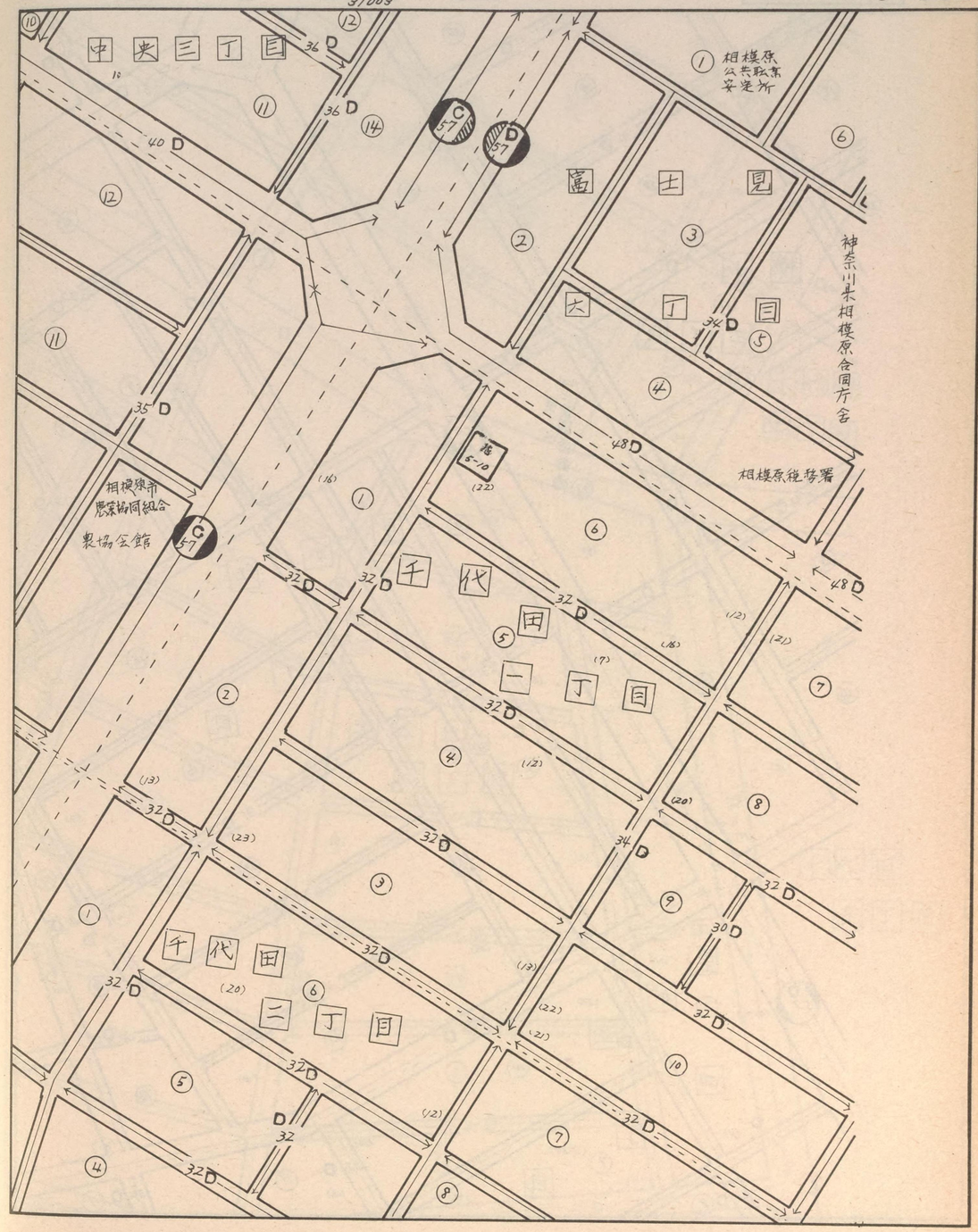

相模原

31003

記号	借地権割合	記号	借地権割合
A	90%	E	50%
B	80%	F	40%
C	70%	G	30%
D	60%	H	20%

繁華街・高度商業地区
- 道路を中心として全地域
- 道路沿い

普通商業地区 併用住宅地区
- 全地域
- 北側道路沿い
- 南側全地域

中小工場地区
- 北側全地域
- 南側道路沿い
- 南側全地域

大工場地区
- 北側全地域
- 南側道路沿い
- 北側全地域

普通住宅地区 家内工場地区
- 無印は全地域

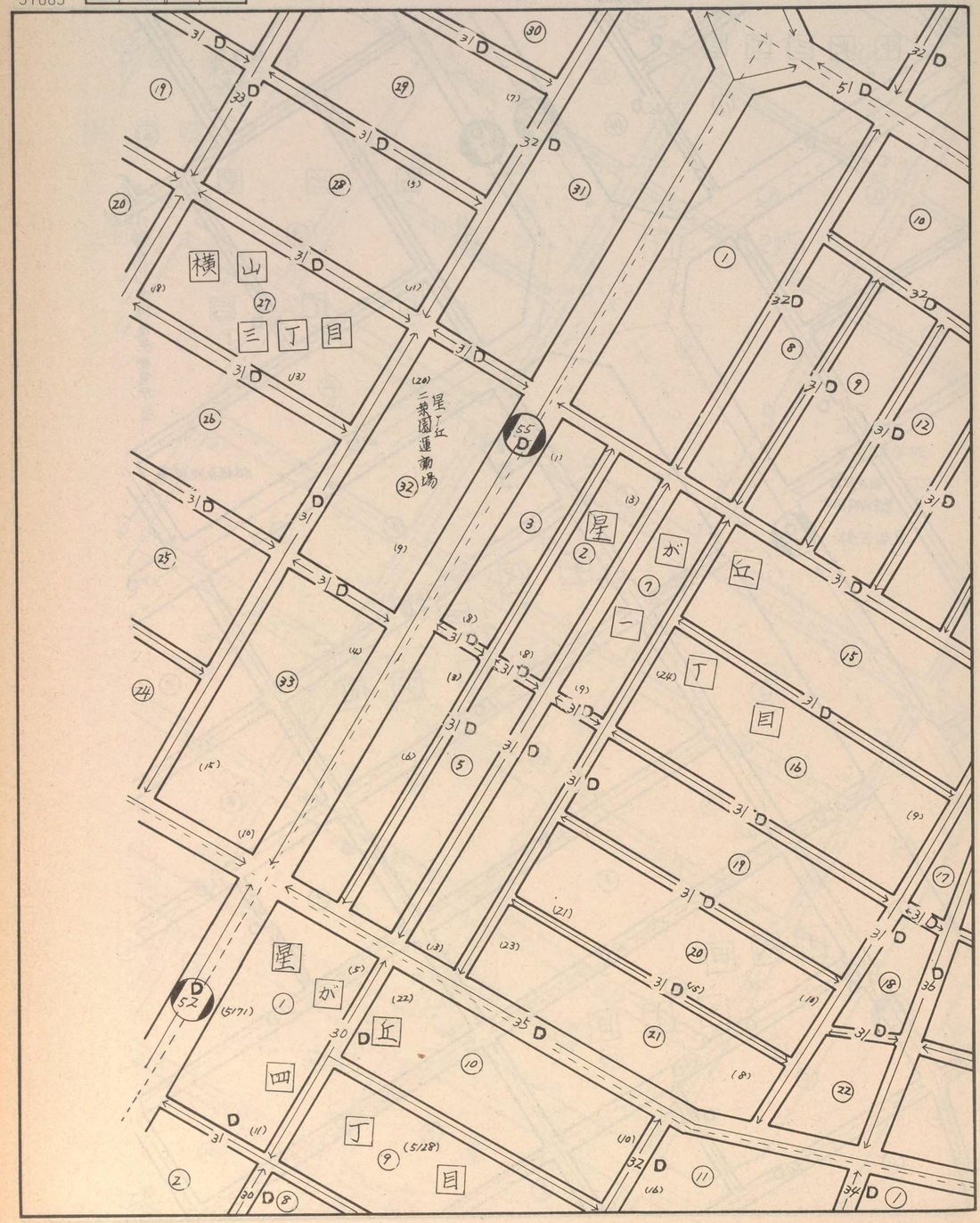

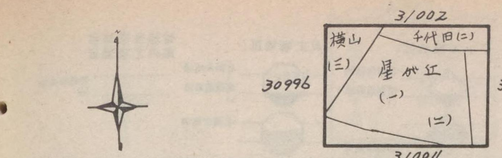

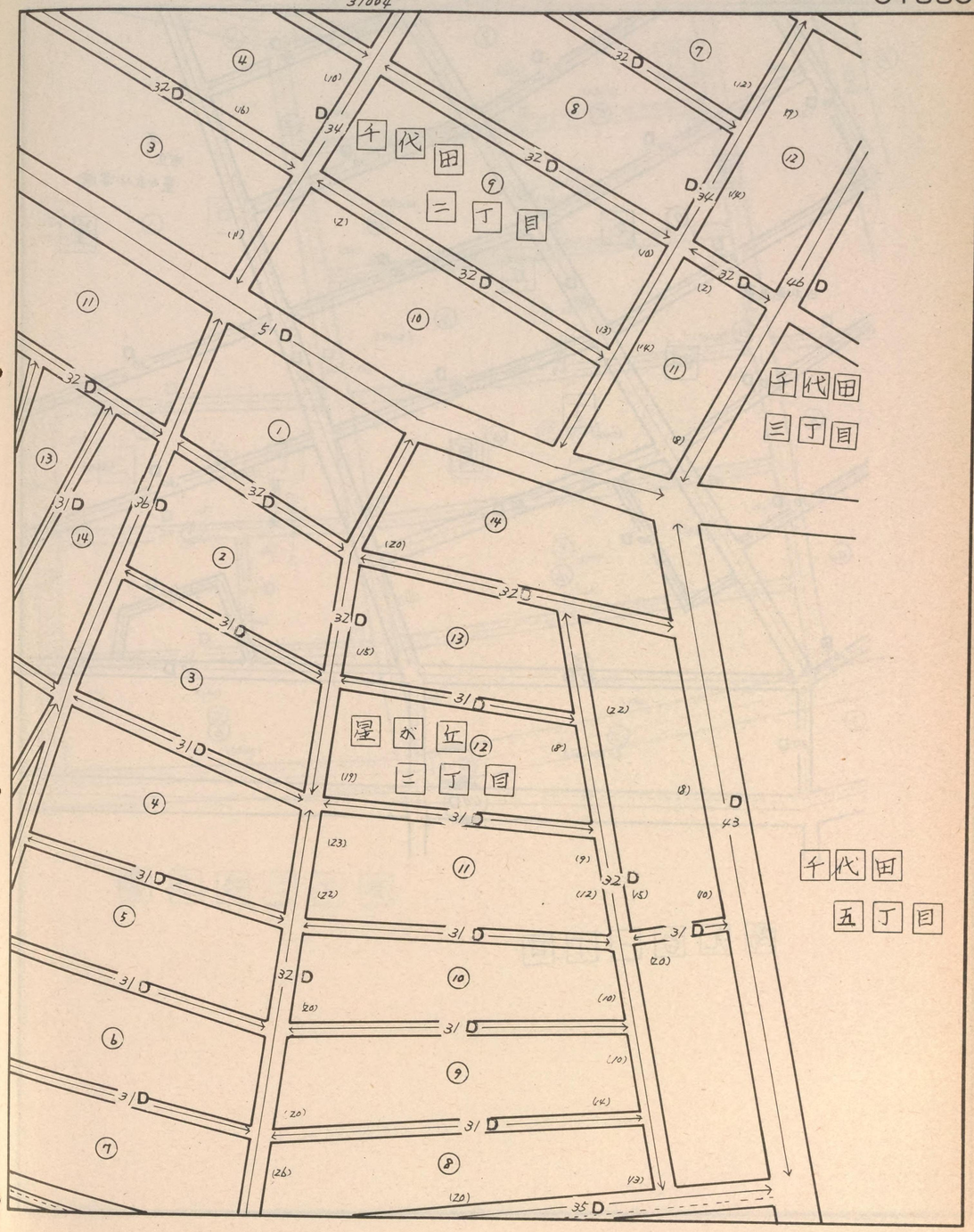

記号	借地権割合	記号	借地権割合
A	90%	E	50%
B	80%	F	40%
C	70%	G	30%
D	60%	H	20%

繁華街・高度商業地区
道路を中心として全地域
道路沿い

普通商業地区
併用住宅地区
全地域
北側道路沿い
南側全地域

中小工場地区
北側全地域
南側道路沿い
南側全地域

大工場地区
北側全地域
南側道路沿い
北側全地域

普通住宅地区
家内工場地区
無印は全地域

31004

日本電気㈱
文 市立 星ヶ丘小学校
星ヶ丘ゴルフコース
星 が 丘 四 丁 目
星 が 丘 三 丁 目
陽 光 台 一 丁 目

31004

相模原

31/003
30997
31/010

陽 光 台 二 丁 目

記号	借地権割合	記号	借地権割合
A	90%	E	50%
B	80%	F	40%
C	70%	G	30%
D	60%	H	20%

繁華街・高度商業地区

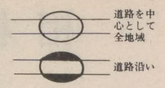

普通商業地区
併用住宅地区

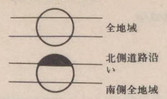

中小工場地区

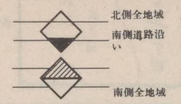

大工場地区

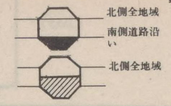

普通住宅地区
家内工場地区

31005

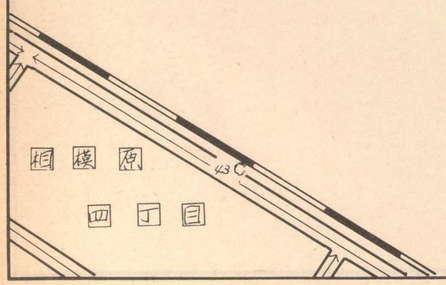

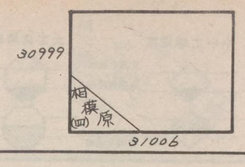

相模原

31005

相模原

31006

記号	借地権割合	記号	借地権割合
A	90%	E	50%
B	80%	F	40%
C	70%	G	30%
D	60%	H	20%

繁華街・高度商業地区
道路を中心として全地域
道路沿い

普通商業地区
併用住宅地区
全地域
北側道路沿い
南側全地域

中小工場地区
北側全地域
南側道路沿い
南側全地域

大工場地区
北側全地域
南側道路沿い
北側全地域

普通住宅地区
家内工場地区
無印は全地域

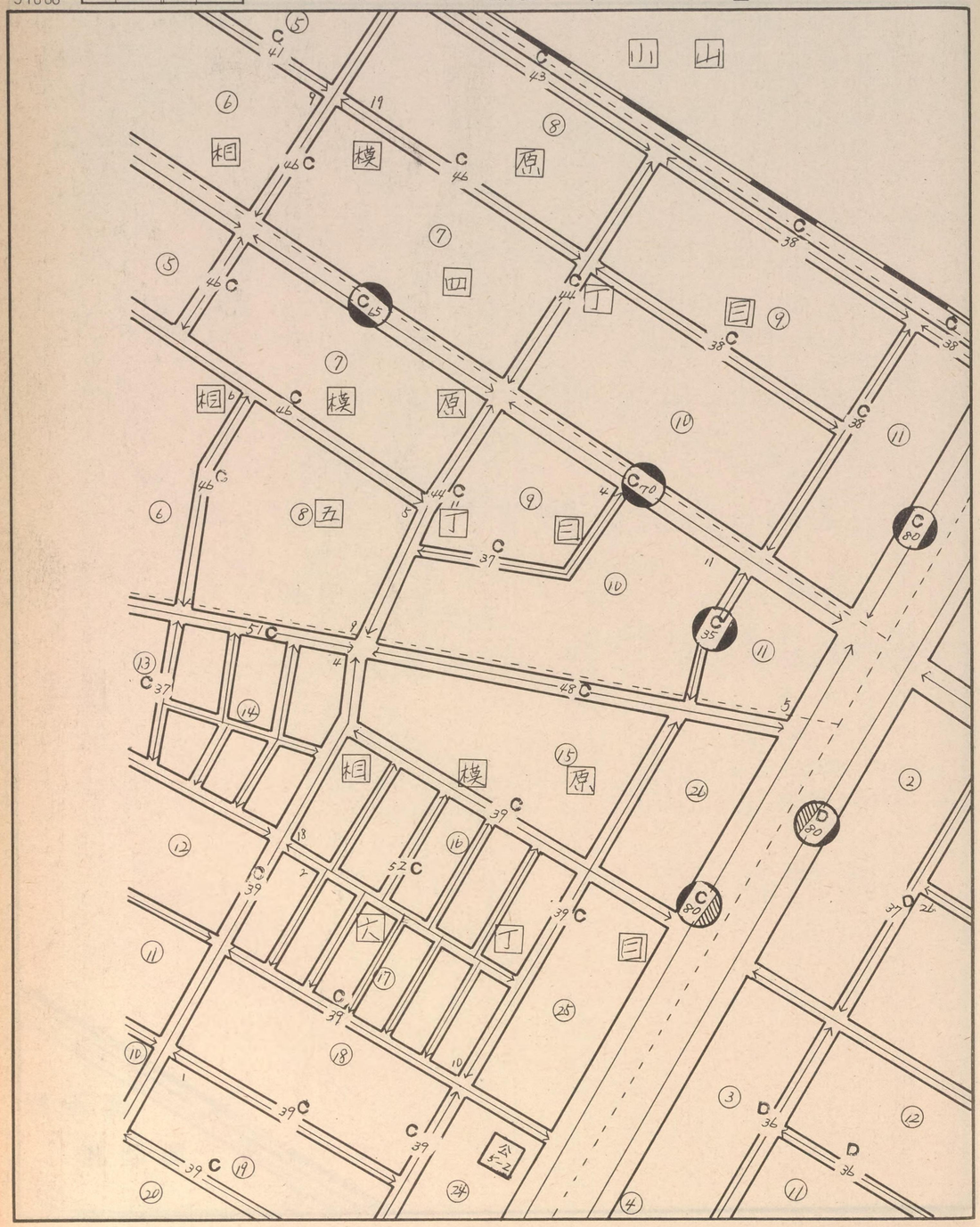

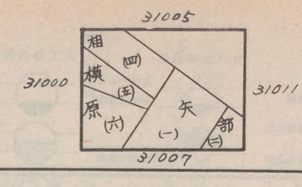

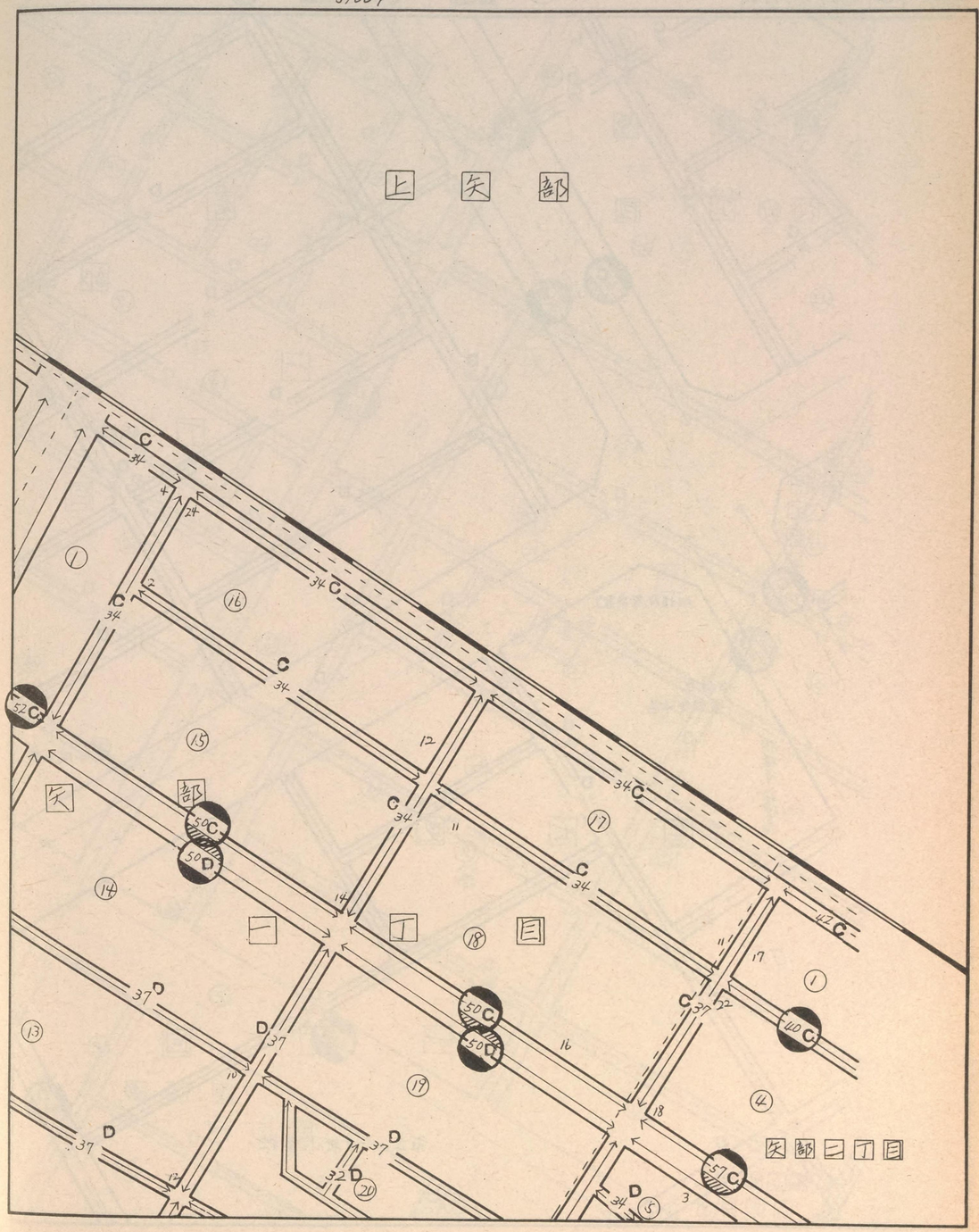

相模原

31007

記号	借地権割合	記号	借地権割合
A	90%	E	50%
B	80%	F	40%
C	70%	G	30%
D	60%	H	20%

繁華街・高度商業地区
道路を中心として全地域
道路沿い

普通商業地区
併用住宅地区
全地域
北側道路沿い
南側全地域

中小工場地区
北側全地域
南側道路沿い
南側全地域

大工場地区
北側全地域
南側道路沿い
北側全地域

普通住宅地区
家内工場地区
無印は全地域

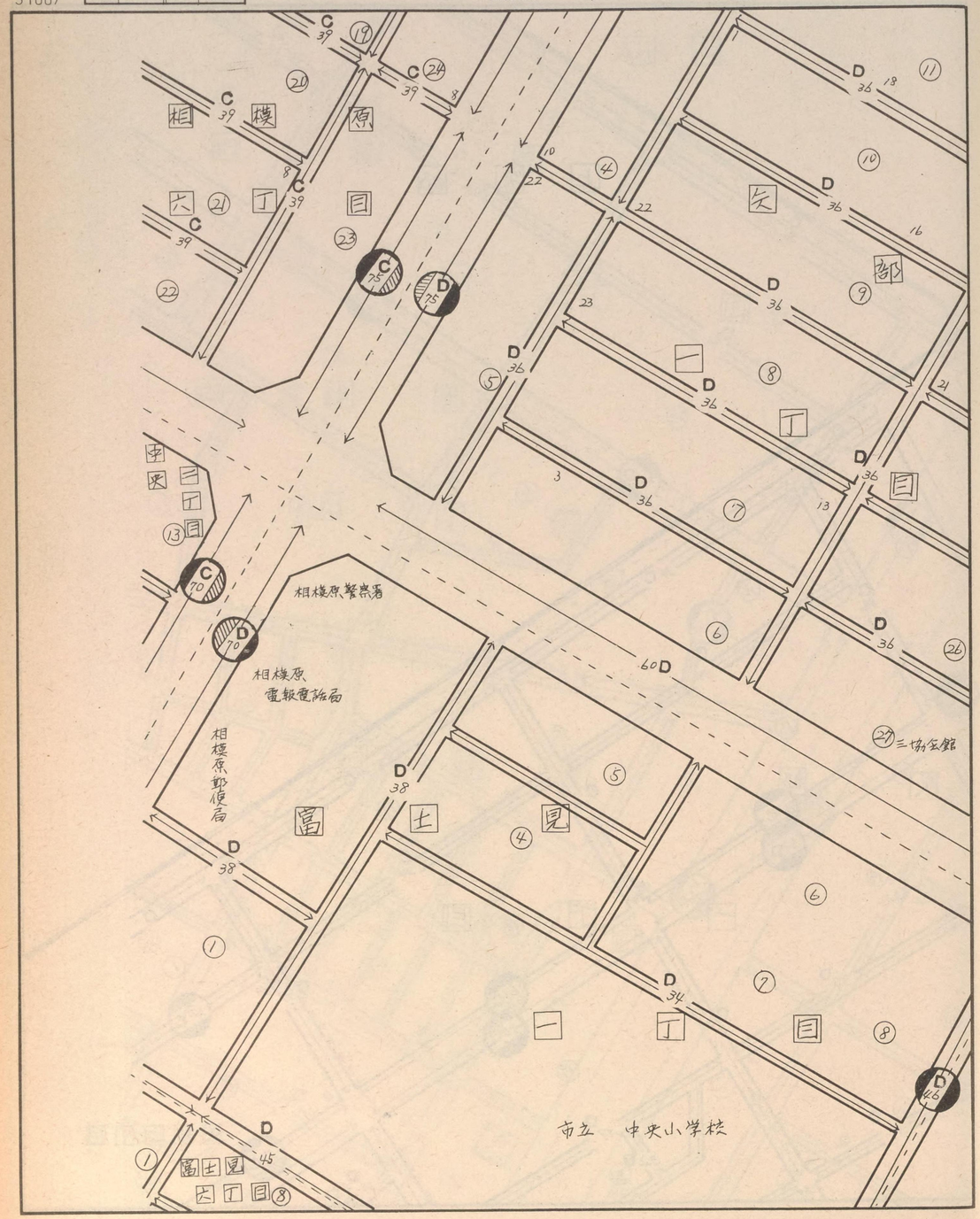

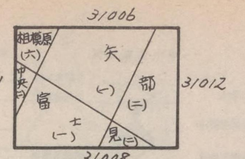

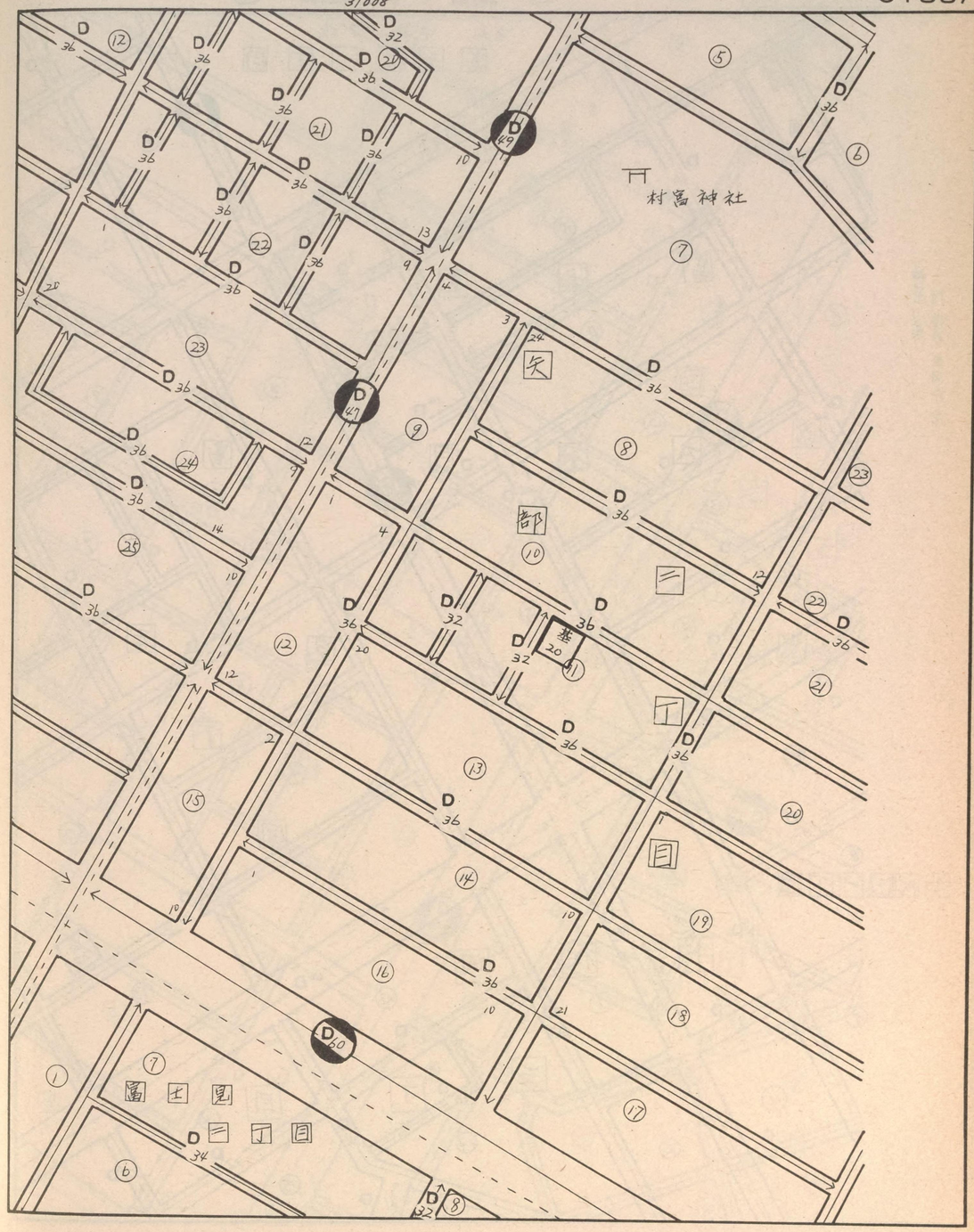

相模原

31008

記号	借地権割合	記号	借地権割合
A	90%	E	50%
B	80%	F	40%
C	70%	G	30%
D	60%	H	20%

繁華街・高度商業地区
道路を中心として全地域
道路沿い

普通商業地区
併用住宅地区
全地域
北側道路沿い
南側全地域

中小工場地区
北側全地域
南側道路沿い
南側全地域

大工場地区
北側全地域
南側道路沿い
北側全地域

普通住宅地区
家内工場地区
無印は全地域

31007
31002
31013
31009

神奈川県
相模原合同庁舎

市立 中央小学校

富士見一丁目
千代田一丁目

記号	借地権割合	記号	借地権割合
A	90%	E	50%
B	80%	F	40%
C	70%	G	30%
D	60%	H	20%

繁華街・高度商業地区
道路を中心として全地域
道路沿い

普通商業地区
併用住宅地区
全地域
北側道路沿い
南側全地域

中小工場地区
北側全地域
南側道路沿い
南側全地域

大工場地区
北側全地域
南側道路沿い
北側全地域

普通住宅地区
家内工場地区
無印は全地域

31009

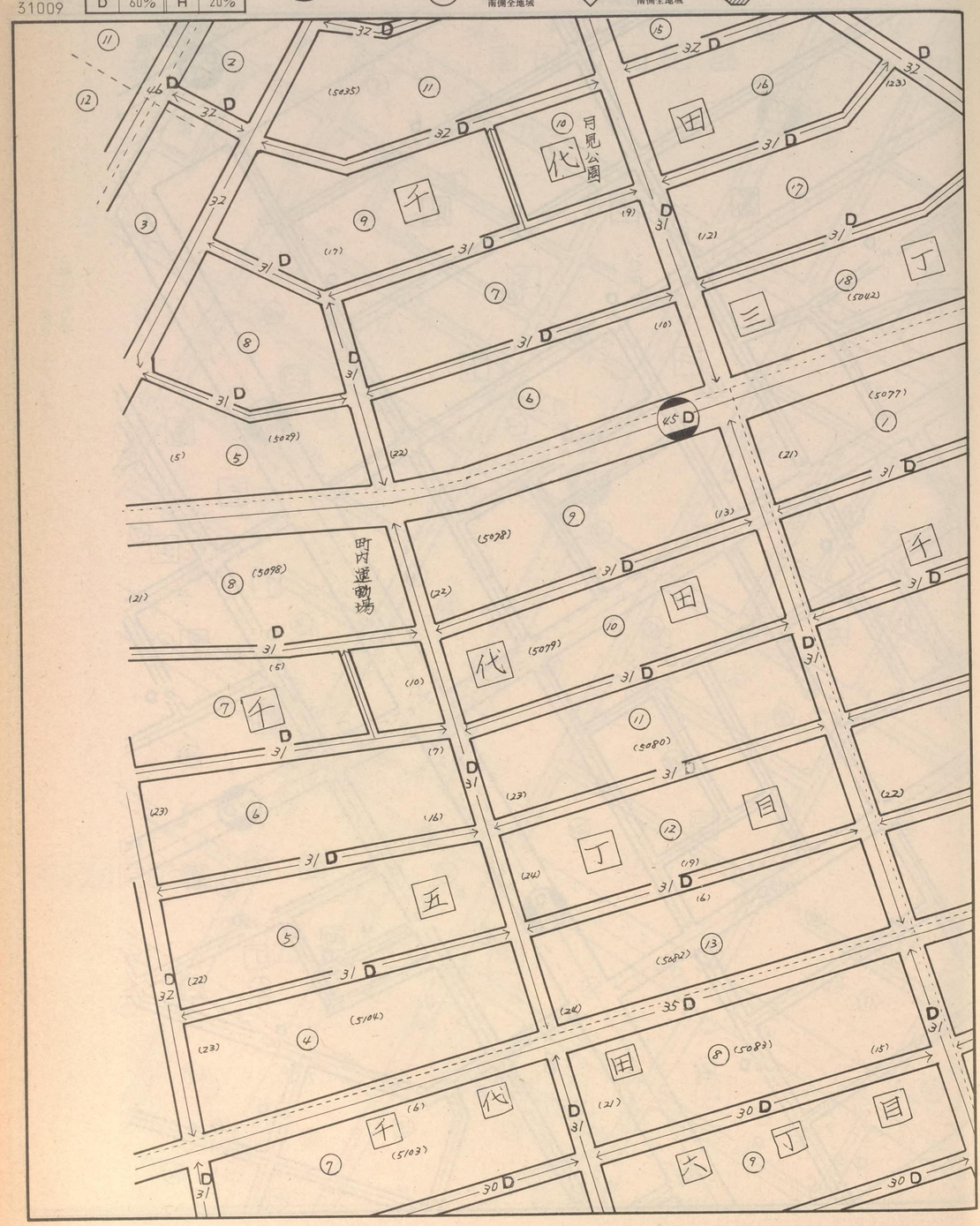

相模原

31009

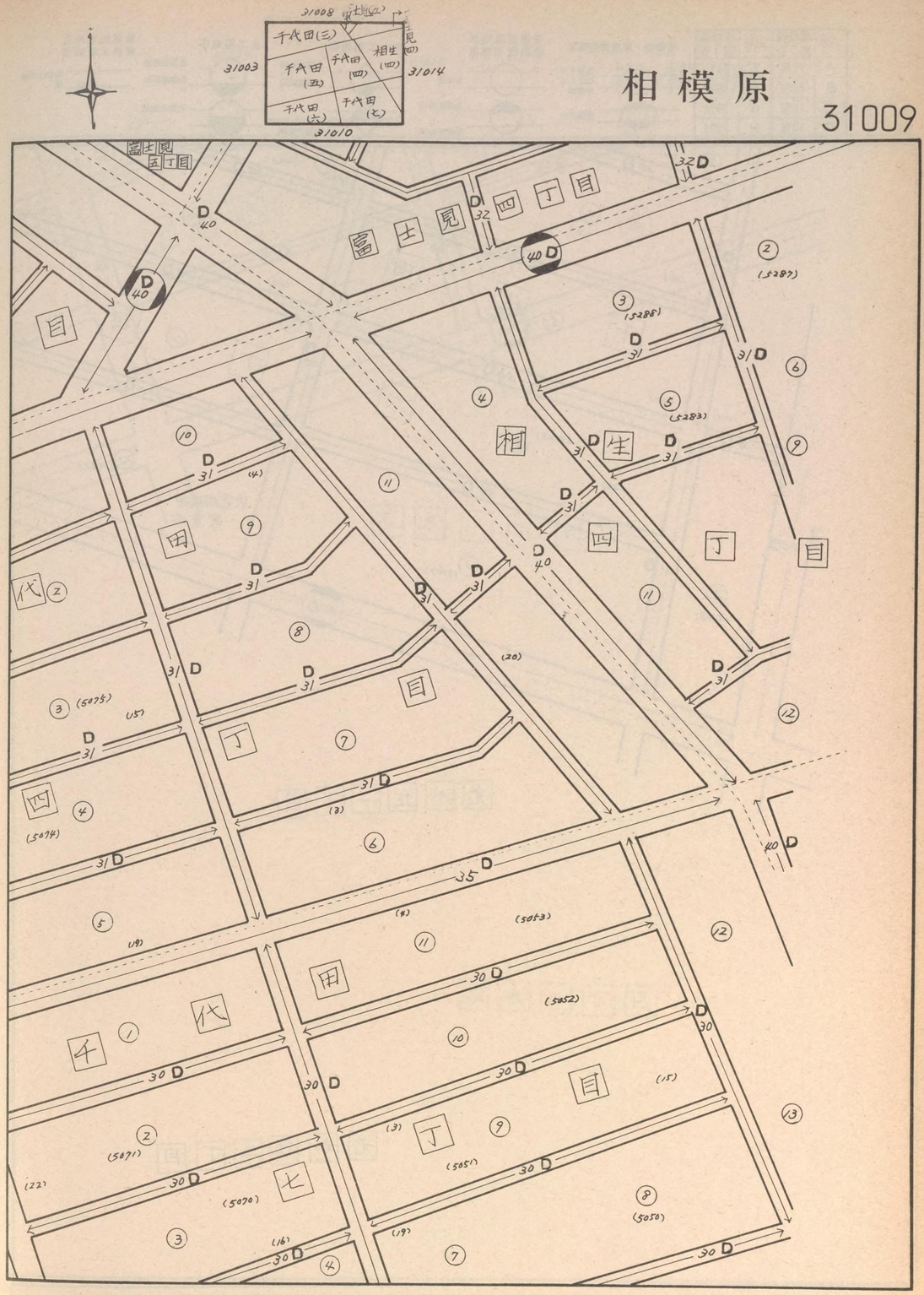

記号	借地権割合	記号	借地権割合
A	90%	E	50%
B	80%	F	40%
C	70%	G	30%
D	60%	H	20%

繁華街・高度商業地区
道路を中心として全地域
道路沿い

普通商業地区
併用住宅地区
全地域
北側道路沿い
南側全地域

中小工場地区
北側全地域
南側道路沿い
南側全地域

大工場地区
北側全地域
南側道路沿い
北側全地域

普通住宅地区
家内工場地区
無印は全地域

31010

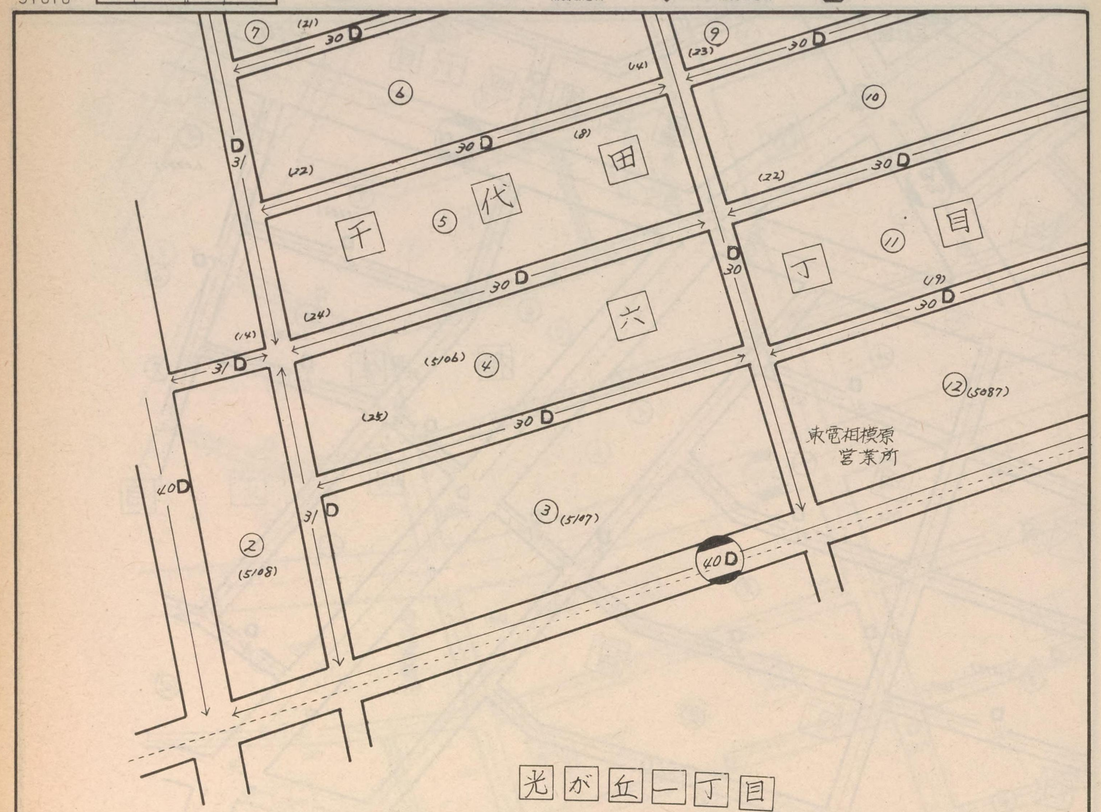

31009
31004
千代田(六)
31015

相模原

31010

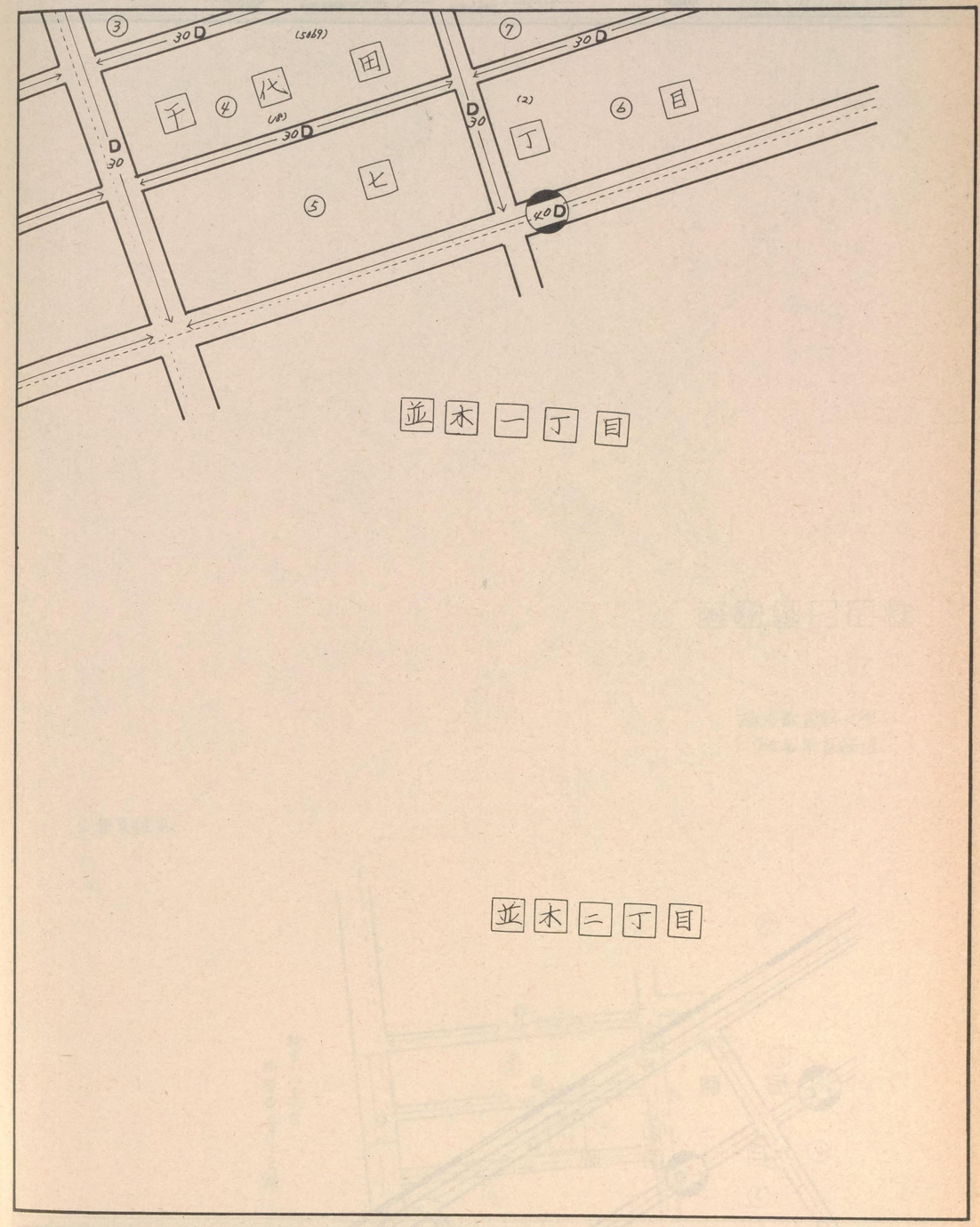

記号	借地権割合	記号	借地権割合
A	90%	E	50%
B	80%	F	40%
C	70%	G	30%
D	60%	H	20%

繁華街・高度商業地区
- 道路を中心として全地域
- 道路沿い

普通商業地区 併用住宅地区
- 全地域
- 北側道路沿い
- 南側全地域

中小工場地区
- 北側全地域
- 南側道路沿い
- 南側全地域

大工場地区
- 北側全地域
- 南側道路沿い
- 北側全地域

普通住宅地区 家内工場地区
- 無印は全地域

31011

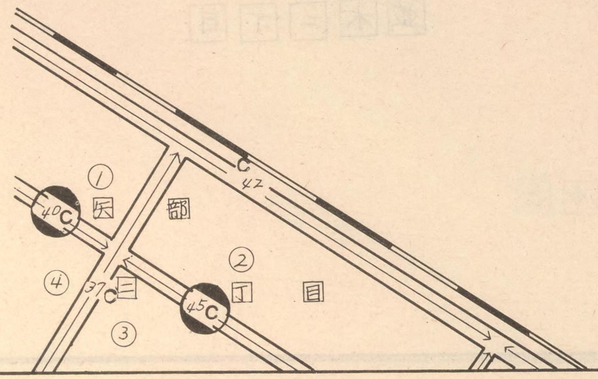

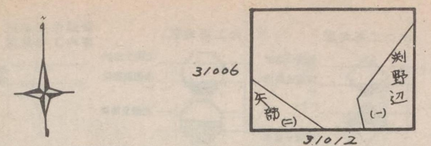

相模原

31011

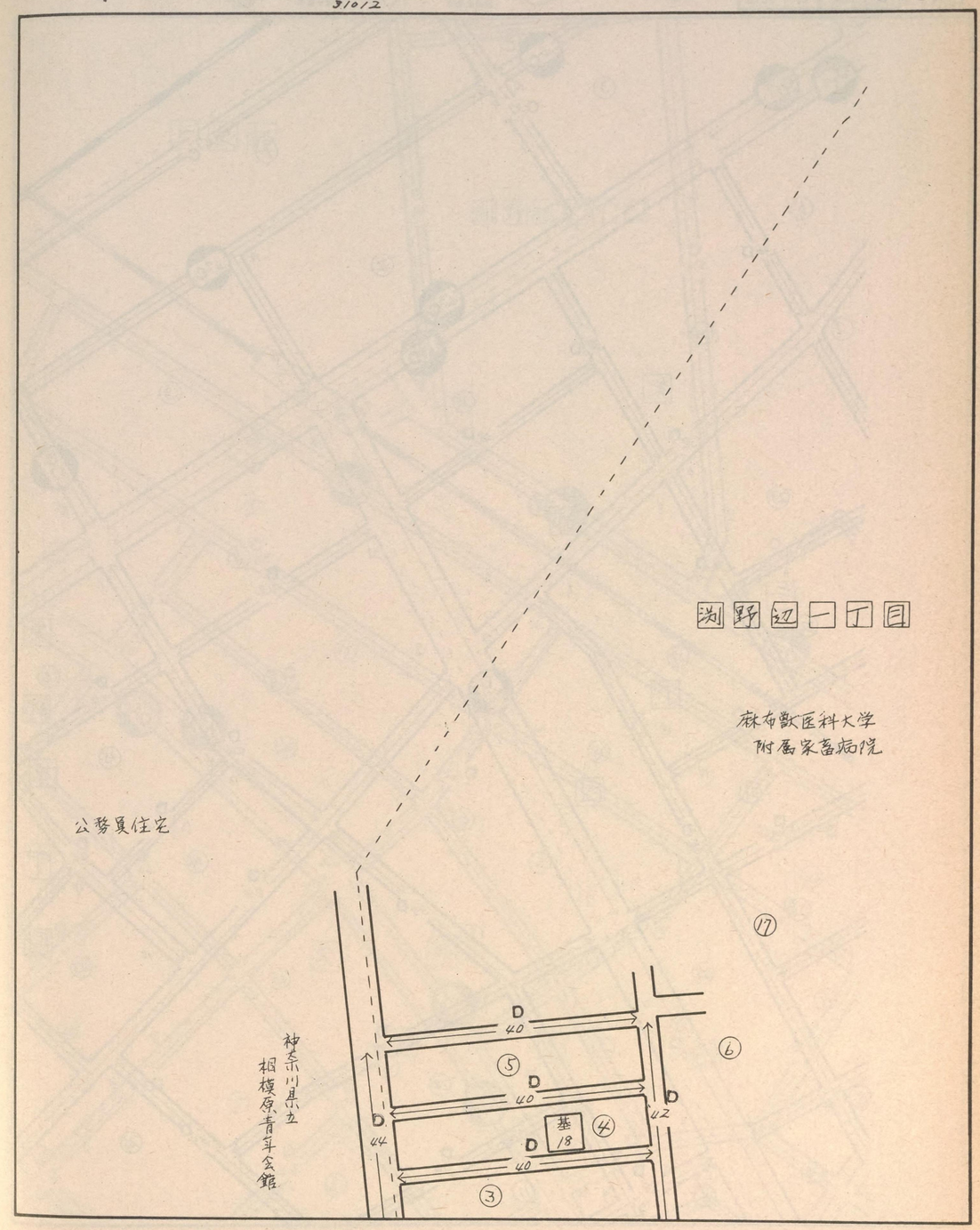

記号	借地権割合	記号	借地権割合
A	90%	E	50%
B	80%	F	40%
C	70%	G	30%
D	60%	H	20%

繁華街・高度商業地区
道路を中心として全地域
道路沿い

普通商業地区
併用住宅地区
全地域
北側道路沿い
南側全地域

中小工場地区
北側全地域
南側道路沿い
南側全地域

大工場地区
北側全地域
南側道路沿い
北側全地域

普通住宅地区
家内工場地区
無印は全地域

31012

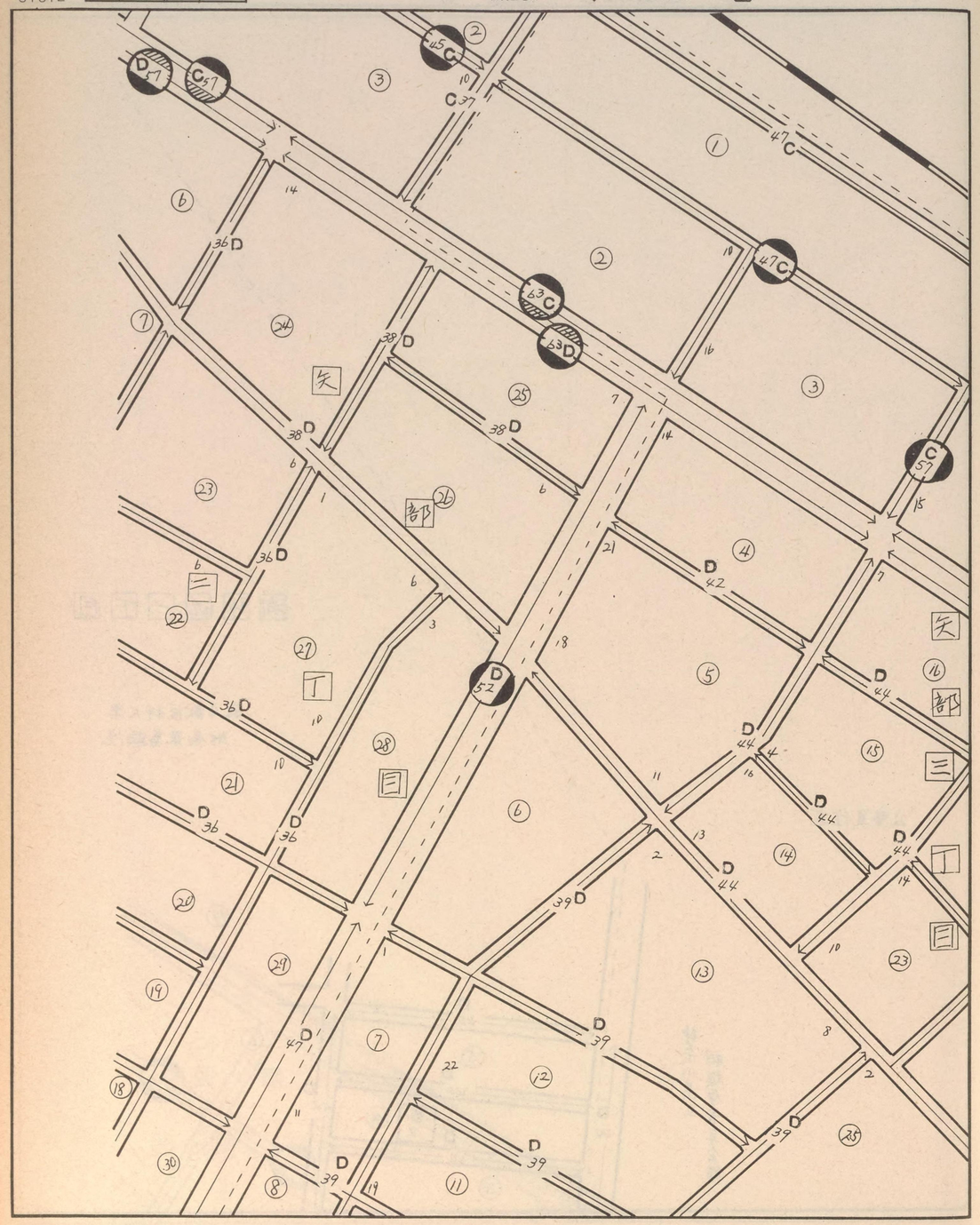

相模原

31012

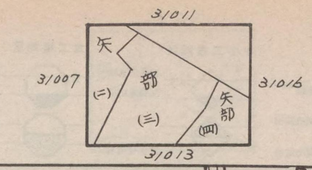

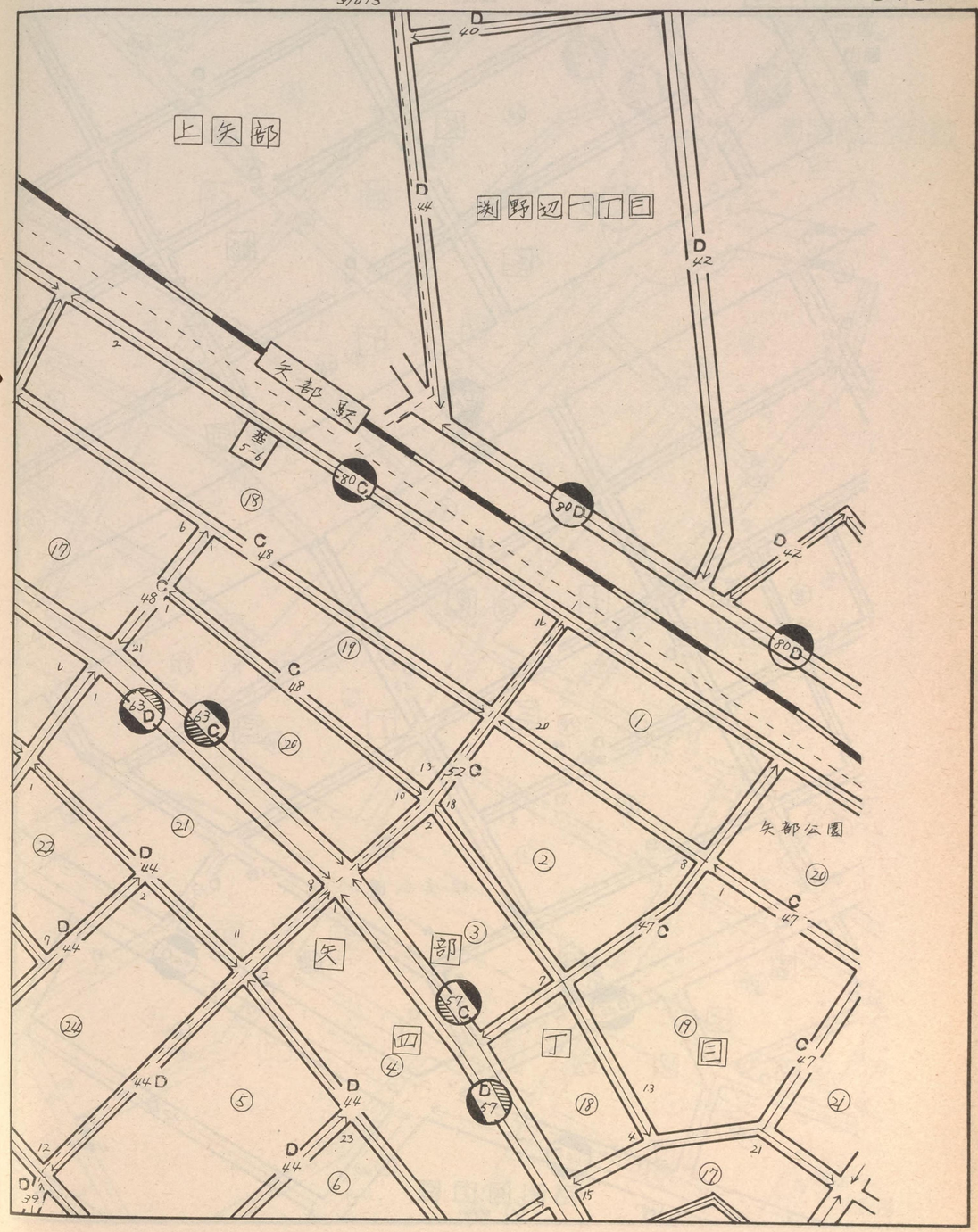

相模原

31013

記号	借地権割合	記号	借地権割合
A	90%	E	50%
B	80%	F	40%
C	70%	G	30%
D	60%	H	20%

繁華街・高度商業地区
道路を中心として全地域
道路沿い

普通商業地区
併用住宅地区
全地域
北側道路沿い
南側全地域

中小工場地区
北側全地域
南側道路沿い
南側全地域

大工場地区
北側全地域
南側道路沿い
北側全地域

普通住宅地区
家内工場地区
無印は全地域

31012
31008
31017
31014
矢三 部四 富士見三四 鹿沼台二

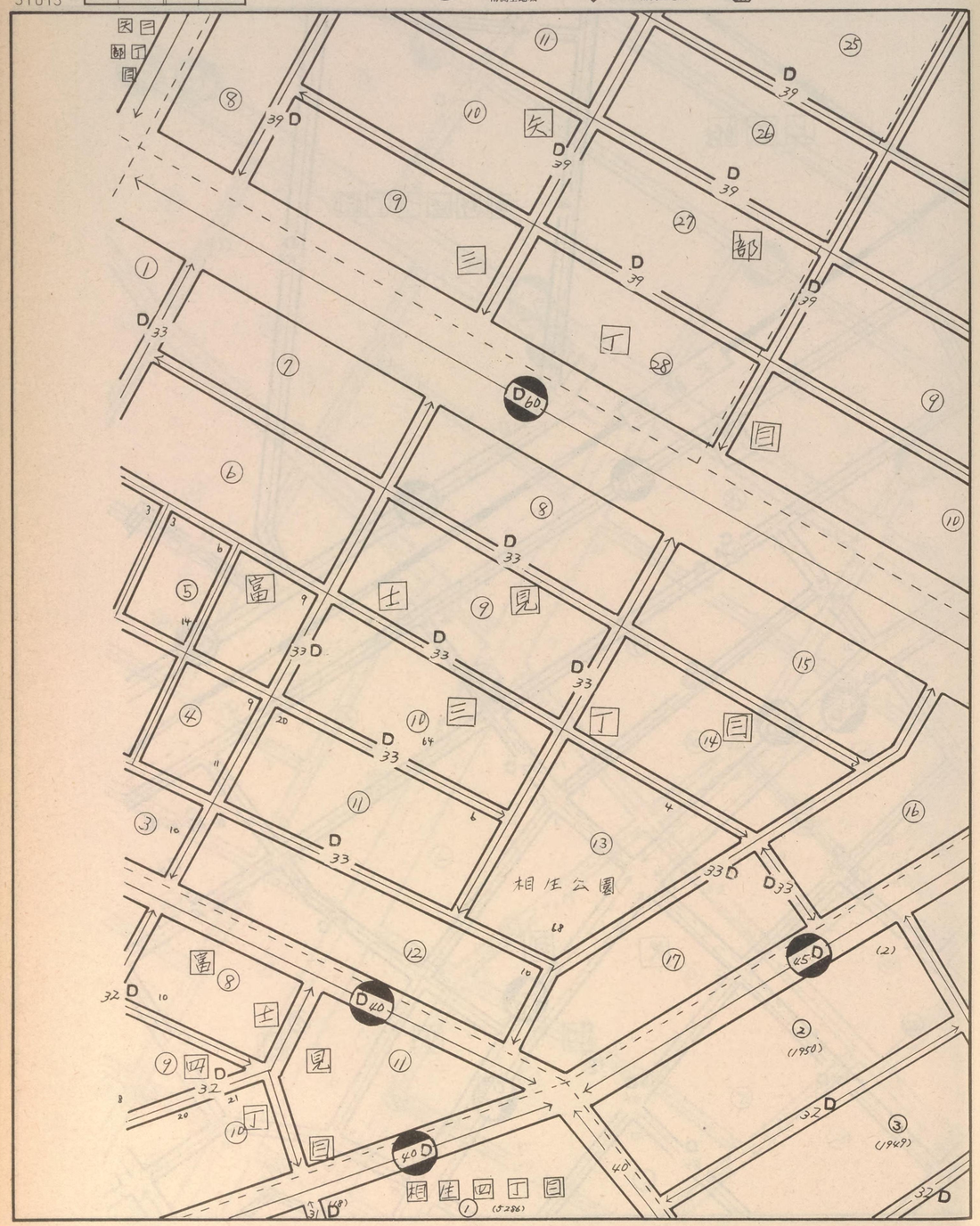

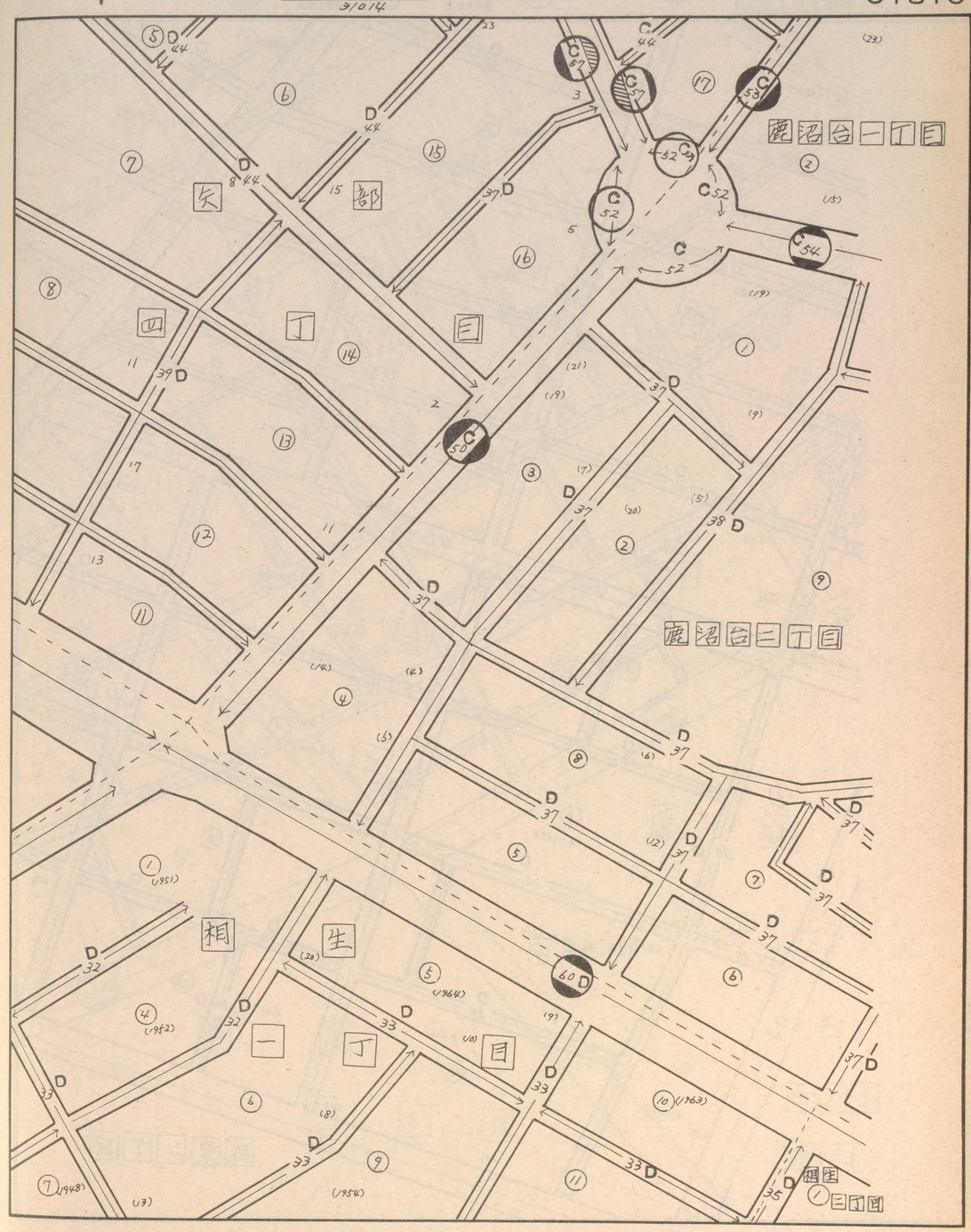

記号	借地権割合	記号	借地権割合
A	90%	E	50%
B	80%	F	40%
C	70%	G	30%
D	60%	H	20%

繁華街・高度商業地区
道路を中心として全地域
道路沿い

普通商業地区
併用住宅地区
全地域
北側道路沿い
南側全地域

中小工場地区
北側全地域
南側道路沿い
南側全地域

大工場地区
北側全地域
南側道路沿い
北側全地域

普通住宅地区
家内工場地区
無印は全地域

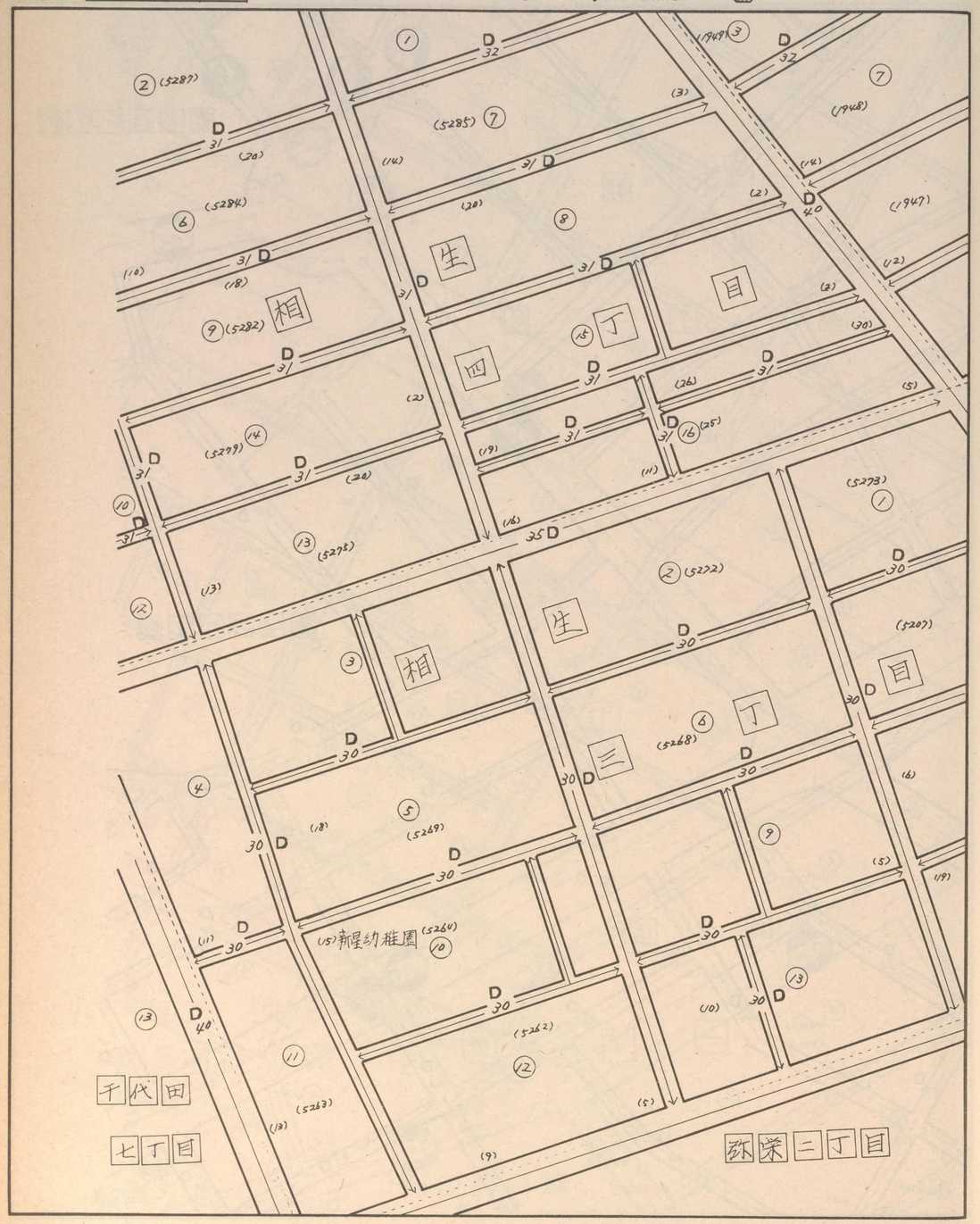

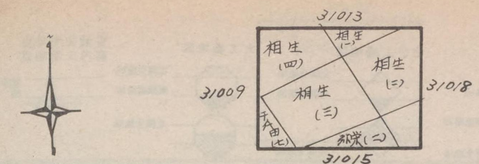

相模原

31014

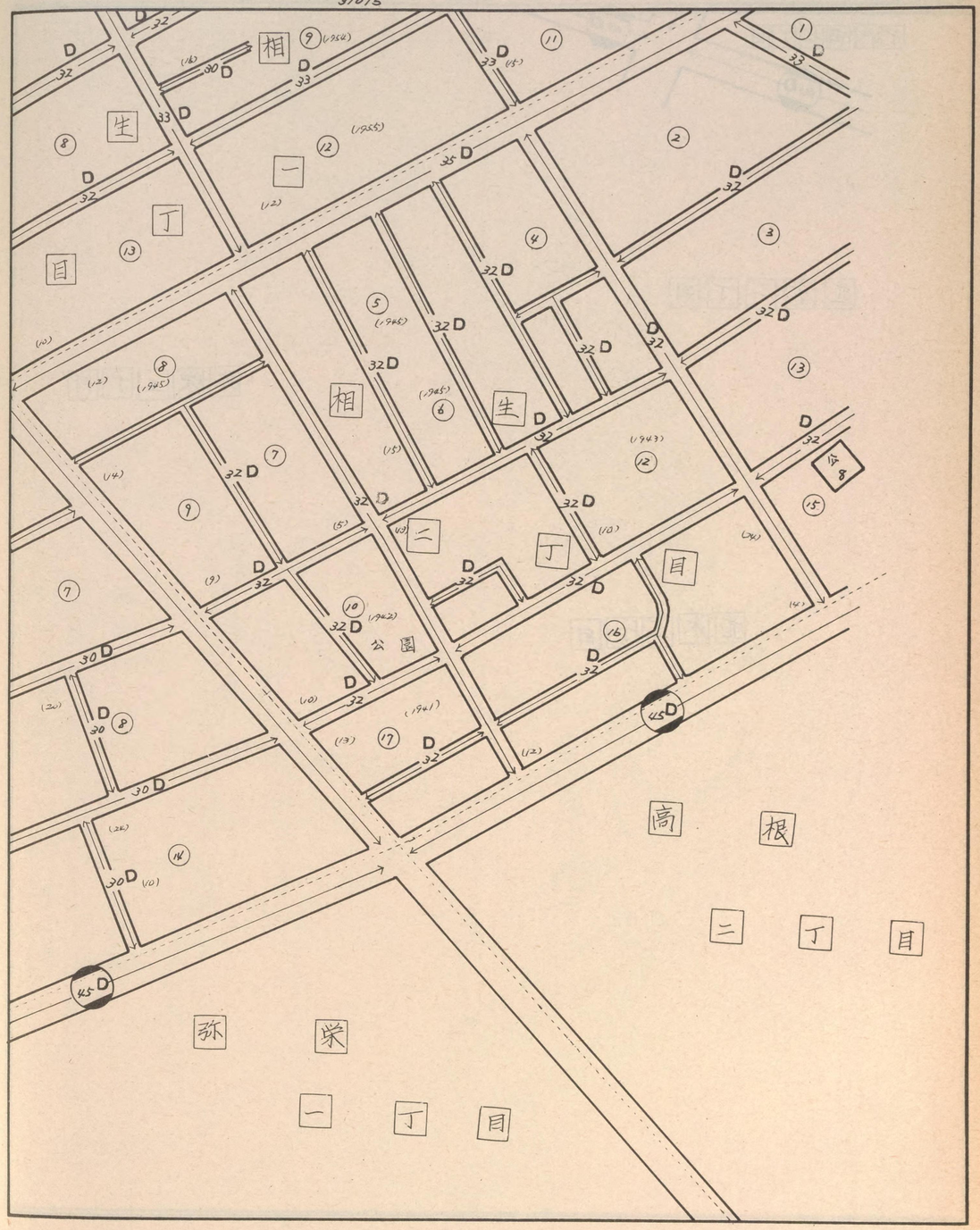

記号	借地権割合	記号	借地権割合
A	90%	E	50%
B	80%	F	40%
C	70%	G	30%
D	60%	H	20%

繁華街・高度商業地区
道路を中心として全地域
道路沿い

普通商業地区
併用住宅地区
全地域
北側道路沿い
南側全地域

中小工場地区
北側全地域
南側道路沿い
南側全地域

大工場地区
北側全地域
南側道路沿い
北側全地域

普通住宅地区
家内工場地区
無印は全地域

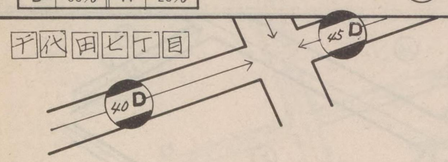

千代田七丁目

並木一丁目

弥栄二丁目

並木二丁目

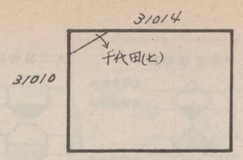

相模原

31015

記号	借地権割合	記号	借地権割合
A	90%	E	50%
B	80%	F	40%
C	70%	G	30%
D	60%	H	20%

繁華街・高度商業地区
道路を中心として全地域
道路沿い

普通商業地区
併用住宅地区
全地域
北側道路沿い
南側全地域

中小工場地区
北側全地域
南側道路沿い
南側全地域

大工場地区
北側全地域
南側道路沿い
北側全地域

普通住宅地区
家内工場地区
無印は全地域

31016

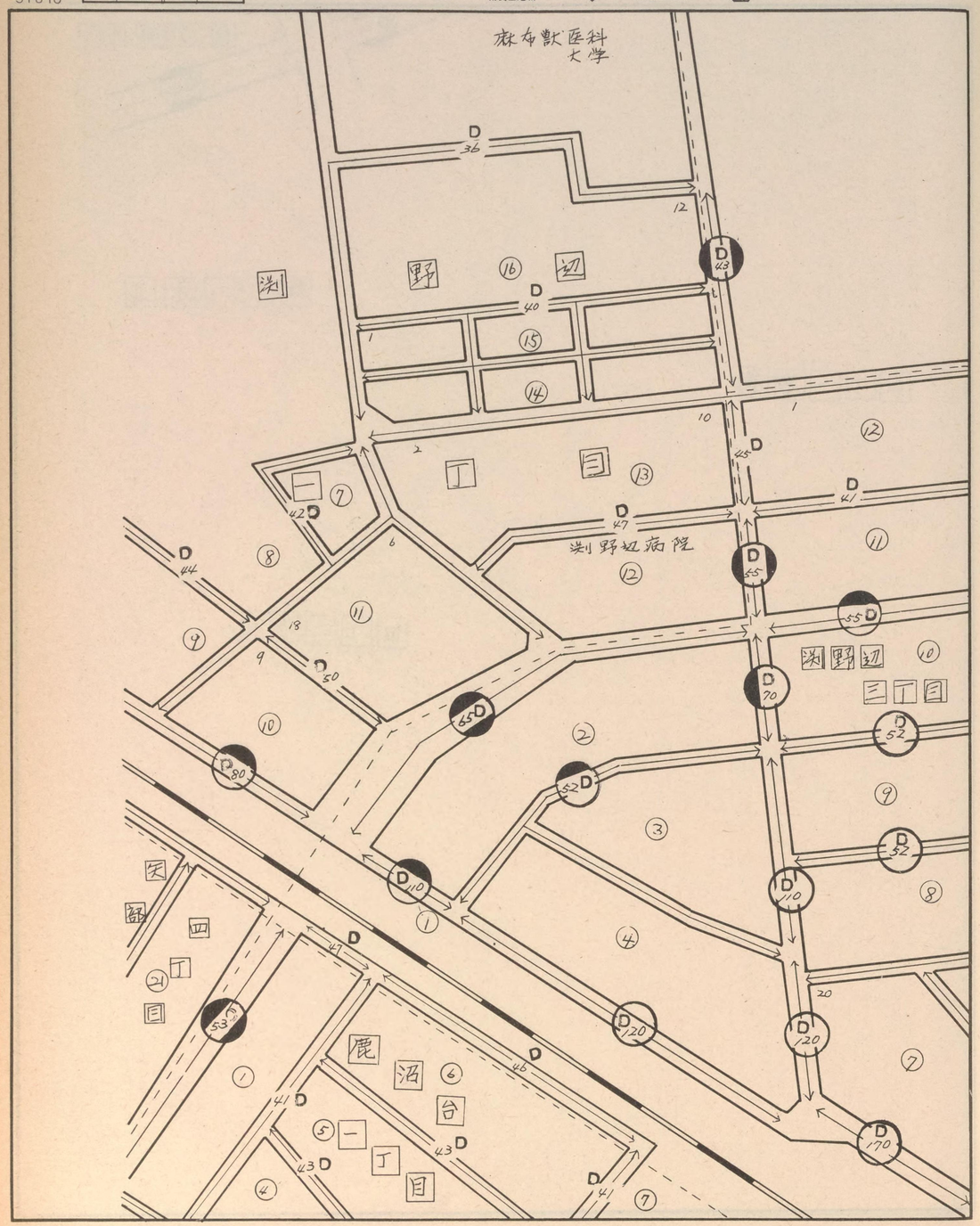

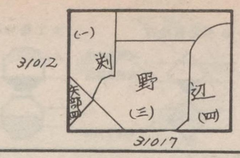

相模原

31016

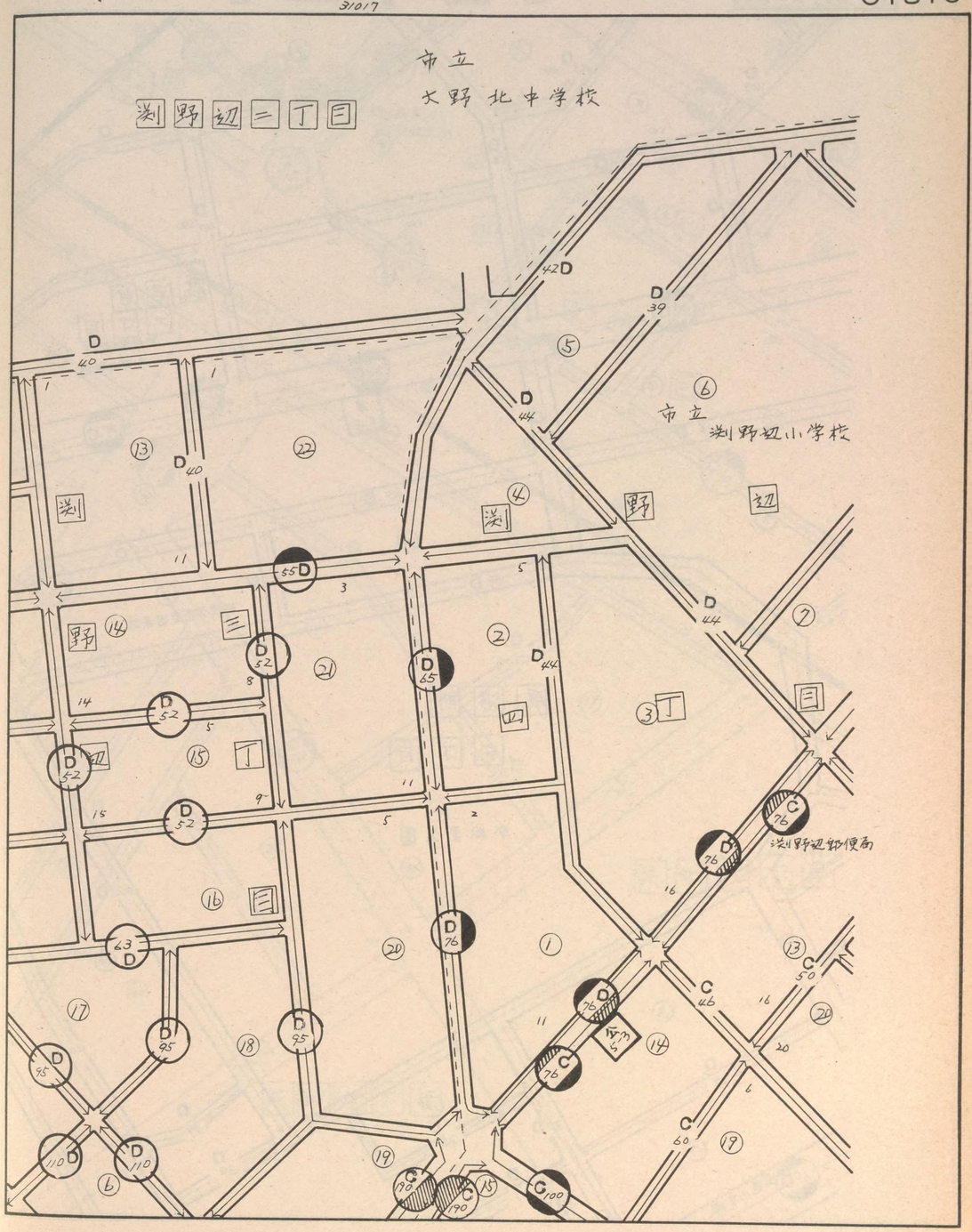

相模原

31017

記号	借地権割合	記号	借地権割合
A	90%	E	50%
B	80%	F	40%
C	70%	G	30%
D	60%	H	20%

繁華街・高度商業地区
道路を中心として全地域
道路沿い

普通商業地区
併用住宅地区
全地域
北側道路沿い
南側全地域

中小工場地区
北側全地域
南側道路沿い
南側全地域

大工場地区
北側全地域
南側道路沿い
北側全地域

普通住宅地区
家内工場地区
無印は全地域

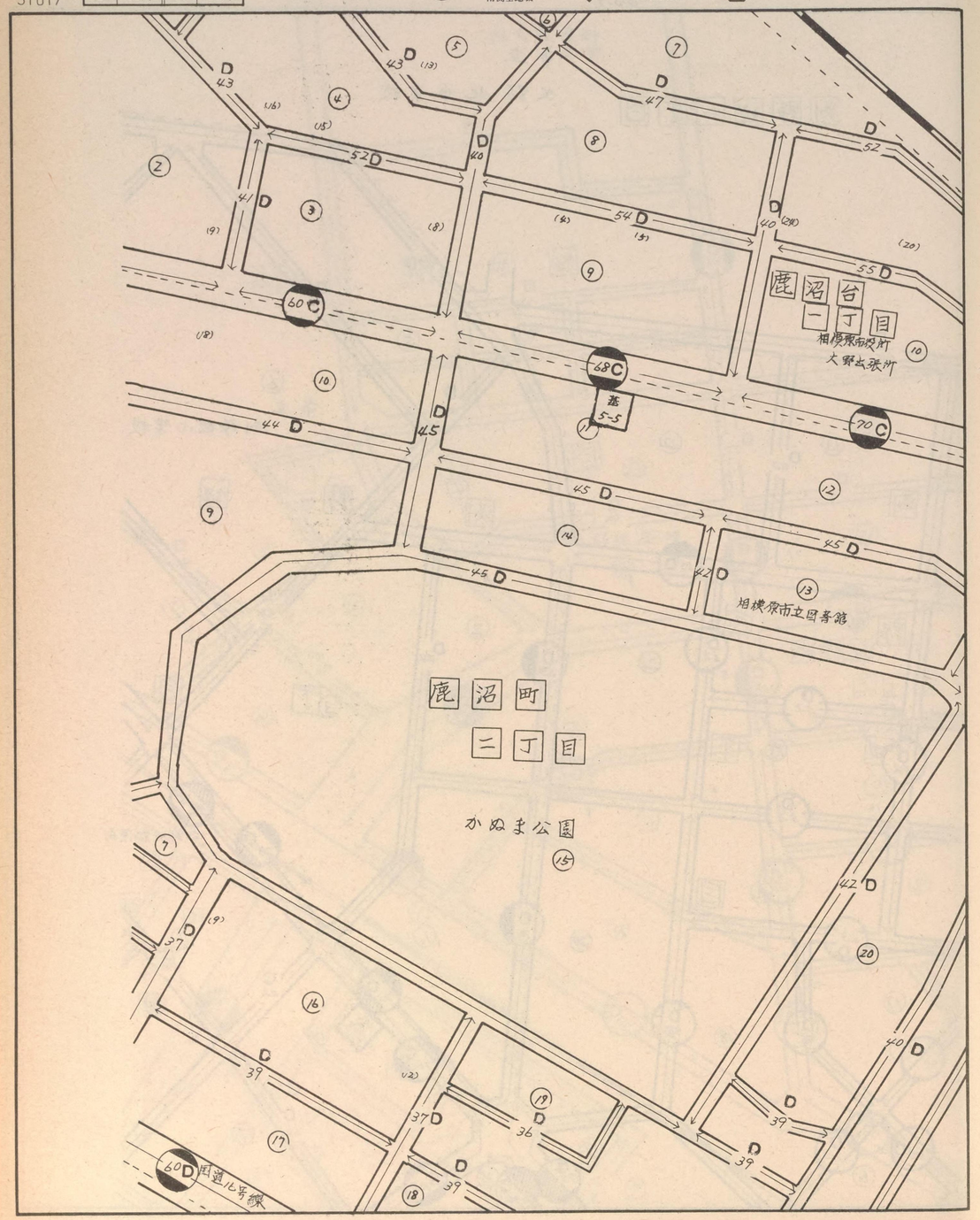

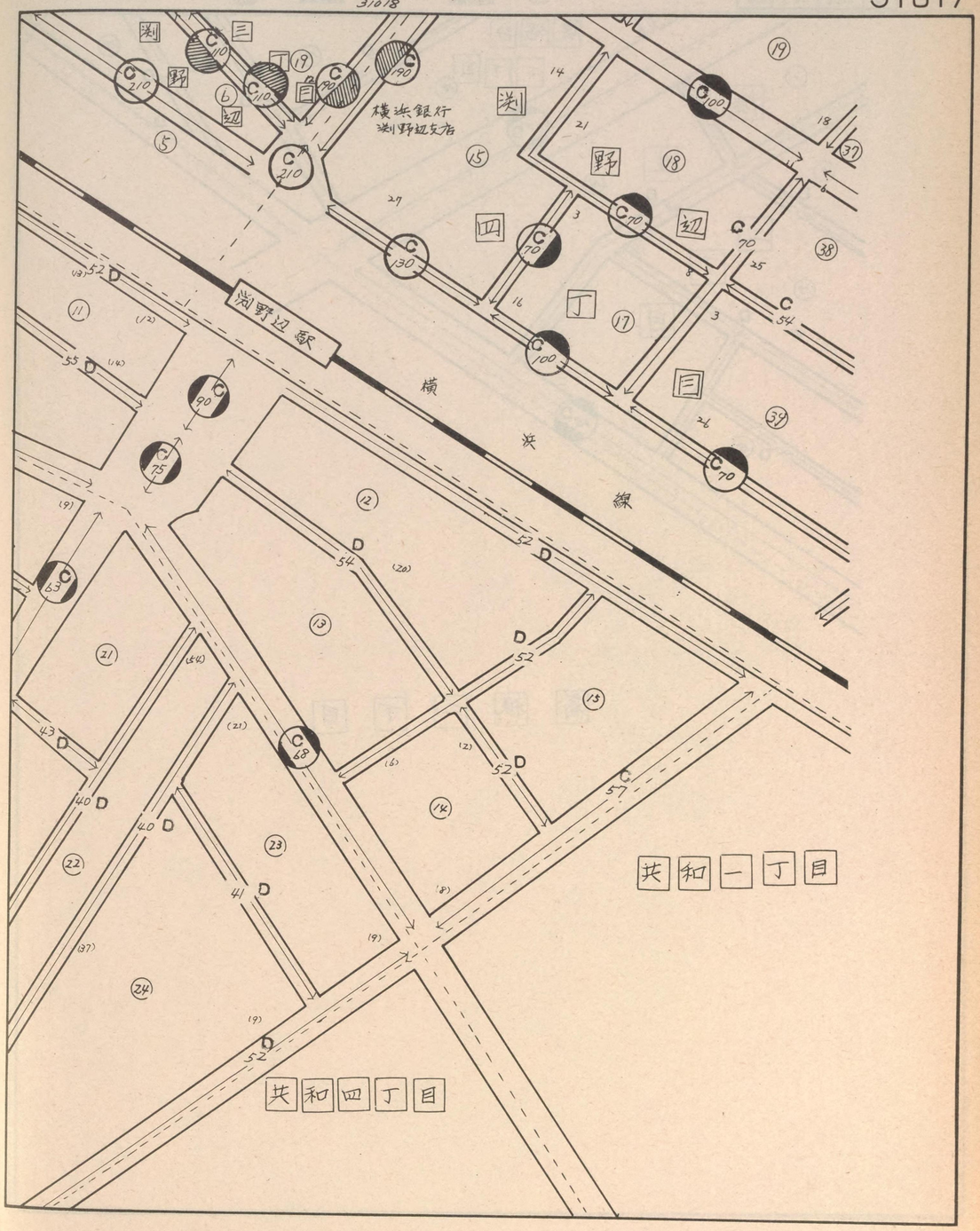

記号	借地権割合	記号	借地権割合
A	90%	E	50%
B	80%	F	40%
C	70%	G	30%
D	60%	H	20%

繁華街・高度商業地区
道路を中心として全地域
道路沿い

普通商業地区
併用住宅地区
全地域
北側道路沿い
南側全地域

中小工場地区
北側全地域
南側道路沿い
南側全地域

大工場地区
北側全地域
南側道路沿い
北側全地域

普通住宅地区
家内工場地区
無印は全地域

31018

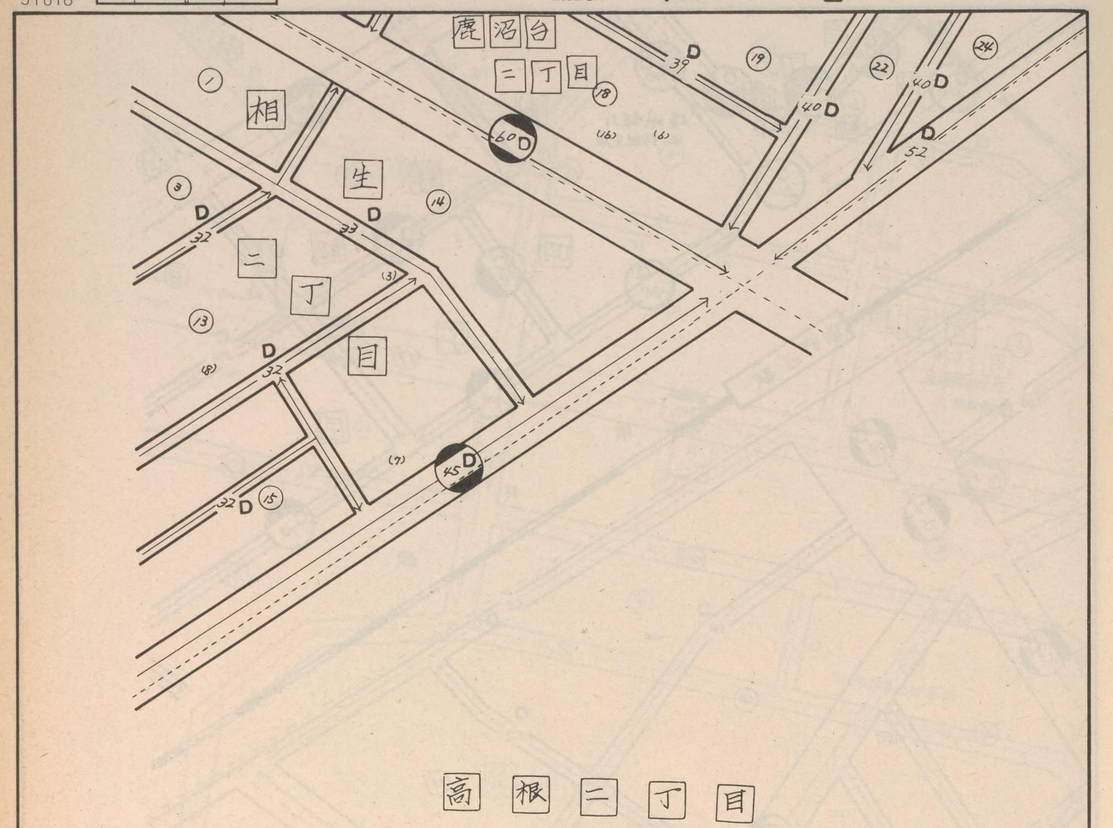

高根二丁目

31017
31014
鹿沼
相生(二)

相模原

31018

記号	借地権割合	記号	借地権割合
A	90%	E	50%
B	80%	F	40%
C	70%	G	30%
D	60%	H	20%

繁華街・高度商業地区：道路を中心として全地域／道路沿い

普通商業地区 併用住宅地区：全地域／北側道路沿い／南側全地域

中小工場地区：北側全地域／南側道路沿い／南側全地域

大工場地区：北側全地域／南側道路沿い／北側全地域

普通住宅地区 家内工場地区：無印は全地域

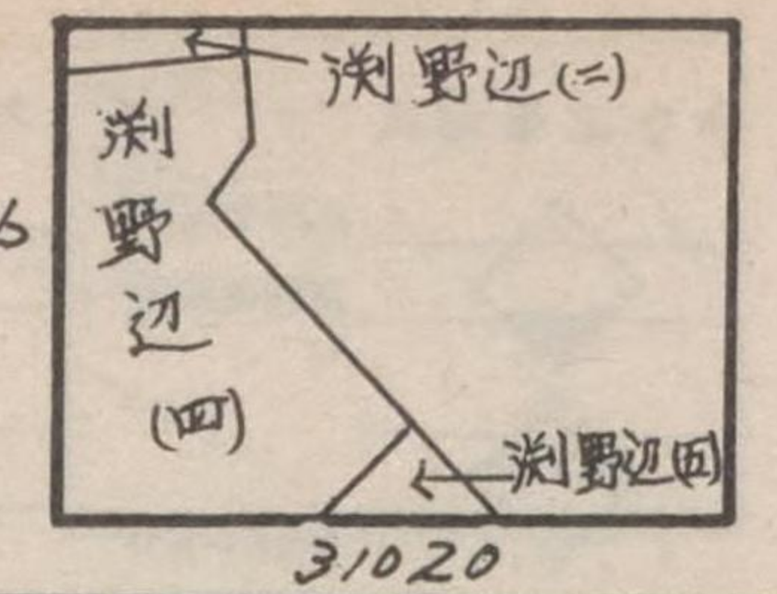

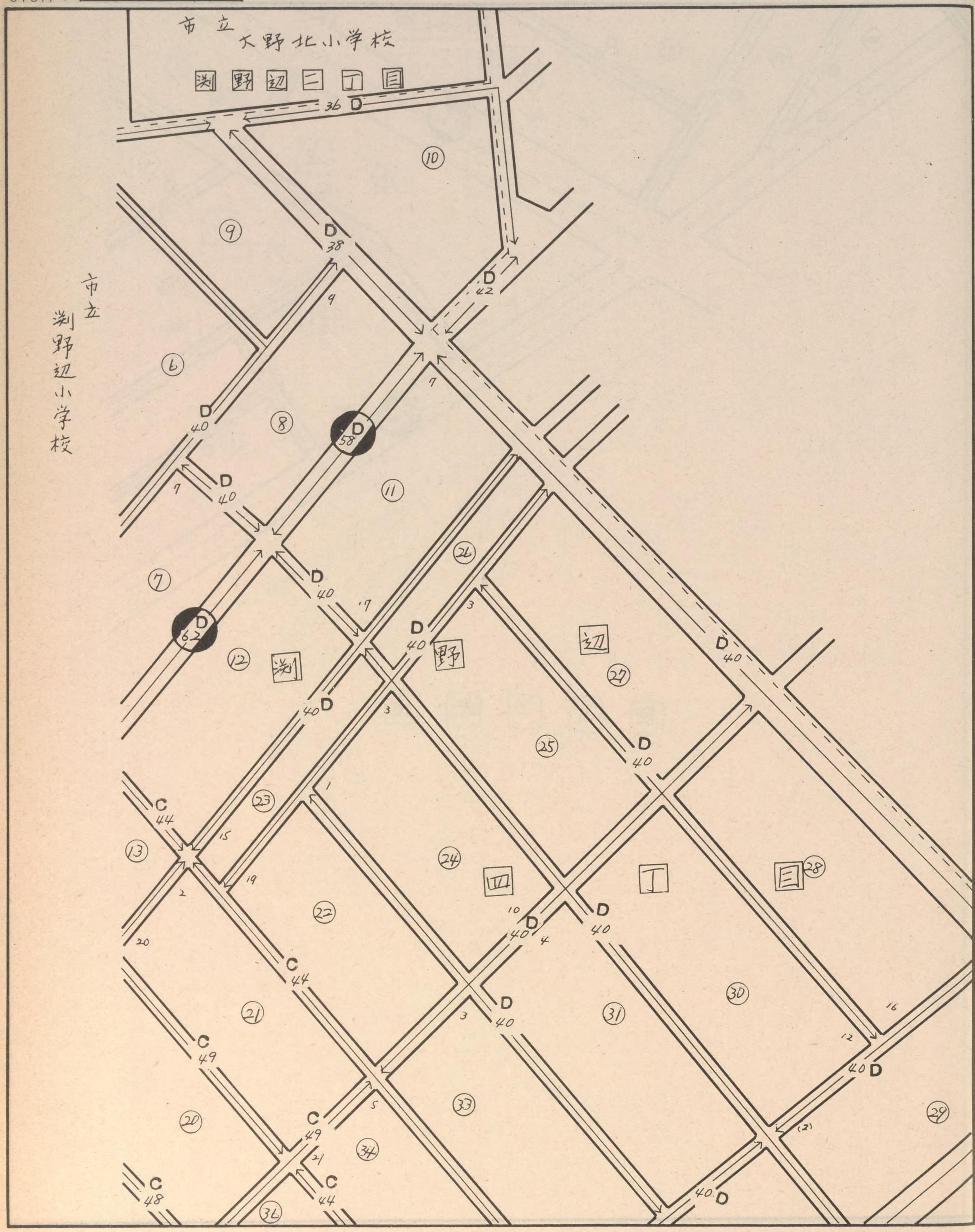

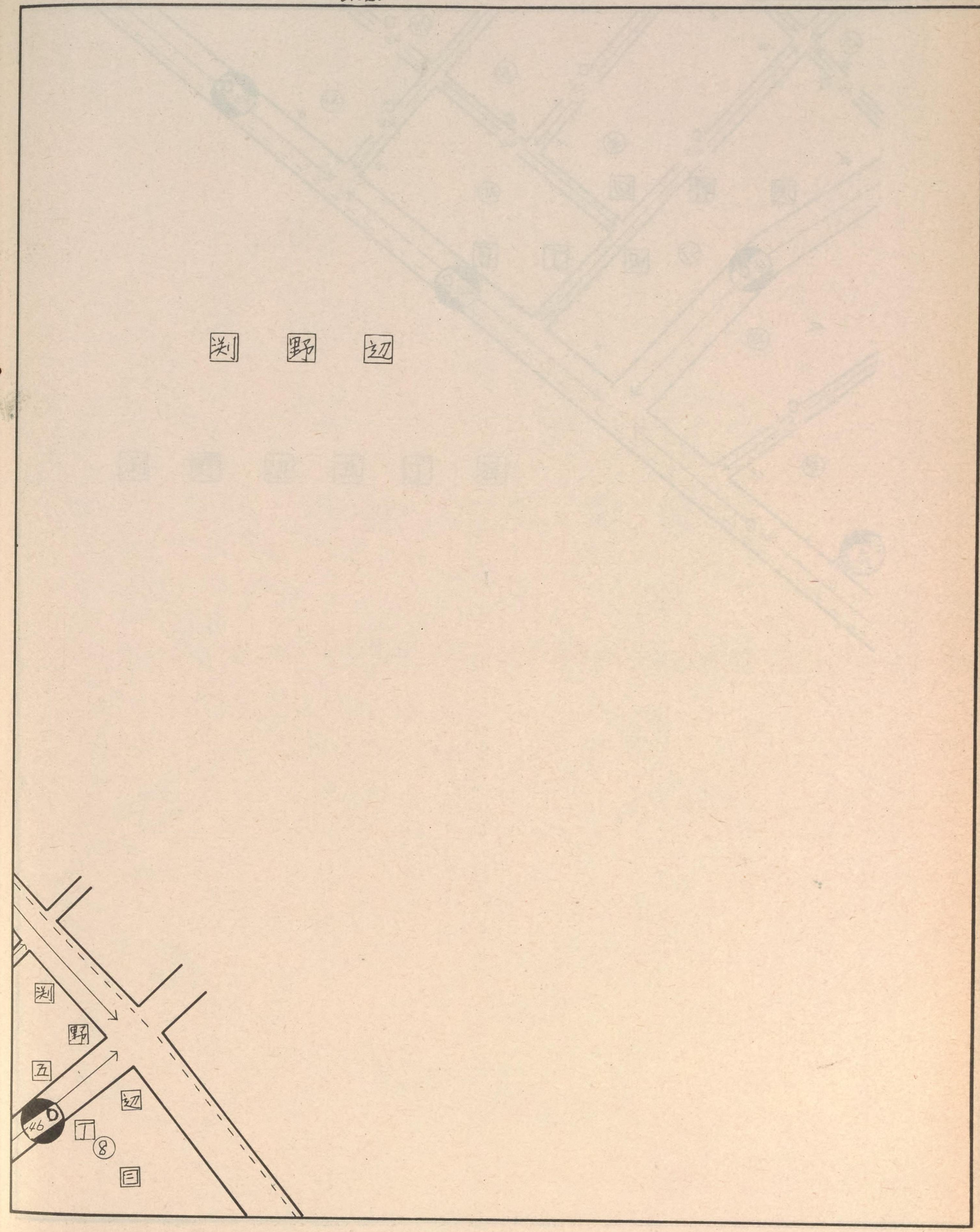

記号	借地権割合	記号	借地権割合
A	90%	E	50%
B	80%	F	40%
C	70%	G	30%
D	60%	H	20%

繁華街・高度商業地区
道路を中心として全地域
道路沿い

普通商業地区
併用住宅地区
全地域
北側道路沿い
南側全地域

中小工場地区
北側全地域
南側道路沿い
南側全地域

大工場地区
北側全地域
南側道路沿い
北側全地域

普通住宅地区
家内工場地区
無印は全地域

31020

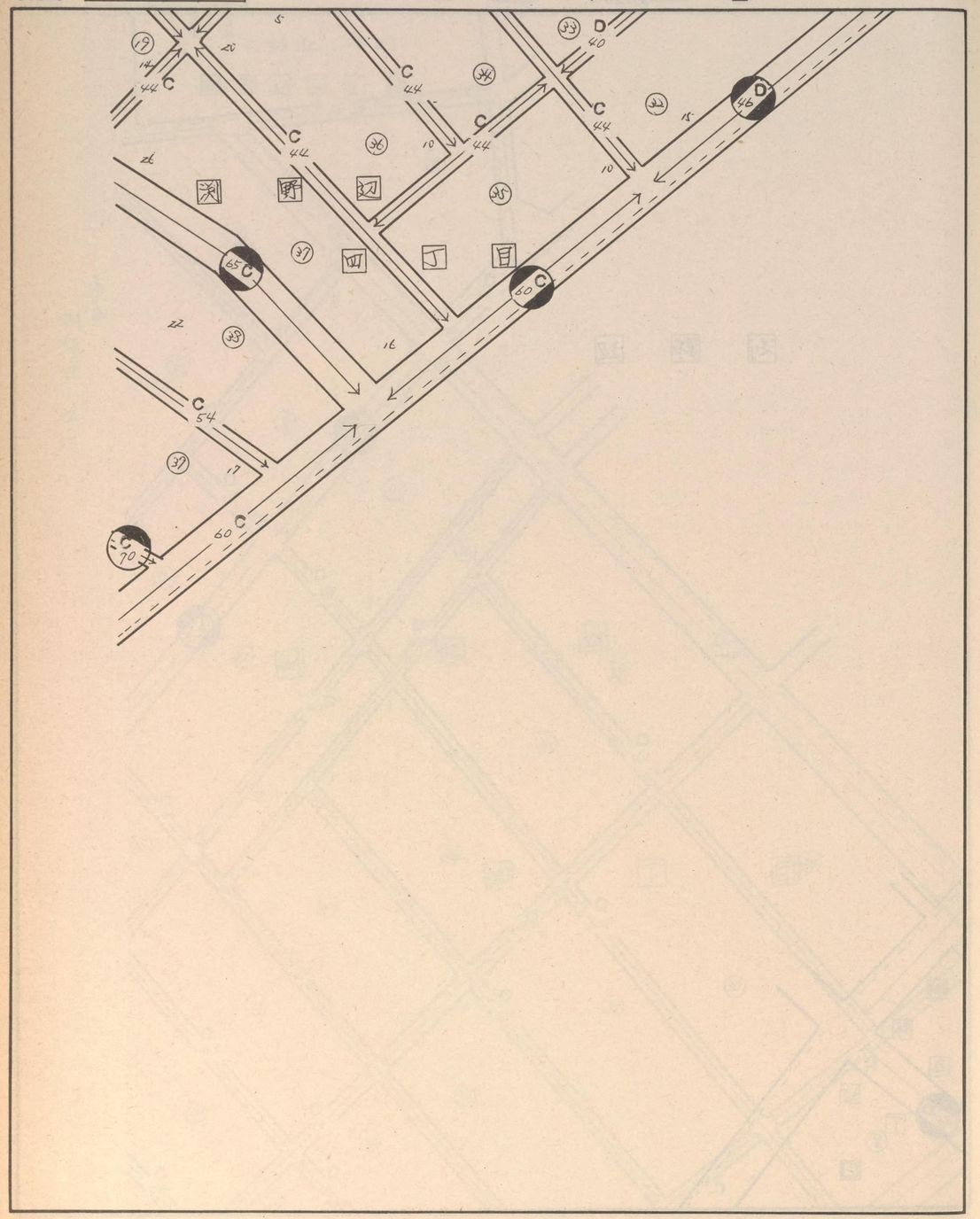

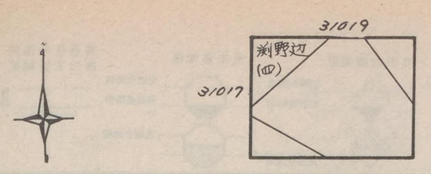

相模原

31020

浜野辺五丁目

記号	借地権割合	記号	借地権割合
A	90%	E	50%
B	80%	F	40%
C	70%	G	30%
D	60%	H	20%

繁華街・高度商業地区
道路を中心として全地域
道路沿い

普通商業地区
併用住宅地区
全地域
北側道路沿い
南側全地域

中小工場地区
北側全地域
南側道路沿い
南側全地域

大工場地区
北側全地域
南側道路沿い
北側全地域

普通住宅地区
家内工場地区
無印は全地域

31021

上溝三丁目

C 32

35-26

3403

26 D

D 26

D 23

3409

3470

C 30

3469

県営住宅

D 26

相模原

31021

31023

31022

上溝四丁目

上溝五丁目

C 36

C 30

3483

3484

C 38

C 45

3485

3486

3487

3488

3489

3490

3491

3492

3493

3494

3495

3496

3497

C 32

C 45

D 30

D 27

D 23

上溝六丁目

上溝七丁目

公5-6

県立上溝高等学校

記号	借地権割合	記号	借地権割合
A	90%	E	50%
B	80%	F	40%
C	70%	G	30%
D	60%	H	20%

繁華街・高度商業地区
道路を中心として全地域
道路沿い

普通商業地区
併用住宅地区
全地域
北側道路沿い
南側全地域

中小工場地区
北側全地域
南側道路沿い
南側全地域

大工場地区
北側全地域
南側道路沿い
北側全地域

普通住宅地区
家内工場地区
無印は全地域

31022

31021
上溝(七)
31024

相模原

31022

上溝六丁目

D
23
2960
2938
C
44
③
上溝七丁目
2948
2929
C
39

記号	借地権割合	記号	借地権割合
A	90%	E	50%
B	80%	F	40%
C	70%	G	30%
D	60%	H	20%

繁華街・高度商業地区
道路を中心として全地域
道路沿い

普通商業地区
併用住宅地区
全地域
北側道路沿い
南側全地域

中小工場地区
北側全地域
南側道路沿い
南側全地域

大工場地区
北側全地域
南側道路沿い
北側全地域

普通住宅地区
家内工場地区
無印は全地域

31023

上溝五丁目

上溝七丁目

2991
2976
2977
2984
2985
2220

57
52
67
26
16
17
10
9
8
7
5-11

31021
上溝(七)
31024

相模原

31023

上溝駅

記号	借地権割合	記号	借地権割合
A	90%	E	50%
B	80%	F	40%
C	70%	G	30%
D	60%	H	20%

繁華街・高度商業地区
道路を中心として全地域
道路沿い

普通商業地区
併用住宅地区
全地域
北側道路沿い
南側全地域

中小工場地区
北側全地域
南側道路沿い
南側全地域

大工場地区
北側全地域
南側道路沿い
北側全地域

普通住宅地区
家内工場地区
無印は全地域

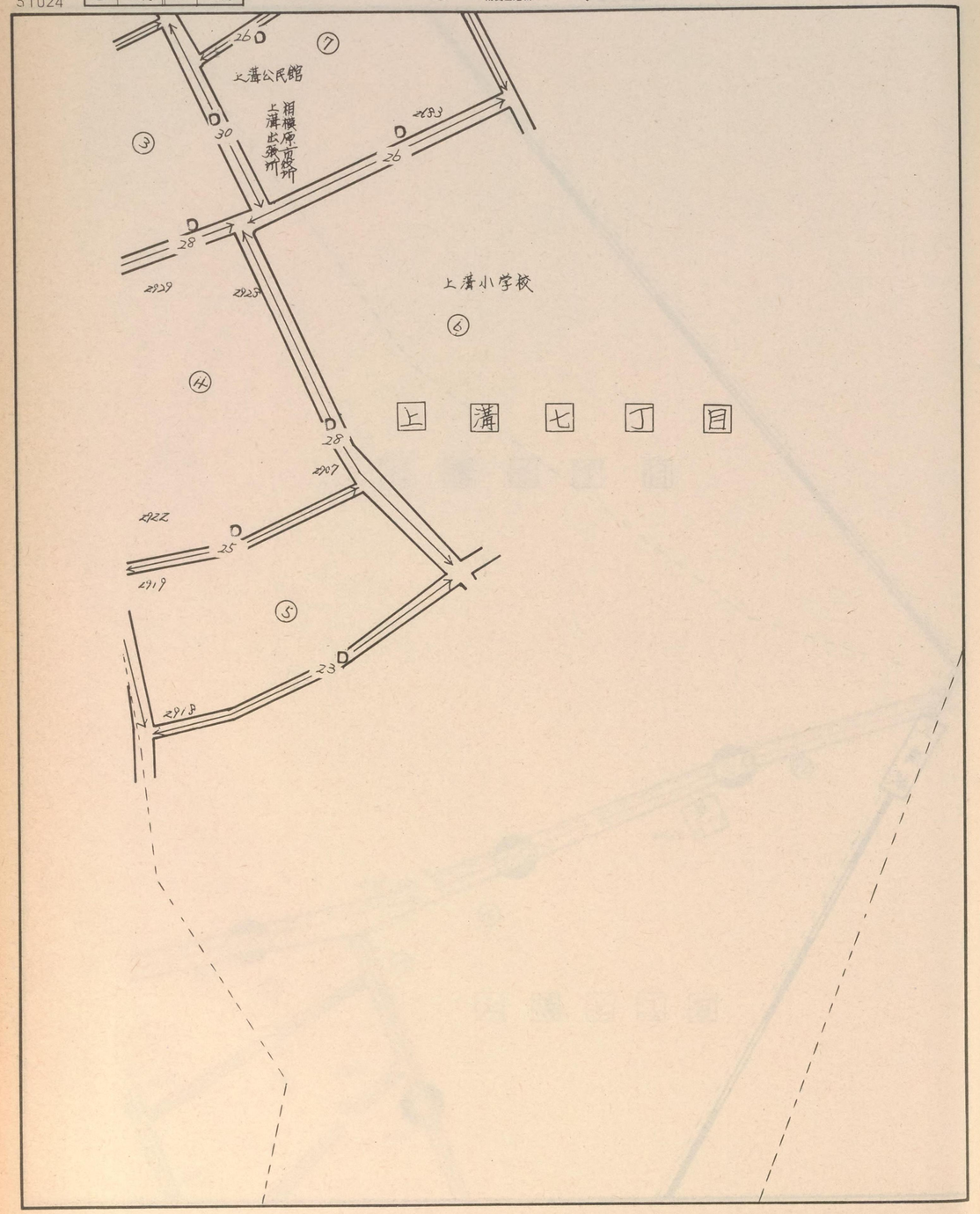

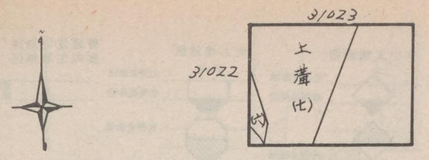

相模原

記号	借地権割合	記号	借地権割合
A	90%	E	50%
B	80%	F	40%
C	70%	G	30%
D	60%	H	20%

繁華街・高度商業地区
道路を中心として全地域
道路沿い

普通商業地区
併用住宅地区
全地域
北側道路沿い
南側全地域

中小工場地区
北側全地域
南側道路沿い
南側全地域

大工場地区
北側全地域
南側道路沿い
北側全地域

普通住宅地区
家内工場地区
無印は全地域

31025

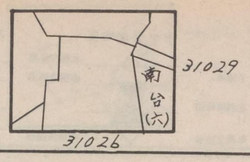

相模原

31025

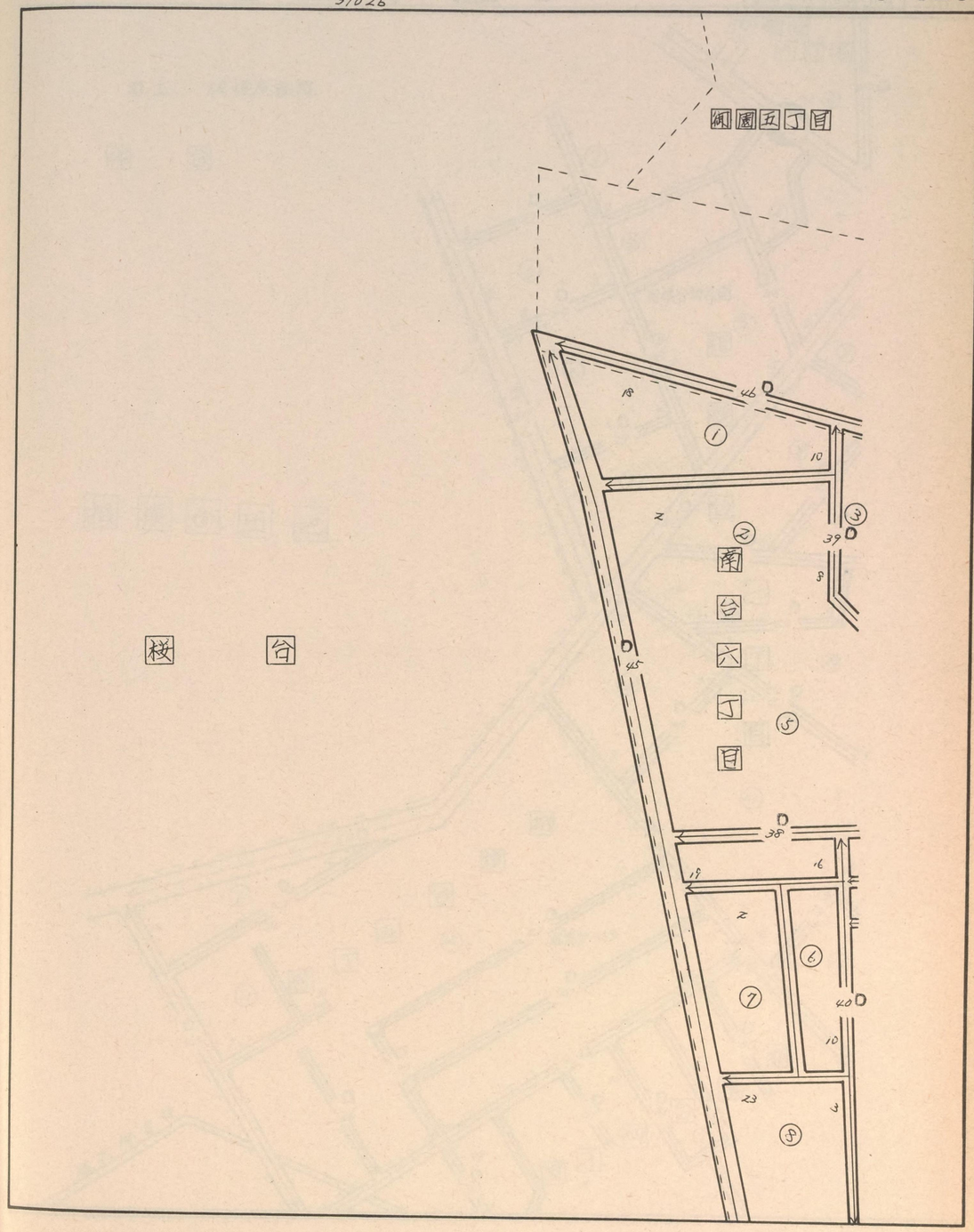

31026

記号	借地権割合	記号	借地権割合
A	90%	E	50%
B	80%	F	40%
C	70%	G	30%
D	60%	H	20%

繁華街・高度商業地区
道路を中心として全地域
道路沿い

普通商業地区
併用住宅地区
全地域
北側道路沿い
南側全地域

中小工場地区
北側全地域
南側道路沿い
南側全地域

大工場地区
北側全地域
南側道路沿い
北側全地域

普通住宅地区
家内工場地区
無印は全地域



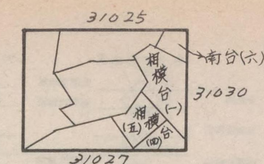

相模原

31026

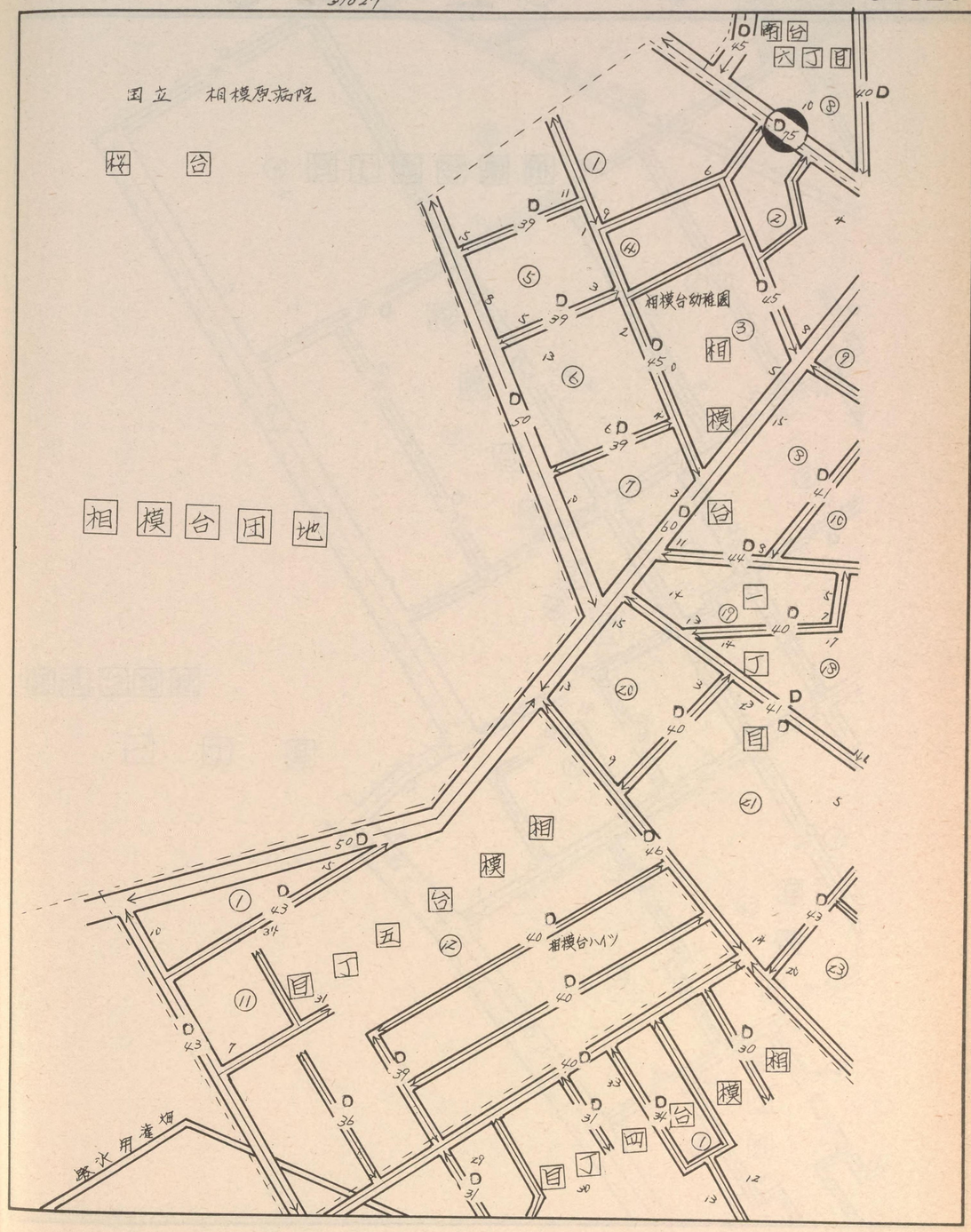

31027

記号	借地権割合	記号	借地権割合
A	90%	E	50%
B	80%	F	40%
C	70%	G	30%
D	60%	H	20%

繁華街・高度商業地区
道路を中心として全地域
道路沿い

普通商業地区
併用住宅地区
全地域
北側道路沿い
南側全地域

中小工場地区
北側全地域
南側道路沿い
南側全地域

大工場地区
北側全地域
南側道路沿い
北側全地域

普通住宅地区
家内工場地区
無印は全地域

相模台五丁目

31026
(四)相模台(三)
31031
31028

相模原

31027

相武台団地

一丁目

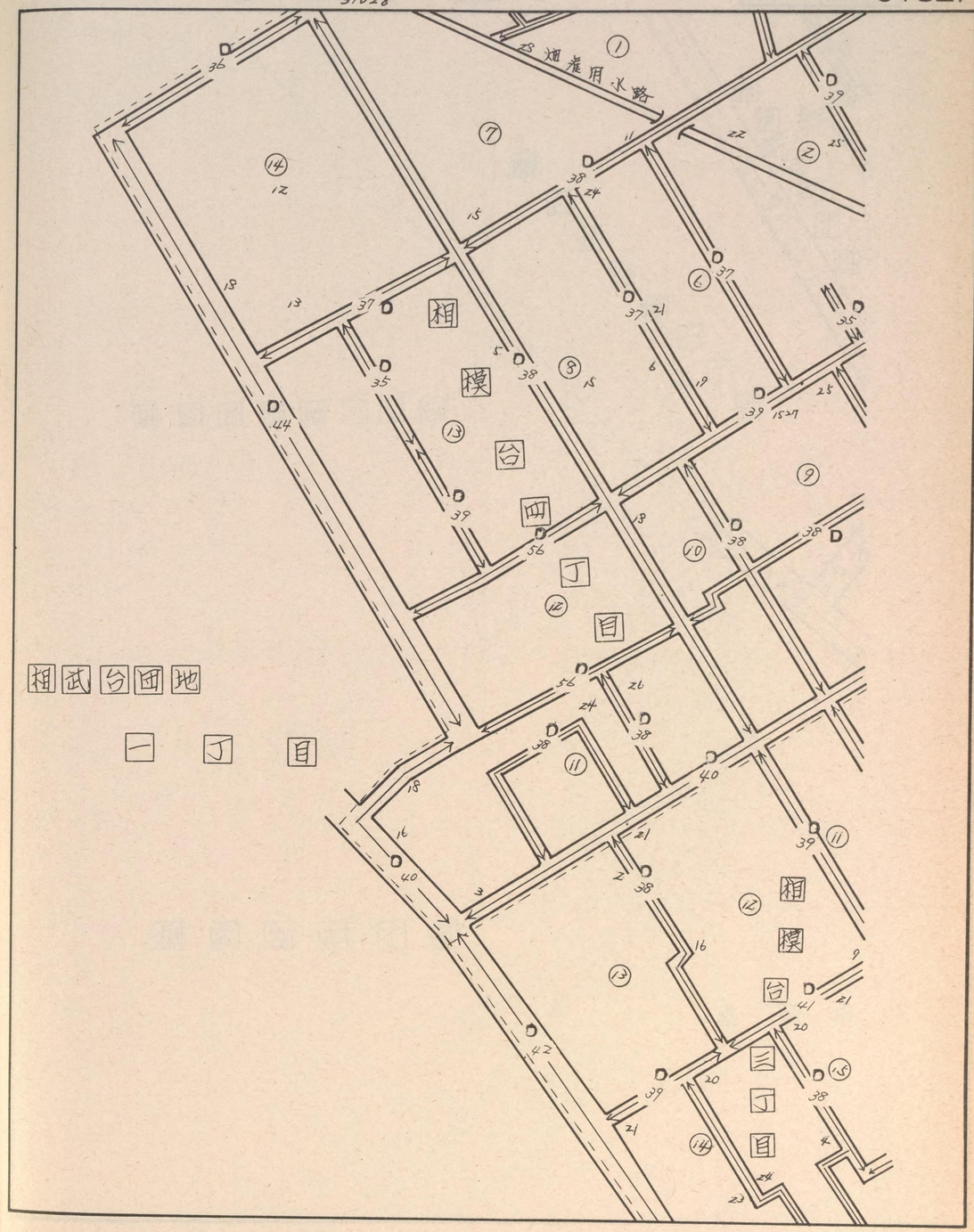

記号	借地権割合	記号	借地権割合
A	90%	E	50%
B	80%	F	40%
C	70%	G	30%
D	60%	H	20%

繁華街・高度商業地区

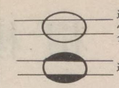

普通商業地区
併用住宅地区

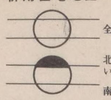

中小工場地区

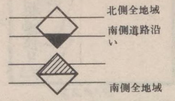

大工場地区

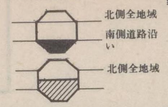

普通住宅地区
家内工場地区

無印は全地域

31028

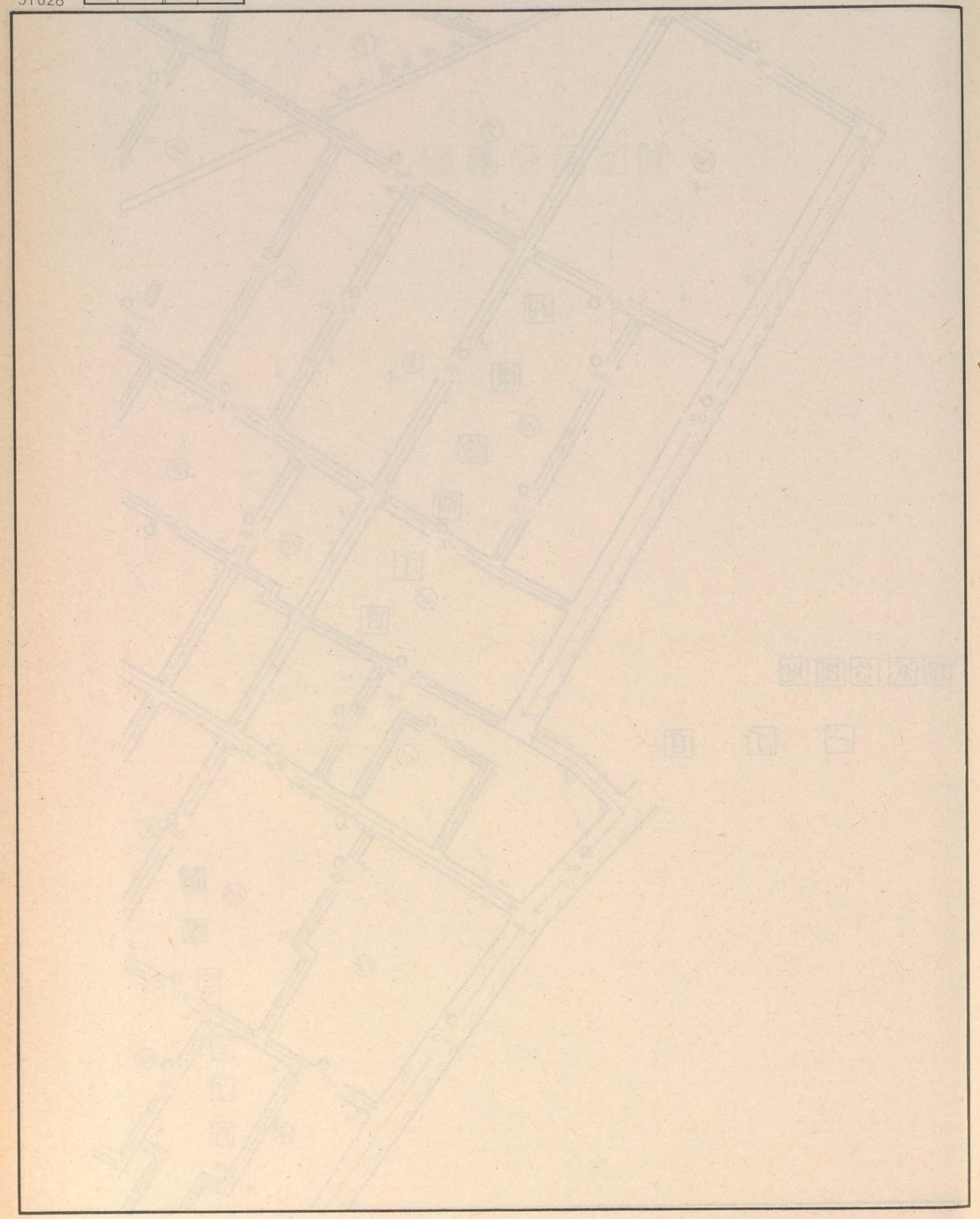

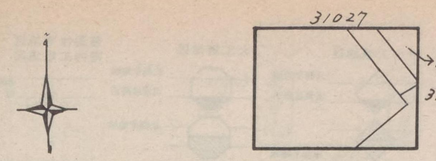

相模原

31028

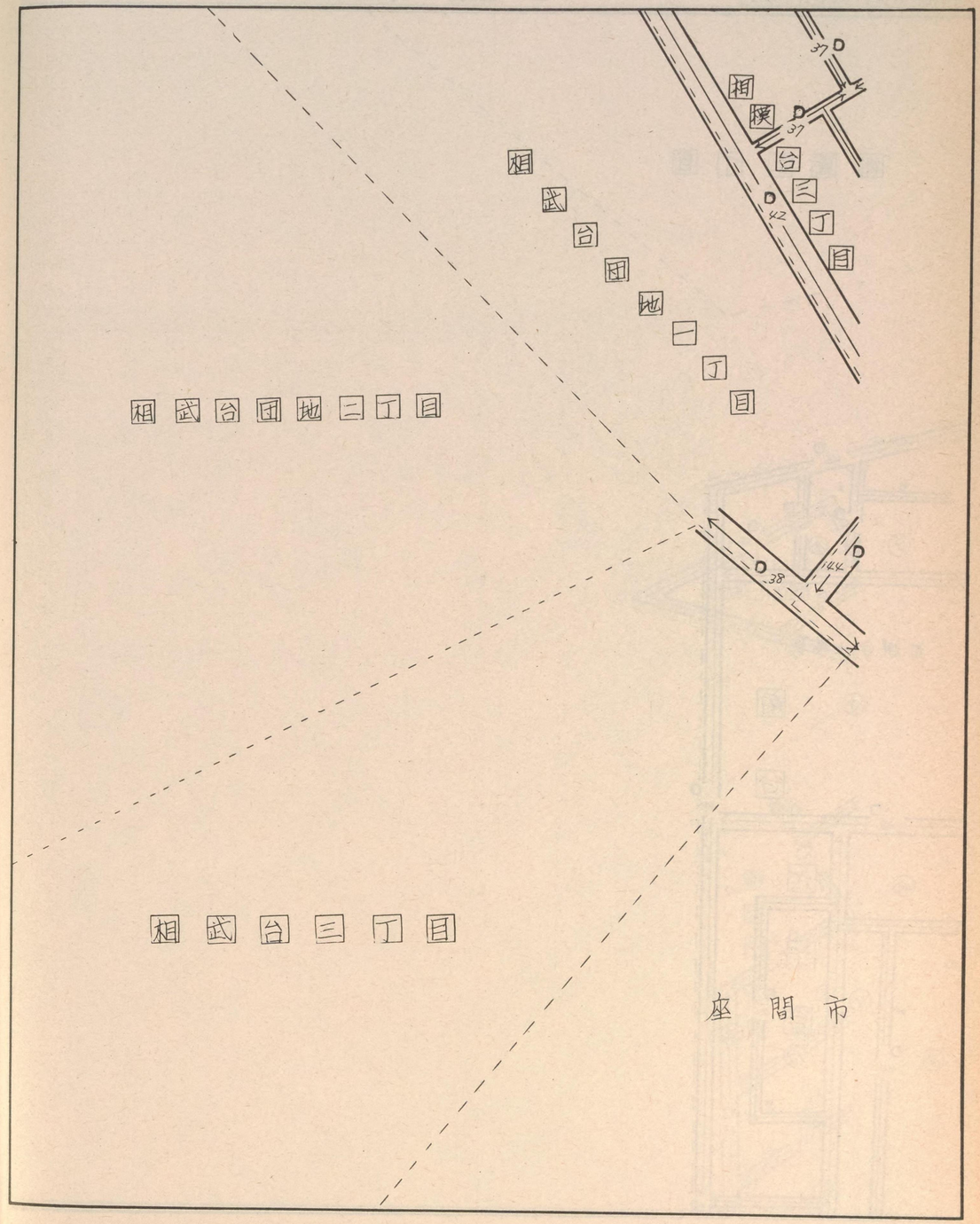

記号	借地権割合	記号	借地権割合
A	90%	E	50%
B	80%	F	40%
C	70%	G	30%
D	60%	H	20%

繁華街・高度商業地区
道路を中心として全地域
道路沿い

普通商業地区
併用住宅地区
全地域
北側道路沿い
南側全地域

中小工場地区
北側全地域
南側道路沿い
南側全地域

大工場地区
北側全地域
南側道路沿い
北側全地域

普通住宅地区
家内工場地区
無印は全地域

31029

相模原

31029

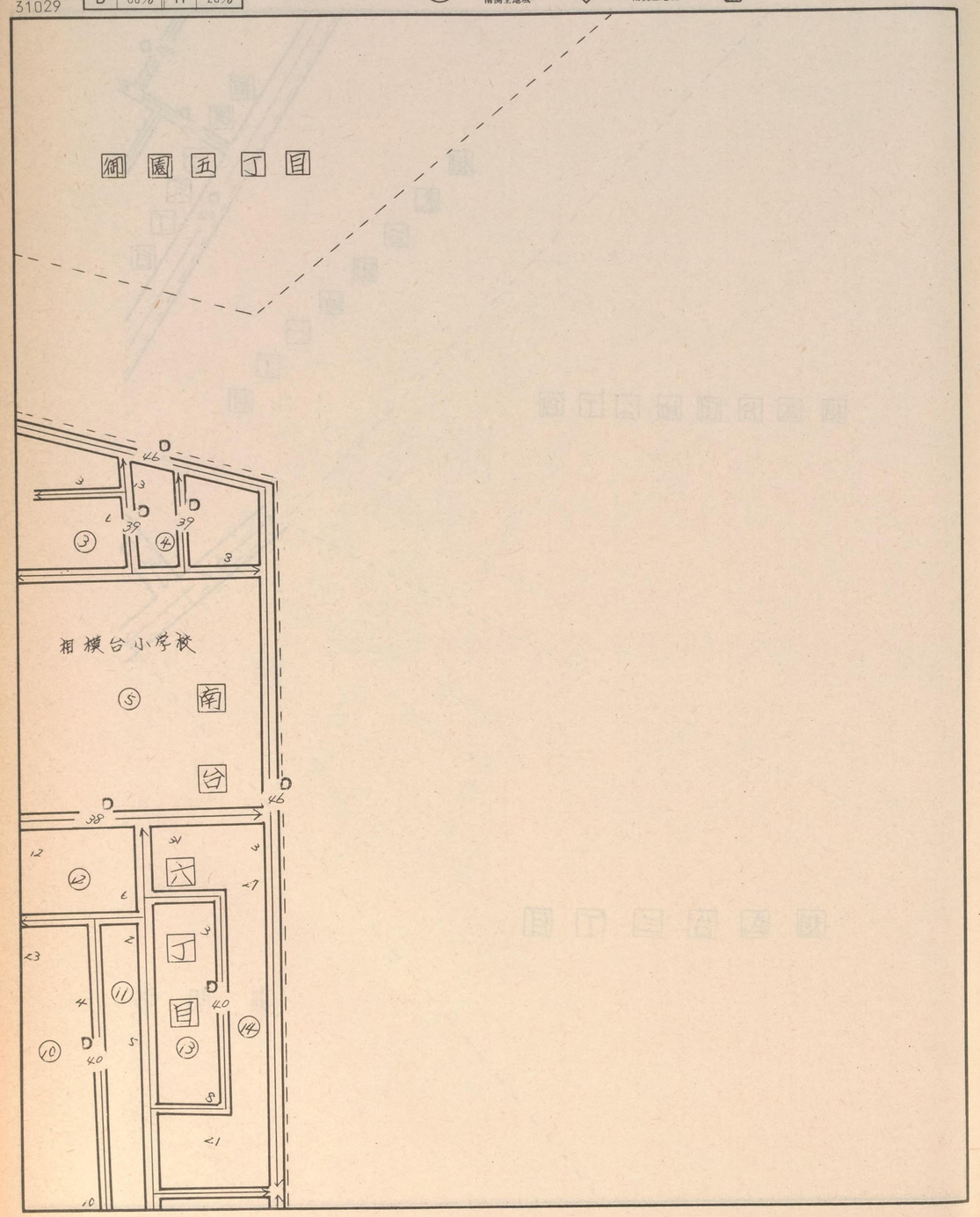

相模原

31030

記号	借地権割合	記号	借地権割合
A	90%	E	50%
B	80%	F	40%
C	70%	G	30%
D	60%	H	20%

繁華街・高度商業地区
道路を中心として全地域
道路沿い

普通商業地区
併用住宅地区
全地域
北側道路沿い
南側全地域

中小工場地区
北側全地域
南側道路沿い
南側全地域

大工場地区
北側全地域
南側道路沿い
北側全地域

普通住宅地区
家内工場地区
無印は全地域

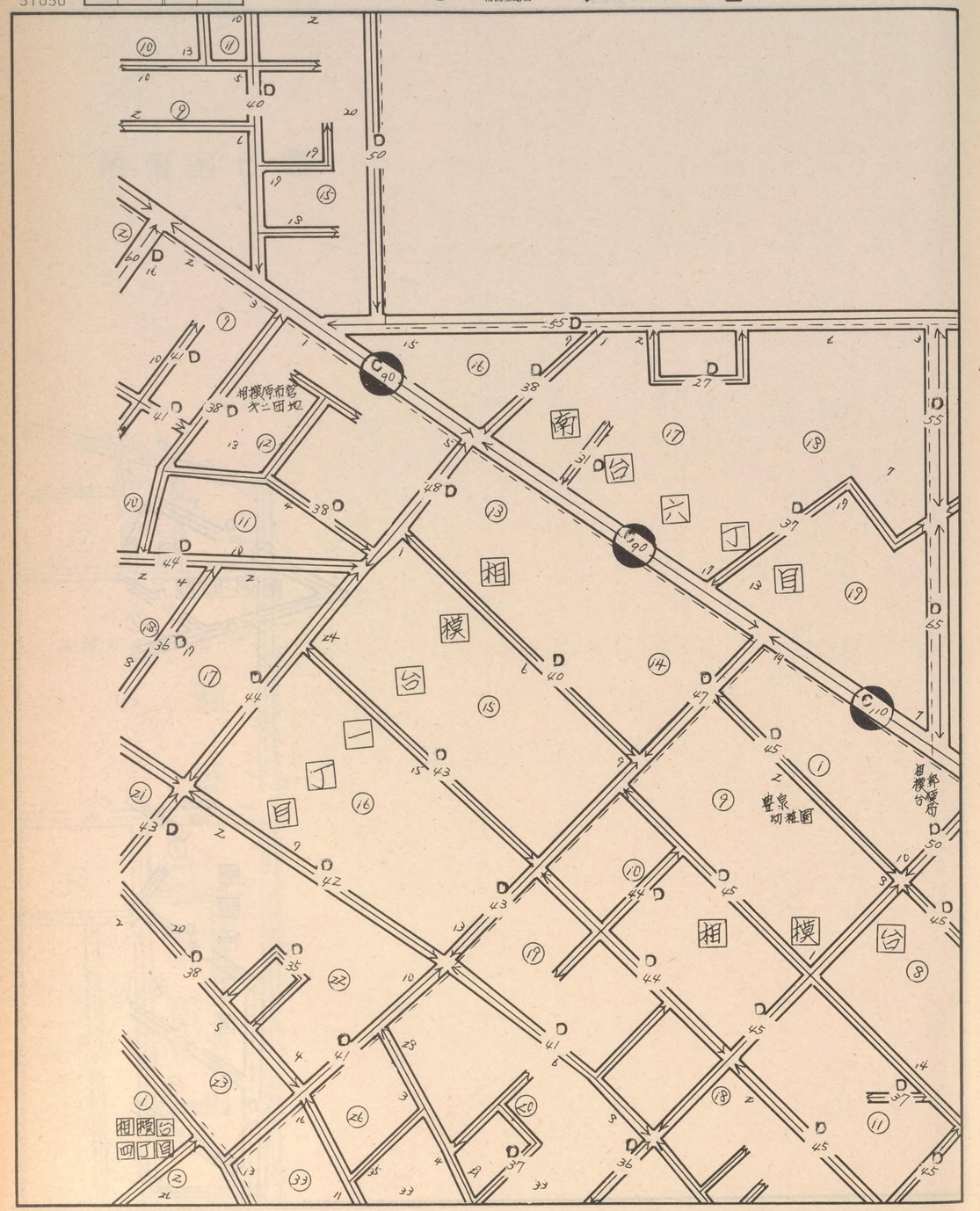

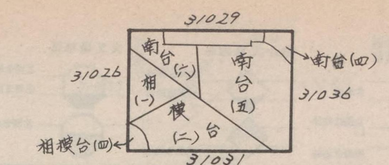

31030

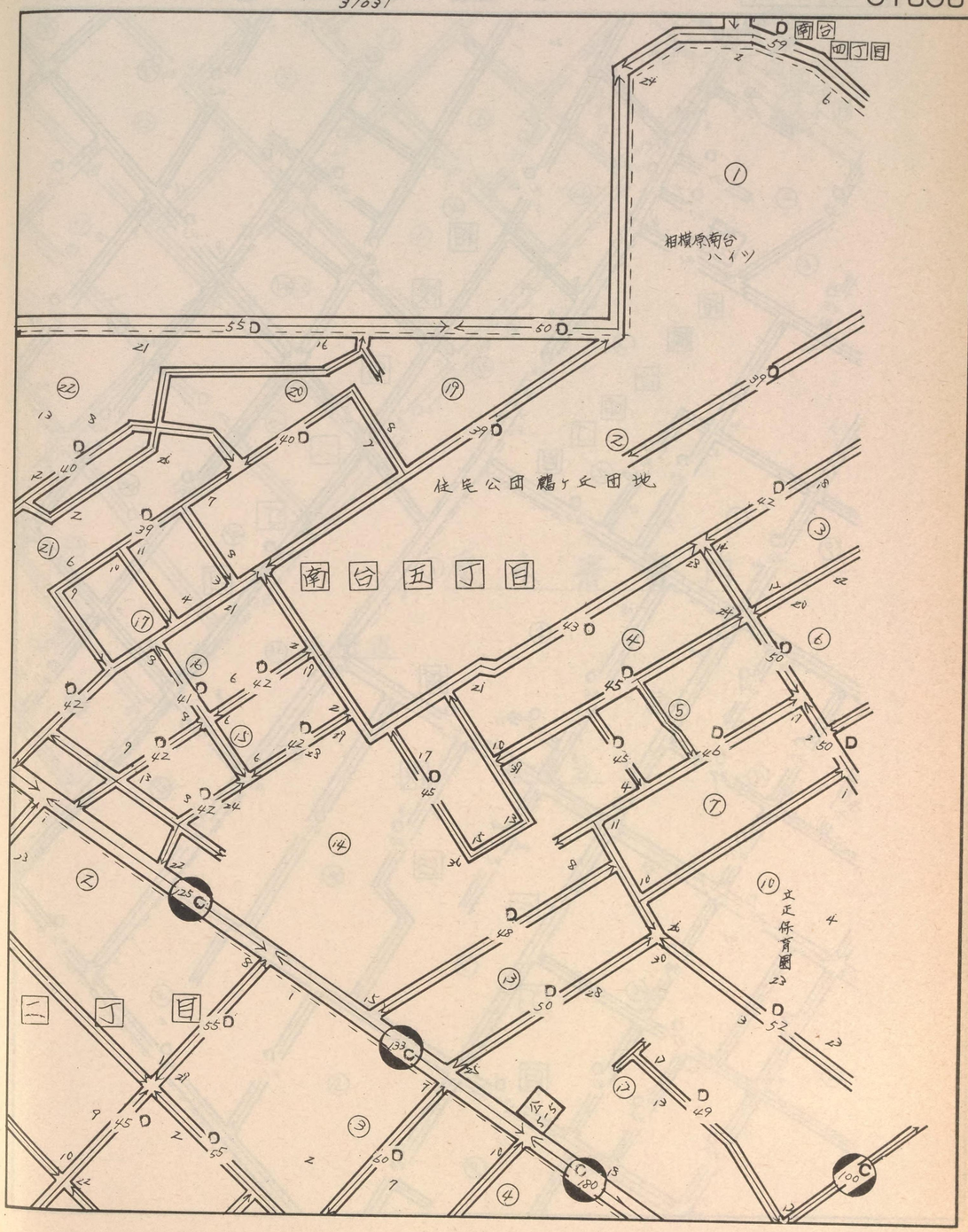

記号	借地権割合	記号	借地権割合
A	90%	E	50%
B	80%	F	40%
C	70%	G	30%
D	60%	H	20%

繁華街・高度商業地区
道路を中心として全地域
道路沿い

普通商業地区
併用住宅地区
全地域
北側道路沿い
南側全地域

中小工場地区
北側全地域
南側道路沿い
南側全地域

大工場地区
北側全地域
南側道路沿い
北側全地域

普通住宅地区
家内工場地区
無印は全地域

31031

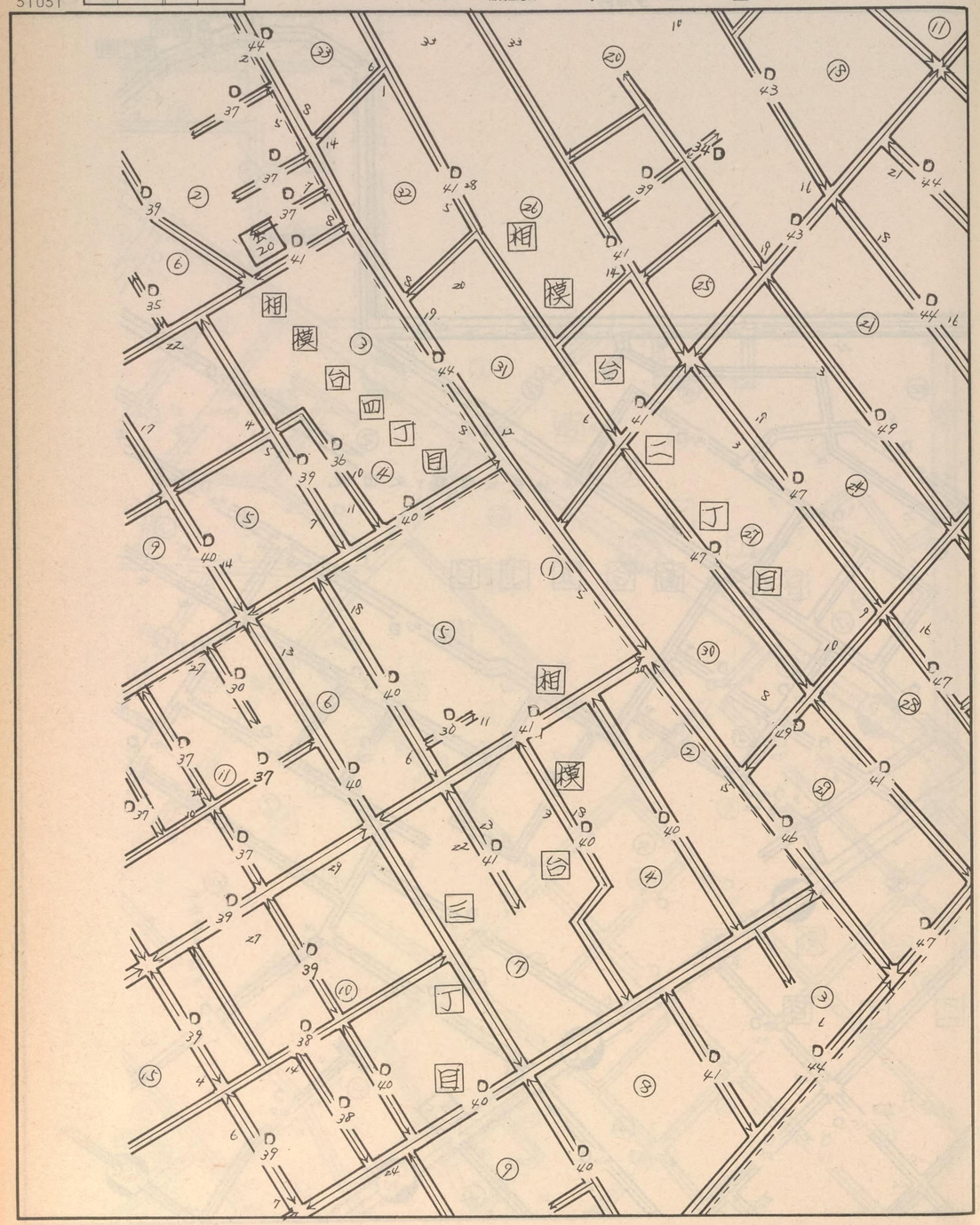

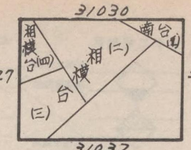

相模原

31031

厚木署管内

座間市

相模台

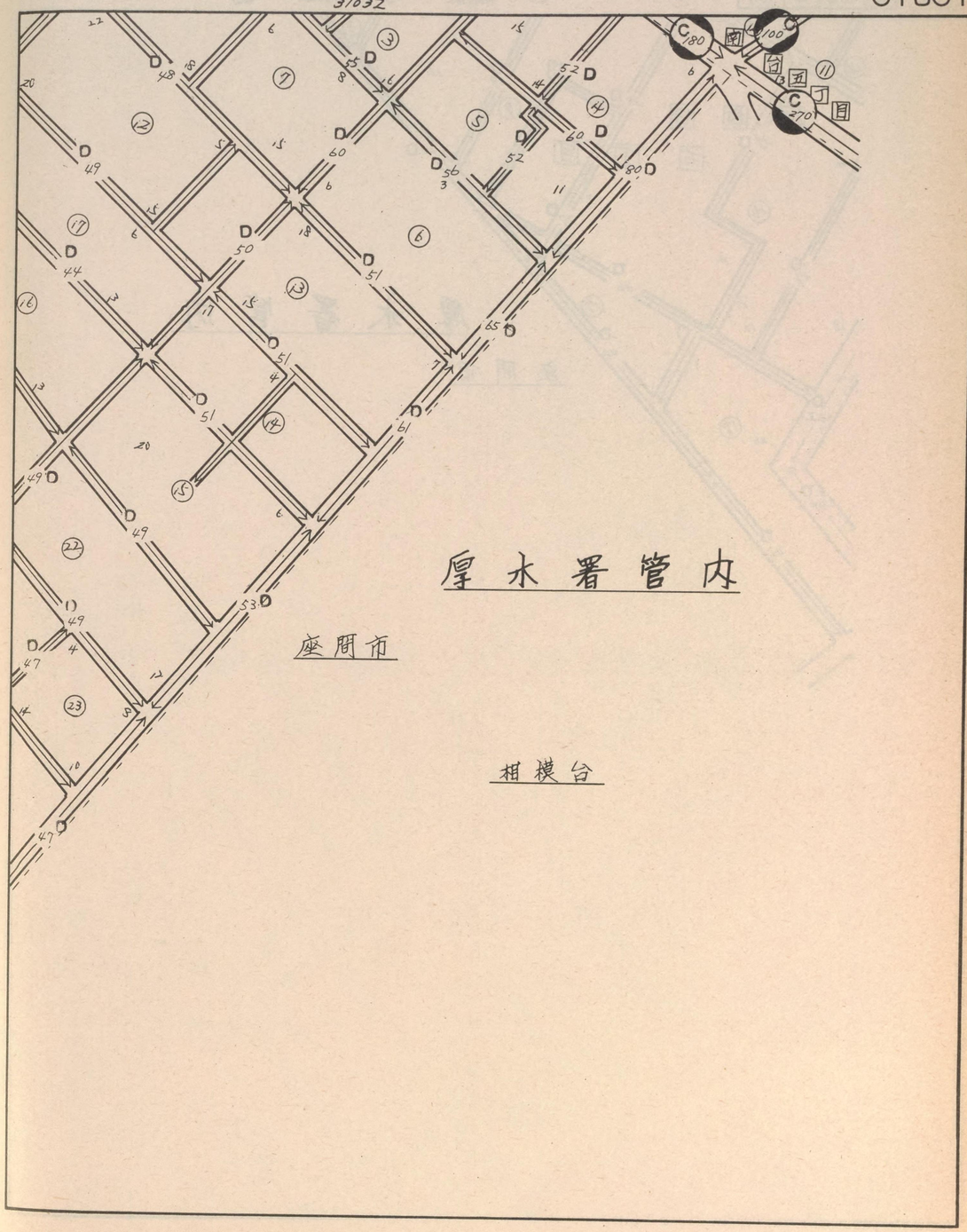

記号	借地権割合	記号	借地権割合
A	90%	E	50%
B	80%	F	40%
C	70%	G	30%
D	60%	H	20%

繁華街・高度商業地区
道路を中心として全地域
道路沿い

普通商業地区
併用住宅地区
全地域
北側道路沿い
南側全地域

中小工場地区
北側全地域
南側道路沿い
南側全地域

大工場地区
北側全地域
南側道路沿い
北側全地域

普通住宅地区
家内工場地区
無印は全地域

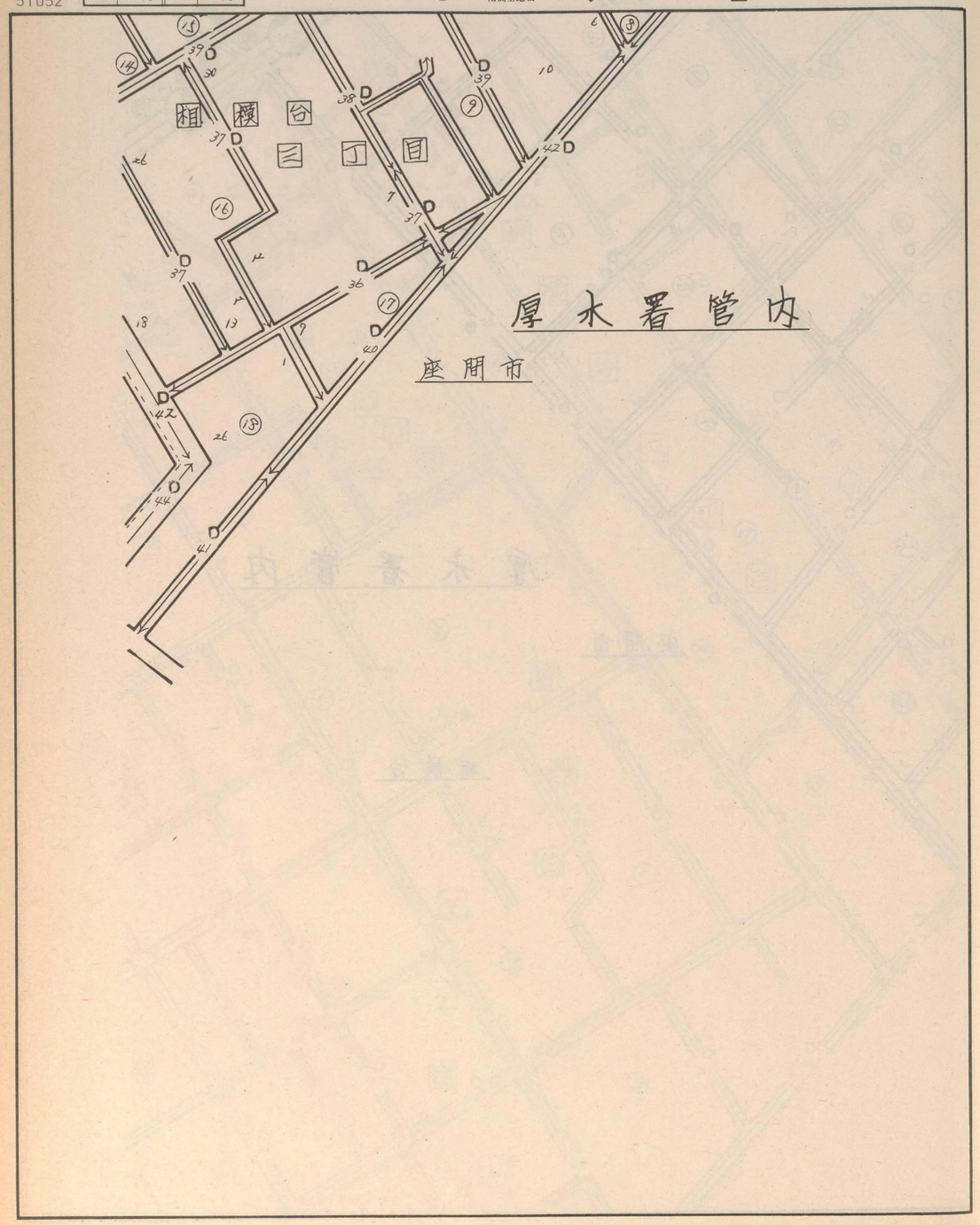

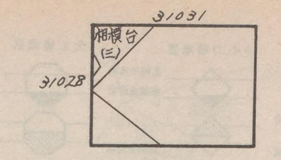

相模原

31032

相模原

31033

記号	借地権割合	記号	借地権割合
A	90%	E	50%
B	80%	F	40%
C	70%	G	30%
D	60%	H	20%

繁華街・高度商業地区
道路を中心として全地域
道路沿い

普通商業地区
併用住宅地区
全地域
北側道路沿い
南側全地域

中小工場地区
北側全地域
南側道路沿い
南側全地域

大工場地区
北側全地域
南側道路沿い
北側全地域

普通住宅地区
家内工場地区
無印は全地域

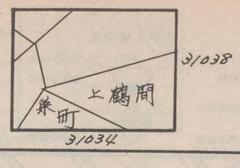

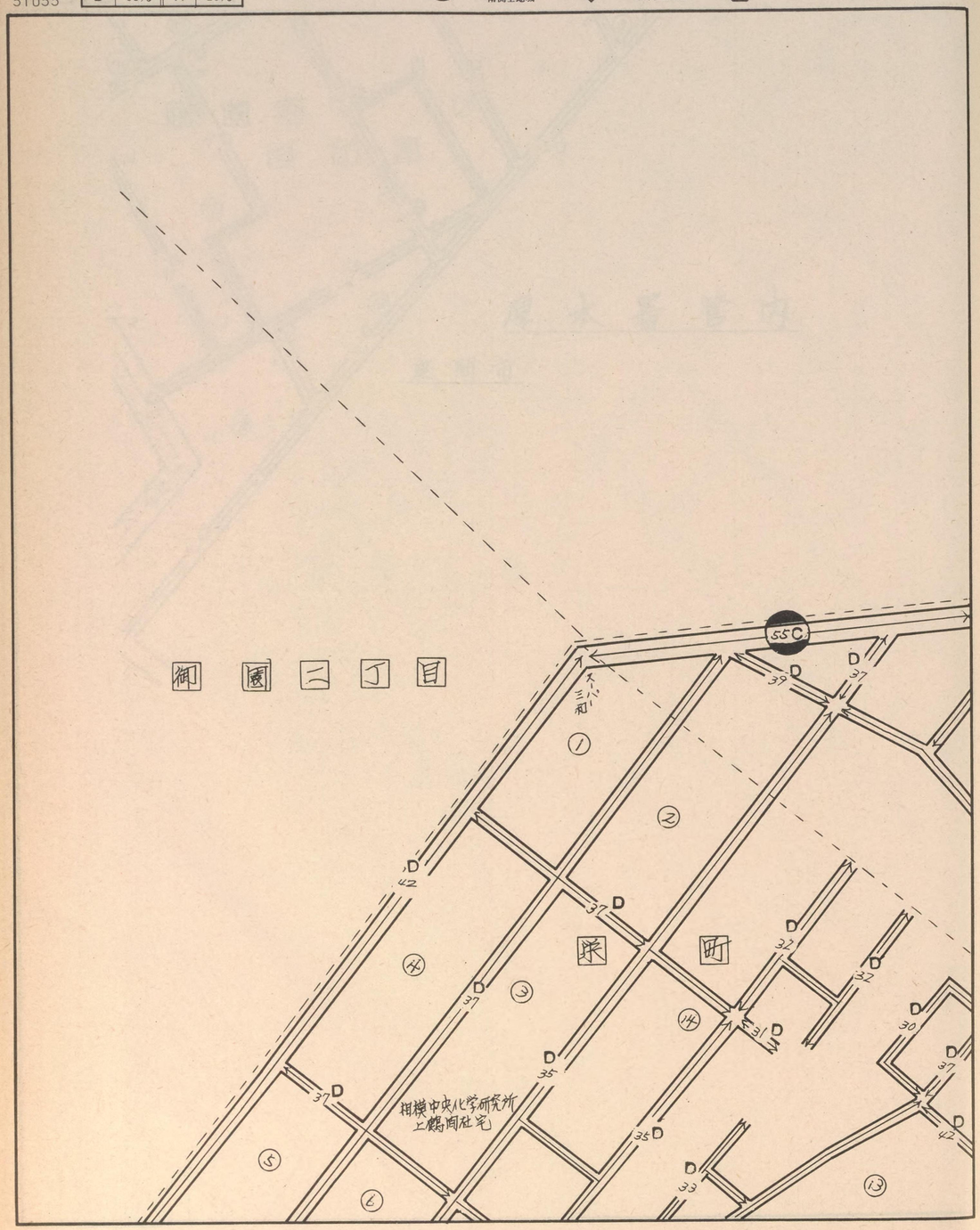

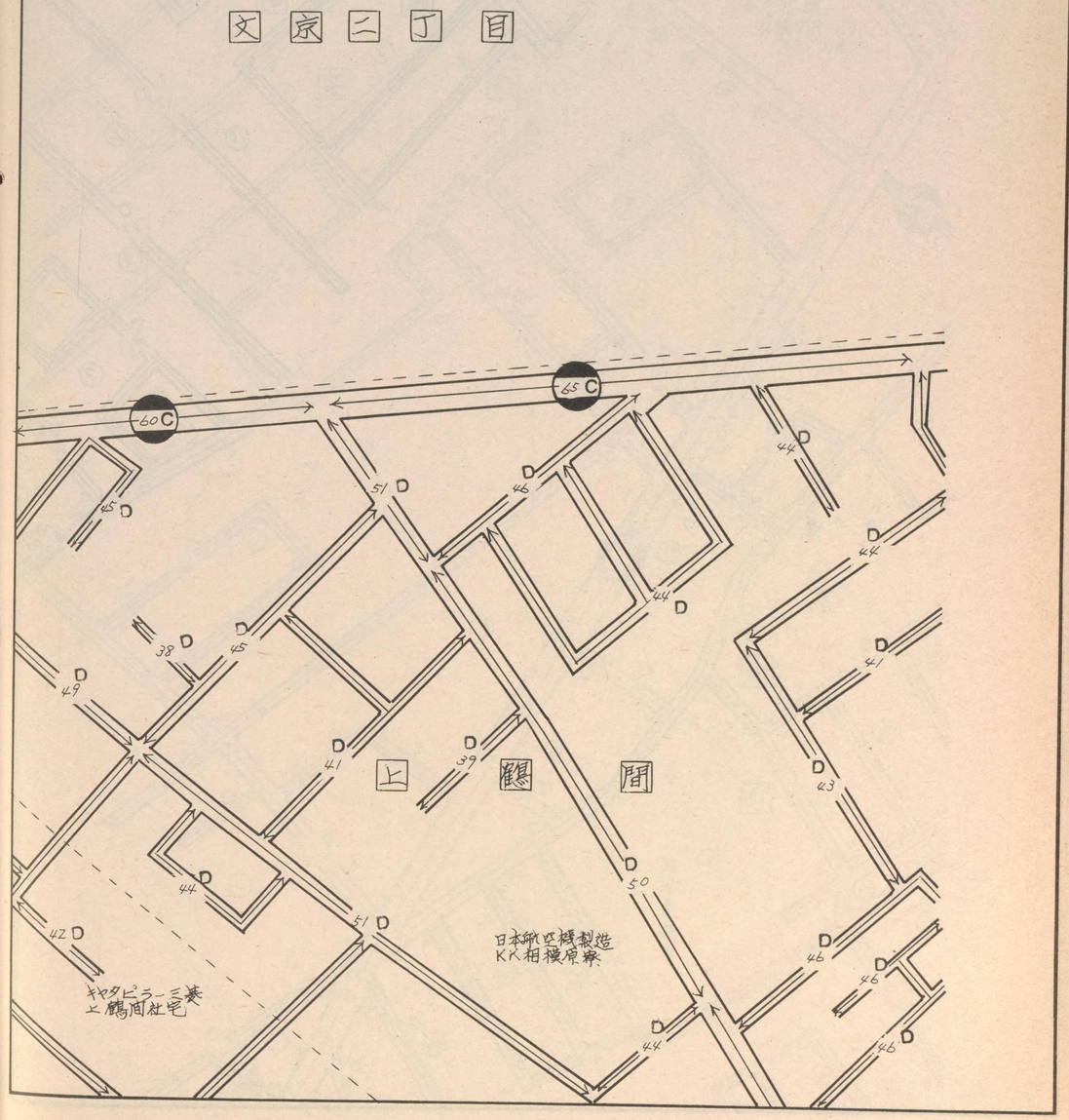

相模原

31034

記号	借地権割合	記号	借地権割合
A	90%	E	50%
B	80%	F	40%
C	70%	G	30%
D	60%	H	20%

繁華街・高度商業地区
- 道路を中心として全地域
- 道路沿い

普通商業地区 併用住宅地区
- 全地域
- 北側道路沿い
- 南側全地域

中小工場地区
- 北側全地域
- 南側道路沿い
- 南側全地域

大工場地区
- 北側全地域
- 南側道路沿い
- 北側全地域

普通住宅地区 家内工場地区
- 無印は全地域

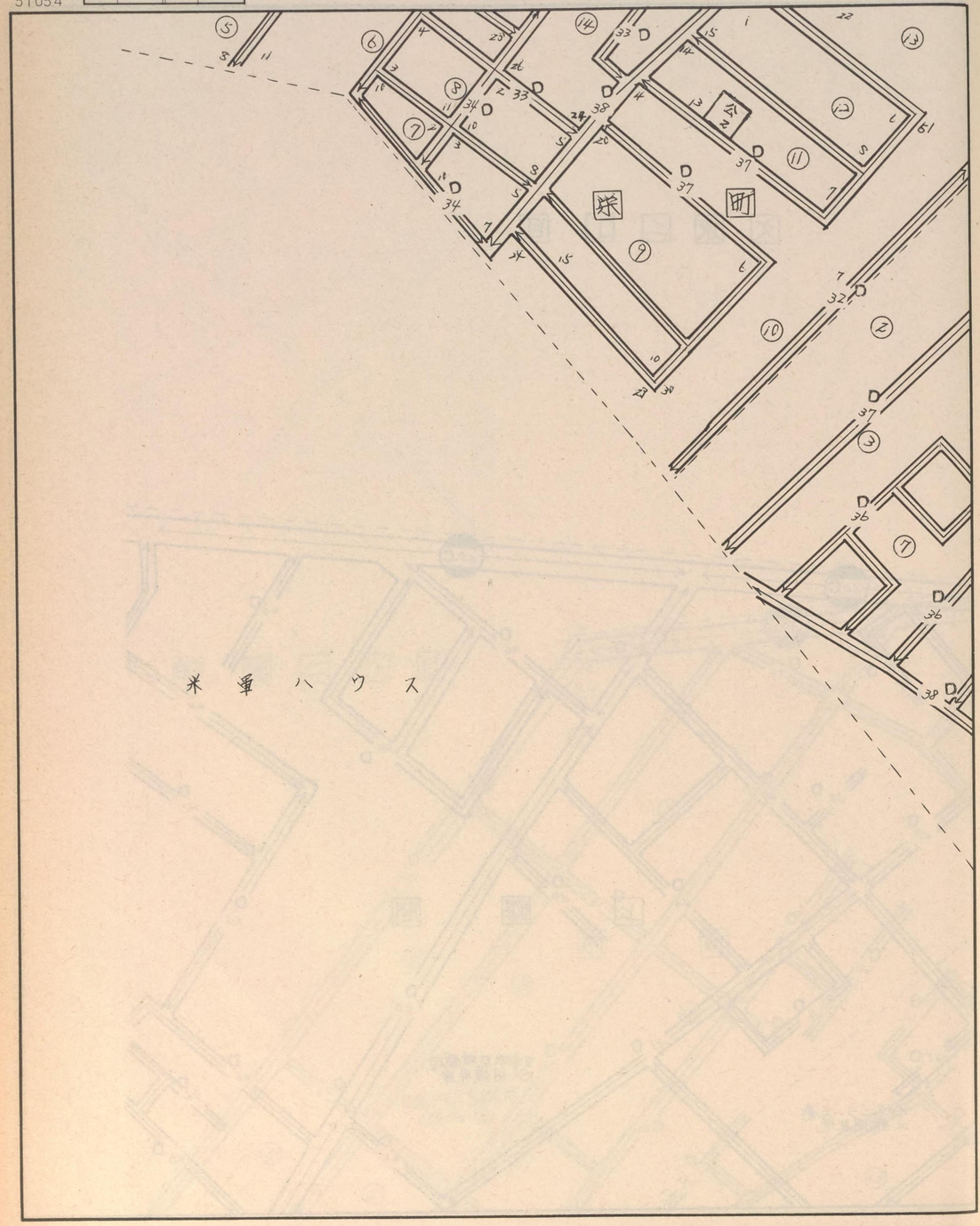

記号	借地権割合	記号	借地権割合
A	90%	E	50%
B	80%	F	40%
C	70%	G	30%
D	60%	H	20%

繁華街・高度商業地区
道路を中心として全地域
道路沿い

普通商業地区
併用住宅地区
全地域
北側道路沿い
南側全地域

中小工場地区
北側全地域
南側道路沿い
南側全地域

大工場地区
北側全地域
南側道路沿い
北側全地域

普通住宅地区
家内工場地区
無印は全地域

31035

南台一丁目

相模中央化学研究所
南台住宅

野村レジデンス

南台四丁目

住宅公団鶴ヶ丘団地

31034
31029
31040
31036
旭町
(一)南台
(二)
(三)
(四)南台
→東林間(二)

相模原

31035

平和生命グランド
平和生命教育センター
旭町

南台二丁目

相模大野心理学館

更々公舎宿舎

イーボウル

小田急電鉄

東林間二丁目

記号	宅地種別	記号	宅地種別
A	90%	E	50%
B	80%	F	40%
C	70%	G	30%
D	60%	H	20%

繁華街・高度商業地区
道路を中心として全地域
道路沿い

普通商業地区
併用住宅地区
全地域
北側道路沿い
南側全域

中小工場地区
北側全地域
南側道路沿い
南側全地域

大工場地区
北側全地域
南側道路沿い
北側全地域

普通住宅地区
家内工場地区
無印は全地域

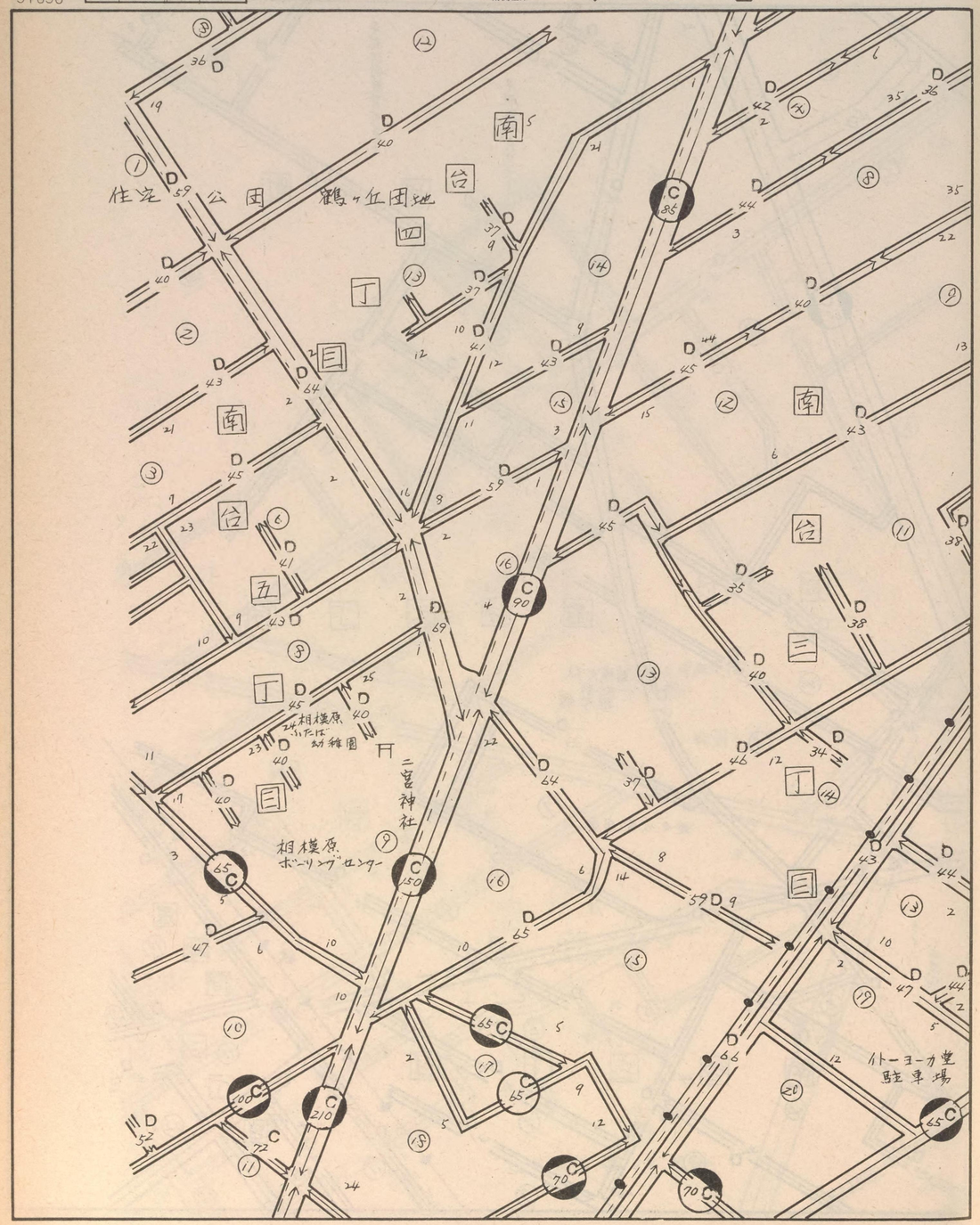

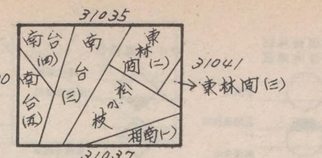

相模原

31036

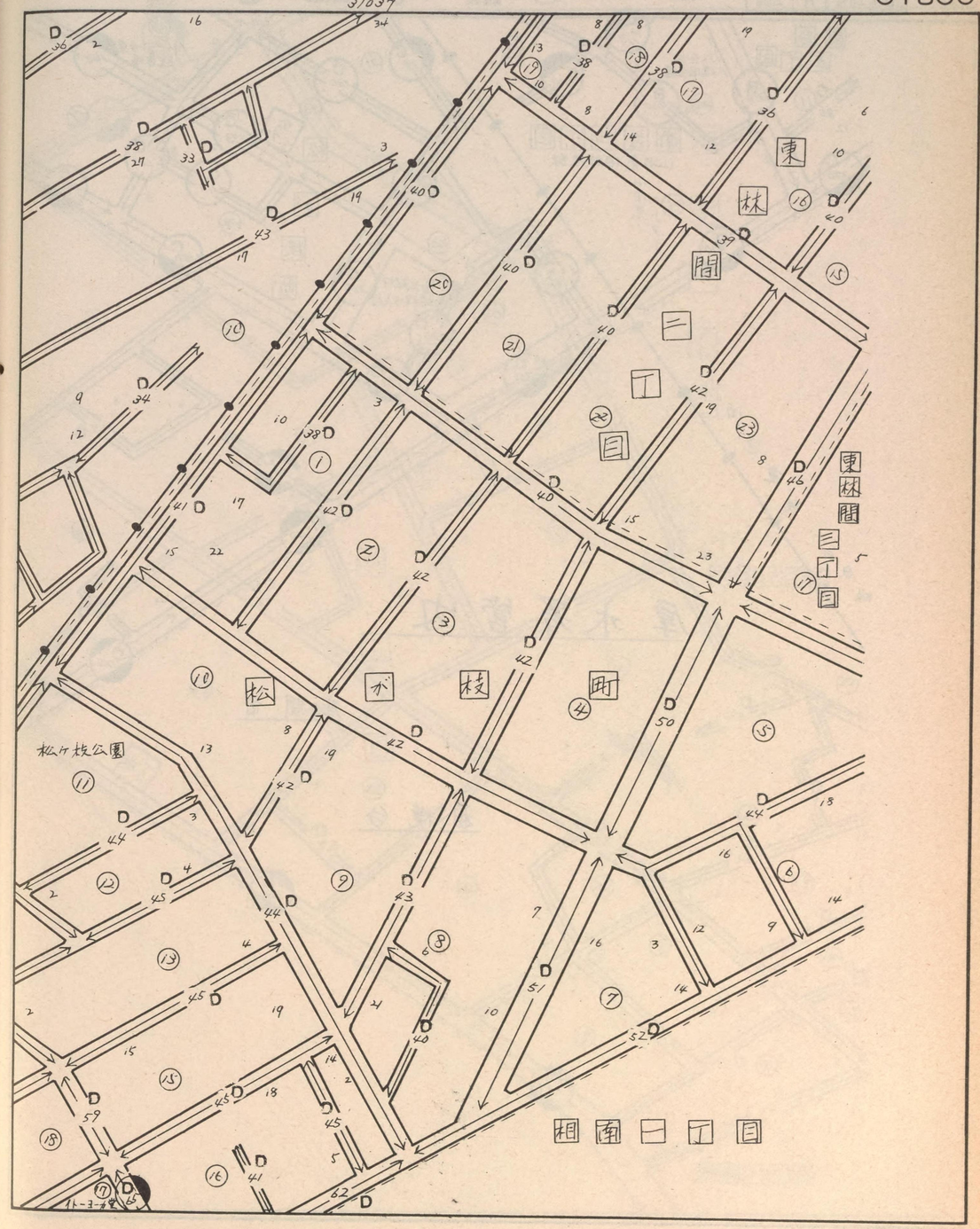

記号	借地権割合	記号	借地権割合
A	90%	E	50%
B	80%	F	40%
C	70%	G	30%
D	60%	H	20%

繁華街・高度商業地区
道路を中心として全地域
道路沿い

普通商業地区
併用住宅地区
全地域
北側道路沿い
南側全地

中小工場地区
北側全地域
南側道路沿い
南側全地域

大工場地区
北側全地域
南側道路沿い
北側全地域

普通住宅地区
家内工場地区
無印は全地域

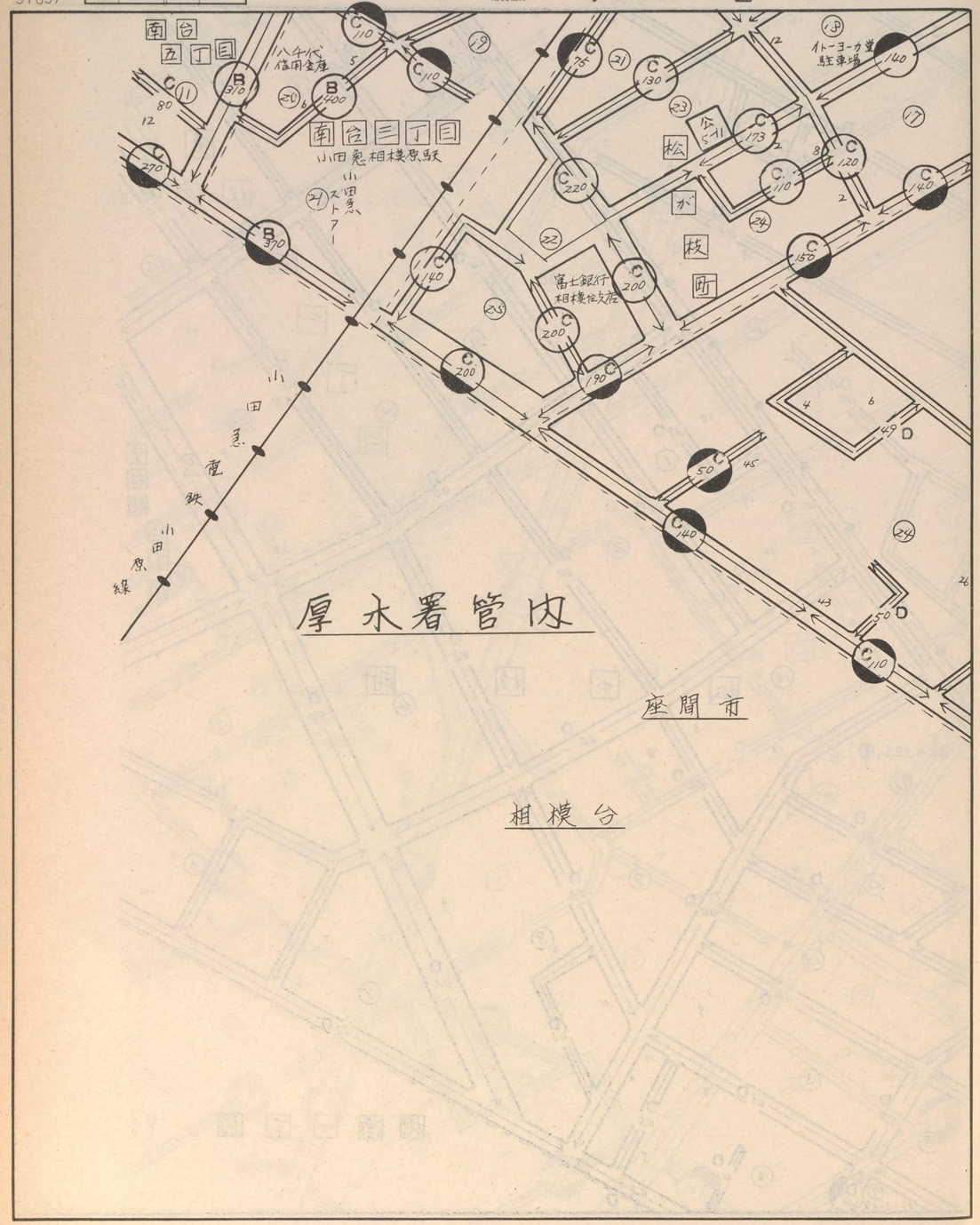

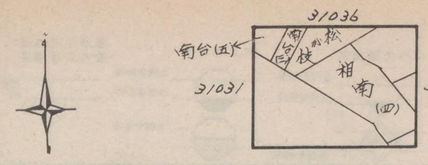

相模原

31037

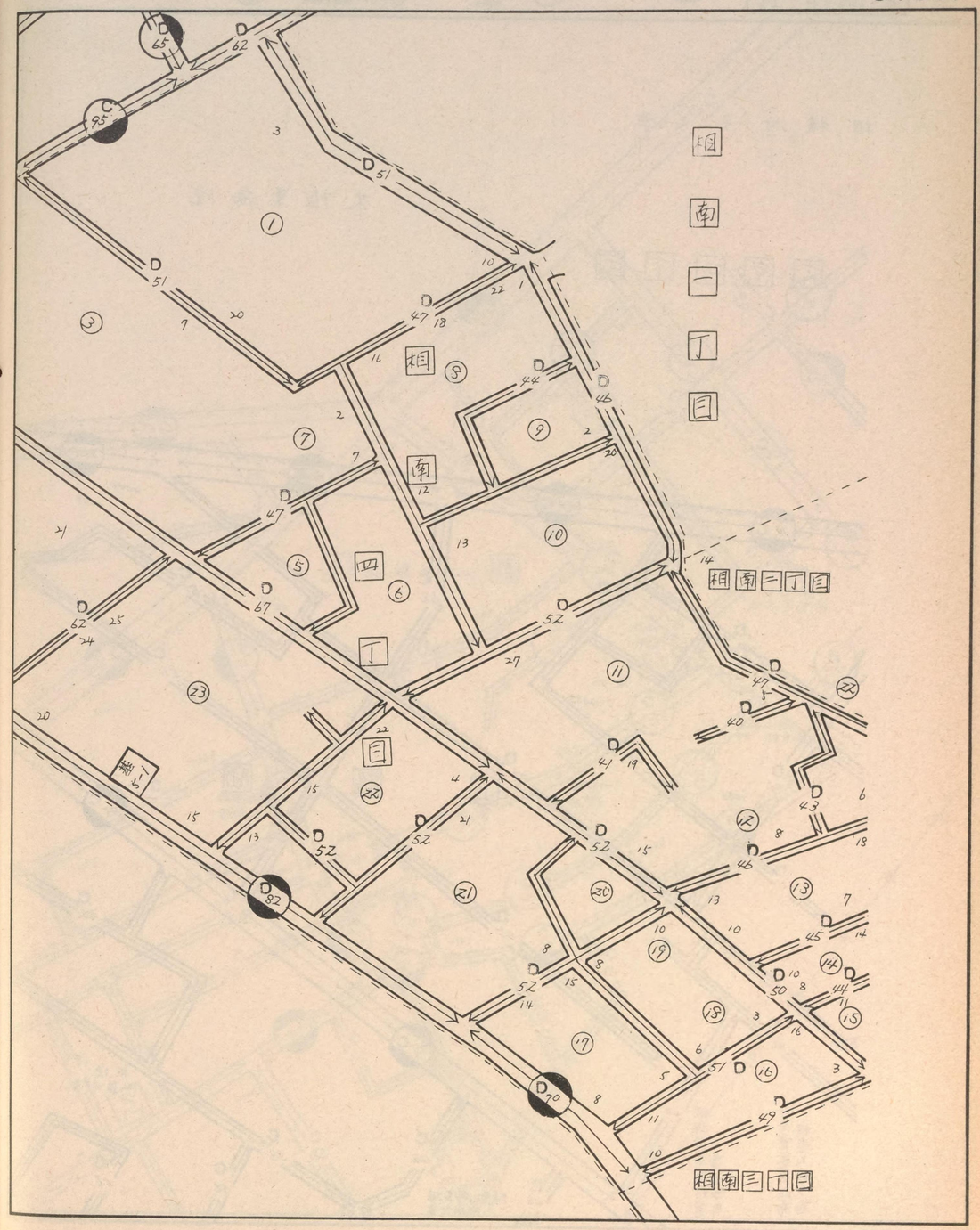

記号	借地権割合	記号	借地権割合
A	90%	E	50%
B	80%	F	40%
C	70%	G	30%
D	60%	H	20%

繁華街・高度商業地区
道路を中心として全地域
道路沿い

普通商業地区
併用住宅地区
全地域
北側道路沿い
南側全

中小工場地区
北側全地域
南側道路沿い
南側全地域

大工場地区
北側全地域
南側道路沿い
北側全地域

普通住宅地区
家内工場地区
無印は全地域

31038

相模女子大学

米陸軍病院

文京三丁目

上鶴間

31033 31043 31039

相模原

31038

相模ボウル

神奈川相模原土木事務所

西友ストアー

神奈川県会館

相模大野郵便局

町田電報電話局相模大野分局

相模原市消防署南出張所

神奈川県高等学校会同庁舎

振徳二宮神社

記号	借地権割合	記号	借地権割合
A	90%	E	50%
B	80%	F	40%
C	70%	G	30%
D	60%	H	20%

繁華街・高度商業地区
道路を中心として全地域
道路沿い

普通商業地区
併用住宅地区
全地域
北側道路沿い
南側全地

中小工場地区
北側全地域
南側道路沿い
南側全地域

大工場地区
北側全地域
南側道路沿い
北側全地域

普通住宅地区
家内工場地区
無印は全地域

31039

町田電報電話局
相模大野分局

神奈川県
高相住同庁舎

住宅公団

上鶴間

相模大野田地

旭町

町

31038
31034
31040

上鶴間
旭町
東林間(一)

相模原

31039

東林間二丁目

記号	借地権割合	記号	借地権割合
A	90%	E	50%
B	80%	F	40%
C	70%	G	30%
D	60%	H	20%

繁華街・高度商業地区
道路を中心として全地域
道路沿い

普通商業地区
併用住宅地区
全地域
北側道路沿い
南側全地域

中小工場地区
北側全地域
南側道路沿い
南側全地域

大工場地区
北側全地域
南側道路沿い
北側全地域

普通住宅地区
家内工場地区
無印は全地域

31040

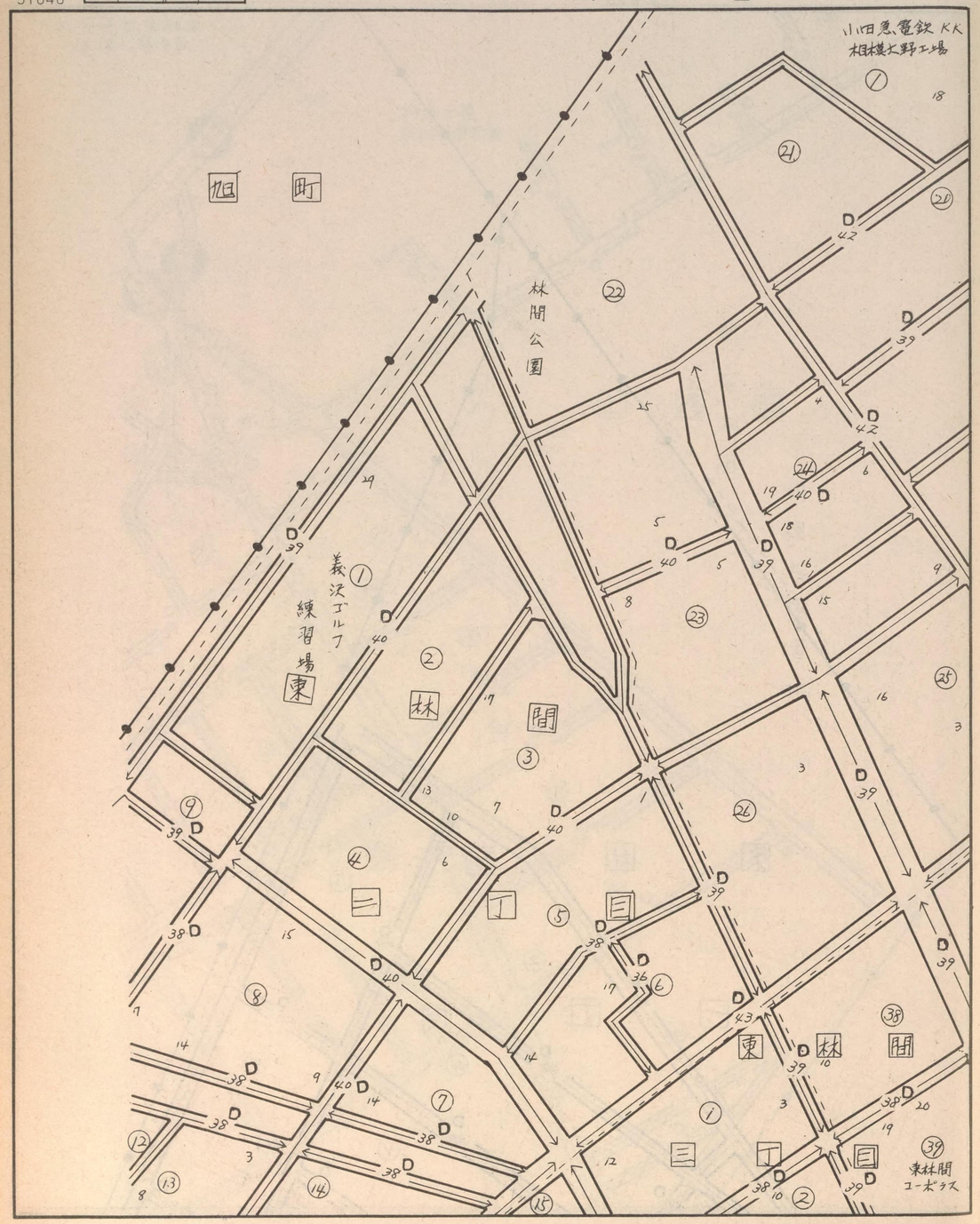

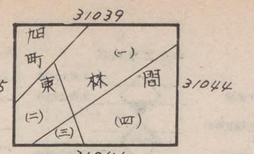

相模原

31040

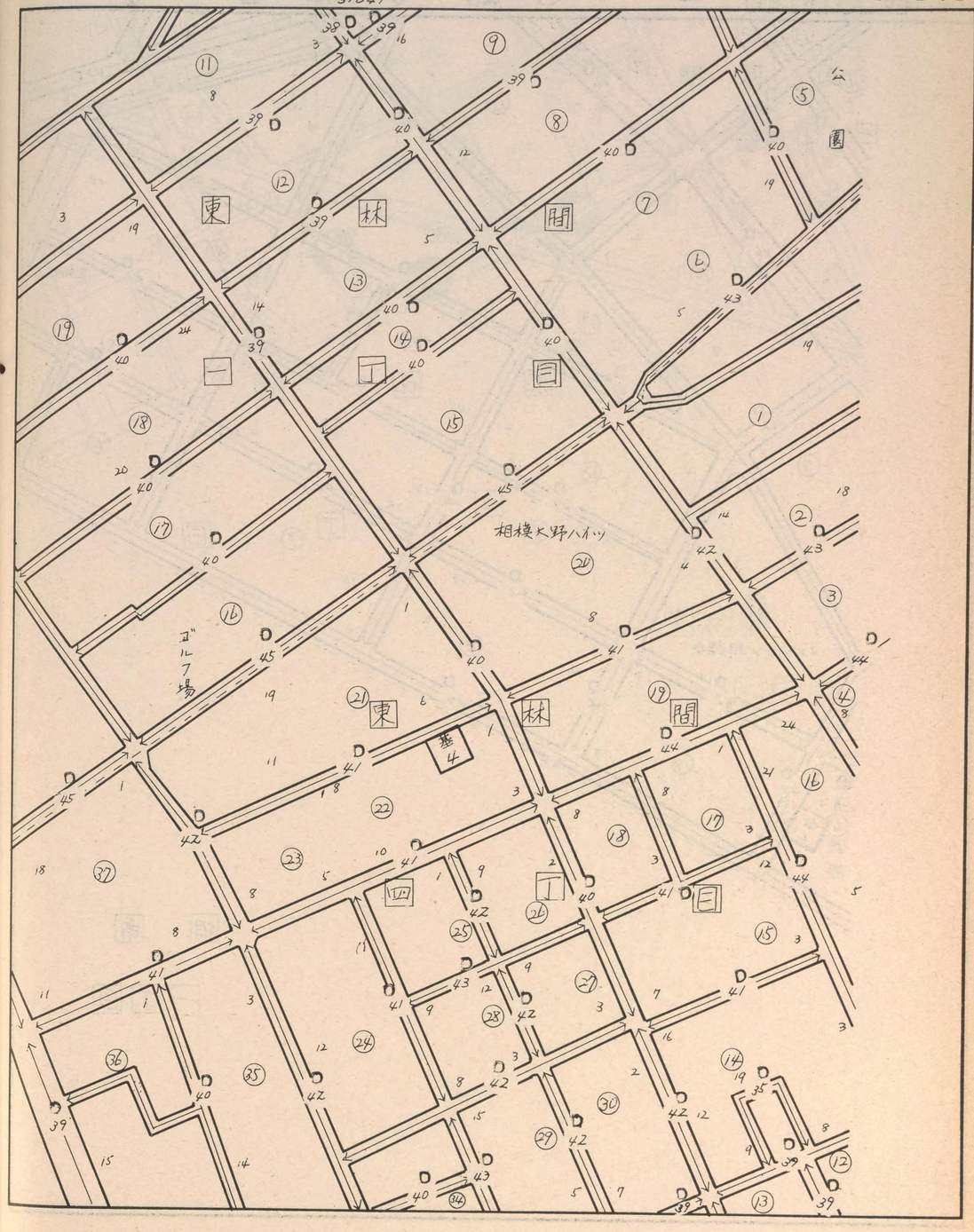

記号	借地権割合	記号	借地権割合
A	90%	E	50%
B	80%	F	40%
C	70%	G	30%
D	60%	H	20%

繁華街・高度商業地区
道路を中心として全地域
道路沿い

普通商業地区
併用住宅地区
全地域
北側道路沿い
南側全地

中小工場地区
北側全地域
南側道路沿い
南側全地域

大工場地区
北側全地域
南側道路沿い
北側全地域

普通住宅地区
家内工場地区
無印は全地域

31041

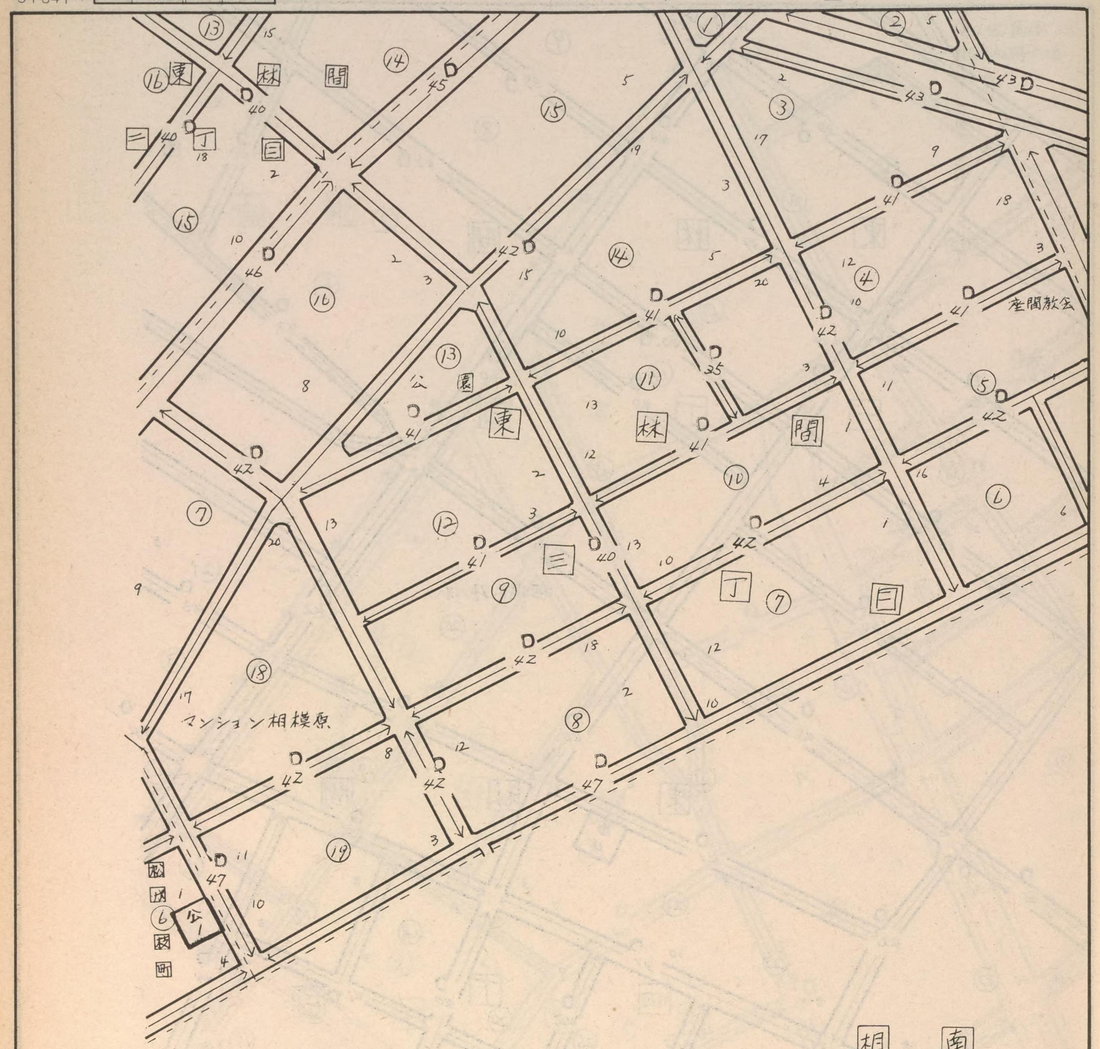

相南一丁目

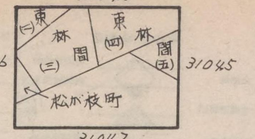

相模原

31041

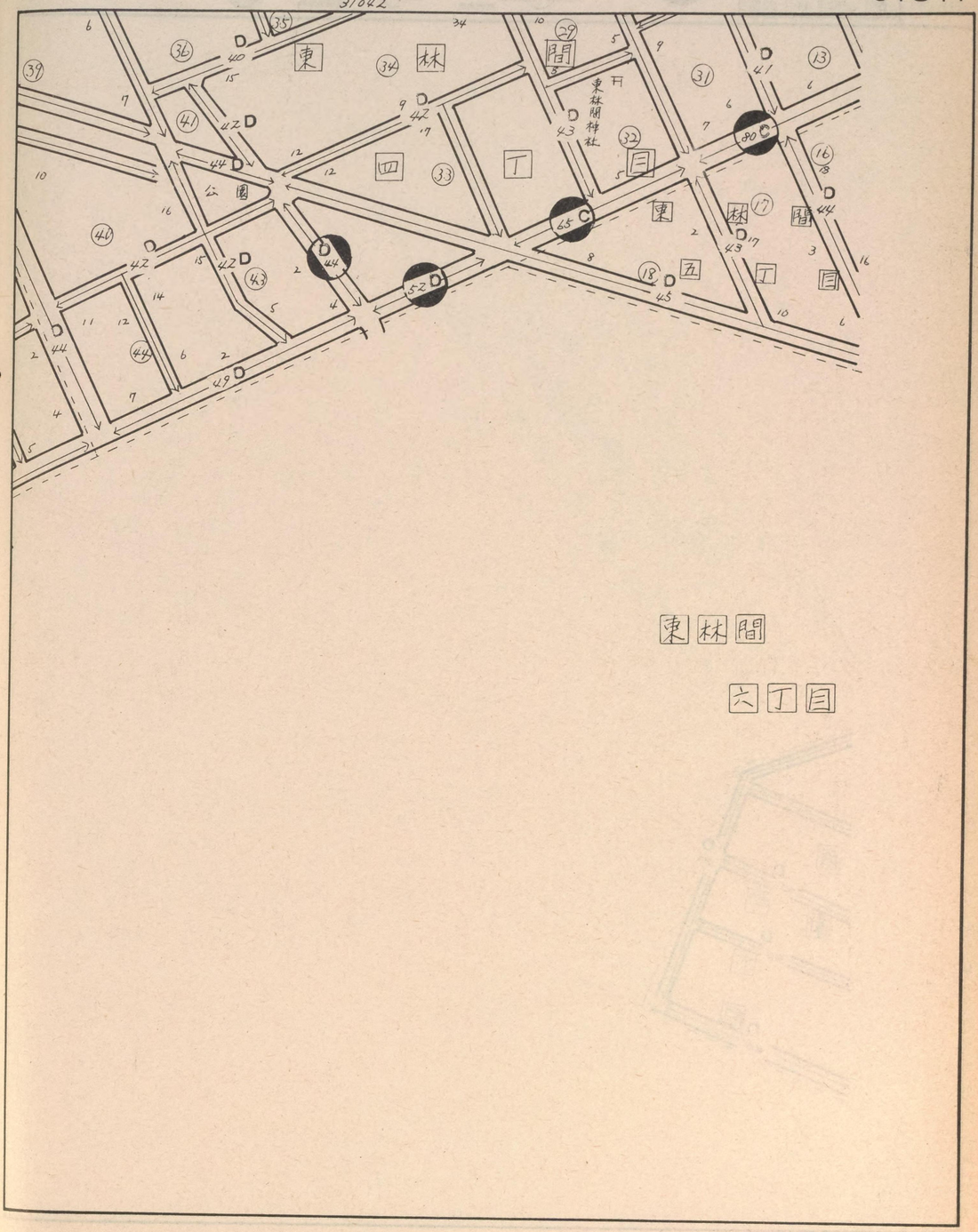

東林間

六丁目