

地學圖解

高屋千代吉譯述

全



特31

976

本

館
函
架
號

大田本館			
室	第		
冊	号	架	四

022093-000-2


特31-976

地学図解

高屋 千代吉/訳

M7

ADA-0454



高屋千代吉譯述

地學圖解

明治七年八月 萬笈閣發兌

高屋千代吉譯 地學圖解

高屋千代吉譯


地球ハ惑星ト唱テ人間及禽獸其他動植ノ活居
スル一星ニシテ其形狀ハ種子ノ如ク丸モ
ニシテ萬物其表面ニ住居スル故ニ地球ノ表面
ト云フナリ地球ハ土地及ヒ水ヲ以テ組成シ物
ナレバ水ノ多キ土地ヨリモ三倍スルナリ茲
ニ水陸比較ノ圖ヲ掲ゲテ以テ大小ヲ示ス茲

地學圖解

卷之七

一

特31
976



高屋千代吉譯
地學圖解

高屋千代吉譯

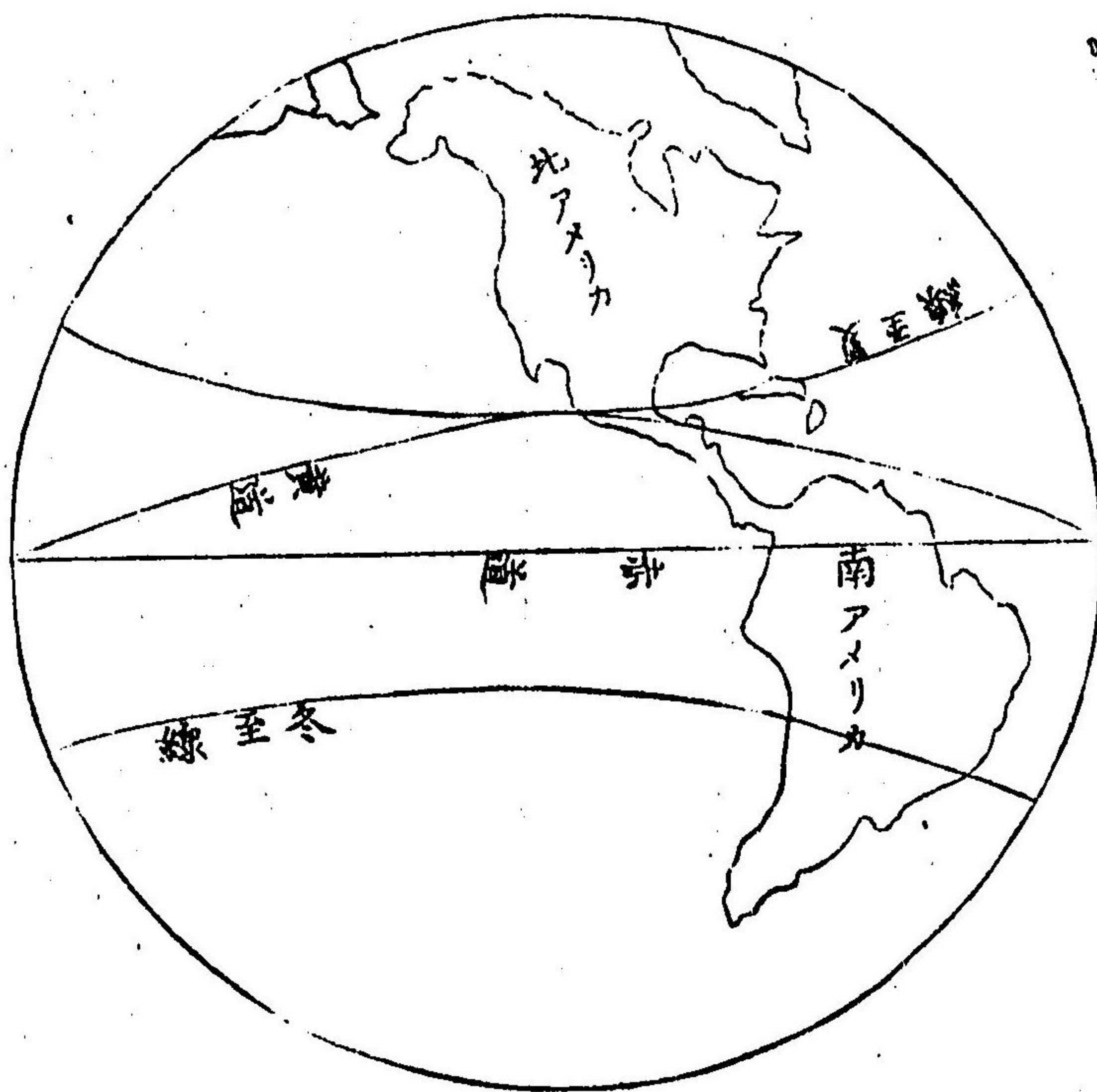
地球ハ惑星ト唱テ人間及禽獸其他動植ノ活居
スル一星ニシテ其形狀ハ橙子ノ如キ丸キモノ
ニシテ萬物其表面ニ住居スル故ニ地球ノ表面
ト云フナリ地球ハ土地及ヒ水ヲ以テ組立シ物
ナレバ水ノ多キ土地ヨリモ三倍スルナリ茲
ニ水陸比較ノ圖ヲ掲ゲテ以テ大小ヲ示ス兼テ

地學圖解

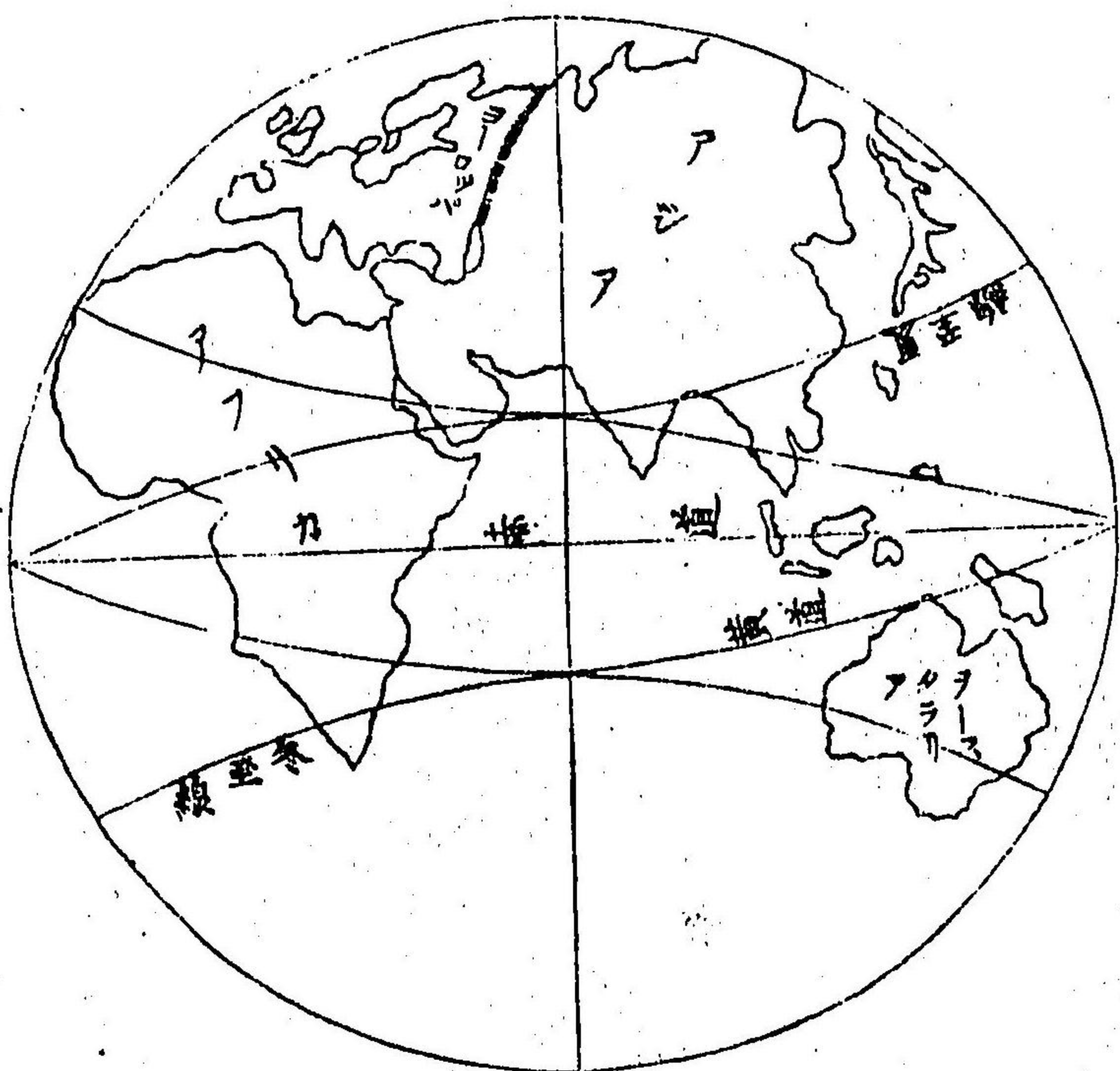
卷之二

一


球半西



球半東



示 不 面




地 学 圖 解

野 山

四

四 方 之




地 学 圖 解

夜 光

東西南北ヲ決定スル為ニ左右ノ手ヲ横ダテ立
 タル一人ノ小兒アリ而シテ其右ノ手ヲ以テ太陽
 ノ出ル方ヲ指示スルハ則東之左ノ手ニテ太陽
 ノ入ル方ヲ指スルハ則西ニノ前ハ北後ハ南之
 之ヲ以テ則チ世界ノ周圍標點トスルナリ
 大陸ハ水ニ取囲マル、処ノ甚々大ナル土地ヲ
 云フナリ其數ズ三アリ即チ西方ノ大陸東方ノ
 大陸及南東ノ大陸ナリ東ハアジア洲、ヨーロッパ洲
 及アフリカ洲、西ハ南北アメリカ洲、東南ハオース
 タラリア洲等ナリ

○島モ亦大陸ノ
 如ク水ニ取囲レ
 タル土地ニシテ
 大陸ニ比レハ最
 モ小キモノナリ
 ○半島ハ半分水
 ニ取巻レタル土地ニシテ大陸ニ取結ビタル土
 地ヲ云フ而シテ大陸ト半島ヲ取結ビタル狭キ路
 或ハ咽喉ヲ地峽ト云フナリ○岬ハ土地ノ尖リ
 テ水中ニ突出シタル地面ヲ云ナリ○プロモシ



○島モ亦大陸ノ
 如ク水ニ取囲レ
 タル土地ニシテ
 大陸ニ比レハ最
 モ小キモノナリ
 ○半島ハ半分水
 ニ取巻レタル土地ニシテ大陸ニ取結ビタル土
 地ヲ云フ而シテ大陸ト半島ヲ取結ビタル狭キ路
 或ハ咽喉ヲ地峽ト云フナリ○岬ハ土地ノ尖リ
 テ水中ニ突出シタル地面ヲ云ナリ○プロモシ

半島及地峡ノ圖

四



トリー、ト唱フル
又一ノ岬アリ是
レハケープ、ト唱
フル岬ヨリ長ク
突出シタルモノ
ナリノ濱或ハ海
岸ハ土地ノ切端
ニシテ水ト土地
トノ堺目ヲ云
フ○山ハ岩或ハ

土ノ大ナル塊ニ

シテ周圍ノ地面

ヨリモ著ク高キ

処ナリ○モラレ

テインチエイント

云フハ土地連續

ノ高キ処或ハ山


ト山ノ續キタル

処ヲ云フ○火山

ハ山ノ頂上或ハ

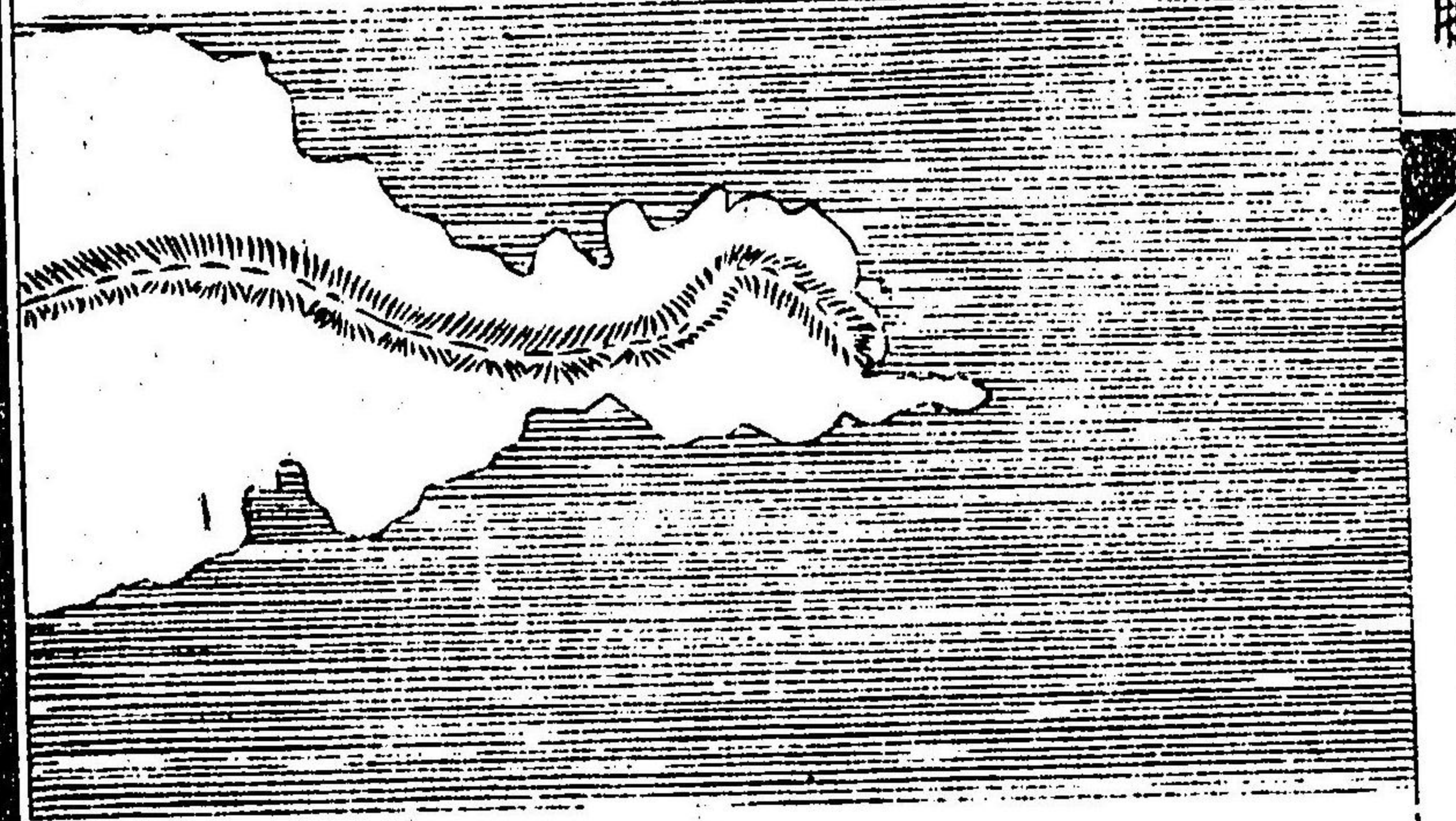
岬ノ圖

五



六

山ノ續圖



腦ニ穴アリテ其
穴ヨリ火煙ヲ時
々吹出ス而シテ
又燒石及燐石ノ
鎔解モノヲ吹出
スコトアリ火山ノ
穴ヲククルトル
ト名ツク凡土地
ノ名目ハ大陸、島、
半島、地峽、岬、高岬、

及山ナリ

大洋ハ水ノ至極テ大ナルモノヲ云フ○海ハ大

洋或ハ外海ノ枝ニシテ稍々土地ニ取巻ル、ナ

リ入江ハ水ノ大ナル分チノ一枝ニシテ地方

ニ入込シ物ナリ 海峡ハ水ト水ト結付タル最

モ狭キ処ナリ又チヤンネル、又ソランド、ト唱ル

物モ皆海峡ニシテ充分測量スベキ浅キ水ノ狭

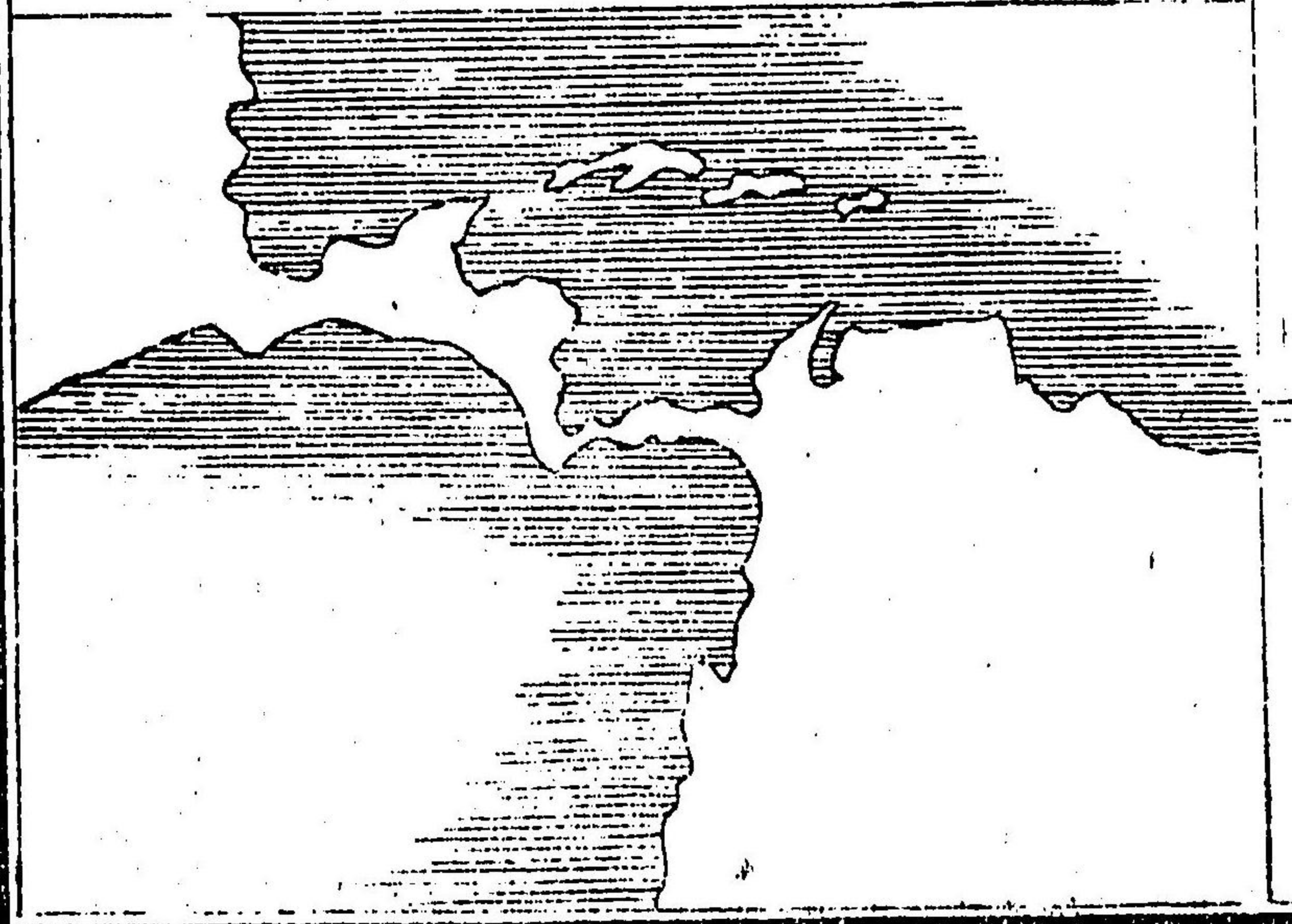
キ体ナリ

湖水ハ川ノ流レ或ハ泉ヨリ造ラレシ水ノ一ニ

シテ時トシテハ陸ニ取巻レタル湖水ニ入込ミ

流入ル処ヲ入
 口ト云ヒ流出
 ル処ヲ出口ト
 云フ 川ハ土
 地ヲ貫ヌキ通
 シテ海ニ注ク
 ヲ云フナリ而
 シテ湖水或ハ
 山ヨリ流出ル
 ニ僅カノ流ニ

海之岳

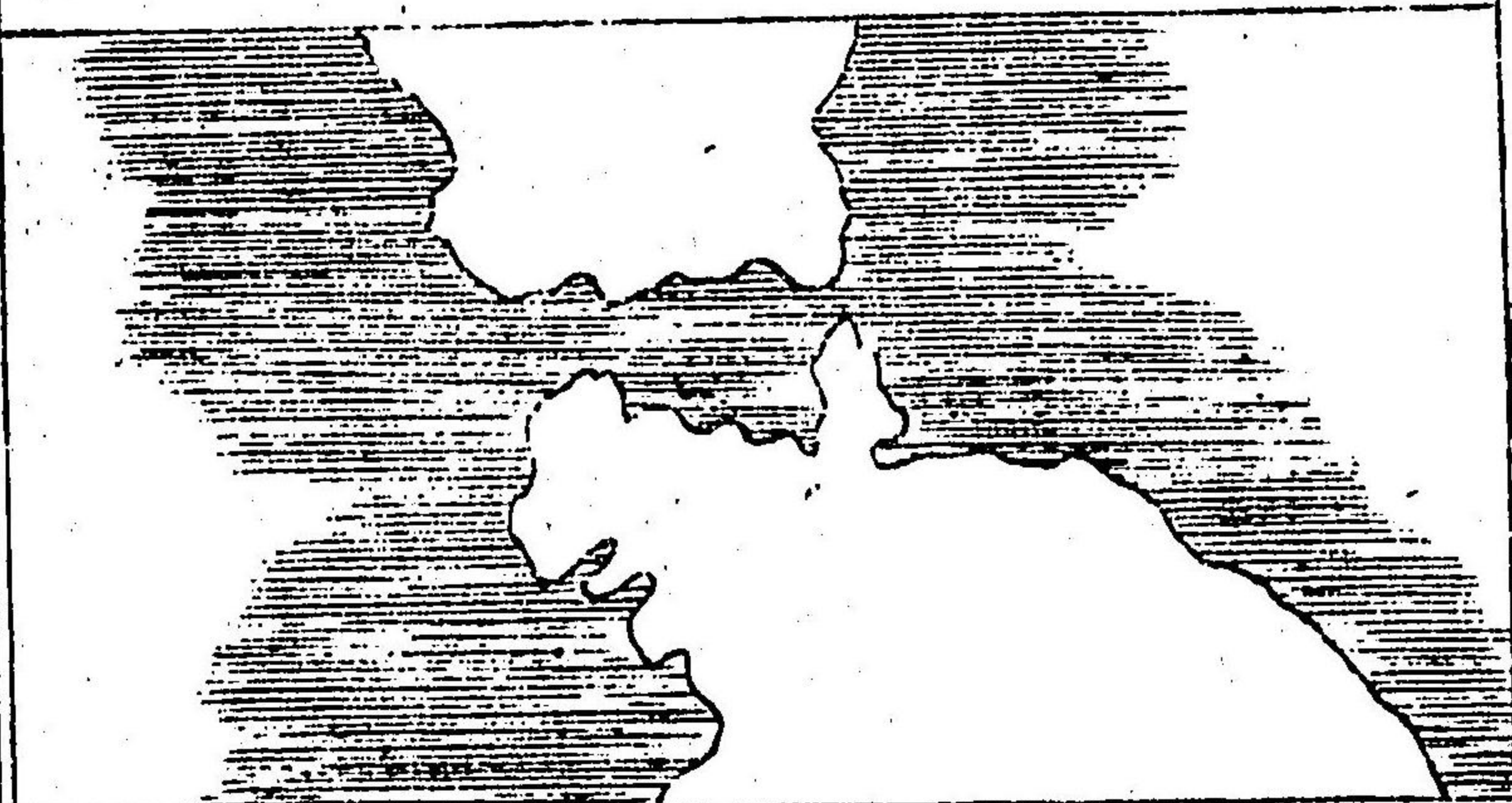


入江之岳

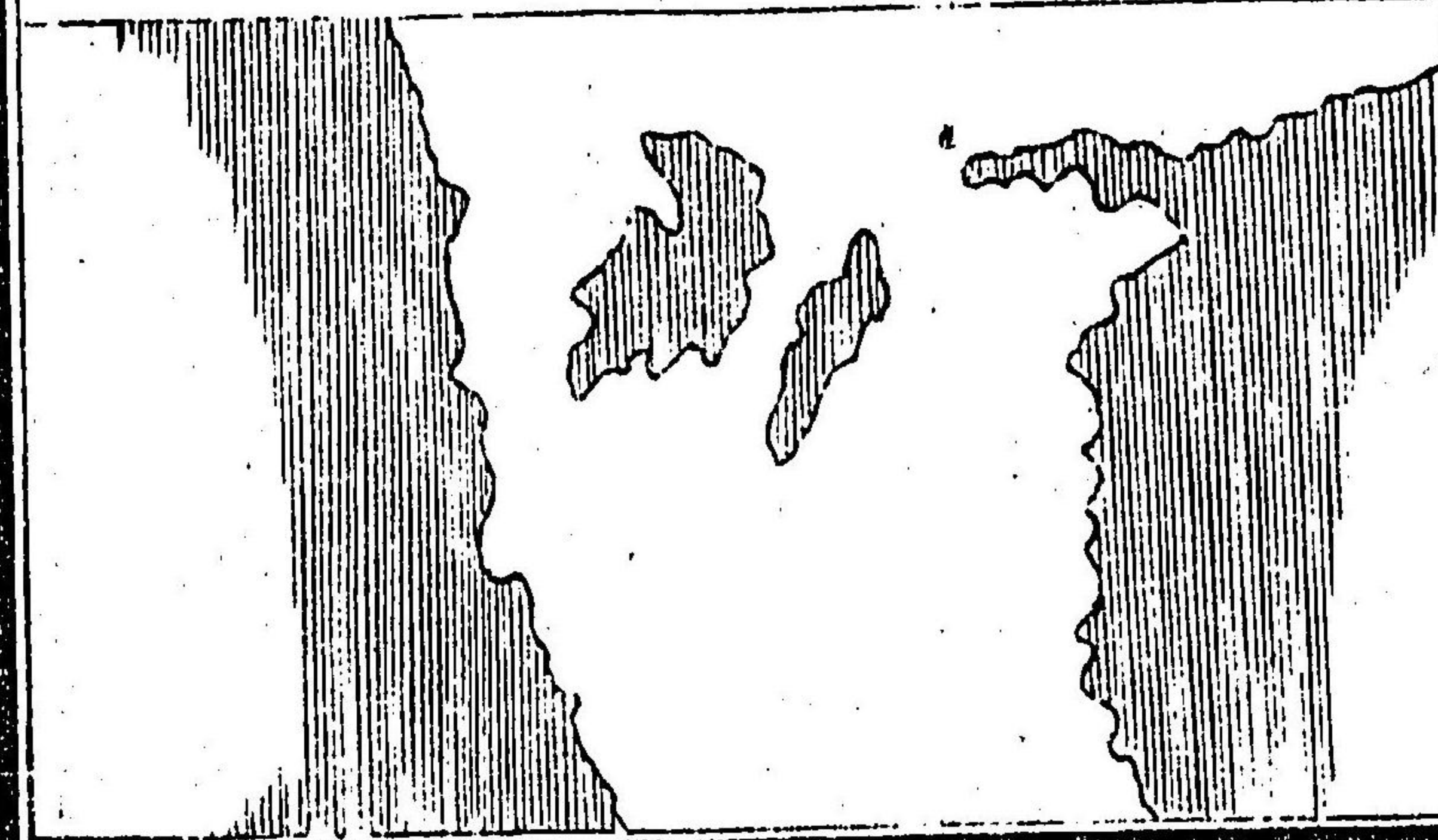


因テ自然ニ形作
 ルモノナリ今茲
 ニアシア洲ノ地
 圖ヲ揭示ス○ア
 シア洲ハ地球上
 ニ於テ最モ大ナ
 ル土地ニシテヨ
 | ロッパ洲ノ東及
 | アフリカ洲ノ北
 東ニ在テ東方ノ

海峽ノ圖



湖ノ水圖



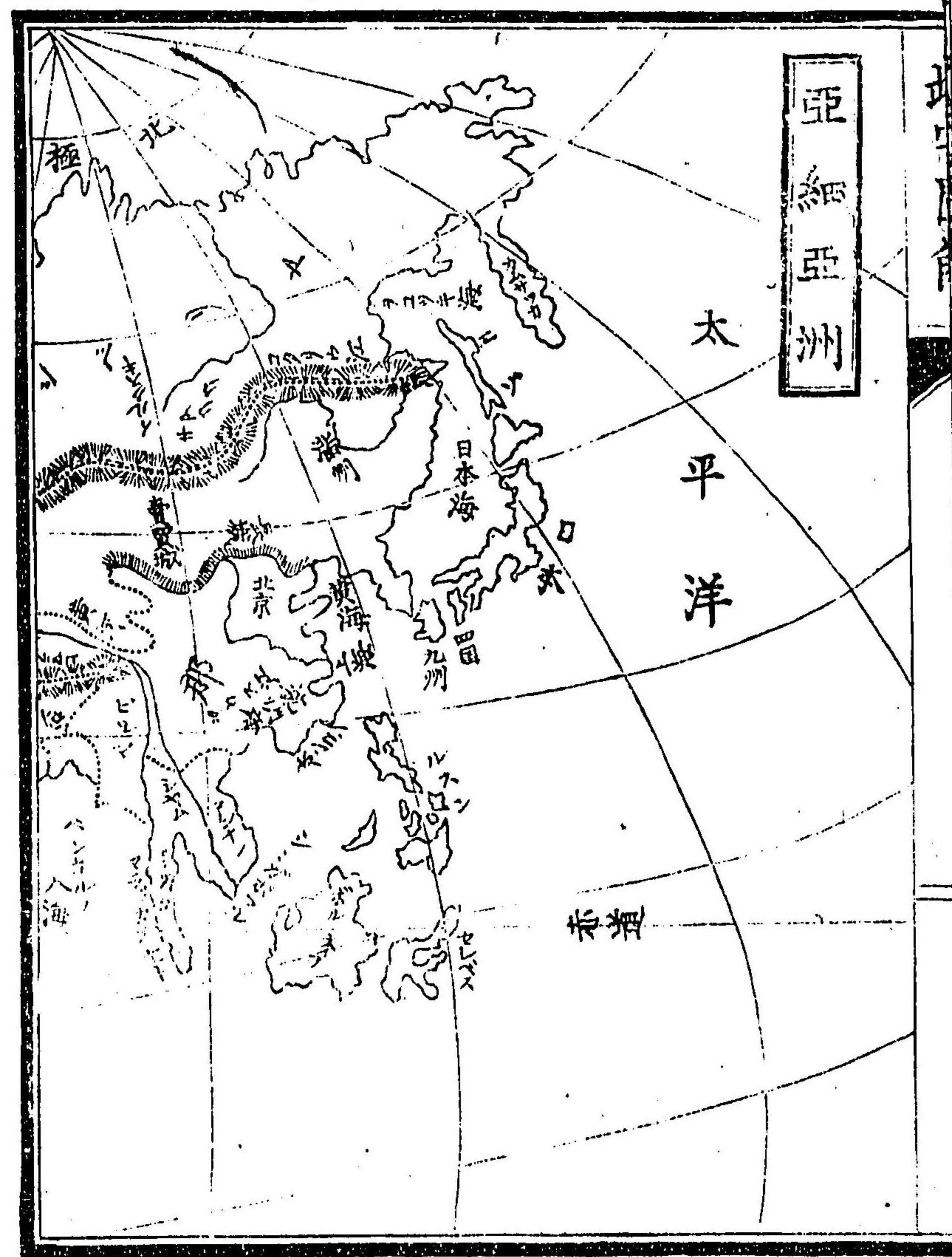
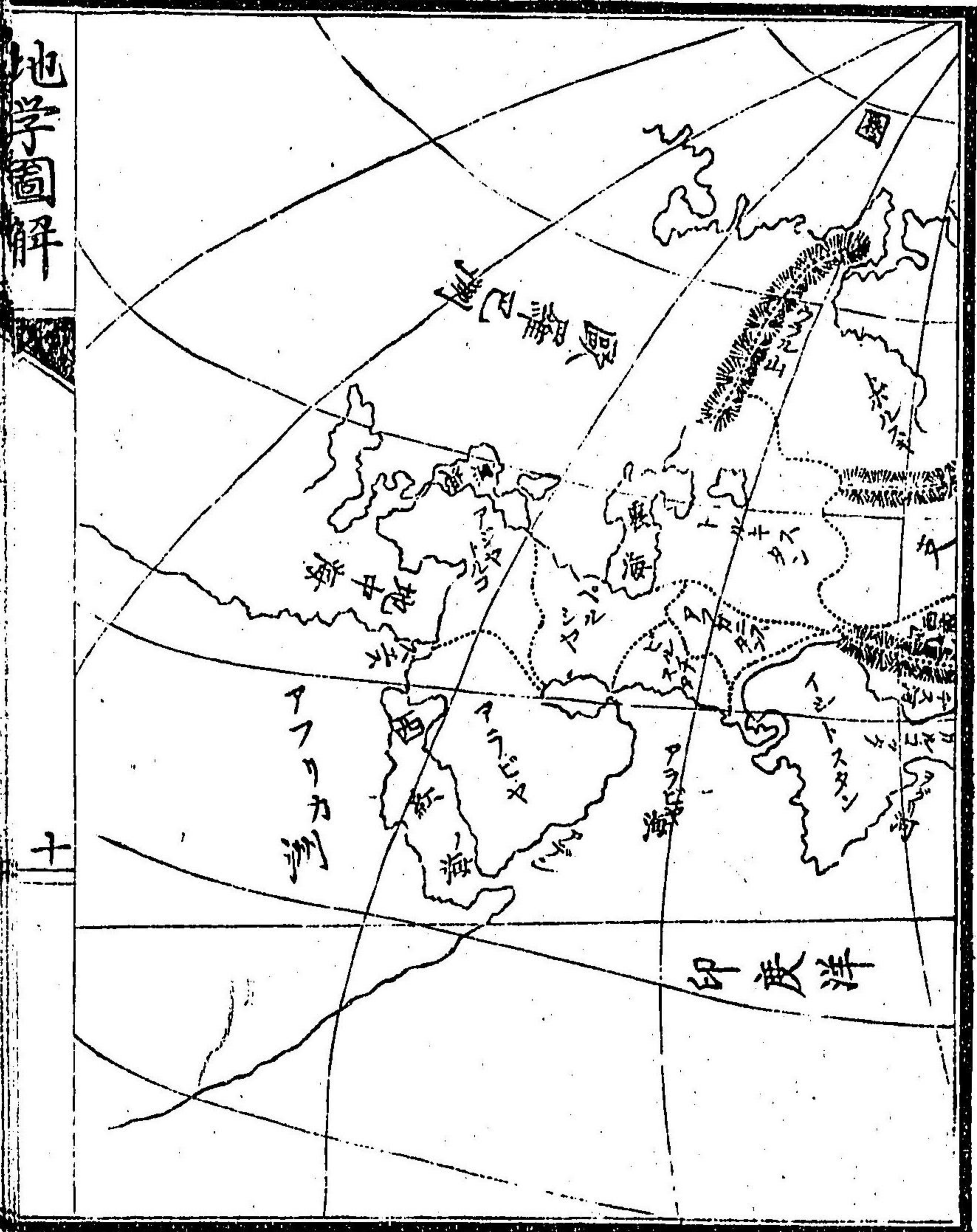
大陸ノ一部分ナリ

アジア洲

地面千六百万方里
人民四億五千万

アジア洲ハ北ノ方北海ニ据イシ東ノ方ハ太平洋ニ至リ南ハイレジアニニ据シ西ノ方ハ紅海地中海黒海カスピアン海及ヨーロッパ洲ニ据イス
ト云フアジア洲中帝王在テ政令ノ行ハル國ハ日本シベリアチマイニスタルタリチヤ井ナプロペユルシベットアナムシアムビルマーヒンドフスタンペロチスタンアラビアトルコペルシアインデペンデンタータルタリ及アフガ

地学圖解



ニスタン、等ナリ
日本帝国ハ支那ノ東ニ當テ種々ノ島ニ續キシ
國ニシテヨーロッパ人モ其國內ヲ詮議スル能ス土
地ハ登ザル地トレドモ國人皆勉強シテ耕作ス
ル故ニ五穀足レリ氣候ハ暑寒トモ極度ニ至ル
島中礦物ニ於テ甚富メリ人種ハ支那入ト殆ド
同シテ且モンゴリアン之種屬ニ屬セリ國民ハ
鐵銅及鋼鐵ノ仕業ニ甚高名ナリ且漆細工ハ最
モ妙ヲ得タリ都ハ東西ニ京及ビ大坂ヲ合セテ
三都ト云フ又國中ヲ六十縣ニ分ツ

シベリアハ甚ダ廣ク大ナル國ニシテアジア洲
ノ北方ニアリ氣候ハ極テ寒ク且國産ハ金及獸
ノ皮ニ於テハ甚タ富メリ首府ハトボイスク、ア
イルコーツト云フ

支那帝國ハソルトリ、チヤイナ、プロペル、及ビ
シベツト、等ノ國在テ物産ハ米及茶ヲ高名トシ
首府ヲペキン、ト云フ

印度ハアナム、シナム、ビルマ、及ヒインドースタ
ン等ノ國ニシテアジア洲ノ南方ノ部分ニ於テ
大ナルニ半島アリ産物ハ金剛石、及其他珍ラ

シキ石、又香料ハ則チ肉豆蔻、丁子、生姜、肉桂、胡椒、
 乾藥、及木材ノ多分ナルヲ世ニ稀之
 ビルキスタン、ハアジア洲ノ南方ニ有リ、國中ニ
 ハ沙漠及荒地ノミ多クアリ、首府ハケレイトト
 ヌフ
 アラビア、ハ大ナル半島ニシテ、アジア洲ノ南ミ
 西ノ部分ニアリ、沙漠及荒地ノミ多クアリテ、國
 中漂泊人ノミ住居スル最多シ、首府ヲメシカト
 ヌフ
 トルユ、ハアジア洲ノ西ニアリ、甚美、ユカカ富饒ナル

地ナレハ耕作ノ仕方ハ甚タ拙シ、産物ハ橄欖、無
 花果ナリ、首府ハエジプト、トルユ、トユフ
 ベルシア、ハアジア洲中、トルユノ東方ニアリ、國
 民ハ婦人ノ衣服、毛氈、及絹ノ美麗ナル品物ヲ製
 造スル、一甚高名ナリ、首府ハテヘラントユフ
 インデペンデントタルタリ、ハシマリアノ南
 東ニアリ、此國ハ種々ノ人種住居セリ、首府ヲボ
 クハラトユフ
 アフガニスタン、ハインデペンデントタルタリ
 ノ南ニアリテ、此國ノ人民ハ甚勇氣強ニシテ

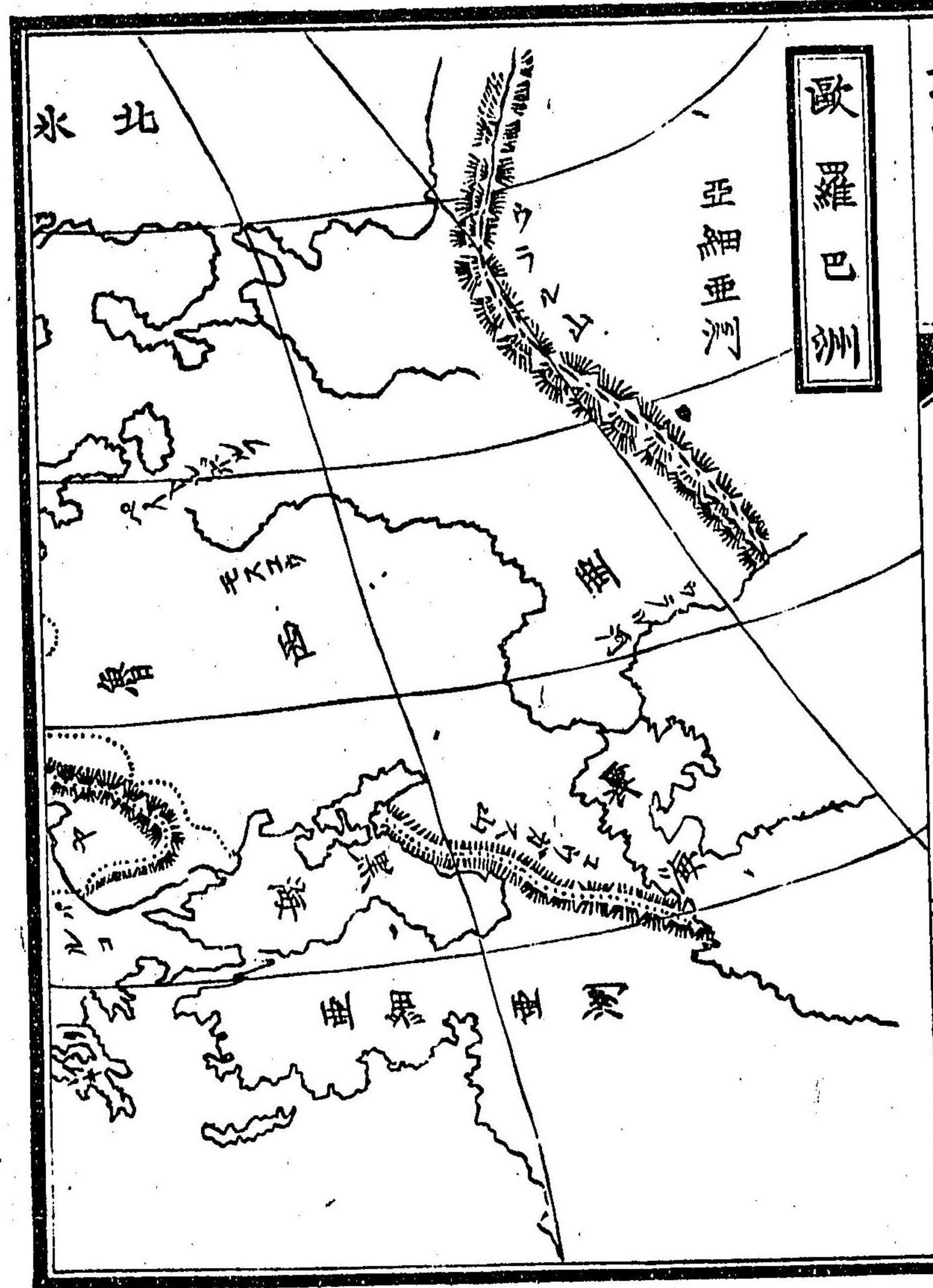
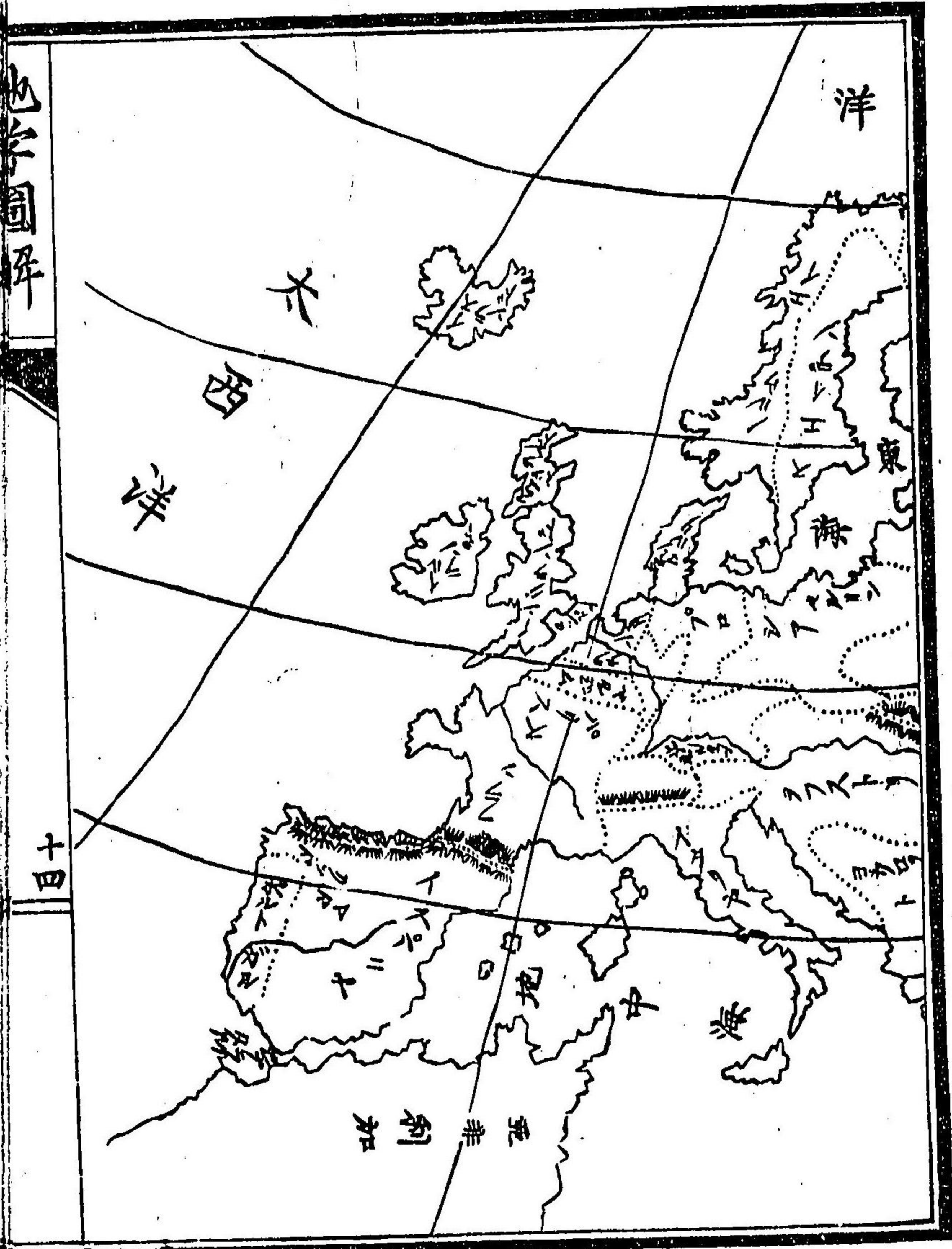
常ニ粗暴ナル天幕ノ内ニ住シ駱駝ラクダ或ハ山羊ヤギノ皮ヲ以テ衣服ヲ製造セリ首府シブヘラット及カーブルト云フ

ヨーロッパハ東方ノ大陸中ニ於テ小國中ノ大ナル國ニシテ東方ノ大陸中ノ他ノ國ヨリ狹シト虽モ土地ハ便利ニシテ利益アルト邊カニ勝レリ而シテ國中ハ多ノ國々ヨリ段シ住居セリ且要ナル都府河山ノ連續アリ

ヨーロッパ 地面ニ億六千万方里

ヨーロッパハ北ハ北海ニ接シ東ハアジア洲及ビ

カスピアン海、南ハ黒海、及地中海ニ至リ西ハ大西洋ニ接ス而シテヨーロッパノ高名ナル政府ハノルウエー、スウイーデン、ロシア、トルコ、ギリヤ、ス、フランス、イタリア、イタリヤ、フランス、スペイン、ポルトガル、ベルジム、ホルランド、ゼルマン、デンマ、ーク、プロシア、スウヰツルランド、スコットランド、イ、ンダランド、及アイルランド等ナリ
ノルウエー、ハヨーロッパノ北方ニシテ西半島ノ一部分ナリ氣候ハ年中大概ハ至テ寒シ且此國ハ甚不毛ニシテ森多キ土地ナリ



歐羅巴洲

亞細亞河

北冰

スウイ、デン、ハ北ノ方ヨロツパ洲ノ東半島ノ一
 部分ナリ氣候ハ殆トノルウエト相似タリ此
 ノ国ノ表面ハ平地多クシテ湖水川ノ類澤山ア
 リ首府ハストックホルムト云フテ繁華ナル土地
 ナリ
 ロシア、ハヨロツパ洲ノ最モ大ナル国ニシテ北東
 ニアリ氣候ハ北ノ方ハ甚タ寒ク又南ハ温和ニ
 シテ甚暖ナリ此国ハ一様ニ平面及ステツプ、ト唱
 ヘテ沙漠最モ多シ首府ヲシントペトルスポン
 シ、ト云ナリ

トルコ、ハヨロツパ洲ノ南ノ方ニアリ氣候ハ程好
 ク國産ハ種々好味ナル果物ヲ十分ニ生セリ首
 府ヲコンスタンチノポリト云フ

ギリース、ハ南方ヨロツパ洲ノ小サキ半島ニシテ
 トルコノ南ニアリ氣候及産物ハトルコニ略々
 均シ首府ヲアゼンスト云フ

フランストリア、ハヨロツパ洲ノ中心ニシテ大國ナ
 リ氣候ハ甚温ニシテ國中ニ生ズル礦物最モ多
 キモノハ塩、石炭、銅、水銀、及鉄等ナリ

イタリヤ、ハヨロツパ洲ノ南ニシテ便利ナル半島

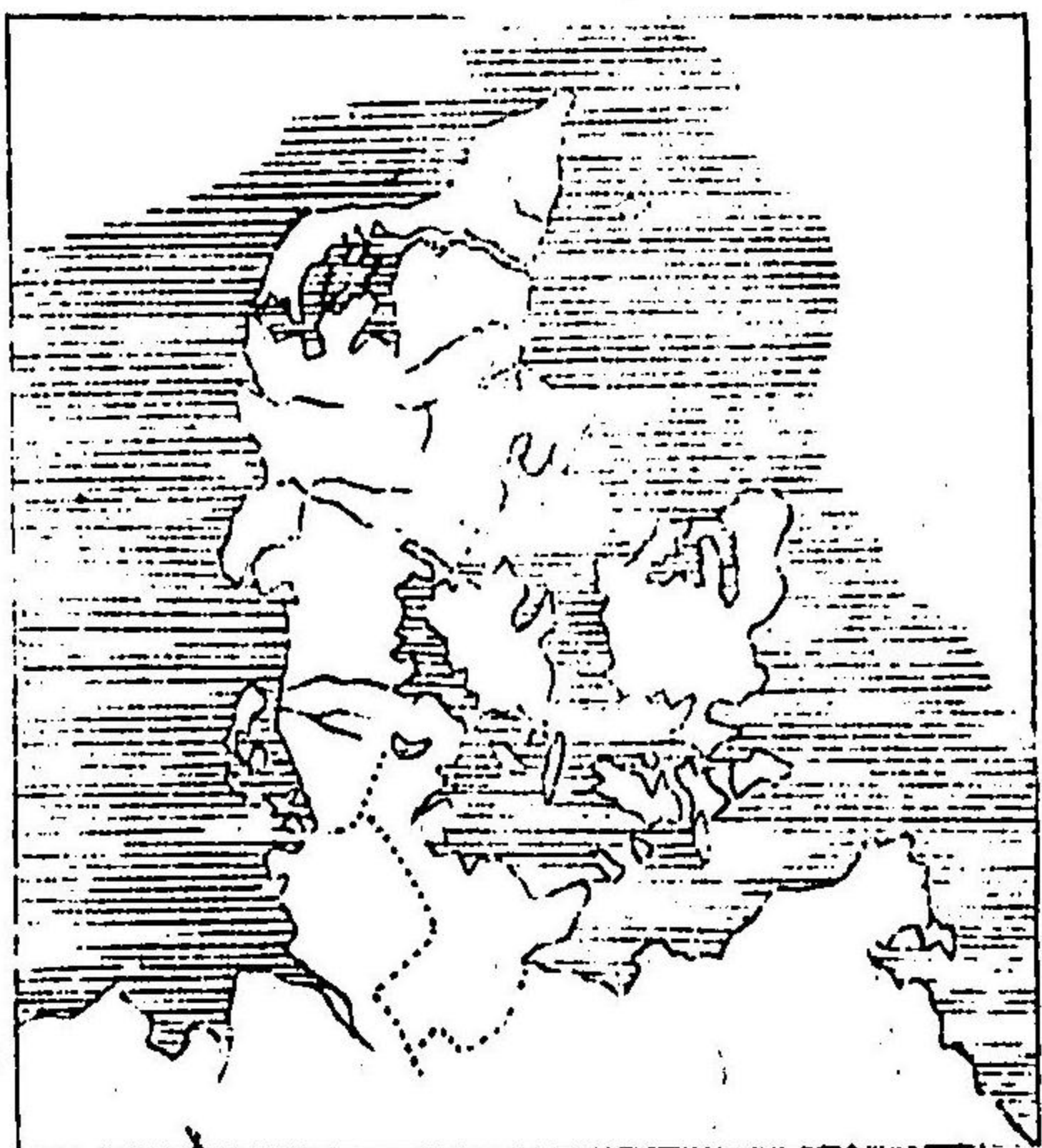
ナリ甚夕温和ナル氣候ニシテ景色ノ美ナル
 世ニ名高シ又富饒ナル地ニシテ橙々イキ無花果イチジク波
 斯ツメ来等ノ味ヨキ果物ヲ沢山ニ生ス都府ヲロム
 ト云ナリ
 フランス、ハ東ノ方ヨーロッパ中ノ大國ニノ便利
 好キ処ナリ氣候ハ温和ニシテ繁華ノ地多シ国
 産ハ絹毛織物葡萄酒、フランデー、及種々ノ酒造
 ニ於テハ高名ナリ都府ヲハリスト云フ甚高大
 奇麗ナル都府ニシテヨーロッパ中ロンドンノ外
 是レガ上ニ置クベキ者ナシ

スパイン、ハバイニース、ノ山ニ續キフランス、ノ
 南ニアリスウイツルランド、及ビノルウエー、ノ外
 ヨロッパ洲中ニ於テ山岳多シトス氣候ハ甚温和
 ナリ都府ヲマドリット、ト云フ而シテ宮殿及都府
 ノ建物極メテ結構ナリ
 ポルトガル、ハヨーロッパ洲中ノ小國ニシテスパイ
 ン、ノ西ニアリ氣候ハスパイン、ト略々均シ國産
 ハ酒造ニ於テ最モ高名ナリ都府ヲリスボン、ト
 云フ
 ベルジム、ハヨーロッパ洲中ノ小國ニシテフランス、

ノ北東又プロシア、ノ西ニアリ甚タ富饒ニシテ
 美麗ナル國ナリ首府ヲブリ―セル、ト云フ
 ホルランド、ハヨーロッパ洲中ノ小國ニシテベルジ
 ム、ノ北ニ有リ國中溝及池ノ多分ナルト高名ナ
 リ都府ヲハヤユウ、ト云フ北海ヲ隔リタルト四里
 許ナリ
 ゼルマン、ハヨーロッパ洲中ノ中心ニシテ最モ黄キ
 國ナリ國中種々ノ土地アリテ各々首府アリゼ
 ルマンノ首府ハフランクフホルト、ト云ナリ
 デンマルク、ハゼルマン中ノ小キ半島ノ北ニ有

リ土地ハ十分平面ニシテ湿ガチナレト安全富
 饒ナル土地ナリ

デマンクルノ圖

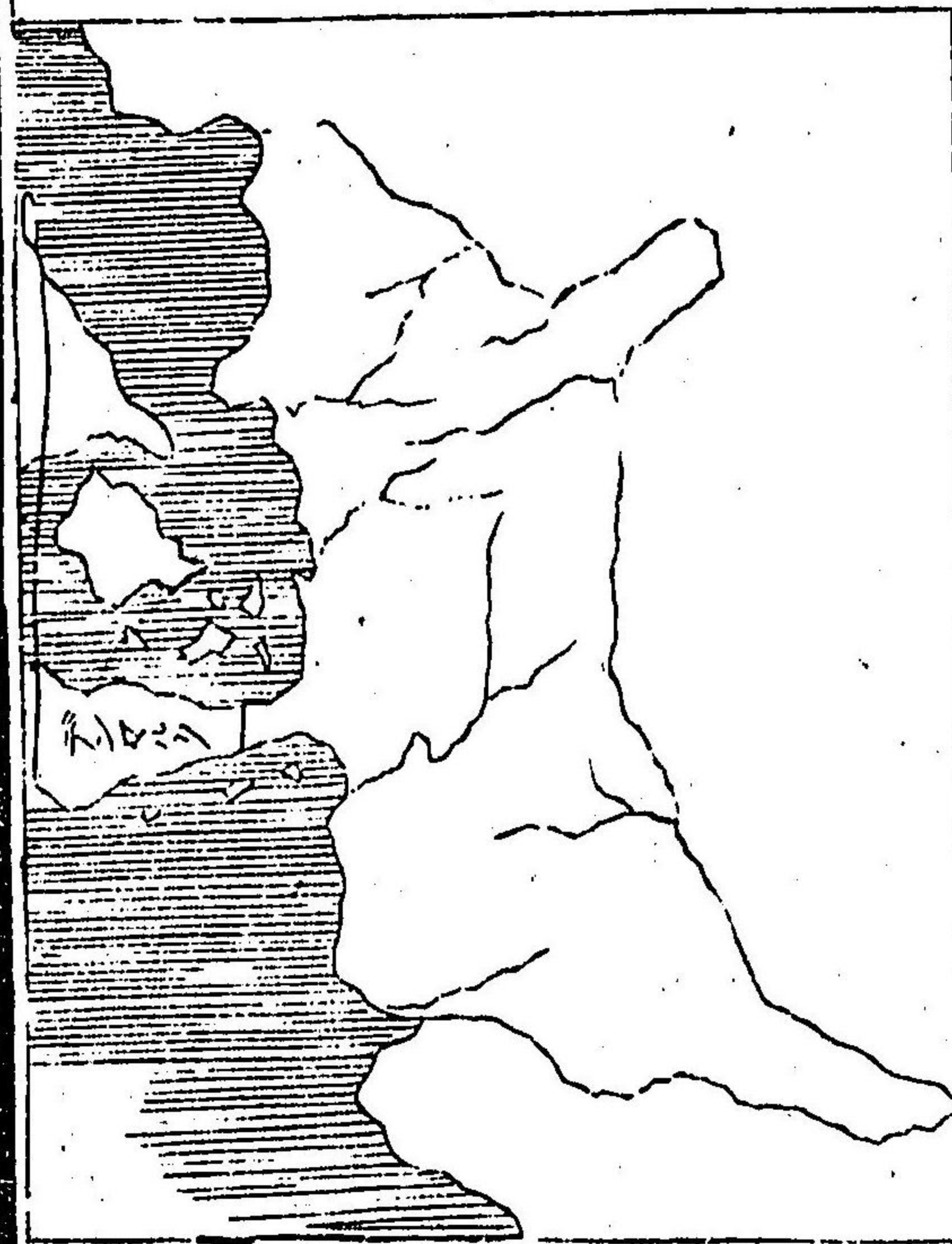


境ス又東ノ方ノプロシア、ハ西ゼルマン、ヨリ東
 ノ方ハロシア國、マデ横レリ首府ハベルリン、ト

プロシア、ハヨーロッパ
 洲ノ真中ニ在テ最
 モ便利ナル土地ナ
 リ而シテニニ區別
 セリ西ノ方ノプロ
 シア、ハリヒネ國、ト

云フテ東プロシア、ノ内ニ有ルナリ
スウヰツルランド、モヨーロッパ、ノ真中ニシテ小キ國
ナリ此國ハヨーロッパ洲中ニ於テ甚タ山多ク及苑
蕪シタル地
面ノミ沢山
アリ國中ノ
湖水ハ小シ
ト虽モ甚タ
奇麗ナル景
色ナリ首府

プロシア國ノ圖

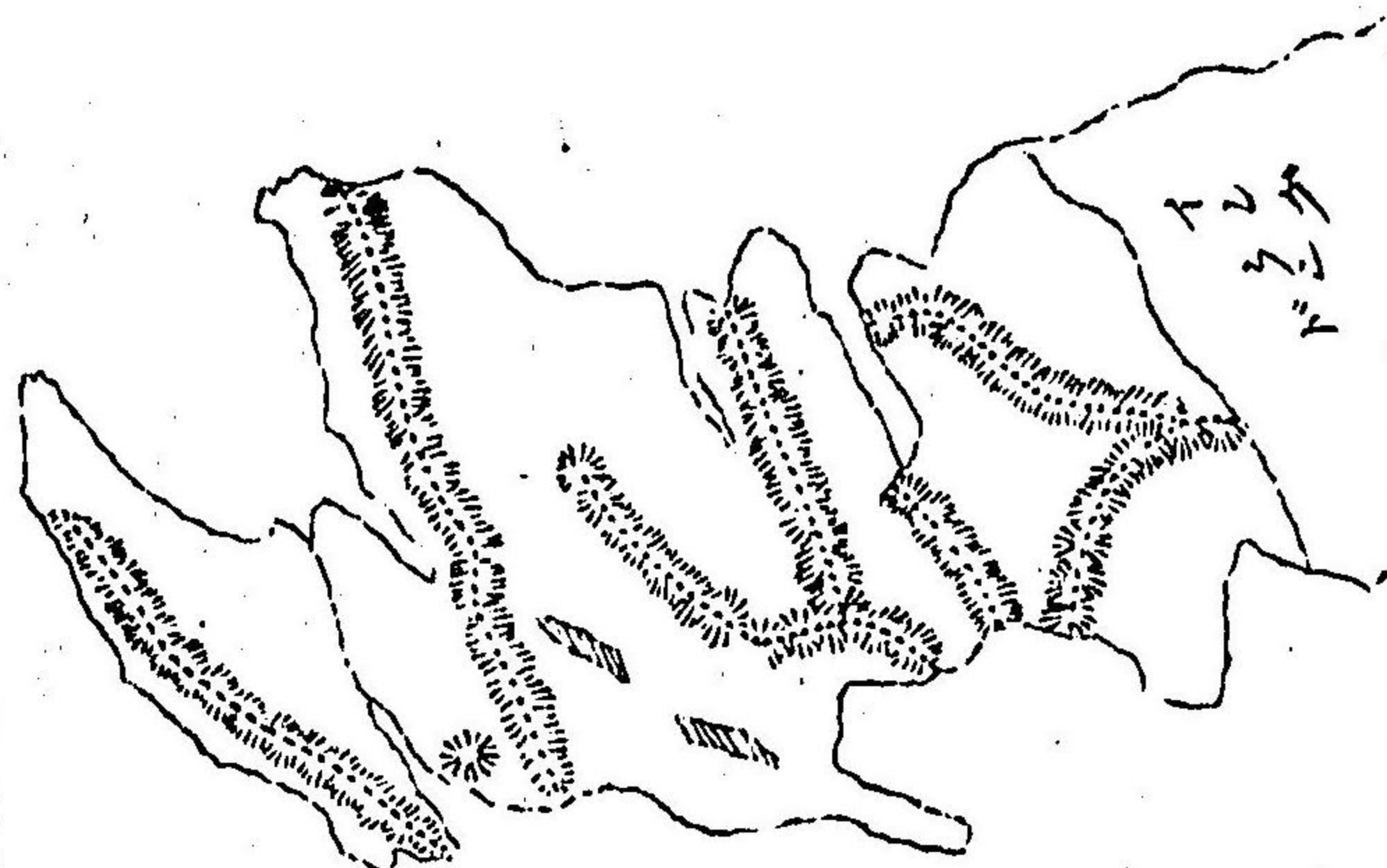


ハベルン、トエラアール、トエフ河ノ傍リニアル
ナリ
スコットランド、ハグレートブリテン、ノ島ノ北
方ニ有リエジンボール、トエフ奇麗ナル道路及
國王ノ建物ハ世ニ甚高名ナリ
イングラント、ハヨーロッパ洲、ノ甚タ繁盛ナル國ニ
シテスコットランド、ノ南グレートブリテン、ノ
島ニアリ

スウイツルランドノ圖



スコットランドノ圖

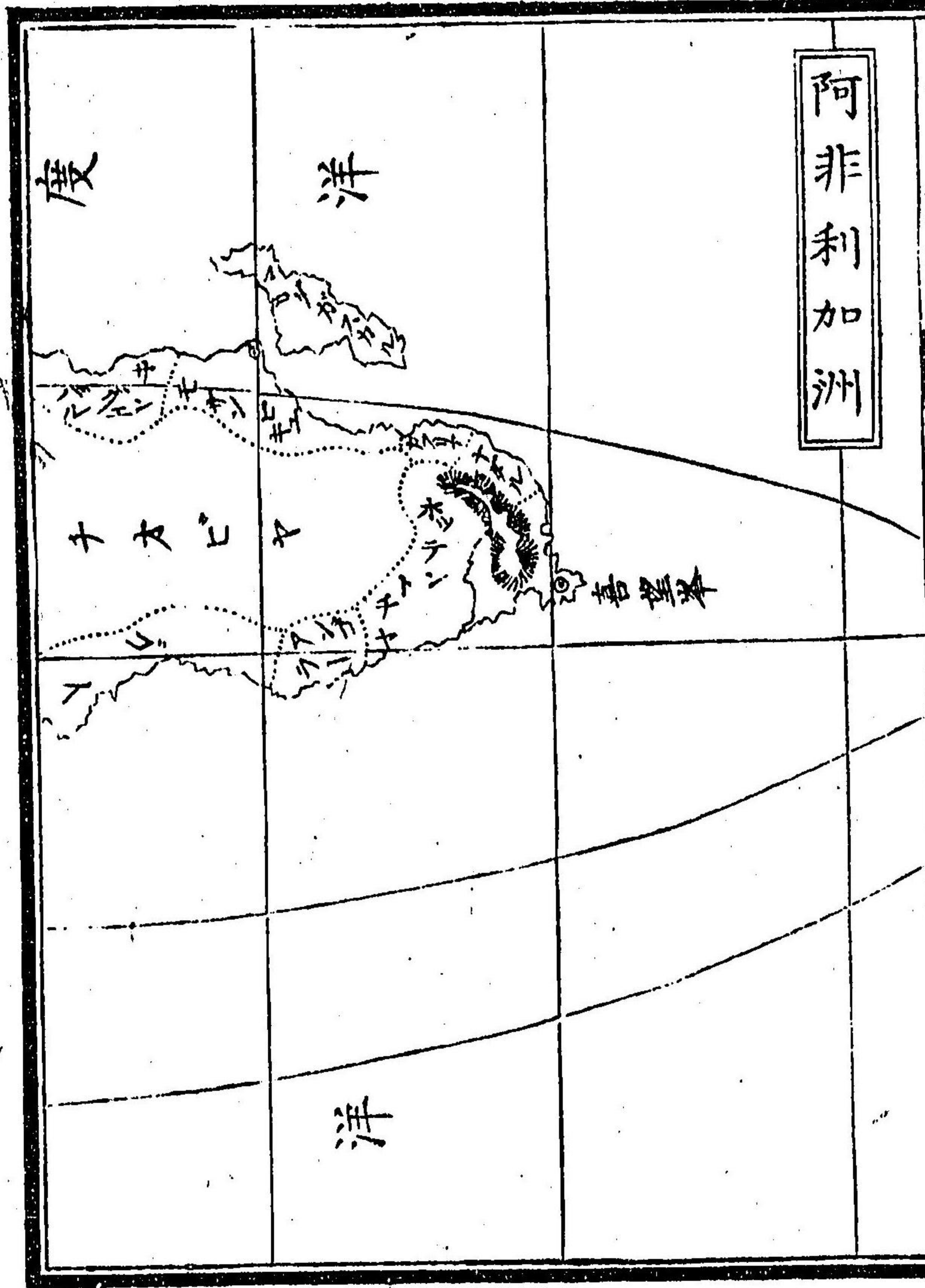
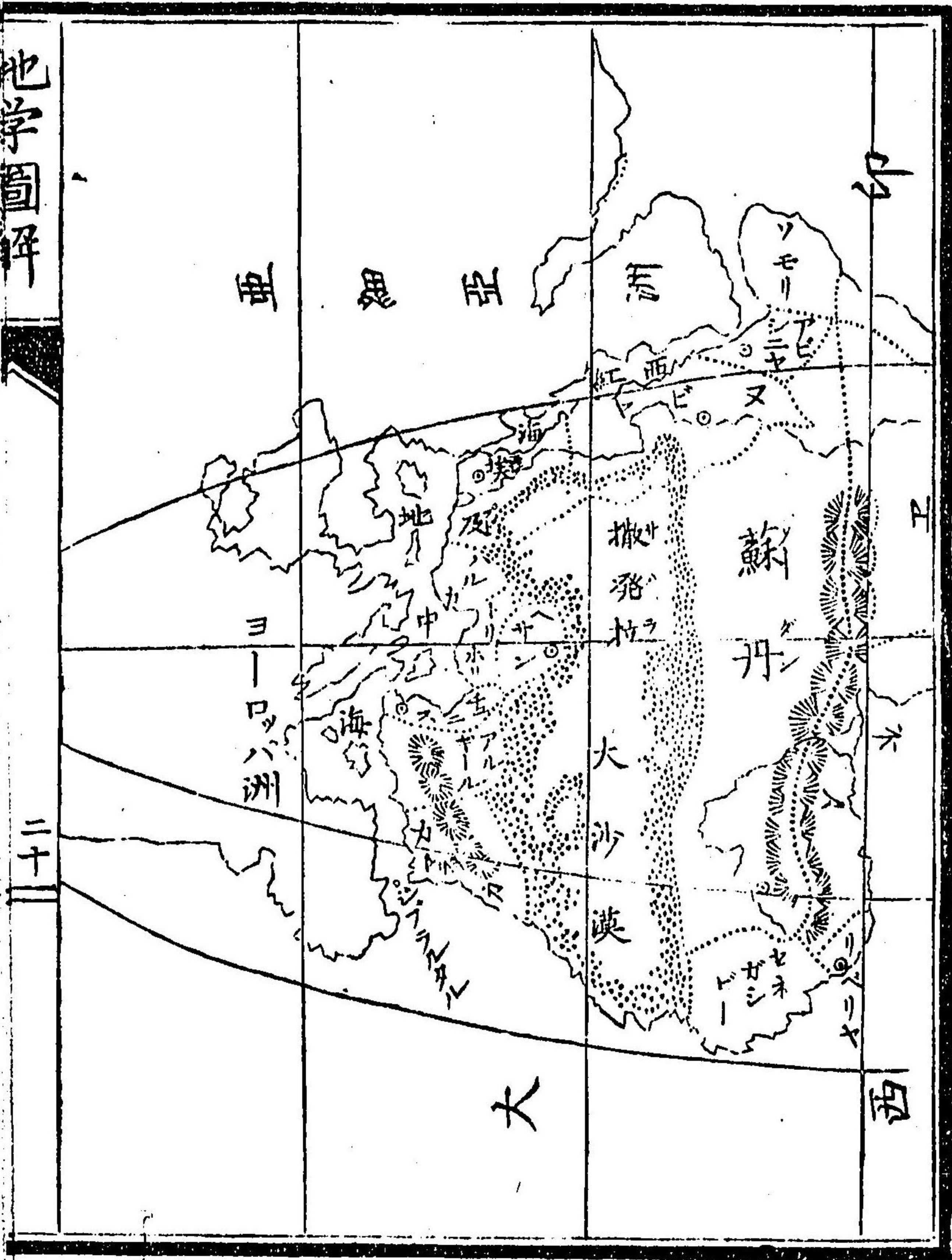


ヲール、ハイングラントノ西方ノ小キ國ニシテ
甚タ山多キ土地之然シナカラ國中美麗ナル
恰モ錦繪ノ如シ

アイルランド、ハグレートブリテンノ北ノ方
ニアル一ノ島ナリ首府ハドブリン、美麗ニシテ
リフェイト唱フル河ノ兩傍ニ連ナレリ國中海道
及其他人家ノ建物ノ立派ナル一ハ世ニ勝レタ
リ

アフリカノ地圖

アフリカハ土地狹クシテ北東ノ方ハアジア洲



ニ境ス東方ノ大陸ニ於テ大ナル部分ナリ

アフリカ洲

地面十ニ百万方里
人民六千百万人

アフリカ洲ハ北方地中海ニ接シ東方ハ紅海及
印度ノ大洋ニ至レリ南西ノ方ハ大西洋ニ連
レリ

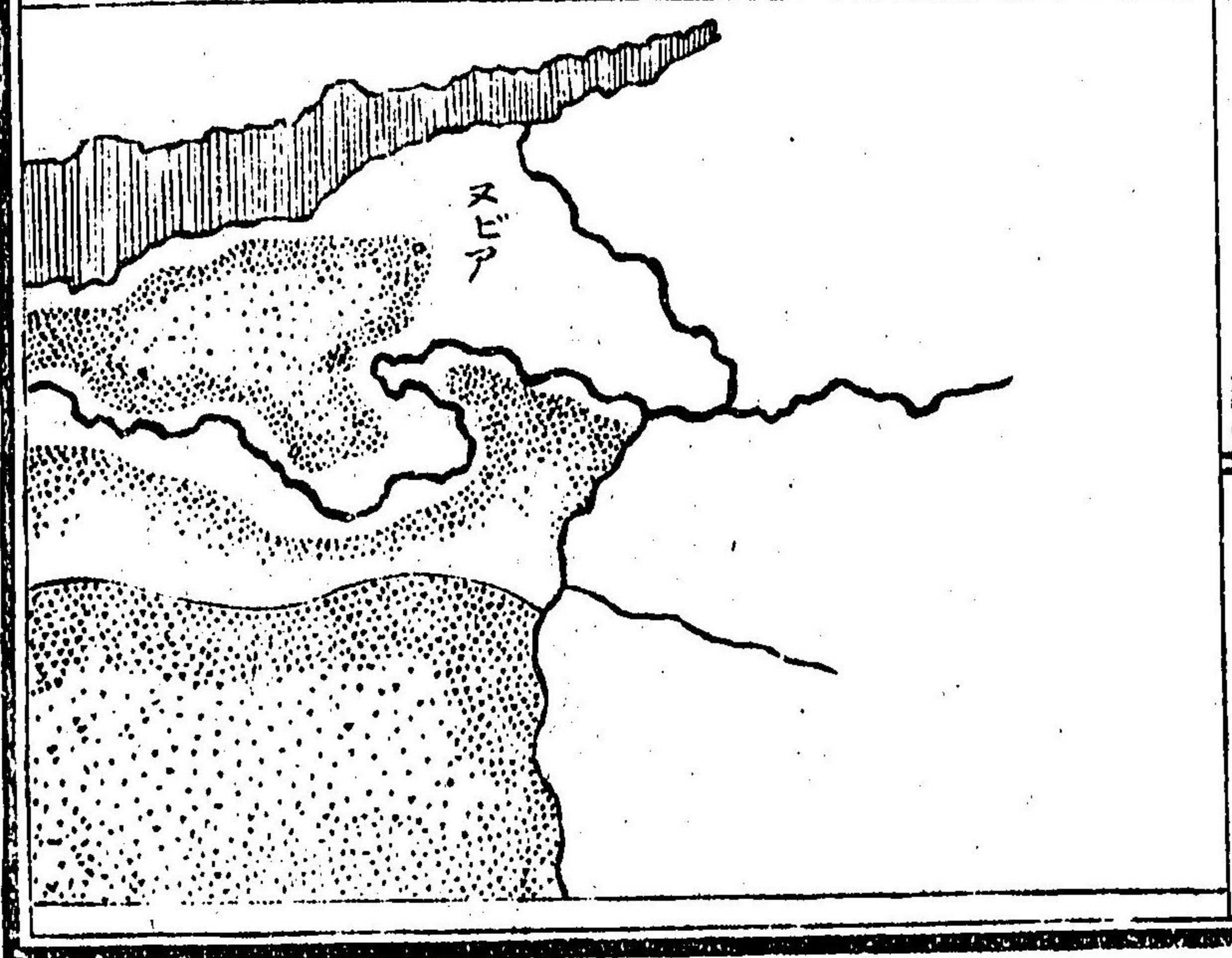
政府ノ部分

アフリカ洲ノ名高キ政府ハモロッコ、アルジルス、
タニストリポリ、フェザン、バルカ、エジプト、ヌビア、
アビシニア、ソマリ、テルリトリ、ザンキベール、モ
ザンビキ、カアプリア、ゲ、プロコニー、シン

ベバス、ロウヘルクイニー、アツルクイニー、セネ
ガムビア、サハラ、ソデン、及エチアピア等ナリ
バルパリーステート、ハアフリカ洲ノ部分ニシテ地
中海ニ通過シ大西洋ヨリエジプト國マテ擴ガ
レリ此國ハ四ヶ国ニ區別セリ則モロウコ、アルジル
ス、タニス、及トリポリ等ナリ而シテヘゼン、及
バルカ、ハトリポリ等ノ土地ニ附屬スル之
エジプト、ハアフリカ洲中ノ便利要用ナル土地
ニシテ此國ハ殿堂或ハ大ナル石塚ノ夥キ一
地中ニ稀ナリ

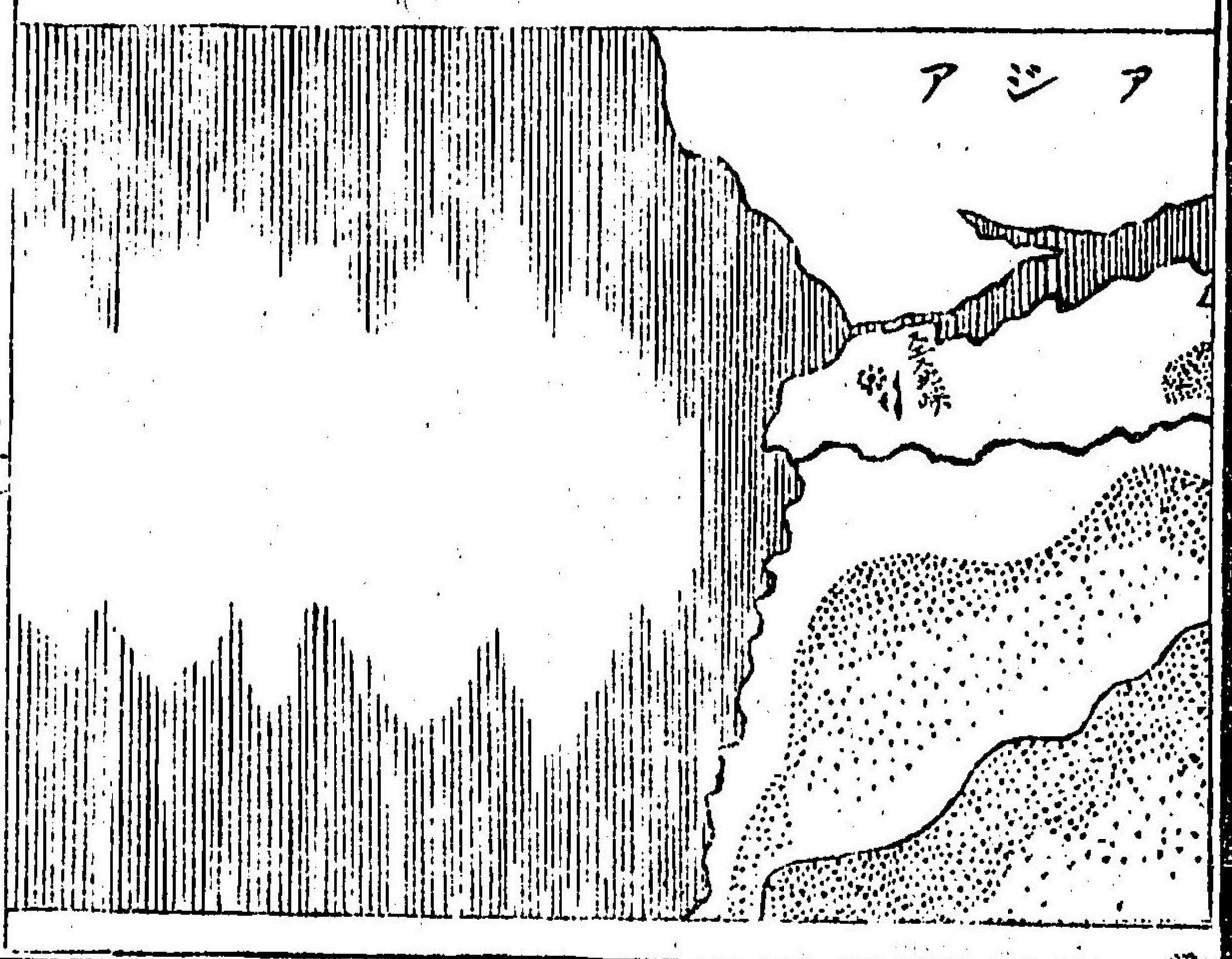
エジプト、及
 バルバリーステ
 ート、ノ國民等
 多ハ黒面種^{カウチ}及
 アラビア人、ナ
 リ首府ハカイ
 ロ、ト唱ヘナイ
 ル河、ノ近傍^{ナカク}ニ
 有ルナリ
 ヌビア、ハエジ

エジプトノ圖



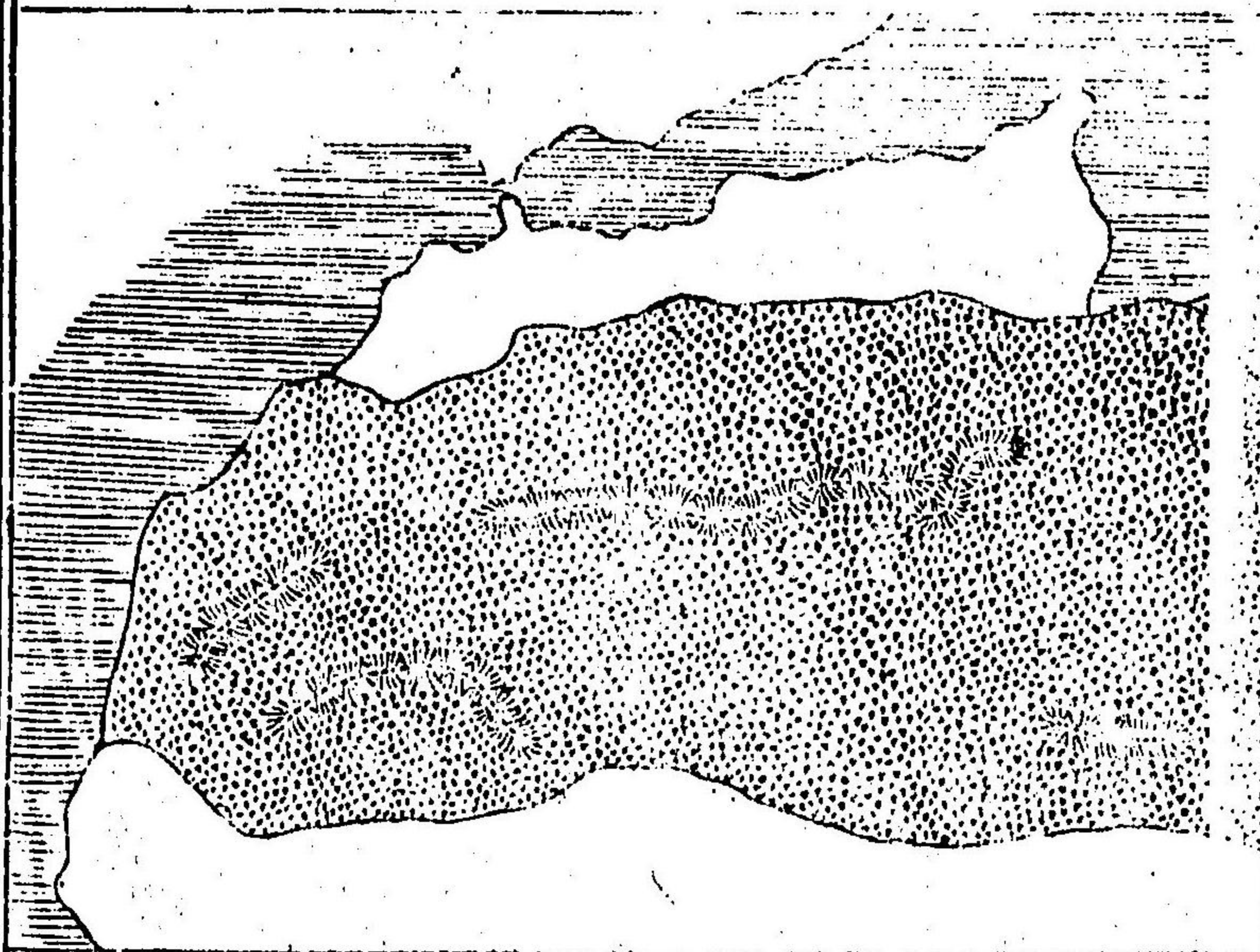
プト、ノ南及ビ
 紅海ノ西ニ有
 リテ岩及沙漠^{サハラ}
 ノミ澤山^{タウサン}アリ
 此國及エジナ
 ト、ノ氣節ハ何
 レモ熱國ニシ
 テ首府ヲカア
 ルトムト云フ
 ナリ

ヌビアノ圖



アビシニアハ
 ヌビアノ南ニ
 レテ甚山多キ
 國ナリ此國ノ
 人民ハ黒キ容
 良ニシテ所業
 及風儀ハ猛惡
 ニシテ殘忍ナ
 ルヲ甚多シ首
 府ハゴन्दール、

サハハノ圖



ト云フナリ
 東アフリカハ、ハツマリ、テルトリ、ガソギベール、及
 モザンビキユ、ノ四ヶ國アリテ、任人ハ大概黒面種
 ナリ
 南アフリカハ、カフラリア、ケープコロニー、及ホテ
 ント、ノ三ヶ國ニシテ、ケケコロニー、ノ任民半ハ大
 概白色種ニシテ、皆クレトブテン、國ヨリ來住ス
 ルナリ
 西アフリカハ、ハシンバス、ローウエルガイニー、アッ
 ルガイニー、及ビセ子ガムビヤ、ノ四ヶ國ニシテ、住

民ハ黑人ナリ國産ハ金粉象牙椰子油鳥ノ羽根
等アリ之ヲ得ンガタメニ他國ヨリ火器煙草飲
ミ物ノ類草綿及鉄細工ノ種々ヲ輸入シ交易ス
ルナリ

砂漠ハ甚ダ砂多キサハラニシテアフリカ洲ノ
北バルバリーステートノ真南ニアリ而シテ此
砂漠ノ中ニコーセスト云フ僅ニ富饒ナル土地
アリ

アフリカ洲ノ真中ニワデーデン及エチヲピアノ二
ヶ國有リテワデーデンハ各國ヨリ分領セリ又エチ

ヲピアハ世ニ知ラレザル廣キ地方ナリ

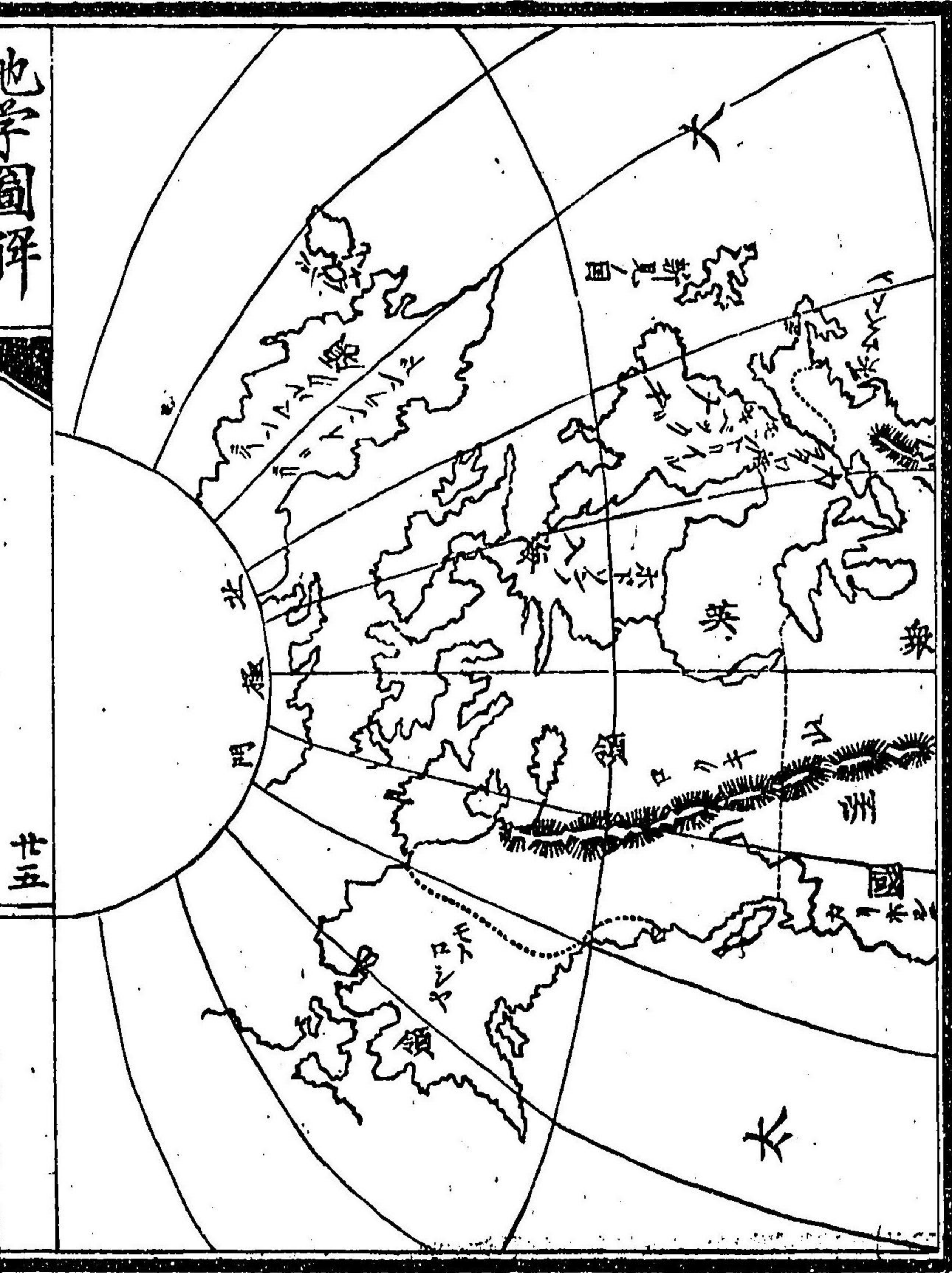
北アメリカノ地岳

北アメリカ洲ハ最モ大國ニシテ種々ノ國アリ
而シテ又色々地名アリ

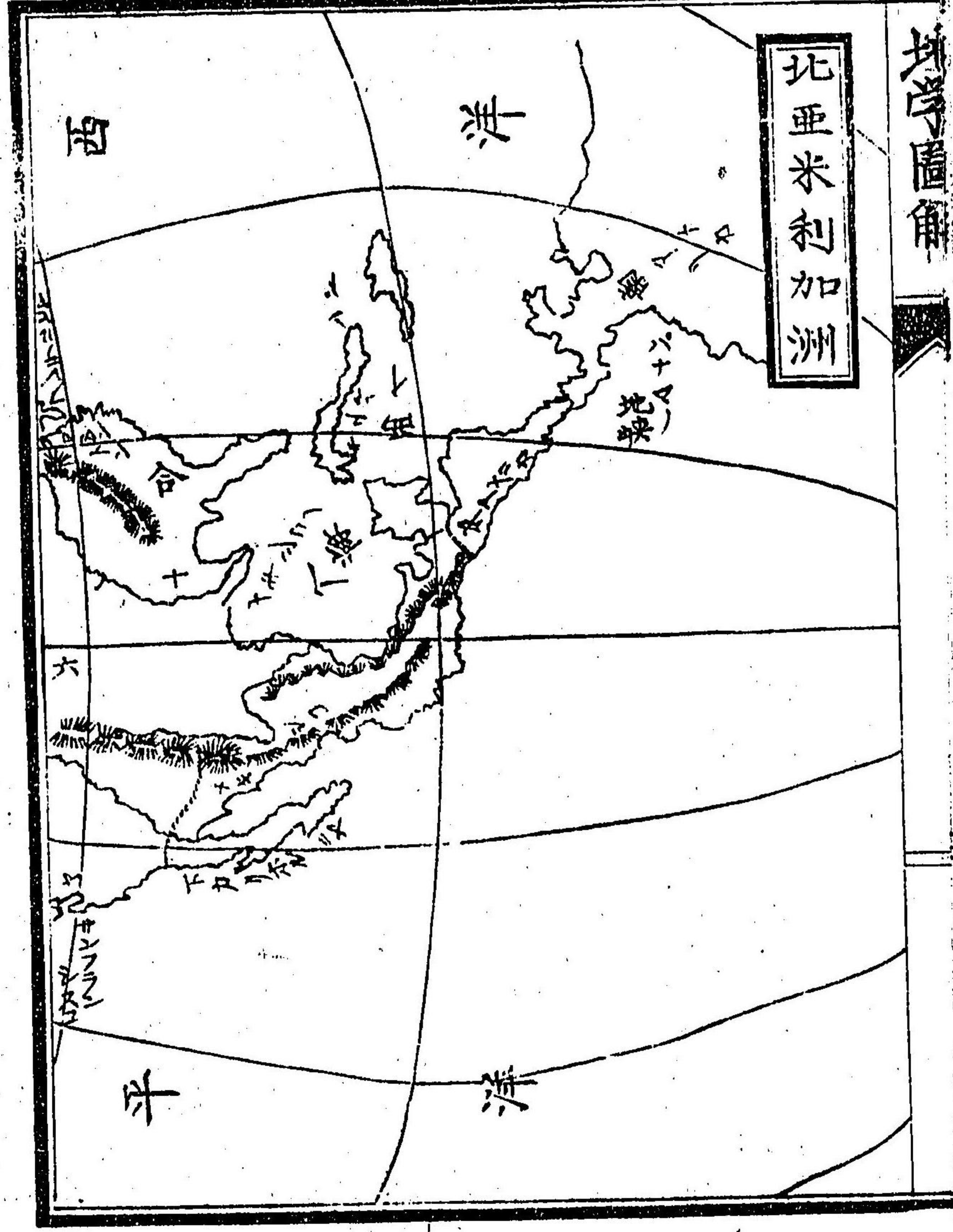
北アメリカ洲

地面八百万方里
人民四千万

北アメリカ洲ハ北ハ北海ニ接ス東ハ大西洋ニ
至レリ又南西ハ大平海ニ接スルナリ○北アメ
リカハロシヤ、メリカ、ブリッヂニア、メリカ、ユナイ
テッドステート、メキシコ、ユケーン、其他ハセン
トリアルアメリカナリ



北亞米利加洲



北

極

南

門

南

ロシア、メリカ、ハ北アメリカ、ノ北西ニアリ此
國ハ極メテ寒シインシアン、及エスキマクス、ニ
住居スル人民等ハ大底魚獵等ヲ以テ生活セリ
ブリッヂニアメリカ、ハ大ナル國ニシテ北アメリカ
ノ北ニアリ氣候ハ甚タ寒ク且北部ニ至テハ益
々極寒ナリ此國ニ住スル人種ハ凡インシアン
及エスキマクス人ナリ而シテ又白人ハシント
アレンス、ノ河堤ニ續タルテルトリ―國ノ南東
カナダ、ニ住居セリ而シテ又ヨタワ河ノ傍ニア
ルヨタワト云フ土地ニテビクトリアト稱スル

女王ガブリッヂニアメリカ、ノ首府ニ於テ選舉サレ
タリト云フ然ナガラ當時評議所ハクウベッキト
云フ処ニ有ルナリ

ユナイテッドステート、此國ハ北アメリカ、ノ中心ニ
シテ北ハブリッヂニアメリカ、ヨリメキシコ、ノ入江
ニ廣ガリ南ハメキシコ、及ビ大西洋ヨリ太平洋
ニ廣ガリ首府ハワシントント唱ヘテユルムビ
ア、ノ領内ニテポトマックト云フ河ノ上ニアリユ
ナイテッドステート、ノ政府ハ共和政事ナリ國人ノ
貴重ナル役人ヲ大統領ト唱フルナリ

メキシコハ大國ニシテユナイテッドステート、南
 ニ在テリヨグラランド、ト云フ土地ニ稍々連續セ
 リ氣候ハ甚々温和ニシテ且ツ土地ハ橙子、無花
 果、及橙子ノ種類又金銀ノ礦山最多シ首府ハメ
 キシコ、而シテ入江、大平海ノ間及ビ谷間ノ景色
 甚美衆ナリ
 ユケラン、ハ半島ニシテメキシコノ南東ニ有リ
 氣候ハメキシコ、ト同シク甚温和ナリ首府ヲメ
 リダ、ト云フナリ
 セントリアルアメリカ、ハメキシコ、トテリシ、ノ

地狹ノ間ニ有リ此國ハ各國ノ領分アリ氣候ハ
 温和ニシテ又貴キ金銀ノ礦山及火山ノ多数ア
 ル、ハ高名ナリ

南アメリカノ地畝

南アメリカハ、デーリン、或ハパナマノ地狹ヨリ北
 アメリカ、ニ連續シタル大ナル半島ニシテ南北
 アメリカ、ニテ稍々西半球ヲ取レリ

南アメリカ洲 地面六百五十万方里
 人民千七百万

南アメリカ洲ハ北カリヒーシ海、ニ至リ東ハ大
 西洋ニ環シ南ハマゼラン、及西ハ太平洋海ニ接

スルナリ南アメリカノ名高キ政府ハニューグ
ラダ、ペンジューラ、ギアナ、ブラジル、ウルカ井
ラプラダ、パタゴニア、セイリ、ボリビア、ペリユ、及
エキユードル、パラグエイ等ナリ
ニューグアナダ、ハ南アメリカノ北西ニシテデー
リン、及パナマノ地峽ヲ取囲メリ氣候ハラーブル
ラントト唱フル高キ土地ヲ除クノ外ハ皆熱國
ニシテ金及珎ラシキ石ノ類甚ダ多シ首府ヲボ
ゴタト云フナリ
ベ子ジューラ、ハニューグアナダノ東南アメリカノ

北ニアリ國中多クハ馬牛及騾モロヲ牧養スル故ニ
廣キ平地ノ牧場多シ首府ヲカラクカスト云フ
ナリ

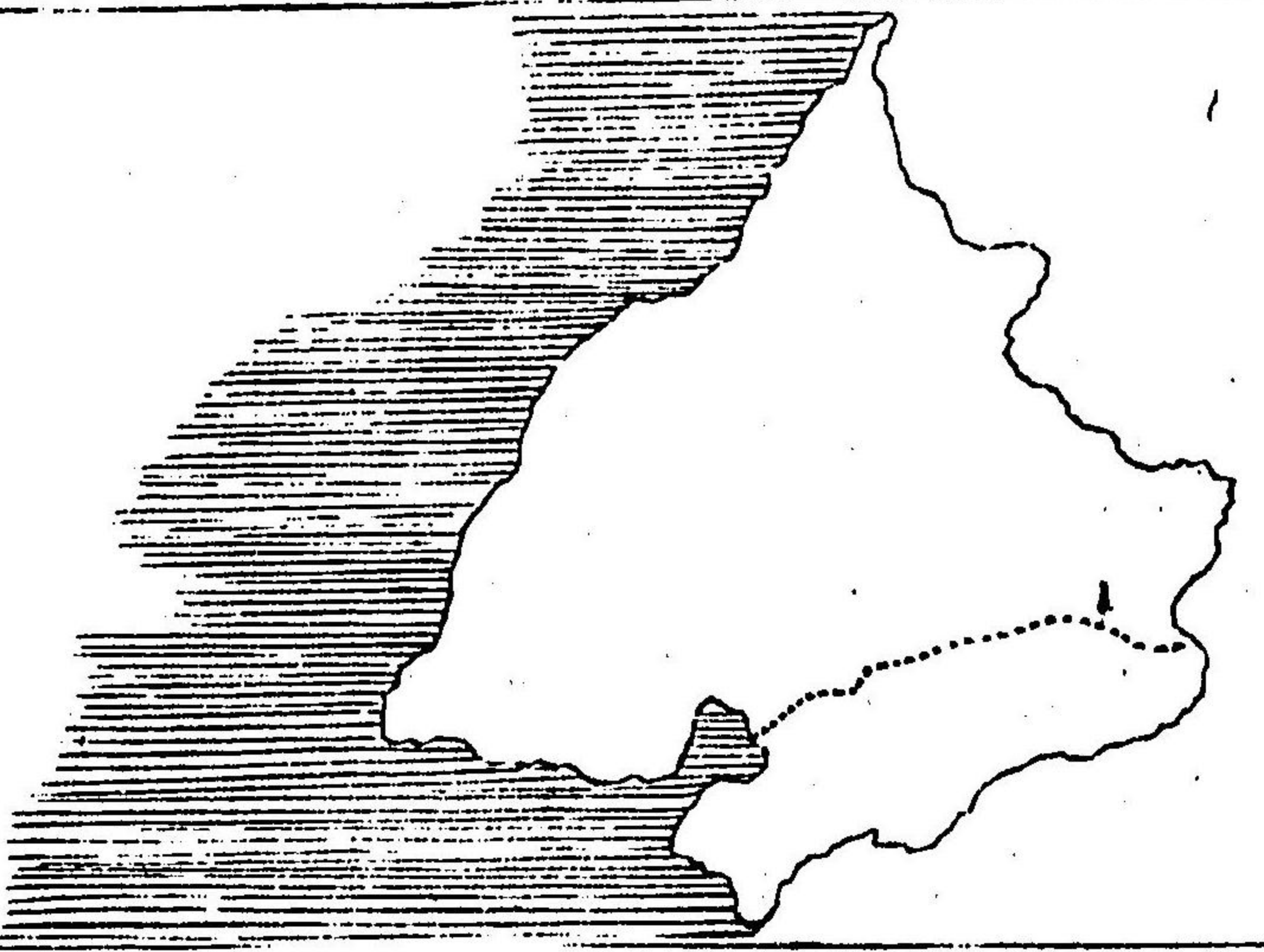
ギアナハ南アメリカノ北ベネジューラノ東及ビ
ブラジルノ北ニ有リ氣候ハ極熱ニシテ國産ハ
好美ナル果物、又砂糖、豆、茶、綿布、及肉豆蔻、丁子、生
姜、肉桂、胡椒、等沢山アリ

ブラジルハ南アメリカノ最モ大ナル部分ニシ
テ東方ニ有リ此國ハ温和ニシテ快ヨキ氣候ナ
リ而シテ金銀ノ礦山、及金剛石其ノ他珎ラシキ

石ノ類甚々澤山ナリ又ブラジルノ森ノ内ニハ
 蛇蝎虎猿ノ類繁畜セリ首府ヲリヨウダマニロ
 ト云フテ大都府ニシテリヨウダマニロト唱フ
 ル港或ハ入江ノ西側ニ有リ
 ウルゲイハ南アメリカ中ノ小サキ部分ニシテ
 ブラジールノ南ニアリ氣候ハ温和ニシテ甚快
 樂ナリ此國ハ草ノ繁リタル大ナル平地アリ之
 ヲ名付テパンパスト云フ首府ヲモンテビデオ
 ト云フ
 ラプラタ或ハエルゼンテインレポリックハ南

アメリカ洲ノ大國
 ニシテボリビアノ
 南及チイ國ノ東
 ニアリ此國ハ荒キ
 獸ノ夥キテ其數ヲ
 知ラズパンパスト
 云フ平地アリテ其
 名至テ高シ首府ヲ
 パラナト云フ又ビ
 ウノスエイルス、ト

南美洲ノ地圖



云フハ則國ノ都府ナリ
 パタゴニア、ハ南アメリカ洲ノ内ニシテ最モ南
 ノ方ニ有リ氣候ハ極寒ニシテ住民ハ總テイン
 デアノ人ナリ
 チイリハ細長キ國ニシテ南アメリカ洲ノ西ニ
 有リ氣候ハ暑寒トモ程ヨキ土地ナリ此國內金
 銀ノ礦山及火山ハ甚タ多クシテ又數々地震ア
 リ首府ヲサンチアゴト云フ

地伊里之品

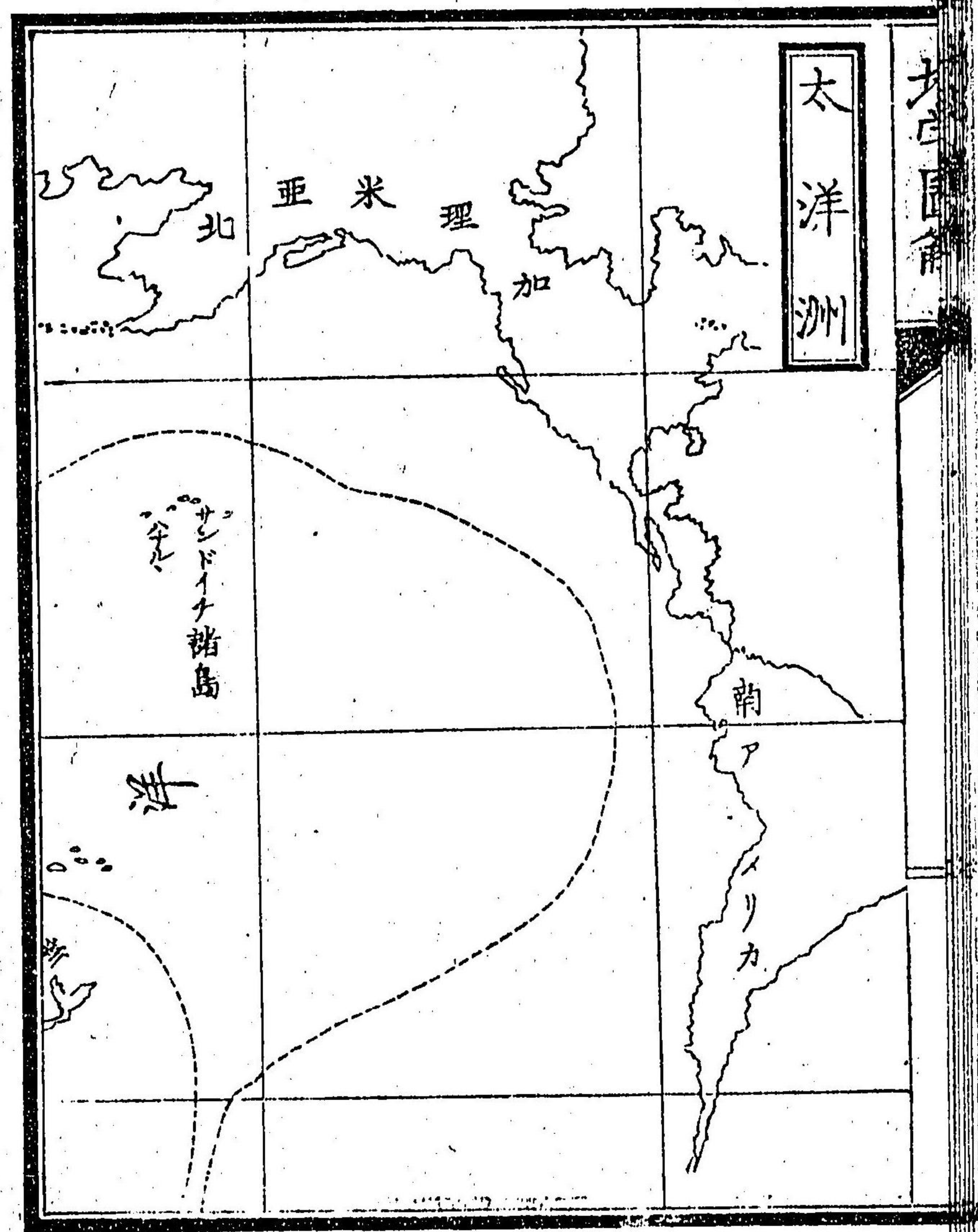
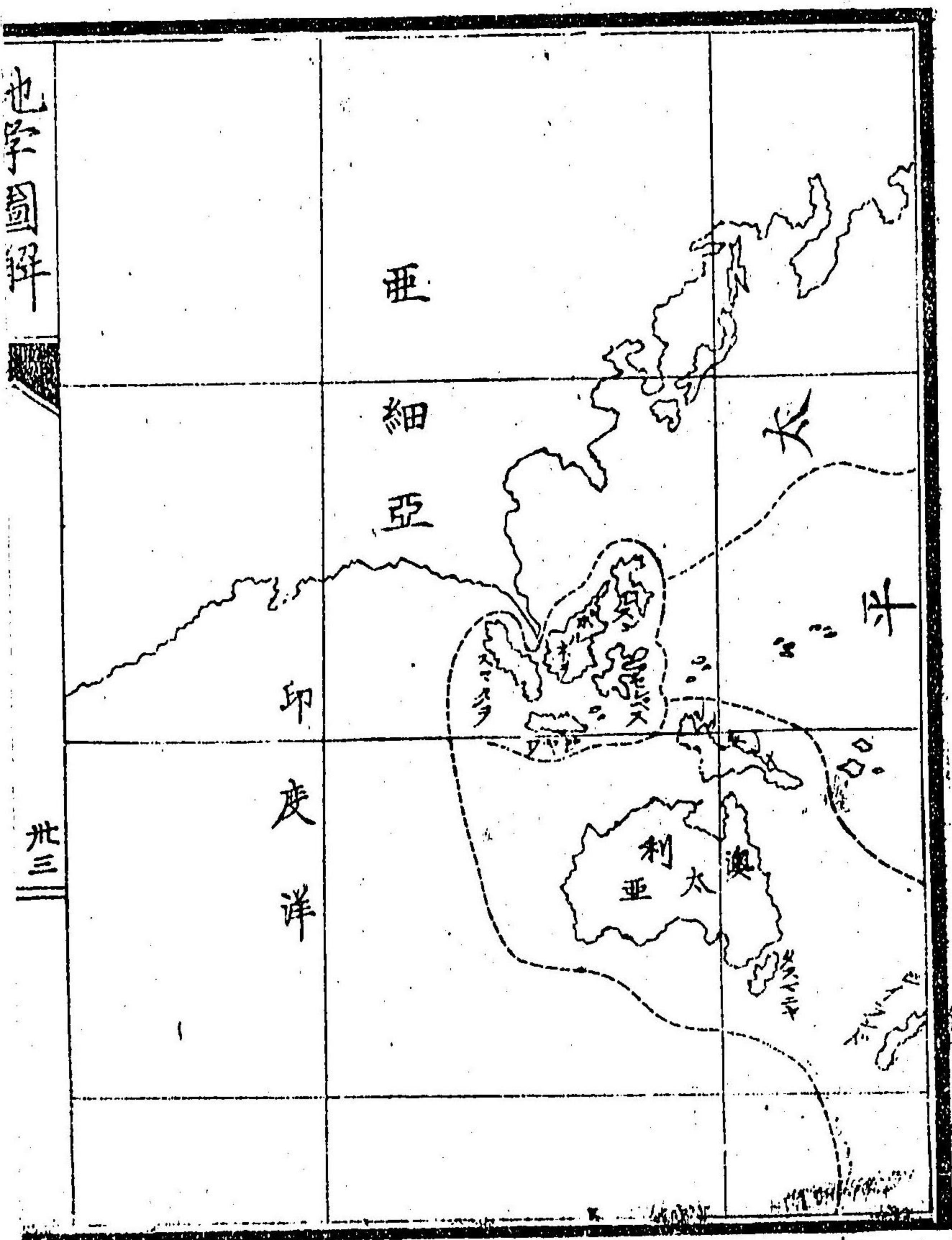
ポリビア、ハラプラタノ北南アメリカ洲ノ西ニ
 有リ此國ハ甚タ暖和ナル氣候ニシテ且貴キ金
 銀ノ礦山有ルヲ世ニ名高シ首府ヲチロウキヤ
 カト云フナリ
 ベリユー、ハ南アメリカ洲ノ西ニシテ氣候ハ最
 モ熱スル土地ナリ此國ハ烈キ大地震度々有リ

而シテ名高キ國產ハ金銀ノ類ナリ首府ヲリ
 マト唱ヘテ南アメリカ洲中最モ美麗ナル都府
 ナリ
 エクエドル、ハ南アメリカ洲ノ西ニシテ北ハニ
 ーグラナダ、南ハベリユー、國ノ間ニ有リ氣候ハ
 熱ク甚不健康ノ地ニシテ又溫和ナル山アリ而
 シテ火山最モ多シ首府ヲクイト、ト云フ
 パラクエー、ハ南アメリカ洲ノ小キ國ニシテブ
 ラジル、ノ西及ボリビア、ノ東及ラプラタ、ノ東ニ
 アリ此國ノ產物ハエルバネイト、ト云フ草アリテ

其業ハ茶ニ均シ故ニパラグエーノ茶ト云ナリ
 而シテ南アメリカ洲ノ國々一般ニ之ヲ香料ニ
 用ルト云ヘリ

ラセアニア洲
地面四百五十万方里
 人民二千百万

ラセアニア、ハ南東或ハラースタリアノ大陸ヲ
 包含シテ太平洋海中ニ於テ最モ大ナル島ナリ此
 島ノ内名高キ三ノ土地アリ則ボリネシア、ラース
 タリア、及メイラシア等ナリ又ラセアニアノ
 内ノ名高キ島ハサンドウィッチ、ソシチイ、フリ
 ドリー、ニュージイランド、ベントメシ、エスラント



地球圖解

ニユーグイニー、セレブス、ラバー、ツマタラ、ボルト
ネラ、及ビヒリ、ピイン、等ナリ

地學圖解卷之上終

東京本石町一丁目角

椀屋喜兵衛

