

特31

462

日本地誌略附圖  
北海道  
四

館 三 號	大田本館書		
	第 三 室		
	冊	號	架
	17	八	二

廣田巖磨著

卷之四

日本地誌略附圖

東京書林 江藤喜兵衛發兌

特31  
462

日本地誌畧附圖卷之四

目標

北海道

渡島 後志 石狩 天鹽 北見

膽振 日高 十勝 訓路 根室

千島 附 樺太

琉球

諸島

特31  
462

日本地誌畧附圖卷之四

目標

北海道

渡島 後志 石狩 天鹽 北見

膽振 日高 十勝 訓路 根室

千島 附 樺太

琉球

諸島

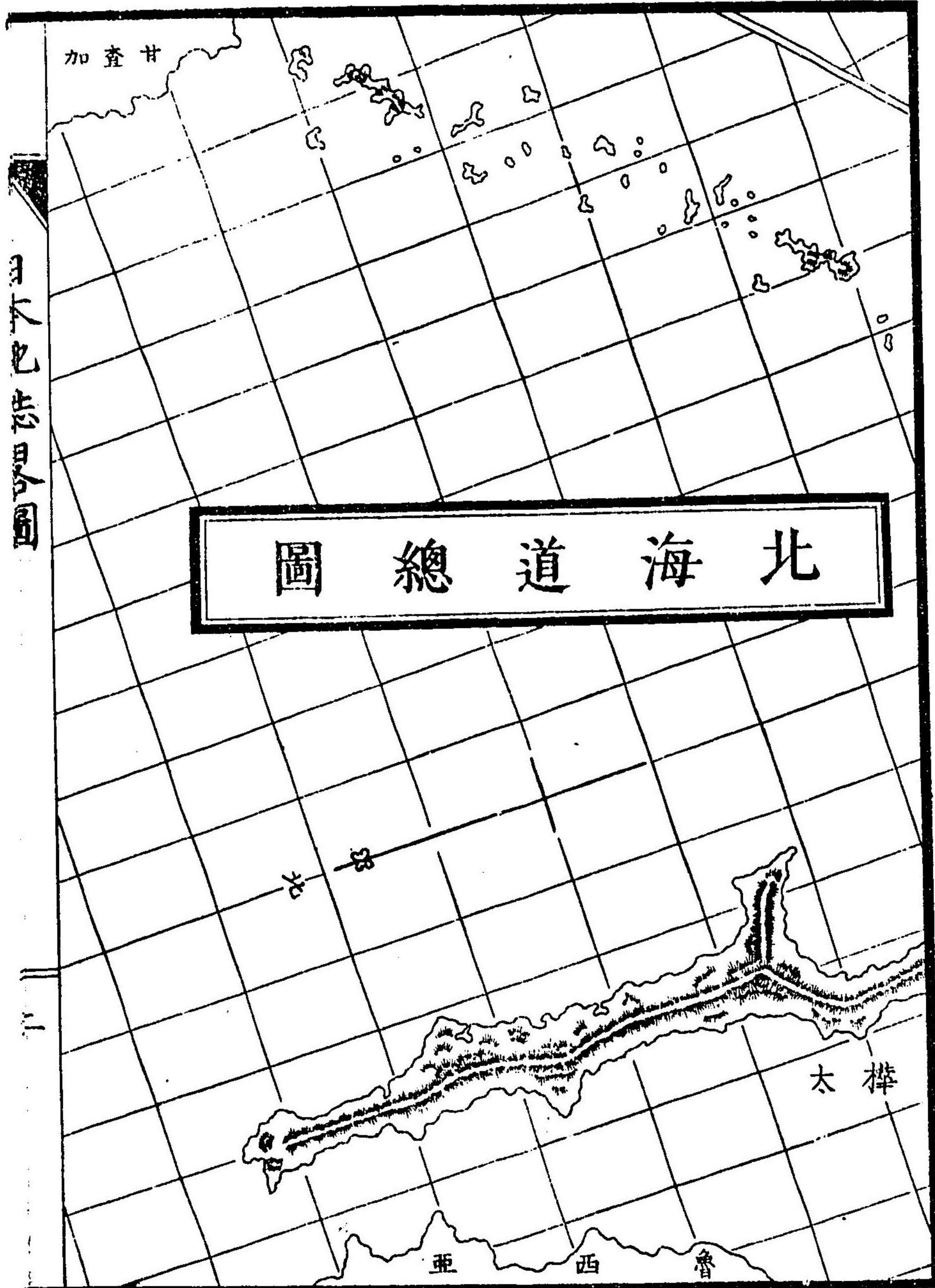
廣田巖磨著

卷之四

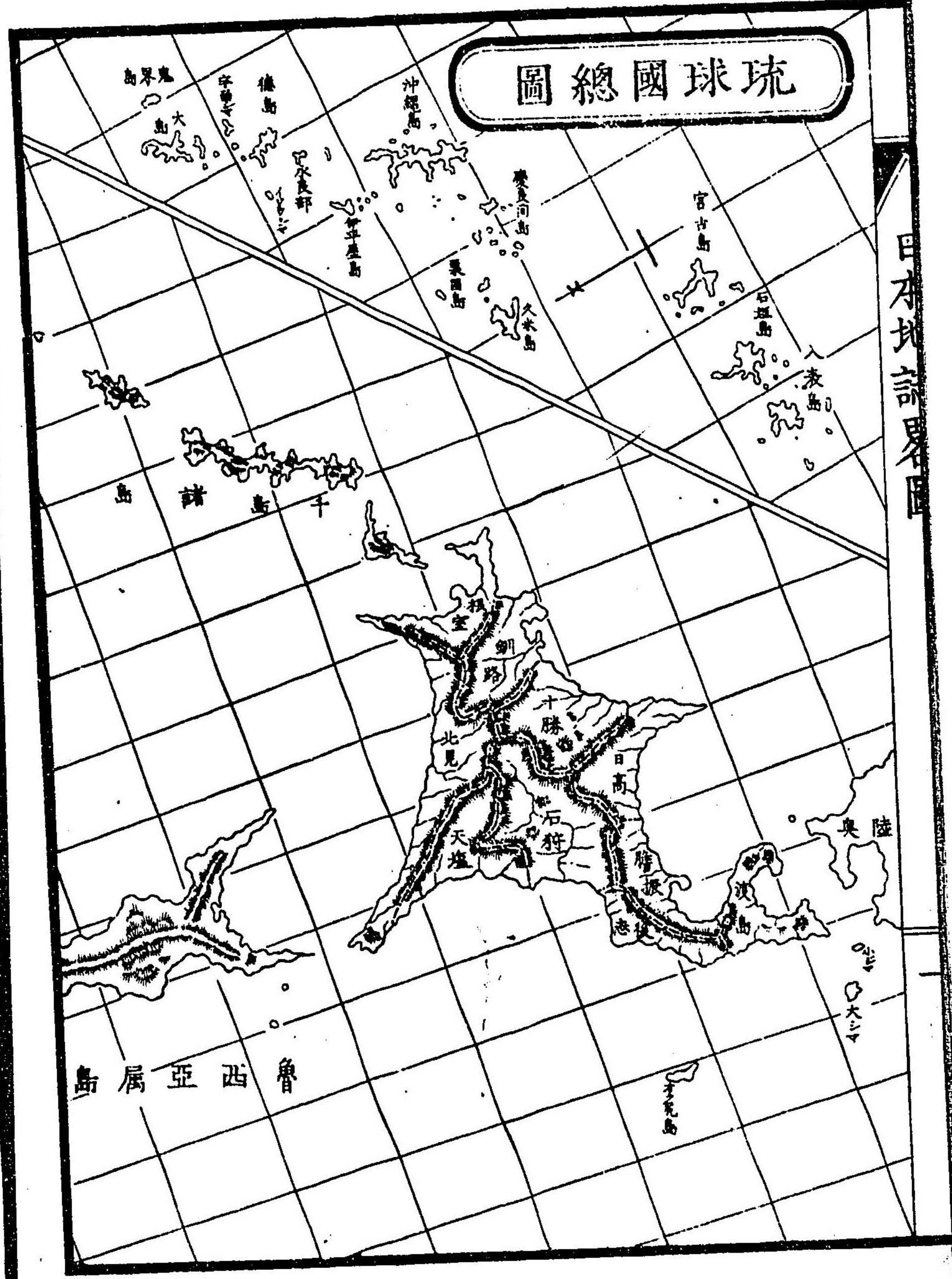
日本地誌畧附圖

東京書林

發行所



北海道總圖



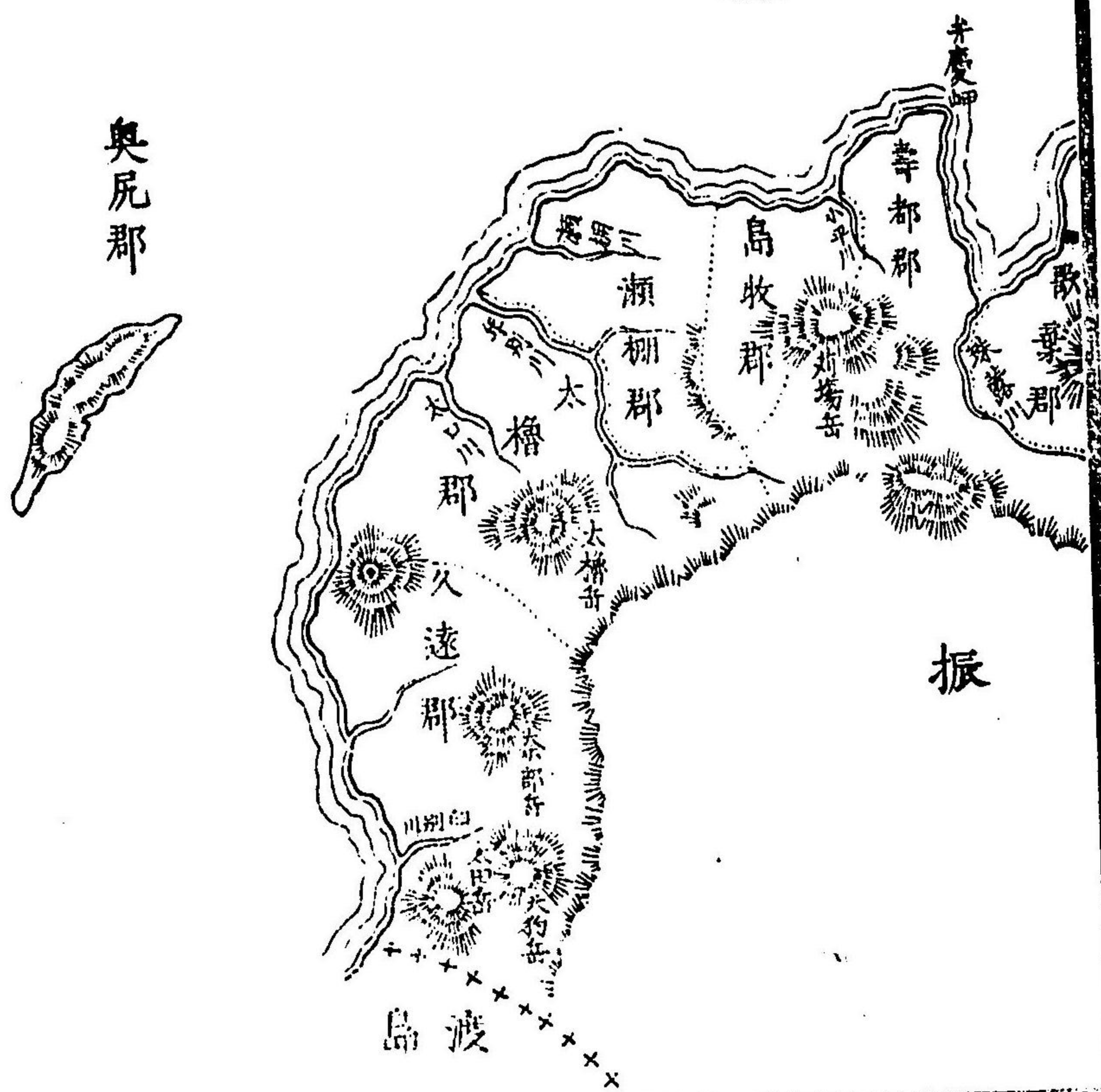
琉球國總圖



# 渡島國



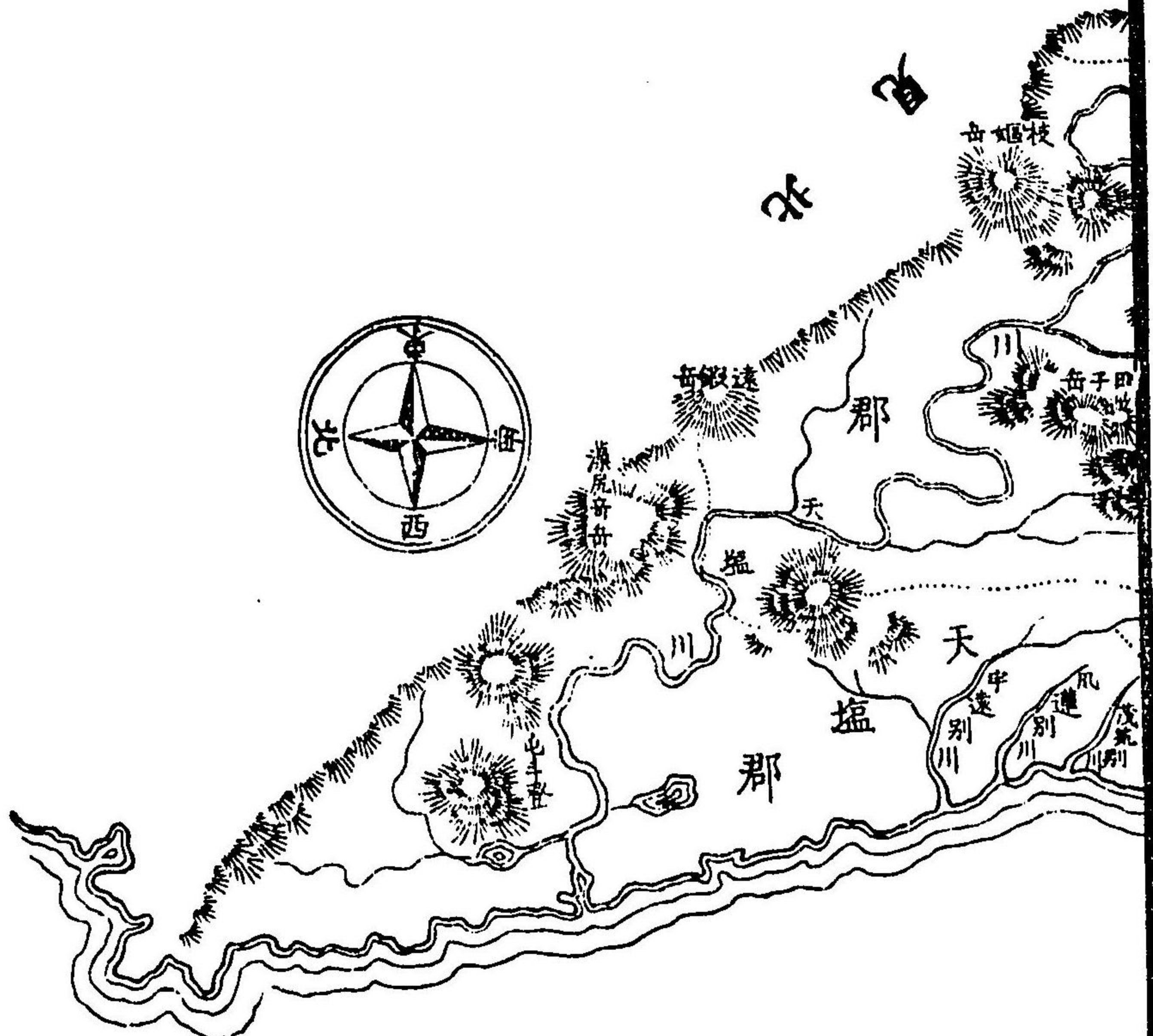
後志國



# 石狩國




天鹽國



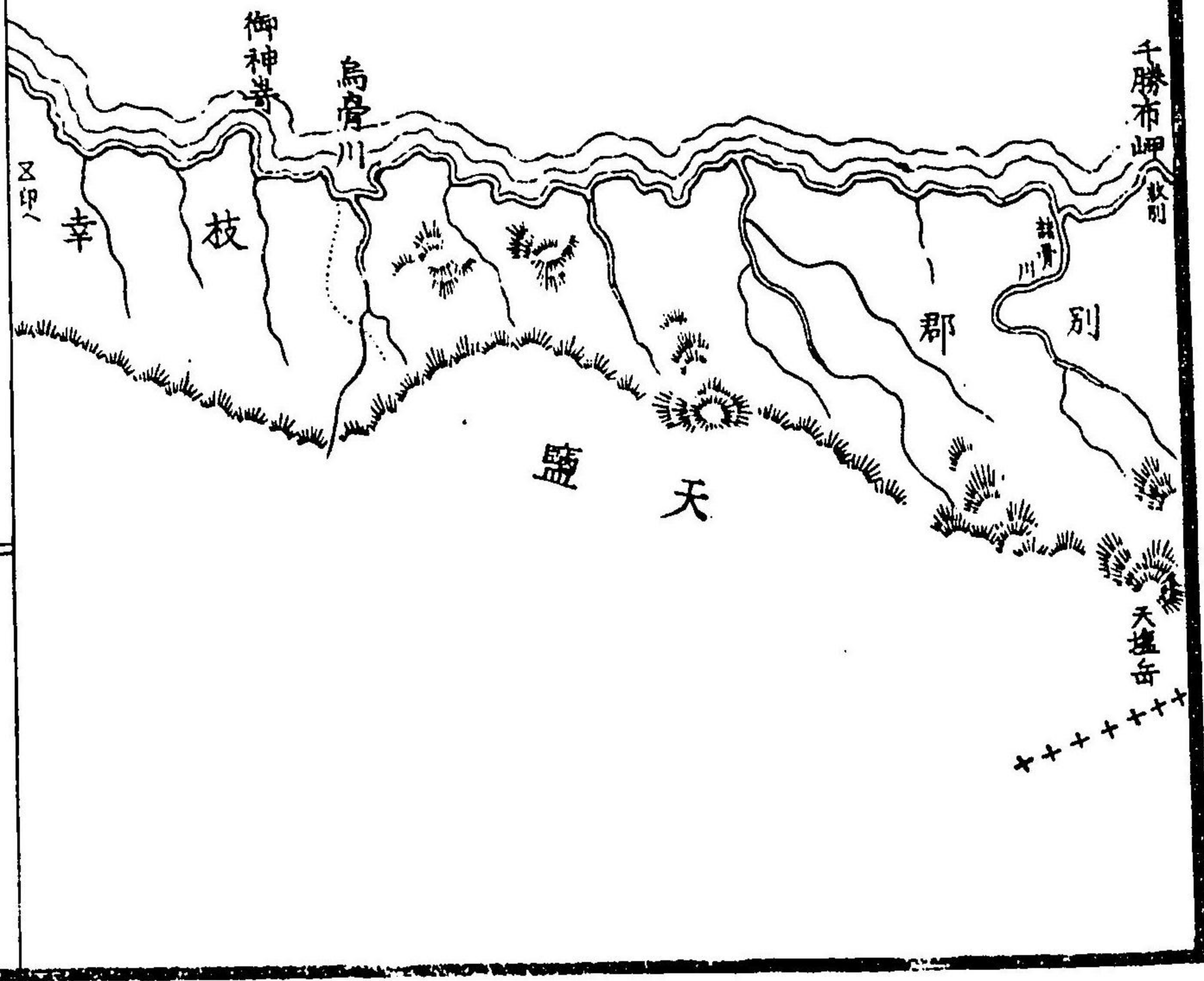


北見國

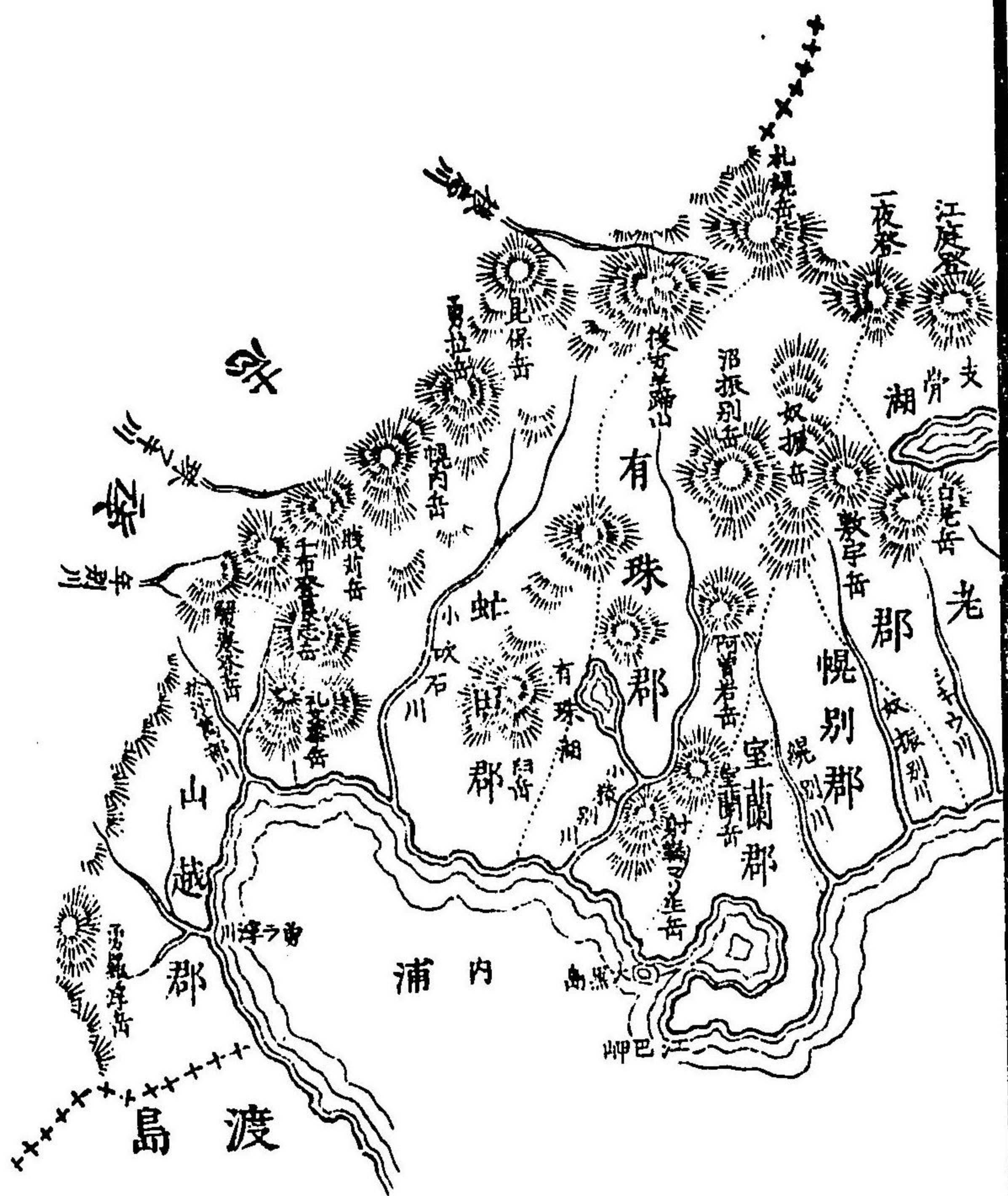
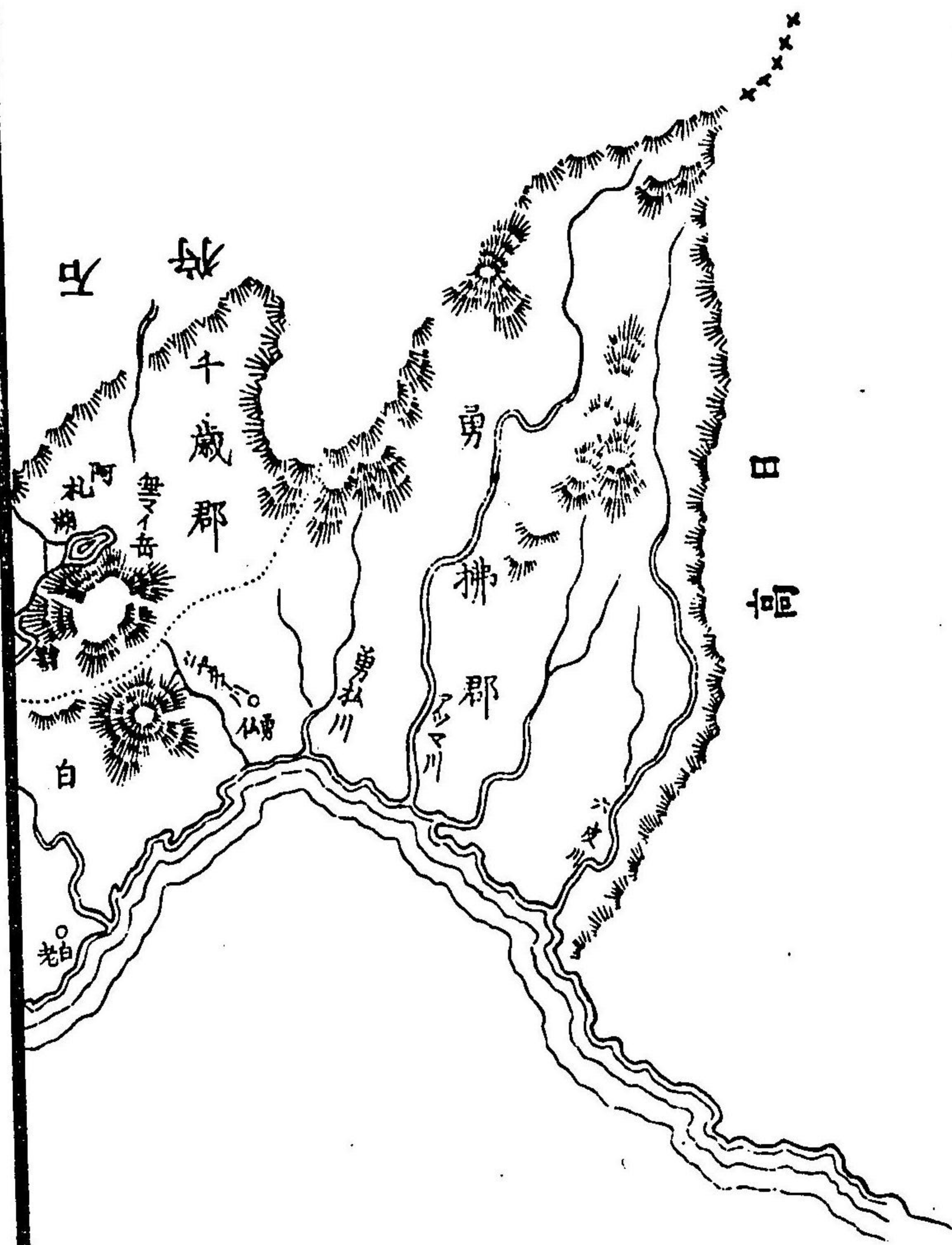
海科斯哥阿



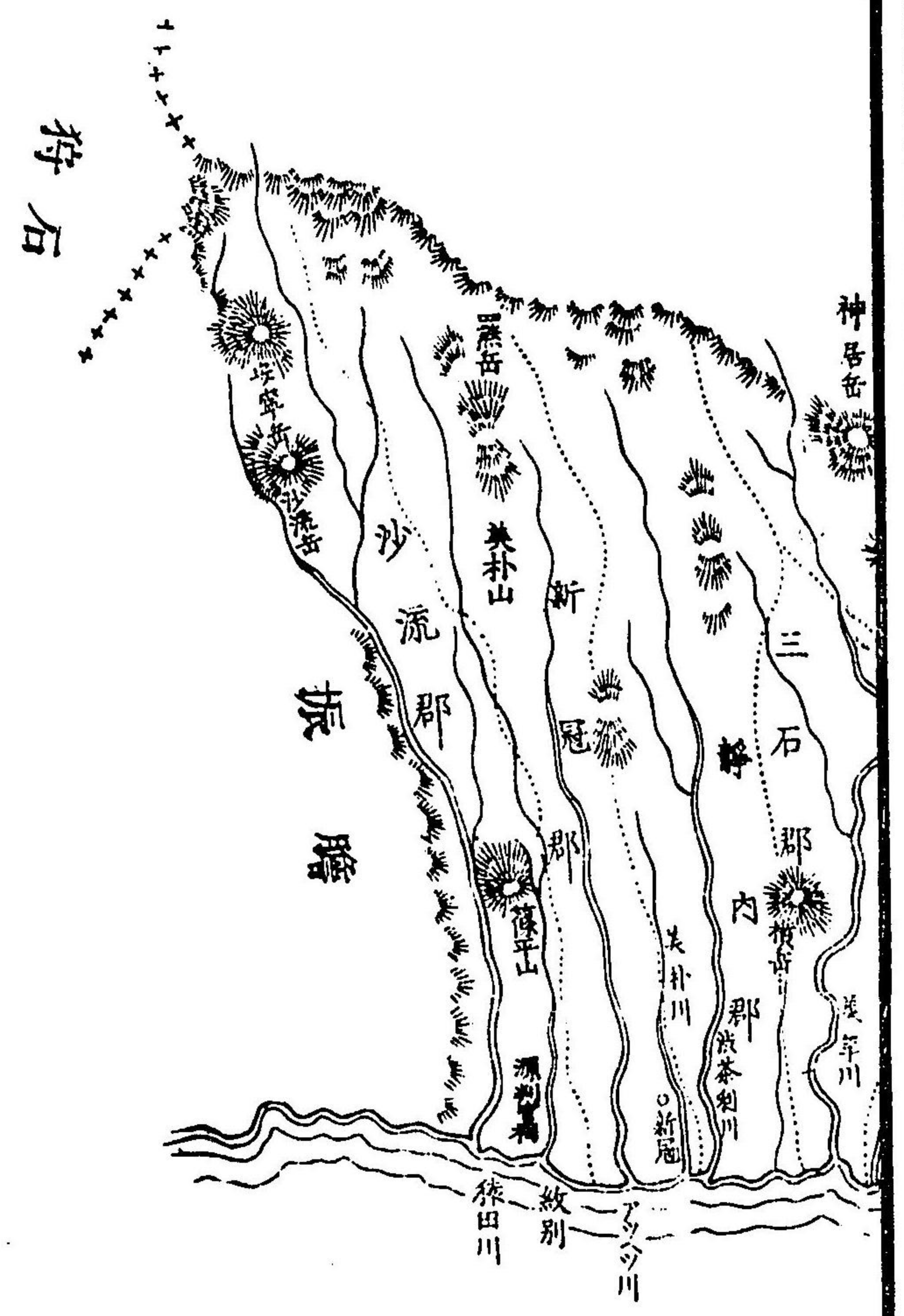
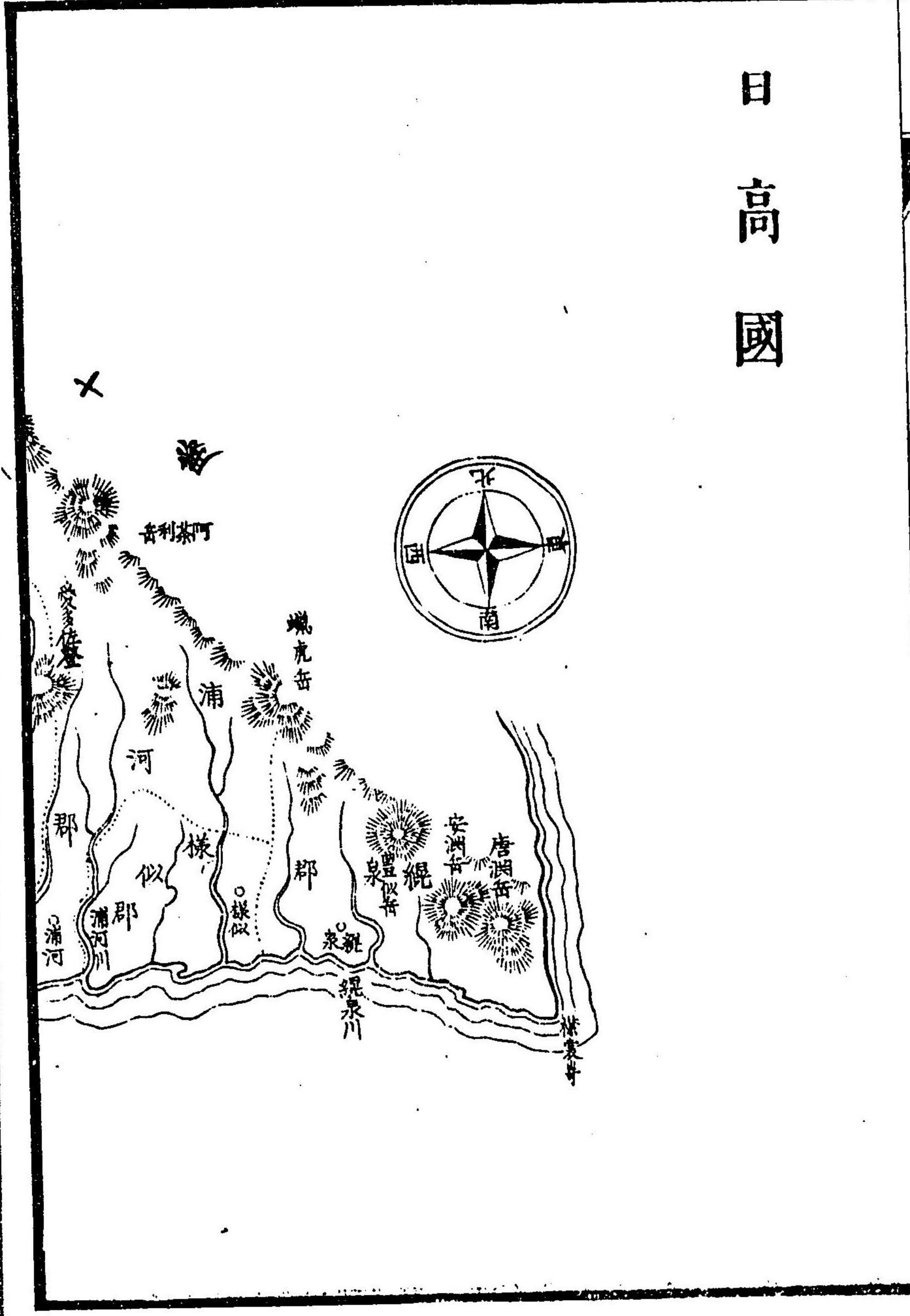
宗谷及枝幸郡

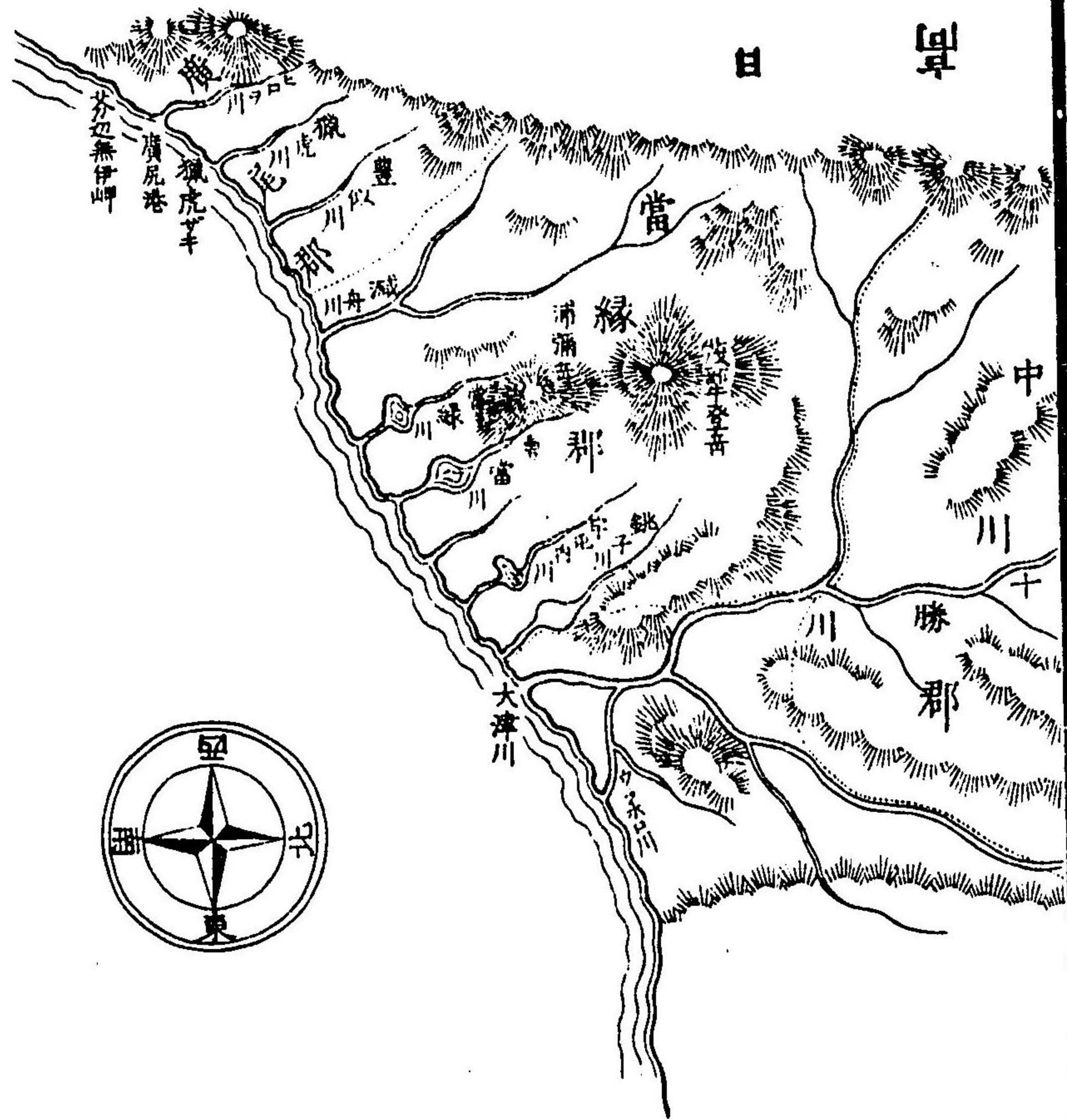


膽振國

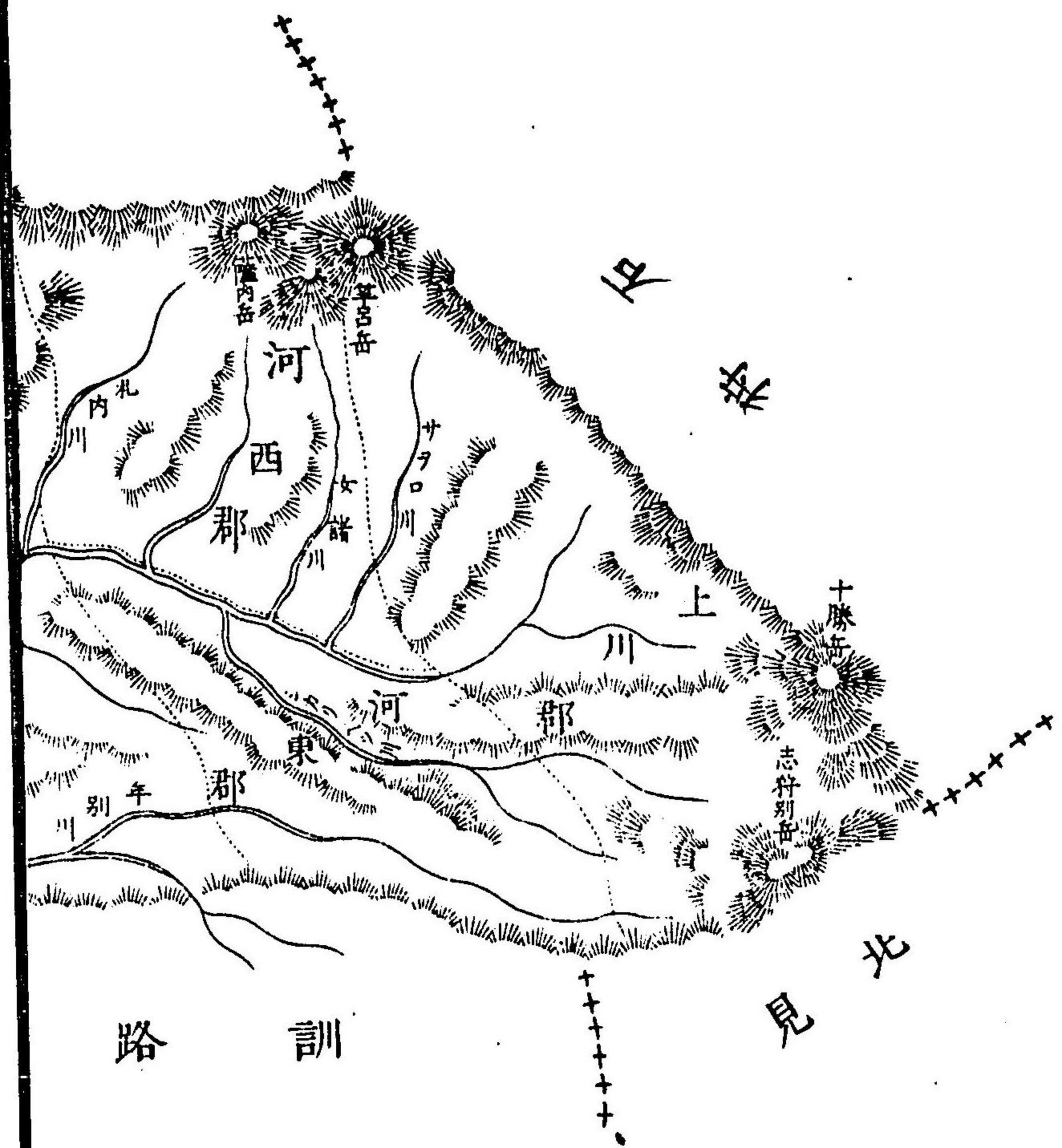


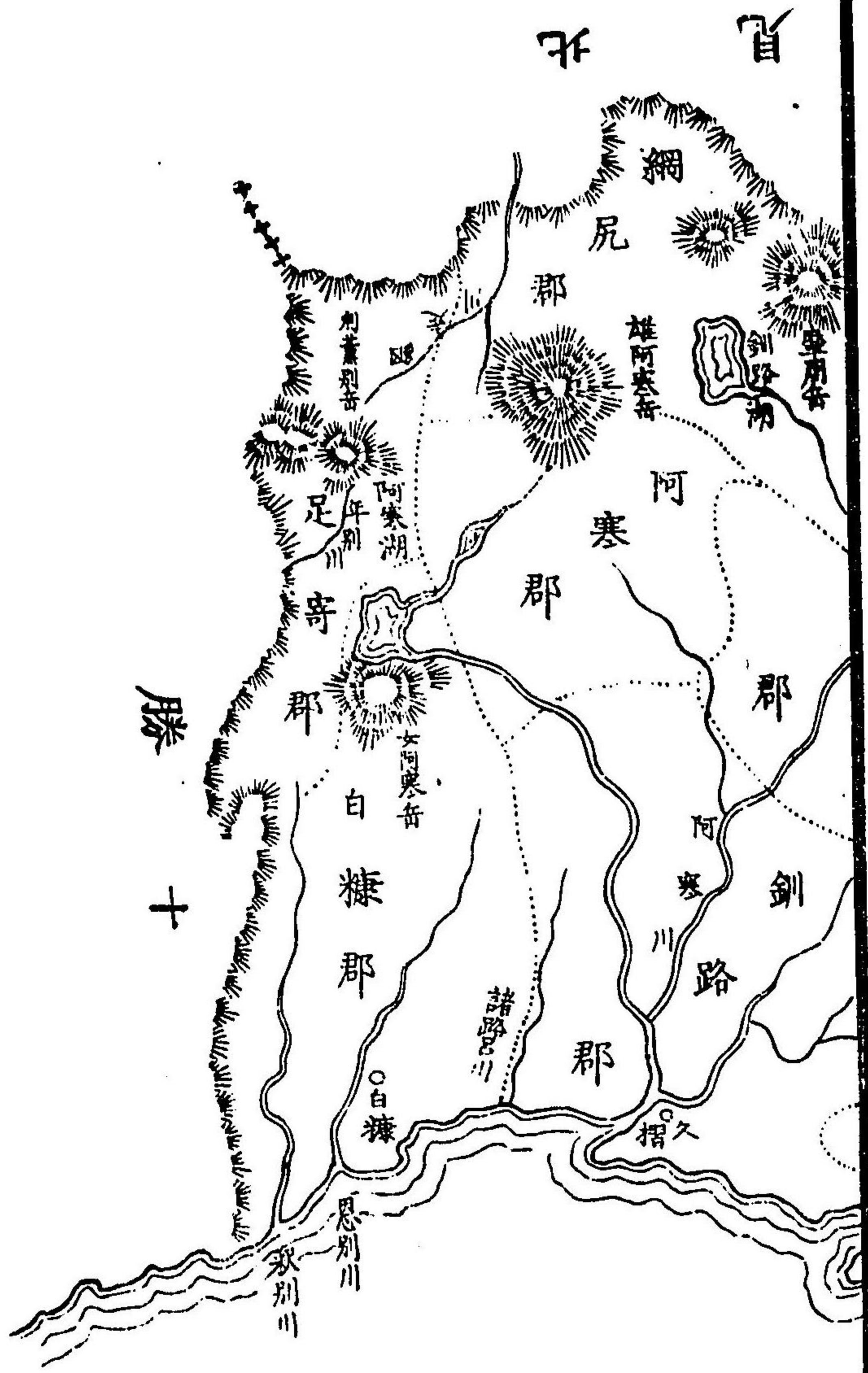
日高國



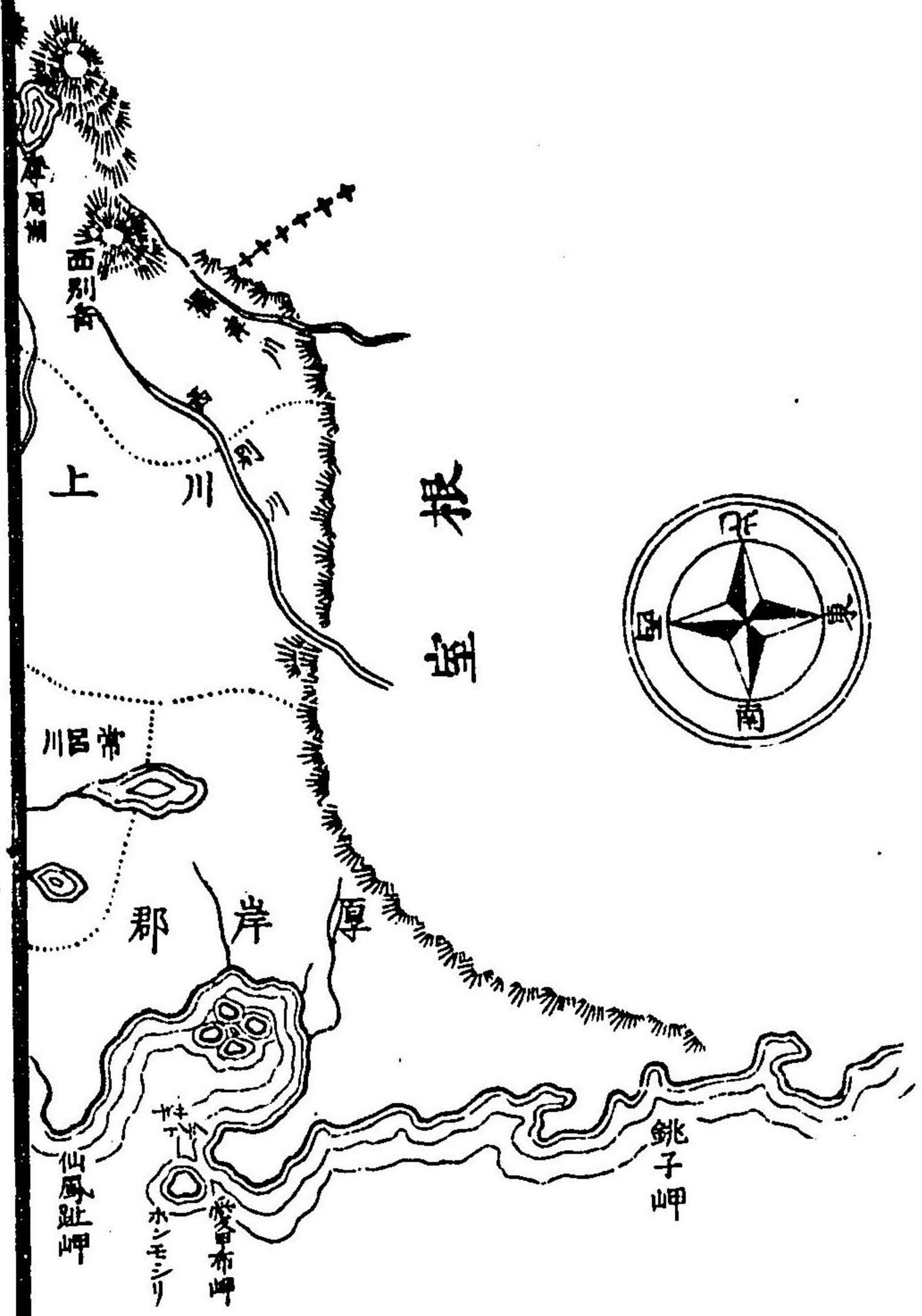


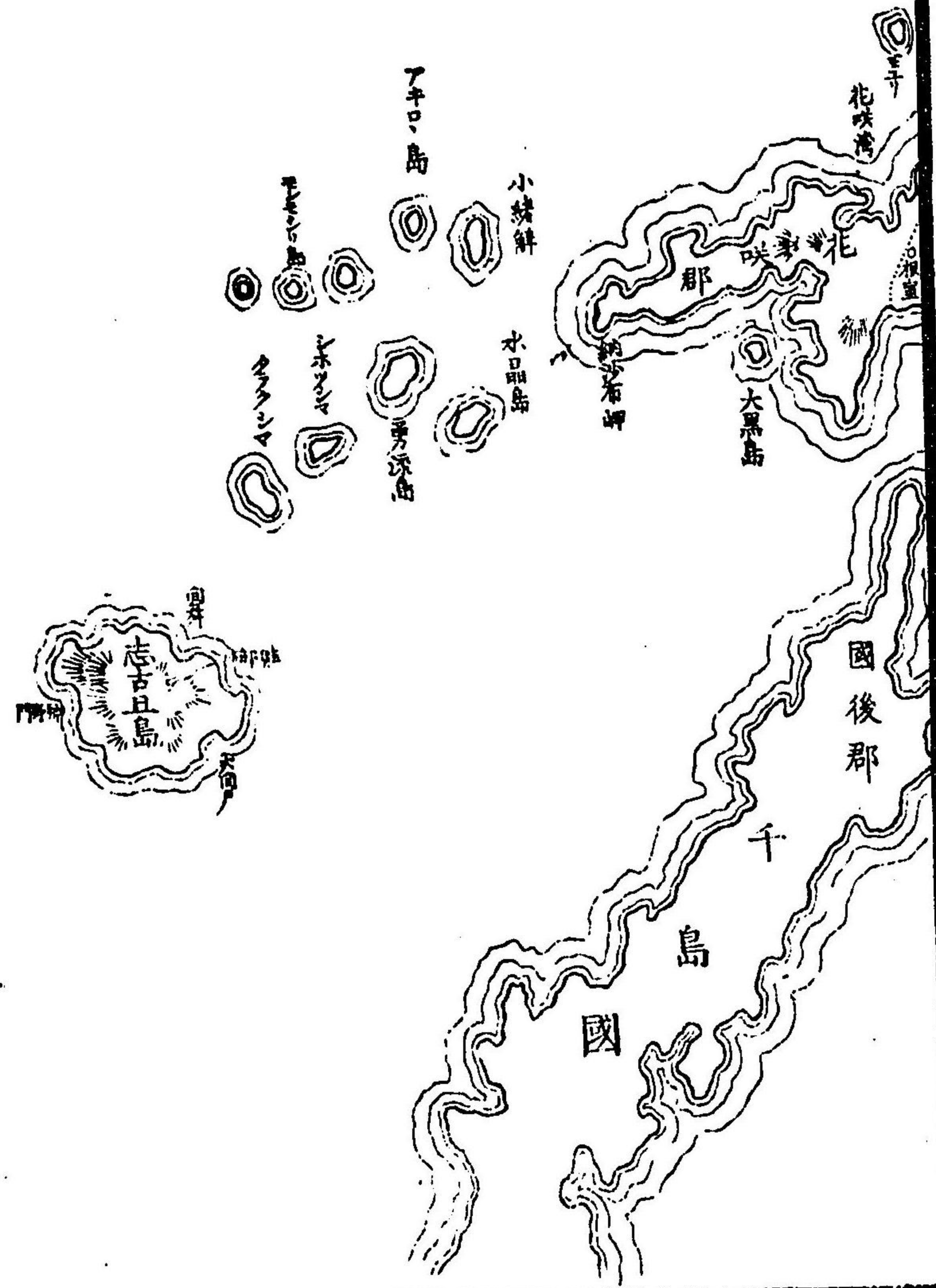
十勝國



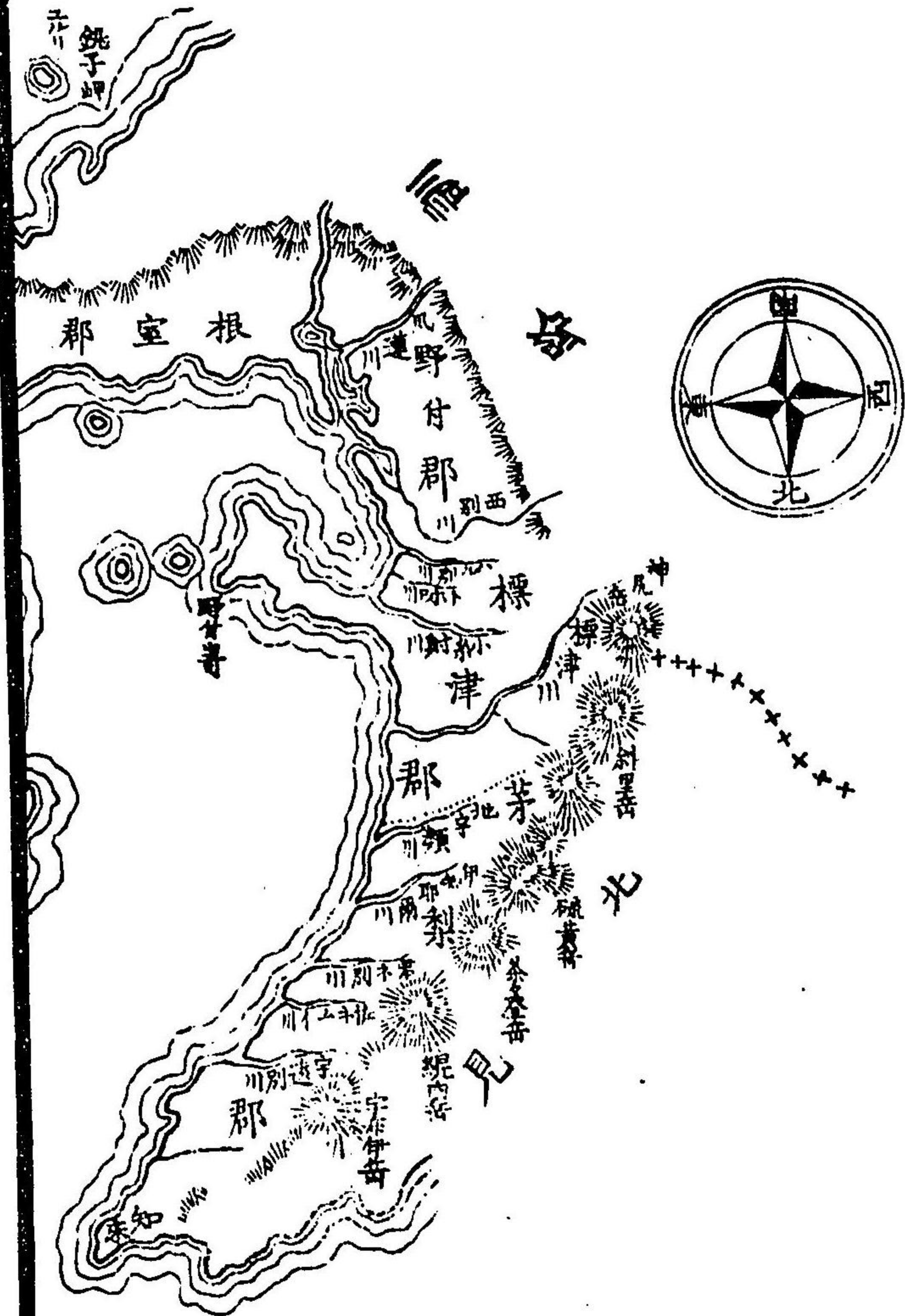


訓路國

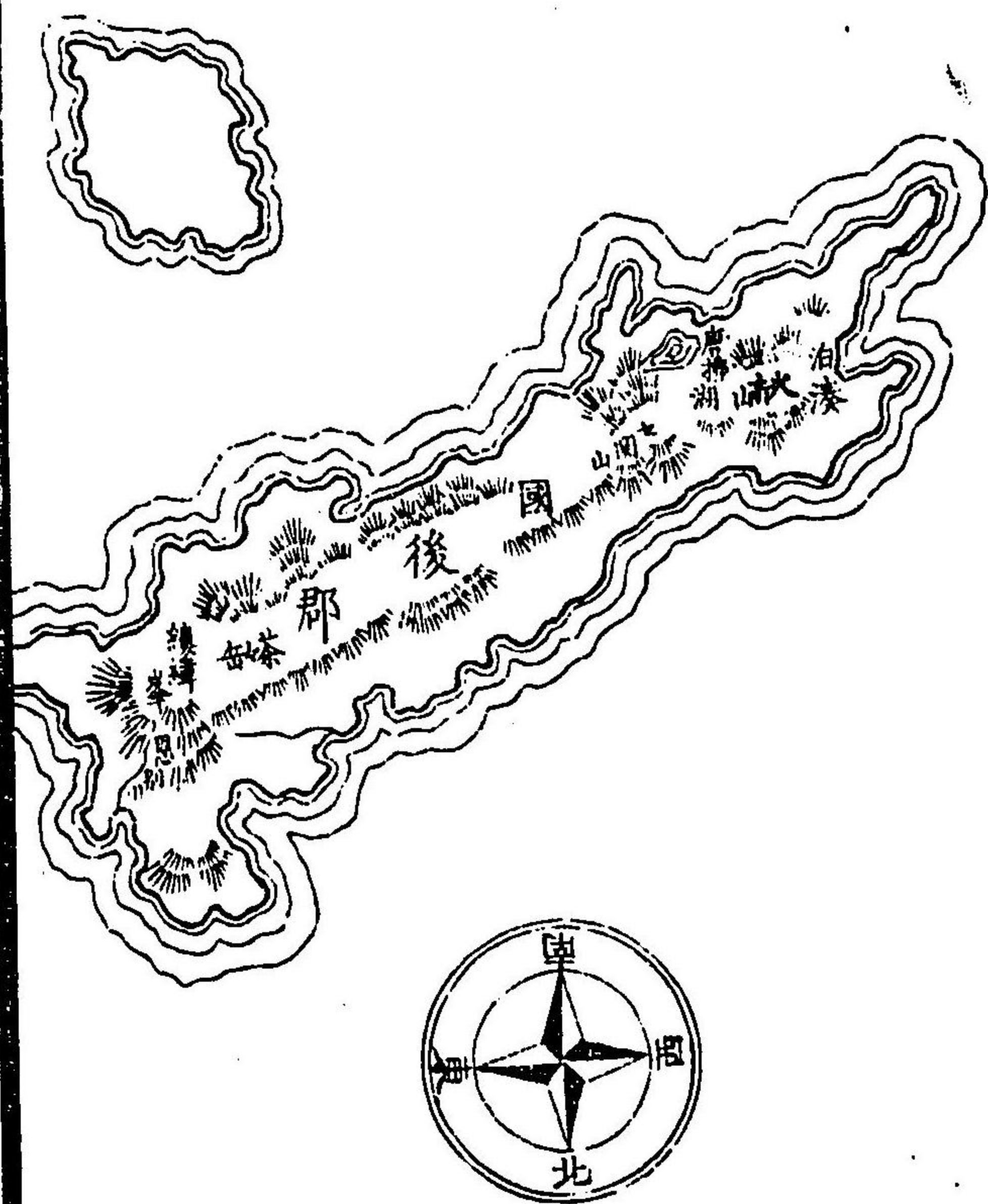




# 根室國



千島國第一圖

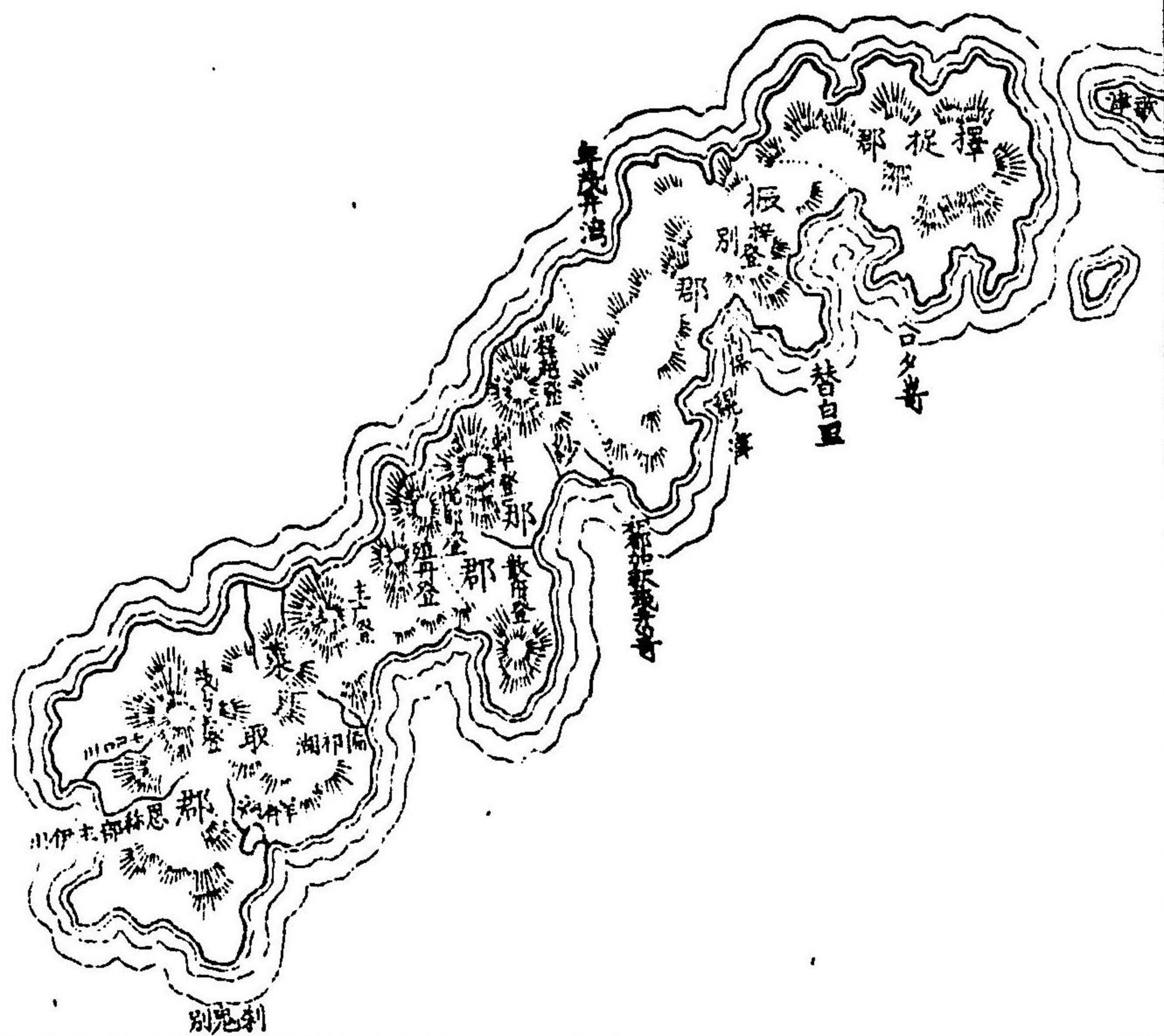


日本地圖

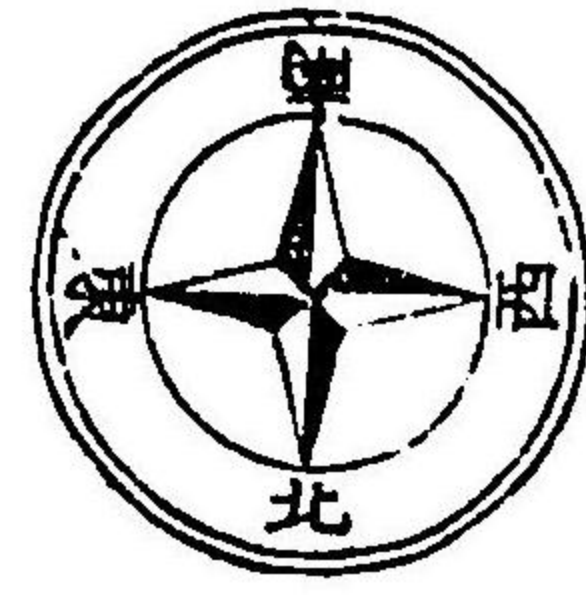
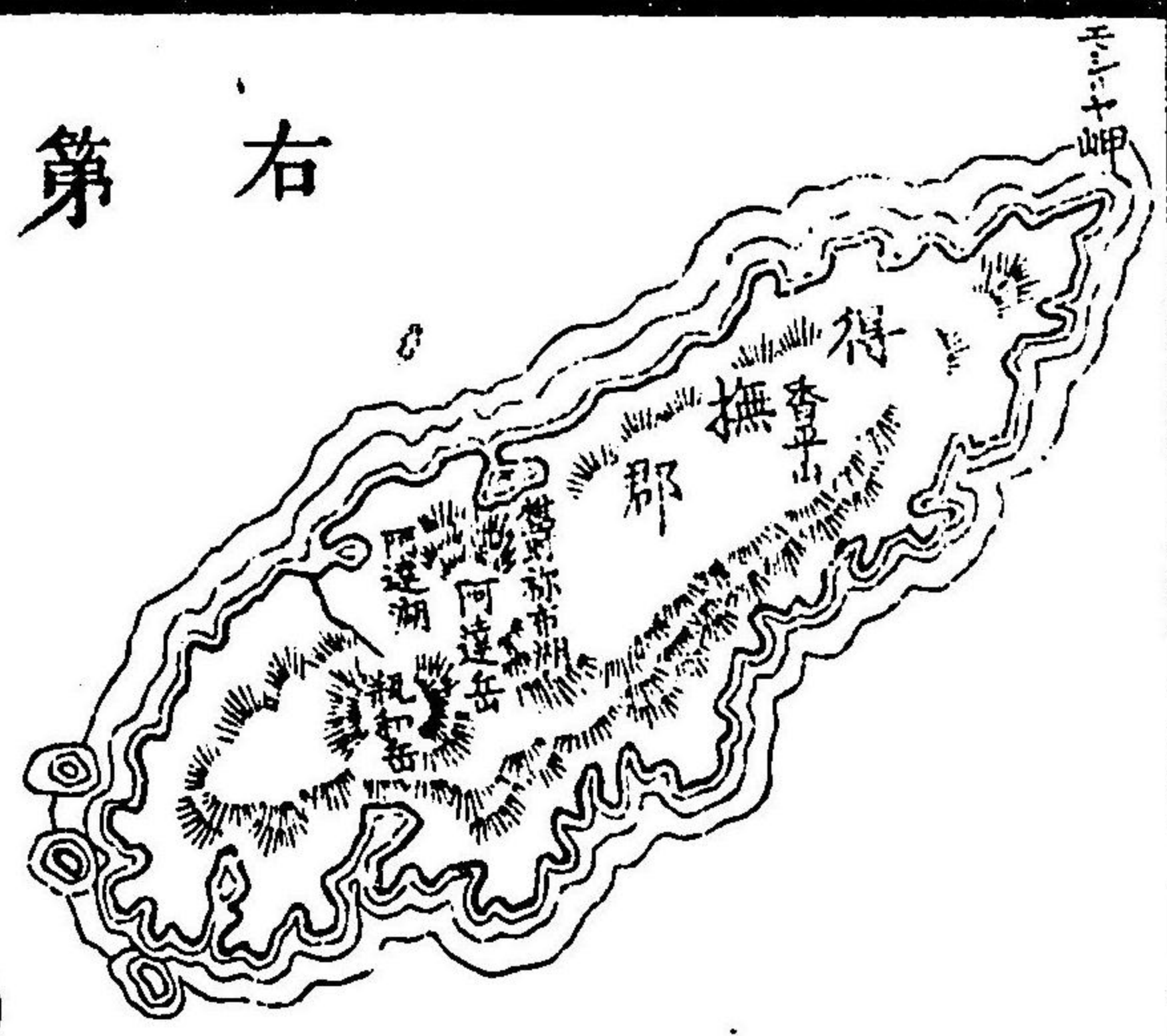
五

日本地圖

五



右第二圖



賦解堂書院

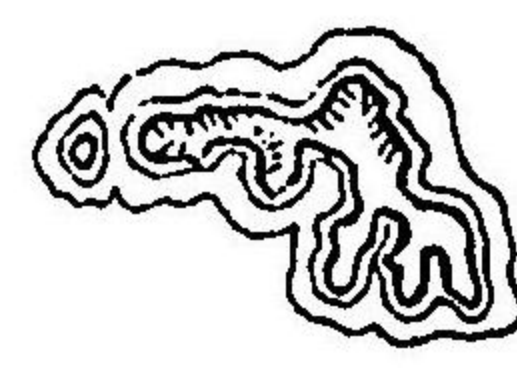
左奈イ

ノリ



ストニハ

牛知島



モト八島



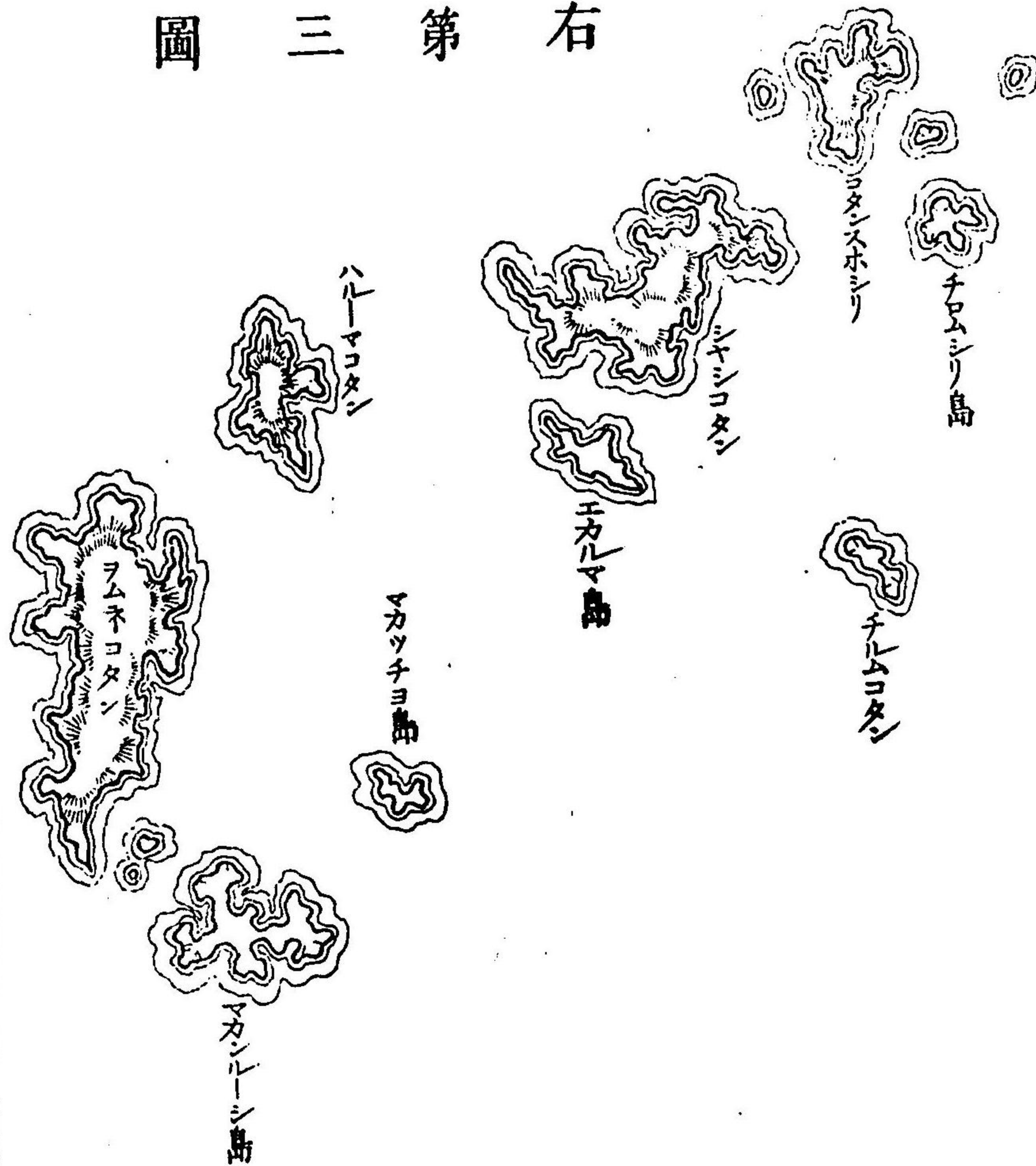




占守郡

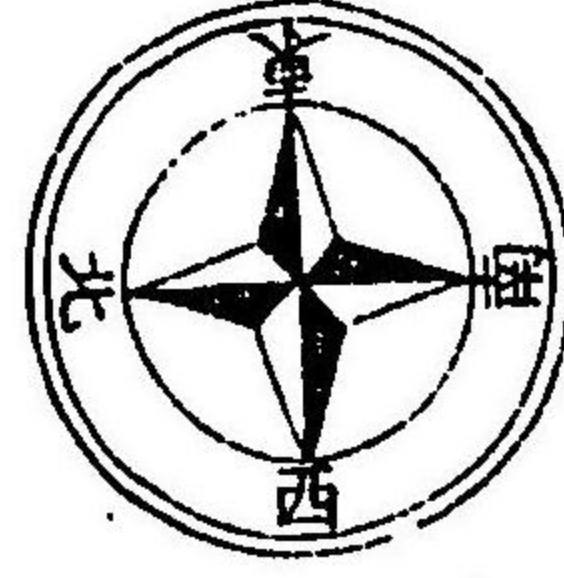


右第三圖

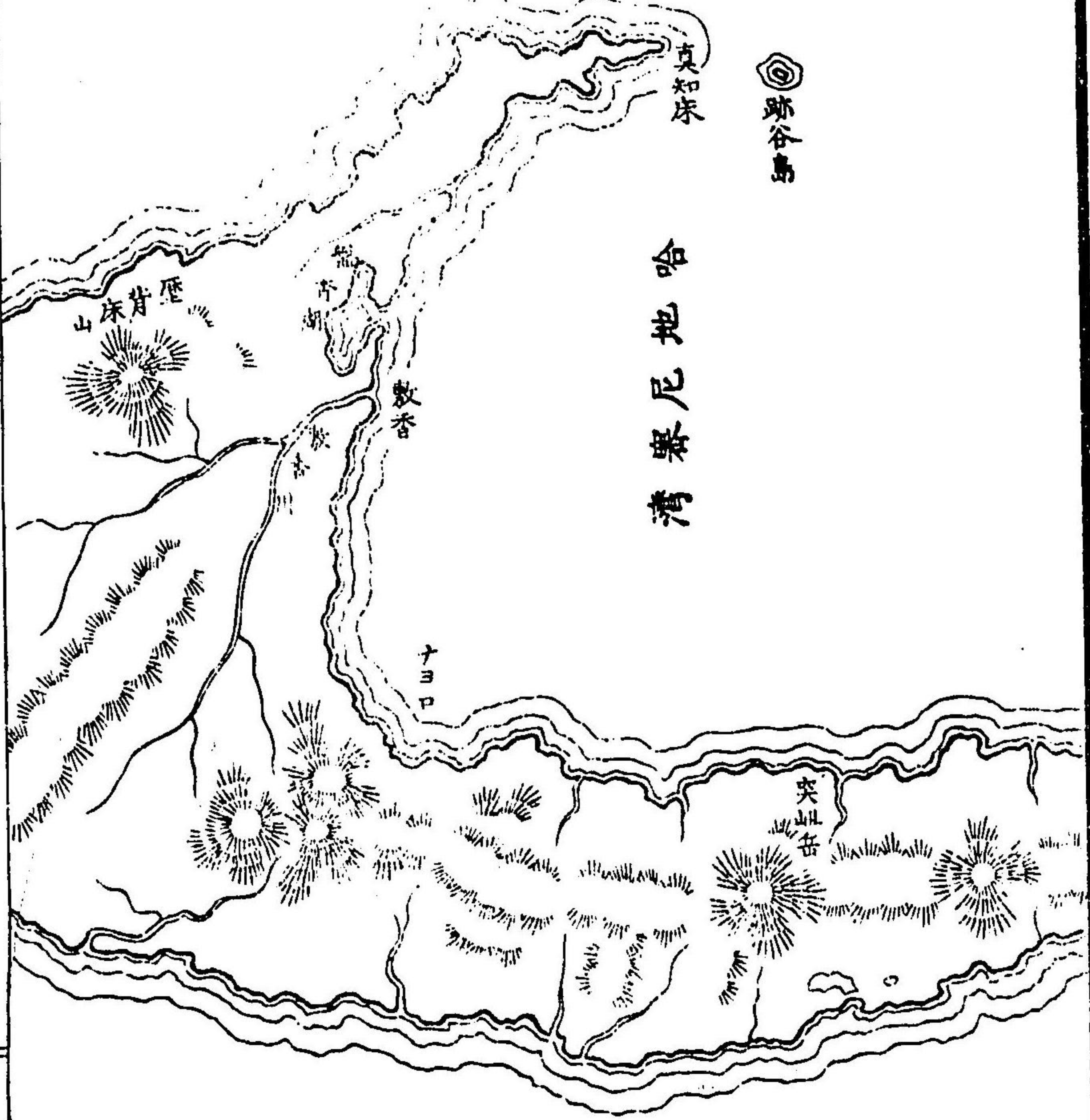


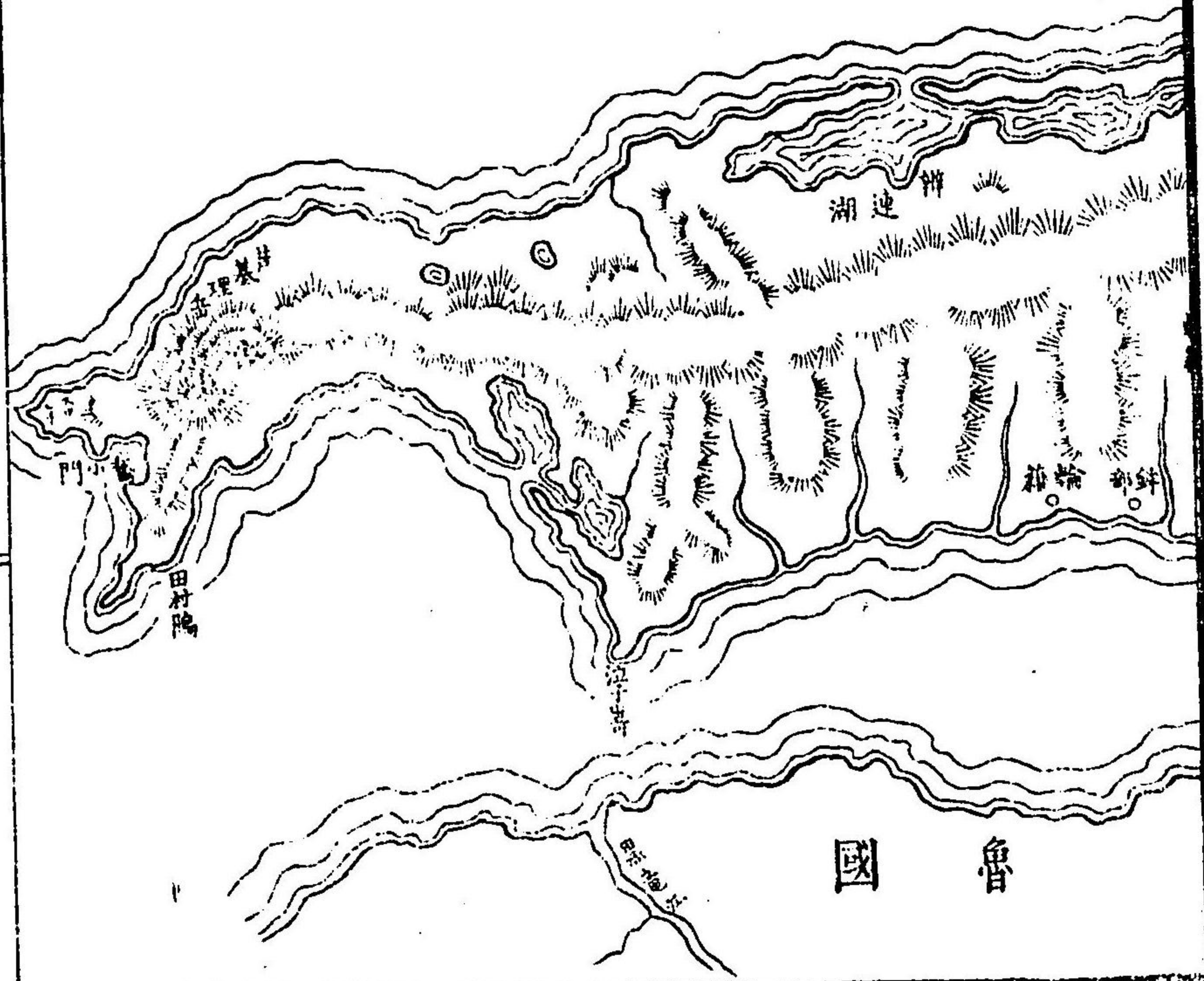

# 柯太

## 第一圖

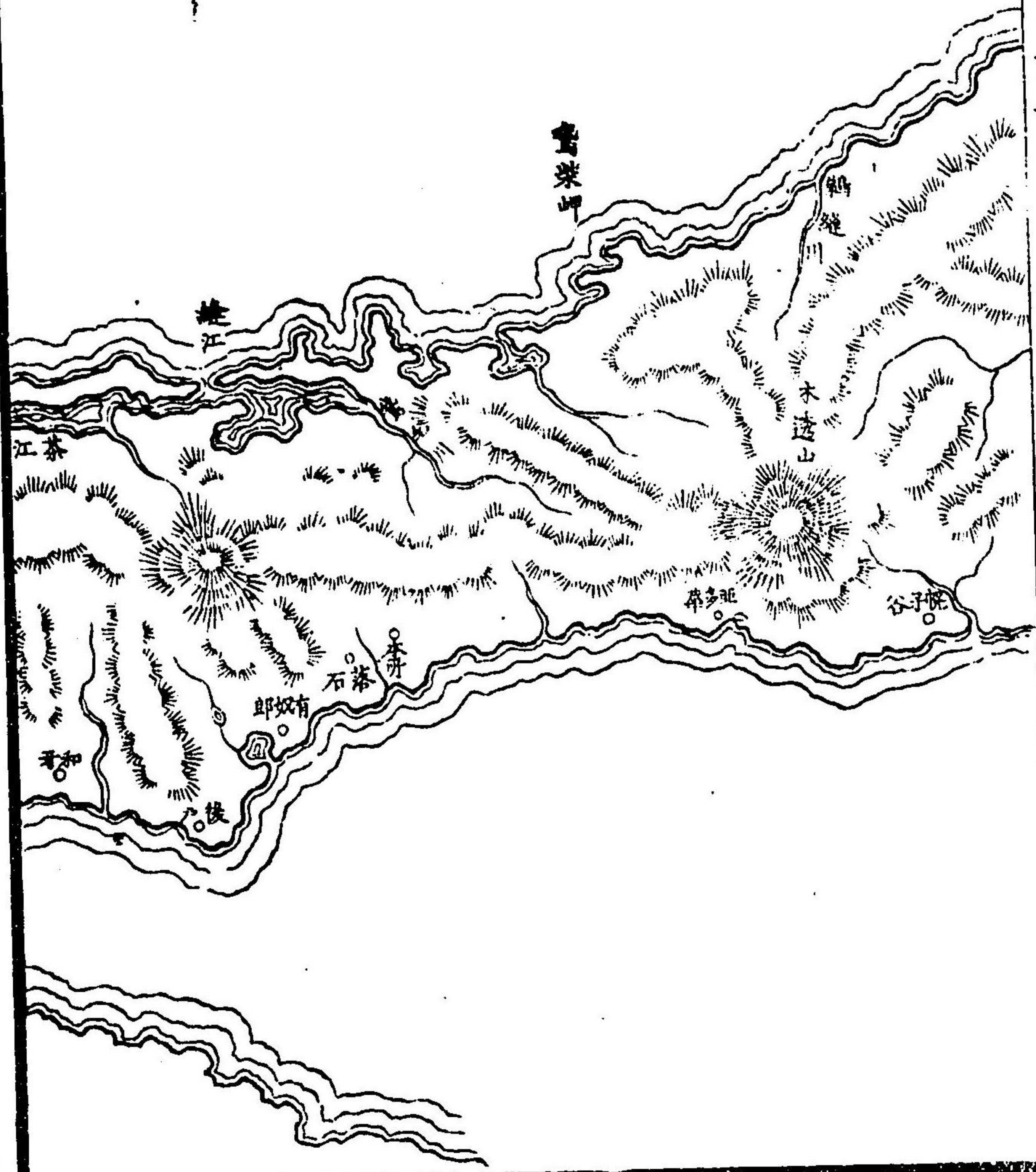


# 哈地尼審灣

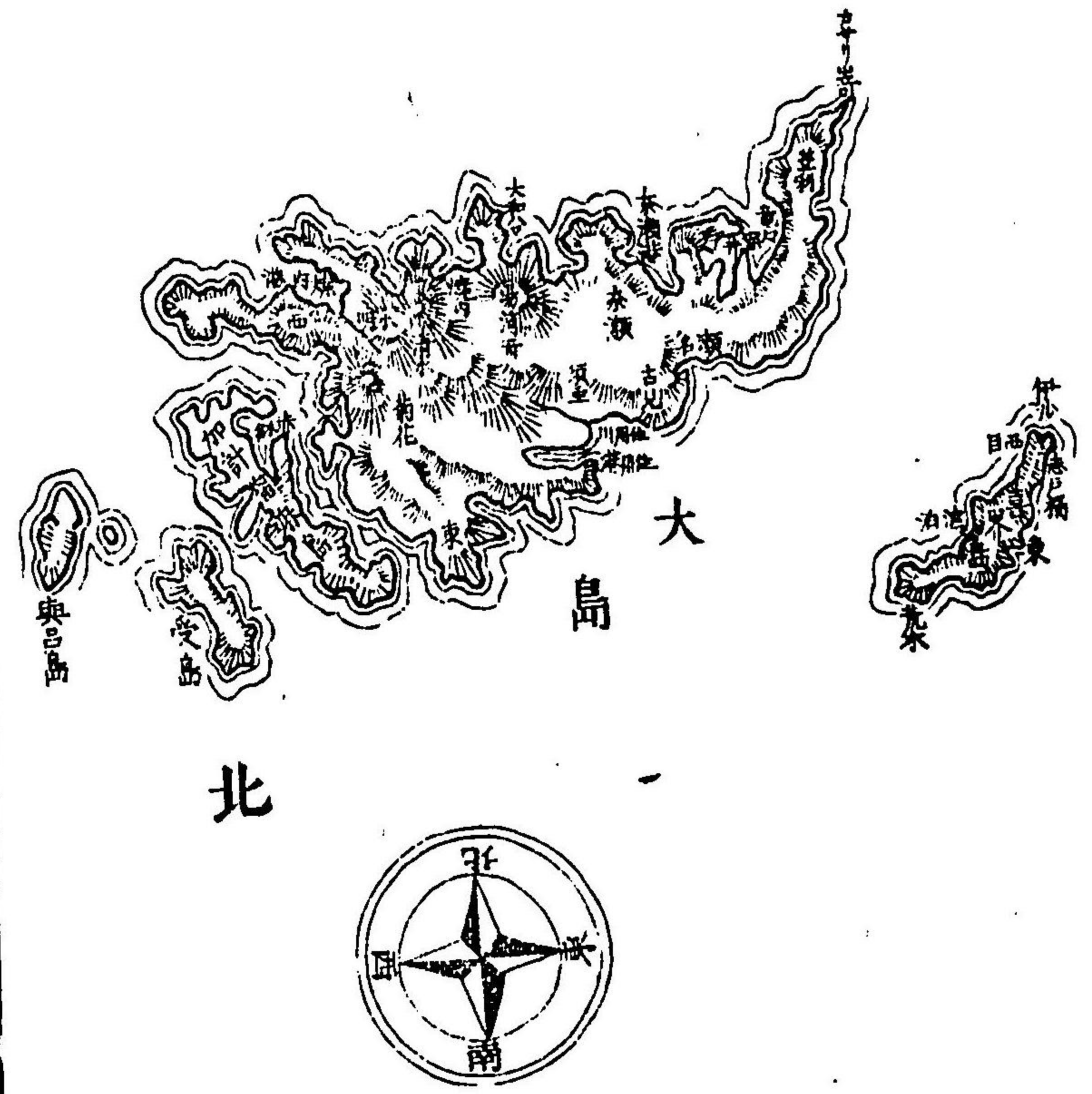




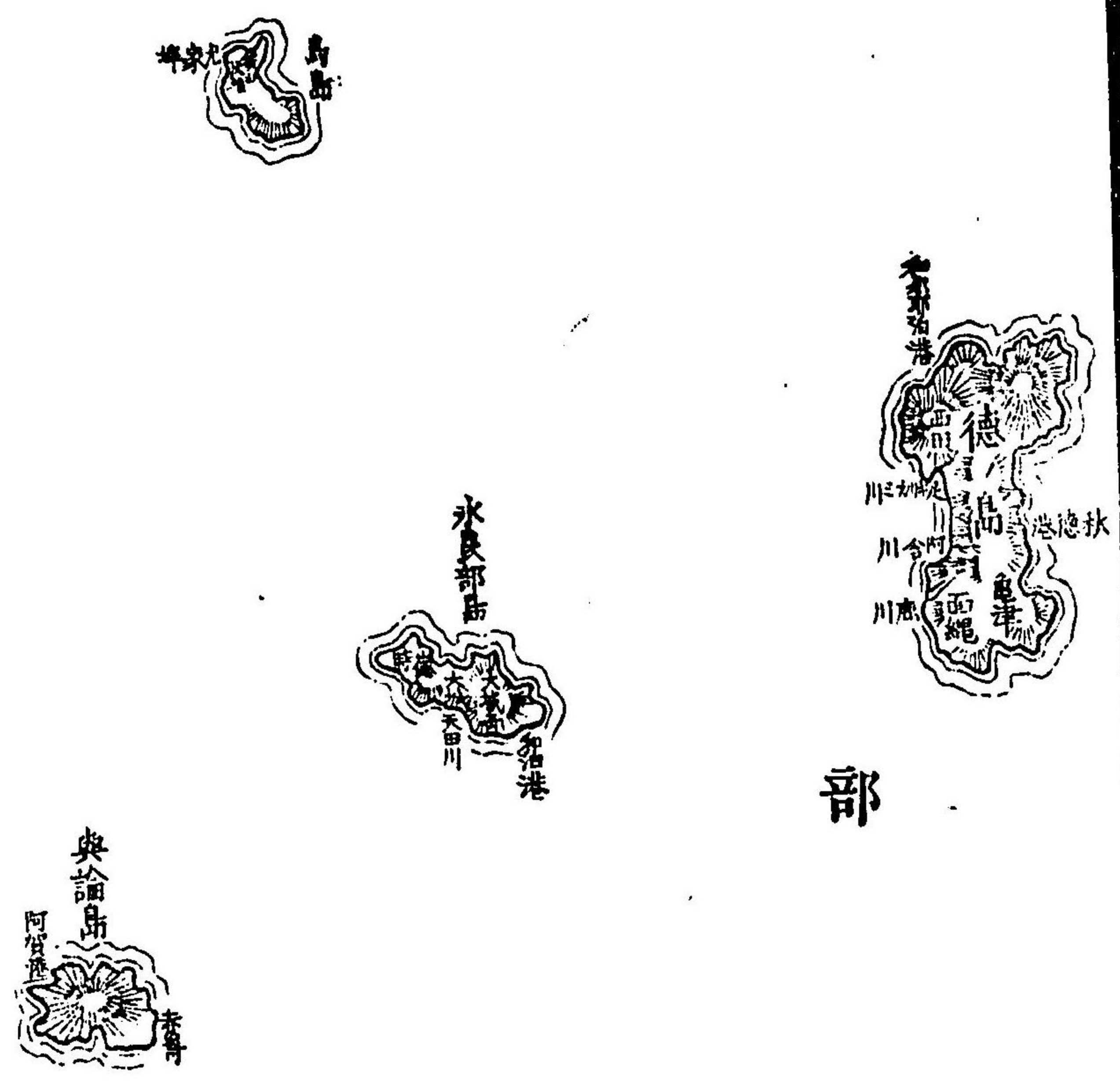
第二圖



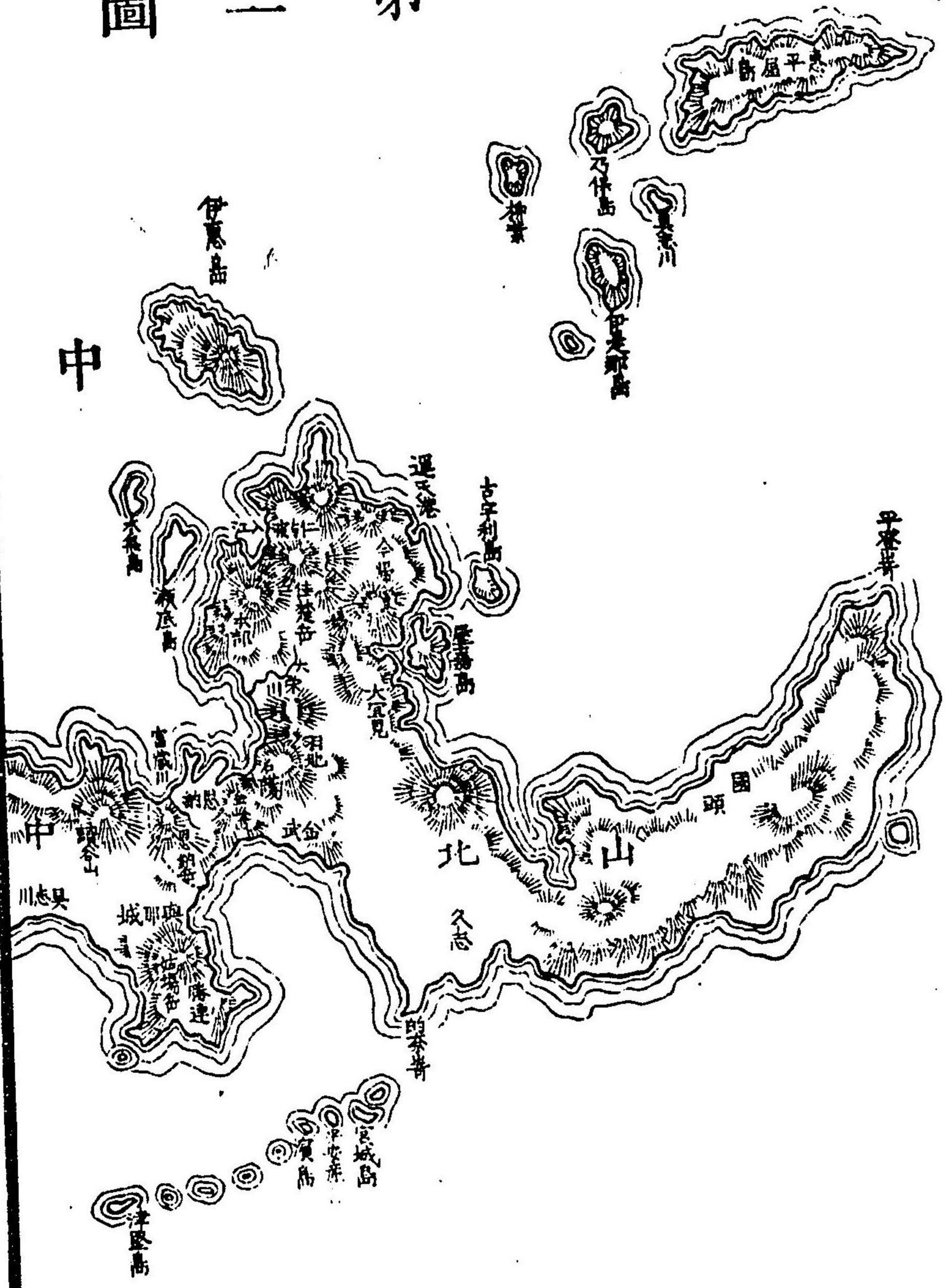
琉球國第一圖



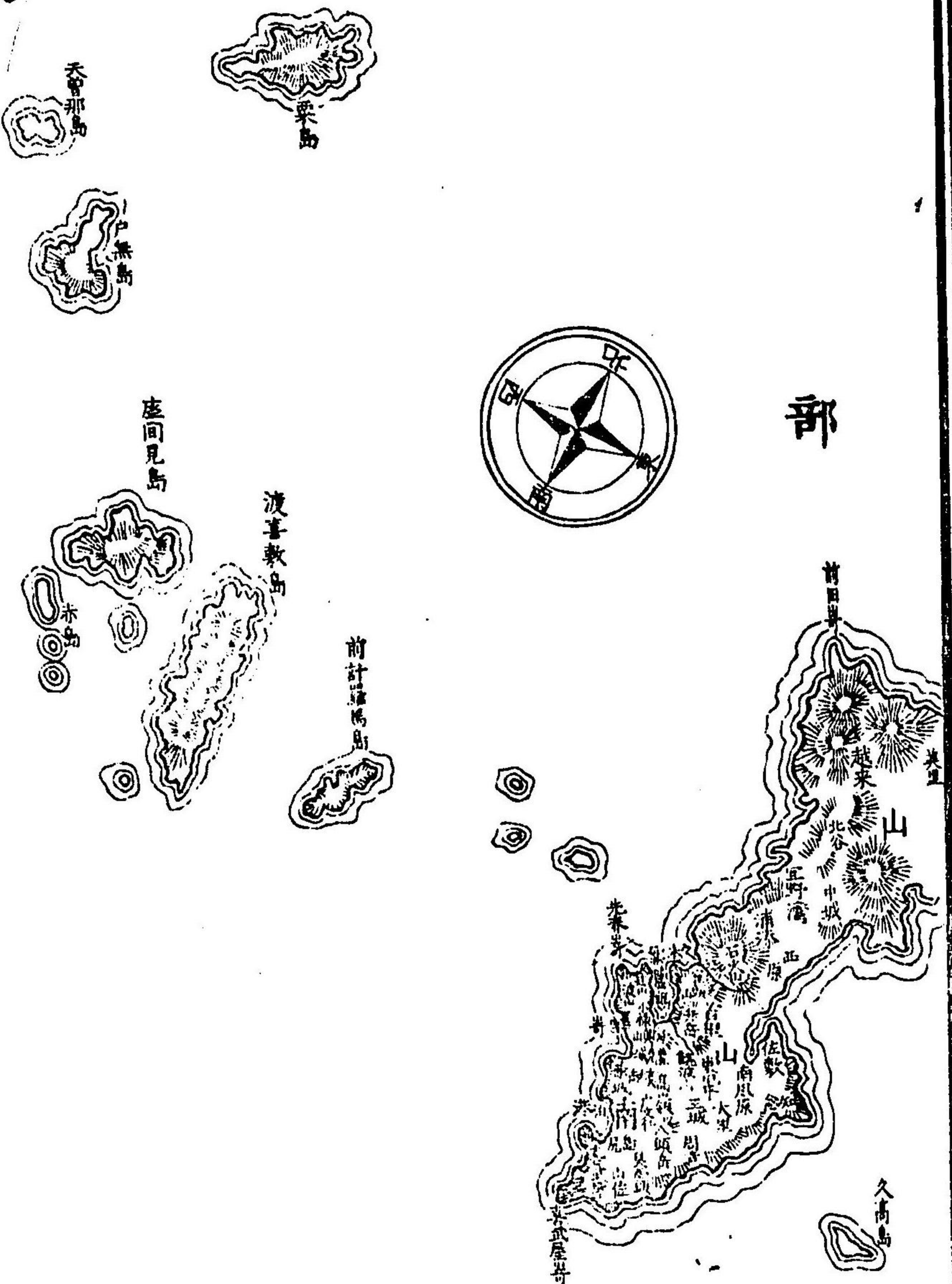

部



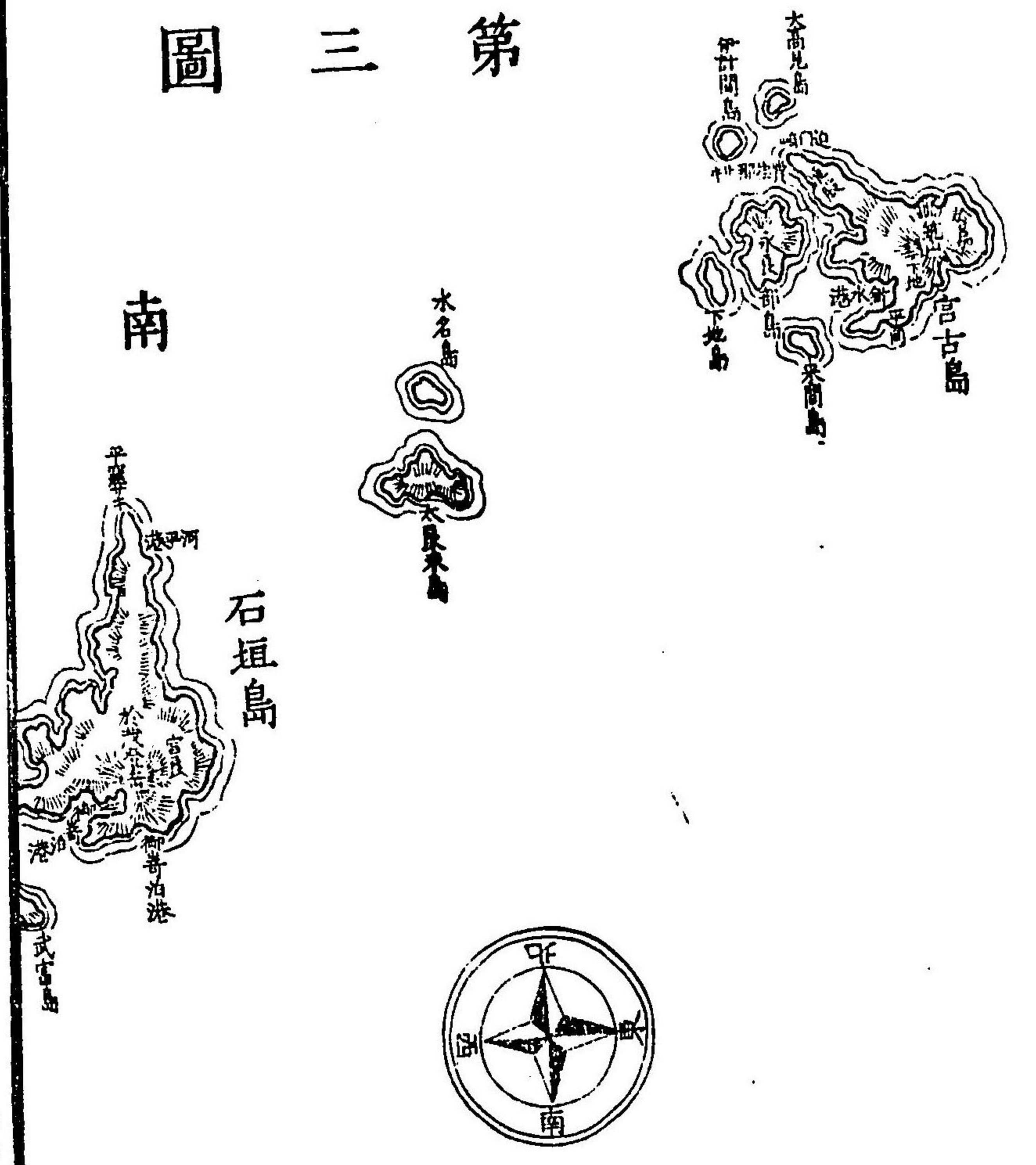
第二圖



部



第三圖



部

入表島

