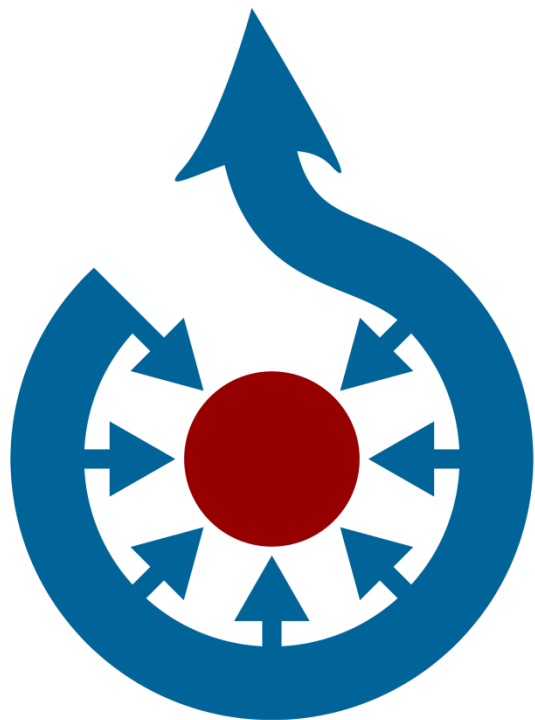




Hoe zet je zelfgemaakte foto's op Wikipedia?



Olaf Janssen



**WIKIMEDIA
COMMONS**





WIKIPEDIA
De vrije encyclopedie

's-Hertogenbosch

► Dit artikel gaat over de stad. Zie *'s-Hertogenbosch (gemeente)* voor de gemeente en *'s-Hertogenbosch (doorverwijspagina)* voor andere betekenissen.

's-Hertogenbosch (uitspraak (info / uitleg)), veelal **Den Bosch** genoemd, is de hoofdplaats van de Nederlandse gemeente 's-Hertogenbosch. Daarnaast is het de hoofdstad van de provincie Noord-Brabant, waarvan het met een bevolking van 110.445 (2018) naar inwonertal de vierde stad is (na Eindhoven, Tilburg en Breda). De hele gemeente telt zo'n 153.000 inwoners. De stad is een voormalige **garnizoensstad** en verder de zetel van het **bisdom 's-Hertogenbosch**.

Inhoud [[weergeven](#)]

Naam [[bewerken](#)]

Net als **Den Haag** heeft 's-Hertogenbosch twee namen. 's-Gravenhage als alternatieve aanduiding van het oudere Den Haag is gevormd naar het Bossche voorbeeld. De naam Den Bosch is ouder dan de officiële naam 's-Hertogenbosch.^[2]

In veel andere talen wordt 's-Hertogenbosch aangeduid met de vertaling daarvan: *Bois-le-Duc* in het Frans, *Boscoducale* in het Italiaans, *Bolduque* in het Spaans en *Herzogenbusch* in het Duits. De Latijnse naam is *Silva Ducis* of *Buscum Ducis*.

Het *Genootschap ter bevordering van het gebruik van de naam 's-Hertogenbosch* probeert het gebruik van de officiële naam te bevorderen.^[3]

Daarnaast heeft 's-Hertogenbosch bijnamen. In de carnavalstijd wordt de stad Oeteldonk genoemd. In de 80-jarige oorlog heette de stad **Moerasdraak**, vanwege de ligging tussen moerasgebieden.^[4]

Geschiedenis [[bewerken](#)]

► Zie *Geschiedenis van 's-Hertogenbosch* voor het hoofdartikel over dit onderwerp.



's-Hertogenbosch kreeg in 1184 stadsrechten van graaf **Godfried III van Leuven**, die ook **hertog van Neder-Lotharingen** was als Godfried VII. Enige tijd daarvoor was het op grondgebied van **Orthen** ontstaan als een nederzetting van handelaren aan de samenloop van de **Aa** en de **Dommel**, die tegenwoordig samenkomen bij de **Citadel** in de stad. Het was de vierde stad van **Hertogdom Brabant**.^[5] De vroegste vermelding van 's-Hertogenbosch is in een document uit 1196. Het is een van de oudste steden van Nederland. In die tijd was het niet zo gebruikelijk dergelijke rechten expliciet vast te leggen en veel andere (nieuwe) steden in de Nederlanden namen het Bossche geschreven stadsrecht als voorbeeld.^[6]

In 1629 werd 's-Hertogenbosch na een **beleg** veroverd door **Frederik Hendrik**.

Van 13 april tot en met 17 mei 1809 maakte Lodewijk Napoleon een inspectiereis door het departement Noord-Brabant. Tijdens deze reis bezocht de koning 's-Hertogenbosch. Tijdens zijn bezoek toonde de koning veel belangstelling voor de infrastructuur, armenzorg

's-Hertogenbosch Den Bosch

Stad in Nederland

Sint-Janskathedraal

(Details) (Details)

<https://nl.wikipedia.org/wiki/%27s-Hertogenbosch>



's-Hertogenbosch

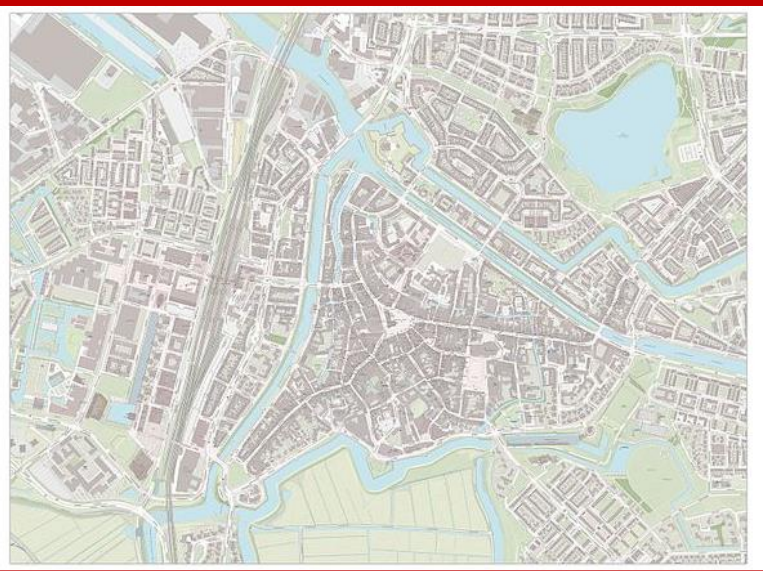
standbeeld van de 15e-eeuwse schilder [Jeroen Bosch](#), gemaakt door [August Falise](#); het [Jheronimus Bosch Art Center](#) is een museum in de stad waarin zijn werken centraal staan.

Een andere attractie is de nu volledig gerestaureerde [Binnendieze](#), waar verschillende rondvaarten de gelegenheid bieden de stad ondergronds te bewonderen. De Binnendieze is in 1996 gerestaureerd en is nu toegankelijk voor rondvaartboten. Niet aan [claustrofobie](#) of [arachnofobie](#) lijdende belangstellenden kunnen reserveren voor drie rondvaarttrajecten in het systeem van de Vugherstroom. Hunne Majesteiten [Beatrix](#), Koningin der Nederlanden, en [Albert](#), Koning der Belgen gingen in 1999 gezamenlijk hierin voor.

Beschermd [\[bewerken \]](#)

's-Hertogenbosch telt honderden rijksmonumenten, lijst van gemeentelijke monumenten in 's-Hertogenbosch (gemeente) en drie beschermde stadsgezichten:

- [Rijksbeschermd gezicht 's-Hertogenbosch](#)
- [Rijksbeschermd gezicht 's-Hertogenbosch - De Muntel](#)
- [Rijksbeschermd gezicht 's-Hertogenbosch Uitbreiding](#)



Kaart van het oude centrum van 's-Hertogenbosch met bezienswaardigheden.



Het stadhuis van 's-Hertogenbosch



Hoofdgebouw Brabanthallen

[Portaal](#) [Nederland](#)



Samenloop van de Dommel en de Aa

Hoof
Vind
Vand
Etag
Cate
Rece
Nieu
Wille
Infor
Gebr
Snel
Hulp
Don
Hulpr
Links
Verw
Best
Spec
Permi
Pagin
Wikid
Deze
Afdru
Boek
Down
Printv
In and
Media
In and

Alle afbeeldingen op Wikipedia
zitten in 1 grote bak

Wikimedia Commons

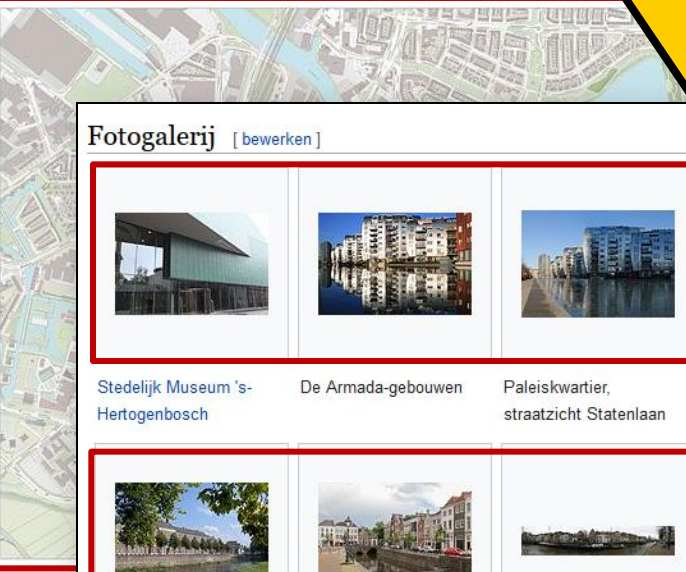
stad waarin zijn werken centraal

nds te bewonderen. De
den kunnen reserveren voor
in 1999

stadsgezichten:



- Rijksbeschermd gezicht 's-Hertogenbosch - De Muntel
- Rijksbeschermd gezicht 's-Hertogenbosch Uitbreiding



Fotogalerij [bewerken]

Stedelijk Museum 's-Hertogenbosch	De Armada-gebouwen	Paleiskwartier, straatzicht Statenlaan	Stationsweg (Het Zand) met de Draak	Het provinciehuis van Noord-Brabant	Paleis van Justitie	Uitzicht over het centrum	De Gulden Hopsack
Stadswal bij Het Bossche Broek	Smalle Haven-Gruijterpassage	Brede Haven	Vestingmuur, onderdeel van de vestingwerken	Boze Griet, een smeedijzeren kanon uit 1511, in het Bastionder museum	De Dommel vanaf Mariënburg		

Kaart van



WIKIMEDIA
COMMONS

Hoofdpagina

Welkom

Gebruikersportaal

De Kroeg

Hulp

Doe mee

Bestand uploaden

Recente wijzigingen

Recente bestanden

Willekeurig bestand

Contact

Afdrukken/exporteren

Boek maken

Downloaden als PDF

Printvriendelijke versie

In andere projecten

MediaWiki

Meta-Wiki

Wikispecies

Hulpmiddelen

Verwijzingen naar deze pagina

Verwante wijzigingen

Speciale pagina's

Permanente koppeling

Hoofdpagina Overleg

Lezen

Bewerken

Geschiedenis weergeven



Doorzoek Wikimedia Commons



Wikimedia Commons

een collectie van 49,730,776 vrij te gebruiken mediabestanden waaraan iedereen kan bijdragen.

Afbeeldingen Geluidsfragmenten Videos

Upload

Afbeelding van de dag



Fotowedstrijd

Neem deel aan de maandelijkse fotowedstrijd. Bekijk het



De (enige !) beeldbank van Wikipedia

- 50 miljoen afbeeldingen (en filmpjes, geluiden, PDFs etc.)
- <https://commons.wikimedia.org>





WIKIMEDIA
COMMONS



Wikimedia Commons

een collectie van 49,730,776 vrij te gebruiken mediabestanden waaraan iedereen kan bijdragen.

Afbeeldingen Geluidsfragmenten Videos

Upload

Hoofdpagina

Welkom

Gebruikersportaal

De Kroeg

Hulp

Doe mee

Bestand uploaden

Recente wijzigingen

Recente bestanden

Willekeurig bestand

Contact

Afdrukken/exporteren

Boek maken

Downloaden als PDF

Printvriendelijke versie

In andere projecten

MediaWiki

Meta-Wiki

Wikispecies

Hulpmiddelen

Verwijzingen naar deze pagina

Verwante wijzigingen

Speciale pagina's

Permanente koppeling

Afbeelding van de maand



Fotowedstrijd

Neem deel aan de maandelijkse fotowedstrijd. Bekijk het thema van de maand, doe inspiratie op en probeer nieuwe dingen uit. [Lees meer over de](#)



Vrije beeldbank

1. Iedereen mag bijdragen (= foto's uploaden)
2. Alle afbeeldingen zijn vrij te delen, kopiëren, bewerken, hergebruiken, verkopen etc. door iedereen, *ook buiten Wikipedia!*

Hergebruik foto's buiten Wikipedia

nrc.nl

Onbeperkt nrc.nl

Alle abonnementen

Digitale editie

Webwink

Binnenland

Buitenland

Economie

Cultuur

Sport

Opinie

Wetenschap

Tech & Media

Meer

VS bombardieren IS in Libië - 'kopstuk geraakt'

Volgens het Pentagon was dit de hoogste leider van IS in Libië.

✎ Elske Schouten 14 november 2015



Een F-15 gevechtsvliegtuig.
Wikimedia Commons

Tre



DRUK DRUK
Alleen suk

DIGITALE ME
Hier zijn v
pers krijgt

BESTUURS
Splitsing b

Geen man

Hergebruik foto's buiten Wikipedia

nrc.nl

Binnenland

VS 'kop

Volgens

Elske Sch

Maandag 18 april 2016 | Het laatste nieuws het eerst op NU.nl

13 °C € 1

T

Voorpagina

Net binnen

Algemeen

Binnenland

Buitenland

Politiek

Terreur in Europa

Panama Papers

Economie

Geld

Ondernemen

Beurs

Belastingaangifte

Sport

Voetbal

Champions League

Formule 1


Wielrennen

MijnTeam

Tech

NU.nl > Tech

Foto: Wikimedia Commons



Wikipedia weigert selfie van aap te verwijderen

Wikipedia is niet van plan om een selfie van een aap te verwijderen, omdat de aap volgens de organisatie niet over auteursrecht zou kunnen beschikken.

Gepubliceerd: 06 augustus 2014 18:59
Laatste update: 07 augustus 2014 02:20

Facebook Twitter Google+

Net bin

11:29 - Mercede

11:22 - Charles

11:19 - Syrische

11:18 - David H

Meer nieuws

Videoreview

Eerste indruk: D
nieuwe HTC 10

Review: Ambitie
Android, consp

Hergebruik foto's buiten Wikipedia

The image shows a screenshot of a NewScientist article. The article title is "Superbanaan kan vitaminetekort verhelpen". The author is Ans Hekkenberg, dated 17 juni 2014. The article text discusses how genetically modified bananas can help with vitamin A deficiency. A photo of yellow bananas is included. Below the photo, the source is cited as "Bron: Wikimedia Commons/Acdx", which is circled in red. The page also features a sidebar with navigation options and a list of "MEEST GELEZEN" (Most Read) articles.

NewScientist

Blogs Dossiers Recensies Agenda Shop Abonneren Weekend


Doorzoek NewScientist.nl

Superbanaan kan vitaminetekort verhelpen

17 juni 2014 | Ans Hekkenberg | Mens

Een genetisch gemodificeerde banaan zou vitamine A-tekorten kunnen verhelpen, laten Australische onderzoekers weten. Dat zou voornamelijk de gezondheid van kinderen in derdewereldlanden flink kunnen bevorderen.

De superbanaan bevat extra betacaroteen. Het menselijk lijf zet dit goedje om in vitamine A – waar vooral kinderen in Afrika een tekort aan hebben. Een ernstig vitamine A-tekort kan leiden tot blindheid of zelfs tot de dood. Jaarlijks sterven wereldwijd tot wel 700.000 kinderen door een vitamine A-tekort. Zo'n 300.000 kinderen raken erdoor hun zichten kwijt.



De vertrouwelijke gele kleur zal iets afwijken bij de superbanaan.
Bron: [Wikimedia Commons/Acdx](#)

MEEST GELEZEN

- Nieuw sterrenstelsel om Melkweg
- Miljardair wil met ruim naar ster Alpha Centauri
- Ontbrekende bouwstenen leven mogelijk ontstaan ruimte

AANBEVOLEN PRODUCTEN

- Praktisch ple voor de zate Prijs € 19,99
- Waarom we denken - Film geest voor de eenentwint Prijs € 24,90

NS #32

NewScientist

DE DOOD
WAAROM WE DENKEN
MISTEN (ON) MET
ONZE STERFELIJED

beschikken.

Tech

Review: Ambitie Android-geest



Video from *Danza de los Voladores (Dance of the Flyers)* performed at Discover Mexico Cultural Park, island Cozumel, Mexico, November 2017.



Wikimedia Commons bevat allerhande onderwerpen & indelingen

Gebruik

Om te voldoen aan de licentiecriterien, gelieve onze [gids voor hergebruik](#) te lezen. Als de afbeelding die je zoekt niet meteen voor handen is, kan je een [verzoek](#) plaatsen aan de gebruikers op Wikimedia Commons.

Identificeren

Bekijk de categorie [niet geïdentificeerde onderwerpen](#). Als je iets kan identificeren, laat het dan weten op de overlegpagina van het onderwerp of pas het zelf aan.

[Zoeken op exacte overeenkomst](#)

[Zoeken in volledige databank](#)

Naar onderwerp

Natuur

[Dieren](#) · [Fossielen](#) · [Landschappen](#) · [Zeeleven](#) · [Planten](#) · [Weer](#)

Samenleving Cultuur

[Kunst](#) · [Geloof](#) · [Amusement](#) · [Evenementen](#) · [Vlaggen](#) · [Voedsel](#) · [Geschiedenis](#) · [Taal](#) · [Literatuur](#) · [Muziek](#) · [Objecten](#) · [Mensen](#) · [Plaatsen](#) · [Politiek](#) · [Sport](#)

Wetenschap

[Astronomie](#) · [Biologie](#) · [Chemie](#) · [Aardwetenschappen](#) · [Wiskunde](#) · [Geneeskunde](#) · [Fysica](#) · [Technologie](#)

Bouwkunde

[Architectuur](#) · [Scheikunde](#) · [Civiele techniek](#) · [Elektriciteit](#) · [Milieu](#) · [Geofysica](#) · [Machinebouw](#) · [Procesindustrie](#)

- ▶ [Naar locatie](#)
- ▶ [Naar type](#)
- ▶ [Naar auteur](#)
- ▶ [Naar licentie](#)
- ▶ [Naar bron](#)


[Hoofdcategorie](#) · [Categorieboom](#)

[Afbeeldingen van 27/12/17](#)

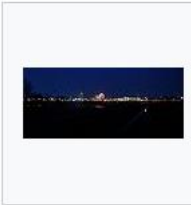
Foto's van Den Bosch

Media in categorie "'s-Hertogenbosch"

Deze categorie bevat de volgende 187 bestanden, van in totaal 187.



's-Hertogenbosch.jpg
511 × 186; 15 kB



's-Hertogenbosch vanuit
Gementpolder.jpg



's-Hertogenbosch, de
Dommel vanaf de brug-



's-Hertogenbosch, de
Dommel vanaf de



's-Hertogenbosch, de
Dommel vanaf

Wikimedia is 1 grote bak, maar foto's zijn wel vaak ingedeeld in categorieën

<https://commons.wikimedia.org/wiki/Category:%27s-Hertogenbosch>

1.774 × 1.500; 777 kB

(12).jpg

4.896 × 3.264; 4,6 MB



's-Hertogenbosch,
straatzicht Brede en
Smalle Haven foto13
2016-12-04 12.41.jpg
3.984 × 2.808; 8,51 MB



's-Hertogenbosch,
straatzicht vanaf het
Wilhelminaplein foto4
2016-12-04 11.28.jpg
4.352 × 2.688; 8,31 MB

(3).jpg

2.048 × 1.375; 968 kB



's-hertogenbosch, via del
centro 02.jpg
2.304 × 3.456; 3,59 MB

(6).jpg

2.048 × 1.375; 309 kB



's-hertogenbosch, via del
centro 03.jpg
3.456 × 2.304; 4,17 MB

(7).jpg

2.048 × 1.155; 753 kB



's-hertogenbosch, zona
residenziale.jpg
3.456 × 2.304; 5,66 MB

(8).jpg

2.048 × 1.155; 538 kB



20140723 Zuid-
Willemsvaart southeast
of 's Hertogenbosch.jpg
3.264 × 1.836; 1,96 MB

3.456 × 2.304; 7,05 MB



2015.02.16.133307 Twigs
Paleis van Justitie Sint-
Jan Vughterweg 's-
Hertogenbosch.jpg
2.736 × 1.824; 1,53 MB

Foto's gemeentelijke monumenten in DB

Media in categorie "Gemeentelijke monumenten in 's-Hertogenbosch"

Deze categorie bevat de volgende 150 bestanden, van in totaal 150.



0796SOM0599 sint
janslyceum den bosch
detail i
4.5



0796SOM0599
Janslyceum o



Achter het Stadhuis 10,
en ingang n.12 - 's-



Achter het Wild Varken,
overzicht - 's-



Achtergevel - 's-
Hertogenbosch -



Achtergevel - 's-
Hertogenbosch -

<https://commons.wikimedia.org/wiki/>

[Category:Gemeentelijke monumenten in 's-Hertogenbosch](https://commons.wikimedia.org/wiki/Category:Gemeentelijke_monumenten_in_'s-Hertogenbosch)

1.198 × 1.200; 292 kB

1.200 × 782; 228 kB

(21).jpg
2.048 × 1.375; 510 kB

(85).jpg
4.896 × 3.264; 5,28 MB

Hertogenbosch -
20345416 - RCE.jpg
1.183 × 1.200; 307 kB

1.200 × 806; 235 kB



Empel, l'église.JPG
2.304 × 3.072; 3,04 MB



Empel, voormalig
gemeentehuis Empel en
Meerwijk.JPG
2.304 × 3.072; 2,96 MB



En hoek Korenbrugstr. -
's-Hertogenbosch -
20110289 - RCE.jpg
853 × 1.200; 215 kB



En hoger - 's-
Hertogenbosch -
20111032 - RCE.jpg
1.200 × 951; 254 kB



En hoger - 's-
Hertogenbosch -
20111043 - RCE.jpg
1.200 × 947; 275 kB



En hoger - 's-
Hertogenbosch -
20111053 - RCE.jpg
1.200 × 949; 259 kB



En hoger - 's-
Hertogenbosch -
20111059 - RCE.jpg
1.200 × 943; 226 kB



En hoger - 's-
Hertogenbosch -
20111073 - RCE.jpg
1.200 × 958; 203 kB



WIKIMEDIA
COMMONS



Wikimedia Commons

een collectie van 49,730,776 vrij te gebruiken mediabestanden waaraan iedereen kan bijdragen.

Afbeeldingen Geluidsfragmenten Videos

Upload

Hoofdpagina

Welkom

Gebruikersportaal

De Kroeg

Hulp

Doe mee

Bestand uploaden

Recente wijzigingen

Recente bestanden

Willekeurig bestand

Contact

Afdrukken/exporteren

Boek maken

Downloaden als PDF

Printvriendelijke versie

In andere projecten

MediaWiki

Meta-Wiki

Wikispecies

Hulpmiddelen

Verwijzingen naar deze pagina

Verwante wijzigingen

Speciale pagina's

Permanente koppeling

Afbeelding van de maand



Fotowedstrijd

Neem deel aan de maandelijkse fotowedstrijd. Bekijk het thema van de maand, doe inspiratie op en probeer nieuwe dingen uit. [Lees meer over de](#)



Vrije beeldbank

1. Iedereen mag bijdragen
(= foto's uploaden)



2. Alle afbeeldingen zijn vrij te delen, kopiëren, bewerken, hergebruiken, verkopen etc. door iedereen, ook buiten Wikipedia!

12 september: Eigen foto's van gemeentelijke monumenten gemaakt




Doel: Jouw foto's

1. eerst op Wikimedia Commons en
2. daarna op Wikipedia krijgen



Uploaden: 2 manieren





**Maar eerst
3 dingen uitleggen...**



1.

Account aanmaken

a) Account aanmaken - browser

Niet aangemeld Overleg Bijdragen Registreren Aanmelden

Hoofdpagina Overleg Lezen Brontekst bekijken Geschiedenis weergeven Doorzoek Wikimedia Commons

Wikimedia Commons

een collectie van 49,760,084 vrij te gebruiken mediabestanden waaraan iedereen kan bijdragen.

Afbeeldingen Geluidsfragmenten Videos **Upload**

Afbeelding van de dag

Fotowedstrijd

Neem deel aan de maandelijkse fotowedstrijd. Bekijk het thema

<https://commons.wikimedia.org/wiki/Hoofdpagina?uselang=nl>



WIKIMEDIA
COMMONS


Hoofdpagina

Overleg

Lezen

Brontekst bekijken

Geschiedenis weergeven

Doorzoek Wikimedia Commons 

Wikimedia

Hoofdpagina


Welkom

Gebruikersportaal

De Kroeg

Hulp

Taal


Nederlands 


Doe mee

Bestand uploaden

Recente wijzigingen

Recente bestanden

 Niet aangemeld [Overleg](#) [Bijdragen](#) [Registreren](#) [Aanmelden](#)

 Niet aangemeld [Overleg](#) [Bijdragen](#) [Registreren](#) [Aanmelden](#)

Lezen


Brontekst bekijken

Meer 

Doorzoek Wikimedia Commo 

Upload

Afbeelding van de dag



Fotowedstrijd

Neem deel aan
de maandelijkse
fotowedstrijd.
Bekijk het thema





WIKIMEDIA
COMMONS

- Hoofdpagina
- Welkom
- Gebruikersportaal
- De Kroeg
- Hulp
- Taal
 - Nederlands
- Doe mee
- Bestand uploader
- Recente wijzigingen
- Recente bestanden

Registreren


Taal: العربية | български | বাংলা | català | čeština | Deutsch | English | Ελληνικά | Esperanto | español | فارسی | Bahasa Indonesia | italiano | 日本語 | la .lojban. | македонски | മലയാളം | Plattdüütsch | Nederlands | português | slovenščina | shqip | српски / srpski | svenska | українська | 粵語 | 中文

Gebruikersnaam [\(help mij met kiezen\)](#)

Wachtwoord

Bevestig wachtwoord

E-mailadres (optioneel)





[A あ Nederlands](#)

[OlafJanssen](#)



[Overleg](#) [Voorkeuren](#) [Beta](#) [Volglijst](#) [Uploads](#) [Bijdragen](#) [Afmelden](#)

[Hoofdpagina](#)

[Overleg](#)

[Lezen](#)

[Bewerken](#)

[Meer](#) ▾

Doorzoek Wikimedia Commo

Wikimedia Commons

een collectie van 43,387,225
vrij te gebruiken
mediabestanden waaraan
iedereen kan bijdragen.

[Afbeeldingen](#) [Geluidsfragmenten](#) [Videos](#)

[Upload](#)

Afbeelding van de dag



Fotowedstrijd

Neem deel aan
de maandelijks

[Hoofdpagina](#)

[Welkom](#)

[Gebruikersportaal](#)

[De Kroeg](#)

[Hulp](#)

[Doe mee](#)

[Bestand uploaden](#)

[Recente wijzigingen](#)

[Recente bestanden](#)

[Willekeurig bestand](#)

[Contact](#)

Stap-voor-stap instructie (PDF)

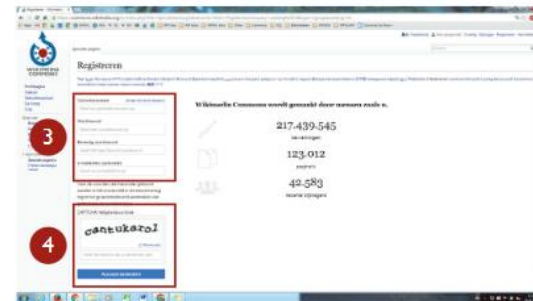
Begin op Wikimedia Commons in 5 stappen...

Volg deze stappen en word een Wikimediiaan!

1. Ga naar <http://commons.wikimedia.org>
2. Klik op 'Registreren'
3. Bedenk een gebruikersnaam en wachtwoord en vul je emailadres in
4. Vul de Captcha in en klik op 'Account aanmaken'
5. Gefeliciteerd! Je bent nu een Wikimediiaan en kunt direct beginnen met het uploaden van foto's!

Nog een paar tips!

- Je gebruikersnaam mag je eigen naam of een verzonnen naam zijn, maar zorg dat hij niet misleidend, beledigend of promotioneel is
- Het invullen van je emailadres is optioneel; je kunt het ook later nog toevoegen
- Met het account dat je net hebt aangemaakt kun je ook op andere Wikimedia-projecten inloggen. Dus ook op Wikipedia!



...en upload vandaag nog je eerste foto!

https://commons.wikimedia.org/wiki/File:Instructie_voor_het_aanmaken_van_een_account_op_Wikimedia_Commons.pdf

b) Account aanmaken – app (Android only)

The screenshot shows the Google Play Store interface for the Wikimedia Commons app. At the top, the status bar displays LTE+, 91% battery, and 17:19. The app header includes a back arrow, the text "Google Play", a search icon, and a menu icon. The app's logo, a blue circular arrow with a red center, is on the left. To its right, the text "Wikimedia Commons" is displayed in bold, with "Wikimedia Foundation" below it in green. A "Fotografie" category tag is positioned below the logo. Two buttons are present: a white "VERWIJDEREN" button and a green "OPENEN" button. Below this, a section titled "Misschien ook interessant" features a "MEER" link and four app recommendations: "Algorithms: Explained a..." (4.6 stars), "ISS HD Live: Bekijk De A..." (4.7 stars), "NASA" (4.4 stars), and "Mind mapp" (4.6 stars). The bottom of the screen shows the app's overall rating of 4.1 stars and over 10K downloads.

Google Play

Wikimedia Commons
Wikimedia Foundation

Fotografie

VERWIJDEREN OPENEN

Misschien ook interessant [MEER](#)

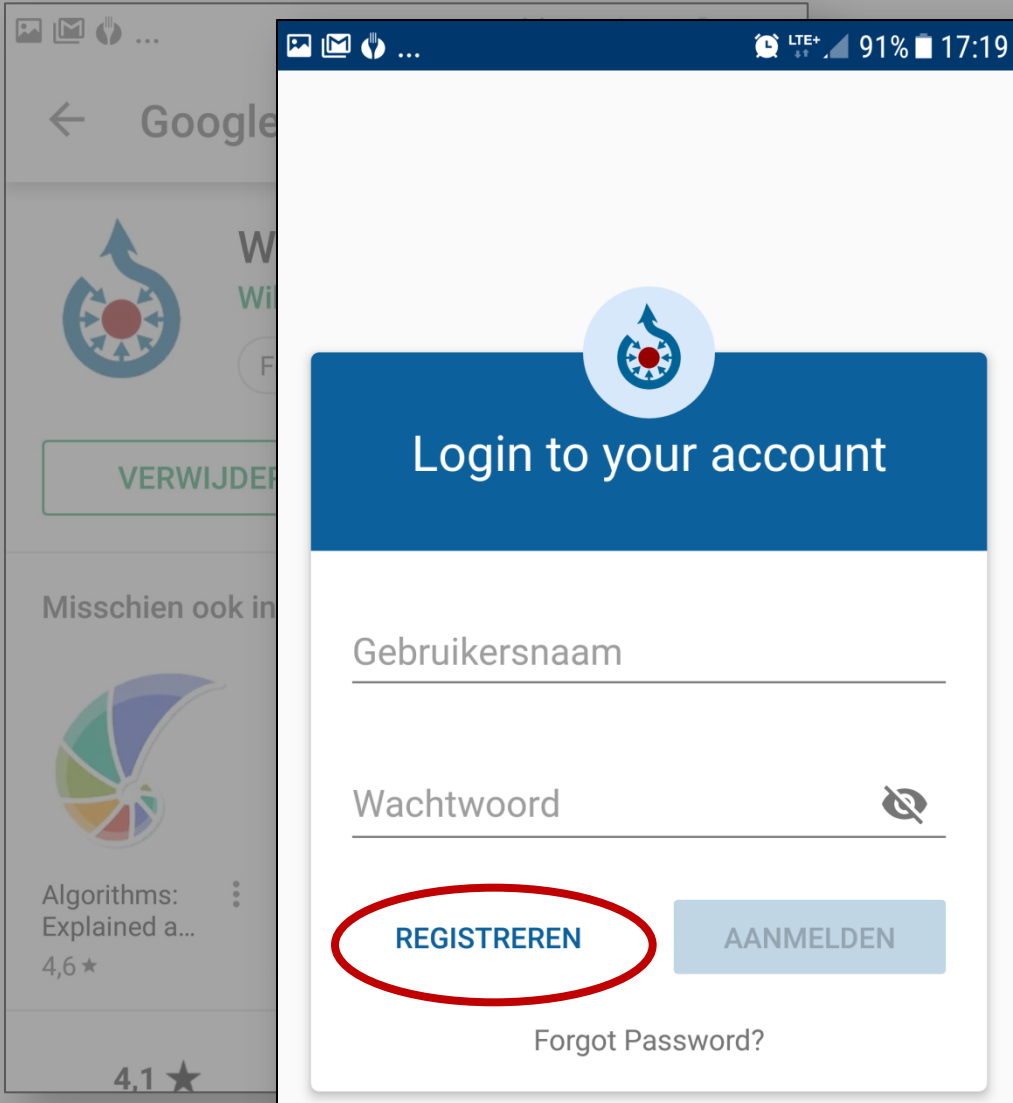
Algorithms: Explained a... 4,6 ★

ISS HD Live: Bekijk De A... 4,7 ★

NASA 4,4 ★

Mind mapp 4,6 ★

4.1 ★ 10K+



Login to your account

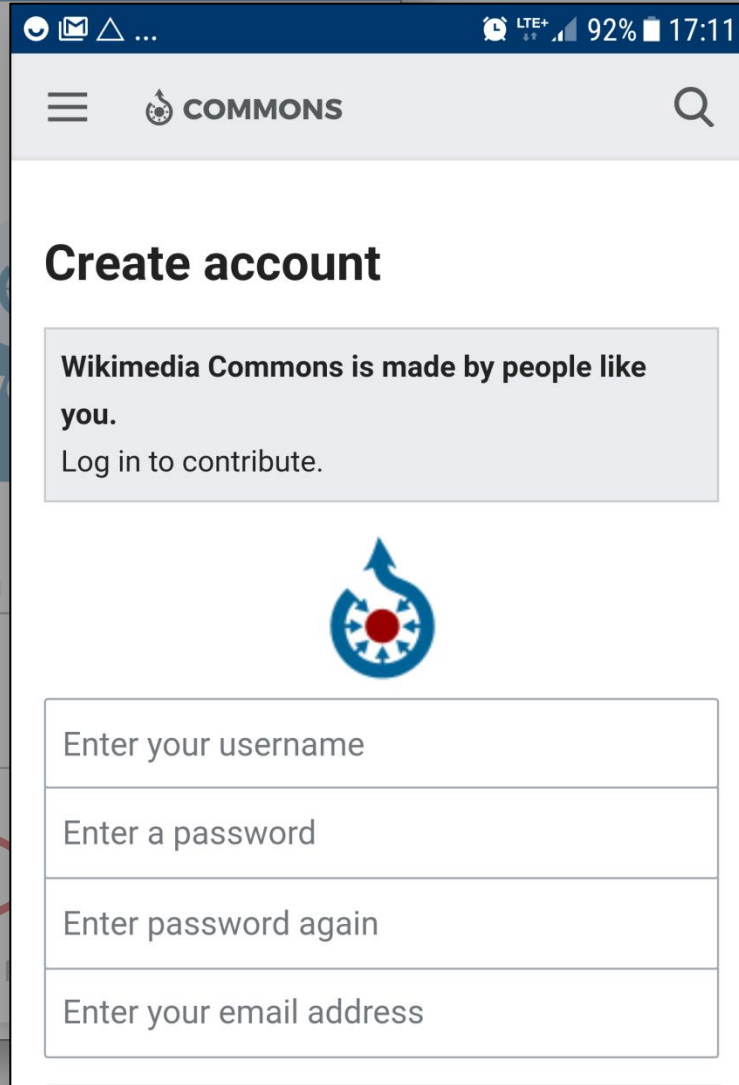
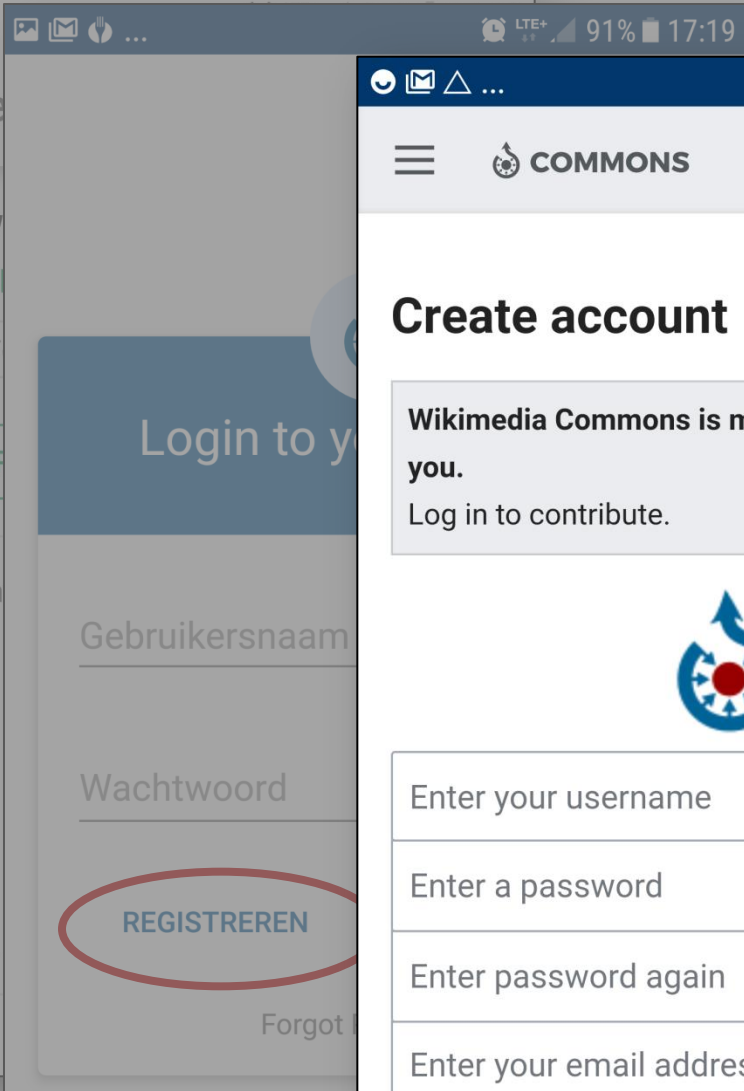
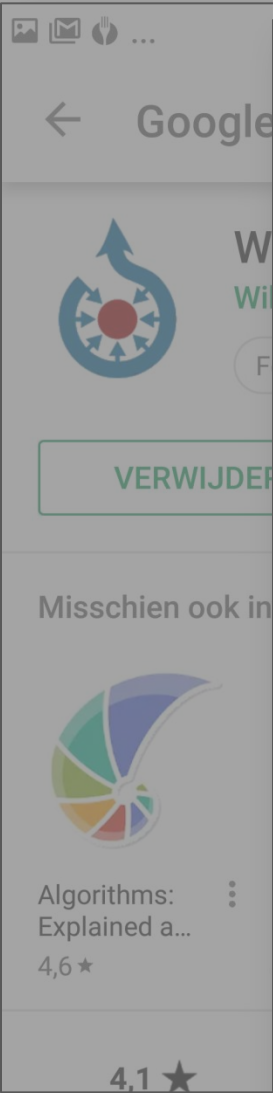
Gebruikersnaam

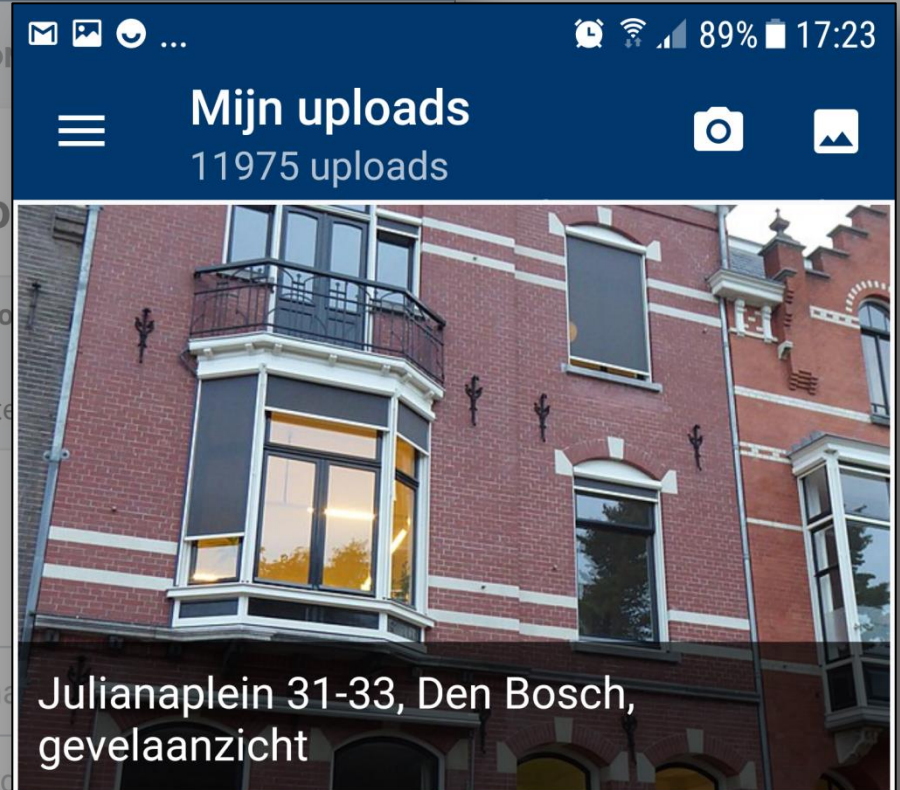
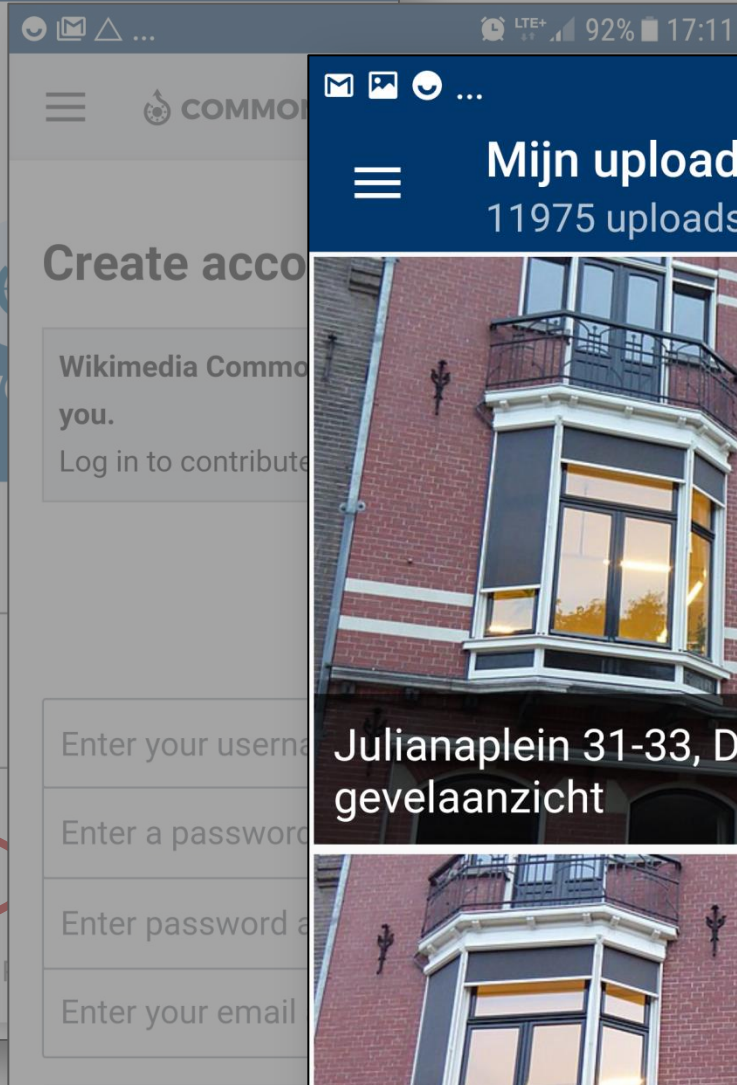
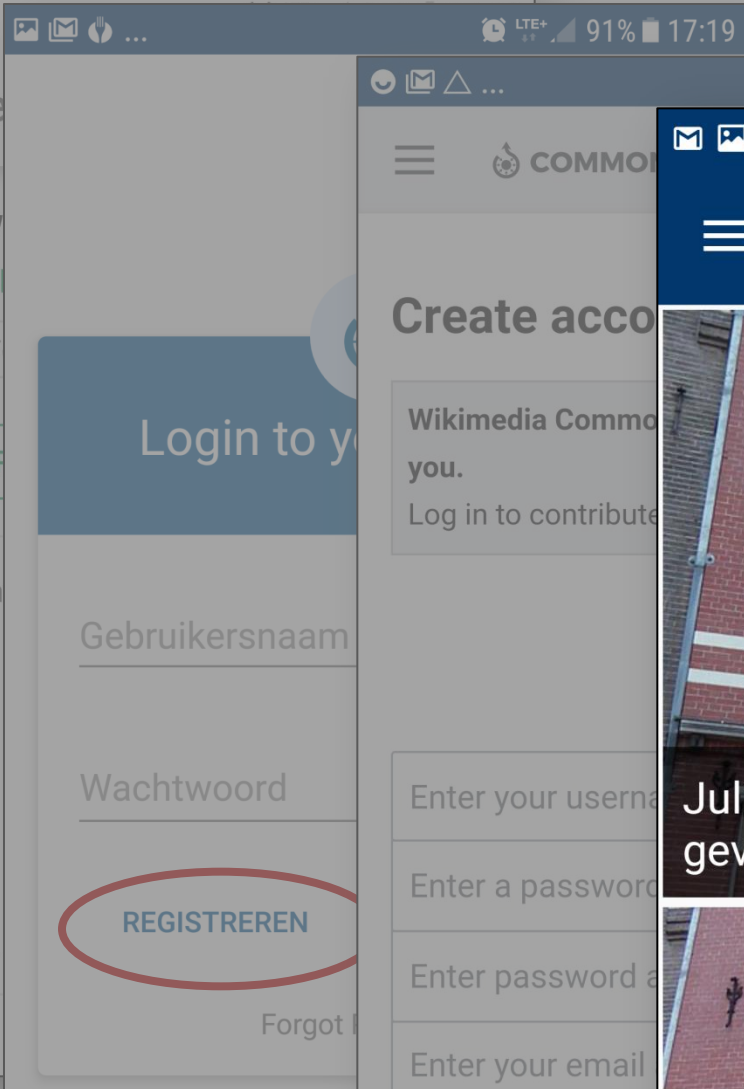
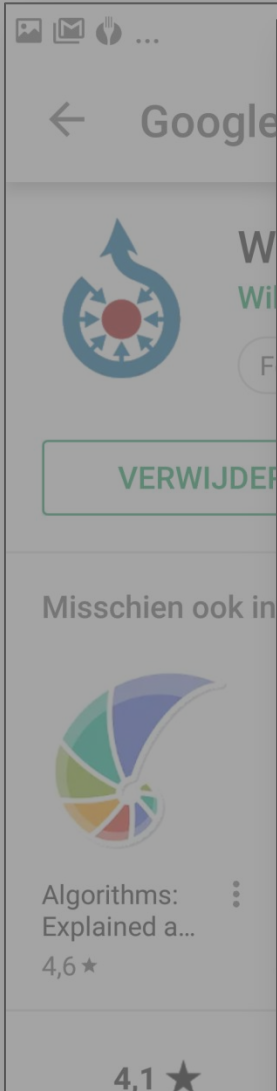
Wachtwoord

REGISTREREN

AANMELDEN

Forgot Password?





The background features a faded image of a Samsung smartphone on the left, a camera in the center, and a laptop on the right. The smartphone screen shows the time 12:45 and the date Tue, 1 September. The camera is a DSLR-style camera with a lens cap removed. The laptop is open, showing a Windows-style desktop with various application icons.

2.

Categorieën en hiërarchie

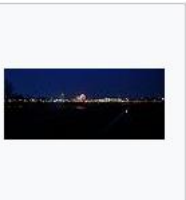
Foto's van Den Bosch

Medi in categorie "'s-Hertogenbosch"

Deze categorie bevat de volgende 187 bestanden, van in totaal 187.



's-Hertogenboch.jpg
511 × 186; 15 kB



's-Hertogenbosch vanuit
Gementpolder.jpg



's-Hertogenbosch, de
Dommel vanaf de brug-



's-Hertogenbosch, de
Dommel vanaf de



's-Hertogenbosch, de
Dommel vanaf


<https://commons.wikimedia.org/wiki/Category:%27s-Hertogenbosch>



's-Hertogenbosch,
Holland - panoramio.jpg
1.774 × 1.500; 777 kB



's-Hertogenbosch,
Netherlands - panoramio
(12).jpg
4.896 × 3.264; 4,6 MB



's-Hertogenbosch,
Netherlands - panoramio
(3).jpg
2.048 × 1.375; 968 kB



's-Hertogenbosch,
Netherlands - panoramio
(6).jpg
2.048 × 1.375; 309 kB



's-Hertogenbosch,
Netherlands - panoramio
(7).jpg
2.048 × 1.155; 753 kB



's-Hertogenbosch,
Netherlands - panoramio
(8).jpg
2.048 × 1.155; 538 kB



's-hertogenbosch, parco
01.jpg
3.456 × 2.304; 7,05 MB



's-Hertogenbosch,
straatzicht Brede en
Smalle Haven foto13
2016-12-04 12.41.jpg
3.984 × 2.808; 8,51 MB



's-Hertogenbosch,
straatzicht vanaf het
Wilhelminaplein foto4
2016-12-04 11.28.jpg
4.352 × 2.688; 8,31 MB



's-hertogenbosch, via del
centro 02.jpg
2.304 × 3.456; 3,59 MB



's-hertogenbosch, via del
centro 03.jpg
3.456 × 2.304; 4,17 MB



's-hertogenbosch, zona
residenziale.jpg
3.456 × 2.304; 5,66 MB



20140723 Zuid-
Willemsvaart southeast
of 's Hertogenbosch.jpg
3.264 × 1.836; 1,96 MB



2015.02.16.133307 Twigs
Paleis van Justitie Sint-
Jan Vughterweg 's-
Hertogenbosch.jpg
2.736 × 1.824; 1,53 MB

Category:'s-Hertogenbosch

Uit Wikimedia Commons

❖ Gemeenten in Noord Brabant: [Aalburg](#) • [Alphen-Chaam](#) • [Asten](#) • [Baarle-Nassau](#) • [Bergeijk](#) • [Bergen op Zoom](#) • [Bernheze](#) • [Best](#) • [Bladel](#) • [Boekel](#) • [Cuijk](#) • [Deurne](#) • [Dongen](#) • [Drimmelen](#) • [Eersel](#) • [Eindhoven](#) • [Etten-Leur](#) • [Geertruidenberg](#) • [Geldrop-Mierlo](#) • [Gemert-Bakel](#) • [Gilze en Rijen](#) • [Go](#) • [Heeze-Leende](#) • [Helmond](#) • **[Hertogenbosch](#)** • [Heusden](#) • [Hilvarenbeek](#) • [Laarbeek](#) • [Landerd](#) • [Loon op Zand](#) • [Meerijstad](#) • [Mill en Sint Hubert](#) • [Mo](#) • [Oosterhout](#) • [Oss](#) • [Reusel-De Mierden](#) • [Roosendaal](#) • [Rucphen](#) • [Sint Anthonis](#) • [Sint-Michielsgestel](#) • [Someren](#) • [Son en Breugel](#) • [Steenbergen](#) • [Tilb](#) • [Vught](#) • [Waalre](#) • [Waalwijk](#) • [Werkendam](#) • [Woensdrecht](#) • [Woudrichem](#) • [Zundert](#) •

日本語: [デン・ボッシュに関するカテゴリ](#)。

Ondercategorieën

Deze categorie bevat de volgende 47 ondercategorieën, van een totaal van 47.

- ▶ [Hintham](#) (2 C, 9 B)
 - ▶ [History of 's-Hertogenbosch](#) (7 C, 87 B)
 - M**
 - ▶ [Maps of 's-Hertogenbosch](#) (10 C, 13 B)
 - ▶ [Markt \('s-Hertogenbosch\)](#) (26 C, 65 B)
 - ▶ [Museums in 's-Hertogenbosch](#) (3 C, 1 B)
 - N**
 - ▶ [Nature of 's-Hertogenbosch](#) (3 C, 2 B)
 - ▶ [Nuland](#) (1 C, 11 B)
- ▶ ['s-Hertogenbosch-Binnenstad](#) (5 C, 30 B)
 - ▶ ['s-Hertogenbosch-Graafsepoort](#) (1 C)
 - ▶ ['s-Hertogenbosch-Maaspoort](#) (1 C, 3 B)
 - ▶ ['s-Hertogenbosch-Muntel en Vliert](#) (1 C)
 - ▶ ['s-Hertogenbosch-Noord](#) (1 C)
 - ▶ ['s-Hertogenbosch-West](#) (2 C)
 - ▶ ['s-Hertogenbosch-Zuidoost](#) (4 C, 7 B)

Category

Uit Wikimedia Co

- Gemeenten in
- Cuijk • Deut
- Heeze-Leende
- Oosterhout • Oss

日本語: デン・ホ

Ondercategor

Deze categorie b

- 's-Hertogenb
- 's-Hertogenb
- 's-Hertogenb
- 's-Hertogenb
- 's-Hertogenb
- 's-Hertogenb
- 's-Hertogenb
- 's-Hertogenb

A

- ▶ Aerial photographs of 's-Hertogenbosch (38 B)
- ▶ Art in 's-Hertogenbosch (3 C)

B

- ▶ Bastion Oranje ('s-Hertogenbosch) (3 B)
- ▶ Bokhoven (5 C, 15 B)
- ▶ Bossche bolle (7 B)
- ▶ Buildings in 's-Hertogenbosch (31 C, 368 B)

C

- ▶ Cemeteries in 's-Hertogenbosch (2 C)
- ▶ Crevecoeur (17 B)

E

- ▶ Economy of 's-Hertogenbosch (1 C)
- ▶ Education in 's-Hertogenbosch (1 C, 2 B)
- ▶ Empel (12 B)
- ▶ Empel en Meerwijk (5 B)
- ▶ Engelen (5 C, 26 B)
- ▶ Events in 's-Hertogenbosch (5 C, 2 B)

F

- ▶ FC Den Bosch (21 C, 6 B)

G

- ▶ Gewande (1 C, 2 B)

- ▶ Nature of 's-Hertogenbosch (3 C, 2 B)
- ▶ Nuland (1 C, 11 B)

O

- ▶ Oeteldonk (1 C, 36 B)

P

- ▶ People of 's-Hertogenbosch (28 C, 6 B)
- ▶ Port of 's-Hertogenbosch (15 B)
- ▶ Portland stone in 's-Hertogenbosch (4 B)

R

- ▶ Rosmalen (9 C, 64 B)

S

- ▶ Social sofa 's-Hertogenbosch (64 B)
- ▶ Social sofas in 's-Hertogenbosch (4 C, 6 B)
- ▶ Sports in 's-Hertogenbosch (3 C, 1 B)
- ▶ Squares of 's-Hertogenbosch (2 C)
- ▶ Streets of 's-Hertogenbosch (67 C, 8 B)
- ▶ Symbols of 's-Hertogenbosch (23 B)

T

- ▶ Transport in 's-Hertogenbosch (4 C, 7 B)

U

- ▶ Utrecht - Boxtel railway (6 C, 7 B)

V

- ▶ Vinkel (1 C, 17 B)

Category:Buildings in 's-Hertogenbosch



Uit Wikimedia Commons

🚩 Gemeenten in Noord Brabant: [Aalburg](#) • [Alphen-Chaam](#) • [Asten](#) • [Baarle-Nassau](#) • [Bergen op Zoom](#) • [Bernheze](#) • [Best](#) • [Bladel](#) • [Boekel](#) • [Boxmeer](#) • [Boxtel](#) • [Breda](#) • [Cranendonck](#) • [Cuijk](#) • [Deurne](#) • [Dongen](#) • [Drimmelen](#) • [Eersel](#) • [Eindhoven](#) • [Etten-Leur](#) • [Geertruidenberg](#) • [Geldrop-Mierlo](#) • [Gemert-Bakel](#) • [Gilze en Rijen](#) • [Goirle](#) • [Grave](#) • [Haaren](#) • [Halderberge](#) • [Heeze-Leende](#) • [Helmond](#) • **Hertogenbosch** • [Heusden](#) • [Hilvarenbeek](#) • [Laarbeek](#) • [Landerd](#) • [Loon op Zand](#) • [Meerijstad](#) • [Mill en Sint Hubert](#) • [Moerdijk](#) • [Nuenen](#) • [Oirschot](#) • [Oisterwijk](#) • [Oosterhout](#) • [Oss](#) • [Reusel-De Mierden](#) • [Roosendaal](#) • [Rucphen](#) • [Sint Anthonis](#) • [Sint-Michielsgestel](#) • [Someren](#) • [Son en Breugel](#) • [Steenbergen](#) • [Tilburg](#) • [Uden](#) • [Valkenswaard](#) • [Veldhoven](#) • [Vught](#) • [Waalre](#) • [Waalwijk](#) • [Werkendam](#) • [Woensdrecht](#) • [Woudrichem](#) • [Zundert](#) •

Ondercategorieën

Deze categorie bevat de volgende 31 ondercategorieën, van een totaal van 31.

B

- ▶ [Bolwoningen 's-Hertogenbosch](#) (8 B)
- ▶ [Bridges in 's-Hertogenbosch](#) (8 C, 15 B)
- ▶ [Buildings in Rosmalen](#) (5 C, 18 B)

C

- ▶ [Castles in 's-Hertogenbosch](#) (1 B)
- ▶ [Churches in 's-Hertogenbosch](#) (19 C, 12 B)

D

- ▶ [De Vliert](#) (1 C, 3 B)
- ▶ [Demolished buildings in 's-Hertogenbosch](#) (5 C, 14 B)

G

- ▶ [Gemeentelijke monumenten in 's-Hertogenbosch](#) (88 C, 150 B)
- ▶ [Graafseweg 102-104, 's-Hertogenbosch](#) (7 B)

H

- ▶ [Houses in 's-Hertogenbosch](#) (352 C, 37 B)

J

- ▶ [Jeroen Bosch Ziekenhuis \('s-Hertogenbosch\)](#) (9 B)

K

- ▶ [Kaathoven 25, Vinkel](#) (11 B)
- ▶ [Knillispoort 's-Hertogenbosch](#) (3 B)

- ▶ [Provinciehuis 's-Hertogenbosch](#) (2 C, 26 B)

R

- ▶ [Restaurants in 's-Hertogenbosch](#) (3 B)
- ▶ [Rijksmonumenten in 's-Hertogenbosch](#) (356 C, 4 B)

S

- ▶ [Schools in 's-Hertogenbosch](#) (2 C, 9 B)
- ▶ [Stepped gables in 's-Hertogenbosch](#) (29 C, 5 B)

T

- ▶ [Theaters in 's-Hertogenbosch](#) (2 C)
- ▶ [Train stations in 's-Hertogenbosch](#) (3 C)

Category:Gemeentelijke monumenten in 's-Hertogenbosch



Uit Wikimedia Commons

Zie ook categorie: [Rijksmonumenten in 's-Hertogenbosch](#).

Gemeenten in Noord Brabant: [Alphen-Chaam](#) • [Asten](#) • [Baarle-Nassau](#) • [Bergen op Zoom](#) • [Bernheze](#) • [Best](#) • [Bladel](#) • [Boekel](#) • [Boxmeer](#) • [Boxtel](#) • [Breda](#) • [Cranendonck](#) • [Dongen](#) • [Drimmelen](#) • [Eersel](#) • [Eindhoven](#) • [Etten-Leur](#) • [Geertruidenberg](#) • [Geldrop-Mierlo](#) • [Gemert-Bakel](#) • [Gilze en Rijen](#) • [Goirle](#) • [Grave](#) • [Haaren](#) • [Halderberge](#) • [Heeze-Le](#) • [Hertogenbosch](#) • [Heusden](#) • [Hilvarenbeek](#) • [Laarbeek](#) • [Landerd](#) • [Meerijstad](#) • [Mill en Sint Hubert](#) • [Moerdijk](#) • [Nuenen](#) • [Oirschot](#) • [Oisterwijk](#) • [Oosterhout](#) • [Oss](#) • [Roos](#) • [Sint-Michielsgestel](#) • [Someren](#) • [Son en Breugel](#) • [Steenbergen](#) • [Tilburg](#) • [Uden](#) • [Valkenswaard](#) • [Vught](#) • [Waalre](#) • [Waalwijk](#) • [Werkendam](#) • [Woensdrecht](#) • [Woudrichem](#)

Ondercategorieën

Deze categorie bevat de volgende 88 ondercategorieën, van een totaal van 88.

- ▶ [Gemeentelijke monumenten in Engelen](#) (1 C, 7 B)
- ▶ [Gemeentelijke monumenten in Nuland](#) (2 C, 1 B)
- ▶ [Gemeentelijke monumenten in Rosmalen](#) (4 C, 2 B)
- ▶ [Gemeentelijke monumenten in Vinkel](#) (1 C, 1 B)

5

- ▶ [53rd Welsh Division Memorial](#) (5 B)

B

- ▶ [Brugplein 2, 's-Hertogenbosch](#) (leeg)
- ▶ [Brugplein 3 t/m 6, 's-Hertogenbosch](#) (leeg)
- ▶ [Buitendijk 2, 's-Hertogenbosch](#) (leeg)

▶ [Julianaplein 35, 's-Hertogenbosch](#) (3 B)

▶ [Julianaplein 5, 's-Hertogenbosch](#) (2 B)

K

- ▶ [Kempenlandstraat 16-20, 's-Hertogenbosch](#) (leeg)
- ▶ [Kolperstraat 13-21, 's-Hertogenbosch](#) (1 B)
- ▶ [Koningsweg 17-19, 's-Hertogenbosch](#) (2 B)
- ▶ [Koningsweg 2, 's-Hertogenbosch](#) (4 B)
- ▶ [Koningsweg 21-23, 's-Hertogenbosch](#) (4 B)
- ▶ [Koningsweg 24-26, 's-Hertogenbosch](#) (leeg)
- ▶ [Koningsweg 25-27, 's-Hertogenbosch](#) (3 B)
- ▶ [Koningsweg 28-30, 's-Hertogenbosch](#) (leeg)
- ▶ [Koningsweg 29-31, 's-Hertogenbosch](#) (1 B)
- ▶ [Koningsweg 32, 's-Hertogenbosch](#) (leeg)

▶ [Luijbenstraat 28A-30, 's-Hertogenbosch](#)

▶ [Luijbenstraat 3, 's-Hertogenbosch](#)

▶ [Luijbenstraat 32-34, 's-Hertogenbosch](#)

▶ [Luijbenstraat 36-38, 's-Hertogenbosch](#)

▶ [Luijbenstraat 40-42, 's-Hertogenbosch](#)

▶ [Luijbenstraat 44-46, 's-Hertogenbosch](#)

▶ [Luijbenstraat 5, 's-Hertogenbosch](#)

▶ [Luijbenstraat 6-8, 's-Hertogenbosch](#)

▶ [Luijbenstraat 7, 's-Hertogenbosch](#)

▶ [Luijbenstraat 9, 's-Hertogenbosch](#)

M

▶ [Molenstraat 21, 's-Hertogenbosch](#)

N

Category:Gemeentelijke monumenten

J

- ▶ Julianaplein 15-17, 's-Hertogenbosch (10 B)
- ▶ Julianaplein 21, 's-Hertogenbosch (2 B)
- ▶ Julianaplein 23-25, 's-Hertogenbosch (5 B)
- ▶ Julianaplein 27-29, 's-Hertogenbosch (5 B)
- ▶ Julianaplein 3, 's-Hertogenbosch (leeg)
- ▶ Julianaplein 31-33, 's-Hertogenbosch (5 B)
- ▶ Julianaplein 35, 's-Hertogenbosch (3 B)
- ▶ Julianaplein 5, 's-Hertogenbosch (2 B)

K

- ▶ Kempenlandstraat 16-20, 's-Hertogenbosch (leeg)
- ▶ Kolperstraat 13-21, 's-Hertogenbosch (1 B)
- ▶ Koningsweg 17-19, 's-Hertogenbosch (2 B)
- ▶ **Koningsweg 2, 's-Hertogenbosch (4 B)**
- ▶ Koningsweg 21-23, 's-Hertogenbosch (4 B)
- ▶ Koningsweg 24-26, 's-Hertogenbosch (leeg)
- ▶ Koningsweg 25-27, 's-Hertogenbosch (3 B)
- ▶ Koningsweg 28-30, 's-Hertogenbosch (leeg)
- ▶ Koningsweg 29-31, 's-Hertogenbosch (1 B)
- ▶ Koningsweg 32, 's-Hertogenbosch (leeg)
- ▶ Koningsweg 34-36, 's-Hertogenbosch (leeg)
- ▶ Koningsweg 38, 's-Hertogenbosch (leeg)
- ▶ Koningsweg 40, 's-Hertogenbosch (leeg)
- ▶ Koningsweg 42, 's-Hertogenbosch (leeg)
- ▶ Koningsweg 45-47, 's-Hertogenbosch (9 B)
- ▶ Koningsweg 52-54, 's-Hertogenbosch (leeg)
- ▶ Koningsweg 56-58, 's-Hertogenbosch (leeg)
- ▶ Koningsweg 60, 's-Hertogenbosch (leeg)
- ▶ Koningsweg 62, 's-Hertogenbosch (leeg)
- ▶ Koningsweg 7, 's-Hertogenbosch (4 B)
- ▶ Koningsweg 89-95, 's-Hertogenbosch (10 B)
- ▶ Koningsweg 97-99, 's-Hertogenbosch (5 B)

Voor straks:
Elk gemeentelijk monument
zijn eigen categorie

Category:Koningsweg 2, 's-Hertogenbosch

Uit Wikimedia Commons



Dit is een categorie over een gemeentelijk monument in 's-Hertogenbosch met nummer [SOM0138](#)

Media in categorie "Koningsweg 2, 's-Hertogenbosch"

Deze categorie bevat de volgende 4 bestanden, van in totaal 4.



Koningsweg 2, Den Bosch, brievenbus.jpg
4.896 × 3.264; 6,68 MB



Koningsweg 2, Den Bosch, voorzijdezicht 1.jpg
4.896 × 3.264; 8,1 MB



Koningsweg 2, Den Bosch, voorzijdezicht 2.jpg
3.264 × 4.896; 5,43 MB



Koningsweg 2, Den Bosch, zijdezicht.jpg
4.896 × 3.264; 8,24 MB

Categorieën: [Koningsweg \('s-Hertogenbosch\)](#) | [Gemeentelijke monumenten in 's-Hertogenbosch](#)

Verborgen categorie: [Gemeentelijke monumenten with known IDs](#)

https://commons.wikimedia.org/wiki/Category:Koningsweg_2,_%27s-Hertogenbosch

Category:Koningsweg 2, 's-Hertogenbosch

Uit Wikimedia Commons



Dit is een categorie over een gemeentelijk monument in 's-Hertogenbosch met nummer [SOM0138](#)

Media in categorie "Koningsweg 2, 's-Hertogenbosch"

Deze categorie bevat de volgende 4 bestanden, van in totaal 4.



[Koningsweg 2, Den Bosch, brievenbus.jpg](#)
4.896 × 3.264; 6,68 MB

[Koningsweg 2, Den Bosch, zijaanzicht 1.jpg](#)
4.896 × 3.264; 8,1 MB

[Koningsweg 2, Den Bosch, voorzijde 2.jpg](#)
3.264 × 4.896; 5,43 MB

[Koningsweg 2, Den Bosch, zijaanzicht.jpg](#)
4.896 × 3.264; 8,24 MB

Deze categorie zit in twee *bovencategorieën*

Categorieën: [Koningsweg \('s-Hertogenbosch\)](#) [Gemeentelijke monumenten in 's-Hertogenbosch](#)

Verborgen categorie: [Gemeentelijke monumenten with known IDs](#)

Category:Koningsweg ('s-Hertogenbosch)



Uit Wikimedia Commons

Ondercategorieën

Deze categorie bevat de volgende 23 ondercategorieën, van een totaal van 23.

K

- ▶ Koningsweg 1-5, 's-Hertogenbosch (4 B)
- ▶ Koningsweg 17-19, 's-Hertogenbosch (2 B)
- ▶ Koningsweg 2, 's-Hertogenbosch (4 B)
- ▶ Koningsweg 21-23, 's-Hertogenbosch (4 B)
- ▶ Koningsweg 24-26, 's-Hertogenbosch (leeg)
- ▶ Koningsweg 25-27, 's-Hertogenbosch (3 B)
- ▶ Koningsweg 28-30, 's-Hertogenbosch (leeg)
- ▶ Koningsweg 29-31, 's-Hertogenbosch (1 B)
- ▶ Koningsweg 32, 's-Hertogenbosch (leeg)
- ▶ Koningsweg 33-39, 's-Hertogenbosch (3 B)
- ▶ Koningsweg 34-36, 's-Hertogenbosch (leeg)
- ▶ Koningsweg 52-54, 's-Hertogenbosch (leeg)
- ▶ Koningsweg 56-58, 's-Hertogenbosch (leeg)
- ▶ Koningsweg 60, 's-Hertogenbosch (leeg)
- ▶ Koningsweg 62, 's-Hertogenbosch (leeg)
- ▶ Koningsweg 7, 's-Hertogenbosch (4 B)
- ▶ Koningsweg 89-95, 's-Hertogenbosch (10 B)
- ▶ Koningsweg 97-99, 's-Hertogenbosch (5 B)

Gemeentelijk monument

P

- ▶ PNEM - Kantoorgebouw ('s-Hertogenbosch) (6 B)

Category:Koningsweg ('s-Hertogenbosch)



Uit Wikimedia Commons

Ondercategorieën

Deze categorie bevat de volgende 23 ondercategorieën

K

- ▶ **Koningsweg 1-5, 's-Hertogenbosch (4 B)**
- ▶ Koningsweg 17-19, 's-Hertogenbosch (2 B)
- ▶ Koningsweg 2, 's-Hertogenbosch (4 B)
- ▶ Koningsweg 21-23, 's-Hertogenbosch (4 B)
- ▶ Koningsweg 24-26, 's-Hertogenbosch (leeg)
- ▶ Koningsweg 25-27, 's-Hertogenbosch (3 B)
- ▶ Koningsweg 28-30, 's-Hertogenbosch (leeg)
- ▶ Koningsweg 29-31, 's-Hertogenbosch (1 B)
- ▶ Koningsweg 32, 's-Hertogenbosch (leeg)
- ▶ Koningsweg 33-39, 's-Hertogenbosch (3 B)
- ▶ Koningsweg 34-36, 's-Hertogenbosch (leeg)

Er staan ook
rijksmonumenten
aan de Koningsweg

- ▶ Koningsweg 42, 's-Hertogenbosch (leeg)
- ▶ Koningsweg 45-47, 's-Hertogenbosch (9 B)
- ▶ Koningsweg 52-54, 's-Hertogenbosch (leeg)
- ▶ Koningsweg 56-58, 's-Hertogenbosch (leeg)
- ▶ Koningsweg 60, 's-Hertogenbosch (leeg)
- ▶ Koningsweg 62, 's-Hertogenbosch (leeg)
- ▶ Koningsweg 7, 's-Hertogenbosch (4 B)
- ▶ Koningsweg 89-95, 's-Hertogenbosch (10 B)
- ▶ Koningsweg 97-99, 's-Hertogenbosch (5 B)

P

- ▶ PNEM - Kantoorgebouw ('s-Hertogenbosch) (6 B)

[https://commons.wikimedia.org/wiki/Category:Koningsweg_\(%27s-Hertogenbosch\)](https://commons.wikimedia.org/wiki/Category:Koningsweg_(%27s-Hertogenbosch))



's-Hertogenbosch
Rijksmonument 522485
Koningsweg 4.JPG
3.648 × 2.736; 3,47 MB



Den bosch -
panoramio.jpg
1.944



Lekkerbekjestraat 1,
overzicht - 's-



Overzicht voorgevels - 's-
Hertogenbosch -



Overzicht voorgevels - 's-
Hertogenbosch -
20110252 - RCE.jpg
1.200 × 788; 228 kB



Overzicht voorgevels - 's-
Hertogenbosch -
20110253 - RCE.jpg
1.200 × 788; 257 kB



Overzicht voorge
Hertogenbosch
20110254 - RCE.jpg
1.200 × 788; 271 kB



Voor- en linker zijgevel -
's-Hertogenbosch -
20110249 - RCE.jpg
1.195 × 1.200; 321 kB

Deze categorie zit
in 1 bovencategorie

Categorie: Streets of 's-Hertogenbosch

<https://commons.wikimedia.org/wiki/Category:%27s-Hertogenbosch>

Categorie Overleg

Category

Uit Wikimedia Co



日本語: デン・ボ

Ondercategor

Deze categorie b

- ▶ 's-Hertogenb
- ▶ 's-Hertogenb
- ▶ 's-Hertogenb
- ▶ 's-Hertogenb
- ▶ 's-Hertogenb
- ▶ 's-Hertogenb
- ▶ 's-Hertogenb

A

- ▶ Aerial photographs of 's-Hertogenbosch (38 B)
- ▶ Art in 's-Hertogenbosch (3 C)

B

- ▶ Bastion Oranje ('s-Hertogenbosch) (3 B)
- ▶ Bokhoven (5 C, 15 B)
- ▶ Bossche bollen (7 B)
- ▶ Buildings in 's-Hertogenbosch (31 C, 368 B)

C

- ▶ Cemeteries in 's-Hertogenbosch (2 C)
- ▶ Crevecoeur (17 B)

E

- ▶ Economy of 's-Hertogenbosch (1 C)
- ▶ Education in 's-Hertogenbosch (1 C, 2 B)
- ▶ Empel (12 B)
- ▶ Empel en Meerwijk (5 B)
- ▶ Engelen (5 C, 26 B)
- ▶ Events in 's-Hertogenbosch (5 C, 2 B)

F

- ▶ FC Den Bosch (21 C, 6 B)

G

- ▶ Gewande (1 C, 2 B)

Lezen Bewerken Geschiedenis weergeven

- ▶ Nature of 's-Hertogenbosch (3 C, 2 B)
- ▶ Nuland (1 C, 11 B)

O

- ▶ Oeteldonk (1 C, 36 B)

P

- ▶ People of 's-Hertogenbosch (28 C, 6 B)
- ▶ Port of 's-Hertogenbosch (15 B)
- ▶ Portland stone in 's-Hertogenbosch (4 B)

R

- ▶ Rosmalen (9 C, 64 B)

S

- ▶ Social sofa 's-Hertogenbosch (64 B)
- ▶ Social sofas in 's-Hertogenbosch (4 C, 6 B)
- ▶ Sports in 's-Hertogenbosch (3 C, 1 B)
- ▶ Squares of 's-Hertogenbosch (2 C)
- ▶ Streets of 's-Hertogenbosch (67 C, 8 B)
- ▶ Symbols of 's-Hertogenbosch (23 B)

T

- ▶ Transport in 's-Hertogenbosch (4 C, 7 B)

U

- ▶ Utrecht - Boxtel railway (6 C, 7 B)

V

- ▶ Vinkel (1 C, 17 B)

Category:Fotoavond Bibliotheek Den Bosch 12 september 2018

https://commons.wikimedia.org/wiki/Category:Fotoavond_Bibliotheek_Den_Bosch_12_september_2018

Category:Fotoavond Bibliotheek Den Bosch 12 september 2018



From Wikimedia Commons, the free media repository


Verzamelplaats voor alle foto's die gemaakt zijn tijdens de Wiki-fotoavond in de Bossche wijk Het Zand georganiseerd door de Bibliotheek 's Hertogenbosch op 12 september 2018.

[Statistieken hergebruik](#)

Media in category

The following 76 files are in


Voor straks:
Alle foto's van 12-9 samen



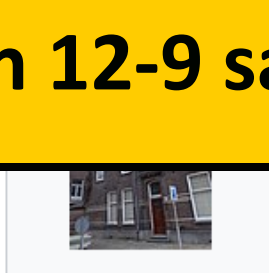
Fotocollage OB
DenBosch 12 sept en 2
okt 2018.jpg
1,838 × 1,633; 1.02 MB



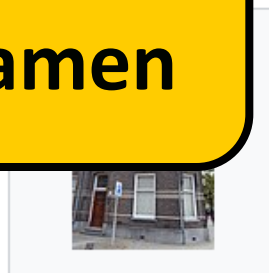
Guldenviesstraat 2, Den
Bosch, gevelaanzicht
boven.jpg
4,896 × 3,264; 6.38 MB



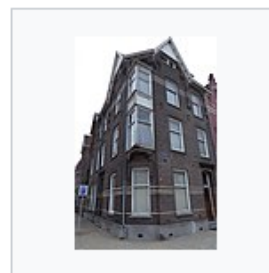
Handleiding fotos
uploaden naar Wikimedia
Commons - Bibliotheek
's-Hertogenbosch
2-10-2018.pdf
1,240 × 1,753; 3.38 MB



Hertogstraat 1, Den
Bosch, gevelaanzicht
2.jpg
3,264 × 4,896; 5.18 MB



Hertogstraat 1, Den
Bosch, gevelaanzicht.jpg
3,264 × 4,896; 5.25 MB



Hertogstraat 1,
Julianaplein 35, Den
Bosch, gevelaanzicht.jpg
3,264 × 4,896; 5.61 MB



3.

**Zorg ervoor dat anderen jouw
foto's kunnen herbruiken**



WIKIMEDIA
COMMONS



Wikimedia Commons

een collectie van 49,730,776 vrij te gebruiken mediabestanden waaraan iedereen kan bijdragen.

Afbeeldingen Geluidsfragmenten Videos

Upload

Hoofdpagina

Welkom

Gebruikersportaal

De Kroeg

Hulp

Doe mee

Bestand uploaden

Recente wijzigingen

Recente bestanden

Willekeurig bestand

Contact

Afdrukken/exporteren

Bo...

Afbeelding van de dag



Fotowedstrijd

Neem deel aan de maandelijkse fotowedstrijd. Bekijk het thema van de maand, doe inspiratie op en probeer nieuwe dingen uit. [Lees meer over de wedstrijd!](#)




Bekijk het thema van de wedstrijd van deze maand

Vrije beeldbank

1. Iedereen mag bijdragen (= foto's uploaden)
2. Alle afbeeldingen zijn vrij te delen, kopiëren, bewerken, hergebruiken, verkopen etc. door iedereen, ook *buiten Wikipedia!*

jaar 2016

Als je zelf een foto maakt, heb je automatisch




copyright

all rights reserved

Anderen mogen niet zonder jouw toestemming jouw foto delen, bewerken, hergebruiken etc.

**Jij bepaalt wat er met jouw foto mag gebeuren.
Tot 70 jaar na je dood.**

Dus jouw



copyright

all rights reserved

**En maakt jouw
foto dus
ongeschikt voor
Wikimedia
Commons en
Wikipedia?**

**bemoeilijkt
(online)
hergebruik,
verspreiding,
bewerking etc.
van jouw foto.**

Er is gelukkig een oplossing!

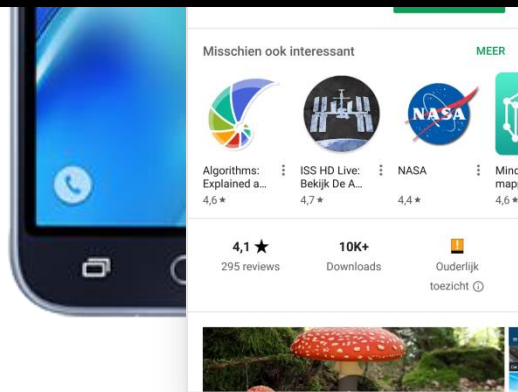


**Via een Creative Commons-licentie
geef jij aan anderen toestemming
om jouw foto te verspreiden, te delen, bewerken etc.
zonder dat die anderen jou telkens toestemming
hoeven te vragen.**




**Creative Commons maakt jouw foto
dus geschikt voor
Wikimedia Commons en Wikipedia!**

**OK, dan ga we nu
echt foto's uploaden!**



1. Upload via app op smartfone

(Android only)





Autom. corr.



Delen



Bewerken



Wissen

Tik op pictogram hieronder om inhoud rechtstreeks te d..



Koppeling delen

Tik hier om grote bestanden te verzenden in hun oorspronkelijke kwaliteit.



Privébericht



Tweet



Post on
Reddit



Gmail



Upload to
Commons



Berichten



WhatsApp



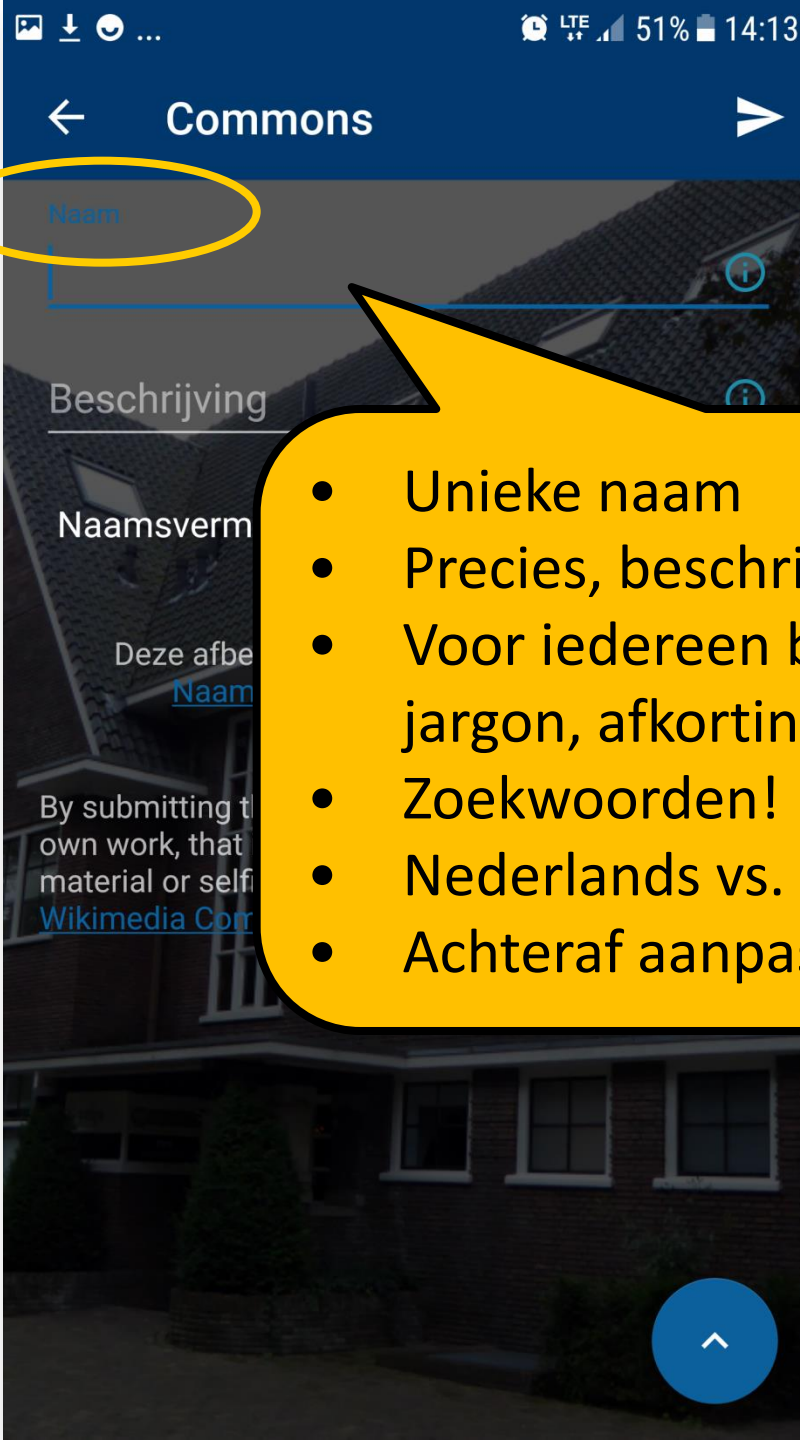
Berichten



Overdragen naar
apparaat

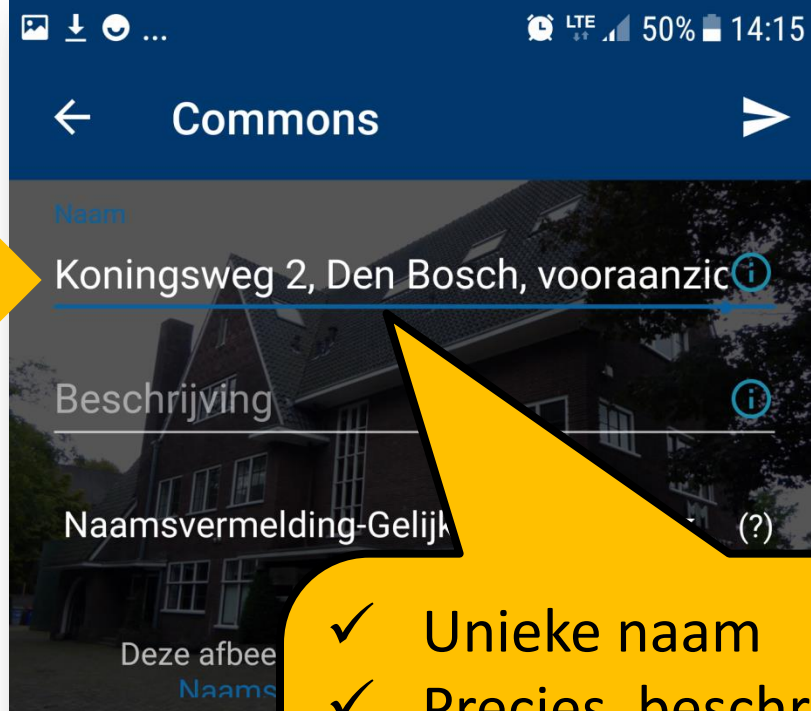


Inhoud weergeven op
tv
(Smart View)



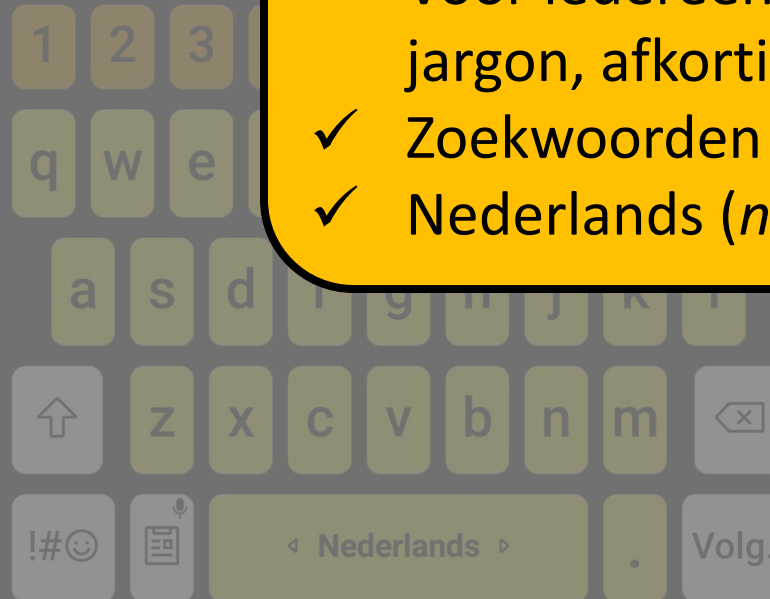
Naam

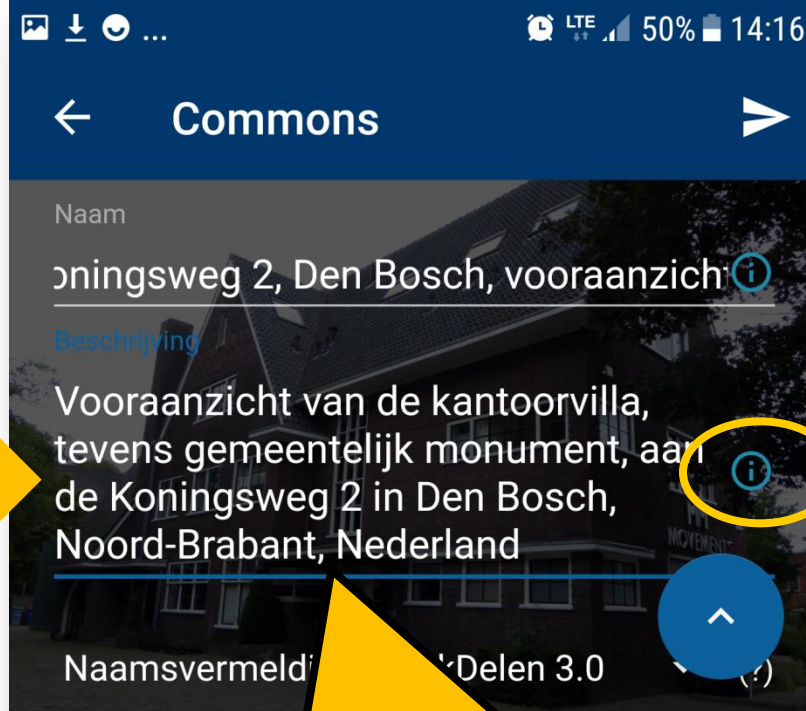
- Unieke naam
- Precies, beschrijvend
- Voor iedereen begrijpelijk, geen jargon, afkortingen etc.
- Zoekwoorden!
- Nederlands vs. Engels
- Achteraf aanpassen is lastig



- ✓ Unieke naam
- ✓ Precies, beschrijvend
- ✓ Voor iedereen begrijpelijk, geen jargon, afkortingen etc.
- ✓ Zoekwoorden!
- ✓ Nederlands (*niet*: King's Road)

bovenaanzicht





- Beschrijf gerust uitgebreid
- Kan later aangepast worden



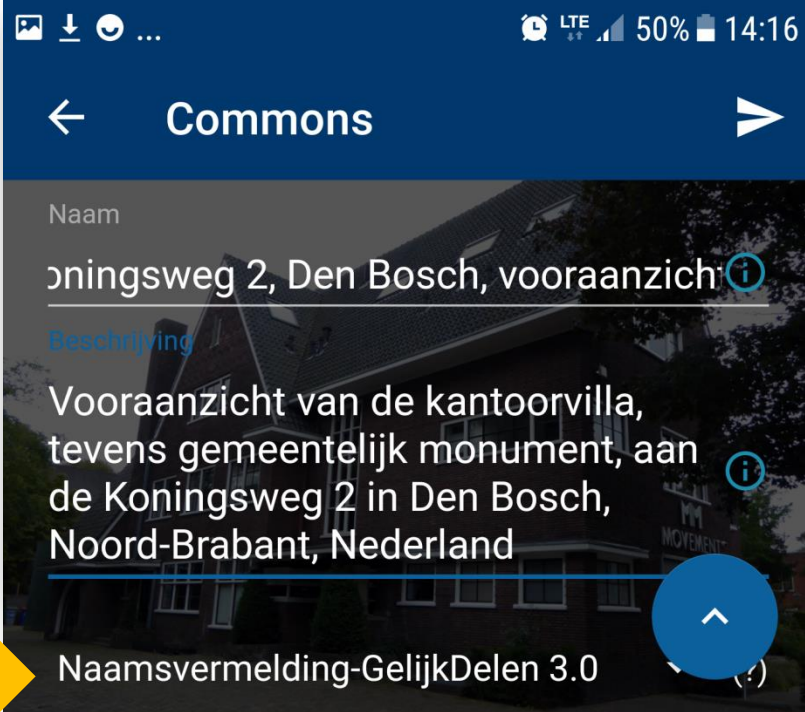
Naam

Beschrijving

Beschrijving

Please describe the media as much as possible: Where was it taken? What does it show? What is the context? Please describe the objects or persons. Reveal information that can not be easily guessed, for instance the time of day if it is a landscape. If the media shows something unusual, please explain what makes it unusual.

[OK](#)



**Hierdoor wordt jouw foto
geschikt voor
Wikimedia Commons
en Wikipedia!**

← Commons →

Naam

Koningsweg 2, Den Bosch, vooraanzicht ⓘ

Beschrijving

Vooraanzicht van de kantoorvilla, tevens gemeentelijk monument, aan de Koningsweg 2 in Den Bosch, Noord-Brabant, Nederland ⓘ

CC0

▼ (?)

Naamsvermelding 3.0

onder

0

Naamsvermelding-GelijkDelen 3.0

is is my

hted

to

Naamsvermelding 4.0

Naamsvermelding-GelijkDelen 4.0



← Commons →

Naam

Koningsweg 2, Den Bosch, vooraanzic ⓘ

Beschrijving

Vooraanzicht van de kantoorvilla, tevens gemeentelijk monument, aan de Koningsweg 2 in Den Bosch, Noord-Brabant, Nederland ⓘ

Naamsvermelding-GelijkDelen 4.0 ▼ (?)

Deze afbeelding wordt gelicenseerd onder [Naamsvermelding-GelijkDelen 4.0](#)

By submitting this picture, I declare that this is my own work, that it does not contain copyrighted material or selfies, and otherwise adheres to [Wikimedia Commons policies](#).





Naam

Koningsweg 2, Den Bosch, vooraanzic ⓘ

Beschrijving

Vooraanzicht van de kantoorvilla, tevens gemeentelijk monument, aan de Koningsweg 2 in Den Bosch, Noord-Brabant, Nederland ⓘ

Naamsvermelding-GelijkDelen 4.0 ▼ (?)

Deze afbeelding wordt gelicenseerd onder [Naamsvermelding-GelijkDelen 4.0](#)

By submitting this picture, I declare that this is my own work, that it does not contain copyrighted material or selfies, and otherwise adheres to [Wikimedia Commons policies](#).



← Categorieën



Categorieën zoeken

Voeg categorieën toe om uw afbeeldingen makkelijker te vinden te maken op Wikimedia Commons.

Begin met het toevoegen van categorieën.

Klik op dit bericht, of ga terug, om deze stap over te slaan.



← Categorieën



Koningsweg 2

Begin met typen,
zie lijst voor
naam categorie

Koningsweg 78, Alkmaar

Koningsweg 54, Garderen

Koningsweg 2, 's-Hertogenbosch

Koningsweg 21-23, 's-Hertogenbosch

Koningsweg 24-26, 's-Hertogenbosch

Koningsweg 25-27, 's-Hertogenbosch

Koningsweg 28-30, 's-Hertogenbosch

Koningsweg 29-31, 's-Hertogenbosch

Koningsweg 1-5, 's-Hertogenbosch

Koningsweg 33-39, 's-Hertogenbosch






Categorieën



Koningsweg 2

Koningsweg 78, Alkmaar

Koningsweg 54, Garderen

Koningsweg 2, 's-Hertogenbosch 

Koningsweg 21-23, 's-Hertogenbosch

Koningsweg 24-26, 's-Hertogenbosch

Koningsweg 25-27, 's-Hertogenbosch

Koningsweg 28-30, 's-Hertogenbosch

Koningsweg 29-31, 's-Hertogenbosch

Koningsweg 1-5, 's-Hertogenbosch

Koningsweg 33-39, 's-Hertogenbosch



← Categorieën



Fotoavond

Fotoavond Bibliotheek Den Bosch 12 september 2018

Koningsweg 2, 's-Hertogenbosch



Gezamenlijke categorie voor alle foto's van 12 september





Categorieën

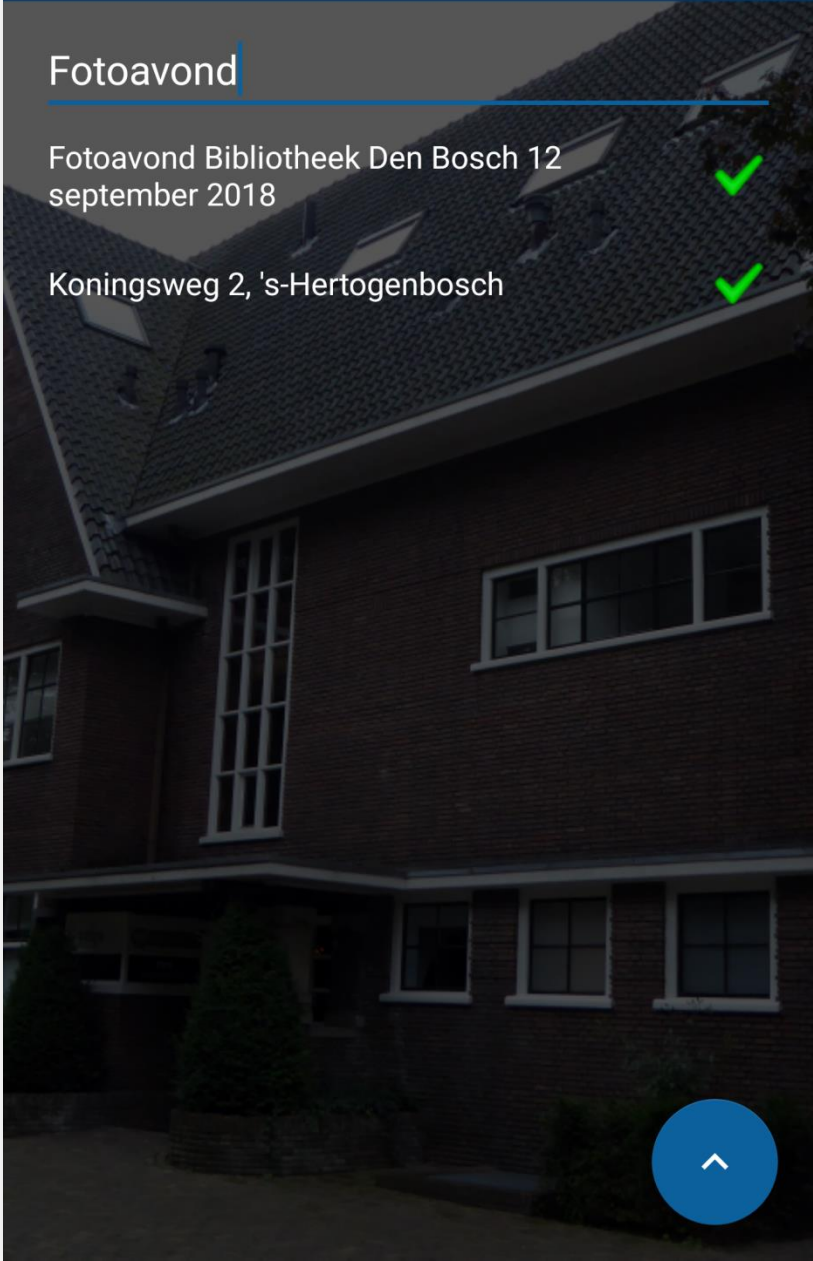


Fotoavond

Fotoavond Bibliotheek Den Bosch 12 september 2018



Koningsweg 2, 's-Hertogenbosch





**Hoe ziet deze mobiele
upload er uiteindelijk in
een browser uit?**



WIKIMEDIA
COMMONS

Main page
Welcome
Community portal
Village pump
Help center

Taal

Participate

Upload file
Recent changes
Latest files
Random file
Contact us

Print/export

Download as PDF

Tools

What links here
Related changes
Special pages
Permanent link
Page information
Cite this page
Nominate for deletion

File:Koningsweg 2, Den Bosch, vooraanzicht.jpg

From Wikimedia Commons, the free media repository

File usage on Commons

Metadata

Naam

https://commons.wikimedia.org/wiki/File:Koningsweg_2,_Den_Bosch,_vooraanzicht.jpg



Size of this preview: 800 × 498 pixels. Other resolutions: 320 × 198 pixels | 640 × 396 pixels | 1,024 × 634 pixels | 1,280 × 793 pixels | 4,561 × 2,825 pixels.

Original file (4,561 × 2,825 pixels, file size: 3.47 MB, MIME type: image/jpeg); ZoomViewer: flash/no flash



Open in Media Viewer



Beschrijving

Summary [\[edit \]](#)

Description	Voorraanzicht van de kantoorvilla, tevens gemeentelijk monument, aan de Koningsweg 2 in Den Bosch, Noord-Brabant, Nederland
Date	
Source	Own work
Author	OlafJanssen

- Eigen werk
- Fotograaf (=accountnaam)

Licensing [\[edit \]](#)

I, the copyright holder of this work, hereby publish it under the following license:

This file is licensed under the [Creative Commons Attribution-Share Alike 4.0 International](#) license.

You are free:

- **to share** – to copy, distribute and transmit the work
- **to remix** – to adapt the work

Under the following conditions:

- **attribution** – You must attribute the work in the manner specified by the author or licensor (but not in any way that suggests that they endorse you or your use of the work).
- **share alike** – If you alter, transform, or build upon this work, you may distribute the resulting work only under the same or similar license as this one.

Licentie



Nominate for deletion

Size of this preview: 800 × 496 pixels. Other resolutions: 320 × 198 pixels | 640 × 396 pixels | 1,024 × 634 pixels | 1,280 × 793 pixels | 4,561 × 2,825 pixels.

Original file (4,561 × 2,825 pixels, file size: 3.47 MB, MIME type: image/jpeg); ZoomViewer: flash/no flash

Open in Media Viewer






This photo was uploaded via Mobile Android App (Commons mobile app) 2.8.3.

Mobiele upload

Bestandsgeschiedenis

Klik op een datum/tijd om het bestand te zien zoals het destijds was.

	Datum/tijd	Miniatuur	Afmetingen	Gebruiker	Opmerking
huidige versie	28 sep 2018 12:18		4.561 × 2.825 (3,47 MB)	OlafJanssen (overleg bijdragen)	Uploaded using Commo

- [Een nieuwe versie van dit bestand uploaden](#)

Bestandsgebruik

Dit bestand wordt op de volgende pagina gebruikt:

- [User:Didym/Mobile upload/2018 September 26-30](#)

Metadata

Dit bestand bevat aanvullende gegevens, die waarschijnlijk door een fotocamera, scanner of fotobewerkingsprogramma toegevoegd zijn. Als het details mogelijk niet overeen met het gewijzigde bestand.

Merk camera	Panasonic
Cameramodel	DMC-TZ60
Belichtingstijd	1/50 sec (0,02)
F-getal	f/3,3
ISO/ASA-waarde	400
Tijdstip gegevensaanmaak	12
Brandpuntsafstand	4,3

[Uitgebreide gegevens bekijken](#)

Categorieën

[Categorieën](#) (+): [Koningweg 2, 's-Hertogenbosch](#) (-) [\(+\)](#) [\(↓\)](#) [\(↑\)](#) [Fotoavond Bibliotheek Den Bosch 12 september 2018](#) (-) [\(↓\)](#) [\(↑\)](#) [\(+\)](#)

Verborgen categorieën: [Deletion requests](#) [September 2018](#) | [CC-BY-SA-4.0](#) | [Self-published work](#) | [uploaded with Mobile Android](#)

Category:Koningsweg 2, 's-Hertogenbosch



Category

Discussion

View

Edit

History

Search Wikimedia Com

Category:Koningsweg 2, 's-Hertogenbosch



From Wikimedia Commons, the free media repository



This is a category about a municipal monument in 's-Hertogenbosch with number [SOM0138](#)

Media in category "Koningsweg 2, 's-Hertogenbosch"

The following 5 files are in this category, out of 5 total.



[Koningsweg 2, Den Bosch, brievenbus.jpg](#)
4,896 × 3,264; 6.68 MB



[Koningsweg 2, Den Bosch, vooraanzicht.jpg](#)
4,561 × 2,825; 3.47 MB



[Koningsweg 2, Den Bosch, voorzijde 1.jpg](#)
4,896 × 3,264; 8.1 MB



[Koningsweg 2, Den Bosch, voorzijde 2.jpg](#)
3,264 × 4,896; 5.43 MB



[Koningsweg 2, Den Bosch, zijde 1.jpg](#)
4,896 × 3,264; 8.24 MB

[Categories: Koningsweg \('s-Hertogenbosch\)](#) | [Gemeentelijke monumenten in 's-Hertogenbosch](#)

https://commons.wikimedia.org/wiki/Category:Koningsweg_2,_%27s-Hertogenbosch

[Main page](#)
[Welcome](#)
[Community portal](#)
[Village pump](#)
[Help center](#)

Taal

English

[Geheugen wissen](#)

[Participate](#)

[Upload file](#)
[Recent changes](#)

[Latest files](#)

[Random file](#)

[Contact us](#)

[Print/export](#)

[Create a book](#)

[Download as PDF](#)

[Printable version](#)

[Tools](#)

Category:Fotoavond Bibliotheek Den Bosch 12 september 2018

Category:Fotoavond Bibliotheek Den Bosch 12 september 2018




Uit Wikimedia Commons

Verzamelpaats voor alle foto's die gemaakt zijn tijdens de Wiki-fotoavond in de Bossche wijk Het Zand georganiseerd door de Bibliotheek 's Hertogenbosch op 12 september 2018.

[Statistieken hergebruik](#)

Media in categorie "Fotoavond Bibliotheek Den Bosch 12 september 2018"

Deze categorie bevat de volgende 76 bestanden, van in totaal 76.




Fotocollage OB
DenBosch 12 sept en 2
okt 2018.jpg
1.838 × 1.633; 1,02 MB



Guldenvliesstraat 2, Den
Bosch, gevelaanzicht
boven.jpg
4.896 × 3.264; 6,38 MB



Handleiding fotos
uploaden naar Wikimedia
Commons - Bibliotheek
's-Hertogenbosch
2-10-2018.pdf
1.240 × 1.753; 3,38 MB



Hertogstraat 1, Den
Bosch, gevelaanzicht
2.jpg
3.264 × 4.896; 5,18 MB



Koningsweg 2, Den
Bosch, vooraanzicht.jpg
4.561 × 2.825; 3,47 MB



Hertogstraat 1,
Julianaplein 35, Den
Bosch, gevelaanzicht
2.jpg
3.264 × 4.896; 5,61 MB

2. Upload via browser op laptop



Handleiding foto's uploaden

Foto's uploaden naar Wikimedia Commons, Bibliotheek 's-Hertogenbosch, 2 oktober 2018

1. Ga naar <http://commons.wikimedia.org>
2. Log in met je gebruikersnaam en wachtwoord. Heb je nog geen gebruikersnaam? Maak er dan eerst een aan, zie 'Begin op Wikimedia Commons in 5 stappen' voor instructies.
3. Klik op 'Bestand uploaden' (linker zijbalk). Hierdoor verschijnt de 'Wizard uploaden' in het scherm



4. Klik op 'Selecteer te delen mediabestanden'
5. Selecteer 1 of meerdere foto's die je zelf gemaakt hebt en die je wilt uploaden
6. Je kunt JPG's, TIF's en PNG's uploaden
7. Wil je nog meer foto's toevoegen? Klik op 'Meer bestanden toevoegen'
8. Wil je een foto verwijderen? Klik op 'Verwijderen'
9. Heb je alle foto's geüpload? Klik op 'Doorgaan'



10. Klik op 'Dit bestand is mijn eigen werk'
11. De naam die anderen moeten vermelden wanneer ze jouw foto willen gebruiken. Dit is standaard jouw accountnaam, maar je kunt deze veranderen.
12. De licentie van de foto. De standaard aangegeven



Stap 1-3: Account en inloggen

1. Ga naar <http://commons.wikimedia.org>
2. Log in met je gebruikersnaam en wachtwoord. Heb je nog geen gebruikersnaam? Maak er dan eerst een aan, zie 'Begin op Wikimedia Commons in 5 stappen' voor instructies.
3. Klik op 'Bestand uploaden' (linker zijbalk). Hierdoor verschijnt de 'Wizard uploaden' in het scherm



https://commons.wikimedia.org

WIKIMEDIA COMMONS

Hoofdpagina Overleg Lezen Bewerken Geschiedenis weergeven Doorzoek Wikimedia Commons


Nederlands **OlafJanssen** 13 14 Overleg Voorkeuren Beta Volglijst Uploads Bijdragen Afmelden

Wikimedia Commons

een collectie van 49,899,151 vrij te gebruiken mediabestanden waaraan iedereen kan bijdragen.


[Afbeeldingen](#) [Geluidsfragmenten](#) [Videos](#) **Upload**

Afbeelding van de dag



Fotowedstrijd





Neem deel aan de maandelijkse fotowedstrijd. Bekijk het thema van de maand, doe inspiratie op en probeer nieuwe dingen uit. [Lees meer over de wedstrijd!](#)



Doe mee

- Bestand uploaden
- Recente wijzigingen
- Recente bestanden
- Willekeurig bestand
- Contact
- Afdrukken/exporteren
- Boek maken
- Downloaden als PDF
- Printvriendelijke versie

Wizard uploaden

 Nederlands  OlafJanssen  13  14 [Overleg](#) [Voorkeuren](#) [Beta](#) [Volglijst](#) [Uploads](#) [Bijdragen](#) [Afmelden](#)

Speciale pagina

Doorzoek Wikimedia Commons



Wizard uploaden

[Terugkoppeling geven](#) · [Alternatieve uploadmethoden](#) · [Terug naar het oude formulier](#)



Bezoek de [Commons:Helpdesk](#) indien u vragen heeft over het uploaden van bestanden.

Leren

Uploaden

Rechten vrijgeven

Beschrijven

Gebruiken

Selecteer te delen mediabestanden

Of

[Afbeeldingen van Flickr delen](#)

[Terug](#)

Stap 4-9: Zelf doen

4. Klik op 'Selecteer te delen mediabestanden'
5. Selecteer 1 of meerdere foto's die je zelf gemaakt hebt en die je wilt uploaden
6. Je kunt JPG's, TIF's en PNG's uploaden
7. Wil je nog meer foto's toevoegen? Klik op 'Meer bestanden toevoegen'
8. Wil je een foto verwijderen? Klik op 'Verwijderen'
9. Heb je alle foto's geüpload? Klik op 'Doorgaan'

The screenshot shows the Wikimedia Commons 'Wizard uploaden' page. The interface includes a navigation bar with 'Leren', 'Uploaden', 'Rechten vrijgeven', and 'Beschrijven'. A progress indicator shows the current step is 'Uploaden'. The main content area displays a thumbnail of a building with a red box around it and a red circle with the number '8' next to a 'Verwijderen' button. Below the thumbnail is a blue button labeled 'Meer bestanden toevoegen' with a red circle and the number '7' next to it. A 'Terug' button is also visible. The left sidebar contains the Wikimedia Commons logo and various navigation links. The top right corner shows the language 'Nederlands' and user options.

Stap 10-13: Fotograaf en licentie

10. Klik op 'Dit bestand is mijn eigen werk'

11. De naam die anderen moeten vermelden wanneer ze jouw foto willen gebruiken. Dit is standaard jouw accountnaam, maar je kunt deze veranderen.

12. De licentie van de foto. De standaard aangegeven 'Creative Commons-licentie Naamsvermelding-Gelijk delen 4.0' is in de meeste gevallen prima. Kies deze dus.

13. De licentie is toegekend. Klik op 'Volgende'

Wizard uploaden

[Terugkoppeling geven](#) [Alternatieve uploadmethoden](#) [Terug naar het oude formulier](#)

Bezoek de [Commons:helpdesk](#) indien u vragen heeft over het uploaden van bestanden.

Leren

Uploaden

Rechten vrijgeven

Beschrijven

Gebruik



10

Deze site stelt het voor dat u auteursrechteninformatie opgeeft voor het bovenstaande bestand zodat zeker wordt gesteld dat u de rechten hebt om het te uploaden.

Dit bestand is mijn eigen werk

11

in

de auteursrechtelijke van dit werk, verleen hierbij akkoord het overbrengen van dit werk te gebruiken onder de [Creative Commons-licentie Naamsvermelding-Gelijk delen 4.0 \(versie 4.0\)](#).

(Iedereen mag dit werk gebruiken, delen en remixen, onder vermelding van mijn naam en alle afgeleide werken onder deze licentie gedeeld worden.)

12

Dit bestand is niet mijn eigen werk.

Een andere licentie








Stap 11: Jouw (account)naam

Deze site stelt het verplicht dat u auteursrechteninformatie opgeeft voor het bovenstaande bestand zodat zeker wordt gesteld dat het hergebruikt kan worden.

Dit bestand is mijn eigen werk.

Ik, , de auteursrechthebbende van dit werk, verleen hierbij iedereen het onherroepelijke recht dit werk onder de volgende licentie te gebruiken:

- Creative Commons Naamsvermelding GelijkDelen 4.0 ([juridische tekst](#)) 
- Creative Commons Naamsvermelding-Gelijk delen 3.0 ([juridische tekst](#)) 
- Creative Commons Naamsvermelding 4.0 ([juridische tekst](#)) 
- Creative Commons Naamsvermelding 3.0 ([juridische tekst](#)) 
- Creative Commons CC0 (alle rechten vrijgegeven, als publiek domein - [juridische tekst](#)) 








[De aanbevolen licentie gebruiken](#)

Stap 12: Gebruik de aanbevolen licentie

Deze site stelt het verplicht dat u auteursrechteninformatie opgeeft voor het bovenstaande bestand zodat zeker wordt gesteld dat het hergebruikt kan worden.

Dit bestand is mijn eigen werk.

Ik, , de auteursrechthebbende van dit werk, verleen hierbij iedereen het onherroepelijke recht dit werk onder de volgende licentie te gebruiken:

- Creative Commons Naamsvermelding GelijkDelen 4.0 (juridische tekst)  
- ~~Creative Commons Naamsvermelding Gelijk delen 3.0 (juridische tekst)  ~~
- Creative Commons Naamsvermelding 4.0 (juridische tekst) 
- Creative Commons Naamsvermelding 3.0 (juridische tekst) 
- Creative Commons CC0 (alle rechten vrijgegeven, als publiek domein - juridische tekst) 

De aanbevolen licentie gebruiken



WIKIMEDIA
COMMONS

[Main page](#)
[Welcome](#)
[Community portal](#)
[Village pump](#)
[Help center](#)

Taal

English ▾

[Geheugen wissen](#)

[Participate](#)

[Upload file](#)
[Recent changes](#)
[Latest files](#)
[Random file](#)
[Contact us](#)

[Print/export](#)

[Download as PDF](#)

Tools

[What links here](#)
[Related changes](#)
[Special pages](#)
[Permanent link](#)
[Page information](#)
[Cite this page](#)
[Nominate for deletion](#)

File:Koningsweg 2, Den Bosch, vooraanzicht.jpg

From Wikimedia Commons, the free media repository

[File](#) [File history](#) [File usage on Commons](#) [Metadata](#)



Size of this preview: 800 × 496 pixels. Other resolutions: 320 × 198 pixels | 640 × 396 pixels | 1,024 × 634 pixels | 1,280 × 793 pixels | 4,561 × 2,825 pixels.

Original file (4,561 × 2,825 pixels, file size: 3.47 MB, MIME type: image/jpeg); ZoomViewer: flash/no flash

[Open in Media Viewer](#)



Summary [\[edit \]](#)

Description	Vooraanzicht van de kantoorvilla, tevens gemeentelijk monument, aan de Koningsweg 2 in Den Bosch, Noord-Brabant, Nederland
Date	
Source	Own work
Author	OlafJanssen

- Eigen werk
- Fotograaf (=accountnaam)

Licensing [\[edit \]](#)

I, the copyright holder of this work, hereby publish it under the following license:

This file is licensed under the [Creative Commons Attribution-Share Alike 4.0 International](#) license.

You are free:

- **to share** – to copy, distribute and transmit the work
- **to remix** – to adapt the work

Under the following conditions:

- **attribution** – You must attribute the work in the manner specified in the license (if you are not the author, you or your use of the work).
- **share alike** – If you alter, transform, or build upon this work, you must license the resulting work under the same or similar license to this one.

Aanbevolen
licentie



Stap 14-17: Naam, beschrijving en categorieën

14. Vul een naam voor de foto in (welk monument is het?)
15. Geef een omschrijving van het monument (o.a. adres!)
16. Vul de bij het monument behorende categorie in, bijvoorbeeld: 'Koningsweg 2, 's-Hertogenbosch'. Zie het meegeleverde lijstje. De naam wordt automatisch aangevuld zodra je typt. Vul als 2e categorie ook 'Fotoavond Bibliotheek Den Bosch 12 september 2018' in.
17. Klaar met invullen? Klik op 'Publiceren'
18. Gefeliciteerd, je foto staat nu op Wikimedia Commons en is geschikt om in Wikipedia te gebruiken!

The screenshot shows the Wikimedia Commons upload form. A red box highlights the 'Afbeeldingsnaam' field containing 'Koningsweg 2, Den Bosch, voorzijde'. Another red box highlights the 'Beschrijving' field containing 'Vooruitsicht van de kantoorwiel, levens-gemeentelijke monument, aan de Koningsweg 2 in Den Bosch, Noord-Brabant, Nederland'. A third red box highlights the 'Categorieën' field containing 'Koningsweg 2, 's-Hertogenbosch' and 'Fotoavond Bibliotheek Den Bosch 12 september 2018'. Red circles with numbers 14, 15, and 16 are placed over the form to indicate the steps. A 'Terug' button is visible at the bottom left, and a 'Publiceren' button is partially visible at the bottom right.

Stap 14: Naam van de foto

Wizard uploaden

[Terugkoppeling geven](#) - [Alternatieve uploadmethoden](#) - [Terug naar het oude formulier](#)



Bezoek de **Commons:Helpdesk** indien u vragen heeft over het uploaden van bestanden.

Leren

Uploaden

Recht...



Naam *

IMG1367a

Beschrijving *

Nederlands

Verwijderen

[Beschrijving in een andere...](#)

Aangemaakt op *



Een datum se...

Categorieën

Voeg een categorie toe...

[► Locatie en meer informatie toevoegen...](#)

Standaard: naam v/h bestand op PC of camera

Beter:

- Unieke naam
- Precies, beschrijvend
- Voor iedereen begrijpelijk, geen jargon, afkortingen etc.
- Zoekwoorden!
- Nederlands vs. Engels
- Achteraf aanpassen is lastig

Stap 15: Beschrijving van de foto

Wizard uploaden

[Terugkoppeling geven](#) · [Alternatieve uploadmethoden](#) · [Terug naar](#)



Bezoek de [Commons:Helpdesk](#) indien u vragen heeft

Leren

Uploaden

- Beschrijf gerust uitgebreid
- Kan later aangepast worden
- Meerdere talen mogelijk



Verwijderen

Naam *



Beschrijving *



Nederlands

Bestandsomschrijving

[Beschrijving in een andere taal toevoegen](#)

Aangemaakt op *



Een datum selecteren

Categorieën



Voeg een categorie toe...

► [Locatie en meer informatie toevoegen...](#)

Stap 16: Categorieën

Wizard uploaden

[Terugkoppeling geven](#) · [Alternatieve uploadmethoden](#) · [Terug naar het oude formulier](#)



Bezoek de **Commons:Helpdesk** indien u vragen heeft over het uploaden van bestanden.

Leren

Uploaden

Rechten vrijgeven

Beschrijven

Gebruiken



2. Category:Fotoavond Bibliotheek Den Bosch 12 september 2018
(alle foto's van 12-9 samen)

Verwijderen

Nederlands

Bestandsomschrijving

1. Category:Koningsweg 2, 's-Hertogenbosch
(zie lijst)

Een datum selecteren

Categorieën

Voeg een categorie toe...

► [Locatie en meer informatie toevoegen...](#)

**Gefeliciteerd, je foto staat
nu op Wikimedia Commons
en is geschikt om in
Wikipedia te gebruiken!**

Doel: Jouw foto's

1. eerst op Wikimedia Commons en
2. daarna op Wikipedia krijgen



Doel: Jouw foto's

- 1. ~~eerst op Wikimedia Commons en~~**
- 2. daarna op Wikipedia krijgen**

Live demo



1. Lijst van gemeentelijke monumenten in 't Zand

[https://nl.wikipedia.org/wiki/Lijst_van_gemeentelijke_monumenten_in_'s-Hertogenbosch_\(plaats\)#'t_Zand](https://nl.wikipedia.org/wiki/Lijst_van_gemeentelijke_monumenten_in_'s-Hertogenbosch_(plaats)#'t_Zand)



WIKIPEDIA
De vrije encyclopedie

Hoofdpagina
Vind een artikel
Vandaag
Etalage
Categorieën
Recente wijzigingen
Nieuwe artikelen
Willekeurige pagina

Informatie

Gebruikersportaal
Snelcursus
Hulp en contact
Donaties

Hulpmiddelen

Links naar deze pagina
Verwante wijzigingen
Bestand uploaden
Speciale pagina's
Permanente koppeling
Paginagegevens
Wikidata-item
Deze pagina citeren

Niet aangemeld Overleg Bijdragen Registreren Aanmelden

Artikel **Overleg**

Lezen

Bewerken

Geschiedenis

Doorzoek Wikipedia

Lijst van gemeentelijke monumenten in 's-Hertogenbosch (plaats)

De plaats 's-Hertogenbosch, hoofdplaats van de gelijknamige gemeente, heeft 508 [gemeentelijke monumenten](#); hieronder een overzicht. Zie ook de [rijksmonumenten in 's-Hertogenbosch](#).

► *Zie [Wijken en buurten in 's-Hertogenbosch](#) voor een overzicht van de hieronder genoemde wijken van Den Bosch*

Inhoud [weergeven]

Deze pagina projecteren op [weergeven]

OSM [weergeven]

Deze pagina projecteren op Google Maps [weergeven]

Aawijk [bewerken]

De **Aawijk** kent 1 gemeentelijk monument:

Object	Bouwjaar	Architect	Locatie	Coördinaten	Nr.	Afbeelding
			Rijnstraat 230-270	51° 41′ 26″ NB, 5° 20′ 14″ OL	0796/SOM0480	Upload foto [weergeven]

Centrum [bewerken]

Het centrum van 's-Hertogenbosch kent 327 gemeentelijke monumenten, zie de [Lijst van gemeentelijke monumenten in 's-Hertogenbosch Centrum](#)

De Muntel [bewerken]

De wijk **De Muntel** kent 51 gemeentelijke monumenten:

Object	Bouwjaar	Architect	Locatie	Coördinaten	Nr.	Afbeelding
Woning-rij	1925		Arnoud Van Gelderstraat 14	51° 41′ 43″ NB, 5° 18′ 22″ OL	0796/SOM0011	Upload foto [weergeven]

t Zand [\[bewerken\]](#)

De wijk t Zand kent 71 gemeentelijke monumenten:

Object	Bouwjaar	Architect	Locatie	Coördinaten	Nr.	Afbeelding
Woonhuis	circa 1908		Brugplein 2	51° 41' 40" NB, 5° 17' 54" OL	0796/SOM0018	Upload foto
Woningen	1910, circa 1907	Pastoor, F.J.H., Pastoor, F.H.J.	Brugplein 3 t/m 6	51° 41' 40" NB, 5° 17' 55" OL	0796/SOM0019	Upload foto
			Buitendijk 2	51° 41' 44" NB, 5° 17' 59" OL	0796/SOM0020	Upload foto
Woonhuis	1911	Pastoor, F.H.J.	Cuperinusstraat 2B-2C	51° 41' 37" NB, 5° 17' 48" OL	0796/SOM0038	Upload foto
Woonhuis	1911	Pastoor, F.H.J.	Cuperinusstraat 2-2A	51° 41' 37" NB, 5° 17' 48" OL	0796/SOM0023	Upload foto
PKN Kerk ^[5]	1908	Haspels, W.J.	Emmaplein 17	51° 41' 30" NB, 5° 17' 52" OL	0796/SOM0737	Upload foto
Woningen			Emmaplein 24	51° 41' 36" NB, 5° 17' 49" OL	0796/SOM0044	Upload foto
Woonhuizen	1924	Valk, H.W.	Enckevoirtstraat 1	51° 41' 12" NB, 5° 17' 42" OL	0796/SOM0045	Upload foto
Dubbele woning	1924	Valk, H.W.	Enckevoirtstraat 3	51° 41' 12" NB, 5° 17' 42" OL	0796/SOM0049	Upload foto
Flat, Woonhuis	1907, 1900	Hoeken en Wouters	Guldenvliesstraat 2, Koningsweg 41-43	51° 41' 13" NB, 5° 17' 38" OL	0796/SOM0068	Upload foto
			Havensingel 3	51° 41' 27" NB, 5° 17' 53" OL	0796/SOM0555	Upload foto
Medisch overig, Stalhouderij	1898, 1912	Dony, J.	Havensingel 17 t/m 18	51° 41' 29" NB, 5° 17' 53" OL	0796/SOM0069	Upload foto
Woonhuis	1910	Suyling en Zn., K.C.	Hertogstraat 1, Julianaplein 35	51° 41' 17" NB, 5° 17' 42" OL	0796/SOM0618	Upload foto
				51° 41' 20" NB, 5° 17' 44" OL		

Woonhuis;Bedrijf	XXa		Kempenlandstraat 16-20	51° 41' 35" NB, 5° 17' 46" OL	0796/SOM0736	Upload foto
Kantoor	1932		Koningsweg 2	51° 41' 14" NB, 5° 17' 43" OL	0796/SOM0138	 Meer afbeeldingen
Woonhuis	1908, 1910	Stuyver, J.			0796/SOM0139	Upload foto
Woning	1910				0796/SOM0140	Upload foto
Woning	1910				0796/SOM0141	Upload foto
Woningen	1910, 1912	Dony, J.			0796/SOM0142	Upload foto
Woningen	XXa, 1910	Pennings, W.A.	Koningsweg 25-27	51° 41' 15" NB, 5° 17' 40" OL	0796/SOM0143	Upload foto
Woning	1912		Koningsweg 28-30	51° 41' 11" NB, 5° 17' 40" OL	0796/SOM0144	Upload foto
Woningen	1912, 1910		Koningsweg 29-31	51° 41' 14" NB, 5° 17' 40" OL	0796/SOM0148	Upload foto
Kantoor, Woning	1911, 1920	Gerrese, J.	Koningsweg 32	51° 41' 11" NB, 5° 17' 40" OL	0796/SOM0145	Upload foto
Woning	1912		Koningsweg 34-36	51° 41' 10" NB, 5° 17' 40" OL	0796/SOM0146	Upload foto
Kantoor, Woonhuis	1919, 1920	Hurkens, J.	Koningsweg 38	51° 41' 10" NB, 5° 17' 39" OL	0796/SOM0147	Upload foto
Kantoor	1920		Koningsweg 40	51° 41' 10" NB, 5° 17' 39" OL	0796/SOM0149	Upload foto
			Julianaplein 35	OL	0796/SOM0150	
				51° 41' 20" NB, 5° 17' 44"		

We gaan hier een
fotootje
toevoegen

2. Foto toevoegen aan een galerij

[https://nl.wikipedia.org/wiki/Het_Zand_\(%27s-Hertogenbosch\)](https://nl.wikipedia.org/wiki/Het_Zand_(%27s-Hertogenbosch))



WIKIPEDIA
De vrije encyclopedie

Hoofdpagina
Vind een artikel
Vandaag
Etalage
Categorieën
Recente wijzigingen
Nieuwe artikelen
Willekeurige pagina

Informatie

Gebruikersportaal
Snelcursus
Hulp en contact
Donaties

Hulpmiddelen

Links naar deze pagina
Verwante wijzigingen
Bestand uploaden
Speciale pagina's
Permanente koppeling
Paginagegevens
Wikidata-item
Deze pagina citeren

Afdrukken/exporteren

Roek maken

Niet aangemeld Overleg Bijdragen Registreren Aanmelden

Artikel [Overleg](#)

Lezen [Bewerken](#) [Geschiedenis](#)

Doorzoek Wikipedia

Het Zand ('s-Hertogenbosch)



De Draak op het stationsplein.

Het Zand is een [wijk](#) in het stadsdeel de [Binnenstad](#) van 's-Hertogenbosch, in de [Nederlandse provincie Noord-Brabant](#). De wijk is gebouwd van 1890 tot 1915, toen de stad zich uitbreidde na het slechten van delen van de [vestingwerken](#). Aan de bouw ging een ophoging vooraf met zand, wat afgegraven is in de [Vughtse heide](#). Hierdoor is de recreatieplas de [IJzeren Man](#) ontstaan. De wijk had in het begin ook de naam *Het Nieuwe Terrain*.

't Zand ligt aan de rand van de binnenstad, bij het station. Een blikvanger in de wijk is de [drakenfontein](#) bij het [Stationsplein](#). Eind 19e eeuw werd de wijk vormgegeven door de toenmalige stadsarchitect [Jules Dony](#) Hij ontwierp 60 gebouwen, waarvan 20 aan de Stationsweg, de drakenfontein en de [Sint Leonarduskerk](#).

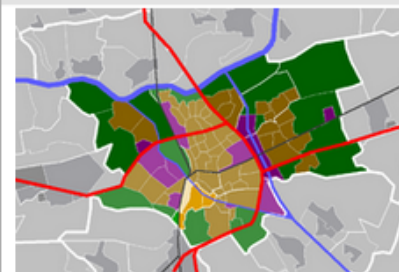
De wijk 't Zand kan worden opgedeeld in Noord- en een Zuidkant. Het middelpunt hiervan is het (vierde) [Station 's-Hertogenbosch](#). Het eerste station van 's-Hertogenbosch stond 200 meter ten noorden tegenover de [Sint Leonarduskerk](#). Deze in [neogotische stijl](#) gebouwde katholieke kerk is in 1971 gesloopt. Hiervoor kwam het kantoor van [Brabants Dagblad](#) in de plaats (1979-2013), en daarna appartementen. In deze buurt is ook te zien, dat de [Tweede Wereldoorlog](#) zijn sporen heeft nagelaten. Bij de bevrijding van 's-Hertogenbosch is een aantal gebouwen rondom het Emmaplein verwoest.

De kop van 't Zand (Noord) wordt gekenmerkt door vier voormalige fabriekspanden, die omgebouwd zijn tot culturele centra.

- De sigarenfabriek [Goulmy & Baar](#) momenteel [W2 Poppodium](#), een expositieruimte voor hedendaagse kunst, en ateliers.

Het Zand

Buurt van 's-Hertogenbosch



Kerngegevens

Gemeente	's-Hertogenbosch
Plaats	's-Hertogenbosch
Wijk	Binnenstad
Coördinaten	51° 41' NB, 5° 18' OL
Oppervlakte	60 ^[1]
- land	57
- water	4
Inwoners (2012)	2.290 (3.817 inw./km ²)

Overig

Postcode(s) 5211

Foto's



Centraal Station naar 'het culturele hart van 's-Hertogenbosch'. In 2016 werden de werkzaamheden uitgevoerd, inclusief een special lichtproject onder de naam 'Schaduw&Licht' waarmee panden, bomen en de straat met speciale projectoren op kunstzinnige wijze worden aangelicht.^[bron?]



Stationsweg, 't Zand


Impressie van de bebouwing [bewerken]



Het pand van Goulmy & Baar aan de Boschveldweg




Julianaplein 21-35




Van Der Does De Willeboissingel 1-5



Koningsweg 2



Verkadefabriek



Zie ook [bewerken]

- [Lijst van gemeentelijke monumenten in Het Zand](#)
- [Wijken in 's-Hertogenbosch](#)

Bronnen, noten en/of referenties

- ↑ CBS: [Het zand](#)^[bron?]

Categorieën: [Wijk in 's-Hertogenbosch](#) | [Bouwwerken](#)

Rechts in de galerij
een foto
toevoegen

[Wikidata-item](#)
[Deze pagina citeren](#)

[Afdrukken/exporteren](#)
[Boek maken](#)

De kop van 't Zand (Noord) wordt gekenmerkt door vier voormalige fabriekspanden, die omgebouwd zijn tot culturele centra.

- De sigarenfabriek Goulmy & Baar momenteel W2 Poppodium, een expositieruimte voor hedendaagse kunst, en ateliers.

[Overig](#)
[Postcode\(s\)](#) 5211
[Foto's](#)

GILLESSE & WINNUBST
ADVOCATEN

Hartelijk dank!

GILLESSE & WINNUST
ADVOCATEN

Vragen?
olaf.janssen@kb.nl

URLs

Wikipedia

- [https://nl.wikipedia.org/wiki/%27s-Hertogenbosch_\(gemeente\)](https://nl.wikipedia.org/wiki/%27s-Hertogenbosch_(gemeente))
- [https://nl.wikipedia.org/wiki/%27s-Hertogenbosch_\(stad\)](https://nl.wikipedia.org/wiki/%27s-Hertogenbosch_(stad))
- https://nl.wikipedia.org/wiki/Wijken_in_%27s-Hertogenbosch
- https://nl.wikipedia.org/wiki/Wijken_en_buurtten_in_%27s-Hertogenbosch
- [https://nl.wikipedia.org/wiki/Binnenstad_\(%27s-Hertogenbosch\)](https://nl.wikipedia.org/wiki/Binnenstad_(%27s-Hertogenbosch))
- [https://nl.wikipedia.org/wiki/Het_Zand_\(%27s-Hertogenbosch\)](https://nl.wikipedia.org/wiki/Het_Zand_(%27s-Hertogenbosch))
- [https://nl.wikipedia.org/wiki/Lijst_van_gemeentelijke_monumenten_in_%27s-Hertogenbosch_\(plaats\)](https://nl.wikipedia.org/wiki/Lijst_van_gemeentelijke_monumenten_in_%27s-Hertogenbosch_(plaats))
- [https://nl.wikipedia.org/wiki/Lijst_van_gemeentelijke_monumenten_in_'s-Hertogenbosch_\(plaats\)#'t_Zand](https://nl.wikipedia.org/wiki/Lijst_van_gemeentelijke_monumenten_in_'s-Hertogenbosch_(plaats)#'t_Zand)

Wikimedia Commons

- https://commons.wikimedia.org/wiki/Category:Gemeentelijke_monumenten_in_%27s-Hertogenbosch
- [https://commons.wikimedia.org/wiki/Category:Koningsweg_\(%27s-Hertogenbosch\)+subcats](https://commons.wikimedia.org/wiki/Category:Koningsweg_(%27s-Hertogenbosch)+subcats)
- [https://commons.wikimedia.org/wiki/Category:Julianaplein_\(%27s-Hertogenbosch\)+subcats](https://commons.wikimedia.org/wiki/Category:Julianaplein_(%27s-Hertogenbosch)+subcats)
- https://commons.wikimedia.org/wiki/Category:Streets_of_%27s-Hertogenbosch
- https://commons.wikimedia.org/wiki/Category:Fotoavond_Bibliotheek_Den_Bosch_12_september_2018