

東京市芝區全圖

拾五區之內  
葉十貳

18-677



1200501233056

677

明治29年  
12月製




始





0 1 2 3 4 5 6 7 8 9 10 11 12 3 4

明治三十一年  
十二月調査  
東京市芝区全圖



區内町名、河岸名一覽表

町名	番地	町名	番地
芝田	一丁目	芝田	三丁目
芝田	二丁目	芝田	四丁目
芝田	三丁目	芝田	五丁目
芝田	四丁目	芝田	六丁目
芝田	五丁目	芝田	七丁目
芝田	六丁目	芝田	八丁目
芝田	七丁目	芝田	九丁目
芝田	八丁目	芝田	十丁目
芝田	九丁目	芝田	十一丁目
芝田	十丁目	芝田	十二丁目
芝田	十一丁目	芝田	十三丁目
芝田	十二丁目	芝田	十四丁目
芝田	十三丁目	芝田	十五丁目
芝田	十四丁目	芝田	十六丁目
芝田	十五丁目	芝田	十七丁目
芝田	十六丁目	芝田	十八丁目
芝田	十七丁目	芝田	十九丁目
芝田	十八丁目	芝田	二十丁目
芝田	十九丁目	芝田	二十一丁目
芝田	二十丁目	芝田	二十二丁目
芝田	二十一丁目	芝田	二十三丁目
芝田	二十二丁目	芝田	二十四丁目
芝田	二十三丁目	芝田	二十五丁目
芝田	二十四丁目	芝田	二十六丁目
芝田	二十五丁目	芝田	二十七丁目
芝田	二十六丁目	芝田	二十八丁目
芝田	二十七丁目	芝田	二十九丁目
芝田	二十八丁目	芝田	三十丁目
芝田	二十九丁目	芝田	三十一丁目
芝田	三十丁目	芝田	三十二丁目
芝田	三十一丁目	芝田	三十三丁目
芝田	三十二丁目	芝田	三十四丁目
芝田	三十三丁目	芝田	三十五丁目
芝田	三十四丁目	芝田	三十六丁目
芝田	三十五丁目	芝田	三十七丁目
芝田	三十六丁目	芝田	三十八丁目
芝田	三十七丁目	芝田	三十九丁目
芝田	三十八丁目	芝田	四十丁目
芝田	三十九丁目	芝田	四十一丁目
芝田	四十丁目	芝田	四十二丁目
芝田	四十一丁目	芝田	四十三丁目
芝田	四十二丁目	芝田	四十四丁目
芝田	四十三丁目	芝田	四十五丁目
芝田	四十四丁目	芝田	四十六丁目
芝田	四十五丁目	芝田	四十七丁目
芝田	四十六丁目	芝田	四十八丁目
芝田	四十七丁目	芝田	四十九丁目
芝田	四十八丁目	芝田	五十丁目
芝田	四十九丁目	芝田	五十一丁目
芝田	五十丁目	芝田	五十二丁目
芝田	五十一丁目	芝田	五十三丁目
芝田	五十二丁目	芝田	五十四丁目
芝田	五十三丁目	芝田	五十五丁目
芝田	五十四丁目	芝田	五十六丁目
芝田	五十五丁目	芝田	五十七丁目
芝田	五十六丁目	芝田	五十八丁目
芝田	五十七丁目	芝田	五十九丁目
芝田	五十八丁目	芝田	六十丁目
芝田	五十九丁目	芝田	六十一丁目
芝田	六十丁目	芝田	六十二丁目
芝田	六十一丁目	芝田	六十三丁目
芝田	六十二丁目	芝田	六十四丁目
芝田	六十三丁目	芝田	六十五丁目
芝田	六十四丁目	芝田	六十六丁目
芝田	六十五丁目	芝田	六十七丁目
芝田	六十六丁目	芝田	六十八丁目
芝田	六十七丁目	芝田	六十九丁目
芝田	六十八丁目	芝田	七十丁目
芝田	六十九丁目	芝田	七十一丁目
芝田	七十丁目	芝田	七十二丁目
芝田	七十一丁目	芝田	七十三丁目
芝田	七十二丁目	芝田	七十四丁目
芝田	七十三丁目	芝田	七十五丁目
芝田	七十四丁目	芝田	七十六丁目
芝田	七十五丁目	芝田	七十七丁目
芝田	七十六丁目	芝田	七十八丁目
芝田	七十七丁目	芝田	七十九丁目
芝田	七十八丁目	芝田	八十丁目
芝田	七十九丁目	芝田	八十一丁目
芝田	八十丁目	芝田	八十二丁目
芝田	八十一丁目	芝田	八十三丁目
芝田	八十二丁目	芝田	八十四丁目
芝田	八十三丁目	芝田	八十五丁目
芝田	八十四丁目	芝田	八十六丁目
芝田	八十五丁目	芝田	八十七丁目
芝田	八十六丁目	芝田	八十八丁目
芝田	八十七丁目	芝田	八十九丁目
芝田	八十八丁目	芝田	九十丁目
芝田	八十九丁目	芝田	九十一丁目
芝田	九十丁目	芝田	九十二丁目
芝田	九十一丁目	芝田	九十三丁目
芝田	九十二丁目	芝田	九十四丁目
芝田	九十三丁目	芝田	九十五丁目
芝田	九十四丁目	芝田	九十六丁目
芝田	九十五丁目	芝田	九十七丁目
芝田	九十六丁目	芝田	九十八丁目
芝田	九十七丁目	芝田	九十九丁目
芝田	九十八丁目	芝田	一百丁目



















露光量違いの為重複撮影



赤坂區


町

町

町

町

町









露光量違いの為重複撮影





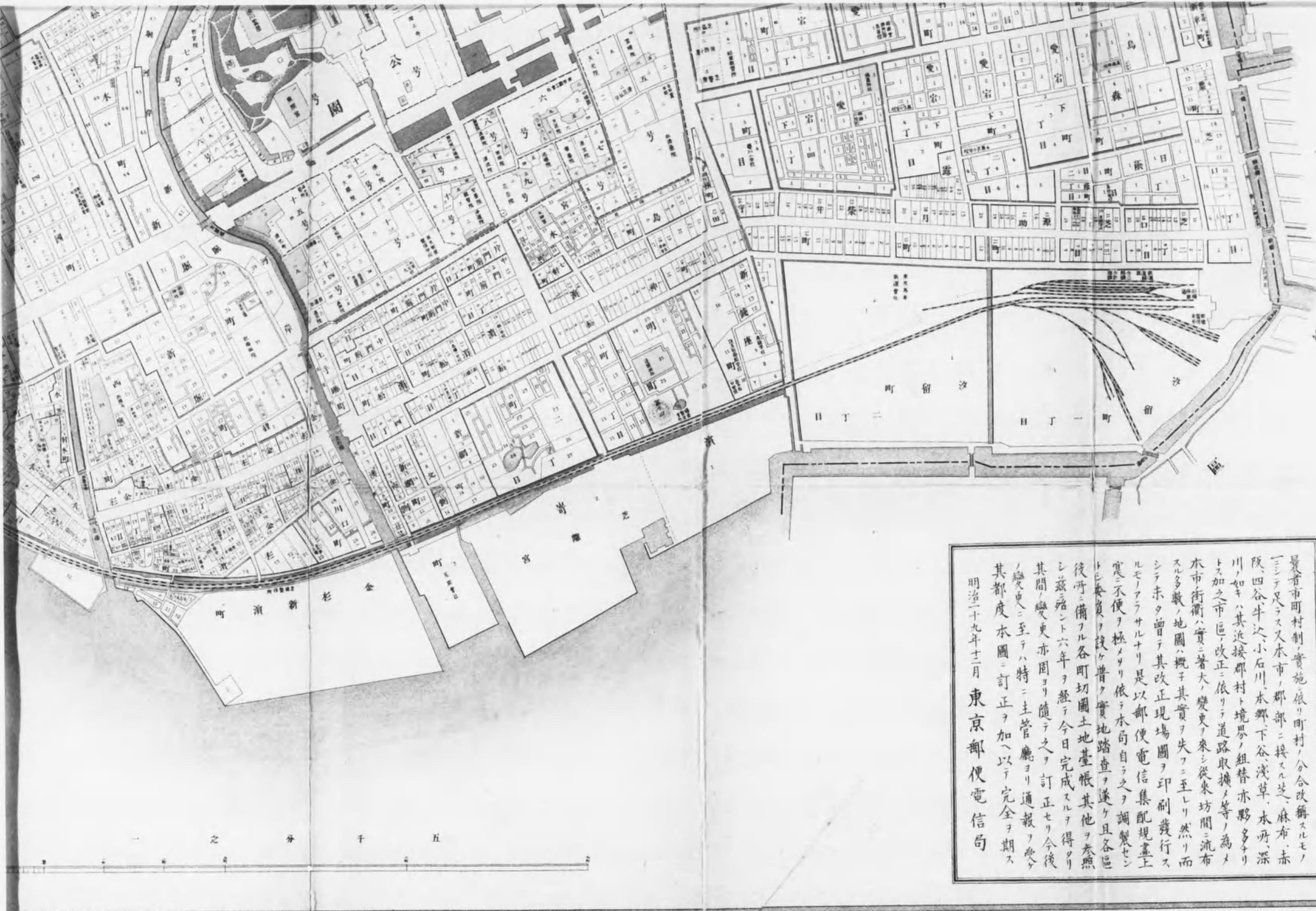


凡例

——	郡界	——	分劃界	■	橋	■	神社
——	町界	——	道路	■	河川	■	寺院
——	番地界	——	鐵道	■	堤防	■	墓地

一 本圖行政區畫、依リノ分別ニテ、故ニ之ヲ郵便區畫ト爲シ、  
 每區相當ノ境界、於テ、截斷スルヲ要ス。  
 一 郵便集配小區畫、全集配線路、全受取、全切手、實下、乃、全柱  
 出等ノ位置、首界、セリ、實際本圖、使用スル方、リ、便宜、符号  
 ヲ設ケ、登記スルヲ要ス。  
 一 町名番地、圖中、掲記シタル外、史ニ餘白、一欄、設ケ、町名ヲ列記  
 シ、地番ノ始終、ヲ、一目、瞭然トス。  
 一 官衙、公署、其他、著名、建物、名稱、及、所在地、ハ、別ニ、一表、ヲ、表シ、テ、  
 附録トナス。  
 一 但、本圖、記入、得、ハ、相背、位置、其、建物、名稱、ヲ、掲ケ、テ、





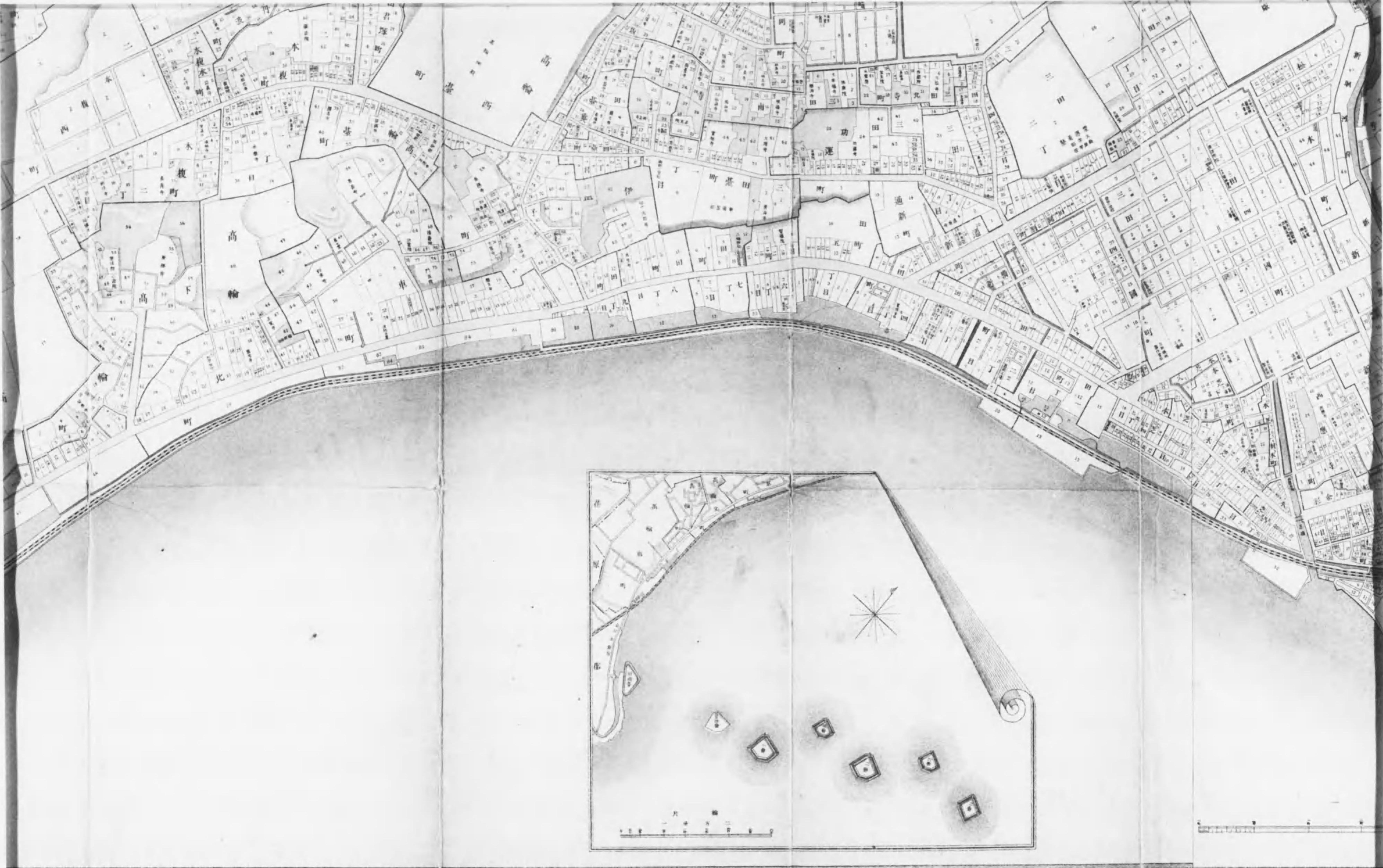
京橋

最者市町村制實施後、依リ町村ノ分合改稱スルモノ  
 一ニテ又ラス又本市ノ郡部ニ接スル芝、麻布、赤  
 坂、四谷、牛込、小石川、本郷、下谷、浅草、水戸、深  
 川、如キハ其近接郡村ト境界ノ組替亦夥多ナリ  
 トス加之市區改正ニ依リテ道路取換メ等ノ為メ  
 本市街衢ハ實ニ著大ノ變更ノ來シ從來坊間ニ流布  
 スル多數ノ地圖ハ概テ其實ヲ失フニ至レリ然リ而  
 シテ未タ曾テ其改正現場圖ヲ印刷發行ス  
 ルモノアラサルナリ是以郵便電信集配規畫上  
 實ニ不便ヲ極メリ依テ本局自ラ之ヲ調製セン  
 トシ發賣ヲ設ケ普及地踏査ヲ遂ケ且各區  
 後亦備フル各町切圖土地臺帳其他ヲ参照  
 シ茲茲シト六年ヲ経テ今日完成スルヲ得タリ  
 其間ノ變更亦固ヨリ隨テ之ヲ訂正セリ今後  
 ノ變更ニ至テハ特ニ主管廳ヨリ通報ヲ受ケ  
 其都度本圖ニ訂正ヲ加ヘ以テ完全ヲ期ス  
 明治二十九年十二月 東京郵便電信局



之 分 千 五









郡界	町界	区界	合界	馬場	橋	池	神社
---	---	---	---	■	■	■	■
---	---	---	---	■	■	■	■
---	---	---	---	■	■	■	■

行政區畫、依テ分別シ、故ニ之ヲ郵便區畫ト爲シ、ハ  
 當所、境界、於テ、截斷ス、又、其、境、界、ノ、方、向、ヲ、要ス、  
 其、配、小、區、畫、公、集、配、線、路、公、受、取、所、合、切、手、實、下、乃、公、社、  
 位、置、ノ、首、界、セ、リ、實、際、本、圖、ノ、使、用、方、向、ノ、便、宜、符、号、  
 全、記、ス、レ、ト、也、ス、  
 地、圖、中、掲、記、シ、タル、外、更、餘、自、一、欄、ヲ、設、テ、町、名、ノ、列、記、  
 番、始、終、ヲ、一、目、瞭、然、ト、ス、  
 著、其、他、著、名、ノ、建、物、名、稱、及、所、在、地、ハ、別、一、表、ヲ、以、テ、  
 ナ、ス、  
 記、入、得、個、々、ノ、相、背、ノ、位、置、其、建、物、ノ、名、稱、ヲ、掲、ケ、テ、

版權所有

明治三十四年四月廿七日印刷  
 三月十二日發行  
 發行所  
 印刷所  
 東京郵便電信局  
 北區白田  
 大須賀龍澤



東京市芝罘區 區內著名ノ建物位置

明治二十九年

(建物ノ位置記載ノ順序ニ依ル)

Table with multiple columns listing buildings, their locations, and names. Columns include building names (e.g., 皇宮, 芝罘支所), locations (e.g., 芝罘町一丁目), and names (e.g., 正傳寺, 泉福寺). The table is organized into several sections, likely by district or street.



終

