



24-302



\*1200600178564\*

24

302

大日本  
帝國  
電信回線及  
機械設置圖

明治三十二年四月編

國

圖

館

藏

0 1 2 3 4 5 6 7 8 9 10 11 12 13 14 15

始








大日本帝國



雷倍回綫及機務設備圖

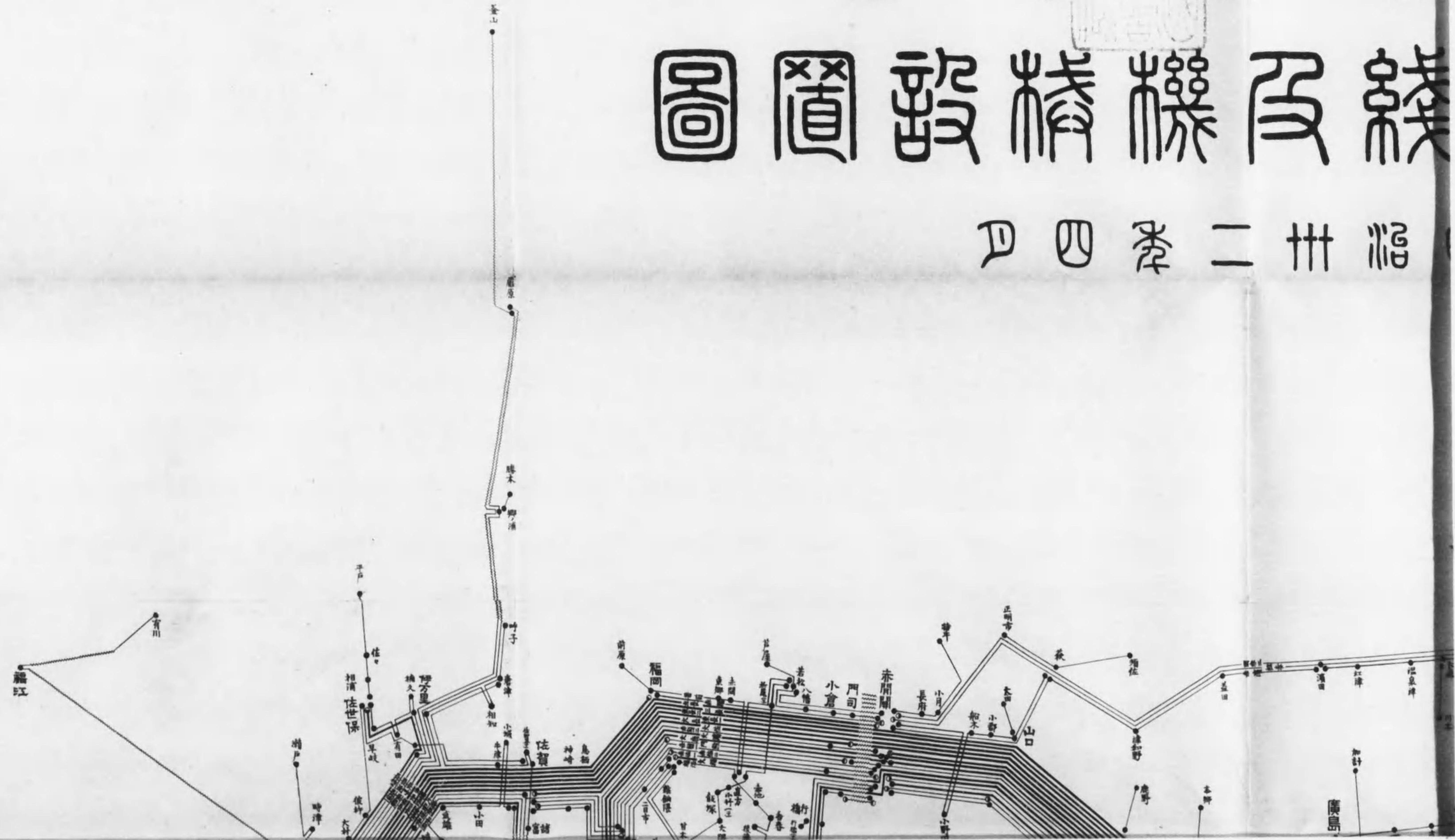
昭和二年四月

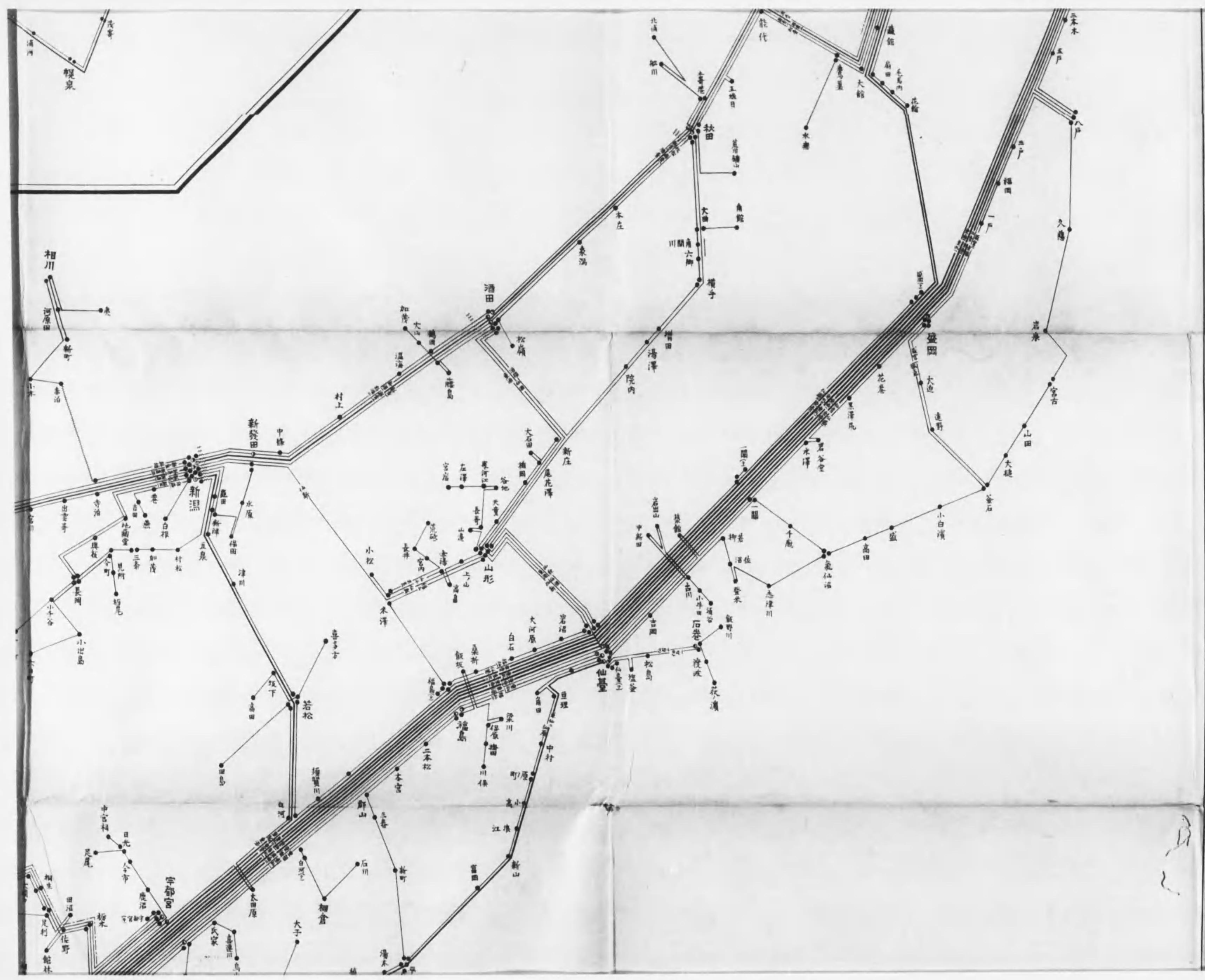



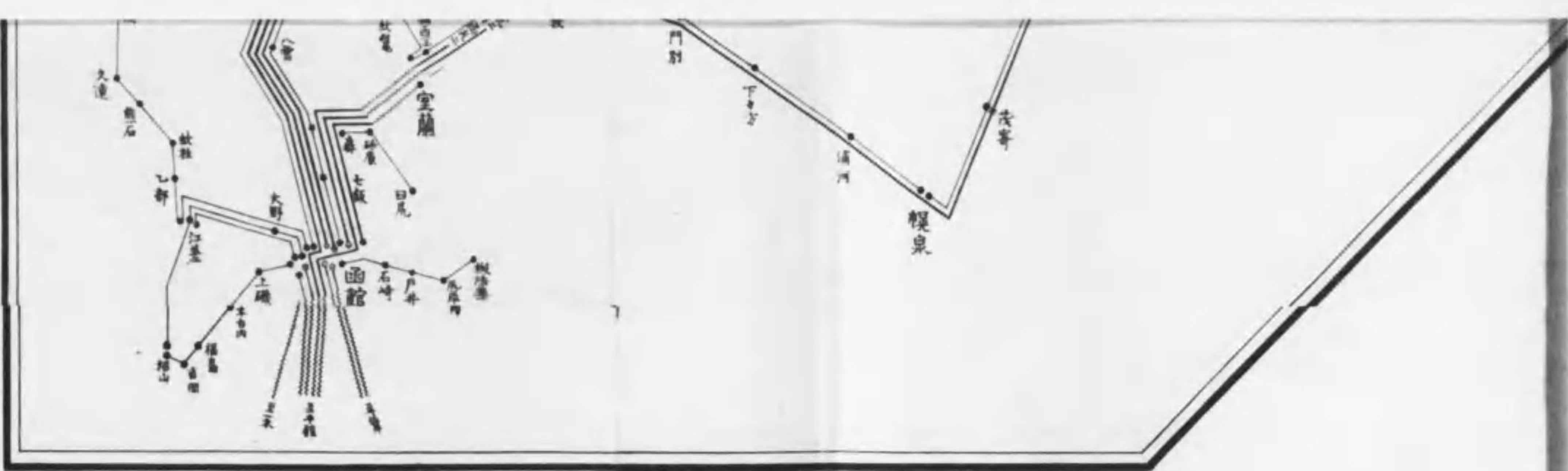
日本帝國

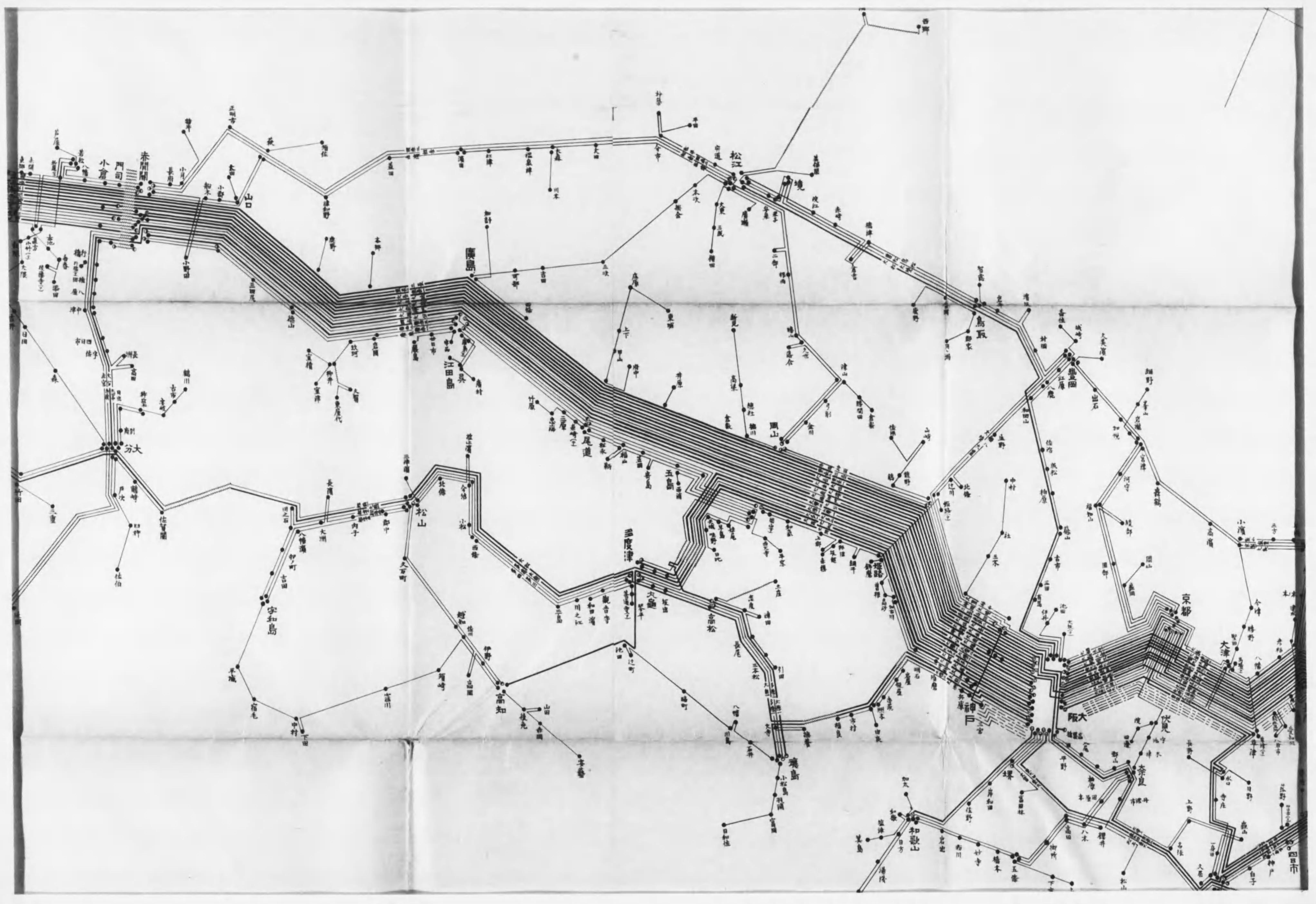
鐵及機精設圖

昭和二十二年四月

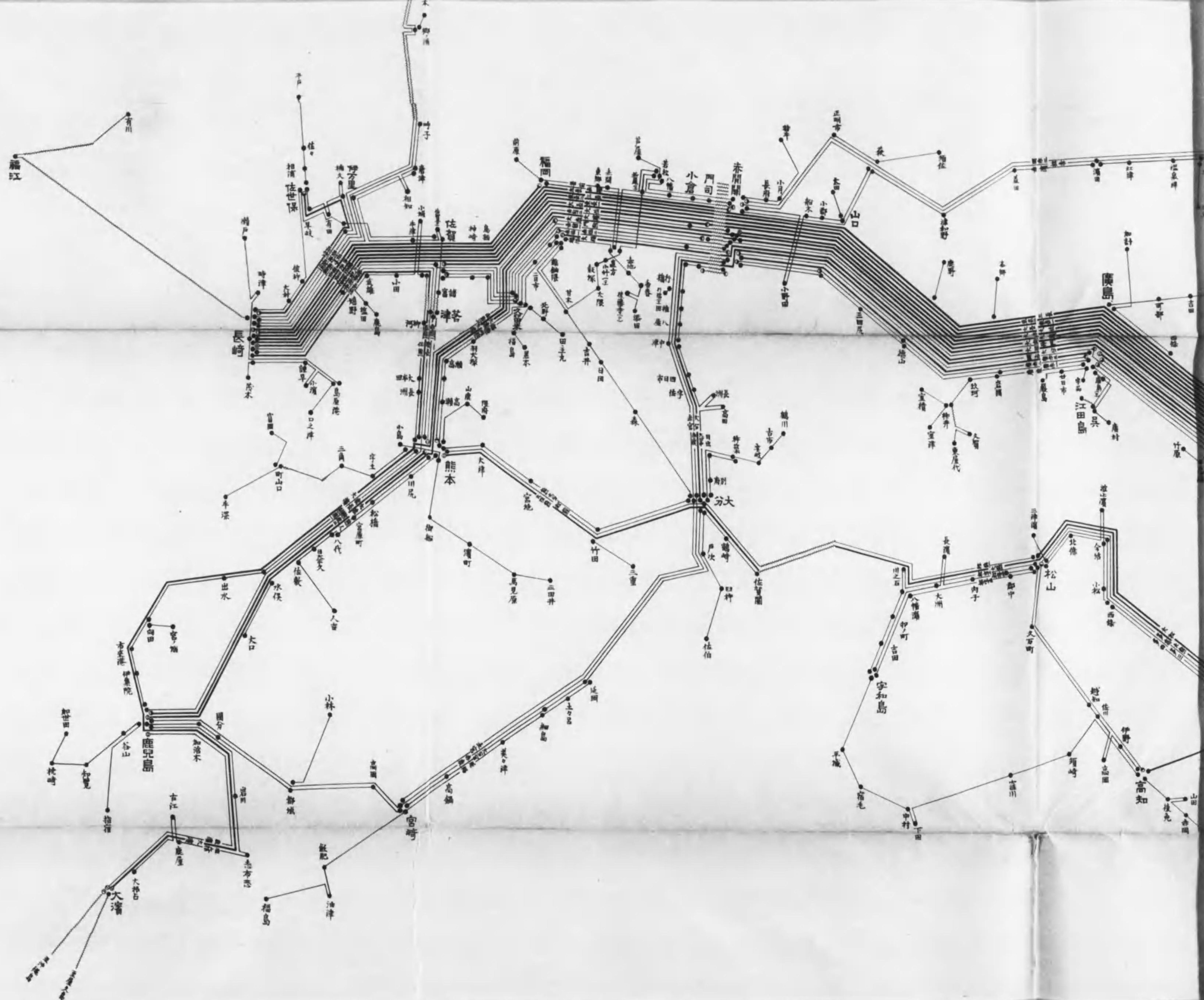


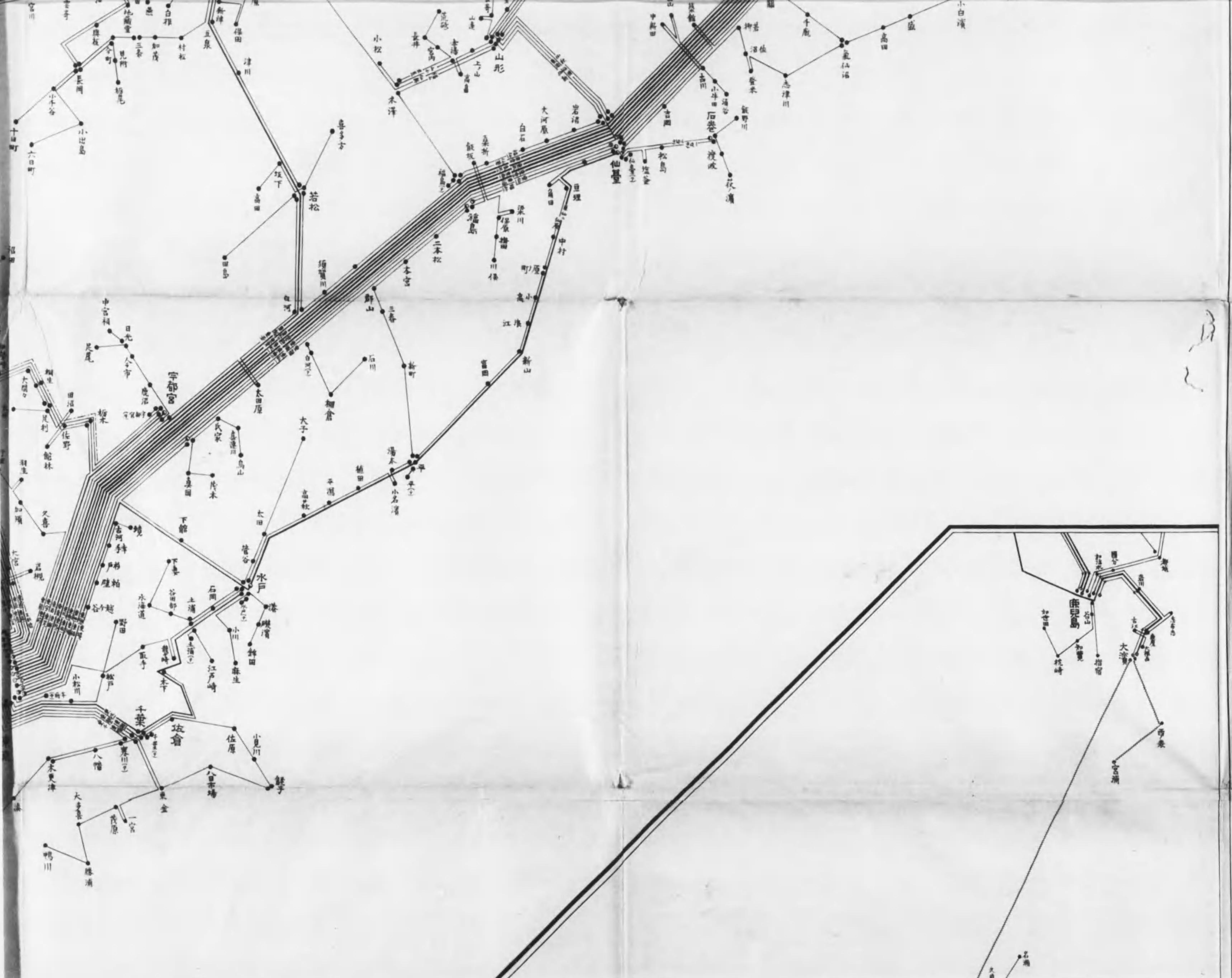









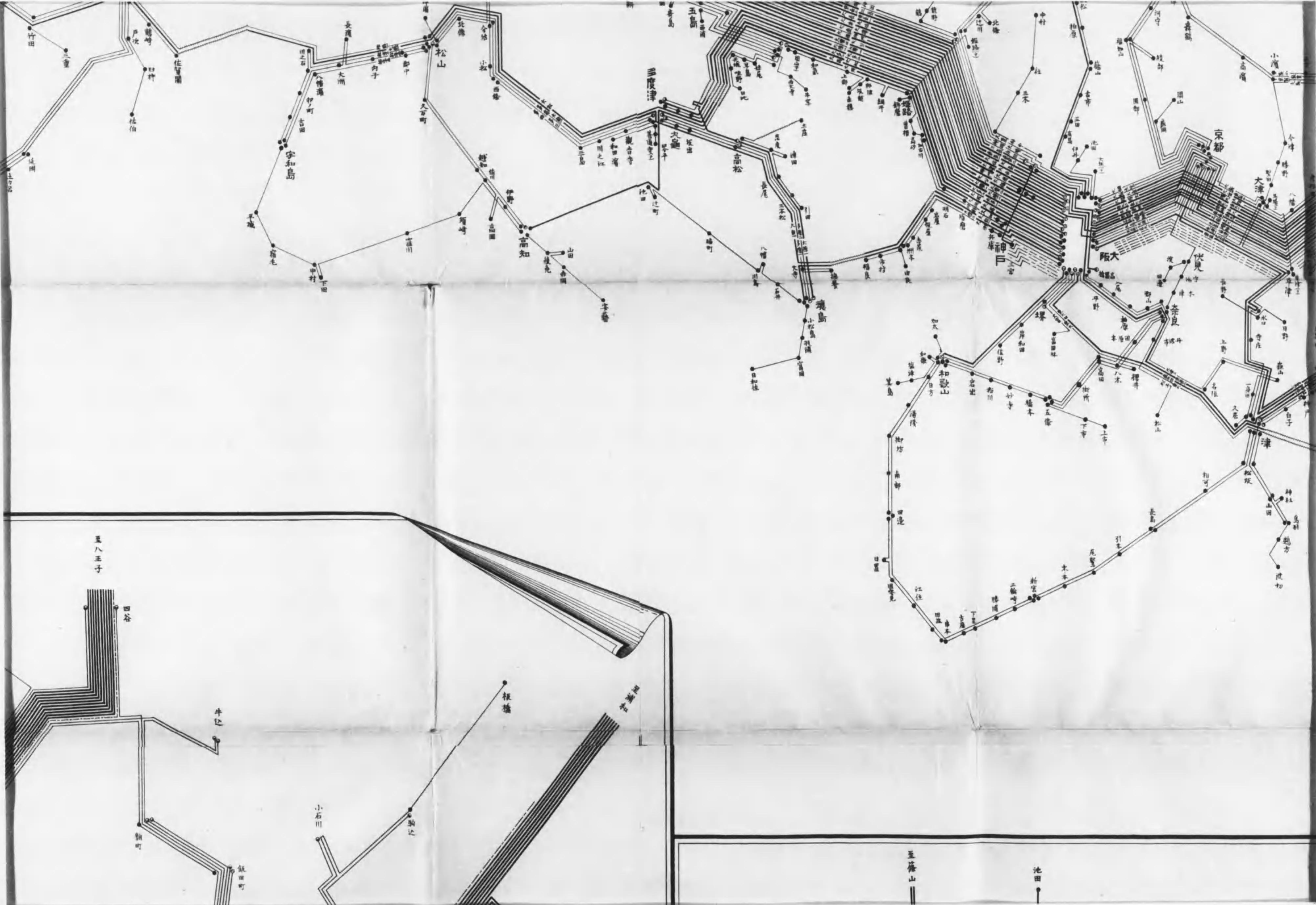


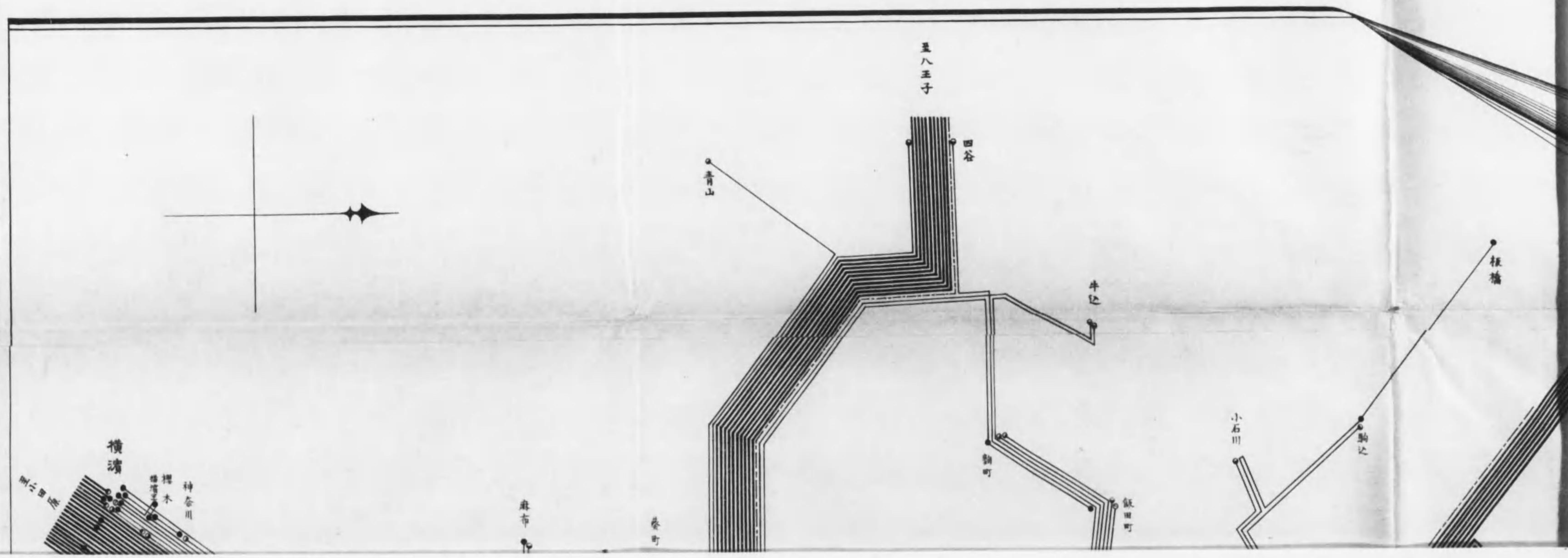


Handwritten marks or scribbles, possibly a signature or initials, located in the upper right quadrant of the map.







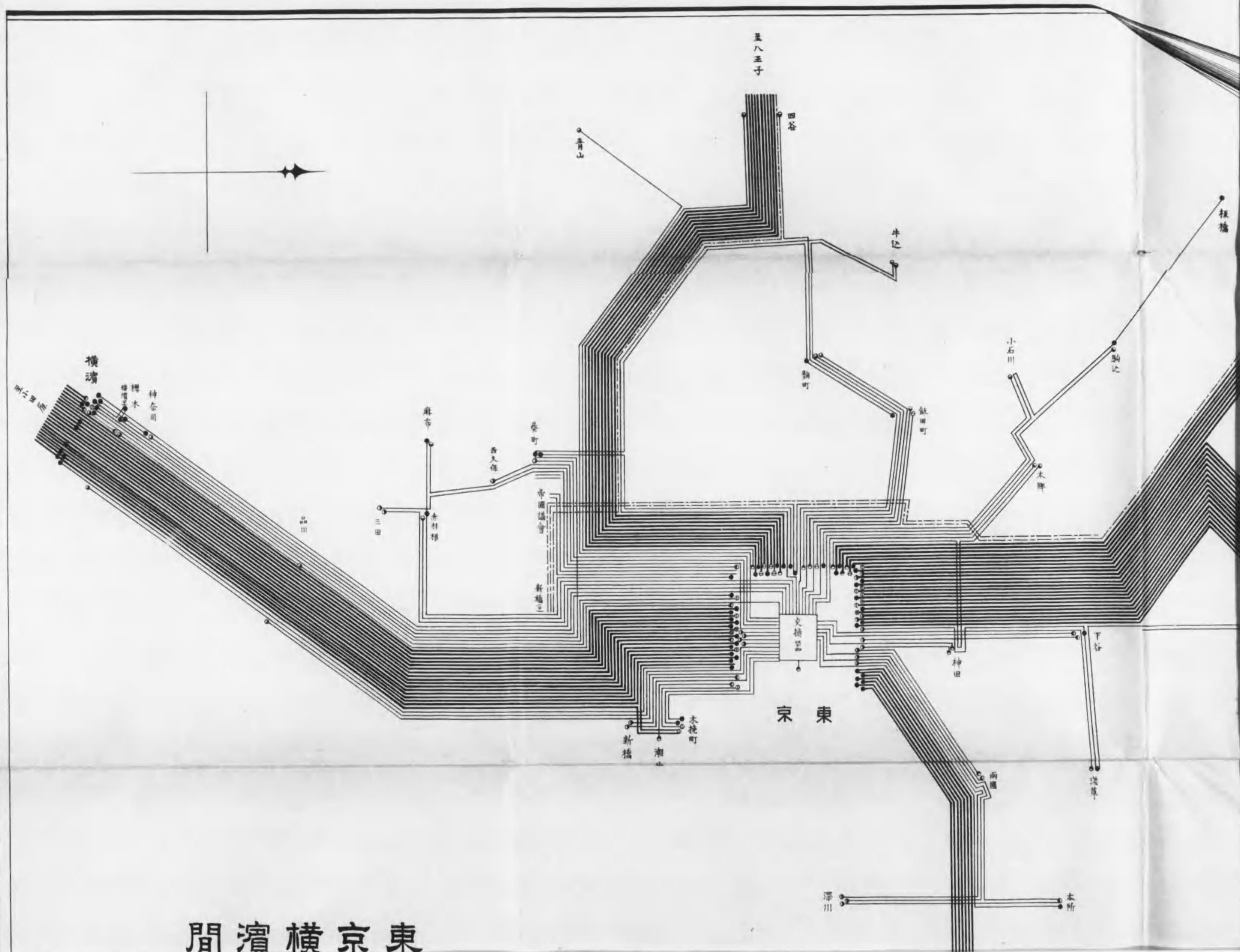








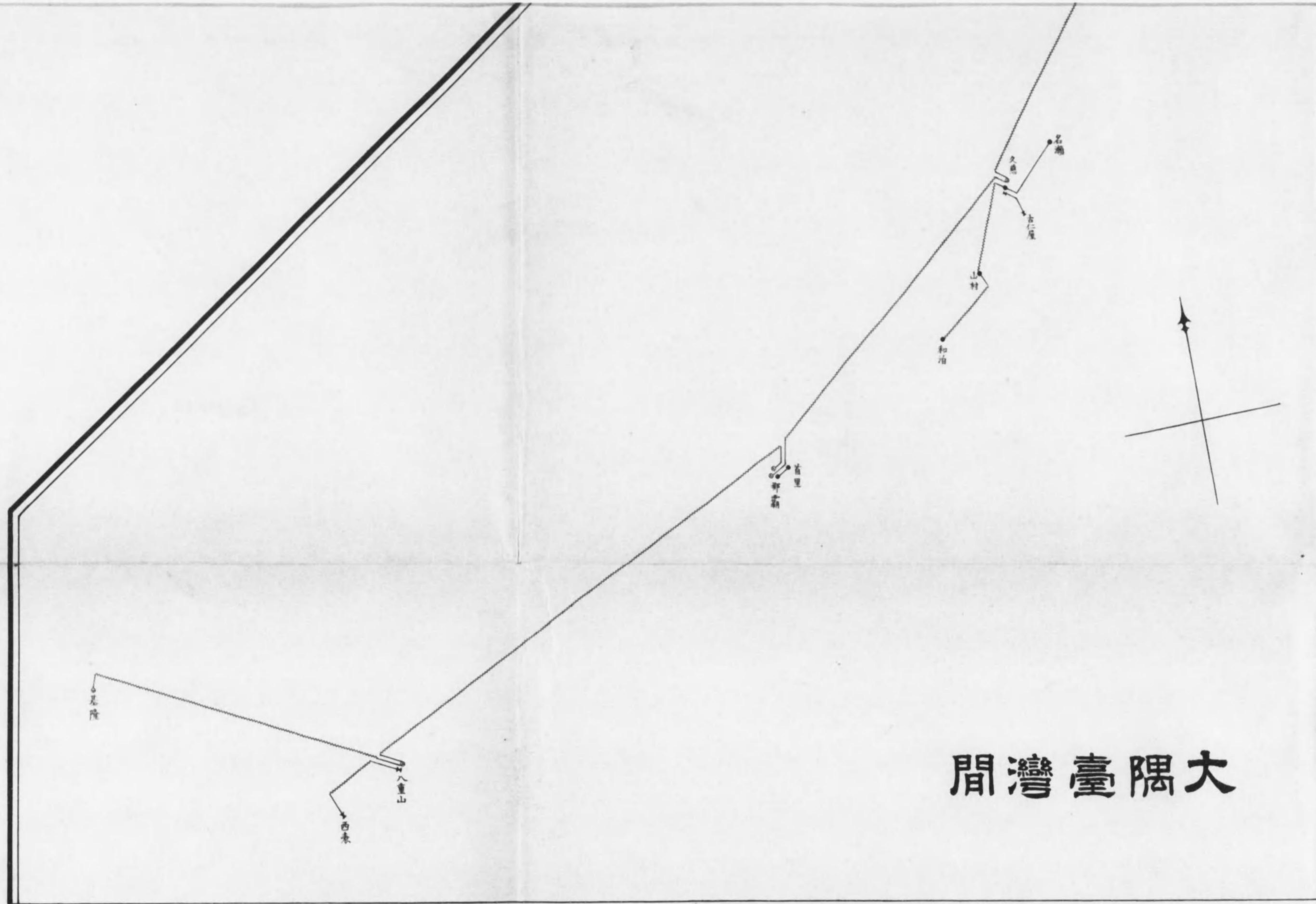




東横間

明治三十一年十二月廿日印刷  
 明治三十二年十二月廿七日發行  
 發行所 逓信印刷局印

千倉 鴨川 勝浦



大隅灣間

凡例

- 主要地間直通電信線
- 全上以外ノ電信線
- 本道線ノ保架七凡鐵道所屬ノ電信線
- 水底線
- 莫爾斯電信機
- 二重電信機
- 四重電信機
- 自他機









帝

國

圖

書

館

藏

終