昭和54年分相続税財産評価基準

別冊 路線価設定地域図

（香川県の部）

高　松　国　税　局

YQ 2
188

79W34509

路線価方式による宅地評価の解説

1．相続税財産評価に関する基本通達(抄)……1ページ
2．路線価方式による宅地評価の計算例……4ページ

路線価設定地域図　目次

市町名	ページ
高松市 牟礼町	1 ～ 66
丸亀市	67 ～ 82
善通寺市	83 ～ 91
琴平町	93 ～ 98
観音寺市	99 ～ 112
坂出市 国分寺町	113 ～ 135
宇多津町	136 ～ 141
大内町	143 ～ 147
志度町	148 ～ 152

路線価設定地域図の読み方

1. 地区区分は，次によって表示した。

繁華街及び高度商業地区

普通商業地区及び併用住宅地区

中小工業地区

大工場地区

普通住宅地区及び家内工場地区

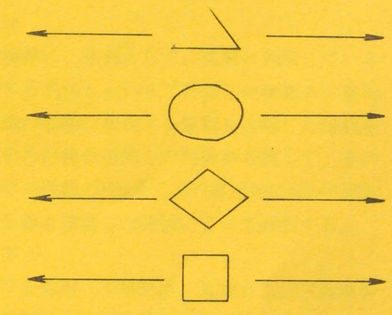

2. 路線価は，1平方メートル当りとし，2万円以下は1,000円単位で100円位まで表示し，その他は1,000円単位で表示した。

3．地価公示法（昭和44年法律第49号）第2条第1項の規定による標準地は次のように表示した。

公 —1 ……住宅地域にある標準地

公 5—2 ……商業地域にある標準地

公 7—3 ……準工業地域にある標準地

公 9—4 ……工業地域にある標準地

公 10-5 ……調整区域にある標準地

（路線価方式に

13 路線価方式
の面する路線
同じ。）を基と
地、盲地、袋
計算した金額

（路線価）

14 前項の「路
認められる一
の者の通行の
以下同じ。）ご
路線価は、
事項に該当す
意見価格等を
価額とする。
(1) その路線
(2) その一連
(3) その路線
(4) その路線
よび奥行距
ること。
(注) (4)の「
それぞれ
狭小補正
も1.00で
適用を要

（奥行価格逓減

15 一方のみが
の宅地の奥行
に定める逓減
を乗じて計算

1　相続税財産評価に関する基本通達

（抄）

（路線価方式による評価）

13　路線価方式により評価する宅地の価額は、その宅地の面する路線に付された路線価（水路価を含む。以下同じ。）を基とし、15《奥行価格逓減》から20《不整形地、盲地、袋地等、崖地等の評価》までの定めにより計算した金額によって評価する。

（路線価）

14　前項の「路線価」は、宅地の価額がおおむね同一と認められる一連の宅地が面している路線（不特定多数の者の通行の用に供されている道路または水路をいう。以下同じ。）ごとに設定する。

路線価は、路線に接する宅地で次に掲げるすべての事項に該当するものについて、売買実例価額、精通者意見価格等を基として評定した１平方メートル当りの価額とする。

(1)　その路線のほぼ中央部にあること。

(2)　その一連の宅地に共通している地勢にあること。

(3)　その路線だけに接していること。

(4)　その路線に面している宅地の標準的な間口距離および奥行距離を有するく形または正方形のものであること。

(注)　(4)の「標準的な間口距離および奥行距離」にはそれぞれ付表１の奥行価格逓減率、付表５の間口狭小補正率及び付表７の奥行短小補正率がいずれも1.00であり、かつ、付表６の奥行長大補正率の適用を要しないものが該当する。

（奥行価格逓減）

15　一方のみが路線に接する宅地の価額は、路線価にその宅地の奥行距離に応じて付表1「奥行価格逓減率表」に定める逓減率を乗じて求めた価額にその宅地の地積を乗じて計算した価額によって評価する。

（側方路線影響加算）

16　正面と側方に路線がある宅地（以下「角地」という。）の価額は、次の(1)及び(2)に掲げる価額の合計額にその宅地の地積を乗じて計算した価額によって評価する。

(1)　正面路線（路線価の高い方の路線をいう。以下同じ。）の路線価に基づき計算した価額

(2)　側方路線（路線価の低い方の路線をいう。）の路線価を正面路線の路線価とみなし、その路線価に基づき計算した価額に付表２「側方路線影響加算率表」に定める加算率を乗じて計算した価額

（二方路線影響加算）

17　正面と裏面に路線がある宅地の価額は、次の(1)及び(2)に掲げる価額の合計額にその宅地の地積を乗じて計算した価額によって評価する。

(1)　正面路線の路線価に基づき計算した価額

(2)　裏面路線（路線価の低い方の路線をいう。）の路線価を正面路線の路線価とみなし、その路線価に基づき計算した価額に付表３「二方路線影響加算率表」に定める加算率を乗じて計算した価額

（三方又は四方路線影響加算）

18　三方又は四方に路線がある宅地の価額は、16《側方路線影響加算》及び前項に定める方法を併用して計算したその宅地の価額にその宅地の地積を乗じて計算した価額によって評価する。

（三角地の評価）

19　三角地の価額は、15《奥行価格逓減》の定めにより計算した価額に三角地の最小角の度数及び面積に応じて付表４「三角地補正率表」に定める三角地補正率を乗じて求めた価額にその三角地の地積を乗じて計算した価額によって評価する。この場合における補正率は、「角度補正率表」及び「面積補正率表」によって求めた補正率のうち、いずれか多きい方の率によるものとする。

（不整形地、盲地、袋地等、崖地等の評価）

20　不整形地、盲地、袋地等、崖地等の評価は、その形状等に応じ、それぞれ次に掲げるところによる。

(1)　不整形地

不整形地の価額は、その不整形の程度、位置及び地積の大小に応じ、次のイからハまでに掲げる価額を基とし、その近傍の宅地との均衡を考慮して、その価額からその価額の100分の30の範囲内において相当と認める金額を控除した価額によって評価する。

イ　次図のように不整形地を区分して整形地がえられる宅地は、その区分してえられる整形地について、15《奥行価格逓減》から前項までの定めによって計算した価額

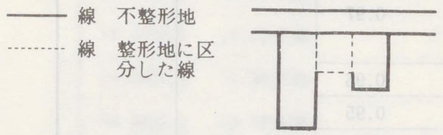

ロ　次図のような宅地は、その宅地の地積をその間口距離で除してえた計算上の奥行距離を基として、15《奥行価格逓減》から18《三方または四方路線影響加算》までの定めによって計算した価額

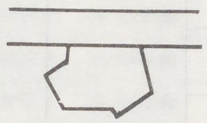

ハ　次図のような宅地は、これに近似する整形地について、15《奥行価格逓減》から前項までの定めによって計算した価額

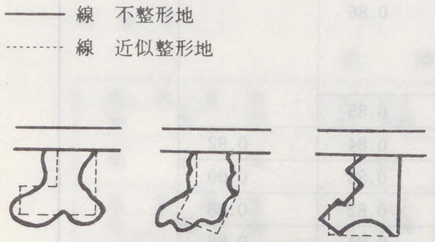

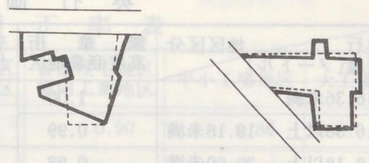

(2)　盲　　地

盲地の価額は、原則として、実際に利用している路線に接する宅地とあわせて評価した価額から盲地以外の宅地の価額に相当する価額を控除した価額を基とし、その近傍の宅地との均衡を考慮して、その価額からその価額の100分の30の範囲内において相当と認める金額を控除した価額によって評価する。

(3)　袋 地 等

次に掲げる宅地（不整形地、盲地および三角地を除く。）の価額は、15《奥行価格逓減》の定めにより計算した１平方メートル当りの価額に、それぞれ次に掲げる補正率表に定める補正率を乗じて求めた価額にこれらの宅地の地積を乗じて計算した価額によって評価する。この場合において、地積が大きいもの等にあっては、近傍の宅地の価額との均衡を考慮し、それぞれの補正率を適宜修正することができる。

イ　袋地および間口の狭小な宅地、付表５「間口狭小補正率表」

ロ　奥行が長大な宅地　付表６「奥行長大補正率表」

ハ　奥行が短小な宅地　付表７「奥行短小補正率表」

(4)　崖 地 等

崖地等で通常の用地に供することができないと認められる部分を有する宅地の価額は、その宅地のうちに存する崖地等が崖地等でないとした場合の価額に、その宅地の総地積に対する崖地部分等通常の用途に供することができないと認められる部分の地積の割合に応じて付表８「崖地補正率表」に定める補正率を乗じて計算した価額によって評価する。

付 表 1

奥 行 価 格 逓 減 率 表

奥行距離(メートル) ＼ 地区区分	繁華街高度商業地区	普通商業地区併用住宅地区	普通住宅地区家内工業地区	中小工場地区	大工場地区
16.36未満	1.00	1.00	1.00	1.00	1.00
16.36以上 18.18未満	0.99				
18.18以上 20.00未満	0.98	0.99			
20.00以上 21.81未満	0.97				
21.81以上 23.63未満	0.96	0.98			
23.63以上 25.45未満	0.95	0.97	0.99		
25.45以上 27.27未満	0.93	0.96			
27.27以上 29.09未満	0.92	0.95	0.98		
29.09以上 30.90未満	0.90	0.93	0.97		
30.90以上 32.72未満	0.89	0.92			
32.72以上 34.54未満	0.87	0.91	0.96		
34.54以上 36.36未満	0.86	0.90	0.95		
36.36以上 38.18未満	0.84	0.89	0.94		
38.18以上 40.00未満	0.83	0.88	0.93		
40.00以上 41.81未満	0.81	0.87			
41.81以上 43.63未満	0.80	0.86	0.92		
43.63以上 45.45未満	0.79	0.85	0.91		
45.45以上 47.27未満	0.78	0.84		0.98	
47.27以上 49.09未満	0.77	0.83	0.90		
49.09以上 50.90未満	0.76	0.82			
50.90以上 52.72未満	0.75	0.81	0.89		
52.72以上 54.54未満	0.74	0.80			
54.54以上 56.36未満	0.73	0.79	0.88		
56.36以上 58.18未満	0.72	0.78			
58.18以上 60.00未満	0.71	0.77		0.96	
60.00以上 61.81未満	0.70	0.76	0.87		
61.81以上 63.63未満	0.69	0.75			
63.63以上 65.45未満	0.68	0.74		0.94	
65.45以上 67.27未満	0.67	0.73	0.86		
67.27以上 69.09未満	0.66	0.72			
69.09以上 70.90未満		0.71			
70.90以上 72.72未満	0.65	0.70	0.85		
72.72以上 81.81未満	0.64	0.69	0.84	0.92	
81.81以上 90.90未満	0.62	0.68	0.83	0.90	
90.90以上 100.00未満	0.61	0.67	0.82	0.88	
100.00以上 109.09未満		0.66	0.81	0.86	
109.09以上	0.60	0.65	0.80	0.85	

付 表 2

側 方 路 線 影 響 加 算 率 表

地区区分	加算率 角地の場合	加算率 準角地の場合
繁華街 高度商業地区	0.150	0.075
普通商業地区 併用住宅地区	0.100	0.050
普通住宅地区 家内工業地区	0.070	0.035
中小工場地区 大工場地区	0.050	0.025

（注） 準角地とは、次図のように一系統の路線の屈折部の内側に位置するものをいう。

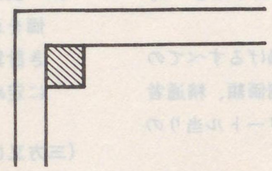

付 表 3

二 方 路 線 影 響 加 算 率 表

地区区分	加算率
繁華街 高度商業地区	0.07
普通商業地区 併用住宅地区	0.05
普通住宅地区 家内工業地区	0.03
中小工場地区 大工場地区	0.03

付 表 4

三 角 地 補 正 率 表

(1) 角度補正率表

最小角	10度未満	10度以上 15度未満	15度以上 20度未満	20度以上 30度未満	30度以上 45度未満	45度以上
底角	0.80	0.85	0.89	0.92	0.95	0.97
対角	0.75	0.81	0.86	0.90	0.93	0.95

(注) 逆三角地および盲地の三角地補正は、最小角が底角の場合であっても、対角の場合の補正率を適用するものとする。

(2) 面積補正率表

最小角＼面積(平方メートル)	未満 99.17	99.17以上 132.23未満	132.23以上 165.28未満	165.28以上 330.57未満	330.57以上 991.73未満	991.73以上 3,305.78未満	3,305.78以上
30度未満	0.75	0.75	0.80	0.85	0.90	0.95	0.98
30度以上	0.80	0.85	0.85	0.90	0.95	0.98	0.98

付 表 5

間 口 狭 小 補 正 率 表

間口距離(メートル)＼地区区分	繁華街高度商業地区	普通商業地区併用住宅地区	普通住宅地区家内工業地区	中小工場地区	大工場地区
1.81未満	0.80	0.80	0.80	0.80	0.80
1.81以上 3.63未満	0.90	0.90	0.86	0.84	0.82
3.63以上 5.45未満	1.00	0.97	0.95	0.92	0.84
5.45以上 7.27未満		1.00	0.99	0.96	0.90
7.27以上 9.09未満			1.00	0.99	0.95
9.09以上 10.90未満				1.00	0.97
10.90以上 14.54未満					0.98
14.54以上 18.18未満					0.99
18.18以上					1.00

付 表 6

奥 行 長 大 補 正 率 表

奥行距離＼間口距離	4以上 5未満	5以上 6未満	6以上 7未満	7以上 8未満	8以上 9未満	9以上
補正率	0.99	0.98	0.97	0.95	0.92	0.90

付 表 7

奥 行 短 小 補 正 率 表

奥行距離(メートル)＼地区区分	繁華街高度商業地区	普通商業地区併用住宅地区	普通住宅地区家内工業地区	中小工場地区	大工場地区
1.81以上 3.63未満	0.95	0.91	0.90	0.86	0.80
3.63以上 5.45未満	0.98	0.96	0.95	0.90	0.82
5.45以上 7.27未満	1.00	0.99	0.98	0.93	0.84
7.27以上 9.09未満		1.00	0.99	0.95	0.86
9.09以上 10.90未満			1.00	0.96	0.88
10.90以上 12.72未満				0.97	0.90
12.72以上 14.54未満				0.98	0.92
14.54以上 16.36未満				0.99	0.93
16.36以上 18.18未満				1.00	0.94
18.18以上 20.00未満					0.95
20.00以上 21.81未満					0.96
21.81以上 23.63未満					
23.63以上 25.45未満					0.97
25.45以上 27.27未満					
27.27以上 29.09未満					0.98
29.09以上 30.90未満					
30.90以上 32.72未満					0.99
32.72以上 34.54未満					
34.54以上 36.36未満					
36.36以上					1.00

付 表 8

崖 地 補 正 率 表

崖地地積／総地積	0.10以上 0.20未満	0.20以上 0.30未満	0.30以上 0.40未満	0.40以上 0.50未満	0.50以上 0.60未満
補正率	0.95	0.90	0.85	0.80	0.75
崖地地積／総地積	0.60以上 0.70未満	0.70以上 0.80未満	0.80以上 0.90未満	0.90以上 0.95未満	0.95以上
補正率	0.70	0.65	0.60	0.55	0.50

2　路線価方式による宅地評価の計算例

1　奥行価格逓減

〔計算例１〕　普通商業地区における計算例

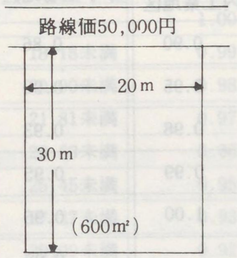

（路　線　価）	（奥行30ｍに応ずる奥行価格逓減率）	（１㎡当たり評価額）
50,000円	× 0.93	＝ 46,500円
（１㎡当り評価額）	（地　積）	（評　価　額）
46,500円	× 600(㎡)	＝ 27,900,000円

2　側方路線影響加算

〔計算例２〕　普通商業地区における計算例

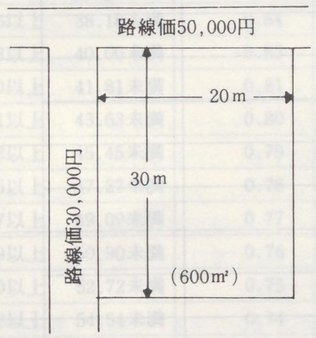

（正面路線価）	（奥行30ｍに応ずる奥行価格逓減率）	（修正後の正面路線価）
50,000円	× 0.93	＝ 46,500円
（側方路線価）	（奥行20ｍに応ずる奥行価格逓減率）	（側方路線影響加算率） （加算金額）
30,000円	× 0.99	× 0.10 ＝ 2,970円
（修正後の正面路線価）	（加算金額）	（１㎡当たり評価額）
46,500円	＋ 2,970円	＝ 49,470円
（１㎡当り評価額）	（地　積）	（評　価　額）
49,470円	× 600(㎡)	＝ 29,682,000円

〔計算例３〕　普通商業地区における準角地（次の図のように一系統の路線の屈折部の内側に位置する宅地）の計算例

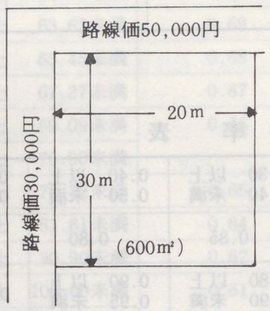

（正面路線価）	（奥行30ｍに応ずる奥行価格逓減率）	（修正後の正面路線価）
50,000円	× 0.93	＝ 46,500円
（側方路線価）	（奥行20ｍに応ずる奥行価格逓減率）	（側方路線影響加算率） （加算金額）
30,000円	× 0.99	× 0.05 ＝ 1,485円
（修正後の正面路線価）	（加算金額）	（１㎡当たり評価額）
46,500円	＋ 1,485円	＝ 47,985円
（１㎡当り評価額）	（地　積）	（評　価　額）
47,985円	× 600(㎡)	＝ 28,791,000円

3　二方路線影響加算

〔計算例４〕　普通商業地区における計算例

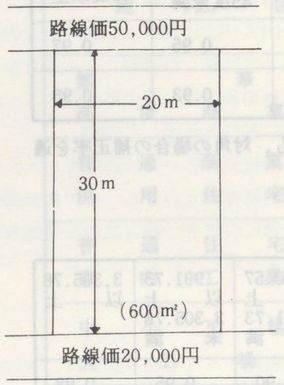

（正面路線価）	（奥行30ｍに応ずる奥行価格逓減率）	（修正後の正面路線価）
50,000円	× 0.93	＝ 46,500円
（裏面路線価）	（奥行30ｍに応ずる奥行価格逓減率）	（二方路線影響加算率） （加算金額）
20,000円	× 0.93	× 0.05 ＝ 930円
（修正後の正面路線価）	（加算金額）	（１㎡当り評価額）
46,500円	＋ 930円	＝ 47,430円
（１㎡当り評価額）	（地　積）	（評　価　額）
47,430円	× 600(㎡)	＝ 28,458,000円

4　三方または四方路線影響加算

〔計算例５〕　普通商業地区における計算例（三方路線に面する宅地の場合）

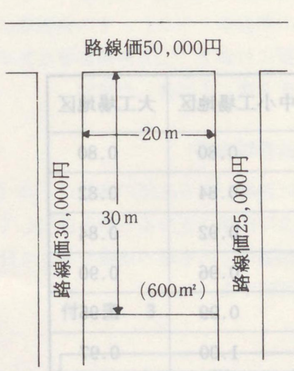

（正面路線価）	（奥行30ｍに応ずる奥行価格逓減率）	（修正後の正面路線価）
50,000円	× 0.93	＝ 46,500円
（側方路線価）	（奥行20ｍに応ずる奥行価格逓減率）	（側方路線影響加算率） （加算金額）
30,000円	× 0.99	× 0.10 ＝ 2,970円
（側方路線価）	（奥行20ｍに応ずる奥行価格逓減率）	（側方路線影響加算率） （加算金額）
25,000円	× 0.99	× 0.10 ＝ 2,475円
（修正後の正面路線価）	（加算金額）	（加算金額） （１㎡当たり評価額）
46,500円	＋ 2,970円	＋ 2,475円 ＝ 51,945円
（１㎡当り評価額）	（地　積）	（評　価　額）
51,945円	× 600(㎡)	＝ 31,167,000円

〔計算例６〕 普通商業地区における計算例（四方路線に面する宅地の場合）

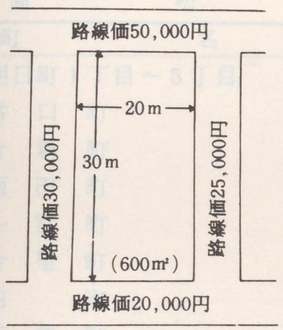

（正面路線価）（奥行30ｍに応ずる奥行価格逓減率）（修正後の正面路線価）
50,000円 × 0.93 ＝ 46,500円

（側方路線価）（奥行20ｍに応ずる奥行価格逓減率）（側方路線影響加算率）（加算金額）
30,000円 × 0.99 × 0.10 ＝ 2,970円

（側方路線価）（奥行20ｍに応ずる奥行価格逓減率）（側方路線影響加算率）（加算金額）
25,000円 × 0.99 × 0.10 ＝2,475円

（裏面路線価）（奥行30ｍに応ずる奥行価格逓減率）（二方路線影響加算率）（加算金額）
20,000円 × 0.93 × 0.05 ＝ 930円

（修正後の正面路線価）（加算金額）（加算金額）（加算金額）（１㎡当たり評価額）
46,500円 ＋ 2,970円 ＋ 2,475円 ＋ 930円 ＝ 52,875円

（１㎡当り評価額）（地積）（評価額）
52,875円 × 600(㎡) ＝ 31,725,000円

5 三角地の評価

〔計算例７〕 普通商業地区における計算例

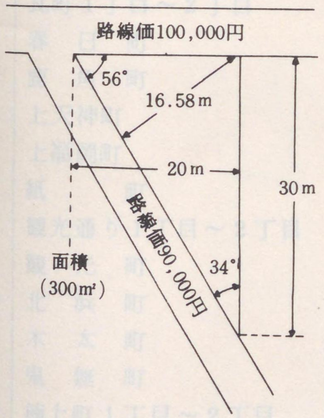

三角地補正率

角度補正率0.93の方が面積補正率0.90より大きいので三角地補正率は角度補正率の0.93となる。

（正面路線価）（奥行30ｍに応ずる奥行価格逓減率）（角度補正率）（１㎡当たり評価額）
100,000円 × 0.93 × 0.93 ＝ 86,490円

（側方路線価）（奥行16.58ｍに応ずる奥行価格逓減率）（側方路線影響加算率）（加算金額）
90,000円 × 1.00 × 0.10 ＝ 9,000円

（修正後の正面路線価）（加算金額）（１㎡当り評価額）
86,490円 ＋ 9,000円 ＝ 95,490円

（１㎡当り評価額）（地積）（評価額）
95,490円 × 300(㎡) ＝ 28,647,000円

6 盲地

〔計算例８〕 普通住宅地区における計算例

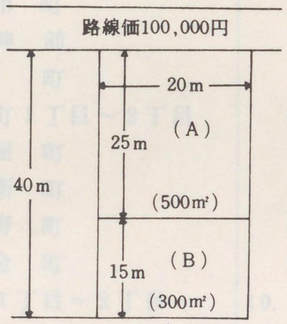

（路線価）（奥行40ｍの場合の奥行価格逓減率）（地積）（ＡとＢとを一画地とみた場合の評価額）
100,000円 × 0.93 × 800(㎡) ＝ 74,400,000円

（路線価）（奥行25ｍの場合の奥行価格逓減率）（地積）（Ａの評価額）
100,000円 × 0.99 × 500(㎡) ＝ 49,500,000円

（ＡとＢとを一画地とみた場合の評価額）（Ａの評価額）（盲地補正率）（盲地Ｂの評価額）
(74,400,000円－49,500,000円) ×(１－0.25)＝18,675,000円

（注） 盲地補正率0.25は仮定したものです。

7 崖地等

〔計算例９〕 普通住宅地区における計算例

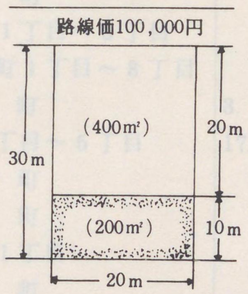

（路線価）（奥行30ｍの場合の奥行価格逓減率）（基本価額）
100,000円 × 0.97 ＝ 97,000円

（崖地地積）（総地積）
200㎡ ÷ 600㎡ ＝ 0.33

（基本価額）（上記の割合が0.33の場合の崖地補正率）（１㎡当たりの価額）
97,000円 × 0.85 ＝ 82,450円

（１㎡当りの価額）（地積）（評価額）
82,450円 × 600(㎡) ＝ 49,470,000円

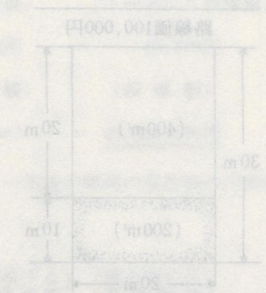

高	
町	
アイ	朝日
	井
	今
	飯
	一
	今
ウエオ	内
	円
	扇町
	太田
	太田
カ	亀
	鍛治
	片
	上之
	亀
	瓦町
	春
	鹿
	上天
	上福
	紙
	観光
	観
キ	北
	木
	鬼
クコ	楠上
	寿町
	御
	紺

高松税務署管内目次

高松市		
	町名	頁
ア	朝日町１丁目～５丁目	5～7. 13. 14
イ	井口町	19
	今新町	18. 19
	飯田町	55. 56
	一宮町	59. 60
	今里町	36. 42
ウ	内町	11. 12
エ	円座町	59
オ	扇町１丁目～３丁目	9. 10. 16. 17
	太田上町	58. 60
	太田下町	58
カ	亀岡町	23. 24
	鍛冶屋町	18
	片原町	18. 19
	上之町１丁目～３丁目	36. 41. 42. 47
	亀井町	18. 24
	瓦町１丁目～２丁目	18. 19. 24. 25
	春日町	62
	鹿角町	57
	上天神町	46. 57
	上福岡町	32
	紙町	45. 46
	観光通り１丁目～２丁目	24. 25
	観光町	26. 31. 32
キ	北浜町	12
ク	木太町	27. 33. 37. 38 43. 44. 49. 50. 58
コ	鬼無町	53. 55. 56
	楠上町１丁目～２丁目	31. 36
	寿町１丁目～２丁目	11
	御坊町	18. 19
	紺屋町	18
コ	香西北町	51
	香西東町	53. 54
	香西本町・香西西町	51. 53
	香西南町	53
	郷東町	52. 54
サ	西宝町１丁目～３丁目	15. 16. 22
	幸町	17
	桜町１丁目～２丁目	30. 31. 35. 36
	三名町	60
	三条町	47. 58
シ	紫雲町	16. 17. 22. 23
	塩上町	24. 25
	塩上町１丁目～３丁目	25
	塩屋町	19. 25
	新田町	62
	城東町１丁目～２丁目	12
	昭和町１丁目～２丁目	16. 17
	新北町	1. 2. 8. 9
	出作町	60
ス	末広町	19
セ	瀬戸内町	2. 9
タ	田町	24
	大工町	18. 19
	多賀町１丁目～３丁目	25. 26
	玉藻町	11. 12
	高松町	62. 65
	多肥上町	60
	多肥下町	58
	田村町	57
	檀紙町	56
チ	中央町	24
	勅使町	57
ツ	築地町	19
ツ	鶴屋町	12. 19
	鶴市町	54. 55
テ	天神前	24
ト	通町	12. 19
	常盤町１丁目～２丁目	24. 25
	磨屋町	18
ナ	中新町	24
	中野町	29. 30
	成合町	57. 59
ニ	錦町１丁目～２丁目	10. 11. 17. 18
	西の丸町	11
	西内町	11
	西浜新町	8. 9
	西春日町	44. 57
	西ハゼ町	40
	西山崎町	59
ハ	旅籠町	24
	花園町１丁目～３丁目	31. 32
	花の宮町１丁目～３丁目	35. 41
	浜の町	3. 4. 10. 11
	番町１丁目～５丁目	17. 18. 23. 24
	林町	58
ヒ	東田町	24. 30
	東浜町１丁目	12. 19
	百間町	18. 19
	兵庫町	11. 18
	東ハゼ町	40
	東山崎町	64
フ	福岡町１丁目～４丁目	12～14　19～21
	福田町	19. 25
	藤塚町	30
	藤塚町１丁目～３丁目	25. 30. 31
	古馬場町	18. 19
フ	古新町	18
	仏生山町	60. 61
	伏石町	48. 58
ホ	本町	12
マ	松島町	32
	松島町１丁目～３丁目	19. 20. 25～26. 32
	松福町１丁目～２丁目	19. 20. 26
	丸亀町	18
	丸の内町	11. 12
	松並町	45. 57
	松縄町	42. 43. 48
	前田西町	64
ミ	南新町	18. 24
	宮脇町１丁目～２丁目	22. 23. 28. 29
	御厩町	56
ム	室町	34. 35. 40
	室新町	35. 40. 41
モ	元山町	63. 64
ヤ	八坂町	25
	屋島中町	62
	屋島西町	62
	屋島東町	62
リ	栗林町１丁目～３丁目	30. 35

牟礼町		
	町名	頁
オ	大字大町	65. 66
ハ	〃 原	66
ム	〃 牟礼	65

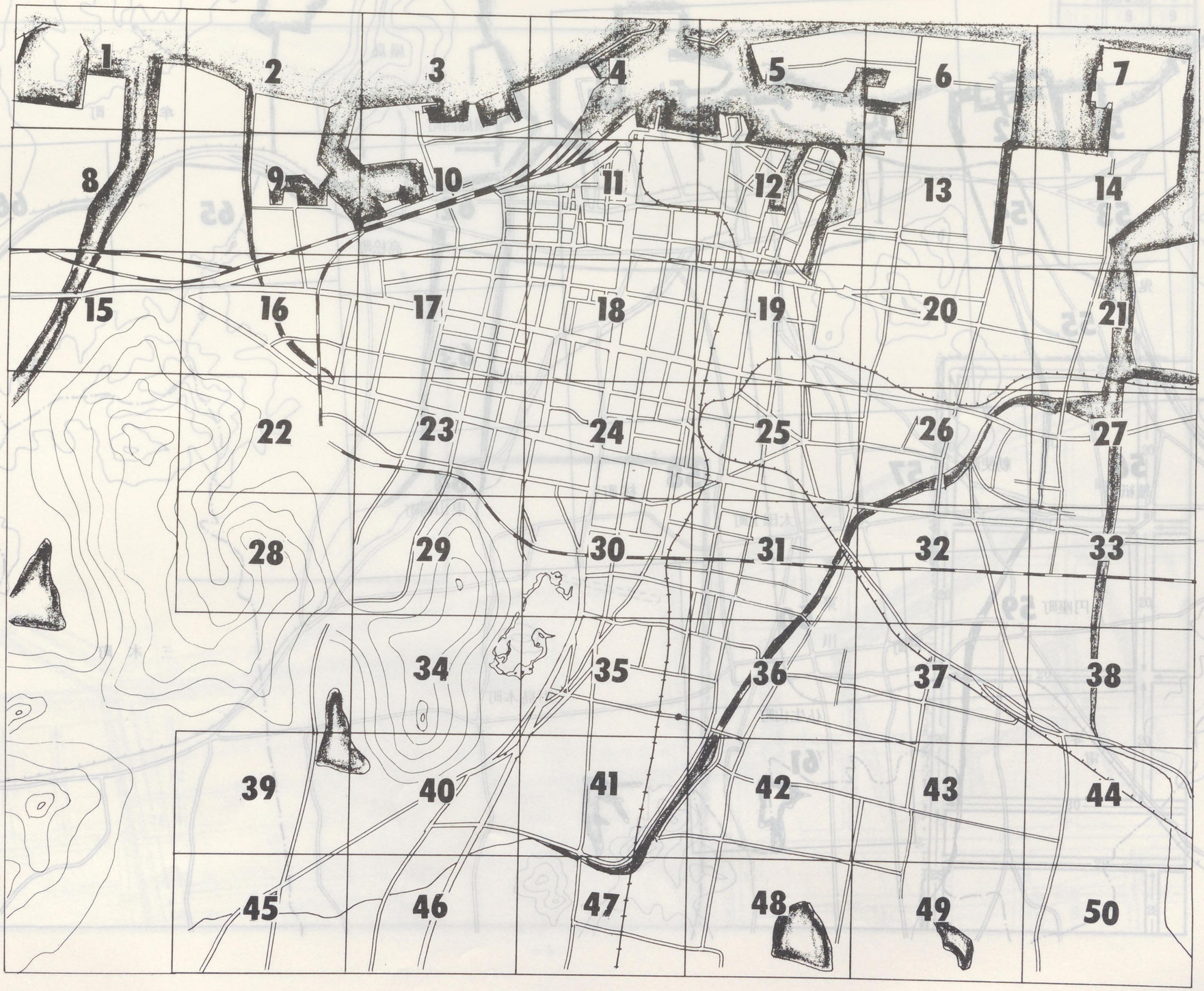
1
2
3
4
5
6
7
8
9
10
11
12
13
14
15
16
17
18
19
20
21
22
23
24
25
26
27
28
29
30
31
32
33
34
35
36
37
38
39
40
41
42
43
44
45
46
47
48
49
50

高松市 牟礼町 索引図

51
52
53
54
55
56
57
58
59
60
61
62
63
64
65
66
屋島
屋島西町
牟礼町
高松町
鬼無町
檀紙町
勅使町
林町
東山崎町
太田上町
円座町
一宮町
仏生山町
川島本町
三木町
琴電

高松市

	1	2
	8	9

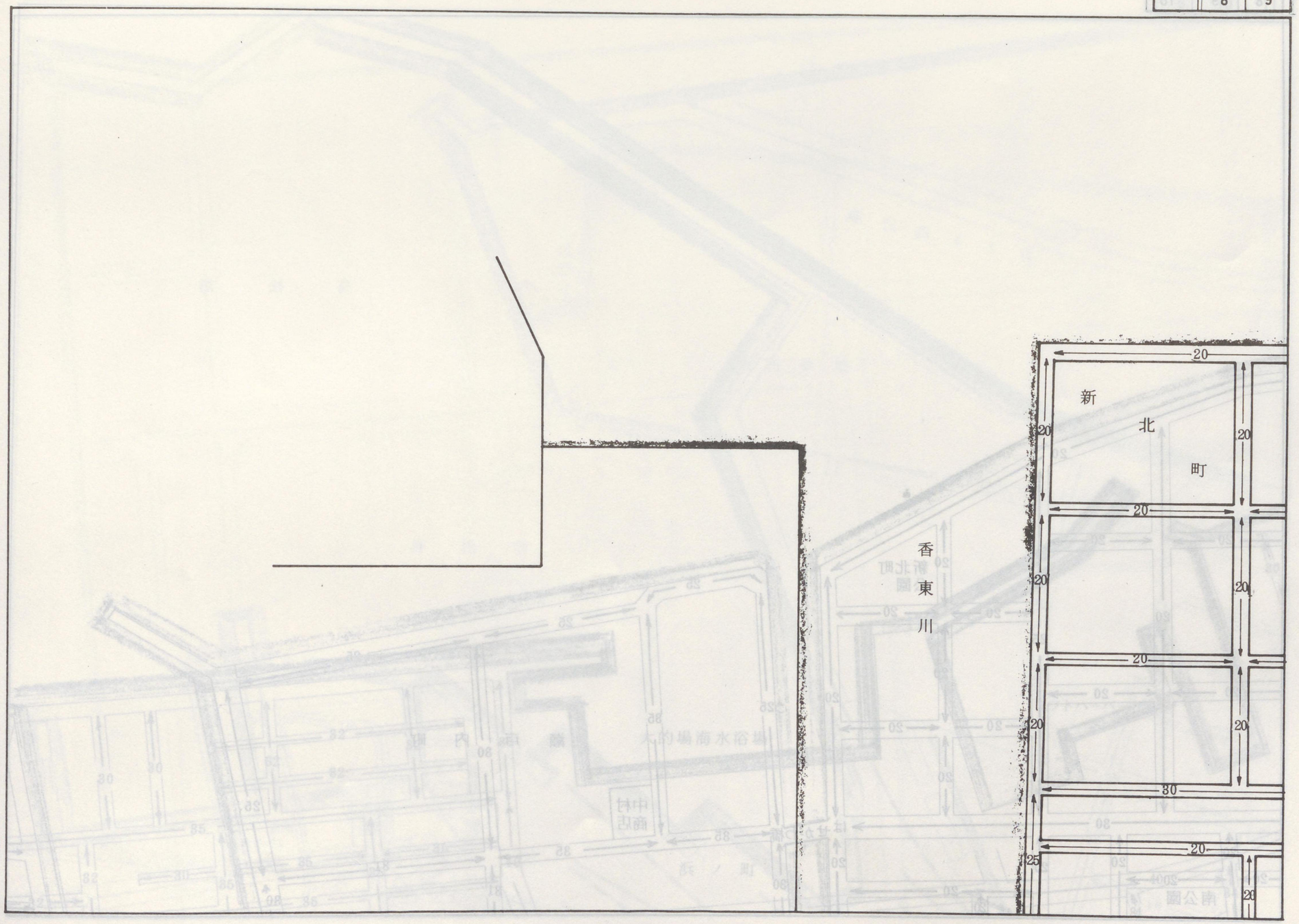

高松市		
1	2	3
8	9	10

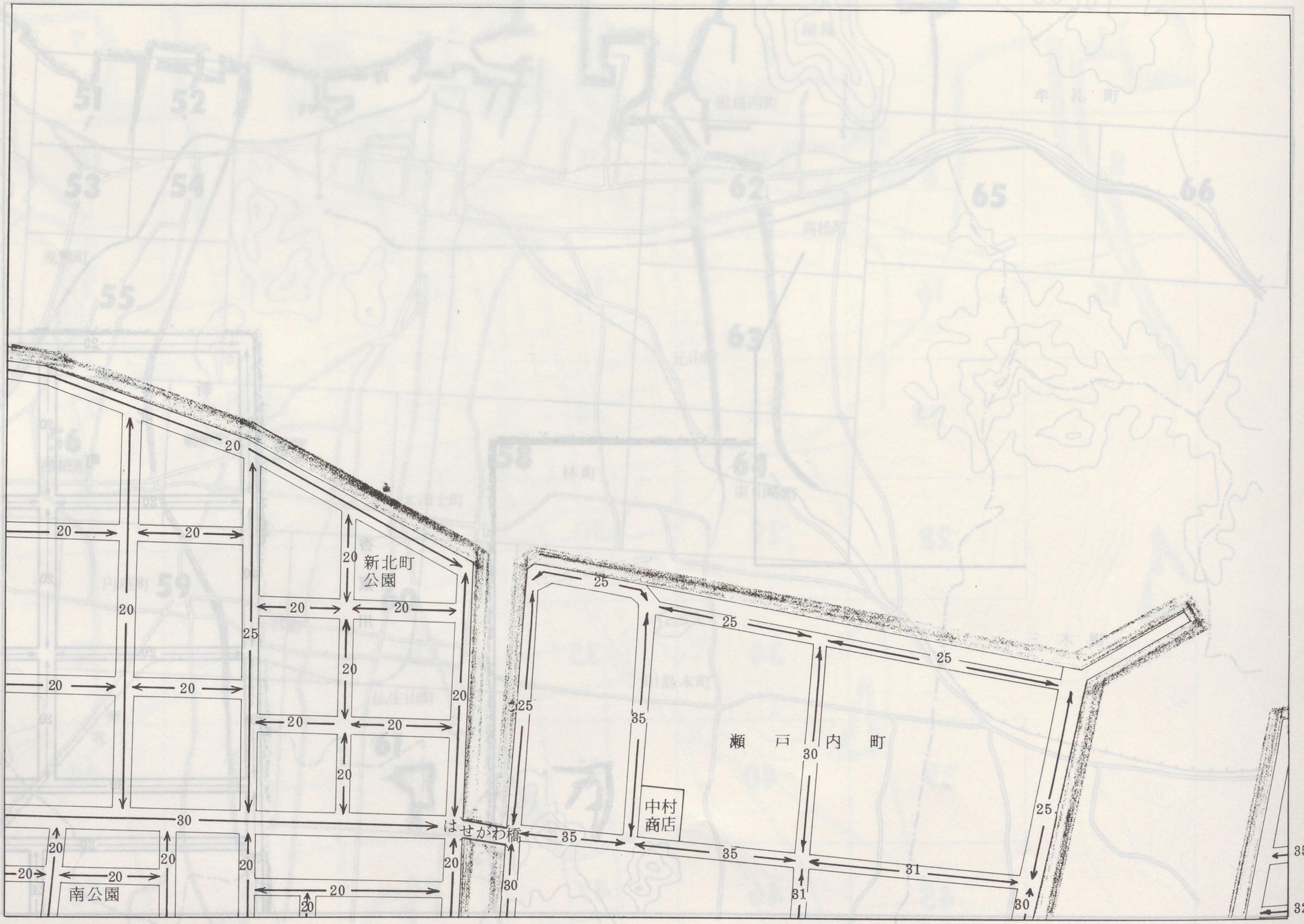

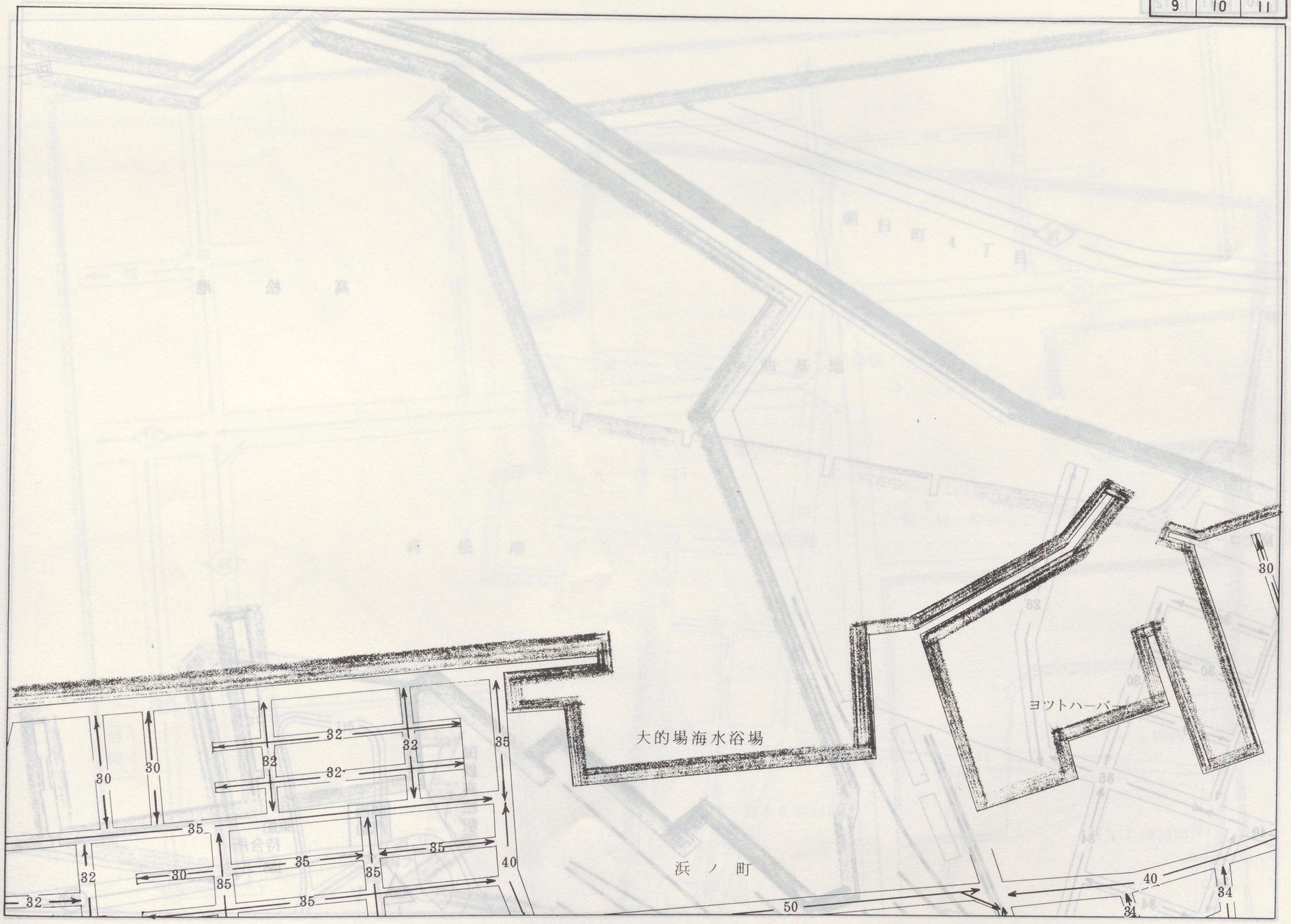
大的場海水浴場
ヨットハーバー
浜ノ町
30
32
35
40
50
34

高 松 市		
3	4	5
10	11	12

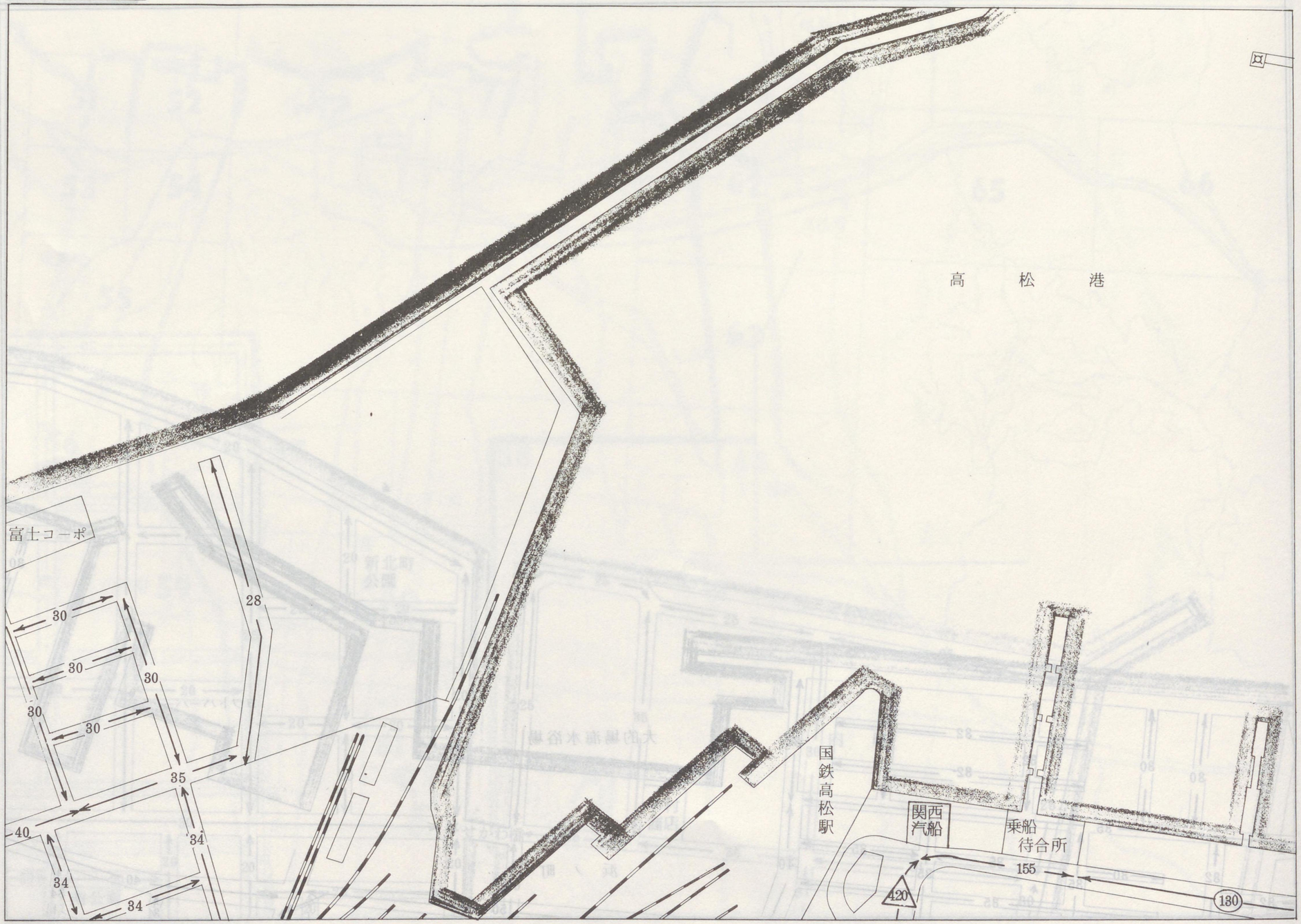

高松市
4
5
6
11
12
13
朝日町4丁目
27
石油基地
高松港
115
道国高宇
リエフ

高 松 市		
5	6	7
12	13	14

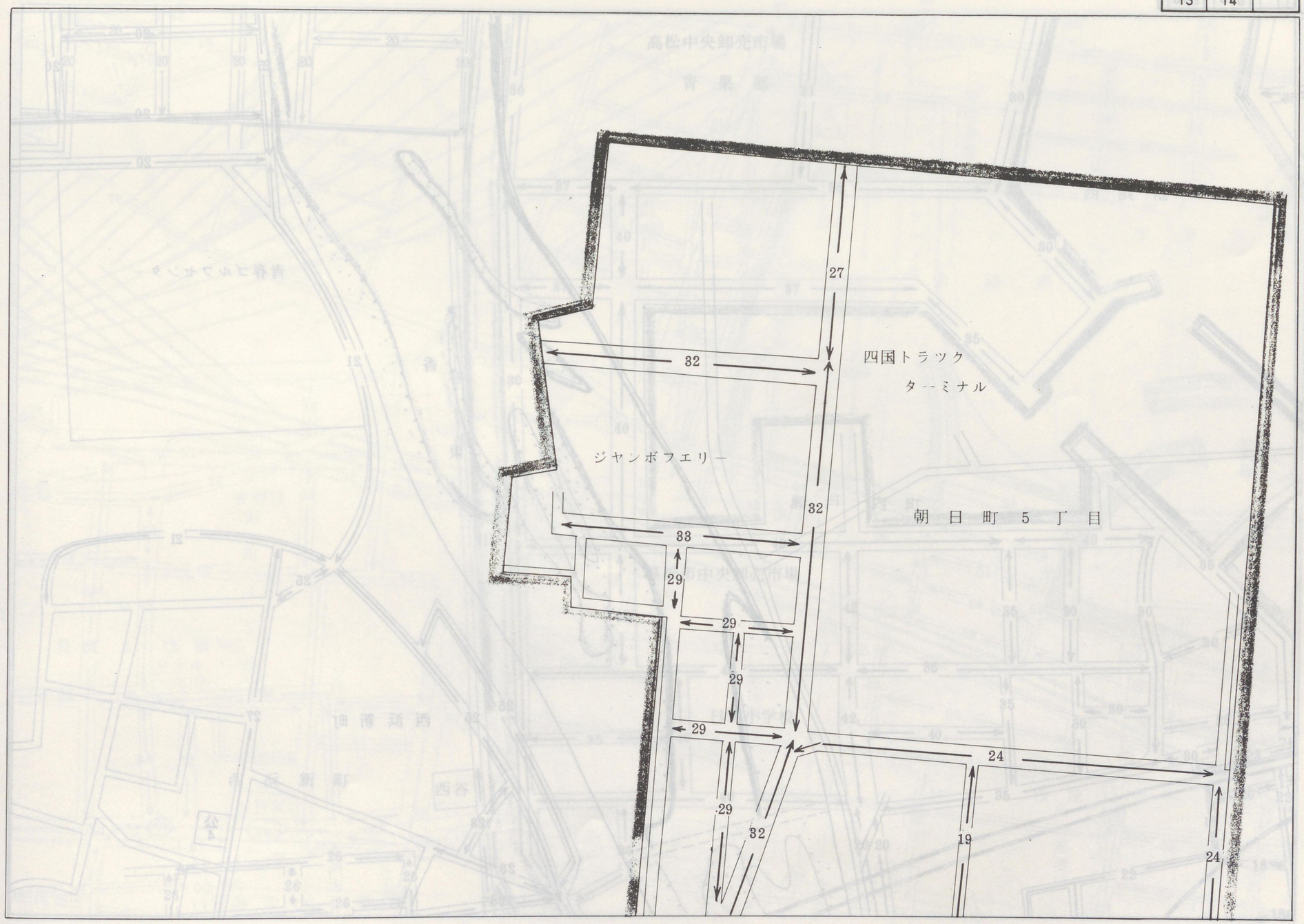
四国トラック
ターミナル
ジャンボフェリー
朝 日 町 5 丁 目
27
32
33
29
29
29
29
32
32
19
24
24

高 松 市		
	1	2
2	8	9
	15	16

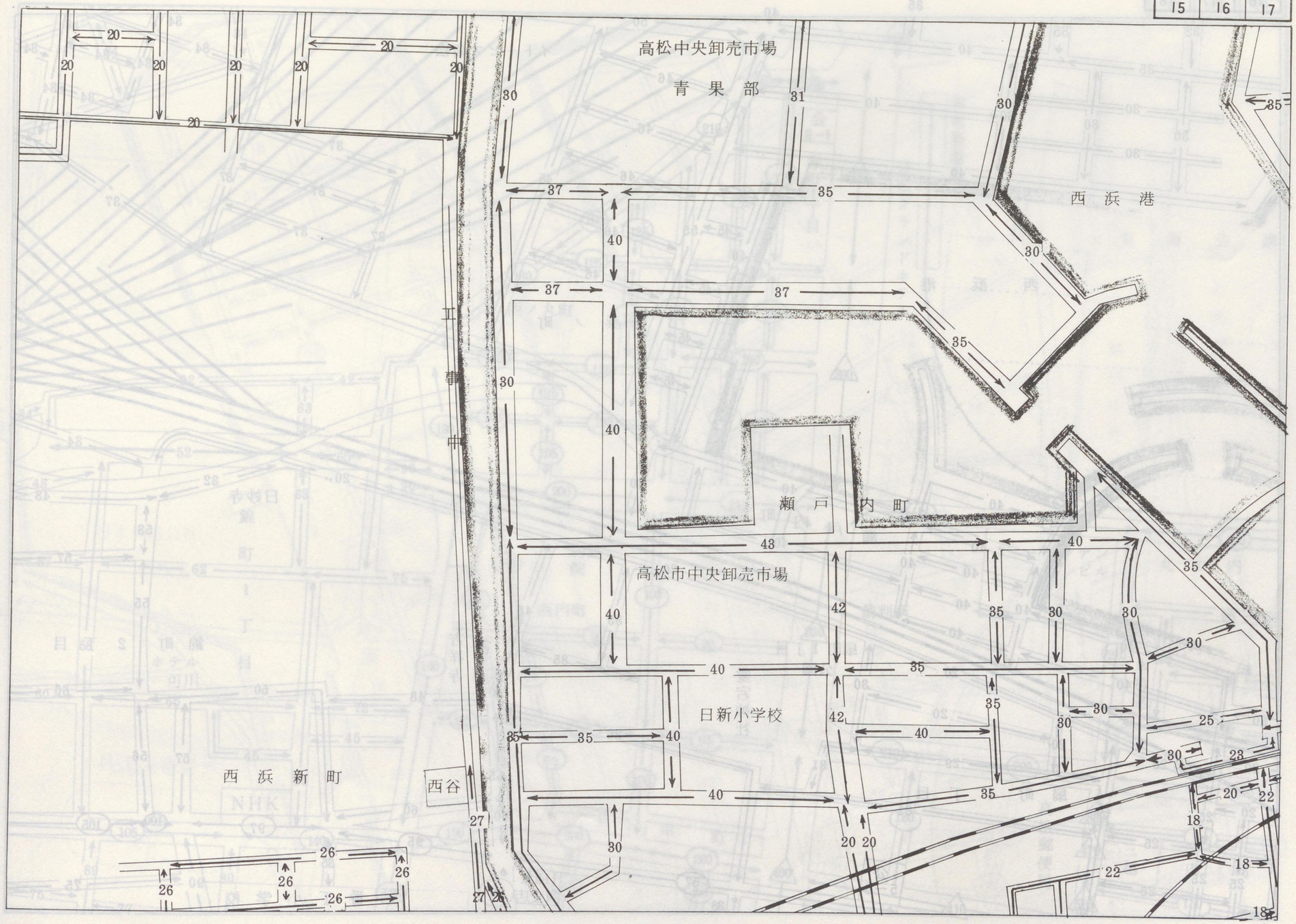
高松中央卸売市場
青果部
西浜港
瀬戸内町
高松市中央卸売市場
日新小学校
西浜新町
西谷
NHK
20
30
31
35
37
40
43
42
25
23
22
18
27
26

高　松　市		
2	3	4
9	**10**	11
16	17	18

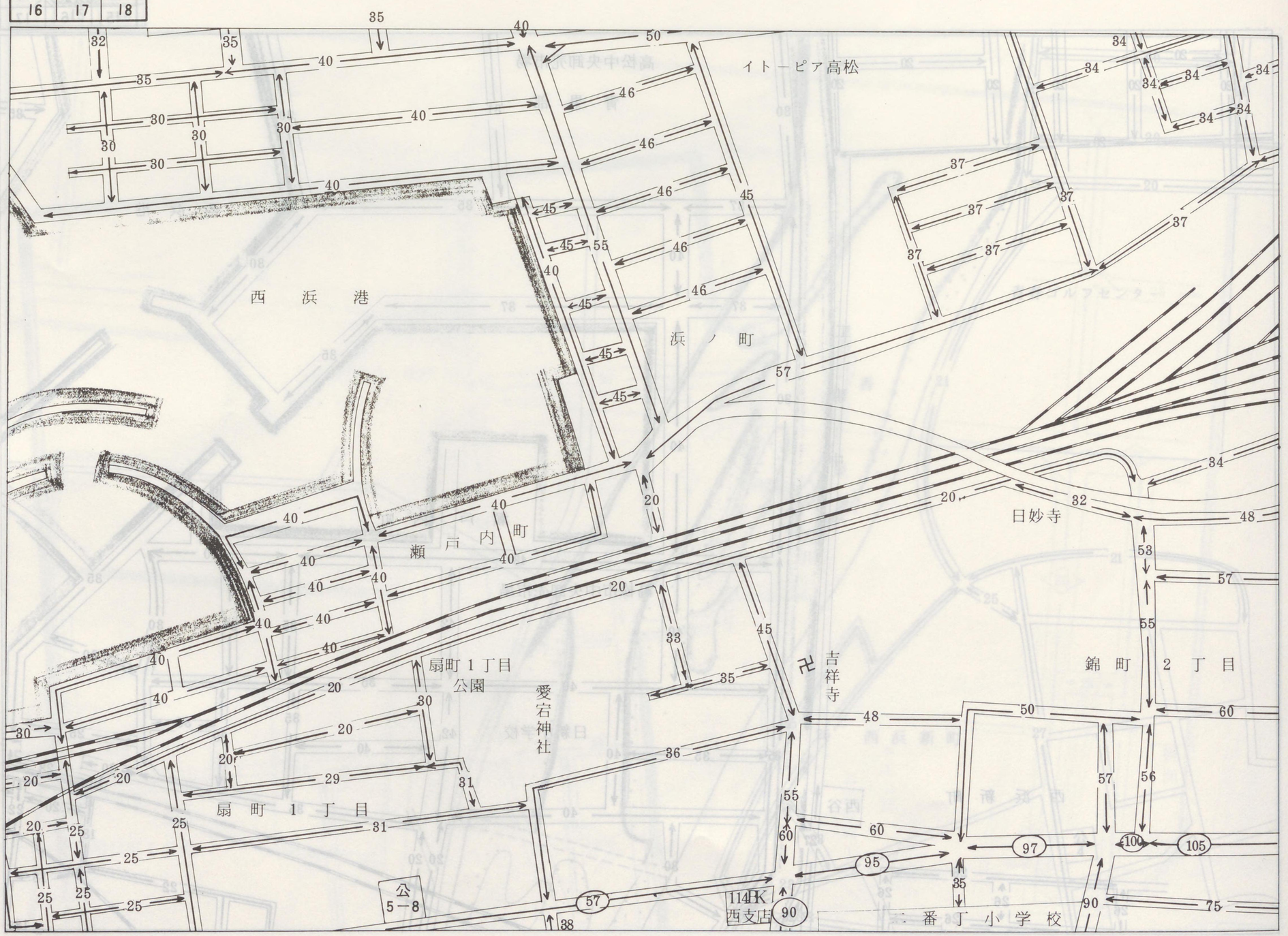

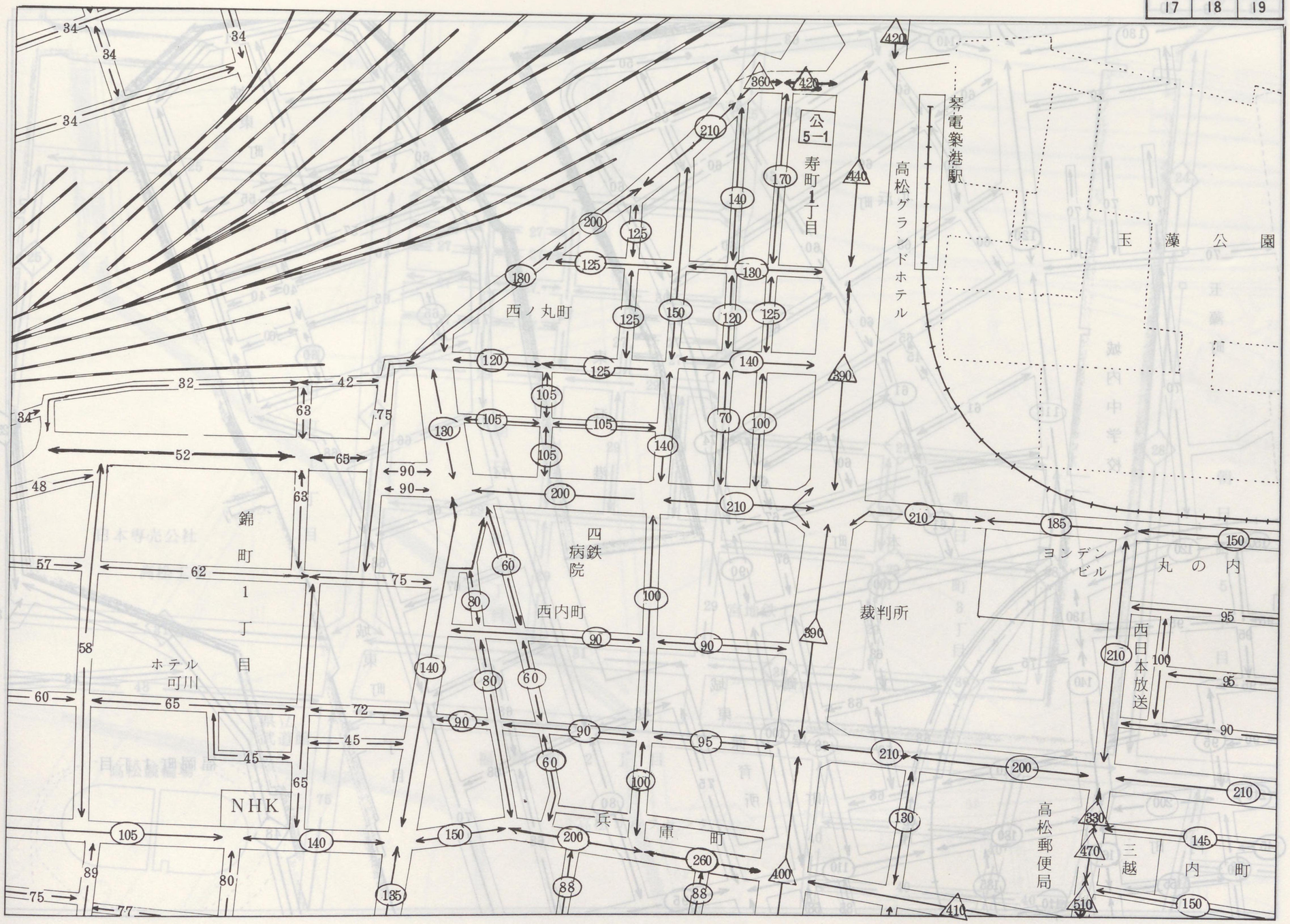
琴電築港駅
高松グランドホテル
玉藻公園
公5—1
寿町1丁目
西ノ丸町
錦町1丁目
ホテル可川
NHK
四病鉄院
西内町
兵庫町
裁判所
ヨンデンビル
丸の内
西日本放送
高松郵便局
三越
内町

高 松 市		
4	5	6
11	**12**	13
18	19	20

高松市

5	6	7
12	**13**	14
19	20	21

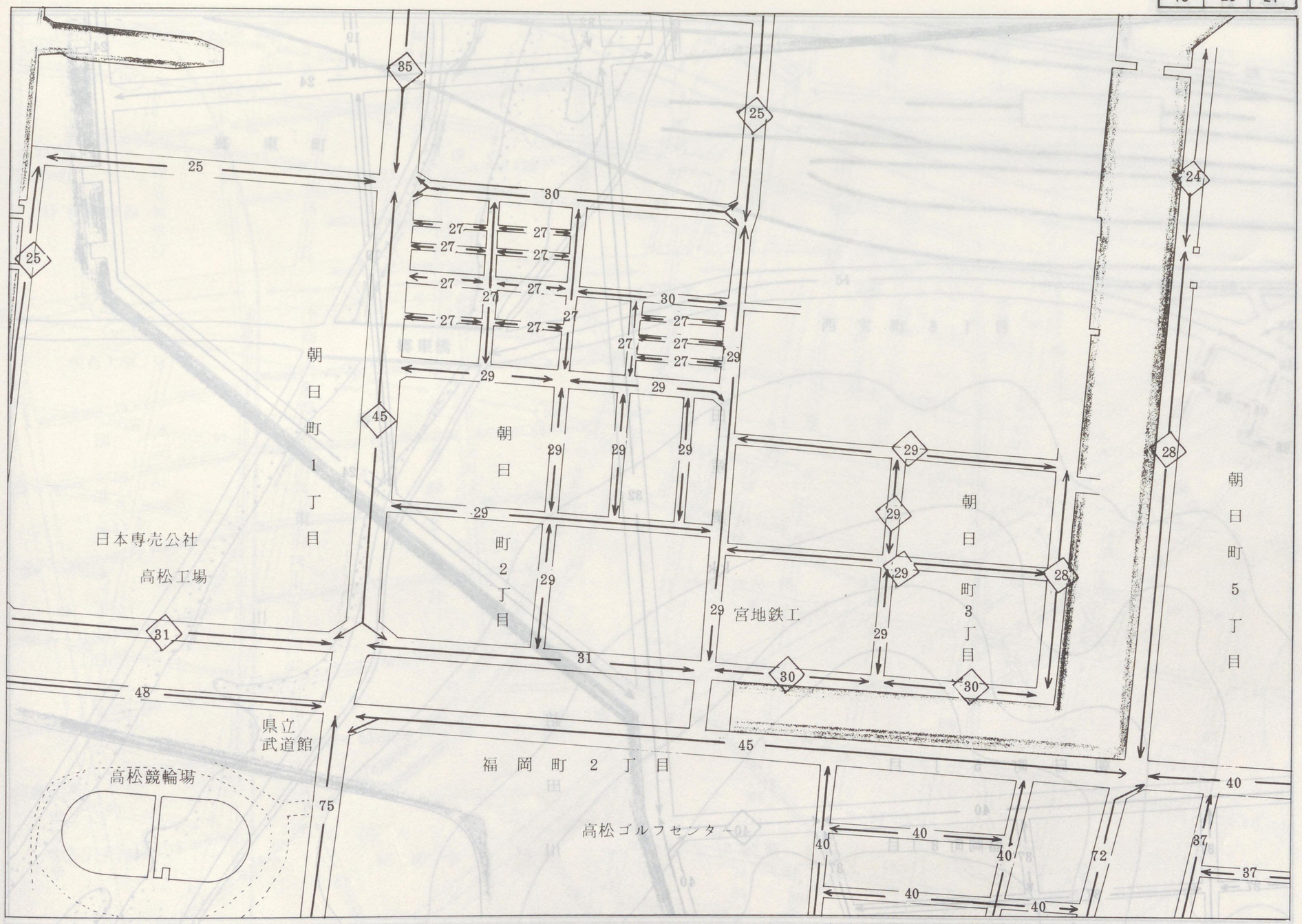

高　松　市		
6	7	
13	**14**	
20	21	

高松市		
52	8	9
	15	16
54		22

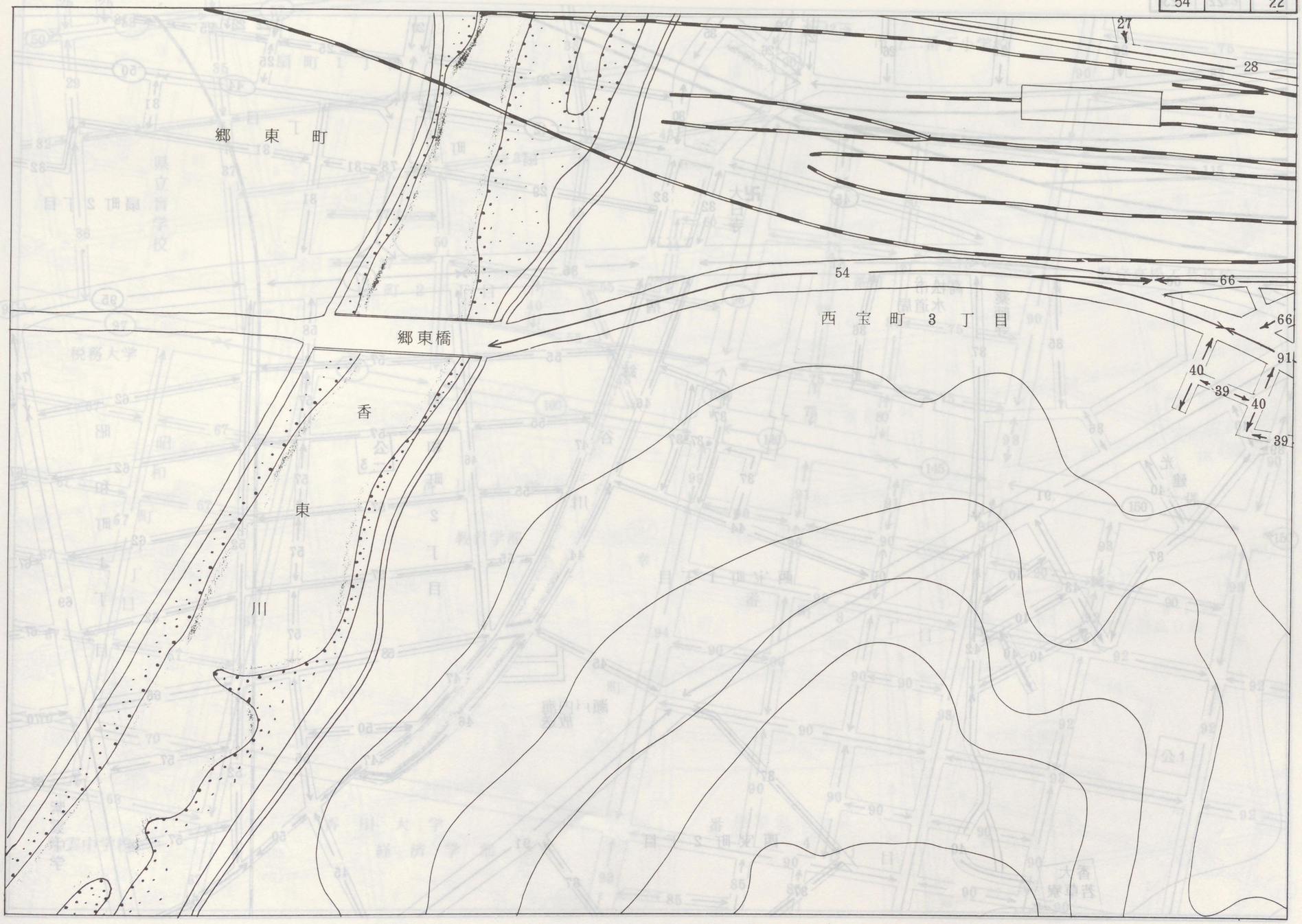

高松市		
8	9	10
15	**16**	17
	22	23

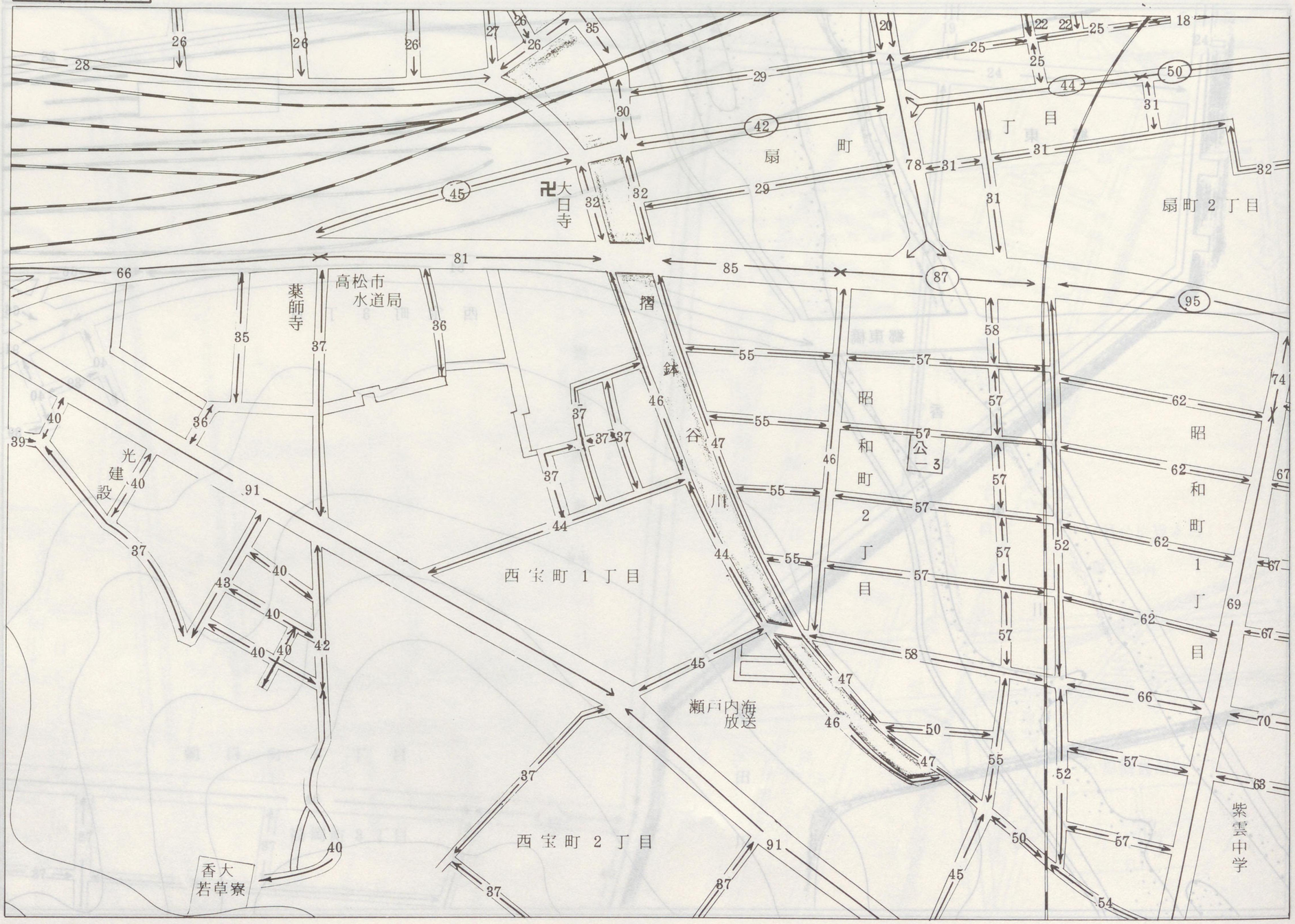

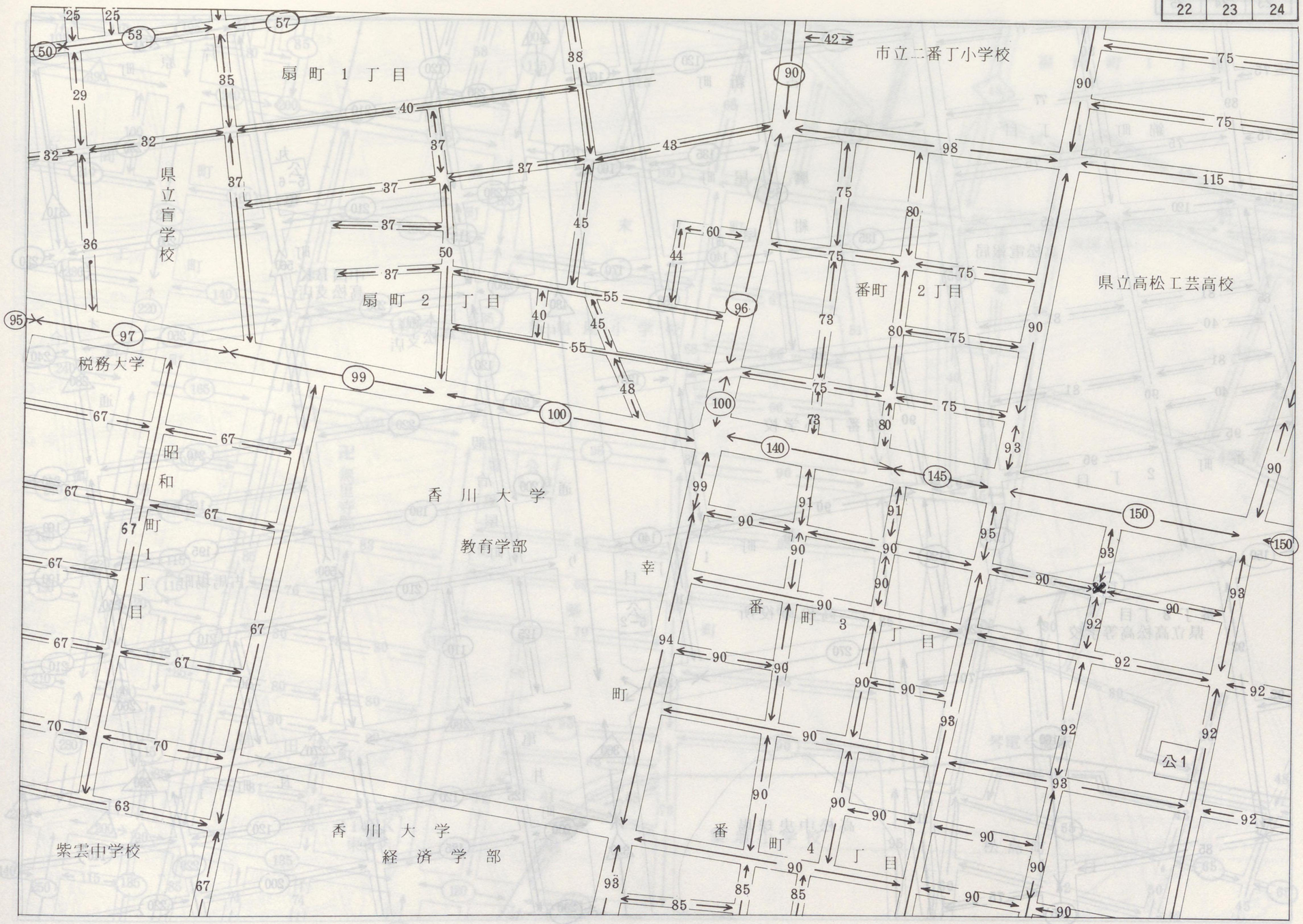
扇町1丁目
扇町2丁目
県立盲学校
税務大学
昭和町1丁目
香川大学
教育学部
香川大学
経済学部
紫雲中学校
市立二番丁小学校
県立高松工芸高校
幸町
番町2丁目
番町3丁目
番町4丁目
公1

高松市		
10	11	12
17	**18**	19
23	24	25

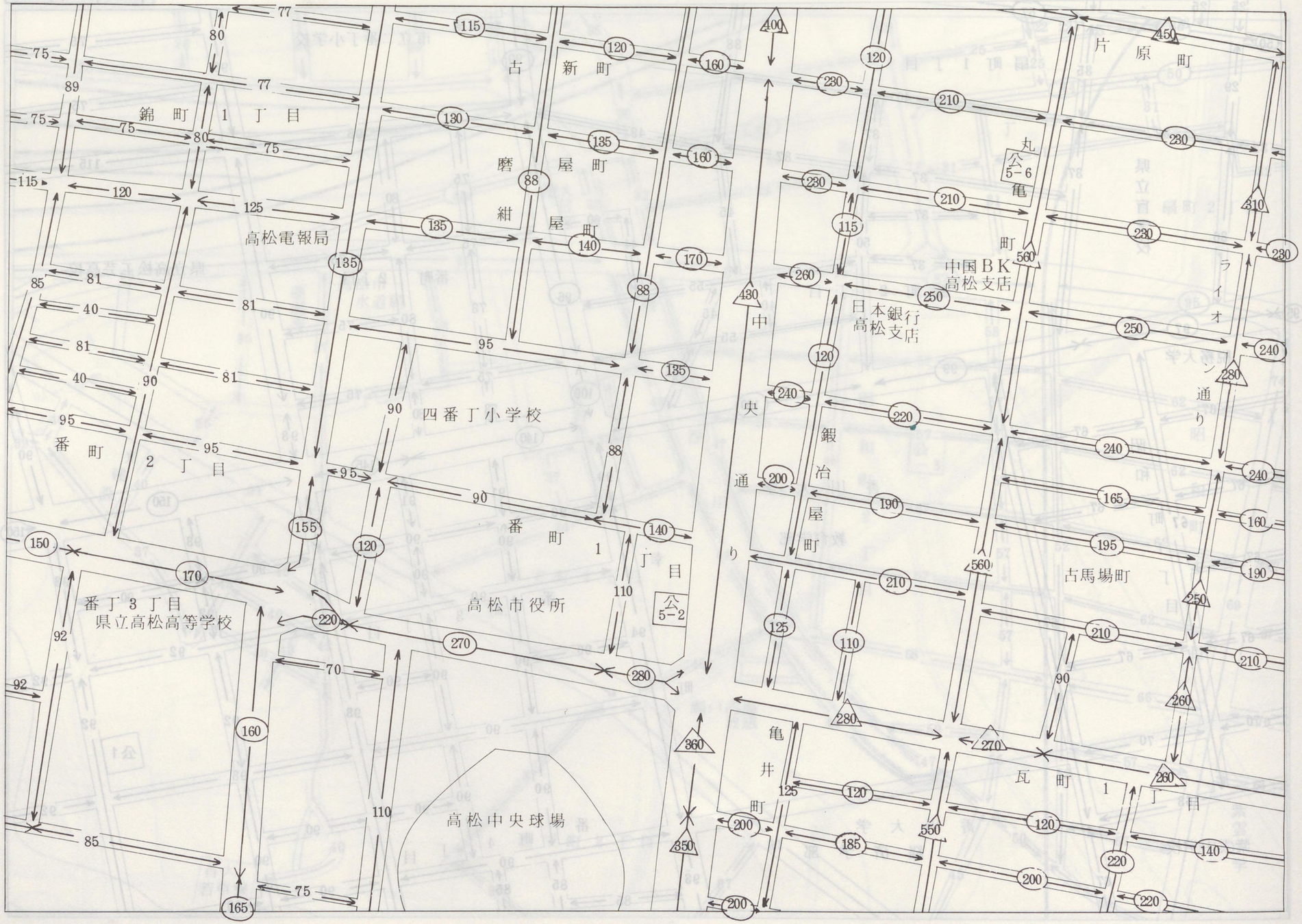

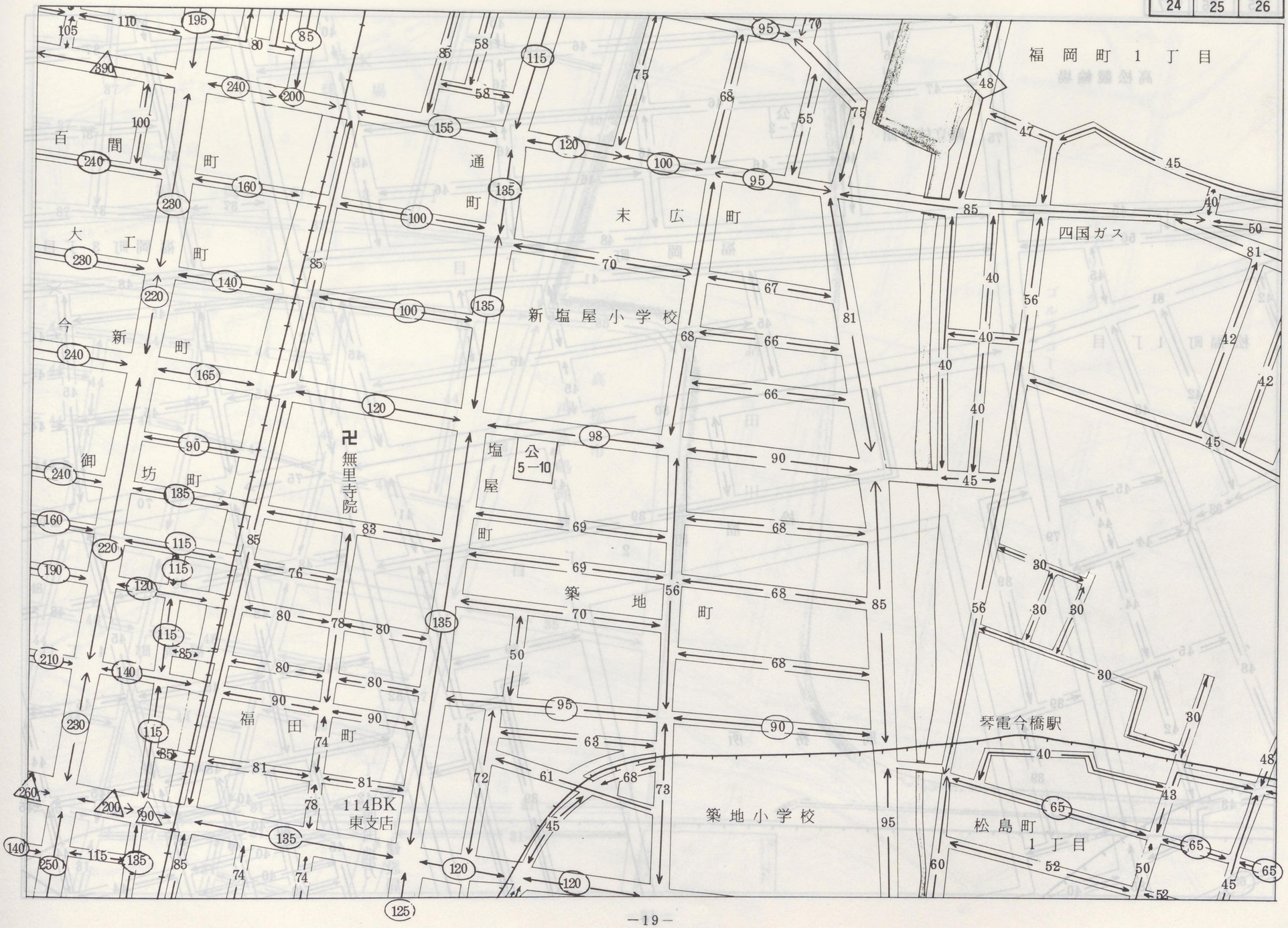
福岡町1丁目
四国ガス
百間町
大工町
今新町
御坊町
福田町
通町
末広町
新塩屋小学校
塩屋町
公5—10
無里寺院
築地町
築地小学校
114BK
東支店
琴電今橋駅
松島町1丁目

高　松　市		
12	13	14
19	**20**	21
25	26	27

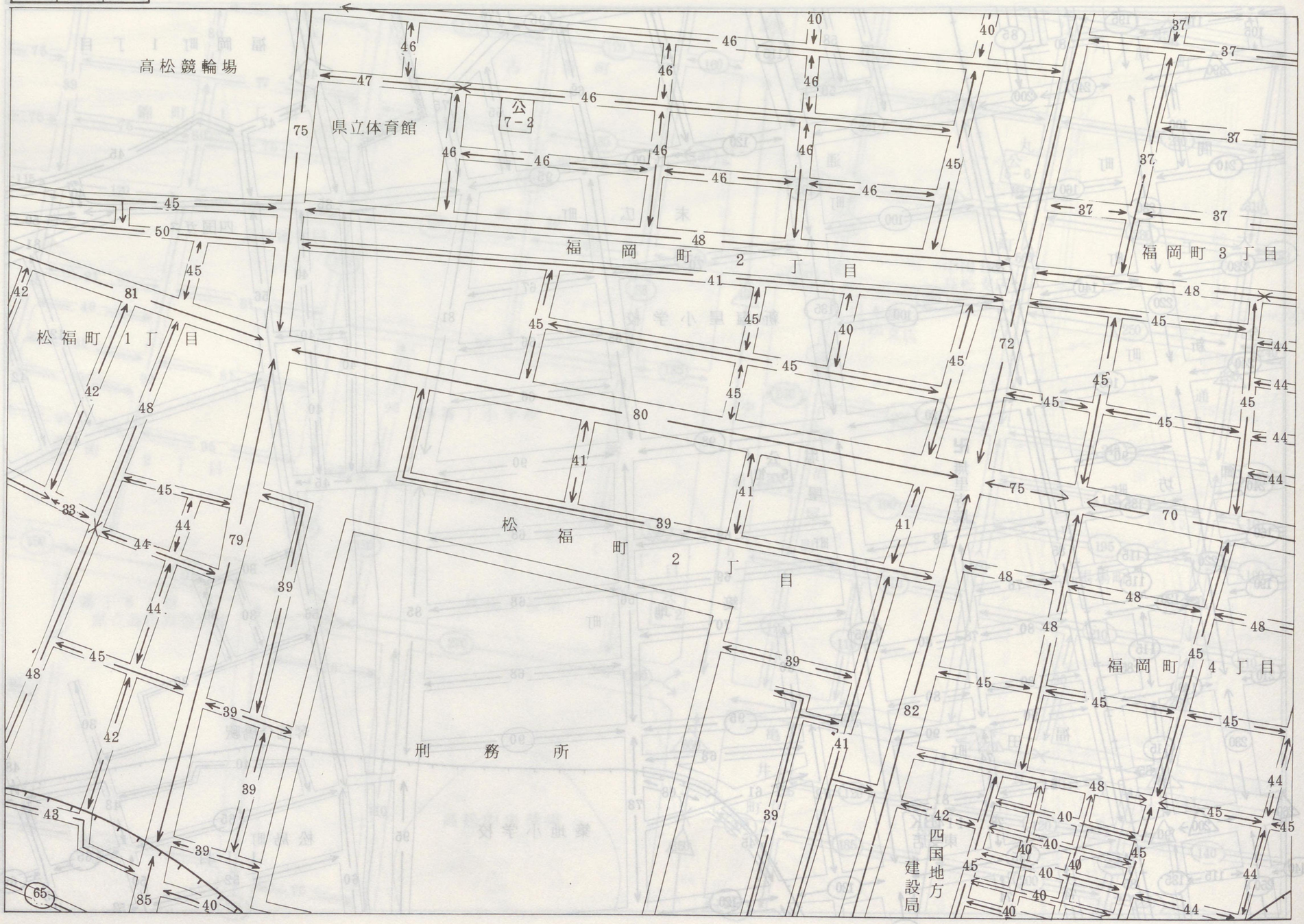

114 BK
球場
福岡町3丁目
福岡町4丁目
高松市汚水処理場
詰田川
パブリックゴルフコース
37
40
45
38
44
53
70
60
48
35
57
43
31
27
55

高　松　市		
15	16	17
	22	23
	28	29

高　松　市		
16	17	18
22	**23**	24
28	29	30

高　松　市		
17	18	19
23	**24**	25
29	30	31

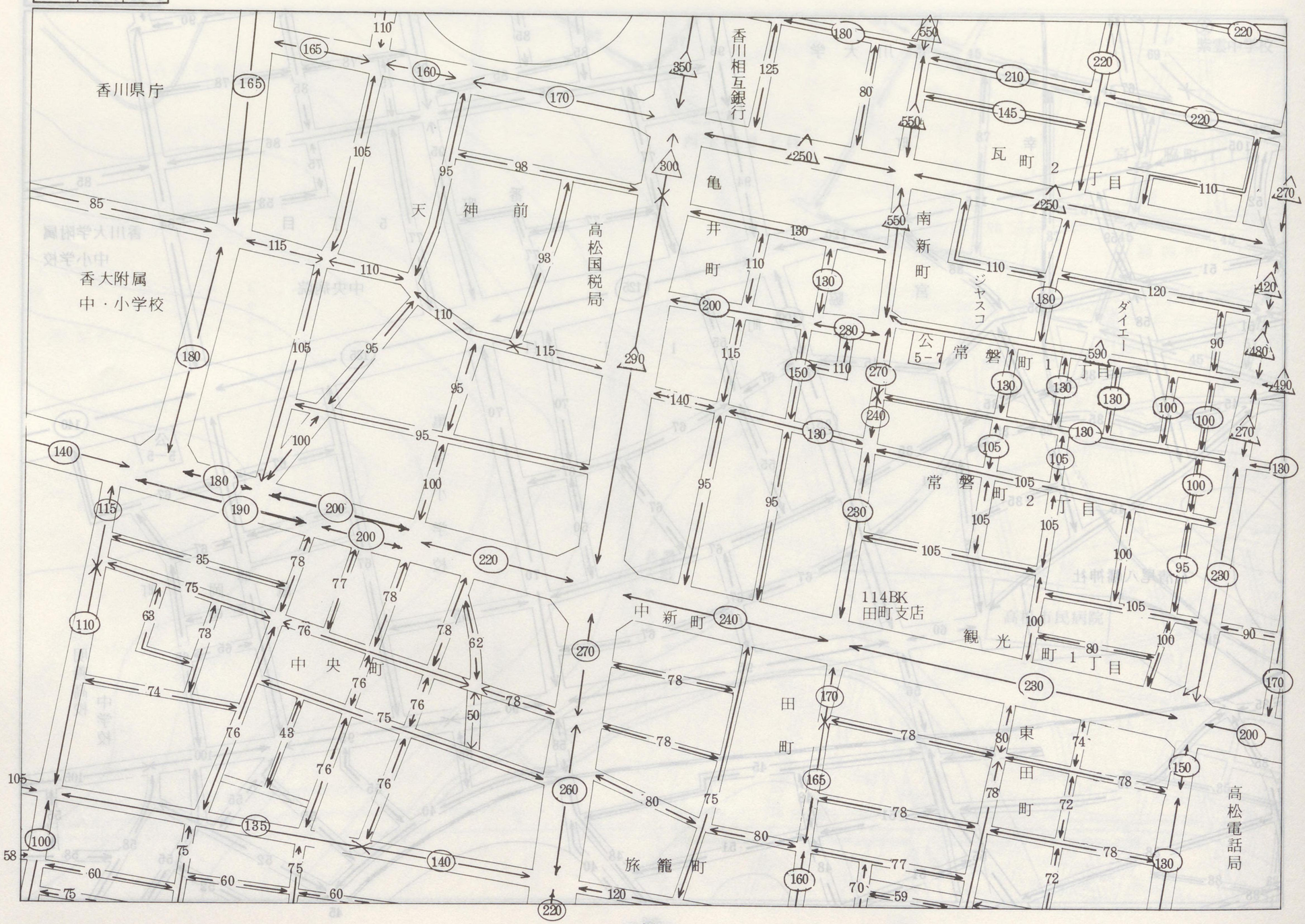

高　松　市		
18	19	20
24	**25**	26
30	31	32

高　松　市		
19	20	21
25	**26**	27
31	32	33

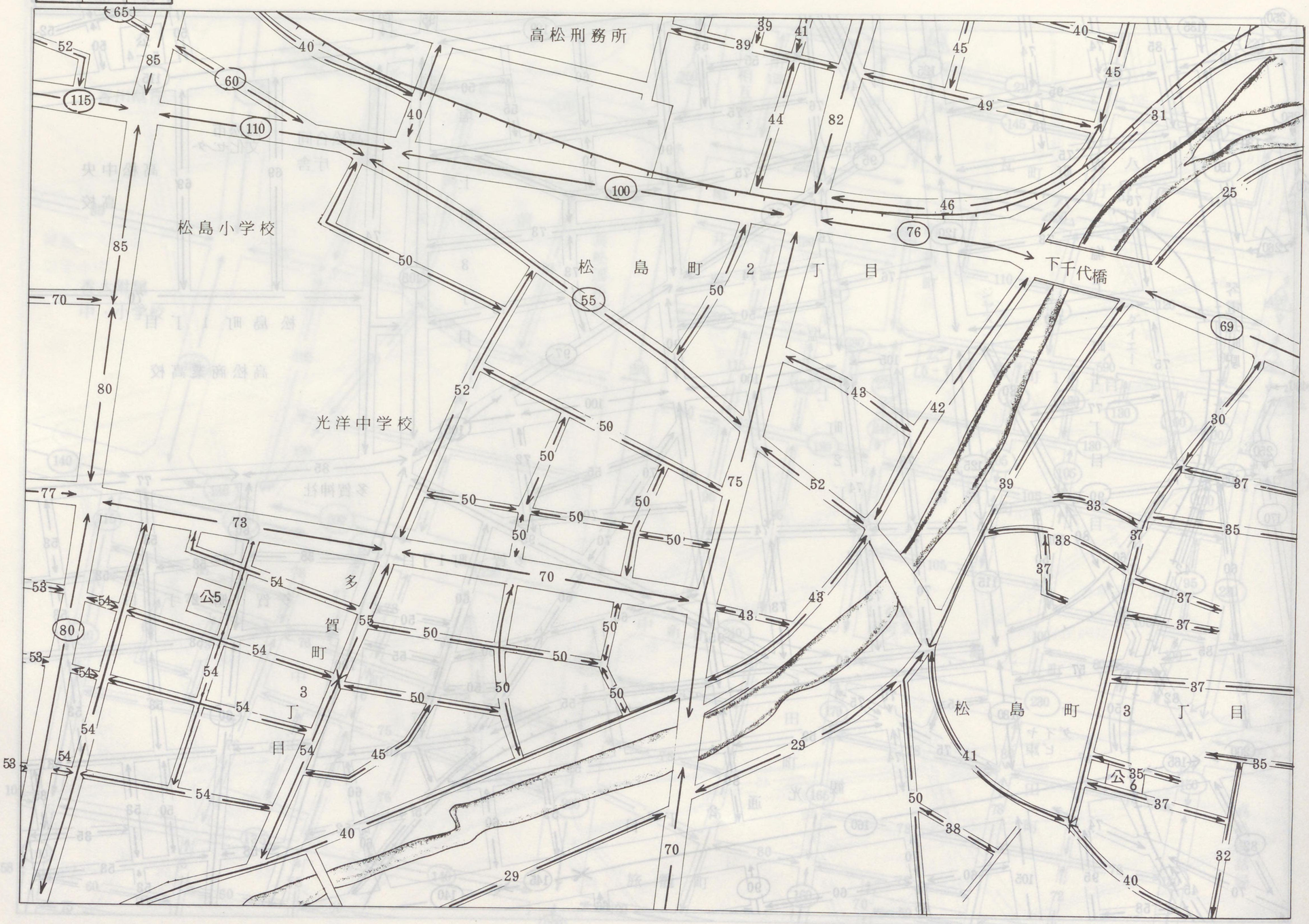

高　松　市		
20	21	
26	**27**	62
32	33	

高　松　市		
	22	23
	28	29
		34

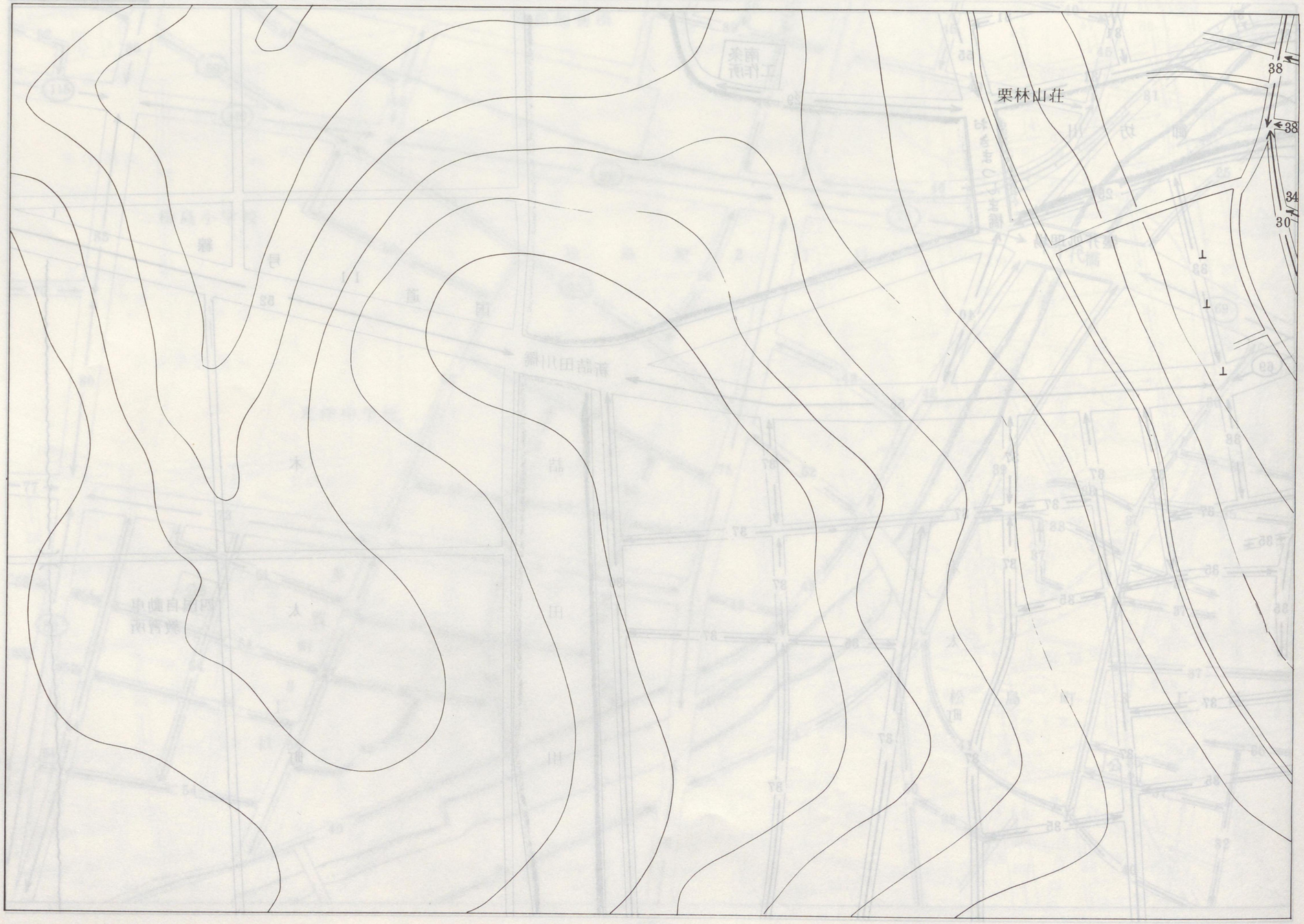

高　松　市		
22	23	24
28	**29**	30
	34	35

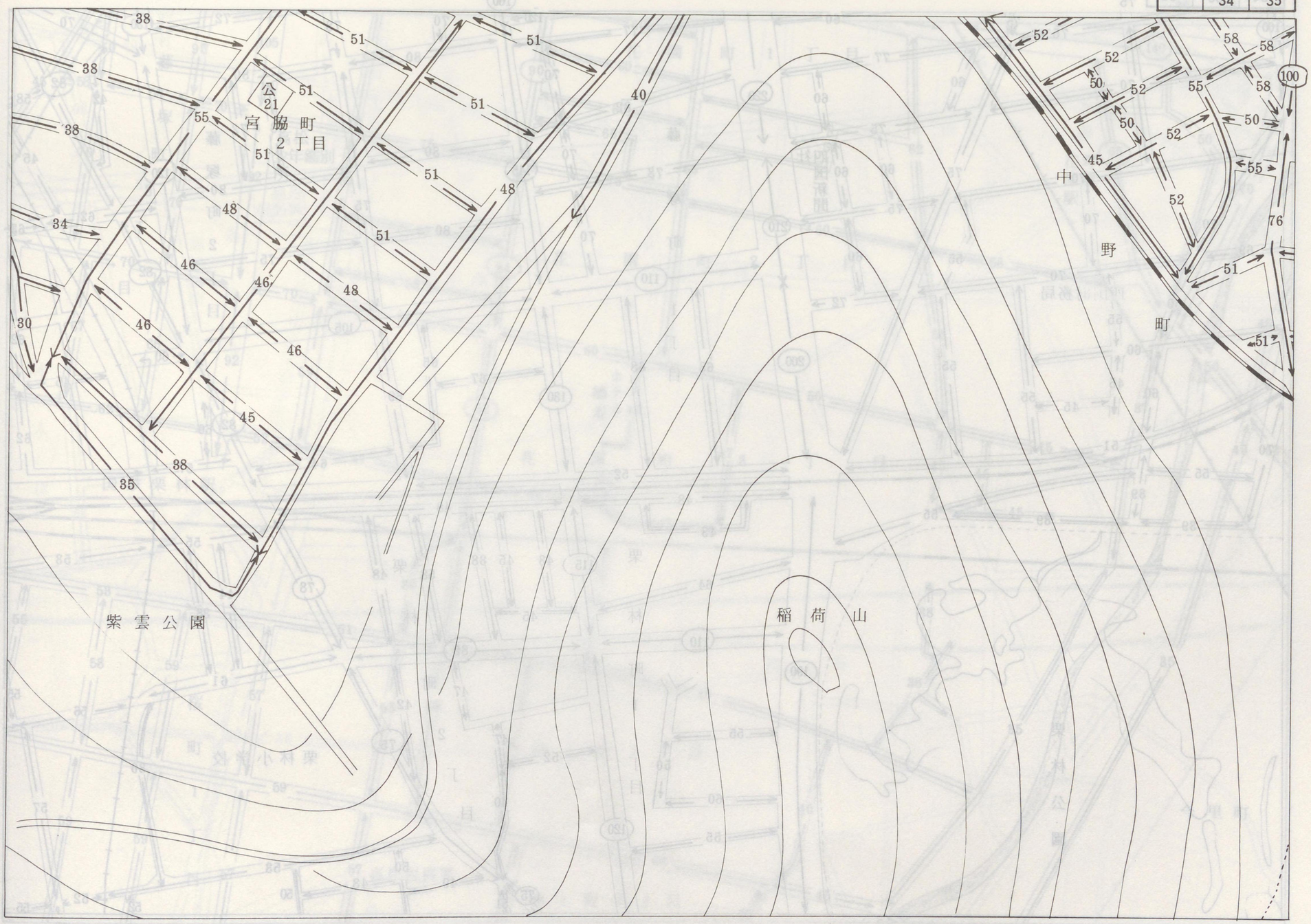

高松市		
23	24	25
29	**30**	31
34	35	36

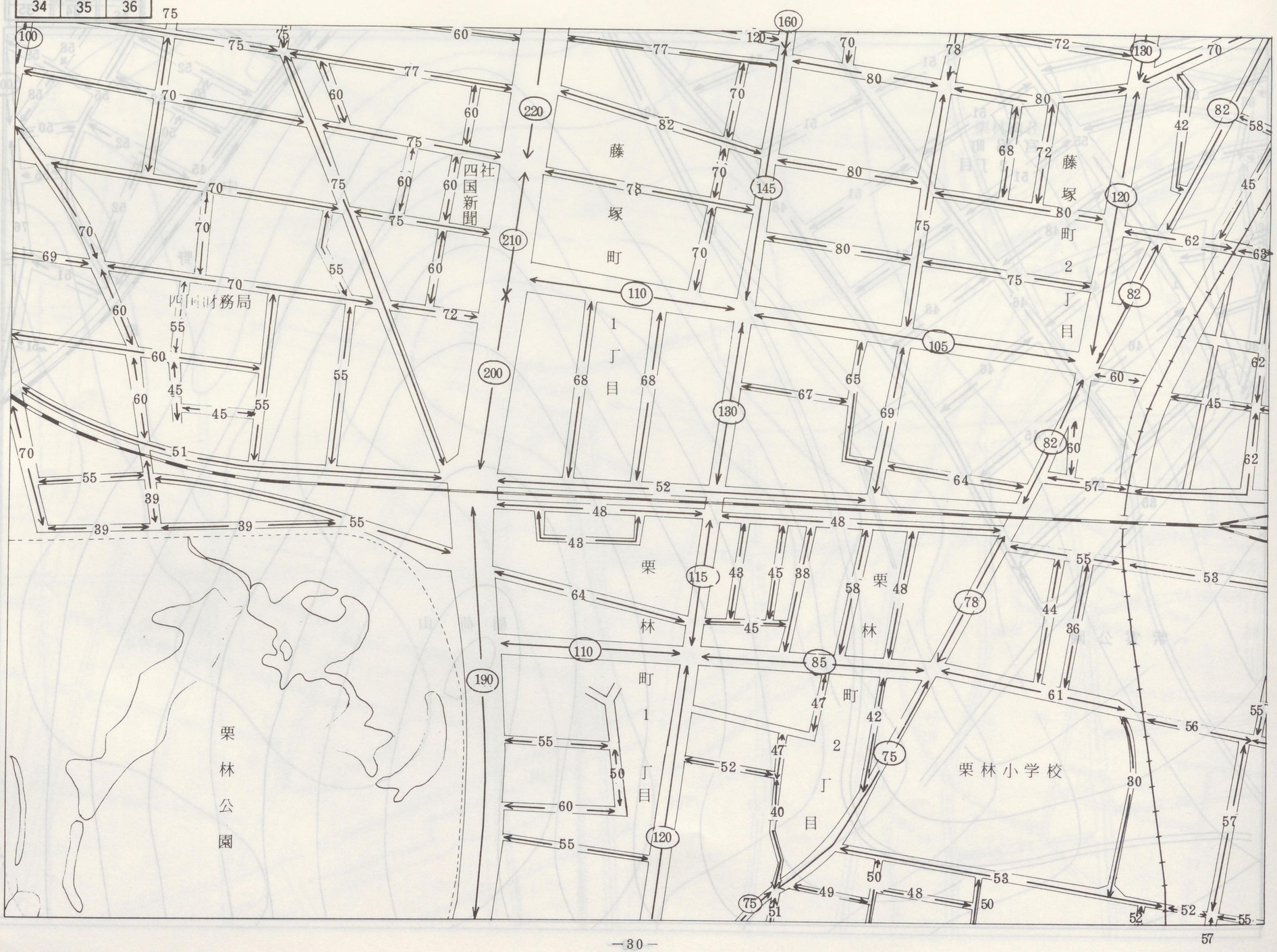

高松市		
24	25	26
30	31	32
35	36	37

藤塚町3丁目
高松少年鑑別所
花園町1丁目
花園町2丁目
花園町3丁目
琴電花園駅
ホテル徳寿
松本
国鉄栗林駅
桜町1丁目
高松税務署
楠上町1丁目
楠上町2丁目
今里町

高　松　市		
25	26	27
31	**32**	33
36	37	38

37
40
37
37
37
37
37
35
30
40
30
70
詰
詰田川橋
52
50
モービル
GS
高松国際ホテル
42
39
木
太
田
町
川
40
高徳線
38
40
38
38
35

高　松　市		
28	29	30
	34	35
37	40	41

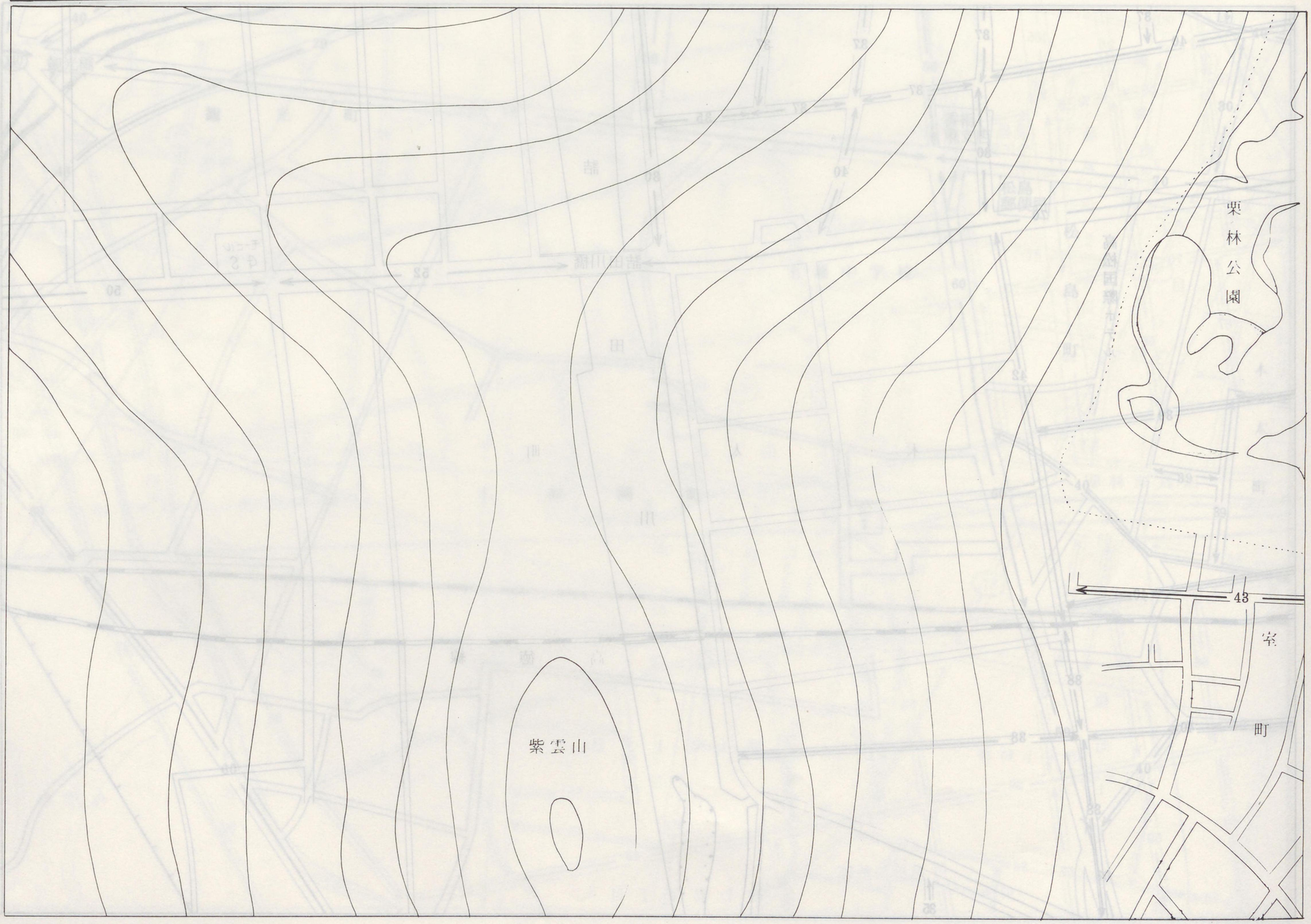

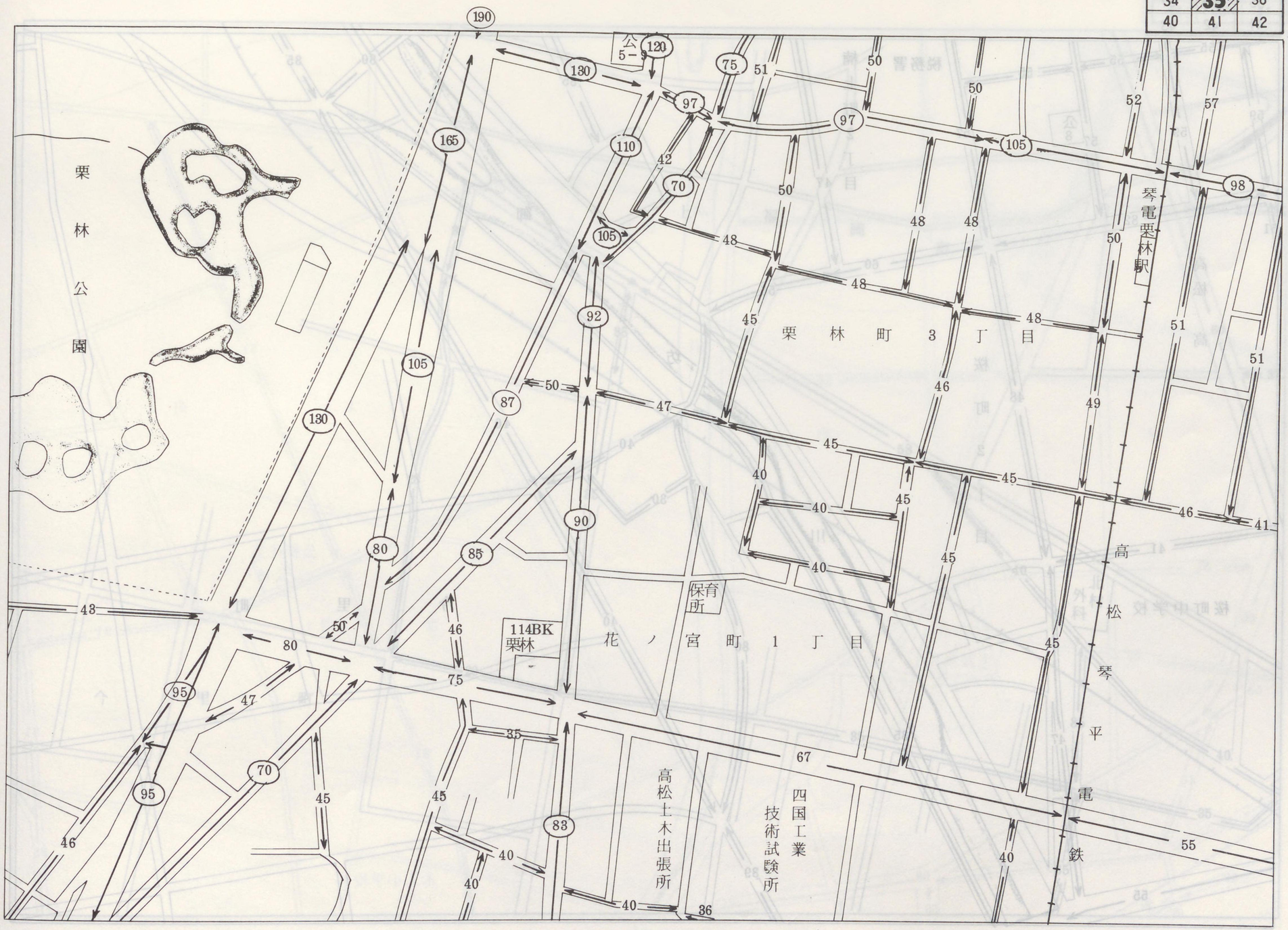
栗林公園
公5－9
栗林町3丁目
琴電栗林駅
花ノ宮町1丁目
保育所
114BK
栗林
高松土木出張所
四国工業技術試験所
高松琴平電鉄

高　松　市		
30	31	32
35	**36**	37
41	42	43

高	松	市
31	32	33
36	**37**	38
42	43	44

高	松	市
32	33	62
37	**38**	
43	44	

高 松 市		
		34
	39	40
	45	46

高 松 市		
	34	35
39	**40**	41
45	46	47

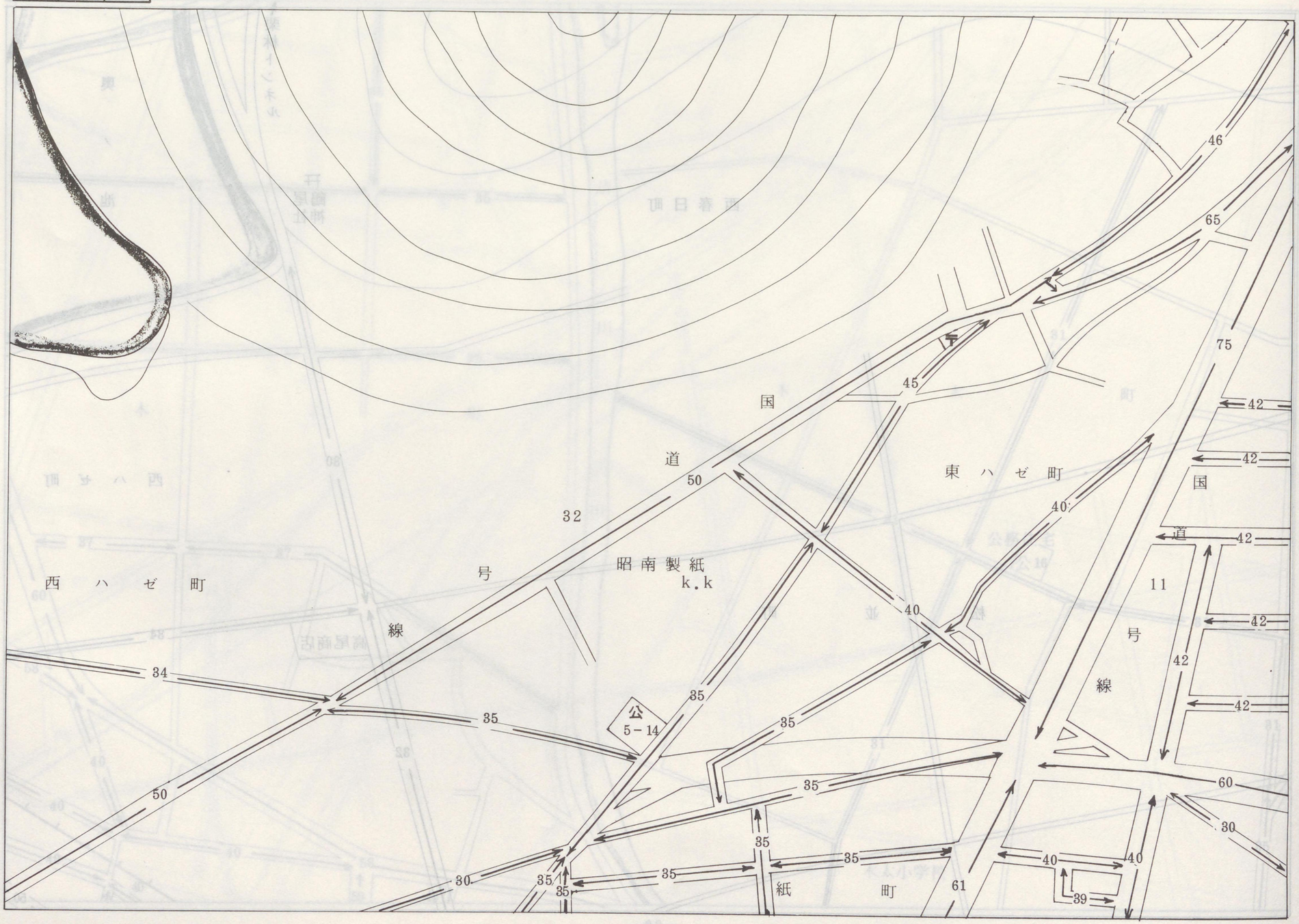

高	松	市
34	35	36
40	**41**	42
46	47	48

高　松　市		
35	36	37
41	**42**	43
47	48	49

高	松	市
36	37	38
42	**43**	44
48	49	50

高　松　市		
37	38	62
43	**44**	63
49	50	

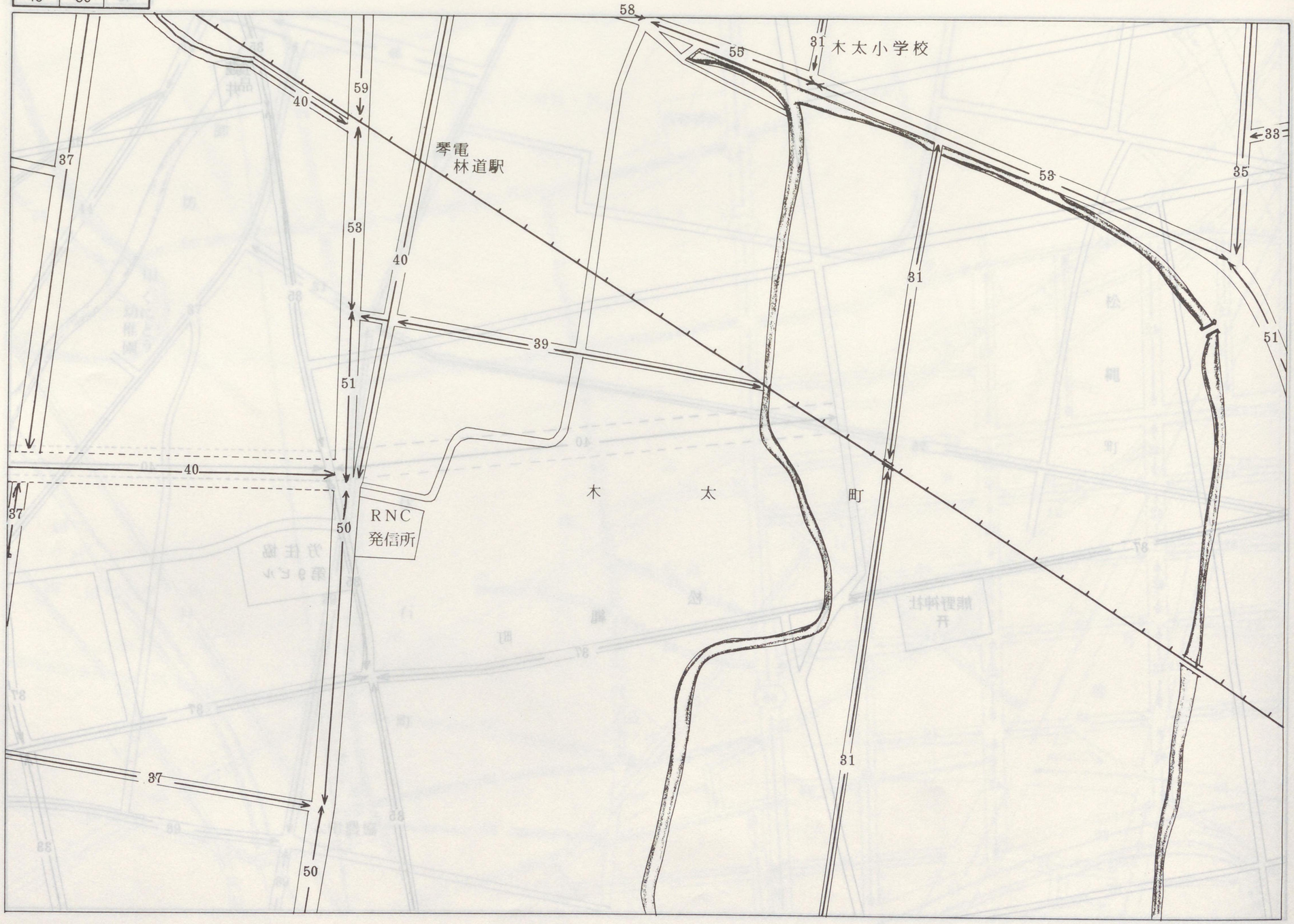

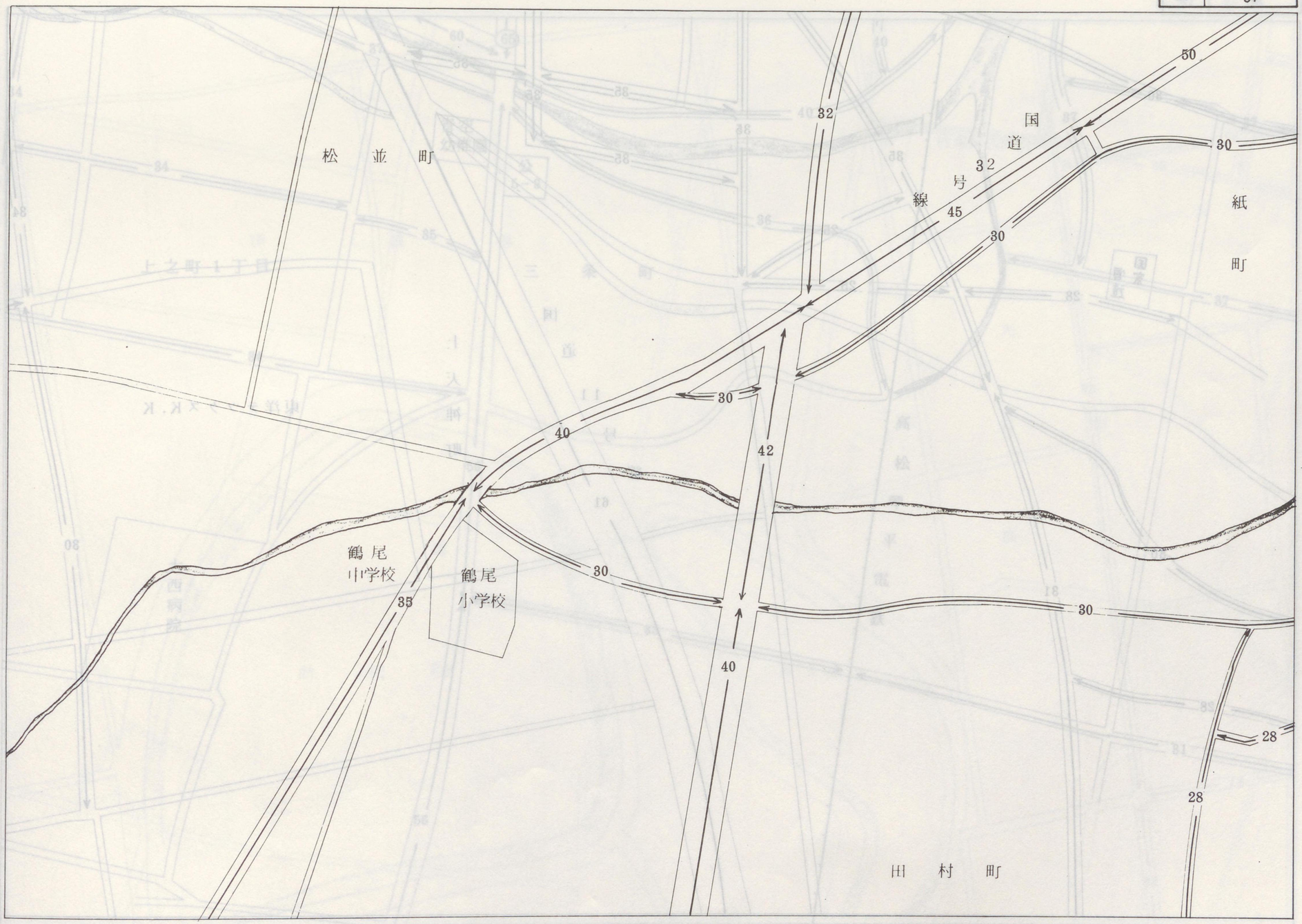
松並町
国道32号線
50
32
30
45
30
紙町
30
40
42
鶴尾中学校
鶴尾小学校
35
30
40
30
28
28
田村町

高　松　市		
39	40	41
45	**46**	47
57		58

60
65
37
34
青空
幼稚園
公
5－3
40
40
37
37
34
36
35
上之町１丁目
三　条　町
37
34
56
高
松
琴
平
電
鉄
大
西
病
院
33
31
56

高　松　市		
41	42	43
47	**48**	49
	58	

35
植田
35
33
33
松
木
太
町
縄
町
ガラ池

高松市		
43	44	
49	**50**	63
58		

香西港

芝山

香西北町

香西本町

石垣

今池

香西寺

宇佐神社

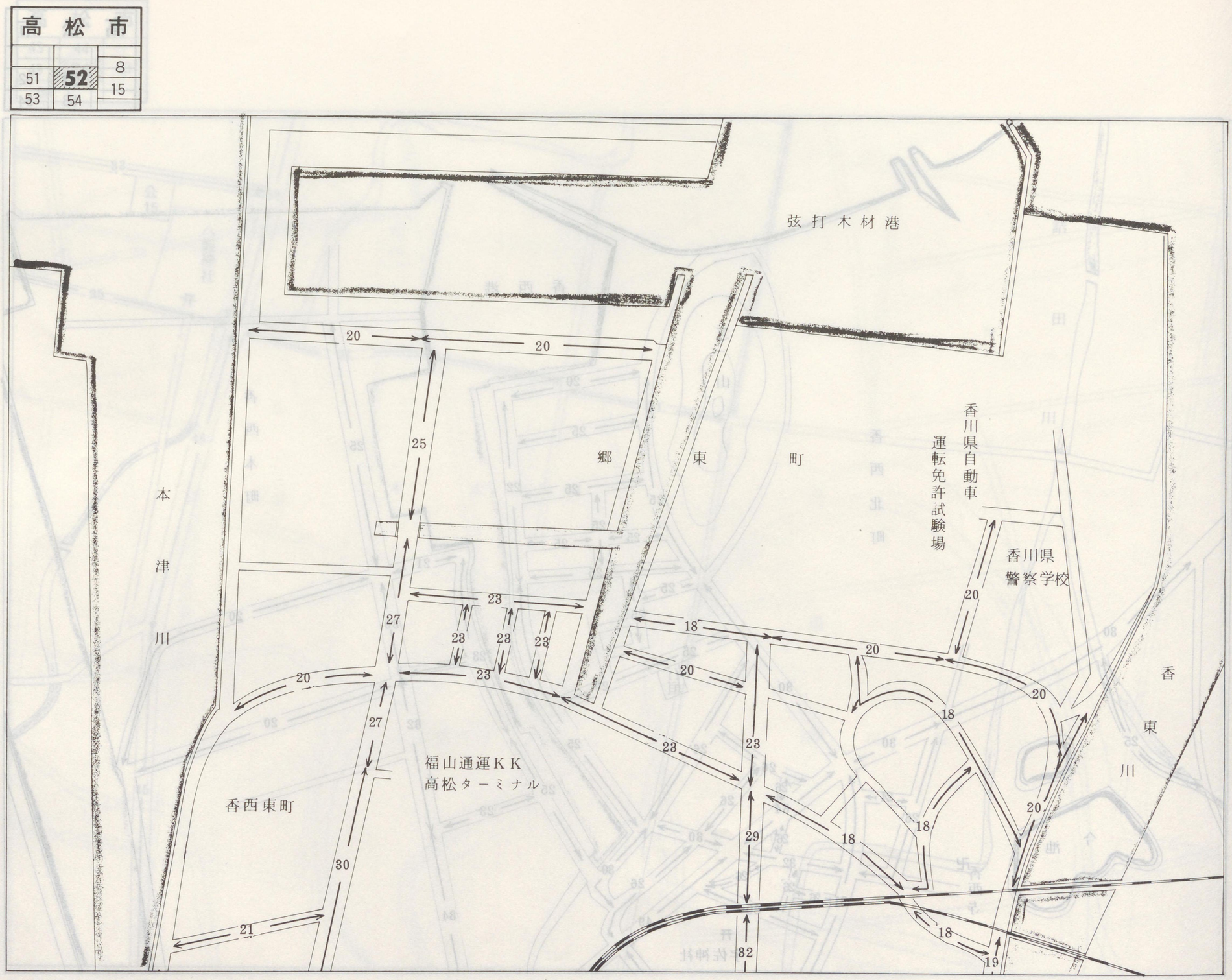
8
15
51
52
53
54
弦打木材港
香川県自動車運転免許試験場
香川県警察学校
香東川
本津川
郷東町
香西東町
福山通運ＫＫ
高松ターミナル
20
25
23
27
18
29
30
21
32
19

高松市
51
52
53
54
55
宇佐神社
西光寺
公
5—12
香西小学校
香西本町
香西東町
香西橋
香西新橋
善光寺
香西西町
勝賀中学校
薬師山
香西南町
本津川

高 松 市		
51	52	15
53	**54**	
55		

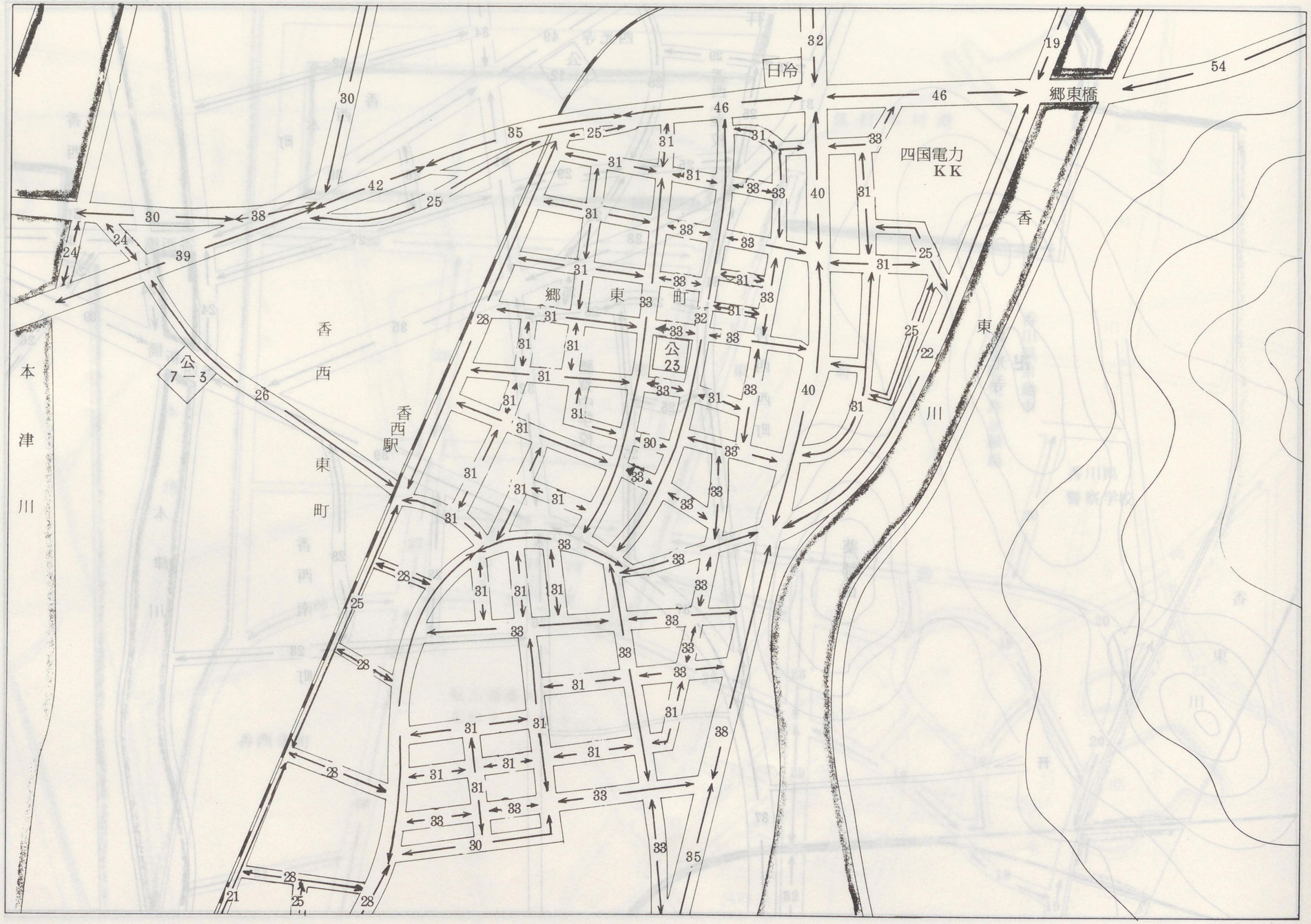

高松市

	53 54	
	55	
	56	57

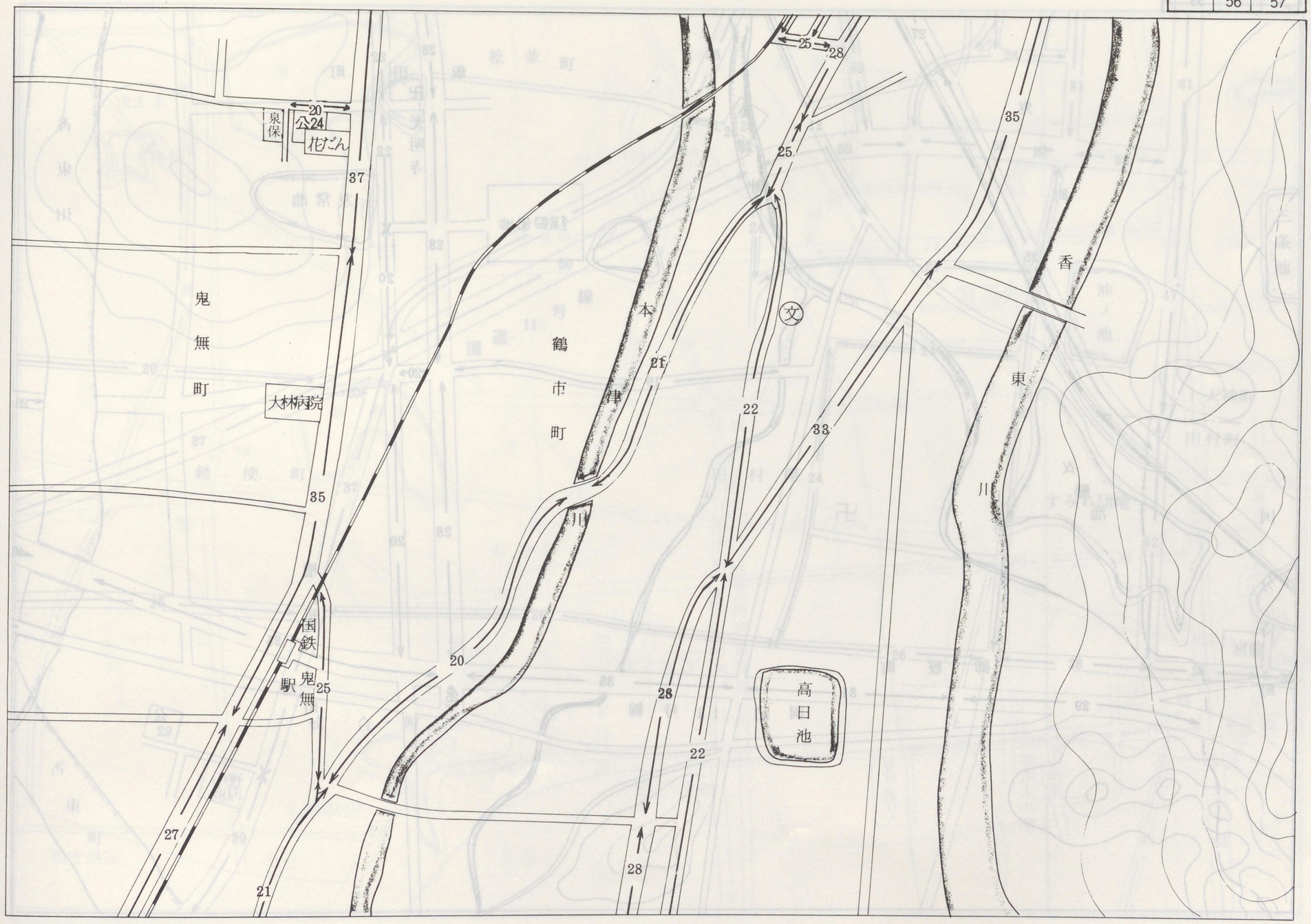

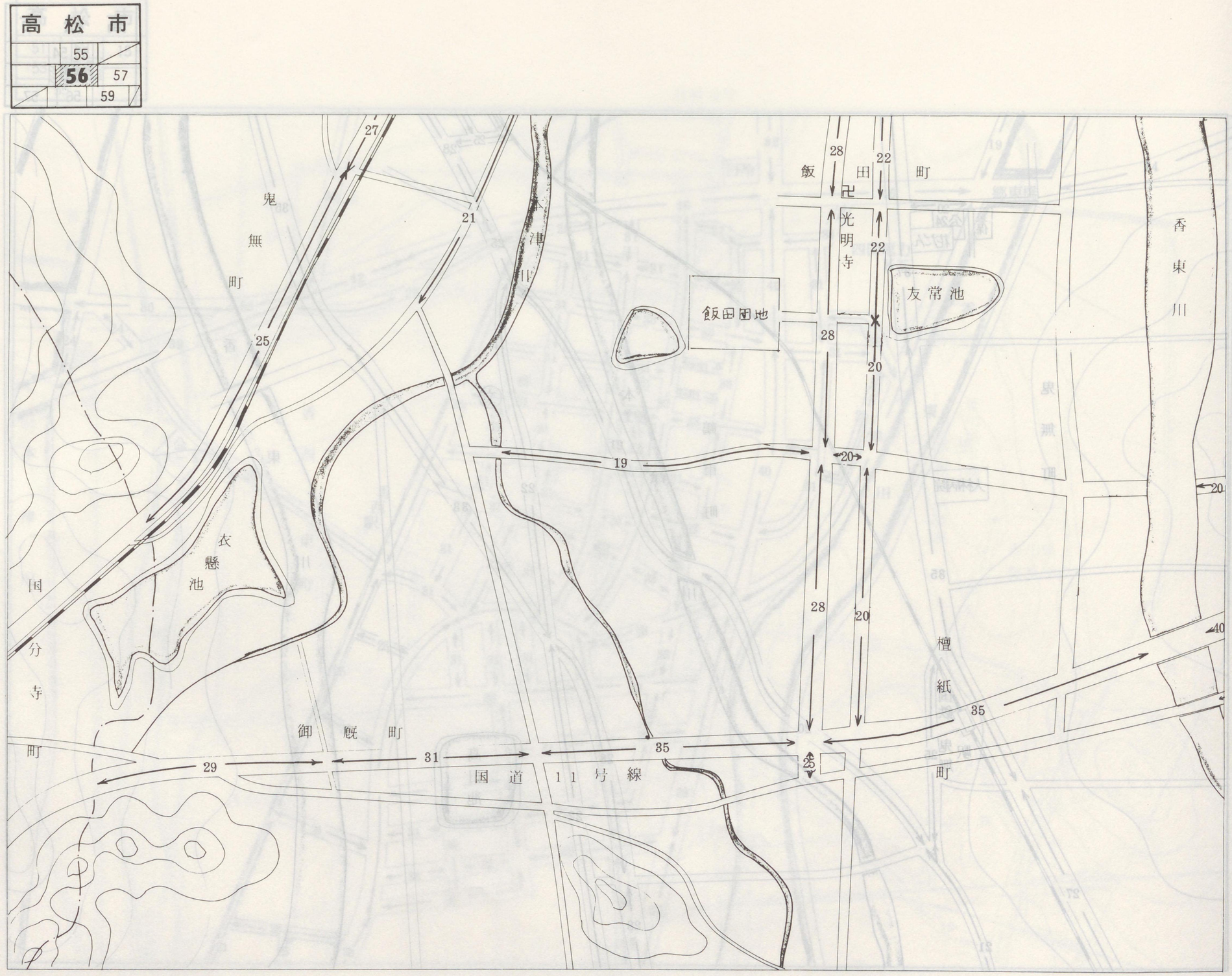
高松市
55
56
57
59
鬼無町
衣懸池
国分寺町
御厩町
国道11号線
香東川
檀紙町
飯田町
飯田団地
光明寺
友常池
27
21
25
19
28
22
20
29
31
35
40

高松市

	45	46	
56	**57**		58
	59	60	

高 松 市

	46	47	48	49
57		**58**		59
		60		

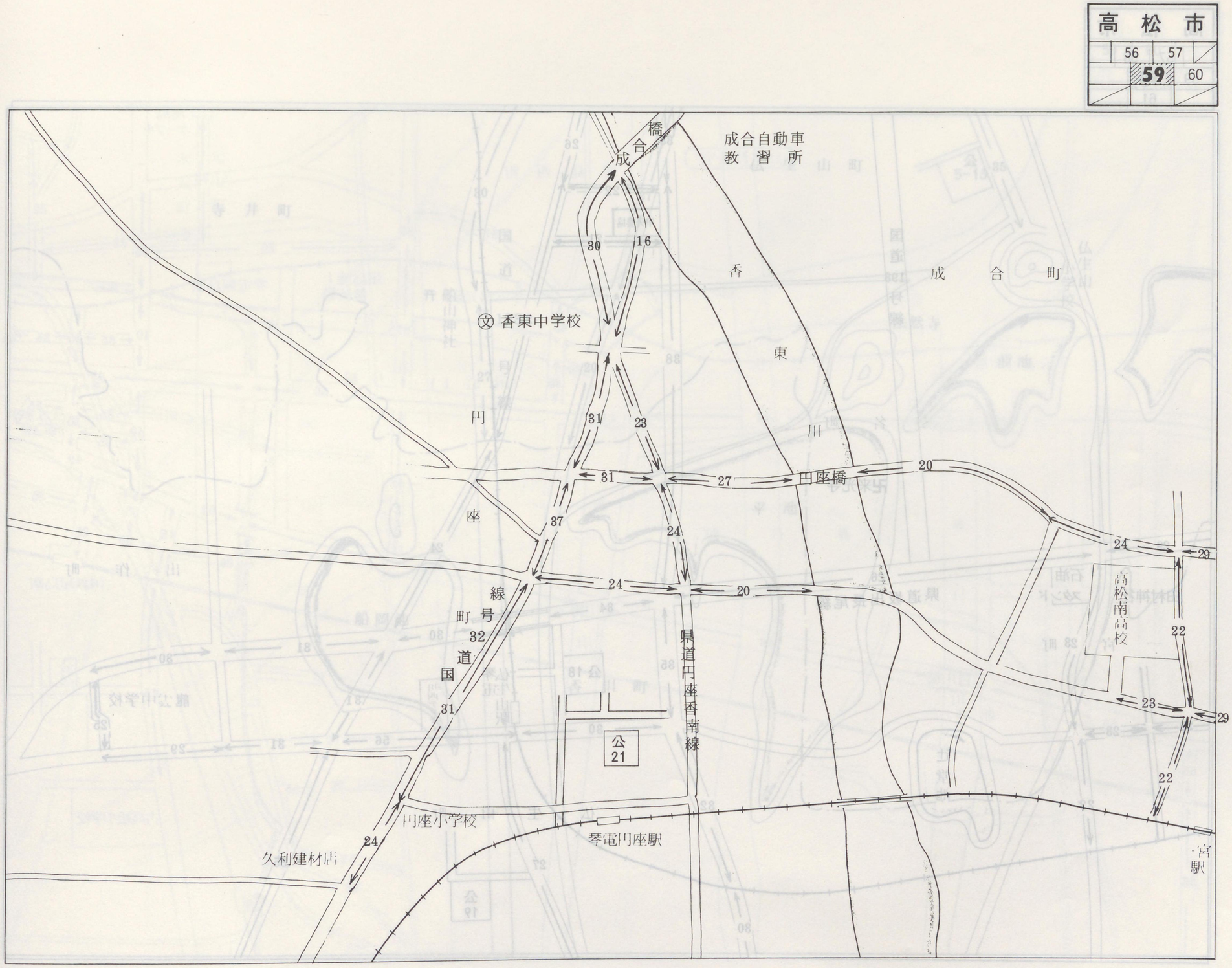
高松市
56
57
59
60
成合自動車
教習所
成合橋
香東川
成合町
香東中学校
円座橋
円座
線
町
号
32
道
国
県道円座香南線
公
21
高松南高校
円座小学校
久利建材店
琴電円座駅
宮駅
30
16
31
23
27
20
37
24
29
22

高松市

	57	58	
59	**60**		
	61		

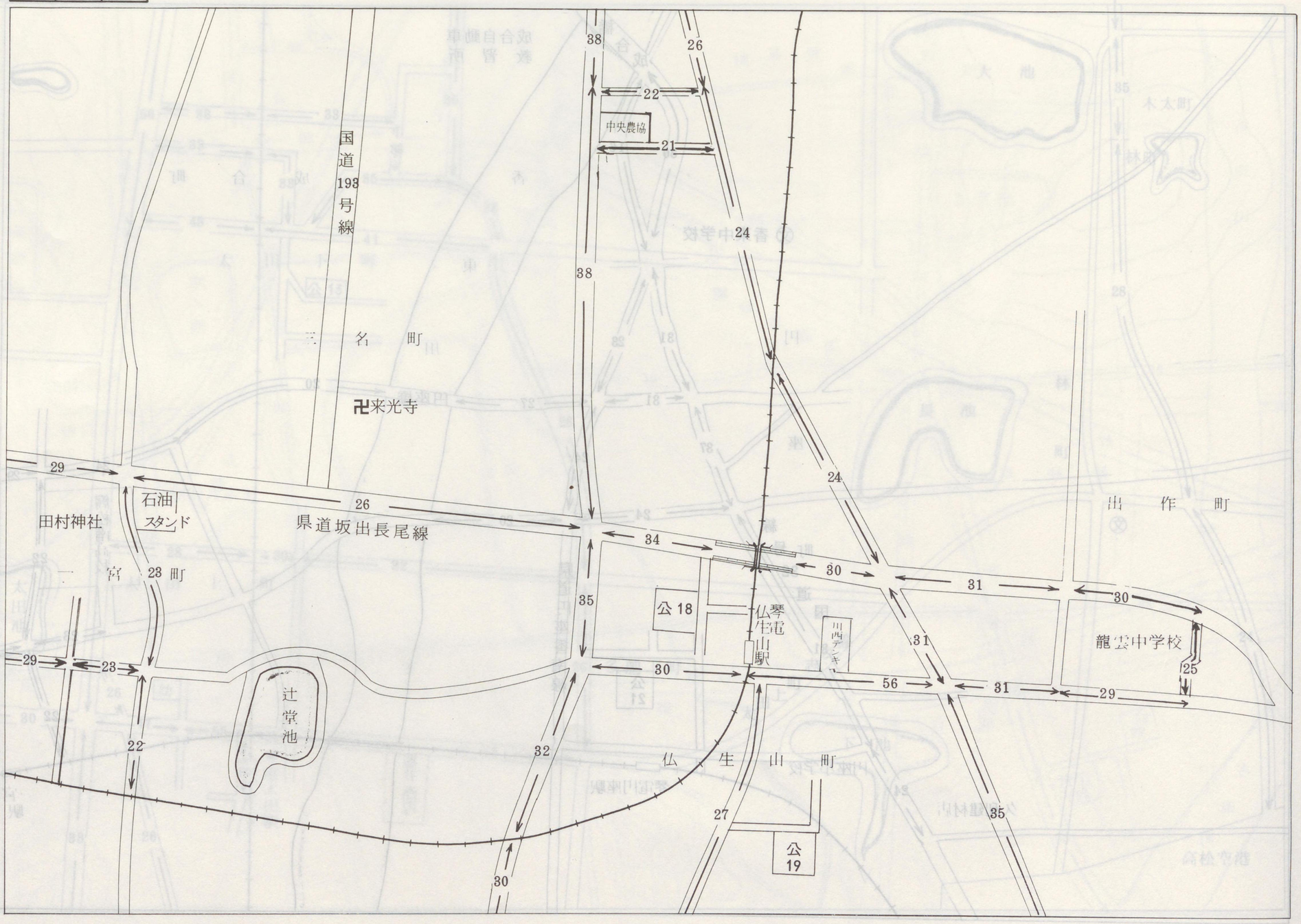

高松市		
59	60	
	61	

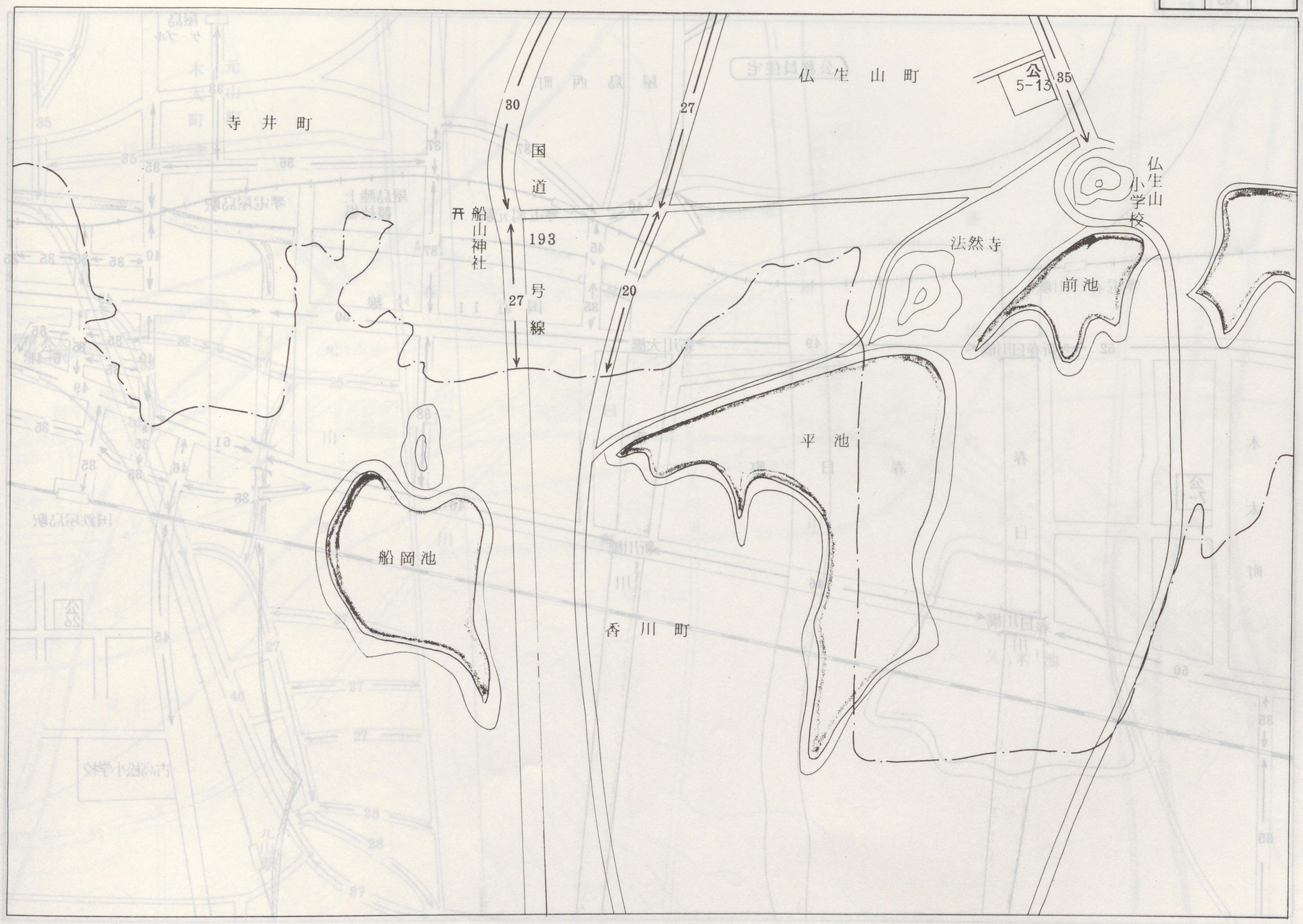

寺井町
国道
船山神社
193
号線
30
27
20
27
仏生山町
公
5-13
35
仏生山小学校
法然寺
前池
平池
船岡池
香川町

高　松　市		
27		
	62	65
33	63	

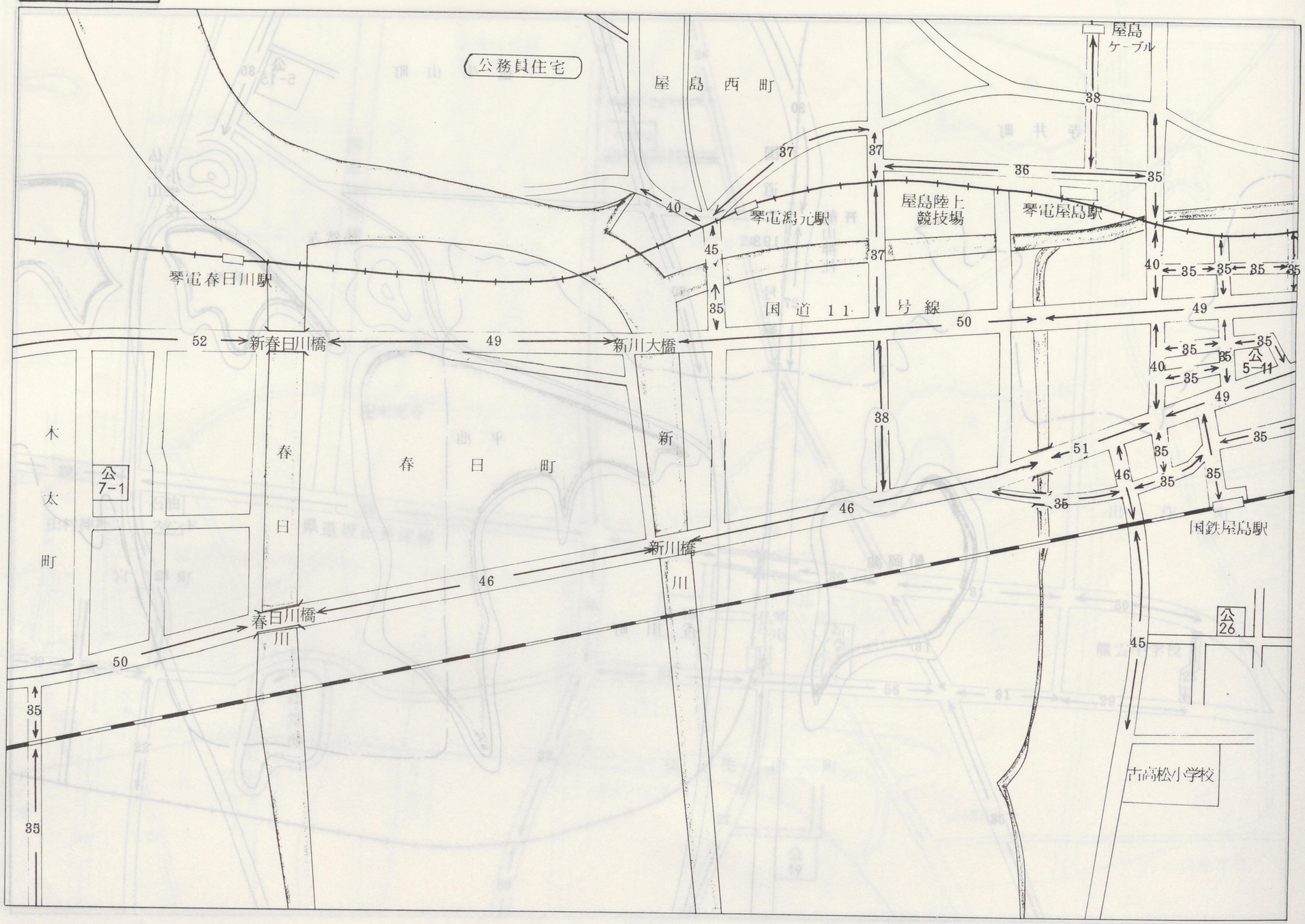

高松市		
	62	65
	63	
58	64	

高松市		
	63	
58	**64**	

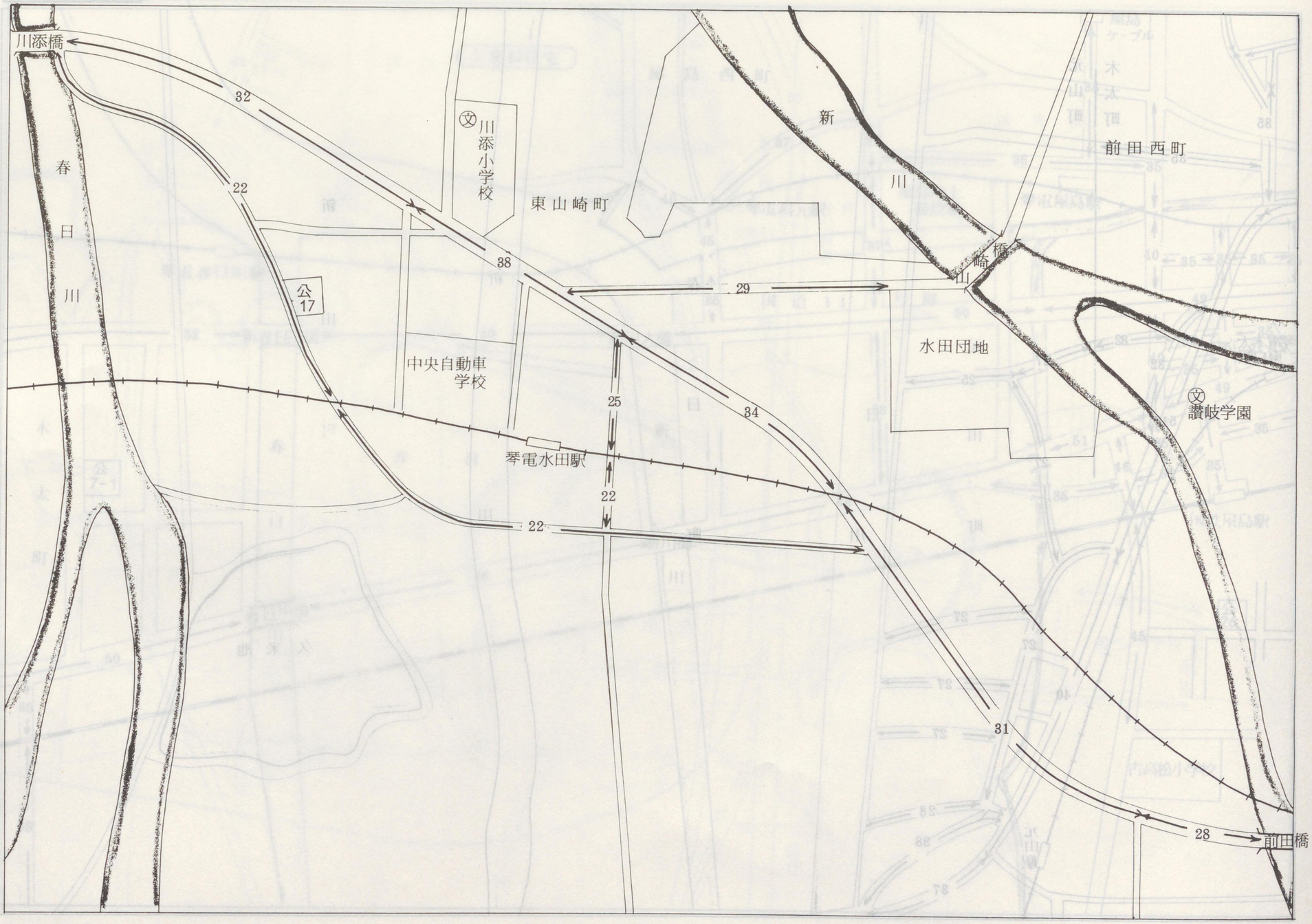
川添橋
32
春日川
22
川添小学校
東山崎町
38
公17
中央自動車学校
琴電水田駅
25
22
22
34
新川
前田西町
橋
崎
山
29
水田団地
讃岐学園
31
28
前田橋

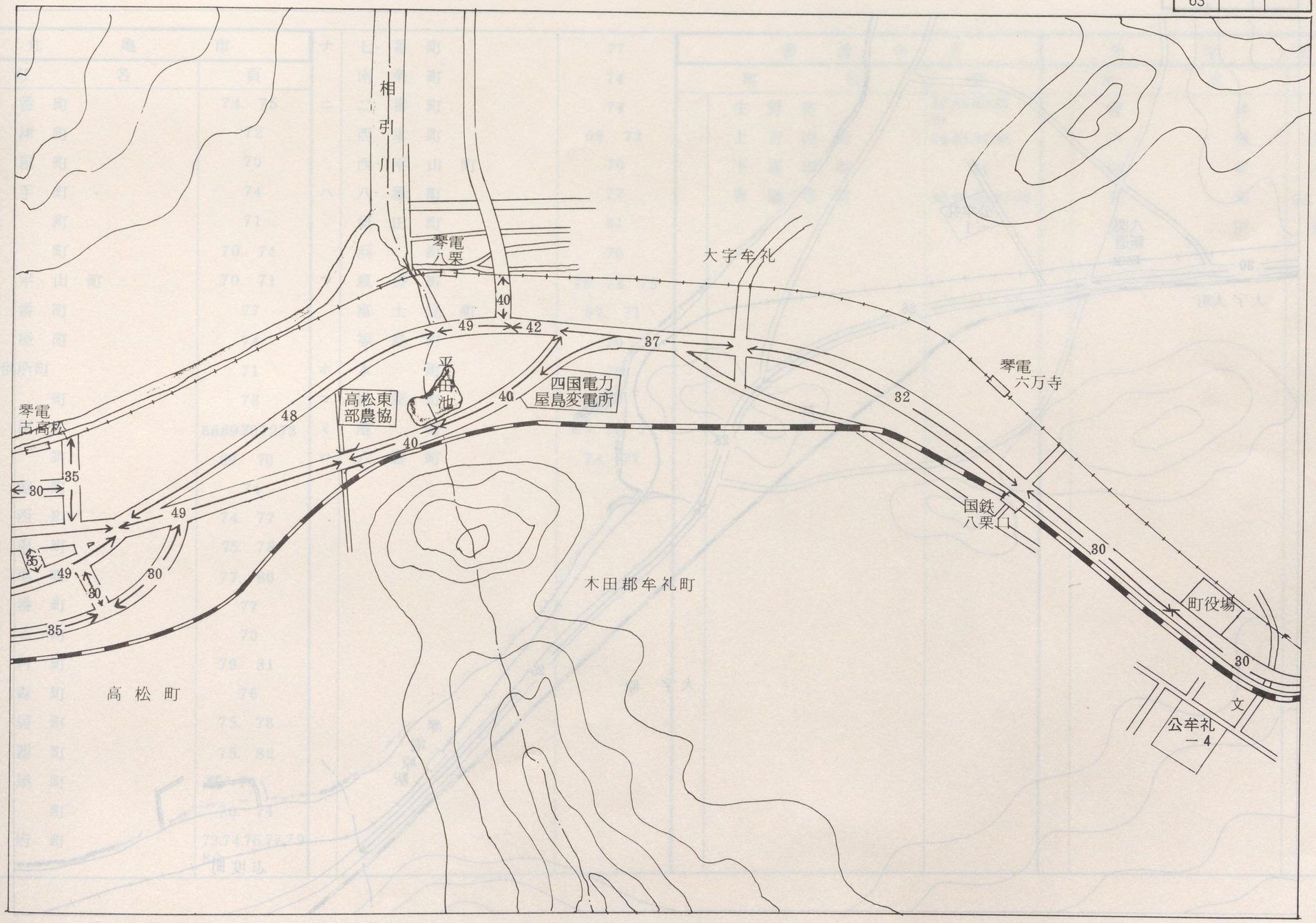
相引川
琴電八栗
大字牟礼
琴電六万寺
平井池
高松東部農協
四国電力屋島変電所
琴電古高松
国鉄八栗口
町役場
文
公牟礼一4
木田郡牟礼町
高松町
40
49
42
37
32
48
40
35
30
49
35
49
30
30
35
30
30

65 66

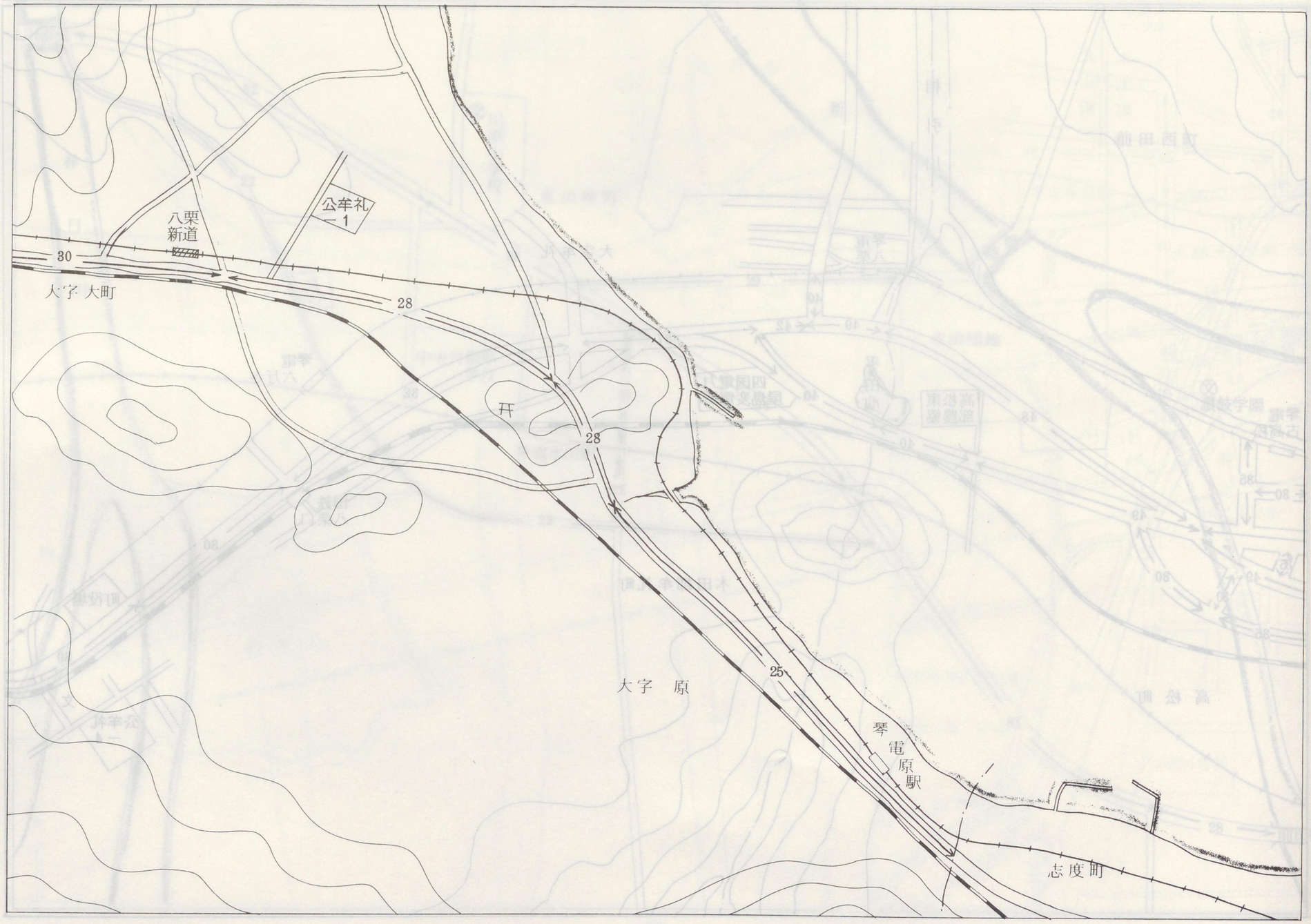

丸亀税務署管内目次

丸亀市						善通寺市		琴平町		
町名		頁		町名	頁	町名	頁	町名		頁
イ	一番町	74. 75	ナ	七番町	77	生野町	87.88.89.90 91	榎井		95. 97
	今津町	72		南条町	74	上吉田町	84.85.87.88	川西		92. 95
ウ	魚屋町	70	ニ	二番町	74	下吉田町	84	川東		93. 94
オ	大手町	74		西本町	69. 73	善通寺町	83.84.86.87.89	五条		93. 94. 97
カ	瓦町	71	ハ	西平山町	70			苗田		92. 93
	葭町	70. 74		八番町	77					
キ	北平山町	70. 71		原田町	81					
	九番町	77	フ	浜町	70					
コ	米屋町	74		風袋町	70. 74. 75					
	御供所町	71		富士見町	67. 71					
サ	幸町	73	ホ	福島町	70					
シ	塩屋町	68.69.70.72.73	マ	本町	70					
	新町	69. 70	ミ	松屋町	70					
	塩飽町	74	ロ	港町	67. 70. 71					
	城西町	74. 77		六番町	74. 77					
	城東町	75. 78								
	城南町	77. 80								
	十番町	77								
ソ	宗古町	70								
タ	田村町	79. 81								
ツ	津森町	76								
ト	土居町	75. 78								
	土器町	75. 82								
	富屋町	74								
	通町	70. 74								
ナ	中府町	73.74.76.77.79 80								

丸亀市索引図

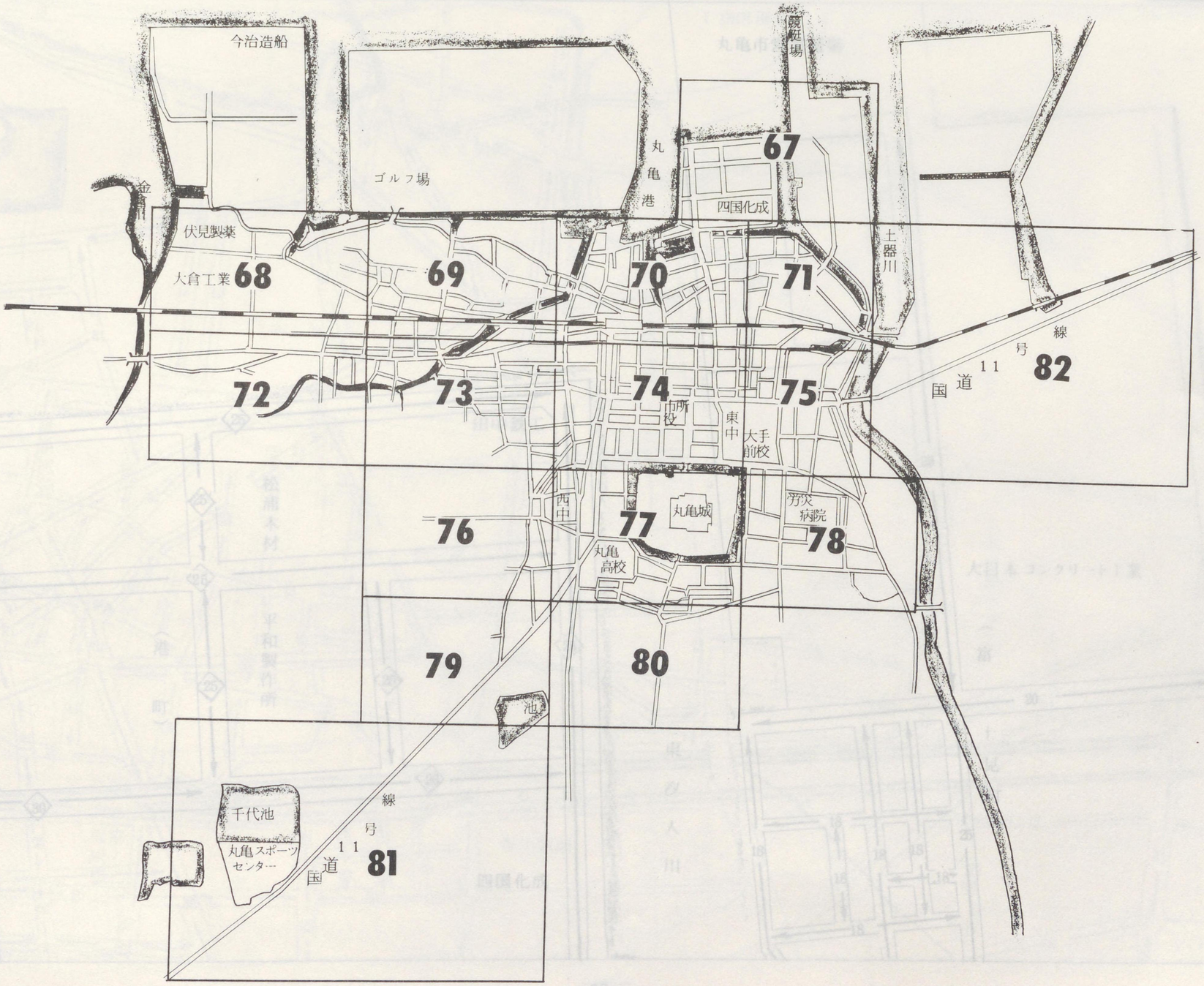
今治造船
競艇場
丸亀港
ゴルフ場
金倉川
伏見製菓
大倉工業
四国化成
土器川
67
68
69
70
71
72
73
74
75
76
77
78
79
80
81
82
市役所
東中
大手前
西中
丸亀城
労災病院
丸亀高校
池
千代池
丸亀スポーツセンター
国道11号線

図15 茨市都北

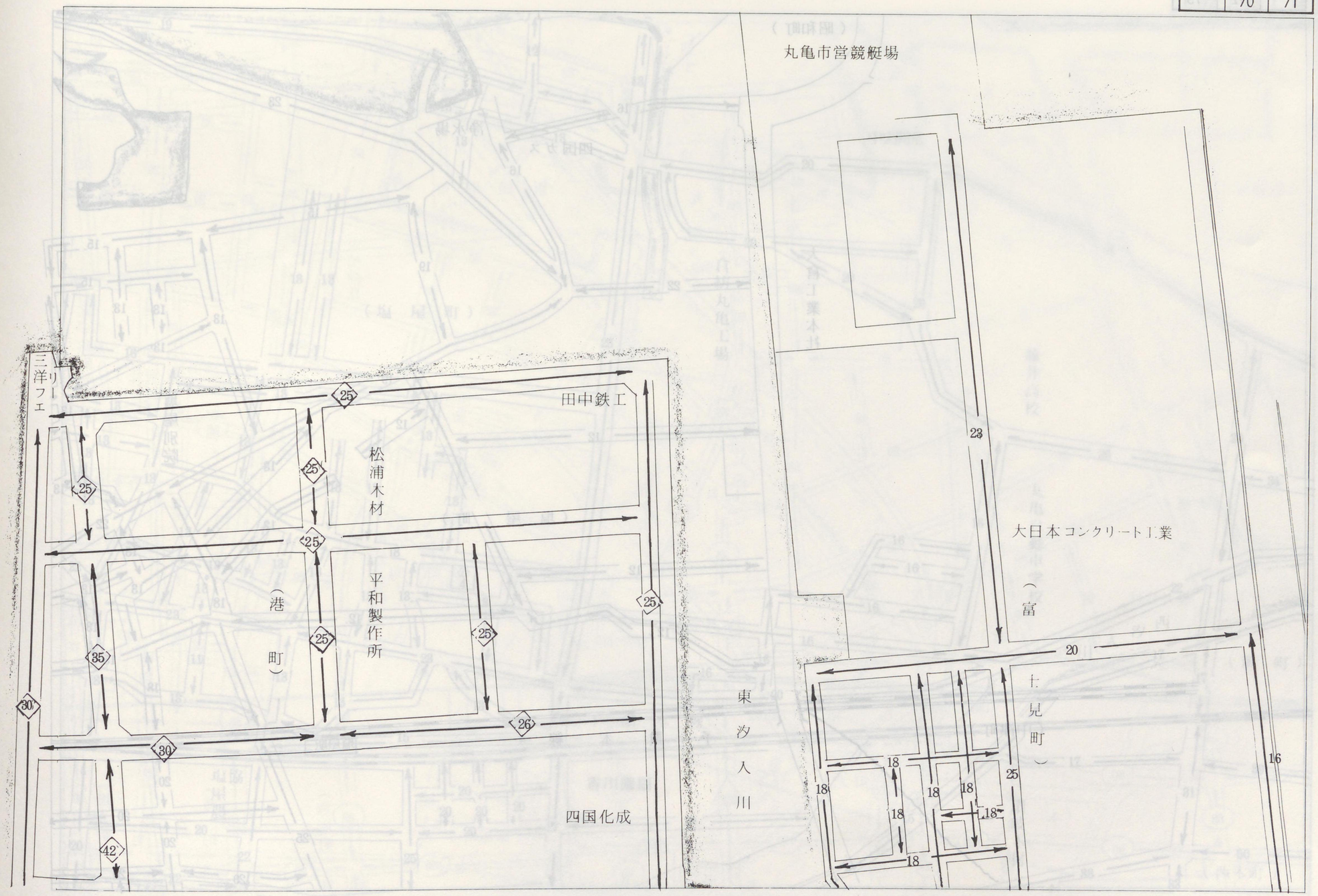
丸亀市営競艇場
三洋フェリー
田中鉄工
松浦木材
平和製作所
（港町）
四国化成
東汐入川
大日本コンクリート工業
（富士見町）
25
35
30
42
26
23
20
18
16

丸　亀　市		
	68	69
	72	73

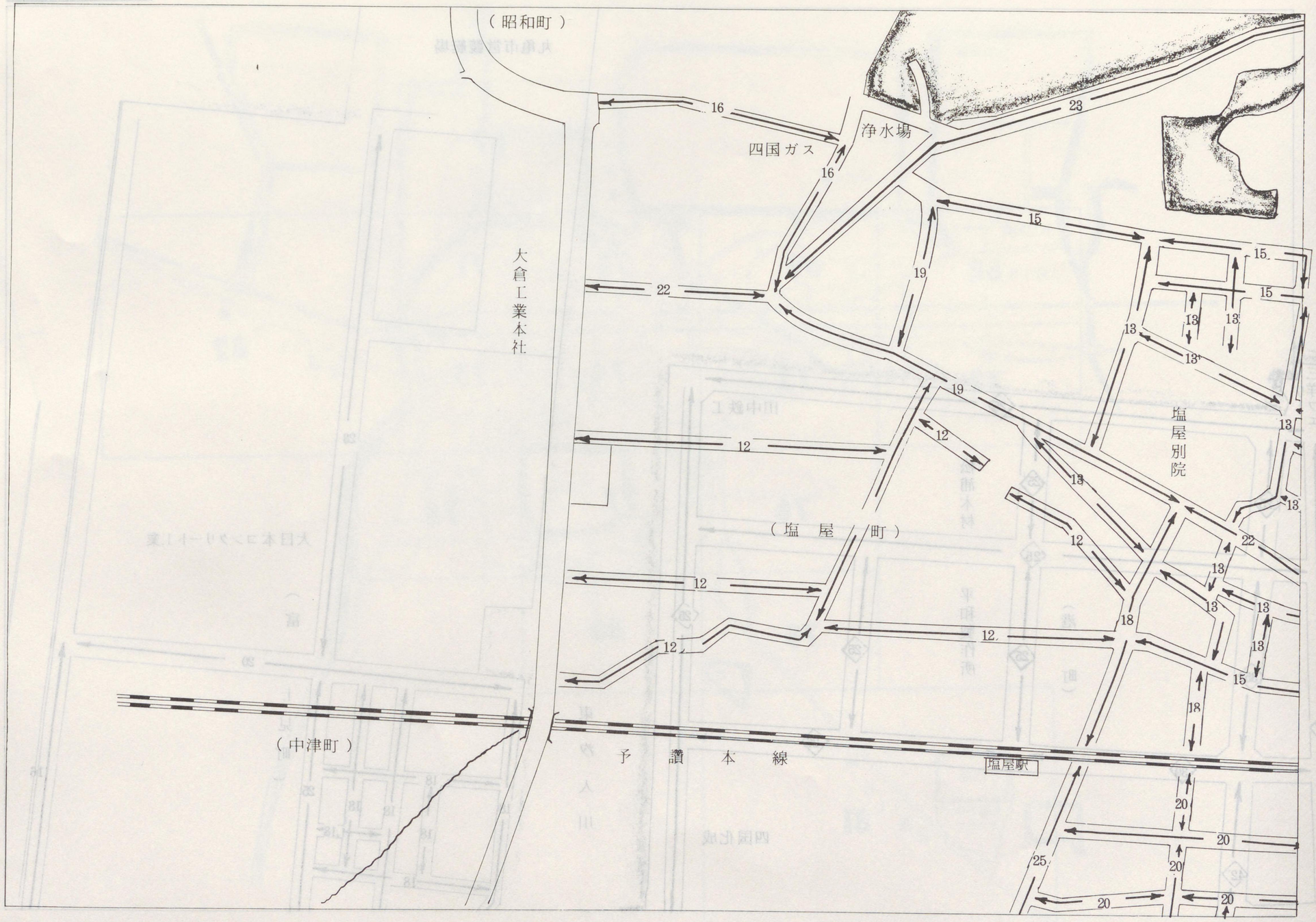

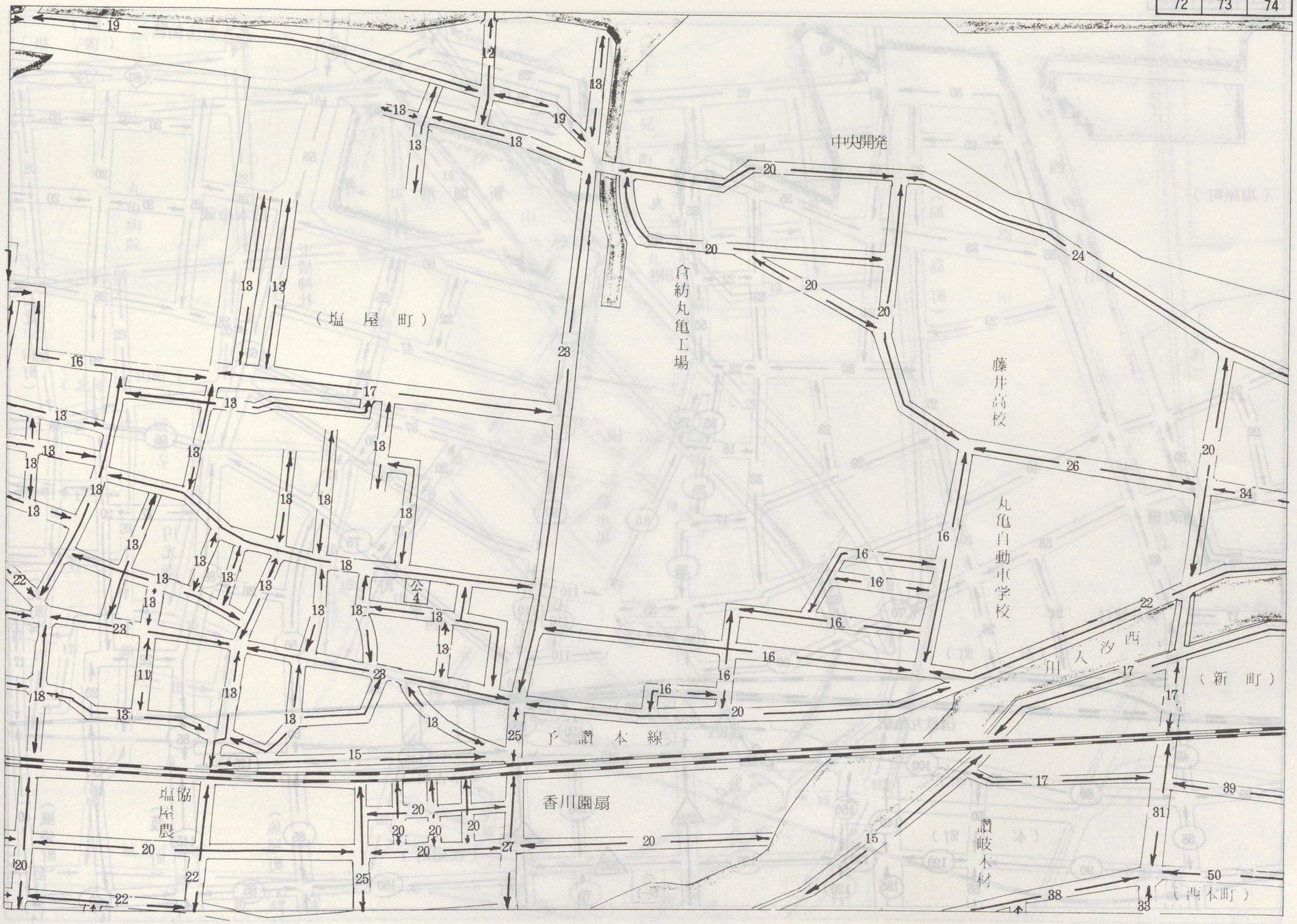
中央開発
倉紡丸亀工場
（塩屋町）
藤井高校
丸亀自動車学校
西汐川人
（新町）
予讃本線
香川園扇
塩屋協農
讃岐木材
（西本町）
公4

丸　亀　市		
	66	
69	**70**	71
73	74	75

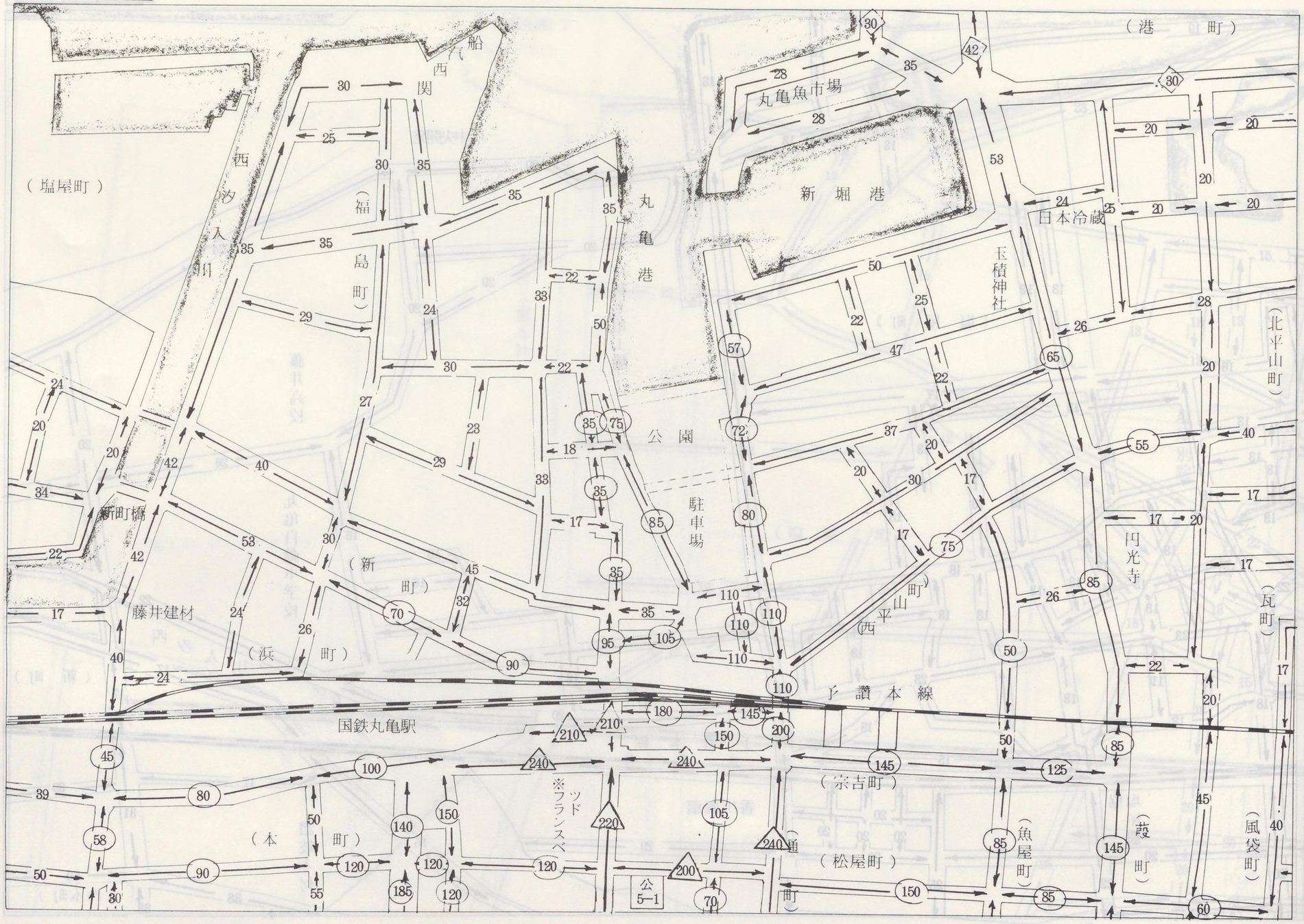

丸	亀	市
	67	
70	71	
74	75	82

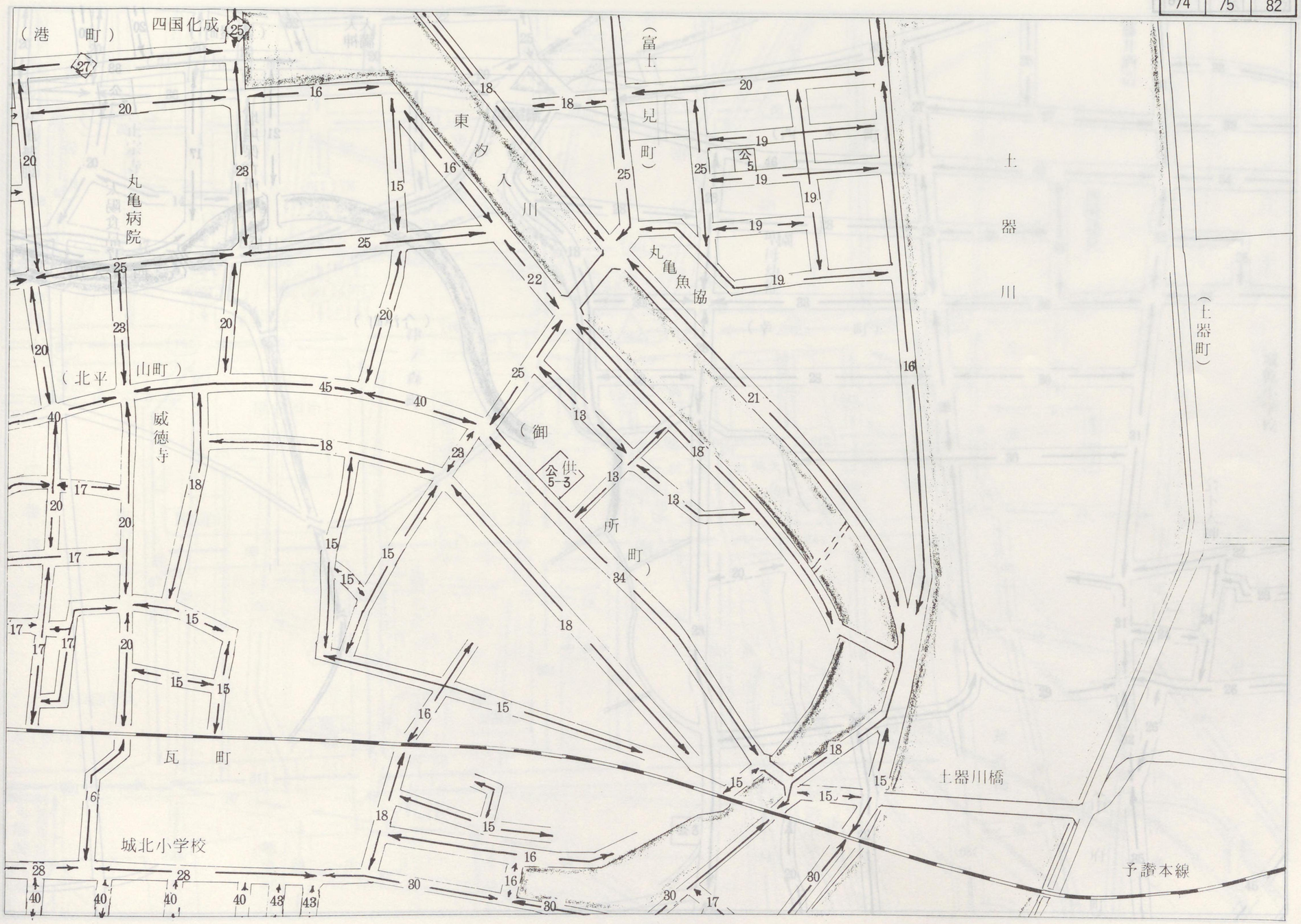

丸　亀　市		
	68	69
	72	73
		76

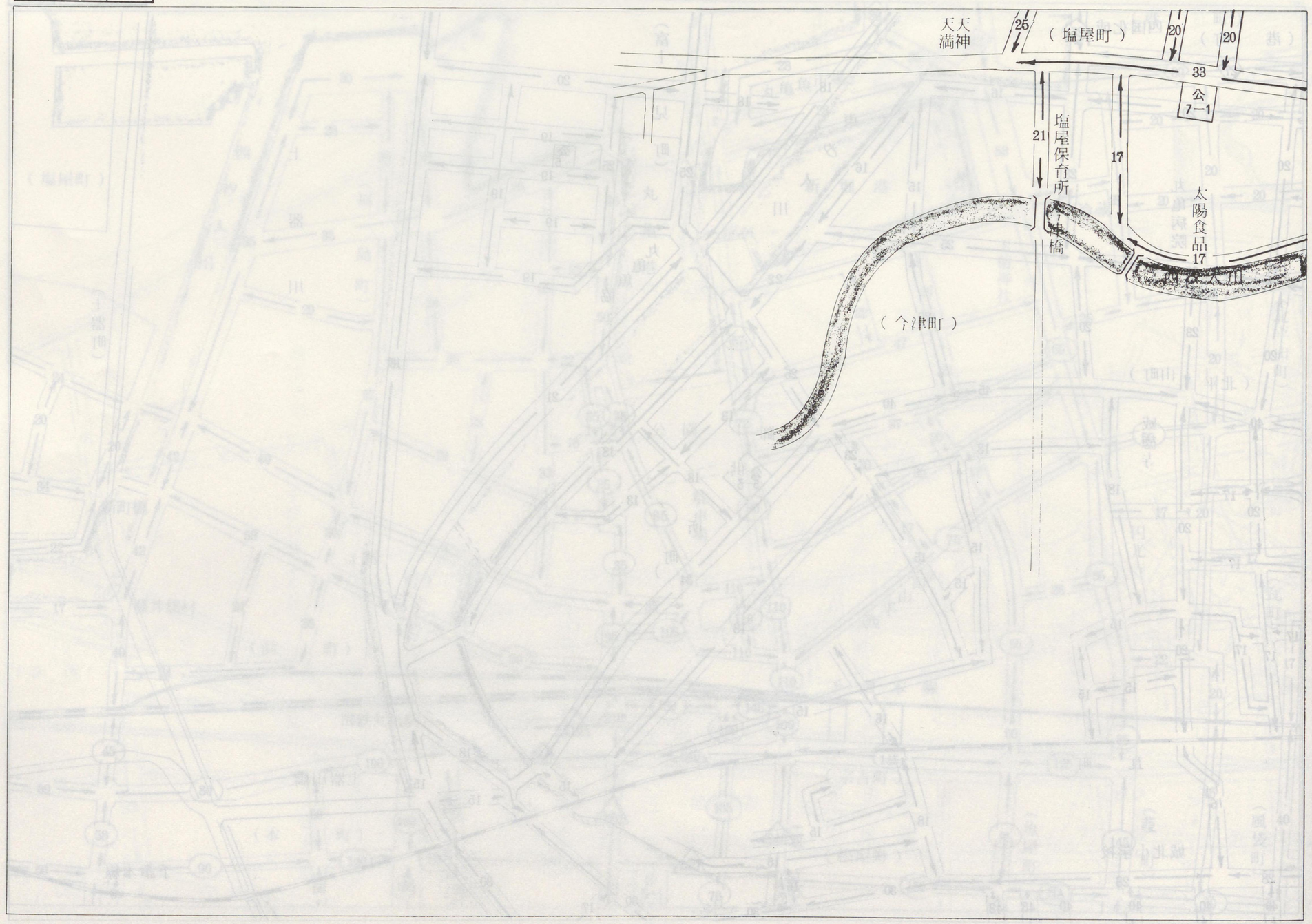

丸亀市		
68	69	70
72	**73**	74
	76	77

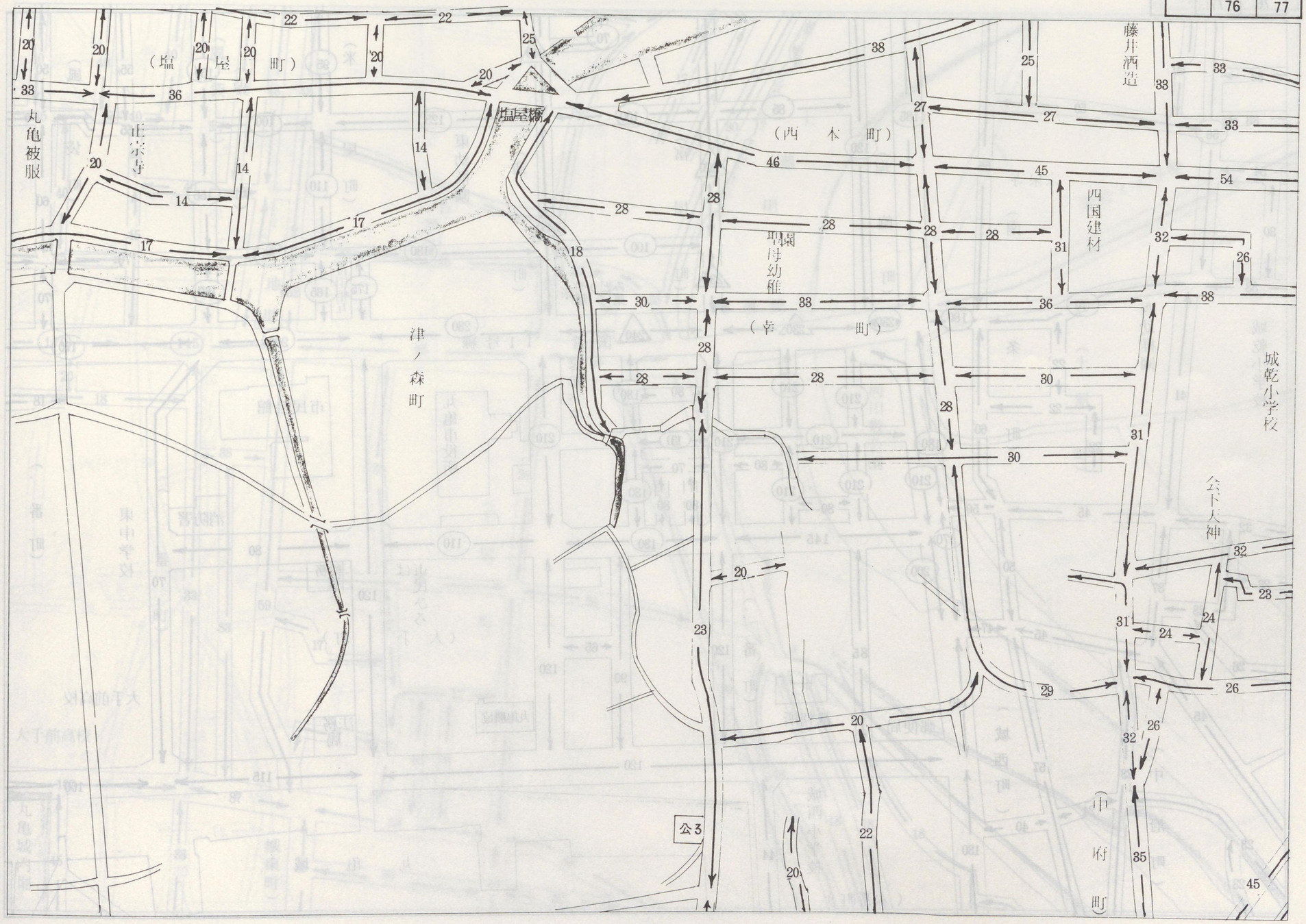

丸	亀	市
69	70	71
73	**74**	75
76	77	

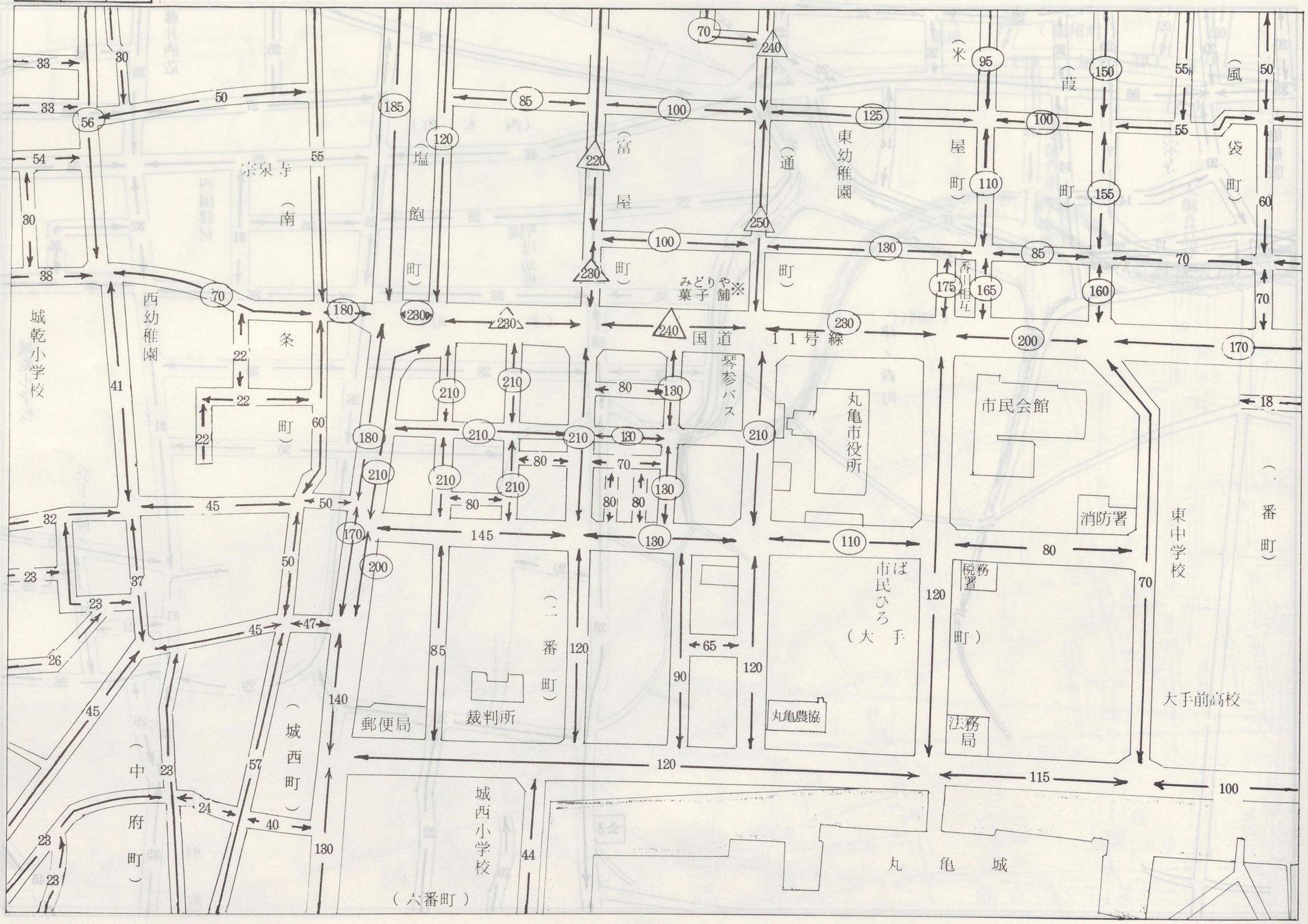

丸亀市		
70	71	
74	**75**	82
77	78	

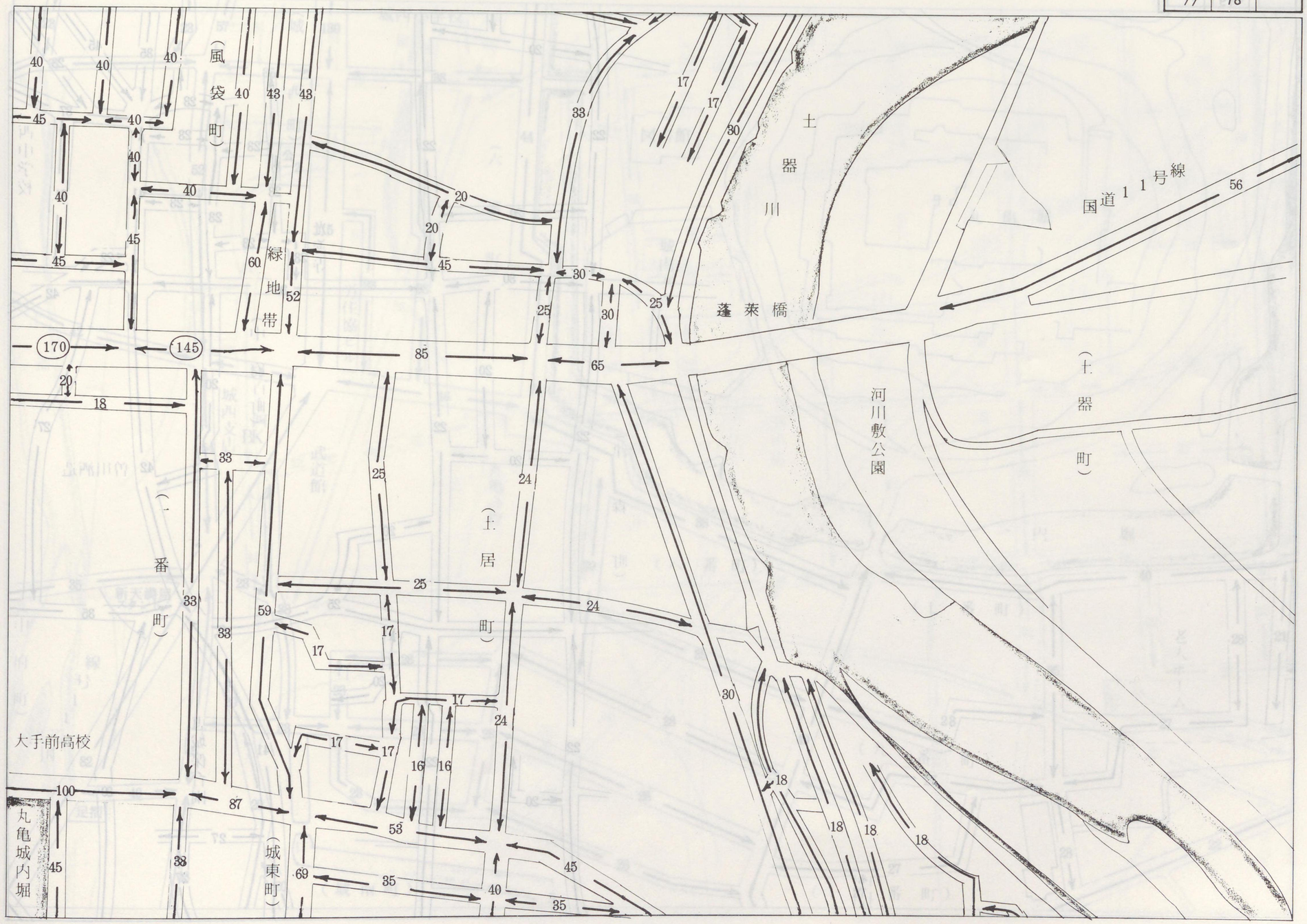

丸　亀　市		
72	73	74
	76	77
	79	

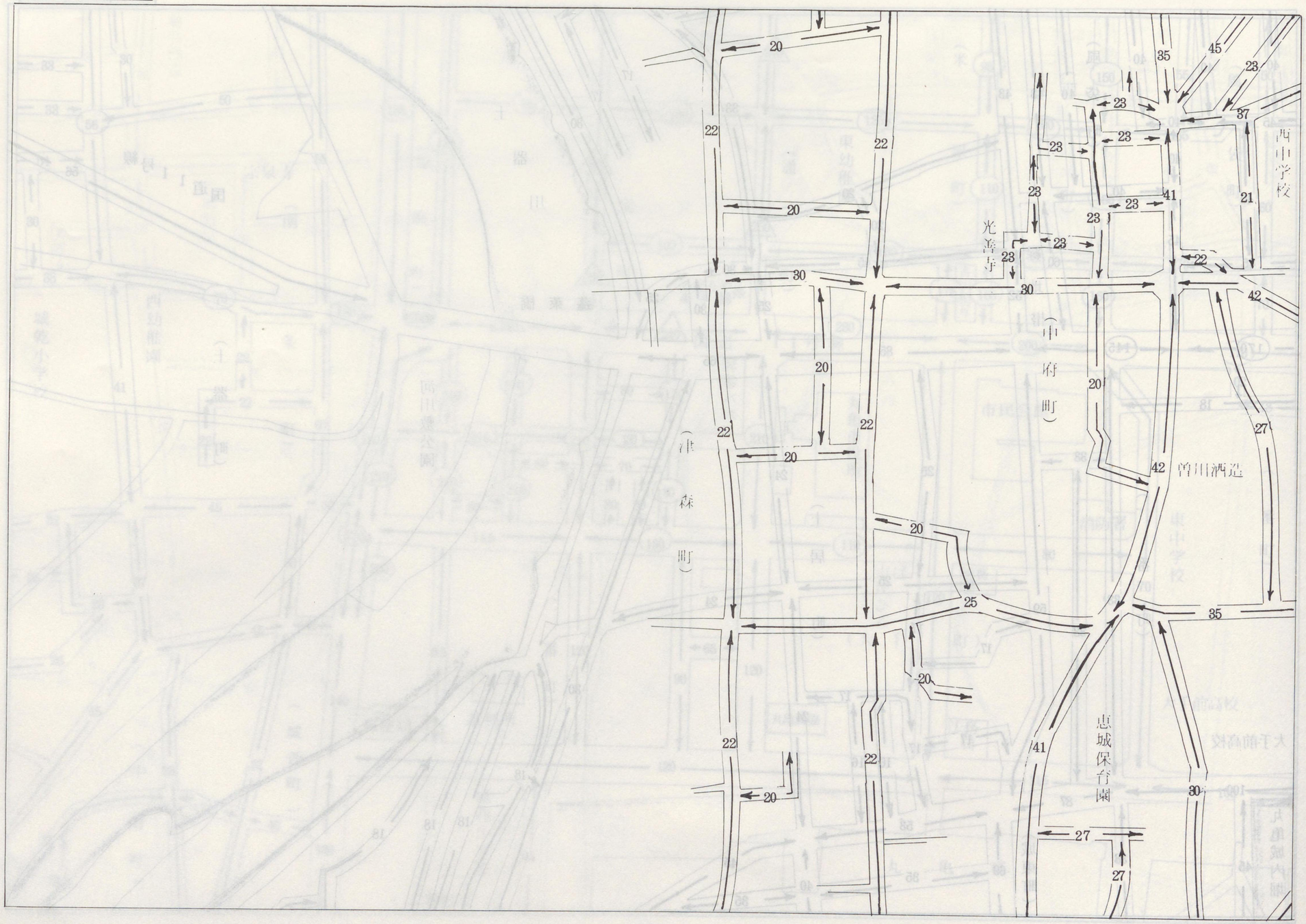

丸	亀	市
73	74	75
76	77	78
79	80	

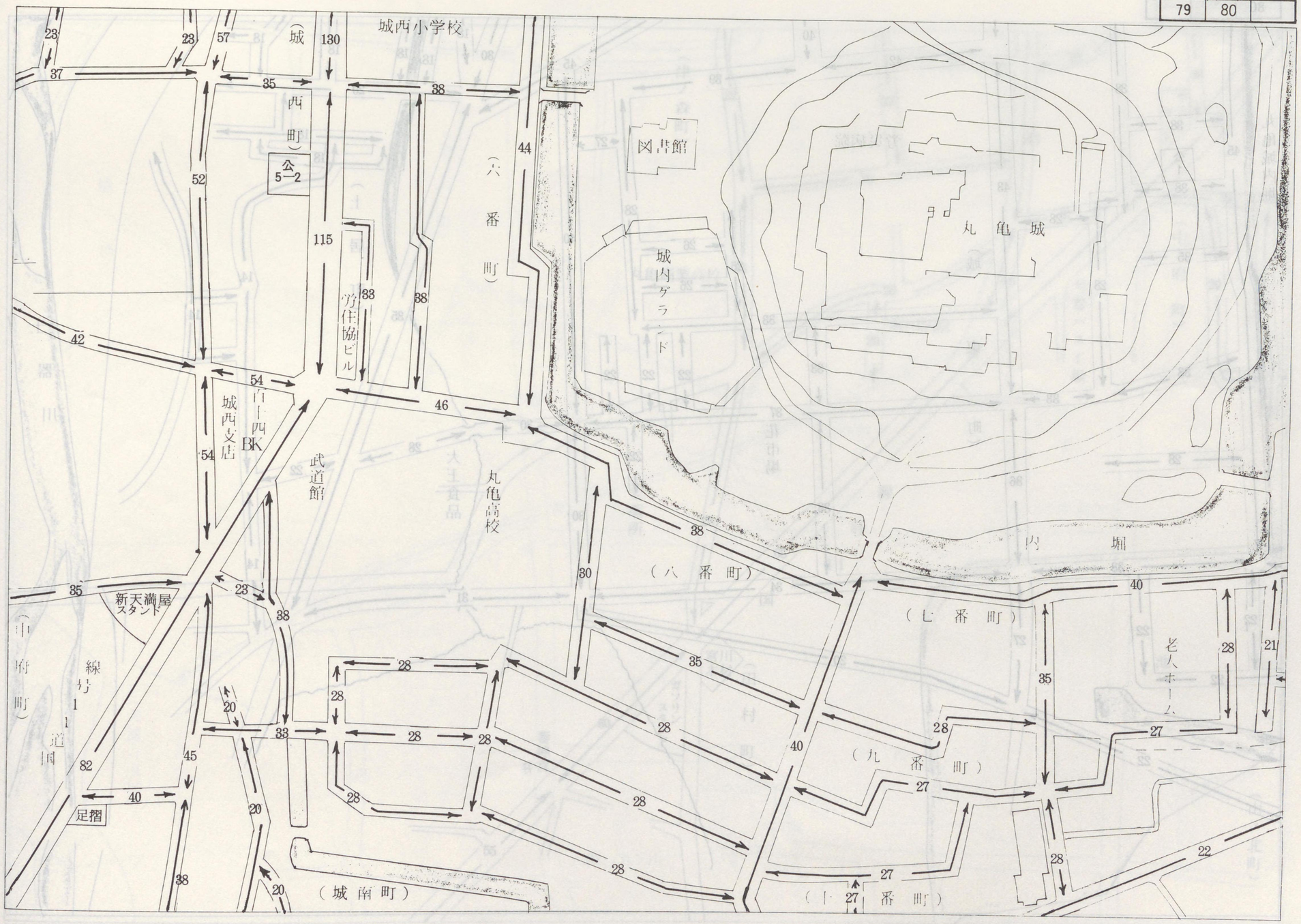

丸 亀 市		
74	75	82
77	**78**	
80		

（津ノ森町）
丸亀商業高校
麻田病院
琴参バス工場
サニーマート
（中府町）
変電所
線
号
11
道
国
川村宮木
（田村町）
ガソリンスタンド
番神宮
池
（山ノ北町）
22
20
27
30
82
41
37
33
24
28
45
20
65
60
55

丸　亀　市		
76	77	78
79	**80**	
81		

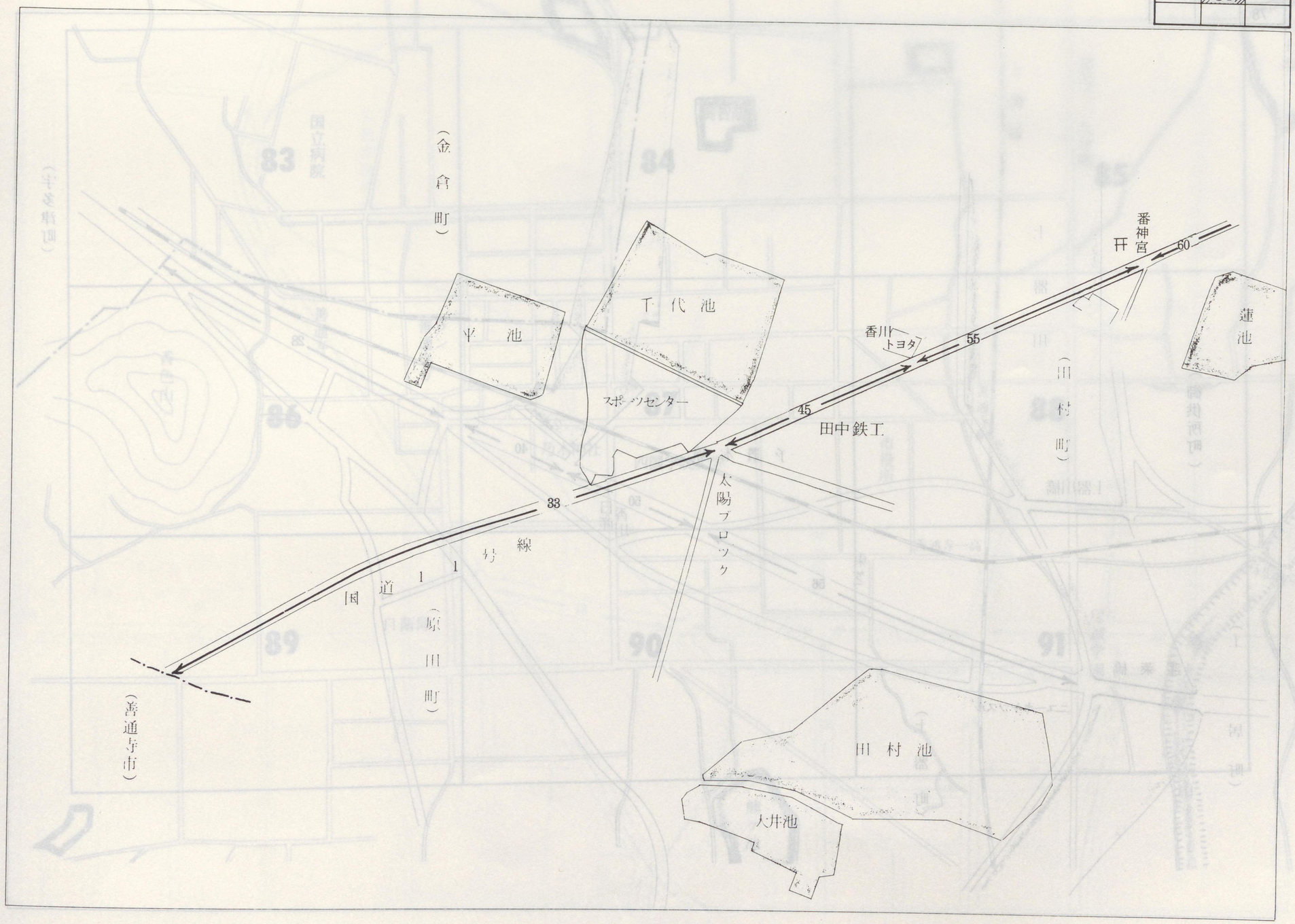
（金倉町）
平池
千代池
スポーツセンター
香川トヨタ
番神宮
60
55
45
田中鉄工
蓮池
（田村町）
太陽ブロック
33
国道11号線
（原田町）
（善通寺市）
田村池
大井池
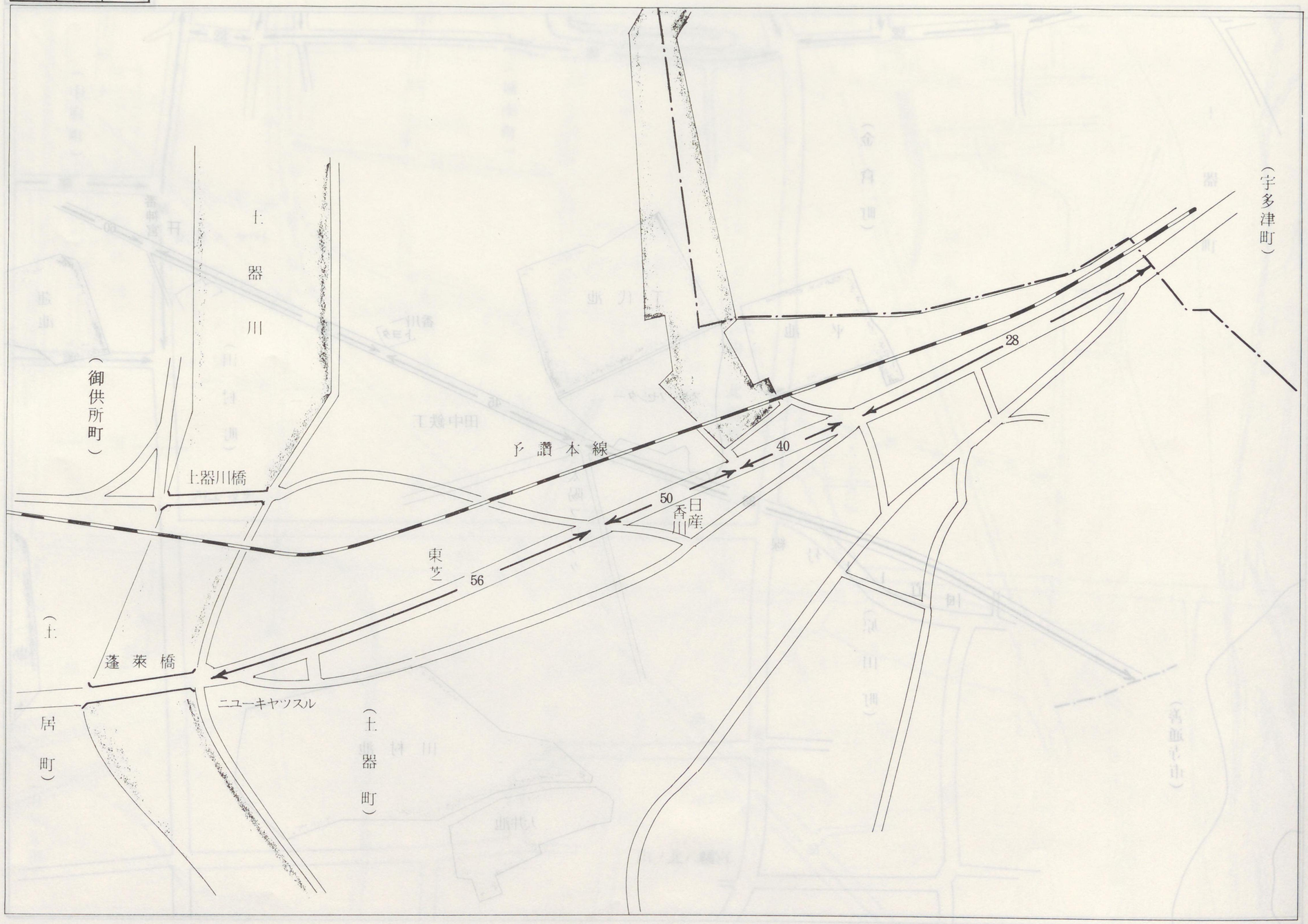
丸　亀　市		
71		
75	82	
78