

地理全志

上篇  
亞西亞志

ル 2  
168  
1



安政己未榴夏新刊

英國慕維簾著

# 地理全志

全五冊

爽快樓藏版

地理全志序



明世宗八月六日



將欲宣聲教於四表。未者不拒。包荒而

綏撫之。則萬國之情偽。不可不審也。忽

乎此。以貽後患者。古有之。明隆慶之事

已。隆慶初。葡萄牙請借濠鏡隙地。置

邑。不知其國何地。以為不過南洋一鴻表之

類。輒乞其請。金甌一缺。蟻穴壞堤。歐夷之

擾。為跡。其禍實胚胎于此。是不審奇情



168  
1

地理全志

序

之過也。將欲馳威於八紘，取亂侮於拓疆，  
恆土則四裔之地，不可不昭也。昔乎法而純  
兵，靡財者古有之。唐宗之伐高麗，是也。唐  
之入韓，宣耀兵於遼左，而陰由登萊航海，  
直衝宣川，而全軍頓於安市。曠日露功，  
者豈能不信地理之過歟。今也夷欲圖厥後，  
運日熟，彼之未者，歲益多而。我亦將首  
事于四瀛焉。則文治武經，不得不俱資於地

志也。近代譯西輿地書，以海國圖志瀛環  
志略為挾寶。然圖志失於雜，志略主於事  
蹟，皆未能悉於方輿。此書西洋士所撰，其記  
國朝，確多疎誤。而至舊所通諸邦，蓋間而  
括。瀏覽三日，略足以瞭五洲之大勢。則諸地  
理者，安得不以此為捷徑有哉。頃者鑿洲  
巖，激君捐貲，刊之。被微辭言，欲辭，不能。  
乃書所見，以塞責云。

大日本安政五年戊午年九月

岩濑鹽谷世弘撰



我洞没樂晉書



*[Faint bleed-through text from the reverse side of the page, including characters like '地球全圖', '地理全志', and '一之卷']*

地理全志上編目錄

一之卷

地球全圖

地理總志

地理名解


水土略分論

亞西亞洲全志

二之卷

歐羅巴洲全志

# 地球全圖



地球全圖

三之卷

阿非利加洲全志 附一圖

四之卷

亞墨利加洲全志 附二圖

五之卷

大洋群島全志 附一圖

一之卷

地球全圖目錄

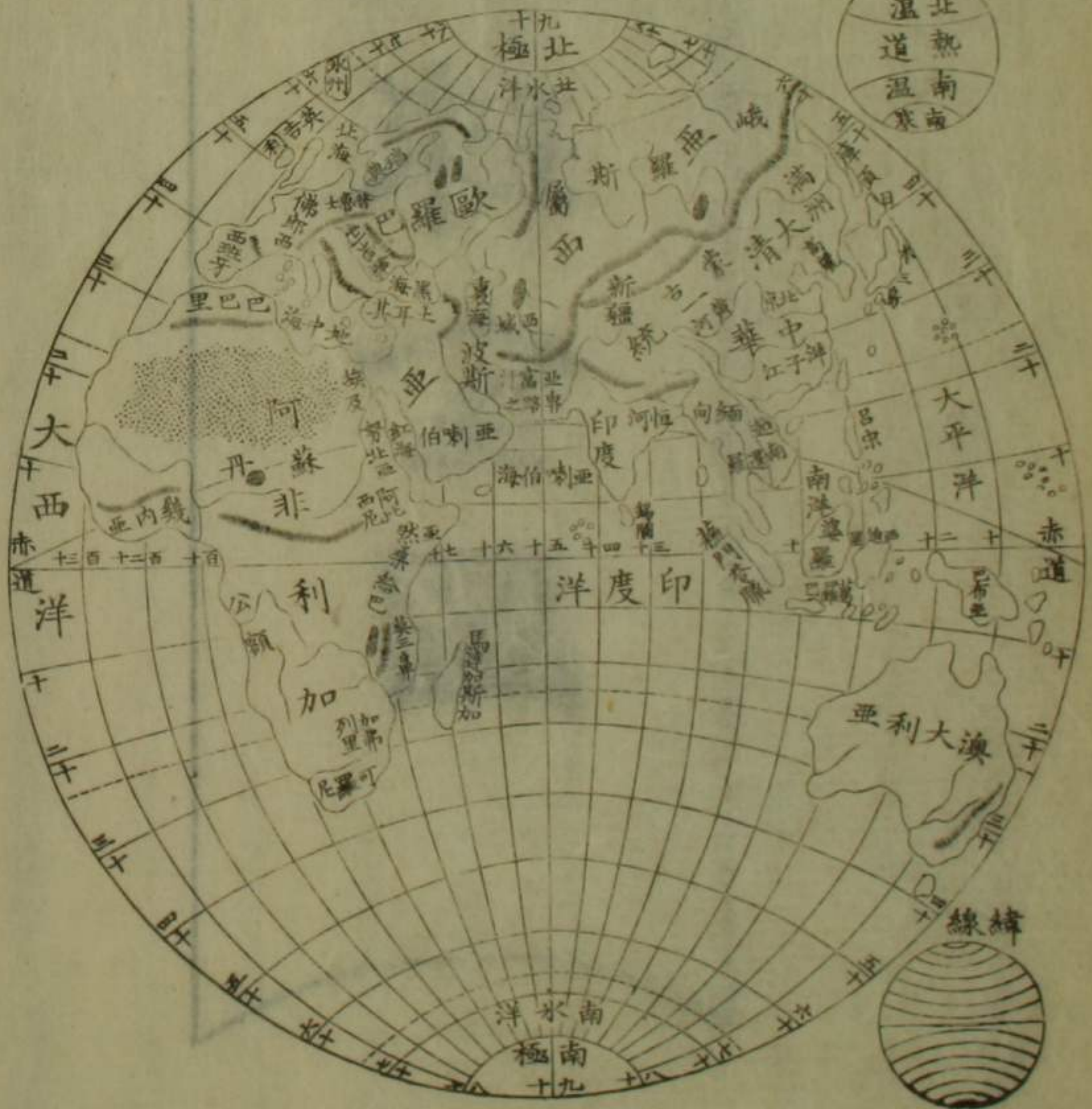
三

卷之十

球地

球半東

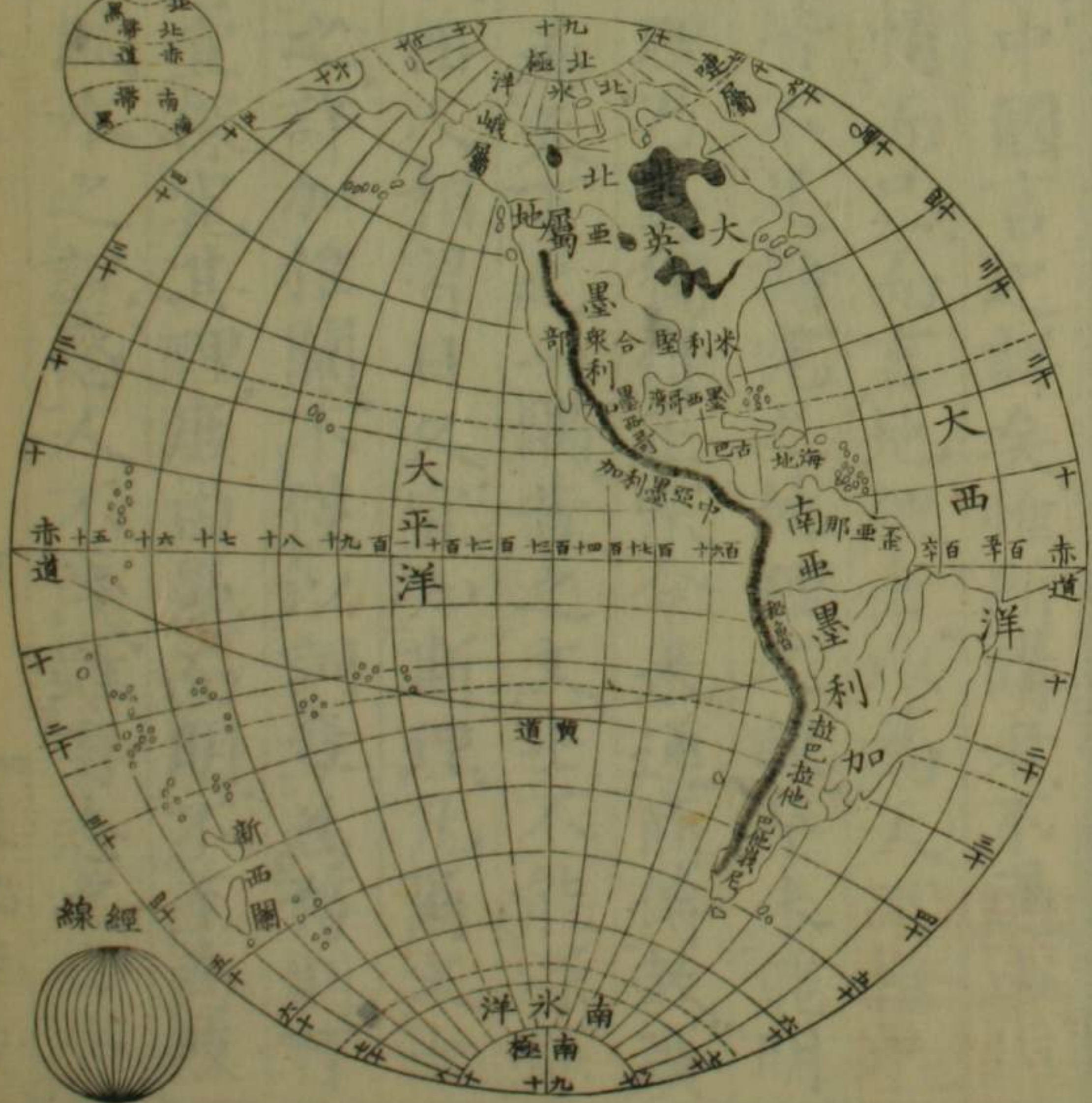
道



圖全

球半西

圈





夫地圖志載中國言之詳矣。惟所講者不過山川形勢風土人情而已。而言地理者以為天下惟中國有之。外此皆不足論。究之地理之說。卒未能明。西洋之講地理。乃為獨得正宗。今來通商傳教。廣喻斯人。中華為天下之一隅。昔之文士不能深探其秘。茲與我西人相習日久。宜知斯理。凡爾文士咸當童而習之。詳加推闡。不僅以詞章為務。則可矣。初學者急宜探究其理。庶由愚而明。不至為歧途所惑。至于風水之說。惑人不淺。雖有志之士亦

全圖



有起而闢之。要之沿習已久。至理不明。終不能正其本而清其源也。究地理者。近著二書。一名新釋地理備攷。海山仙館西洋士瑪吉所輯。一名瀛環志略。五臺徐繼畲所輯。詳明博證。言地理者。得所指歸。輯是書者。多本其意。以發明之耳。

地理總志

夫地理者。乃地之理也。察地理之士。分文質政三等。其文者。指地形廣大旋動。及其居於空際之位。與日月星辰為比較。并其所運晝夜四季之故。與所畫之圈線。推明此理。其質者。有內有外。內則指地內之形質。或至廣盤石。或至細沙泥。所有之層累。及其載生物草木之遺跡。而槁壤海底。常有變遷。外則指地面之形勢。如水土支派。長延。或州島。或山谷。或高原。或曠野。或河湖。與洋海天氣之性質。流動。各處之燥濕雷電。噏之氣。以及人民生物草木之種類。其政者。指地分為州國省府縣城。以至戶口。教門朝綱。



史冊風俗技藝土產此三者固地理之志也夫文也質也政也人皆當次第參究而政尤為綱領學者宜熟思之故宜先推詳其論而後質與文可遞講也已

地理名解

地面以水土分之水分為洋海灣岔峽河湖土分州島隅角其洋者水之支派最大者也海者洋之支派最大者也灣者海之支派繞於地濱也岔者海之大支或間於二海也峽者夾於二海之中小於岔也河者水流於海也湖者水匯於地面土環其外也其州者地之最大者也島者地於水中小於州也隅者地大半環於水也角者彈丸之地

突起於海中也

水土略分論

地面之水分為五洋一曰大平洋一曰大西洋一曰印度洋一曰南冰洋一曰北冰洋土分為五州一曰亞西亞一曰歐羅巴一曰阿非利加皆為東土一曰南亞墨利加北亞墨利加皆為西土其外大洋島嶼甚多推之即一州總名大洋群島

至於大地度數以經線緯線縱橫畫之四周得三百六十九度每度得二百三十里

昔西地理之士至中國以一百九十二里半為一度後





亞西亞州全志

亞西亞為五州之最其內山嶺環繞高原廣野人文萃聚物類紛繁氣候冷熱適宜田土腴瘠不特詳於左

文論

州內緯線自赤道北一度二十分起至七十八度止經線自中華北京午線偏東七十三度三十分起至偏西九十度三十分止  
州內東至大平洋西連歐羅巴阿非利加南接印度洋北枕北冰洋  
州內長一萬七千七百里廣二萬里總計之五萬八千

位 界 廣

萬方里。

質論

州內山嶺衆多。中有四山。北南平列。曰阿爾泰。天山。崑崙。雪。山。乃地球中至峻者。皆在峨羅斯。印度之間。溫的牙。東加的斯。西加的斯。尼克里。皆在印度外。興安嶺。在滿州。峨羅斯之間。雲嶺。南嶺。北嶺。皆在中華。印度固斯。在阿富汗。西域之間。雲山。在。西域。新疆之間。烏拉嶺。在。峨羅斯。西界。高加索。在。裡海。黑海之間。道羅。在。土耳其。黑沙斯。在。亞喇伯。至於火山。州十七座。島二十九座。東方為多。隨後註明。

山

原

隅

角

州內高原。延袤莫比。西藏。波斯之義蘭。為首。印度之德干。亞喇伯。土耳其間。有數處。次之。又有。河北河。日尼塞河。勒那河。恒河。怒江等。涯岸甚廣。郊野曠遠。在。峨羅斯。境。稍有沃地。此外則皆一望無垠。藪澤相間。沙漠靡際。大半在。西域。蒙古。阿富汗。波斯。亞喇伯。諸國。一隅。東曰。堪察加。高麗。南曰。越南。暹羅。緬甸。馬來。皆為一隅。印度。亞喇伯。西曰。亞那多里。州內之角。曰。東北角。塞威內角。在北冰洋。東角。在白令海峽。羅巴德加。在。堪察加。南。羅馬尼。在。麻刺甲。南。哥摩令。在。印度。南。拉斯拜。在。紅海。

島

州外島嶼甚多其大者北冰洋有新西卑里大平洋有庫頁古里利日本琉球臺灣印度洋有錫蘭馬地維斯拉加底維斯地中海有居比路羅底

海

州外海之大者東有堪察加大拉該日本中華東海南有中華南洋亞喇伯海西有紅海地中海黑海

灣

州濱灣之最者一名荷比海灣通連北冰洋一名亞那的海灣通連堪察加海一名直隸海灣通連中華東海一名廣南海灣一名暹羅海灣通連中國南洋一名孟加拉海灣馬大板海灣通連印度洋一名堪北海灣一名波斯海灣通連亞喇伯海

峽

州屬海峽不一東北有白令峽在亞西亞亞墨利加之間東有庫頁峽在庫頁島滿州之間北路西峽在日本庫頁島之間南有息力峽在麻刺甲息力之間麻刺甲峽在麻刺甲蘓門答刺之間巴爾克峽在印度錫蘭之間巴白曼德峽在紅海口

河

州內之河紛繁其至長者南有印度河流入亞喇伯海恒河雅爾歲布江怒江流入孟加拉海湄南河流入暹羅海灣瀾滄江流入中國南洋北有荷比河日尼塞河勒那河皆流入北冰洋東有黑龍江流入大泣該海黃河洋子江流入中國東海西有阿母河約林河流入

湖

鹹海。幼發拉的河底格里河流入波斯海灣。

州內之湖一名裏海在波斯北方一名鹹海在西域一名青海在蒙古一名死海一名萬湖在土爾其一名貝加爾湖在俄羅斯南其餘各湖不可勝數。

氣地

州內氣候殊異北則嚴寒南則暑濕東西溫和則冬冷夏熱。

寶地

州內寶藏蕃衍取之不盡因採法未精遂不多見止有水晶藍寶石瑪瑙白玉珊瑚五金水銀鑽石炭煤鹽礪砂礪砂等。

木草

州內草木之生各土不同北方嚴寒磽瘠百卉蕭條中

物生

則土燥沙礫相雜草木不茂穀菓甚稀西方溫和沃肥草木穀菓茂盛南方田土豐腴草木紛繁花卉嫵媚東方山谷膏壤草木花卉向榮競茂。

州內禽獸充斥昆蟲蕃衍印度莖地錫蘭海島產象虎狼猴犀牛波斯亞喇伯產兇獅猛犸山狗獨峰駝生於南方而不相育於北域麝自出於西藏貂銀鼠熊鹿蕃衍於北域其餘禽獸昆蟲種類紛繁各色各異處處有之。

政論

本州人民統計五萬萬口。

戶

門教

藝技

史

州內之教甚多。曰儒教。曰釋教。曰道教。曰回教。惟有耶  
蘇。至清至聖。已傳州內。但未遍寰宇耳。

州內工巧技藝。製造精奇。如波斯地氈。印度細布。中華  
磁器。日本油漆等物。

太古之時。印度最稱強富。禮義始興。西有毗連數國。擅  
天下權。彼時土壤之大。人多不識。厥後客商往來。漸通  
州內。迨宋時。成吉思可汗。征服蒙古。中華。俄羅斯。歐羅  
巴。數國人。始知亞西亞之廣濶。適值歐羅巴貿易始興。  
商賈。東西南方。盡通。惟北界渺茫。明時。俄羅斯商。行其  
處。販還獸皮。回述所見。俄羅斯皇帝。遣人探訪。以兵征

政朝

俗學

之後。乃賓服。遂定州之北界。

州內政事。大同小異。律例法度。歷來皆有。政事之遞變。  
不一端。帝王之代。更不一姓。朝章國憲。時有沿革。新君  
遷都。糜費不貲。國土既多。朝政亦異。或稱帝。或稱王。或  
為相。或為牧。名號各殊。爵位亦異。

州內學俗。優絀不同。昔時為五州靈敏之最。今則大抵  
衰微頹敗。至人性情。外則端莊嚴肅。內實卑屈狡猾。其  
大者。不過親族和睦。慎終追遠。數大端。然通都大邑。貧  
婪殘忍。狹小之區。尚体人情。惟俗粗慣。劫隱匿。僻山荒  
郊。至於男子。妻妾滿室。不許女子公會學文。實屈女性。



州內國之大小不一。曰中華、滿州、蒙古、新疆、西藏、高麗、日本、琉球、越南、暹羅、南掌、緬甸、摩魯、隅布魯克、廓爾喀、印度、錫蘭、俾路芝、阿富汗、波斯、西域、俄羅斯屬、土耳其、屬亞喇伯、至大英、佛蘭西、葡萄牙、噶國等。兼攝之地。後附各處分晰註明。

中華國志

中華在亞西亞之東。緯線自赤道北二十度起。至四十一度止。經線北京偏東七度起。偏西十八度止。東連大平洋。西距蒙古西藏。南至南洋交趾。北接滿州蒙古。長五千里。濶三千六百里。總計四千三百萬里。其形勢北自長城起。

至安慶止。崗巒隱現。原濕延袤。瀕海之區。低於卑下。土田肥沃。米麥茂盛。東方運河。街衢橋柵。精工美麗。中則山渚嶺秀。草木紛繁。農耕盡力。南則峯巒巖橫。列西東。樹林叢密。風景清淳。河之大者。曰黃河。洋子江。直隸之北。河廣東之珠江。均水路通衢。商賈輻輳之區。又有湖之大者。曰洞庭。曰鄱陽。地利不一。氣候各異。大約北寒。南暑。東溫和。西燥熱。至於寶物。隨處有之。採取未精。遂不多見。茲所產者。銅、鋇、水銀、白鉛、寶石、煤、鹽、葯料等。草木蕃衍。禽獸充斥。中華太古之時。荒遠難稽。及今延四千餘載。粵自開基以來。人多混沌無知。迨教以人倫。食以五穀。制文字。服

衣裳或士農或工賈皆由歷代訓導而成春秋時五霸迭興諸侯各據干戈互起禮義不行孔子刪述六經大道以明迨乎七國崛興爭雄並峙嬴政挺生始行兼併無如民力凋殘武功不備遂致外邦擾亂久而後定漢晉六朝唐五代宋皆有戎狄之患元乃旃裘毳幕碁布北庭未幾至明享國祚者二百餘年大清龍興良維奠基濬遼昔限異方今歸典屬

朝綱皇帝歷代傳男長賢出自上意政治惟君操持取士專以帖括詩詞歌賦學者惟務文章經傳子史至於律曆數法造天地萬物之上帝救世人之耶蘇及身心

切要者均不考究是以士民見聞不廣近年西洋人來宣教化中華反媚嫉之不然播揚遠大家喻戶曉聯為一體矣中華之人大抵技藝精巧貿易繁盛戶口甲于各國殊難細覈約三萬六千萬口所奉儒教至釋道回回間有崇奉者猶太天主耶穌教予禁不一  
通國分爲十八省詳列于左

直隸省在中華極北東達山海關西距長城殺虎口北控邊塞蒙古南界海及山東冬則嚴寒夏則炎燭順天府為京都周圍四十里城分內外又二十八里宮室輝煌殿宇雄壯衙署峻麗街市喧闐人民錯處貿易殊盛海口在天

津府為水陸之通衢津梁之要害繁華奢麗保定為首府乃省會也地瘠農勤土產金銀煤鹽穀菓牲畜等

山東西有運河東臨滄海中間山谷豐腴不等地曠人稀耕作維艱往往謀生異土產絲靛穀菓棉布等濟南為首府其省會也

山西壤地褊小崇山峻嶺地不豐饒居民勤苦北控邊塞西南界黃河產煤穀菓煙葉棉花等太原為首府其省會也

陝西嶺峻谷深土地膏腴產鉛玉馬牛絲大黃等西安為首府其省會也

甘肅地近新疆民多健壯東則山嶺森嚴西則沙漠無垠人稀地瘠五穀無多產粘氈水煙礪砂樺皮等蘭州為首府其省會也

江蘇北有黃河中有運河洋子江通流于海土壤膏腴山水清秀工作精巧男耕女織吳淞上海洋船聚泊貿易殊盛江寧府一名南京地方濶大寺院亭塔最多總督駐劄之所蘇州為首府賢才多集中華鬧市聲名文物之邦其省會也產絲紬緞羅綾絹穀菓魚鹽等物

安徽邱陵聯絡江河不絕產布茶漆墨穀菓煙麻等安慶為首府其省會也

浙江山清水秀土壤膏腴蠶桑富庶風景繁華美麗產絲綉鹽茶等杭州為首府其省會也

江西山川相連壤地褊小居民勤勞米穀積聚鄱陽湖居中景德鎮甄陶磁器運於天下產金銀銅錫鉛米絲茶木料書籍南昌為首府其省會也

福建山多嶺衆勤苦圖生廈門福州舟通外洋沿海之人以水為陸福州為首府其省會也產銅鐵錫水銀茶紙鹽菓物等

河南平原寬坦田疇豐盛黃河毗連民勤耕種產絲綉穀菓煙靛木料等開封為首府其省會也

湖北江湖潤澤田地豐肥產麻鐵硃砂桐油竹茶魚獸等武昌為首府其省會也

湖南為洞庭南界其地居民大半以捕魚為業尚有土人苗裔產桐油水銀硃砂鐵麻黃蜡等長沙為首府其省會也

四川地土最腴米穀積聚山川險峻洞峽深邃與西藏綺壤相錯商賈輻輳舟車往來川江為洋子江上流產金銀銅鐵錫鉛茶絲綉鹽葯材等成都為首府其省會也

廣東北山嶄巖腰斷水路海濱舟艇蜂屯蟻聚洋艘頻泊商賈輻輳為中外交易之首區產珍珠絲綉穀果麻靛魚

鹽煤炭等廣州為首府其省會也

廣西樹林叢密山谷紛繁曠田沃野五穀蕃殖產金銀銅  
鍬布藤桂皮等桂林為首府其省會也

雲南山川森密沙內多金地利沮洳田畝卑濕土司苗裔  
各自分居產茶鹽金石等雲南為首府其省會也

貴州地近苗徭人多强悍五穀不豐地形狹隘產金銀銅  
蔴水銀硃砂禽獸木料等貴陽為首府其省會也

十八省外又有屬國滿州蒙古新疆西藏其略備詳於左

滿州志

滿州在亞西亞之東緯線自赤道北四十二度起至五十

八度止經線中華北京偏東自四度起至二十六度止東  
界日本海西連蒙古南至高麗東海北接峨羅斯長三千  
里濶四千里總計二千三百萬里烟戶稀疏不過二百萬  
口山峰環峙形勢綿亘密林叢菁地氣凝結朔風凜冽雨  
雪霏霏北方嚴寒土地荒蕪居民鮮少專以漁獵為業南  
漸和暖土壤稍肥民多墾開勤於農事獲益頗多中皆原  
野砂鹽堪以遊牧河之大者北曰黑龍江南曰鴨綠江湖  
曰比爾湖烏倫湖興談湖

技藝不甚精巧商賈貿易頗盛土人崇奉釋教至於朝  
綱權屬中華律例法度無異

通國分爲三省。一曰盛京。爲清君肇基之地。設將軍都統。奉天府。爲京都有五部。官闕巍峩。衙署輪奐。繁華富麗。景色維新。官員統轄。同北京。一曰吉林。一曰黑龍江。各設將軍都統。大小臣工不一。均係滿蒙漢三族。所出人參。甚爲貴重。歲奉官符。採取虎豹。皆有熊羆。不一。狐貂獺鼠。江口珍珠。均以進貢。又產五穀。藥材。至于金石。不甚開採。難以詳明。

蒙古志

蒙古在亞西亞之中。緯線自赤道北三十五度起。至五十二度止。經線中華北京偏東七度起。偏西至三十四度止。

東界滿州。西連新疆。西域南至中華。西藏北接峨羅斯。長四千里。廣五千里。綜核之。方四百五十万里。生齒較寡。約計二百萬口。地勢中與西。高原沙漠。餘則山嶺環繞。湖河相間。水鹹土瘠。穀菓草木稀疎。河之長者。曰巴陵格河。札布噶河。疴農河。喀魯倫河。湖之大者。曰青海。烏布薩泊。齊桑泊。伊克阿拉。氣候嚴寒。難以棲止。風揚砂礫。雨雪紛霏。夏日薰燥。天氣酷熱。民俗强悍。所處沙漠。渺無涘涯。春則驅蓄。沿溪游牧。靡有定所。冬時並無芻芻。山坡避風之處。消雪爲飲。所餘草萊。以養牲畜。食牛肉。飲馬酪。以粗茶葉爲飲。以乳爲酒。四時穿皮。永不沐浴。氈帳爲家。男女皆喜。

乘馬田獵馳騁絕無遠慮

至于朝綱各向羈縻迨元成吉思可汗出賓服衆汗設立部落為極大國都所往得利嗣子繼位歷世無道人心離渙遂為清之屬國有王有貝子有貝勒公侯伯子男等爵世襲各汗皆要納貢每歲必須朝覲

崇奉佛教其僧自居菩薩土人視之如神

通國分為四段一曰內蒙古在沙漠南分六盟二十四部落四十九旗二千家一曰外蒙古踰大漠北分四路八十六旗各路一汗一名車臣汗一名土謝圖汗一名三音諾汗一名札薩戈圖汗各有職守不得紊越一曰烏理雅蘇

台在外蒙古西有買賣城為中華俄羅斯貿易之所所屬科布多分十一部落三十旗唐努烏梁海分四十六佐領一曰庫可諾爾即青海分五部落二十九旗其餘小部不能備指算也土產玉騾馬駱駝野獸璦璦粘泥大黃蘑菇

新疆志

新疆在亞西亞之中緯度自赤道北三十六度起至四十九度止經線中華北京偏西二十度起至四十五度止東連甘肅南接崑崙山戈壁西界西域至阿爾泰山長一千里濶四千里總計二百萬里戶口散處不下三百餘萬其他以天山分岐南曰天山南路為首北曰北路次之南路

大半戈壁。三面山崗。內有原野。皆係砂磧。石灘。鹵鹹。四時多風。春間尤甚。風至。天地黑暗。黃霾。人畜難行。拔木揚沙。雨澤缺少。沙石為災。日薰燥。故夏多酷熱。地氣高燥。與天山相近。故冬日嚴寒。開墾播種。惟依山流雪水。以濕灌溉。草木鮮少。河之大者。曰塔里木。數河匯歸。沿流于羅布泊。博斯騰泊。四面砂磧。少耕多牧。南路分為八城。一曰哈拉沙拉。屬城村十有五。最著者庫爾勒。布古爾。貿易平庸。民多田獵。一曰庫車。屬城村二十七。緊要之區。途間柳樹一株。周十餘圍。樹孔清泉流出。有若酒醴。甘美異常。是為靈泉。阿克蘇。屬城村三十六。內有石洞。溫泉焉。浴之可以療疾。喀什噶。屬城村十有六。為商賈聚集之所。葉爾羌。屬城村最多。大者二十七。浮圖古塚。遺跡頗多。為貿易之通衢。往來之要地。罪人遠戍邊疆。多聚于此。和闐城有六。相傳內有金礦。不甚開採。烏什屬村十有一。有蟠柳一叢。森然挺秀。枝幹扶疎。高數十丈。英吉沙。屬城村十有七。北路沙漠紛飛。山嶺險峻。冰雪凝聚。道路崎嶇。樹木疎少。火山遺跡。地常震動。冬日極寒。夏日炎烈。犯罪者多流於此。開墾耕種。河之大者。曰伊犁。湖之大者。曰齋桑。曰特穆爾圖。岸堤蘆葦。數澤游牧。內分三城。曰伊犁。蓋省城也。曰庫爾喀喇烏蘇。曰塔爾巴哈台。

地理全志 卷之一 塔里木



原通疆自漢常侵擾華夏迨元成吉思可汗征服明時  
又不歸王化及清乾隆時始行底定  
所奉俱回回教

分派兵甲六萬設將軍參贊駐防辦事大臣管轄其餘統  
屬不一俱係滿州蒙古旂並無漢缺土產穀菓瓜菜五金  
玉石野禽異獸皮貨等

西藏志

西藏在亞西亞之中緯線自赤道北二十八度起至三十  
五度止經線中華北京偏西十六度起至四十度止東至  
四川西界北印度南接雪山北連崑崙山青海長一千七

百里廣七千里戶口稠密其地四圍山嶺險峻巔巖參差  
高連霄漢風烈異常雪積懸厓烟瘴侵人中有曠野高原  
亞西亞之河多發源於此更有印度河藏布江流東西二  
脈湖最大者曰騰噶里海巴哈湖伊克湖又有郎合池馬  
白達賴池人民敬拜呼為聖湖氣候不齊寒熱太甚夏秋  
高陸荒寒深谷酷熱冬春之際揚風飛塵沙磧紛霏田土  
瘠薄樹林疎少山場平陸均難耕種與中華印度通商貿  
易殊盛商賈往來道路維艱山崩地裂賴高橋繩索攀援  
而過技藝製造畧精所出不過珍珠玉寶毛貨

其國令初荒遠難考迨成吉思可汗征服後屢相侵擾

至康熙始平定差遣駐藏二大臣管理政務。

文詞兼備文理不甚可解風俗女強男弱一家兄弟數人同娶一妻不以為耻崇奉黃氏釋教僧有權勢其首稱喇嘛亦名活佛凡事無不聽命寺刹紛繁僧徒遍地通國分為二藏曰前後前藏八城布達拉乃京都也達賴喇嘛中國前藏大臣駐此後藏七城札什倫布乃首城也札什喇嘛後藏大臣駐此每歲進貢中華土產牲畜五金等魚族甚繁因佛教禁止故不敢食耳。

高麗國志

高麗在亞西亞之東緯線自赤道北三十四度起至四十

三度止經線中華北京偏東八度起至十八度止東界日本海西至中國東海南接海峽北連滿州綿亘九百里廣袤五百里總計三十萬里戶口稠密其地濱海島嶼羅布遍處港汊停泊穩便山川絡繹峯嶺疊翠田土豐肥稼穡繁多穀菓茂盛氣候寒涼冰雪凝積霧露迷離。

至於朝綱歷代相傳其國初屬燕都漢時有高姓名句麗者乘驪奔至其地遂曰高麗本名乃朝鮮也屢次叛擾唐時征服始進貢中華王由中華封職政事惟君自主亦聽命於日本。

文學亞於中國言語技藝間有不同貿易止與日本中

華通商所奉之教士則業儒俗則崇佛。

通國分八省一名京畿乃京都也首府名漢陽在國之中。又有平安京州等土產人參金銖錫米麻禽獸等鱈魚甚庶。

東洋羣島志

東洋又名北平洋在亞西亞之東直抵亞墨利加之西島嶼羅列附近中華最大者曰日本國緯線自赤道北二十九度起四十四度止經線中華北京偏東十四度起至三十度止西至日本海北接大拉該海長三十餘里廣六七十百里總計七十萬里戶口二千萬地勢崎嶇峯巒險阻有

數火山晝夜吐燄不息地常震動亦有數山水雪凝聚難於消融谷潤土肥川河狹小海灣甚多舟商輻輳氣候頻更冷熱俱甚樹林稠密花卉紛繁風景迥殊。

其民頗知禮義勤于作事傲于待人性情正直忠信交友設遇危險生死可代居址不許遷移倘有船外出遭風至亞墨利加西方復歸者或終身囚籠或即時殺戮常有亞墨利加漁船至此觸石遭險舟楫損壞時遇買日用之資日本人輒欺侮之故亞墨利加人時存報復之念現有數兵船將至強令日本人敬重否則恐有戰爭之虞。○文詞堪嘉官皆世祿仍漢制技精藝巧貿易

殊盛通商埠頭惟與中華高麗荷蘭諸國至於朝綱歷代傳男

通國平列三島曰對馬島長崎島薩峒馬島王居長崎東北地名彌耶穀通分七十二省首郡名也多蓋京都也土產五金竹木玉石油漆磁器

琉球國在日本之南緯線自赤道北二十四度起至二十八度止經線中華北京偏東十一度起至十三度止四面枕海綿亘四百里廣袤百里總計四萬里其地島嶼蟠紆形若虬龍之流動人烟稠密天氣清嘉川澤滌洄峰巒聳

秀冷有崗陵之可蔽熱有海風之能解土壤膏腴穀菓豐盛草木零落禽獸鮮少其民身体短小

風俗循良藝不精巧利不流通作事維勤交相黽勉海風最烈屋瓦常飛故構屋甚卑簷與肩齊王居與使館較軒昂以大繩繫柱而釘於地防海風也崇奉釋道二教至於朝綱歷代相傳國小而貧屬役良苦每歲獻貢中華日本販鬻土貨賴以為生倘王薨則世子請中華命遣使持節冊立故其國之風俗多有與中華相近者通國三十六島相距不遠最大者曰琉球島國之京都即在其中土產珊瑚珍珠樟腦硫磺銅錢茶薑等

庫頁島在滿州之東長二千里廣數百里總計八十萬里南北峯巒聳翠林木紛繁中央平原坦濶數澤沿海之處下陷砂磧水漫氣候嚴寒霧露迷離五穀不登少有黍稷以漁營生貿易止通中華日本滿州人身短小

言語文詞自成一律產木料魚穀

浙江外有數百島內多灣泊之處商船絡繹景色維新最大者曰舟山長一百五十里寬七十里土沃民勤都城曰定海又有普陀山俗呼為極樂園僧徒廣衆寺刹紛繁臺灣島與福建相嚮南北東西周一千里總計六萬方里內有大山冰雪凝凍有數火山遺跡熱河火井地震風裂

河多迅快平原草木茂盛中分二土西居華人東居土番尚背王化皆務漁獵天氣清和秀麗堪嘉產金銀穀菓木石與廈門福州貿易

澎湖共三十六島地面下陷山谷稀疎草木荒蕪以漁營生

瓊州長六百里寬二百三十里在廣東外內多峯嶺天氣濕瘴日用有資

其民多行劫掠不知禮義向背教化土產穀菓檳榔沉楠良木

越南國志

越南在亞西亞之東南緯線自赤道北九度起至二十三度止經線中華北京偏西七度起至十四度止東南界中國南洋西至暹羅北及中國綿亘三千里廣袤六百里總計四十萬方里戶口一千餘萬其地瀕海數澤相間山谷幽深原濕曠遠氣候和平雨暘時若霧露綢緼萬物化醇瀕海之區間有颶風暴雨河之大者北曰富良江南曰瀾滄江河水澄徹土壤豐稔草木暢茂禽獸蕃殖以及鱗蟲之屬穀菓之細蕃衍充斥焉五金各鑛無不畢備

至於朝綱王位歷代相傳秦以後唐以前皆隸中華版藉漢末林邑即自立為國稱占城後五代時乃列外藩

今并占城復兼真臘北境越南故土南則占城真臘故地光中王冲幼被難與遺臣遁於海島遇佛蘭西教師投契共懷義憤興兵相助恢復滅仇復國光中王感相救之恩又慕西洋兵法遂訪歐羅巴式造兵船火器訓練兵卒衣冠仍唐宋制坐則席地貴人方設短榻飲食用金銀盜盤取士設鄉會科用文詞詩賦士大夫皆好吟咏即劣不成句亦喜為之文武官與中華略同每歲入貢中國廣閩船恒通商其地他國商船入港機防甚嚴權稅亦重惡其煩苛故商船罕有至者其民精于技藝工于貿易所奉之教釋儒不一

通國分為三土。一曰唐冲。又名東京。在北方。首府順化。乃都城也。本為土人之地。強占據之。東南土臨海。曰祿奈。占城之故都也。國王居此。繁華富麗。商賈輻輳。兵卒士甲多聚於此。有軍器火藥局。築炮台。極堅固。炮數百門。防護甚嚴。難以攻取。城周二十里。石濠廣二十餘丈。屬城三十。各數千戶。王宮及官舍。皆面東。城門上有石佛頭五。飾以金。國中有金塔金橋。王之寢宮。皆用鉛瓦。歲時相會。則羅列玉猿孔雀白象犀牛於前。富厚無比。南土臨海。曰東浦寨。首府名柴棍。真臘之故都也。亦有軍器局。仿西洋式鑄造。土產五金。絲茶漆靛。麻棉。檳榔。沙撈。肉桂。胡椒。象牙。木料。

沉楠諸香。

暹羅國志

暹羅在亞西亞東南。緯線自赤道北四度起。至二十二度止。經線中華北京偏西十一度起。至十八度止。東界越南。西連摩魯隅。南至海灣。北接中國。長四千里。濶一千五百里。總計七十萬方里。烟戶二百七十萬口。地勢南則傍水。有糧。北則倚山。食艱。西方重岡疊嶺。莖林稠密。餘則邱阜寥寥。廣野低淤。河之大者。曰湄南。上淺溜急。下深廣濶。田疇藉以肥沃。農時掉舟耕種。秧插水至不煩。蕪漑水退稻熟。米穀豐收。載出售賣。氣候燥溫。風雨依時。

至於朝綱歷代相傳君自為主臨朝端坐威儀甚尊百官褊袒跣足屈膝蹲身盡禮致敬稱謂以金為貴王號禁言理國政財賦多以閩粵人為官屬明時佛蘭西侵擾敗績清時自尋干戈時事屠戮緬甸攻取不支議和迨乾隆時廢立舉行名器更易有哥羅馬甲者立其後兵革斂戢國事以定

人民大都似頑實黠似惰實勇性善泛愛一見甚殷勤稍拂輒反目游惰度日不尚技藝凡事苟且節儉惟修建寺宇窮極奢華俗奉佛僧皆募食蘭若無舉火者又信番僧佛咒所奉乃釋教或奉別教概不予禁貿易興

隆商賈增盛技藝精巧禮義中等男逸女勞

通國分為四土東土曰猶地亞首郡名邦哥乃京都也建於湄南河濱宮殿磚瓦華人構屋樓閣相望土人架屋水中皆居蘆葦西土曰萬丹北土曰老撾屬地南土曰摩魯隅屬地土產五金燕窩虎豹犀象荳蔻沉白胡椒木料等

摩魯隅志

摩魯隅在亞西亞東南緯線自赤道北一度起至十二度止經線中華北京偏西十二度起至十八度止東西南三面皆海北界暹羅長二千五百里濶狹不一或二百里或六百里總計三十萬方里戶口三十萬南北山嶺穿貫餘



則莖淤野阜樹林叢茂河多水小最大者曰彭亨河曰穆阿爾河土田磽瘠

居民懶於耕種不近禮義技藝庸拙漁獵營生五穀不多菓實裕盛禽獸充斥魚鹽豐盈氣候不一暑熱甚多晚來風涼所奉乃回回教

通隅之地有斜仔六坤宋卡大咩吉連丹丁噶奴吉德等部為暹羅所屬南方數土一名麻刺甲

明時葡萄牙據之旋為荷蘭所奪至清嘉慶時地歸大英立為埔頭

西北海口有島曰檳榔嶼

閩廣居民五分之一亦歸大英管轄生意繁盛其餘彭亨沙刺我等土

自立為王賴英保護

海濱有島曰息力又名新嘉坡樹木稠密藪澤相間溪水混濁貿易興隆其地當南洋西洋之衝為諸海國之中市英人免稅以聚商船西洋夾板閩粵島船南洋諸國之船時至帆檣林立東西之貨畢萃為南洋西畔第一埔頭英人築樓館以居建書院設學堂其戶口大英所屬摩魯隅及所屬緬甸之地共二十六萬口

內有高峰山水清勝土產金錫密蠟燕窩荳蔻檳榔血竭

兒茶象牙牛皮木料巴麻油等。

緬甸國志

緬甸在亞西亞東南緯線自赤道北十六度起至二十七度止經線中華北京偏西自十六度起至二十三度止東至中國暹羅西連印度南接孟加拉海灣北界亞桑長三千里廣六百里總計五千萬方里戶口八百萬其地之北重山疊嶺嶄巖參差南則平原曠野頻患水災西則邱陵寥落峻峭無多湖河縱橫沃潤貫徹河之大者曰怒江支汊分流舟楫往來商賈輻輳田土豐腴氣候不一風雨及時雷電交加

人民學文詞書籍編貝葉貴者以象牙為篇頁以金飾邊藏書尤富專以講論神明為主如史記音樂醫書皆為雜說禮義技藝平庸飲食無節屋宇最陋藤架席牆以苫覆之既無傾壓之憂亦免搖動之戚磚瓦屋宇寥寥無幾貿易興隆崇奉釋教事佛敬僧有大事抱佛說誓質之僧然後決

至于朝綱政由自主歷代臨御進貢中國官不世祿初為北古管轄迨後別為一國乾隆年間賊寇猖獗北古人攻奪本國人率衆逐之大獲全勝興國立業踐祚為君其後歷代恢擴

國分二土十一省北土曰阿瓦乃京都也建於怒江之左南土曰北古乃古之京城

先是英吉利割據東印度將及緬甸緬王率兵迎擊英師敗績既而英以兵船入內港緬人奮力鏖戰為炮火所轟而潰英師逼都城王不得已議和獻洋銀犒軍割海濱為埔頭

其東南曰達歪曰馬達般曰業曰德那薩靈西曰阿拉干英人又新闢曰阿薩密一名亞桑山嶺嶮峻莖於荒郊烟瘴侵人間有膏壤

英人從東印度跨而有之歸孟加拉大將軍總轄設官

割駐

都城曰木爾門其怒江口有大埔頭曰郎昆為西洋人貿易之所又有通商之地曰波羅美巴森等

咸豐二年其土官吏推稅太重英商稟於印度總督使與緬王斟酌而其胥吏橫政更甚於是英以兵船至郎昆戰勝之嗣後北古全土皆為英所統轄又曉諭緬王後若不肯修和則其國必為英所有

土產五金寶石棉烟蔗嘉木靛穀菓猛獸充斥

越南之三土當分如下曰唐外又名東京在北方首府曰給卓乃都城也本為土人之地強占居之東南土臨海曰

唐冲又名占城首府曰順化乃京都也前言有誤以此正之上摩魯隅當易馬來隅餘倣此

南掌國志

南掌又名老撾東接越南西緬甸南暹羅北中國

至于朝綱歷代相傳原為強國乾隆時服于緬甸其大半後為土司專轄南方属于暹羅

地分三土曰上老撾拉多蘭長產與緬甸暹羅同

布魯克國志

布魯克一名不丹在亞西亞之中緯線自赤道北二十六度起至二十八度止經線中華北京偏西二十四度起至

二十八度止東至亞桑西界廓爾喀南接印度北連西藏長五百里濶三百里總計八萬方里地分三土北則嶄巖參差行路維艱河流如箭為雅魯藏布江支汊橋梁繩索奇異賴以援攀而過中則漫坡濶谷沃土勤種穀粟皆宜南則削巖深狹樹林荒艸莖淤瘴癘侵人野獸充牣時序不一北冷南熱中和風雨依時生齒紛繁技藝商賈平庸人民勤敏所崇乃釋教原為紅教喇嘛總持之地故与西藏之奉黃教同僧徒甚衆

至于朝綱歷代相傳

通國分二省一曰德白拉下首府名連西蘓敦乃京都也

一曰比斯尼首府同名。土產棉花、大黃、黑金、紋石、馬牛甚峻麗。

廓爾喀國志

廓爾喀本名尼伯爾。廓爾喀為別部城名。地當孔道貿易紛繁。故其名獨著。在印度東北。緯線自赤道北二十六度起。至三十一度止。經線中華北京偏西二十八度起。至三十六度止。東西南皆界英之孟加拉。亞加拉屬部。東至哲孟雄。北毘連後藏。長三百五十里。寬一千五百里。總計十五萬方里。戶口二百五十萬。地形狹長。幅員非廣。北境雪山。嶽崎谿訝。峻摩霄漢。中藏川谷。終年積雪。烟瘴人觸之。

則疫河之大者。曰根德。曰庫西。田土肥沃。

居民游牧耕種。文詞禮義堪嘉。強狠多力。面色尚不甚黑。俗崇佛教。紅黃喇嘛。不操大權。

原本國舊分三部。康熙年併一國。英人於滅孟加拉時。乘勝脅攻。諸部皆降。獨尼伯爾血戰保守。禦敵未遭蠶食。且屢屢攻英屬部。乾隆年間。侵擾後藏。大掠札什倫布。中國勁軍征之。累戰克捷。逼其都城。英人亦乘釁擾其邊。廓夷震恐。遂降於中華。五年一貢。由四川北上。嘉慶時。與英交訖。屢次構兵。互有勝負。後尼伯爾以南極地歸英。乃平和。

國分九部曰尼伯爾首城名加德滿都其京都也宮室輝煌屋宇輪奐街衢喧闐城市雄壯曰念四汗首城名廓爾喀曰念二汗曰馬各王不爾曰幾拉德斯曰加當曰札言不爾曰薩巴帶曰麼隆土產麥穀甘蔗棉花丹參肉蓯等

印度國志

印度在亞西亞之南緯線自赤道北八度起至三十四度止經線中華北京偏西二十四度起至四十九度止東連緬甸孟加拉海灣西接阿富汗俾爾芝阿刺伯海南至印度洋北界西藏長六千里濶或六千里或數百里總計之方三百五十萬里戶口一萬五千萬其地北境有雪山高

凌霄漢東西南山巒環繞中間數千里悉屬高原界之西北有沙磧餘則廣野於澤河之大者東北曰恒河藏布江東曰哥達惟利河吉斯德那河西北曰印度河西曰逆埔他河加惟利河氣候迥殊寒暑各異迤北則涼燠咸宜迤南則炎燠殊甚田土腴瘠林翳草叢禽獸蕃衍

居民錯處不一其類其人身短色黝面扁顴高姣好者絕少外尚柔和內懷私意似頑惰實黠勇自以為是好商務遠昔時文學禮義彬彬然稱望國今則久已荒棄矣然古建宮殿宏麗炮台堅固各方猶存商旅往來肩摩轂擊製器精巧絕倫其地為象教從出著名已久

至于朝綱後漢始通中國唐時常入貢宋時為回部侵割元起北方括地西南太祖征服西北印度至憲宗復征服中印度分王其地由是五印度為蒙古別部明嘉靖時莫卧尔攻取中印度立國於此其勢甚張崇回黜佛諸部無不投誠久而凌夷時被侵伐宏治時葡萄牙航海至印度之孟買開港建城通市致富荷蘭妬之以兵船攻奪其地設立埔頭獲利數十年清初英國公會遣商駕舟至印度之孟加拉築炮台建客館有公司統管乾隆二十年孟加拉執英人囚之於獄英以兵攻之遂取孟加拉乘勢進擊諸部力弱心渙各潰而奔或為

英取或聽英置吏僅擁空名或受役屬為藩國由是印度全土歸大英轄者十之九英人設立官長公會與英之大臣議凡英人三萬曰額兵或屬公會或屬英君土人二十萬曰叙跋兵俱歸公司總轄其餉均出公會大英所屬之地分為三焉一曰孟加拉在印度東北大河環流足資灌溉曠野綿邈皆莖淤之區土壤膏腴樹林叢雜蠻烟瘴雨犯之必致疾疫會城曰加爾各搭建於恒河之濱館舍宏敞城垣鞏固園亭則麗如散綺樓閣則皎如白雪艘船麇至帆樯林立其商賈之往來貿易之繁盛為印度之最英之總鎮駐

此統轄全土。文臣自幼即至。學習方言。階秩洊升。祿糈豐厚。

東方曰勢他岡。山林深邃。中有野象。西南海濱曰疴黎薩。巒峻莖淤。瘴氣侵人。西北曰巴哈尔。景物繁華。田土肥沃。都城曰八的拿。再西北在印度之中。曰亞加拉。殿宇峻整。衙署崇闕。於扼要之所。建築炮台。其東南曰阿拉哈巴。都城同名。有城曰伯那利斯。民人繁滋。商旅輻輳。為印度文學薈萃之藪。北曰得列。都城同名。宮室園亭。極其美麗。西曰亞日迷爾。

明時蒙古之莫卧尔。取亞加拉地。建國於此。凡歷二百

三十餘年。當其盛時。印度諸國。咸納貢稅。其後四鄰侵伐。求援於英師。未至。王為敵虜。英率勁卒擊敗之。其地遂為英有。隸入版圖。王僅居宮殿。食俸糈而已。

印度之西北曰塞哥。又名本若。沙磧居多。農夫頗勤耕植。內有五河。其流均與印度河相匯。地分二部。北曰勞爾。為首都。城同名。建於拉維河濱。昔稱繁庶。今頗蕭條矣。然財貨轉輸。技藝精巧。南曰木爾丹。次之。都城同名。

乾隆年間。酋長林日星。兼併為一。戰必勝。攻必取。四鄰惕服。英人於滅孟加拉時。乘勝脅降諸部。適值塞哥國治兵強。故止戈修好。迄今嗣位者。聽讒信佞。國勢浸衰。



英遂連年大舉蠶食疆土。至道光三十年。屬於孟加拉。其地產穀木棉珊瑚瑪瑙珍珠鴉片等。

一曰麻打拉薩。在印度東南。其城瀕海。建於沙坡之上。波浪翻騰。潮汐衝激。登岸最險。

英人築城設官。以撫斯土。專為控扼南方。

部名曰加爾那的。峰巒隱現。郊野荒邈。河水滌洄。東北曰西爾加耳。東曰巴拉加。城建山巔。西南曰哥英巴都。砲臺堅固。西海濱曰馬拉巴。山嶺崎嶇。再西沿海曰加那拉。第宅連亘。靡弗峻潔。

自昔以來。有猶太人三萬。寄居馬拉巴。分黑白二種。

等之高下。殊相懸絕。又奉耶蘇教者。十餘萬人。

麻打拉薩之南沿海。曰本地治理。

為佛蘭西埔頭。設總督統轄。以彈壓之。

其地產珊瑚珍珠鑽石銀銅訶子乳白沒藥鴉片魚翅等。一曰孟買。在印度之西。沿山麓傍海濱。地形狹而長。方厦雲連。帆檣林立。

明時葡萄牙。於其地開港建埔。康熙年間。為英所據。建城設官。駐劄統轄。西方其地。生意興隆。商賈輻輳。附近有古建寶刹。裝雕塑飾。皆假山石而成。奇形怪異。

部名荷隆加巴。舊屬回俗。因遭地震。遂以孟買為會城。東

北曰根的士內有埔拿城。

清初馬刺他建國即都於此。

西北曰古塞拉德英轄者三之一中有蘇辣城昔則商賈鱗集自市舶移于孟買此城日益蕭條矣又有的玉城地狹人稀歸葡萄牙統轄西南曰北日不爾昔時宮殿炮臺園亭無不宏整美麗至今遺跡尚存焉南海濱曰岡色爾極南瀕海之區名疴機俗稱小西洋。

明時葡萄牙取之建城設險四鄰咸服供其役事。

印度之西曰信地都城曰海德拉巴。

道光二十八年英人兼併其地皆屬于孟買。

土產木棉胡樹椰子珊瑚瑪瑙鴉片等。

其餘略有數邦納貢稱藩僅存故號英人設官駐劄代理其政最大者曰德干又曰尼桑當南印度之中都城曰海德拉巴。

居民肆行劫掠時有變亂德干王投誠於英遂借英兵於孟加拉以為捍禦英兵餉重德干力不能支孟加拉總督強予之俾搗以餓殍以免攻伐之虞焉。

一曰那哥不爾都城亦同此名其俗素沿強悍之風以劫奪為能剽掠四鄰一曰刺日不德在印度之西東則田土膏腴西則沙磧居多江河匯流灌溉有資夙稱富饒一曰

賣索在印度之南素為雄國焉其民力於農事樂於戰鬥都城曰西令巴登內築營壘極為堅固以屯軍士通商之地曰邦加羅耳一曰烏德在印度東北都城曰盧各腦一曰古的日在印度西三面環海俗喜寇掠素稱盜數一曰古尼加爾都城曰巴羅達一曰薩德拉在德干西南都城亦以此名通商之地曰哥拉不爾一曰達拉王哥爾在印度極南都城曰的里灣德稜一曰邦德爾干在印度中各分部落諸酋統轄首郡曰札德爾不耳一曰波保耳在印度中首郡同名一曰哲孟雄在印度北界尼泊尔布魯克巴之間毘連前藏壤地褊小以上數國皆自乾隆中年至

道光初年為英所據一曰克什米爾在印度極北山峯環拱地多深谷土壤甚腴有溝渠以資灌溉穀菓豐稔

俗尚繁華民為商賈利於遠行無出門惘惘之態所出羊毛氈貨為天下最

宋時自立為國後為阿富汗塞哥所取時相迫脅政猛如席克什米爾不能堪道光三十年英以兵取塞哥遂為英之屬國

印度自立之國惟新的亞在印度之中地形曲折迴環不相聯絡錯落于別國疆域之中四面皆與英屬部落繡壤相錯首城加利耳乃京都也建于平原之上砲台堅固屋

宇峻麗生齒繁庶

俗喜剽掠飛騎出沒屢與英人構兵百貨雲集貿易殊盛為鴉片薈萃之區

地產金銀珠玉水晶礪砂木棉香料等

印度全土歸英統轄者十之九其民受英教化大有裨益今英於其地建書院設義塾闡揚正道駁駁乎學術日懋焉於是斯民去暗昧以就光明黜異端而崇正學國賴以安綏社可享矣

錫蘭島志

錫蘭在印度東南緯線自赤道北六度起至十度止經線

中華北京偏西三十四度起至三十六度止長九百里廣五百里總計八萬餘里戶口一百五十萬其地峻嶺高阜山川靈秀氣候和平田土膏腴花木紛綺湖河鮮美灌溉有資惟近海之地窪下多濕時有迅雷淫雨溫泉鹽池溝壑葦蕩間有風起人觸之即生疫癘禽族奇麗亦有鷓鴣鳥猛獸錯處其中地產象土人驅之不啻常畜山多寶石雨時隨流而下每從沙中拾取蚌產明珠人多沒水以求之五穀不足仰食於印度

古時人民頗留心文詞技藝近則荒陋殊甚相傳佛生於此地故居人尤崇釋山下有寺貯釋迦涅槃真身及

舍利子。近亦有奉耶穌教者。

至於朝綱。明時葡萄牙於海濱立埔。尋為荷蘭所奪。嘉慶年間。大英逐去荷蘭。時錫蘭酋長所行殘虐。大失民望。英人攻之。內潰而去。英遂全有島地。建衙署。會堂。義塾。施醫局。書院。民臻佳境。

通分東北南西中五部。各有英官割駐。京都曰噶蘭巴。

英之總管大臣在此。商賈輻輳。為西洋各國互市之地。土產五金寶石。椰子。加非。桂皮。鴉鵲木料。葯材等。

俾路芝國志

俾路芝在亞西亞南緯線自赤道北二十五度起。至三十

度止。經線中華北京偏西四十八度起。至五十八度止。東至印度。西接波斯。南臨阿刺伯海。北距阿富汗。長二千里。廣一千里。總計之。方六十萬里。人民二百萬口。其地東南崗巒重叠。森秀方狀。餘則郊原平坦。砂磧曠遠。時多暴風。犯之必致疫癘。氣候殊熱。冬時稍覺和煦。河流甚淺。夏日常涸。田土磽瘠。五穀不豐。林木鮮少。禽獸蕃殖。

其地居民。略有二種。言語風俗。迥相殊異。或尚畋獵。好逸惡勞。時有報復之志。或力游牧。勤耕耘。待人以忠。存心以厚。所製器皿。不甚精巧。皆奉回教。至於朝綱。不設君位。各歸酋長統轄。國小而強。習於戰。

通國分為六省曰薩拉灣曰加支干達瓦曰倭拉灣曰慮斯曰美加蘭曰古義斯丹土產五金礬靛硫磺礪砂花石苗草木棉等

阿富汗國志

阿富汗在亞西亞中緯線自赤道北二十九度起至三十六度止經線中華北京偏西四十六度起至五十六度止東界印度南接俾路芝西連波斯北至西域長三千里廣二千里總計之方一百万里人民五百万口其地東北重巒疊嶂頗稱險隘進攻者不能深入餘則郊原平坦沙漠

荒邈河之大者曰塔布尔河其餘支流不一至山雪消融之際溝澮皆盈隴畝間藉資灌溉土田肥沃五穀百菓無歲不書大有氣候不齊夏多雨陵谷之間炎熇殊甚冬則稍和然峻嶺窮巖之地朔風凜冽雨雪紛霏平原未嘗無祁寒焉風多疫癘觸之必斃

居民種類不一弗相聯絡性情勇悍時有戰鬥遇攻取之事無不效命強場同心扞禦其俗惟事耕耘貨物轉輸則自波斯印度為多然甚寥落不為繁盛所奉回教至于朝綱各部有酋管轄國本波斯東境明時有蒙古巴卑尔者為印度酋蠶食于達哈尔等自立為國歷二

百餘年。康熙時波斯衰亂。乘釁攻之。遂併其地。越十七年。那的爾沙復興於波斯。乃滅阿富汗。後其國人亞美沙恢復故土。歷代以來。篡弑頻仍。嘉慶時。蝨賊內訌。國王被逐。求救於塞哥。而反為其所竊。乃至印度求英為外援。英人師帥伐之。連年構戰。阿富汗人詭詐百出。強退英軍。途中忽值嚴寒。英軍斃者不可勝數。明年英人大興師。復仇獲勝而歸。迺來峨羅斯。欲圖印度。慮波斯阿富汗之橫亘其中也。於是整旅於希拉。欲約波斯同取阿富汗。乘其亂以奪之。假道以攻印度。雖有是謀。尚未行也。

通國分九省。塔布爾其京都也。城堞壯麗。景象繁華。曰干達哈爾。亦大都會。曰哈斯那。商賈輻輳之區。曰羅各曼。曰日拉刺巴。曰維西。曰發來。曰都扎克。曰伊隆達爾。土產錢錫。礬。鹽。礪砂。硫磺。烟。木。棉。丹。參。等。

西域回部志

西域回部。又名達爾給斯丹。在亞西亞西北。緯線自赤道北三十四度起。至五十二度止。經線中華北京偏西三十五度起。至六十五度止。東界新疆。南至波斯。阿富汗。西抵裏海。北接峨羅斯。長四千五百里。濶四千里。總計一百四十萬里。戶口五百萬。其地東南峯巒聳秀。冰雪凝積。餘則

平原曠野荒郊半皆砂磧河之大者曰阿母河約林河湖之大者曰鹹海其田大半斥鹵經歲不雨瀕河者皆為腴壤氣候殊異冬則祁寒夏則酷暑

民性好勇盜風甚熾商賈必結隊而行通市于俄羅斯印度工作技藝不甚佳妙惟一二部落能織布餘以耕牧為業民不構室駕屋於車以便遷徙嗜馬肉殺馬飲血復嗜酒以醉為榮國俗大率若此

至于朝綱自漢盛時疆宇遂分變更者不一姓逮至元朝開拓西土蠶食諸部囊括無遺後又紛然割據或為蒙古苗裔或為回部種類清時侵擾內地康熙中年親

統六師以撻伐之遂致數平烽燧息警厥後餘燼復燃遣騎四出鄰邦咸被侵噬未幾內亂作款關請討乾隆初年命將西征應時戡定於是天山北之準部天山南之回部遍列戍屯凡漢志所云西域隸中華版圖者十之六七其餘總名之曰達爾給斯丹為游牧之區其國轉徙靡定客其地者罕得而徧歷之亦無文字相通故未悉其詳

通國落部大小不一難以僂指他書博引繁稱半多舛誤綜其大勢大者不過六七居于東北者有若行旅處於西南者多建城郭茲就其可據者臚於左



一曰哈薩克在北氈帳為家不藝五穀散處于野聚無定所器皿皆木富者則用銅錫民有罪則與眾共議輕者罰以牲畜重者殺之而析其產戰鬥之事王與眾約不願者不相強斯亦可謂順與情者矣

一曰布魯特在中昔游牧於特穆圖泊左右復遷浩罕散處於新疆回疆之外

一曰巴達克在南北鄙有城曰可汗繁富之區也

一曰博羅爾在東南不通回部言語衣冠猶彷彿似之人極貧苦歲收不過二麥桑甚頗多曝乾為糧量人口以徵賦稅鬻子為奴婢土瘠民貧此尤甚焉

一曰乾竺特在東鑿山而穴居人皆辮髮耳綴金環富者僅足自供貧者傭於他國民俗勤儉有古風焉

一曰巴勒提在博羅爾南冬甚嚴寒方屆十月雪已盈尺居民擇山谷溫處以蘆荻結寮人畜共居至三月雪消之際始敢出焉地產獨峯之駝

一曰浩罕在東城郭壯麗戶口繁盛林木深菁葱蘢可悅植奇卉產嘉菓凡穀豆瓜蔬之屬靡不備而桃尤獨絕多畜牛馬喜於畋獵巨蟒長蛇雄羆猛豹不一其種誠山君之數穴暴獸所潛藏東有城曰安集延居民長於心計好賈遠遊不獲利不旋桑梓西有浩罕城元時所置撒馬兒

罕城即在其西隅昔時亦稱為繁富之邑今則鞠為邱墟矣。

一曰塔什干在中樹林暢茂花卉紛繁舊為哈薩克屬部後為浩罕所轄弱小不能自立故兩部皆得役屬之也。

一曰布哈爾在南林木葱蒨穀菓豐稔人民殷富技藝精良市肆林立錢有三品男女皆尚修飾其地為商旅所輻輳財貨轉輸夙稱強盛鬻婢僕者有市。

一曰机窪在西多砂磧罕水草民俗粗猛喜于劫掠恒與隣國戰爭鬻男女之市為西域最。

道光十九年俄羅斯欲攻之謀進印度忽值天寒人駱

凍斃者甚多遂罷兵歸地產五金煤礬玉石礪砂珍禽奇獸藥等。

### 俄羅斯藩屬志

俄羅斯藩屬分為西伯利高加索二部西伯利者在亞西亞北境緯線自赤道北四十五度起至七十八度止經線自中華北偏東七十四度起至偏西五十六度止東界太平洋西至歐羅巴南接蒙古滿州西域北枕北冰洋長一萬四千里廣六千五百里總計之一千八百萬里戶口二百萬其地東西南三境群峯環列險峻異常餘則平坦無垠原野綿亘叢藪大澤不可計數逶迤以南草木暢茂

楊柳松榆之屬森然秀發其北苦寒勾萌罕茁不過細草  
蒼苔散樗零卉而已氣候極冷冰雪凝積河湖之支流不  
一湖以貝加爾為最河之大者曰疴比河日尼塞河勒那  
河

居民略有數種土人四居其三峨人四居其一言語容  
貌迥不相同或務漁獵或專游牧或種粟殖硝或開鑛  
冶鍊隨在都有製造之物不其精良商賈之跡亦罕至  
故財利之轉輸弗廣其俗或奉回釋或信耶蘇趨向殊  
途尊崇各異紛紛然靡有定志

至于朝綱元時探得其地欲割據之以險遠而止及明

峨羅斯興商船於冰消時駛至海岸以土物相貿易日  
漸狎熟艷羨峨之強富引其居民至峨觀其壯麗傾心  
歸向無不願列屏藩隸為臣服於是西伯利全土不費  
兵力咸為峨有尋復漸廓其境淹有東略政自上出其  
君多剛愎自用大臣倘有諫諍則於晝夜擒之流之遠  
方必至數年或有終身不得歸者其民多聰明穎敏以  
講道論德為己任薰陶末俗於是西伯利之風因以漸  
變

通分東西二土其西一曰德波斯科蓋省會也都城亦以  
此名有將軍駐劄斯土統轄西方政事一曰多木斯科游

牧者屢行侵擾詭譎百出雖設兵防禦仍復恣行屠掠一曰疴慕斯科土壤膏腴出穀釀酒有書院甚大專學亞西亞文字言語有武備院習射馳馬以演武藝其東一曰也尼斯科與哈薩克綺壤交錯駐兵四千以防邊釁一曰尼古斯科都城亦以此名亦有將軍駐劄統轄東方政事土地甚廣銀鉛之鑛聲名夙著其民美丰姿修飾自好南界有甲他城中華與我互市之地庫倫之大臣司其事以皮易茶均獲利焉書院校場醫局靡不建立規模殊為宏遠一曰亞古斯科在極東北隅與滿州接壤立牌為界一曰疴哥斯科地盡大拉該海寒冽殊甚地瘠嶺枯不毛之土

省會在海隅與鄰島通商一曰堪察加斜折於海終歲凜冽內有火山十嶺吐酸不息地常震動野民身體猥瑣處於土穴用犬若馬南曰古里利二十五島亦多火山為日本我羅斯互市之地地產狐狸貂鼠兔獺之類珍寶繁衍五金之鑛甚多

高加索部在亞西亞之西緯線自赤道北四十度起至四十五度止經線自中華北京偏西六十七度起至七十九度止東抵裏海西連黑海南接波斯北界歐羅巴之岷東部長二千三百里廣一千五百里總計之四十万里戶口二百五十万其地山嶺綿亘峯巒突起壁立万仞冰雪凝

積墜必傷人。漸流甚急。道途泥濘。潮濕之氣。觸之致疫。間有平原寥濶。地多斥鹵。火山遺跡尚存。溫泉鹹湖襟帶其間。地內恒出石醬石漆。小山吐坭。地常震動。河之大者曰固爾河。曰阿拉斯河。皆流入裏海。田土膏腴。穀菓蕃蕪。氣候溫和。人安物阜。

居民種類不一。語言互異。風俗强悍。性情勇猛。習於攻鬥。其男儀容秀麗。女子姣好。為天下之絕美。技藝庸拙。市廛寥落。大概奉回教。

至於朝綱。昔本游牧。回部舊屬。土耳其波斯。近年多為俄羅斯所割。

全土分為九部。北與中曰日爾日。省城曰得非勒。內有靈泉。可療疾病。峨之大臣。駐此統轄。西曰義米勒。多曰明哥里。民庶而貧。專以販鬻男女為利。東曰是爾灣。內有巴苦火田。因石醬溢滿。地氣焦灼。波斯之敬火者。昔來此朝拜焉。南曰亞爾美尼。有高山名阿拉辣。聖經云。洪水時。挪亞遵上帝命。造方舟避患。及水消。其舟至於阿拉辣山而泊焉。曰達其但。

民皆山居。不事耕作。射獵為生。俗尚鷙悍。習於剽掠。鄉分土堡。自練兵勇。俄軍收捕。往往反為所挫。故今俄國僅羈縻以安邊隅。不能使之馴擾也。

曰古里利曰西爾加西曰高加索其會都也

波斯國志

波斯在亞西亞之中緯線自赤道北二十五度起至四十四度止經線自中華北京偏西五十四度起至七十二度止東界阿富汗俾爾芝西接土耳其南連海灣北至裏海西域高加索長二千里廣二千五百里統計之二百万里戶口九百五十万其地平坦悉屬高原鹵砂之區曠遠綿邈北与西南巒嶂環繞若斷若續傍裏海溪流灌溉耕牧咸宜撫原衍沃林草陰翳淤澤沮洳之間時發瘴癘染之病疫西方山水清勝甲于一境夙稱繁庶其蓋藏之富景物

之奇為國中巨擘西南沿灣泉稀曠野沙漠草木鮮茁河最疏小為山水之支派鹹湖衆多大者曰烏魯米湖氣候不齊寒暖殊異夏熱冬涼

居民種類各異剛愎性成言語之間頗覺委婉工於諂媚技藝精良文章禮樂彬彬然有古風焉流寓者多游牧尚勇猛嘉劫掠行必數十成群承平之世不足為慮乱時則乘釁以攘奪所奉乃回回教其外別有一種言語風俗与土著者迥異其俗崇事火者當時被回人陷害多徙於印度孟買商務貿易農勤耕耘

至於朝綱皆出自上子子孫孫相傳弗替溯其建國之

初肇於有夏春秋時雄長西南長與希臘構兵稱勁敵  
 焉迨羅馬興四隣皆隸臣服獨波斯未入版圖唐初回  
 國強大波斯與之接壤被其兼併為回回大部元時蒙  
 古據之易名哈烈後為土耳其所奪越二百年廢弒頻  
 仍國以內亂阿富汗取之王之後裔募眾崛起光復舊  
 物惜為大將所弒篡位為王其後亦見殺於臣下國之  
 東鄙為阿富汗所得別建一國西境諸邑為家臣給靈  
 所據踐位之後舉賢任能興利除弊惠保黎庶懷柔遠  
 方卓然稱明良之后焉崩時億兆靡弗哀痛亞里欲篡  
 國祚鳩君自立其時寺人亞伽以討亂為名殺亞里遂

僭位亞伽死其姪拂達嗣統踐祚其俗君最尊嚴刑賞  
 悉由上意視臣工不啻僕隸比歲以來國內紛爭兵革  
 滋擾民多赴役耕種無暇昔日繁華之區屢遭塗炭遂  
 致蕭條至其孫馬何美即今在位之君也其俗歷來不  
 馴昧昧然賴我之助而敵印度之大英又因介于二國  
 之間恐為其藩屬也

通國分十一省一曰以拉首府德黑蘭其京都也夏時炎  
 熇遷徙乘涼古府曰以斯巴罕建于沃谷之中殿堂園亭  
 驛市橋梁猶存古址一曰義蘭一曰馬散德蘭一曰拉利  
 斯丹一曰亞塞比然一曰古西斯丹一曰給爾滿一曰哥

刺森。一曰亞爾美尼亞。一曰古爾里斯丹。與土耳其。峨羅斯。繡壤相錯。時被寇盜。民恒苦饑。一曰法爾斯。宮殿古迹甚多。特有一祠。高廣華麗。今已蕭條。外海口。曰亞不支爾。為往來之衝要。貿易之津梁。海峽曰惡末巽。

古時海舶。互市於此。日久凌夷。鞠為荒墟。盡成瓦礫矣。人多沒海求珠。每年可得數百萬金。明時葡萄牙。據其地。歐羅巴貨物。薈萃於此。為西洋印度中國波斯轉輸之要地。今亦漸衰。

土產五金玉石珠寶鹽馬珍禽異獸獅子等。

亞喇伯國志

亞喇伯。又名天方。在亞西亞西南。緯線自赤道北十二度起。至三十度止。經線中華北京偏西五十七度起。至八十四度止。東接波斯海灣。北至紅海。南及亞喇伯海。北界土耳其。其長五千里。廣四千里。總計之。二百九十里。戶口一千万。其地瀕海。形勢卑下。沙磧無垠。經歲不雨。中央則山巒高峻。平原綿邈。雨暘時若。民得安居。然多毒風黃霾黑瘴。最能傷人。揚沙成崗。觸之即斃。河之大者。曰美丹河。扎波河。泉源不涸。河流常涸。百川之水。為砂所阻。不復滙歸於海。氣候迥異。近山稍覺溫和。餘則溽暑炎蒸。毒霧迷漫。居民体多輕健。勤於操作。節煩費。嫻禮數。喜於酬酢。其



性能忍時懷報復之念心多疑慮恒挾刃以自衛女子  
美姿容淫佚無閨教山中別有數部以游牧為名攻奪  
劫掠靡所不為是以商旅行必結隊其地多沙能陷馬  
蹄草木甚稀而獸蹄鳥跡遍於郊野產馬最良日行可  
七百里牧者愛之如子駝尤佳負重行遠咸賴其力所  
奉回教

至于朝綱歸酋長掌握古為土夷散布四郊屬於波斯  
四陳宣帝時有摩哈麥者生於麥加作賈西國娶嫠婦以  
致富饒不識字而性詭秘彼時耶穌之教盛行思別立  
一教四十歲入山讀耶穌猶太聖書數載著書曰可蘭

訓迪世人聲言止一真主自命為教師禮拜念經禁食  
猪肉播傳新教以釋家拜偶像為誣煽惑民心未幾居  
民洞曉其謠縉紳先生亦以其言為不然乃逐之至麥  
地拿居無何授徒甚眾率之以攻麥加遂陷其城即位  
為君以是年為元紀今回回稱千二百餘年者本此強  
兵富國布教四隣通國皆從風而靡及薨嗣君踐祚新  
教流播益廣翦滅波斯薦食羅馬據阿非利加北境割  
歐羅巴西南其後國勢寢衰分崩離析為土耳其攻取  
稱屬國焉其民昔頗穎敏今漸愚蠢矣

通國分六部首曰黑沙都城曰麥加屋宇宏麗街衢廣直

海口貨物甚多流通各國

摩哈麥薨葬於麥地拿回民必歲至群來虔禮南洋西域泰西阿非利加之民接踵膜拜焉

一曰也門有海口曰木甲加非最佳一曰亞達拉毛一曰阿曼一曰刺沙一曰內德惹又有西乃者

昔時摩西導以色列人往猶太止於其地授以十誡

南陲有埠曰亞丁在紅海口外為大英所據

近歲郵寄文書皆由印度自亞丁直抵紅海陸行百七十里至地中海別有火輪船接遞計其程較數万里不過月餘可達倫敦

地產玉銅鐵穀果棉皮葯料等

土耳其藩屬志

土耳其藩屬在亞西亞西緯線自赤道北三十度起至四十二度止經線自中華北京偏西六十八度起至九十度止東界波斯西枕地中海希臘海南接亞喇伯北連黑海長三千里廣四千里總計之一百八十里人民一千万口其地瀕海者峻巖嵯峨叢林遍嶺東西高原深谷多為游牧之所迤南平坦低淤夏則荒郊冬則茂盛餘則沙漠磊落溝池斥鹵湖河甚多河之大者曰幼發拉的河低格里河約但河湖之大者曰死海

其地本二城。因民作惡。上帝罰之。降火焚燬。其城遂變為海水。甚鹹。土瀝清。低海百餘丈。

加利利海。又有万湖。土壤膏腴。宜於稼穡。所產甚為繁庶。花卉綺麗。植於園囿。禽獸蕃息。遍於郊原。氣候殊異。山巔嚴寒。冰雪凝積。田野陵谷間。炎熇殊甚。瀕海之區。稍覺溫和。

其地昔時宮殿華麗。貿易殊盛。今則衰微。僅存遺跡。風俗不同。業賈者通有無。徵貴賤。獲利蓰蓰。因賦稅煩苛。致商不至。其人勇悍好鬥。即捐頂踵。蹈鋒刃。亦弗顧焉。体多輕捷。故於山巖險峻之地。頗能制勝。若於平陸。則

非其長。所製器物平庸。帷皮棉地氈等。稍為精良。其地初播聖經。即為切要之所。奉耶穌教已久。近崇回教者愈衆。又有一部專拜魔鬼。

土產五金穀果。鴉片。鉛。礬。膠。漆。木。石。藥料。兵刀等。

通國分六省。一曰小亞西亞。在西北。內分六府。曰亞達那。曰加拉馬尼。曰馬拉士。曰西威斯。曰德比孫。最富者。曰亞那多里。街衢甚穢。不肯修治。多疫癘。傳染殆遍。一曰古德。斯丹。一曰亞美尼。在東。內分四府。曰黑斯隆。曰萬。曰加斯。曰加克。一曰亞日西拉。在中央。一曰以拉喇比。在東南。分四府。曰的牙鼻給。曰巴加達。曰拉加。曰摸索。兩河滌繞水。

患頻仍。耕耘者頗為勤苦。古有大國二。曰尼尼微。曰巴比倫。

都城高三十五丈。厚八丈七尺。上建浮圖二百五十。城門凡百。以銅為之。四周百有八十里。因其民驕傲。忤逆天命。上帝罰之。此地遂敗。至今古蹟甚多。西洋文士恒取之。歸歐羅巴。以為玩物。

一曰叙利亞。在西南。山川明秀。園亭臺榭之屬。稱極盛焉。花卉紛繁。芬芳襲人。昔時商賈薈萃。富埒王侯。今則寥落矣。內分四府。曰亞拉波。內城同名。

道光時。二次地震。室廬盡圮。不遺一椽。歲薦饑饉。殍載

道

曰大馬色。曰亞給勒。曰的不里。叙利亞舊分三部。曰猶太。曰撒馬利亞。曰加利利。都城耶路撒冷。聲聞最著。遐邇瞻仰。

其城自古已建。上帝眷顧之。壯麗繁華。甲於他國。厥後因逆上帝之命。羅馬率師環攻城。陷屠之。都民星散。遂歸羅馬統屬。卒為土耳其所取。隸入版圖。因其為天主耶穌降生之地。故至今猶豔稱之焉。

粵稽列邦載籍。遠者三四千年。已茫昧無據。不能究其源。竟其委矣。惟猶太國史書具在。班班可考。自初迄今。



