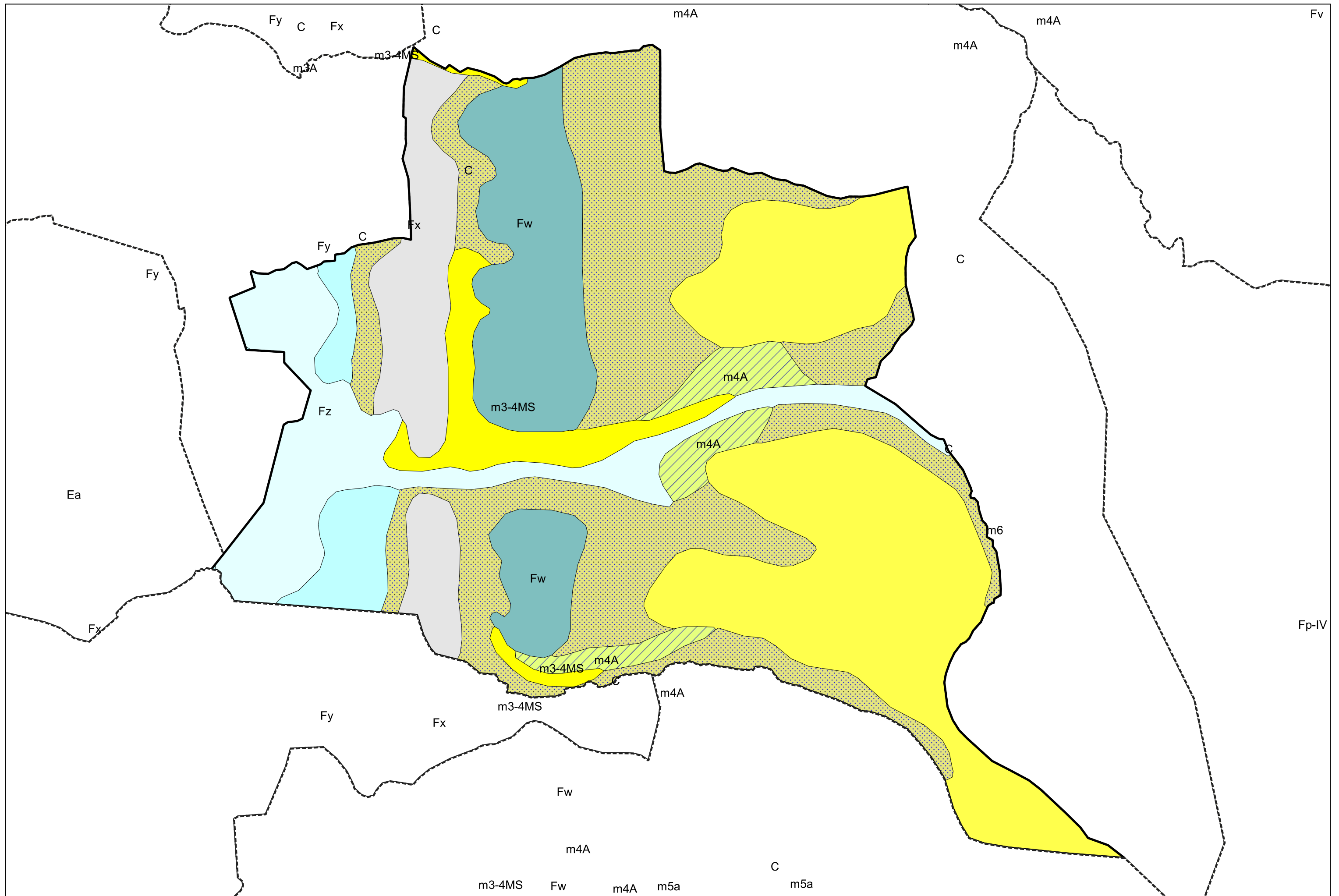










# Carte géologique des sols de la commune de Clarac



# Légende la la carte géologique de la commune de Clarac

-  C, Colluvions, dépôts de pente indifférenciés - 5
-  Fz, Alluvions fluviales actuelles et subactuelles - 13
-  Fy, Alluvions du stade du retrait glaciaire - 14
-  Fx, Alluvions anciennes du Riss - 17
-  Fw, Alluvions anciennes du Mindel - 19
-  m6, Pontien : Argiles à galets et graviers, sables - 50
-  m4A, Serravallien : Niveau du Calcaire supérieur de l' Astarac (Helvétien supérieur) - 53
-  m3-4MS, Langhien - Serravallien : Niveaux des calcaires de Monlezun et de Sansan (Helvétien moyen) - 55

