



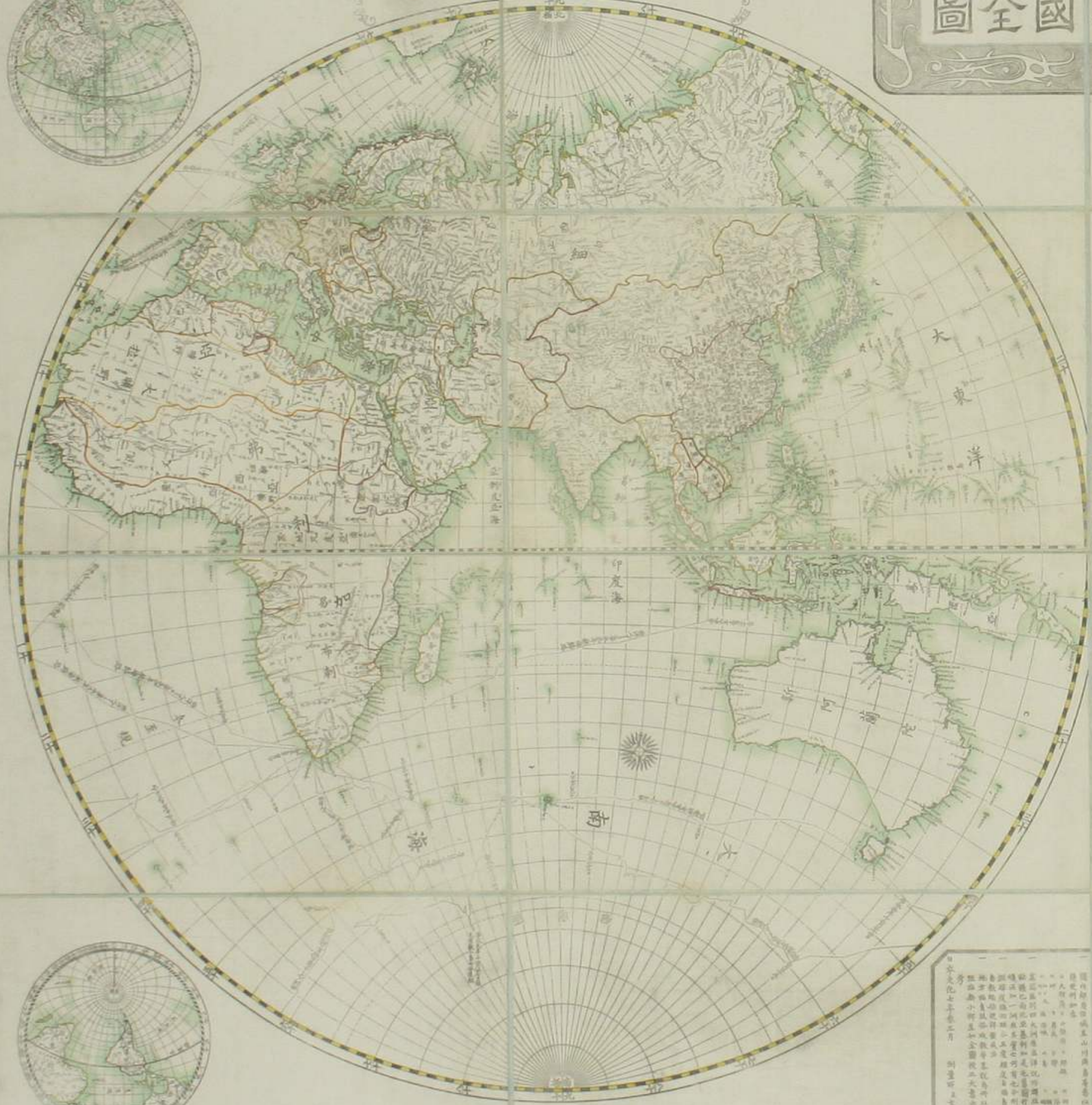
圖心為師家本日定

球半西

圖全國萬訂新

球半東

圖心為極北以

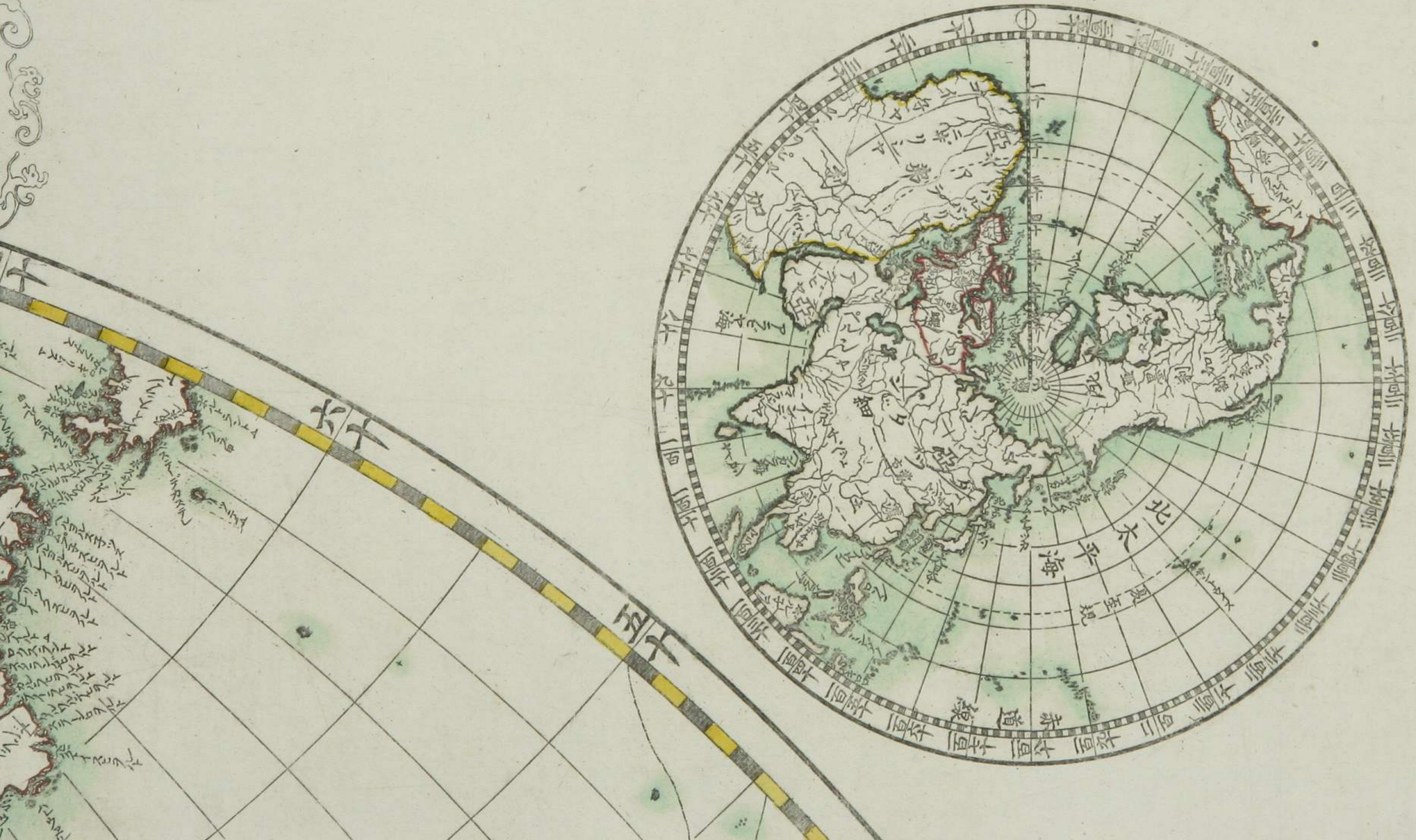


圖對圖本日

圖心為極南以

九則
此圖係由各國名師...
凡欲購者請向...
民國七年七月

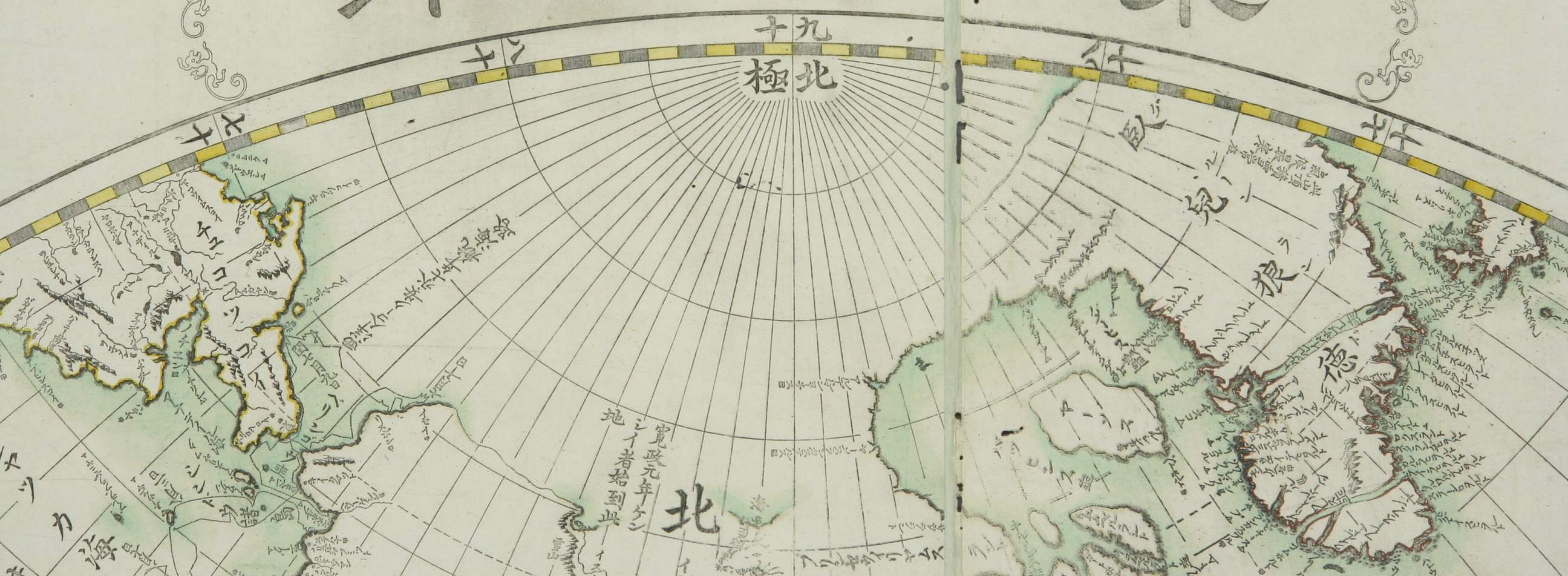
以 北 極 為 心 圖



球 半

東

十九
極北

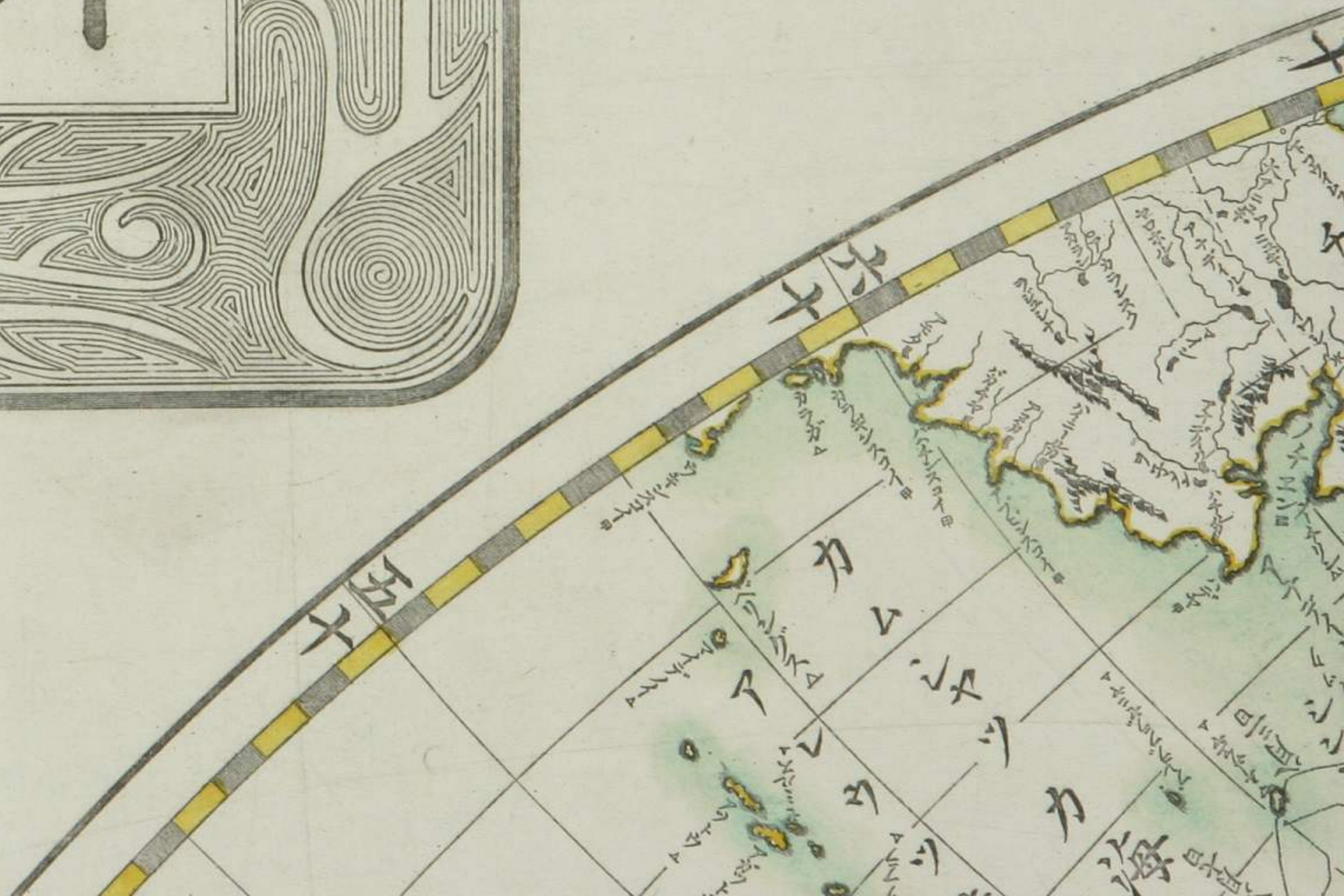


寬政元年
地者始到此

北


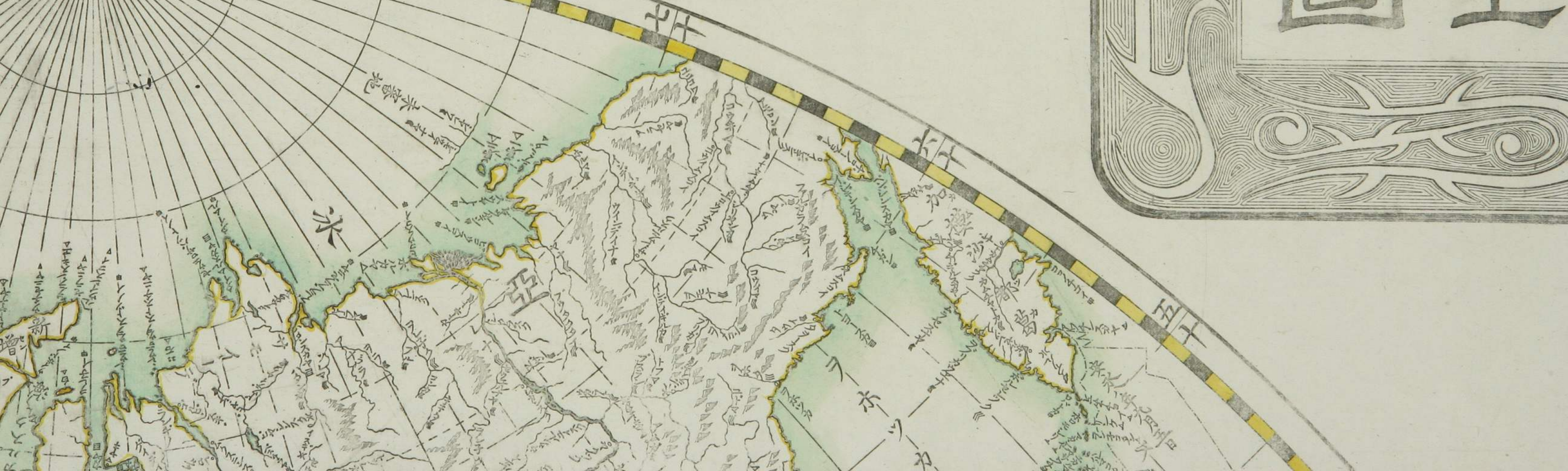
圖全國

新訂萬



半 西

十九
極北

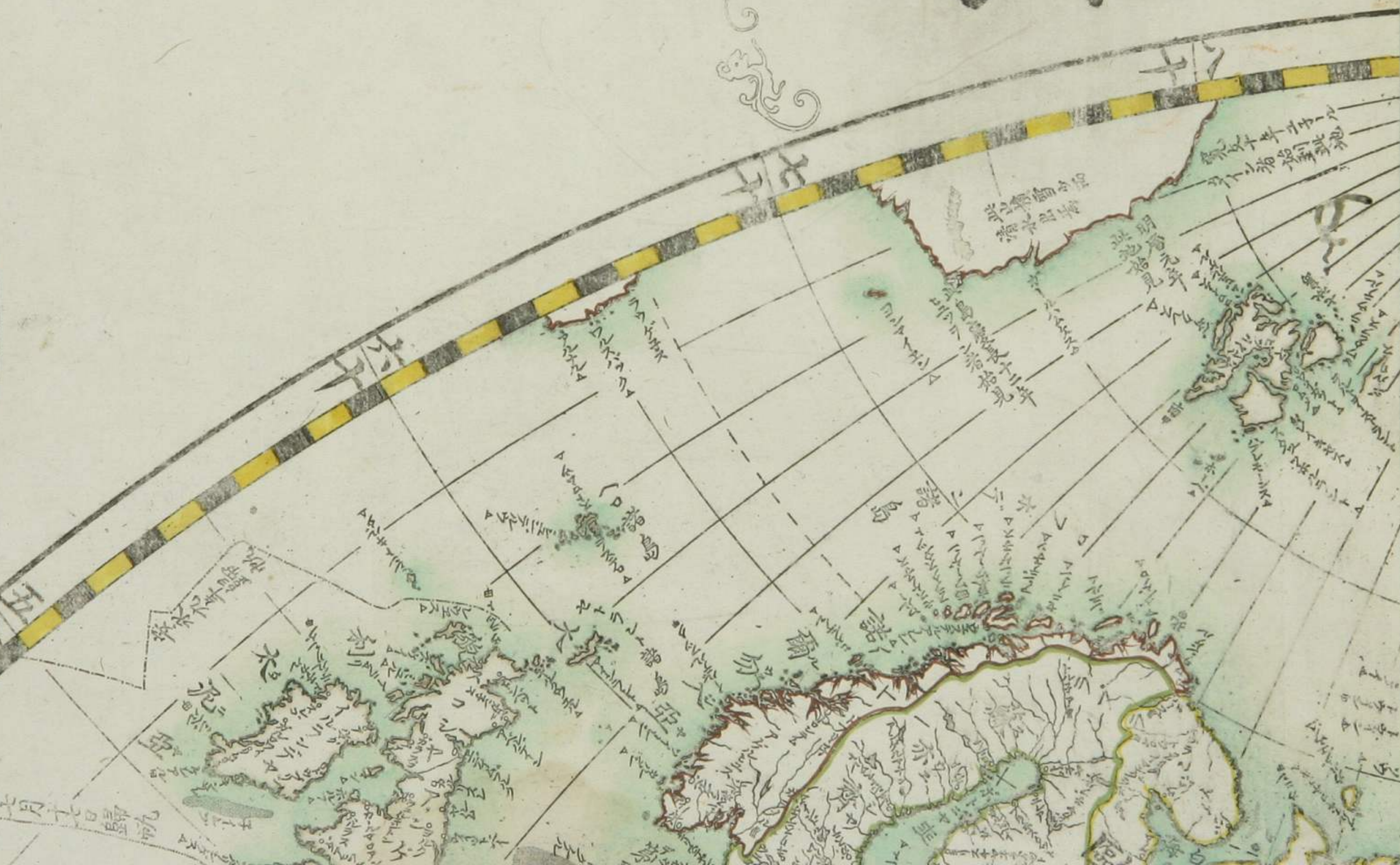
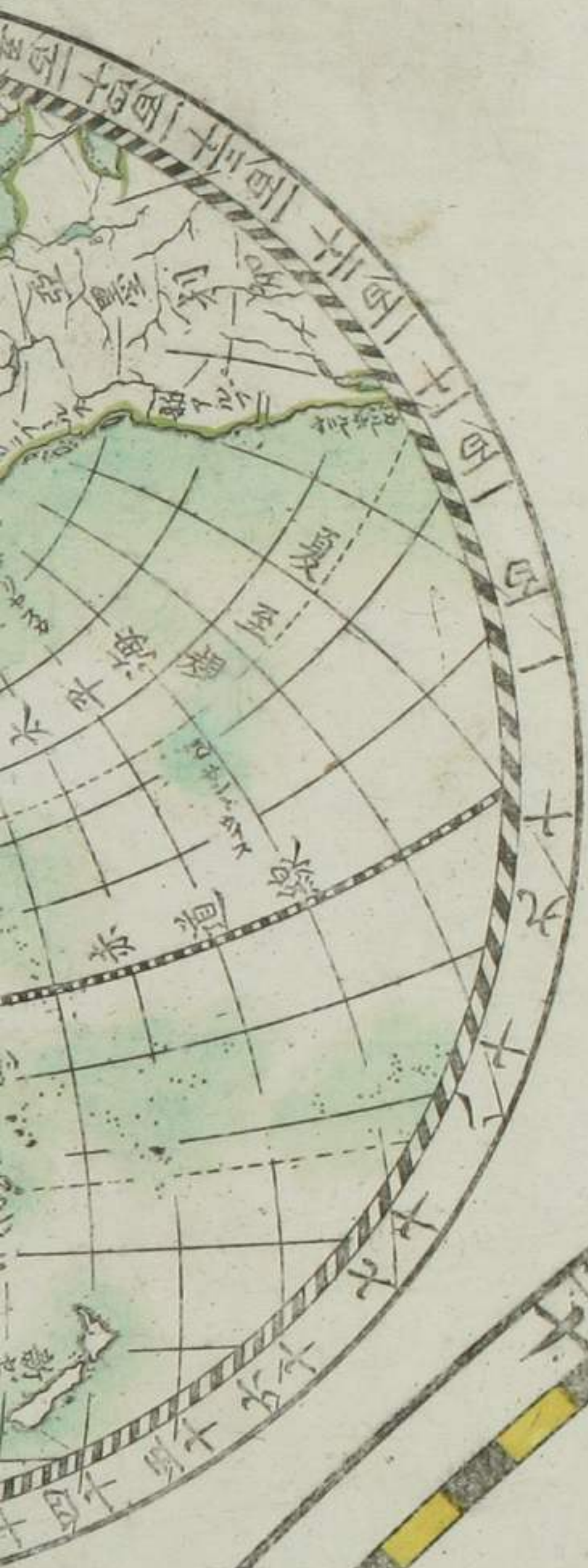


本日定

球

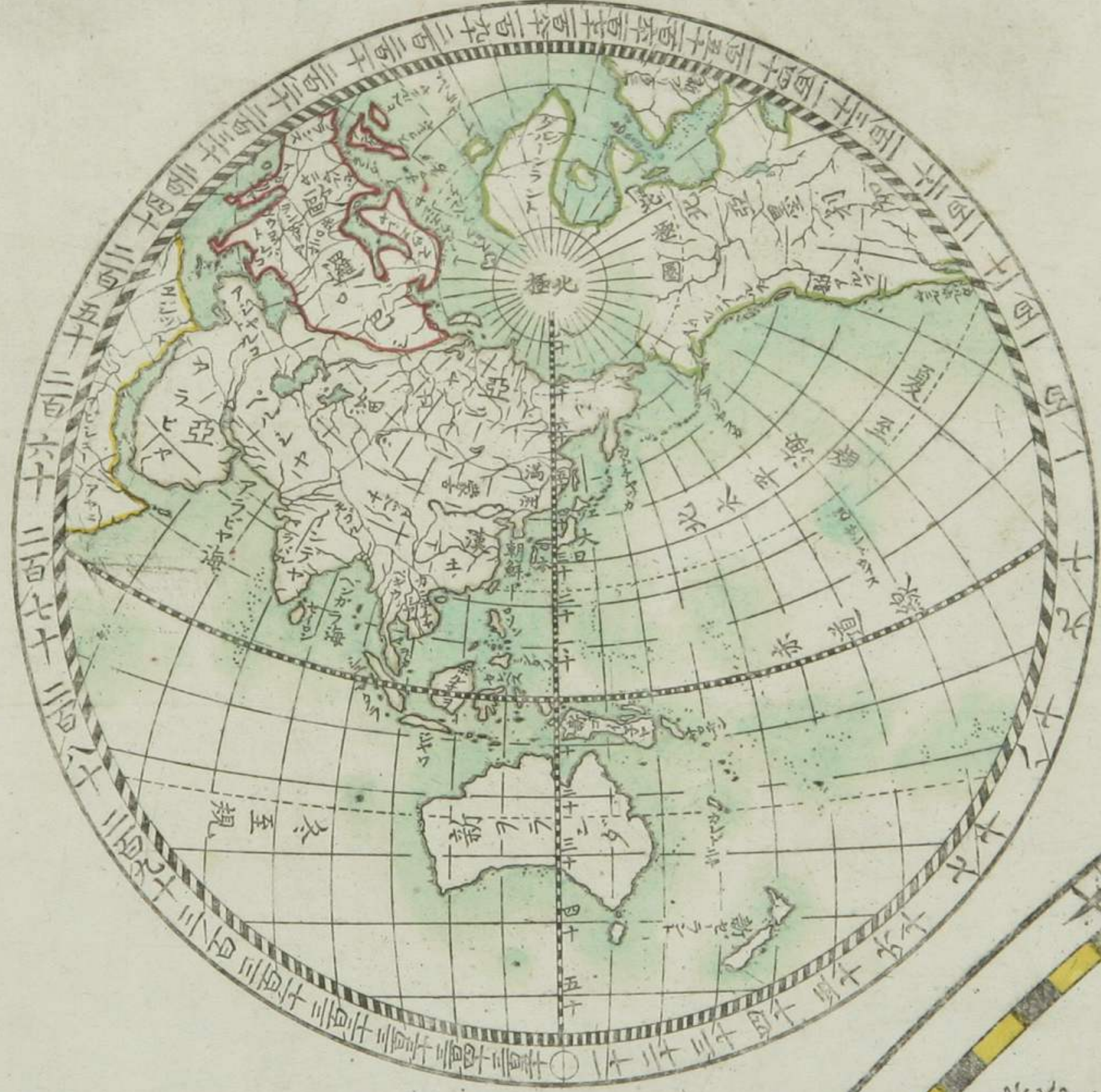
半

十九
極北



宋徽宗七年七月十九日

定日本京師為心圖



光緒十四年七月七日歸航



天

西

洋

諸島

安永元年航海路

親至夏

諸島

安永元年航海路

安永元年航海路

赤道線

三十三


三十三

諸島





太平洋



西洋合久安永七至航海路

安永八年二月七日

西洋合久安永七至航海路

阿留申列島

北緯

三十三

三十三

三十三

三十三

三十三

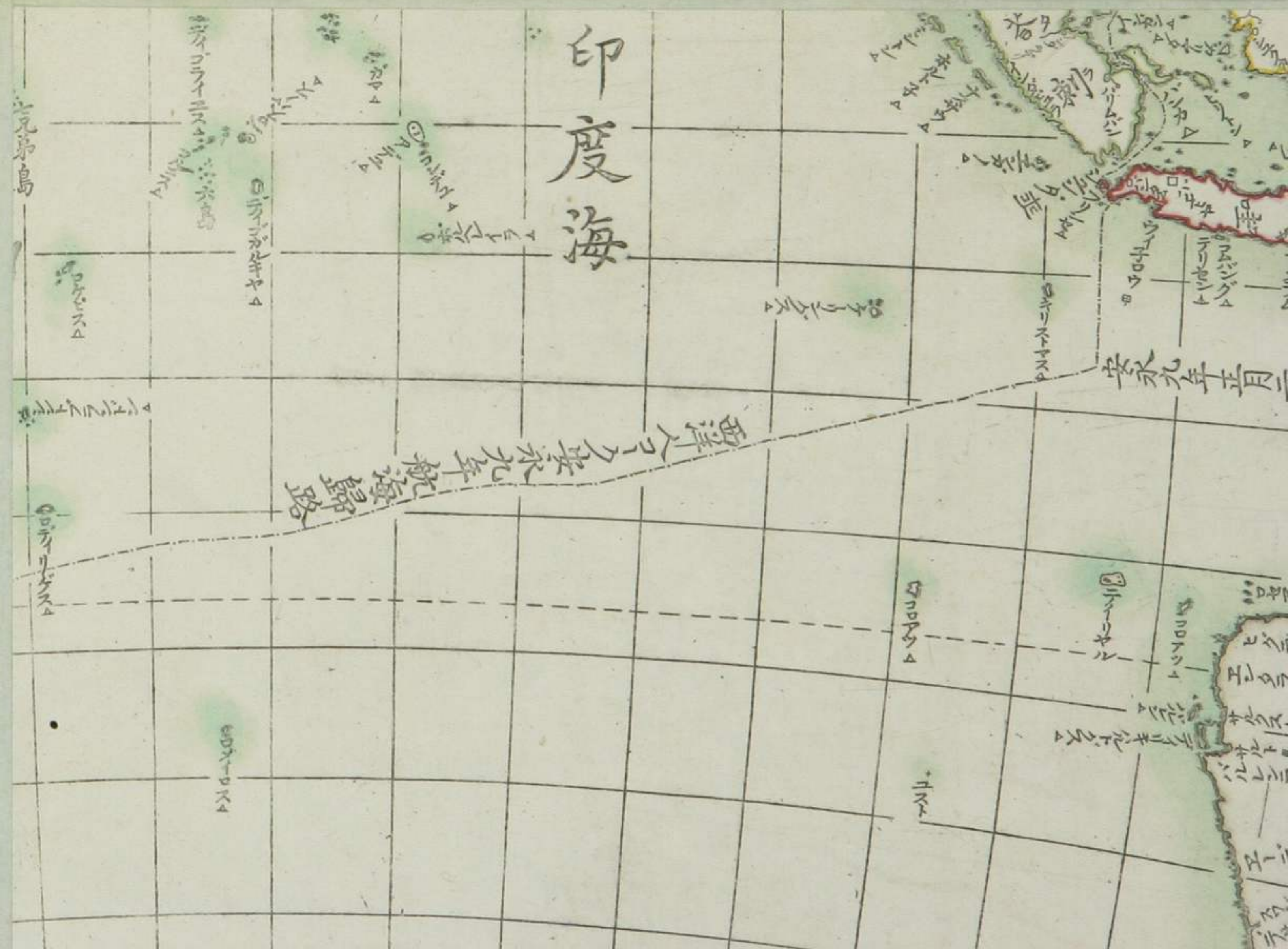
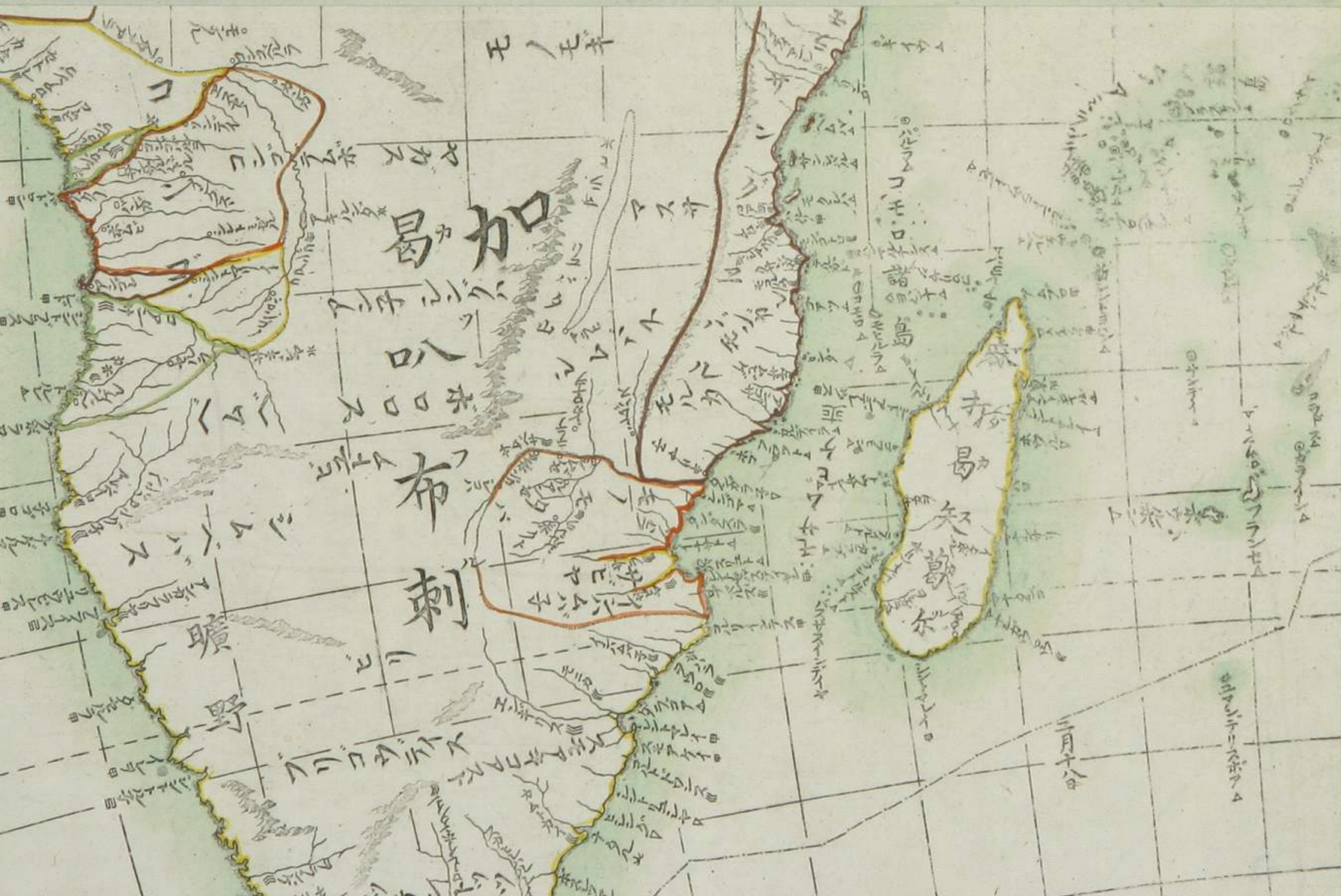
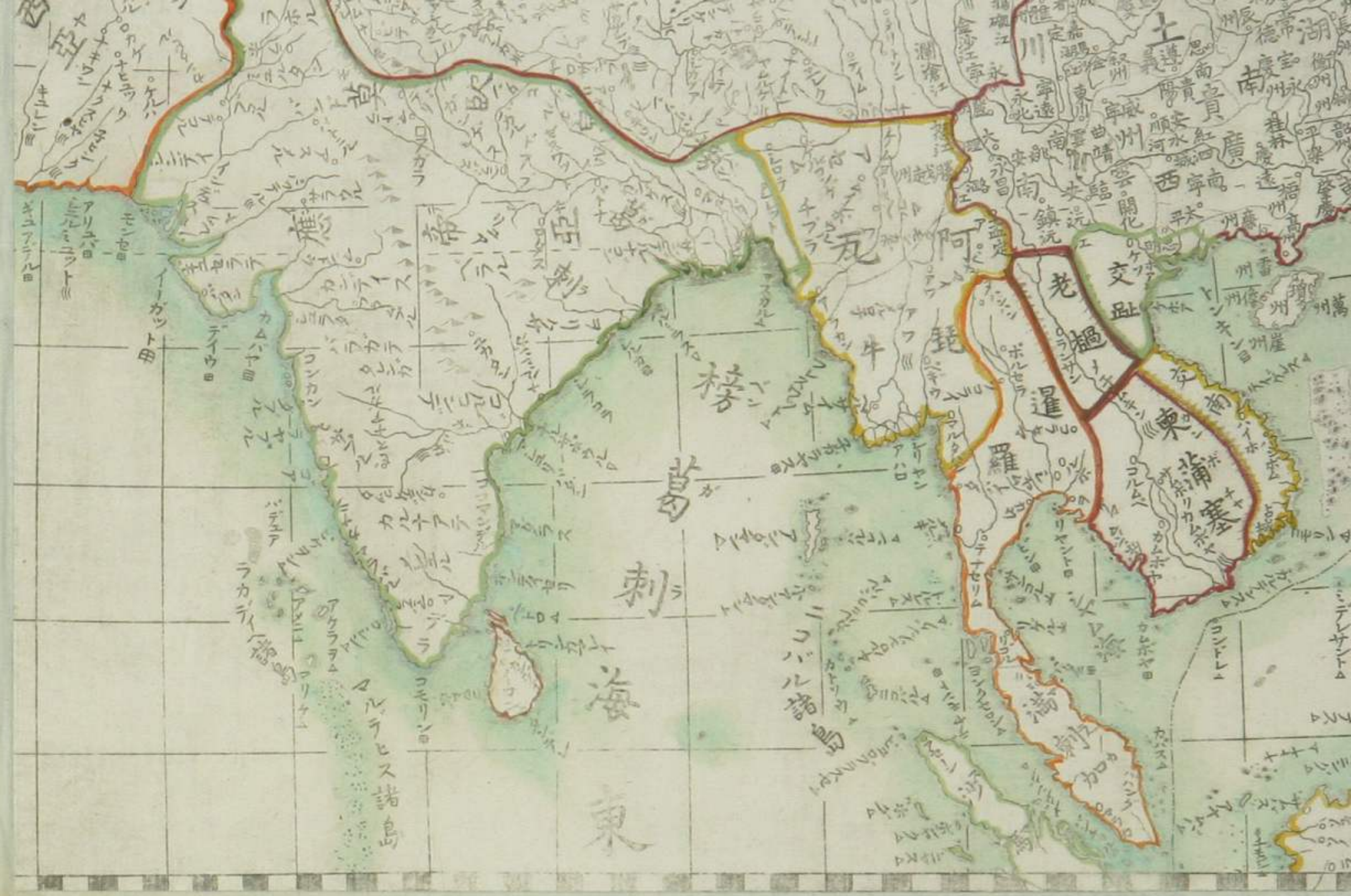
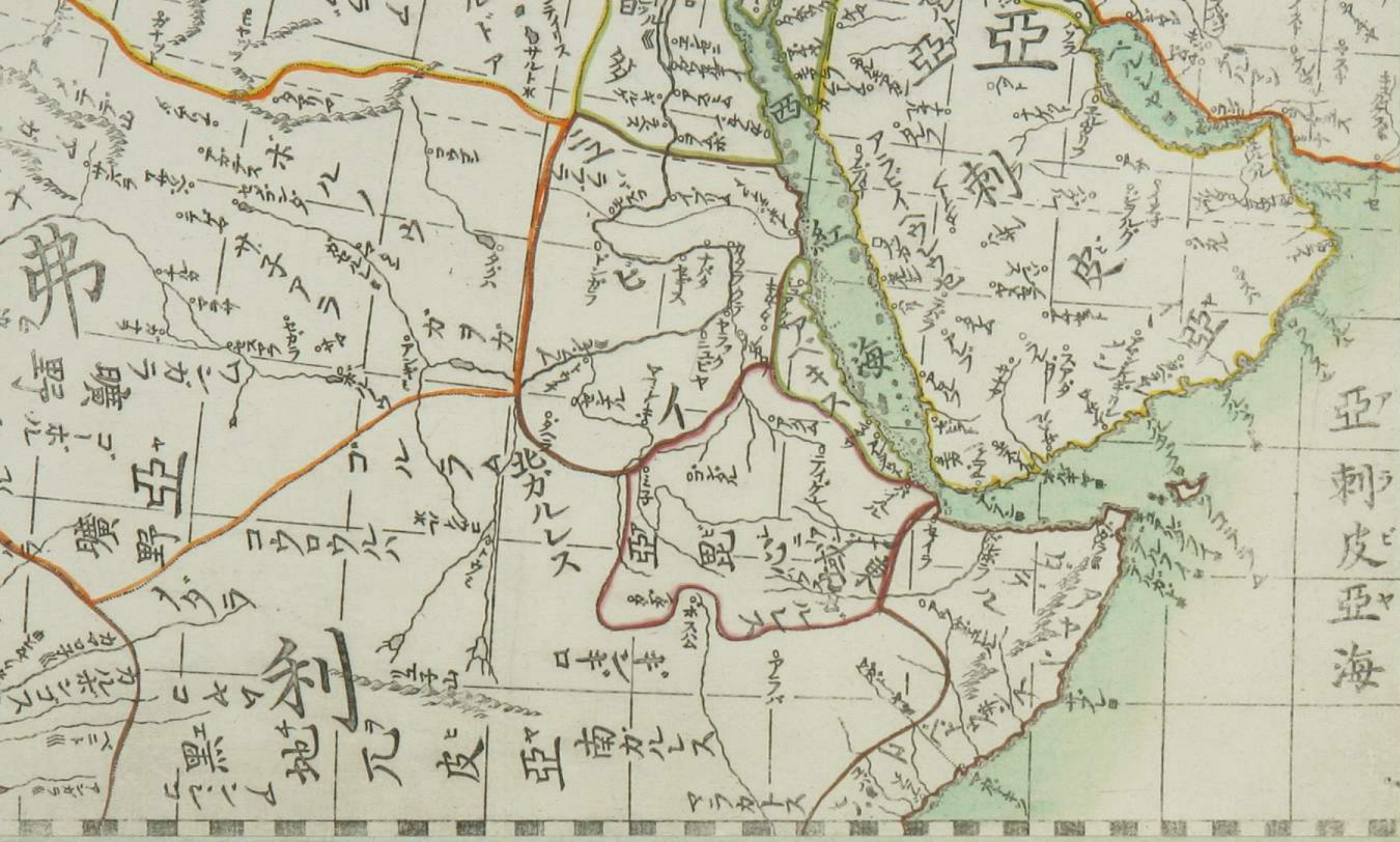


















平海

海

西洋合く安永二年航海路

安永二年
見始
泥把
安永

日四十二百二

安永三年
十月十九日

安永三年
十月十九日

西洋人より於
此處見大冰山

日四十二百二

亞
細
亞

利
加
亞

亞
細
亞

南

極

日四十二百二

安永三年正月航海路

正月九日

航海路



海

平

太

南

洋

南

洋

南

洋

南

洋

南

洋

南

洋

西洋各埠航路

西洋各埠航路

直落

直落

南洋各埠航路

新

新

新

新

C

C

C

C



新阿蘭陀

西曆一千六百五十五年航海路

大

三十三

三十三

西曆一千六百五十五年航海路





布刺

海

南



西暦一千八百九十一年航海路

西暦一千八百九十一年航海路

三月十日

正月二十日

三月十日

安永元年十二
見有數小島

正月十日

西暦一千八百九十一年航海路

西暦一千八百九十一年航海路

西暦一千八百九十一年航海路

西暦一千八百九十一年航海路

西暦一千八百九十一年航海路

西暦一千八百九十一年航海路

西暦一千八百九十一年航海路

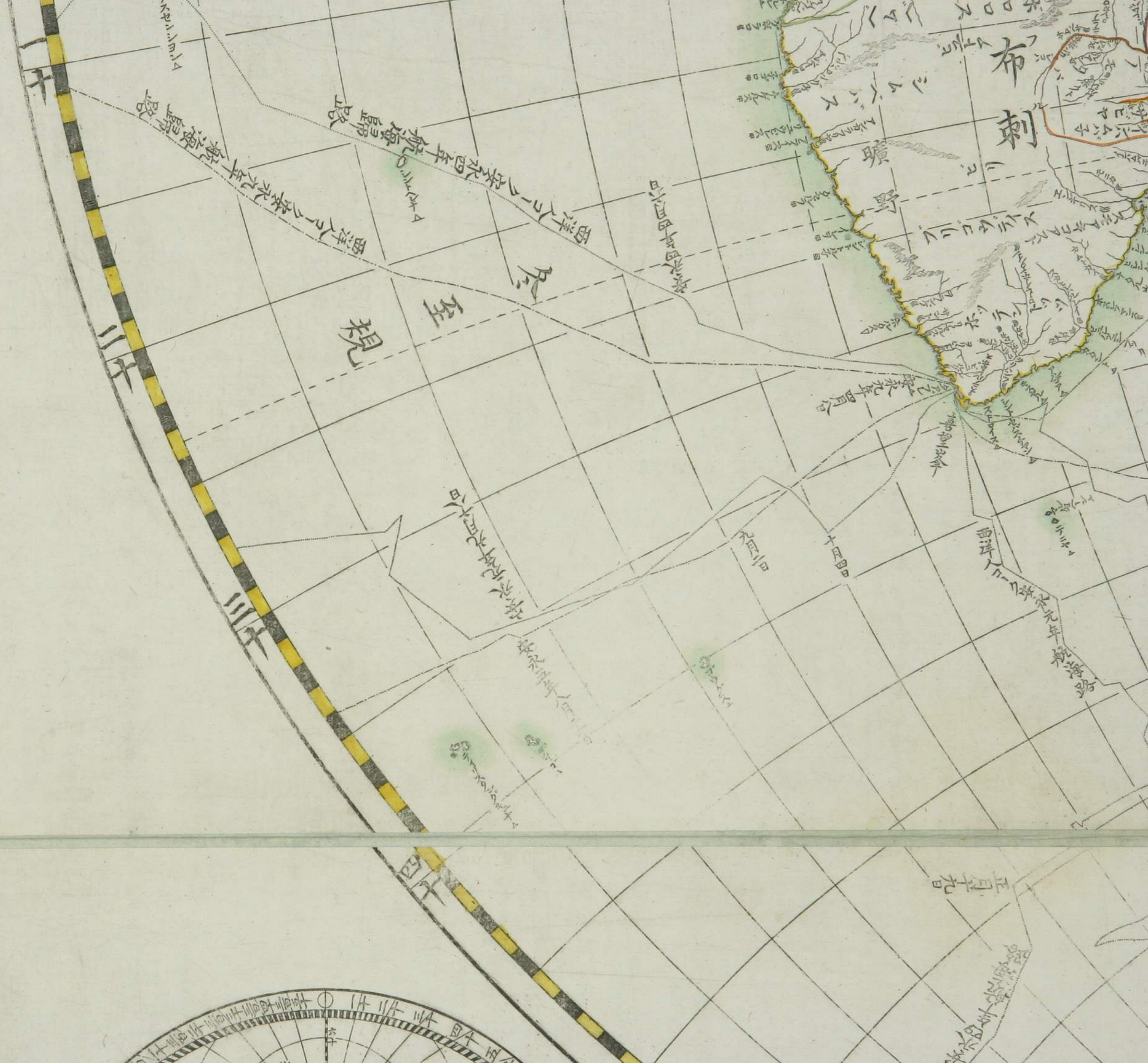
西暦一千八百九十一年航海路

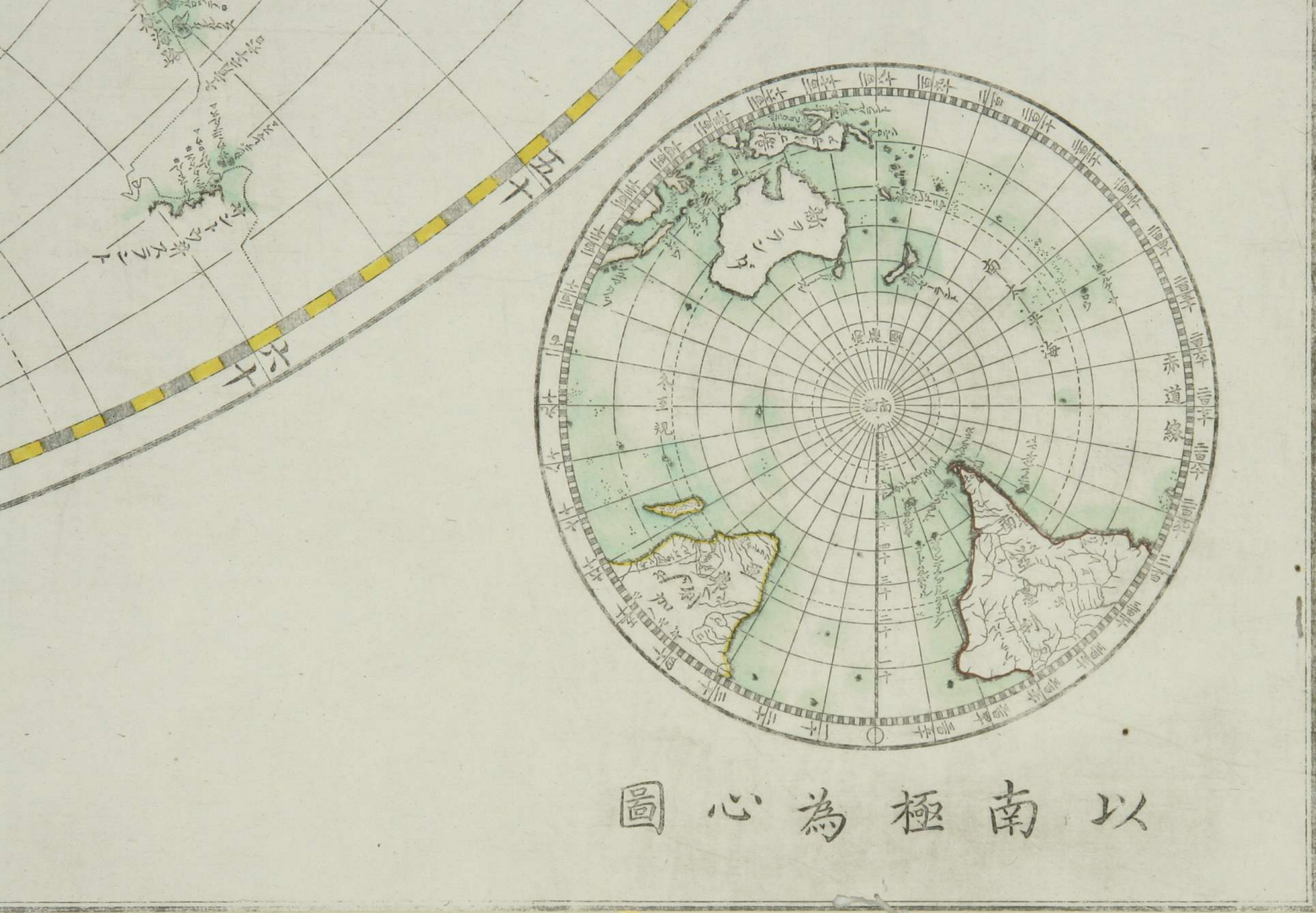
布刺

曠野

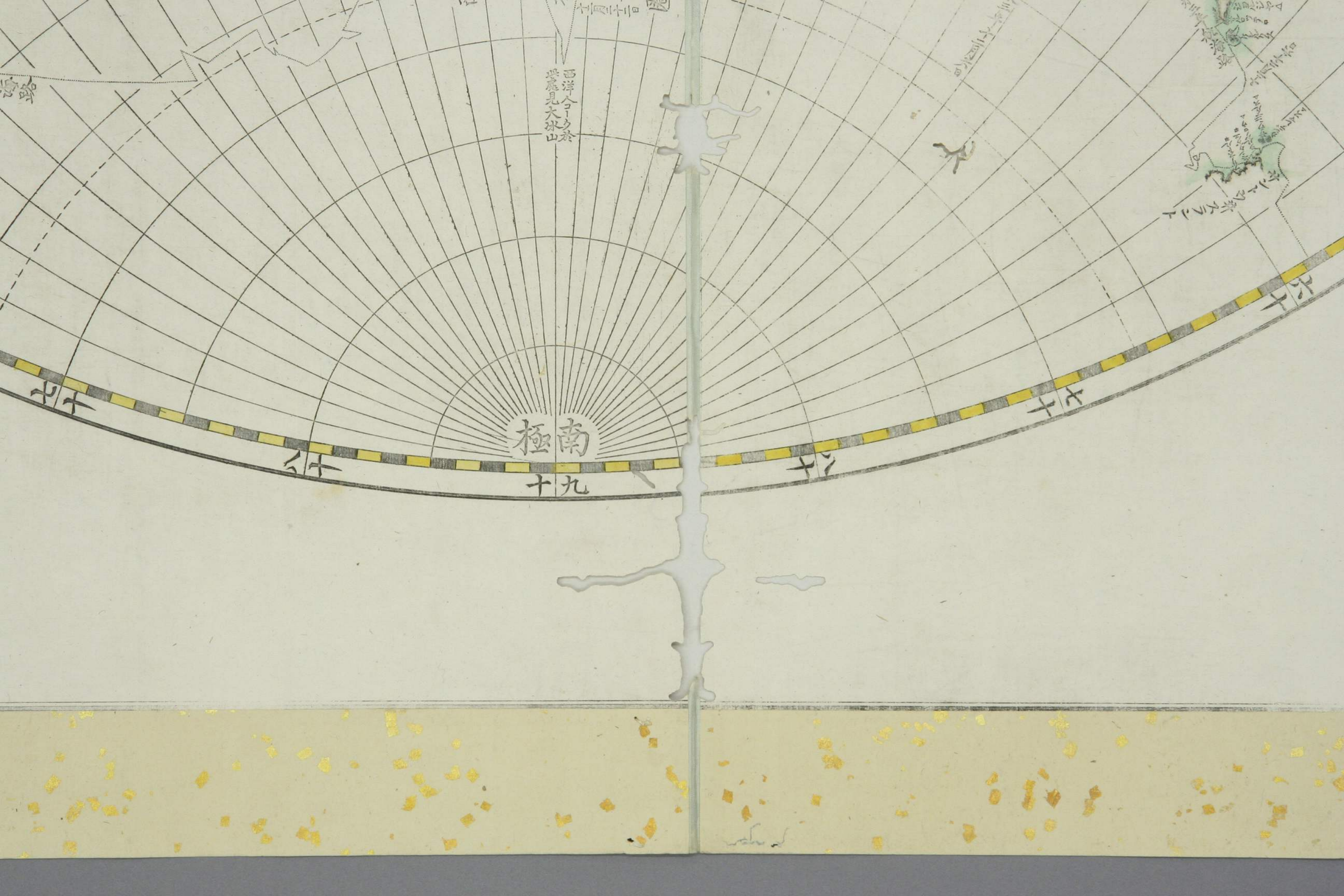
至現

正月九





以南極為心圖



西洋人コク於
此處見大冰山

極南

十九

ホムスツ家ノ山

路

十四

十四

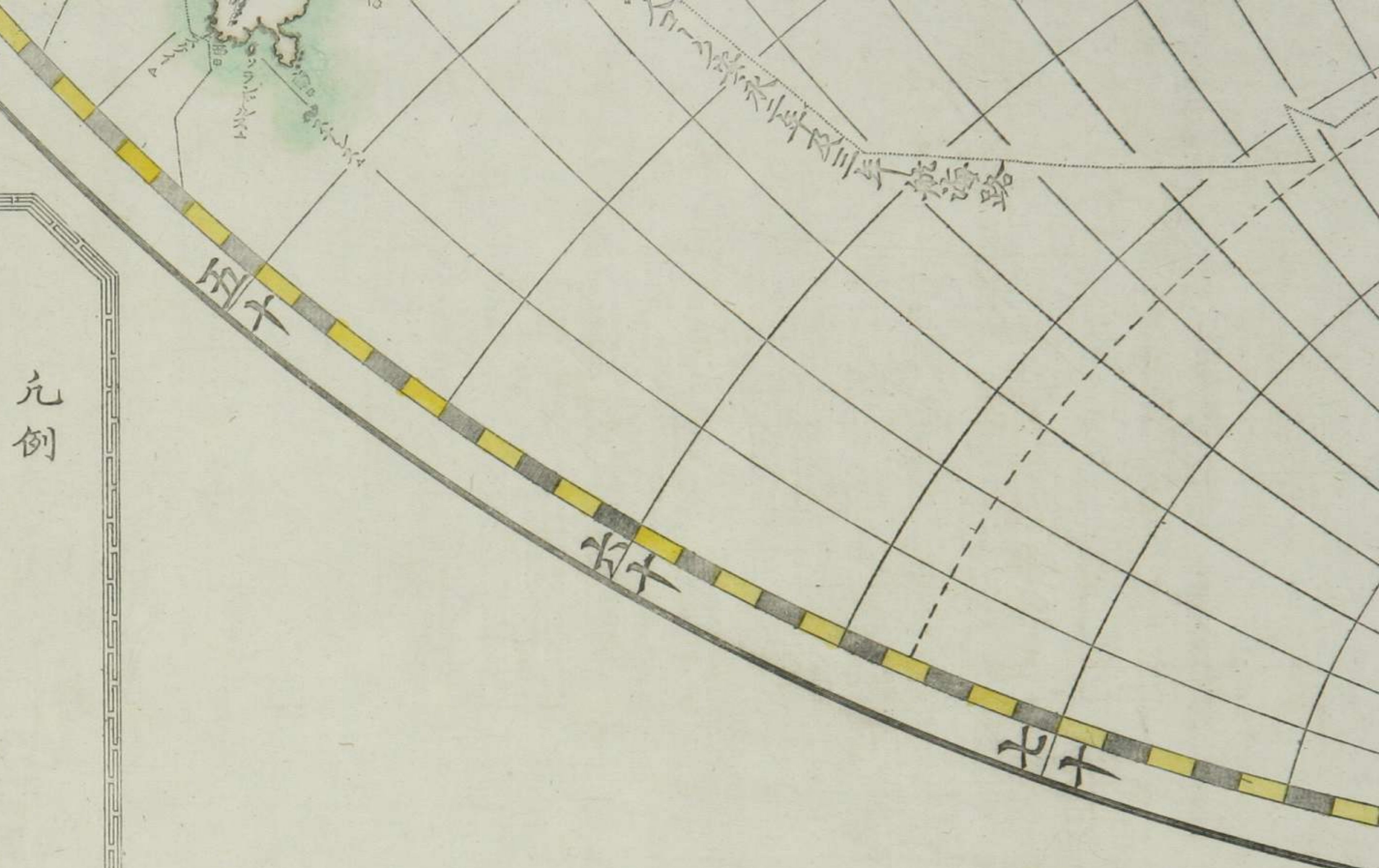
十四

十四

十四

十四

十四



凡例

一 文化四年丁卯冬十二月
命 臣景保等校訂萬國全圖 臣承之曆局於輿地之學
 則所未素諱曰專從事謹原
 大府見存圖本又旁求清國西洋刻本若干種彼此
 較讎參伍取舍凡三閱裘葛乃畧就緒草莽之臣間
 重富亦與其事拮据頗勞更就大學頭臣林銜取正
 焉然後敢以
 進呈第臣等所定率皆出推算誠恐不勝雖指臣測
 之謬
 一 西洋諸州恒業航海親歷諸國以得實驗其精與地
 固其宜故每有所新得輒訂補舊圖年歲之久益詳
 以密今臣等所為燕書耶說耳迨後儻獲洋船新圖
 須臾以更加校勘

一 圖內都府治城至山川澳島等悉以記號指示焉取
 簡便例如左

□ 大都府 ○ 小都府 ○ 郡縣
 甲 岬 乙 岸尖 丙 灣 丁 湖 戊 港 己 川
 庚 河 辛 又 壬 海峡 癸 島 甲 嶼 乙 暗礁 丙 砂洲
 一 萬國區別四大洲原出洋說所謂亞細亞亞弗利加
 歐羅巴南北亞墨利加是也舊圖於南極下實墨瓦
 羅泥加一洲然其實亡何有也今刪落詳附說

凡例

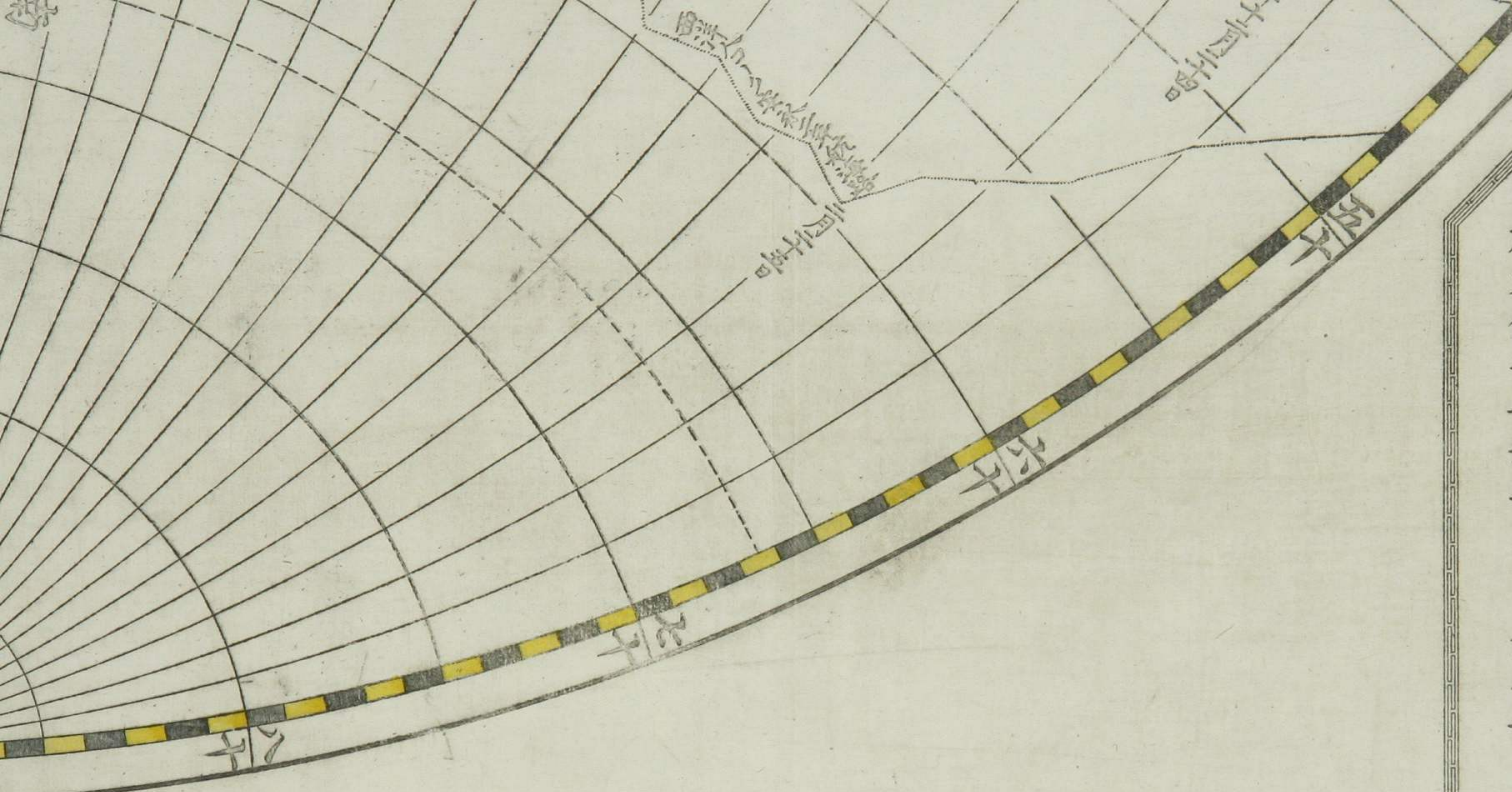
一 文化四年丁卯冬十二月
命 臣景保等校訂萬國全圖 臣承乏曆局於輿地之學
則所未素講日專從事謹原
大府見存圖本又旁求清國西洋刻本若干種彼此
較讎參伍取舍凡三閱藁葛乃畧就緒草莽之臣間
重冒亦與其事拮据頗勞更就大學頭 臣林銜取正
焉然後敢以
進呈第 臣等所定率皆出推算誠恐不勝雖指蠱測
之謬
西洋諸州恒業航海親歷諸國以得實驗其精與地
固其宜故每有所新得輒訂補舊圖年歲之久益詳
以密今 臣等所為燕書即說耳迨後儻獲洋船新圖
須缺以更加校勘

一 圖內都府治城至山川澳島等悉以記號指示尚取
簡便例如左

- 大都府 ○ 小都府 ○ 郡縣
 - 甲 岬 乙 海岸 丙 灣 丁 湖 戊 川
 - 己 河口 庚 海峡 辛 島 壬 瀨或暗礁 癸 砂洲
- 萬國區別四大洲原出洋說所謂亞細亞亞弗利加
歐邏巴南北亞墨利如是也舊圖於南極下實墨瓦
蠟泥加一洲然其實亡何有也今刪落詳附說
一 經緯度線相距各五度經度自福島十二地內勿囉
島數起姑從洋圖成法
一 地方幅負風俗政教等畧說為冊以附庶乎併觀相
照非無小裨至如全圖校正大意亦述諸附說須參
考

日本文化七年春三月

測量所 臣 高橋 景保 謹識

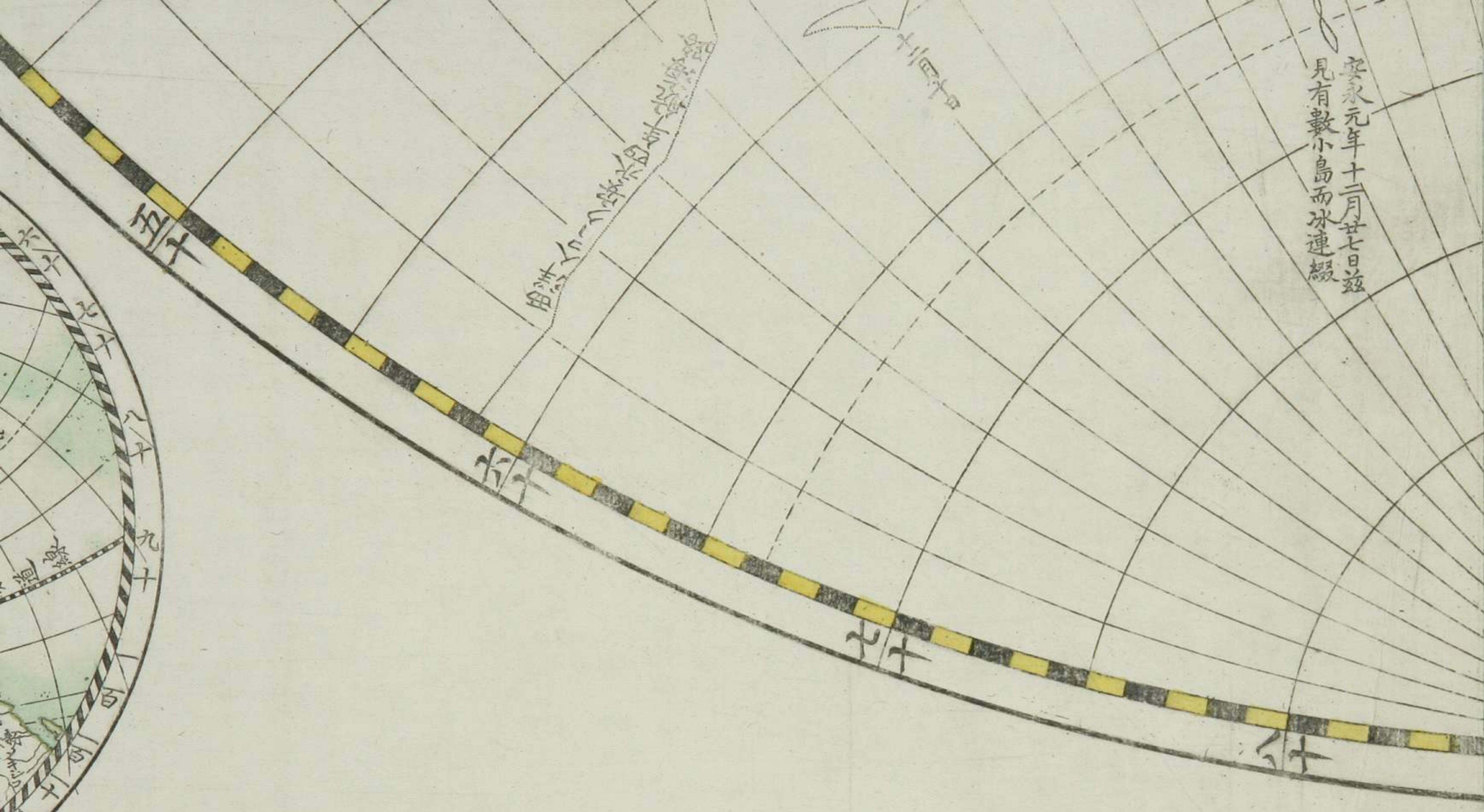


一 圖內都府治城至山川澳島等悉以記號指示焉取
簡便例如左


一 大都府 ○ 小都府 ○ 郡縣 ○
 一 甲 岬 ▽ 岸尖 ▽ 灣 ▽
 一 河口 又 北海峽 △ 島 + 瀨 暗 瀨 暗 瀨
 一 萬國區別四大洲原出洋說所謂亞細亞亞弗利加
 一 歐邏巴南北亞墨利如是也舊圖於南極下實墨瓦
 一 蠟泥加一洲然其實亡何有也今刪落詳附說
 一 經緯度線相距各五度經度自福島十二地內勿囉
 一 島數起姑從洋圖成法
 一 地方幅負風俗政教等畧說為冊以附庶乎併觀相
 一 照非無小裨至如全圖校正大意亦迷諸附說須參
 考

日本文化七年春三月

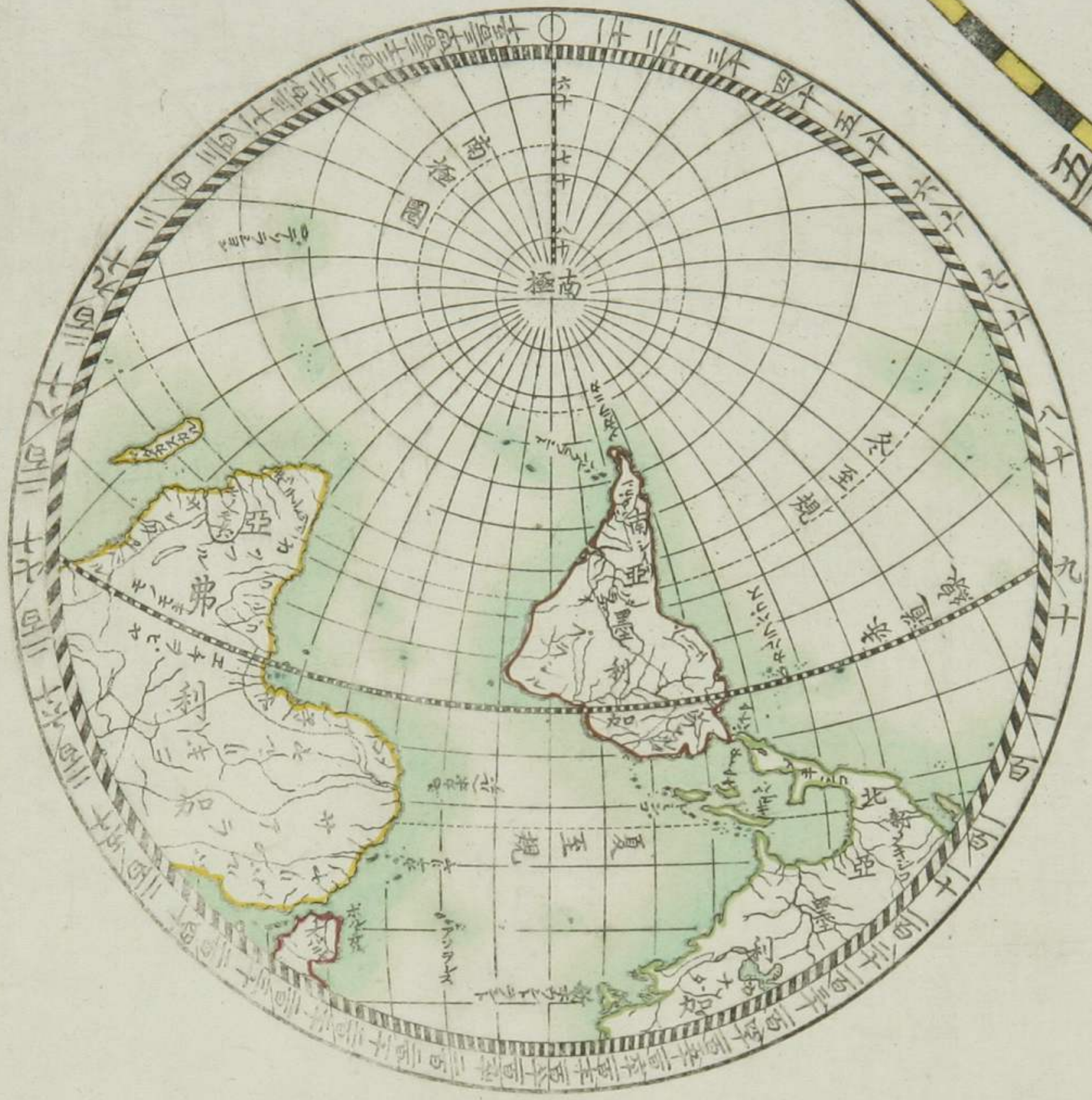
測量所 臣 高橋 景保 謹識



安永元年十二月廿七日
 茲見有數小島而冰連綴



日



日本覆對圖