


東筑摩郡村誌

四

30Z  
5Z

北	深	筑	信	廣	筑	塩	片	豊	中
深	志	摩	樂	丘	摩	尻	丘	丘	山
志	村	村	村	村	地	村	村	村	村
村	一九九	一五七	一四一	一三三	一〇一	六七	四三	一九	一
村	二三三								



始





東筑摩郡教育部會編

誌

第四輯

白塔社版



中山村

林

語

每日

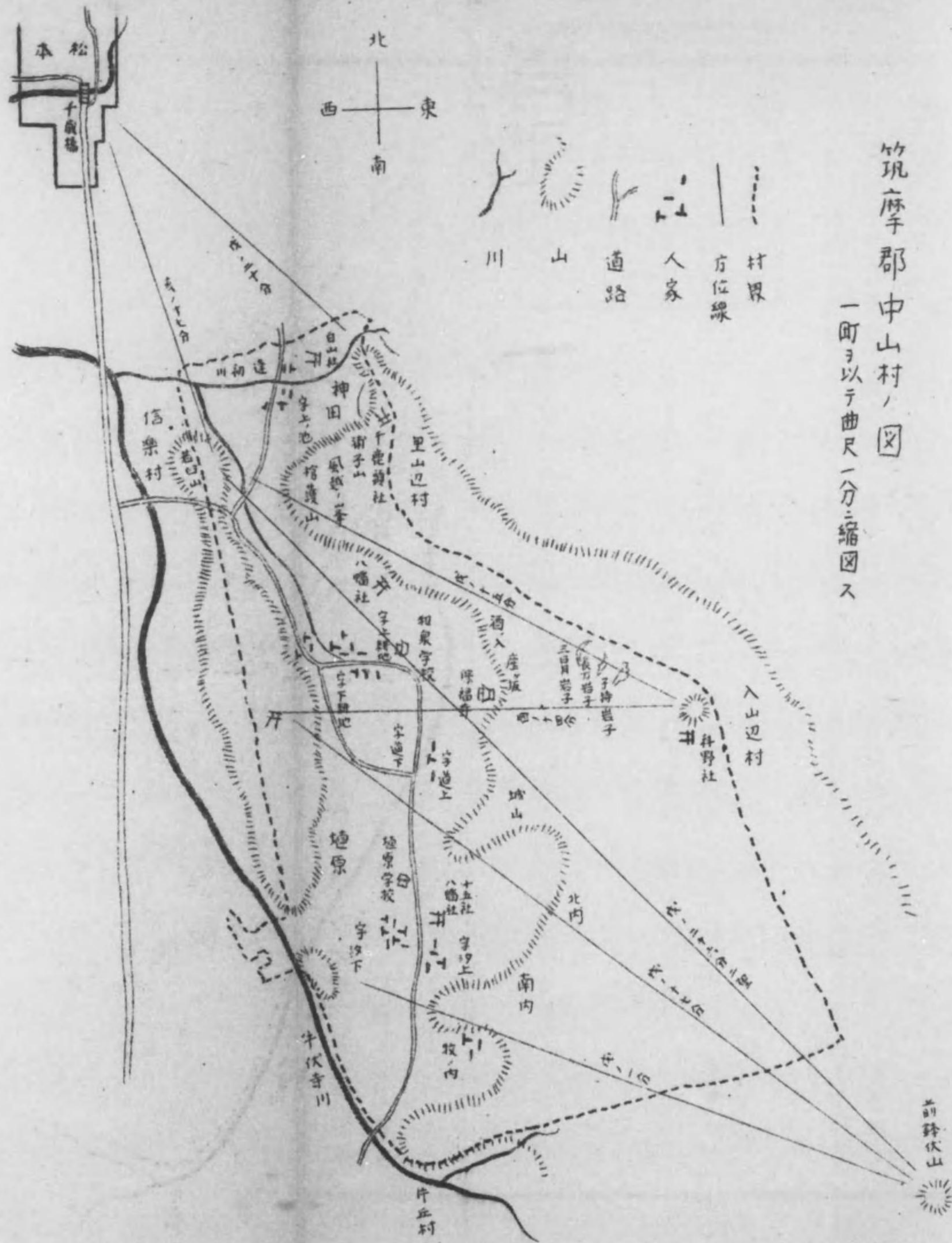
東京府立女子師範学校



竹現摩郡中山村ノ図

一町ヲ以テ曲尺一分ニ縮図ス

前鋒伏山



竹現摩郡中山村ノ図

一町ヲ以テ曲尺一分ニ縮圖ス



中山村の位置  
 一箇町に於ての中山村の位置

### 中山村

本村ハ古時藤原ノ祿タリシヲ文武帝ノ時改メテ殖原村ト称ス後人誤リテ埴原村ト  
 称シ和泉村神田村三ヶ村ノ祿タリシヲ明治七年合セテ一村ニシ本村ノ祿トナル



### 管轄沿革

往古未詳天文二十二年ヨリ天正九年マデ武田氏所轄ナリ天正十年ヨリ同十八年マ  
 デ徳川氏ニ属シ小笠原貞慶支配ス天正十九年ヨリ元和二年マデ小笠原秀政支配シ  
 元和二年ヨリ諏訪頼忠領之本村埴原耕地ハ明暦三年諏訪氏ノ分家諏訪頼隆知行所

東ハ流麻郡ノ山辺村山ノ峯ヲ以テ界シ西ハ同郡豊丘村ニシテ本村中山ノ峯ヲ以テ  
 界ス南ハ平伏川中央ヲ界トシ北ハ同郡里山辺村流麻村ニ隣ス  
 南北六十三町十九間 面積千六百八十五町五反四畝歩

タリ明治二年ヨリ伊那縣管轄トナリ同四年ヨリ筑摩縣管轄トナル

里程

本村当時事務扱所ヨリ本縣マデ五十六町 本村西豊丘村扱所マデ五十三町廿一間  
本村北里山辺村扱所迄三十六町三十間 本村南片丘村元標マデ六十八町三十間

地勢

東南へ鎮伏山ヲ負フ總テ水北へ流レ南西へ涉リ牛伏川アリ雨水ノ時砂礫ヲ流シテ  
田畑ヲ害スルアリ氣候ハ冬ニ至リ寒暖計十九度西南ノ風多ク故ニ樹木ノ植立惡シ  
山林良木少ク夏ニ至リ寒暖計八十度山間ニテ風少ク故ニ田畑作物虫ノ災ニ逢フ事  
アリ竹木薪アレド炭乏シ運輸タカ人馬ヲ勞ス霖雨ニハ山間ノ冷水故ニ稲実リアシ

地味

其色赤土黒土相半ス其質粘梁菽麥ニ適セリ桑茗藍葉ニ適セズ樹木少クミナ小沢ノ  
浅水ニシテ田水細ク工費砂多ク旱魃ニハ田水涸ル故ニ潤田ハ少シ本村神田耕地田

税地

三十六町歩ハ入山辺村ヨリ流水ヲ用ヒ植付夫ヨリ溜池ノ水ヲ以テ潤シ又涸ルレバ  
里山辺村ノ赤水ヲ用フ

田 百六十三町六反四畝二十四歩  
畑 二百十町二反九畝七歩  
宅地 三十二町二反二十六歩  
山林 二百六十七町五反七畝一步  
竹藪 八町九反八畝十歩  
芝地 七町八反十六歩  
秣山 八百八十七町二反一畝歩  
原野 二反三畝八歩  
總計 千五百七十七町二反三畝二歩

飛地  
字地

無之

字汐上ハ本村午ノ方字汐下ハ赤ノ方ヲ云フ字道上道下等ハ本村東ノ方ヨリ西境マ  
デヲ云フ本村中央ニ当リ字上耕地下耕地アリ字神ノ地ハ本村北ノ方ヲ云フナリ

貢  
租

往古ハ上田三百歩ニテ縮三十束ヲ穫テ内十束ヲ貢租ニ納メ当時税額米九百六十九  
石一斗二合五勺ヒエ山林地稅米六石八斗二升二合二勺大豆二石一斗八升八合二勺  
地券稅金三千二百十二円六十八錢八厘外山林原野ノ稅ヲ除ク

總計 米九百七十五石九斗二升四合七勺七勺

大豆二石一斗八升八合二勺

地券稅金三千二百十二円六十八錢八厘

戸  
数

本籍平民五百十六戸 寄留他ヨリ寄留二戸 社五戸 社

寺八戸 眞言宗一宇 暗清宗二宇

戸數總計 五百二十九戸

人  
員

男平民千二百四人 女千百六十二人

寄留他ヨリ寄留二人内男一人女一人 棄子二人内男一人

牛  
馬

牝牛 四頭 牝馬 三頭 牝馬 百六十六頭

總計 百七十三頭

舟  
車

無シ

山

鉢伏山 高サ直立七町五十四間村ノ巽ニアリ登路一條易ニシテ高サ凡三里山脉  
南ハ筑摩郡片丘村ニ連ル北ハ本村科ノ本山ニ接ス芝山ニシテ樹木ナシ  
中山之丘 高サ直立一町余周圍五十町本村西ノ方ニアリ嶺ヨリ折シ東ハ本村ニ屬  
シ西ハ同郡豊丘村ニ屬ス樹木ナシ東ノ方ニ山穴アリ霖雨ノ時泥土押流シ田畑ヲ突  
埋スル害多シ



川

牛伏川 源鎮伏山ヨリ出本村南ヲ流レ其水濁リ豊丘村ヲ經テ字田川ニ入ル尤旱  
 魎ナレバ流水絶工霖雨ノ時押流ス  
 音渡川溝 本村鎮伏山ヨリ出テ村ノ中央ヲ北ヘ流レ信楽村ニ至リ字田川ニ入  
 ル長サ凡七十町中六尺田六十八町ノ用水ニ供ス  
 和泉溝 本村字産ヶ坂谷ヨリ出テ西ヘ流レ信楽村ニ至リ田川へ入ル長凡十五町  
 中六尺田二十一町ノ用水ニ供ス  
 山家溝 筑摩郡里山辺村ニテ薄川ノ分派アリ本村ノ内神田耕地ノ田水ニ用フ  
 小橋四 本村内字荒所 字弥生 字鳥内 字音渡川ニアリ修繕費民ニ課ス

湖 礦 牧 原 森

沼 山 場 野 林  
 無シ 無シ 無シ 無シ 無シ

溜 池

三ヶ所 一ハ本村南ノ方字尾池ニアリ東西百間南北七十間周回三百間深サ九尺豊  
 丘村竹淵耕地ノ田五町歩ノ用水ニ供ス  
 一ハ本村字生妻ニアリ東西百間南北百七十間周回五百六十間深サ三間本村神田耕  
 地ノ田二十五町歩ノ用水ニ供ス  
 一ハ本村北ノ方字千鹿頭山ノ麓ニアリ東西六十間南北百二十間周回四百二十間深  
 サ一丈本村神田耕地ノ田十一町二反歩ノ用水ニ供ス

道 路

村往還南ノ方片丘村ヨリ本村中央ヲ北ヘ通シ筑摩村ニ至ル長サ六十三町十九間中  
 七尺五寸馬踏六尺道敷一丈三尺本村南口ヨリ十五町目ニ西ヘ通シ支道アリ長サ五  
 町余巾七尺道敷八尺馬踏五尺ニシテ豊丘村ニ至ル南口ヨリ三十町目ニ支道西ヘ通  
 シ長サ四町ニシテ豊丘村ニ至ル本村北口ヨリ八町目ニ支道東ヘ通シ長サ九町ニシ  
 テ里山辺村ニ至ル同北口ヨリ十四町目ニ西ヘ通シ支道アリ長サ三町ニシテ信楽村  
 ニ至ル

揭示場

三ヶ所 一ハ本村南口ヨリ二十町目ニアリ 一ハ本村西口ヨリ十五町目ニアリ  
一ハ本村北口ヨリ五町目ニアリ

堤塘

大久保堤 南ノ方牛伏川ニ沿ヒ東ハ本村地先ヨリ西ハ豊丘村堤防ニ至ル長サ五町  
余ナリ牛粹立梓ソダヲ用ヒ霖雨ノ時ハ多人數ニテ予防ス修繕民費ニ賦課ス

港

無シ

出崎

無シ

島

無シ

暗礁

無シ

燈明台附燈明船

無シ

瀧

無シ



温冷公陵

泉

無シ

泉

無シ

園

無シ


墓

二ヶ所 一ハ本村ノ西宇中山ノ峯大小陵塚數ヶ所アリ巾五尺五寸長サ九尺余上ニ  
大石ヲ負セテアリ近頃天ノ根齋籠ナド堀出セリ塚ノ高サ七尺周回五間余古ヘ何帝  
ノ時ナルヤ未詳古末ヨリ唯御陵ト云ヒ傳ヘリ一ハ村ノ中央宇宿籠山ニアリ其數五  
ヶ所形前ニ同ジ

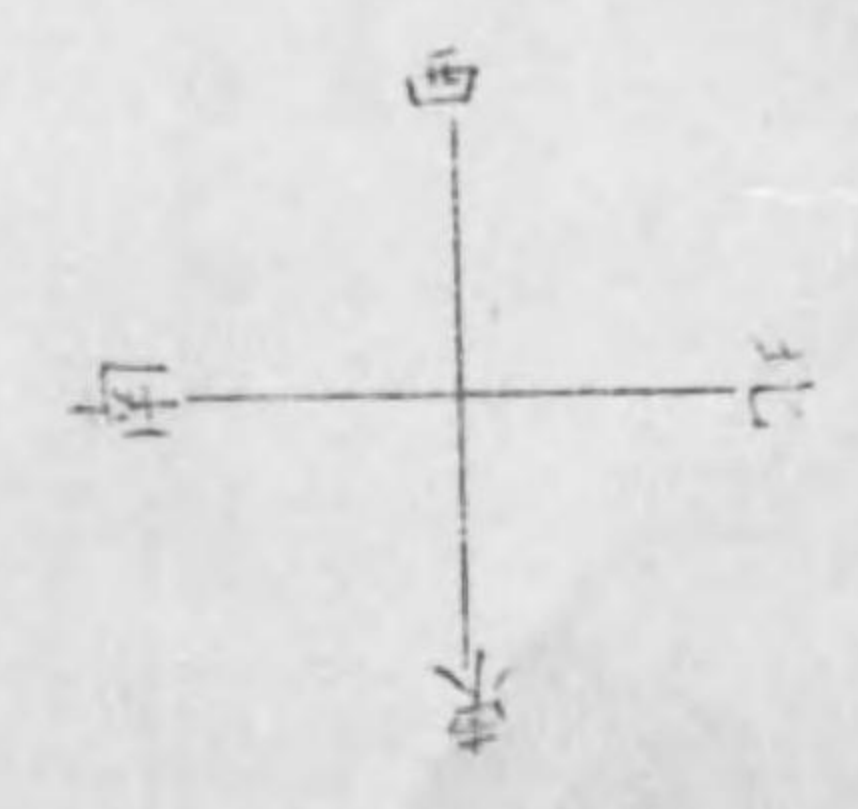
矢ノ根之図

長サ七寸

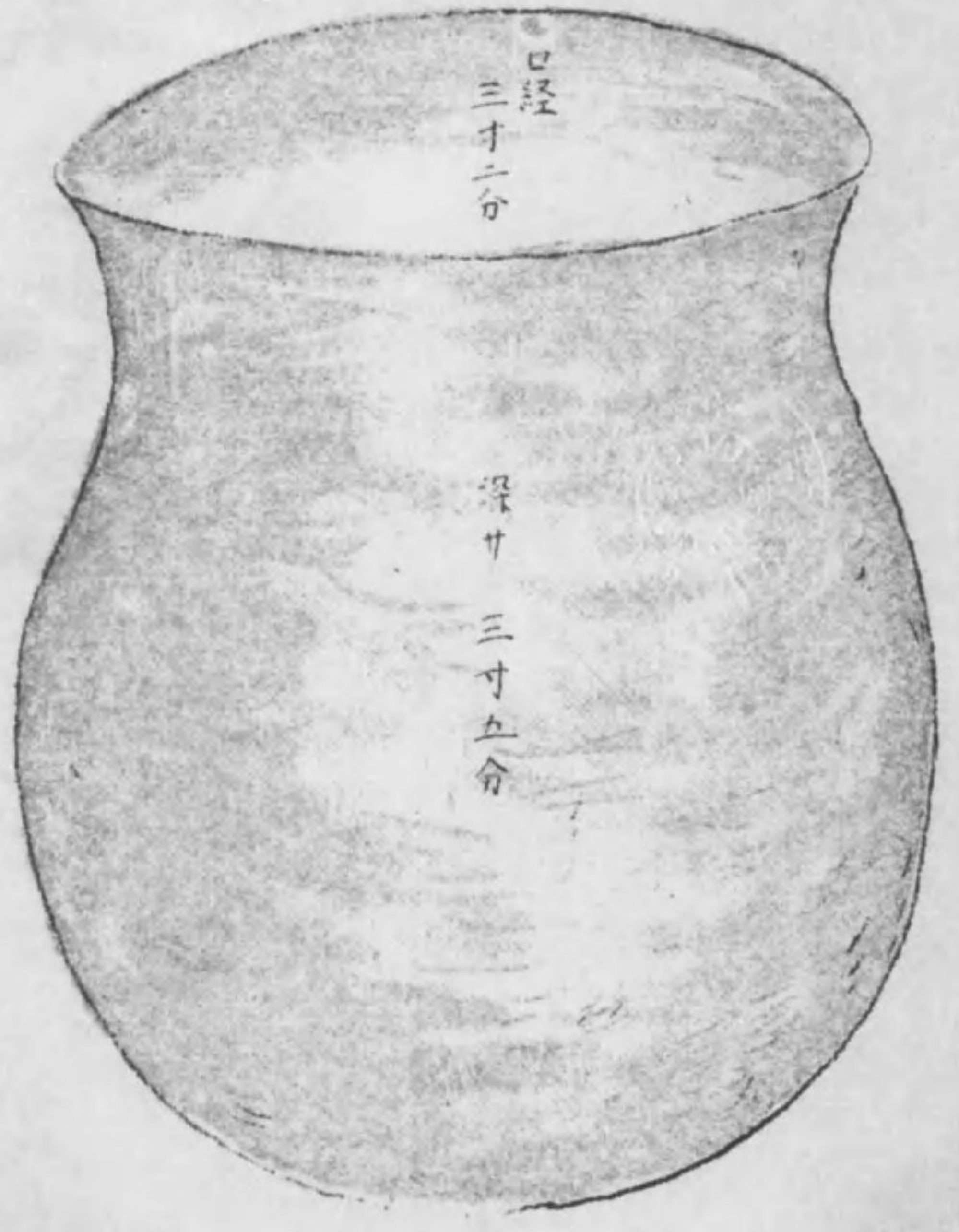




陵墓圖



齋瓶圖



社

千鹿頭社 祭神千鹿頭ノ神祭日七月二十七日社傳古書共神宮ニアリ天文年間武田氏ノ兵火ニカカリ焼失ス今ヤ諏訪神社ノ古記ニ因テ畧記ス皇國神代ノ古ヘヨリ諏訪ノ地主神ニ守天ノ神ト云ヘルアリ國ヲ建御名方命ニ譲リ共ニ其國ニ鎮リ座ス神ノ御子ヲ千鹿頭ノ神ト称シ其神ノ此里ヲ食領シ鎮リ給フ山ヲ里人千鹿頭山ト称ヘ神戶御領モ廣ク宮柱モ太敷クタテシトアリ其頃近里數ヶ所ノ郷社タルコト今ニ祭典ニモ残リアルヲ何レノ年間ヨリヤ武家戰爭ノ時ニ当リ神戶モ滅シ神領モ滅ジタリ往古ヨリ諏訪神社ノ末社トアリ今ハ村社氏神トナル社地東西百二十間面積五町一反一畝十七步社中老松アリシガ慶應二年ノ大風ニ吹倒レ枯ル

白山社 村ノ北ニアリ村小社祭神天照大神伊弉諾尊菟理姬命祭日七月二十七日社地東西十四間二尺南北十間面積六畝四步

山神社 村小社及地東西七間南北五間面積一畝五步村ノ北ノ方ニアリ

八幡社 村社氏神祭神氣長足姬命譽田別命玉依姬命祭日八月十五日社地東西十六間南北二十二間面積一反二畝十六步

八幡社 村ノ南ノ方耕地ノ中ニアリ村社氏神祭神氣長足姬命譽田別命玉依姬命外ニ大己貴命ヲ同社内ニ祭ル祭日八月十五日往古種原牧ノ每歲八月十五日勅使ノ駒

寺

牽アリシ残風ニテ今ニ至ルマデ年々神馬七頭ヅツ出シ駒牽神事祭式ヲ行フ社地東  
 西三十九間南北四十七間面積六反三畝五步  
 十五社 前同所ニアリ村社氏神祭神天照大神譽田別命天兒屋根命建御名方命事代  
 主命句々迺馳命軻遇突智命殖安命金山彦命岡家女命天八降魂命天三降魂命天台魂  
 命天八百日魂命天八十万魂命祭日八月十五日社地前八幡社ト同所祭式前同斷  
 鎮守社 村社氏神祭神猿田彦命祭日八月十五日社地東西十八間南北二十八間面積  
 一反六畝二十步村ノ異ニアリ  
 科埜社 村小社祭神日本武尊村ノ東ニアリ祭日六月一日  
 御數社 村小社本村ノ西字中山ノ峯ニアリ祭神保食命豐受姬命祭日六月一日  
 先ノ宮 村小社本村北ノ方鶴ノ峯ニアリ祭神猿田彦命祭日八月十五日  
 圓城寺 東西十九間三尺南北三十間三尺面積一反九畝十五步疏摩郡片丘村眞言  
 宗牛伏寺ノ末派ナリ本村字觀音松ト云フ所ニアリ開基年月未詳堂宇破壞ニ及ビ本  
 村辰ノ方胡桃沢ニ移シ元祿九年九月僧曉海法印更ニ再興ス  
 蓮華寺 東西三十六間南北三十五間三尺面積四反二畝十五步疏摩郡里山辺村曹

洞宗廣沢寺末派トナル村ノ辰ノ方ニアリ武田信玄ノ開基ニシテ永祿二年僧玄契和  
 尚開基ノ道場タリシが寛永五年燒失シ正保三戌年僧天海全利更ニ再興ス  
 榮珠庵堂 東西十五間南北八間面積五畝步本村字町村ニアリ元慶空藏堂ト称シ曹  
 洞宗蓮華寺ニ屬シ元祿十一年僧了意基建ス文化十年燒失シ榮珠庵ト改称シ天台宗  
 念未寺ニ屬シ僧悅海更ニ再興ス  
 行應寺堂 東西十四間南北九間半面積四畝十三步本村字行寺ノ沢ニアリ臨濟宗  
 保福寺ニ屬シ開基年月未詳  
 保福寺 東西七十三間南北九十五間面積二町三反一畝五步村ノ東ニアリ臨濟宗  
 妙心寺ノ末派ナリ応永二十四年僧松嶺和尚開山其後屋遷リ世替リテ天文年中僧信  
 叔和尚更ニ中興ス天正年中燒失ス慶長年中小笠原秀政賜依再建ス寺中觀音堂アリ  
 信濃順拜所元和二年ヨリ領主賴忠賜依ニ因テ寺領ヲ附シ続キテ諏訪氏ノ分家諏訪  
 賴茂ニ至リ尚寺領ヲ増附セシヲ明治四年上知トナル  
 西大庵 臨濟宗保福寺ニ屬ス村ノ中央ニアリ開基年月未詳  
 自性院 東西二十間南北十八間二尺面積一反三畝十步村ノ北ノ方ニアリ曹洞宗  
 廣沢寺ノ末派タリ文祿年中僧傳策和尚開基ニシテ基後衰廢シ寛永七年僧關茂和尚  
 更ニ中興ス

紫雲庵 東西十間四尺南北八間二尺面積二畝十五步村ノ亥ノ方ニアリ曹洞宗自性院ノ末派ナリ開基年月未詳

學校

公立埴原學校 本村字町村ニアリ生徒百八十五名内男百六十九名元資金二千八百円明治六月ヨリ起立シ同八年有志ノ元資金ヲ募ラセ學校新築ス  
公立和泉學校 本村ノ中央ニアリ生徒六十名内男四十名元資金千五百円明治六年ヨリ起立ス

柳會所

事務披所一ヶ所 本村中央百二十八番地中島善五工門宅ヲ仮用フ

病院 無シ

電線 無シ

郵便局 無シ

製糸場 無シ

大工場 無シ

古跡

埴原牧 文武天皇即位四年牧場トナリ毎歲八月初使駒牽アリ同十五日貢馬ヲ奉ズ其數年々不詳本村字牧ノ内又馬屋アリ信濃十六牧ノ一ナリト延喜丘馬寮式ニ見ユ東鑑丘馬寮鏡北内南内ハ今ニ至リ地名残レリ本村辰ノ方ニアリ

古城跡 本村字城山ニアリ当今ニ至リ水ノ手汐ニ條形判然タリ古ヘ何ノ某居住ヤ未詳

産ヶ坂 古ヘ泉小次郎親衛ハ泉ノ産ナリ其云所ハ源滿快ノ子滿因九代ノ孫泉次郎公衛ノ子泉小次郎親衛ナリト云傳ヘリ今ニ至リ字産ヶ坂酒ノ入并セリ此所ニテ出産ス故ニ地名トナリ本村東ノ方ニアリ

酒ノ入 古傳ニ元正天皇ノ御宇ニ醴泉ノ湧出テ五日ニシテ涸ルトイフ其地村ノ東ノ方酒ノ入ト云フ所ニアル祥瑞ノ地故ニ和泉村ト云フナリ

神田 往古神ノ御代神田ノ地ナレドモ世ノ衰ニ因テ名ノミ残リ今本村北ノ方ニ當リ小山顶上ニ千鹿頭古社存在ス其神田故ニ村名トナル

名勝

重玉ノ松 本村東ノ方保福寺ニアリ宝永年間ノ生木ニシテ新次玉ノ形ヲ重ネ繁茂シ天明六年四月冷泉院ヨリ詠歌アリ其歌ニ

幾千代を重ねる枝のかけしけみ松はくちせぬ祭えみすらし

冷泉前中納言為章卿寛永二年三月松名重玉ト冷泉院ヨリ改メラレ其歌ニ

いく千とせみどり重ねて玉まつはのりにひかりを名をみかくかま

冷泉前大納言為泰卿弘化四年大肥震ヨリ次第ニ弱リ安政四年栢爪トナリ住僧雪村ナルモノ同所へ更ニ小松ヲ植付ケ又冷泉院ヨリ新重玉ト称セラレ其歌ニ

庭のまつ祭行く蔭はあたらしく重ねて玉の名をみかくらん

冷泉中納言為理卿

逢初川 本村千鹿頭社ノ前ニアリ男亀山女亀山鶴ノ峯産靈ノ神社アリ祭神高皇産靈神皇産靈神男亀山ノ峯ニ古歌アリ其歌ニ

しなのなる逢初川のはたにこそすくせむすひの神はまします。

此歌春兩抄ニハ説人知ラズトアリ或ハ西行法師トモ云傳ヘリ

浦ゴノ山 鶴ヶ峯ノ南ニアリ其歌ニ

わきてある人のためとやしう雪のうらこの山に咲ける梅ヶ枝

説人後九條内大臣

たらぬはぬ錦とそみるから衣うらこの山の秋のみみぢば

説人後一條入道関白

風越山 本村ノ東跡伏山脉ニ続キ鶴ヶ峯ト棺籠山ニ連ル山ヲ言フ跡伏山ヨリ吹下ス風ノ彼ノ山ニ包マレテ里へ吹越ス故ニ古昔名勝ノ地ニ説メル歌ニ

櫻花をちの麓に咲きにけり匂ふにしるし風越のみね

こゝにして月は見るべきをちこちに雲吹きとめぬ風越のみね

説人公経

茗臼山 本村西ノ方ニアル籠レ山ニシテ耐木ナシ頂上ニテ四方ヲ見渡ス風景ノ地ナリ

説人鳥家

蛇ヶ懐 本村西ノ方ニ当リ此裏山日向萱野ニ鈴虫籠リ秋夜虫ノ音清盛タリ

三日月岩子 本村東ノ方芝山小谷三ツ并セリ一ツノ小谷ニ長サ七十間巾二十間ノ

岩子自然セリ其形恰モ三日月ノ如クナル故ニ名称セリ

子持岩子 前同所ニ并セル小谷ニアリ長サ八十間余ニシテ婦人ノ子ヲ背負フテ行

クか如キノ大岩子ナリ

長刀岩子 前同所ニ并セリ長サ四十間余ニシテ其形長刀ノ如ク自然セル大岩子ナ

リ

物産

篤竹十グ十リ十輸出五

瓦百輸出三

水百穀百輸出二

但シ何レモ松本へ輸送ス

陶器十

民業

男専ラ農業ヲナス農間ニ薪木ヲ獲ルモノアリ又綿打稼ヲ業トスル者アリ又山獵ヲスルモノアリ

女農業余隙作間ニ養蚕ヲナス者アリ又篤竹細工ナスモノアリ持用ノ縫織ヲ業トナス者アリ

風俗人氣

風俗飾リヲ好マズ人氣質朴ナレ共マ、飲酒ニ耽ル者アリ又遊藝ニ白ヲ送ル者アリシガ今ニ至リ家業好クシ元資金ヲ募リ学業ヲ好ム方余文明開化ノ時ニ際シ稍々良風ニ趣ケリ

豊丘村



豊丘村

本村本郡ニ屬ス百瀬南百瀬竹淵下瀬黒上瀬黒白姫白川小池赤木九箇ノ村号アリ明治七年合併シテ本村ノ称ニ改ム

疆域

東ハ同郡中山村片丘村ノ二村一ツハ中山ノ嶺上山畑ヲ接ス一ツハ片丘ノ田畝ヲ接シ界ヲナス西ハ信楽廣丘ノ二村田川或ハ田圃犬牙ノ形ヲナシテ境ス南ハ片丘村ニ接シ君石沢ヲ以テ界ス北ハ信楽村ニ接シ隣ス

幅員

東西 二十六町三十間 南北 一里二十五町

管轄沿革

旧記ニ曰ク小笠原氏筑摩郡林ノ城ニアリ又深志ニアツテ管轄セリ祭ルニ天文二十年癸丑五月七日ヨリ武田信玄ト桔梗ヶ原ニテ戦フ利ナクシテ武田ニ亡ボサル故ニ

武田氏所轄シテ日向大和守工藤源左工門在番ス後勝頼亡ビ天正十年壬午小笠原石  
近太夫貞慶深志ニ入部シ所轄田ニ復ス故アツテ下總古河ニテ逝去ス子息飯田へ移  
ル天正十八年石伯耆守三好朝臣光長入部慶長十八年癸丑有罪没収セラル依之再応  
小笠原兵部太夫秀政飯田ヨリ入城元和元年乙卯大阪ニテ戦死ス小笠原石近太夫忠  
政元和二年丙辰播州明石へカヘラレ同三年諏訪因幡守頼水ニ加増有之以前字東五  
千石ト總称スル部藩ナリ後千石諏訪石工門へ分知ス旧五箇ノ村統アリ則千石百瀬竹  
淵下瀬黒上瀬黒白川ノ五耕地ナリ外白姫小池南百瀬赤木四耕地本領ニ止マル旧五  
箇ノ内百瀬ニ陣屋ヲ構ヘ千石ノ支配ス明治四年藩籍奉還ノ後百瀬白川上瀬黒下瀬  
黒竹淵ノ五箇姑ク伊那縣ノ管轄タリ南百瀬白姫小池赤木ノ四箇高島縣ノ管轄タリ  
シニ同年十二月本縣ノ統ヲ廢シ筑摩縣ノ管轄トナリ明治九年八月二十一日同縣ヲ  
廢シ長野縣屬ノ統轄タリ

里 經

長野縣屬ヨリ南方十七里二十三町五十七間東方中山村標柱へ一里十七町二十一間  
南方片丘村標柱へ一里三十町四十二間西方廣丘村へ二十二町五間北方信衆村標柱  
へ二十町四十九間

地 味

概スルニ肥地少ナシト雖モ稻粱或ハ麥粟ニ適スハ半ニ下ラズ桑ニ適スルモ偶アリ  
蒔工多クシテ蕎麥生殖ス野菜モ亦産ス水利ノ不便多クシテ常歲旱ノ患苦ニ堪エズ

税 地

田 二百十七町九段二畝十歩  
畑 二百三十三町二反二畝十歩  
宅地 四十一町一反十一歩  
秣場 七十一町八反二十歩  
山林 九十四町三反五畝十七歩  
開墾嶽下 二十町六反二畝二十五歩

地 勢

東ハ中山車阪赤木山ノ三山ヲ負フ南平地ヲ横ダリ西北ハ田川牛伏川ノ二川ヲ帯ビ  
其中央或ハ四方陸ニ村落皆位置シ運輸便利ナリ車ノ便少許ニテ多クハ人馬ノ勞ヲ  
ナス

飛地

本村ノ東南隅片丘村ノ内田一畝畑八反芝地十五反七畝  
本村ノ東方中山村ノ内溜池四畝八步

字地

堀屋敷 本村ノ中央東西六十間南北六十六間  
 ニッ屋 本村ノ中央東西百三十三間南北六十間  
 岩田 本村ノ西東西百五十間南北百三十間  
 長河原 本村ノ西東西八十間南北二百八十間  
 北久保 本村ノ西東西百五十間南北百四十八間  
 中久保 本村ノ西東西百六十間南北百六十間  
 南久保 本村ノ西東西二百二十間南北百三十間  
 宮ノ西 本村ノ西村社諏訪社前東西百四十四間南北百四十八間  
 村崎 本村ノ西南東西六十間南北五十間  
 繪堂 本村ノ南東西七十六間南北九十四間  
 原田 本村ノ北東西九十間南北百七十八間

鍋屋 本村ノ北東西百十六間南北七十七間  
 宮ノ前 本村ノ北村社諏訪社前東西百二十間南北百九十四間  
 上田川 本村ノ西東西百八十間南北五十六間  
 康田 本村ノ北東西百三十間南北百六十一間  
 下田川 本村ノ北東西百八十間南北百五十四間  
 權現前 本村ノ北東西八十四間南北百三十四間  
 稻田 本村ノ北東西百四十間南北百四十間  
 西浦 本村ノ北東西百二間南北百五十四間  
 井苺 本村ノ北東西百四十間南北四百六十間  
 塩辛 本村ノ北東西百九十間南北百二十間  
 釜田 本村ノ北東西八十七間南北五十二間  
 中河原 本村ノ北東西六十間南北二百七十二間  
 青田 本村ノ東北隅東西七十四間南北百二十間  
 庚申原 本村ノ東北隅東西九十三間南北五十二間  
 大尊田 本村ノ東北隅東西四十六間南北百間  
 松葉 本村ノ北東西五十六間南北百三十八間

矢澤 本村ノ東北ニ当リ東西二十七間南北二百二十五間  
 辛シ田 本村ノ北東西七十五間南北百六間  
 幸神 本村ノ東北隅東西六十三間南北百間  
 釈迦堂原 本村ノ東南隅東西百六十一間南北百二十間  
 東河原 本村ノ東方東西百六十三間南北四百九十間  
 藤井田 本村ノ東方東西百二十間南北百四十間  
 前田 本村ノ東東西百五十間南北六十四間  
 南原 本村ノ南東西百八十間南北十間  
 中原 本村ノ南東西百六十間南北六十間  
 八屋敷 本村ノ南東西八十八間南北五十間  
 中屋敷 本村ノ南東西百間南北七十間  
 新町 本村ノ南東西四十間南北五十四間  
 北沖 本村ノ東東西二百六十間南北二百八十間  
 西沖 本村ノ東東西百八十間南北六十間  
 鹿猪 本村ノ東南牛伏川ヲ帶ビ東西二百四十間南北百間  
 大星 本村ノ東南北ニ牛伏川ヲ帶ビ東西二百八間南北八十八間

大野田 本村ノ東南隅北ニ牛伏川ヲ帶ビ東西五百四十間南北二百二十間  
 一本松 本村ノ東ニ当リ東西百四十間南北三百間牛伏川ヲ帶ブ  
 一位屋敷 本村ノ東ニ当リ東西八十間南北二百四十間東西ニ牛伏川ヲ帶ブ  
 テシマダ 本村ノ南東西六十間南北四十八間  
 犬ノ耳 本村ノ東南ニ方リ東西六十間南北三十二間  
 唐沢 本村ノ南東西百二十八間南北百二十間  
 新井 本村ノ南東西百一間南北九十五間  
 沖 本村ノ南東西百四十八間南北百二十間  
 岩 本村ノ南東西百十二間南北百三十間  
 松小 本村ノ南東西九十六間南北九十間  
 久保 本村ノ南東西百七十間南北百二十二間  
 北方 本村ノ南東西百三十間南北百八十間  
 道見 本村ノ南東西九十二間南北百二十間  
 白神場 本村ノ南東西百八十間南北百八十間  
 湯ノ氣 本村ノ南東西百二十間南北百五十間  
 東藤永 本村ノ南東西五十間南北二百十間

西藤永 本村ノ南東西七十五間南北百二十間

貢租

地租水千三十二石四斗九合五勺四文  
地租金三千八百六十円二十六銭九厘  
賦金五十八円四十銭五厘  
納稅百三十円五十七銭九厘  
雜稅其他牛馬等  
酒釀造  
印紙賣期宿營  
小間物賣等稅  
馬糞稅  
國役金等  
載ス

戸數

本籍 五百十二戸士族一戸 平民五百一十戸  
社 十五戸札社 札小  
寄留 五戸平民  
寺 六戸曹洞宗一宇 真言宗三宇 天台宗一宇 臨濟宗一宇

總計 五百七十八戸

人數

男 千三百九口士族三〇 平民三百六〇  
女 千二百七十八口士族四〇 平民千二百七十四口  
總計 二千五百八十七口

外寄留人男五口 女四口 他出寄留人男四口 女二口 棄子一人

牛馬

馬 牛 無之  
牡馬 三十頭 牝馬 百三十五頭  
總計 百六十五頭

舟車

舟 無之  
荷積小車 六輛 人力車 六輛  
總計 十二輛

山

中山 直立十二町余同回四十三町十二間二尺本村ノ東北ニアリ東山嶺ヲ接シ中山村ト境ヲナス北ハ信樂村ト界ス孤立ノ小山ニシテ偶松樹ヲ生ス登路三條山脉ハ東西へ短ク南北長ニシテ沢ニ四号アリ一ツハ蘆沢ト唱へ一ツハ米沢ト唱へ一ツハ不勤沢ト唱へ一ツハ辨沢ト号フ皆牛伏川ニ注ク辨沢ヲ以テ中山村ト界ヲナス  
車 阪 本村ノ東ニアリ鉢伏山ノ山脉ニシテ山嶺起伏ス中山村ヲ經テ車阪ノ溪水最モ清シ

赤爪山 直立三十七間同回四十二町五十七間五尺二寸本村ノ南ニアリ孤立ニシ

テ是ヲ小鉢スル時ハ一ツハ湯ノ氣一ツハ中洞一ツハ陣場一ツハ北原ト鉢ス東ハ片  
丘村田圃ニ至ツテ境ヲナス南ハ石沢ヲ限リ孤立ノ小山ナリ松本生ス反別

川

田川 小川ニシテ深所平常二尺程浅所一尺ニ足ラズ本村ノ南西ニアリ小池ノ西  
廣所三十間余狭所二十間百瀬ノ西廣所三十余間狭所二十五間余竹淵ノ西廣所四十  
余間狭所二十五間余水色常ニ清シ水源塩尻村ニ発シ堤防ハ砂石ヲ積ミ牛埒ト唱フ  
ルモノヲ架シテ水患ニ供ス松本ノ南ヲ過ギ奈良井川ヘ注カ其間一里二十町余  
塩沢川 小川ニシテ同郡片丘村八間掛崖ト唱フ南山ヨリ発シ小池ノ中央ヲ過ギ  
水常ニ清クシテ田川ニ合流ス平常深所凡一尺九寸浅所一尺五寸程廣所七間余狭所  
四間水勢急ニシテ雷雨長雨ノ時々溢水シテ難アリ水防ハ兩側ニ石ヲ積ミ或ハ牛埒  
ヲ以テ患ヒヲ免カルル備ヘアリ  
牛伏川 字南沢ニ発シ一ツハ白川ノ東南ヨリ百瀬ノ南ニ押出シ田川ニ合流ス平  
常旱水ニシテ深浅ナシ暴雨ノ砌ハ水患アリ廣所十五間狭所八間堤防ハ砂石ヲ以テ  
兩側ニ設置シ水難ニ備フ一ツハ白姫ノ南ニ発シ白姫瀬黒ノ東北中央ヲ過ギ還流  
シテ田川ニ合ス平常深所一尺五寸余浅所一尺程廣所二十五間余狭所二十間余急流

森

林

ニシテ偶水難アリ堤防砂石ヲ築シ埒ヲ架シ水患ニ備フ水常ニ清シ小川ナリ  
田川 橋 竹淵部落田川ニ架シ信楽村ニ通ス長十三間巾六尺水造  
塩澤橋 小池ノ中央塩沢川ニ架シ中山北陸兩道ニ通ス長三間巾五尺水造  
諏訪森 官有ニ屬ス東西二十五間四尺南北二十間反別一反七畝三步竹淵ニアリ  
立木松多シ圍七尺二寸ヨリ一尺ニ至ル長十間ヨリ八間ニ至ル  
日吉森 官有ニ屬ス東西六十間南北二十三間反別四反六畝歩下養黒ニアリ松本  
多シ圍七尺ヨリ一尺九寸ニ至ル長九間五尺ヨリ五間ニ至ル  
日吉森 官有ニ屬ス東西三十間三寸南北二十二間反別二反二畝一步上養黒ノ寅  
ノ方ニアリ松樹多シ圍七尺三寸ヨリ三尺ニ至ル長十間ヨリ五間ニ至ル  
水沢森 官有ニ屬ス東西三十二間二尺七寸南北二十八間反別三反八歩上養黒ノ  
北四町許ニアリ松多シ圍八尺一寸ヨリ三尺ニ至ル長十間ヨリ五間ニ至ル  
諏訪森 官有ニ屬ス東西二十二間南北二十一間二尺反別一反五畝十九歩白姫ノ  
南一町許ニアリ松多シ圍二尺ヨリ一尺ニ至ル長八間ヨリ二間ニ至ル  
諏訪森 官有ニ屬ス東西二十九間四尺南北二十二間反別二反一畝二十三歩白川

ノ東ニアリ松多シ田九尺ヨリ九寸ニ至ル長八間ヨリ二間ニ至ル  
 諏訪森 官有ニ属ス東西二十一間三尺九寸南北六間五尺反別四畝二十八歩百瀬  
 ニアリ松多シ田三尺ヨリ一尺ニ至ル長四間ヨリ以下  
 諏訪森 官有ニ属ス東西二十七間七寸南北二十間反別一反八畝二歩小池ノ東ニ  
 アリ松多シ田一丈ヨリ五尺ニ至ル長十二間ヨリ六間ニ至ル  
 諏訪森 官有ニ属ス東西十四間三尺南北十九間三尺反別九畝十三歩小池ノ西ニ  
 アリ槐田八尺ヨリ三尺ニ至ル長八間ヨリ五間ニ至ル  
 諏訪森 官有ニ属ス東西二十間二尺五寸南北三十九間反別二反七畝二十六歩赤  
 木ノ北ニアリ松多シ田九尺ヨリ一尺ニ至ル長十一間ヨリ八尺ニ至ル  
 諏訪森 官有ニ属ス東西三十八間南北十七間一尺五寸反別二反一畝二十六歩赤  
 木ノ南ニアリ松多シ田四尺ヨリ一尺五寸長八間ヨリ七間ニ至ル

秣

場

百瀬原 従前入會ノ秣場ニシテ姑ク官有ニ属シ本村ノ北部ニアリ明治五年ヨリ  
 民有ニ属ス反別二十町六反二畝二十五歩本村ノ内百瀬竹瀬下瀬黒上瀬黒白川割請  
 分殊反別信樂村平田耕地所持当時イヅレモ開墾中

白川原 本村ノ内東ニアリ反別十一町九反四畝十七歩ニシテ民有ニ属ス  
 板行原 小池ノ中央ニアリ反別一反八畝一歩ニシテ民有ニ属ス

場

無之

山

無之

沼

無之

池

一ツハ本村ノ北下瀬黒ニアリ東西十八間南北三十間周回百八間一ツハ本村ノ北上  
 瀬黒ニアリ東西四十九間南北三十六間周回百五十間一ツハ本村ノ東白川ニア  
 リ東西九間南北三十七間周回一町三十四間一ツハ東西三十三間南北三十八間周回  
 二町十二間一ツハ東西四十八間南北五十二間周回二町二十八間一ツハ本村ノ南赤  
 木ニアリ東西五十三間南北四十二間周回一町五十三間一尺一ツハ東西三十間南北  
 二十間周回百二間一ツハ東西四十五間南北三十五間周回百四十三間一ツハ東西三  
 十五間南北二十五間三尺周回百七間一ツハ東西二十四間南北二十間周回八十二間  
 一ツハ本村ノ南小池ニアリ東西三十間南北五十四間周回二町五十四間四尺一ツハ

本村ノ北竹淵ニアリ東西十六間南北四十一間周回百二十四間一ツハ本村ノ西百瀬  
ニアリ東西六十間南北二十五間三尺周回二百十九間

道 路

五千石街道 三等道路ニ屬ス本村西北信奈村境ヨリ片丘村ノ境ニ至ル長六十五町  
七間馬踏六尺ヨリ七尺ニ至ル道敷一丈ヨリ二間二尺ニ至ル

掲 示 場

總テ本村ノ北ノ口ヨリ一ツハ二町許竹淵ノ部落ニアリ一ツハ一町八間許下瀬黒ノ  
部落ニアリ一ツハ二町五十間許上瀬黒ノ部落ニアリ一ツハ十町三十九間許白姫ノ  
部落ニアリ一ツハ九町五十八間許白川ノ部落ニアリ一ツハ十九町二十間許百瀬ノ部  
落ニアリ一ツハ三十一町五十間許小池ノ部落ニアリ一ツハ四十六町八間許赤木ノ  
部落ニアリ

堤 塘

田川堤 田川ニ沿フ本村ノ西南廣丘村ノ界ヨリ信奈村ニ至ル長四十二町三十一

間踏六尺堤敷三間水量定杭一丈生本偶コレアリ修繕ノ費用ハ民ニ屬ス  
牛伏川堤 牛伏川ニ沿フ一ツハ本村ノ東ノ方片丘村ノ境ヨリ信奈村ノ境ニ至ル  
長六十八町四十一間八尺三寸踏六尺堤敷三間水量無之根生竹無之生本偶アリ修繕  
費ハ民ニ屬ス一ツハ本村ノ中央ヲ東西ス東ノ方片丘村ニ至ル長三十町  
踏六尺堤敷三間水量杭無之根生ノ小本偶アリ修繕ノ費用ハ民ニ屬ス  
塩沢川堤 塩沢川ニ沿フ本村ノ東南片丘村境ヨリ田川ニ至ル長十一町三十間踏  
六尺堤敷二間水量無之根生ノ樹偶アリ修繕ノ費用ハ民費ナリ

港

無之

出 崎

無之

島

無之

暗 礁

無之

燈 明 台

無之

燈 明 船

無之



龍 温 冷 公 陵 社

無之  
無之  
無之  
無之  
墓 無之

諏訪社 村社乃地東西二十五間四尺南北二十間面積一反七畝三步竹淵ノ南端ニ  
アリ祭神健御名方命勸請未詳社中老樹ナシ祭日九月二十七日  
縮荷社 村社乃地東西十間南北六間四尺面積二畝五步竹淵ノ南ニアリ祭神倉縮  
魂命勸請未詳社中老松アリ祭日九月二十七日  
日吉社 村社乃地東西六十間南北二十三間面積四反六畝步下瀬黒ノ東南ニアリ  
祭神大己貴命勸請未詳社中老松アリ祭日九月二十七日  
日吉社 村社乃地東西三十間三寸南北二十二間面積二反七畝一步上瀬黒ノ東北

ニアリ祭神大己貴命勸請未詳社中老樹松アリ祭日九月二十七日  
諏訪社 村社乃地東西二十二間南北二十一間二尺面積一反五畝十九步白埴ノ南  
ニアリ祭神健御名方命勸請未詳社中老松アリ祭日九月二十八日  
諏訪社 村社乃地東西二十九間四尺南北二十二間面積二反一畝二十三步白川ノ  
東ニアリ祭神健御名方命勸請未詳社中老松アリ祭日九月二十八日  
外ニ社地内ニ制札有之丘ニ

制 札

一、伐採竹木之事 一、於社中狼藉之事 一、殺生之事  
右於皆此旨者可處嚴科者也

慶長寅五月十五日

源 彦 政 花押

形ノ如ク疏摩縣廳ヨリ御書替ニナル

諏訪社 村社乃地東西二十一間三尺九寸南北六間五尺面積四畝二十八步百瀬  
ノ南ニアリ祭神健御名方命勸請未詳社中老木無之祭日九月二十八日  
諏訪社 村社乃地東西二十七間七寸南北二十間面積一反八畝二步小池ノ東ニアリ  
祭神健御名方命勸請未詳社中老松アリ祭日九月二十九日  
諏訪社 村社乃地東西十四間三尺南北十九間三尺面積九畝十三步小池ノ西ニア

リ祭神健御名方命勸請赤詳社中老槻アリ祭日九月二十九日  
 諏訪社 村社乃地東西二十一間二尺五寸南北三十九間面積二反七畝二十五步赤  
 木ノ北ニアリ祭神同勸請赤詳社中老松アリ祭日九月二十九日  
 諏訪社 村社乃地東西三十八間南北十七間一尺五寸面積二反一畝二十六步赤木  
 ノ東ニアリ祭神同勸請赤詳社中老樹アリ祭日九月二十九日  
 赤沢社 村社乃地東西四十間南北二十二間一尺面積二反九畝十七步上瀬黒ノ東  
 北ニアリ祭神猿田彦大神勸請赤詳社中老松アリ祭日四月八日

雜社

道祖神社 小社乃地東西六間南北八間四尺面積一畝二十二步百瀬ノ中間ニアリ

祭神

神明社 小社乃地東西三間三尺南北十二間面積一畝十四步百瀬ノ東ニアリ

祭神

金毘羅社 小社乃地東西六間南北七尺面積七步小池ノ東ニアリ祭神

招魂社

無之

寺

生蓮寺 東西二十四間南北十八間四尺面積一反四畝二十八步同郡里山辺村曹洞  
 宗廣沢寺赤派ナリ村ノ北ノ方ニアリ元祿十五年壬申三月勸請開創明和八年辛卯十  
 一月燈亡ス寛政十一年己未十月第十一世俊超更ニ之ヲ再建ス  
 王徳寺 東西四十一間三尺南北三十七間二尺面積五反一畝十九步同郡片丘村眞  
 言宗牛伏寺 赤派ニシテ村ノ東中山ニアリ憲海宝曆壬申年中興ス  
 瓊林院 東西五十二間三尺南北三十五間面積六反一畝五步諏訪郡上諏訪村臨濟  
 宗温泉寺赤派ニシテ本村ノ東ニアリ慶安二年丑九月放光開創ス  
 正念寺 東西二十九間南北二十間五尺面積二反四步相模國大住郡日向村天台宗  
 淨覺願寺赤派ニシテ本村ノ中部ニアリ享保元年寅如開創ス  
 宝藏寺 東西十五間南北十四間四尺五寸面積七畝十步同郡片丘村牛伏寺眞言宗  
 赤派ナリ本村ノ東ニアリ延宝二年牛伏寺憲郎<sup>開</sup>創ス後嘉永二年燒亡ス同五年牛伏寺  
 祭弘更ニ之ヲ再建ス  
 弘長寺 東西三十間南北四十二間五尺面積四反二畝二十一歩本村ノ南隅赤木山  
 ニアリ西京知極院赤派ナリ延慶年中燒亡シ残燒一字住憲悅中興スト至モ前歴燒失  
 シテ不詳ナリ元和三年丁巳僧憲更ニ再建ス

學校

第二大学区第十七番中学区内公立小学校二

一ツハ百瀬原ノ東隅ニアリ生徒男女百五十人元資金二千五百円

一ツハ小池赤木ノ中間ニアリ生徒男女七十七人元資金二千円

村會所 事務假扱所本村ノ中部百瀬ニアリ

病院 無之

電線 無之

郵便局 無之

製糸場 無之

大工場 造船所 無之

古跡

国府址無之 城墟本村ノ南赤木山ノ北端ニ位置シ

塞本村ノ東南小池ニアリ氏之ヲ築シテ要害ノ便トナシ

ス方今民 戦場無之 古開址無之 古宅跡百瀬ノ南ニアリ屋敷ト

有ニ属ス 古墳 百瀬ノ中央ニアリ塚高サ直立ニ間墳上ニ五輪塔アリ年記未詳

古塔 本村ノ南端ニアリ幅二尺余長三尺余ノ石碑アリ文字不分明ニシテ詳ナラズ  
世人君石ト云フ又御前ノ木トモ縁スレ共其木伐シテ今ハナシ浮傳ニ最明寺時積入  
道シテ諸国遊歴ノ折諏訪国下諏訪ニ留居アリ信濃国有明ノ里ニ移リ給フ時子息某  
ヲ召シツレタマヒシニ此古塔ノ辺ニテ子息果テタマヒケルママ石碑ヲ残シ給フト  
云フ今ニ娶人婚姻ノ節古塔ノ前ヲ通フ時ハ男子佇立シテ大手ヲ擴フシテ古塔ニカ  
クスト云フ從前ヨリ失アレバ障碍アリシト將御前ノ木ト云ヒシハ北堂古塔ニ詣テ  
給ヒシ時植エタマヒシト聞傳フ

名勝

無之

寒暖計

明治八年試

嚴寒二十三度 温暖六十五度 血温八十九度

風俗

旧トノ人タルヤ倫道疎ニシテ有名無識ノ僭倨ノ幻化ヲ信トセシ頑愚ト雖モ外國野

妻ニ比較スレバハルカマサレリ中ニハ訟ヲ好ミ或ハ学ヲ進ムモアレ共締ニシテ五  
常不具ノ者多カリシガ漸々高官ノ尊諭ヲ聽聞シ加之小学校ヲ設ケラレ幼壯ノ輩朝  
学ビタバニハ聖道ヲ講ジ旦暮ト夜ヲ昇降シ以テ学ニ進歩シ陋習ノ徒ナカラント欲  
富者二分ニシテ貧者八分ニ少ナカラズ

物産

鶏 千六百五十羽 近地ノ養ヒニシテ輸出ニ足ラズ  
清酒 其質悪シ出末高百六十石 近隣ノ用物タリ  
蘿蔔 其質美ニシテ凡一万四千貫 目程本村ノ用物ニシテ輸出ニ足ラズ  
魚膏 其質盡力ニ依ツテ宜シ凡六千七百貫 目本村ノ用物タリ  
柿 其質美ニシテ凡一万四千貫 目本村ノ用ニシテ他ヘイデズ  
足袋 出末高凡二千反 近隣ヘ運輸ス  
繭 其質美ナリ出末高凡五百貫 目余近隣ヘ運輸ス  
矢ノ根石 天然造ニシテ本村ノ南圃ニタマタマアリ  
梅 其質美ニシテ出末高五石 目本村ノ用物タリ

民業

男 農ヲ業トスル者五百四十二戸 農間獵商十八戸 医ヲ業トスル者二戸  
女 全員本姓農ヲ業トス 農間ニハ養蚕或ハ縫織ヲ緣スルモノ八十人

右之通詳細取調上申候也

明治十年第一月

南第五大区小三区豊丘村

副戸長	同	同	同	同	同
白川	須山	竹淵	白川	白川	百瀬
瀬六	利兵衛	勝彌	水太	田鶴	瀬六
〇	〇	〇	〇	〇	〇

長野縣権令 播崎寛直殿

片丘村

片丘村

本村古来本郡ニ属ス北内田南内田北熊井南熊井中狭五ヶ村タリ明治七年十月合併シテ一村トナル本村ノ称ニ改メ信濃地名考ニ曰ク秉鑑文治二年八月所謂左馬寮領北内南内ハ今ノ北内田南内田ノ地ナル事分明ナリ

疆域

東ハ諏訪郡平野村長地村沢山ニ界シ西ハ本郡豊丘村赤木山原野或ハ田畝ヲ接シテ界ヲナス西南ヲ廣丘村田川ノ中流ヲ以テ界ス南ハ同郡塩尻村ト界スルニ塩尻村山原野ヲ以テシ西南ニ至ツテハ山道或ハ鑛物師川ヲ以テ界ス北ハ同郡中山村北沢山野或ハ牛伏川中央及ビ雨堀ヲ以テ豊丘村ノ境トス

幅員

東西 一里二十四町五十間  
南北 一里十八町二十間  
面積 千五十六万二千五百坪

管轄沿革

中古小笠原氏代々領之小笠原長時ニ至リ天文二十二年武田氏ト拮据ケ原ニ於テ戰  
争小笠原氏敗シテ長時上國ニ至ル爾後武田氏之ヲ管轄ス天正十年武田勝頼織田氏  
ノ爲ニ敗ラレ滅亡ス小笠原貞慶旧ニ因テ再ビ之ヲ所轄セリ元和元乙卯年諏訪頼永  
大阪ニ於テ戰功アルヲ以テ徳川氏賞与スルニ此地ヲ以テス爾來明治二年六月諏訪  
忠禮藩籍ヲ奉還スルニ至ルマデ代々之ヲ統治ス同四年高島藩ヲ廢シ高島縣ヲ置キ  
忠禮知事ノ職ヲ奉ジテ姑ク管理ス同年高島縣ヲ廢シ筑摩縣ノ統轄トナル

里程

筑摩縣廳ヨリ東南片丘村標柱迄二里三十一町十四間廣丘村標柱迄二十九町九間塩  
尻村標柱迄一里十六町二十一間半豊丘村標柱マデ一里十六町十四間五尺

地勢

東ハ内田山東山高ク峙テ其山脉南北ニ亘ル北ハ鉢伏山南ハ塩尻嶺ニ連ル地勢東山  
ニ沿フテ高ク西ハ田川ヲ帶ビテ最も低シ凸凹殊ニ甚クシク村落僻隅ニ位置スルヲ  
以テ運輸ニ便ナラス古來片丘ノ称アル所以ナリ

欠

# 欠

沖田 本村ノ西ヨリ北へ連ル東西三町南北四町  
南原 圃 本村ノ南方東ヨリ西へ連ル東西五町南北三町余  
別方 田 五千石街道西北ヨリ南へ連ル東西一町五十間南北四町余  
北村畠宅地 本村南方牛伏寺道ノ東北ヨリ南へ連ル東西三町南北二町五十間  
新田宅地 本村ノ南五千石街道ノ東西ニアリ東西四町南北三町  
中田々圃 本村ノ南ニアリ五千石街道ノ東東西二町三十間南北二町  
田中田圃 本村ノ南ニアリ五千石街道西東西二町三十間南北二町五十間  
中島宅地 本村ノ東南ニアリ西ヨリ東へ連ル東西二町余南北一町三十間  
大澤田圃 大沢池ノ南ヨリ東へ連ル東西三町南北二町  
鷹ノ兼田圃 本村ノ東南ニアリ境沢ヨリ南へ連ル東西二町三十間南北一町三十間  
犬原 田 本村南方五千石街道ノ東西ニアリ北ヨリ南へ連ル東西一町三十間南  
北五町  
花見田圃 本村ノ西南ニアリ北ヨリ南へ連ル東西一町三十間南北五町  
野岸 田 田川ノ東ヨリ南へ連ル東西二町三十間南北三町  
堀村宅地 五千石街道ノ西北ヨリ南へ連ル東西一町五十間南北三町  
新田田圃 鑄物師川ノ東ヨリ南へ連ル東西三町南北二町三十間



征矢野原田 本村ノ南端ニアリ東西一町南北五十間  
 古屋敷宅地 本村ノ南ヨリ東へ連ル東西一町南北四十間  
 花見田 本村ノ南方田川ニ連リ東西四十間南北三町

貢租

旧貢米 千二百九十三石八斗四升八合三勺八戈  
 地租金 四千七百三十七円七十銭二厘  
 納税 九十七円八十七銭五厘  
 酒造賣高稅 壹拾陸圓  
 印紙貼用稅 等ヲ除ク  
 總計 米 千二百九十三石八斗四升八合三勺八戈  
 金 四千八百三十五円五十七銭七厘

户数

本籍 七百七十八戸内空戸二十九戸  
 寄留 四戸  
 寺 六戸  
 總計 七百九十九戸

人数

男 千七百六十八口  
 總計 三千四百五十三口  
 他出寄留 三十九人  
 外寄留 二人  
 女 千六百八十五口  
 總計 六千六百七十九口

牛馬

牛 無之  
 馬 無之  
 總計 二百三十九頭

舟車

舟 無之  
 荷車 七輛

山

鉢伏山 高サ凡二百二十二丈周回五里十七町五十間本村ノ東方ニアリ登路本村ヨリ鉢伏山ニ通シ二道ニシテ支道數路アリ山川溪水集リテ三川トナル牛伏川塩沢川大沢川則チ是ナリ嶺上ヨリ東ハ諏訪郡平野村長地村沢山ニ接シ南ハ塩尻山ニ連リ北ハ中山村一ノヲトシ山ニ界シ其山脉鉢伏ヲ限リ殊ニ高峻ニシテ樹木ナシ頂上

ヨリ東ヲ望メバ淺間嶽煙高クナビキ諏訪湖ノ漁舟ハ眼下ニ集リ富士ノ高嶺ハ巍然トシテ雲外ニ聳エ西南ニ回顧スレバ駒ヶ岳御嶽東嶽岳ノ諸岳突立シテ眺望佳絶ノ地ナリ

### 川

田川 三等川ニ屬ス深キ所五六尺浅キ所二尺廣キ所十間狭キ所五間急流長サ十七町四十五間清水ニシテ舟筏ナシ堤防アリ村ノ南方塩尻山四沢松井沢ニ出北流シテ奈良井川ニ入ル其間三里余

大澤川 無等川ナリ幅員二間水源東山ニ発シ急流決クシテ清シ松葉沢合一シテ西流シ田川ニ注ク

牛伏川 三等川ニ屬ス源ヲ馬穴ニ発シ急流ニシテ西流シ常歲淺ク霖雨漲激ノ極ニ至リ田畝ヲ滔浸スルノ患稀ニハ任之

鑄物師川 無等川ナリ水源ヲ塩尻山福沢金池ニ発シ西流シテ南熊井ヲ流シ田川ニ注ク巾九尺平水淺シト雖モ漲激ニ至ツテハ田圃ヲ滔浸スルノ患アリ堤防石積岸等ヲ施置ス

塩尻川 無等川ナリ源ヲ東山ニ発シ急流ニシテ荒川ナリ巾三間乃至十間余溪水

ヲ合セテ田川ニ注ク常歲水少ク漲激ノ極ニ至ツテハ田畝ヲ流失スルノ患アリ

熊井橋 五千石道大沢川ニ架シテ北ハ豊丘中山ノ二村南ハ塩尻村へ通シ橋長サ四間巾一丈總而水製

### 森

八幡森 官有ニ屬ス東西六十二間半南北二十八間反別三反六畝十六步本村ノ東方ニアリ立木松多シ一尺回りヨリ以上四尺回りニ至ル間々雜木ヲ生ス

諏方森 官有ニ屬ス東西十八間南北四十間反別一反三畝二十二步本村西南ニアリ榎杉松交加ス一尺回り以上四尺回りニ至ル其他小樹ノミ

稲荷森 官有ニ屬ス東西十三間五尺南北三十三間四尺反別一反一畝二十九步本村東南ニ在リ松ヲ生スト雖モ小樹多シ

諏訪森 官有ニ屬ス東西五十五間南北四十五間反別五反七畝十八步本村ノ南方ニアリ立木檜松多シ一尺回りヨリ四尺回りニ至ル間々小木ヲ生ス

日岐森 官有ニ屬ス東西五十間南北二十間反別二反七畝二十七步本村ノ東南ニアリ立木檜杉松小樹アリ

八幡森 官有ニ屬ス東西六十間南北五十九間半反別七反三畝十三步本村ノ北方

原 牧 礦 湖

野 無之

場 無之

山 無之

沼

大沢池 東西四十五間南北三十二間周回二町三十四間本村ノ東南ニアリ村ノ用

水トナル

今泉ノ池 東西三十五間南北四十間周回二町三十間本村東南ニアリ文政六未年築

ニアリ松櫓多シ一尺回り以上四尺回りニ至ル間々雜木ヲ生ス

大神森 官有ニ屬ス東西六十間南北四十二間余反別六反八畝七步本村ノ東方ニ

アリ櫓松多シ一尺回りヨリ以上間々小樹ヲ生ス

諏方森 官有ニ屬ス東西二十三間南北四十二間反別二反十一歩本村西方ニ有リ

本數僅ナリトモ少ク森ノ形ヲナス

八幡森 官有ニ屬ス東西五十間南北五十二間反別六反七畝十九歩本村東方ニア

リ櫓唐松ヲ生ス一尺回りヨリ以上其他小樹多シ

之

八道阪池 中ノ池東西五十間南北四十五間周回三町十間築造年曆未詳

永アワラ池 東西五十四間南北四十間周回三町八間村ノ東北ニアリ築造年曆未詳

荒田ノ池 東西五十五間南北五十間周回三町八間本村ノ東北ニアリ築造年曆未詳

下ノ池 東西五十五間南北五十間周回三町三十間本村ノ東南ニアリ文化十二年築造之

上留池 東西三十二間南北二十七間周回一町五十八間本村ノ東南ニアリ築造年

曆未詳

四ッ庄池 東西四十五間南北五十七間周回三町二十四間本村ノ東方ニアリ築造年

曆未詳

道 路

五千石街道 三等道路ニ屬ス本村ノ南方塩尻村界ヨリ西北ニ通シ豊丘村境ニ至ル

其長サ二十町一八北熊井ヨリ東北ニ折レ中山村ヘノ支道アリ長サ一里十七町巾九

尺ヨリ二間馬踏同断道敷三間並木無シ

掲示場

五 一ハ松本道ヨリ十五町一ハ同ヨリ二十八町ニアリ一ハ塩尻村ヨリ二町ニアリ一ハ同ヨリ八町ニアリ一ハ同ヨリ十四町ニアリ

堤塘

田川堤塘 田川ニ沿ヒ中挾南熊井ノ西長廿七町三十九間半踏二間高六尺堤敷三間半水門水量無之築造修繕旧官費方今民費ナリ

港

無之

出崎

無之

嶋

無之

暗礁

無之

燈明台

附燈明船 無之

瀧

無之

温冷公陵社

泉 無之

泉 無之

園 無之

墓 無之

八幡宮 村社々地東西十八間南北三十四間面積二反二十四步本村北方ニアリ祭

神嘗田別命社中老松アリ祭日九月十五日

大神宮 村社々地東西二十六間南北十七間半面積一反十七步本村ノ東方ニアリ

祭神大己貴命社中大樹ナシ祭日十月二日

諏方社 村社々地東西七間半 南北二十一間面積一反十七步本村ノ西方ニアリ

祭神健御名方命立水最モスクナシ祭日十月二日

八幡宮 村社々地東西二十六間南北十六間面積一反九畝二十三步本村ノ東方ニ

アリ祭神嘗田別命社中老樹ナシ祭日九月十五日

八幡宮 村社々地東西六十二間南北十六間半面積二反一畝二十六步本村ノ東北

ニアリ祭神譽田別命社中老松アリ祭日九月十五日  
 日岐社 村社々地東西九間半南北十五間面積五畝二十九步本村東北ニアリ祭神  
 大山祖命松穂小樹アリ祭日七月十一日  
 諏方社 村社々地東西三十二間南北二十二間五尺面積二反四畝二步本村ノ南方  
 ニアリ祭神健御名方命社中老樹アリ祭日九月九日  
 諏方社 村社々地東西十九間半南北十五間四尺面積一反三畝六步本村ノ南方ニ  
 アリ祭神健御名方命穂穂松ヲ生ヌ祭日九月十八日  
 縮荷社 村社々地東西十間南北九間面積三畝十五步本村ノ東南ニアリ祭神倉縮  
 魂命社中杉檜等ヲ生ヌ大樹ナシ祭日八月二十八日  
 諏方社 村社々地東西十四間半南北十八間面積八畝二十二步本村ノ南端ニアリ  
 祭神健御名方命社中槻樹アリ祭日七月一日  
 鉢伏社 小社々地東西五間南北六間面積二十五步鉢伏山絶頂ニアリ濫觴多説ア  
 レ共不詳樹木ナシ祭神大山極命祭日四月十一日旱年筑摩安曇兩郡及ヒ諏訪郡人民  
 登山シテ雨ヲ請フ感応ヲ禱ル最群集セリ当社者天文年中上田三反五畝十九步鉢伏  
 権現神免ニ被下置其後天正五年三月旧神官唐澤新吾祖先豊後守上申書ノ写今ニ任  
 之

寺

牛伏寺 東西百四十六間半南北八十間面積三町九反二十八步眞言宗高野山龍光  
 院末派ナリ本村ノ東北隅ニアリ開基創建年月未詳中興憲淳寺務三十年永祿七甲子  
 年三月寂ス以後慶長十七年子ノ三月火災ニカカリ坊舎宝藏灰盡トナリ旧記焼亡セ  
 リ昔時唐ノ玄宗皇帝紺紙金字ノ題号大般若經ヲ遠ク震旦ヨリ牛ニ負ハセ輸送セリ  
 因テ牛伏寺ト称セリ寛政九辰ノ十一月再ヒ火災ニカカリシニ右紺紙金字ノ大般若  
 經猛火ト虽モ依然トシテ焼失セヌコレ里人能ク知ル所ナリ当寺ハ泉小太郎旧跡  
 ニテ太刀兜陣太鼓今ニ当寺ニアリ寺領永三貫文武田信玄寄附高二十石小笠原兵部  
 太輔秀政寄附禁制高札アリ当時厄除觀音ハ靈驗殊ニスクレリ其旧地東山頂上ニ蓬  
 堂ト唱フルアリ二十四町下リテ堂平アリイヅレモ円通殿ノ旧跡ナリ  
 法輪寺 東西四十五間南北三十九間面積四反四畝十步眞言宗牛伏寺末派ナリ本  
 村ノ東北ニアリ開基創建不詳道祐ヲ以テ中興開基トス  
 常樂寺 東西二十一間南北三十間面積二反三畝十一歩眞言宗牛伏寺末派ナリ延  
 宝三乙卯年憲久ヲ以テ開基創建ス  
 常光寺 東西四十間南北四十間面積四反二畝十歩眞言宗牛伏寺末派ナリ上古ハ  
 東山蓬堂ニアリ今ニ礎石綿々タリ以後山寺ニ移リ永祿年中兵燹ニカカリ坊舎焼亡

セリ庭水ノ杉ハ回り三丈五尺千歳ヲ経タル老樹アリ明治二年九月三十日雷火ニカカリ境亡ス唯根株ノミ存在セリ寛永二年今ノ所ニ移リテ憲養ヲ以テ中興基創建ス

松林寺 東西四十五間南北二十三間面積四反十七步眞言宗牛伏寺ノ末派ナリ開基創建未詳憲海ヲ以テ開基トス寛文九年三月十五日寂ス

桃昌寺 東西三十五間南北四十間面積四反二畝十一步廣丘村曹洞宗泉龍寺末派ナリ本村ノ東北方ニアリ元禄十一年戊寅六月鋤傳和尙開基創建ス

### 學校

公立小学校二 内田學校一ハ内田ニアリ生徒男百二十一口女五十三口熊井學校一ハ北熊井ニ在リ生徒男百六口女二十八口元資金内田學校三千五百円熊井學校二千五百円

### 町會所

假事務報所 本村中央ニアリ東西五間南北五間面積二十五坪

病院 無之

電線 無之

郵便局 無之

蒸氣船回漕社 無之

製糸場 無之

大工場造船場 無之

### 古跡

城跡北熊井ニアリ築造年曆未詳ト雖モ小笠原ノ鹿流溝口美作守ト云フ者当城ヲ築クト云フ番土者溝口島立兩家交代シテ守衛タリ天文二十二年五月枯梗ヶ原ニ於テ武田氏ト戰爭ノ時兵燹ノタメニ灰盡トナリ近世宝永二乙酉年二月八日小陵ヲ穿ツニ刀鎗鏡瓶鉢銅鉄墳中ニ充テリ數年ヲ経タルヲ以テ皆クタケ折レタリ然リト雖モ旧記無之郷人云傳フルノミ方今ノ看者唯殼塚深ク岸高ク本城中城ノ地名ヲノコス

真言宗牛伏寺什物  
和泉小太郎奉納

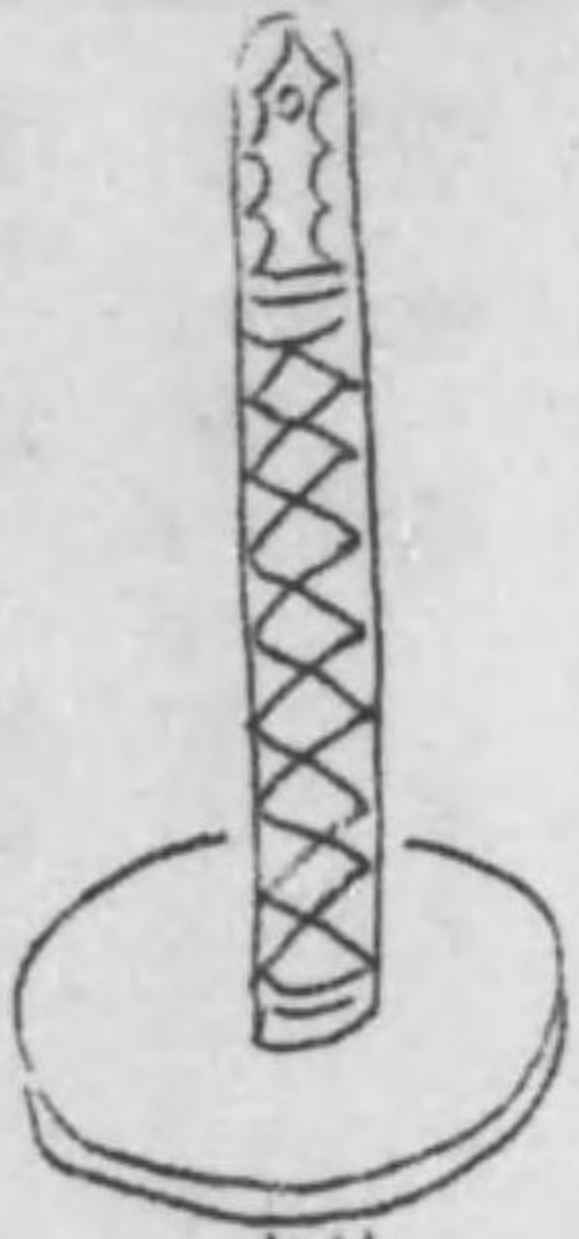
鍬

高廿三寸一分  
前後九寸五分  
横八寸一分



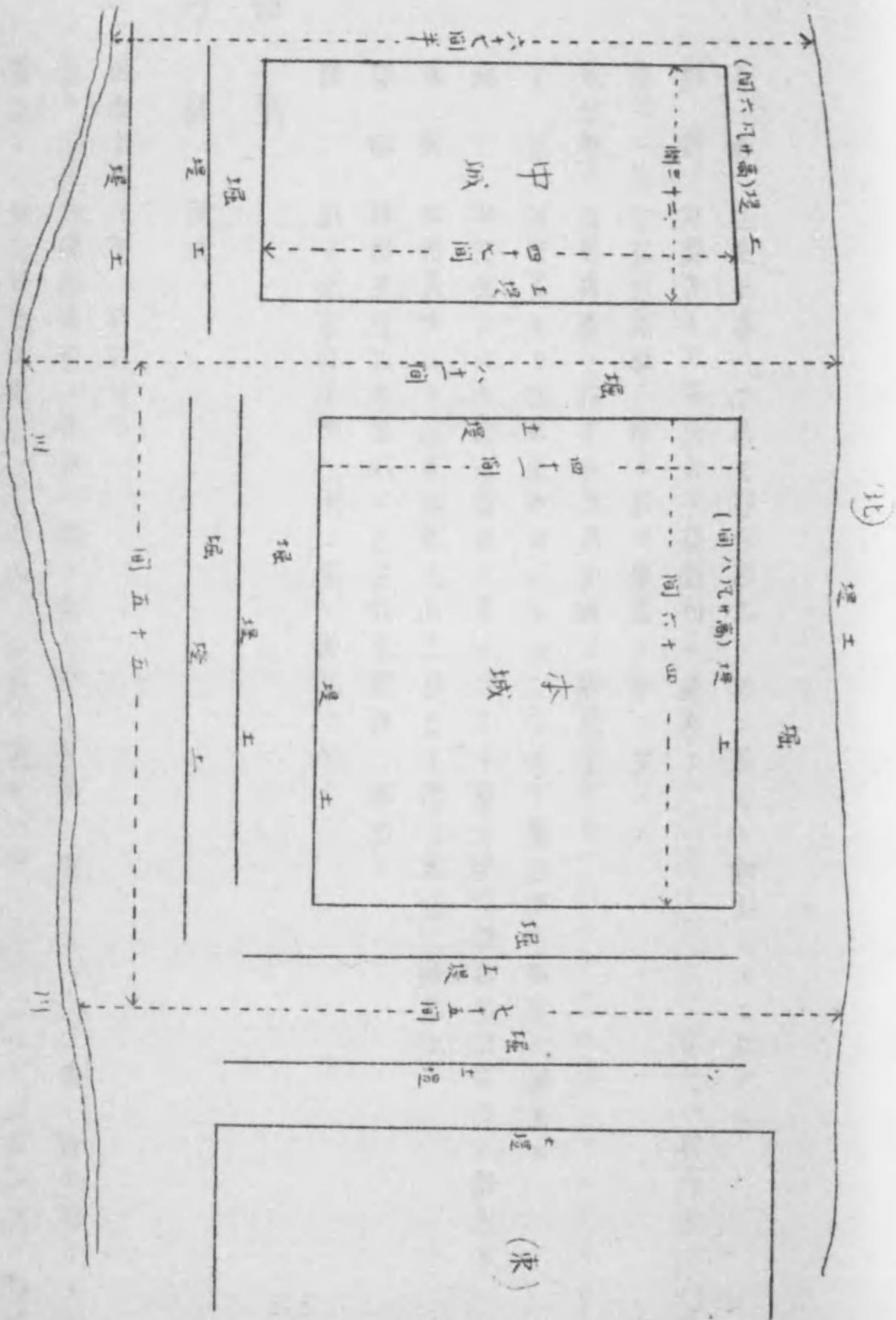
太鼓

廻り六尺六寸  
差渡式尺  
豎式尺



太刀

身長廿五尺  
鐵鐔五寸五分



東山往古猪鹿狼野多棲息シテ田畝ノ收穫ニ害アリ因テ中<sup>山</sup>村山ヨリ塩尻村山へ貫キ  
高サ四五尺數九尺途ノ長堤ヲ築キ垣ヲ結ヒ其害ヲ禦ギシト云ヒ傳フ數年経レドモ  
尚猪工堤ト唱へ存在セリ

物名

勝産

無之

鶯 凡千五百羽本地ノ用ニ充ツ輸出ニ足ラズ  
蚕 卵 其質美也出未高凡千五百枚余郡郷ニ輸送ス  
茶 種 其質美ナラズ出未高寡シ凡二百五十貫目遠近ニ輸送ス  
繭 其質美ニシテ出未高殊ニ多シ凡二千貫余諏訪郡其他松本町へ輸送ス  
生 糸 其質美ナリ出未高多カラズ凡二百五十貫目概ネ横濱へ輸送ス  
足袋裏 出未高寡シ凡千五十反近郷ニ輸送ス  
瓦 二万枚本地ノ用ニ充ツ輸出スルニ足ラズ  
燒 物 其質美ナラズ凡五十駄遠近ニ輸送ス  
清 酒 出未高寡シ凡百十石余本地ノ用ニ充テリ輸送スルニ足ラズ

民

業

男 農事ヲ業トスル者七百五十戸内商ヲ兼ネル者五十戸工ヲ兼ネル者百五十戸獵  
ヲ兼ル者十七戸神官二戸寺六戸医業一戸  
女 農桑ヲ業トスル者千六百八十五口唯縫織養蚕ハ兼ルノミ本業トスルモノナシ



右者片丘村地誌詳細取調上申候也

明治九年六月十五日

右村

副戸長	小松	仲石	衛門	○
同	古澤	源七	郎	○
同	赤羽	羽一	郎	○
同	上條	彌衛		○
同	横山	光尚		○
戸長	馬場	與平		○

筑摩縣參事 高水惟矩殿

鉢伏山ノ古書ニアル歌ニ

見りかうちに高嶺ははれて鳴神の  
麓にさわくゆふたちのくわ

御鈴苅信濃國鉢伏山ヲ神道ノ奥ト社觀ル

一 天正五年三月當社大宮八幡宮江内神領并鉢伏権現神領御尋ニ付書上寫

御尋之品書上

一 大宮八幡宮境内	東南西北二町
一 上田二反五畝十六步	神事領
一 上田五畝十五步	御供領
一 中田三畝十三步	御酒料
一 中田八畝十八步	鈴免
一 下田五畝十二步	太鼓免
一 上田三反五畝十九步	権現免

上田一反五畝十五歩  
御朱印十五石

祭 免

天文年中被下置候

右之通り控所持仕候 己上

天正五年三月日

内田大宮禰直

唐澤豊前守 印

伊藤権左衛門殿

塩尻村

塩尻村

本村ハ延喜ノ頃地名阿礼ト云フ后ハ良田郷ニ入ル花園帝延慶ノ頃塩尻郷ト云フ  
條名アリ但シ諏訪下社旧書ニヨレリ中下條ニ東條ハ今ノ町柵沢金井長畝西條ハ上  
出床尾ノ地元龜天正ノ頃西條ヲ分テ一郷トシ東條ヲ塩尻郷ト云フ寛永年間又是  
ヲ分割シテ八村トナル塩尻町柵沢村金井村長畝村杖敷村大門村大小屋村堀之内村  
等ナリ西條郷ヲ裂テ四ヶ村トス上西條村下西條村平出村床尾村是ナリ寛文五年上  
西條ヲ分テ中西條村ヲ立ツ寛永年間ヨリ享保十亥年迄今ノ廣丘筑摩地塩尻宗賢宅  
下村ノ内小俣村四ヶ村ニ耕地ヲ以テ塩尻組ト号ス一郷一区タリ享保十年今ノ廣丘ヲ  
裂テ高出組ニ附シ今村小俣ヲ分テ出川組ニ附ス享保十一年以後明治四年迄宗賢塩  
尻筑摩地ノ三ヶ村ハ塩尻組名アリ明治四年四月宗賢ヲ以テ八小区トシ塩尻村ノ  
内塩尻町大小屋杖敷ヲ六小區トシ柵沢金井上西條及ビ筑摩地村ヲ以テ七小区トス明  
治八年二月六小区及七小区ノ内上中下西條柵沢金井ヲ合併シ一村トナシ塩尻村ト  
号フ蓋シ古昔ニ復スルナリ

疆域

東ハ諏訪郡平野長地ノ二村ト塩尻嶺ヲ以テ界シ西ハ西條山ヲ以テ宗賀村ニ界シ又  
括梗ヶ原ニ至ツテハ耕地ノ間ヲ以テ廣丘ノ地ニ界ス南ハ流摩地村ト善知鳥山ヲ以  
テ界シ北ハ四沢山荷直峠北邊ヨリ下イモシ川ヲ以テ片丘村ト界シ又下テ耕地ノ間  
ヲ以テ廣丘村ト境ス

幅員

東西 一里三十一町十六間五尺 南北 一里二町五十三間  
面積 未カ実測ヲ經ズ故ニ暫ク缺ク

管轄沿革

上古不詳後鳥羽天皇元曆頃水曾氏押領シ文治頃諏訪下ノ社領地トナリ地頭塩尻治  
郎重光所轄ス後醍醐天皇延元頃ヨリ小笠原貞宗以後代々小笠原家所轄天文二十二  
年五月ヨリ武田氏領ス天正十年ヨリ小笠原左京大夫貞慶領ス天正十八年ヨリ  
石川伯耆守康昌領ス文祿二年ヨリ石川玄蕃頭康吉慶長十八年迄領ス是ヨリ小笠原  
兵部大輔秀政同右京大夫忠政迄二十一年領ス元和八年ヨリ松平丹波守康長領ス  
本姓中田ナリ寛永八年松平佐渡守康直領ス同十五年ヨリ松平出羽守直政領ス寛永十  
年ヨリ同十年マデ

年リ同十九 堀田加賀守正盛領ス寛永十九年八月ヨリ水野隼人正忠清領ス正保四年  
六月水野出羽守忠繼正徳三年五月ヨリ水野隼人正忠直正徳三年十月ヨリ水野隼人正忠  
周同保三戊十月マデ 水野日向守忠茂同十年十月ヨリ水野隼人正忠恒同十年十月ヨリ  
領トナル同十五年ヨリ 飯嶋詰代官大草太郎左衛門支配同十五年マデ 坂本詰松平九郎  
左衛門支配元文四年ヨリ 塩尻詰室七郎左衛門支配元文五年ヨリ 塩尻詰大草太郎  
左衛門支配元文五年ヨリ 塩尻詰山本平八郎支配寛保三年十月ヨリ 飯嶋詰大草太郎  
左衛門支配寛保三年十一月マデ 塩尻詰根岸至右衛門支配延享元年ヨリ 戸田氏預  
カリ地トナツテ管轄ス明治元年二月マデ 名古屋藩所轄明治四年三月ヨリ 伊  
那縣管轄明治四年末年 流摩縣所轄トナル処ナリ

里徑

流摩縣ヨリ巳午ノ方ハ距ル事四町二十六間 東諏訪郡平野村元標ハ二里十一町四  
十九間半 西宗賀村元標ハ一里三十町 南流摩地村ハ一里三十町  
北片丘村元標ハ一里二十六町廿一間三尺

地勢

東ハ堪尻嶺東山南ニ善知鳥山西ニ西條山三方各嶺ヲ貫テ高ク北ハ開瀾ニシテ卑シ  
運輸頗ル不便ナレ共薪炭ニハ乏シカラズ

地味

土色黒粘質不美半ハ稻粟ニ適ス半ハ蕎麥稗ニ適スノミ水利ハ敢テ不便ナラザレ共  
偶々旱澇ノ患アリ

税地

田反別二百七十一町六反十九步 畑反別三百四十四町三反三畝三步  
宅地反別六十三町八反八畝十五步 山林反別二千二百七十七町六畝廿八步  
原野反別二十四町步  
總計 二千九百八十町八反九畝五步

字飛地

字門前 本村ノ西ノ方ニ当ル東南田川ヲ境シ西ハ私有山ニ連リ北字上大門ニ境

字宗張 ス東西六町十間南北八町  
本村ノ午ヨリ西ノ方ヘ連ル南字柴垣ヲ境北田川字宗張橋東ハ四沢川ヲ

字山崎 境西田川ヲ堺ス東西五町南北七町  
本村ノ西ノ方ニ当ル東ハ居村ノ道ヲ界シ西南北私有山ヲ界ス東西二十

字松葉 町南北十町  
本村ノ申方ヨリ子ニ連ル東中條居村道西ハ字山崎ハ沢川ヲ境シ南私有

字三嶽 地山東西三町十間南北五町  
本村ノ赤ノ方ニ当ル東ハ田川西ハ中條居村南ハ三嶽山北ハ田川ヲ境ス

字小曾野 東西七町南北五町  
本村赤ノ方ヨリ東ハ田川北ハ字三嶽耕地道南上條居村道東ハ私有山ヲ

字飯綱窪 本村赤ノ方ヨリ東ハ田川北ハ字三嶽耕地道南上條居村道東ハ私有山ヲ  
境シ東西五町南北三町十間  
本村ノ午ノ方ニ方リ西南山ヲ負ヒ東伊那街道ニ亘リ北田川ヲ境ス東西

字善知鳥山 十町南北七町十間  
本村ノ午ノ方ニ当ル山間ナリ東ハ會秣山山西私有山南ハ水ノ分レ北ハ

字柴垣 字青木中ヲ境シ東西三町南北十九町  
本村ノ巳ノ方ニ当ル東ハ伊那街道西ハ字宗張耕地南ハ田川北ハ四沢川

字 夕口  
ヲ境シ東西四町三十間南北三町  
本村ノ已ノ方ニ当ル山間ナリ東ハ字永井坂道西ハ伊那街道南ハ青水幅

字 縁並  
北中山道ヲ界シ東西十町南北三町三十間  
本村卯ノ方ニ当ル東ハ牛倉沢道西ハ塩尻町永福寺前南ハ中山道北ハ私

字 永井坂  
有山ニ接シ東西五町南北三町三十間  
本村ノ辰ノ方ニ当ル東ハ入倉山西ハ字夕口ニ接シ南ハ田川北ハ中山道

字 牛倉沢  
ニ境ス東西二十町南北五町  
本村ノ辰ノ方ニ当ル山間ナリ東ハ會鉢山西ハ字牛倉沢道南ハ中山道北ハ私

字 町裏  
有山ヲ境ス東西二十二町南北五町三十間  
本村ノ午ノ方ヨリ西ニ連ル東ハ伊那街道ヲ境シ西ハ字宗張南ハ四沢川

字 住吉  
北ハ中山道ヲ境シ東西十一町南北三町三十間  
本村ノ卯ノ方ヨリ子ニ連ル東ハ私有山西南ハ中山道ヲ境北ハ字井尻ト

字 三ツ長  
境シ東西五町南北八町十間  
本村ノ亥ニ当ル東ハ字宗張西南ハ田川ヘ亘リ北ハ字西村ニ境ス東西四町

字 井尻  
南北八町十間  
本村ノ亥ニ当ル東ハ字住吉西ハ田川ヲ境シ南ハ中山道ニ連リ北ハ同断

字 家裏  
ヲ境シ東西二町十間南北四町  
本村ノ子ノ方ニ当ル東ハ長畝居村道南ハ字住吉ニ連リ西井尻ノ耕地

字 福澤  
ニ接シ西ハ字東村ニ境シ東西四町南北六町  
本村ノ子ノ方ニ当ル東ハ私有山ニ接シ西居村道ヲ亘リ南字住吉ニ界シ

字 大門原  
北ハ字山ノ神ヲ界ス東西十三町南北五町  
本村ノ亥ノ方ニ当ル東ハ字下大門ニ接シ西枯梗ヶ原ニ境ス南ハ中山道ニ

字 下大門  
至リ北廣丘村ニ境シ東西十町南北八町  
本村亥ノ方ニ当ル東ハ田川西字大門原ニ接シ北ハ廣丘村ニ界シ南ハ中山

字 上大門  
道ニ境シ東西三町南北五町三十間  
本村ノ辰ノ方ニ当ル東ハ西福寺前西ハ宗賀村ニ境ス南ハ私有山北ハ中

字 山ノ神  
山道ニ界シ東西六町南北四町  
本村ノ丑ノ方ニ当ル東南ニ山ヲ亘ヒ西鑄物師川ニ亘ル北片丘村ニ接シ

字 東村  
東西十四町南北二町三十間  
本村ノ子ノ方ニ当ル東鑄物師川ニ境シ西田川ニ及ビ南西村居村ニ境ス

字 西一町  
東西五町三十間南北三町三十間  
本村ノ子ノ方ニ当ル字東村ニ接シ西田川ニ至ル南北耕地道東西二町南

北三町

字花見 本村ノ子ノ方ニ当ル東田川ニ接シ西ハ北国街道ニ至ル南耕地道北片丘  
村ニ境ス東西三町南北三町

貢組

旧貢米 千五百九十四斛二斗四升一合八勺一才  
地租金 五千六百一円八十七銭五厘

戸数

本籍 八百四十一戸 但シ平民 寄留 十四戸 但シ平民  
社 八戸 御社七座 寺 三戸 曹洞宗一宇 真言宗一宇  
總計 八百六十六戸

人数

男 二千四十口 但シ平民 女 二千五十口 同上 棄兒 九口 男五口 女四口  
總計 四千九十九口

牛 舟 山

他出寄留 六十一人 男三十七人 外寄留 四十八人 男二十七人

馬 牛 無之

牡馬 二百四十四頭 牝馬 無之

舟車

舟 無之 荷車 無之 人力車 十五挺

嶺尻嶺東山 高十四丈五尺 周回暫ク狭ク 本村東ノ方ニアリ 東方ハ諏訪郡長地平野  
二村ニ属シ 南北西皆本村ニ属セリ 山脈四沢山ヨリ 勝弦山 善知鳥山ニ連続ス 瘦土ナ  
レバ 樹木ヲ生セズ 登路二條アリ 本村柿沢新地ヲ経テ上ル 高一里十六町 嶮ニシテ近  
シ一 條ハ 金井新地ヲ経テ上ル 高一里二十町ニシテ 嶮ナリ 溪水一條アリ 田川ノ水源  
ナリ 水浅深凡八寸ヨリ一尺二寸 程廣ク 五尺ヨリ八尺ニ至ル 本村ノ用水ナリ  
四澤山 高二十九丈三尺 周回暫ク狭ク 本村東ノ方ニアリ 東ハ諏訪郡長地村ニ属  
シ 北ハ 筑摩郡片丘村ニ属ス 西南本村ノ田野ニ繞ク 山脉鉢伏山ニ連ル 雜木僅ニ生ス

登路一條本村ヨリ長畝様敷耕地東辺ヲ経テ上ル高一里二十町ニシテ嶮ナリ溪水一條アリ四沢川ト云フ水深一尺ヨリ五寸廣サ五尺ヨリ七尺ニ至ル本村ノ用水タリ

勝弦山 高サ二十丈周回暫ク跋ク東ハ諏訪郡平野村ニ屬シ北西ハ本村ニ屬ス南ハ筑摩地村ニ屬ス山脈墟尻嶺ニ連亘シ樹木ハ生ス登路一條アリ本村ヨリ巳ノ方金井耕地ヲ経テ上ル高一里十六町溪水二條アリ水深五寸ヨリ七寸廣サ三尺ヨリ五尺ニ至ル筑摩地村田用水ナリ

宇藤山 高サ七丈九尺周回暫ク跋ク本村ヨリ午ノ方ニアリ東西北ハ本村ニ屬ス山脈勝弦山ニ亘ル樹木寡シ登路一條本村ヨリ上西條耕地ヲ経テ上ル高十五町溪水一條アリ水深三寸ヨリ四寸廣サ二尺ヨリ三尺ニ至ル本村ノ内上西條中西條二耕地ノ用水タリ

西條山 高サ十八丈八尺周回暫ク跋ク本村ノ赤申ヨリ西ニ当リテアリ東北本村ニ屬シ西ハ宗賢村ニ屬ス南ハ筑摩地村ニ屬ス霧訪谷山トイフハ山脈善知鳥山ニ連続シ松栗楡榎等生ス登路一條本村ヨリ下西條耕地ヲ経テ登ル溪水一條アリ本村下西條耕地ノ用水ナリ

田川 三等川ニ屬ス深サ一尺ヨリ三尺ニ止ル廣サ五尺ヨリ三間急流ニシテ水清シ兩側堤防アリ源ヲ本山ニ発シ本村ヲ中流シテ片丘廣丘豊丘信奈深志等ノ村落ヲ経テ奈良井川ニ注ケ其間五里十八町

四沢川 深サ一尺ヨリ二尺ニ至ル廣サ五尺ヨリ二間急流ニシテ水清ク当村ヲ経テ田川ニ注ケ

田川橋 中山道ニ屬ス本村亥ノ方大小屋大門ノ兩耕地ノ間ニシテ田川ノ下流ニ架シ東西京ニ通ス幅二間三尺長九間三尺水製ナリ

縁並橋 中山道ニ屬ス本村ノ東ノ方四沢川ノ上ニ架シ東西京通路タリ幅二間半長三間二尺水製ナリ

鍋中橋 伊那街道ニ屬ス本村ノ巳ノ方ニシテ四沢川ニ架ス遠参兩國ノ通路幅六尺長三間水製ナリ

金井橋 伊那街道ニ屬ス本村ノ午ノ方田川ニ架ス遠参兩國ノ通路巾八尺長三間水製ナリ

外田橋 本村ヨリ申方ニ当リ田川ニ架シ本村ヨリ西條耕地ニ通ス巾四尺長六間一尺水製ナリ

飯田溝 本村下西耕地田川ヨリ起リ田川ニ入ル長十八町三十間巾平均五尺田四



十八町四反歩ノ用水ニ供ス  
八幡森溝 本村金井耕地田川ヨリ起リ塩尻町ニ至リ二派ニ分レテ田ニ入ル長十九  
町十間巾平均四尺田五十五町四反歩ノ用水ニ供ス

森 林

西條林 官有地東西三十間南北二十二間七分五厘反別二反二畝二十二歩本村ノ  
申ノ方下西條ノ村落ニアリ檜檜多シ  
天狗森 官有地東西六十五間南北五十間一分五厘反別一町八反二十一歩本村已  
ノ方筑摩地村諏訪郡ノ境シ松栗多シ  
阿比林 官有地東西五十間八分八厘南北六十二間反別一町五畝五歩本村卯ノ方  
町ノ境ニアリ松檜多シ  
三藏森 官有地東西七十一間南北七十六間四分四厘反別一町八反二十七歩本村  
ノ赤ノ方中西條耕地ニアリ松杉檜多シ  
寺林 官有地東西七百二十五間七分三厘南北七百十間反別十七町一反七畝十八  
分本村申ノ方下西條ノ村落ニアリ松杉栗多シ

原 野

桔梗ヶ原民有地ニシテ本村ヨリ戌亥ノ方二十町ニアリ東ハ本村西南ハ宗賢村北ハ  
廣丘村ナリ樹木ナク只雜草ヲ生スノミ

牧 場

無之

礦 山

砥 本村申ノ方下西條耕地私有地ヨリ出ル発見年号不詳其質佳ナリ但シ出高四百  
切

石灰 本村午ノ方上西條耕地私有地ヨリ出ル発見年号不詳其質佳ナリ但シ出高二  
千石

石灰 本村戌ノ方大門耕地私有地ヨリ出ル発見年号不詳其質佳ナラズ但シ出高一  
万二千石

石灰 本村巳ノ方長畝耕地私有地ヨリ出ヅ発見年号不詳其質佳ナラズ但シ出高五  
百石

湖 沼

無之

道路

小坂田池 東西百三十間南北四十一間周回五町五十間本村寅ノ方ニアリ村ノ用水トナス

栗水沢池 東西四十二間南北二十四間周回百三十二間本村ノ丑ノ方ニアリ村ノ用水トナス

池ノ入池 東西二十三間南北二十一間周回九十間本村ノ丑ノ方ニアリ村ノ用水トナス

棚ノ水池 東西十八間南北二十八間周回一町十五間本村ノ寅ノ方ニアリ村ノ用水トナス

大石原池 東西四間三尺南北二十間周回四十五間本村ノ卯ノ方二十町ニアリ村ノ用水トナス

三ヶ池 東西二十六間南北十八間周回一町十間本村ノ未ノ方五町ニアリ村ノ用水トナス

中山道 一等道路村ノ東ノ方諏訪郡平野村界ヨリ西ノ方宗賀村ノ境ニ至ル長一里三十一町十六間五尺巾二間二尺馬踏二間道敷三間本村東ノ方柿沢ノ上ヨリ左側

松ノ並水アリ町耕地ヨリ南ニ折レ伊那街道アリ大門耕地ニ至ツテ北ニ折レ北国往還アリ

伊那街道 二等道路村ノ辰ノ方ヨリ南ニ折レ未ノ方流摩地村境ニ至ル長一里二十八町十四間三尺巾九尺

北国往還 二等道路本村ヨリ亥ノ方ニ折レ廣丘ノ境ニ至ル長十町三十八間三尺巾九尺

揚示場 一ハ町耕地一ハ柿沢一ハ下西條一ハ長畝一ハ杖敷一ハ大小屋一ハ中西條一ハ上西條一ハ大門

堤塘

田川堤 田川ニ沿ヒ村ノ南ニ起リ西北ヲ經テ廣丘村ニ至ル延長三十町巾廣キハ九尺狭キハ五尺ニシテ一定シガタシ高不同ナレ共大約六尺費用ハ民費ナリ

港

無之

崎 無之

島 無之

暗礁 無之

燈明台 附燈明船 無之

瀧 無之

温泉 無之

冷泉 無之

公園 無之

陵墓 無之

字塚田トイフアリ本村ヨリ千ノ方上西條部落ニアリ此辺大石アリ上ニ小祠アリ側ヲ穿テテ曲玉釵等ヲ掘出セリ何人ノ古墳ナルカ不知

小笠原氏ノ族小笠原閑齋ノ墓本村申ノ方下西條耕地ニアリ塚高三尺周回一丈二尺字御墓塔ト云フアリ本村赤ノ方ニ当リ下西條ノ部落ニアリ往昔何人ノ墳墓地ナルカ未詳

字記常塚ト云フハ本村ヨリ巳ノ方ニ当リ上西條耕地ニアリ大石ヲ以テ疊リ何氏ノ



常塚

河塚、洞塚



墳墓ナルカ不詳

字五輪塔ト云フ本村卯ノ方ニ当リ町耕地ニアリ小塚ニシテ上ニ五輪ノ塔アリ古老傳ヘテ曰ク水曾源太郎豊方ノ墳墓ノ地ト云フ氏ハ当村永福寺ノ開基義方法師ノ父ナリト云ヘリ

字首塚洞塚ノニヶ塚本村ヨリ卯ノ方塩尻峠永井坂南ニアリ里俗口碑ニ天文年間武田氏ト小笠原水善両氏ト戦争ノ節討死セシ戦士ノ塚トイフ

字耳塚トイフハ本村ノ西ノ方大門ニアリ枯梗ヶ原合戦ノ節討死セシ兵士ノ塚ナルカ上ニ小祠アリ

社

阿禮神社 式内ノ社ニテ延喜式神名帳ニ顯然タリ社地東西五十一間南北二十八間七分面積四反八畝二十四歩本村戌ノ方ニアリ素盞鳴命大己貴命ヲ祭ル往古本村東山字五百砥山ニ鎮座其後阿礼平ニ遷座当今ノ社地是ナリ国司領主信仰ノ社且ツ數村ノ産神ナリ中古小笠原氏ノ黒印武田氏ノ赤印等ニヨリテ若干社領ヲ有セシト雖モ兩家失祿ト共ニ消亡セリ右古書類其外往昔ノ傳籍神宝等天文二十二年正徳四年兩度ノ回録ニ罹リ悉皆燒亡シ今ニ至ツテハ旧時ノ事蹟ヲ見ルベキモノナシト雖モ

盡ク口碑ニ傳フ確然タリ明治七年十月郷社ニ列ス祭日九月十一日九月二十八日社  
地頗ル老樹アリ

八幡社 祭神譽田別命祭日四月十五日

八幡社 本村寅ノ方柿沢耕地ニアリ元柿沢村産神ナリ社地東西五十一間南北九  
間面積一反五畝九步祭神譽田別命ナリ祭日十月一日

三嶋社 本村巳ノ方金井耕地ニアリ元金井村産神ナリ社地東西十一間南北十四  
間三尺面積五畝九步祭神大山抵命祭日九月十一日

三嶺社 本村赤ノ方上西條中西條ノ間ニアリ元上西條中西條下西條ノ内川窪産  
神ナリ社地東西四十三間南北十五間面積二反一畝二十五步祭神水花咲耶姬命祭日  
四月五日

諏訪社 本村申方下西條耕地ニアリ元下西條村ノ祭神ニシテ社地東西二十九間  
南北十間面積九畝二十步祭神健御名方富命祭日九月十一日

芝宮八幡社 本村戌ノ方大門耕地ニアリ元大門村ノ産神タリ社地東西十四間南北  
十一間三尺面積五畝十一步祭神譽田別命祭日十月一日

若宮八幡社 本村戌ノ方大門耕地ニアリ元大門村ノ産神タリ社地東西十八間南北  
二十間三尺面積一反二畝九步祭神譽田別命祭日十月一日

以上六社勸請年曆不詳各明治七年十月村社ニ列ス

淡間社 本村ヨリ卯ノ方諏訪筑摩ノ郡境ニアリ社地東西十六間南北十間面積五  
畝十步祭神水花咲耶姬命祭日六月一日

天狗社 本村ヨリ巳ノ方山中ニアリ社地東西二十五間南北五十六間面積四反六  
畝二十步祭神天狹霧命祭日六月二十四日筑摩地村ト両村ニテ祭祀ス

淡間社 本村午ノ方伊那諏訪筑摩三郡ノ辻ニアリ社地東西七間三尺南北五間三  
尺面積一畝十一步祭神鹿葦津比賣命祭日六月一日筑摩地村ト両村ニテ祭祀ス

正八幡社 本村ヨリ辰ノ方金井耕地ニアリ社地東西十六間南北十八間三尺面積九  
畝二十六步祭神譽田別命祭日四月五日

上山神社 本村ヨリ辰ノ方金井耕地ニアリ社地東西五十九間南北四十五間面積八  
反八畝十五步祭神大山抵命祭日八月二十七日

下山神社 本村ヨリ巳ノ方金井耕地ニアリ社地東西三十七間南北十九間面積二反  
三畝十三步祭神大山抵命祭日八月二十七日

阿文理社 本村ヨリ巳ノ方金井耕地ニアリ社地東西八間南北五間面積一畝十步祭  
神大水上御祖神祭日八月二十八日

金毘羅社 本村ヨリ巳ノ方金井耕地ニアリ社地東西十間南北六間面積二畝步祭

神金山彦命祭日三月十日

雷神社 本村ヨリ巳ノ方金井耕地ノ山上ニアリ社地東西七間三尺南北五間三分面積一畝十一歩祭神火雷神祭日八月二十日

上ノ宮雷神社 本村ヨリ辰ノ方山中字上ノ宮ニアリ社地東西十三間三尺南北七間三尺面積二畝十一歩祭神大雷神祭日六月十一日

銀 社 本村ヨリ巳ノ方上西條耕地ニアリ古昔ハ摺水宮ト云フ社地東西十三間三尺南北十二間面積五畝十二歩祭神素盞鳴命祭日六月十一日

清菴社 本村ヨリ巳ノ方上西條耕地伊那街道西ノ方ニアリ東西六間南北十間三尺面積二畝三歩祭神阿象女命祭日七月二十一日

上條山神社 本村ヨリ午ノ方字上西條耕地ニアリ東西十五間三尺南北十八間面積九畝九歩祭神大山祇命祭日九月十四日

信陽峯社 本村ヨリ午ノ方字上西條耕地ニアリ東西十四間三尺南北十一間三尺面積五畝十七歩祭神五社壇ノ神尊會給魂命天御柱國御柱命祭日九月七日

善知鳥山神社 本村ヨリ巳ノ方上西條耕地ニアリ東西十一間南北十四間面積五畝四歩祭神大山祇命祭日二月十一日

狹霧社 本村ヨリ子ノ方町耕地ニアリ東西六間南北八間面積一畝十八歩祭神天

狹霧命祭日八月十五日

住吉社 本村ヨリ丑ノ方町耕地ニアリ東西八間三尺南北十間面積一畝二十五歩祭神上筒男命中筒男命底筒男命祭日六月一日

松山神社 本村ヨリ午ノ方町耕地ニアリ東西十三間三尺南北十間面積四畝十五歩祭神大山祇命祭日八月一日

龜井山ノ神社 本村ヨリ丑ノ方町耕地ニアリ東西四十間南北十七間面積二反二畝二十歩祭神大山祇命祭日二月一日

秋葉社 本村ヨリ寅ノ方町耕地ニアリ東西四間二分南北四十間面積五畝十二歩祭神軻遇突知命祭日十月二日

阿禮旧社 本村ヨリ卯ノ方町阿禮耕地ノ境ニアリ東西十間南北四十間面積二反六畝二十歩式内ノ社旧社ナリ祭神素盞鳴命祭日九月廿五日

勝弦道山神社 本村ヨリ辰ノ方布沢耕地中山道南ニアリ東西十一間南北九間三尺面積三畝十五歩祭神大山祇命祭日八月十八日

山神社 本村ヨリ丑ノ方大小屋耕地ニアリ東西三十三間南北二十間面積二反二畝歩祭神大山祇命祭日十月十日

蛭子社 本村ヨリ戌ノ方大門耕地ニアリ東西五間南北四間二尺面積二十三歩祭

神燈子命祭日十月二十日  
熊野社 本村ヨリ子ノ方秩敷耕地ニアリ東西十二間南北十二間面積四畝二十四  
步祭神伊弉册命祭日八月十日  
山神社 本村ヨリ子ノ方長畝耕地ニアリ東西五間三尺南北五間面積二十八步祭  
神大山祇命祭日八月十七日  
山神社 本村ノ卯ノ方柿沢耕地ニアリ東西四間南北十一間面積一畝十四步祭神  
大山祇命祭日十月二日  
姥神社 本村ノ赤ノ方中西條耕地内ニアリ東西九間南北二十二間三尺面積六畝  
二十三步祭神玉依姬命祭日三月二十日  
山神社 本村赤ノ方中西條耕地ニアリ東西十間三尺南北十六間面積五畝十八步  
祭神大山祇命警長姫命祭日九月八日  
豐作社 本村赤ノ方中西條耕地ニアリ東西六間南北十六間面積三畝六步祭神倉  
稲魂命祭日九月二十九日  
處崎社 本村申ノ方下西條耕地ニアリ東西十七間南北十四間面積七畝二十八步  
祭神少彦命祭日三月十一日

寺

西福寺 東西七十六間南北四十一間面積一町一反七畝二十九步曹洞宗長興寺末  
ニシテ本村申ノ方ニアリ当寺ハ清林宗泉長老ナルモノ明應二癸丑年八月始メテ一  
草庵ヲ建築スルナリ而シテ宗泉長老ヨリ五代目主岳珠白禪師ハ博識碩徳ニシテ人  
望アル僧ナリ故ニ武田氏ノ髯依ヲ受ケ永祿八己丑年十一月十五日堂宇造營ノ助成  
トシテ一費二百四十文寄進有之諸堂ヲ建立ス此時一寺トナルナリ則チ主岳禪師ハ  
当寺開山ナリ又天正四丙子年三月二十四日武田勝頼代寺家門前家五間ノ分善請并  
兵糧運送等ノ諸役免許自今以後相違アルベカラズ命ヲ蒙リ且ツ禪師永祿年中丹誠  
ヲ竭シ不毛ノ空地開墾スルヤ一町五反二畝十三步此高十一石四升四合六勺是又此  
年除地ニ定メラレ又天正十午年八月二十七日小笠原氏ヨリ禪興寺分慈雲寺分進  
置候誰人知行候共無異議申定候モノナリト云フ書ヲ賜ル宝永六年水野軍人正領知  
ノ節殺生禁断ノ制札ヲ立テラルナリ当寺十二代の徳梅端禪師ノ時ナリ天保三年後  
十一月正親町三條殿御猶子トナルナリ綱代泉與金紋袷蒲科紙硯箱櫻清水ノ歌等賜  
ル当寺十七代海玉珉洲禪師ノ時ナリ  
永福寺 東西三十九間三尺南北二十六間面積三反三畝十一步眞言宗高野山西禪  
院末寺文龜年間義方大僧邵開基創建其後兵火ニ罹リテ衰微シ慶長三戌年ヨリ僧後

盛ナルモノ是ヲ中興寺中創ニ觀音堂アリ本尊馬頭觀音口碑ニ水尊義仲ノ信傳ト云  
 常光寺 東西二十六間南北二十六間面積二反二畝十六步眞言宗高野山金剛眞院  
 永寺明德年間惠覺法印開基二代祐忍法印文明年中マデ住職タリ其後故有テ中絶シ  
 密清法印中興シ寛文九己酉年三月高野山ヨリ法流相傳ス寺中ニ飯綱不動有厄永年  
 中慧覺法印勸請スト云フ養蚕守護トシテ庶人信仰ナリ  
 慈光庵 尼僧ニテ代々相繼カ開基創建不詳本村ヨリ午ノ方上西條高地ニアリ

廢寺

十五堂 本村ヨリ午ノ方上西條ニアリ明治三年廢堂トナル  
 十五堂 本村ヨリ申ノ方中西條ニアリ右同斷  
 藥師堂 本村ヨリ申ノ方下西條ニアリ右同斷  
 觀音堂 本村ヨリ西ノ方大門耕地ニアリ右同斷  
 觀音堂 本村ヨリ戌ノ方堀之内耕地ニアリ右同斷  
 觀音堂 本村ヨリ子ノ方長畝耕地ニアリ右同斷  
 太子庵 本村ノ丑ノ方山岸ニアリ右同斷

學校

公立小学校四ヶ所  
 一八塩尻小校 塩尻町耕地ニアリ生徒男七十一人元資金三千円  
 一八塩尻東小校 金井耕地ニアリ生徒男廿九人元資金千円  
 一八塩尻西小校 堀之内耕地ニアリ生徒男三十七人元資金三千円  
 一八西條小校 中西條耕地ニアリ生徒男五十六人元資金三千円  
 合元資金 一万円

村會所

塩尻町耕地ニアリ東西五間南北五間

病院

無之

電線

無之



郵便局

五等郵便局本<sup>町</sup>中央ニアリ東北三十間三尺

製糸場

別段相設ケ候場所無之

大工作場 無之

古跡

国府址 無之

上西條山ノ城址 東西二十二間南北十二間本村ノ午ノ方ニ当ル山ノ上ニアリ四方堀切アリ天文ノ頃小笠原閑斎居住セシト云フ

同山ノ城址 東西八間南北十間本村ヨリ午未ノ方ニアリ何人ノ據ル所カ不知

中西條山城址 本村ヨリ午未ノ方中西條山ニアリ東西九間五尺南北十四間信府統記ニ小笠原閑斎持ノ要害ト云フ

同宅址 東西四十間南北二十間本村ヨリ未ノ方下西條洞山ニアリ南北二里某ノ據ル処カ確乎タル事ナシ按ズルニ延慶ノ頃塩尻ノ地頭塩尻治郎重光ト云フ人ノ古屋敷地ニアラシカ

下西條上ノ山城址 東西十二間南北十八間本村ヨリ未ノ方下西條洞山ニアリ西北二重ノ堀切アリ今此平地ニ小祠アリ安曇筑摩ヲ一目スルノ要害タリ何人ノ居住セ

シヤ不知

同洞ノ山城址 村落ヲ距ル三十町本村ヨリ未ノ方下西條洞山ニアリ山上ニ東西十五間南北十八間ノ平地洞ノ城ト云フ信府統記ニ曰ク洞伯耆守ノ居処ト云フ

榎敷城址 東西南北共二十四間本村ヨリ亥ノ方榎敷耕地ニアリ今田畑トナル信府統記ニ曰ク小笠原氏ノ屋敷ナリト云フ一説ニ塩尻峠合戦ノ時長時ココニ出張アリシ城址ニテ高嶺ノ城ト云ヒシト見エタリ

屋敷址 本村ヨリ戌ノ方堀之内耕地ニアリ東西南北其間數不知ト雖モ地名ニ内城杯トモ云フ村名ニ堀之内トモ云フ往古何人ノ居住地カ不詳

屋敷城址 本村ヨリ寅ノ方柿沢耕地ニアリ地名古屋敷ト云フ東西三十間南北二十間今田地ノ内ニテ畑地成リ区畫不分タリ

屋敷址 本村ヨリ巳午ノ方上西條村落ノ北青木幅ニ畑地ニアリ近傍燒ケ町杯ト云フアリ今畑トナリ区畫不分タレ共往古脚土地頭ノ居住セシ址ニヤ

塩尻嶺戰場 天文十四年五月二十三日小笠原氏水曾氏ト兵ヲ合セテ武田氏ト戦フ処本村ヨリ寅卯ノ方中山道ノ傍ニアリ

甲陽軍鑑曰ク

文治四年五月二十三日巳ノ刻小笠原氏ヨリ兵端ヲ開キ武田氏ノ先手甘利備前

諸角豊後原加賀右ハ栗原左工門穴山伊豆左ハ小山田左兵衛武田典威旗本後備日向大和小宮山丹後勝沼氏今井伊勢長坂左工門逸見氏南部氏タリ其時小笠原氏ノ戰士先手ハ峠東ニ下リ戦フ武田方栗原穴山ノ二氏兵士ヲ卒シ西峠ヲ廻リテ水曾氏ノ備ヲ破リ小笠原水曾一同敗走ス武田氏ノ討取首數六百二十九未刻ニ至リ戦止ム翌日二十四日武田氏ノ軍勢枯槁ケ原マデ押領ス

塩尻嶺永井坂戰場 天文十七戊申年七月十九日武田氏ト小笠原氏ノ人數ト戦フ今ハ畑地トナル本村ヨリ卯ノ方柿沢ノ上タリ按ズルニ今ノ疊石ニ本陣ヲ布ク  
武田三代軍記曰ク

武田晴信天文十七年七月十九日卯ノ刻塩尻峠ニ着ス敵味方闘ヲ揚ゲルヤ否ヤ抜ツレ切テ入鎗ヲ入レテ相戦フ武田方ハ六千人信州方ハ一万余甲兵勞シテ見エタレバ晴信自ラ指揮シテ相戦フ敵陣ノ内ヨリ勇士一人アリ晴信疵ヲ負ヒ其時武田方小山田平次左工門ノ働キニヨツテ晴信危難ヲ適ル此時小山田平次左工門感狀ヲ給フ文言略武田方ハ討取首級八百七十三云々

塩尻戰場 按ズルニ塩尻ヨリ南宇藤山ト見エル本村ヨリ巳午方二十町ヲ距ツ信府統記ニ曰ク  
天正十三年井伊兵部少輔直政水曾小笠原兩家ノ人數ト迫リ合ヒシ塩尻ニテノ

事ナリ是ハ三州ヨリ上田へ人數ヲ向ケラレシ節兩家ノ人眞田ヲ見捨テジト此処マデ人數ヲ出ス三州ノ人數ハ引揚ル直政ハ佐久小縣ノ城々仕置ノタメ残ツテ一心ヲ覚悟シテ以テ迫リ合フ水曾ヲ討取事三十三人

桔梗ヶ原戰場 本村ヨリ戌ノ方ニ当ル曠野タリ天文二十二年五月六日ヨリ小笠原氏ト武田氏ト戦フ直戦ヲ結ビシハ今ノ廣丘豊丘ノ位置ナルカ  
武田三代軍記曰ク

天文二十二年癸丑五月六日武田方士大將甘利飯富馬場春日内藤五氏ヲ以テ小笠原ノ一家江間治部少輔貞元弟刑部少輔以下三千人余巳ノ刻ヨリ戦ヒ初メ終ニ小笠原氏敗北シ武田方ニ討取首級六百七十九長時大イニ憤怒シ總勢旅四千五百人ヲ引率シ翌七日卯ノ刻ヨリ桔梗ヶ原ニ打出シ汗馬東西ニ馳違ヒ旌旗南北ニ混乱シト禦ギ戦ヒケレバ武田陣ト崩シテ二三町引退ク長時大イニ競挑シテ士卒獎勵ス爰ニ甘利左工門尉ハ府軍成タレバ味方ノ崩潰スヲ見テ備ヲ立テ以テ伐入ス時ニ長時ノ旗本足並四度路ニナル処ヲ飯富春日馬場内藤備ヲ立テ直シ峠ト一度ニ大追ニス長時ノ勢已ノ刻ニ至ツテ甲州方ニ討取首級一千四百九十三級ナリ

長田平 本村ヨリ丑ノ方山中ニアリ南北八十間東西六十間程ノ平地ナリ古ヘ何人



名勝

カ居住セシ処ト見エタリ里人長者ノ屋敷跡ト云傳フルナリ近傍ニ城ヶ沢杯ト云処アリ

塩尻嶺 本村ノ卯ノ方ニシテ諏訪筑摩ノ郡境タリ南ノ方遙ニ富岳ノ雲衢ニ聳ユルヲ望ミ目下ニ諏訪湖ノ青波ヲ揚ゲルヲ觀ル風景絶ス可ナリ  
 物見山 本村丑ノ方ニアリ山中小山ニシテ又山上ニ平地アリ頂上ニ至リ四方ヲ望ミ南ニハ駿遠ノ遠山西北ハ飛騨越中ノ高岳アリ目下安筑両郡ノ要路目ス依テ物見山ノ名アリ  
 水ノ別レ山 本村ヨリ午方宇藤山ノ内ナリ溪水一統ハ北海ニ注グ一統ハ南海ニ注カ  
 千里老ノ傳ニ曰ク高キ事富士ノ八合目ニ適スト云フ



物見山

水ノ別山  
 本村ヨリ南方  
 宇藤山、内ノリ  
 茨水一統、北海  
 注カ  
 里老ノ傳曰、  
 高キコト富士、  
 八合目ニ適ス



物産

繭 生糸 石灰 砥 薪炭 襪等ノ類ナリ

民業

男 農業ヲ以テ専務トス戸數七百十三戸商ヲ兼ヌルモノ戸數百二十八戸  
女 専務男子ニ亞カ商ヲ兼ヌルモノ百十七人

氣候

本村ハ東南西ニ山ヲ負ヒ北方低クシテ寒氣最酷ナリ寒暖計極度ハ寒十三度以内炎暑ハ八十五六度ニ昇ル

風俗

十ノ八九ハ質朴ニシテ古人ノ風アリ家産如キハ過半貧者ナリ

宿町塩尻駅

塩尻村ノ内町耕地ヲ云フ東西八町三十間南北四町二十間中山道伊那街道ノ往還ニ係ル東入口ヨリ西口マデ八町二十八間三尺道巾二間二尺ヨリ町數二條ニシテ四分ニ區別ス

戸數 二百五十一戸 平民  
人口 千百十四人 平民

右之通取調奉差上候 以上

明治十二年四月

東筑摩郡塩尻村

副戸長

荻上兵五郎○

同

野村又一郎○

同

吉江武一○

同

佐倉仁十郎

同

上條冲治郎○

同

吉江柳治○

戸長

平林彦太郎

長野縣令 橋崎寛直殿

筑摩地村

筑摩地村

本村上古何郡何ノ郷ニ属セシカ不詳村名小野村ト云フ天正十九年辛卯南北二ヶ村ニ分ル南ハ伊那郡ニ属ス野野是也北ハ本郡ニ属ス後同郡塩尻組ニ属ス安永七年戊戌勝弦新田村分レ二ヶ村タリ明治八年二月合併シテ一村トナリ本村ノ称ニ改ム

疆域

東ハ諏訪郡平野村ト塩尻嶺山脉會吉山ヲ以テ界シ西ハ筑摩郡塩尻村伊那郡小野村ト霧訪岳ヲ以テ境ス南ハ草台山ヨリ松明山へ見通シ界ス伊那郡小野村ニ対セリ北ハ善知鳥山ヨリ會吉山へ亘リ筑摩郡塩尻村ト境ス

幅員

東西 四十六町      南北 三十一町五十間      面積 未実測不分明

管轄沿革

上古不詳後鳥羽天皇元曆頃本曾家領地ト云フ文治頃左馬寮領後醍醐天皇延元頃ヨ

リ小笠原貞宗以後代々小笠原家ノ所轄天文二十二年七月ヨリ武田氏領ス天正十年五月ヨリ小笠原石近太夫貞慶領ス天正十八卯年ヨリ石川伯耆守康昌領ス文祿二年ヨリ石川玄蕃守康吉慶長十八年迄領ス是ヨリ小笠原兵部太輔忠政二十一ヶ年領シ元和三年十月ヨリ戸田丹波守康長領ス寛永八年ヨリ松平佐渡守康直領ス寛永十年ヨリ松平出羽守直政領ス寛永十五年ヨリ堀田加賀守正盛領ス寛永十九年八月ヨリ水野隼人正忠清領ス同出羽守忠謙同隼人正忠直同出羽守忠周日向守忠茂同隼人正忠恒各領ス享保十年七月有罪領地没收旧幕府領トナル同年飯島詰代官大草太郎左エ門支配同十五年坂本詰松平九郎左エ門支配同十七年塩尻詰室七郎左エ門支配元文四年塩尻詰山本平八郎支配寛保三亥年塩尻詰根岸左衛門支配延享元子年戸田氏預リ地ト成リテ管轄ス明治元辰年二月尾州藩ノ所轄明治二己年四月伊那縣管轄明治五年一月筑摩縣管轄明治九年八月長野縣管轄トナル処ナリ

里 程

長野縣廳ヨリ赤ノ方へ二十二里十五町東諏訪郡平野村元標へ二里十二町西筑摩郡宗賀村元標へ三里十六町三間南伊那郡小野村元標へ十六町十八間北筑摩郡塩尻村元標へ一里二十二町三間

地 勢

東ニ會吉山又松明山ヲ覆ヒ西ハ霧訪岳ノ山脉連亘シ北ニ善知鳥山アリ南僅ニ開ケリ運輸不便總テ人馬ニ依ル薪炭乏シカラズ

地 味

土色黒緒其質不善稻梁稗蕎麥ニ適セルノミ水利便ナレ共偶旱ノ患アリ

税 地

田 八十四町七反八畝八歩  
畑 九十一町三反七畝十七歩  
宅地 十七町一反六畝四歩  
山林 二百七十二町八畝二歩  
畑林成五十五町三反一畝二十四歩  
原野 四町六反六畝十八歩  
總計 五百二十五町三反八畝十三歩



飛地

本村南ノ方伊那郡小野村ノ内ニアリ田七反七畝二十三歩畑二町五反三畝一步宅地  
四反八畝二十四歩總計三町七反九畝十八歩

字地

大出本村ノ南伊那郡小野村ノ境宮ノ前ヨリ南へ連ル南北三町四十五間東西二町五  
間

宮ノ前本村ノ中央小野神社ノ東ヨリ西南へ連ル南北三町十五間東西二町十八間

古町古名新町ト云フ本村ノ北川島橋ヨリ神明宮ノ前ニ至ル南北七町七間東西一町  
八間

上田本村ノ東ノ方ヨリ北ニ連ル小野社前下馬橋辺ヨリ城山前ニ至ル東西五町八間  
南北三町五間

上ノ原本村ノ西ノ方ヨリ南ニ連ル伊那郡小野村境ニ至ル南北五町二十間東西四町  
十五間

宮ノ上上ノ原ヨリ北川島川ニ至ル南北二町三間東西四町十八間

神戸古町西川島川北苜谷沢川ニ至ル南北五町二十間東西二町十二間

善知鳥山古町ヨリ北塩尻村ニ接ス南北十二町二十三間東西二町六間

前田大出宮ノ前東ノ方下上田ニ至ル南北七町十九間東西一町二十四間

下上田前田東ノ方原田ニ連ル北上田ニ至ル東西三町十一間南北三町二十六間

原田本村ノ辰ノ方南伊那郡小野村境東相吉北竹ノ入ニ連ル東西二町十三間南北四  
町五十二間

相吉原田東ノ方勝弦平ニ接ス北竹ノ入ニ連ル東西九町十六間南北一町二十八間  
竹ノ入上田東ヨリ北勝弦平ニ連ル東西二町三十間南北十五町二十間

矢崎古町東ノ方北善知鳥山川ニ至ル南北四町二十三間東西五町十四間

三才山沢善知鳥山川ヨリ北東笹見平ニ至ル南北四町十九間東西一町五十六間

笹見平三才山沢東ノ方北勝弦山ニ至ル南北三町四十八間東西二町八間

勝弦新田古名飼鶴ト云フ本村ヨリ丑寅上田ヨリ北善知鳥山ノ東ニ接ス南北五町十  
五間東西三町二十間

五間東西三町二十間

貢租

旧貢米 二百八十九石五斗四分一合

地租金 千七百八十一円六十銭七厘

納税金 九円

總計 千七百九十円六十錢七厘

戸数

本籍 二百六十一戸平民

寄留 二戸平民

社 十三戸小村社十一座

總計 二百七十六戸

人数

男 六百二十六口平民

女 六百二口平民

總計 千二百二十八口

他出寄留 二十三人男十六人 女七人

葉子 男一人

外寄留 無之

牛

馬 牛 無之

牝馬 二百三十頭

舟

車 舟 無之

人力車 二十一輛一人乘

山

霧訪山 高サ百五十丈周回不分明本村ノ西ニアリ東南北ハ本村ニ屬シ西ハ塩尻村ニ屬セリ山脉北ハ苧谷沢山南ハ上ノ山ニ連耳ス樹木少ナク登路二條左右ニ折シ一ハ上ノ原ヲ經テ上ノ山道ヨリ登ル高十八町三十間易ニシテ遠シ一ハ本村ヨリ占町苧谷沢ヲ經テ登ル高八町五十二間峻ニシテ近シ又溪水一條アリ川鳥川ト云フ本村ノ用水ニシテ川幅五尺ヨリ四尺深サ一尺ヨリ七寸ニ至ル前田川ニ入ル

上ノ山 高サ百三十丈周回不分明本村ノ赤申ニ当リ南ハ伊那郡小野村ノ山ニ繞キ北東ハ本村ニ屬シ山脉北ハ霧訪山ニ連ル樹木ニハ松木雜木アリ登路一條上ノ原ヲ經テ登ル高十二町二十五間易ニシテ遠シ溪水一條アリ唐沢川ト云フ本村ノ用水ニシテ川巾三尺ヨリ四尺深サ五寸ヨリ六寸前田川ニ入ル

苧谷沢山 高サ百五十丈周回不分明本村ノ成亥ニ当ル西ハ塩尻村ニ屬シ南北東ハ当村ノ屬タリ山脉南ハ霧訪山北ハ善知鳥山ニ連ル樹木少ナケレドモ墾石ヲ生ス登路一條古町ヲ經テ長洞ヨリ登ル高十一町十八間易ニシテ遠シ又溪水一條ニシテ苧谷沢川ト云フ巾六尺ヨリ五尺深サ一尺ヨリ八寸矢崎耕地用水ニシテ赤ハ前田

川ニ流入ス

善知鳥山 高サ百五丈周回不分明本村ノ北ニアリ南東西ハ本村ニ屬シ北ハ塩尻村ニ屬セリ山脉東ハ會吉山西ハ苧谷沢山ニ連続ス樹木無シ登路一條水ノ別瀬ヨリ上ル高サ五町三十間嶮ニシテ近シ溪水一條アリ善知鳥山川ト云フ巾五尺ヨリ四尺深サ一尺ヨリ八寸善知鳥山耕地用水末ハ前田川ニ入ル

會吉山 高サ五十丈周回不分明本村ノ東ニアリ南北西ハ本村ニ屬シ東ハ伊那郡小野村諏訪郡平野村ニ屬ス山脉南ハ松明山北ハ善知鳥山ニ連亘シ樹木松ノミ生ス登路二條一ハ原田ヨリ登ル高サ八町五十間易ニシテ遠シ一ハ鷹ノ巢ヨリ登ル高サ三町十二間嶮ニシテ近シ又溪水一條アリ水路巾六尺ヨリ五尺深サ一尺ヨリ八寸會吉原田耕地用水流レテ末ハ入田川ニ注ケ

松明山 高三十丈周回不分明本村ノ辰巳ニアリ西北本村ニ屬シ南東ハ伊那郡小野村ノ山ニ繞キ山脉北ハ會吉山ニ亘ル松木其他雜木鬱茂シ登路一條子ノ神ヨリ登ル高サ四町四十八間易ニシテ遠シ

川

入田川 巾四間ヨリ五間水深キ処三尺ヨリ一尺ニ至ル急流ニシテ最モ清冷橋ニ

ヶ所一ハ本村辰ノ方會吉山ニ通ス土製ニシテ巾六尺長七間會吉橋ナリ一ハ本村巳ノ方諏訪郡へ通ス土製ニシテ巾六尺長五間諏訪道橋ナリ又堤防少シクアリ源ヲ會吉勝弦二山ニ発シ南ニ流レテ前田川ニ合シ小野川トナル其間五十町伊那郡小野三里ニヶ村ヲ経テ天龍川ニ注ケ

前田川 巾深流勢緩又急ナリ堤防皆入田川ニ同ジク橋ニヶ所一ハ諏訪道ニ屬ス村ノ巳ノ方土製ニシテ巾四尺長四間前田橋ナリ一ハ上田道ニ屬ス村ノ辰ノ方土製ニシテ巾七尺長五間上田橋ナリ本村ノ用水ニシテ源ヲ御射山善知鳥山苧谷沢山川島山上ノ山トノ五山ニ発シ南ニ流レテ入田川ニ合シ小野川トナル其間四十町流下入田川ニ同ジ

諏訪道橋 諏訪道ニ屬ス本村ノ巳ノ方入田川ノ下流ニ架ス本村ヨリ諏訪郡平野村ニ通ス巾六尺長五間土製ナリ

會吉橋 會吉道ニ屬シ村ノ辰ノ方ニ当リ入田川ノ上流ニ架ス本村ヨリ會吉山ニ通ス橋巾六尺長七間土製ナリ

前田橋 諏訪道ニ屬ス村ノ巳ノ方前田川ノ下流ニアリ本村ヨリ諏訪郡ニ通ス橋巾四尺長四間土製ナリ

上田橋 上田道ニ屬ス村ノ辰ノ方ニ当リ前田川ノ上流ニ架ス本村ヨリ勝弦耕地

ニ通ス橋巾七尺長五間木製ナリ  
上ノ橋 本村ノ道ニ屬ス北ノ方苅谷沢川ノ上流ニ架ス伊那街道ニ通ス橋巾  
川鳥橋 本村道ニ屬シ丑ノ方川鳥川ノ上流ニ架ス伊那街道ニ屬ス橋巾

森林

糠母森 官有ニ屬シ東西百十二間南北五十三間五尺四寸反別二町一畝六步伊那  
街道東側ニ沿ヒテ檜椈槻等ノ老木繁茂シ小野矢彦ノ両社アリ  
道玄森 民有ニ屬ス伊那街道ニ跨リ森ノ中央ヲ通路ス檜椈其他ノ雜木多シ東西  
三十二間南北二十五間反別二反六畝二十步東西ハ墳墓ノ地ナリ

原野

城ヶ原 民有ニシテ本村ノ西ノ方ニアリ四方当村ニ屬シ芝草ヲ生スルノミ  
會吉原 民有ニ屬ス本村ノ東ノ方ニアリ他ハ城ヶ原ニ同シ

牧場 無之

礦山 無之

湖沼 無之

道路

伊那街道 二等道路ニ屬ス本村北ノ方同郡塩尻村界ヨリ南ノ方伊那郡小野村ノ境  
ニ至ル長三十一町三間巾三間馬踏二間道敷四間  
中央ヨリ東ニ折レテ諏訪郡平野村ヘノ支道アリ  
揭示場 本村ノ南口ヨリ七町ニアリ

堤塘 無之

港 無之

出崎 無之

島 無之

暗礁 無之

燈明台 無之

瀧 温 公 陵 社

無之

泉 無之

園 無之

墓

本村ノ丑ノ方ニ当リ三町ヲ距テ古墳形アリ其辺字塚コシト云フ何ノ頃何人ノ墳墓ナルヤ不詳

小野神社 村社々地東西六十四間四尺二寸南北五十三間面積三千四百二十九坪本村ノ中央ニアリ祭神健甕名方命祭日九月一日座古未ヨリ国主領主信仰ノ社ニシテ社領高十石宮殿造宮等悉皆旧未ハ官費ナリ代々国主領主祭幣ノ式アリ又十石余ヲ寄附セラレタリ是適証アリ所謂武田小笠原水野家等ナリ加之武田家ニテ撞鐘ヲ獻ズ

信州小野大神宮鐘之銘

夫海岸有一獸謂之蒲窠其聲如鐘而性畏鯨故鑄者必作蒲窠形亦復造鯨魚以擊之則大鳴矣叢林古規清庵一法卷也朝聞者停苦絕惡暮聞者脫迷出厄今茲郡主神勝賴於小野神前命龜氏造大鐘仍就慈雲山主玄長請解此議拙偈一篇述而以應其命寸莛撞巨鑄其斯之謂歟

偈 曰

神廟宏鐘新鑄成蒲窠形軀大分明森羅万象甘功德月白霜天百八声

永祿七季甲子仲冬下斡日

大檀那諏訪四郎神勝賴

松本城主ヨリ下賜御許書鳥

小野宮御神領合拾石之處奉寄附候祈所武運長久也仍如件

慶長十九壬寅年五月廿一日

小笠原兵部太輔

神 主

小野之宮爲神領拾石之所令寄進候者也

元和三年

松平丹波守

十二月十五日慶長墨印

小野之宮 神 主

小野宮為神領高拾石之所任先例令寄附候諸役等令免許者也

寛永十五寅

松平出羽守

二月二十三日直政墨印

神主

小野宮神領高十石之事任先例令寄附畢全可令守納者也仍如件

寛永十六年

堀田加賀守

正月二十日正森朱印

神主

小野宮御神領高拾五仕先規之寄進者也仍如件

慶安元年

水出羽守

子極月十三日忠識墨印

神主

小野宮神領高拾石之事任先規令寄附之畢全可收納者也仍如件

寛文九酉

水野中務小輔

九月十一日忠直墨印

神主

小野宮神領高拾石之事任先規令寄附畢全可收納者也仍如件

正徳四年

水出羽守

四月日墨印

神主

小野宮神領高拾石之事任先規令寄附畢全可收納者也仍如件

享保四年

水日向守

二月十五日墨印

神主

小野宮神領高拾石之事任先規令寄附畢全可收納者也仍如件

享保十巳

水隼人正

二月朔日墨印

神主

攝社 本社境内二鎮座

八幡宮 祭神品陀和氣命祭日九月十五日

胸肩社 祭神鎮西八郎為朝ノ靈ヲ祭ル祭日九月一日

子安社 祭神水花開耶姬命祭日九月一日

稲荷社 祭神稻倉魂命祭日九月一日

劔社 祭神素盞鳴命祭日九月一日

水神社 祭神豊玉姬命祭日九月一日

天満宮 祭神菅原道真ノ靈ヲ祭ル祭日九月一日

祭式旧記等ハ別ニ録シ相副候社地ニ頼ル老樹鬱茂セリ

東照宮 村社乃地東西三間南北九間面積二十七坪徳川家康ノ靈ヲ祭ル祭日九月

七日村ヨリ丑寅ニ当リ勝弦新田耕地ニアリ安永八年勸請ス社地小水少シクアリ

上ノ宮水神 小社々地東西九間南北七間面積六十三坪本村ヨリ寅ノ方ニアリ祭神  
 豊玉姬命祭日四月九日社地立水無之  
 尾花石社 小社々地東西八間六寸南北八間面積六十五坪本村ヨリ丑ノ方ニアリ祭  
 神草奈并姬命祭日八月二十七日  
 御射山社 小社々地東西九間一尺一寸南北五間面積四十六坪本村ノ寅ノ方ニアリ  
 祭神健御名方命祭日八月二十七日  
 神明宮 小社社地東西三十間南北二十三間三尺面積七百五坪本村ノ北ノ方ニア  
 リ祭神大日靈貴尊豊受姬命祭日八月一日  
 富士塚淺間社 小社々地東西二十二間南北十一間三尺面積二百五十三坪本村未申  
 ノ方ニアリ祭神水花開耶姬命祭日三月十五日此社タルヤ庚申ノ年ニ当ル六十箇年  
 目ニ一度大祭アリ村民六十才ヨリ十五才迄ノ男女群ヲ成シ右社地ニ土塊ヲ運ビ塚  
 ヲ増築スルヲ例トス  
 八幡宮 小社々地東西十九間一尺二寸南北九間三尺面積百八十二坪本村ノ未ノ  
 方ニアリ祭神大鞠和氣命祭日九月十五日  
 荒神社 小社々地東西八間三尺六寸南北九間三尺面積八十一坪本村ノ中央ニア  
 リ祭神火産命祭日二月二十八日

寺

無之

學校

公立小学校一ヶ所校名筑摩地学校ト云フ校トメ 兼母 小校改メテ 育智小 生徒男九十  
 五人女四十九人元資金二千八十三円

町會 所 本村ノ中央ニアリ当時假會所ナリ

病院 無之

電線 無之

郵便局 内国通運会社設立所本村ノ中央ニアリ

製糸場 無之

大工場 無之

古跡

本村ノ中央ヨリ巳午ノ方ニ当リ字碓館ト云フ処アリ近辺ヲ穿テタマタマ古ノ陶器ノ出タル事アリ往古何人ノ據ル処カ不詳  
字善知鳥山ハ本村ノ北ニ当リ伊那街道ニ係ル此所ニ於テ永正ノ頃小笠原衆ト水曾衆ノ合戦アリシ処ト里俗ノ口碑ニ傳ハレリ其時戦將誰ヤ勝敗年曆等不詳  
字天先ト云フ地アリ本村ノ丑ノ方ニ当ル此地ハ東ノ方城山ノ城西ノ方川鳥ノ城據ル所ノ主タルモノ互ニ弓矢ヲ争フ其強弱ヲ競フニ雙立ノ矢此地ニ墜ル依テ今ニ矢先ト云ヘルト古老ノ傳フル処ナリ  
字長者平ト云フハ本村ヲ距ル寅ノ方へ三十町勝弦耕地ノ東ニ当リ長百二十間横五十八間ノ平地ナリ傍ニ糠塚アリ上古何人ノ居住カ不相知

名勝

霧訪山ハ高岳ニシテ山上ニ會地宮アリ數十歩ノ平地ナリ東ヲハルカニ望メバ諏訪湖渺茫トシテ觀視ス南ニ向ヘバ伊那郡ノ村落及ビ駿遠ノ山岳悠遠ニ見エ北ハ安流

ノ兩郡ヲ一ヨリス西ハ水曾地御嶽ノ高岳ヲ斜ニ見ル眺望殊ニ勝レリ

水ノ別レ瀬 字善知鳥山ノ嶺上ヨリ湧出ノ水左右ニ別レ一瀬ハ北流シテ越海ニ注カ一瀬ハ南ニ遠流シテ遠海ニ注カ呼ビテ水ノ別レ瀬ノ名アリ地勢最も高く測量ノ正シキ得ザレ共古老口碑ニ富士嶽ノ八合目ニ適スト云フ

頼母森 又小野森トモ云フ本村ノ中央ニアツテ數千年ヲ経タル老木鬱茂シ森中日ヲ見ザル処アリ小笹ノ葉ハ藜ヲトシテ上古ノ姿アリ傍ニ小野矢彦ノ両柱アリ  
神樂歌ニ曰ク

日は照れとかさ着てまゐれ小野の森小笹の露は雨にまざるぞ

古城址

城山ノ城 東西十間南北十五間面積百五十坪本村寅ノ方ニアリ

川鳥ノ城 東西十間南北十四間面積百四十坪本村ノ戌ノ方ニアリ

右ニヶ所トモ信府統記ニ見ユ今ニ址尚存セリ往古何人ノ居住カ不詳ト雖モ案ズルニ中古天文年間甲斐武田氏ト信濃衆ト戦争ノ頃兵士ノ處ル処ト見エタリ

物産



米 千四百三十石  
 大麥 六千石  
 小麥 百六十石  
 蕪 七百貫 諏訪郡伊那郡へ輸送ス  
 生糸 百三十貫目 神奈川縣横濱へ輸送ス  
 石灰 一萬八千駄 諏訪郡伊那郡へ輸送ス

民業

男 専ら農ヲ以テ生活ヲ営ム農間中馬塚ヲ業トス  
 女 半ハ農事ヲ以テス半ハ紡績ヲ以テス

寒暖

極寒ハ二十度極暑ハ八十五度中和ハ七十度ニ至ル

風俗

古ハハ質朴ナリ維新以來ハ稍々學事ヲ好メリ

右之通明細取調奉申候以上

明治九年十一月八日

南第五大區七小區  
 筑摩郡筑摩地村  
 副戸長 武居 静太郎  
 同 神戶 彌平  
 戸長 古厩 領平

長野縣權令 梅崎 寛直 殿



廣丘村

本村古来本郡ニ属ス郷原堅石高出野村原新田吉田村并小屋八個ノ村アリ明治七年十月合併シテ今ノ村ニ改ム延喜式ニ曰ク駅傳伊那諏訪筑摩小縣佐久ノ五郡ニ亘リ伊那郡傳馬十足諏訪筑摩小縣佐久ノ四郡各五足其駅ノ地十五筑摩郡覺志駅アリ倭名鈔筑摩郡郷名因良田郷アリ信濃地名考ヲ按ニ覺志ハ今ノ堅石ノ地良田ハ今ノ吉田ノ地タル事分明ナリ然レ共駅郷ヲ廢シ今八個ノ村ヲ用ル等ノ原因未詳

疆域

東ハ同郡片丘豊丘ノ二村田畝ヲ接シテ界ヲナス只南端ヲ片丘村ノ一部ト田川ノ中流ヲ以テ界ス西ハ同郡笹下村ト界スルニ奈良井川ヲ以テシ或ハ原野ヲ以テス又同郡洗馬村ト田畝ヲ以テ界ス南ハ桔梗ヶ原ヲ擁シ西陲ハ又洗馬村ニ田畝ヲ以テ界ス東端僅ニ同郡處尻村ト畑ヲ以テ界ス北ハ概ネ畑ニシテ同郡信樂村ト界ヲナス

幅員

東西 三十五町十二間

南北 一里三十四町三十間

面積 五百五十一万八百八十坪

管轄沿革

旧記ニ曰ク小笠原氏ノ封土ニシテ累世ノ管轄タリ天文二十年癸丑長時ニ至リ武田信玄ノ爲ニ滅セラル依テ武田氏ノ所轄ト成ル勝頼亡ビ後天正十年壬午小笠原貞慶松本ニ入城シテ所轄モ又旧ニ復ス秀政ニ至リ封ヲ徙サル同十八年庚辰石川康昌所轄タリ光長ニ至リ封ヲ徙ハル徳川氏開東ヲ一統スルニ及ンデ慶長十八年癸丑再ビ小笠原秀政ヲ以テ松本ニ復シ管轄セシム忠貞ニ至リ豊前国小倉ニ徙サル元和三年丁酉松平<sup>本姓</sup>康長寛永十年癸酉松平直政同十五年戊寅堀田正盛各遷替ス同八年辛巳小野忠清之ヲ領シテ已後累世所轄トナル忠恒ニ至リ封ヲ徙ハル享保十年乙巳松平<sup>本姓</sup>光慈志摩國鳥羽ヨリ徙リテ之ヲ領ス後世々管轄セリ戸田光則ニ至リ明治四年七月藩籍ヲ奉還ス偶々松本縣ヲ置ク光則知事タルヲ以テ姑ク管轄ス同年十二月松本縣ヲ廃シ更ニ筑摩縣廳ヲ以テ統轄セシメラル

里程

筑摩縣廳ヨリ正南廣丘村標柱マデ二里二十八町四十九間片丘村標柱マデ二十九町

地勢

九間豊丘村界へ二十二町八間信条村標柱へ二里十八町十間笹下村標柱へ一里一町五十九間二尺洗馬村標柱へ一里三十四町余宗賀村標柱へ二里九町塩尻村標柱へ一里二十町  
南ニ碇稜ヶ原ヲ擁シスコシク丘ノ形ヲナス西奈良井川ヲ帶ビ西岸丘ニシテ村落皆其東陲ニ位置スルヲ以テ廣丘ノ称アリ東北稍々平坦ナリ運輸便利ナリト雖モ薪炭伐木ニ乏シ

地味

概スルニ半ハ其色常ニシテ其質モ亦随ツテ美ナリ稲稔麥ニ宜シク桑ニ適ス茶煙草ニ適セズ又粘土アリ黒土アリ全地相半ス黒土ハ大根蕎麥ニ宜シト雖モ他種ニ適セズ粘土ニ至ツテハ産スル物ナシ又水利甚タ便ナラズ常歲旱ニ苦シムノ患多シ

税地

田 三畝廿二町九反九畝廿三步 畑 六百三十町二反四畝四步

宅地五十六町二反八畝十七步  
 林 二百六十一町四反五畝十七步  
 原野七十六町七反八畝十八步  
 粘稷ヶ原宗賢塩尻ノ二村ニ入會工人株ヲ苾ル所無稅ノ原野ハ姑ク除ク

飛地

本村ノ西南隅郷原ノ地洗馬村ノ内田三反二畝八步

字地

郷原 本村ノ西南隅奈良井川ノ東粘稷ヶ原ノ西東西十三町十間南北十一町  
 堅石 同上郷原ノ北ニ連ル東西十八町十間南北九町十一間  
 高出 本村東南ノ一角粘稷ヶ原ノ東田川ノ西東西九町五十二間南北二十町三十  
 四間  
 野村 本村東部ノ中央粘稷ヶ原ノ北田川ノ東南東西十七町南北二十町五十間  
 原新田 本村西部ノ中央北田川西街道ヲ帶ビ東西八町三十二間南北十町五十五間  
 吉田 本村ノ東部野村ノ北ニ連リ田川ヲ帶ビ東西十六町四十一間南北十五町三十  
 十間

貢組

村井 本村ノ東北隅田川ノ西北田川西街道ヲ帶ビ東西十八町南北十八町三十間  
 小屋 本村ノ西北隅奈良井川ノ東村井ノ西ニ連ル東西十六町南北十二町

地租米 千五百四十六石二斗五升三合二勺  
 賦金 七十五円五十一銭五厘二毛 御布告監獄役場警察所  
 字校病院入費割ヲ裁ス  
 税金 二百二十一円六十銭四厘 酒造賣高稅  
 伊紙造賣高稅等ヲ除ク  
 總計 米 千五百四十六石二斗五升三合二勺  
 金 二百九十七円十五銭九厘二毛

人数

男 千九百五十口 平民  
 女 千九百九十四口 平民  
 總計 三千九百四十四口  
 他出寄留 三十五人 男十六人 女十九人  
 外寄留 四十九人 男廿五人 女廿四人

户数

本籍 八百二十八戸平民  
寄留 十九戸平民  
社 八戸村社  
寺 四戸眞言宗二字 曹洞宗一字

總計 八百五十九戸

牛馬

牛 無之  
狂馬 百八十頭

舟車

舟 無之  
人力車 十九輛  
荷車 一輛小車  
總計 二十輛

川山

奈良井川 又水曾川ト唱フ深處凡五尺淺處凡一尺廣處一町余狹所四十間急流ニシテ砂石ヲ飛バス信濃川ノ上流ニシテ最モ長シ又清流ナリ舟筏通セズ堤防ハ急流タルヲ以テ石積石粹等西側ニ施置ス水源ヲ同郡駒ヶ岳ノ陰ニ發シ鳥居嶺ノ東ニ傍ヒ水曾ノ山脈奈良井勢川ノ溪水ヲ集メ北ニ流レ本村ノ西ニテ田川女鳥羽川ノ諸

森林

川ニ合シ犀川ト云フ其間凡十七里余尚北流シ安曇郡島ノ内村ヲ過ギテ梓川ニ合シ同郡七貴村ニ至リ高瀬川ニ合シ漸ク大河ト成リ筑摩川ニ合シ彌大河ト成リ丹波川ト唱フ越後國ニ入り又信濃川ト云フ同國新潟ノ海ニ注グ  
田川 深處凡二尺常歲枯涸ス廣所二十間狹所十間急流濁水水派短シ堤防ハ石積砂積等ヲ施置ス水源ハ同郡塩尻嶺ノ山四沢松井沢ノ溪水ヲ集メ塩尻村ヲ過ギ北ニ流レ本村ノ東ニ沿ヒ同郡信樂村ヲ經松本ノ西ニテ奈良井川ニ注グ  
渡 無之  
田中橋 野村ノ東ニテ許田川ノ中流ニ架シテ片丘豊丘ノ二村ニ通ス長十二間巾六尺木製  
四間村境 本村ノ西部堅石耕地ヨリ起リ八幡原ヲ過ギ六派ニ分レ田ニ入ル長一里中四間本村田五十五町同郡信樂村田六十町余ノ用水ニ供ス

八幡森 官有ニ屬ス東西四十九間南北一町二十七間反別一町一畝三步野村ノ西方五町許ニアリ松多シ圍七尺ヨリ二尺ニ至ル長之ニ伴フ間々檜アリト雖モ小樹ノ

原野

春日森 官有ニ属ス東西三十四間三尺南北一町七間反別三反二十七步野村ノ東南三町許ニアリ松多シ圍六尺ヨリ二尺ニ至ル長之ニ伴フ間々檜雜木等ヲ生ス  
建部森 官有ニ属ス東西一町二十間南北一町三十五間三尺反別二町三反七畝三歩吉田ノ西南村落ニ連ル松檜ノ茂リ交加ス圍凡四尺ヨリ二尺ニ至ル最釋木多シ  
神明森 官有ニ属ス東西一町十九間南北一町十二間反別三反三畝十七步村井ノ南村落ニ連ル檜松交加ス圍七尺ヨリ二尺ニ至ル長之ニ伴フ  
都波岐森 官有ニ属ス東西三町四十二間南北一町三十九間村落ニ連ル松圍四尺ヨリ二尺ニ至ル長之ニ伴フ最釋松多シ  
古名森 官有ニ属ス東西三十二町三尺南北三十間三尺反別二反二畝十步郷原ノ西二町許ニアリ檜杉交加ス圍三尺ヨリ二尺ニ至ル長之ニ伴フ  
稻荷社 民有ニ属ス東西一町一間南北五十一間反別八反九畝二十二步郷原ノ南二町十二間ニアリ杉檜交加ス圍七尺ヨリ二尺ニ至ル檜最最多シ  
桔梗原 公有ニ属ス高出ノ西ニ連ル西南野村ヲ距ル凡五町南ハ宗賀塩尻ノ二村ニ接ス樹木ナク唯芝草ヲ生スルノミ

牧場

無之

礦山

無之

湖沼

無之

中河原 公有ニ属ス野村ノ西北二町許ニアリ三分ハ同耕地ニテ圍ミ西一方ハ原新田樹木ナク芝ヲ生ス沼地ナリ  
下河原 公有ニ属ス村井ノ東北五町許ニアリ東北ハ豊丘村ニ界ス樹木ナク芝ヲ生ス新ノ開墾ニ成ル  
新林 公有ニ属ス村井ノ西南三町許ニアリ西ハ笹下村大樹ナク瘦松ヲ生スル最茂シ  
八幡原 公有ニ属ス吉田ノ西六町許新林ノ西南ニ連ル西ハ笹下村樹木ナク唯芝ヲ生ス

海老子ノ池 東西一町二十七間南北五十四町間回四町二十四間吉田ノ西南二町許ニアリ同地ノ用水トナス  
水神柳ノ池 東西一町十五間南北一町三十間間回四町三十六間村井ノ東西九町許

道路

上河原ノ池 ニアリ同地ノ用水トナス  
 東西三十間南北五十四間周回二町四十八間野村ノ東南八町許ニアリ  
 同地ノ用水トナス  
 八幡ノ池 東西一町二十三間南北四十五間周回四町九間野村ノ正西四町許ニアリ  
 同地ノ用水トナス  
 新田ノ池 東西五十四間南北一町九間周回三町三十三間原新田ノ正東三町許ニアリ  
 同地ノ用水トナス

北國西街道 二等道路ニ屬ス本村ノ西ノ方信楽村界ヨリ南原新田ニ至リ一里六町三間ソレヨリ分チテ二派トナル一ハ西南ニ通シ流馬村界ニ至ル其長三十四町三十九間一ハ東南ニ折レ塩尻村界ニ至ル其長一里四町四十四間總テ道巾二間ヨリ三間ニ至ル道敷四間ヨリ五間ニ至ル並水ナシ  
 場示場 八  
 一ハ郷原村落ニアリ一ハ堅石村落ニアリ一ハ高出村落ニアリ一ハ野村ノ落ニアリ一ハ原新田村落ニアリ一ハ吉田村落ニアリ一ハ村井村落ニアリ一ハ小屋村落ニアリ

堤塘

押出シ堤 奈良井川ニ沿ヒ郷原ノ西南流馬村境ヨリ北長五町踏三間堤敷四間水門水壘杭ナシ根ニ柳ヲ生ス築造官費ニ屬スト雖モ修繕ハ今民費ニ屬ス  
 原田堤 奈良井川ニ沿ヒ小屋ノ西長五町踏三間堤敷四間水門水壘杭ナシ築造官費ナレ共修繕今民費ナリ  
 山道堤 田川ニ沿ヒ高出ノ東長一町三十間路九尺堤敷三間水門水壘杭ナシ築造官費ナレ共修繕ハ今民費ナリ  
 田中堤 田川ニ沿ヒ野村ノ東長三町五十間路三間堤敷三間水門水壘杭ナシ築造官費ナレ共修繕民費ナリ  
 下河原堤 田川ニ沿ヒ村井ノ東北長三町路二間堤敷三間水門水壘杭ナシ築造官費修繕民費

無之

出崎

無之



島 無之  
 暗 礎 無之  
 燈 明 台 附 燈 明 船 無之  
 瀧 無之  
 温 泉 無之  
 冷 泉 無之  
 公 園 無之  
 陵 墓 無之  
 社

梅 荷 社 村社ナリ社地東西一町一間南北五十一間面積八反九畝二十二步郷原ノ  
 南方ニアリ祭神宇賀船倉魂命社中老樹ナシ古時同地ノ八王子社域ニ在  
 リ年曆未詳今ノ地ニ移ス祭日八月二十八日

諏 訪 社 村社ナリ社地東西十七間三尺南北十八間面積一反十五步堅石ノ西方ニ  
 アリ祭神武南方刀美命相殿伊弉册命軻遇突智命社中老樹ナシ祭日八月  
 二十五日  
 高 日 出 社 村社ナリ社地東西五十間南北三十五間面積五反八畝十九步高出ノ西方  
 ニアリ祭神武南方刀命事代主命近回火災ニ罹リ今ノ地ニ移ス因テ社中  
 大樹ナシ唯緋松ノ茂ルノミ祭日ハ九月二十六日  
 八 幡 宮 村社ナリ社地東西二十七間三尺南北十三間三尺面積九畝二十九步野村  
 ノ西方ニアリ祭神譽田別命相殿氣長足姬命宗像三女神社中松ノ大樹ア  
 リ祭日ハ九月十六日ナリ  
 春 日 社 村社ナリ社地東西十六間三尺南北十三間三尺面積八畝十六步社中老樹  
 ナシ祭日九月十五日ナリ  
 建 部 社 村社ナリ社地東西四十五間南北十間三尺面積一反二畝九步吉田ノ西南  
 ニアリ祭神大己貴命相殿玉屋命社中大樹ナシ祭日八月十日  
 神 明 宮 村社ナリ社地東西二十八間南北十二間面積一反七畝六步村井ノ南ニア  
 リ祭神天照大御神相殿保食命社中松杉ノ大樹アリ祭日ハ七月二十九日  
 都 波 岐 社 村社ナリ社地東西一町二十間南北十四間面積三反二十二步小屋ノ南方

招魂社 無之  
ニアリ祭神猿田彦命社中松ノ大樹アリ祭日七月二十八日

寺

御福寺 東西五十七間南北三十五間面積五反三畝十五步眞言宗京都智積院ノ末ナリ郷原ノ北堅石ノ南村落ニ連ル開基創建年月未詳永録中兵變ニ罹リ漸ク衰微セシヲ慶長十七年壬子憲快法印再建中興ス後三世快秀法印延宝四年丙辰智積院第七世運敬僧正ヨリ傳法已後同院ノ末派ニ列ス  
光明寺 東西二十間南北十八間三尺面積一反一畝十三步眞言宗同郡牛伏寺ノ末派ナリ吉田ノ西方ヘ連ル寛永四年丁卯憲昌法印開基創建ス  
泉龍寺 東西五十一間三尺南北三十一間面積四反三畝二十五步禪曹洞宗同郡長興寺ノ末ナリ村井ノ西方小屋ノ南方ニ連ル天正十五年丁亥壽泰和尚開基創建ス其後漸ク寺宇衰微セシヲ明治三年庚午宗森樵童中興ス  
常照寺 東西一町一間南北二十二間面積一反八畝二十二步淨土宗同郡鹿淨林寺ノ末ナリ村井村落中央ニアリ天正年中壬午念譽和尚開基創建ス  
堂 無之 庵 無之

學校

官立中學校 無之 人民共立中學校 無之 官立小學校 無之  
人民共立小學校六 一ハ村井ノ南駅頭ニ在リ生徒男八十七人女十二人一ハ野村ノ南村落ニアリ生徒男五十二人女十人一ハ郷原村落ニアリ生徒男二十五人女八人一ハ堅石ノ西諏訪ノ村域ニアリ生徒男五十一人女十七人

町會所

仮事務扱所 本村ノ西部原新田村落ニアリ  
仮通運會所 二 一ハ本村ノ北村井駅ニ在リ一ハ本村ノ南郷原駅ニアリ

病院

電線

郵便所

郵便役所 無之  
郵便取扱所 二 一ハ村井駅ニアリ一ハ郷原駅ニアリ

蒸氣船回漕會社 無之

製糸場

一ヶ所 村井ノ西南村落中ニアリ坪數二十一坪

大工場造船場 無之

古跡

国府址 無之 城 墟 無之

桔梗ヶ原戰場 本村ノ南方中央ニアリ最モ曠漠タル空原ナリ甲陽軍鑑ニ曰ク天文二十年癸丑五月六日信州桔梗ヶ原ニ於テ小笠原長時兵三千余深志ヨリ出信玄未ダ塩尻嶺ヲ越サザルニ先手ノ大將甘利飯富馬場春日内藤等ト一戰シテ長時ノ軍敗レ雜兵共六百七十九人戰死ス翌七日長時ノ總軍四千五百卯ヨリ己ノ刻ニ至リ決戰ス長時大ニ敗レテ戰死スル者雜兵台セテ千四百九十三人同日武田氏ノ軍深志ノ居城ヲ攻陷ス長時降ツテ又畿内ヘ奔ル云々

古關址 無之

城 下 又橋下ト云フ野村ノ東南春日社ニ接シテ桔梗ヶ原ニ連ル傳ニ曰ク砦址ニ

テ天文巾繩無理之介據之繩氏ハ武田家ニ屬シ浪人組ノ頭ナリ又西北此地ヲ距ル事六町許中屋敷ト云フ繩氏ノ宅址ナリ興廢旧記傳ラズ  
長者屋敷 吉田ノ正西七町許ニアリ傳ニ曰ク天文巾繩ノ伊庵據之城氏始メニ長尾氏ニ仕ユ後武田家ニ屬ス興廢旧記傳ラズトモ今僅ニ碑アリ文字分明ナラズ按ズルニ法号ナルベシ

物名 勝 無之

鷄 凡二千五百羽本地ノ用ニ充ツ輸出ニ足ラズ

鯉子 凡三十万尾近隣ノ郡郷ニ輸送ス

蚕卵紙 其質美ナリ出赤高多シ凡三千八百枚余遠近ニ輸送ス

繭 其質美ナリ出赤高殊ニ多シ凡千七百三十貫目余近隣ノ郡郷ヘ輸送ス

葉 其質美ナラズ出赤高寡シ總テ凡四百六十貫目遠近ニ輸送ス

藍葉 其質美ナラズ出赤高寡シ凡五十駄近隣ノ郡郷ニ輸送ス

清酒 出赤高多シ凡六百石余本地ノ用ニ充ツ輸出スルニ足ラズ

生糸 其質美ナリ出赤高多カラズ凡百二十貫目余遠近ニ輸送ス

足袋裏 出来高寡シ凡千四百双近隣ノ郡郷へ輸送ハ  
瓦 凡十枚本地ノ用ニ充ツ輸出ニ足ラズ  
矢之根石 天然物枯梗ヶ原ニ産ス最モ寡シ

民業

男 農業ヲ業トスル者八百十二戸内商ヲ兼ヌル者三十六戸工ヲ兼ヌル者三十六戸  
漁獵ヲ兼ヌル者十三戸外ニ神官二戸僧侶四戸医ヲ業トスル者三戸  
女 農業ヲ業トスル者千五百八十四口唯縫織養蚕ヲ兼ルノミ中業トスル者ナシ

人

氣 候

嚴冬ハ寒暖計十九度酷暑ノ極九十五度ニ至ル皆華氏ノ寒暖計ヲ用フ

右之通廣丘村誌詳細取調上申候也

明治八年第十月三十日

信 樂 村

信樂村

本村古時郷庄ノ名称不分明出川町村並柳村平田村野溝村高宮新田村笹部村出川組ニ属シ後又高出組ニ属ス明治五年壬申組名ヲ廃シ五大区二小区ニ属ス兩島邸ハ庄内組ニ属ス同年組名ヲ廃シ二大区一小区ニ属シ七ヶ村タリシカ明治七年十月合併シテ一村トナリ本村ノ称ニ改ム

疆域

東ハ同郡中山村豊丘村ニ連亘シ中山嶺田畔溝定杭ヲ以テ界シ西ハ同郡笹下村島立村ト溝或ハ畑畔ヲ以テ界トシ南ハ同郡廣丘村ト畑間用水路ヲ以テ境トシ北ハ同郡筑摩村深志村ニ接シ田畔溝ヲ以テ界トス境域七ヶ村ニ接ス

幅員

東西 三十三町二十間 南北 三十七町四十間  
面積 七百三坪 但シ一町四面坪

管轄沿革

旧記ニ曰ク小笠原氏ノ封工ニシテ累世ノ管轄タリ天文二十二年癸丑長時ニ至リ武田信玄ノ爲メニ迫マラレ上国ニ退去ス依テ武田氏ノ所轄トナル勝頼亡ビ天正十年壬午小笠原石近太夫貞慶松本ニ入城シテ管轄モ又旧ニ復ス同十八年庚寅石川伯耆守康昌所轄タリ尤長ニ至リ慶長十八年封ヲ號ハル小笠原兵部太夫秀政又松本ヲ領ス同石近太夫忠貞ニ至リ豊前国小倉ニ徙ル元和三年丁酉戸田丹波守康長同佐渡守康直領之寛永十年癸酉松平出羽守直政之ヲ領ス同十五年戊寅堀田加賀守正盛領之同十八年辛巳水野隼人正忠清之ヲ領シテ已後累世所轄トナル正徳四年丁亥野溝世部両村分地水野壹岐守ノ領トナル忠恒ニ至リ享保十年乙巳封ヲ號ハル眞田氏預リトナル任番大草太郎丘エ門松平几郎丘エ門同十一年丙午戸田丹波守光慈志摩国鳥羽ヨリ徙ツテ之ヲ領ス以後世々管轄セリ戸田光則ニ至リ明治二年己巳藩籍ヲ奉還シ藩政トナリ同四年辛未七月藩ヲ廢シ松本縣ヲ置キ光則縣知事タリ同年十一月松本縣ヲ廢シ更ニ筑摩縣管轄トナル

里程

筑摩縣廳ヨリ正南信奈村標柱マデ三十一町二十七間一尺廣丘村標柱マデ一里二十

地勢

八町十七間村并歌標柱マデ三十四町十七間筑摩村標柱マデ十八町二十六間一尺松本千歳橋中央マデ二十七町八間

東ニ中山ヲ帶ブ村落田圃平坦ニシテ中山豊丘廣丘蒼下島立深志筑摩ノ七村ニ連リ東南ヨリ西北ヘ斜ニ下シ田川ハ其中間ヨリ東ヲ流ル奈良井川ハ其西ヲ流ル其形東南ヨリ西北ヘ斜ニ長シ極寒ノ節寒暖計十二度ニ下ル小寒ヨリ雨水ニ至ル雪多シ啓蟄ニ至リ山雪里凍漸解シ然レ共大暑寒暖計九十余度ニ及ビ甚熱ス運輸便利ナリト雖モ薪炭伐木ニ乏シク米雜穀多シ

地味

其色赤黒クシテ其質概シテ美ナリ早稲梁麥ニ宜シ桑藍甘藷大根牛蒡胡蘿蔔等ニ少シク適ス水利甚ダ不便ナリ時々旱ニ苦シム

税地

田反別二百三町三反二畝廿五步

畑反別三百三十六町九反五畝五步

宅地反別四十町八反七畝八步  
山林反別四十八町五反三畝十二步  
芝地反別三十六町七反六畝十八步  
荒地反別三十町七反二畝十一步  
川原成反別三町三反二畝十六步  
總計 七百町五反五步

飛地 無之  
字地

中山岸 本村直東田川ノ東ヨリ中山ノ西迄東西六百間南北七百八十間  
疏摩岸 本村ノ東北隅田川ノ東ヨリ疏摩境迄東西三百七十間南北三百十間  
井川沖 本村ノ中央田川ノ西ヨリ高客境迄東西七百七十間南北四百八十間  
向原沖 本村ノ東南隅田川ノ東ヨリ兼黑境迄東西三百間南北二百七十間  
櫻沖 本村ノ南田川ノ西ヨリ野溝境迄東西六百五十間南北一千百間  
面田沖 本村ノ西南隅奈良井川ノ東ヨリ平田界迄東西五百六十五間南北七百十五間  
庚申原沖 本村ノ中央用水路ヨリ東平田界迄東西五百間南北三百間  
筒池沖 本村ノ西奈良井川東ヨリ用水路迄東西三百七十間南北二百八十五間

貢租

藤原沖 本村ノ西奈良井川東出川界迄東西七百七十間南北一千百間  
渚岸 本村ノ西北隅奈良井川東東西三百間南北四百三十間  
旧貢米 九百十九石四斗四升八合五勺  
地租金 四千四百四十八円四十七銭六厘  
納税金 百四十八円七十銭三厘  
總計 米 九百十九石四斗四升八合五勺  
金 四千二百九十七円十七銭九厘

户数

本籍 五百六十七戸 社 九戸 村社 寺 一戸 曹洞宗  
總計 五百七十七戸

人数

男 千三百七口 女 千三百十口 總計 二千六百十七口

他出寄留十七人内男十二人 外寄留十五人内男五人 棄兒一人男

牛 馬 牛 無之

牡馬 七十八頭 牝馬 二十六頭 總計 百四頭

舟 車 舟 無之

大七車一輛 耕作用小車二輛 人力車二十二輛 總計 二十五輛

山

中山 高サ五十六丈余周回一里半本村ノ東ニ在リ嶺上ヨリ三分シテ正東ハ中山村ニ屬シ西南ハ豊丘村ニ屬シ北ハ本村ニ屬ス山脉孤立ス樹木生セズ多分桑畑ナリ登路一條本村ヨリ登ル高サ十一町半易ニシテ遠シ

川

奈良井川 二等河ニ屬ス深キ処二尺浅キ処八寸廣所十間狹所三間急流長三十四町清シ舟筏無堤防有之同郡水曾駒ヶ岳ヨリ出テ豊丘村ニ至リ小曾部川溪流ト合

シ本村ニ至リ鑿川ニ會シ北流シ深志村ニテ田川ニ入ル其間十六里  
田川 三等河ニ屬ス深処凡一尺常歲枯涸ス廣処三間狹所一間急流長三十五町二十間清シ舟筏無堤防有之同郡塩尻村ノ溪流ニ発シ本村ニ至リ牛伏川ト合シ屈曲成亥ニ流レ筑摩村ニテ薄川ニ合シ深志村ニ至リ女鳥羽川ト合流シテ奈良井川ニ入ル其間五里  
大橋 北国西街道ニ屬ス架シテ村ノ北田川ノ下流ニアリ水深一尺廣サ三間橋長十五間巾二間土造ナリ

森林 森 無之

小林ハケ所 一ハ官林ニ屬ス反別一町九反四畝十九步各所ニ散在ス松楓多シ  
小林十五ヶ所ニ有リ民有ニ屬ス反別三十八町八畝二十三步各所ニ散在ス松櫻多シ

原野 無之

牧場 無之

礦山 無之



湖沼 無之

溜池

向原池 縦五十間横五十間周回三町二十間民有ニ屬ス本村ノ東南ノ隅ニアリ湧水少ク田用水ニナル  
並柳池 縦四十一間半横七十三間半周回三町五十間民有ニ屬ス本村ノ正東ニアリ田用水ニナル

道路

北国西街道 二等道路ニ屬ス本村ノ中間ニアリ南廣丘村境ヨリ北筑摩村境マデ長三十四町五十三間直中二間馬踏二間道敷四間並水ナシ

揭示場

七ヶ所ニアリ一ハ本村野溝口ヨリ五町八間ニアリ一ハ本村野溝口ヨリ十二町十二間ニアリ一ハ本村野溝口ヨリ十六町五十三間ニアリ一ハ本村並柳口ヨリ四町ニアリ一ハ本村高宮口ヨリ十四町三十三間ニアリ一ハ本村高宮口ヨリ二十九町九間ニアリ

アリ一ハ本村高宮口ヨリ三十二町五十二間ニアリ

堤塘

平田堤 田川ニ沿ヒ本村ノ東ニアリ南同郡豊丘村境ヨリ北同郡筑摩村境ニ至ル長三十五町二十間馬踏二間ヨリ三間近堤敷四間ヨリ五間迄水量杭長九尺根堅木有大橋際ニアリ築造官費ナレ共修繕今民費ナリ  
笹部堤 奈良井川ニ沿ヒ本村ノ西ニアリ南同郡笹下村境ヨリ北同郡深志村境ニ至ル長三十四町馬踏三間ヨリ五間迄堤敷三間ヨリ八間迄水量杭ナシ根堅木有築造官費ナレ共修繕今官民両費ナリ

港 無之

出崎 無之

島 無之

暗礁 無之

燈明台 無之

瀧 温 冷 公 陵 社

瀧 泉 無之

温 泉 無之

冷 泉 無之

公 園 無之

陵 墓 無之

多賀社

村社々地東西五十間南北三十五間面積五反八畝十歩本村ノ良ノ方ニアリ  
祭神伊弉諾命 健南方富命 祭日七月廿八日社地老樹ナシ

神明宮

村社々地東西七間南北十七間面積三畝二十九歩本村ノ良ノ方ニアリ祭神  
天照大御神 祭日九月十六日社地老樹ナシ

六社

村社々地東西二間南北十三間面積二十六歩本村ノ良ノ方ニアリ祭神  
保昌綱時 祭日八月十八日社地老樹ナシ

伊賀彦社

村社々地東西十五間半南北十間面積五畝五歩本村ノ赤ノ方ニアリ祭神

天満社

健南方富命 祭日九月八日社地老樹ナシ  
村社々地東西十七間半南北十七間四尺五寸面積一反一畝二十五歩本村ノ  
戌ノ方ニアリ祭神 健南方富命 祭日九月十七日社地老樹ナシ

野々宮

村社々地東西十間南北二十一間一尺面積七畝二歩本村ノ戌ノ方ニアリ祭  
神倭姫命 祭日九月十一日社地老樹ナシ

神明宮

村社々地東西四間一尺南北八間面積一畝三歩本村ノ乾ノ方ニアリ祭神天  
照大御神 祭日九月十六日社地老樹ナシ

野々宮

村社々地東西十四間南北九間一尺面積四畝八歩本村ノ乾ノ方ニアリ祭神  
倭姫命 祭日九月七日社地老樹ナシ

寺

松岳寺

東西二十八間一尺五寸南北二十九間面積二反七畝十八歩曹洞宗永平寺  
ノ末派ナリ文祿三甲午年梅庵昌秀和尚当村宇古屋敷ニ開基創建ス其後衰微セシヲ  
寛文元年辛丑石梅庵昌秀ヨリ四世嶺忠和尚ニ至ツテ今ノ寺ニ移シ更ニ是ヲ中興ス

學校

公立小学校四ヶ所 生徒二百四十二人 内男百五十六人 女八十六人 元資金五千二百七十六円四十三銭七厘五毛

出柳学校 本村ノ東北ニアリ 生徒九十一人 内男六十六人 女二十五人 元資金二千円

平田学校 本村ノ南ニアリ 生徒五十一人 内男三十八人 女十三人 元資金千円

笠溝学校 本村ノ申ノ方ニアリ 生徒六十五人 内男四十五人 女二十人 元資金一千百一円四十三銭七厘五毛

笹部学校 本村ノ乾ニアリ 生徒三十五人 男廿三人 女十二人 元資金千七百七十五円

會所 仮事務所 本村東北出川ニアリ

病院 無之

電線 無之

郵便局 無之

製糸場 一ヶ所 本村ノ東北出川ニアリ 面積二十一坪

大工作場造船場 無之

古跡

無之

物産

無之

米 其質美ニシテ 出米高多シ 近隣へ輸送ス

大麥 小麥 梁 出米高多シ 近隣へ輸送ス

大豆 蘿蔔 菜 牛 房 胡 蘿蔔 其質美ニシテ 少ク 近隣へ輸送ス

小豆 大角豆 出米高多シ 本村ノ用ニ充ツ

葱 甘藷 薯 芋 苧 其質美ニシテ 出米高多シ 近隣へ輸送ス

蓆 出米高多シ 遠近へ輸送ス

生糸 其質美ニシテ 出米高多シ 横濱港へ輸送ス

鶏 凡一千二百九十羽 本地ノ用ニ充ツ

蚕卵紙 其質美ニシテ 出米高二千七百二十八枚 遠近へ輸送ス

繭 其質美ニシテ 出米高三百五十一目 近隣へ輸送ス

瓦 凡三万枚 本地ノ用ニ充ツ

塙場 凡出米高七百二目 近隣へ輸送ス

鬢附油 凡出未高七百五十一目近隣へ輸送ス

清酒 出未高三百石近隣へ輸送ス

藍葉 其質美ニシテ出未高多シ遠近へ輸送ス

### 民業

男 農業ヲ専務トスル者五百十一戸然レ共寒國ニシテ十二月頃ヨリ四五ヶ月ノ間  
耕スルヲ得ズ依テ自用ノ薪炭貯置シ或ハ農事必用ノ藁細工等ヲナス商ヲ兼ル  
者二十五戸工ヲ兼ル者二十二戸雜業ヲ兼ル者六戸  
女 縫織ヲ業トナスト蚕モ農事繁忙ノ秋ニ際シ之ヲ補助スル者四百五十二人養蚕  
ヲ営ム者五十九人煮賣凡人商ヲ兼ル者二十五人雜業ヲ兼ル者十三人

### 風俗

質朴人氣概シテ平穩ナレ共頑固情弱ノ狀態モアリ然レ共御維新以降開明ノ域ニ  
至ラントス

右之通ニ御座候 以上

右村

明治九年八月

副戸長	赤羽兵八郎
同	加藤九一郎
同	野村冲太郎
同	細野治衛
同	中田東一郎
戸長	百瀬三七

筑摩縣參事高木惟矩殿

右之通差出置候間写上申仕候 以上

東筑摩郡信奈村

明治十二年六月三日

副戸長

赤羽

兵八

郎

同

細

野

治

衛

戸長

百

瀬

三

七

東筑摩郡長稻垣為重殿

筑摩村

筑摩村

昔時府中佐々氣之庄年曆不詳後深瀬之里ト称ス又深志ニ改メ慶長年間庄内村者村白坂村宮瀬  
小嶋ヶ崎村征天野村桐原松本分中林村十五ヶ村合セテ庄内組トナリ明治五至申  
年組ヲ廃シ更ニ區別ノ制アリ第十三区ト唱ヘ明治六癸酉年十区トナリ又明治七甲  
戌年大区小区ノ別アリ第十区トナリ第五区ニ割キ第二大区ニ小区トナシ明治八年一月  
二十二日二小区中林村小嶋ヶ崎村征天野村ハケ村合併筑摩村ト改称ス又筑摩縣  
ヲ廃サレ長野縣ニ併セ明治九年九月一日以來南第二大区二小区トナル

疆域

東ハ筑摩郡里山邊岡本二村ニ接シ田南畔ヲ以テ界ス西南ハ筑摩郡中山信奈両村畔  
溝ヲ以テ界ス西北ハ筑摩郡深志村ト女鳥羽川ヲ界ス北ハ中央へ南深志町ノ突出宅  
ヲ抱跨シ北深志町深志村東西端ニ接シ女鳥羽川及畔ヲ以テ界ス

幅員

東西 三十二町十九間 南北 二十一町四十間 面積 実測ヲ経ス

管轄沿革

往古郡縣ノ制有リシヨリ縣府ノ統轄タリ亦魯氏源義仲治承中ニ亦蘇峽ニ起リ以仁王ノ令旨ヲ奉シ兵ヲ當國ニ振ヒ以赤同氏ノ領トナリ正和年間正三位小笠原貞宗信濃ノ守護タルニヨリ同氏政長長基長秀政康持長清宗長朝貞朝長棟遠信濃ノ守護職相傳シテ領ス永正元甲子年氏族嶋立右近大夫貞永井川城ヲ松本之地ニ築キ移シ深志城ト改メ同氏内膳貞政七藏貞知領ス大永癸未三年水上宗淳一科氏天文三甲子年小笠原大膳大夫長時祖先ノ後之ヲ領ス同二十二年ヨリ武田信玄同勝頼領ス天正十壬午年再ビ小笠原右近大夫貞慶同兵部太輔秀政領ス天正十九辛未年石川伯耆守康政同玄蕃頭光長領ス慶長十八癸巳年再三小笠原秀政領ス元和元乙卯年德川氏以赤小笠原右近大夫忠政忠領ス元和三丁巳年松平丹波守康長代ル本氏同佐渡守康直三藏領ス寛永十癸酉年松平出羽守直政之ニ代ル同十五戊寅年堀田加賀守正盛之ニ代ル同十九壬午年水野隼人正忠清之ニ代ル同出羽守忠職同隼人正忠直同出羽守忠周同日向守忠幹同隼人正忠恒之ヲ領ス享保十乙巳年松平丹波守光慈十月以後領ス本氏同丹波守光雄同丹波守光徳同丹波守光和同丹波守光悌同丹波守光行同丹波守光年同丹波守光庸同丹波守光則之ヲ領ス明治二己巳年版籍奉還同年六月戸田光則復氏松本藩知事タリ明治四年辛未年七月藩ヲ廢シ松本縣トナリ同年十一月松本縣

里 程

ヲ廢セラレ更ニ筑摩縣管轄トナル明治九年七月長野縣へ合シ同縣管轄タリ

長野縣出張所ヨリ南ノ方本村マデ

四隣 東ノ方里山邊村字小松標柱マデ三町三十八間

西ノ方深志村字渚標柱マデ五町十三間

北ノ方千歲橋マデ七町四十八間五尺

南ノ方信奈村字出川標柱マデ十八町二十六間一尺

地 勢

平坦ナレ共東ノ方少シク高クシテ湧水アリ西北ノ方低クシテ市中ニ接シ運輸甚タ便利宜シク薪炭油米雜穀野菜乏シカラズ

地 味

南ノ方土色黒胤灰色ノ湿地稻ニ宜シ東ヨリ北ヲ經テ西ノ方黒赤薄白色ニテ麥大豆粟藍茶桑ニ宜シク平常水利便ナリト雖モ水源細クシテ時々旱ニ苦シム事アリ

稅地

田 二百二十町二反九畝二十三歩  
 畑 八十九町八反四畝十七歩  
 宅地 三十九町四反六畝十一歩  
 荒地 三十八町三反四畝十八歩  
 川成土手敷 四反六畝六歩  
 澤 三反五畝一歩  
 池 一反二畝十二歩  
 官地 八町一反七畝十二歩  
 秣場 九町〇〇二十六歩

飛地

川原田 九町十五歩  
 外ニ荒地二畝二歩  
 小字林道 田九反四畝十九歩  
 外ニ荒地八畝十四歩  
 右ノ地筑摩郡里山邊村小松耕地ノ中ニアリ

字地

筑摩下 二十町四反四畝十歩  
 中 莊 廿一町五反九畝二歩  
 長 沢 廿三町三反八畝十三歩  
 巾 上 十三町四反十三歩  
 玄 池 十町八反一畝歩  
 清水 十六町八反九畝

貢

租

大 宮 八町四反三畝二十歩  
 縣 塚 五町五反六畝歩  
 縣 宮 二十町八反九畝歩  
 丹波塚 五町二反八畝歩  
 山家道 三十町七反四畝四歩  
 耳 聞 三町五反三畝歩  
 中 林 十九町七反十八歩  
 大 天 場 十町三反歩  
 塚 間 十町八反九畝二十八歩  
 鳥居前 十一町二反五畝歩  
 舟ノ免 九町一反八畝歩  
 三 才 十一町六反五畝二十九歩  
 若 宮 九町三反八畝歩  
 古 城 十町八畝歩  
 小 島 二十二町五反二畝四歩  
 鎌 田 十六町七反二十八歩  
 征 天 野 七町六反八畝六歩  
 乃々宮 七町五反八畝歩  
 塞乃神 二十八町三反九畝歩  
 井 川 二十三町歩

田貢米 千〇九十二石三斗七升七合七錢  
 地租金 十一万七千七百五十一円七十錢  
 納 金 三千五百三十二円五十五錢一厘  
 畑地租金 大豆九百二十六石三斗五升一合  
 納 金 二百七十八百七十三円八十九錢  
 納 金 八百三十六円二十一錢七厘



宅地租金一万六千二百五十五円十三銭六厘  
 納金 四百八十七円六十五銭四厘  
 地總計金十六万八千八百八十円七十二銭七厘  
 金總計四万八千五百五十六円四十二銭二厘

戸数

本籍 八百七十三戸 士族六百戸 平民六百七戸  
 社 二十一戸 神社一座 小社九座  
 總計 九百一十一戸 但シ明治九年一月一日調  
 寄留 十七戸

人数

男 千五百七十二口 士族千五百六十一口 平民千一十四口  
 女 千四百七十一口 士族千四百六十口 平民十一口  
 總計 三千〇四十三口  
 寄留 六十三人 男三十八人 女二十五人  
 外出寄留 十五人 男十三人 女二人

牛馬 舟車 山

牛馬  
 犏牛 無之  
 牝牛 無之  
 犏馬 三十九頭  
 牝馬 無之

舟車  
 人力車 五輛  
 荷車 五輛  
 舟 無之

女鳥羽川 三等川ニ属シ最モ深キ処三尺深キ所一尺武石往還ニ渡橋ス川巾廣キ処十二間狭キ処八間水淨ク堤防アリ此源武石ノ巖ニ発シ岡本村ヲ経東ノ方玄向寺山女鳥羽ノ滝南流シ里山邊村白糸犬飼温泉湧流湯川ト合フ又清水泉ニ會シテ女鳥羽川トナル尚清水橋ヲ通シ南北深志町ノ中界ヲ貫キ西へ折流シテ田川ト會流シ奈良井川ニ入り又岨川トナリ北流諸川ヲ集メ越後国ニ注ギ信濃川トナツテ新潟之海ニ入ル

薄川 三等川ニ属シ最モ廣キ処六十間狭キ処十二間平水流上ニテ左右ニ二分シ

常ニ枯涸シテ深淺不定此源鉢伏山ノ東端ニ出デテ山邊兩村ヲ經過シ西ヘ流レ田川ニ會ス

田川 三等川ニ屬シ深キ処三尺淺キ所二尺狹キ処十二間廣キ処十六間水源塩尻峠南ノ方ヨリ荒シ豊丘村片丘村ヲ北ヘ央流シ本村ニ来ツテ薄川小島川女鳥羽川ニ會シ北ヘ延流シテ犀川トナル

井川 小川ニシテ無等深キ処五尺淺キ処一尺巾六間水源ハ信樂村界ノ渠溝ヨリ涌水古城ノ西南ニ集メ一流シテ田川薄川女鳥羽川ニ合ス

鎌田川 小川ニシテ無等深キ所一尺淺キ所五寸巾九尺水源ハ信樂村界ヨリ涌出シ田川ニ入ル

長沢川 小川ニシテ無等深キ処一尺淺キ所五寸巾九尺水源薄川廣キ所六間本村ノ涌泉ヲ合シテ南深志町中界ヲ延流ス田川ニ入ル

玄池川 小川ニシテ無等深キ所一尺五寸淺キ処一尺巾一丈水源字庄内田南湧水南深志町ノ用水トナリ字巾上田地ヲウルホシテ女鳥羽川ニ入ル

征矢野川 小川ニシテ無等深キ所五尺淺キ所三尺巾二間三尺水源ハ信樂村字高宮ノ界涌水小川ヲナシ奈良井川ヘ會ス

大橋 北國西往還ニアリ同上架シテ本村中央薄川ノ下流ニアリ平常枯涸シテ深

淺不定橋廣二間長十間左右手摺附工造民費ナリ

清水橋 北國二等往還ニ屬ス試石街道ニ同上架シテ女鳥羽川ノ上流ニアリ村ノ西ノ方南北深志町ニ通ス水ノ深サ一尺橋ノ廣サ二間長十二間左右手摺附工造民費ナリ

田川橋 北國西往還支道中條往來ニ屬ス同上架シテ村ノ中央田川ノ中流ニアリ本村ヨリ西南和田笹下山本ノ諸村ノ市中通橋ナリ水深二尺五寸橋巾九尺長十二間土造民費ナリ

小島橋 北國往還ニ屬ス同上架シテ村落田川上流ニアリ水深二尺五寸淺キハ二尺橋巾六尺長十二間土造民費ナリ

中莊橋 中條往來ニ屬ス同上架シテ薄川ノ下流ニアリ和田笹下山本ノ諸村市中通橋ナリ常水涸レテ淺深不定橋巾四尺長十二間水製民費ナリ

合多雜橋 北國西往還同上架ス水流田川ニ入ル水ノ深サ二尺廣六間橋巾九尺長四間水製民費ナリ

長沢橋 本村字幅上通路ニ屬ス同上架シテ長沢川ニアリ田川ニ通ス水深一尺五寸廣三間橋巾四尺長三間水製民費也

井川橋 中條往還ニ屬ス同上架シテ田川ノ支流ニアリ同川ニ通ス水ノ深サ三尺

廣サ七間橋巾四尺長六間水製民費ナリ  
東征矢野川 本村字征矢野通路ニ屬ス同上架シテ奈良井川ノ上流ニアリ同川  
ニ通ス水ノ深サ一尺五寸廣サ二間橋巾五尺長二間水製民費ナリ  
征矢野橋 本村字征矢野通路ニ屬ス同上架シテ奈良井川ノ上流ニアリ同川ニ通  
ス水深一尺廣二間橋巾五尺長二間水製民費ナリ  
理美橋 縣社通路ニ屬ス同上架シテ長沢川ニ通ス水ノ浅深枯涸シテ平常ハナシ  
廣二間三尺橋巾六尺長二間土造民費ナリ  
湯川橋 沃間温泉通路ニ屬ス同上架シテ女鳥羽川ノ上流ニアリ同川ニ通ス水ノ  
深サ二尺廣サ二間三尺橋巾三尺長二間水製民費ナリ  
武石橋 武石往還ニ屬ス同上架シテ女鳥羽川ノ上流ニアリ本村字清水へ通ス水  
ノ深サ五寸廣サ六尺橋巾六尺厚サ二尺長九尺一面ノ石橋ナリ民費ナリ  
曝布谷橋 縣社往來ニ屬ス同上架シテ長沢川中央ニアリ本村西へ通ス水ノ深  
サ一尺廣五間橋巾四尺長四間水製民費ナリ  
出水橋 本村通路ニ屬ス同上架シテ大溝ヲ田川ノ上流ニ合ス水上ハ同川ニ通ス  
水ノ深サ一尺廣四間橋巾五尺長三間水製民費ナリ  
鎌田橋 中條往來ニ屬ス同上ニ架ス涌水ヲ集メ溝ヲナシ田川ニ入ル水ノ深サ一

尺五寸廣九尺橋巾五尺長八尺水製民費ナリ  
渚橋 飛驒往還ニ屬ス同上ニ架シテ村ノ西北田川下流ニアリ深志村ニ通ス水ノ  
深サ三尺廣サ十八間橋巾九尺長二十五間土造民費ナリ  
新川橋 北国二等道路ニ屬ス同上架シテ涌水ノ小溝ニアリ水ノ深サ五寸橋廣二  
間長八尺水製田川ニ通ス民費ナリ  
小川橋 北国二等道路ニ屬ス同上ニ架シテ字埋橋下ノ涌水ヲ集メテ小溝ヲナシ  
南深志町ト中央ヲ界ス下流ニシテ薄川へ通ス水深八寸橋廣二間長二間水製民費ナ  
リ  
下女鳥羽橋 深志村へ通路ニ屬ス同上ニ架ス女鳥羽川下流ニシテ同川ニ通ス水深  
二尺橋五尺長十二間水製民費ナリ  
不老橋 市中ニ通路ニ屬ス長沢川ノ中流ニアリ同上ニ架ス水ノ深サ一尺橋巾六  
尺長六間水製民費ナリ  
玄池橋 里山邊村ヨリ市中へ通路ニ屬ス玄池川中流同上ニ架ス水深一尺南深志  
町ニ通ス橋巾五尺長六尺石橋民費ナリ  
靈泉橋 本村ヨリ南深志へ通路ニ屬ス清水ノ末派權正淵ニ下流ス同上ニ架ス水  
深二尺橋巾五尺長五間水製民費ナリ

市裏橋 本村通路ニ屬ス長沢川ノ中流同上ニ架ス水深一尺二寸橋巾三尺長四間  
 水製民費ナリ  
 清水石橋 武石往還ニ屬ス同上ニ架ス清水ノ流レ水深一尺五寸橋巾二間長八尺石  
 橋民費ナリ  
 念未寺橋 墓所通路ニ屬ス同上ニ架ス女鳥羽川ノ中流ニアリ水深二尺橋巾九尺長  
 十二間左右手摺附水製民費ニシテ中央ヲ北深志町ト界ス  
 大昌寺橋 里山邊村ヨリ市中へ通路ニ屬ス女鳥羽川ノ中流同上ニ架ス水深二尺  
 橋巾六尺長十二間左右手摺附水製民費ニシテ中央ヲ以テ北深志町ト界ス

森 林 無之  
 原 野 無之  
 牧 場 無之  
 礦 山 無之  
 湖 沼 無之

道 路

北国西往還 二等道路ニ屬ス村ノ南信樂村界ヨリ南深志町界ニ至ル五町二間一尺  
 巾三間馬踏二間四尺道敷三間三尺西ノ方中条へ折レ西南ノ方山形村外六ヶ村へ支  
 道アリ中条往末ト統ス  
 武石街道 三等道路ニ屬ス村ノ東ノ方里山邊村界ヨリ清水橋中央北深志町界ニ  
 至ル長凡四十四間中二間二尺馬踏二間道敷二間三尺字清水ノ東ニテ南ノ方ニ折レ  
 筑摩社へノ支道字四ツ谷ノ南ニ於テ南深志町へ一ハ東ノ方里山邊村へ尚縣社ヲ東  
 ノ方へ過ギテ一町進ミ二分シ一ハ東ノ方里山邊村字林へ一ハ東南ノ方中山村へノ  
 支道アリ  
 飛驒街道 三等道路ニ屬ス字巾上ヨリ東方南深志町西ノ方界深志村渚橋中央界  
 ニ至ルマデ三町七間巾二間一尺馬踏二間道敷二間四尺南深志町西尻ヨリ北へ折レ  
 越後國糸魚川へノ支道ナリ

堤 塘

田川堤 田川ニ沿ヒ村ノ辰午ノ方信樂村境ヨリ西北ノ隅深志村境女鳥羽川ニ至  
 ル長東七百六十二間馬踏六尺堤敷五間且埴埴堤結埴埴堤藤栗松水ノ杭打修繕