

# فرهنگ آبادیهای کشور

جلد بیست و چهارم

استان فارس

کد شماره ۰۷

شهرتائهای:

کتابخانه مرکز آمار ایران  
شماره ۳۰۰۰

اصطبلات جرم داراب فنا فیروزآباد لار نی ریز

کد شماره ۰۲ کد شماره ۰۳ کد شماره ۰۴ کد شماره ۰۶ کد شماره ۰۷ کد شماره ۰۹ کد شماره ۱۱

از انتشارات مرکز آمار ایران

بر اساس نتایج سرشماری عمومی آبانماه ۱۳۴۵

چاپ اول

آبانماه ۱۳۴۹

## پیش گفتار

انتشار سری دیگری از نشریات مرکز آمار ایران تحت عنوان فرهنگ آبادیهای کشور به نیازی دیرینه در زمینه شناخت روستاهای کشور پاسخ میگوید.

تحول طبیعی که در کلیه شئون زندگی جامعه ایرانی پدیدار شده موجب گسترش سازمانها و توسعه دانش فنی آنها گردیده نیاز به اطلاعات آماری را بصورت فزاینده و بی وقفه مطرح ساخته است. روزی نیست که تقاضاهای متعدد از سازمانها و مؤسسه کشور دستاست نخبش خصوصی به مرکز آمار ایران واصل نگردد. هدف کارشناسان و کارمندان مرکز آمار ایران اینست که حداکثر اطلاعات موجود در کشور را بهترین زمان ممکن در اختیار خوانندگان اطلاعات آماری قرار بدهند.

تا این زمان هدف مسلم کوشش شبانه روزی است تا با اجزای طرحهای جدید و جامع کمبودهای آماری ایران جبران گردد و اطلاعات آماری موجود به یکجا نگاه داشته شود. خوشبختانه کارکنان مرکز آمار ایران با توقف باجمت به همتا و همت در مرحله تحول فزاینده با بسیجین موانعت و دلخیزد خویش را بدون توقع یا تقاضای غیرعادی پیش از حد امکانهای که در اختیار دارند به پیش میکشند. بین امید که مزاج متعصب و تقاده هر چه زود در پیچیده شود و روزی فرامسد که کار در میر عادی خود میگذرد.

با اینکه کیفیت کار مرکز آمار ایران همواره مورد توجه و توثیق صاحب نظران و دانشمندان و علاقمندان به آبادی بوده مع الوصف این تقاضا و بین مؤسسه مرکز آمار ایران وجود دارد که سالهای گذشته باید با آسخت شدیدی که تاکنون کار شده کوشش کرد تا کلیه نیازهای آماری کشور برطرف گردد.

توسعه فرهنگ آبادیهای کشور غیر محظفت کاری بی از فعالیتهای فزاینده کارکنان این مرکز و اجزای سرشماری عمومی کشور بوده است که با مدافعت و مسائل کافی در تدوین آن با رعایت نفاست چاپ و مصرفی در زمینه نایب و وقت بعل آمده است. اندیشه تدارک پسنین کاری در آبانماه ۱۳۴۵ که امر سرشماری بهیچ نه مرکز آمار ایران تحول گشت پیدا شد و با وجود بسیجین برنامد سرشماری تعمیم گرفته شد طبق طرح جداگانه ای بزمرمان با برنامه اصلی، آمار و اطلاعات مربوط به خصوصیات اقتصادی و اجتماعی آبادیهای کشور نیز گردآوری شود. داین فرهنگ که بزبانهای فارسی و انگلیسی تدوین شد هر استان یا فرمانداری محل جداگانه مورد بررسی قرار گرفته و در داخل هر استان یا فرمانداری محل اطلاعات مربوط به هر یک از شهرستان های تابعه بطور مستقل جمع گردیده و در داخل هر شهرستان فهرست کلیه آبادیهسا چسب دهمستان و در داخل هر دهمستان بر ترتیب حروف الفبا تنظیم شده است.

برای هر آبادی مجموعاً ۱۹۳ مصفت به صورت نشان داده شده است. این اطلاعات امکان هرگز بزبانمیزی اقتصادی و اجتماعی از قبیل راه سازی، ارتباطات، آموزش، بهداشت در فاه اجتماعی، توسعه تعاونیهسا و هیودامورکشاوری و دامداری را در سطح روستا دست میدهد. با توجه اینکه اطلاعات مربوط به آبادیهسا جداگانه و بطور مختص داده شده است لذا از این اطلاعات نه تنها برای جرمی برنامد های مورد نظر در تقاطع مسیستوان استفاده کرد بلکه هرگز در ترکیب آماری را در مناطق معین و بطور بربره های اقتصادی و اجتماعی میتوان دست داد و چنانچه سازمانها و محققان بجهت برنامد برنامد این اطلاعات ترکیبهای خاصی برای بربره های مورد نظر در اختیار داشته باشند. مرکز آمار ایران میتواند انجام این کار را بعهده بگیرد.

برای تدوین این فرهنگ از کلیه تقاطع شهری در دستهای کشور نقشه های تهیه گردیده است. این نقشه ها را در جهت جغرافیائی مرکز آمار ایران به بهای تمام شده و اختیار علاقمندان بگذارند. این نقشه ها برای تقاطع روستائی بقیاس ۱:۱۰۰۰۰ و برای مناطق شهری بقیاس ۱:۲۵۰۰۰ و بزرگترین نقشه شده اند.

اینک که این مجسمه با انجام رسیده، با وجود ارزشی که با لغوه بر آتش چسبین شاری و شناخت حقایق مربوط به روستاها به ترتیب است. مرکز آمار ایران آماری کامل بودن آنرا ندارد و متعقد است که این تلاش با بیجهت اودامد با در دفع تعایض و به یکجا و دشمن اطلاعات منظور کوشش شود.

انجمم مطالعه کنندگان و استادان که متذکران این نشریات علمی دار و نظرات و اصلاحی و یا انتقادی خود را در این زمینه به مرکز آمار ایران ارسال و بکنند.

امید است در اجزای نوبت شایسته آرایه بهمه و با همکاری عموم توابعیم و تحصیل این فرهنگ که با سرزشت میلوینا روستا نشین کشور و کار دارد و اطلاعات زیر بنائی برنامد های غزائی و تولیدی را در تقاطع روستائی بدست میدهد و توفیق باجم.

مرکز آمار ایران

## توضیحات کلی:

### نقشه ۱:

برای نیل استفاده از فرمبک آبادیها و مشخص نمودن وضع جغرافیائی استان یا فرامندارین شهرستانهای تابعه نقشه‌هایی بشیخ زیراراد گردیده است که در حاشیه بریک از نقشه‌ها علامت مشخصه و مفاهیم آنها توضیح داده شده است.

### الف - نقشه‌های استانی شامل:

#### نقشه شماره ۱:

در این نقشه دریا - رودخانه‌ها - سدها - ارتفاعات مختلف به‌شماره راههای مهم و همچنین حدود استان یا فرامندارین شهرستانها و مراکز آنها و همچنین شهرهای بیش از ۵۰۰ نفر جمعیت مشخص گردیده است.

#### نقشه شماره ۲:

در این نقشه توزیع جغرافیائی جمعیت شهرنشین استان یا فرامندارین در بریک از شهرستانها تعیین حدود استان یا فرامندارین و نحوه توزیع جمعیت تقاطع بین ۲۰۰۰ تا ۵۰۰۰ نفر و همچنین توزیع جمعیت ثابت روستائی استان یا فرامندارین در بریک از شهرستانها نامیده شده است. در این نقشه جمعیت روستائی برپسند نقشه‌هایی که بریک از آنها نامیده ۱۰۰۰ نفر جمعیت روستائی میباشند مشخص شده است. بریک جمعیت تقاطع بین ۲۰۰۰ تا ۵۰۰۰ نفر و نیز تقاطع بیش از ۵۰۰۰ نفر جمعیت علوم مخصوص در حاشیه نقشه‌ها اراد شده است.

#### نقشه شماره ۳:

این نقشه متوسط جمعیت تقاطع شهری روستائی استان یا فرامندارین شامل جمعیت ثابت و متحرک بر شهرستان را در یک متر مربع نشان میدهد. علوی که برای نمایش درجات مختلف تراکم جمعیت و نقشه‌های کلان برای کلان شهرستانها یکسان است و بنابراین امکان مقایسه نظری شهرستانها از لحاظ میزان تراکم جمعیت نیز هست.

#### نقشه شماره ۴:

در این نقشه کل جمعیت استان یا فرامندارین به‌شکلک شهرستان و نسبت جمعیت شهرنشین و روستائین با ذکر وضعیت شهری در شهرستان نشان داده شده است.

### ب - نقشه‌های شهرستانی شامل:

#### نقشه شماره ۱:

تعیات کشوری بر شهرستان را تا حد استان نشان میدهد.

ر۲

در این نقشه تقاطع شهری و تقاطع بین ۱۰۰۰ تا ۵۰۰۰ نفر جمعیت هر شهرستان مشخص شده است. علاوه بر نقشه‌های فوق الذکر نقشه‌های کلان بر شهرستان که حاوی کلیه آبادیها و راههای موجود میباشند یک یا چند برگ در مقیاس ۱:۱۰۰۰۰۰۰۰ الکترونیکه است.

## تعاریف و مفاهیم

برای استفاده بهتر از ارقام مندرج در جدول توجه به تعاریف و مفاهیم ذیل نیز مرسومند.

### نام آبادی (شهرستان شماره ۱)

در این ستون نام آبادی بدون اعلاوب نوشته شده و لذا در بعضی موارد ممکن است تلفظ صحیح کلمه را با امثال شود. در این صورت با مراجعه به ستون ۱۹۳ که در آن نام آبادی با لاتین نوشته شده است و نیز با استفاده از جدول راهنمای برگرداندن حروف فارسی به لاتین میتوان رفع اشکال کرد.

دو مورد آبادیهای نام نامی بومیین بویست دقیق آن نامی بکله آبادی توجه کرد. شلاگردین آباد در یک دهستان باشد چون شماره‌های کد این دو آبادی متفاوت است لذا با مراجعه به کدهای مربوط میتوان اطلاعات مربوط به بریک آبادی را بدست آورد.

### کد آبادی (شهرستان شماره ۲)

کد آبادی عبارت از شماره‌های است که در سرشماری آبان ماه ۱۳۴۵ برای سلبت کاربرد آبادی‌ها داده شده است و در آینده نیز برای آبادی مخصوص خواهد ماند. شماره آبادی عددی است ۹ رقمی که در دو رقم سمت چپ آن معرف استان و دو رقم دوم آن مربوط به شهرستان و دو رقم سوم آن مربوط به دهستان و در دو رقم آخر متعلق به آبادی است. این ستون حاوی دو رقم اخیر میسب باشد.

### تعداد جمعیت (شهرستان شماره ۳)

در این ستون تعداد جمعیت بر حسب سالیانه است که در سرشماری آبان ماه ۱۳۴۵ بچ گردیده و بر اساس آن نامت عمومی افراد در خانوار محاسبه شده است.

### تعداد خانوار (شهرستان شماره ۴)

تعداد خانوار از دو منبع بدست آمده است که با یکدیگر مقایسه گردیده اند یکی فرم نخست برداری از خانوارها و دیگری پرسشنامه‌های خانوار که در شهرستان آبانماه ۴۵ هر دو به عنوان یکدیگر بکار گرفته شده اند. مذکور این نکته ضروری است که این مورد شامل خانوارهایی است که به‌کلیام سرشماری و آبادی مقیم بوده اند.

### نوع آبادی (شهرستان شماره ۵)

آبادیهای کد خارج از محدوده شهرها بوده و تحت تقسیم بندی پنجگانه زیر که بریک کد ویژه‌ای دارند اراد شده اند.

### ۵: (کد شماره ۱)

ده چلی است شامل مجموع مزارع و باغها و اماکن سکونی و غیر سکونی تم از متعلق به خارج کد معمولی دارای کد میباشند ولی ممکن است مجموع سرشماری چلی کد جداگانه داشته و احتمالاً بوسیله کدهای ده مجاور اداره شود برای تعیین حدود محدود و قلمی یا محدودی مطلقین آبادی اطهار دارند و ملاک کل قرار گرفته است.

### مزرعه تابع (کد شماره ۲)

مزرعه تابع چلی است که خارج از محدوده قلمی ده واقع شده و بنام دیگری مشهور باشد و در اینجا خانه‌های کشاورزی صورت گیرد ولی از لحاظ تقاطعات اداری تابع یک ده باشد برای این کد نیز مزارع پرستان آبادی جداگانه‌ای تعیین شده است بوی است نوع مزارع در محدوده قلمی ده بطور جداگانه در سرشماری قرار گرفته اند افراد و تقاطعات آن با دهی که بستند آن بوده اند سرشماری شده اند.

### مکان تابع (کد شماره ۳)

مکان تابع چلی است که خارج از محدوده قلمی ده واقع شده و در آن خانه‌های غیر کشاورزی (مدکن - کارخانه - خانه‌های بی‌ن راه و نظائر آنها) ایجاد شده و از لحاظ تقاطعات اداری تابع یک ده میباشد. برای این مکان نیز همانگونه که گفته شد سرشنه جداگانه‌ای بکلی گردیده و تعداد این موارد فقط قسمت اول پرسشنامه آبادی بچلی شده است و تمام موارد علاوه بر این مکانها یا کارخانه‌های مزرعه‌ها در سرشماری شده‌اند.

### مزرعه مستقل (کد شماره ۴)

مزرعه مستقل چلی است مورد بهره‌برداری کشاورزی و خارج از محدوده قلمی ده است که کلیه کارخانها و تقاطعات اداری بچلی میباشند برای این مزرعه نیز پیشنهاد آبادی جداگانه‌ای تعیین شده است.

### مکان مستقل (کد شماره ۵)

محلده بر آبادیها و تعداد خانه‌های بزرگنده دیگری خارج از محدوده قلمی ده است و وجود دارد که در آنها خانه‌های دیگری کشاورزی صورت میگیرد. مانند مغان یا کارخانجات با قوه خانه‌های بی‌ن راه و نظائر آنها چون میخانه اماکن یا مسجدهای بنوده اند پرسشنامه آبادی برای بریک آبادی آنها بطور جداگانه تعیین شده است.

### وضع طبیعی (شهرستان شماره ۶)

بلای وضع طبیعی بر آبادی دو حالت در نظر گرفته شده است. یکی که هستائی و دیگری

مکملی. دیگری تمام آبادی یا قسمت اعظم آن در استان واقع شده باشد که بریکانی در نظر میسرست بکلای مطور شده است به‌توجه داشت که پذیرد ارتفاع آبادی از سطح دریا مورد نظر نبوده است.

### راه عمده (شهرستان شماره ۸ تا ۱۴)

این شهرستانها شش نوع راه: راه دولتی، راه جیب‌رو - خاکی - استفاده و راه آهن میباشند. ولی فقط برای شهرستانی موجود در مرکز استان راه جیب‌رو و ماشین‌رو، خاکی، و الکترونیک تعیین گردیده است و بقیه آبادیها تا نزدیک ترین راهی بکلیتر نشان داده شده است و منظور از آن طول راه فرعی یا احتساب بچلی رقم است نه فقط آبادی نامشهره یا خط مستقیم.

### دسترسی به تأسیسات عمومی و تسهیلات (شهرستان شماره ۱۵ تا ۳۲)

منظور از دسترسی امکان استفاده از تأسیسات عمومی و تسهیلات میباشد. زیرا در یک مورد مسکن آبادی از تأسیسات آبادیهای مجاور (شهرستان) استفاده می‌کنند و باره را در برآوردن این تسهیلات است که در جدول آبادیهای آبان ماه از اماکن عمومی یا خانه‌های خاص مورد نظر بوده است.

### منابع آب زراعتی (شهرستان شماره ۳۳ تا ۴۱)

مهمترین منابع آب زراعتی با رعایت دو نکته گردیده است: یکی در مواردی چند منبع مهم آب و یک آب وجود داشته تمام آنها ذکر شده و دیگری آنچه در شهرستان وجود منابع آب صرف نظر از تعداد آنها مشخص شده است.

### ادعاری (شهرستان شماره ۴۲ تا ۴۵)

برای سلبت آماری و ادهای موجود در روستا یا چهار بقعه مشخص تقسیم گردیده است و در تمام مندرج در این شهرستان که بر حسب سالیانه سرشماری عمومی آبانماه ۱۳۴۵ بدست آمده معرف تعداد دام از هر طبقه در آبادی مربوطه میباشد.

### استفاده از زمین (شهرستان شماره ۴۶ تا ۵۷)

ارقام مندرج در این شهرستان معرف مساحتی است که عنوان بالای شهرن جمعیت آن اشاره میکند. مساحت زیرکشت و مورد سرچشمول بکندم - جو - برنج، که مهمترین فراورده‌های کشاورزی روستاها است مستقلاً ذکر شده و بقیه اراضی بچلی نوع مصرف یا صنعت نیز برای کار دارند و بجهت شهرن مشخص گردیده اند.

مساحت اراضی آبی هم از زیرکشت یا تحت آبیاری از کدهای این و پیش‌نیاز آبادی‌ها سوال شده و در سایر موارد برای تعیین مساحت مربوطه وجود ملاک قرار گرفته است.

### محصولات عمده زراعتی (شهرستان شماره ۵۸ تا ۸۸)

منظور از بچلی اطلاعات در این شهرستان تعیین محصول بودن کشت آنها در آبادی است.



۱۵۹۳  
۱۳۴۴  
۱۳۴۵  
۱۳۴۶  
۱۳۴۷

علاوه بر آنها ۴۹ نوع محصول دیگر نیز در آبادیهای کشور موجود بوده که چهار تن از آنها  
۸۹ تا ۱۳۲ از جدول بدیناخص داده شده و در هر آبادی چهار نوع محصول برتیب  
اهمیت باج که آنها مشخص گردیده است.  
برای اینکه خوانندگان بتوانند نوع محصولات هر آبادی را بداند که در این چهار تن  
درج گردیده پس در جدول ذیل محصولات زراعی که در هر یک از آنها درج میگردد.

نام محصول	کد	نام محصول	کد
ارزن	۰۱	گلکلیک	۳۱
اپیس	۰۲	سیب زینتی	۳۲
آبی بگردان	۰۳	سیر	۳۳
انقوزه	۰۴	شاد پدانه	۳۴
بادجان	۰۵	شیدر	۳۵
باقلا	۰۶	شغنم	۳۶
بزردهخی که در قیفا	۰۷	شیر شست	۳۷
مشغن شده است	۰۸	صیفی جات	۳۸
برنج	۰۹	طابخی	۳۹
بزرک	۱۰	عدس	۴۰
پسته کولک	۱۱	فلفل	۴۱
پیاز	۱۲	قره کوه	۴۲
تنسباکو	۱۳	کشان	۴۳
توتون	۱۴	کریچک	۴۴
محصولات جانوری که در قیفا	۱۵	کدو	۴۵
مشغن شده است	۱۶	کنجد	۴۶
چر	۱۷	کنف	۴۷
چغندر	۱۸	کتیرا	۴۸
حب	۱۹	گاو دانه	۴۹
خرفه	۲۰	گرمک	۵۰
خزازه	۲۱	گندم	۵۱
غصیل	۲۲	گوجه خرفی	۵۲
خیار	۲۳	گیسنه	۵۳
ذرت	۲۴	پس	۵۴
زردچوبه	۲۵	لوبیا	۵۵
زفسفران	۲۶	ماش	۵۶
سارغلت	۲۷	مانک	۵۷
نابات علوفه ای	۲۸	منداب	۵۸
نابات مخفی	۲۹	نابات مطرز و زنی	۵۹
سایر حبوبات	۳۰	سجود	۶۰
سبزیجات	۳۱	نیسکر	۶۱
یولاف	۳۲	بند دانه	۶۲
نوغان	۳۳	پونجه	۶۳
	۳۴	سایر محصولات	۶۴
	۳۵	بادام زینتی	۶۵

محصولات عمده دائمی (شماره های ۱ تا ۱۳۲)

منظور از محصول دائمی انواع باغ و دشتان میباشد در این مورد نیز از روش  
معمول درباره محصولات عمده زراعی پیروی شده یعنی که برای هر نوع دشت  
میرود موجود در کتابها و مستقی از جدول مشخص یافته و بقیه محصولات به ترتیب  
که در تحت عنوان سایر محصولات عمده دائمی شماره های ۱۳۳ تا ۱۳۷ ذکر شده است.  
در هر آبادی که بیش از یک نوع محصول داشته باشد در هر یک از آنها چهار  
محصول انتخاب شده است.

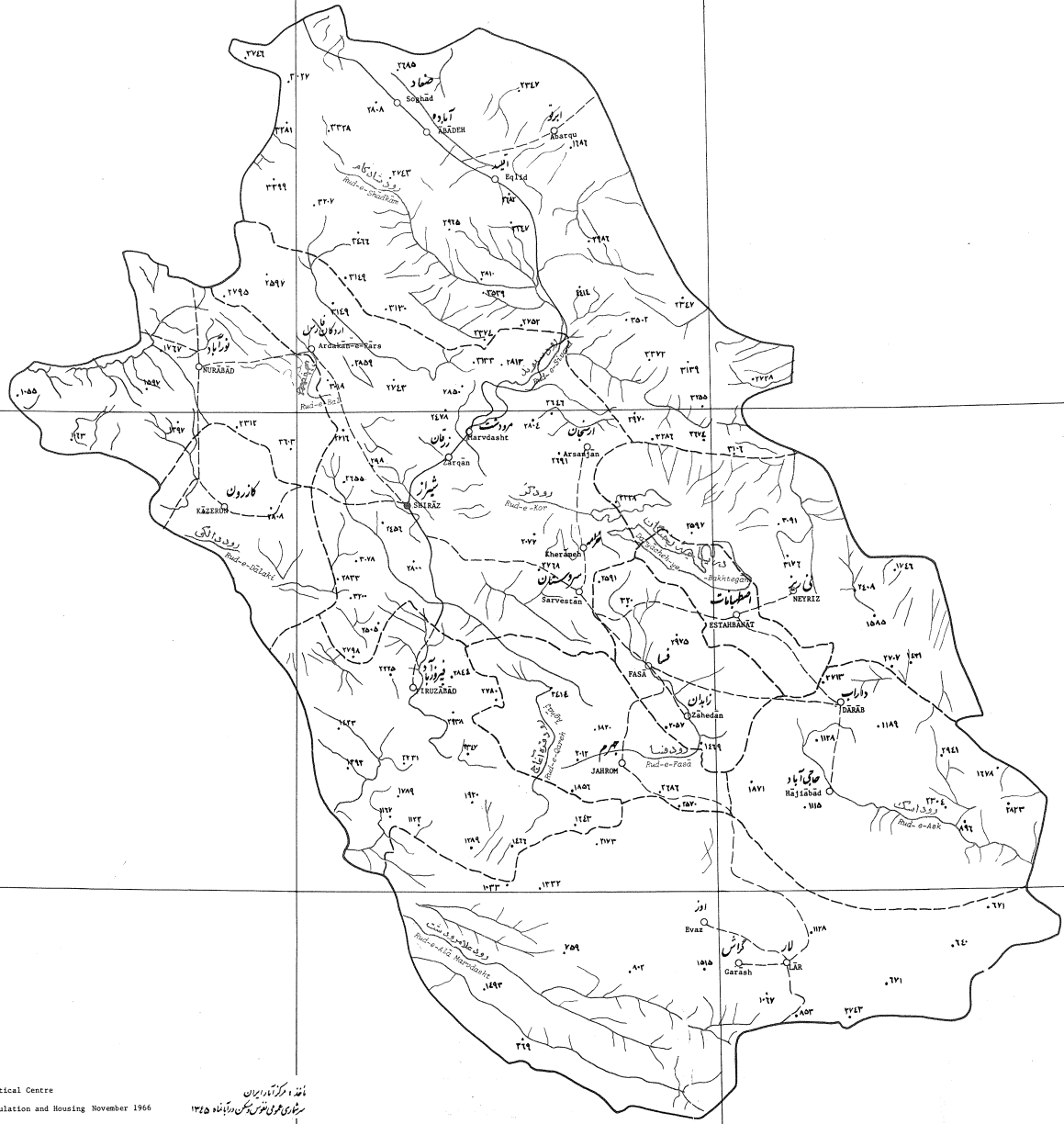
نام محصول	کد	نام محصول	کد
ازگیل	۰۱	زالزالک	۲۴
آبمالو	۰۲	زردآلو	۲۵
آلودرد	۰۳	زرشک	۲۶
آکویس	۰۴	زیتون	۲۷
انگور	۰۵	زغال اخته	۲۸
امرو	۰۶	سنگک	۲۹
انده	۰۷	سماق	۳۰
انجیر	۰۸	سجود	۳۱
انار	۰۹	سیب	۳۲
بادام	۱۰	سایر مرکبات	۳۳
بالک	۱۱	شاه بلوط	۳۴
بته	۱۲	شاه توت	۳۵
برقال	۱۳	شفتالو	۳۶
پسته	۱۴	شلیل	۳۷
توت سفید	۱۵	شربک	۳۸
توت زرخیزی	۱۶	غخاب	۳۹
توت سیخ	۱۷	فلفل	۴۰
تنگک	۱۸	خندق	۴۱
چای	۱۹	قیسی	۴۲
غرمالو	۲۰	کنار	۴۳
خرمالو	۲۱	گردود	۴۴
خرمن سبیل	۲۲	گللابی	۴۵
خنج	۲۳	گل سنبل	۴۶
کوبه - آلو	۴۷	ناریج	۵۳
گیلاس	۴۸	نارنجی	۵۴
گیلاب	۴۹	پلو	۵۵
لبیزرش	۵۰	توسنخ	۵۶
لبیز شیرین	۵۱	سایر محصولات	۵۷

تاسیسات و تسهیلات موجود در آبادی (شماره های ۱۳۳ تا ۱۳۷)  
برای تبیین اطلاعات فرستاد آبادیهای کشور ۶۴ نوع فعالیت موجود در  
روستاها از فرم فرست برادری استخراج و در این شماره قید گردید است. اگرچه  
در شماره مترقب عده واحدی است که به فعالیت مربوط میگردد. نظریه دست  
تغایرتها و نیز نسبت محدودیت شمارهها برشماره ذکر کارگاهها و فعالیتها در

یک تن ذکر شده است. مثلاً در سن ۱۳۸ هجری - کادوری - مرغزادی  
تحت عنوان واحد دامداری و مرغزاری ارائه شده است.  
توجه:  
۱ - مفهوم عدد در صورتی که ۱۴ این است که فاصله آبادی تا راه آبی که نزدیک  
یک کیلومتر بوده است و در شماره های ۴۶ تا ۵۷ باین معنی است که ساعت  
الاضعی که نزدیک ۵ کیلومتر بوده است.

۲ - در شماره های ۱ تا ۱۳۷ اصفحات قید شده هجرت کرده اند  
است برای آشنایی با نوع اطلاعات باید بتعاریف و معانی که در مقدمه  
داده شده است مراجعه شود.  
۳ - خالی بودن شماره های ۳۳ و ۳۴ اهمیت و جایزه این مفهوم است که آبادی خالی  
از سکنه بوده ولی امکان فعالیت کشاورزی در آنجا موجود است.  
۴ - علامت یک ستاره در شماره های ۱ تا ۱۳۷ تا ۱۳۸ مترقب وجود  
صفت قید شده در متن است.  
۵ - علامت دو ستاره در شماره های ۱ تا ۱۳۷ فاصله آنها از راه جاده خالی جیب رو  
یا راه آبادی تا نزدیکترین جاده اصلی میباشد.  
۶ - علامت سه ستاره در شماره های ۱ تا ۱۳۷ یعنی ارقام آنها ارائه شده است.  
برای تلفظ صحیح اسامی فارسی و سولت و خواندن اسامی لاتین به جدول  
راهنما که در شماره های ۱ تا ۱۳۷ تعاریف درج شده است مراجعه فرمائید.

تعمیری استان فارس  
FARS OSTAN GENERAL MAP.



SYMBOLS

— — — — —	مرز بین المللی
- - - - -	مرز استان یا فرمانداریکول
— — — — —	مرز شهرستان
●	مرکز استان یا فرمانداریکول
○	مرکز شهرستان یا شهر
— — — — —	راه آسفالت
- - - - -	راه خاکی
— + — + —	راه آهن
- + - + -	راه آهن در دست ساخت
▲	نقطه مرتفع
— — — — —	نهر
— — — — —	سد

Source: Iranian Statistical Centre  
National Census of Population and Housing November 1966

نقشه و مرکز آمار ایران  
سرشماری عمومی نفوس و مسکن آبان ماه ۱۳۴۵

SCALE 1:1 500 000

شماره ۱۱۵۰۰۰۰۰

توزیع جمعیت شهری و روستایی به تفکیک شهرستان

FARS OSPAN - DISTRIBUTION OF URBAN AND RURAL POPULATION BY SHAHRESTAN.

شماره ۲  
DSR  
۱۴۰۴  
۱۳۴۵  
۱۴. ج



علامت  
SYMBOLS

INTERNATIONAL BOUNDARY  
OSAN OR FARMANDARIKOL BOUNDARY  
SHAHRESTAN BOUNDARY

جمعیت شهری  
URBAN POPULATION

EXTENT OF URBAN AREAS  
URBAN PLACES LESS THAN 5,000 INHABITANTS

جمعیت روستایی  
RURAL POPULATION

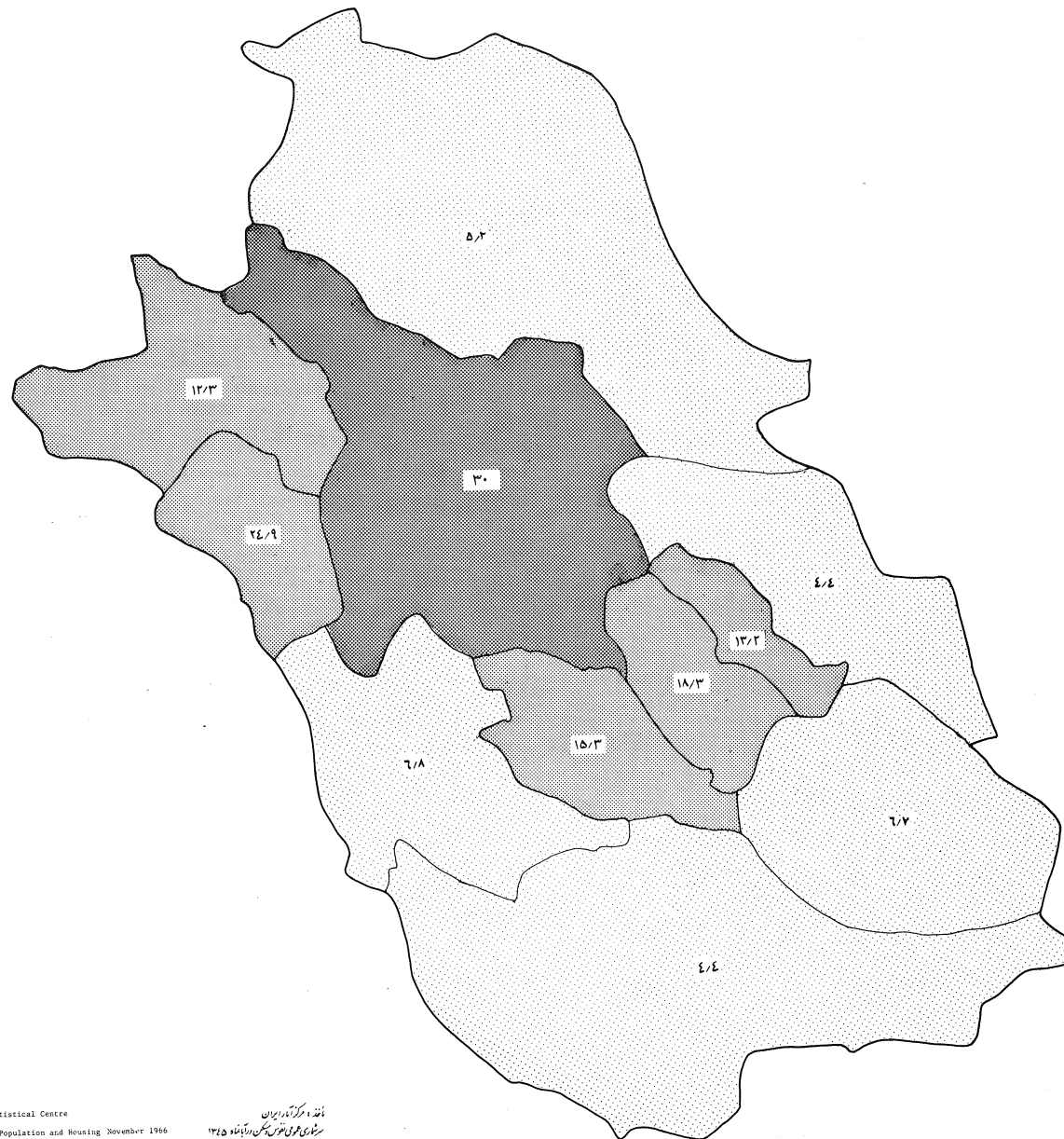
PLACES OF 2,000 TO 5,000 INHABITANTS  
ONE DOT REPRESENTS 1,000 PERSONS

Source: Iranian Statistical Centre  
National Census of Population and Housing November 1966

انتهای مرکز آمار ایران  
سرشماری عمومی نفوس و مسکن مردادماه ۱۳۴۵

SCALE 1:1 500 000 ۱:۱۵۰۰۰۰۰

فارس استان فارس تراکم جمعیت به تفکیک شهرستان  
 FARS OSPAN - POPULATION DENSITY BY SHAHRESTAN.



علامت  
SYMBOLS  
تراکم جمعیت  
PERSONS PER SQUARE KILOMETER

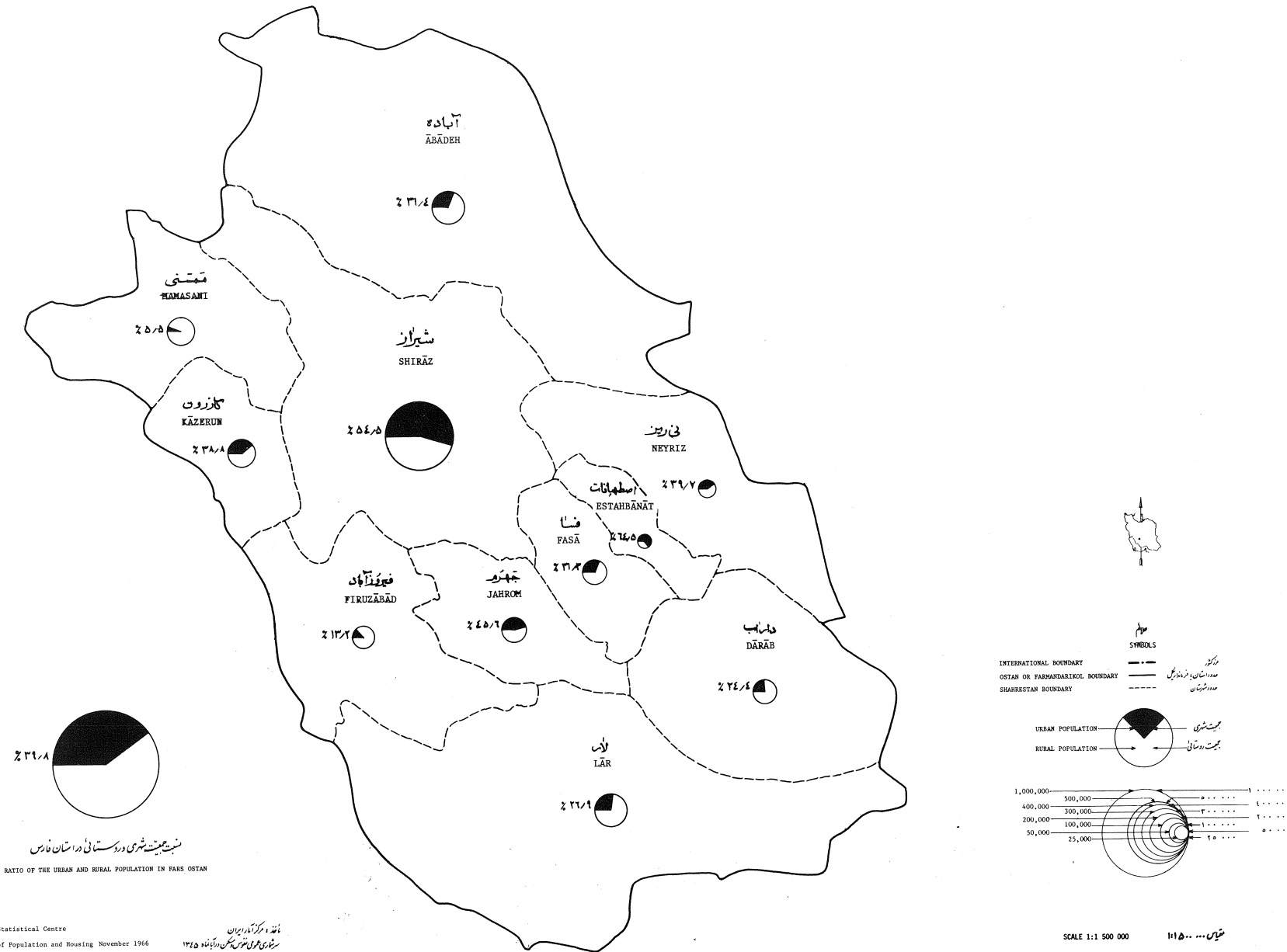
LESS THAN ONE PERSON		کمتر از یک نفر
1 - 9.9		۱ - ۹.۹
10 - 24.9		۱۰ - ۲۴.۹
25 - 49.9		۲۵ - ۴۹.۹
50 - 99.9		۵۰ - ۹۹.۹
100 - 499.9		۱۰۰ - ۴۹۹.۹
500 AND MORE		۵۰۰ و بیشتر

تراکم جمعیت استان فارس ۱۱.۹ نفر در یک کیلومتر مربع جمعیت ثابت بهرگز و متحرک و نامداری  
 THE POPULATION DENSITY OF FARS OSPAN, 11.9 PERSONS PER SQUARE KILOMETER.  
 ( INCLUDING SETTLED, UNSETTLED AND NOMADS )

Source: Iranian Statistical Centre  
 National Census of Population and Housing November 1965

انتهای کارنامه ایران  
 مرکز آمار و جمعیت‌شناسی، تهران، بهمن ماه ۱۳۴۵

نقشه استان فارس نسبت بهمت شهری وروستایی بهتکلیک شهرستان  
FARS OSPAN - RATIO OF URBAN AND RURAL POPULATION BY SHAHRESTAN.



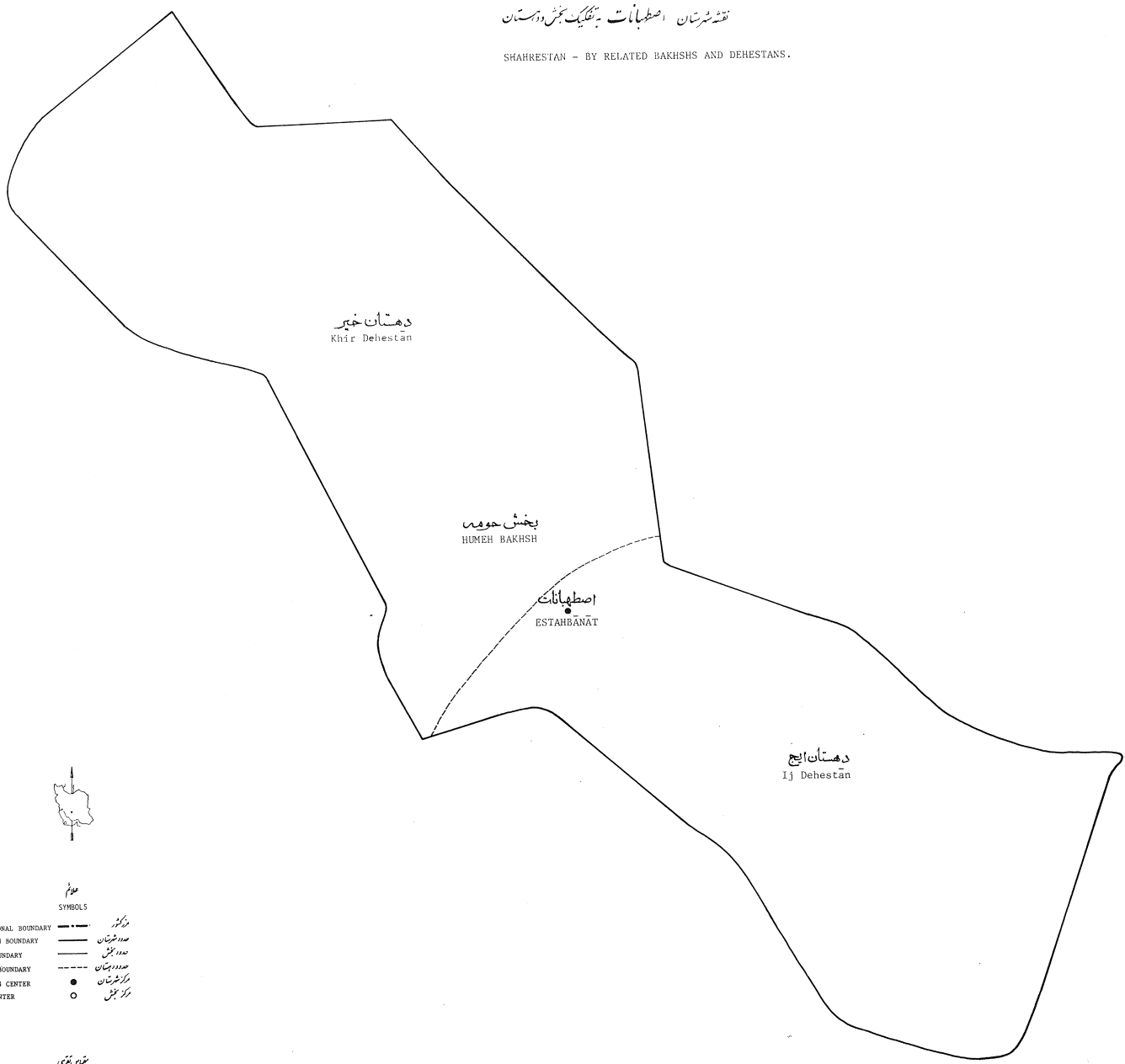
نسبت بهمت شهری وروستایی در استان فارس  
RATIO OF THE URBAN AND RURAL POPULATION IN FARS OSPAN

Source: Iranian Statistical Centre  
National Census of Population and Housing November 1966

نقشه و مرکز آمار ایران  
سرشماری عمومی نفوس و مسکن در سال ۱۳۴۵

تقسیمات استهبانات به تفکیک بخش و دهستان

SHAHRESTAN - BY RELATED BAKHSHS AND DEHESTANS.



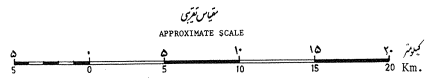
دهستان خیر  
Khir Dehestan

بخش حومه  
HUMEH BAKHSH

استهبانات  
ESTAHBĀNĀT

دهستان ایج  
Ij Dehestan

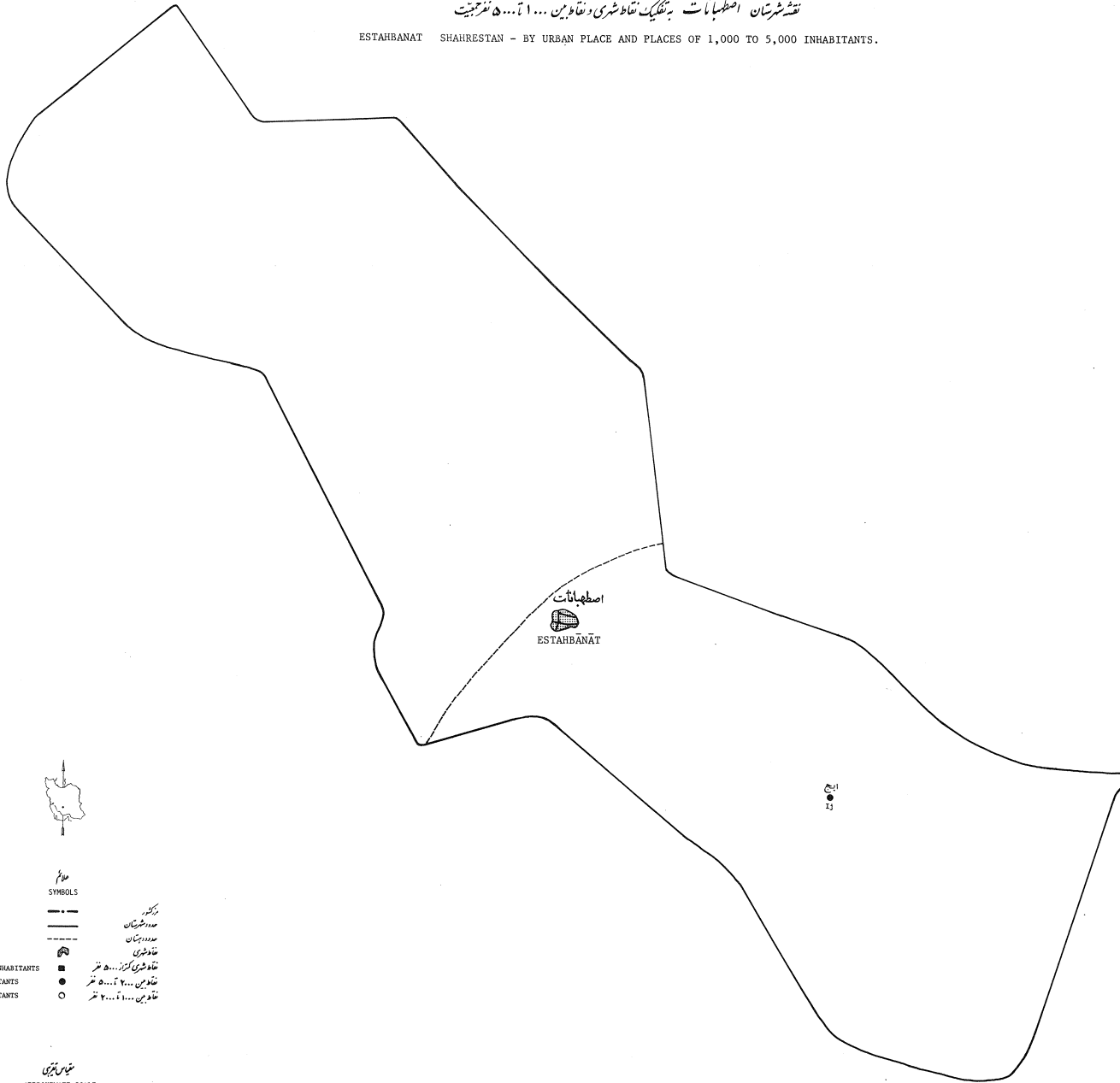
- SYMBOLS
- INTERNATIONAL BOUNDARY ————
  - SHAHRESTAN BOUNDARY —————
  - BAKHSH BOUNDARY —————
  - DEHESTAN BOUNDARY - - - - -
  - SHAHRESTAN CENTER ●
  - BAKHSH CENTER ○



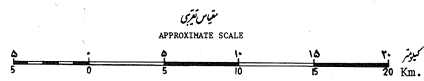
Source: Iranian Statistical Centre  
National Census of Population and Housing November 1966

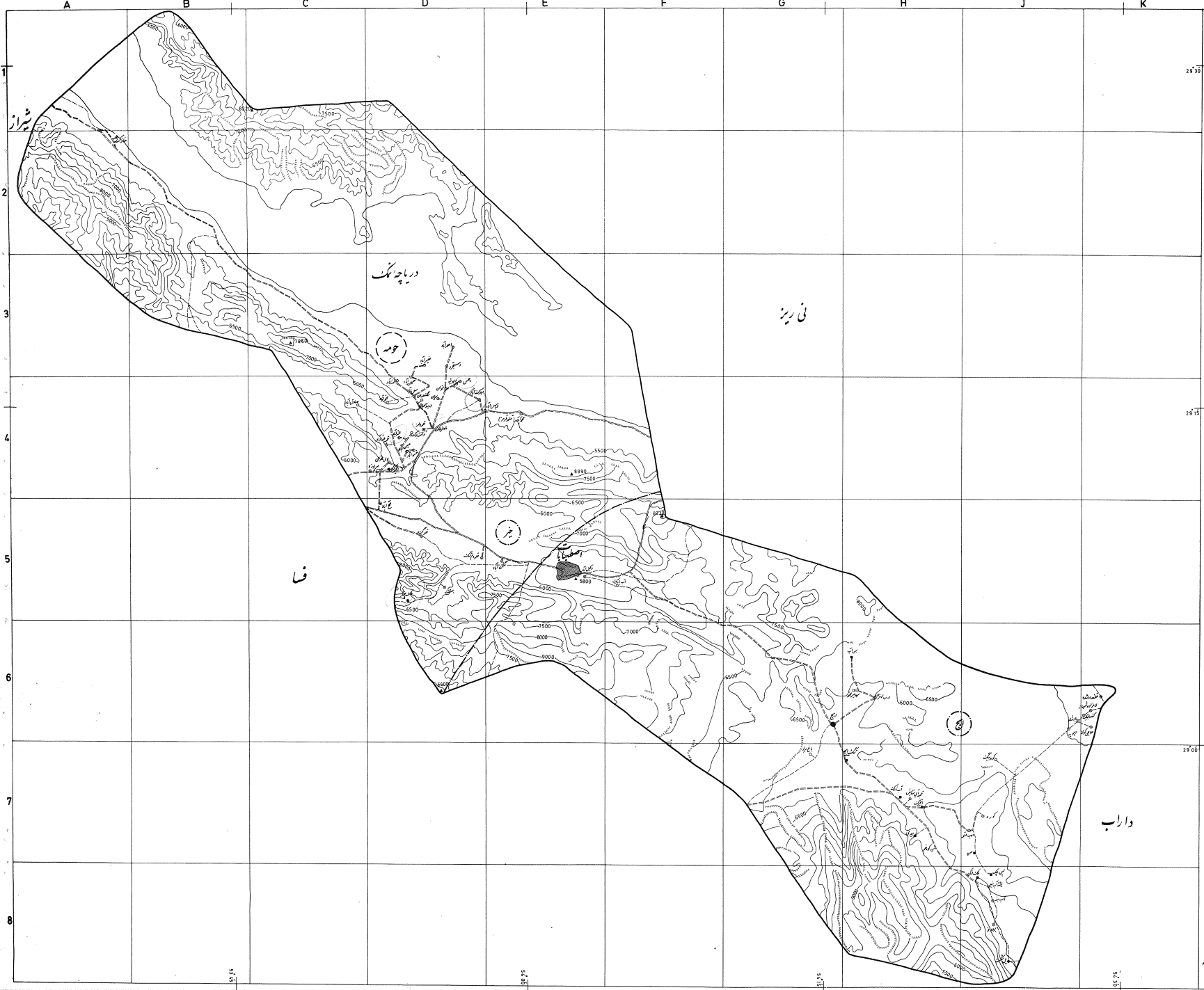
نقشه مرکز آمار ایران  
سرشماری عمومی نفوس و مسکن بهمن ماه ۱۳۴۵

نقشه شهرستان اصطهبانات به تفکیک نقاط شهری و نقاطی... تا ۵۰۰ نفر جمعیت  
 ESTAHBANAT SHAHRESTAN - BY URBAN PLACE AND PLACES OF 1,000 TO 5,000 INHABITANTS.



- SYMBOLS
- INTERNATIONAL BOUNDARY
  - SHAHRESTAN BOUNDARY
  - DEHESTAN BOUNDARY
  - URBAN PLACE
  - URBAN PLACE LESS THAN 5000 INHABITANTS
  - PLACE OF 2000 TO 5000 INHABITANTS
  - PLACE OF 1000 TO 2000 INHABITANTS
- مرز بین المللی  
 مرز شهرستان  
 مرز دهستان  
 نقطه شهری  
 نقطه شهری کمتر از ۵۰۰۰ نفر  
 نقطه ۲۰۰۰ تا ۵۰۰۰ نفر  
 نقطه ۱۰۰۰ تا ۲۰۰۰ نفر





مادان زینار  
 مرکز آمار ایران  
 شهرستان اصطهبانات  
 مقیاس: ۱:۲۰,۰۰۰

۱۳۴۹



راستینا

- نمبر
- تھوچیں...۲۰...متر
- آبادی
- مکان سکونی
- آبادی مکان غیر سکونی
- دریا
- سد در شهرستان
- سد کوش
- سد در استان
- راه آجین
- جاده اشکاف
- جاده شوس
- جاده آسفال
- جاده مال رو
- نخل
- دریا
- دریا
- دریا
- باغون دروآب
- شور و نماد
- ۵۰۰
- ۲۳۶۷
- نماد
- ریویژی
- دریا
- پستگاه آذوقه
- رودخانه
- پارسین
- صحن

مختصات جغرافیائی این نقشه  
 بر اساس مختصات جغرافیائی مرکز شهر تهران است

مست - مختصات این سالی بر مبنای مختصات مرکز شهر تهران است





Village Location On the Map	Name of Village	Existing Establishments and Facilities																			Principal Permanent Crops																																																																																																																																																																																																																																																																																																																																																																																																																																																																																																																																																																																																																																																																																																																																																																																																																																																																																																																																																																																																																																																																																																																																																																																																																																																																																																																																																																																																																																																																																																																										
		1	2	3	4	5	6	7	8	9	10	11	12	13	14	15	16	17	18	19	20	21	22	23	24	25	26	27	28	29	30	31	32	33	34	35	36	37	38	39	40	41	42	43	44	45	46	47	48	49	50	51	52	53	54	55	56	57	58	59	60	61	62	63	64	65	66	67	68	69	70	71	72	73	74	75	76	77	78	79	80	81	82	83	84	85	86	87	88	89	90	91	92	93	94	95	96	97	98	99	100	101	102	103	104	105	106	107	108	109	110	111	112	113	114	115	116	117	118	119	120	121	122	123	124	125	126	127	128	129	130	131	132	133	134	135	136	137	138	139	140	141	142	143	144	145	146	147	148	149	150	151	152	153	154	155	156	157	158	159	160	161	162	163	164	165	166	167	168	169	170	171	172	173	174	175	176	177	178	179	180	181	182	183	184	185	186	187	188	189	190	191	192	193	194	195	196	197	198	199	200	201	202	203	204	205	206	207	208	209	210	211	212	213	214	215	216	217	218	219	220	221	222	223	224	225	226	227	228	229	230	231	232	233	234	235	236	237	238	239	240	241	242	243	244	245	246	247	248	249	250	251	252	253	254	255	256	257	258	259	260	261	262	263	264	265	266	267	268	269	270	271	272	273	274	275	276	277	278	279	280	281	282	283	284	285	286	287	288	289	290	291	292	293	294	295	296	297	298	299	300	301	302	303	304	305	306	307	308	309	310	311	312	313	314	315	316	317	318	319	320	321	322	323	324	325	326	327	328	329	330	331	332	333	334	335	336	337	338	339	340	341	342	343	344	345	346	347	348	349	350	351	352	353	354	355	356	357	358	359	360	361	362	363	364	365	366	367	368	369	370	371	372	373	374	375	376	377	378	379	380	381	382	383	384	385	386	387	388	389	390	391	392	393	394	395	396	397	398	399	400	401	402	403	404	405	406	407	408	409	410	411	412	413	414	415	416	417	418	419	420	421	422	423	424	425	426	427	428	429	430	431	432	433	434	435	436	437	438	439	440	441	442	443	444	445	446	447	448	449	450	451	452	453	454	455	456	457	458	459	460	461	462	463	464	465	466	467	468	469	470	471	472	473	474	475	476	477	478	479	480	481	482	483	484	485	486	487	488	489	490	491	492	493	494	495	496	497	498	499	500	501	502	503	504	505	506	507	508	509	510	511	512	513	514	515	516	517	518	519	520	521	522	523	524	525	526	527	528	529	530	531	532	533	534	535	536	537	538	539	540	541	542	543	544	545	546	547	548	549	550	551	552	553	554	555	556	557	558	559	560	561	562	563	564	565	566	567	568	569	570	571	572	573	574	575	576	577	578	579	580	581	582	583	584	585	586	587	588	589	590	591	592	593	594	595	596	597	598	599	600	601	602	603	604	605	606	607	608	609	610	611	612	613	614	615	616	617	618	619	620	621	622	623	624	625	626	627	628	629	630	631	632	633	634	635	636	637	638	639	640	641	642	643	644	645	646	647	648	649	650	651	652	653	654	655	656	657	658	659	660	661	662	663	664	665	666	667	668	669	670	671	672	673	674	675	676	677	678	679	680	681	682	683	684	685	686	687	688	689	690	691	692	693	694	695	696	697	698	699	700	701	702	703	704	705	706	707	708	709	710	711	712	713	714	715	716	717	718	719	720	721	722	723	724	725	726	727	728	729	730	731	732	733	734	735	736	737	738	739	740	741	742	743	744	745	746	747	748	749	750	751	752	753	754	755	756	757	758	759	760	761	762	763	764	765	766	767	768	769	770	771	772	773	774	775	776	777	778	779	780	781	782	783	784	785	786	787	788	789	790	791	792	793	794	795	796	797	798	799	800	801	802	803	804	805	806	807	808	809	810	811	812	813	814	815	816	817	818	819	820	821	822	823	824	825	826	827	828	829	830	831	832	833	834	835	836	837	838	839	840	841	842	843	844	845	846	847	848	849	850	851	852	853	854	855	856	857	858	859	860	861	862	863	864	865	866	867	868	869	870	871	872	873	874	875	876	877	878	879	880	881	882	883	884	885	886	887	888	889	890	891	892	893	894	895	896	897	898	899	900	901	902	903	904	905	906	907	908	909	910	911	912	913	914	915	916	917	918	919	920	921	922	923	924	925	926	927	928	929	930	931	932	933	934	935	936	937	938	939	940	941	942	943	944	945	946	947	948	949	950	951	952	953	954	955	956	957	958	959	960	961	962	963	964	965	966	967	968	969	970	971	972	973	974	975	976	977	978	979	980	981	982	983	984	985	986	987	988	989	990	991	992	993	994	995	996	997	998	999	1000	1001	1002	1003	1004	1005	1006	1007	1008	1009	1010	1011	1012	1013	1014	1015	1016	1017	1018	1019	1020	1021	1022	1023	1024	1025	1026	1027	1028	1029	1030	1031	1032	1033	1034	1035	1036	1037	1038	1039	1040	1041	1042	1043	1044	1045	1046	1047	1048	1049	1050	1051	1052	1053	1054	1055	1056	1057	1058	1059	1060	1061	1062	1063	1064	1065	1066	1067	1068	1069	1070	1071	1072	1073	1074	1075	1076	1077	1078	1079	1080	1081	1082	1083	1084	1085	1086	1087	1088	1089	1090	1091	1092	1093	1094	1095	1096	1097	1098	1099	1100	1101	1102	1103	1104	1105	1106	1107	1108	1109	1110	1111	1112	1113	1114	1115	1116	1117	1118	1119	1120	1121	1122	1123	1124	1125	1126	1127	1128	1129	1130	1131	1132	1133	1134	1135	1136	1137	1138	1139	1140	1141	1142	1143	1144	1145	1146	1147	1148	1149	1150	1151	1152	1153	1154	1155	1156	1157	1158	1159	1160	1161	1162	1163	1164	1165	1166	1167	1168	1169	1170	1171	1172	1173	1174	1175	1176	1177	1178	1179	1180	1181	1182	1183	1184	1185	1186	1187	1188	1189	1190	1191	1192	1193	1194	1195	1196	1197	1198	1199	1200	1201	1202	1203	1204	1205	1206	1207	1208	1209	1210	1211	1212	1213	1214	1215	1216	1217	1218	1219	1220	1221	1222	1223	1224	1225	1226	1227	1228	1229	1230	1231	1232	1233	1234	1235	1236	1237	1238	1239	1240	1241	1242	1243	1244	1245	1246	1247	1248	1249	1250	1251	1252	1253	1254	1255	1256	1257	1258	1259	1260	1261	1262	1263	1264	1265	1266	1267	1268	1269	1270	1271	1272	1273	1274	1275	1276	1277	1278	1279	1280	1281	1282	1283	1284	1285	1286	1287	1288	1289	1290	1291	1292	1293	1294	1295	1296	1297	1298	1299	1300	1301	1302	1303	1304	1305	1306	1307	1308	1309	1310	1311	1312	1313	1314	1315	1316	1317	1318	1319	1320	1321	1322	1323	1324	1325	1326	1327	1328	1329	1330	1331	1332	1333	1334	1335	1336	1337	1338	1339	1340	1341	1342	1343	1344	1345	1346	1347	1348	1349	1350	1351	1352	1353	1354	1355	1356	1357	1358	1359	1360	1361	1362	1363	1364	1365	1366	1367	1368	1369	1370	1371	1372	1373	1374	1375	1376	1377	1378	1379	1380	1381	1382	1383	1384	1385	1386	1387	1388	1389	1390	1391	1392	1393	1394	1395	1396	1397	1398	1399	1400	1401	1402	1403	1404	1405	1406	1407	1408	1409	1410	1411	1412	1413	1414	1415	1416	1417	1418	1419	1420	1421	1422	1423	1424	1425	1426	1427	1428	1429	1430	1431	1432	1433	1434	1435	1436	1437	1438	1439	1440	1441	1442	1443	1444	1445	1446	1447	1448	1449	1450	1451	1452	1453	1454	1455	1456	1457	1458	1459	1460	1461	1462	1463	1464	1465	1466	1467	1468	1469	1470	1471	1472	1473	1474	1475	1476	1477	1478	1479	1480	1481	1482	1483	1484	1485	1486



Village Location On the Map	Name of Village	Drinking Establishments and Facilities																				Principal Permanent Crops																																																																															
		1	2	3	4	5	6	7	8	9	10	11	12	13	14	15	16	17	18	19	20	1	2	3	4	5	6	7	8	9	10	11	12	13	14	15	16	17	18	19	20																																																												
193	ESTAHBANAT SHAHRESTAN	171	191	190	89	88	187	186	185	184	183	182	181	180	179	178	177	176	175	174	173	172	171	170	169	168	167	166	165	164	163	162	161	160	159	158	157	156	155	154	153	152	151	150	149	148	147	146	145	144	143	142	141	140	139	138	137	136	135	134	133	132	131	130	129	128	127	126	125	124	123	122	121	120	119	118	117	116	115	114	113	112	111	110	109	108	107	106	105	104	103	102	101	100	99	98	97	96	95	94	93

Village Location On the Map

Name of Village

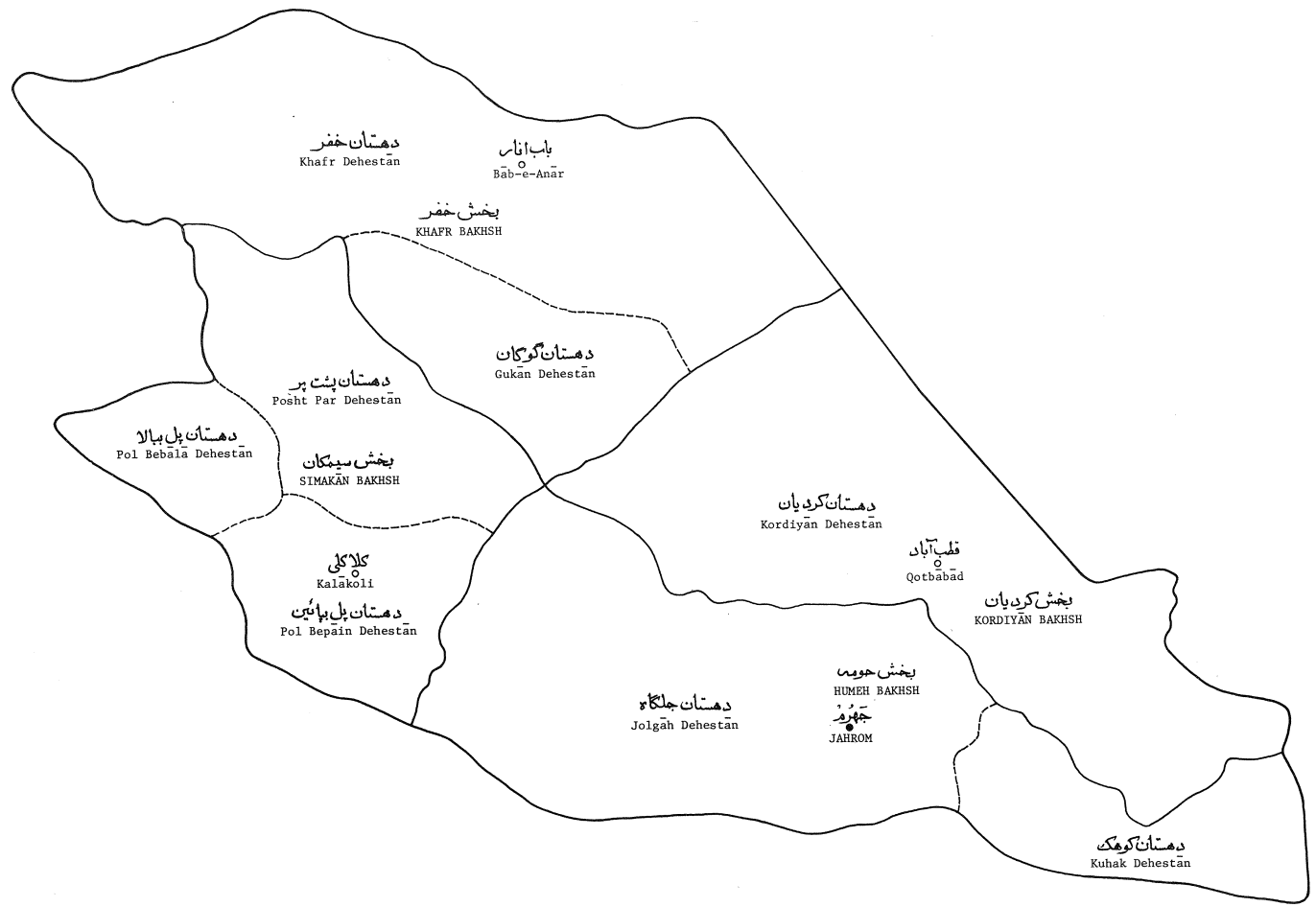
ESTAHBANAT SHAHRESTAN

Drinking Establishments and Facilities

Principal Permanent Crops

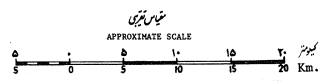
نقشه شهرستان جهرم به تفکیک بخش و دهستان

JAHROM SHAHRESTAN - BY RELATED BAKHSHS AND DEHESTANS.



SYMBOLS

—+—+—+—	مرز کشور
—	مرز شهرستان
—	مرز بخش
---	مرز دهستان
●	مرکز شهرستان
○	مرکز بخش

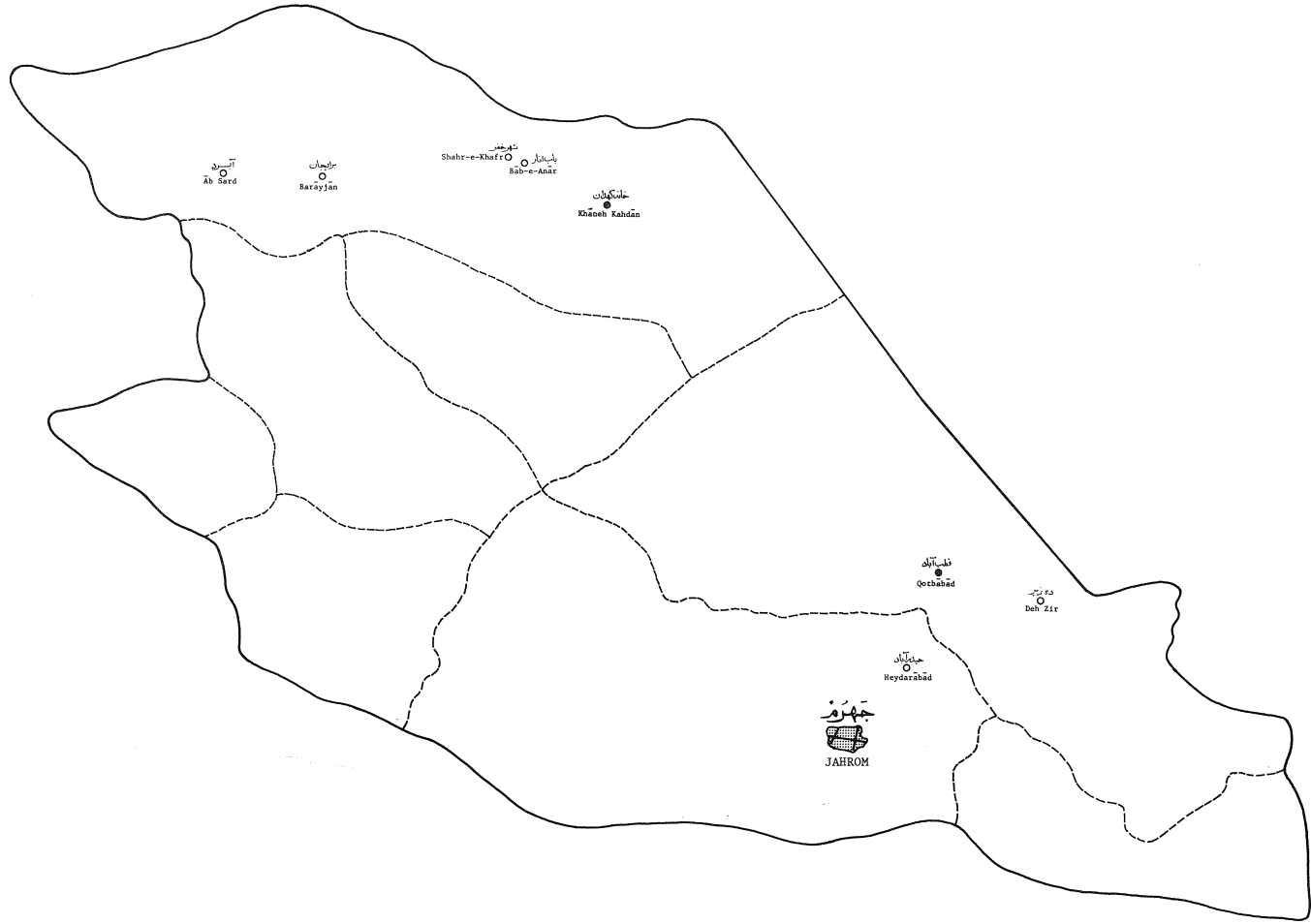


Source: Iranian Statistical Centre  
National Census of Population and Housing November 1966

نقشه مرکز آمار ایران  
سرشماری عمومی نفوس و مسکن در آبان ماه ۱۳۴۵

تشریح شهرستان جهرم بر مبنای نقاط شهری و نقاطی که ۱۰۰۰ تا ۵۰۰۰ نفر جمعیت دارند

JAHROM SHAHRESTAN - BY URBAN PLACE AND PLACES OF 1,000 TO 5,000 INHABITANTS.



محدود	SYMBOLS	محدود
بین المللی	-----	بین المللی
شهرستان	-----	شهرستان
دهستان	-----	دهستان
نقطه شهری	●	نقطه شهری
نقطه شهری کمتر از ۵۰۰۰ نفر	■	نقطه شهری کمتر از ۵۰۰۰ نفر
نقطه ۲۰۰۰ تا ۵۰۰۰ نفر	●	نقطه ۲۰۰۰ تا ۵۰۰۰ نفر
نقطه ۱۰۰۰ تا ۲۰۰۰ نفر	○	نقطه ۱۰۰۰ تا ۲۰۰۰ نفر

مقیاس تقریبی



Source: Iranian Statistical Centre  
National Census of Population and Housing November 1966

انتهای کار در ایران  
سرشماری عمومی نفوس و مسکن در آبان ماه ۱۳۴۵















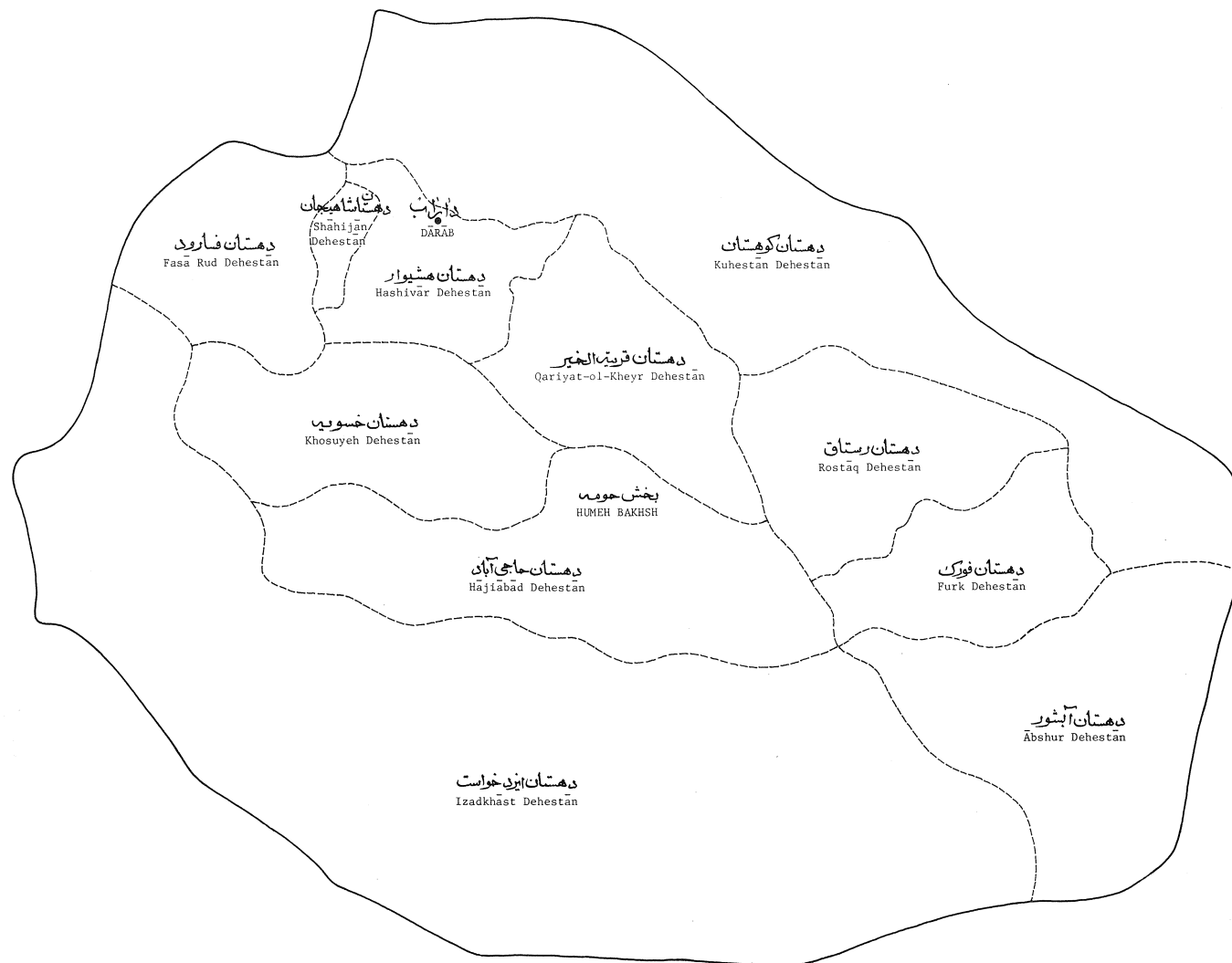






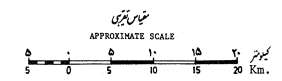
نقشه شهرستان داراب به تفکیک بخش و دهستان

DARAB SHAHRESTAN - BY RELATED BAKHSHS AND DEHESTANS.



SYMBOLS

— — — — —	مرکز بین المللی
—————	مرکز شهرستان
—————	مرکز بخش
—————	مرکز دهستان
●	مرکز شهرستان
○	مرکز بخش

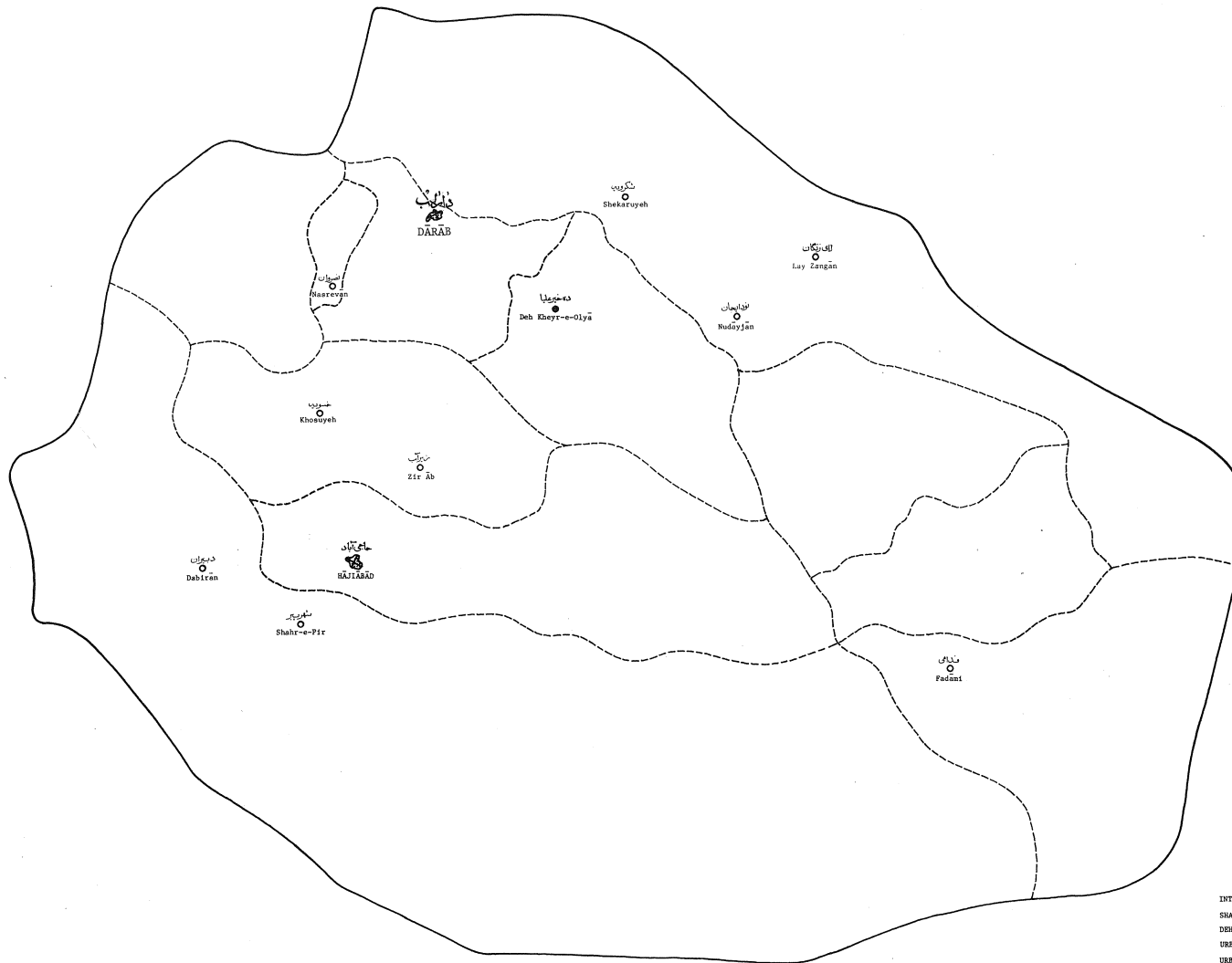


Source: Iranian Statistical Centre  
National Census of Population and Housing November 1966

نقشه و مرکز داراب  
سرشماری عمومی نفوس و مسکن بهمن ماه ۱۳۴۵

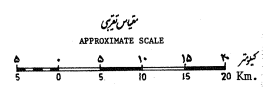
نقشه شهرستان داراب بر مبنای تقاطع شهری و نقاط ۱۰۰۰ تا ۵۰۰۰ نفر جمعیت

DARAB SHAHRESTAN - BY URBAN PLACE AND PLACES OF 1,000 TO 5,000 INHABITANTS.



SYMBOLS

— — — — —	مرز بین المللی
— — — — —	مرز شهرستان
.....	مرز دهستان
■	مکان شهری
●	مکان شهری کمتر از ۵۰۰۰ نفر
○	مکان شهری ۱۰۰۰ تا ۲۰۰۰ نفر



Source: Iranian Statistical Centre  
National Census of Population and Housing November 1966

انتهای مرکز آمار ایران  
سرشماری عمومی نفوس و مسکن سال ۱۳۴۵





مردمان ایران  
شهرستان داراب  
۱۳۲۹

۱۳۲۹



داراب

- شهر
- کتابخانه ۵۰۰-۱۰۰ متر
- آبدری
- کمان سنگی
- آبدری مکان چرخسختی
- زرنگر
- مردم شهرستان
- مردم بخش
- مردم استان
- رامادان
- جاده و معادن
- جاده ترانس
- جاده پستی
- جاده راه راه
- نهر
- بئ
- راهستان
- نهر آبریز
- سیس
- پلوق مرداب
- شوره قار
- مختل شهرستان
- ۵۰۰
- ۲۳۶۷
- قنات
- بریکه آب
- اداره
- پستگاه راه‌آباد
- قره‌گاه
- پارکینگ
- صنعت

مقیاس ۱:۵۰,۰۰۰  
نقطه شمالی

۱	۲
۳	۴

صفت و مقدار آب در این منطقه



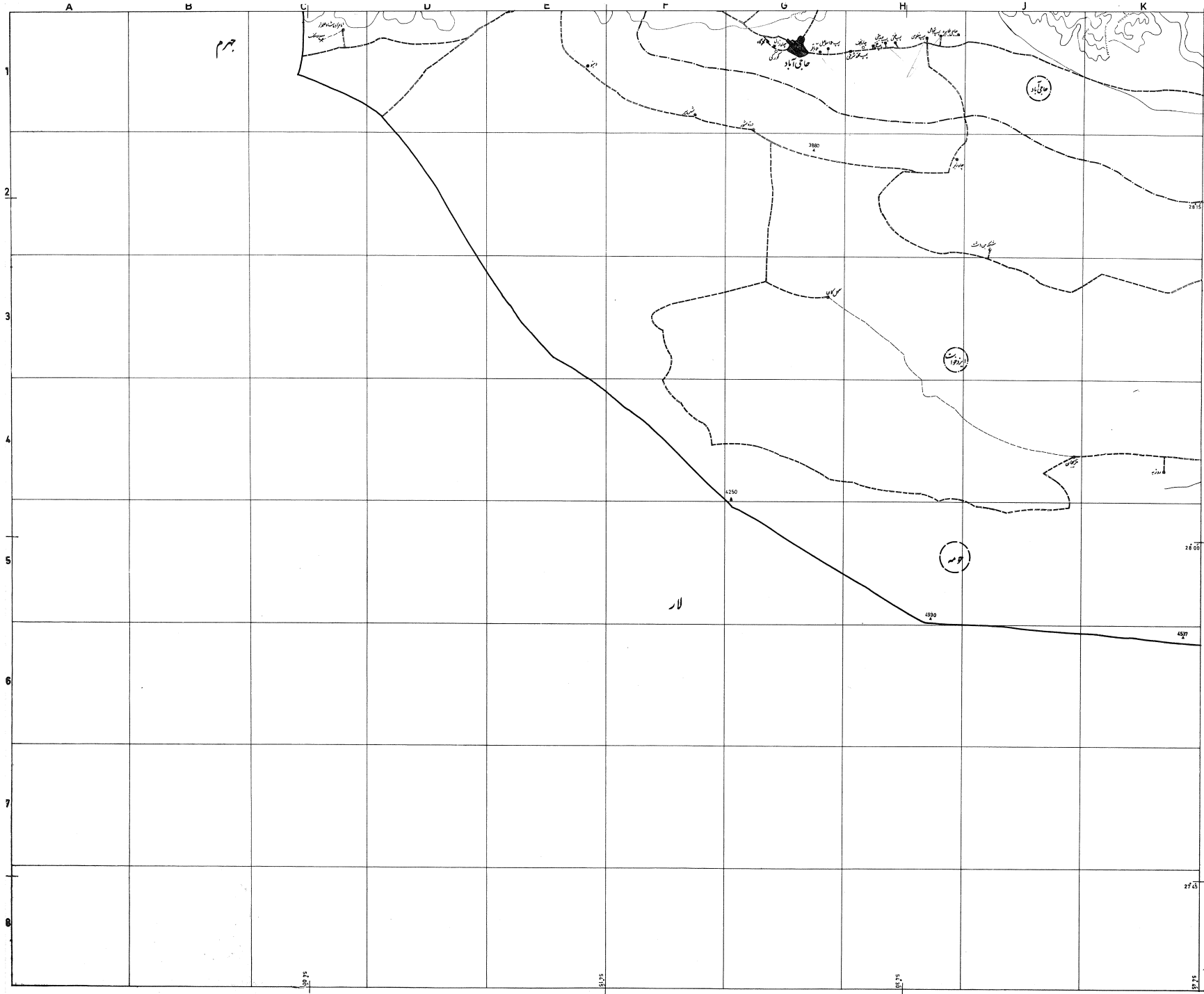
اصطیبات

نیزه

فا

ج





مردمان بزم  
مرکز آذربایجان  
شهرستان داراب  
نقیس: 1:125,000

۱۳۴۹



دارابستان

- مس
- تخلیه ۳۰۰-۲۰۰ متر
- آبدری
- مکان سکونی
- آبدری مکان غیر سکونی
- مرکز
- حدود شهرستان
- حدود بخش
- حدود دهستان
- راه آسفالته
- جاده خاکی
- جاده شوسه
- جاده خاکی
- جاده اول دره
- ترق
- آب
- دره خشک
- نهر آبی
- سلس
- پلکان رود آب
- نهر، رود
- مغزیستان
- قزو
- تخت
- برجی شب
- اکرود
- پستگاه آذوقه
- زردک
- چالکشی
- مسکن

مردمان بزم  
مرکز آذربایجان  
شهرستان داراب  
نقیس: 1:125,000

مردمان بزم



نقشه و نقشه برداری در ایران  
مردمان بزم  
مرکز آذربایجان  
شهرستان داراب  
نقیس: 1:125,000





















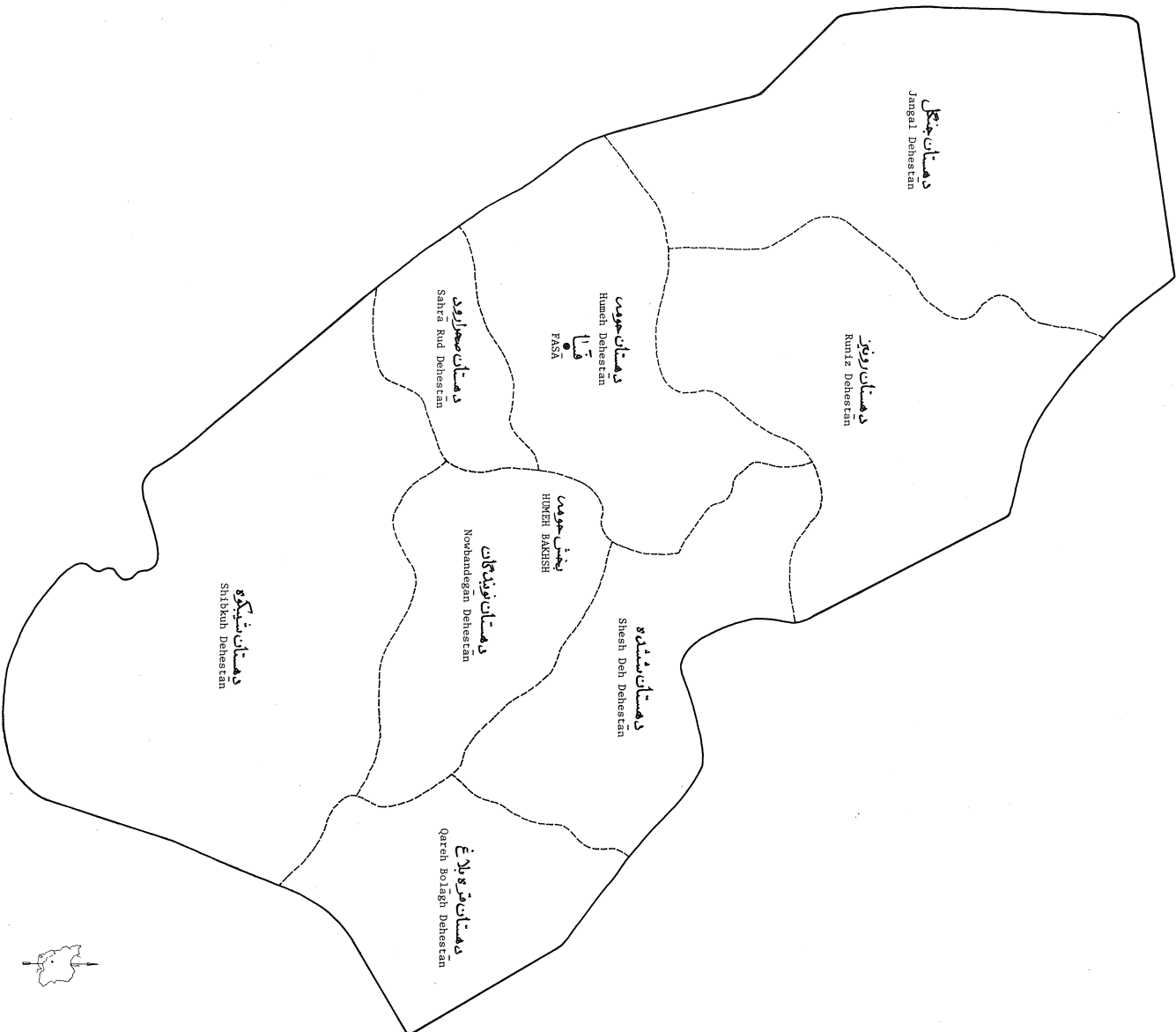


شماره آبادی	نام آبادی	تعداد بناهای بهداشت موجود در آبادی													انواع محصولات موجود در آبادی در صورت لزوم																																																																																																																																																																																																																																																																																																																																																																																																																																																																																																																																																																																																																																																																																																																																																																																																																																																																																																																																																																																																																																																																																																																																																																																																																																																																																																																																																																																																																																																																																																															
		1	2	3	4	5	6	7	8	9	10	11	12	13	14	15	16	17	18	19	20	21	22	23	24	25	26	27	28	29	30	31	32	33	34	35	36	37	38	39	40	41	42	43	44	45	46	47	48	49	50	51	52	53	54	55	56	57	58	59	60	61	62	63	64	65	66	67	68	69	70	71	72	73	74	75	76	77	78	79	80	81	82	83	84	85	86	87	88	89	90	91	92	93	94	95	96	97	98	99	100	101	102	103	104	105	106	107	108	109	110	111	112	113	114	115	116	117	118	119	120	121	122	123	124	125	126	127	128	129	130	131	132	133	134	135	136	137	138	139	140	141	142	143	144	145	146	147	148	149	150	151	152	153	154	155	156	157	158	159	160	161	162	163	164	165	166	167	168	169	170	171	172	173	174	175	176	177	178	179	180	181	182	183	184	185	186	187	188	189	190	191	192	193	194	195	196	197	198	199	200	201	202	203	204	205	206	207	208	209	210	211	212	213	214	215	216	217	218	219	220	221	222	223	224	225	226	227	228	229	230	231	232	233	234	235	236	237	238	239	240	241	242	243	244	245	246	247	248	249	250	251	252	253	254	255	256	257	258	259	260	261	262	263	264	265	266	267	268	269	270	271	272	273	274	275	276	277	278	279	280	281	282	283	284	285	286	287	288	289	290	291	292	293	294	295	296	297	298	299	300	301	302	303	304	305	306	307	308	309	310	311	312	313	314	315	316	317	318	319	320	321	322	323	324	325	326	327	328	329	330	331	332	333	334	335	336	337	338	339	340	341	342	343	344	345	346	347	348	349	350	351	352	353	354	355	356	357	358	359	360	361	362	363	364	365	366	367	368	369	370	371	372	373	374	375	376	377	378	379	380	381	382	383	384	385	386	387	388	389	390	391	392	393	394	395	396	397	398	399	400	401	402	403	404	405	406	407	408	409	410	411	412	413	414	415	416	417	418	419	420	421	422	423	424	425	426	427	428	429	430	431	432	433	434	435	436	437	438	439	440	441	442	443	444	445	446	447	448	449	450	451	452	453	454	455	456	457	458	459	460	461	462	463	464	465	466	467	468	469	470	471	472	473	474	475	476	477	478	479	480	481	482	483	484	485	486	487	488	489	490	491	492	493	494	495	496	497	498	499	500	501	502	503	504	505	506	507	508	509	510	511	512	513	514	515	516	517	518	519	520	521	522	523	524	525	526	527	528	529	530	531	532	533	534	535	536	537	538	539	540	541	542	543	544	545	546	547	548	549	550	551	552	553	554	555	556	557	558	559	560	561	562	563	564	565	566	567	568	569	570	571	572	573	574	575	576	577	578	579	580	581	582	583	584	585	586	587	588	589	590	591	592	593	594	595	596	597	598	599	600	601	602	603	604	605	606	607	608	609	610	611	612	613	614	615	616	617	618	619	620	621	622	623	624	625	626	627	628	629	630	631	632	633	634	635	636	637	638	639	640	641	642	643	644	645	646	647	648	649	650	651	652	653	654	655	656	657	658	659	660	661	662	663	664	665	666	667	668	669	670	671	672	673	674	675	676	677	678	679	680	681	682	683	684	685	686	687	688	689	690	691	692	693	694	695	696	697	698	699	700	701	702	703	704	705	706	707	708	709	710	711	712	713	714	715	716	717	718	719	720	721	722	723	724	725	726	727	728	729	730	731	732	733	734	735	736	737	738	739	740	741	742	743	744	745	746	747	748	749	750	751	752	753	754	755	756	757	758	759	760	761	762	763	764	765	766	767	768	769	770	771	772	773	774	775	776	777	778	779	780	781	782	783	784	785	786	787	788	789	790	791	792	793	794	795	796	797	798	799	800	801	802	803	804	805	806	807	808	809	810	811	812	813	814	815	816	817	818	819	820	821	822	823	824	825	826	827	828	829	830	831	832	833	834	835	836	837	838	839	840	841	842	843	844	845	846	847	848	849	850	851	852	853	854	855	856	857	858	859	860	861	862	863	864	865	866	867	868	869	870	871	872	873	874	875	876	877	878	879	880	881	882	883	884	885	886	887	888	889	890	891	892	893	894	895	896	897	898	899	900	901	902	903	904	905	906	907	908	909	910	911	912	913	914	915	916	917	918	919	920	921	922	923	924	925	926	927	928	929	930	931	932	933	934	935	936	937	938	939	940	941	942	943	944	945	946	947	948	949	950	951	952	953	954	955	956	957	958	959	960	961	962	963	964	965	966	967	968	969	970	971	972	973	974	975	976	977	978	979	980	981	982	983	984	985	986	987	988	989	990	991	992	993	994	995	996	997	998	999	1000	1001	1002	1003	1004	1005	1006	1007	1008	1009	1010	1011	1012	1013	1014	1015	1016	1017	1018	1019	1020	1021	1022	1023	1024	1025	1026	1027	1028	1029	1030	1031	1032	1033	1034	1035	1036	1037	1038	1039	1040	1041	1042	1043	1044	1045	1046	1047	1048	1049	1050	1051	1052	1053	1054	1055	1056	1057	1058	1059	1060	1061	1062	1063	1064	1065	1066	1067	1068	1069	1070	1071	1072	1073	1074	1075	1076	1077	1078	1079	1080	1081	1082	1083	1084	1085	1086	1087	1088	1089	1090	1091	1092	1093	1094	1095	1096	1097	1098	1099	1100	1101	1102	1103	1104	1105	1106	1107	1108	1109	1110	1111	1112	1113	1114	1115	1116	1117	1118	1119	1120	1121	1122	1123	1124	1125	1126	1127	1128	1129	1130	1131	1132	1133	1134	1135	1136	1137	1138	1139	1140	1141	1142	1143	1144	1145	1146	1147	1148	1149	1150	1151	1152	1153	1154	1155	1156	1157	1158	1159	1160	1161	1162	1163	1164	1165	1166	1167	1168	1169	1170	1171	1172	1173	1174	1175	1176	1177	1178	1179	1180	1181	1182	1183	1184	1185	1186	1187	1188	1189	1190	1191	1192	1193	1194	1195	1196	1197	1198	1199	1200	1201	1202	1203	1204	1205	1206	1207	1208	1209	1210	1211	1212	1213	1214	1215	1216	1217	1218	1219	1220	1221	1222	1223	1224	1225	1226	1227	1228	1229	1230	1231	1232	1233	1234	1235	1236	1237	1238	1239	1240	1241	1242	1243	1244	1245	1246	1247	1248	1249	1250	1251	1252	1253	1254	1255	1256	1257	1258	1259	1260	1261	1262	1263	1264	1265	1266	1267	1268	1269	1270	1271	1272	1273	1274	1275	1276	1277	1278	1279	1280	1281	1282	1283	1284	1285	1286	1287	1288	1289	1290	1291	1292	1293	1294	1295	1296	1297	1298	1299	1300	1301	1302	1303	1304	1305	1306	1307	1308	1309	1310	1311	1312	1313	1314	1315	1316	1317	1318	1319	1320	1321	1322	1323	1324	1325	1326	1327	1328	1329	1330	1331	1332	1333	1334	1335	1336	1337	1338	1339	1340	1341	1342	1343	1344	1345	1346	1347	1348	1349	1350	1351	1352	1353	1354	1355	1356	1357	1358	1359	1360	1361	1362	1363	1364	1365	1366	1367	1368	1369	1370	1371	1372	1373	1374	1375	1376	1377	1378	1379	1380	1381	1382	1383	1384	1385	1386	1387	1388	1389	1390	1391	1392	1393	1394	1395	1396	1397	1398	1399	1400	1401	1402	1403	1404	1405	1406	1407	1408	1409	1410	1411	1412	1413	1414	1415	1416	1417	1418	1419	1420	1421	1422	1423	1424	1425	1426	1427	1428	1429	1430	1431	1432	1433	1434	1435	1436	1437	1438	1439	1440	1441	1442	1443	1444	1445	1446	1447	1448	1449	1450	1451	1452	1453	1454	1455	1456	1457	1458	1459	1460	1461	1462	1463	1464	1465	1466	1467	1468	1469

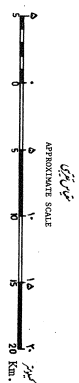








- SYMBOLS
- INTERNATIONAL BOUNDARY
  - PROVINCIAL BOUNDARY
  - COUNTY BOUNDARY
  - DEHSTAN BOUNDARY
  - SHAHRESTAN CENTER
  - BAKHSH CENTER
- شماره ۱



Source: Iranian Statistical Centre  
National Census of Population and Housing November 1966

منبع: مرکز آمار ایران  
سرشماری جمعیت و مسکن نوامبر ۱۳۴۵



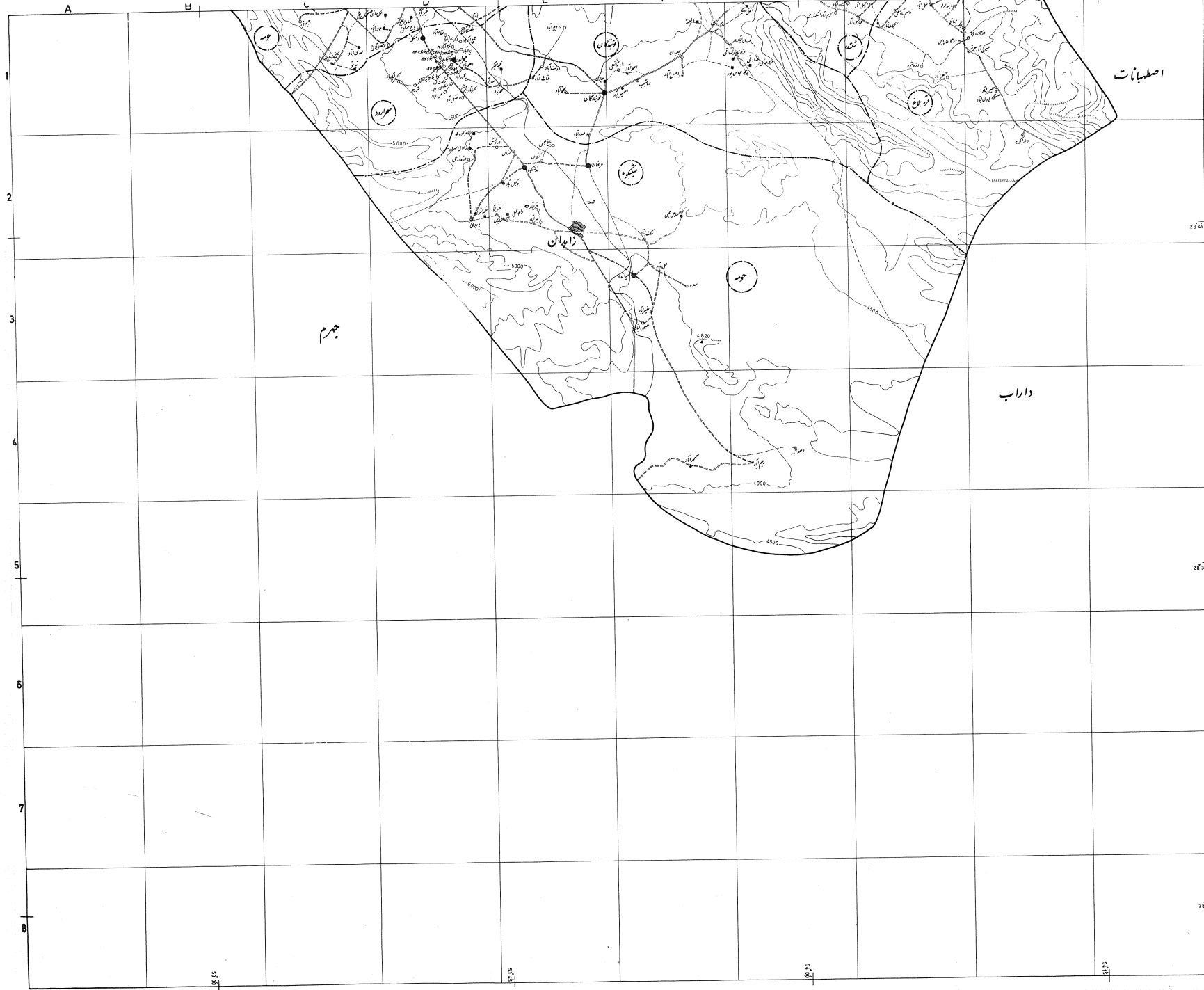
مناطق پارس  
 مرکز آذربایجان  
**شهرستان فنا**  
 مقیاس: ۱:۲۰,۰۰۰

۱۳۴۹



روستا

- روستا
- ۵۰۰-۱۰۰۰ متر
- ۱۰۰۰
- ۲۰۰۰
- ۳۰۰۰
- ۴۰۰۰
- ۵۰۰۰
- ۶۰۰۰
- ۷۰۰۰
- ۸۰۰۰
- ۹۰۰۰
- ۱۰۰۰۰
- ۱۱۰۰۰
- ۱۲۰۰۰
- ۱۳۰۰۰
- ۱۴۰۰۰
- ۱۵۰۰۰
- ۱۶۰۰۰
- ۱۷۰۰۰
- ۱۸۰۰۰
- ۱۹۰۰۰
- ۲۰۰۰۰
- ۲۱۰۰۰
- ۲۲۰۰۰
- ۲۳۰۰۰
- ۲۴۰۰۰
- ۲۵۰۰۰
- ۲۶۰۰۰
- ۲۷۰۰۰
- ۲۸۰۰۰
- ۲۹۰۰۰
- ۳۰۰۰۰
- ۳۱۰۰۰
- ۳۲۰۰۰
- ۳۳۰۰۰
- ۳۴۰۰۰
- ۳۵۰۰۰
- ۳۶۰۰۰
- ۳۷۰۰۰
- ۳۸۰۰۰
- ۳۹۰۰۰
- ۴۰۰۰۰
- ۴۱۰۰۰
- ۴۲۰۰۰
- ۴۳۰۰۰
- ۴۴۰۰۰
- ۴۵۰۰۰
- ۴۶۰۰۰
- ۴۷۰۰۰
- ۴۸۰۰۰
- ۴۹۰۰۰
- ۵۰۰۰۰
- ۵۱۰۰۰
- ۵۲۰۰۰
- ۵۳۰۰۰
- ۵۴۰۰۰
- ۵۵۰۰۰
- ۵۶۰۰۰
- ۵۷۰۰۰
- ۵۸۰۰۰
- ۵۹۰۰۰
- ۶۰۰۰۰
- ۶۱۰۰۰
- ۶۲۰۰۰
- ۶۳۰۰۰
- ۶۴۰۰۰
- ۶۵۰۰۰
- ۶۶۰۰۰
- ۶۷۰۰۰
- ۶۸۰۰۰
- ۶۹۰۰۰
- ۷۰۰۰۰
- ۷۱۰۰۰
- ۷۲۰۰۰
- ۷۳۰۰۰
- ۷۴۰۰۰
- ۷۵۰۰۰
- ۷۶۰۰۰
- ۷۷۰۰۰
- ۷۸۰۰۰
- ۷۹۰۰۰
- ۸۰۰۰۰
- ۸۱۰۰۰
- ۸۲۰۰۰
- ۸۳۰۰۰
- ۸۴۰۰۰
- ۸۵۰۰۰
- ۸۶۰۰۰
- ۸۷۰۰۰
- ۸۸۰۰۰
- ۸۹۰۰۰
- ۹۰۰۰۰
- ۹۱۰۰۰
- ۹۲۰۰۰
- ۹۳۰۰۰
- ۹۴۰۰۰
- ۹۵۰۰۰
- ۹۶۰۰۰
- ۹۷۰۰۰
- ۹۸۰۰۰
- ۹۹۰۰۰
- ۱۰۰۰۰۰
- ۱۰۱۰۰۰
- ۱۰۲۰۰۰
- ۱۰۳۰۰۰
- ۱۰۴۰۰۰
- ۱۰۵۰۰۰
- ۱۰۶۰۰۰
- ۱۰۷۰۰۰
- ۱۰۸۰۰۰
- ۱۰۹۰۰۰
- ۱۱۰۰۰۰
- ۱۱۱۰۰۰
- ۱۱۲۰۰۰
- ۱۱۳۰۰۰
- ۱۱۴۰۰۰
- ۱۱۵۰۰۰
- ۱۱۶۰۰۰
- ۱۱۷۰۰۰
- ۱۱۸۰۰۰
- ۱۱۹۰۰۰
- ۱۲۰۰۰۰
- ۱۲۱۰۰۰
- ۱۲۲۰۰۰
- ۱۲۳۰۰۰
- ۱۲۴۰۰۰
- ۱۲۵۰۰۰
- ۱۲۶۰۰۰
- ۱۲۷۰۰۰
- ۱۲۸۰۰۰
- ۱۲۹۰۰۰
- ۱۳۰۰۰۰
- ۱۳۱۰۰۰
- ۱۳۲۰۰۰
- ۱۳۳۰۰۰
- ۱۳۴۰۰۰
- ۱۳۵۰۰۰
- ۱۳۶۰۰۰
- ۱۳۷۰۰۰
- ۱۳۸۰۰۰
- ۱۳۹۰۰۰
- ۱۴۰۰۰۰
- ۱۴۱۰۰۰
- ۱۴۲۰۰۰
- ۱۴۳۰۰۰
- ۱۴۴۰۰۰
- ۱۴۵۰۰۰
- ۱۴۶۰۰۰
- ۱۴۷۰۰۰
- ۱۴۸۰۰۰
- ۱۴۹۰۰۰
- ۱۵۰۰۰۰
- ۱۵۱۰۰۰
- ۱۵۲۰۰۰
- ۱۵۳۰۰۰
- ۱۵۴۰۰۰
- ۱۵۵۰۰۰
- ۱۵۶۰۰۰
- ۱۵۷۰۰۰
- ۱۵۸۰۰۰
- ۱۵۹۰۰۰
- ۱۶۰۰۰۰
- ۱۶۱۰۰۰
- ۱۶۲۰۰۰
- ۱۶۳۰۰۰
- ۱۶۴۰۰۰
- ۱۶۵۰۰۰
- ۱۶۶۰۰۰
- ۱۶۷۰۰۰
- ۱۶۸۰۰۰
- ۱۶۹۰۰۰
- ۱۷۰۰۰۰
- ۱۷۱۰۰۰
- ۱۷۲۰۰۰
- ۱۷۳۰۰۰
- ۱۷۴۰۰۰
- ۱۷۵۰۰۰
- ۱۷۶۰۰۰
- ۱۷۷۰۰۰
- ۱۷۸۰۰۰
- ۱۷۹۰۰۰
- ۱۸۰۰۰۰
- ۱۸۱۰۰۰
- ۱۸۲۰۰۰
- ۱۸۳۰۰۰
- ۱۸۴۰۰۰
- ۱۸۵۰۰۰
- ۱۸۶۰۰۰
- ۱۸۷۰۰۰
- ۱۸۸۰۰۰
- ۱۸۹۰۰۰
- ۱۹۰۰۰۰
- ۱۹۱۰۰۰
- ۱۹۲۰۰۰
- ۱۹۳۰۰۰
- ۱۹۴۰۰۰
- ۱۹۵۰۰۰
- ۱۹۶۰۰۰
- ۱۹۷۰۰۰
- ۱۹۸۰۰۰
- ۱۹۹۰۰۰
- ۲۰۰۰۰۰
- ۲۰۱۰۰۰
- ۲۰۲۰۰۰
- ۲۰۳۰۰۰
- ۲۰۴۰۰۰
- ۲۰۵۰۰۰
- ۲۰۶۰۰۰
- ۲۰۷۰۰۰
- ۲۰۸۰۰۰
- ۲۰۹۰۰۰
- ۲۱۰۰۰۰
- ۲۱۱۰۰۰
- ۲۱۲۰۰۰
- ۲۱۳۰۰۰
- ۲۱۴۰۰۰
- ۲۱۵۰۰۰
- ۲۱۶۰۰۰
- ۲۱۷۰۰۰
- ۲۱۸۰۰۰
- ۲۱۹۰۰۰
- ۲۲۰۰۰۰
- ۲۲۱۰۰۰
- ۲۲۲۰۰۰
- ۲۲۳۰۰۰
- ۲۲۴۰۰۰
- ۲۲۵۰۰۰
- ۲۲۶۰۰۰
- ۲۲۷۰۰۰
- ۲۲۸۰۰۰
- ۲۲۹۰۰۰
- ۲۳۰۰۰۰
- ۲۳۱۰۰۰
- ۲۳۲۰۰۰
- ۲۳۳۰۰۰
- ۲۳۴۰۰۰
- ۲۳۵۰۰۰
- ۲۳۶۰۰۰
- ۲۳۷۰۰۰
- ۲۳۸۰۰۰
- ۲۳۹۰۰۰
- ۲۴۰۰۰۰
- ۲۴۱۰۰۰
- ۲۴۲۰۰۰
- ۲۴۳۰۰۰
- ۲۴۴۰۰۰
- ۲۴۵۰۰۰
- ۲۴۶۰۰۰
- ۲۴۷۰۰۰
- ۲۴۸۰۰۰
- ۲۴۹۰۰۰
- ۲۵۰۰۰۰
- ۲۵۱۰۰۰
- ۲۵۲۰۰۰
- ۲۵۳۰۰۰
- ۲۵۴۰۰۰
- ۲۵۵۰۰۰
- ۲۵۶۰۰۰
- ۲۵۷۰۰۰
- ۲۵۸۰۰۰
- ۲۵۹۰۰۰
- ۲۶۰۰۰۰
- ۲۶۱۰۰۰
- ۲۶۲۰۰۰
- ۲۶۳۰۰۰
- ۲۶۴۰۰۰
- ۲۶۵۰۰۰
- ۲۶۶۰۰۰
- ۲۶۷۰۰۰
- ۲۶۸۰۰۰
- ۲۶۹۰۰۰
- ۲۷۰۰۰۰
- ۲۷۱۰۰۰
- ۲۷۲۰۰۰
- ۲۷۳۰۰۰
- ۲۷۴۰۰۰
- ۲۷۵۰۰۰
- ۲۷۶۰۰۰
- ۲۷۷۰۰۰
- ۲۷۸۰۰۰
- ۲۷۹۰۰۰
- ۲۸۰۰۰۰
- ۲۸۱۰۰۰
- ۲۸۲۰۰۰
- ۲۸۳۰۰۰
- ۲۸۴۰۰۰
- ۲۸۵۰۰۰
- ۲۸۶۰۰۰
- ۲۸۷۰۰۰
- ۲۸۸۰۰۰
- ۲۸۹۰۰۰
- ۲۹۰۰۰۰
- ۲۹۱۰۰۰
- ۲۹۲۰۰۰
- ۲۹۳۰۰۰
- ۲۹۴۰۰۰
- ۲۹۵۰۰۰
- ۲۹۶۰۰۰
- ۲۹۷۰۰۰
- ۲۹۸۰۰۰
- ۲۹۹۰۰۰
- ۳۰۰۰۰۰
- ۳۰۱۰۰۰
- ۳۰۲۰۰۰
- ۳۰۳۰۰۰
- ۳۰۴۰۰۰
- ۳۰۵۰۰۰



مآخذ برنام  
 مرکز آمار ایران  
**شهرستان فاس**  
 مقیاس 1:250,000  
 1349  
 راجعه

نقشه  
 توالی...  
 آبادی  
 مکان سکونی  
 آبادی مکان فرسودگی  
 مرکز راه  
 حدود فرسودگی  
 حدود کشتی  
 حدود استان  
 راه آهن  
 جاده آسفالت  
 جاده شوسه  
 جاده خاکی  
 جاده مال رو  
 نهر  
 بئ  
 راهستان  
 سرداب  
 سبزی  
 باغون مراداب  
 شوره قار  
 مکن پستان  
 500  
 200  
 قنات  
 بویگی شیب  
 اوزارده  
 پستگاه راه آوری  
 فرودگاه  
 پایشان  
 معدن

این نقشه بر اساس نقشه‌های موجود در دسترس  
 تهیه شده و هیچگونه مسئولیتی در قبال اشتباهات  
 این نقشه نخواهد داشت.

1  
 5

جهت و مقیاس این نقشه در صورت لزوم  
 در دفتر آمار ایران تهران در دسترس است.













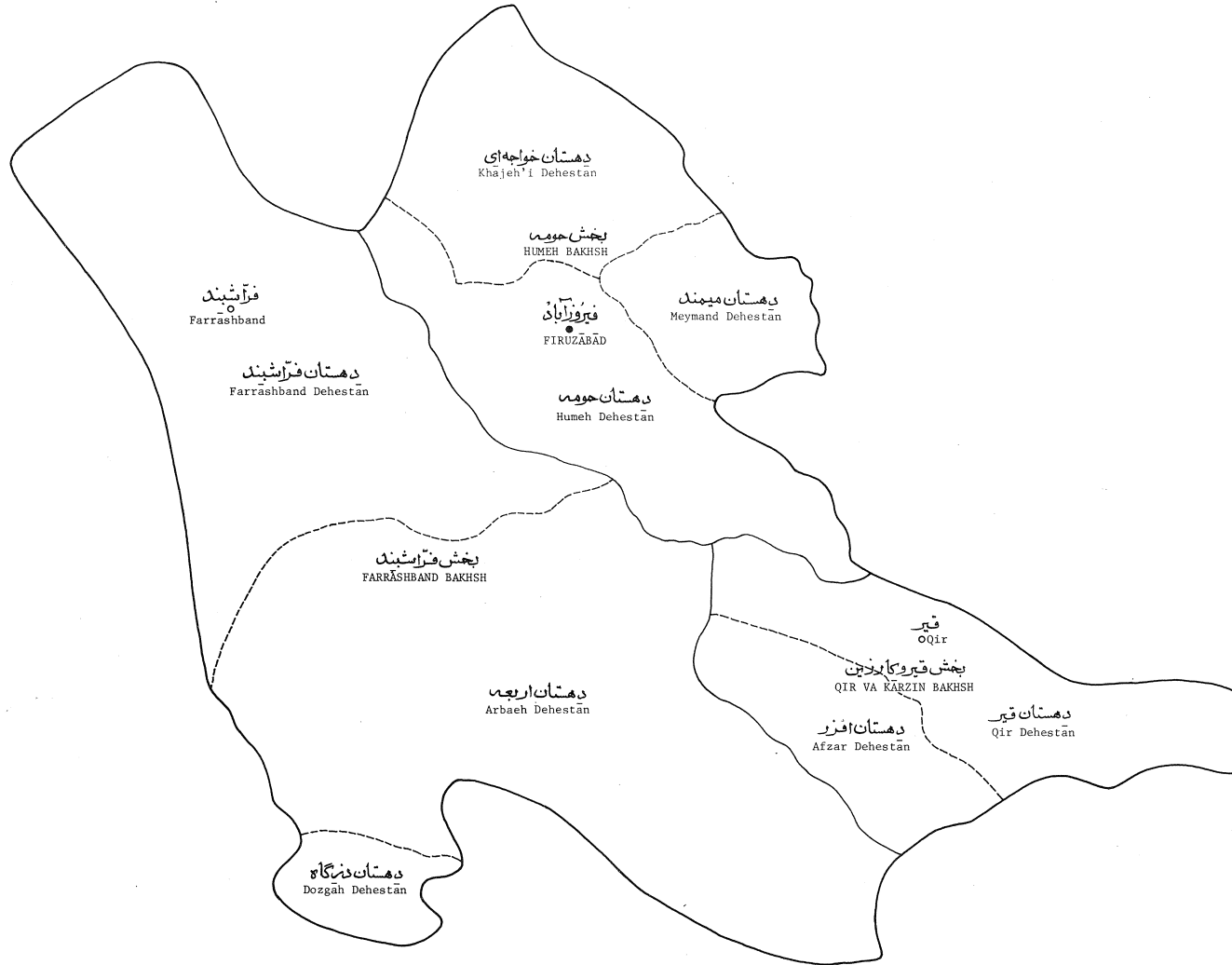


نام روستا		نام دهستان		نام شهرستان		نام استان		نام کشور	
Village Name		District Name		County Name		Province Name		Country Name	
1	2	3	4	5	6	7	8	9	10
11	12	13	14	15	16	17	18	19	20
21	22	23	24	25	26	27	28	29	30
31	32	33	34	35	36	37	38	39	40
41	42	43	44	45	46	47	48	49	50
51	52	53	54	55	56	57	58	59	60
61	62	63	64	65	66	67	68	69	70
71	72	73	74	75	76	77	78	79	80
81	82	83	84	85	86	87	88	89	90
91	92	93	94	95	96	97	98	99	100
101	102	103	104	105	106	107	108	109	110
111	112	113	114	115	116	117	118	119	120
121	122	123	124	125	126	127	128	129	130
131	132	133	134	135	136	137	138	139	140
141	142	143	144	145	146	147	148	149	150
151	152	153	154	155	156	157	158	159	160
161	162	163	164	165	166	167	168	169	170
171	172	173	174	175	176	177	178	179	180
181	182	183	184	185	186	187	188	189	190
191	192	193	194	195	196	197	198	199	200
201	202	203	204	205	206	207	208	209	210
211	212	213	214	215	216	217	218	219	220
221	222	223	224	225	226	227	228	229	230
231	232	233	234	235	236	237	238	239	240
241	242	243	244	245	246	247	248	249	250
251	252	253	254	255	256	257	258	259	260
261	262	263	264	265	266	267	268	269	270
271	272	273	274	275	276	277	278	279	280
281	282	283	284	285	286	287	288	289	290
291	292	293	294	295	296	297	298	299	300
301	302	303	304	305	306	307	308	309	310
311	312	313	314	315	316	317	318	319	320
321	322	323	324	325	326	327	328	329	330
331	332	333	334	335	336	337	338	339	340
341	342	343	344	345	346	347	348	349	350
351	352	353	354	355	356	357	358	359	360
361	362	363	364	365	366	367	368	369	370
371	372	373	374	375	376	377	378	379	380
381	382	383	384	385	386	387	388	389	390
391	392	393	394	395	396	397	398	399	400
401	402	403	404	405	406	407	408	409	410
411	412	413	414	415	416	417	418	419	420
421	422	423	424	425	426	427	428	429	430
431	432	433	434	435	436	437	438	439	440
441	442	443	444	445	446	447	448	449	450
451	452	453	454	455	456	457	458	459	460
461	462	463	464	465	466	467	468	469	470
471	472	473	474	475	476	477	478	479	480
481	482	483	484	485	486	487	488	489	490
491	492	493	494	495	496	497	498	499	500
501	502	503	504	505	506	507	508	509	510
511	512	513	514	515	516	517	518	519	520
521	522	523	524	525	526	527	528	529	530
531	532	533	534	535	536	537	538	539	540
541	542	543	544	545	546	547	548	549	550
551	552	553	554	555	556	557	558	559	560
561	562	563	564	565	566	567	568	569	570
571	572	573	574	575	576	577	578	579	580
581	582	583	584	585	586	587	588	589	590
591	592	593	594	595	596	597	598	599	600
601	602	603	604	605	606	607	608	609	610
611	612	613	614	615	616	617	618	619	620
621	622	623	624	625	626	627	628	629	630
631	632	633	634	635	636	637	638	639	640
641	642	643	644	645	646	647	648	649	650
651	652	653	654	655	656	657	658	659	660
661	662	663	664	665	666	667	668	669	670
671	672	673	674	675	676	677	678	679	680
681	682	683	684	685	686	687	688	689	690
691	692	693	694	695	696	697	698	699	700
701	702	703	704	705	706	707	708	709	710
711	712	713	714	715	716	717	718	719	720
721	722	723	724	725	726	727	728	729	730
731	732	733	734	735	736	737	738	739	740
741	742	743	744	745	746	747	748	749	750
751	752	753	754	755	756	757	758	759	760
761	762	763	764	765	766	767	768	769	770
771	772	773	774	775	776	777	778	779	780
781	782	783	784	785	786	787	788	789	790
791	792	793	794	795	796	797	798	799	800
801	802	803	804	805	806	807	808	809	810
811	812	813	814	815	816	817	818	819	820
821	822	823	824	825	826	827	828	829	830
831	832	833	834	835	836	837	838	839	840
841	842	843	844	845	846	847	848	849	850
851	852	853	854	855	856	857	858	859	860
861	862	863	864	865	866	867	868	869	870
871	872	873	874	875	876	877	878	879	880
881	882	883	884	885	886	887	888	889	890
891	892	893	894	895	896	897	898	899	900
901	902	903	904	905	906	907	908	909	910
911	912	913	914	915	916	917	918	919	920
921	922	923	924	925	926	927	928	929	930
931	932	933	934	935	936	937	938	939	940
941	942	943	944	945	946	947	948	949	950
951	952	953	954	955	956	957	958	959	960
961	962	963	964	965	966	967	968	969	970
971	972	973	974	975	976	977	978	979	980
981	982	983	984	985	986	987	988	989	990
991	992	993	994	995	996	997	998	999	1000



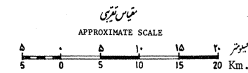
تشریح شهرستان فیروزآباد بکلیک بخش دهستان

FIRUZABAD SHAHRESTAN - BY RELATED BAKHSHS AND DEHESTANS.



SYMBOLS

— — — — —	مرز بین المللی
—————	مرز شهرستان
—————	مرز بخش
—————	مرز دهستان
●	مرکز شهرستان
○	مرکز بخش



Source: Iranian Statistical Centre  
National Census of Population and Housing November 1966

سازمان مرکزی آمار و سرشماری ایران  
سرشماری عمومی نفوس و مسکن سالانه ۱۳۴۵











مناطق ایران  
 مرکز آذربایجان  
**شهرستان فیروزآباد**  
 ۱:۲۵,۰۰۰  
 ۱۳۲۹

۱۳۲۹



راست

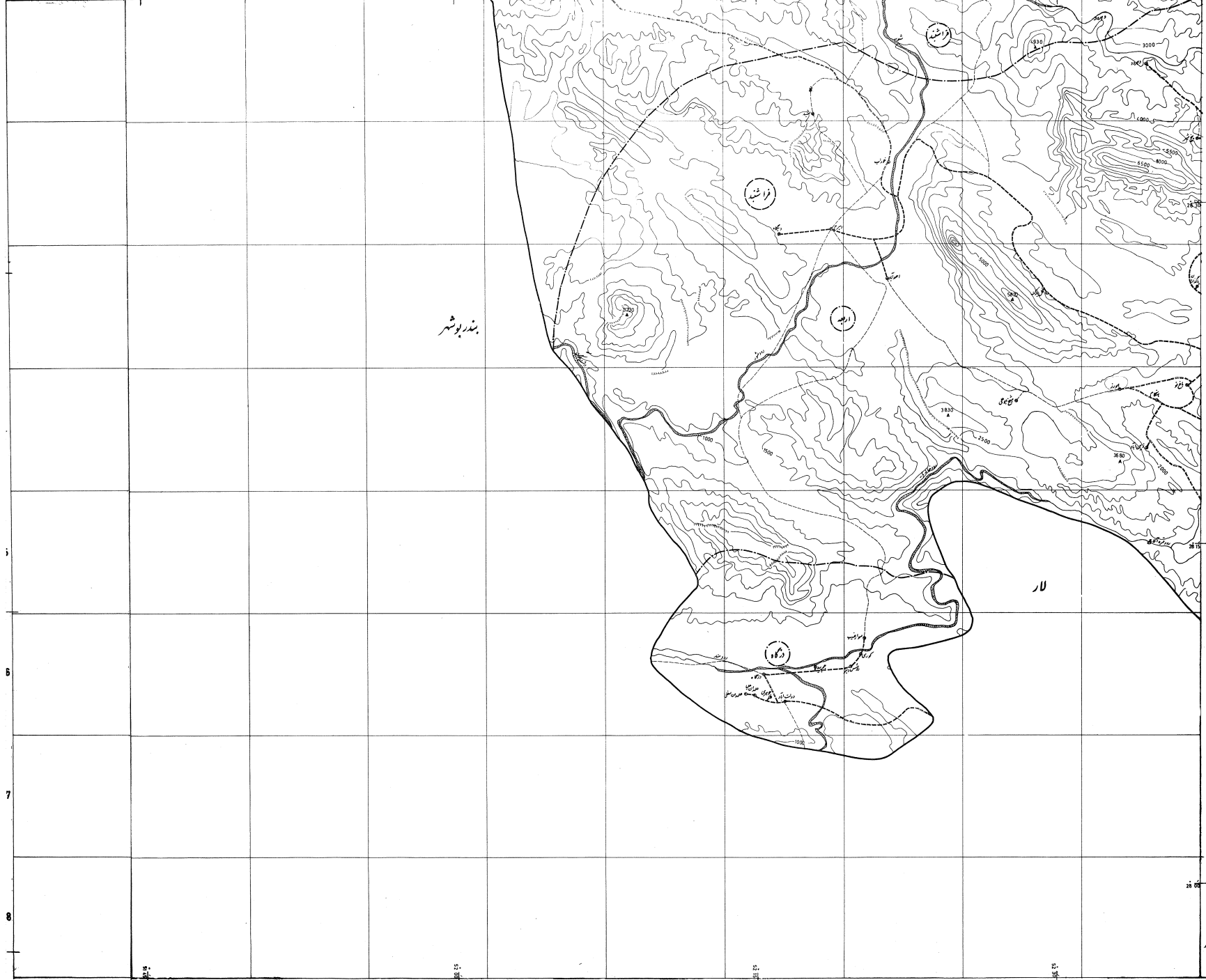
- کوهستان
- ۲۰۰۰ متر
- ۱۰۰۰ متر
- ۵۰۰ متر
- ۲۵۰ متر
- ۱۰۰ متر
- ۵۰ متر
- ۲۵ متر
- ۱۰ متر
- ۵ متر
- ۲ متر
- ۱ متر
- ۰ متر
- ۱۰ متر
- ۲۰ متر
- ۳۰ متر
- ۴۰ متر
- ۵۰ متر
- ۶۰ متر
- ۷۰ متر
- ۸۰ متر
- ۹۰ متر
- ۱۰۰ متر
- ۱۱۰ متر
- ۱۲۰ متر
- ۱۳۰ متر
- ۱۴۰ متر
- ۱۵۰ متر
- ۱۶۰ متر
- ۱۷۰ متر
- ۱۸۰ متر
- ۱۹۰ متر
- ۲۰۰ متر
- ۲۱۰ متر
- ۲۲۰ متر
- ۲۳۰ متر
- ۲۴۰ متر
- ۲۵۰ متر
- ۲۶۰ متر
- ۲۷۰ متر
- ۲۸۰ متر
- ۲۹۰ متر
- ۳۰۰ متر
- ۳۱۰ متر
- ۳۲۰ متر
- ۳۳۰ متر
- ۳۴۰ متر
- ۳۵۰ متر
- ۳۶۰ متر
- ۳۷۰ متر
- ۳۸۰ متر
- ۳۹۰ متر
- ۴۰۰ متر
- ۴۱۰ متر
- ۴۲۰ متر
- ۴۳۰ متر
- ۴۴۰ متر
- ۴۵۰ متر
- ۴۶۰ متر
- ۴۷۰ متر
- ۴۸۰ متر
- ۴۹۰ متر
- ۵۰۰ متر
- ۵۱۰ متر
- ۵۲۰ متر
- ۵۳۰ متر
- ۵۴۰ متر
- ۵۵۰ متر
- ۵۶۰ متر
- ۵۷۰ متر
- ۵۸۰ متر
- ۵۹۰ متر
- ۶۰۰ متر
- ۶۱۰ متر
- ۶۲۰ متر
- ۶۳۰ متر
- ۶۴۰ متر
- ۶۵۰ متر
- ۶۶۰ متر
- ۶۷۰ متر
- ۶۸۰ متر
- ۶۹۰ متر
- ۷۰۰ متر
- ۷۱۰ متر
- ۷۲۰ متر
- ۷۳۰ متر
- ۷۴۰ متر
- ۷۵۰ متر
- ۷۶۰ متر
- ۷۷۰ متر
- ۷۸۰ متر
- ۷۹۰ متر
- ۸۰۰ متر
- ۸۱۰ متر
- ۸۲۰ متر
- ۸۳۰ متر
- ۸۴۰ متر
- ۸۵۰ متر
- ۸۶۰ متر
- ۸۷۰ متر
- ۸۸۰ متر
- ۸۹۰ متر
- ۹۰۰ متر
- ۹۱۰ متر
- ۹۲۰ متر
- ۹۳۰ متر
- ۹۴۰ متر
- ۹۵۰ متر
- ۹۶۰ متر
- ۹۷۰ متر
- ۹۸۰ متر
- ۹۹۰ متر
- ۱۰۰۰ متر

مقیاس: ۱:۲۵,۰۰۰  
 جهت: شمال  
 تاریخ: ۱۳۲۹  
 تهیه کننده: مهندس...

مست: ۱۰۰۰ متر

بندر پو شهر

لار















تعداد تاسیسات و خدمات موجود در روستای

گزارش خدمات عمومی

انواع محصولات عمده روستای در صورت لزوم

ردیف	نام روستا	خدمات عمومی		تعداد تاسیسات و خدمات		انواع محصولات عمده	
		تعداد	نوع	تعداد	نوع	ردیف	نوع
2-47	Sar Gar-e-Boranjān						
2-48	Sar Meydān						
2-49	Sahlābād						
1-48	Arab Fathabad						
2-46	Kāfeh-ye-Tangāb	1					
2-46	Kelāyūn						
2-46	Kamālabād						
2-46	Key Zarīn						
2-47	Gatak						
*	Golpāyān						
2-47	Lohrāb			1			
2-47	Nohammadābād	1		1			
*	Nashtī Jām						
2-47	Nemāruyah						
2-46	Mansuri						
2-46	Murch-e-Shabrak						
2-46	Mardasān						
2-47	Mashkūn	1					
2-47	Hajābād						
2-47	Moudarān			1			
KILIMĪ DEHSTĀN 04							
2-45	Zhvānābād						
2-45	Zhvānābād	1		1			
2-44	Zāym	1		1			
1-45	Zohab Khafak			1			
2-43	Burakān						
2-44	Burakān						
2-45	Tang Anāei						
1-45	Jānābād						
2-45	Jandān						
2-45	vaqān	1		1			
2-43	Khonifaqān						
2-43	Dārenjān						
1-4	Zanjirān						
1-44	Sefīduyeh	1		1			
2-45	Striz Jām						
2-44	Qasr-e-Āsem						
1-44	Kondorān						
1-45	Nordābād						
1-44	Nak						
2-45	Nahkuyeh-ye-Bān						
2-45	Nahkuyeh-ye-Pūn						
DOZĀN DEHSTĀN 05							
4-46	Jouhāri						
4-46	Cham Bid						
4-46	Doughā						
4-46	Doulatābād						
4-46	Sous-e-Doh Now						
4-46	Savār Chayb						
4-46	Alamdān-e-Soflā						
4-46	Alamdān-e-Olyā						
4-46	Kurt						
FARĀKHĀND DEHSTĀN 06							
2-43	Āb Kāndū						
2-44	Āb Garm						
2-44	Āb Now						
2-46	Āb Nīlū						
2-46	Emānī Band						
2-46	Āvīs						
2-45	Bāchān						
2-43	Behshar						
2-45	Pahnā Palm						

FIRUZABAD SHAHRESTAN

Existing Establishments and Facilities

Principal Permanent Crops

Village location on the map

Name of Village

1-2-3-4-5-6-7-8-9-10-11-12-13-14-15-16-17-18-19-20-21-22-23-24-25-26-27-28-29-30-31-32-33-34-35-36-37-38-39-40-41-42-43-44-45-46-47-48-49-50-51-52-53-54-55-56-57-58-59-60-61-62-63-64-65-66-67-68-69-70-71-72-73-74-75-76-77-78-79-80-81-82-83-84-85-86-87-88-89-90-91-92-93-94-95-96-97-98-99-100

1-2-3-4-5-6-7-8-9-10-11-12-13-14-15-16-17-18-19-20-21-22-23-24-25-26-27-28-29-30-31-32-33-34-35-36-37-38-39-40-41-42-43-44-45-46-47-48-49-50-51-52-53-54-55-56-57-58-59-60-61-62-63-64-65-66-67-68-69-70-71-72-73-74-75-76-77-78-79-80-81-82-83-84-85-86-87-88-89-90-91-92-93-94-95-96-97-98-99-100

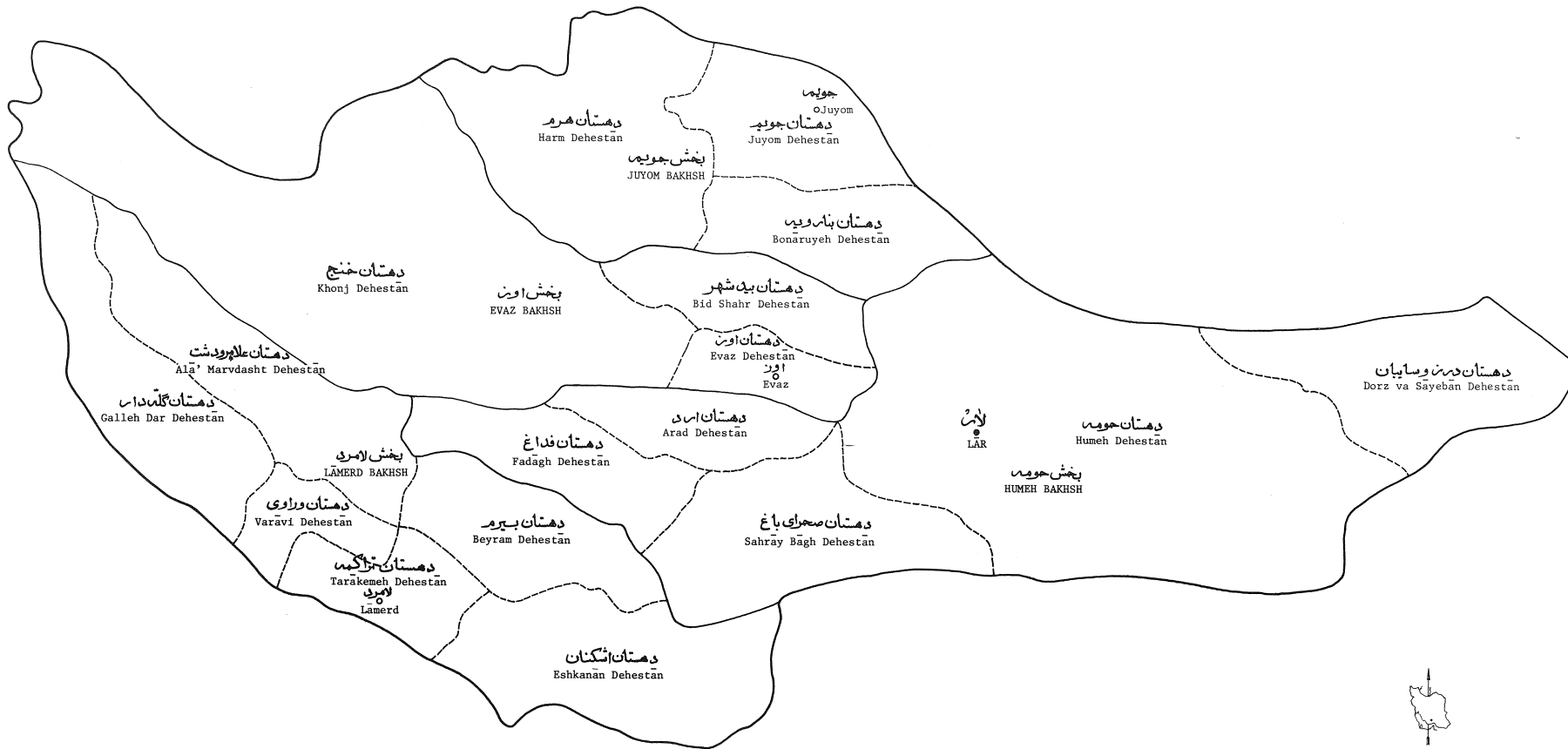






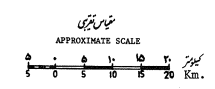






علامت  
SYMBOLS

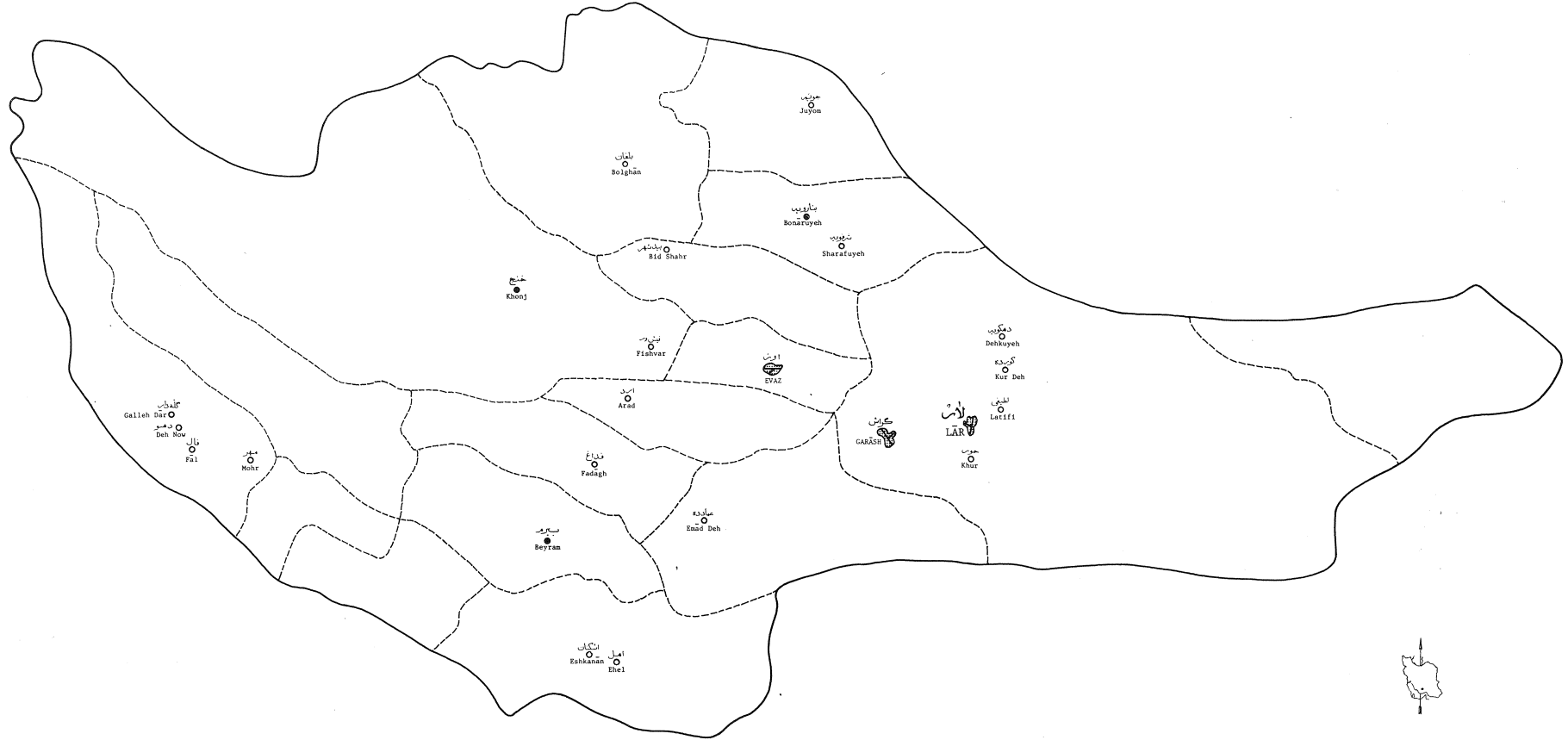
INTERNATIONAL BOUNDARY	مرز بین‌المللی
SHAHRESTAN BOUNDARY	مرز شهرستان
BAKHSH BOUNDARY	مرز بخش
DEHESTAN BOUNDARY	مرز دهستان
SHAHRESTAN CENTER	مرکز شهرستان
BAKHSH CENTER	مرکز بخش



Source: Iranian Statistical Centre  
National Census of Population and Housing November 1966

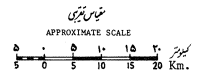
ماده مرکز آمار ایران  
سرشماری عمومی نفوس و مسکن آبان ماه ۱۳۴۵

نقشه شهرستان لار به تفکیک تقاطع شهری و نقاط بین ۱۰۰۰ تا ۵۰۰۰ نفر جمعیت  
 LAR SHAHRESTAN - BY URBAN PLACE AND PLACES OF 1,000 TO 5,000 INHABITANTS.



SYMBOLS

— — — — —	مرز بین المللی
—————	مرز شهرستان
- - - - -	مرز دهستان
●	مکان شهری
○	مکان شهری کمتر از ۵۰۰۰ نفر
●	مکان بین ۲۰۰۰ تا ۵۰۰۰ نفر
○	مکان بین ۱۰۰۰ تا ۲۰۰۰ نفر



Source: Iranian Statistical Centre  
 National Census of Population and Housing November 1966

منبع: مرکز آمار ایران  
 سرشماری عمومی نفوس و مسکن بهمن ماه ۱۳۴۵

مطابق برنامه  
وزارت راه و ترابری  
شهرستان لار  
مقیاس: ۱:۲۰,۰۰۰

۱۳۴۹



دارابستان

- مسئله
- نویس ۱:۲۰,۰۰۰ متر
- آب و هوا
- مکان سکونت
- آب و هوا مکان پرگونی
- ریزکوز
- محدوده شهرستان
- محدوده بخش
- محدوده دهستان
- راه آسفالته
- جاده آسفالته
- جاده خاکی
- ماده سنگی
- جاده آبی
- نهر
- بئ
- دره
- خراب
- سیس
- پهنای دره
- شور و قار
- مختل
- ۵۰۰
- ۲۳۵۷
- تخت
- برگی
- انبار
- پسکودانه
- زرد
- پارک
- سد

۲۵

۲۵

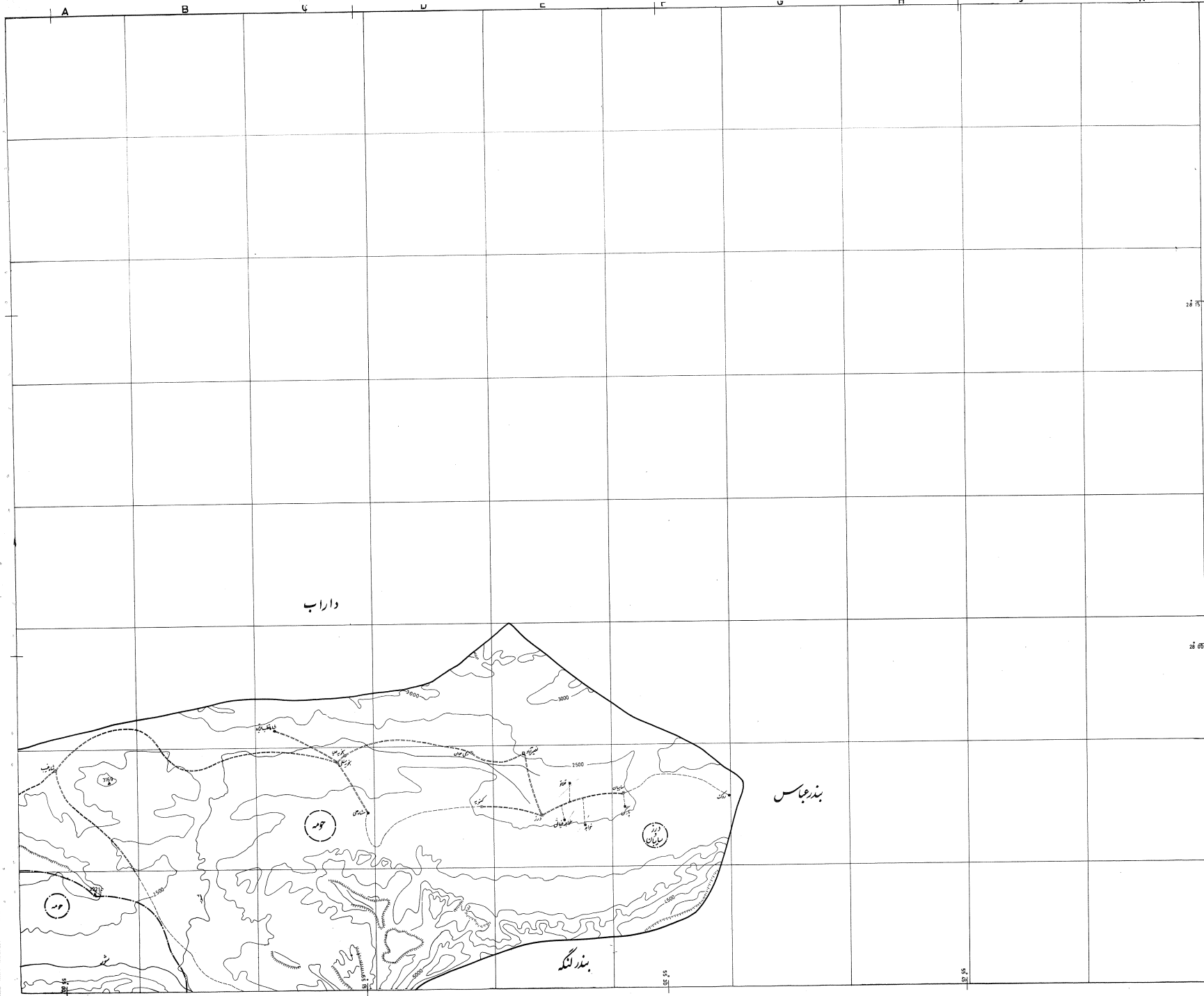
۲۵

مطابق برنامه  
وزارت راه و ترابری

مطابق برنامه  
وزارت راه و ترابری

۳	۳	۲	①
۷	۱	۵	

مست و منطقه‌های سایر استان‌ها در این نقشه نشان داده نشده است









مناظره ایران  
مکزک آباد ایران  
شهرستان لار  
مقیاس: 1:200,000

۱۳۴۲



راسته

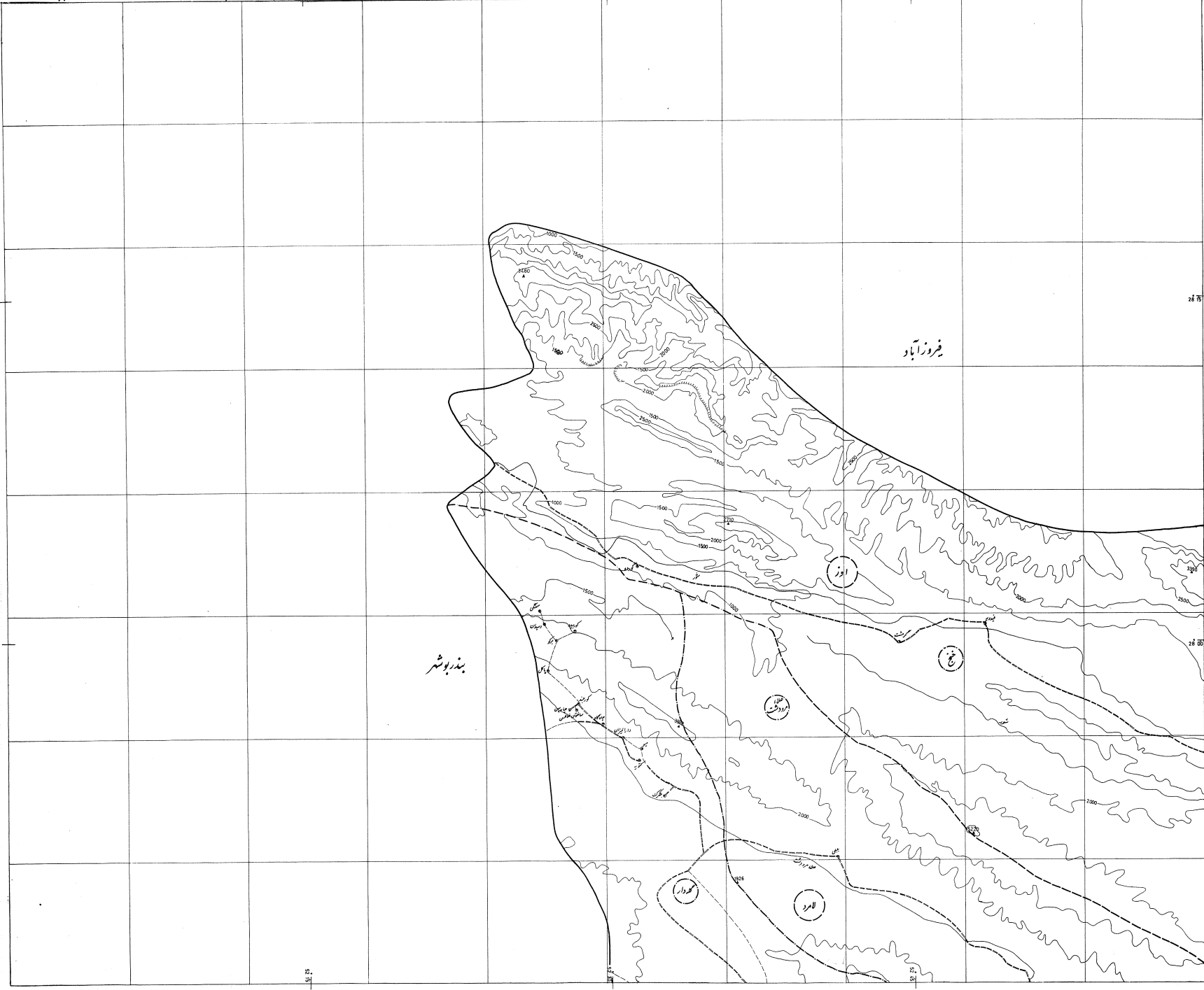
- شبه
- کلیه... ۲۰... متر
- آبدری
- مکان سکونی
- آبدری مکان غیر سکونی
- زرنگار
- سوردر شهرستان
- سوردر بخش
- سوردر استان
- راه آکین
- جاده و معابر
- جاده فرسوده
- جاده مصلحتی
- جاده آمل راه
- زلف
- مغز
- راسته
- خرده بیز
- سیس
- پهنوی رود آب
- شوره نادر
- مختل شهرستان
- تو
- تخت
- بریکه و شیب
- انزاد
- پاسگاه و راه راهری
- خرده گاه
- پارکین
- صحن

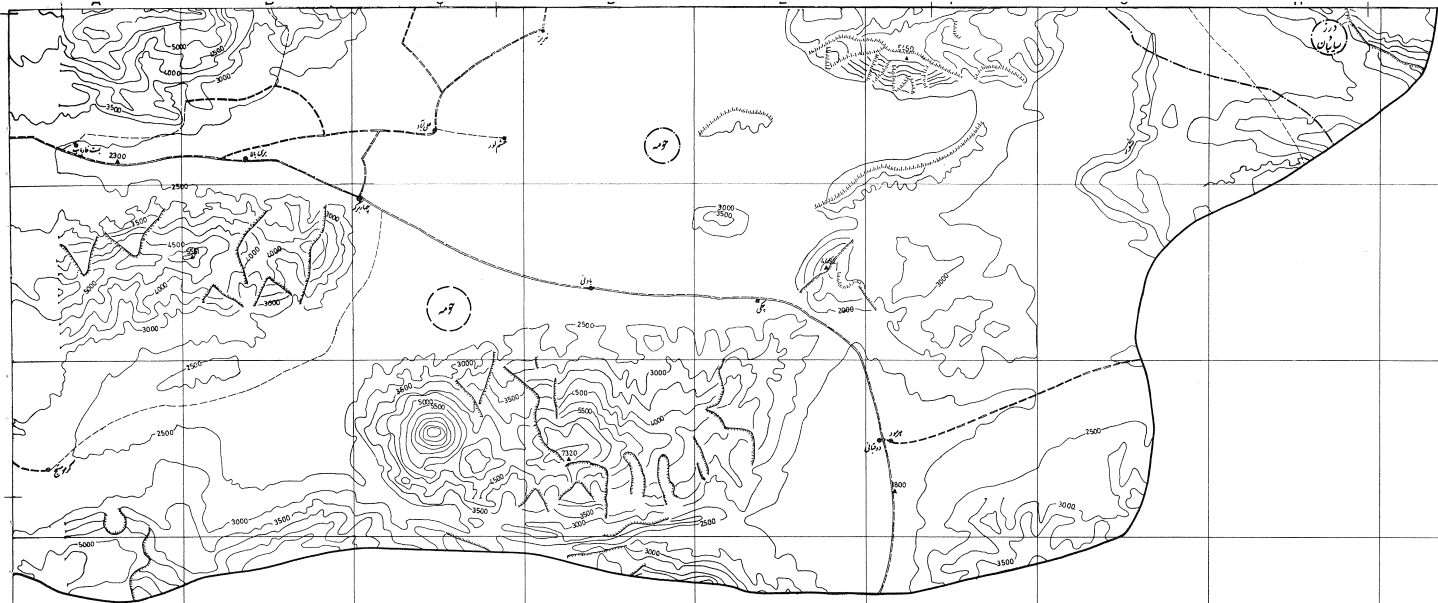
مقیاس: 1:200,000  
نقطه ۲۳۶۷

رمانی شمال شرقی

۱	۲	۳	۴
۵	۶	۷	۸

صحت و مصلحت این ساری بود که این منطقه از این جهت است که این...





مناظره برآمد  
 مرکز آمار ایران  
**شهرستان لار**  
 مقیاس: ۱:۱۲۰.۰۰۰

۱۳۴۹



رابعاً

- کوه
- ۲۰۰۰-۲۵۰۰ متر
- ۲۵۰۰-۳۰۰۰
- ۳۰۰۰-۳۵۰۰
- ۳۵۰۰-۴۰۰۰
- ۴۰۰۰-۴۵۰۰
- ۴۵۰۰-۵۰۰۰
- ۵۰۰۰-۵۵۰۰
- ۵۵۰۰-۶۰۰۰
- ۶۰۰۰-۶۵۰۰
- ۶۵۰۰-۷۰۰۰
- ۷۰۰۰-۷۵۰۰
- ۷۵۰۰-۸۰۰۰
- ۸۰۰۰-۸۵۰۰
- ۸۵۰۰-۹۰۰۰
- ۹۰۰۰-۹۵۰۰
- ۹۵۰۰-۱۰۰۰۰
- ۱۰۰۰۰-۱۰۵۰۰
- ۱۰۵۰۰-۱۱۰۰۰
- ۱۱۰۰۰-۱۱۵۰۰
- ۱۱۵۰۰-۱۲۰۰۰
- ۱۲۰۰۰-۱۲۵۰۰
- ۱۲۵۰۰-۱۳۰۰۰
- ۱۳۰۰۰-۱۳۵۰۰
- ۱۳۵۰۰-۱۴۰۰۰
- ۱۴۰۰۰-۱۴۵۰۰
- ۱۴۵۰۰-۱۵۰۰۰
- ۱۵۰۰۰-۱۵۵۰۰
- ۱۵۵۰۰-۱۶۰۰۰
- ۱۶۰۰۰-۱۶۵۰۰
- ۱۶۵۰۰-۱۷۰۰۰
- ۱۷۰۰۰-۱۷۵۰۰
- ۱۷۵۰۰-۱۸۰۰۰
- ۱۸۰۰۰-۱۸۵۰۰
- ۱۸۵۰۰-۱۹۰۰۰
- ۱۹۰۰۰-۱۹۵۰۰
- ۱۹۵۰۰-۲۰۰۰۰
- ۲۰۰۰۰-۲۰۵۰۰
- ۲۰۵۰۰-۲۱۰۰۰
- ۲۱۰۰۰-۲۱۵۰۰
- ۲۱۵۰۰-۲۲۰۰۰
- ۲۲۰۰۰-۲۲۵۰۰
- ۲۲۵۰۰-۲۳۰۰۰
- ۲۳۰۰۰-۲۳۵۰۰
- ۲۳۵۰۰-۲۴۰۰۰
- ۲۴۰۰۰-۲۴۵۰۰
- ۲۴۵۰۰-۲۵۰۰۰
- ۲۵۰۰۰-۲۵۵۰۰
- ۲۵۵۰۰-۲۶۰۰۰
- ۲۶۰۰۰-۲۶۵۰۰
- ۲۶۵۰۰-۲۷۰۰۰
- ۲۷۰۰۰-۲۷۵۰۰
- ۲۷۵۰۰-۲۸۰۰۰
- ۲۸۰۰۰-۲۸۵۰۰
- ۲۸۵۰۰-۲۹۰۰۰
- ۲۹۰۰۰-۲۹۵۰۰
- ۲۹۵۰۰-۳۰۰۰۰
- ۳۰۰۰۰-۳۰۵۰۰
- ۳۰۵۰۰-۳۱۰۰۰
- ۳۱۰۰۰-۳۱۵۰۰
- ۳۱۵۰۰-۳۲۰۰۰
- ۳۲۰۰۰-۳۲۵۰۰
- ۳۲۵۰۰-۳۳۰۰۰
- ۳۳۰۰۰-۳۳۵۰۰
- ۳۳۵۰۰-۳۴۰۰۰
- ۳۴۰۰۰-۳۴۵۰۰
- ۳۴۵۰۰-۳۵۰۰۰
- ۳۵۰۰۰-۳۵۵۰۰
- ۳۵۵۰۰-۳۶۰۰۰
- ۳۶۰۰۰-۳۶۵۰۰
- ۳۶۵۰۰-۳۷۰۰۰
- ۳۷۰۰۰-۳۷۵۰۰
- ۳۷۵۰۰-۳۸۰۰۰
- ۳۸۰۰۰-۳۸۵۰۰
- ۳۸۵۰۰-۳۹۰۰۰
- ۳۹۰۰۰-۳۹۵۰۰
- ۳۹۵۰۰-۴۰۰۰۰
- ۴۰۰۰۰-۴۰۵۰۰
- ۴۰۵۰۰-۴۱۰۰۰
- ۴۱۰۰۰-۴۱۵۰۰
- ۴۱۵۰۰-۴۲۰۰۰
- ۴۲۰۰۰-۴۲۵۰۰
- ۴۲۵۰۰-۴۳۰۰۰
- ۴۳۰۰۰-۴۳۵۰۰
- ۴۳۵۰۰-۴۴۰۰۰
- ۴۴۰۰۰-۴۴۵۰۰
- ۴۴۵۰۰-۴۵۰۰۰
- ۴۵۰۰۰-۴۵۵۰۰
- ۴۵۵۰۰-۴۶۰۰۰
- ۴۶۰۰۰-۴۶۵۰۰
- ۴۶۵۰۰-۴۷۰۰۰
- ۴۷۰۰۰-۴۷۵۰۰
- ۴۷۵۰۰-۴۸۰۰۰
- ۴۸۰۰۰-۴۸۵۰۰
- ۴۸۵۰۰-۴۹۰۰۰
- ۴۹۰۰۰-۴۹۵۰۰
- ۴۹۵۰۰-۵۰۰۰۰
- ۵۰۰۰۰-۵۰۵۰۰
- ۵۰۵۰۰-۵۱۰۰۰
- ۵۱۰۰۰-۵۱۵۰۰
- ۵۱۵۰۰-۵۲۰۰۰
- ۵۲۰۰۰-۵۲۵۰۰
- ۵۲۵۰۰-۵۳۰۰۰
- ۵۳۰۰۰-۵۳۵۰۰
- ۵۳۵۰۰-۵۴۰۰۰
- ۵۴۰۰۰-۵۴۵۰۰
- ۵۴۵۰۰-۵۵۰۰۰
- ۵۵۰۰۰-۵۵۵۰۰
- ۵۵۵۰۰-۵۶۰۰۰
- ۵۶۰۰۰-۵۶۵۰۰
- ۵۶۵۰۰-۵۷۰۰۰
- ۵۷۰۰۰-۵۷۵۰۰
- ۵۷۵۰۰-۵۸۰۰۰
- ۵۸۰۰۰-۵۸۵۰۰
- ۵۸۵۰۰-۵۹۰۰۰
- ۵۹۰۰۰-۵۹۵۰۰
- ۵۹۵۰۰-۶۰۰۰۰
- ۶۰۰۰۰-۶۰۵۰۰
- ۶۰۵۰۰-۶۱۰۰۰
- ۶۱۰۰۰-۶۱۵۰۰
- ۶۱۵۰۰-۶۲۰۰۰
- ۶۲۰۰۰-۶۲۵۰۰
- ۶۲۵۰۰-۶۳۰۰۰
- ۶۳۰۰۰-۶۳۵۰۰
- ۶۳۵۰۰-۶۴۰۰۰
- ۶۴۰۰۰-۶۴۵۰۰
- ۶۴۵۰۰-۶۵۰۰۰
- ۶۵۰۰۰-۶۵۵۰۰
- ۶۵۵۰۰-۶۶۰۰۰
- ۶۶۰۰۰-۶۶۵۰۰
- ۶۶۵۰۰-۶۷۰۰۰
- ۶۷۰۰۰-۶۷۵۰۰
- ۶۷۵۰۰-۶۸۰۰۰
- ۶۸۰۰۰-۶۸۵۰۰
- ۶۸۵۰۰-۶۹۰۰۰
- ۶۹۰۰۰-۶۹۵۰۰
- ۶۹۵۰۰-۷۰۰۰۰
- ۷۰۰۰۰-۷۰۵۰۰
- ۷۰۵۰۰-۷۱۰۰۰
- ۷۱۰۰۰-۷۱۵۰۰
- ۷۱۵۰۰-۷۲۰۰۰
- ۷۲۰۰۰-۷۲۵۰۰
- ۷۲۵۰۰-۷۳۰۰۰
- ۷۳۰۰۰-۷۳۵۰۰
- ۷۳۵۰۰-۷۴۰۰۰
- ۷۴۰۰۰-۷۴۵۰۰
- ۷۴۵۰۰-۷۵۰۰۰
- ۷۵۰۰۰-۷۵۵۰۰
- ۷۵۵۰۰-۷۶۰۰۰
- ۷۶۰۰۰-۷۶۵۰۰
- ۷۶۵۰۰-۷۷۰۰۰
- ۷۷۰۰۰-۷۷۵۰۰
- ۷۷۵۰۰-۷۸۰۰۰
- ۷۸۰۰۰-۷۸۵۰۰
- ۷۸۵۰۰-۷۹۰۰۰
- ۷۹۰۰۰-۷۹۵۰۰
- ۷۹۵۰۰-۸۰۰۰۰
- ۸۰۰۰۰-۸۰۵۰۰
- ۸۰۵۰۰-۸۱۰۰۰
- ۸۱۰۰۰-۸۱۵۰۰
- ۸۱۵۰۰-۸۲۰۰۰
- ۸۲۰۰۰-۸۲۵۰۰
- ۸۲۵۰۰-۸۳۰۰۰
- ۸۳۰۰۰-۸۳۵۰۰
- ۸۳۵۰۰-۸۴۰۰۰
- ۸۴۰۰۰-۸۴۵۰۰
- ۸۴۵۰۰-۸۵۰۰۰
- ۸۵۰۰۰-۸۵۵۰۰
- ۸۵۵۰۰-۸۶۰۰۰
- ۸۶۰۰۰-۸۶۵۰۰
- ۸۶۵۰۰-۸۷۰۰۰
- ۸۷۰۰۰-۸۷۵۰۰
- ۸۷۵۰۰-۸۸۰۰۰
- ۸۸۰۰۰-۸۸۵۰۰
- ۸۸۵۰۰-۸۹۰۰۰
- ۸۹۰۰۰-۸۹۵۰۰
- ۸۹۵۰۰-۹۰۰۰۰
- ۹۰۰۰۰-۹۰۵۰۰
- ۹۰۵۰۰-۹۱۰۰۰
- ۹۱۰۰۰-۹۱۵۰۰
- ۹۱۵۰۰-۹۲۰۰۰
- ۹۲۰۰۰-۹۲۵۰۰
- ۹۲۵۰۰-۹۳۰۰۰
- ۹۳۰۰۰-۹۳۵۰۰
- ۹۳۵۰۰-۹۴۰۰۰
- ۹۴۰۰۰-۹۴۵۰۰
- ۹۴۵۰۰-۹۵۰۰۰
- ۹۵۰۰۰-۹۵۵۰۰
- ۹۵۵۰۰-۹۶۰۰۰
- ۹۶۰۰۰-۹۶۵۰۰
- ۹۶۵۰۰-۹۷۰۰۰
- ۹۷۰۰۰-۹۷۵۰۰
- ۹۷۵۰۰-۹۸۰۰۰
- ۹۸۰۰۰-۹۸۵۰۰
- ۹۸۵۰۰-۹۹۰۰۰
- ۹۹۰۰۰-۹۹۵۰۰
- ۹۹۵۰۰-۱۰۰۰۰۰

نقشه به وسیله دستگاه نقشه‌نگاری  
 در سال ۱۳۴۹ میلادی در تهران تهیه شده است  
 مبنای شمال استوا

۲	۳	۳	۲	۱
۷	۶	۵		

مختصات: طول ۵۰° ۱۰' ۰۰" شرقی، عرض ۲۷° ۱۵' ۰۰" شمالی

































نام روستای مورد بررسی	نام روستای قوی	تعداد یکسان نسبت موجود و در دسترس																			انواع محصولات موردی در دست در دسترس																																																																																																																																																																																																																																																																																																																																																																																																																																																																																																																																																																																																																																																																																																																																																																																																																																																																																																																																																																																																																																																																																																																																																																																																																																																																																																																																																																																																																																																																																																										
		1	2	3	4	5	6	7	8	9	10	11	12	13	14	15	16	17	18	19	20	21	22	23	24	25	26	27	28	29	30	31	32	33	34	35	36	37	38	39	40	41	42	43	44	45	46	47	48	49	50	51	52	53	54	55	56	57	58	59	60	61	62	63	64	65	66	67	68	69	70	71	72	73	74	75	76	77	78	79	80	81	82	83	84	85	86	87	88	89	90	91	92	93	94	95	96	97	98	99	100	101	102	103	104	105	106	107	108	109	110	111	112	113	114	115	116	117	118	119	120	121	122	123	124	125	126	127	128	129	130	131	132	133	134	135	136	137	138	139	140	141	142	143	144	145	146	147	148	149	150	151	152	153	154	155	156	157	158	159	160	161	162	163	164	165	166	167	168	169	170	171	172	173	174	175	176	177	178	179	180	181	182	183	184	185	186	187	188	189	190	191	192	193	194	195	196	197	198	199	200	201	202	203	204	205	206	207	208	209	210	211	212	213	214	215	216	217	218	219	220	221	222	223	224	225	226	227	228	229	230	231	232	233	234	235	236	237	238	239	240	241	242	243	244	245	246	247	248	249	250	251	252	253	254	255	256	257	258	259	260	261	262	263	264	265	266	267	268	269	270	271	272	273	274	275	276	277	278	279	280	281	282	283	284	285	286	287	288	289	290	291	292	293	294	295	296	297	298	299	300	301	302	303	304	305	306	307	308	309	310	311	312	313	314	315	316	317	318	319	320	321	322	323	324	325	326	327	328	329	330	331	332	333	334	335	336	337	338	339	340	341	342	343	344	345	346	347	348	349	350	351	352	353	354	355	356	357	358	359	360	361	362	363	364	365	366	367	368	369	370	371	372	373	374	375	376	377	378	379	380	381	382	383	384	385	386	387	388	389	390	391	392	393	394	395	396	397	398	399	400	401	402	403	404	405	406	407	408	409	410	411	412	413	414	415	416	417	418	419	420	421	422	423	424	425	426	427	428	429	430	431	432	433	434	435	436	437	438	439	440	441	442	443	444	445	446	447	448	449	450	451	452	453	454	455	456	457	458	459	460	461	462	463	464	465	466	467	468	469	470	471	472	473	474	475	476	477	478	479	480	481	482	483	484	485	486	487	488	489	490	491	492	493	494	495	496	497	498	499	500	501	502	503	504	505	506	507	508	509	510	511	512	513	514	515	516	517	518	519	520	521	522	523	524	525	526	527	528	529	530	531	532	533	534	535	536	537	538	539	540	541	542	543	544	545	546	547	548	549	550	551	552	553	554	555	556	557	558	559	560	561	562	563	564	565	566	567	568	569	570	571	572	573	574	575	576	577	578	579	580	581	582	583	584	585	586	587	588	589	590	591	592	593	594	595	596	597	598	599	600	601	602	603	604	605	606	607	608	609	610	611	612	613	614	615	616	617	618	619	620	621	622	623	624	625	626	627	628	629	630	631	632	633	634	635	636	637	638	639	640	641	642	643	644	645	646	647	648	649	650	651	652	653	654	655	656	657	658	659	660	661	662	663	664	665	666	667	668	669	670	671	672	673	674	675	676	677	678	679	680	681	682	683	684	685	686	687	688	689	690	691	692	693	694	695	696	697	698	699	700	701	702	703	704	705	706	707	708	709	710	711	712	713	714	715	716	717	718	719	720	721	722	723	724	725	726	727	728	729	730	731	732	733	734	735	736	737	738	739	740	741	742	743	744	745	746	747	748	749	750	751	752	753	754	755	756	757	758	759	760	761	762	763	764	765	766	767	768	769	770	771	772	773	774	775	776	777	778	779	780	781	782	783	784	785	786	787	788	789	790	791	792	793	794	795	796	797	798	799	800	801	802	803	804	805	806	807	808	809	810	811	812	813	814	815	816	817	818	819	820	821	822	823	824	825	826	827	828	829	830	831	832	833	834	835	836	837	838	839	840	841	842	843	844	845	846	847	848	849	850	851	852	853	854	855	856	857	858	859	860	861	862	863	864	865	866	867	868	869	870	871	872	873	874	875	876	877	878	879	880	881	882	883	884	885	886	887	888	889	890	891	892	893	894	895	896	897	898	899	900	901	902	903	904	905	906	907	908	909	910	911	912	913	914	915	916	917	918	919	920	921	922	923	924	925	926	927	928	929	930	931	932	933	934	935	936	937	938	939	940	941	942	943	944	945	946	947	948	949	950	951	952	953	954	955	956	957	958	959	960	961	962	963	964	965	966	967	968	969	970	971	972	973	974	975	976	977	978	979	980	981	982	983	984	985	986	987	988	989	990	991	992	993	994	995	996	997	998	999	1000	1001	1002	1003	1004	1005	1006	1007	1008	1009	1010	1011	1012	1013	1014	1015	1016	1017	1018	1019	1020	1021	1022	1023	1024	1025	1026	1027	1028	1029	1030	1031	1032	1033	1034	1035	1036	1037	1038	1039	1040	1041	1042	1043	1044	1045	1046	1047	1048	1049	1050	1051	1052	1053	1054	1055	1056	1057	1058	1059	1060	1061	1062	1063	1064	1065	1066	1067	1068	1069	1070	1071	1072	1073	1074	1075	1076	1077	1078	1079	1080	1081	1082	1083	1084	1085	1086	1087	1088	1089	1090	1091	1092	1093	1094	1095	1096	1097	1098	1099	1100	1101	1102	1103	1104	1105	1106	1107	1108	1109	1110	1111	1112	1113	1114	1115	1116	1117	1118	1119	1120	1121	1122	1123	1124	1125	1126	1127	1128	1129	1130	1131	1132	1133	1134	1135	1136	1137	1138	1139	1140	1141	1142	1143	1144	1145	1146	1147	1148	1149	1150	1151	1152	1153	1154	1155	1156	1157	1158	1159	1160	1161	1162	1163	1164	1165	1166	1167	1168	1169	1170	1171	1172	1173	1174	1175	1176	1177	1178	1179	1180	1181	1182	1183	1184	1185	1186	1187	1188	1189	1190	1191	1192	1193	1194	1195	1196	1197	1198	1199	1200	1201	1202	1203	1204	1205	1206	1207	1208	1209	1210	1211	1212	1213	1214	1215	1216	1217	1218	1219	1220	1221	1222	1223	1224	1225	1226	1227	1228	1229	1230	1231	1232	1233	1234	1235	1236	1237	1238	1239	1240	1241	1242	1243	1244	1245	1246	1247	1248	1249	1250	1251	1252	1253	1254	1255	1256	1257	1258	1259	1260	1261	1262	1263	1264	1265	1266	1267	1268	1269	1270	1271	1272	1273	1274	1275	1276	1277	1278	1279	1280	1281	1282	1283	1284	1285	1286	1287	1288	1289	1290	1291	1292	1293	1294	1295	1296	1297	1298	1299	1300	1301	1302	1303	1304	1305	1306	1307	1308	1309	1310	1311	1312	1313	1314	1315	1316	1317	1318	1319	1320	1321	1322	1323	1324	1325	1326	1327	1328	1329	1330	1331	1332	1333	1334	1335	1336	1337	1338	1339	1340	1341	1342	1343	1344	1345	1346	1347	1348	1349	1350	1351	1352	1353	1354	1355	1356	1357	1358	1359	1360	1361	1362	1363	1364	1365	1366	1367	1368	1369	1370	1371	1372	1373	1374	1375	1376	1377	1378	1379	1380	1381	1382	1383	1384	1385	1386	1387	1388	1389	1390	1391	1392	1393	1394	1395	1396	1397	1398	1399	1400	1401	1402	1403	1404	1405	1406	1407	1408	1409	1410	1411	1412	1413	1414	1415	1416	1417	1418	1419	1420	1421	1422	1423	1424	1425	1426	1427	1428	1429	1430	1431	1432	1433	1434	1435	1436	1437	1438	1439	1440	1441	1442	1443	1444	1445	1446	1447	1448	1449	1450	1451	1452	1453	1454	1455	1456	1457	1458	1459	1460	1461	1462	1463	1464	1465	1466	1467	1468	1469	1470

Village Code	Village Name	Population		Type of Place	Terrain	Principal Road		Availability of Social Institutions and Facilities		Principal sources of water		No. of Livestocks		Land Utilization (in Hectar)		Principal annual crops	
		Male	Female			1st	2nd	1st	2nd	1st	2nd	1st	2nd	1st	2nd	1st	2nd
1	قنداق	1171	216	+	+	+	+	+	+	+	+	+	+	+	+	+	+
2	گنگه رشه	133	26	+	+	+	+	+	+	+	+	+	+	+	+	+	+
3	لب انگی	17	17	+	+	+	+	+	+	+	+	+	+	+	+	+	+
4	محمد عباس	27	6	+	+	+	+	+	+	+	+	+	+	+	+	+	+
5	محمد مینا	101	20	+	+	+	+	+	+	+	+	+	+	+	+	+	+
6	دستان گوداره 15	571	104	+	+	+	+	+	+	+	+	+	+	+	+	+	+
7	ایرودان	67	8	+	+	+	+	+	+	+	+	+	+	+	+	+	+
8	اسیر	786	170	+	+	+	+	+	+	+	+	+	+	+	+	+	+
9	برگر	88	14	+	+	+	+	+	+	+	+	+	+	+	+	+	+
10	بلرک	17	4	+	+	+	+	+	+	+	+	+	+	+	+	+	+
11	پهرستان	277	67	+	+	+	+	+	+	+	+	+	+	+	+	+	+
12	پاکی	26	6	+	+	+	+	+	+	+	+	+	+	+	+	+	+
13	پائین	76	16	+	+	+	+	+	+	+	+	+	+	+	+	+	+
14	تنگ توکلی	27	10	+	+	+	+	+	+	+	+	+	+	+	+	+	+
15	تنگ کارین	62	11	+	+	+	+	+	+	+	+	+	+	+	+	+	+
16	تنگ مهر	16	17	+	+	+	+	+	+	+	+	+	+	+	+	+	+
17	چاه بانو	11	17	+	+	+	+	+	+	+	+	+	+	+	+	+	+
18	چاه پیدو	128	21	+	+	+	+	+	+	+	+	+	+	+	+	+	+
19	چاه پین	19	3	+	+	+	+	+	+	+	+	+	+	+	+	+	+
20	چاه خالوفا	182	37	+	+	+	+	+	+	+	+	+	+	+	+	+	+
21	چاه دریا	12	3	+	+	+	+	+	+	+	+	+	+	+	+	+	+
22	چاه سرگه	112	21	+	+	+	+	+	+	+	+	+	+	+	+	+	+
23	چاه گار	78	7	+	+	+	+	+	+	+	+	+	+	+	+	+	+
24	چاه محمد حاجی	221	27	+	+	+	+	+	+	+	+	+	+	+	+	+	+
25	چاهو	277	67	+	+	+	+	+	+	+	+	+	+	+	+	+	+
26	غراجه مزاد	22	20	+	+	+	+	+	+	+	+	+	+	+	+	+	+
27	دارالسزبان	164	23	+	+	+	+	+	+	+	+	+	+	+	+	+	+
28	دسیدان	7	2	+	+	+	+	+	+	+	+	+	+	+	+	+	+
29	دهنو	1000	120	+	+	+	+	+	+	+	+	+	+	+	+	+	+
30	زبان بالا	117	20	+	+	+	+	+	+	+	+	+	+	+	+	+	+
31	زبان پایین	29	7	+	+	+	+	+	+	+	+	+	+	+	+	+	+
32	ساختن غلامحسن	17	3	+	+	+	+	+	+	+	+	+	+	+	+	+	+
33	ساختن میرزا جمال	20	6	+	+	+	+	+	+	+	+	+	+	+	+	+	+
34	سرگه	228	70	+	+	+	+	+	+	+	+	+	+	+	+	+	+
35	سنگی	20	7	+	+	+	+	+	+	+	+	+	+	+	+	+	+
36	شدان	126	20	+	+	+	+	+	+	+	+	+	+	+	+	+	+
37	شول بالا	22	14	+	+	+	+	+	+	+	+	+	+	+	+	+	+
38	شول پایین	21	17	+	+	+	+	+	+	+	+	+	+	+	+	+	+
39	شیخ	16	1	+	+	+	+	+	+	+	+	+	+	+	+	+	+
40	نالن	109	216	+	+	+	+	+	+	+	+	+	+	+	+	+	+
41	قدسان	78	14	+	+	+	+	+	+	+	+	+	+	+	+	+	+
42	قلمه سید	88	18	+	+	+	+	+	+	+	+	+	+	+	+	+	+
43	قلمه محمد علی	27	1	+	+	+	+	+	+	+	+	+	+	+	+	+	+
44	کابین	87	16	+	+	+	+	+	+	+	+	+	+	+	+	+	+
45	کتبه	20	4	+	+	+	+	+	+	+	+	+	+	+	+	+	+
46	کریبلند	21	12	+	+	+	+	+	+	+	+	+	+	+	+	+	+
47	کریبلندو	6	1	+	+	+	+	+	+	+	+	+	+	+	+	+	+
48	گاچوله	11	19	+	+	+	+	+	+	+	+	+	+	+	+	+	+
49	گند دار	123	47	+	+	+	+	+	+	+	+	+	+	+	+	+	+
50	کیرگان	79	17	+	+	+	+	+	+	+	+	+	+	+	+	+	+
51	میرجان	20	62	+	+	+	+	+	+	+	+	+	+	+	+	+	+
52	سیر	22	228	+	+	+	+	+	+	+	+	+	+	+	+	+	+
53	سیر	62	12	+	+	+	+	+	+	+	+	+	+	+	+	+	+
54	ترکس	12	3	+	+	+	+	+	+	+	+	+	+	+	+	+	+
55	زنیان	22	27	+	+	+	+	+	+	+	+	+	+	+	+	+	+
56	خرج	22	77	+	+	+	+	+	+	+	+	+	+	+	+	+	+
57	خوربه	28	22	+	+	+	+	+	+	+	+	+	+	+	+	+	+
58	برده کبک	171	40	+	+	+	+	+	+	+	+	+	+	+	+	+	+
59	چاه شرف	122	74	+	+	+	+	+	+	+	+	+	+	+	+	+	+
60	حاج آبیان	171	27	+	+	+	+	+	+	+	+	+	+	+	+	+	+
61	خاله بالا	217	27	+	+	+	+	+	+	+	+	+	+	+	+	+	+

Village Location On the Map	Name of Village	Existing Establishments and Facilities																			Principal Permanent Crops																																																																																																																																																																																																																																																																																																																																																																																																																																																																																																																																																																																																																																																																																																																																																																																																																																																																																																																																																																																																																																																																																																																																																																																																																																																																																																																																																																																																																																																																																																							
		1	2	3	4	5	6	7	8	9	10	11	12	13	14	15	16	17	18	19	20	21	22	23	24	25	26	27	28	29	30	31	32	33	34	35	36	37	38	39	40	41	42	43	44	45	46	47	48	49	50	51	52	53	54	55	56	57	58	59	60	61	62	63	64	65	66	67	68	69	70	71	72	73	74	75	76	77	78	79	80	81	82	83	84	85	86	87	88	89	90	91	92	93	94	95	96	97	98	99	100	101	102	103	104	105	106	107	108	109	110	111	112	113	114	115	116	117	118	119	120	121	122	123	124	125	126	127	128	129	130	131	132	133	134	135	136	137	138	139	140	141	142	143	144	145	146	147	148	149	150	151	152	153	154	155	156	157	158	159	160	161	162	163	164	165	166	167	168	169	170	171	172	173	174	175	176	177	178	179	180	181	182	183	184	185	186	187	188	189	190	191	192	193	194	195	196	197	198	199	200	201	202	203	204	205	206	207	208	209	210	211	212	213	214	215	216	217	218	219	220	221	222	223	224	225	226	227	228	229	230	231	232	233	234	235	236	237	238	239	240	241	242	243	244	245	246	247	248	249	250	251	252	253	254	255	256	257	258	259	260	261	262	263	264	265	266	267	268	269	270	271	272	273	274	275	276	277	278	279	280	281	282	283	284	285	286	287	288	289	290	291	292	293	294	295	296	297	298	299	300	301	302	303	304	305	306	307	308	309	310	311	312	313	314	315	316	317	318	319	320	321	322	323	324	325	326	327	328	329	330	331	332	333	334	335	336	337	338	339	340	341	342	343	344	345	346	347	348	349	350	351	352	353	354	355	356	357	358	359	360	361	362	363	364	365	366	367	368	369	370	371	372	373	374	375	376	377	378	379	380	381	382	383	384	385	386	387	388	389	390	391	392	393	394	395	396	397	398	399	400	401	402	403	404	405	406	407	408	409	410	411	412	413	414	415	416	417	418	419	420	421	422	423	424	425	426	427	428	429	430	431	432	433	434	435	436	437	438	439	440	441	442	443	444	445	446	447	448	449	450	451	452	453	454	455	456	457	458	459	460	461	462	463	464	465	466	467	468	469	470	471	472	473	474	475	476	477	478	479	480	481	482	483	484	485	486	487	488	489	490	491	492	493	494	495	496	497	498	499	500	501	502	503	504	505	506	507	508	509	510	511	512	513	514	515	516	517	518	519	520	521	522	523	524	525	526	527	528	529	530	531	532	533	534	535	536	537	538	539	540	541	542	543	544	545	546	547	548	549	550	551	552	553	554	555	556	557	558	559	560	561	562	563	564	565	566	567	568	569	570	571	572	573	574	575	576	577	578	579	580	581	582	583	584	585	586	587	588	589	590	591	592	593	594	595	596	597	598	599	600	601	602	603	604	605	606	607	608	609	610	611	612	613	614	615	616	617	618	619	620	621	622	623	624	625	626	627	628	629	630	631	632	633	634	635	636	637	638	639	640	641	642	643	644	645	646	647	648	649	650	651	652	653	654	655	656	657	658	659	660	661	662	663	664	665	666	667	668	669	670	671	672	673	674	675	676	677	678	679	680	681	682	683	684	685	686	687	688	689	690	691	692	693	694	695	696	697	698	699	700	701	702	703	704	705	706	707	708	709	710	711	712	713	714	715	716	717	718	719	720	721	722	723	724	725	726	727	728	729	730	731	732	733	734	735	736	737	738	739	740	741	742	743	744	745	746	747	748	749	750	751	752	753	754	755	756	757	758	759	760	761	762	763	764	765	766	767	768	769	770	771	772	773	774	775	776	777	778	779	780	781	782	783	784	785	786	787	788	789	790	791	792	793	794	795	796	797	798	799	800	801	802	803	804	805	806	807	808	809	810	811	812	813	814	815	816	817	818	819	820	821	822	823	824	825	826	827	828	829	830	831	832	833	834	835	836	837	838	839	840	841	842	843	844	845	846	847	848	849	850	851	852	853	854	855	856	857	858	859	860	861	862	863	864	865	866	867	868	869	870	871	872	873	874	875	876	877	878	879	880	881	882	883	884	885	886	887	888	889	890	891	892	893	894	895	896	897	898	899	900	901	902	903	904	905	906	907	908	909	910	911	912	913	914	915	916	917	918	919	920	921	922	923	924	925	926	927	928	929	930	931	932	933	934	935	936	937	938	939	940	941	942	943	944	945	946	947	948	949	950	951	952	953	954	955	956	957	958	959	960	961	962	963	964	965	966	967	968	969	970	971	972	973	974	975	976	977	978	979	980	981	982	983	984	985	986	987	988	989	990	991	992	993	994	995	996	997	998	999	1000	1001	1002	1003	1004	1005	1006	1007	1008	1009	1010	1011	1012	1013	1014	1015	1016	1017	1018	1019	1020	1021	1022	1023	1024	1025	1026	1027	1028	1029	1030	1031	1032	1033	1034	1035	1036	1037	1038	1039	1040	1041	1042	1043	1044	1045	1046	1047	1048	1049	1050	1051	1052	1053	1054	1055	1056	1057	1058	1059	1060	1061	1062	1063	1064	1065	1066	1067	1068	1069	1070	1071	1072	1073	1074	1075	1076	1077	1078	1079	1080	1081	1082	1083	1084	1085	1086	1087	1088	1089	1090	1091	1092	1093	1094	1095	1096	1097	1098	1099	1100	1101	1102	1103	1104	1105	1106	1107	1108	1109	1110	1111	1112	1113	1114	1115	1116	1117	1118	1119	1120	1121	1122	1123	1124	1125	1126	1127	1128	1129	1130	1131	1132	1133	1134	1135	1136	1137	1138	1139	1140	1141	1142	1143	1144	1145	1146	1147	1148	1149	1150	1151	1152	1153	1154	1155	1156	1157	1158	1159	1160	1161	1162	1163	1164	1165	1166	1167	1168	1169	1170	1171	1172	1173	1174	1175	1176	1177	1178	1179	1180	1181	1182	1183	1184	1185	1186	1187	1188	1189	1190	1191	1192	1193	1194	1195	1196	1197	1198	1199	1200	1201	1202	1203	1204	1205	1206	1207	1208	1209	1210	1211	1212	1213	1214	1215	1216	1217	1218	1219	1220	1221	1222	1223	1224	1225	1226	1227	1228	1229	1230	1231	1232	1233	1234	1235	1236	1237	1238	1239	1240	1241	1242	1243	1244	1245	1246	1247	1248	1249	1250	1251	1252	1253	1254	1255	1256	1257	1258	1259	1260	1261	1262	1263	1264	1265	1266	1267	1268	1269	1270	1271	1272	1273	1274	1275	1276	1277	1278	1279	1280	1281	1282	1283	1284	1285	1286	1287	1288	1289	1290	1291	1292	1293	1294	1295	1296	1297	1298	1299	1300	1301	1302	1303	1304	1305	1306	1307	1308	1309	1310	1311	1312	1313	1314	1315	1316	1317	1318	1319	1320	1321	1322	1323	1324	1325	1326	1327	1328	1329	1330	1331	1332	1333	1334	1335	1336	1337	1338	1339	1340	1341	1342	1343	1344	1345	1346	1347	1348	1349	1350	1351	1352	1353	1354	1355	1356	1357	1358	1359	1360	1361	1362	1363	1364	1365	1366	1367	1368	1369	1370	1371	1372	1373	1374	1375	1376	1377	1378	1379	1380	1381	1382	1383	1384	1385	1386	1387	1388	1389	1390	1391	1392	1393	1394	1395	1396	1397	1398	1399	1400	1401	1402	1403	1404	1405	1406	1407	1408	1409	1410	1411	1412	1413	1414	1415	1416	1417	1418	1419	1420	1421	1422	1423	1424	1425	1426	1427	1428	1429	1430	1431	1432	1433	1434	1435	1436	1437	1438	1439	1440	1441	1442	1443	1444	1445	1446	1447	1448	1449	1450	1451	1452	1453	1454	1455	1456	1457	1458	1459	1460	1461	1462	1463	1464	1465	1466	1467

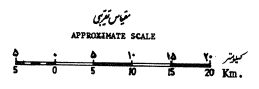






SYMBOLS

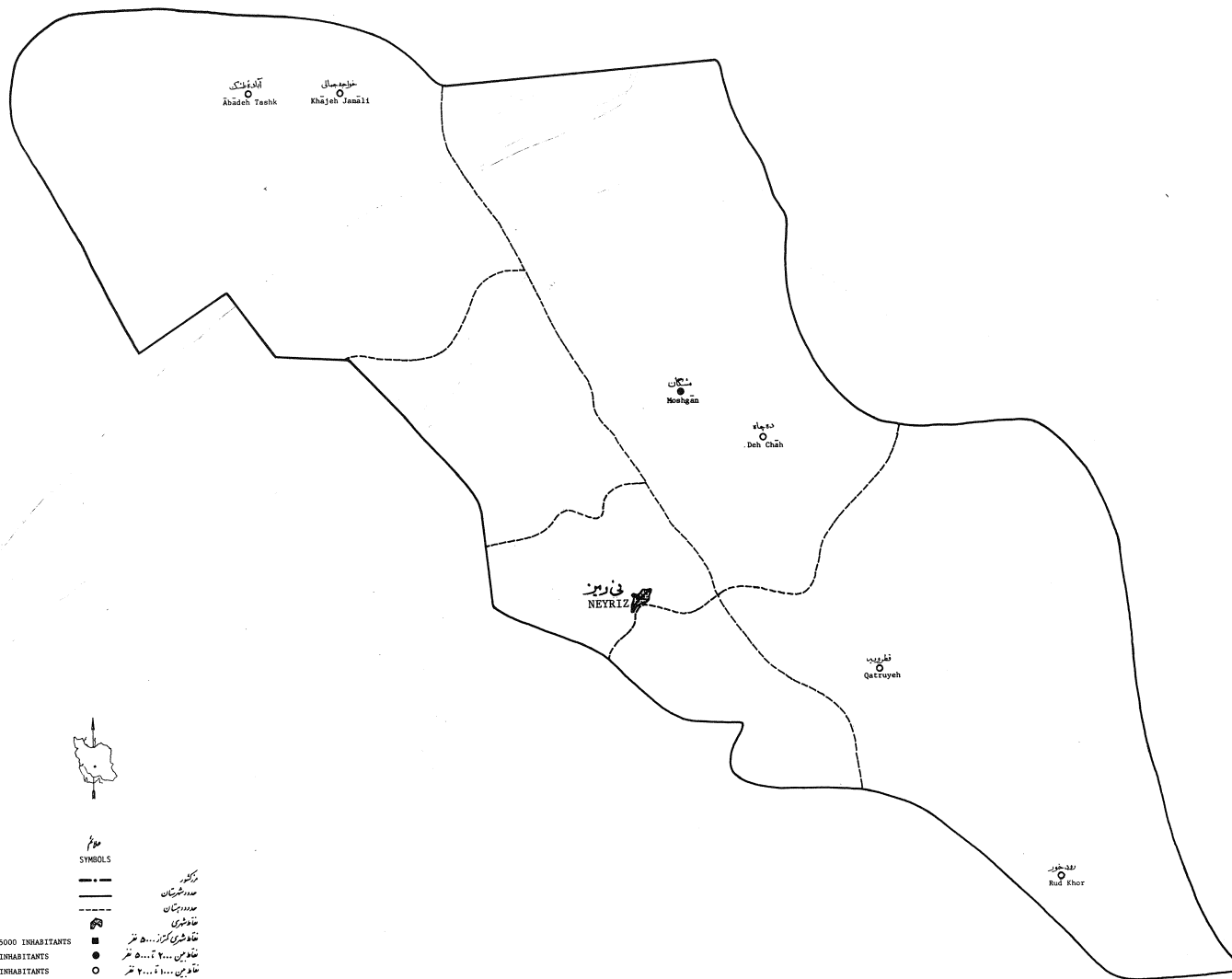
INTERNATIONAL BOUNDARY	— — — — —	مرز بین المللی
SHAHRESTAN BOUNDARY	—————	مرز شهرستان
BAKHSH BOUNDARY	—————	مرز بخش
DEHESTAN BOUNDARY	—————	مرز دهستان
SHAHRESTAN CENTER	●	مرکز شهرستان
BAKHSH CENTER	○	مرکز بخش



Source: Iranian Statistical Centre  
National Census of Population and Housing November 1966

انتهای مرکز ایران  
شماره ۱۳۲۵

تقسیمات شهری و روستایی شهرستان نیریز  
 NEYRIZ SHAHRESTAN - BY URBAN PLACE AND PLACES OF 1,000 TO 5,000 INHABITANTS.



Source: Iranian Statistical Centre  
 National Census of Population and Housing November 1966

سازمان مرکزی آمار و سرشماری ایران  
 سرشماری عمومی نفوس و مسکن بهمن ماه ۱۳۴۵









مطابق برآمد  
مرکز آذربایجان  
**خراسان فیروز**  
مقیاس: ۱:۲۰۰,۰۰۰

۱۳۲۹



راستگاه

- نماد
- کندها... ۴۰... ۵۰ متر
  - آبادی
  - آبادی دکان فیروزکوه
  - مرکز
  - مرز خراسان
  - مرز گیلان
  - مرز اردبیل
  - راه آسفالته
  - راه خاکی
  - جاده آسفالت
  - جاده خاکی
  - جاده مالرو
  - نهر
  - قنات
  - راه سبز
  - خردآب بزرگ
  - سبیل
  - باغچه ورودی
  - مزرعه
  - ۵۰۰ متر
  - ۲۳۸۷ متر
  - قنات
  - بزرگ آب
  - راهزده
  - پاسگاه نظامی
  - فرودگاه
  - پایش
  - معدن

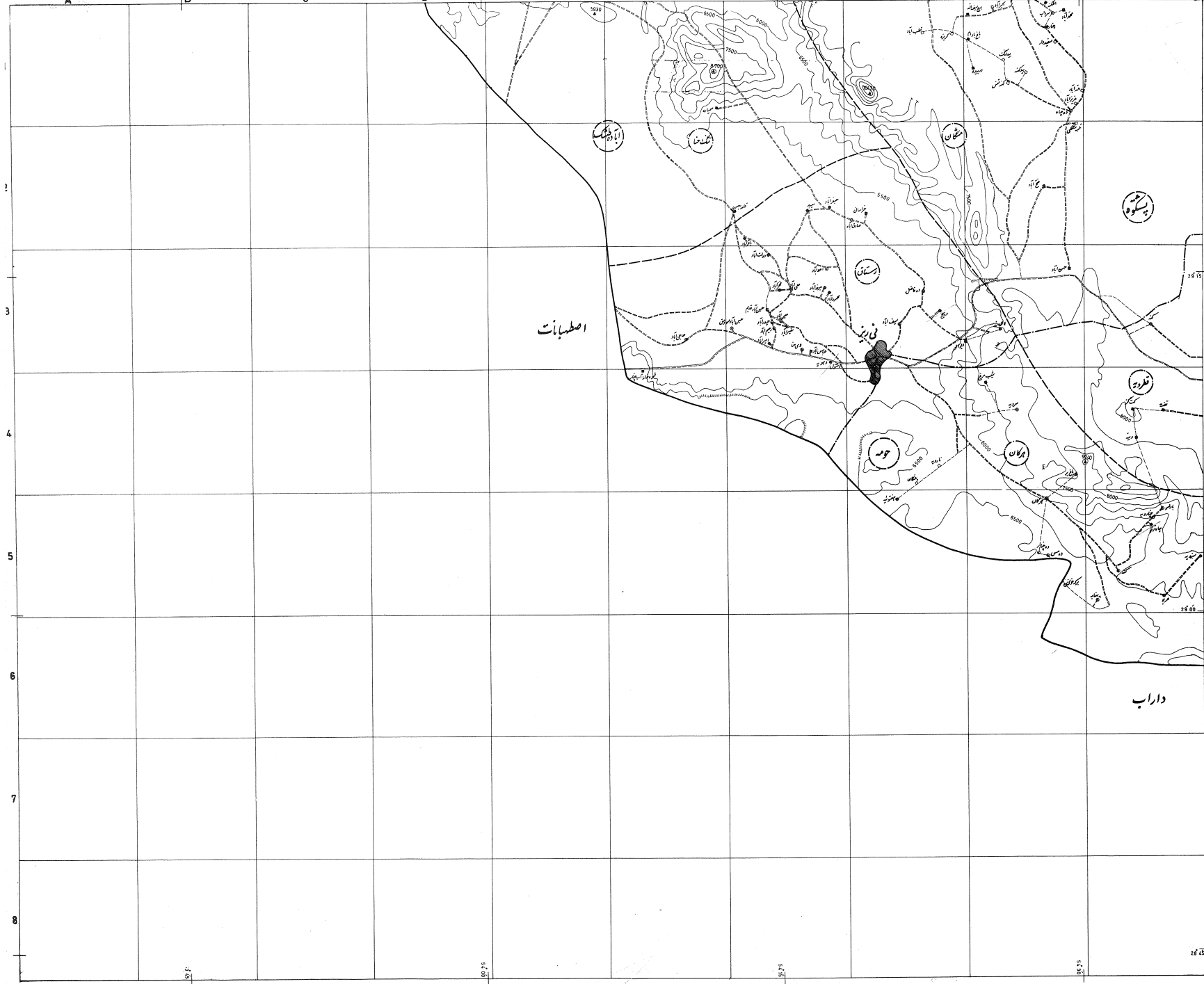
توجه: هر چه در این نقشه درج شده است  
فقط جهت اطلاع است و نباید به آن عمل کرد

در این سال ۱۳۲۹



مست و معلوم است که این نقشه در صورت لزوم تغییر خواهد کرد

۲۸













Village Code	Principal annual crops		Land Utilization (in Hectar)		No. of Livestocks		Principal sources of water		Availability of Social Institutions and Facilities		Principal Road		Terrain		Type of Place and Population		Name of Village in Panel
	1	2	3	4	5	6	7	8	9	10	11	12	13	14	15	16	
1																	سایه دار
2																	شیراز
3																	شیرازی
4																	غزیر آباد
5																	قوی
6																	نیم آباد
7																	قرمه
8																	نظیف آباد
9																	کرتوب
10																	کندوبی
11																	کینو
12																	کینه نس
13																	کون کر
14																	ماریه
15																	محمد آباد
16																	مشکن
17																	مدن
18																	هاشم آباد
19																	دستان برگان
20																	پادامو
21																	بایر
22																	برگه خوبی
23																	بلنگان
24																	پنجاه
25																	چاه ترقو
26																	چابویه
27																	دم چنار
28																	دم سی
29																	سزویه
30																	سویه
31																	شیر مرغ
32																	شیر سو
33																	کک
34																	نارویه
35																	هرگان
36																	ختویه



ردیف	نام روستا	انواع مصوبات عمومی										انواع مصوبات عمومی									
		۱	۲	۳	۴	۵	۶	۷	۸	۹	۱۰	۱۱	۱۲	۱۳	۱۴	۱۵	۱۶	۱۷	۱۸	۱۹	۲۰
4-21...	Sefid Dar.....																				
1-05...	Shuru.....																				
1-86...	Shahryāz.....																				
4-21...	Astābād.....																				
1-78...	Dhowi.....																				
4-22...	Fakhābād.....																				
1-87...	Qarjeh.....																				
4-81...	Qothābād.....																				
4-81...	Karboreh.....																				
1-88...	Kashvari.....																				
1-88...	Kehtu.....																				
4-21...	Kohneh Qomes.....																				
1-78...	Good Gard.....																				
1-78...	Kārbiyeh.....																				
4-21...	Mohammadābād.....																				
1-87...	Mahmūdābād.....																				
1-88...	Moshgān.....																				
1-88...	Ma'dan.....																				
1-85...	Mūshemābād.....																				
HERKĀN DEHISTĀN ŪĠ																					
4-85...	Bādām.....																				
4-24...	Rāgh Bar.....																				
4-25...	Berkeh Khunt.....																				
4-84...	Palangān.....																				
4-85...	Fahnābeh.....																				
4-85...	Chāh Tarāqu.....																				
4-85...	Chenārūyeh.....																				
4-25...	Deh Chenār.....																				
4-25...	Deh Mesī.....																				
4-85...	Sābauyeh.....																				
4-24...	Sarūyeh.....																				
4-24...	Shīb Morgh.....																				
4-85...	Arābu.....																				
4-85...	Kaneh.....																				
4-84...	Kārūyeh.....																				
4-25...	Berkān.....																				
4-85...	Sāfūyeh.....																				

NEYZIRZ SHAHRESTAN

Detecting Establishments and Facilities

Principal Permanent Crops

Black Cherry

in the table.

To enable the reader to distinguish the type of crops cultivated in each village, their codes are given in their respective columns. A list of various crops and their code numbers is included here.

Name of Crop	Code	Name of Crop	Code
Millet	01	Clover	35
Sainfoin	02	Turnip	36
Sun-flower seed	03	Manna(taken from	
Asafetida	04	straphaxis spinosa)	37
Egg-plant	05	Summer crops	38
Broad beans	06	Musk-melon	39
Oilseeds not definitely classified	07	Lentil	40
Rice	08	Pepper	41
Linseed	09	Qareh Korreh (Kind of local product)	42
Panbeh koolak (kind of local product)	10	Flax	43
Onion	11	Castor-oil plant	44
Tobacco	12	Pumpkin	45
(Pipe) tobacco	13	Sesame	46
Vegetables not definitely classified	14	Jute	47
Barley	15	Gum tragacanth	48
Beetroot	16	Buffalo pea	49
Henna	17	Cantaloups (Garmak)	50
Green peas	18	Wheat	51
Melon	19	Tomato	52
Green barley	20	Guineh (kind of local product)	53
Cucumber	21	Split peas	54
Indian corn	22	Beans	55
Turmeric	23	Vetch	56
Saffron	24	Vicia (Mashak)	57
Caraway seed	25	Wild rocket	58
Other grains	26	Aromatic and colorific plants	59
Fodder crops	27	Peas	60
Jute plants	28	Cane-sugar	61
Cereals	29	Water melon	62
Greens	30	Alfalfa	63
Chickling vetch	31	Oats	64
Potato	32	Silk-worm seed	65
Garlic	33	Other crops	66
Hempseed	34	Peanut	67

The Principal Permanent Crops (Columns 93 to 123)

"Permanent Crops" in this report refers to orchards and nursery products. The same method of table entry is used for permanent crops; i.e. a special column is allocated to any type of the thirty fruit trees usually grown in most villages and the code numbers for the other crops are given under "other permanent crops" in columns 124 to 127. It is possible that a village will produce more than one crop of the first category. In this case, the most important ones, up to four, are shown.

The code numbers of the permanent crops are given below:

Name of Crop	Code	Name of Crop	Code
Medlar	01	Mango	07
Black-cherry	02	Fig	08
Egg-plum	03	Pomegranate	09
Plum	04	Almond	10
Grape	05	Cedrat	11
Pear (Amrud)	06	Quince	12

Name of Crop	Code	Name of Crop	Code
Orange	13	Blackmulberry	35
Pistachio	14	Peach (A rough variety)	36
Mulberry	15	Nectarine	37
Strawberry	16	Shabrang (Kind of local product)	38
Blackberry	17	Jujube	39
Raspberry	18	Pepper	40
Tea	19	Hazel-nut	41
Dates	20	Apricot (Qeysi)	42
Persimmon	21	Lotus	43
Kharmandil (Kind of wild rocket)	22	Walnuts	44
Wild pear	23	Pear	45
Wild plum	24	(Red) rose	46
Apricot	25	Prune	47
Barberry	26	Cherry	48
Olive	27	Citrus limetta(Limooab)	49
Dogberry	28	Lemon	50
Setelka (Kind of wild pear)	29	Sweet lemon	51
Sumac	30	Banana	52
Sorb	31	Sour orange	53
Apple	32	Tangerine	54
Other citrus fruits	33	Peach	55
Chestnut	34	Shaddock	56
		Other fruits	57

Social Institutions and Facilities (Columns 128 to 192)

In order to include a comprehensive information in the village Gazetteer, 64 types of activities performed in villages have been selected from the village listing sheet and are inserted in the above columns. Figures in these columns represent the number of the units to which the special activity belongs.

Owing to the amplitude of activities and space limitation of columns, several groups of establishments and activities are shown in a single column. For instance, in column No.128, cattle raising, cow raising and poultry farming are given under the same head "Animal Husbandry and Poultry"

Notice :

- 1)"00" in column No. 14 means that the distance of the village to main road is less than one kilometer and in columns 46 to 57 implies that the area of the land is less than 0.5 Hectare.
- 2) Characteristics in columns 2,89 to 92 and 124 to 127 are given in code numbers. For information about such characteristics reference should be made to the definitions and concepts given in the introduction.
- 3) "Asterisk" in columns No. 6 to 41, 58 to 88, 93 to 123 indicates the characteristics in the caption.
- 4) " Two asterisks " in column No. 14 shows the distance via trail, dirt road and jeep road to the nearest main road.
- 5) Three and four asterisks in columns No.57 to 72 stand for figures not reported.
- 6) For pronunciation of Persian names the reader is requested to refer to the key to transliteration of the words and Persian numerals.

Key to the transliteration of Persian numerals

0	1	2	3	4	5	6	7	8	9
---	---	---	---	---	---	---	---	---	---

Key to the transliteration of

Persian words

Persian sound	Latin script	Example:	English equivalent
آ	A	AHAR	ANSWER
ا	E	SEMÂN	INDEX
ب	O	POL	ORDER
پ	OW	FERDOWS	LOW
ت	Ā	ARĀK	GARDEN
ث	I	ILĀM	ILL
ج	U	RUDSAR	SHOE, PUT
چ	Q	QOM	--
ح	GH	MARĀGHEH	--
خ	SH	RASHT	SHOW
د	CH	CHĀLUS	CHANGE
ذ	KH	KHĀF	KH
ر	J	JAHROM	JAPAN
ز	ZH	SHĀHINDEZH	PLEASURE
س	G	GONĀBĀD	GUEST
ش	H	BEHBEHĀN	HORN
ط	D	DĀMANEH	DASH
پ	Z	ZANJĀN	ZONE
ب	R	RĀMSAR	RAIL
ی	S	SĀRI	SAD, SING
د	T	TABAS	TABLE
ک	P	POL-e-ZAHĀB	PARK
گ	B	BĀBOL	BAD
ل	Y	YAZD	YEAR
ل	V	VARĀMIN	VALUE
م	K	KARAJ	KIND
ن	L	LĀR	LONDON
ف	M	MARAND	MAD
	N	NEKĀ	NOISE
	F	FASĀ	EAR

Maps

To facilitate the use of Village Gazetteer as to locate the Ostans or Farmandarikols and their subordinate Shahrestans, the following maps were provided with various marginal symbols for reference.

## A- Ostan Maps Including:

Map No. 1

This map locates the seas, lakes, rivers, dams, and the height of different areas in meters, as well as principal roads and the boundaries of Ostan or Farmandarikol and Shahrestans, along with their centres and cities of more than 5,000 population.

Map No. 2

This map shows the geographical distribution of the urban population of Ostan or Farmandarikol in each one of their subordinate Shahrestans locating the extent of area. It also shows the population distribution in places of 2,000 to 5,000 inhabitants, as well as that for the settled rural population of Ostan or Farmandarikol in each Shahrestan.

This map shows the distribution of both rural and urban population by dots, each dot representing 1,000 persons of the rural inhabitants. For places of 2,000 to 5,000 inhabitants special marginal signs are used.

Map No. 3

This map shows the average number of settled and unsettled population in the urban and rural areas within each Shahrestan of Ostan or Farmandarikol per square kilometer. The patterns used to show the various population density categories are the same as are used for other Shahrestans. Hence, visual comparisons of population densities can be made by comparing this map with the corresponding maps for other Shahrestans.

Map No. 4

This map shows the total population of Ostan or Farmandarikol by Shahrestans, proportion of urban and rural population and percent of the urban area in each Shahrestan.

## B- Shahrestan Maps:

Map No. 1

Shows the administrative divisions of each Shahrestan as far as Dehestan.

Map No. 2

Shows the urban area and places with 1,000 to 5,000 inhabitants of each Shahrestan. In addition, there is a 1:100,000 scale map in one or several pages, for each Shahrestan, representing all villages and available roads in the Shahrestan.

Definitions and Explanations

The following definitions may help the reader to better understand and use the figures inserted in the tables.

Name of Inhabited Place ( Column 1 )

The name of the inhabited place is written in this column without phonetic symbols and therefore, it is possible that in some cases difficulties may arise in correct pronunciation of the word. In such cases, reference should be made to column 193, where the name of the inhabited place is written in Latin. Such difficulties also can be surmounted by reference to the Key Transliteration of Persian Characters.

To identify places with the same name, reference should be made to village codes. For instance, if there are two "Hasanabads" in a Dehestan, errors can be saved by referring to the different codes.

Code ( Column 2 )

Village number which appears here is the code number by which the village is known to the census taken in November 1966. This number will continue to be the same for the village in the future. The complete village code consists of nine digits: The first two digits on the left being the code for Ostan, the next two digits being the code for the Shahrestan, the next two digits being the code for the Dehestan, and finally the last three digits being the code for the village in that Dehestan. This column represents the last three digits.

Population ( Column 3 )

This column includes the population as enumerated in the 1966 Census and calculated on the basis of the usual membership of persons in the household.

Number of Households ( Column 4 )

Number of households has been obtained from two different sources. These sources have been compared with each other. Of these, one was the household listing sheet, and the other was the household questionnaire, both of which were completed simultaneously. It should be noted that households residing in the village at the time of enumeration are included.

Type of Inhabited place ( Column 5 )

Villages located outside the boundaries of cities are divided into the following five groups, each having a special code.

Village ( Code 1 )

Refers to a place composed of a group of farms, orchards, residential and non-residential places, either attached or separated from each other, usually with a village headman, but sometimes administered by a village headman of an adjacent village. The village boundaries have been determined by reference to the registered limits or through making inquiries from well-informed people of the village.

Dependent Farm ( Code 2 )

Refers to a place located outside the village's registered limits. It is known by another name, and some agricultural activities take place there, but from an administrative point of view it is dependent on a village. For such farms, a separate village questionnaire was completed. Obviously, the farms located within the registered limits of the village were not enumerated separately. Therefore the people and property were enumerated with that village within which they were located.

Dependent Place ( Code 3 )

Refers to a place located outside the village's registered limits and where some non-agricultural activities ( such as a mine, factory, roadside tea-shop, etc.) are going on. From an administrative point of view, it is dependent on a village. For such places, as stated above, a separate questionnaire for inhabited places has been filled. Mines or factories located within the village limits are included in the enumeration of that village.

Independent Farm ( Code 4 )

Refers to a place that is established for agricultural purposes outside the registered limits of the village and situated in a place that does not depend on any village for administration. A separate questionnaire for inhabited places has been filled out for such farms.

Independent Place ( Code 5 )

In addition to the villages or inhabited places, mentioned above, there are other scattered places outside the registered

limits of the villages in which some non-agricultural activities, such as mines, factories, roadside tea-shops, etc. exist. As such places were not dependent on any village, a separate questionnaire for each was completed.

Natural Condition ( Columns 6 and 7 )

Two categories have been provided for determining the natural condition of a village: Mountainous and plain areas. If the whole or major part of the lands of the inhabited place is situated in a mountainous area, the village is considered mountainous, otherwise, as a plain area. It should be noted that this classification was made without any regard to the heights from the sea level.

Principal Road ( Columns 8 to 14 )

These columns include six types of roads: trail, jeep road, vehicle dirt road, gravel road, asphalted road, and railroad, while in the Shahrestan Maps available from I.S.C., the jeep road and vehicle dirt road are not separated.

The distance of the inhabited place to the main road is given in kilometers, via trail or road to the main road and not the imaginary direct distance to the main road.

Availability of Social Institutions and Facilities ( Columns 15 to 32 )

Entries here can mean that the facility exists within the listed place, or that, as in the case of schools, it is in another place, close enough so that the facility is available for use by the inhabitants of the listed place. As regards radio sets, it should be noted that the entries here include those in the village whether for public or private use.

Sources of Water Used for Agriculture ( Columns 33 to 41 )

The main sources of water are included with regard to the following two points:

(1) When a village obtains its water for irrigation from several main sources, all such sources are mentioned in their respective columns, whereas (2) the existence of such water sources is represented regardless of type

Animal Husbandry ( Columns 42 to 45 )

To facilitate the survey, the livestock existing in villages have been classified into four distinct groups. The data appearing in the above columns have been obtained through following the same procedures in the 1966 Census, and represent the number of livestock in the villages by its specific group.

Land Utilization ( Columns 46 to 51 )

Figures appearing in these columns represent the area of land referred to in the table caption. The area under cultivation of wheat, barley, and rice, i.e. the most important crops cultivated in villages, is given separately. Those under other crops are shown in seven columns either by type of consumption or their respective characteristics. The area of the land, both cultivated and fallow lands, was obtained through inquiries from the village headman or the elders. In other cases the area was determined on the basis of the 1966 Census Procedures.

Principal Crops ( Columns 58 to 88 )

Figures appearing in these columns represent certain crops, the cultivation of which is the common practice of the listed village. In addition to these, there are another 49 crops, more or less cultivated in villages throughout the entire country, for which four columns (89 to 92) have been provided. The four principal crops in each village are specified according to their relative importance and indicated by code numbers

# VILLAGE GAZETTEER

VOLUME 24

FARS OSTAN (PROVINCE)

code no. 07

SHAHRESTANS (DISTRICTS) OF:

ESTAHBANAT JAHROM DARAB FASA

code no. 02 code no. 03 code no. 04 code no. 06

FIRUZABAD LAR AND NEYRIZ

code no. 07 code no. 09 code no. 11

PUBLISHED BY THE IRANIAN STATISTICAL CENTRE

BASED ON NATIONAL CENSUS OF NOVEMBER 1966

FIRST EDITION : NOVEMBER 1970

FOREWORD

This series of publications of the Iranian Statistical Centre, which is presented under the title of a Village Gazetteer, attempts to fill a need long felt in Iran for making a closer acquaintance with the villages and their conditions.

The recent reforms introduced in the country, embracing almost all aspects of the people's life, and the expansion of organizations, as well as their domain of activities, all point to the greater need for statistical information.

Not a single day passes in the I.S.C. during which scores of requests from different organizations, both private and public, asking for statistical information are not received. The main concern and objective of the I.S.C. staff have always been to supply such organizations with the detailed information available at the Centre and in the shortest possible time.

Needless to say to achieve this aim, every effort must be made so that the existing statistical data can be kept up-to-date and the shortcomings rectified through implementation of new and comprehensive projects.

Fortunately, with the staff being fully aware of their responsibilities, which they are undertaking enthusiastically and disinterestedly without any hope of reward, and feeling the significance of the transitional situation, the I.S.C. has been able even to surpass the limitations of its present facilities. It is hoped that with the spirit prevailing at the Centre, the final goals will be reached and the shortcomings in this field eliminated in the shortest possible time.

Although the bulk and quality of the activities so far performed by the Centre have earned the admiration and attention of scholars and experts in this field, the responsible authorities at the Centre are fully aware that the amount of work which remains to be done is great. Therefore it is necessary for the Centre to continue its work for at least several years at the same pace and intensity as it has done so far.

The preparation of the Village Gazetteer, although an immense work, is only a supplementary activity of the Centre in the implementation of the National Census. No efforts have been spared on the part of those in charge of the work to secure the accuracy of the data in the Gazetteer and to present it in a satisfactory format.

The idea for the compilation of such a series of publications came at the time when the implementation of the National Census was assigned to the I.S.C. in November 1966. Following this idea, in spite of the vastness of the census program, it was decided to collect the necessary demographic, economic and social information on villages through a separate project and simultaneous with the implementation of the principal program.

Each one of this series of publications, which are bilingual, deals with a separate Ostan or Farmandarikol (Independent General Governorate), as the case may be. That is to say, the data and information for the Shahrestans within Ostan or Farmandarikol are included in a separate section in the same Ostan or Farmandarikol, while a list of all villages in each Shahrestan is given by Dehestan and within each Dehestan in alphabetical order.

A total of 193 characteristics are shown for each village, providing information necessary for economic and social planning in such fields as road construction, communications, education, health, social welfare, development of cooperatives, agriculture and animal husbandry.

The separate inclusion of information for each village not

only makes it possible to use such information in connection with any particular place, but it also enables the users of the publications to form statistical combinations for any social and economic studies to be carried out in relation to such places. Should any agencies or researchers wish to have special statistical combinations based on the data presented in these publications, the I.S.C. would be prepared to undertake and provide such services.

For the compilation of the present Gazetteer, maps have been prepared for all the rural and urban places within the entire country. These maps can be purchased at cost from the I.S.C. Geography Section. The maps for the rural area have been prepared on a scale of 1:100,000 and those for the urban area on a scale of 1:2,500 and larger.

Although great value may be attached to this Gazetteer in bringing the user into closer contact with the facts relating to the country's rural life, the I.S.C. does not claim any perfection in the work and is fully convinced that the work should be continued and efforts must be made to eliminate the deficiencies as well as update the data presented therein.

Users of these publications are kindly requested to inform the I.S.C. of any critical views or suggestions they may have in this respect.

It is my earnest hope that in the fulfilment of the wishes of His Imperial Majesty, Shahanshah Aryamehr, and with the public cooperation, better results and greater successes could be obtained for the coming years in further completing the present Gazetteer. It has to do with the fate of millions of rural population and reflects the rural infra-structure, which is so vital to know at close range in development planning.

Statistical Centre of Iran