MIDDEN-SUMATRA.

REIZEN EN ONDERZOEKINGEN DER SUMATRA-EXPEDITIE,

UITGERUST DOOR HET

AARDRIJKSKUNDIG GENOOTSCHAP,

1877–1879,

BESCHREVEN DOOR DE LEDEN DER EXPEDITIE

ONDER TOEZICHT VAN

Prof. P. J. VETH.

ATLAS

BIJ DE

AARDRIJKSKUNDIGE BESCHRIJVING,

DOOR

D. D. VETH.

LEIDEN. — E. J. BRILL.

1882.

folio
D5646.1
.M53
1882
Atlas

MIDDEN-SUMATRA.

REIZEN EN ONDERZOEKINGEN DER SUMATRA-EXPEDITIE,

UITGERUST DOOR HET

AARDRIJKSKUNDIG GENOOTSCHAP,

1877–1879,

BESCHREVEN DOOR DE LEDEN DER EXPEDITIE

ONDER TOEZICHT VAN

Prof. P. J. VETH.

ATLAS

BIJ DE

AARDRIJKSKUNDIGE BESCHRIJVING,

DOOR

D. D. VETH.

LEIDEN. — E. J. BRILL.
1882.


Padang
Schaal 1:40000
Top van de
Piek van Korintji
Schaal 1:20000
Krater
Hutten
PADANGSCHE BOVENLANDEN
PADANGSCHE BENEDENLANDEN
RANTAU DI BAWAH
Padang
Solok
Singkarah
Sidjoendjoeng
Alahan Pandjang
Soengei Lansat
Tandjong
Rantau Salah
Sigoentoer
Padang Lawas
Langkoh
Kandang
Djati Belarik
Mangoedjaja
B. Tebo
G. Korintji
D. Goenoeng Toedjoeh
Benedenlanden
Barisan Geb.
Alahan Pandjang en Solok.
Kota Toedjoeh.
Rantau di Bawah.
Verklaring der teekens
B. Batang, rivier.
S. - Soengei, rivier, beek.
A. - Ajer, beek, rivier.
B.A. - Batang Ajer, rivier.
K. - Koeala, rivierarm, monding.
P. - Poelau, eiland.
T. - Tandjong, hoek, kaap.
D. - Danau, meer.
G. - Goenoeng, berg.
Bt. - Boekit, heuvel.
T. - Talang.
Pedati wegen, door de expeditie afgelegd.
Pedati wegen.
Rijwegen, door de expeditie afgelegd.
Rijwegen.
Voetpaden, door de expeditie afgelegd.
Voetpaden.
Voetpaden, volgens opgaven van inlanders.
Grens met de onafhankelijke distrikten.
Grens tusschen de residentiën.
Grens tusschen de onderafdeelingen.
Riviervaart met prauwen.
Riviervaart met stoomvaartuigen.


MIDDEN SUMATRA
volgens de resultaten van de expeditie
Schaal 1: 500000
Kilometer
Geogr. Mijl
De hoogten zijn aangegeven in meters boven de zee.
BOCHT VAN RETÉ.
STRAAT BERHALA
BORNEO — ZEE
TONGKAL
DJAMBI
KOEBOE
ORANG
Singkep
Berhala
S. Sepie
B. Reté
K. Balaparang
K. Tengah
K. Terap
T. Laboe
Tongkal Baboe
Moeara Tongkal
Radja Moeda
Sidoelang
Tongkal
Roemahan
S. Roemahan
S. Salagian
Soekoe Batara
Mandahara
S. Asam
Pekan
S. Gemoeroe
T. Sepoet
Lagan
Saba
K. Saba
K. Lamboer
K. Nioer
K. Pengoewiran
Koeboer Tjina
Oedjong Tandjong
L. Berba
T. Djabon
K. Sadoe
Djelita
Simpan
Djeboes
Moeara Kompé
Ajer Itam
Batang Hari
Roekam
Poeloe Tiga
S. Petanang
Kompé
Bangsa
S. Poeding
Tarikan
Arang Arang
S. Arang Arang
S. Sakian
Moeara Djambi
S. Djambi
Boernei
S. Beremban
Singeti
D. Kaos
D. Bangka
D. Toeras
Tengah
Pinago
Djambi
S. Kanali
S. Pidjoan
Koewab
Koeboe Kandang
Soengei Baoeng
Oelak
Badjoebang
Doerian Idjoe
Moeara Boelian
S. Sengkilang
Troesan
Danau Ambal
Rantau Kapas
S. Tampoera
Oedjong Tandjong
Moeara Singkati
Rantau Gedang
Rantau Lingkar
S. Mersam
S. Rengas
Soengei Rengas
Soengei Auer
Teloek Poan
Padang Kalapa
S. Gager
Bat. Tabir
Teloek Rendah
Teloek Tjerana
M. Ketalo
Oedjong Tandjong
Soengei Bengkal
Rantau Api
Mangopè
M. Kilis
S. Ketalo
Ampeloe
S. Djeboe
Termia
Kota Boeaja
Menta Goewal
Pinggir Koening
S. Djanga
Djeloeté
M. Ketalo
Bat. Tembesi
Mandiangin
Rangkiling
Goerong Toea
Sekamis
S. Lamoesiran
S. Ajer Itam
B. Merangin
Belani
Penakat
Batoe Koetjing
S. Sekamis
Karang Menapo
Troesan Tjina
Pengideran
Pangkalan Bentang
Pangkalan Raden Kikir
S. Bahar
S. Kandang
B. Lalang
S. Medak
S. Marang

No. II.

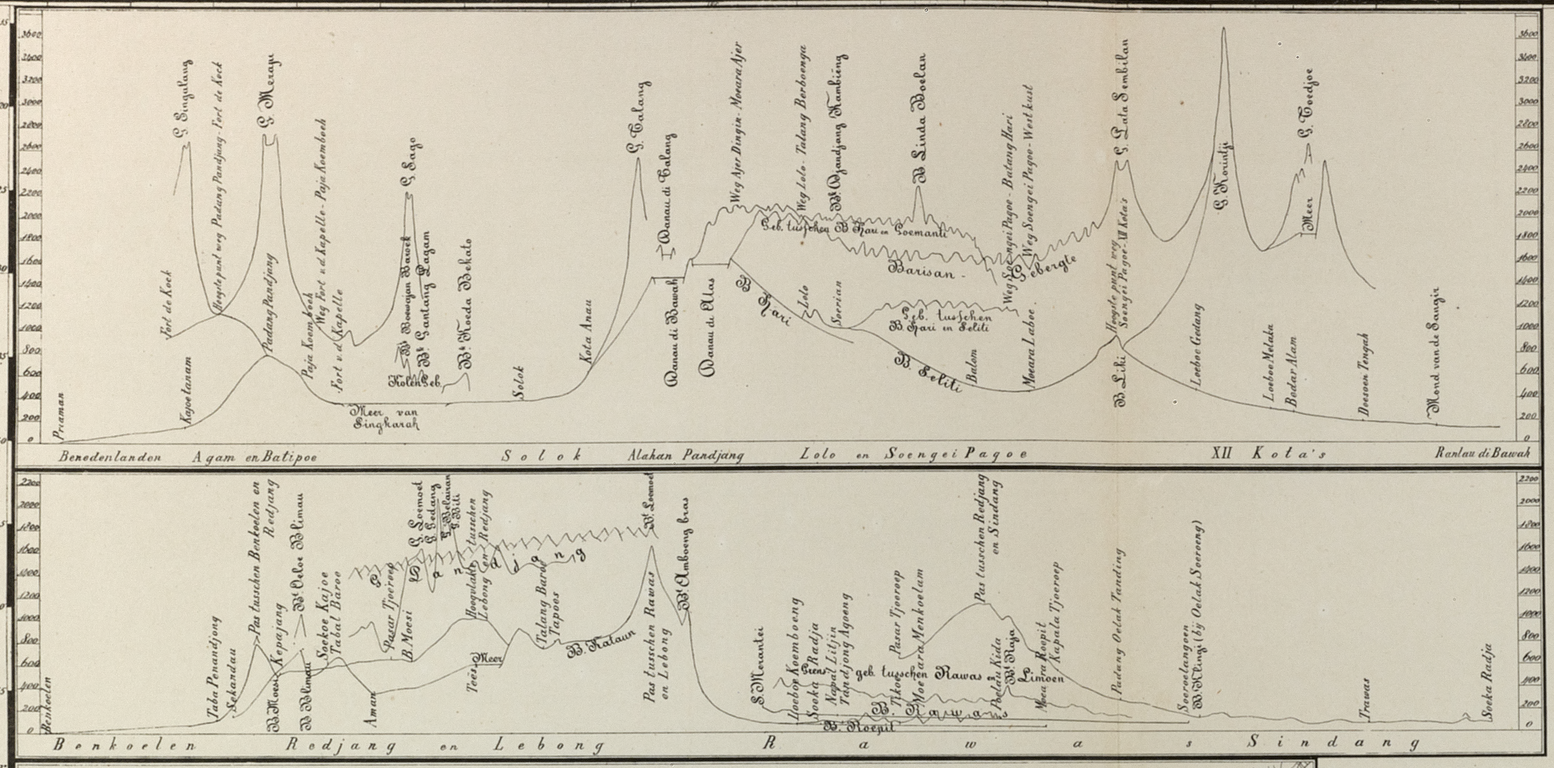
Benedenlanden
Agam en Batipoe
Solok
Alahan Pandjang
Lolo en Soengei Pagoe
XII Kota's
Rantau di Bawah
Benkoelen
Redjang en Lebong
Rawas
Sindang
Meer van Singkarah
Het landschap
LEBONC
Schaal 1:200000

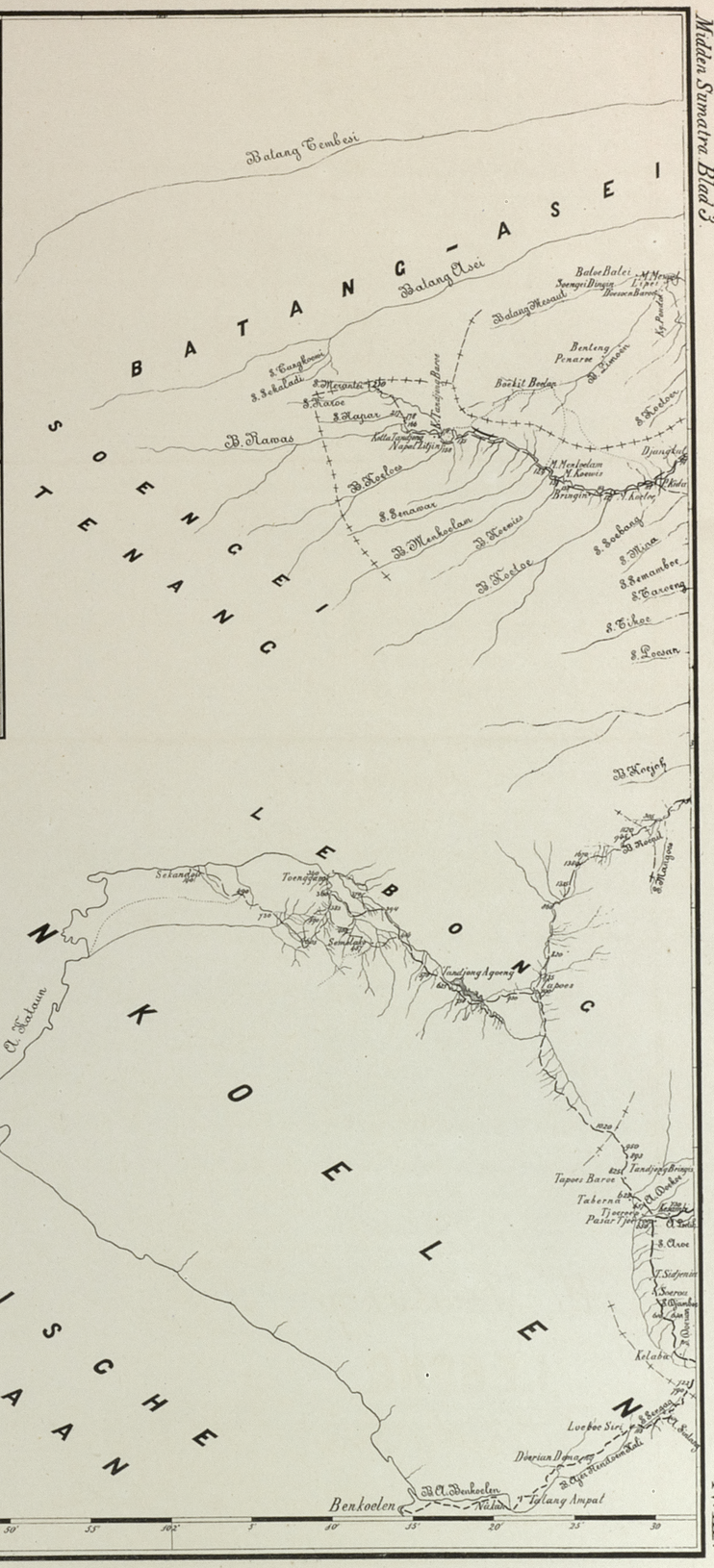
BATANG-ASEI
TENANCE
BENKOELEN
LEBONC
INDISCHE OCEAAN
Batang Tembesi
Batang Asei
Benkoelen
Talang Ampat

Midden-Sumatra. Blad 4.

No IV.

HET ZUIDELIJK GEDEELTE DER RESIDENTIE PADANGSCHE BOVENLANDEN.

Schaal 1:250 000

0 2 4 6 8 10 12 14 16 18 20 KM.

B. Boekit } Berg
G. Goenoeng }
B. Batang, Rivier.
S. Soengei, Rivier, Beek.
D. Danau, Meer.
Pedatiwegen
Rijwegen
Voetpaden.

G. LALO
B. SOELA
B. DJILATANG
B. DALIE
B. KOELIT MANIS
G. TALANG
G. SOENGIRI
B. SIGADING
B. GEDANG
B. MENGANTEI
B. SAID
B. BESIDIE
B. DJANDJANG KAMBIENG
B. LINDANG BOELAN
B. SIKEI
G. PATAH SEMBILAN
G. KORINTJI
G. TOEDJOEH
Soerau
Poelau Poendjoeng
Soengei Kambpet
Sigochtoer
Kolok
Tandjoeng Ampalo
Soengei Doerian
Pamoeatan
Sawah Loento
Padang Siboesoek
Moeara
Lidjoendjoeng
Kota baroe
Ajer Angè
Solok Hamba
Tandikè
Siloengkang
Limau Kambing
Soengei lasi
Sawah lawas
Tiemboeloen
Boekit Sebelah
Tandjoeng gedang
Tandjoeng Lolo
Pajo
Limau Antoe
Peratak baroe
Loeboe Tarab
Poelasan
Dalam
Boeloeh Kasab
Sibakoer
Siaroe
Soengei Langsè
Takoeng
Loeboe Teranlang
Langki
Panjakalan
Ajer Loewai
Sarik lawé
Kipé
Kajoe Lawoen
Tandjoeng balit
Ajer Abang
Simenau
Ajer boesoek
Tandjoeng Brisé
Kengkoeng lokloes
Soengei Abang
Batoe berdjandjang
Loeboe Teras
Loeboe Karah
Ampoeng Koeandji
Doerian Simpei
Silago
Banei
Kota baroe
Moeara
Sabit Ajer
Datar
Grubak
Padang Ilalang
Karambil Sebatang
Loeboe Oelang Alieng
Kota Rana
Selimpat
Tandjoeng balit
Talang berboenga
Alahan pandjang
Getuga
Si Ange Angè
Soengei Pengale
Sarik Alahan tiga
Talouk
Barong Barang rendah
Soengei Gando
Soengei Aboe
Soengei Simanoeng
Sibelabae
Poelau Kakaran
Soengei Langkitan
Lolo
Soerian
Alahan Tiga
Soengei Begojo
Soengei Pentoean
Soengei Panoeh
Gasang
Djoedjoean
Sibaroek
Abei
Loeboe Sampir
Telaki
Moeara Ekser
Sibelabe
Bedar Alam
Loeboe Melaka
Baloem
Pasir Talang
Kampoeng lawas
Moeara Laboe
Kota baroe
Pelaké
Kapau
Teratak Boekare
Boeloeh Kasab
Padang Ajer dingin
Kota Rembah
Loeboe gedang
Doeritan Taroeng
Singkarah
Soemani
Solok
Kota baroe
Tjoepa
Talang
Goegoe
Loeboe Soeliasi
Batang Baroes
Morara Ajer

Oude Schiefer.
Graniet.
Kwartsporfier.
Diabaas, Dioriet.
Kalk.
Zandsteen, Mergel, Klei. Jonge Schiefer.
Oude Augiet-Andesieten.
Jonge Augiet-Andesieten.
Diluvium.

BATANG ASEI

L I M O E N

R A W A S

L E B O N

Waterscheiding tusschen Oost- en Westkust

Waterscheiding tusschen B. Hari en B. Koeantan

Waterscheiding tusschen Oost- en Westkust

Waterscheiding tusschen B. Hari en B. Marongo

Solok
Sidjoendjoeng
Padang Sibetsoek
Kota Baroe
Soengkang
Rengkiang Loeloes
Tandjoeng Loto
Loeboe Tarab
Sibakoer
Soerian
Grabak
Silago
Alahan pandjang
Soengei Aboe
Loto
Soerian
Simaoeang
Sibolaboeh
Aluhan Tiga
Baloem
Mocara Laboe
Loeboe Gedang
Abei
Bedar Alam
Gerong
Tandjoeng Agoeng
Socka Radja
Mocara Roepit
Socroe Lakoan
Loeboe Mas
Mocara Menkoelam
Koeloan Kida
Tandjoeng Koetoer
Proesan
Roepit
Sekandau
Aman
Socka Kajo
Toengoek Pedaro
Tees
Tapoes
Batang Asei
Batang Lematang
Batang Rawas
Batang Lakitan
Batang Tabir
Batang Merangin
Batang Tembesi
Batang Kateman
Batang Tungkal
Batang Hari
Batang Leboe
Batang Tebo
Batang Bahar
Batang Pelepat
Batang Kahumpoe
Batang Tabir
Batang Merangin
Batang Tembesi
Batang Kateman
Batang Tungkal
Batang Hari

GEOLOGISCH SCHETSKAARTJE
van het zuidelijkste deel van de
RESIDENTIE PADANGSCHE BOVENLANDEN.

Schaal 1: 400 000.

0 2 4 6 8 10 12 14 16 K.M.

GEOLOGISCH SCHETSKAARTJE
van het noordwestelijkste deel van de
RESIDENTIE PALEMBANG.

Schaal 1: 500 000.

0 4 8 12 16 20 K.M.

G. Talang.

Fig. 1. Van Alahan pandjang gezien.

Fig. 2. G. Talang van een punt bij Danau Kètè gezien.

G. Biti
G. Belairan
G. Gedang

Fig. 7. Van Aman gezien.

G. Biti
G. Belairan
G. Gedang

Fig. 8. Van Teës gezien.

G. Gedang
G. Loemoet

Fig. 9. Van Socka Kajo gezien.

G. Biti
G. Belairan
G. Gedang
G. Loemoet

Fig. 10. Van Toengoek Pedaro gezien.

G. Toedjoch

Fig. 5. Van Bedar Alam.

Bij Fig. 4 en 11 is de verhouding van hoogte tot lengte als 2:1 bij Fig. 1-3 als 1:1.

G. Korintji
G. Toedjoch

Fig. 6. Gezien van pas tusschen Liki en Bangko.

Fig. 3. G. Korintji van Loeboe Gedang gezien.

G. Toedjoch
Meer
Waterval

Fig. 4. Van top G. Korintji gezien.

Atl. VI.

Steendr. v. P.W.M. Trap.

Maximum stijging van den weg over den Mont-Cenis

Maximum-stijging voor den spoorweg Padang-Padangsche Bovenlanden

Padang Benkoelen
Solok
Ersfeld
Tabè
Göschenen
Koebang Doea.
Soepajang
Sikindjang
Datar
Tinjoe Laoet
Loeboe Kilangan
Talang Ampat
Doekoe
Loeboe Selasi
Goegoe
Soeka Rami
Loeboe Aloeng
Taba Penandjong
Alahan pandjang
Selimpat
Terata
Lagoendi
Tandjong Balit
Pasar Rebaā
Soengei Gando
Talang Berboenga
Bat. Moesi
Kepajang.
Kota Baroe
Solok
Tjoepa
Kajoe Tanam
I
II
III
IV
V
5 10 15 20 25 30 35 40 45 50 55 60 65 KM.

LENGTE PROFIELEN van eenige der voornaamste wegen in Midden Sumatra

Schaal der lengten 1: 200000

Schaal der hoogten 1: 10000

Padang Benkoelen
Solok
Lolo
Batang Baroes
Barong Barong Rendah
Padang Pandjang
Soerian
Loeboe Selasi
Pasar Tjoeroep
Batipoe
Loeboe Sampir
Batoe Tabal
Moko Moko
Fort de Kock
Baso
Piliang
Balom
Piliang
Kapaia Tjoeroep
Singkarah
Fort van der Capellen
Moeara Laboe
Soemani
Piladang
Tabat Padang
Ajer Apo
Padang Oelak
Tandieng
Solok
Paja Koemboeh
I
II
III
IV
V
70 75 80 85 90 95 100 105 110 115 120 125 130 KM

× 20 KM transport over het meer van Singkarah
—— spoorwegen ----- transportkabels

Lengte profielen der afvoerwegen voor de Ombilin kolen

Schaal der { lengten 1:400000 / hoogten 1: 20000

Sawah Loento
Ajer Kalaban
Padang Siboesoek
Moeara Bodi
Sawah Lawas
Solok
Sidjoendjoeng
Moeara
Tjoepa
Soemani × Soempoer
Timboeloen
Padang Pandjang
Tandjong Gedang
Brandewijns baai
Soengei Langsè
Loeboe Aloeng
Loeboe Djambi
370 KM riviervaart op de Indragiri
Padang
Sitioeng 645 KM riviervaart op de Batang Hari
Brandewijns-baai
0 5 10 15 20 25 30 35 40 45 50 55 60 65 70 75 80 85 90 95 100 105 110 115 120 125 130 KM

Gewoon laag water

Lengte profiel van de geul voor de Koeala Nioer

−3.5 M −3.5 M

Schaal der lengten 1:200000 der hoogten 1:200

4M

3M

Normaal profielen voor den kolen spoorweg 1:100

Normaal profielen voor den spoorweg Padang-Padangsche Bovenlanden 1: 100

4M

4M

28M

Doorsnede der landengte van den Apenberg 1: 1000

Padang - rivier

De zee

4.5 M – P.P.

P.P.

Photolith. Wegner & Mottu, Amst.

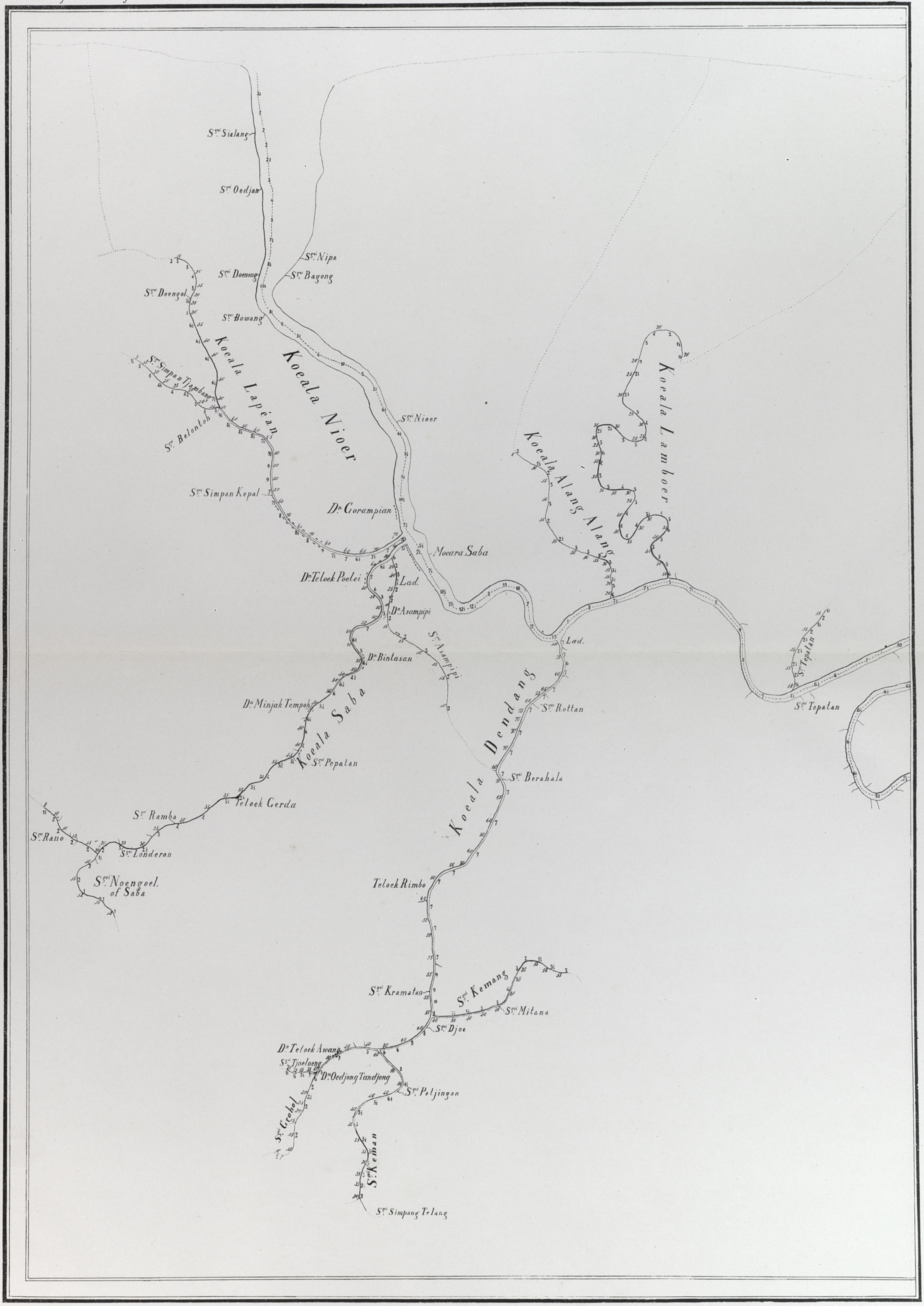

Photolith: Wegner & Mottu, Amst.

De mondingen der BATANG-HARI

Opgenomen in 1877 en 1878.

Diepten in meters tot gewoon laag water herleid.

Schaal 1:60.000

0 1 2 3 4 5 6 Kilometer

0 ¼ ½ ¾ 1 Geogr. Mijl

Verklaring der teekens voor N.o VIII-N.o XVI

De staande cijfers geven de diepten, de liggende cijfers de breedten in meters aan.

Bat., B.-Batang, Rivier.
D.nau-Danau, Meer.
S.gei-Soengei, Beek, Rivier.
T., T.j Tand.-Tandjong, Hoek, Kaap.
D.n-Doesoen, Dorp
K-Koeala, Rivierarm, Monding.
Lad.-Ladang, Tijdelijke woonplaats.
Boomen in het water.
K.g-Kampong, Dorp
Rotsen in het water.
P., P.loe-Poeloe, Eiland
Banken.

Koeala Pengoesiran

S.gei Toman

S.gei Padjol

S.gei Bangkong

S.gei Kanali

S.gei Djaman

S.gei Ngimoengan

S.gei Kandis

Teloek Keladi

Tand.j Keladi

Koeala Nioer

S.gei Poeding

S.gei Garoe Garoe

S.gei Lamat

S.gei Dering

Poeloe Bali

S.gei Kermatoe

S.gei Ajer Ilam

S.gei Beroempol

Koeala Berba

D.n Simpan Moeda

D.n Simpan Toea

Onze Nederzetting te Moeara Saba.

Schaal 1: 20000.

De diepten zijn aangegeven in Decimeters

K. Lapéan

K. Saba

K. Nioer

Woning de Opziener

D.n Moeara Saba

S.gei Asampipi

Gebied des Sultans

I

DE KOMPÉ

Tijdens de opname, in Januari 1879,
was de invloed ½ getij 0 Peilschaal 3.05 M.

Schaal 1 : 100000

0 1 2 3 4 5 6 Kilometer
0 ½ 1 2 ½ ½ Geogr. Mijl

Bank die bij laag water droog valt, of slechts een paar decimeters diepgang behoudt. Verval ± 2 M.

Bank met geul van 1 M. diepgang bij laag water. Verval ± 2 Meter

Tandj. Djaboeng →

Poeloe Berba

Koeala Berba

Koeala Sadoe

Tandj. Sadoe

D.n Moeara Kompé Oeloe
D.n Poedak
D.n Koeta Karang
D.n Lapak Alei
D.n Sakian
S.gei Sakian
D.n Soengei Belanti
Plo.n Soengei Belanti
S.gei Koelem
D.n Tarikan
D.n Bangsa
S.gei Pengoesiran
Plo.n Teloek Pakoe
D.n Teloek Doeran
D.n Soengei Poté
D.n Sipin
S.gei Teloek Pakoe
Plo.n Arang Arang
D.n Pambetoeng
D.n Arang Arang
D.n Pedalaran
Plo.n Soengei Terap
D.n Soengei Terap
D.n Batasan
S.gei Arang Arang
S.gei Arang Arang Ketjil
S.gei Pedada
S.gei Teloek Dalam
S.gei Sialang
S.gei Kedjawang
S.gei Belidar
S.gei Sepatin
S.gei Dempoe
S.gei Djelita
D.n Djeroe
S.gei Datoq
S.gei Djelita
D.n Koeboer Tjina
S.gei Rambi

Plo.n Sogoh
D.n Sogoh
S.gei Sogoh
S.gei Garam
D.n Tandjong
Plo.n Tiga
D.n Poeloe Tiga
D.n Doerian Sipondjain
D.n Boengoer
S.gei Petanang
D.n Soeka Radja
D.n Metang Ranan

I D.n Bangsa
D.n Tamoen Doeren
D.n Poeloe Mentara Toea
D.n Poeloe Mentara
D.n Poeloe Mentara Baroe
D.n Betoeng
S.gei Ajer Itam
D.n Poeding
S.gei Poeding

DE KOMPÉ

Tijdens de opname, in October 1878,
was de invloed ½ getij ± 1 M. Peilschaal 2 M.
De diepten zijn herleid tot laag water

Schaal 1 : 100.000

0 1 2 3 4 5 6 Kilometer
0 ½ 1 2 ½ ½ Geogr. Mijl

Onze Nederzetting te
Moeara Kompé
Schaal 1: 20000

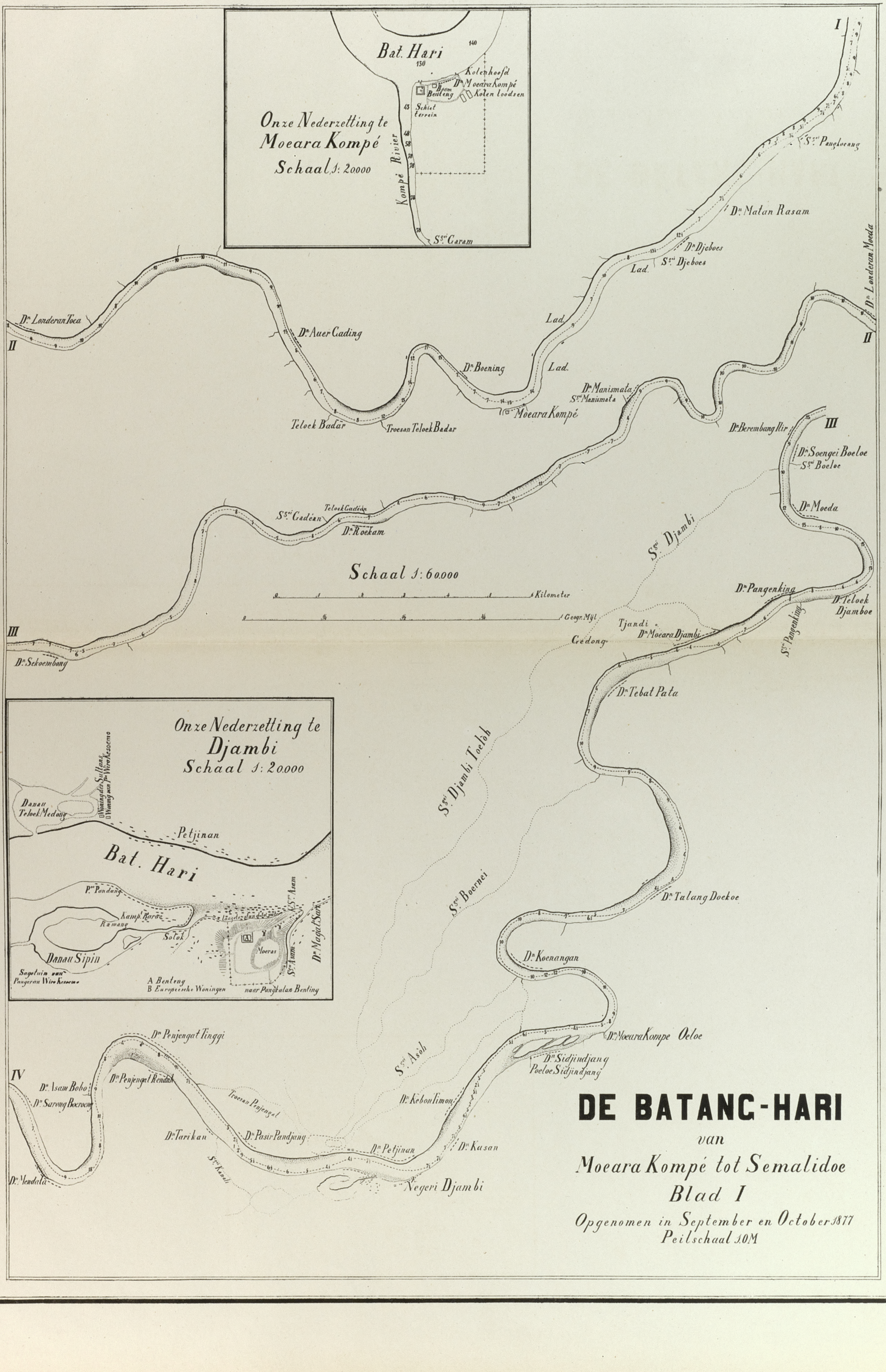

DE BATANC-HARI

van

Moeara Kompé tot Semalidoe

Blad I

Opgenomen in September en October 1877
Peilschaal 1.0M

Uit Tongkal

D.nau Kaos

P.loe Kaos

D.n Kaos

D.n Rantau Madja

D.n Singeti

P.loe Raman

D.n Poeloe Raman

D.n Teloek.

D.n Gadja Mati

D.n Kajoe Aroe

D.n Poeloe Tiga

D.n Berembang

D.n Karangan

S.ge Berembang

S.ge Itam

D.n Rambahan

V

D.nau Toerat

P.loe Selat

D.n Selat

P.loe Betong

D.n Danau Bangko

D.n Toerat

D.n Toerat

D.n Lepaoer

D.n Betong

D.n Teloek Penatoer

Troesan Kloeloet

D.n Boengin Petar

D.n Kedotan

D.n Kedotan

D.n Tantan

D.n Sekernan

D.n Rengas Bandong

Uit Tongkal

D.nau Tengah

D.n Pematang Djering

D.nau Bangko

P.loe Pinago

D.n Lebar

V

P.loe Boelo

D.n Pinago

S.ge Raman

Vischvijver

S.ge Danau Bangko

K.g Baroe

IV

S.ge Padjoan

D.n Soengei Doerian

P.loe Senaning

D.n Tengah

D.n Teloek Ketapang (Verbogt na Sultan)

D.n Senaning

D.n Koewab

D.n Koeboe Kandang

Lad.

D.n Pinang Raden

S.ge Pinang Raden

D.n Rantau Poeri

D.n Badjoebang

D.n Aro

D.n Singoan

D.n Soengei Bauoeng

D.n Oelak

D.n Doerian Idjoe

S.ge Auer Gading

S.ge Rengas

S.ge Bangoan

D.n Rengas Tjondong

D.n Palajangan

D.n Moeara Boelian

S.ge Boelian

VI

Profiel van de Batang Hari, even boven Djambi, op 1/2000 der ware grootte

Stand Peilschaal 0.9 M.

15 2.5 3 4 4 5 5 4.5 4 3 2.5 3.5

Rivier breedte aan het oppervlak 447 Meter

Profiel van de Batang Hari, even beneden Djambi, op 1/2000 der ware grootte

Stand Peilschaal 1.8 M

3.5 7 3.4 3.6 3.5 3.0 9 8 8 8 8 7 6 5 4 3 2 3.5

Rivier breedte aan het oppervlak 284.5 Meter

Schaal 1:60000

0 1 2 3 4 5 6 Kilometer

0 1/4 1/2 3/4 1 Geogr. Mijl

DE BATANC-HARI

van

Moeara Kompé tot Semalidoe

Blad II

Van K.g Baroe tot Teloek Ketapang, opgenomen in Sept. 1877

Stand Peilschaal te Djambi 0.7 M

Van af Tel. Ketapang opgenomen in Juni 1878. Peilschaal 1.2 M

DE BATANG-HARI

van

Moeara Kompé tot Semalidoe

Blad III

Opgenomen in Juni 1878 Peilschaal 1:2 M

Schaal 1:60000

0 1 2 3 4 5 6 Kilometers

0 ½ 1 2 3 4 Geogr. Mijl

Troesan Peloempong Ilir
Dr Oedjong Tandjong
VII
Str Mersam
Dr Pedah, of Benteng of Penindjoan
Dr Ramboetan Asam
Str Tangelam
Dr Rantau Kapas Toea
Dr Danau Ambat
Str Danau Ambat
Str Tantan
Dr Rantau Kapas Moeda
Str Danau Teloek Ajer dingin
Bat. Tembesi
Str Danau Boeloe Kasap
Str Danau Sentoel
Dr Troesan
VI
Dr Malapari
Dr Teloek Rengkian
Dr Teloek Lebun
Dr Kembang Seri
Dr Soengei Rengas
Dr Rengas Sembilan
Dr Boeloe Kasap
Dr Soengei Auer
VIII
Str Auer
Str Gager
Str Rengas
Dr Tebing Tinggi
Str Seloeang
Dr Seloeang
Dr Singkati Ketjil
Dr Moeara Singkati
Str Singkati
Dr Singkati
Dr Mangopè
IX
Dr Dangelo
Dr Soengei Poear
Dr Padang Kalapa
Dr Pematang Boeloe
Dr Rantau Gedang
Str Soengki
Dr Roean
Dr Rantau Lingkar
Troesan Peloempong Oeloe
Dr Mersam
VII
Dr Rantau Api
Dr Remadji
Dr Tengah
Dr Betong Bedara
Dr Soengei Bengkal
Dr Soengei Bengkal
Str Bengkal
Str Ketalo
Dr Oedjong Tandjong
Graf van Pangeran Ketjil
Dr Moeara Ketalo
Dr Kandang
Dr Pelajangan
Dr Semaboe
X
Dr Baba Tasan
Dr Tengah
Dr Teloek Pandak
Str Baba Tasan
Str Keroe
Dr Soengei Keroe
Str Kilis
Dr Moeara Kilis
Dr Teloek Tjerana
Dr Teloek Rendah
Dr Penapalan
IX
Dr Toea
Dr Penandjawan
Bat. Tabir
VIII
Dr Teloek Poan

DE BATANC-HARI

van

Moeara Kompé tot Semalidoe

Blad IV

Opgenomen in Juni 1878. Peilschaal 12M

Schaal 1:60.000

0 1 2 3 4 5 6 Kilometer

0 ¼ ½ ¾ 1 Geogr. Myl

DE TONCKAL

Blad II

Opgenomen in November 1877

Schaal 1:100.000

0 1 2 3 4 5 Kilometer

0 ¼ ½ ¾ 1 Geogr. Myl

XI

Dn Teloek Djamboe

Dn Pagar Poeding

Dn Teloek Pauw

Dn Soengei Rambai

Bat. Soemei

Dn Toea

Dn Sengkawang

Dn Teriti

Dn Djati

Dn Loeboe Napal

Dn Teloek Langkap

Lad.

Lad.

Verblijf van Pangéran van Lintang

Dn Djati Belarik

Dn Bedara Rampak

Dn Peljinan

X

Dn Mangoedjaja

Bat. Tebo

XII

Dn Teloek Djamboe

Dn Teloek Bengkal

Sn Bengkal

Lad.

Lad.

Lad.

Misigit

Dn Tandjong Auer

Dn Pau Tadji

Dn Rantau Langkap

Sn Roekaham

Dn Rambah

Pln Peloekahan

Dn Teloek Aset

XI

Sn Roemahan

Dn Roemahan

Sn Roemahan

Sn Galagian

Olo Sepanglan

Sn Asam

Dn Pekan

Sn Gemoeroeh

Tj Kedondong

Sn Sianang

Tj Penjingat

Tj Dani

Sn Poetak

Sn Kompas

Sn Soengsang

Sn Rambai


DE BATANG-HARI
van
Moeara Kompé tot Semalidoe
Blad V
Opgenomen in Februari 1878. Peilschaal 5.8 M
Tandjong
Semalidoe
De Batang Hari
bij Semalidoe, volgens een Schets
genomen aan boord der Barito
Schaal 1: 60000
Schaal 1: 60000
Kilometer
Geogr. Mijl
Dn. Poeloe Moesang
XIII
Dn. Temanggoengan
Dn. Sengalauw
Dn. Pantai
Dn. Toea
Dn. Pasir Majang
Dn. Teberauw Pandjang
Dn. Soeka Rami
Talang
Dn. Keboeng
Dn. Teloek Koewali
Poeloe Keboeng
Dn. Pangkal Goemei
Semalidoe
Dn. Padang Ganting
Dn. Badjang Bandoeng
Dn. Koeamang
XIV
Dn. Djellan Ketjil
Poeloe Poeroh
Dn. Moeara Danau
XII
Dn. Poeloe Berhala
XIV
Dn. Soengei Abang
Dn. Niroe
Dn. Soengei Doea
Dn. Auer Tjina
Dn. Baroe
XIII
Dn. Poeloe Pago
Dn. Moeara Taboeng
Dn. Kotta Djaja
Dn. Taboeng Dalam
Dn. Teloek Kajoe Poeti
Dn. Taboeng Loear
Bat. Djoedjoehan
Schaal 1: 100000
Kilometer
Geogr. Mijl
Tg. Laboe
Moeara Tongkal
Tongkal Baboe
Dn. Boeloe
Dn. Kabo Kabo
Dn. Radja Moeda
Sgi. Poelei
Dn. Tandjong Poelei
Sgi. Goerah
Tg. Pasir
Sgi. Piring
Sgi. Mangkok
Sgi. Itam Ketjil
Dn. Djering
Dn. Pang Pang
Sgi. Radja Said
Sgi. Betapo
Dn. Nhoeda Minoe
Sgi. Serindit
Sgi. Djella Moeda
Sgi. Sialang
Sgi. Pinang
Dn. Nioer
Dn. Sidoelang
Sgi. Sanjerang besar
Sgi. Sanjerang Ketjil
Dn. Toewan Hadji Ajer Idjoe
Sgi. Pangkoeloe Limang
Sgi. Auer
Sgi. Salla
Sgi. Bauoeng
Sgi. Sidoelang besar
Sgi. Tangkora
Sgi. Sidoelang ketjil
Sgi. Itam besar
DE TONCKAL
Blad I
Opgenomen in November 1877

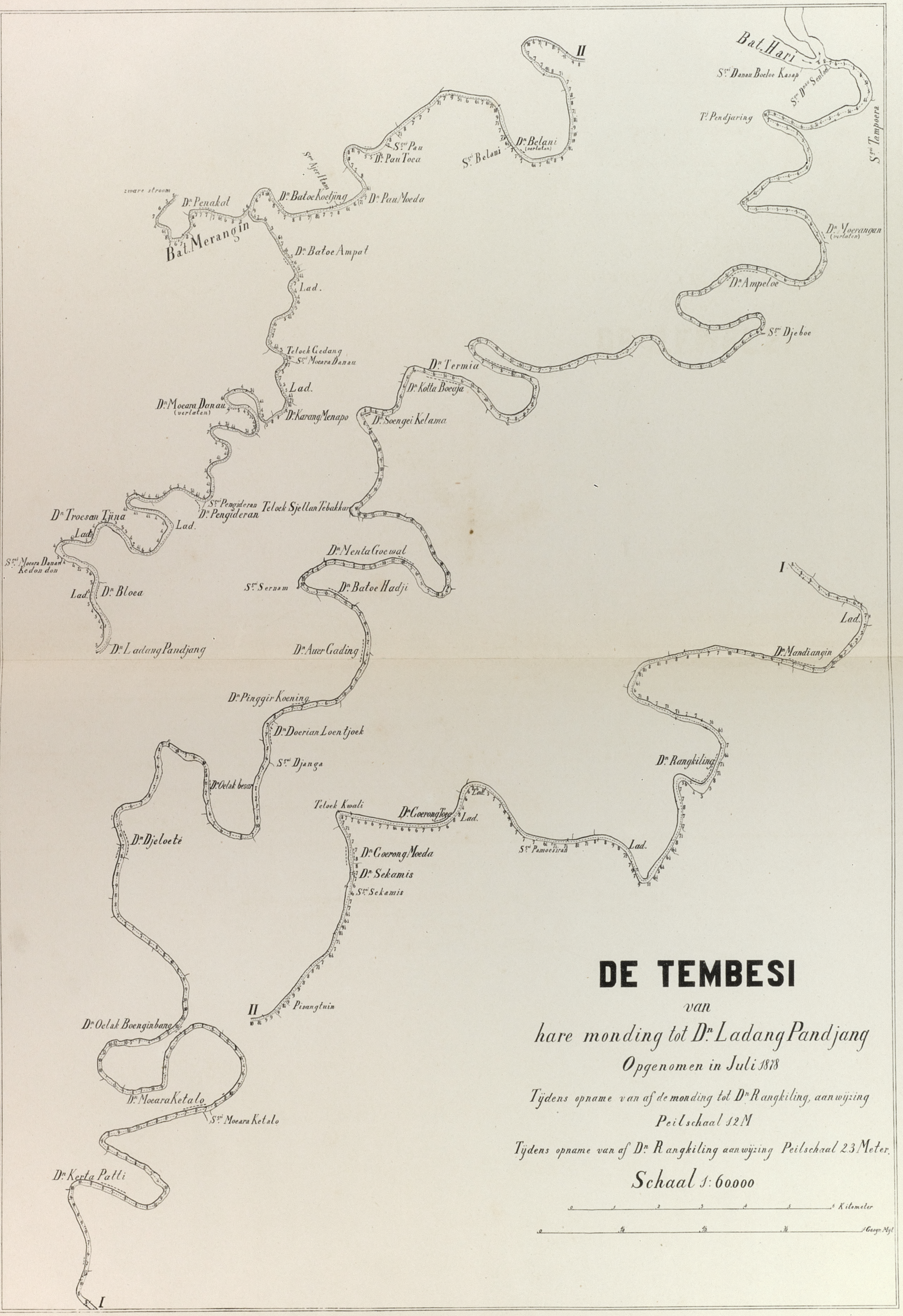

DE TEMBESI

van

hare monding tot Dn Ladang Pandjang

Opgenomen in Juli 1878

Tijdens opname van af de monding tot Dn Rangkiling, aanwijzing Peilschaal 12 M

Tijdens opname van af Dn Rangkiling aanwijzing Peilschaal 2,3 Meter.

Schaal 1: 60.000

0 1 2 3 4 5 6 Kilometer

0 ¼ ½ ¾ 1 Geogr. Mijl

STAMBOOM

VAN HET

VORSTENHUIS (KRATON)

VAN

DJAMBI

(Volgens de overlevering [1]).

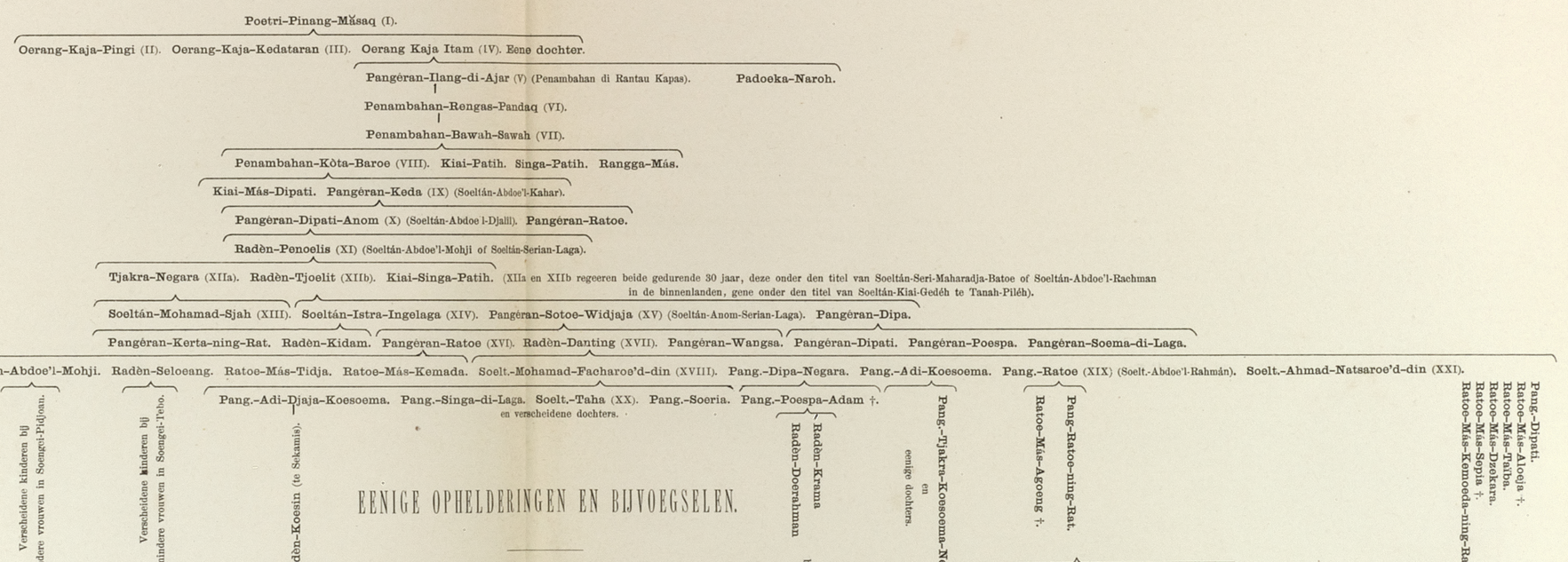

EENIGE OPHELDERINGEN EN BIJVOEGSELEN.

De namen, waarachter Romeinsche cijfers geplaatst zijn, duiden de personen aan die geregeerd hebben.

Pangéran-Dipati-Anom wordt ook als „Soeltan-Agoeng" vermeld.

Radèn-Penoelis werd door de Hollanders verbannen naar Banda.

Tjakra-Negara wordt ook Pangéran-Dipati genoemd.

Radèn-Tjoelit wordt ook Pangéran-Ratoe getiteld; hij kwam bij Kiai-Singa-Patih's dood naar de benedenlanden en werd verbannen naar Batavia (1710 of 1711).

Onder Soeltan-Anom-Serian-Laga (XV), ook wel Ahmad-Zeinoe'ddîn genaamd, werd de factorie te Djambi verlaten (1724).

Pangéran-Ratoe (XVI) wordt vermeld als Soeltan-Serian-Laga, ook wel als Soeltan-Masa'oed-Badaroe'd-din; — Radèn-Danting als Soeltan-Agoeng-Serian-Laga of Mahmoed-Mai'd-din. — Pangéran-Kerta-Negara als Radèn-Mohamad-Kâsam (Penambahan). — Met Soeltan-Mohamad-Facharoed'd-din (Kranoet) werd 15 Dec. 1835 een contract gesloten. De XIXde Soeltan, Abdoe'l-Rahmán, kwam in 1839 aan de regeering en is overleden den 18den Aug. 1855. Pangéran-Dipati (Tjakra-Negara) hield zijn verblijf aan de Kompéh. Soeltan-Taha-Tsafioe'd-din (XX), vroeger Pangéran-Ratoe-Djaja-ning-Rat, kwam den 16den November 1855 aan het bestuur, en werd in 1858 vervangen door Soeltan-Ahmad-Natsaroe'd-din.

[1]) Andere lezingen der overleveringen van Djambi vindt men in het „Tijdschrift voor Nederlandsch Indië" Jaarg. III, Dl. I, bl. 372, Jaarg. VI, Dl. IV, bl. 107, Jaarg. VIII, Dl. IV, bl. 33. Over den samenhang dezer overleveringen met de berichten bij Valentijn, V. 1, Beschrijving van het eiland Sumatra, bl. 32 vv., vindt men het een en ander in H. J. J. L. ridder de Stuers, „de Vestiging en Uitbreiding der Nederlanders ter Westkust van Sumatra", D. I, Inleiding, bl. XXXIV—XL.

P. J. V.

Tabel nº. II (zie bl. 205).

OPVOLGING EN GESLACHTSREGISTER

DER

VORSTEN VAN PALEMBANG.

Het Maleische Handschrift waaraan deze Tabel is ontleend [1]), is geschreven in eene taal die met Javaansche woorden vermengd is, en is in het begin door beschadiging hier en daar onleesbaar. De uit de geschiedenis van Java bekende geloofshelden Maula-Ishaq (van wien de priestervorsten van Giri afstammen) en Maula-Ibrahim worden daarin voorgesteld als de zonen van Scheikh-Djoemadi-'l-Koebra. Eene achter-kleindochter van Maula-Ibrahim gaf het leven aan een Sultan van Demak, wiens afstammeling in het zesde geslacht Kjahi-Geding-Soerah de eerste Radja werd van Palembang. De eigenlijke naam van dien vorst was Kjahi-Geding-Ilir, maar hij had een ouderen broeder die Kjahi-Geding-Soerah heette, wiens naam hij bij diens overlijden aannam. Wij laten nu eerst de lijst der Palembangsche vorsten volgen, en daarna hun stamboom. Enkele minder bekende namen en titels moeten wellicht anders worden uitgesproken dan hier is aangenomen.

LIJST DER VORSTEN VAN PALEMBANG.

I. **Kjahi-Geding-Soerah**, ... regeert 22 jaren.
II. **Kemas-Dipati**, zijn zoon, ... „ 12 „
III. **Pangéran-Mading-Tsakah**, broeder des vorigen, ... „ 35 „
IV. **Pang.-Madjalit**, broeder des vorigen, ... „ 1 jaar.
V. **Pang.-Seding-Poerah**, broeder des vorigen, ... „ 7 jaren.
VI. **Pang.-Seding-Kenajan**, broederszoon des vorigen, zoon van **Kemas-Dipati** (II), ... regeert 12 jaren.
VII. **Pang.-Seding-Pasaréan**, volle neef des vorigen, ... „ 1 jaar.
VIII. **Pang.-Seding-Radjaq**, zoon des vorigen, ... „ 8 jaren.
IX. **Soesoehoenan-Abdoe'r-rahman**, bijgenaamd **Soesoehoenan-Tjindé-Balang**, broeder des vorigen, ... „ 45 „
X. **Soeltan-Mohamad-Mantsoer**, zoon des vorigen, ... regeert 12 jaren.
XI. **Soeltan-Kamaroe'd-dîn**, broeder des vorigen, ... „ 10 „
XII. **Soeltan-Mahmoed-Badaroe'd-dîn**, broederszoon van den vorigen, zoon van **Soeltan-Mohamad-Mantsoer**, . . . „ 35 „
XIII. **Soesoehoenan-Ahmad-Nadjamoe'd-dîn**, zoon des vorigen, ... „ 20 „
XIV. **Soeltan-Mohamad-Bahaoe'd-dîn**, zoon des vorigen, . . . regeert 28 jaren.
XV. **Soeltan-Mahmoed-Badaroe'd-dîn**, zoon des vorigen (wordt door de Engelschen bedorloogd, en verlaat zijn rijk) . . . . „ 8 „ en 3 maanden.
XVI. **Pang.-Dipati**, zijn jongere broeder, wordt in zijn plaats gesteld, onder den naam van **Soeltan-Nadjamoe'd-dîn**; maar later wordt **Soeltan-Badaroe'd-dîn** in de regeering hersteld.

GESLACHTSREGISTER.

Kjahi-Geding-Soerah (I).

- **Njahi-Geding-Pembajoen** (gehuwd met **Toemenggoeng-Mantja-Negara**).
  - **Pang.-Seding-Pasaréan** (VII).
    - **Pang.Seding-Radjaq** (VIII).
    - **Radèn-Aria**, gehuwd met **Ratoe-Gedé**, die later de vrouw werd van zijn broeder **Pangéran-Seding-Radjaq**.
    - **Soehoenan-Abdoe'r-Rahmán**, begraven te **Tjindé-Balang**.
      - **Pang.-Dipati**.
      - **Soeltan-Mohamad-Mantsoer** (X), begraven te Kebon-Gedé.
        - **Soeltan-Mahmoed-Badaroe'd-dîn** (XII), begraven te Lemabang.
          - **Pang.-Poera-Baja**.
          - **Pang.-Aria-Mangala**.
          - **Ma'-Radèn-Seloeb**.
          - **Soeltan-Anom**.
          - **Radèn-Ajoe-Astra**.
          - **Radèn-Ajoe-Garah**.
          - **Radèn-Ajoe-Qiba**.
        - **Pang.-Kraton**.
        - **Pang.-Dipa**.
        - **Pang.-Dipa-Penindjoan**.
        - **Pang.-Tjakra**.
        - **Pang.-Djaja-Krama**.
        - **Dèn-Ajoe-Mandraka**.
        - **Dèn-Ajoe-Samadi**.
        - **Ratoe-Más** van Poelau-Damar.
        - **Dèn-Ajoe-Merta**.
          - **Dèn-Ajoe-Krama-Widjata**.
          - **Dèn-Ajoe-Krama-di-Nata**.
          - **Dèn-Ajoe-Poerba**.
      - **Ma'-Ratoe-Más**, moeder van **Pang.-Anom** en **Soeltan-Agoeng** van Djambi.
  - **Ratoe-Soenoehan**, gehuwd met **Seding-Kenajan**, den zesden Vorst.
- **Kemas-Dipati** (II).
  - **Pang.Seding-Kenajan** (VI).
  - **Kemás-Aria-Merta-Koesoema**.
- **Pang.-Mading-Tsakah** (III).
  - **Ratoe-Más-Aria**.
    - **Pang.-Mangkoeboemi**.
  - **Ratoe-Mas-Dipati**.
- **Pang.-Madjalit** (IV).
  - **Kemas-Aria-Merta-Joeda**.
  - **Njemas-Aria-Pengatah**.
- **Pang.-Seding-Poerah** (V).
  - **Njemas-Lakitan**.
- Tweelingsdochters, **Njemas-Kembar** geheeten.

- **Pang.-Ratoe-Kamaq**.
  - **Soesoehoenan-Ahmad-Nadjamoe'd-dîn** (XIII), begraven te Lemabang.
    - **Dèn-Ajoe-Tjandawala**.
    - **Pang.-Aria-Roesam**.
    - **Pang.-Dipati**.
    - **Dèn-Ajoe-Mangkoeboemi**.
    - **Dèn-Ajoe-'Isa**.
    - **Panembahan**.
    - **Pang.-Soeria-di-Laga**.
    - **Pang.-Soema-di-Laga**.
    - **Pang.-Nata-Koesoema**.
      - **Dèn-Ajoe-Roepiah**.
      - **Pang.-Morta-Othmán**.
      - **Dèn-Ajoe-Satima**.
      - **Pang.-Joesoef**.
      - **Pang.-Tjija**.
      - **Radèn-Soengei-Randang**.
      - **Radèn-Kemering**.
      - **Radèn-Mohamad-Oesin**.
      - **Radèn-Brahim**.
      - **Dèn-Ajoe-Marja**.
      - **Dèn-Ajoe-Marjam**.
      - **Dèn-Ajoe-Katidja**.
      - **Dèn-Ajoe-Penghoeloe-Boegis**.
      - **Dèn-Ajoe, Istri Radèn-Kandaq**.
      - **Dèn-Ajoe-Kopjah**.
      - **Dèn-Ajoe** (verder onleesbaar).
      - **Dèn-Ajoe-Sapja**.
    - **Soeltan-Mohamad-Bahaoe'd-dîn** (XIV).
      - **Pang.-Dipa**.
      - **Pang.-Poera-Baja**.
      - **Dèn-Ajoe-Djaja-Koesoema**.
      - **Dèn-Ajoe-Aria-Widjaja**.
      - **Dèn-Ajoe-Nata-Wikrama**.
      - **Radèn-Sjawál**.
        - **Pang.-Soerah-Widjaja**.
        - **Pang.-Soeta-Widjaja**.
        - **Dèn-Ajoe-Habiba**.
        - **Pang.-Soeta-di-Nata**.
        - **Pang.-Soema-Djaja**.
        - **Dèn-Ajoe-Marja**.
        - **Dèn-Ajoe-Latiga**.
        - **Radèn-Ali**.
        - **Dèn-Ajoe-Hoesain**.
        - **Dèn-Ajoe-Djamlia**.
        - **Dèn-Ajoe-Sakiah**.
        - **Dèn-Ajoe-Siti**.
        - **Dèn-Ajoe-Penghoeloe-Melepoeng**.
        - **Radèn-Ma'oen**.
        - **Dèn-Ajoe-Cholq**, volgt nog een onleesbare naam.
        - **Dèn-Ajoe-Moelia**.
        - **Dèn-Ajoe-Hanifa**.
        - **Dèn-Ajoe-Nata-di-Ratedja**.
        - **Dèn-Ajoe-Nata-di-Laga**.
        - **Pang.-Wira-di-Nata**.
        - **Pang.-Mantsoer**.
        - **Pang.-Sa'id**.
        - **Radèn-Dorroe'd-dîn**.
        - **Radèn-Othmán**.
        - **Radèn-Wahâb**.
        - **Radèn-Djamíl**.
        - **Pang.-Djamíl**.
        - **Pang.-Poerba-Goebira**.
        - **Pang.-Wira-Widjaja**.
        - **Radèn-Kamíl**.
        - **Radèn-Koerita**.
        - **Radèn-Omar**.
      - **Soesoehoenan-Mahmoed-Badaroe'd-dîn** (XV).
        - **Dèn-Ajoe-Merta**.
        - **Dèn-Ajoe-Dita**.
        - **Pang.-Djaja-Wikrama**.
        - **Dèn-Ajoe-Tjitra-Wikrama**.
        - **Dèn-Ajoe-Poerba**.
        - **Dèn-Ajoe-Mangkoe-Negara**.
        - **Dèn-Ajoe-Nata-Wikrama**.
      - **Soesoehoenan-Hoesain-Dlijaoe'd-dîn**.
        - **Soeltan-Ahmad-Nadjamoe'd-dîn** (XVI).
        - **Pang.-Dipati-Djaja-ning-Rat**.
        - **Pang.-Aria**.
      - **Dèn-Ajoe-Soeta-Wikrama**.
      - **Radèn-Mohamad-Hanafi**.
      - **Pang.-Boepati-Panembahan**.
      - **Pang.-Dipati-Abdoe'r-rahman**.

[1]) Het Handschrift berust op de Bibliotheek der Leidsche Hoogeschool, waaraan het door het Aardrijkskundig Genootschap werd geschonken, en zal wellicht door vergelijking van andere geslachtsregisters volledig kunnen ontcijferd worden. Veel licht wordt reeds daarover verspreid door de „Schetsen van Palembang", opgenomen in het Tijdschrift voor Ned. Indië, Jaarg. VIII, Deel III. Zie aldaar vooral nº. VII, blz. 356.

[2]) Deze schijnt zijn broeder te zijn opgevolgd als Soeltan-Kamaroe'd-dîn (XI), die elders Sri-Troena genoemd wordt (T. v. N. I., Jrg. VIII, D. III, bl. 362).