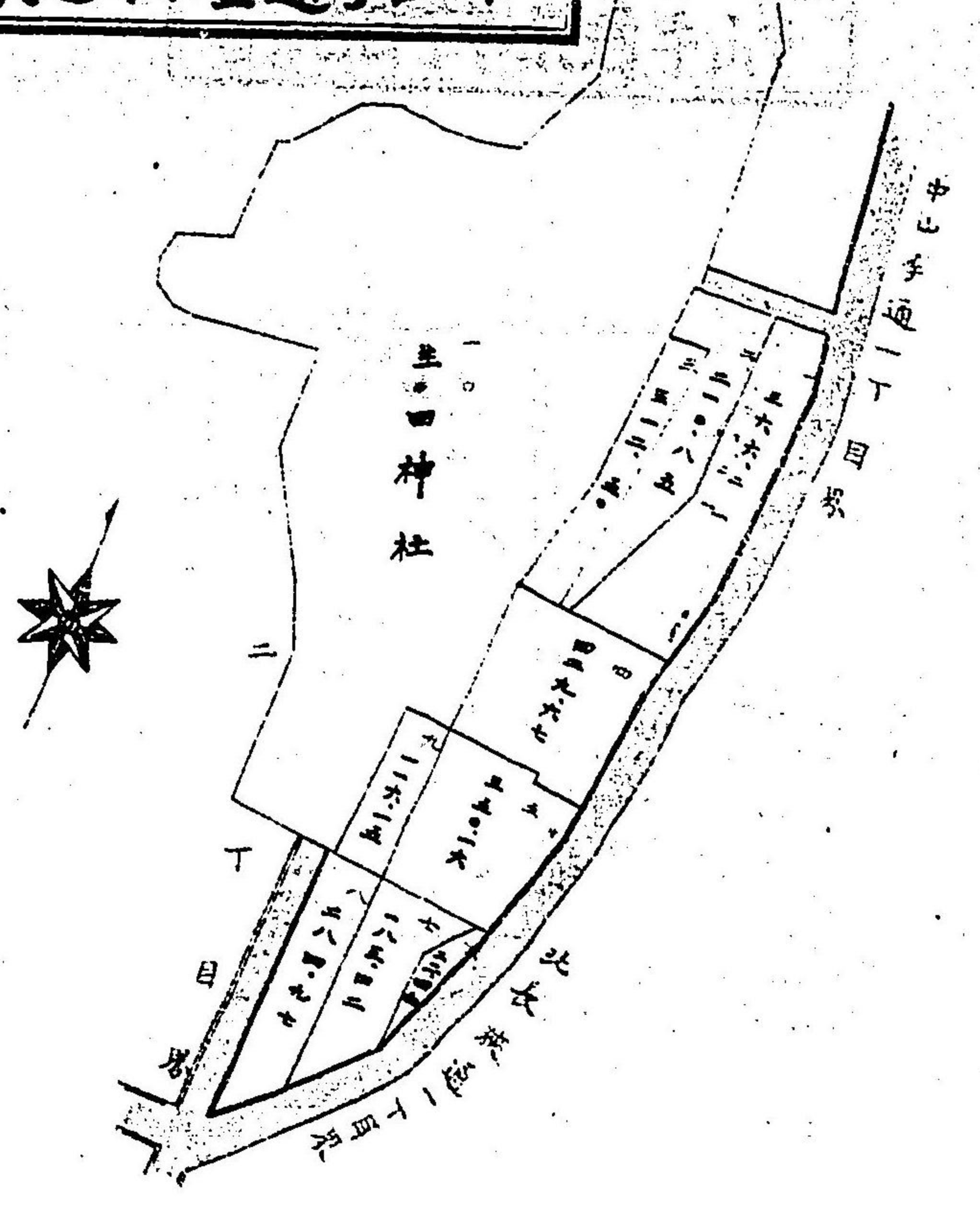


山下通壹丁目地圖



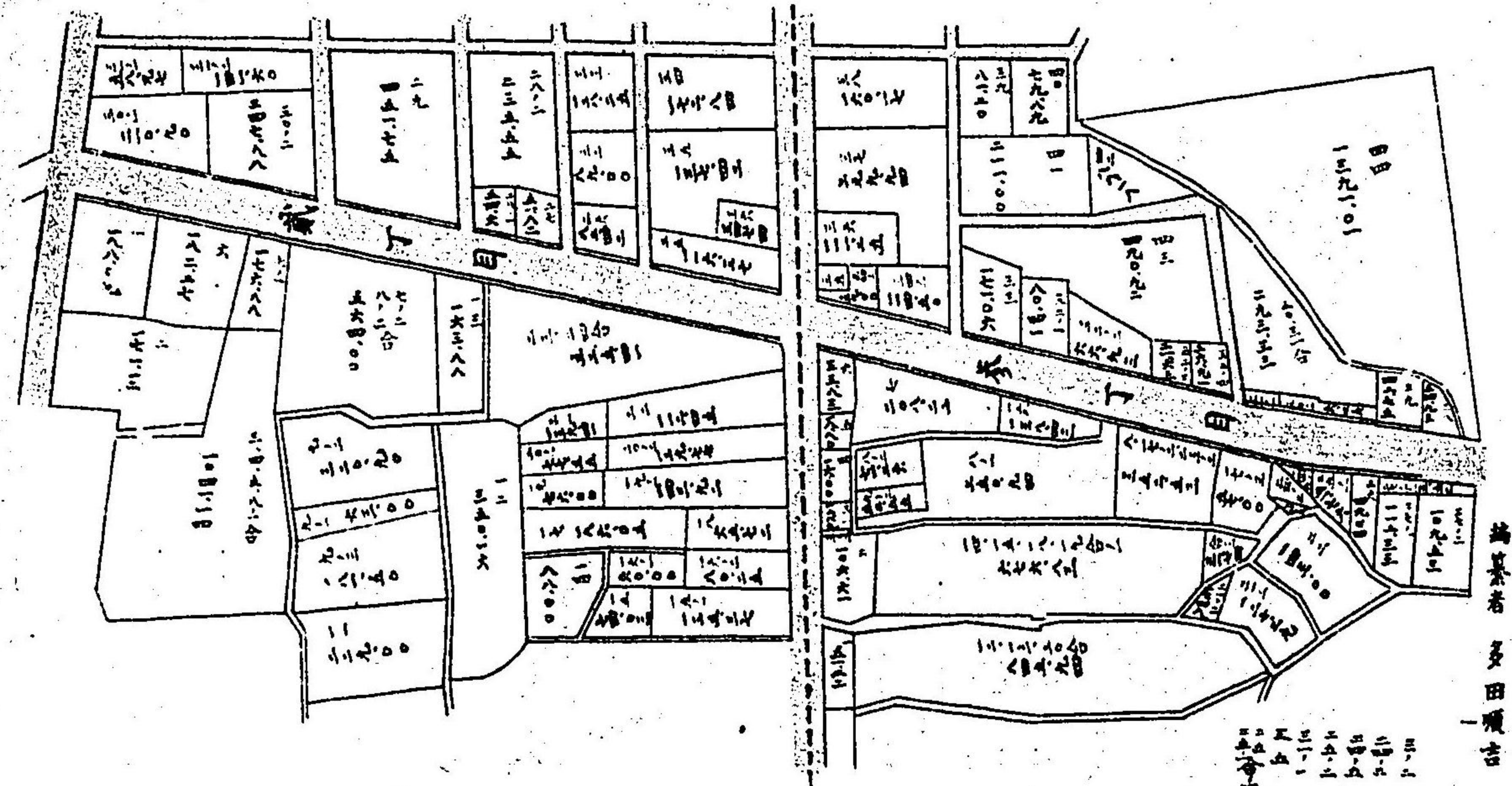

編纂者 多田明吉

圖目八丁目龜形北



編纂者 多田明吉

山下通貳町目地圖



一町目
二町目
三町目
四町目
五町目
六町目
七町目
八町目
九町目
十町目
十一町目

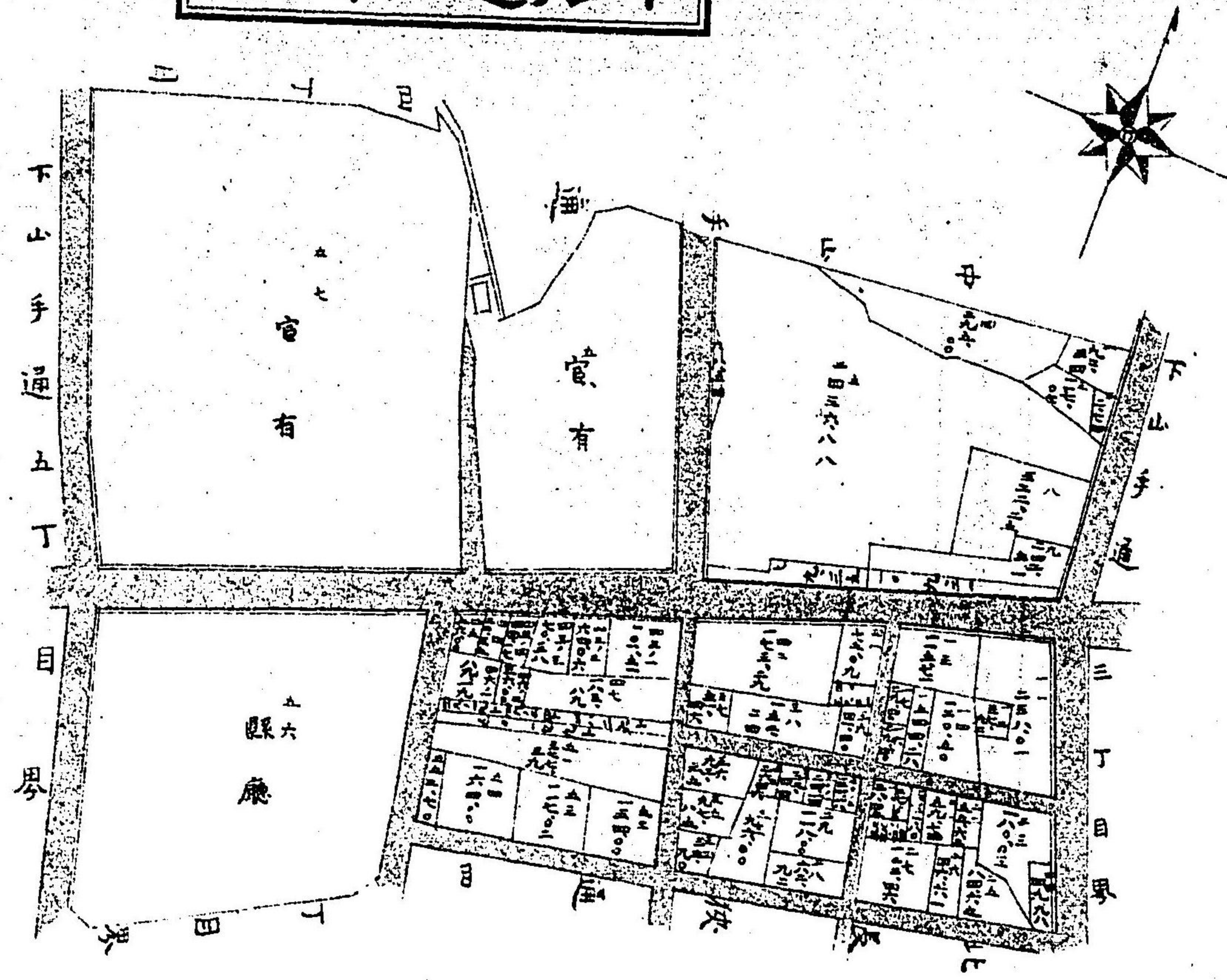
編纂者 多田順吉

山下通貳町目地圖



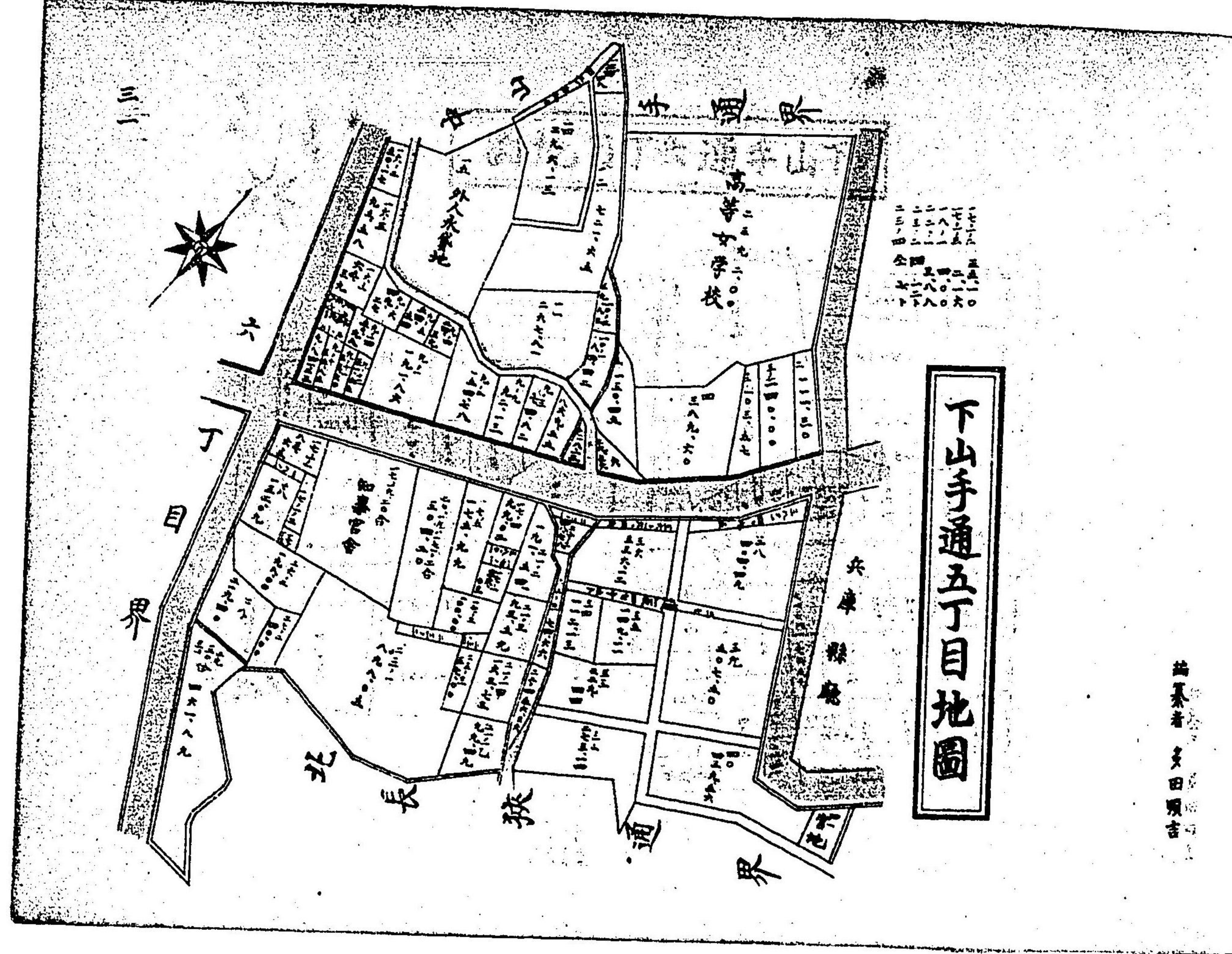
山下寺通四丁目地目圖

三。



山下寺通四丁目地目圖



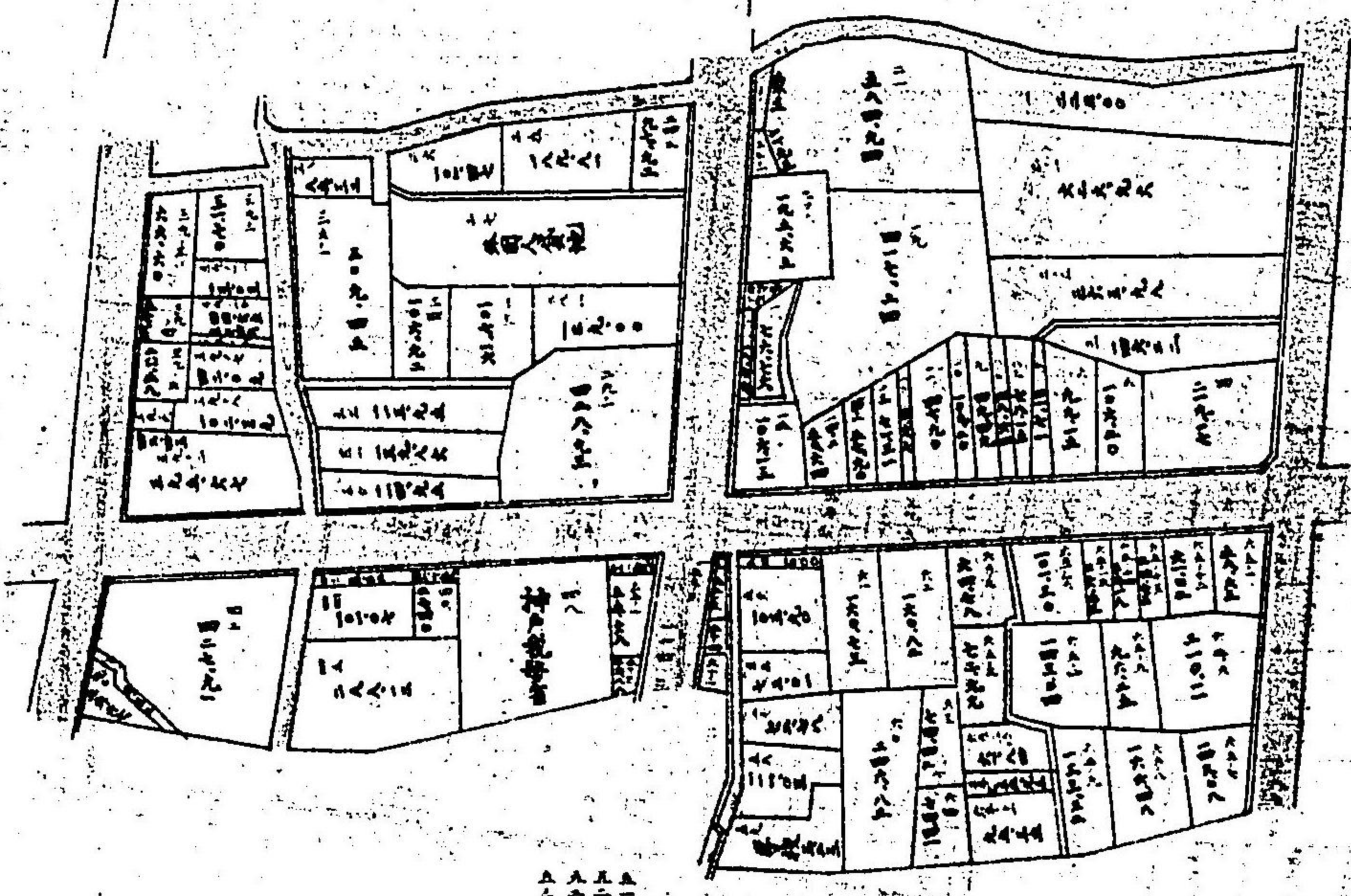



下山手通五丁目地圖

編纂者 文田明吉

昭和十一年五月

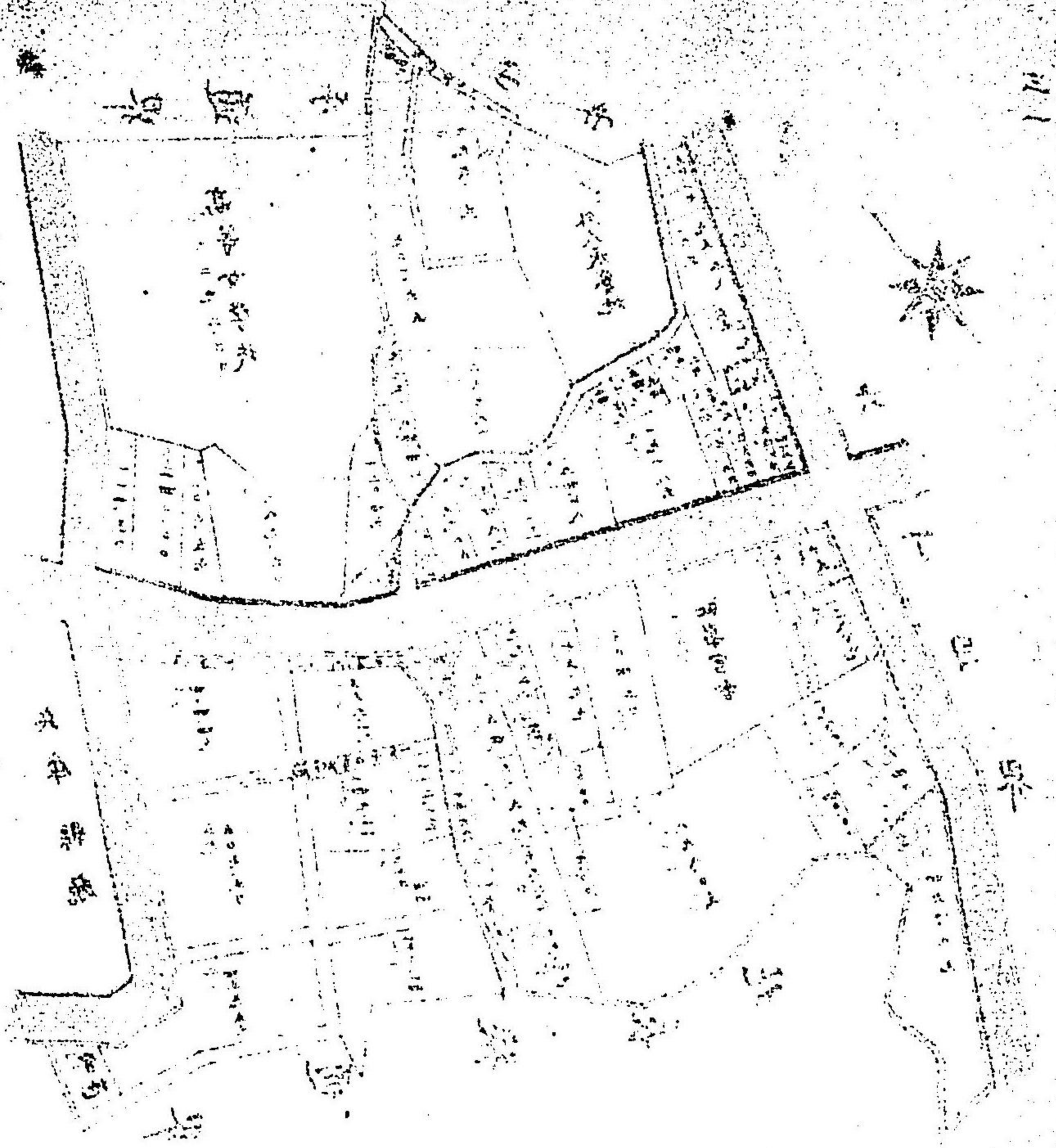
山下通六丁目地目圖



10
11
12
13
14
15
16
17
18
19
20

圖中各號地目

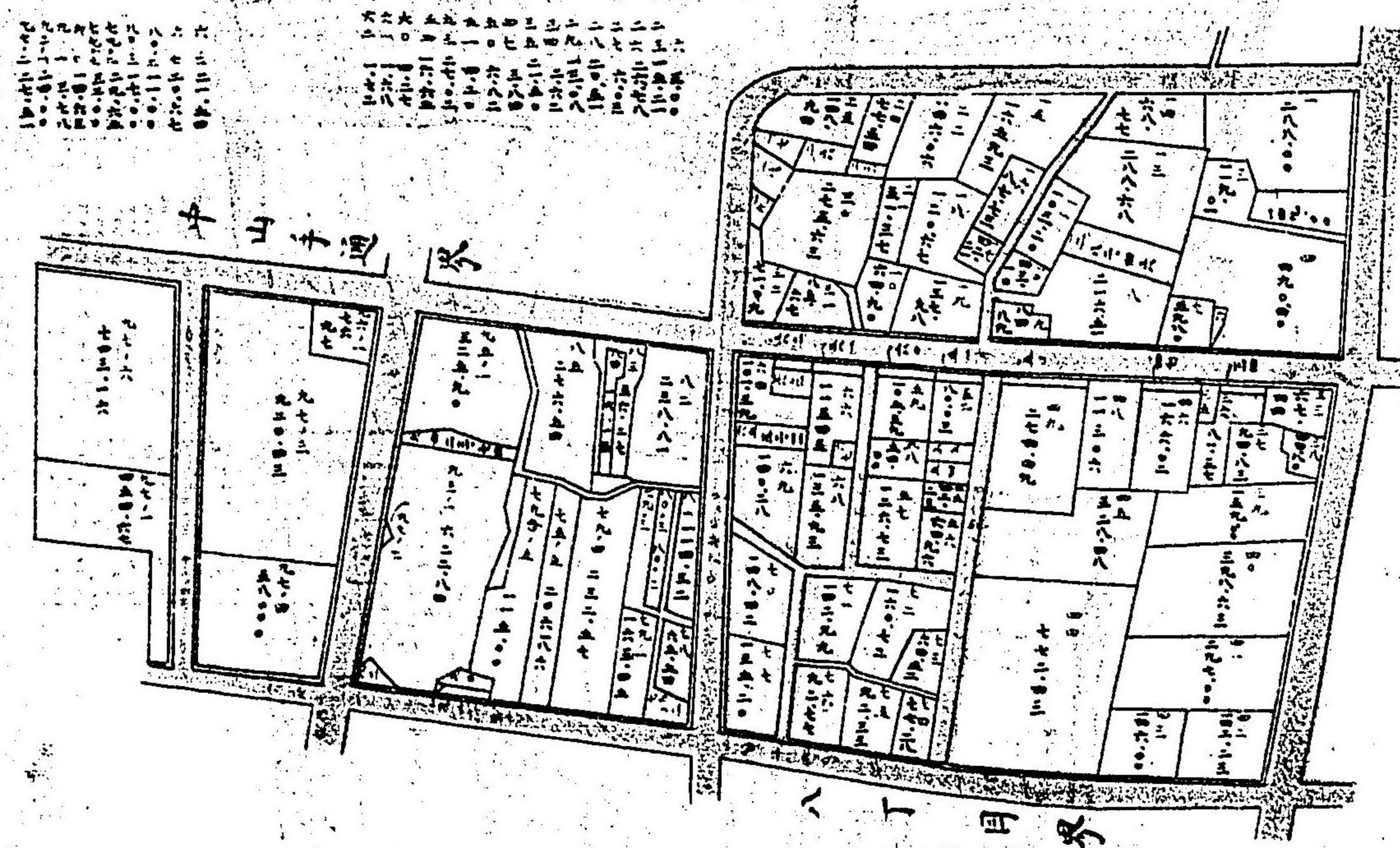
四丁目地目圖



圖中各號地目

山下通七丁目地目圖

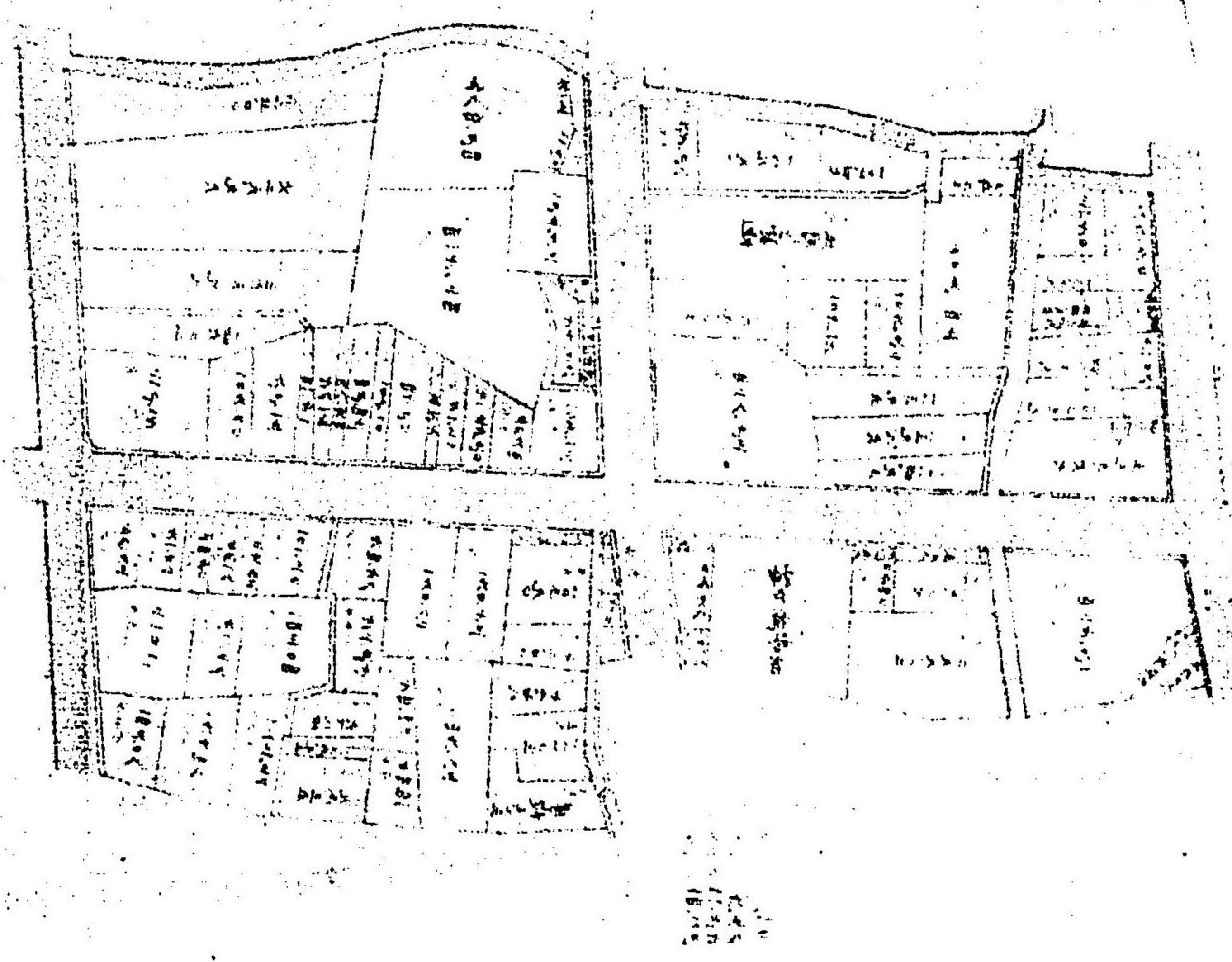
三



編纂者 芝田源吉

山下通六丁目地目圖

三



編纂者 芝田源吉

川

山下通八丁目地目圖



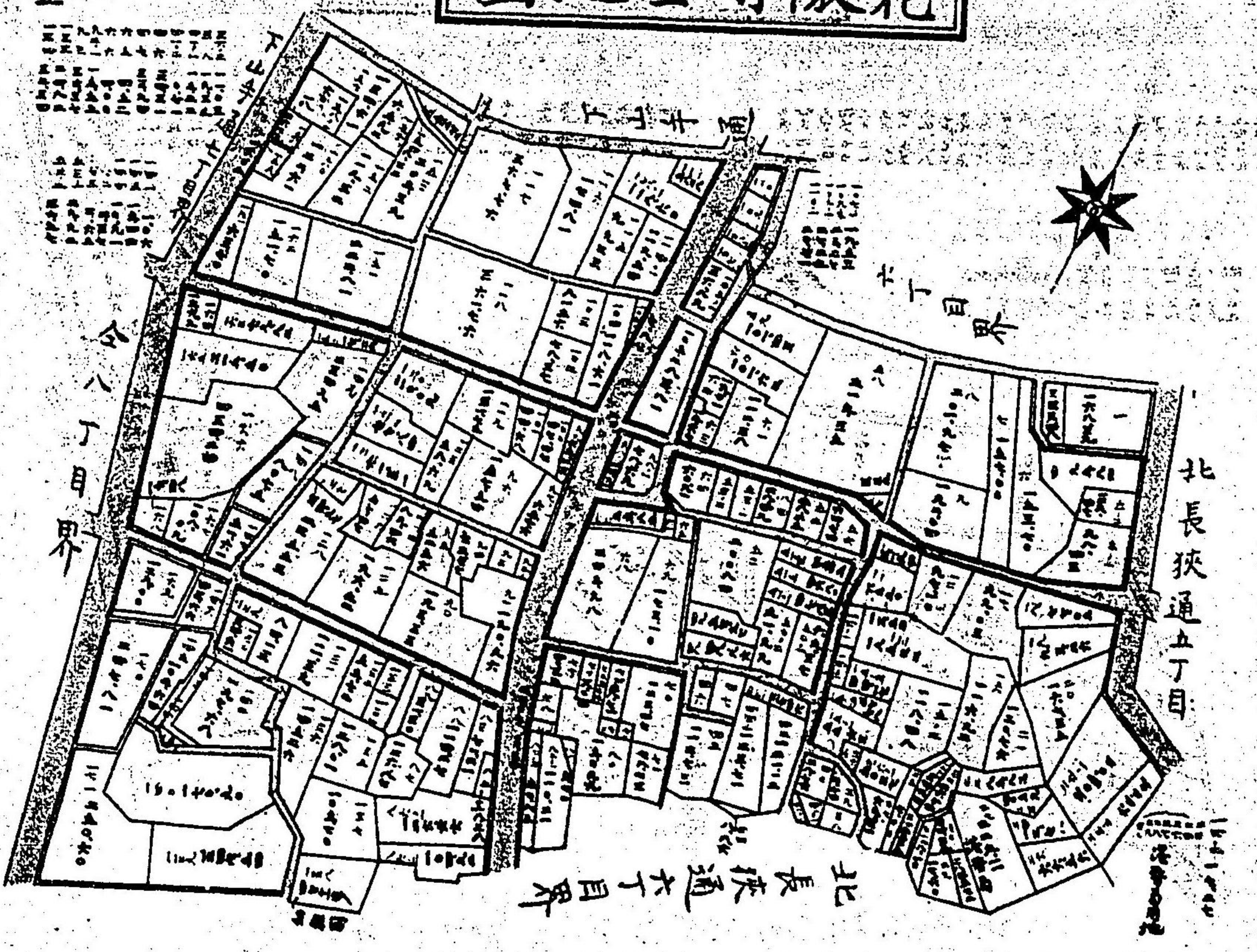
編纂者 多田清吉

山下通八丁目地目圖



編纂者 多田清吉

花隈町全地圖



三

八丁目界

北長狹通五丁目

北長狹通六丁目界

繪製者 芝田彌吉

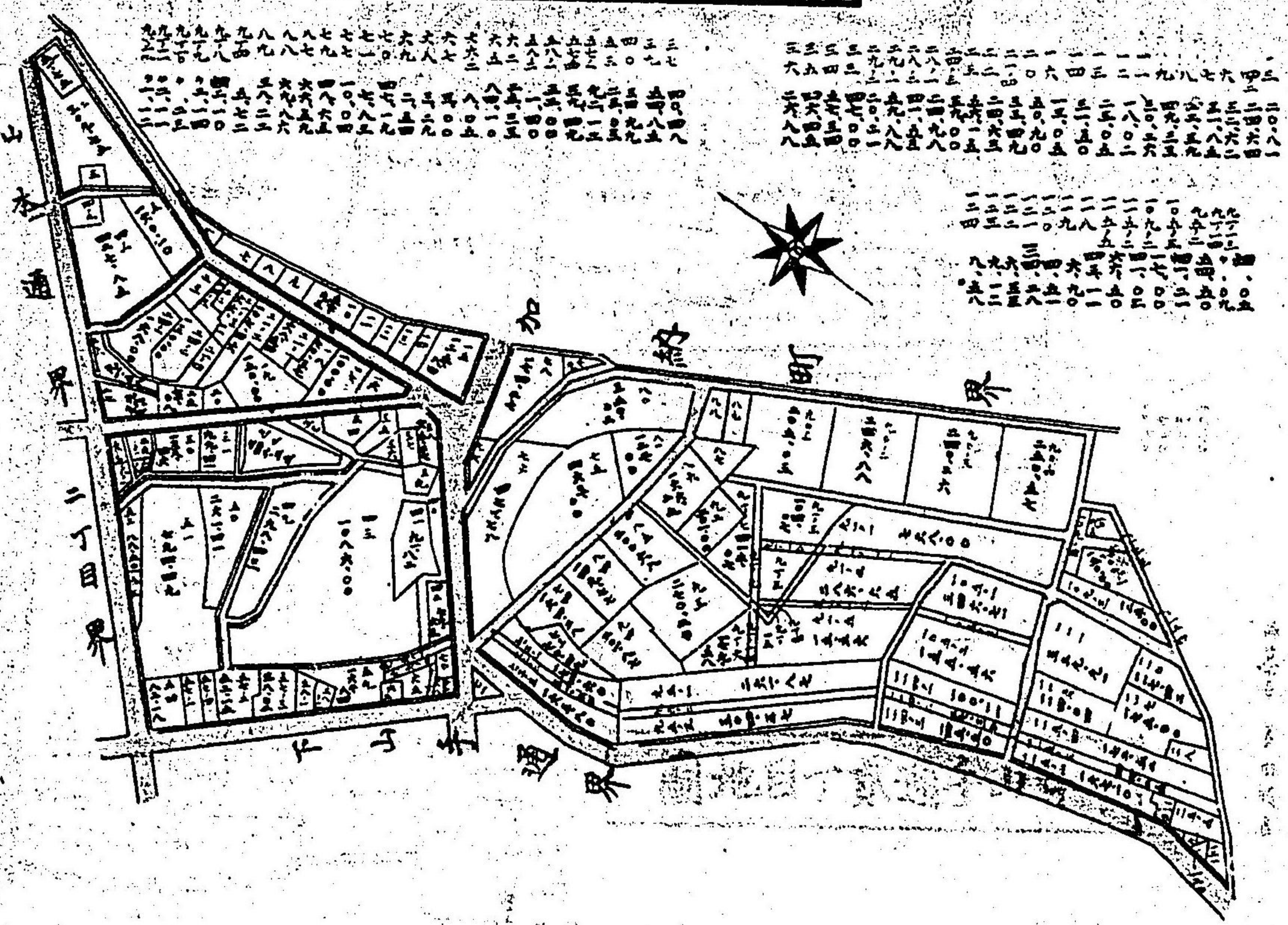
八丁目手前山下圖



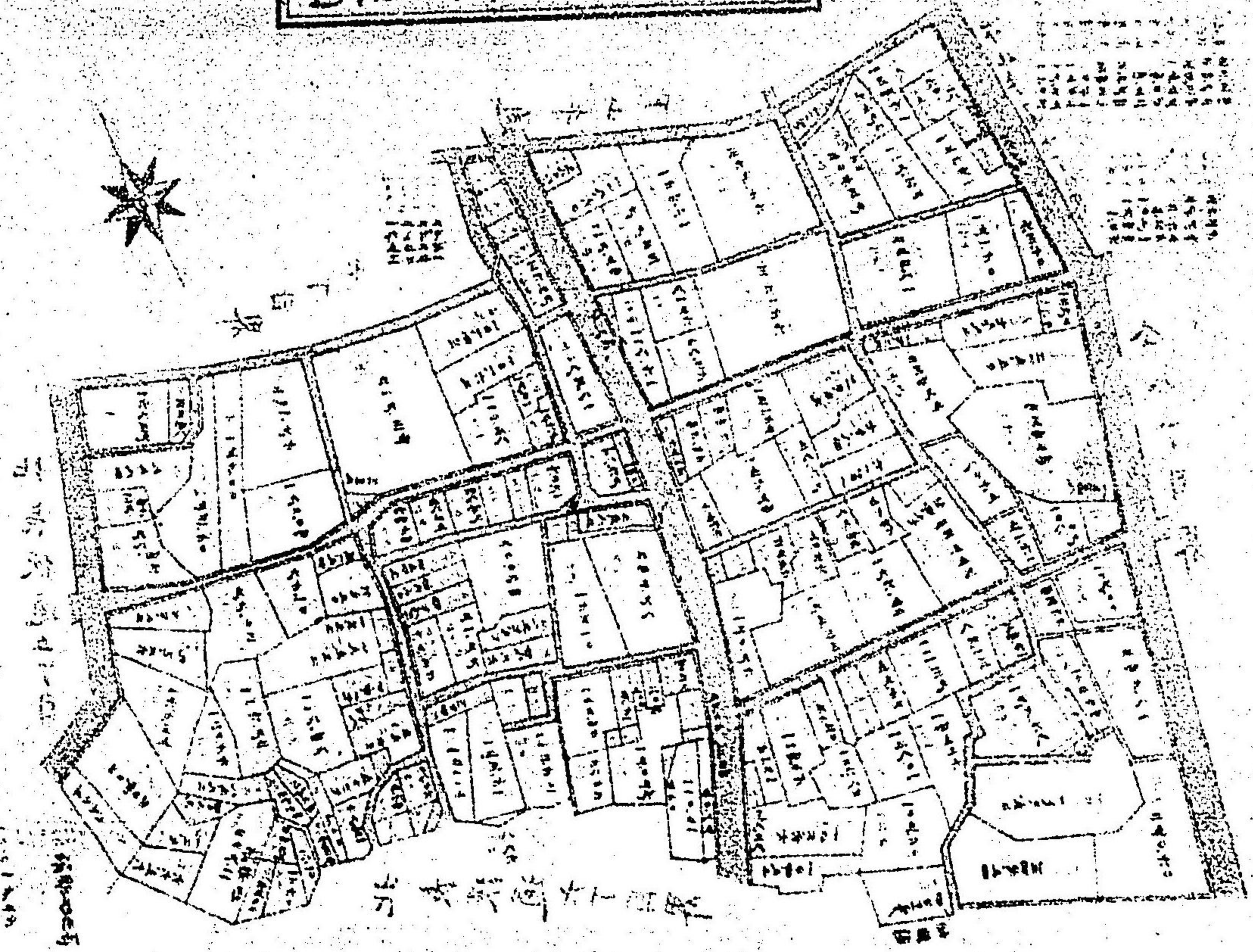
四

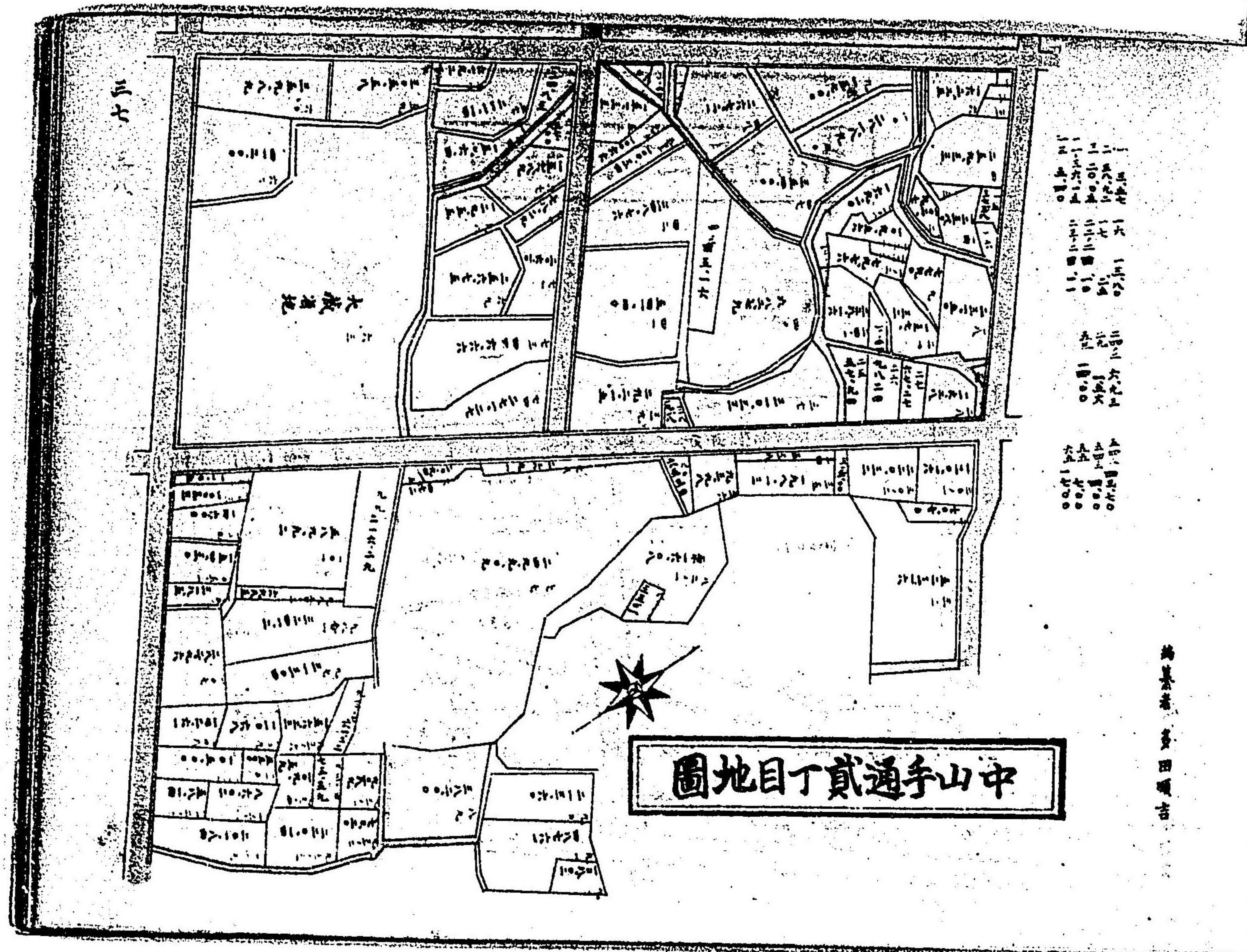
繪製者 芝田彌吉

圖地目丁壹通手山中



蘇州全圖

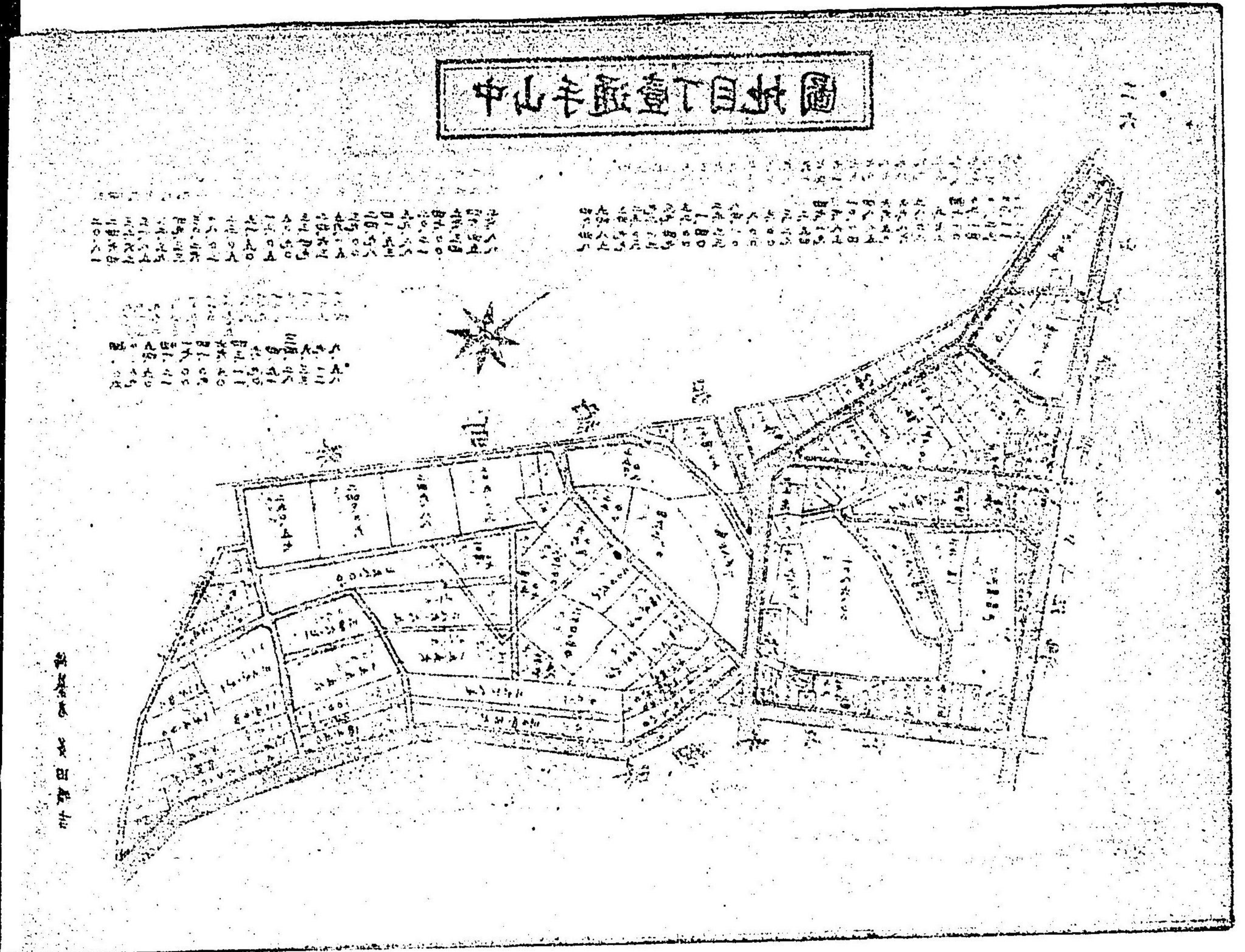




中山寺通丁目地圖

此圖係
中山寺通
丁目地
圖之
縮印
本
圖
中
各
項
地
段
均
經
丈
量
確
定
其
界
址
與
面
積
均
與
實
地
無
異
此
圖
係
由
地
籍
課
編
製
其
中
各
項
地
段
均
經
丈
量
確
定
其
界
址
與
面
積
均
與
實
地
無
異

地籍課 田賦課 編製

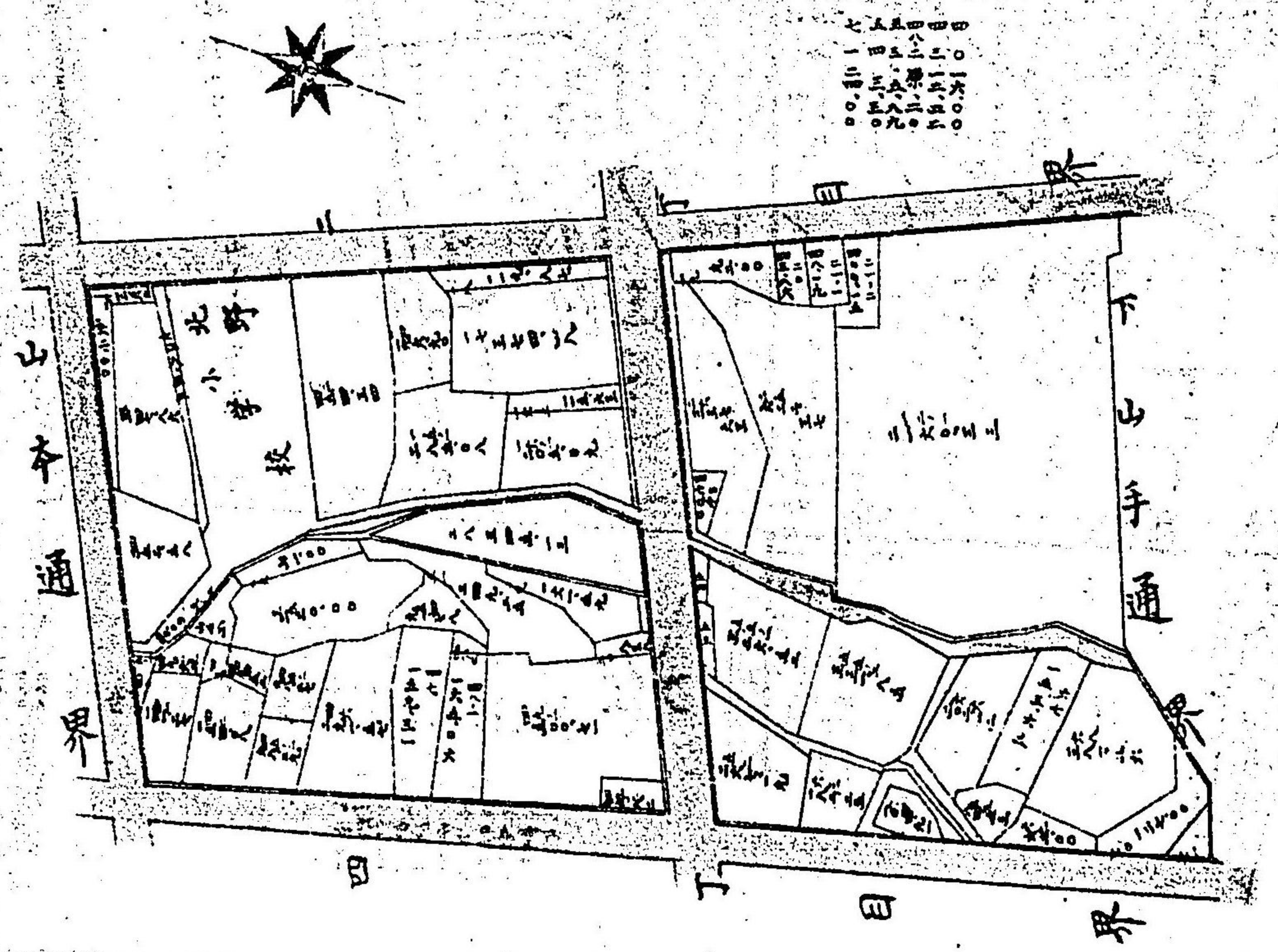


中山寺通丁目地圖

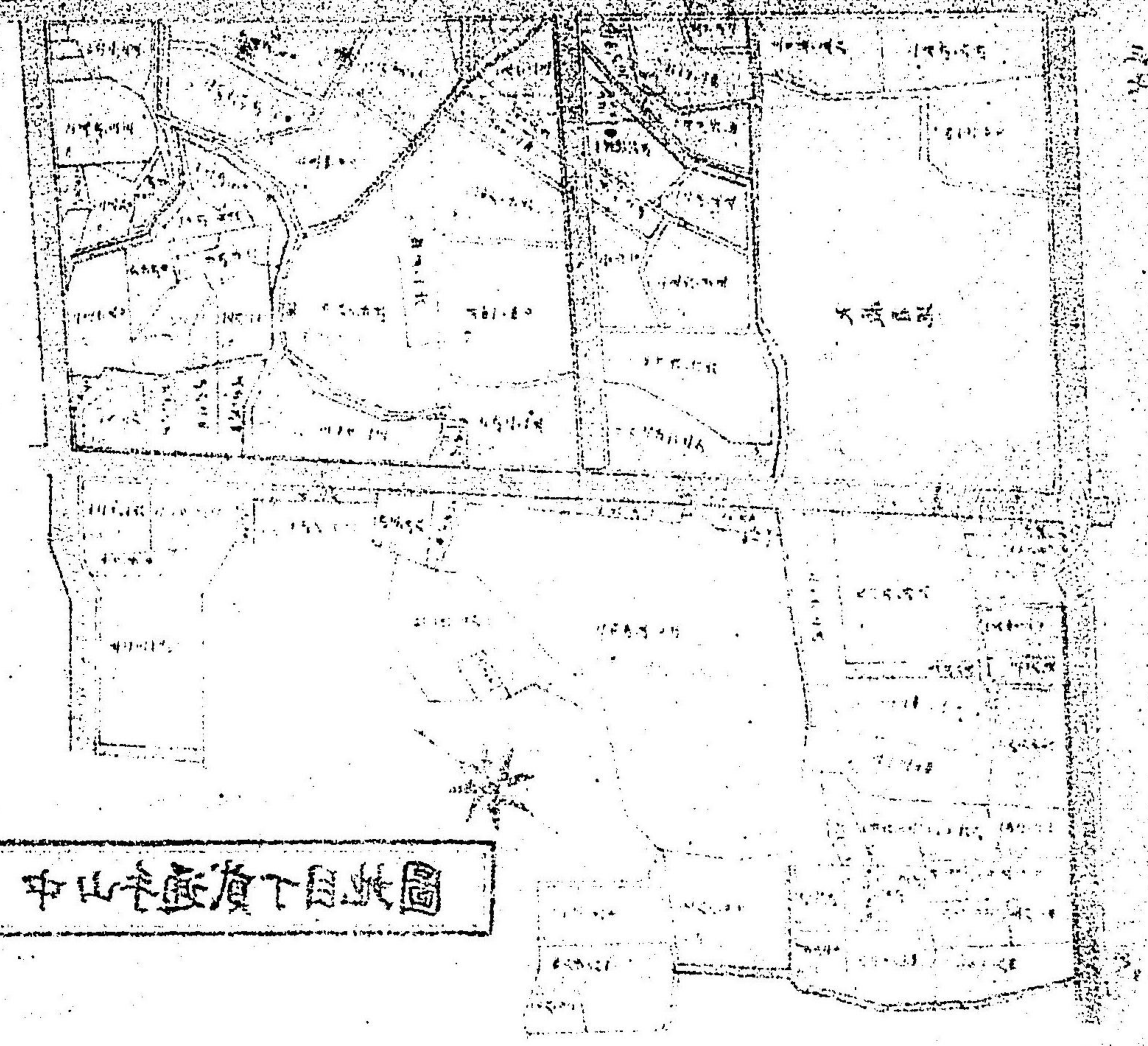
此圖係
中山寺通
丁目地
圖之
縮印
本
圖
中
各
項
地
段
均
經
丈
量
確
定
其
界
址
與
面
積
均
與
實
地
無
異
此
圖
係
由
地
籍
課
編
製
其
中
各
項
地
段
均
經
丈
量
確
定
其
界
址
與
面
積
均
與
實
地
無
異

地籍課 田賦課 編製

中山手三通丁目地目圖



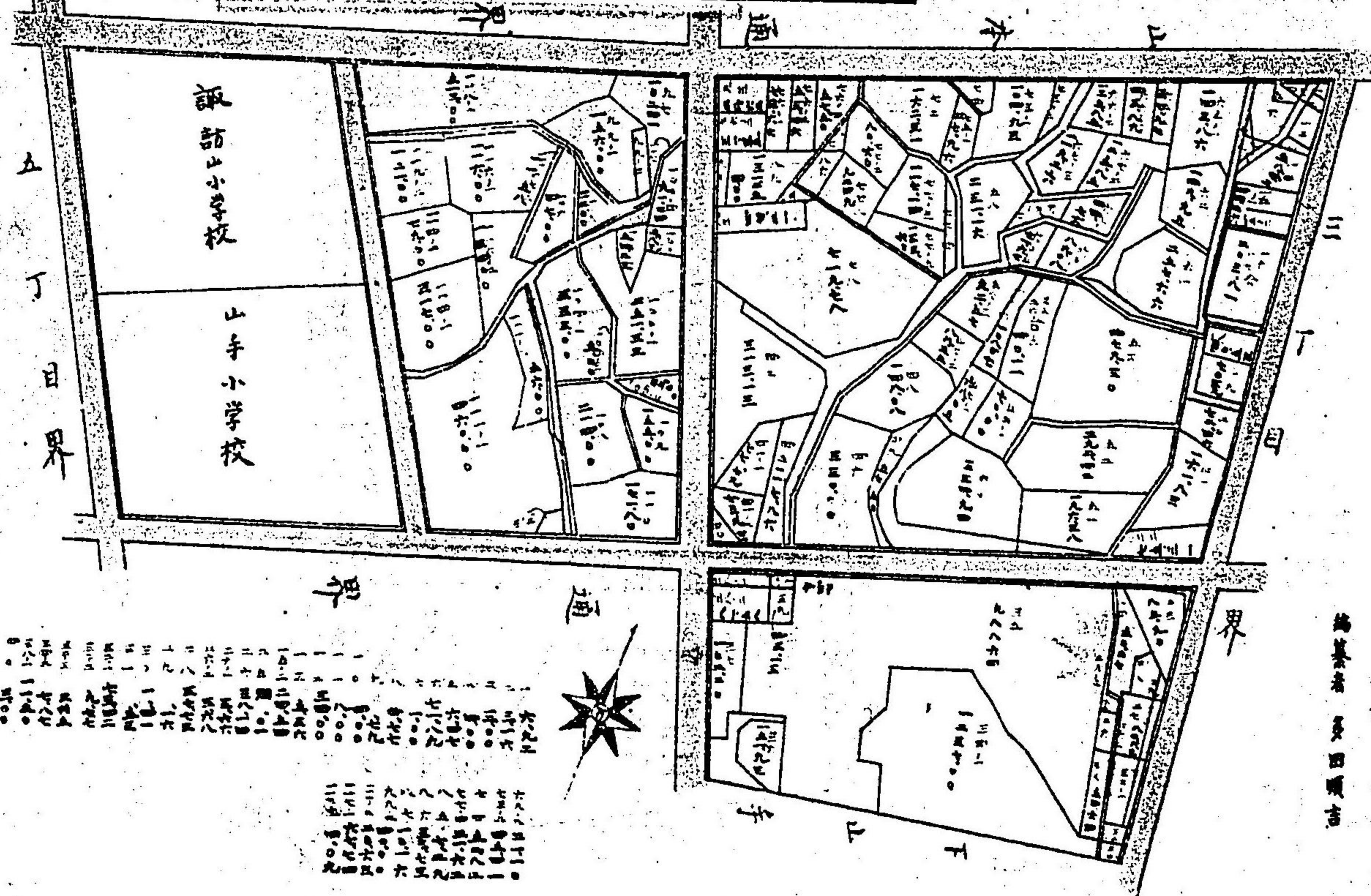
編纂者 多田順吉



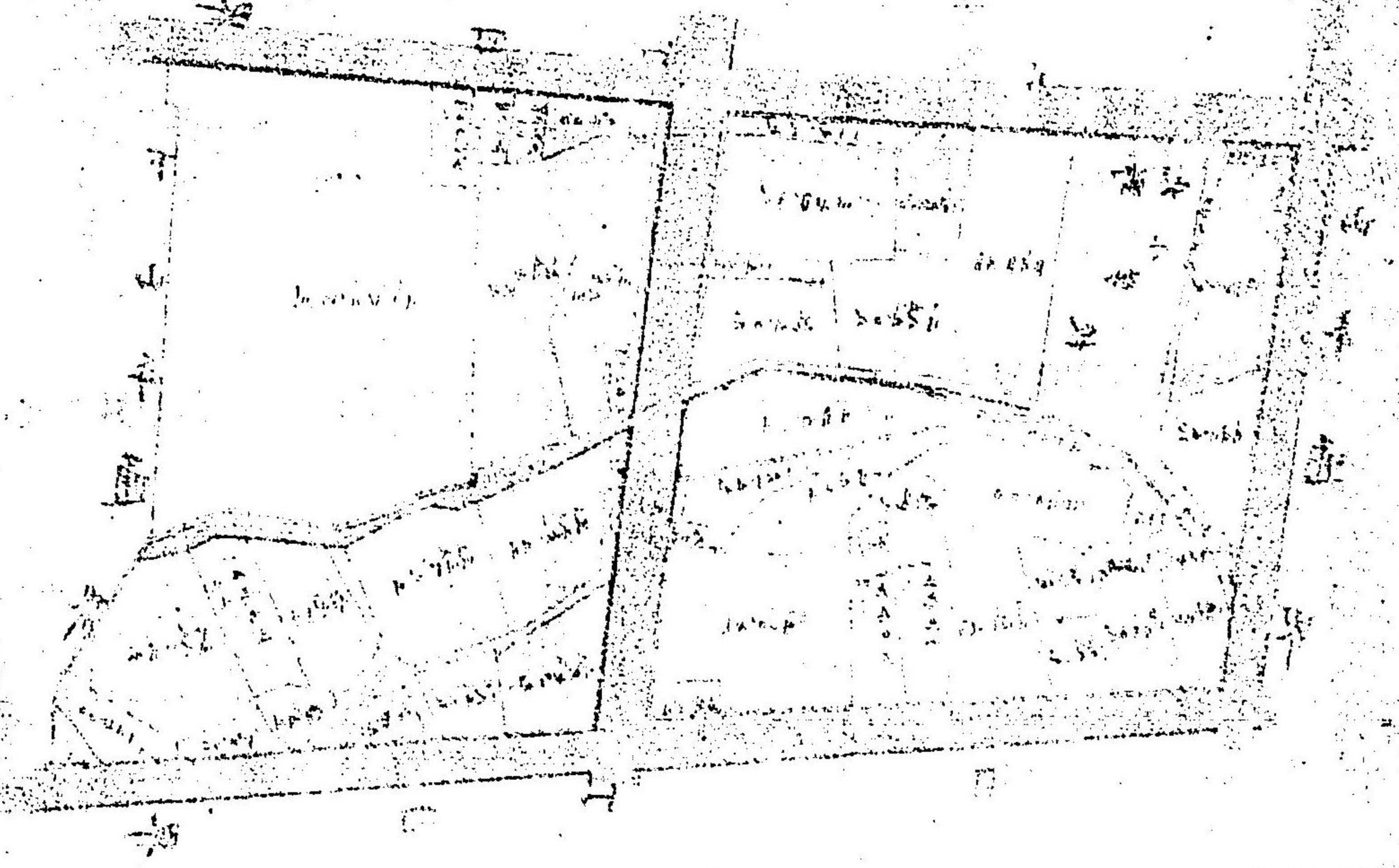
中山手三丁目地目圖

編纂者 多田順吉

中山寺通四丁目地目圖



中山寺三丁目地目圖



三九

五丁目界

諏訪小学校

山手小学校

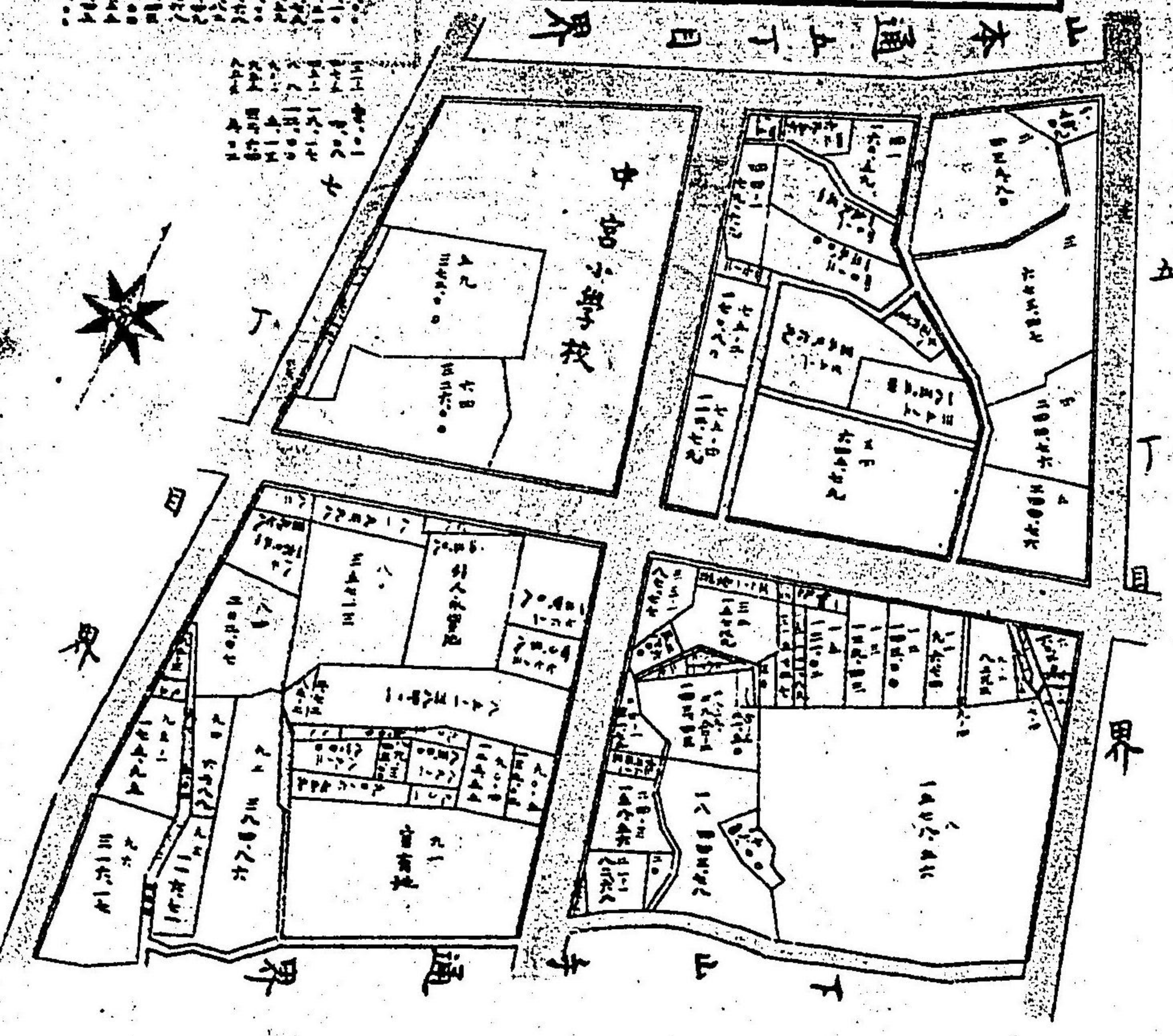
Legend text describing various land use categories and lot numbers.



繪製者 某田 謹吉

繪製者 某田 謹吉


中山寺通六丁目地目圖



18
 此圖係根據
 明治三十四年
 地籍調査結果
 繪成其地目
 及面積等詳
 見地籍簿

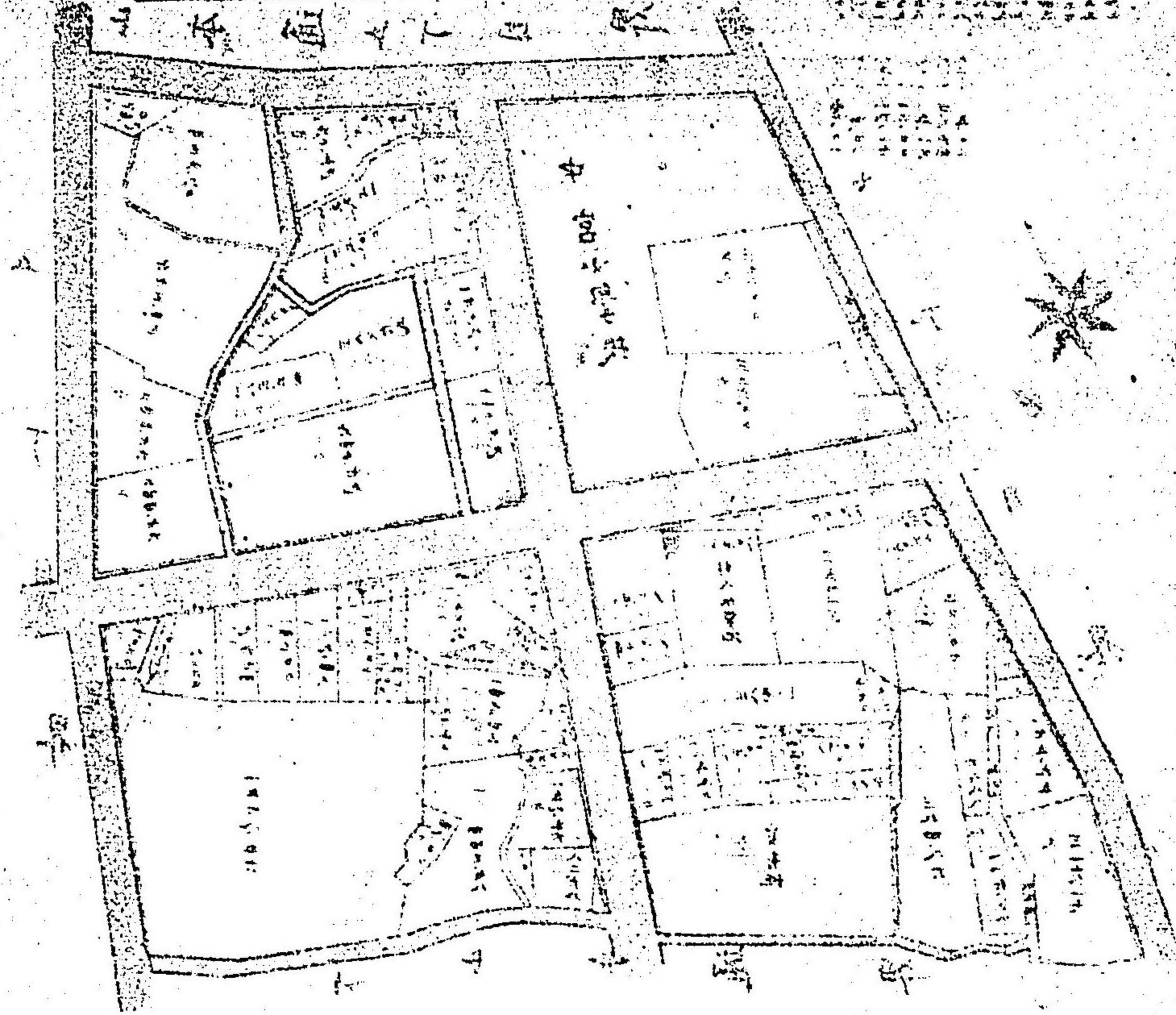
繪製者 多田順吉

中山寺通六丁目地目圖



中山縣新田地圖

本圖大正九年



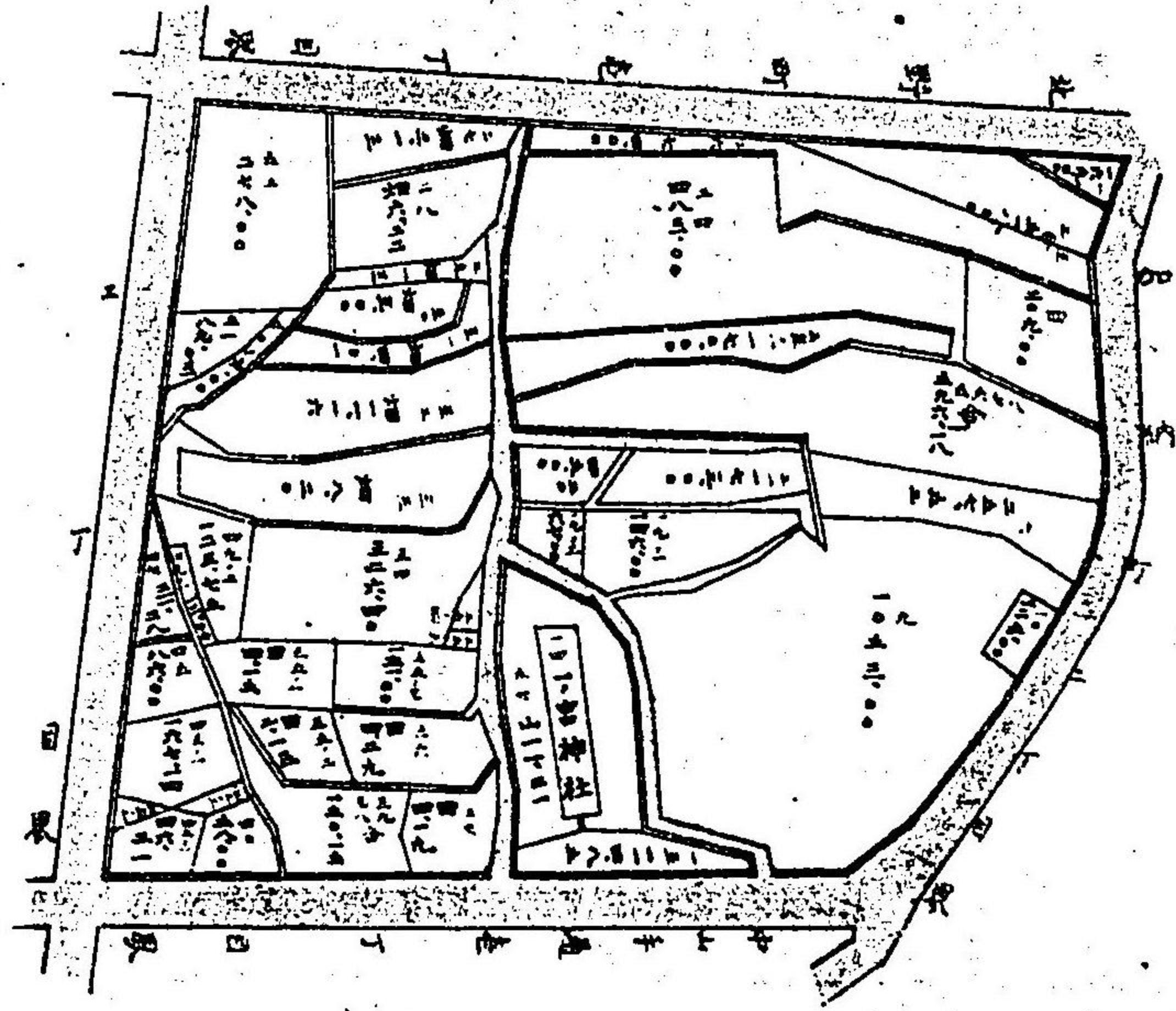
18

廣東省中山縣新田地圖

山本通亭丁目地目圖



田
畑
山
池
川
路
堤
橋



山本通亭丁目地目圖

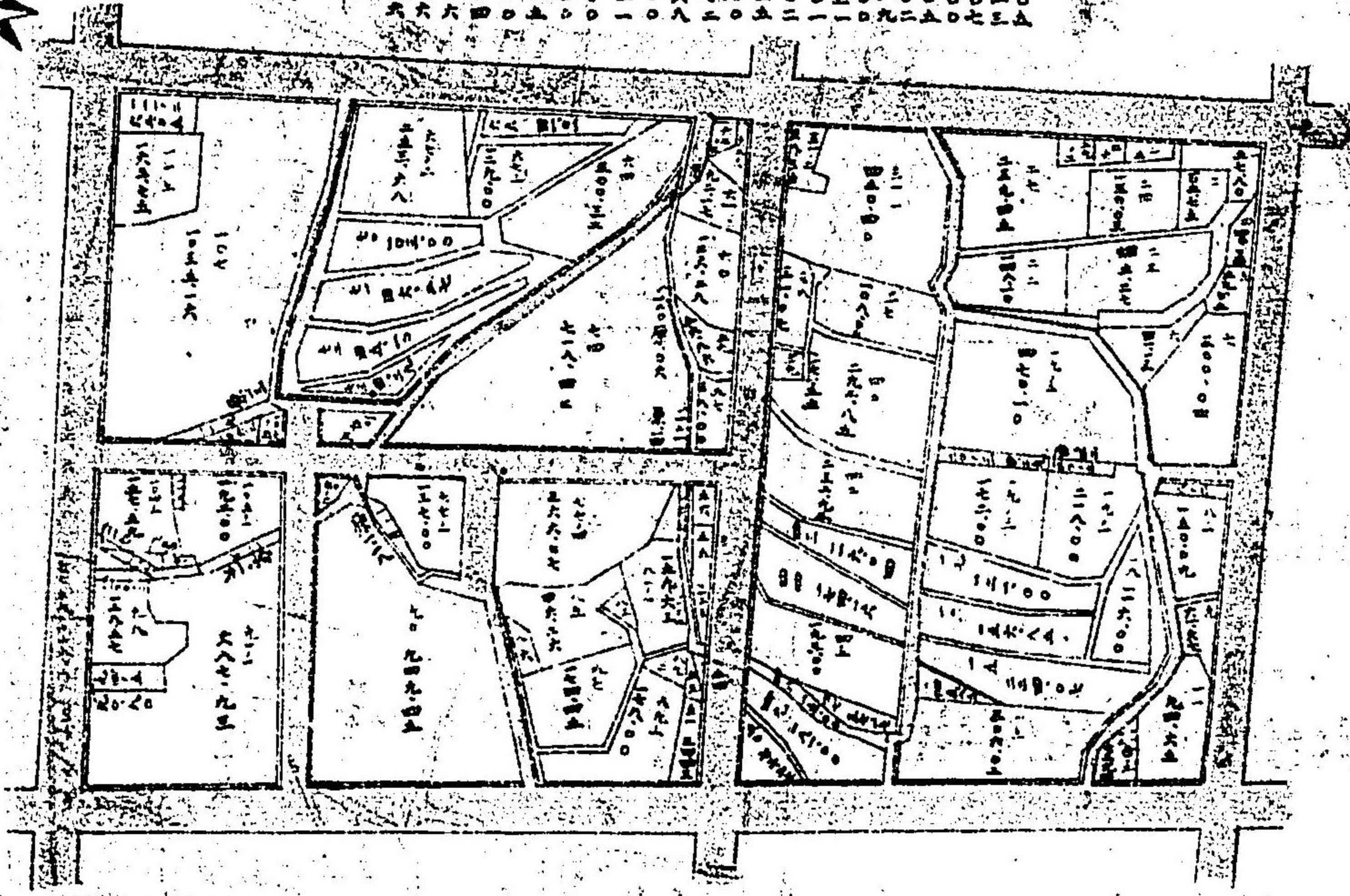
山本通亭丁目地目圖

山本通亭丁目地目圖
此圖係由測量所測量
其地目及面積如下
田 〇〇〇〇〇〇
畑 〇〇〇〇〇〇
山 〇〇〇〇〇〇
池 〇〇〇〇〇〇
川 〇〇〇〇〇〇
路 〇〇〇〇〇〇
堤 〇〇〇〇〇〇
橋 〇〇〇〇〇〇



山本通貳丁目地目圖

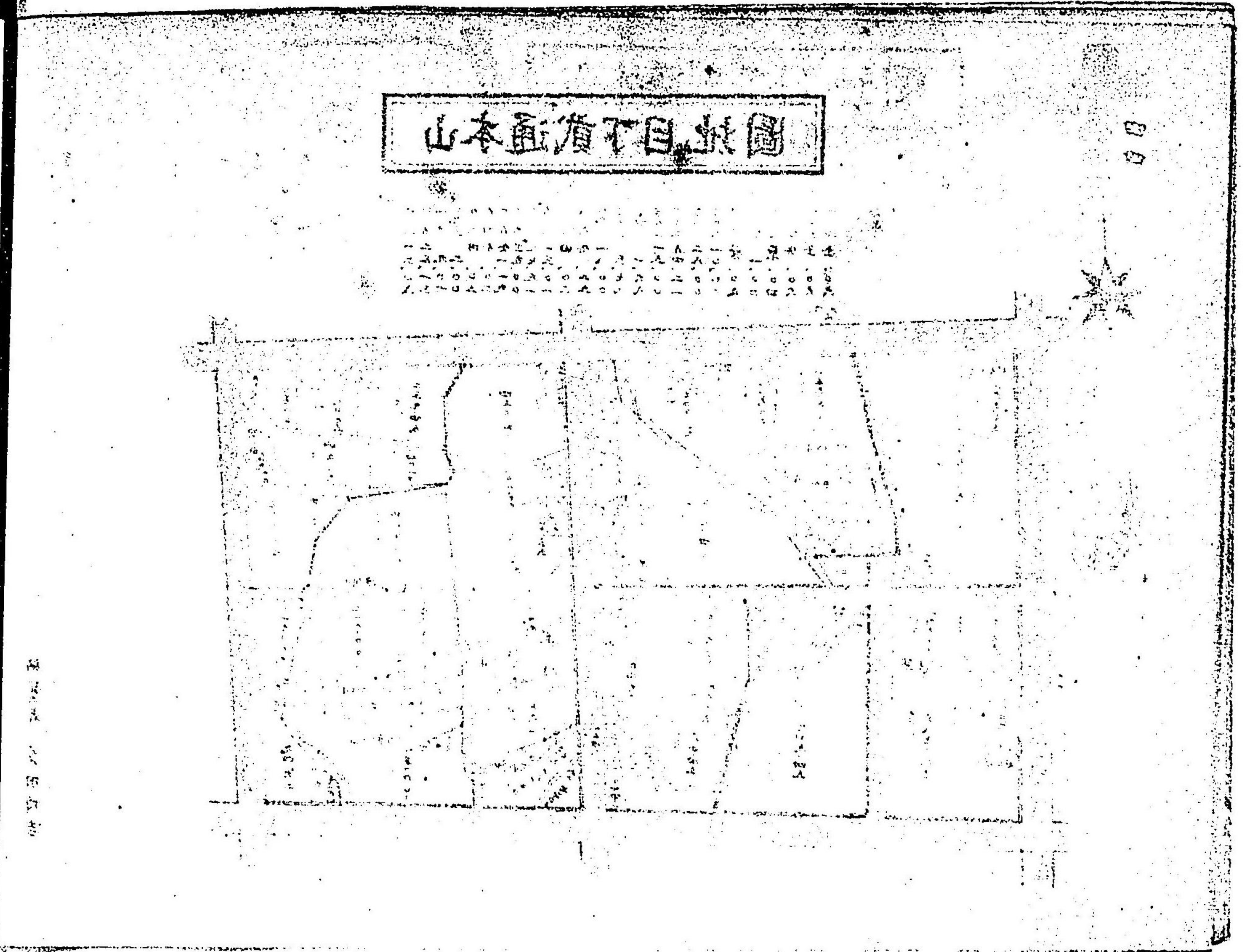
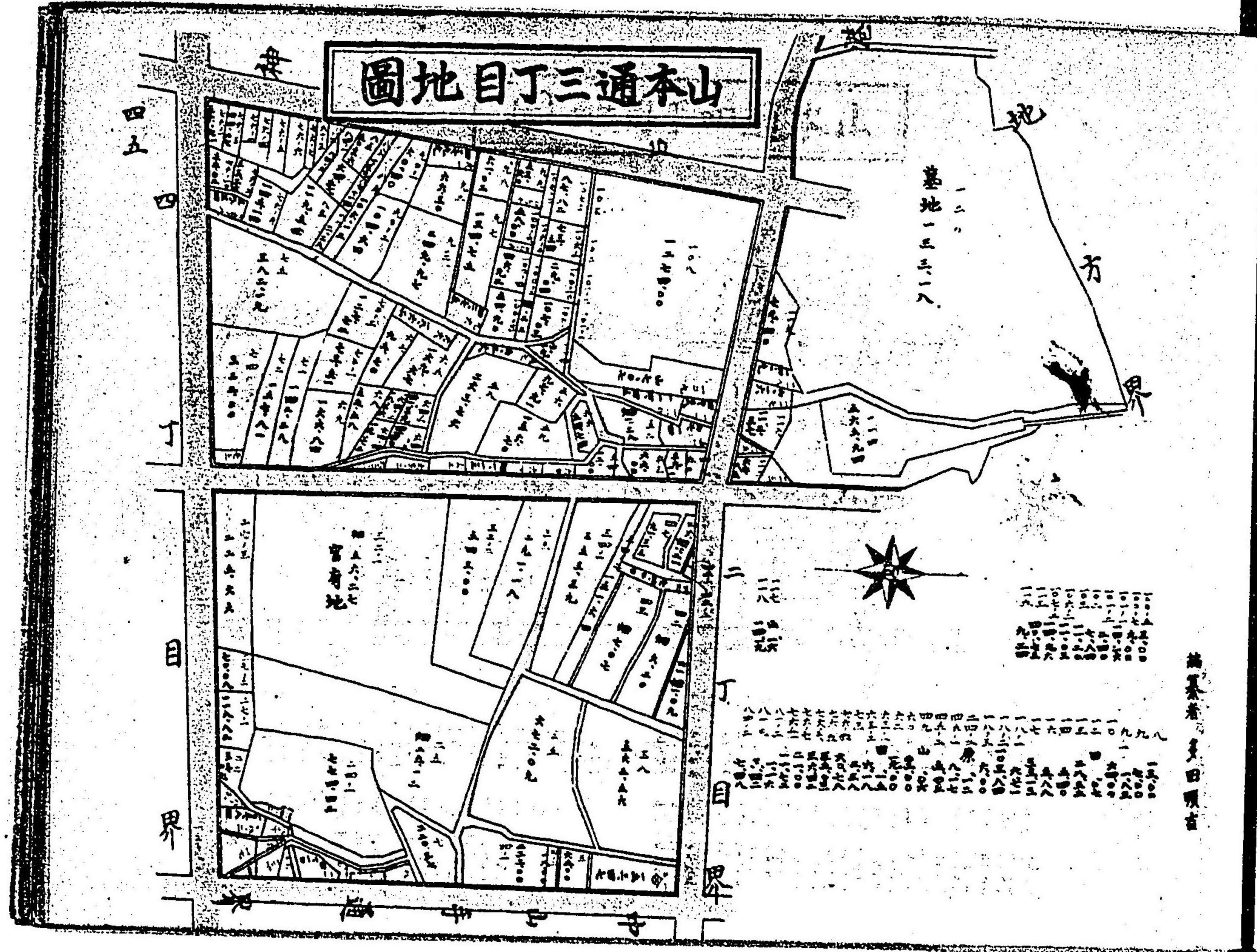
此圖係山本通貳丁目地目圖，其地目如下：
一、田
二、畑
三、園
四、池
五、川
六、路
七、溝
八、堤
九、橋
十、塚
十一、寺
十二、社
十三、屋敷
十四、倉庫
十五、塙
十六、墳墓
十七、其他



繪製者 野田順吉

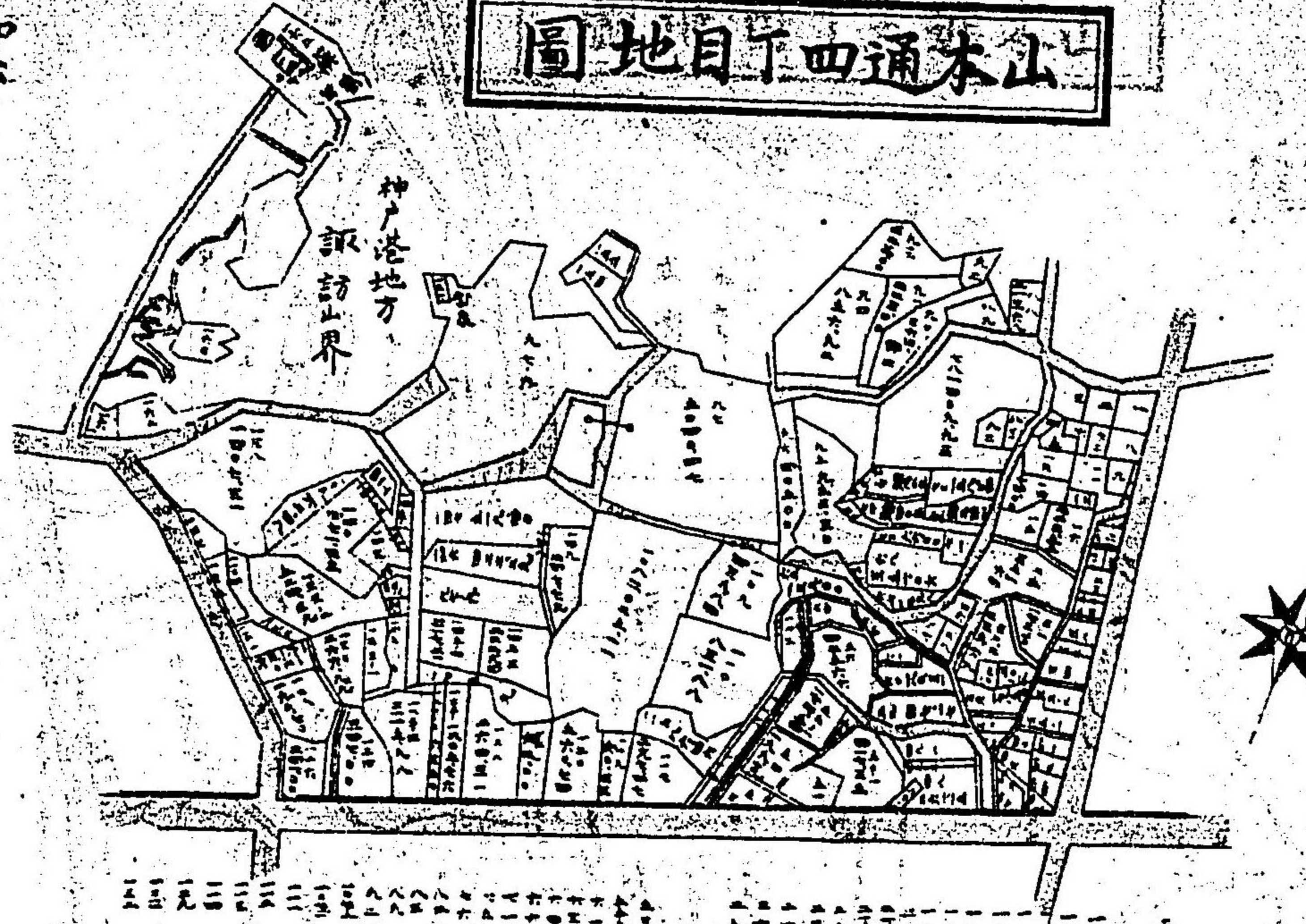
山本通貳丁目地目圖





目次

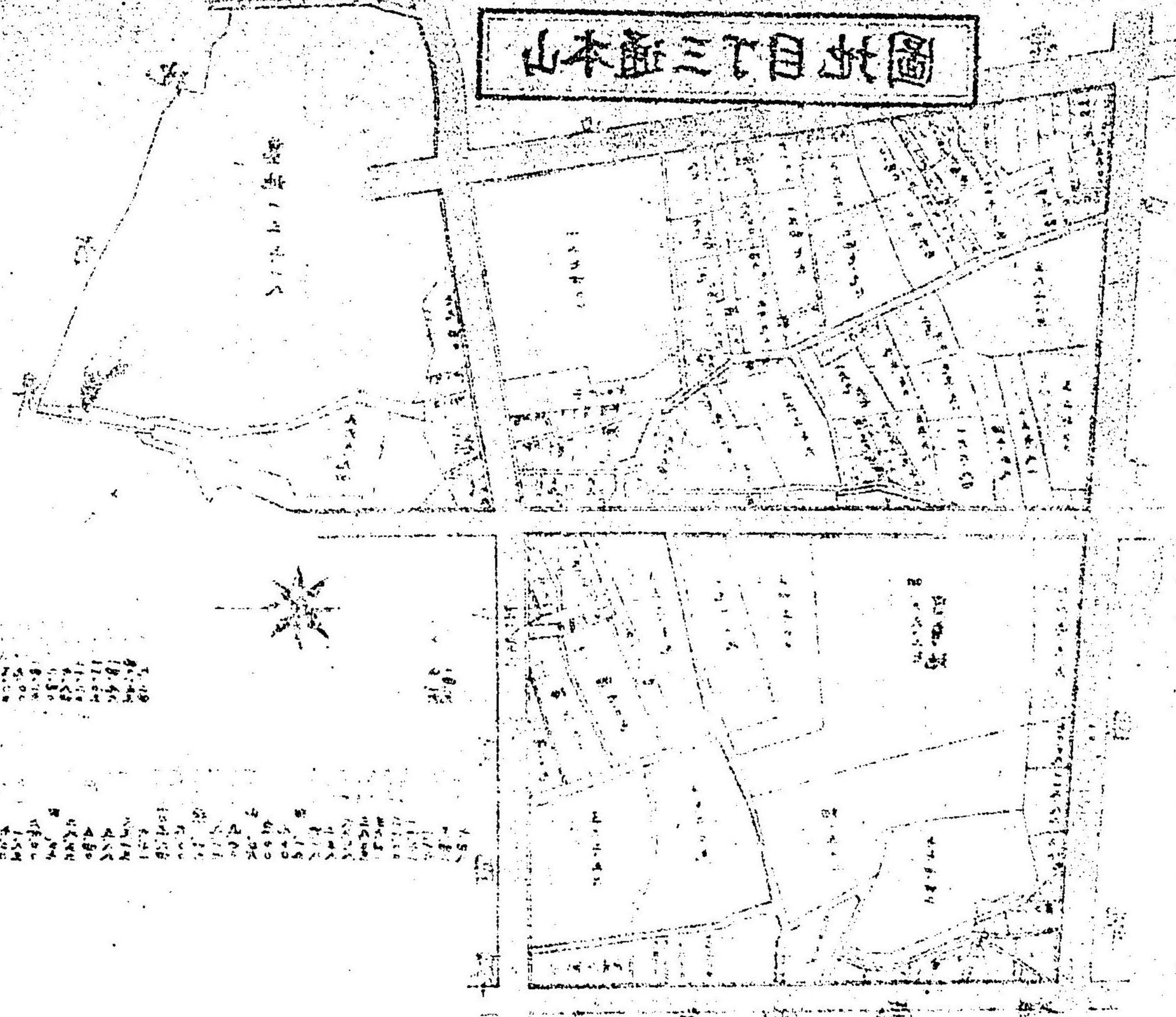
山本通四丁目地目圖



1	2	3	4	5	6	7	8	9	10	11	12	13	14	15	16	17	18	19	20	21	22	23	24	25	26	27	28	29	30	31	32	33	34	35	36	37	38	39	40	41	42	43	44	45	46	47	48	49	50	51	52	53	54	55	56	57	58	59	60	61	62	63	64	65	66	67	68	69	70	71	72	73	74	75	76	77	78	79	80	81	82	83	84	85	86	87	88	89	90	91	92	93	94	95	96	97	98	99	100
---	---	---	---	---	---	---	---	---	----	----	----	----	----	----	----	----	----	----	----	----	----	----	----	----	----	----	----	----	----	----	----	----	----	----	----	----	----	----	----	----	----	----	----	----	----	----	----	----	----	----	----	----	----	----	----	----	----	----	----	----	----	----	----	----	----	----	----	----	----	----	----	----	----	----	----	----	----	----	----	----	----	----	----	----	----	----	----	----	----	----	----	----	----	----	----	----	----	----	-----

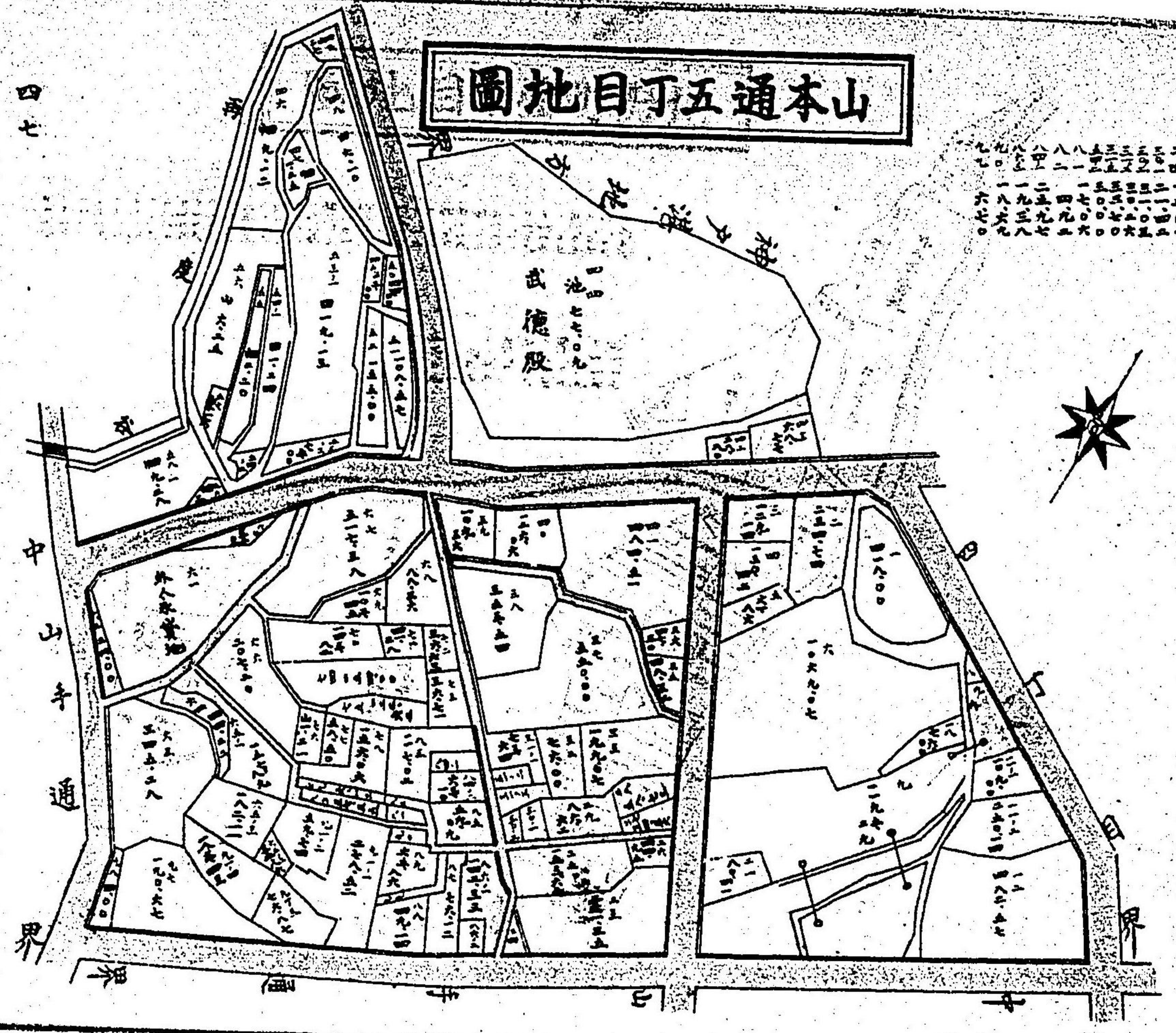
測量者 大田 源吉

山本通三丁目地目圖



測量者 大田 源吉

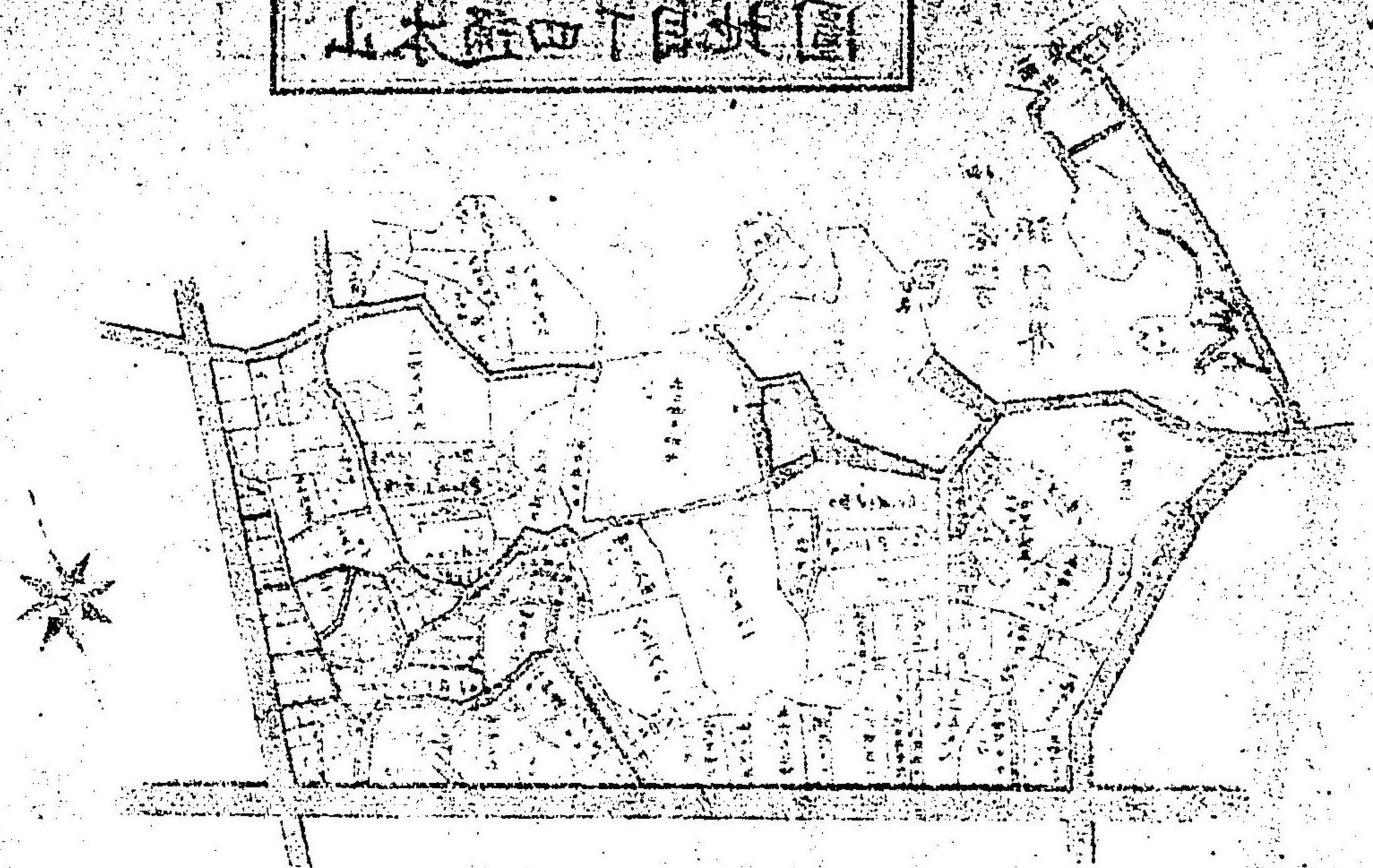
山本通五丁目地目圖



一八八八五三三三二
 全一五二一四二四八
 一五二一五三三三三
 六八九五七〇〇一五五
 九八九五七〇〇一五五
 九八九五七〇〇一五五

測量者 水田源吉

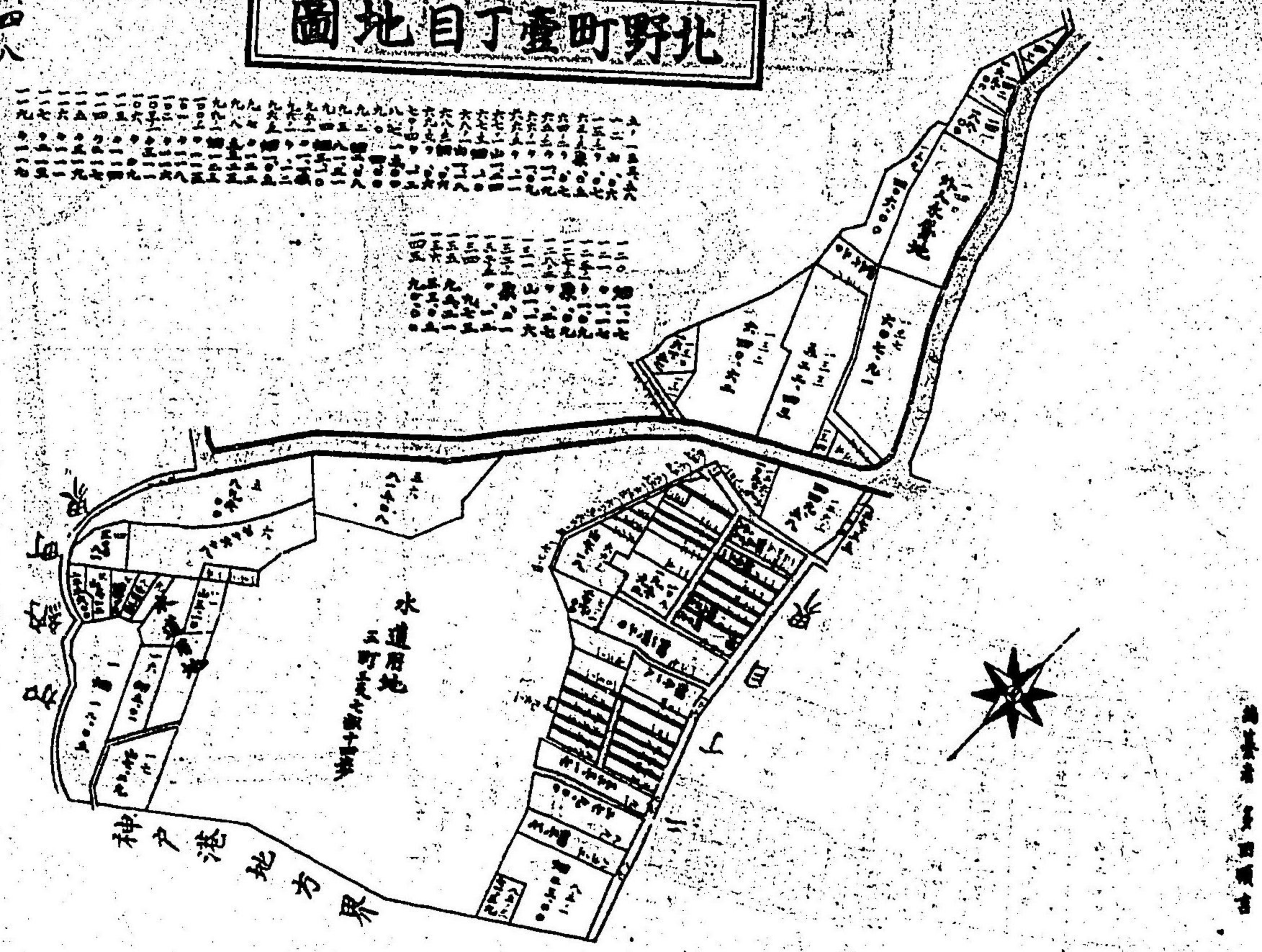
山本通四丁目地目圖



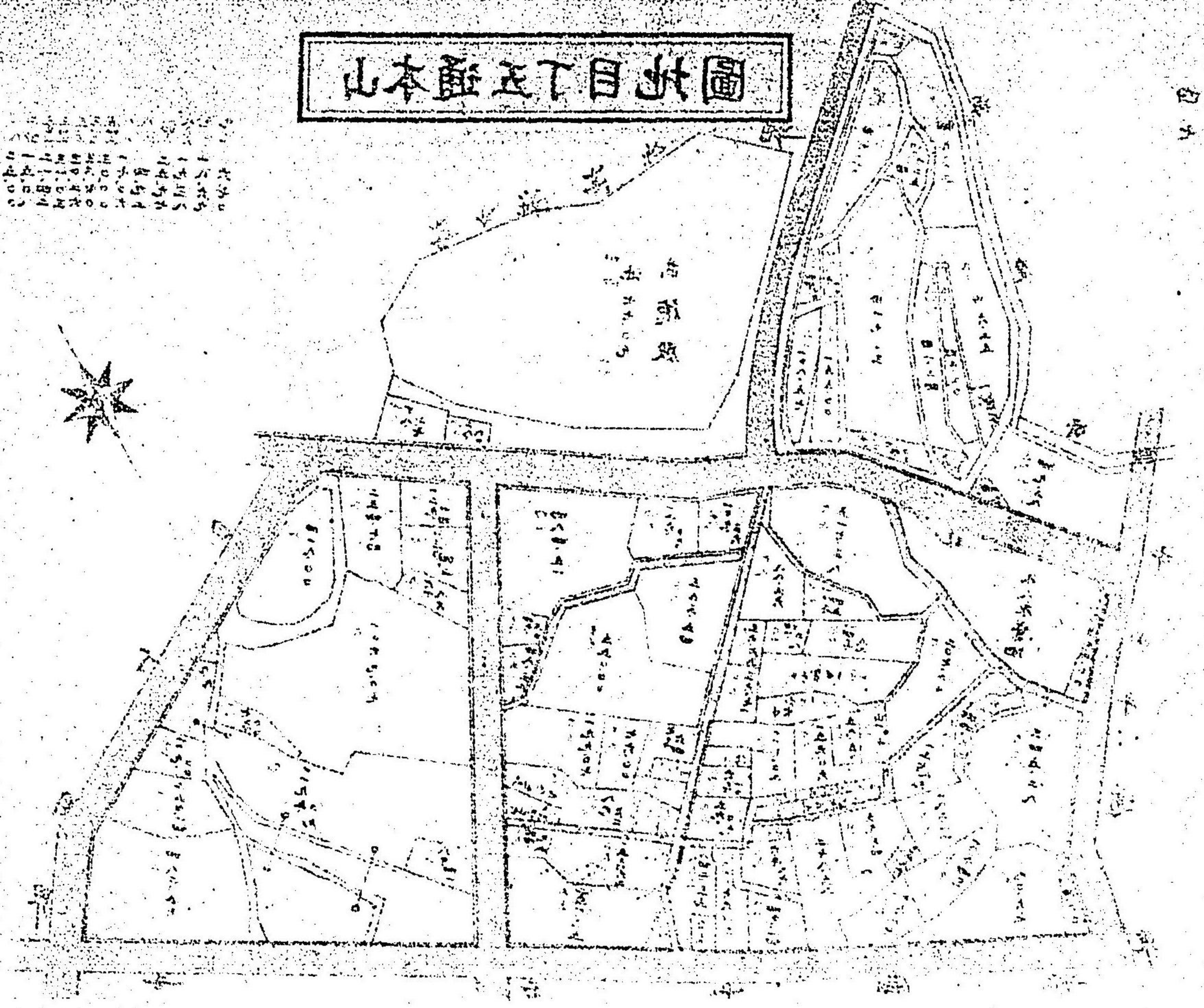
一八八八五三三三二
 全一五二一四二四八
 一五二一五三三三三
 六八九五七〇〇一五五
 九八九五七〇〇一五五
 九八九五七〇〇一五五

測量者 水田源吉

北野町丁目地圖



山本町丁目地圖



北野町三丁目地目圖

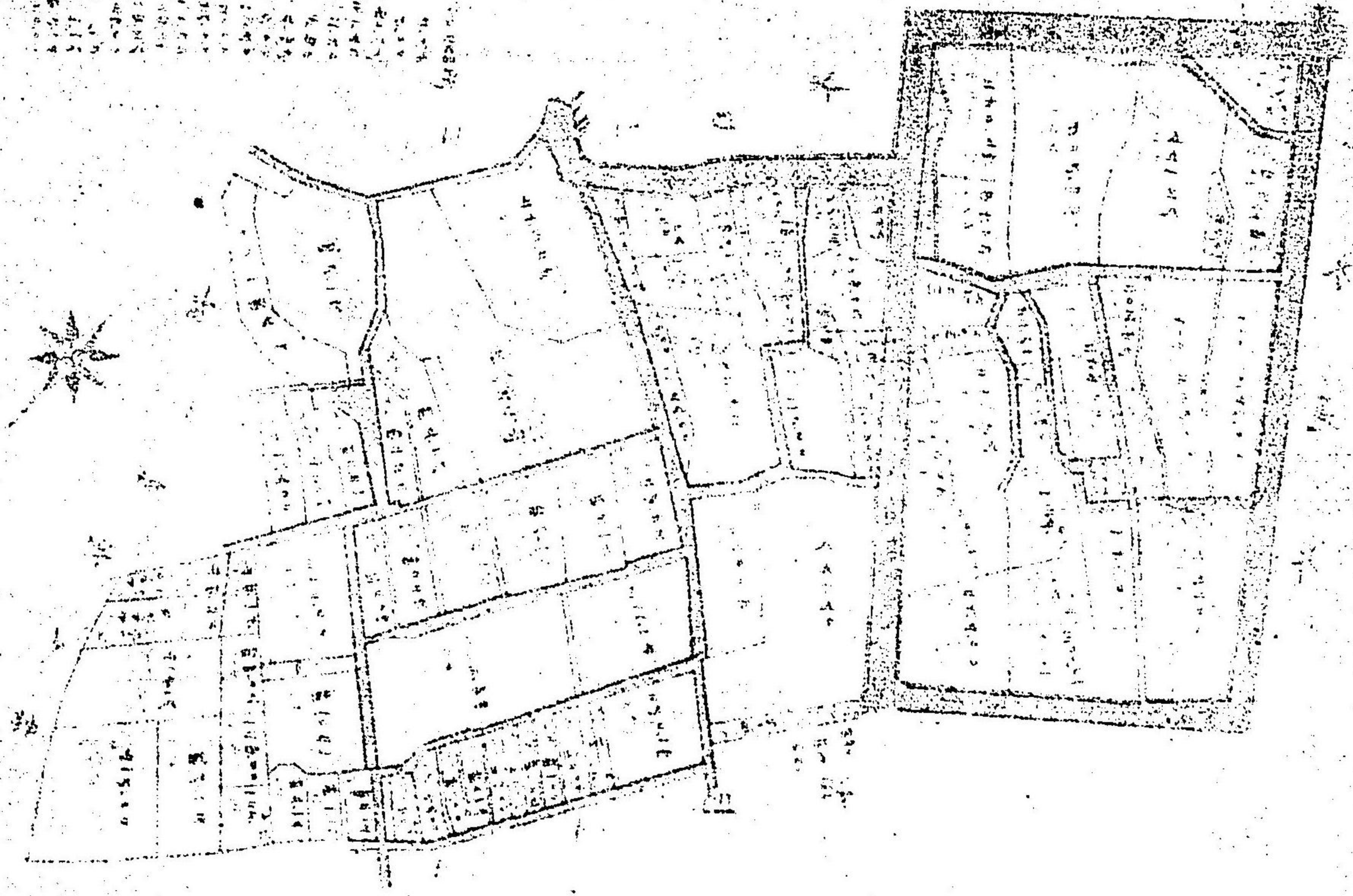
此圖係北野町三丁目地目圖，其地目如下：
一、田
二、畑
三、園
四、池
五、川
六、路
七、地
八、其他



繪製者 多田彌吉

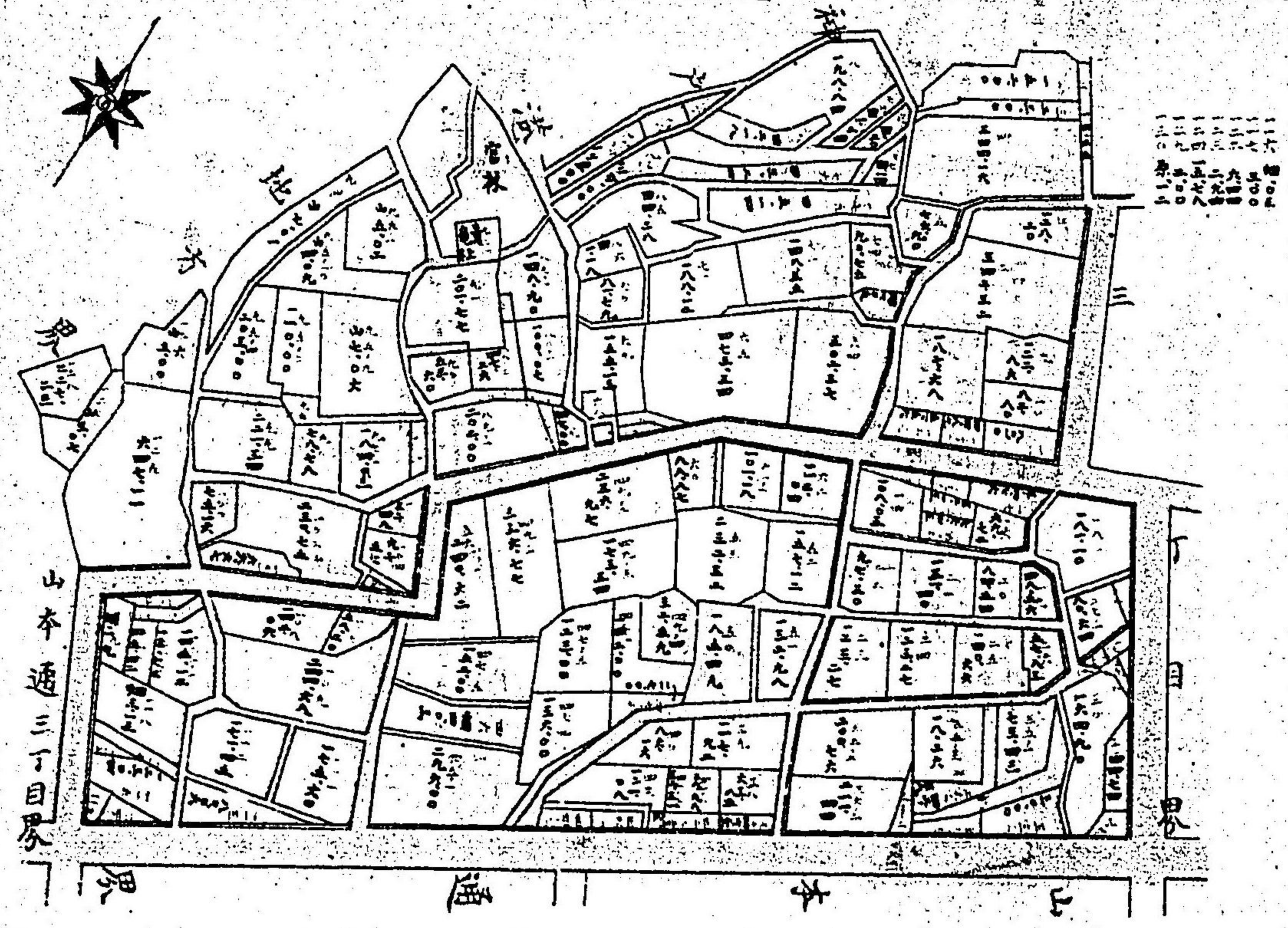
北野町三丁目地目圖

此圖係北野町三丁目地目圖，其地目如下：
一、田
二、畑
三、園
四、池
五、川
六、路
七、地
八、其他



繪製者 多田彌吉

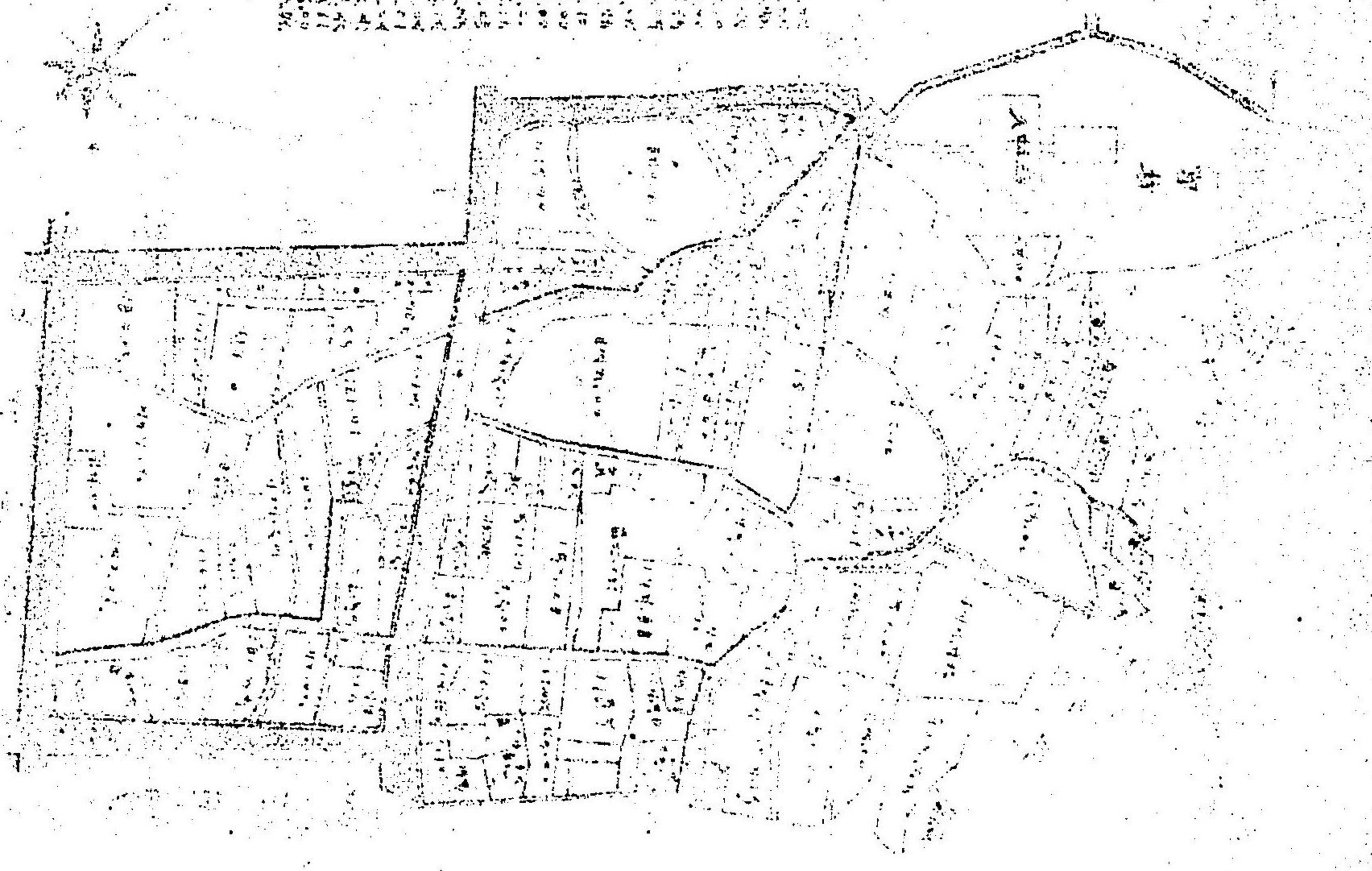
北野町四丁目地目圖



山本通三丁目界

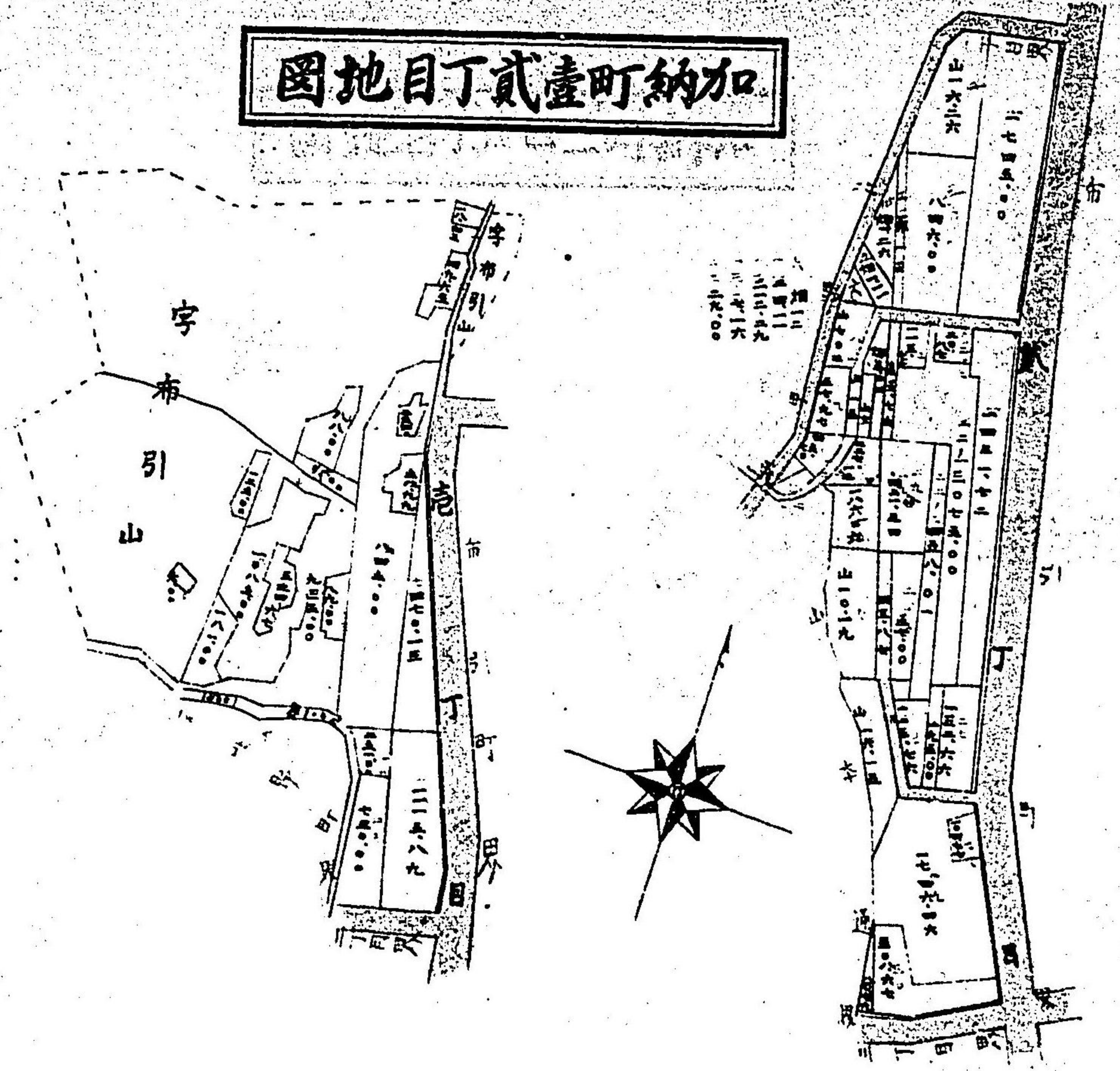
繪製者 野田彌吉

北野町三丁目地目圖



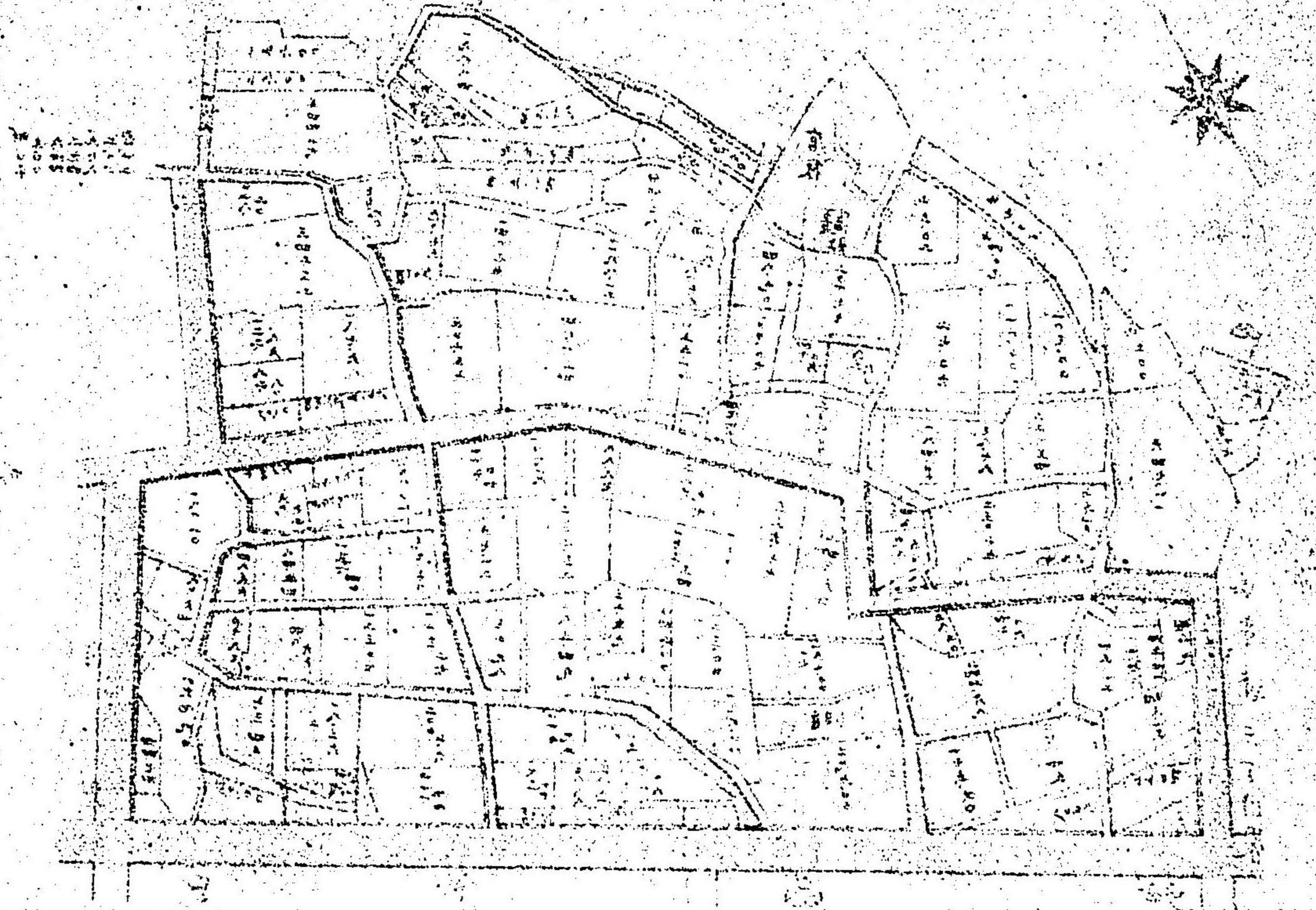
繪製者 野田彌吉

加納町壹貳丁目地目圖



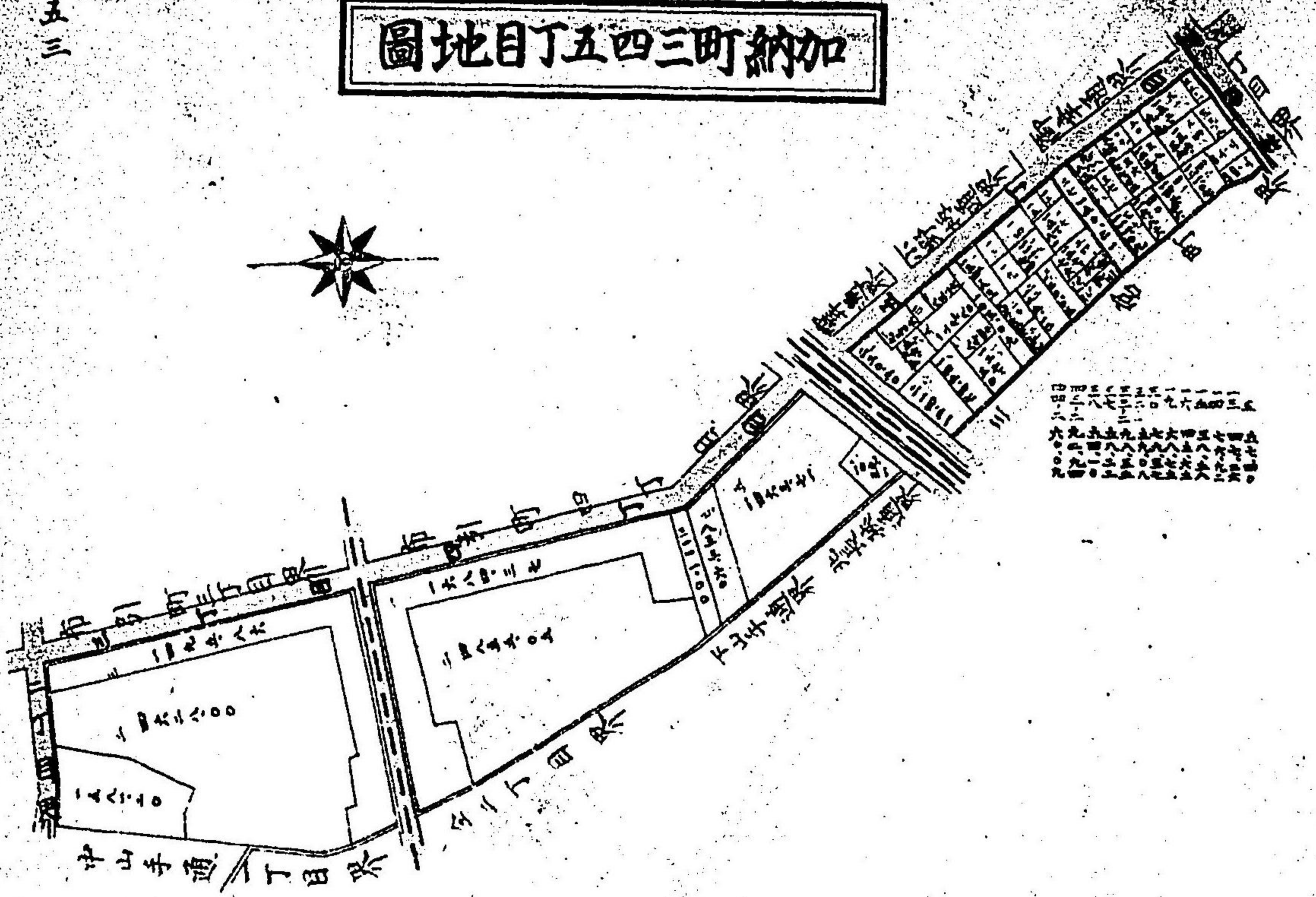
新集町界田圖

圖四丁目四街



新集町界田圖

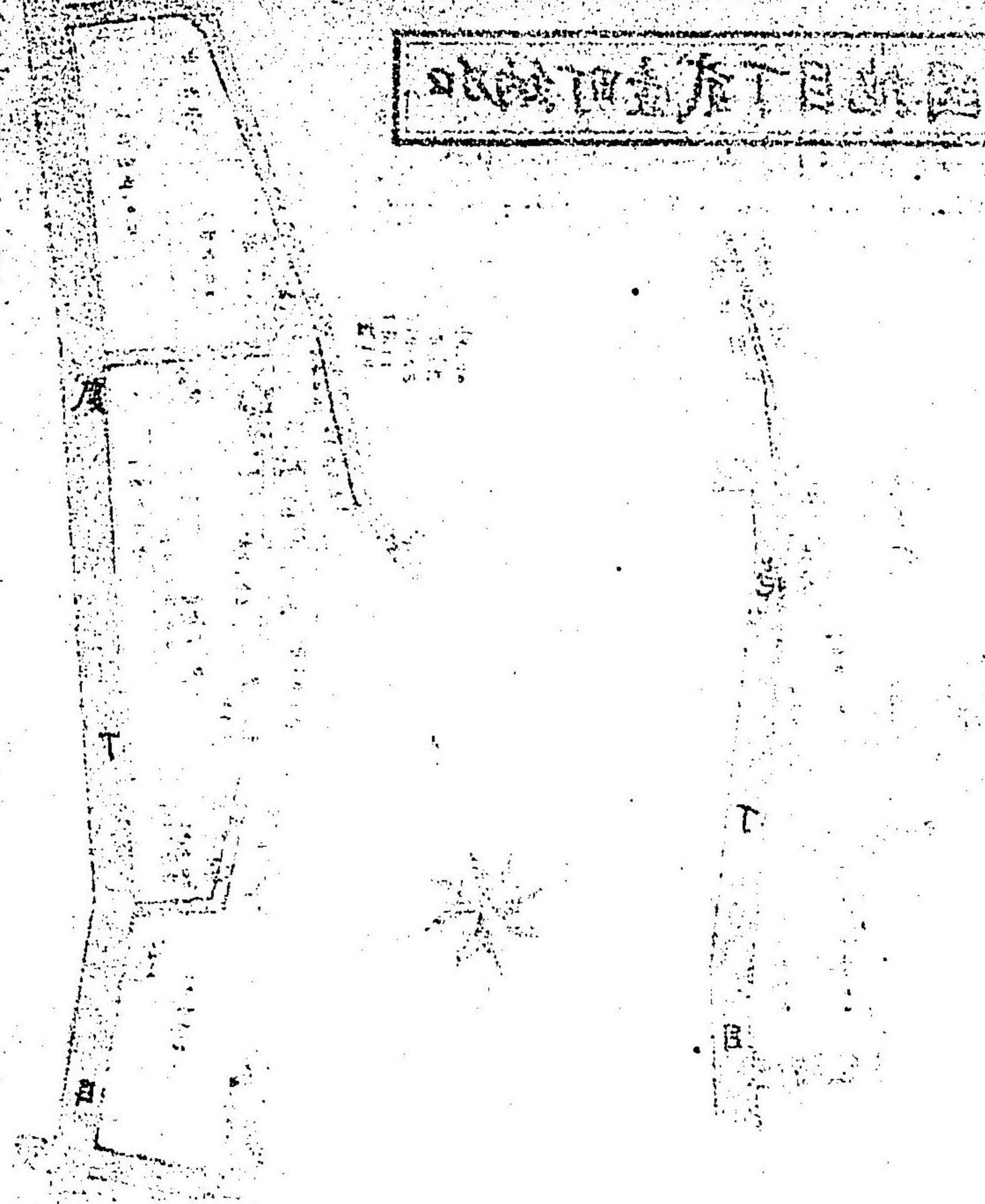
加納町三四五丁目地目圖



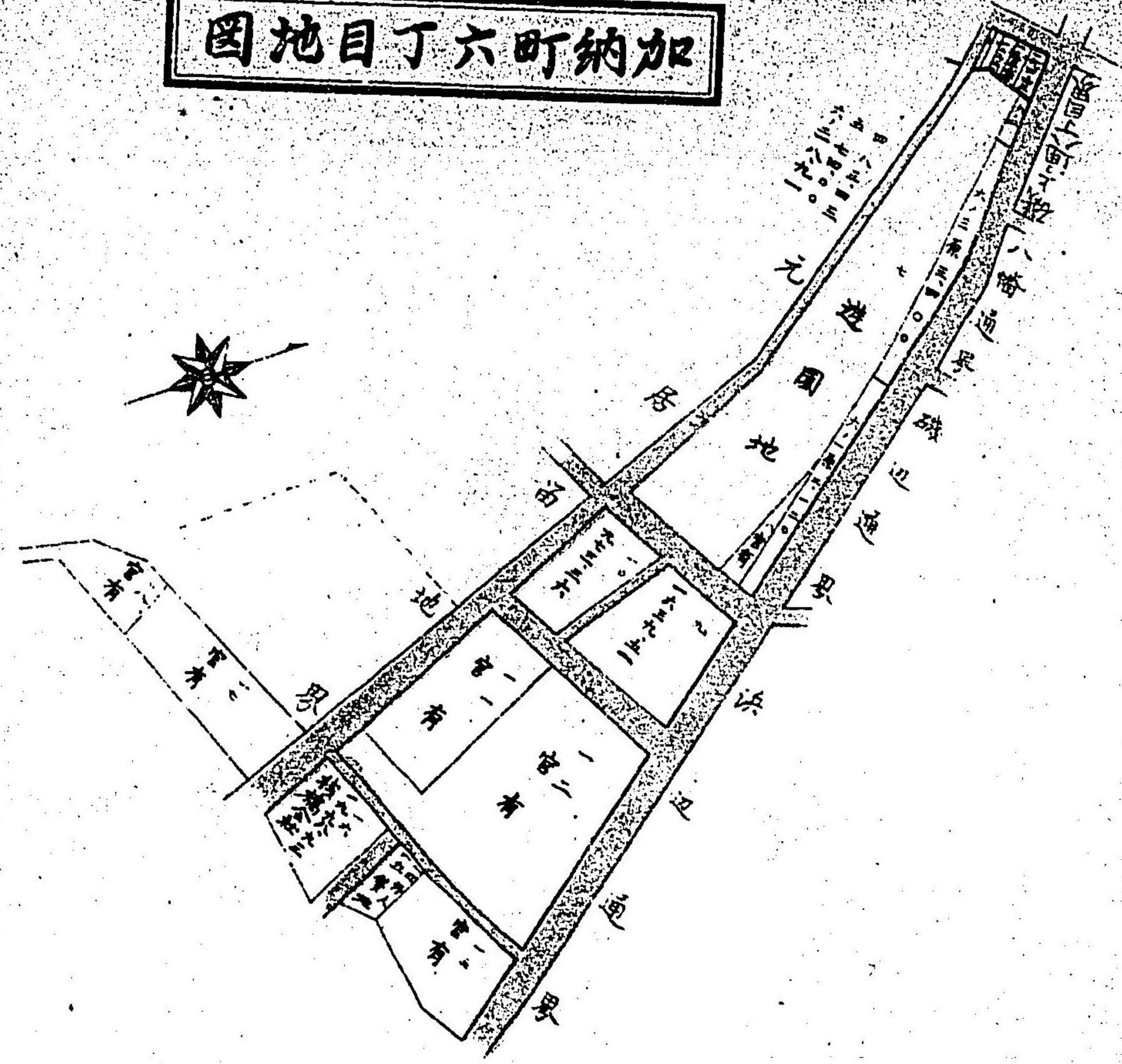
四三二一
六五
六四
六三
六二
六一
六〇
五九
五八
五七
五六
五五
五四
五三
五二
五一
五〇
四九
四八
四七
四六
四五
四四
四三
四二
四一
四〇
三九
三八
三七
三六
三五
三四
三三
三二
三一
三〇
二九
二八
二七
二六
二五
二四
二三
二二
二一
二〇
一九
一八
一七
一六
一五
一四
一三
一二
一一
一〇
九
八
七
六
五
四
三
二
一

編者 友田源吉

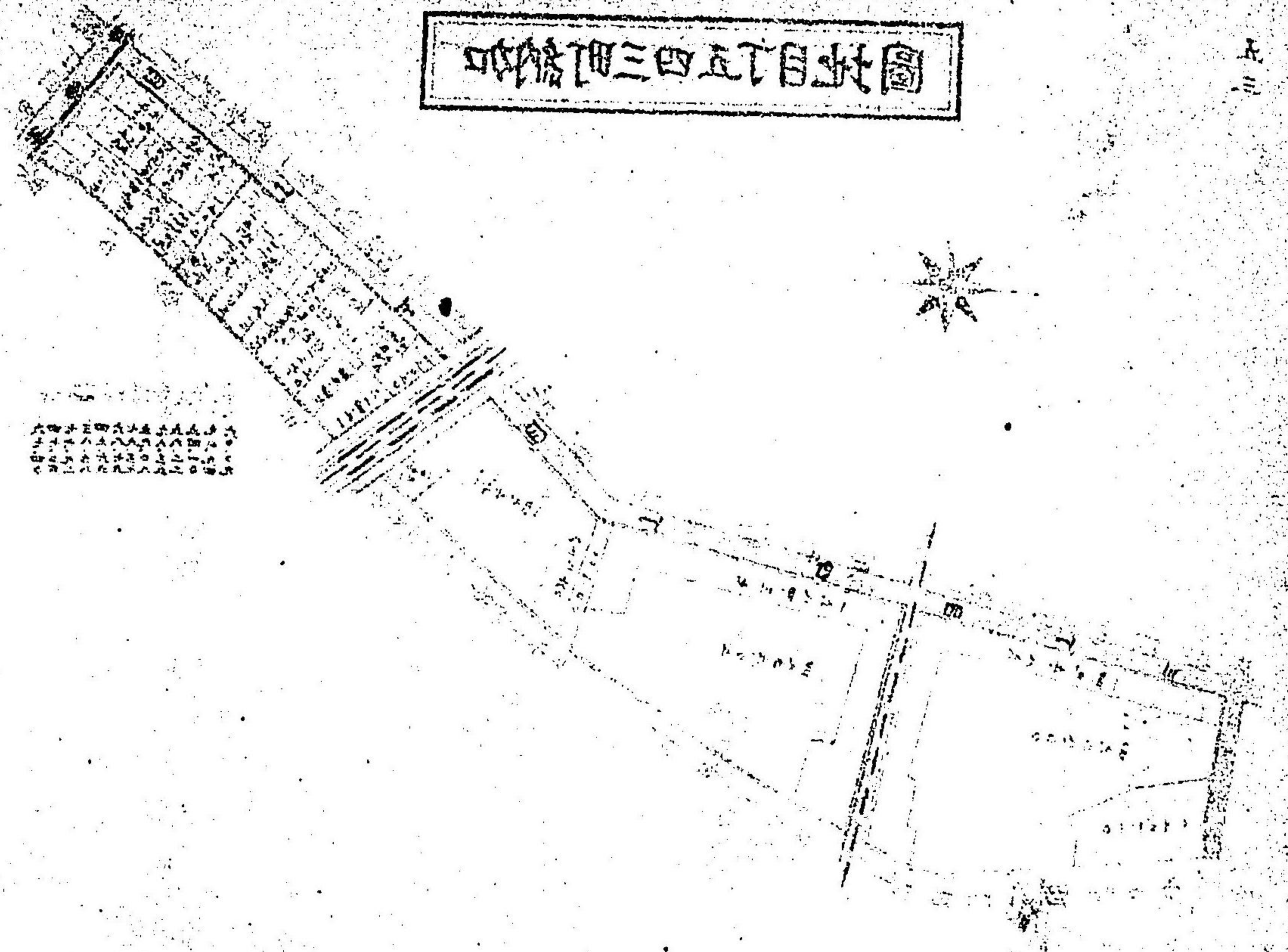
加納町三四五丁目地目圖



加納町六丁目地目圖

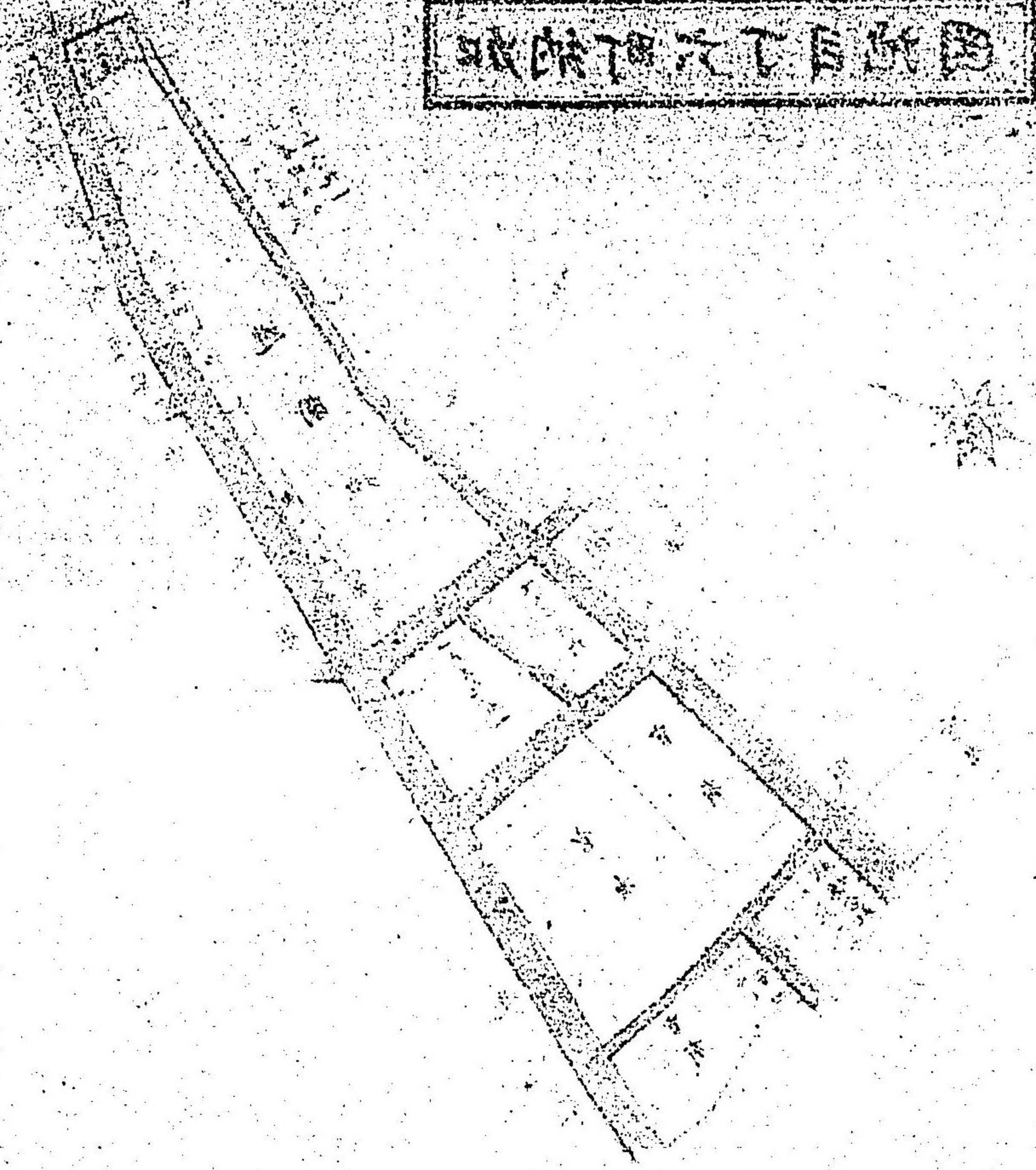


此目町三四五丁目地目圖




此目町三四五丁目地目圖

明倫彙編 家範典 卷之六十四



四

神戶地方地圖之貳


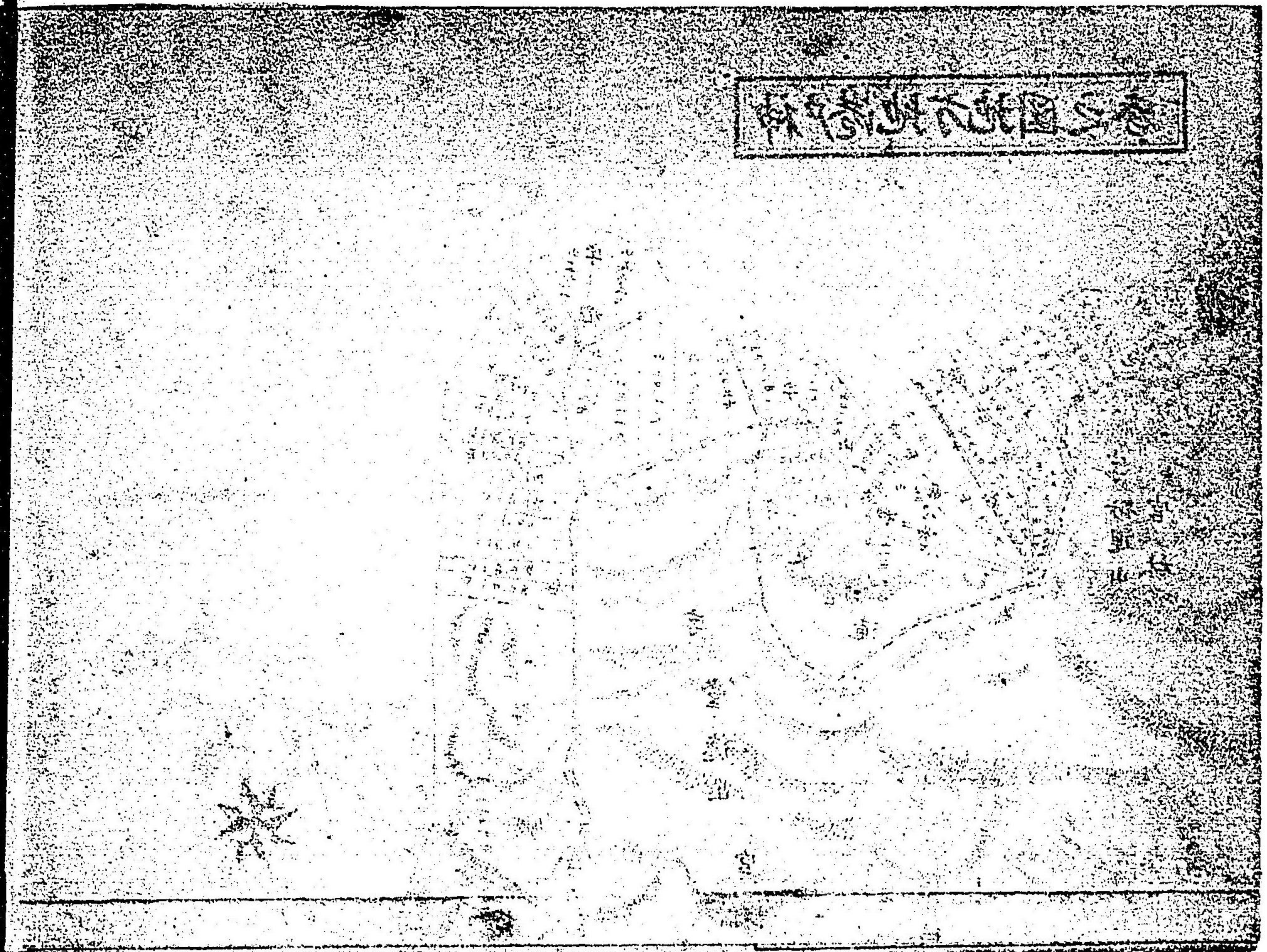


編纂者 多田順吉

神戶新市街圖



香園大佛圖



桶町貳三丁目地目圖

五九



桶町七丁目
桶町八丁目
桶町九丁目
桶町十丁目
桶町十一丁目

桶町七丁目
桶町八丁目
桶町九丁目
桶町十丁目
桶町十一丁目

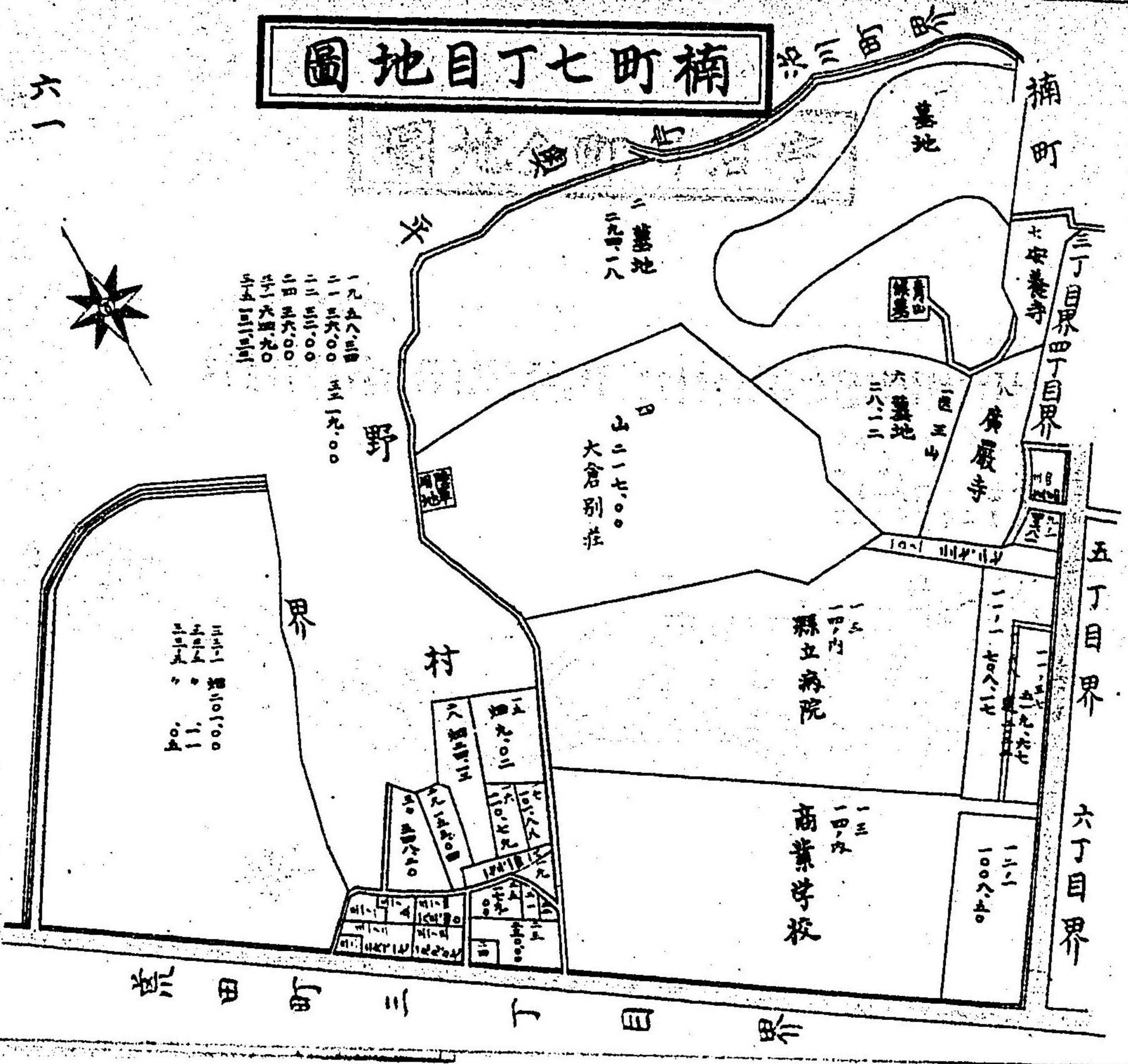
桶町七丁目
桶町八丁目
桶町九丁目
桶町十丁目
桶町十一丁目

桶町七丁目
桶町八丁目
桶町九丁目
桶町十丁目
桶町十一丁目

桶町七丁目

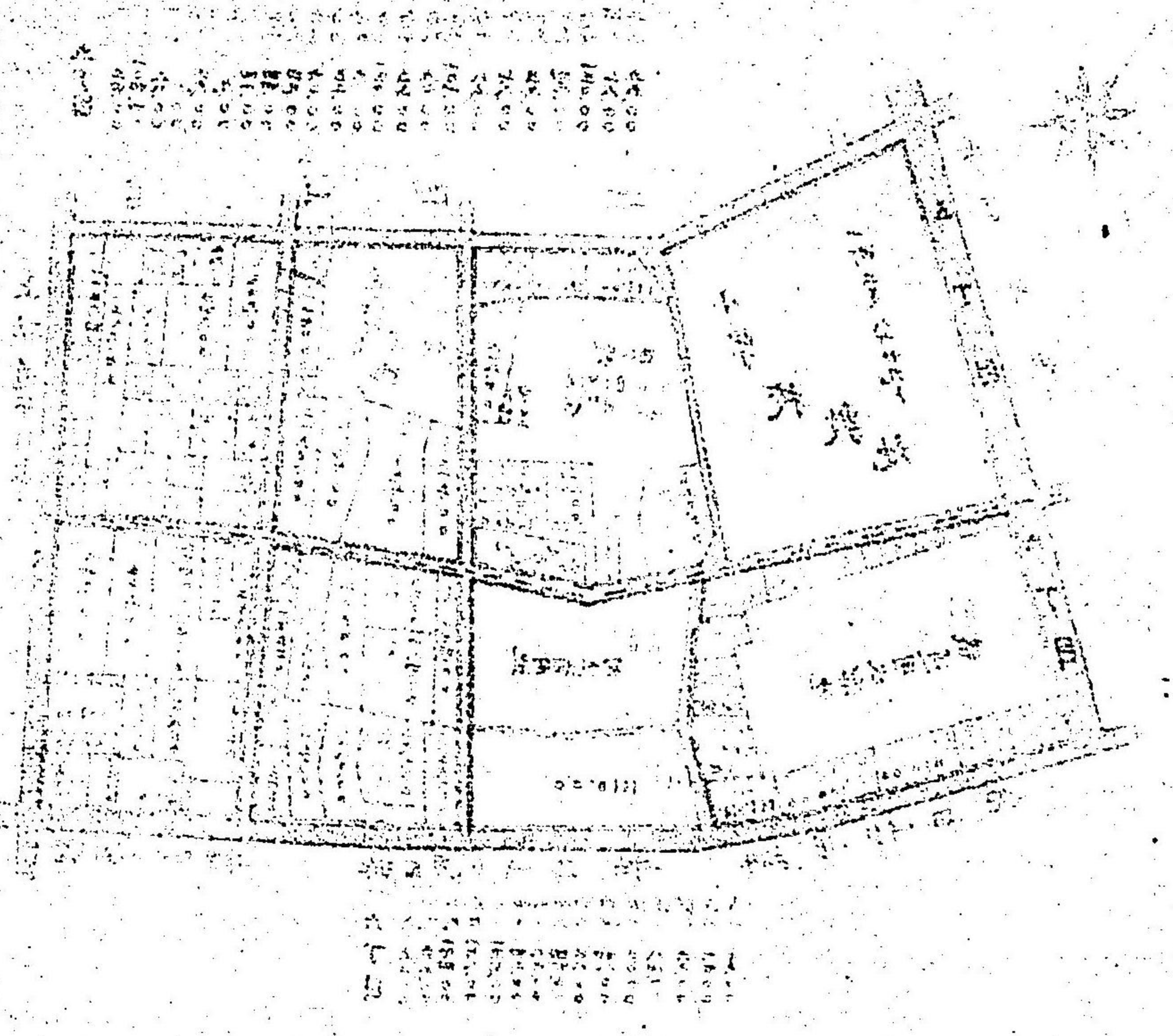
桶町七丁目
桶町八丁目
桶町九丁目
桶町十丁目
桶町十一丁目

楠町七丁目地目圖



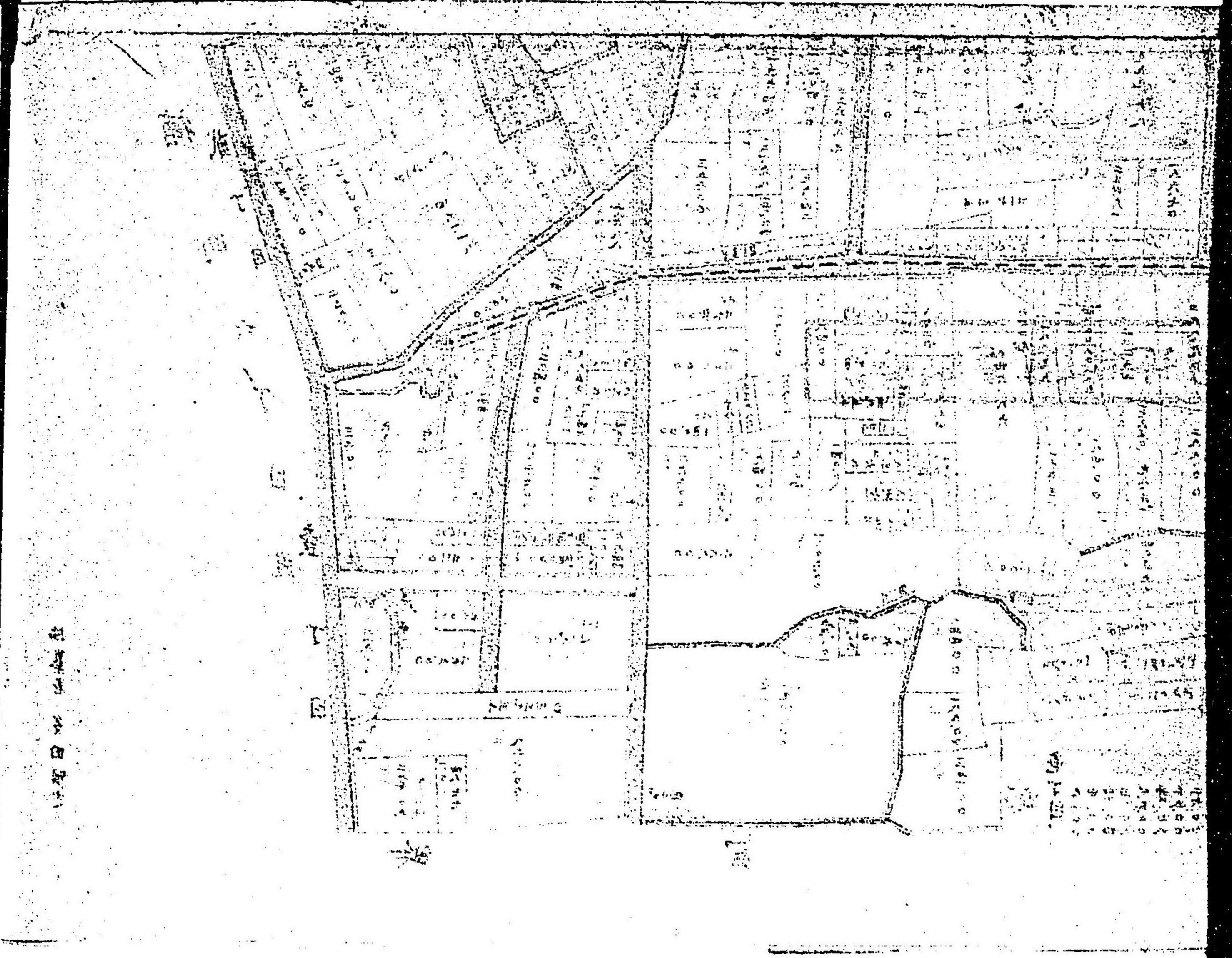
繪製者 多田順吉

楠町五丁目地目圖



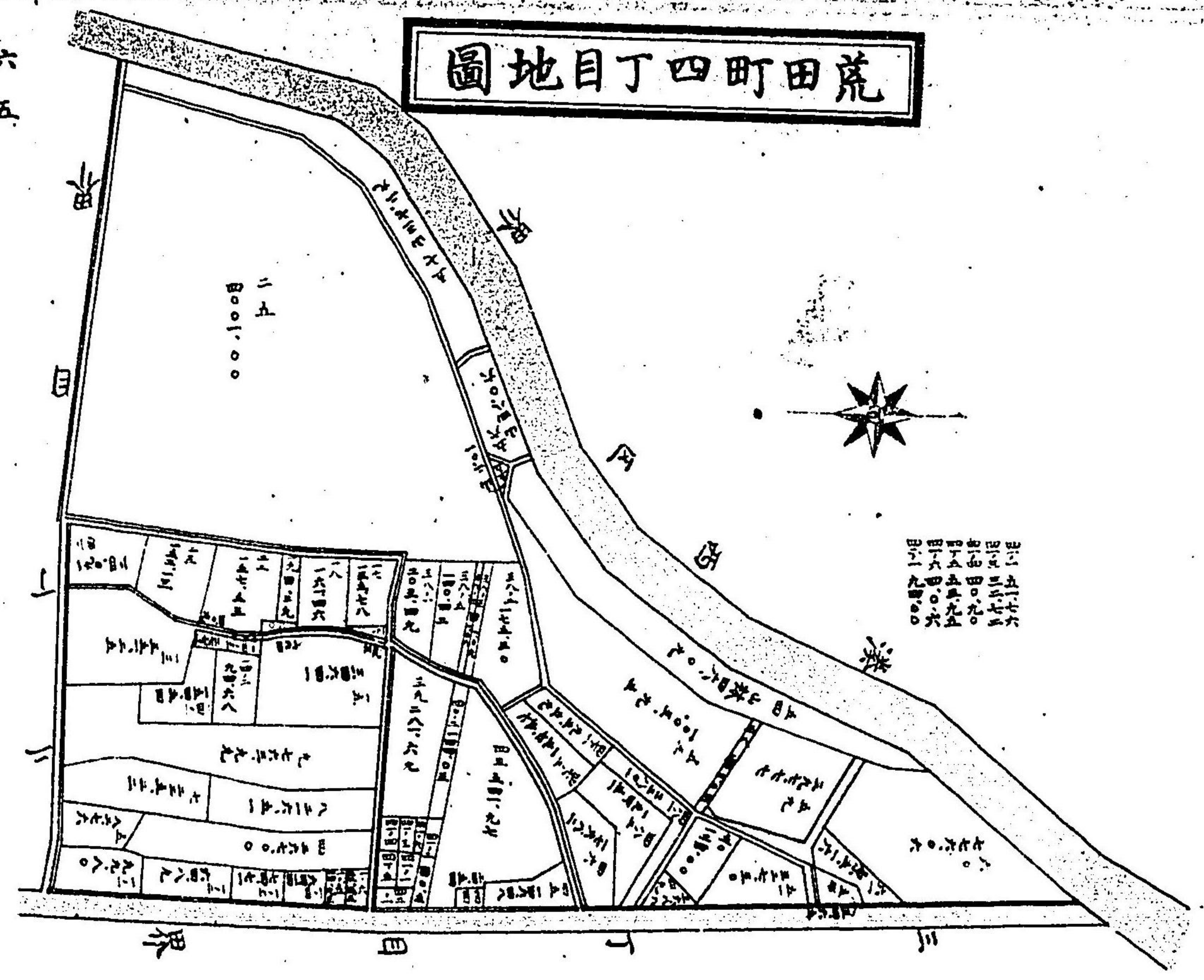
繪製者 多田順吉

荒田町三丁目地目圖

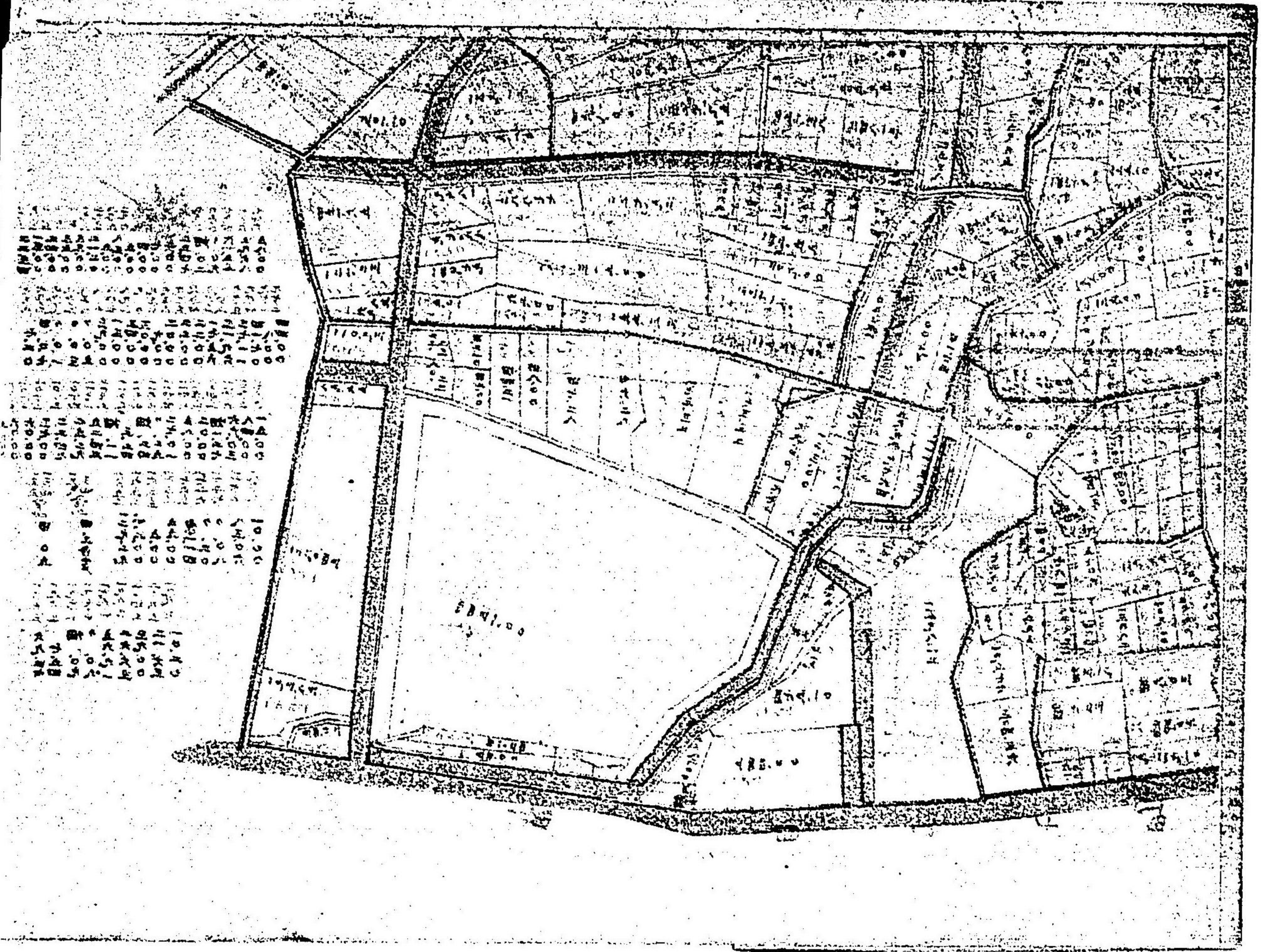


荒田町四丁目地目圖

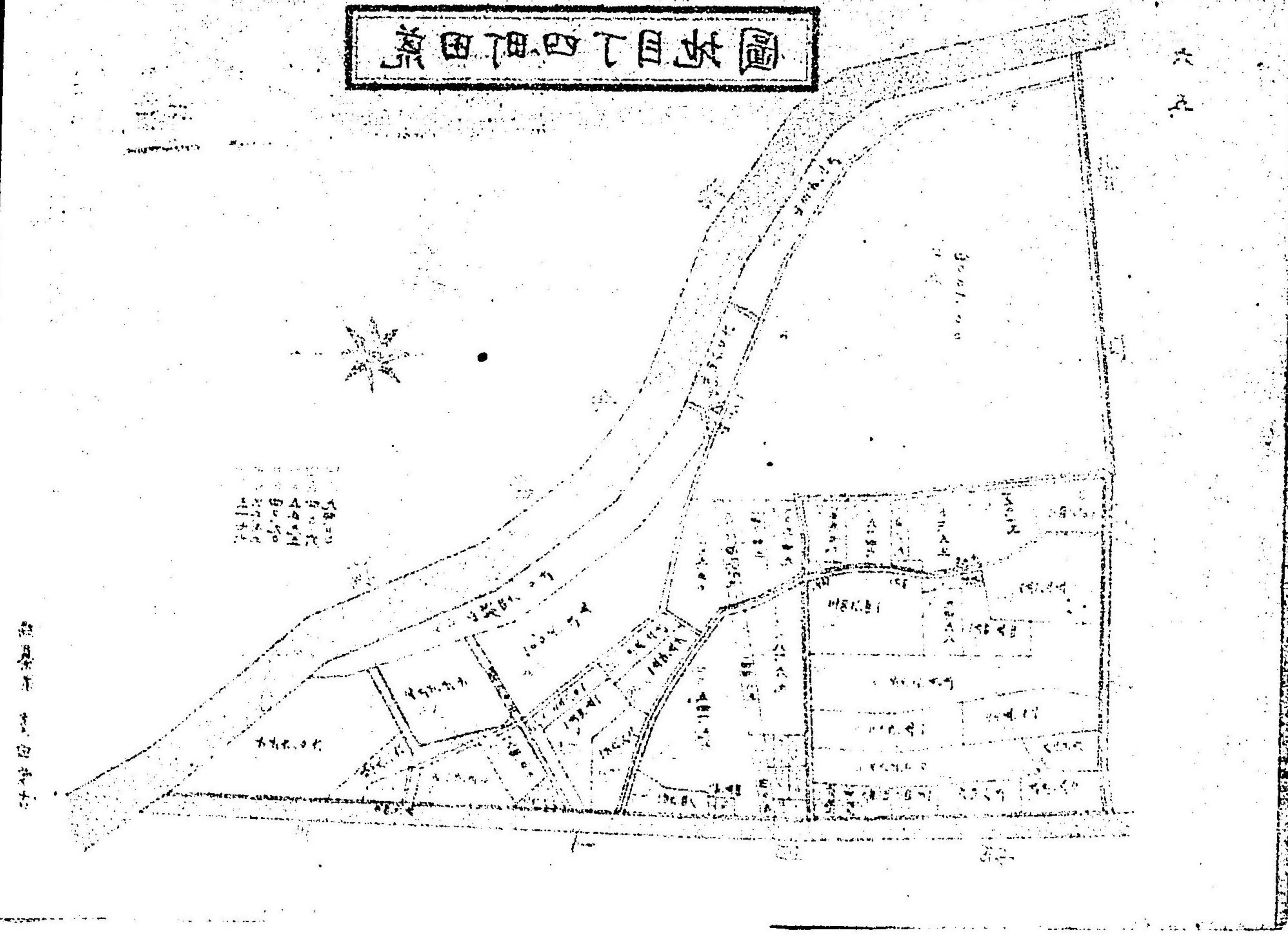
六五



荒田町四丁目地目圖

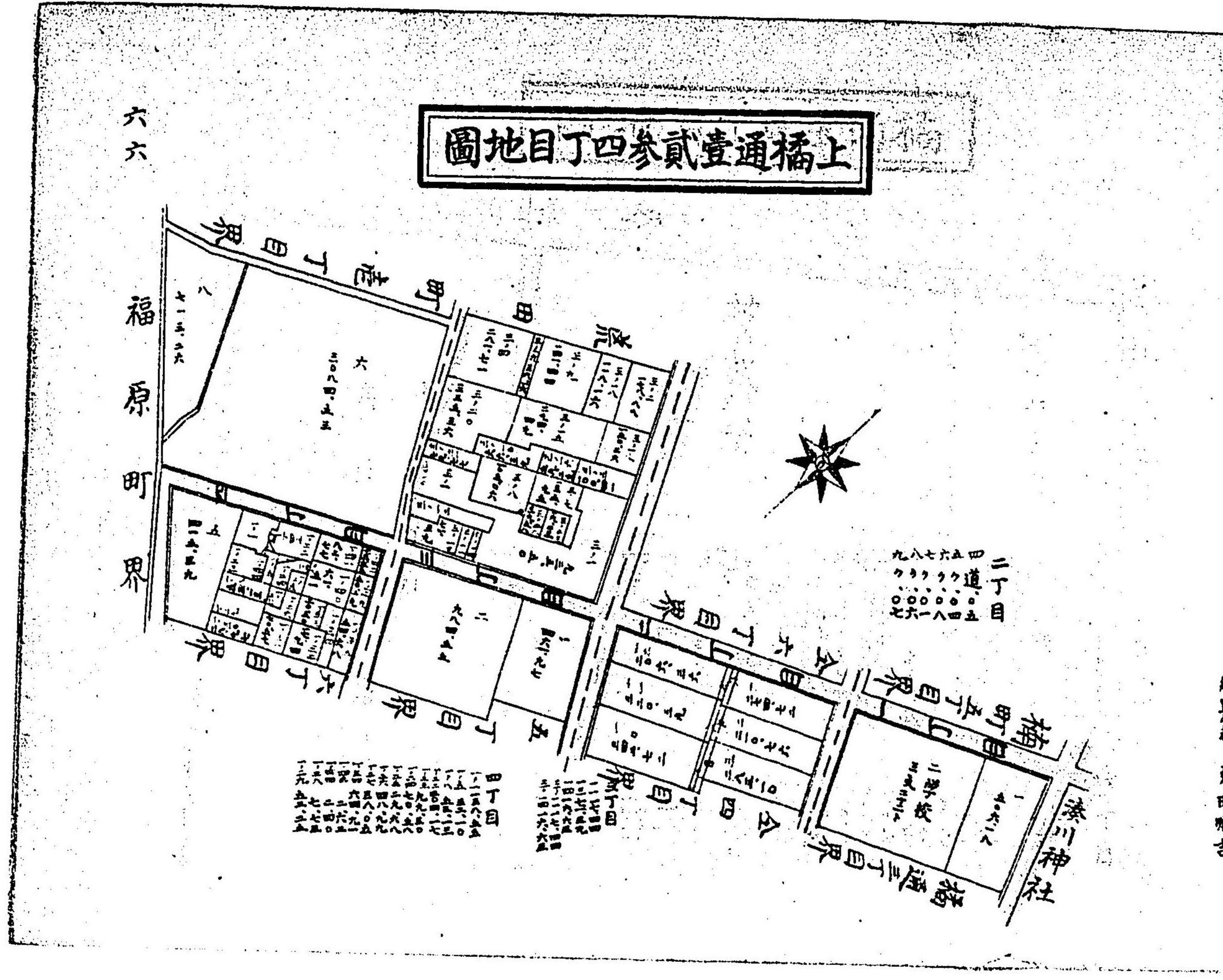


圖地目四丁田蕭



繪本家 田原 知

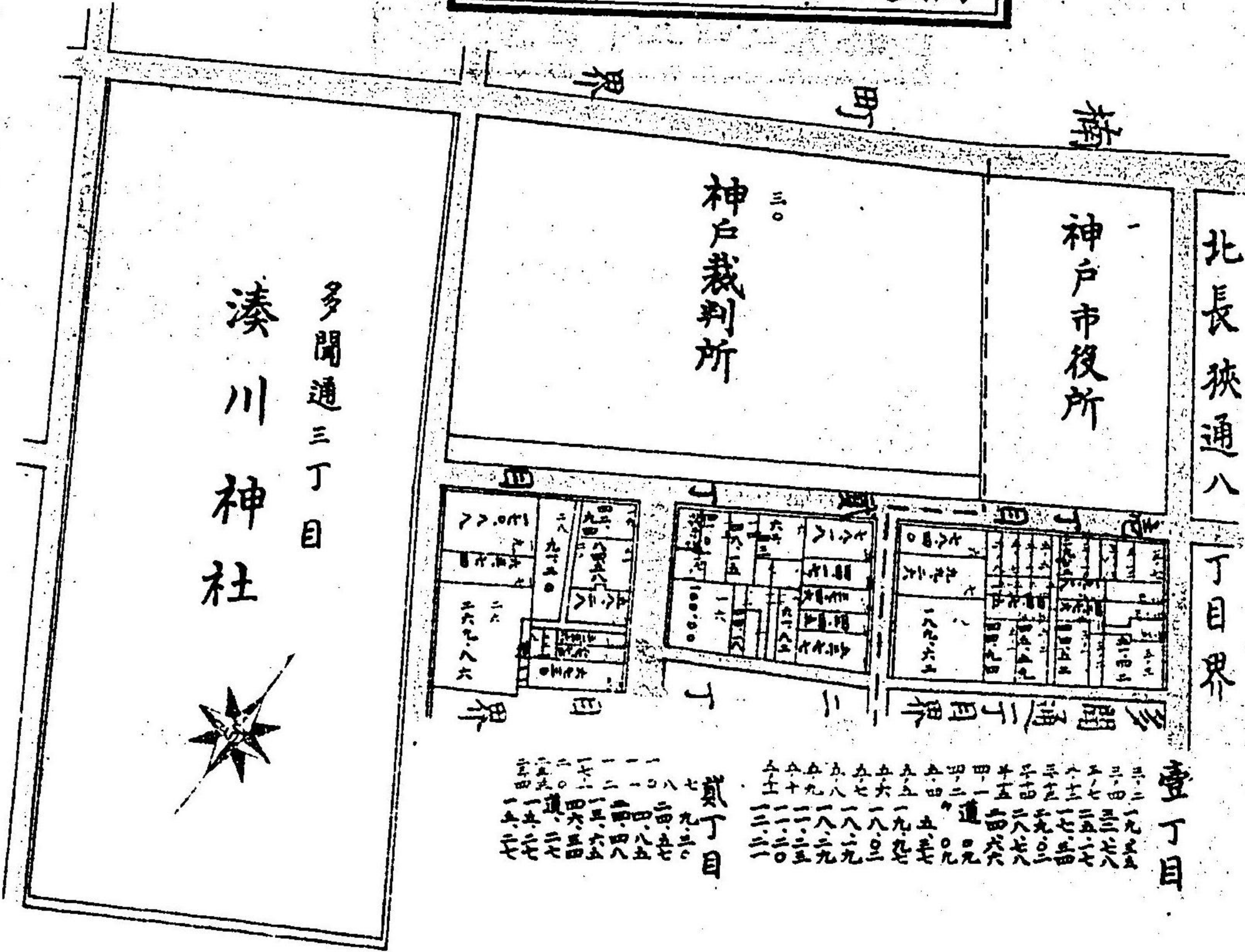
圖地目丁四參貳壹通橋上



六六

福原町界

播通壹貳丁目地目圖



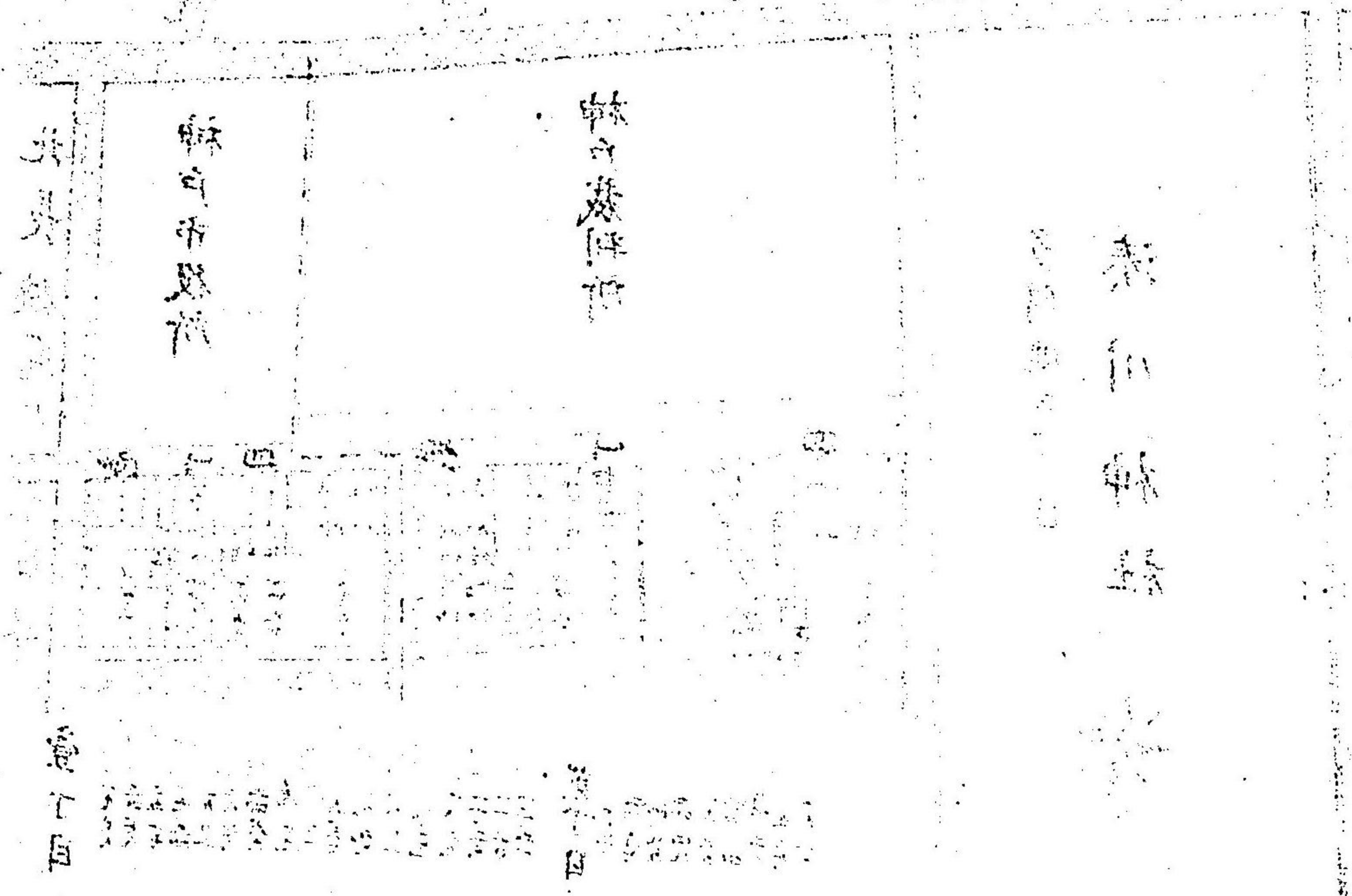
繪製者 兼田順吉

圖此目四卷壹區區圖



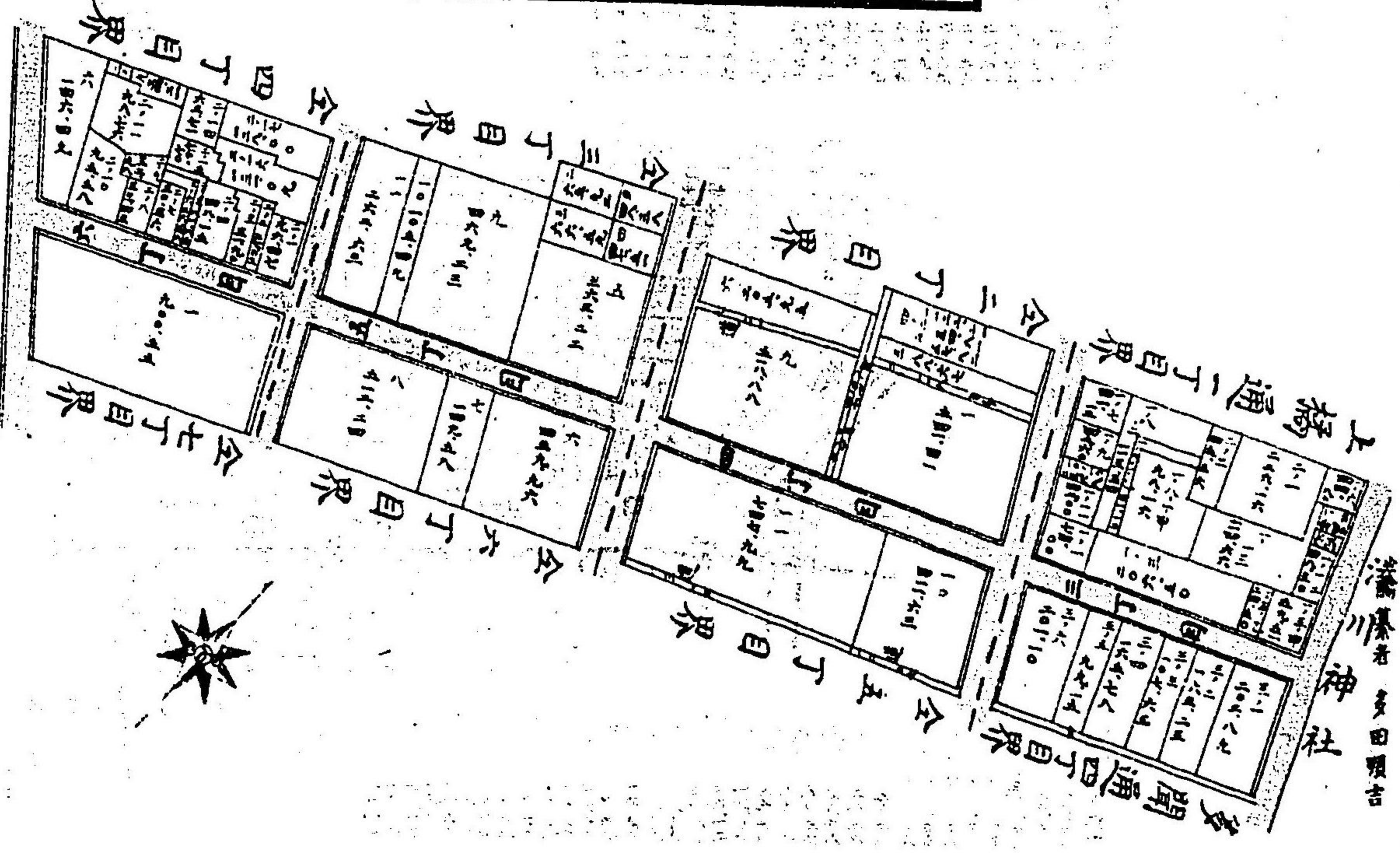
圖對直廣丁目對圖

六九



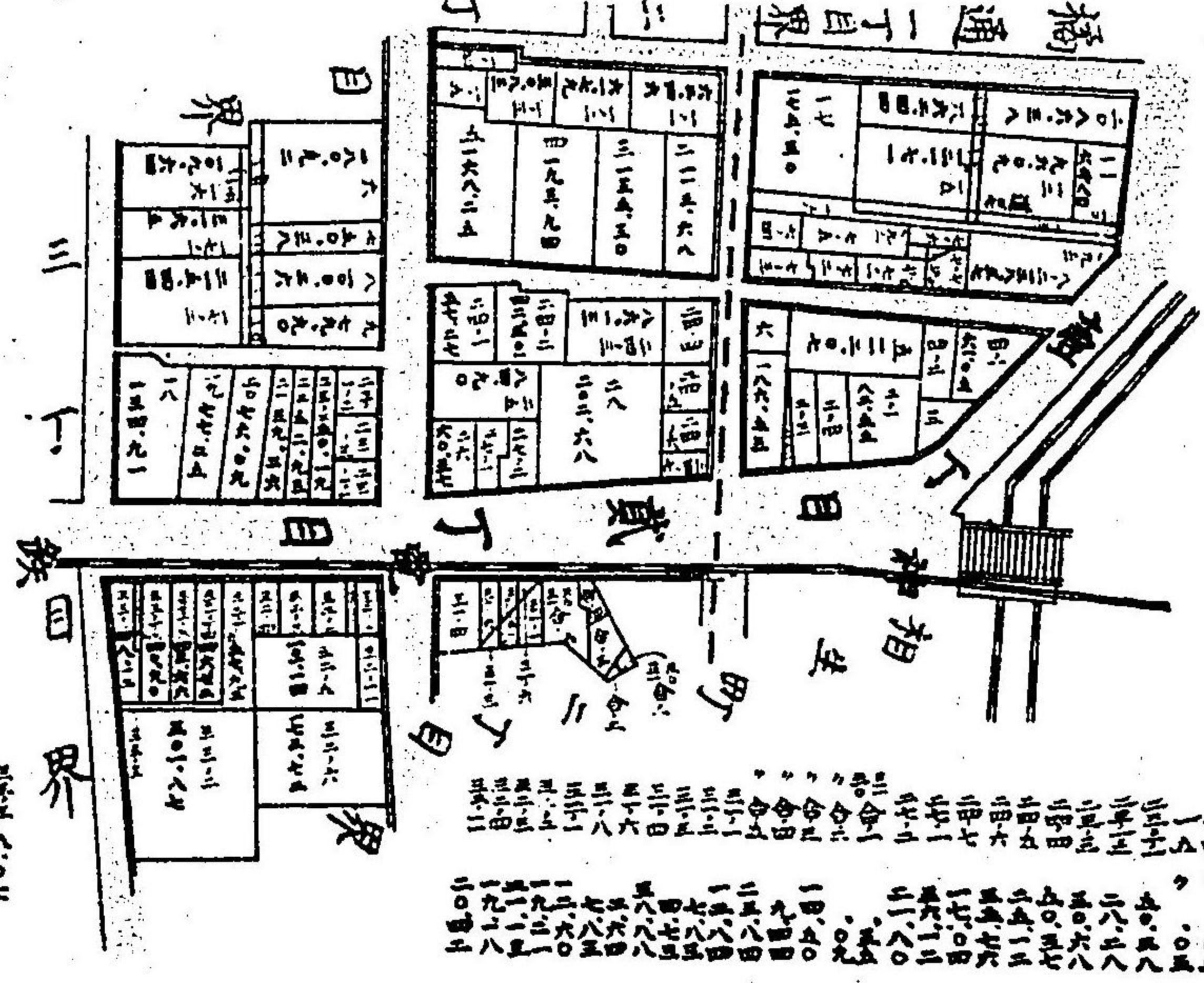

圖地目下五四三通橋

六八



多聞通壹貳丁目地目圖

一、二、三、四、五、六、七、八、九、十、十一、十二、十三、十四、十五、十六、十七、十八、十九、二十、二十一、二十二、二十三、二十四、二十五、二十六、二十七、二十八、二十九、三十、三十一、三十二、三十三、三十四、三十五、三十六、三十七、三十八、三十九、四十、四十一、四十二、四十三、四十四、四十五、四十六、四十七、四十八、四十九、五十、五十一、五十二、五十三、五十四、五十五、五十六、五十七、五十八、五十九、六十、六十一、六十二、六十三、六十四、六十五、六十六、六十七、六十八、六十九、七十、七十一、七十二、七十三、七十四、七十五、七十六、七十七、七十八、七十九、八十、八十一、八十二、八十三、八十四、八十五、八十六、八十七、八十八、八十九、九十、九十一、九十二、九十三、九十四、九十五、九十六、九十七、九十八、九十九、一百



一、二、三、四、五、六、七、八、九、十、十一、十二、十三、十四、十五、十六、十七、十八、十九、二十、二十一、二十二、二十三、二十四、二十五、二十六、二十七、二十八、二十九、三十、三十一、三十二、三十三、三十四、三十五、三十六、三十七、三十八、三十九、四十、四十一、四十二、四十三、四十四、四十五、四十六、四十七、四十八、四十九、五十、五十一、五十二、五十三、五十四、五十五、五十六、五十七、五十八、五十九、六十、六十一、六十二、六十三、六十四、六十五、六十六、六十七、六十八、六十九、七十、七十一、七十二、七十三、七十四、七十五、七十六、七十七、七十八、七十九、八十、八十一、八十二、八十三、八十四、八十五、八十六、八十七、八十八、八十九、九十、九十一、九十二、九十三、九十四、九十五、九十六、九十七、九十八、九十九、一百

三丁目界
 多聞通
 一丁目界

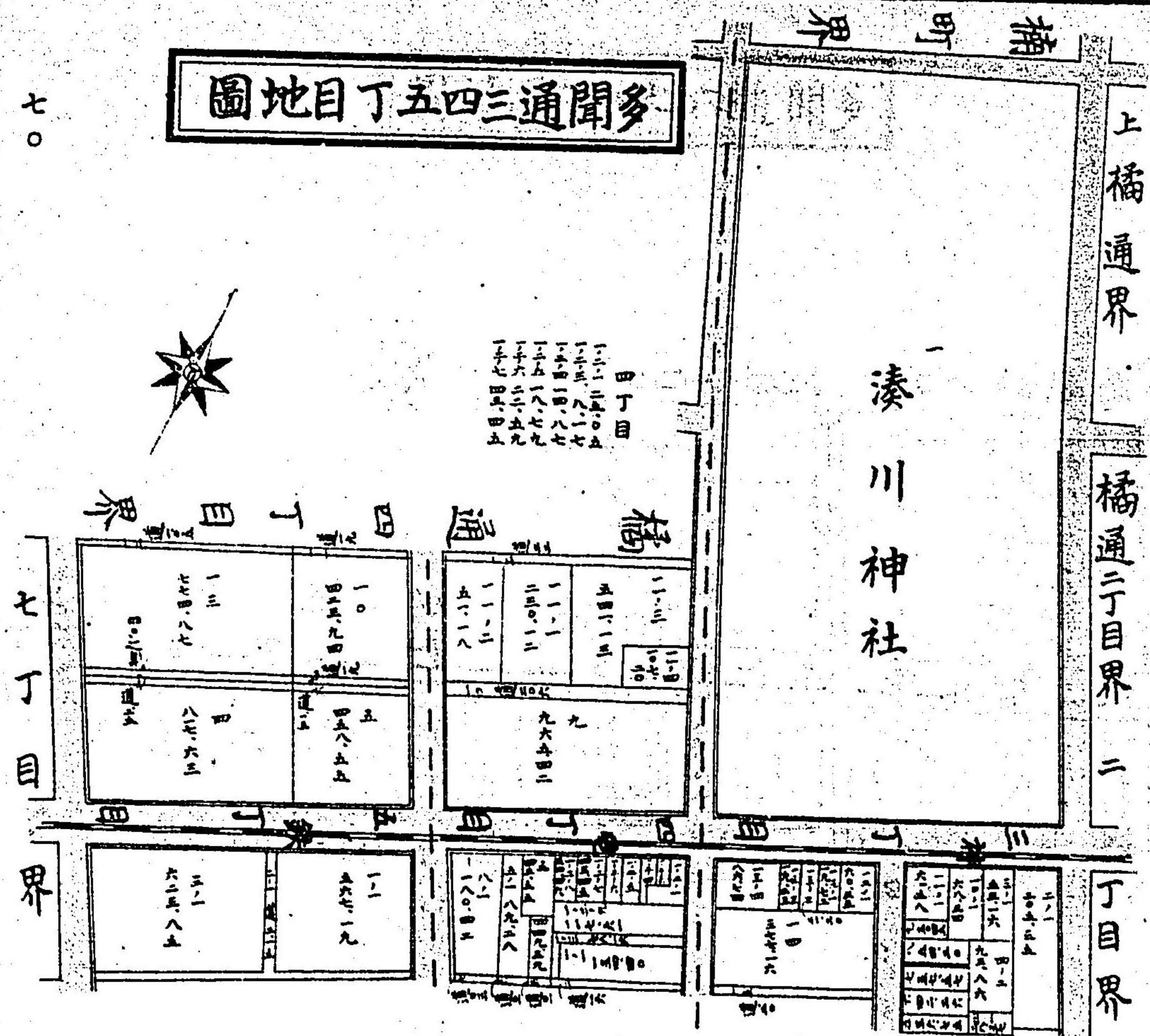
此目町四三區圖



此目町
 多聞通

多聞通三四五丁目地目圖

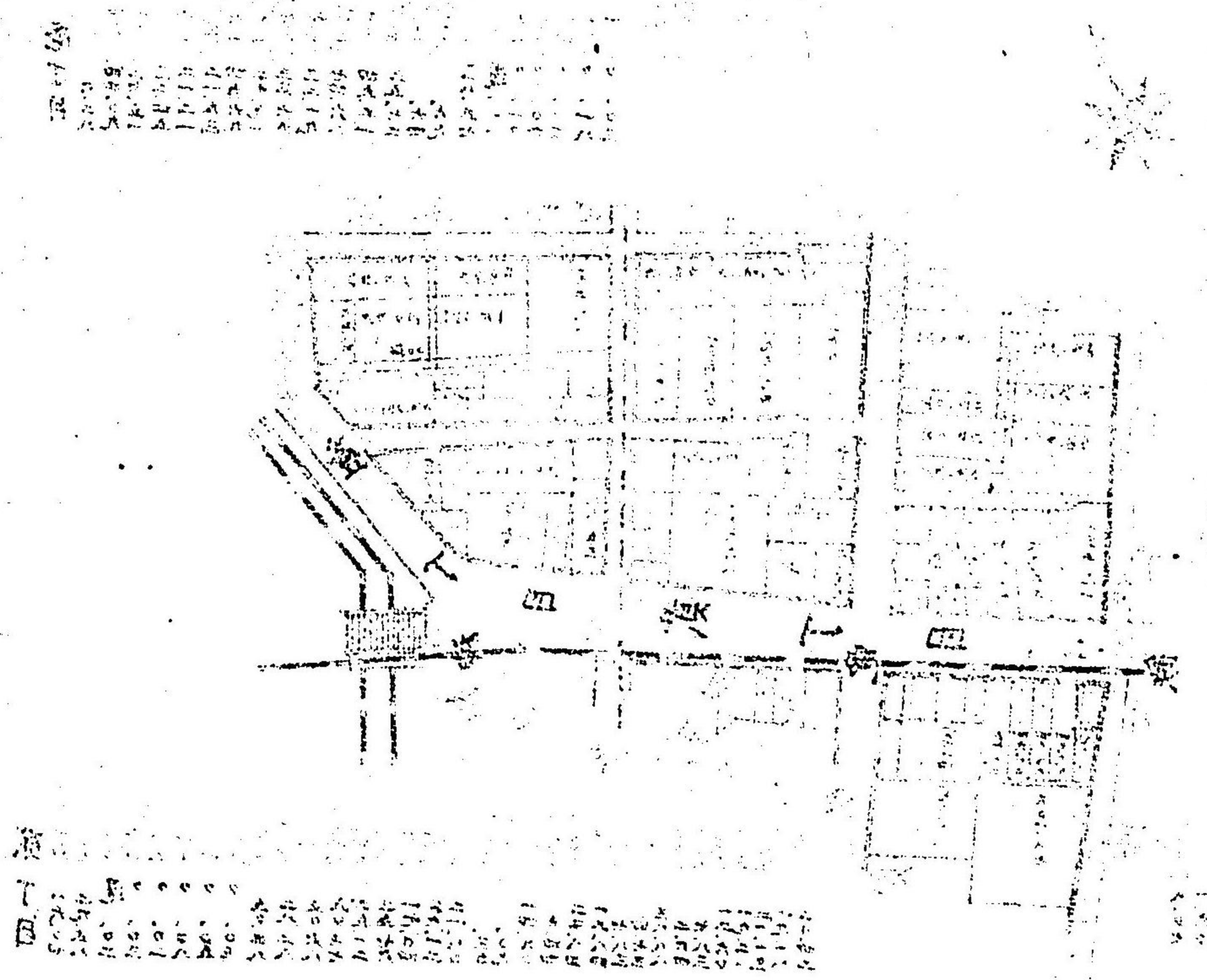
七〇



編纂者 長田廣吉

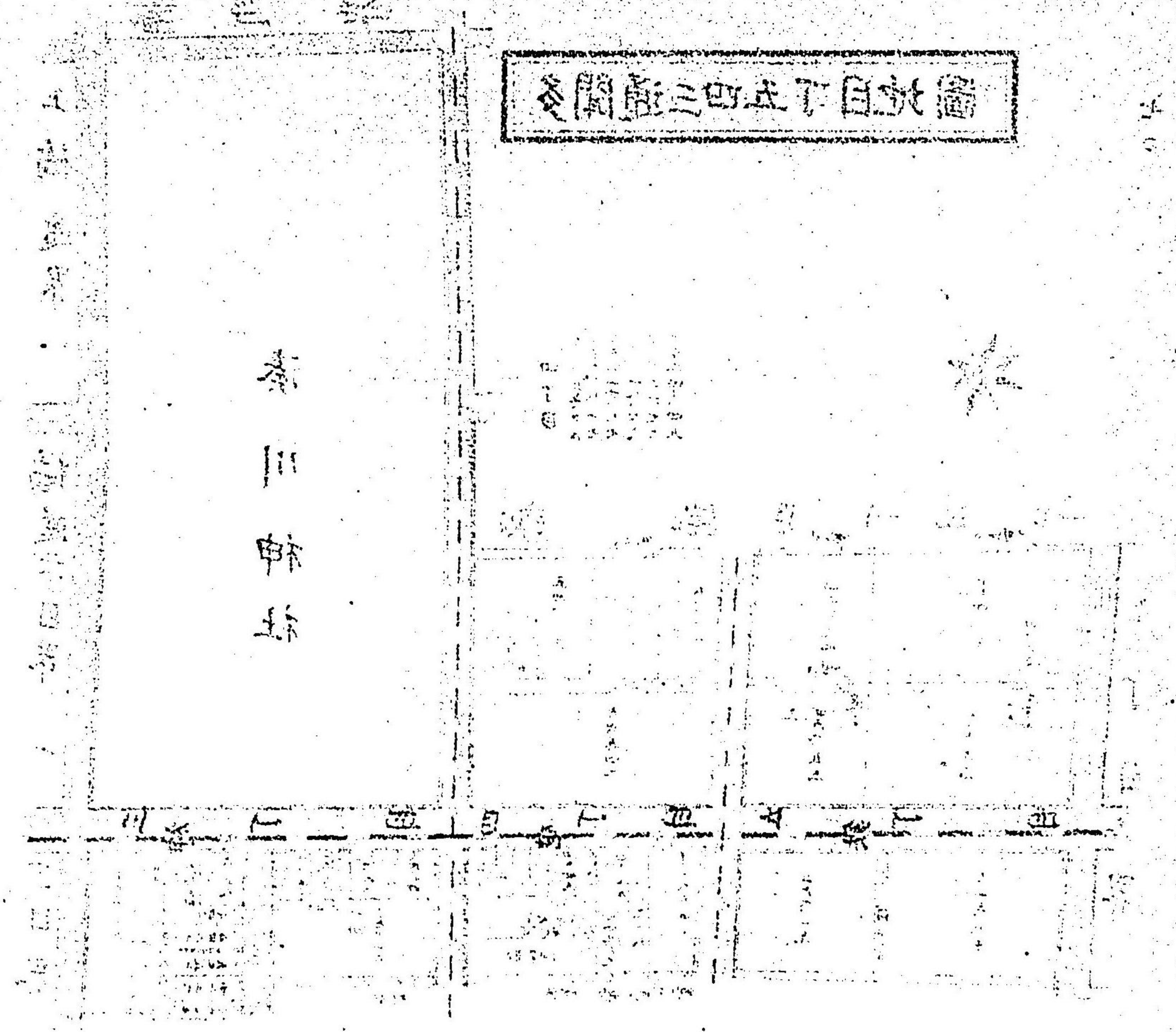
多聞通三四五丁目地目圖

六五

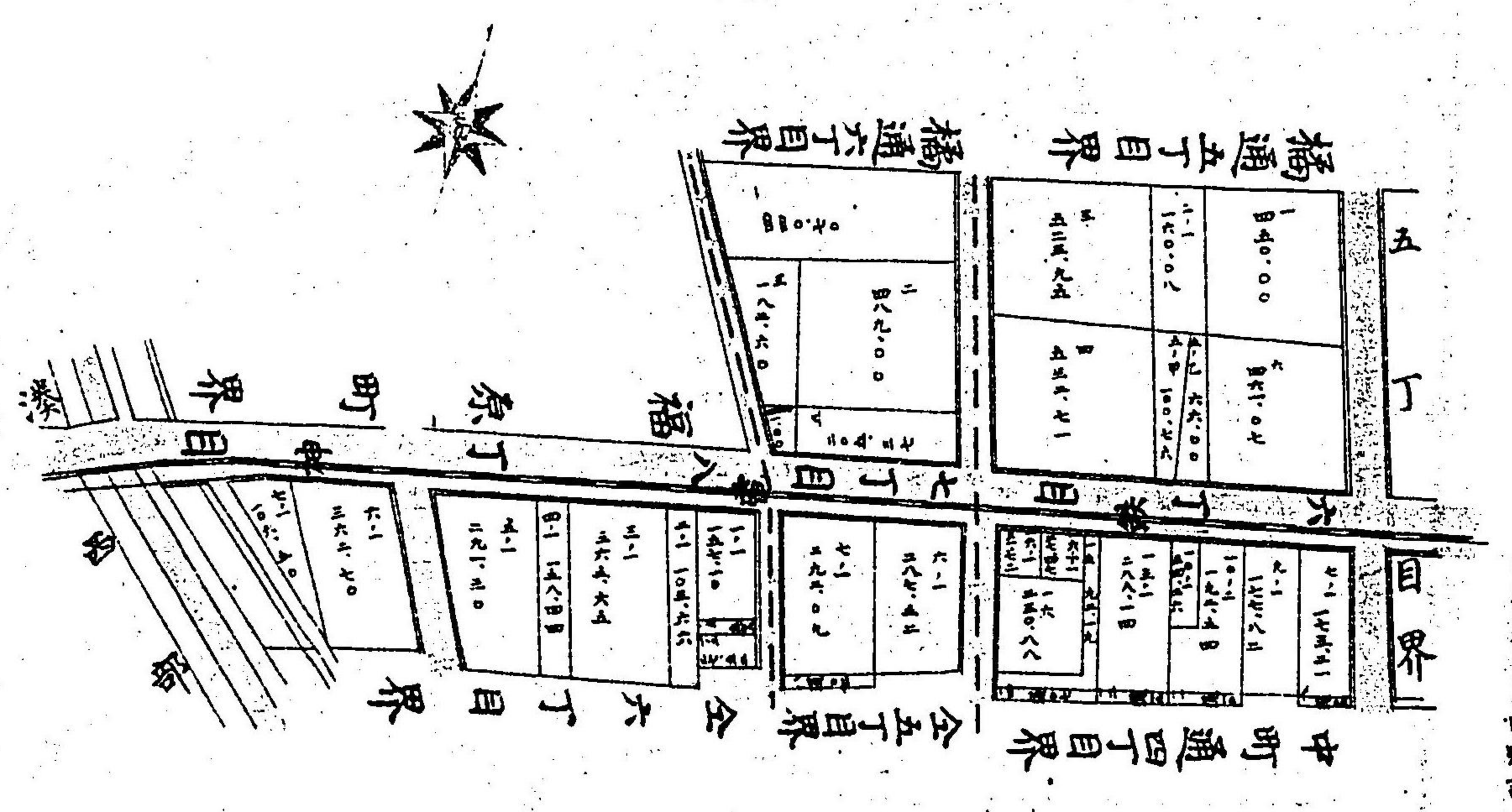


編纂者 長田廣吉

圖地目三町五丁目狀圖



圖地目丁八七六通聞多



路界者 芝田頭吉

蘇州全圖

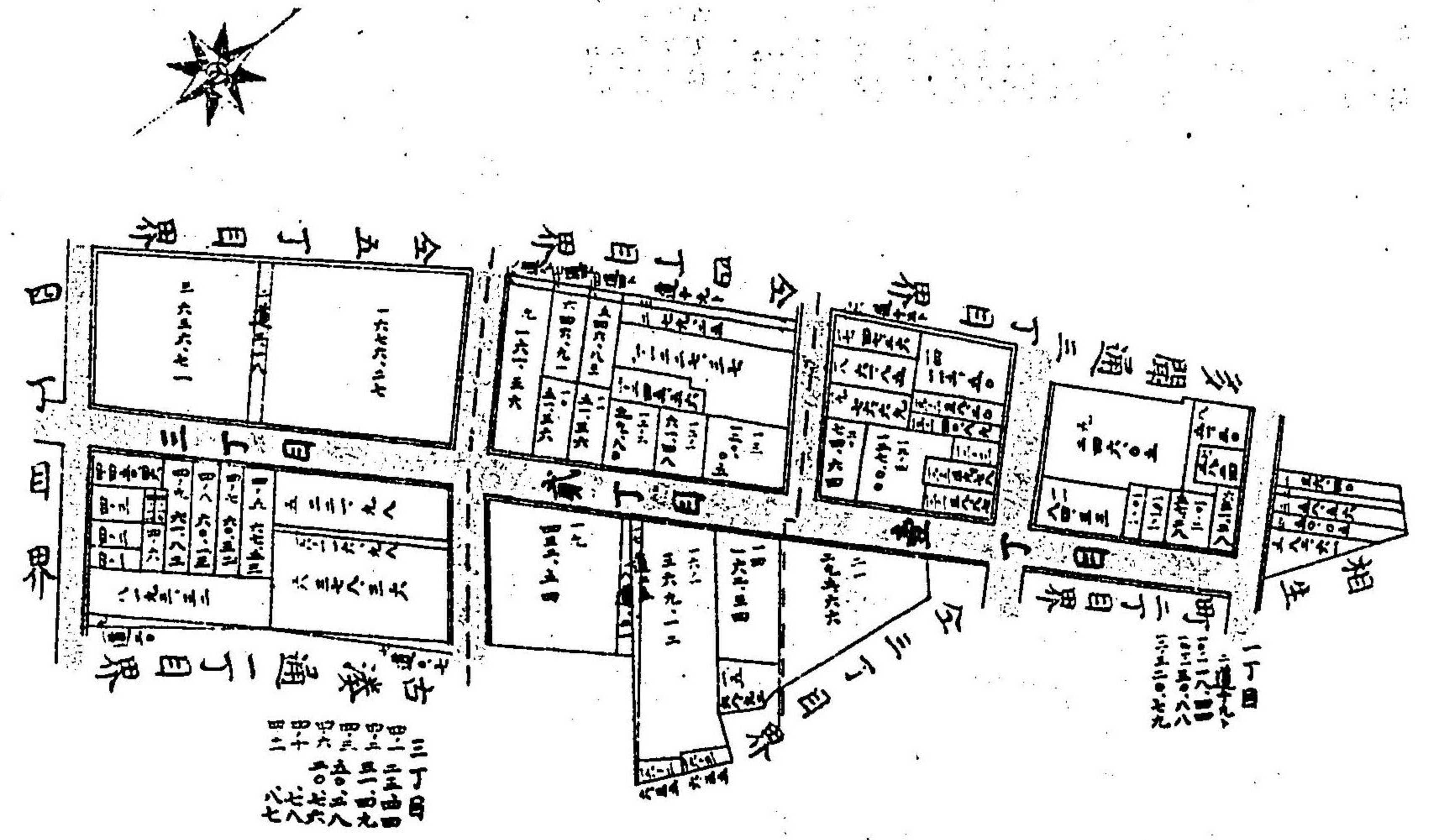
六



蘇州全圖

中町通壹貳三丁目地目圖

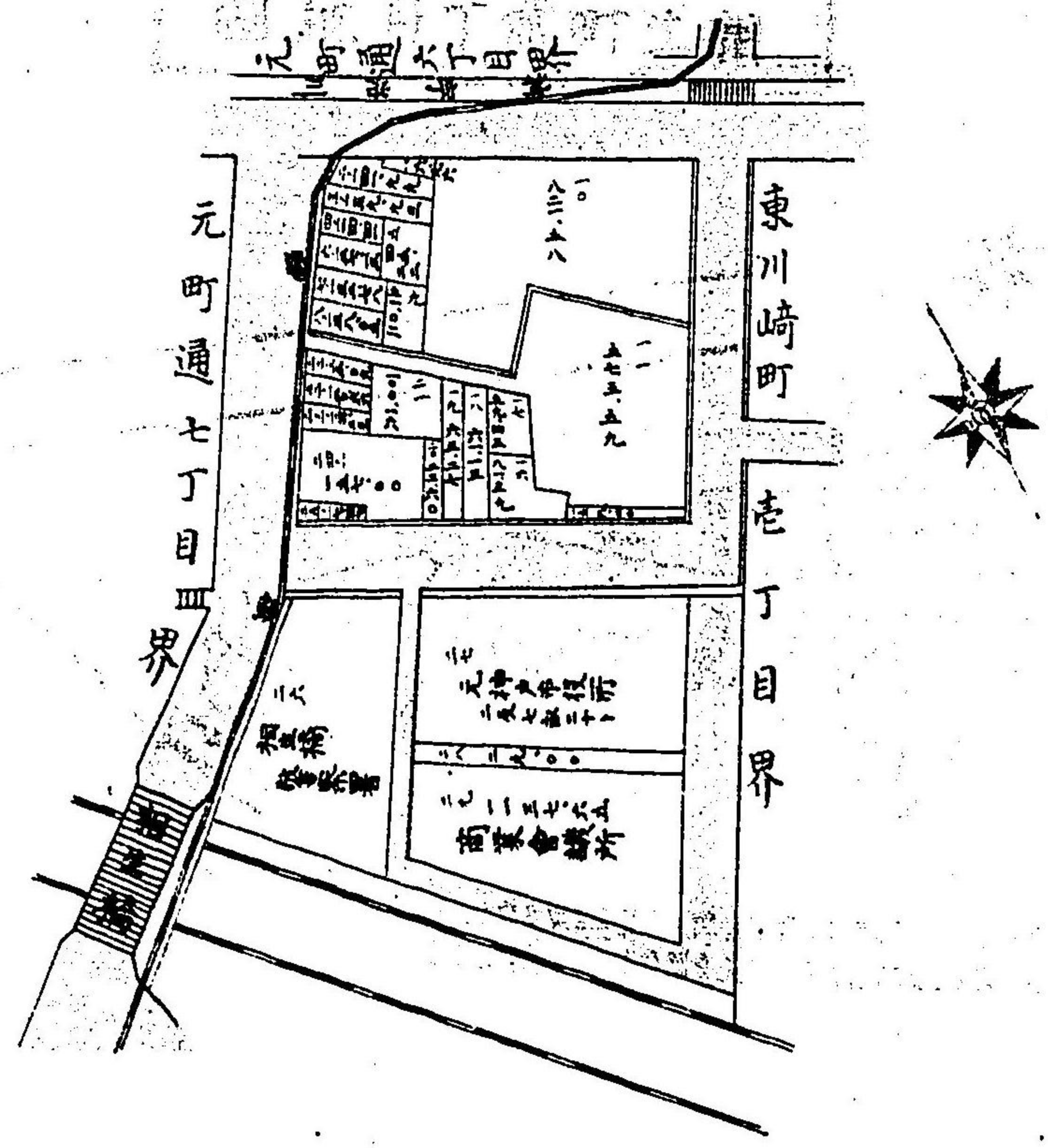
七



五丁目界
四丁目界
三丁目界
二丁目界
一丁目界

古濠通一丁目界

相生町壹丁目地目圖



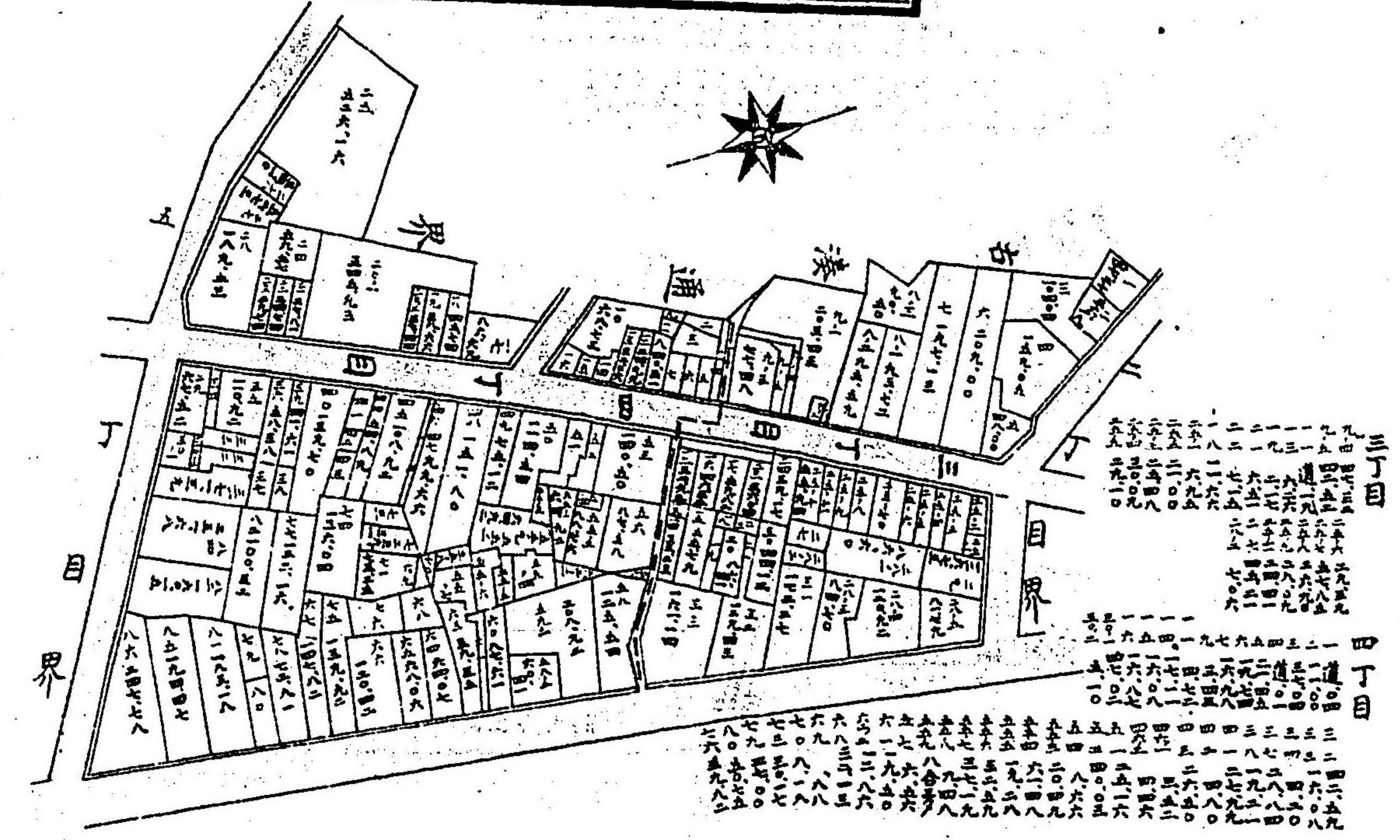
編纂者 多田順吉

相生町三四丁目地目圖



編纂者 多田順吉

相生町三四丁目地目圖

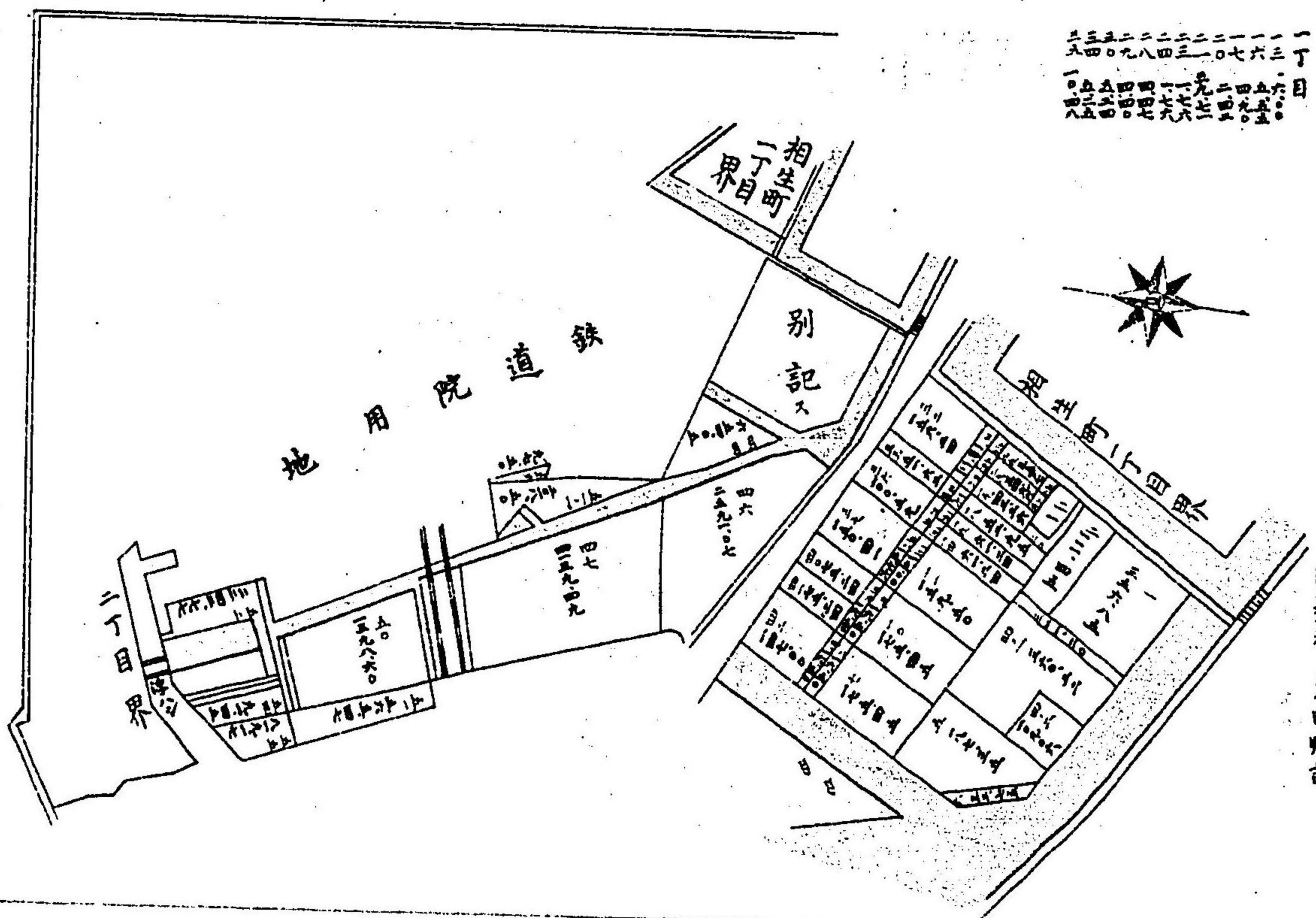


相生町三四丁目地目圖

相生町三四丁目地目圖



東川崎町壹丁目地圖



一丁目
 二丁目
 三丁目
 四丁目
 五丁目
 六丁目
 七丁目
 八丁目
 九丁目
 十丁目
 十一丁目
 十二丁目
 十三丁目
 十四丁目
 十五丁目
 十六丁目
 十七丁目
 十八丁目
 十九丁目
 二十丁目

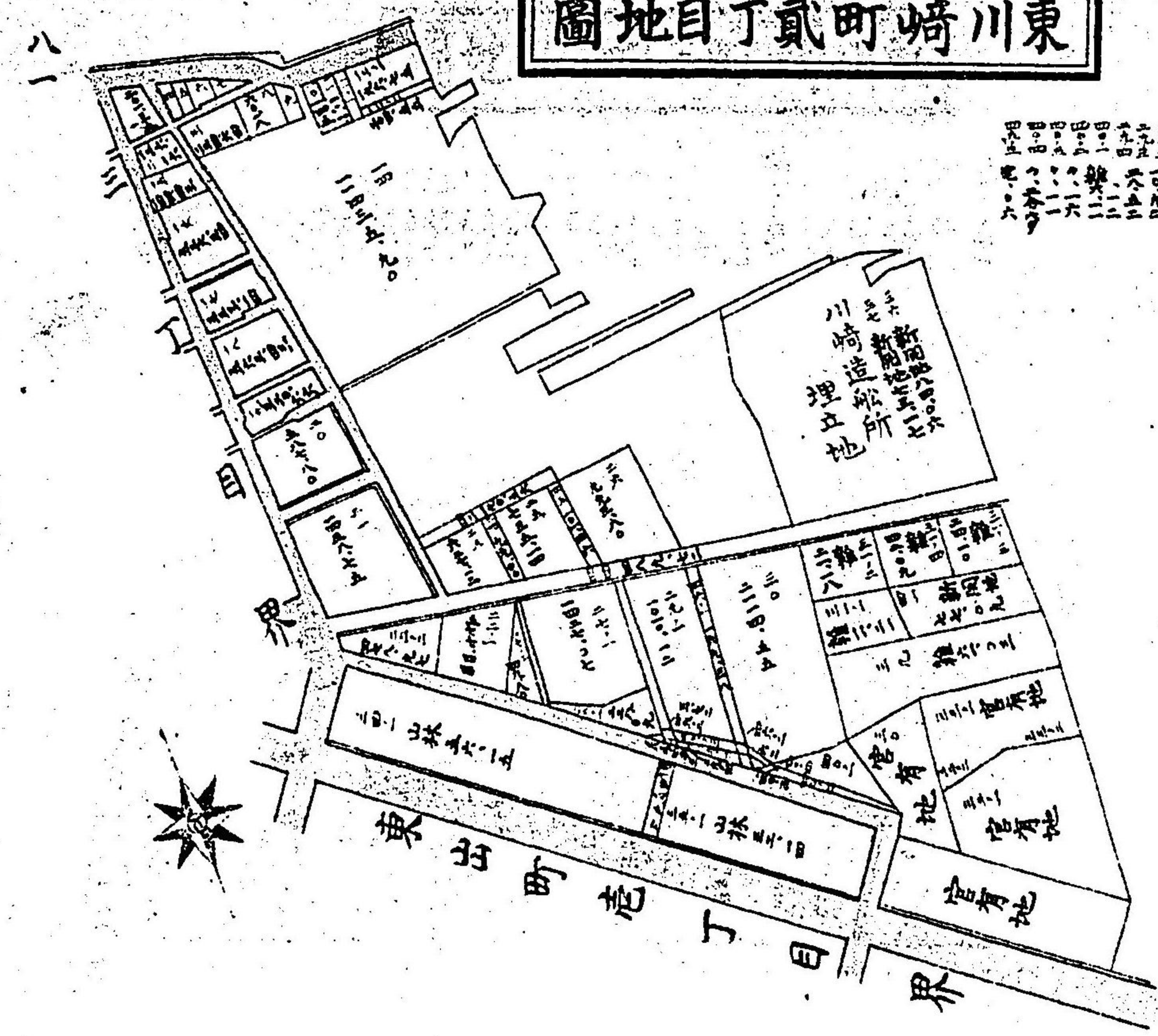
編纂者 多田賢吉

東川崎町壹丁目地圖



編纂者 多田賢吉

東川崎町貳丁目地目圖



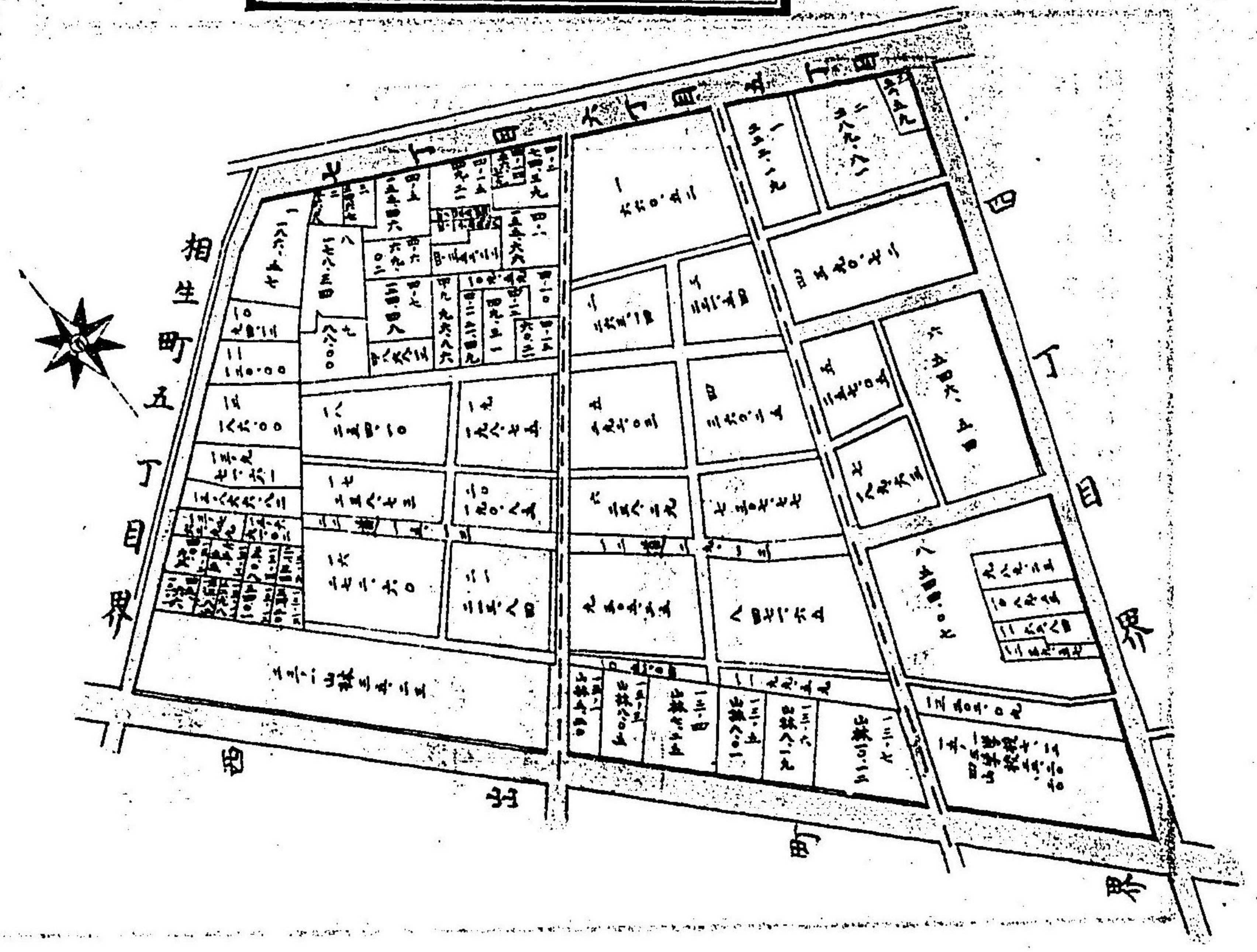
田 0.000
 畑 0.000
 雑草 0.000
 山林 0.000
 池 0.000
 川 0.000
 溝 0.000
 堤 0.000
 橋 0.000
 塀 0.000
 塙 0.000
 土 0.000
 石 0.000
 瓦 0.000
 木 0.000
 竹 0.000
 草 0.000
 花 0.000
 果 0.000
 菜 0.000
 穀 0.000
 油 0.000
 鹽 0.000
 炭 0.000
 石 0.000
 土 0.000
 砂 0.000
 泥 0.000
 灰 0.000
 石 0.000
 土 0.000
 砂 0.000
 泥 0.000
 灰 0.000

東川崎町壹丁目地目圖

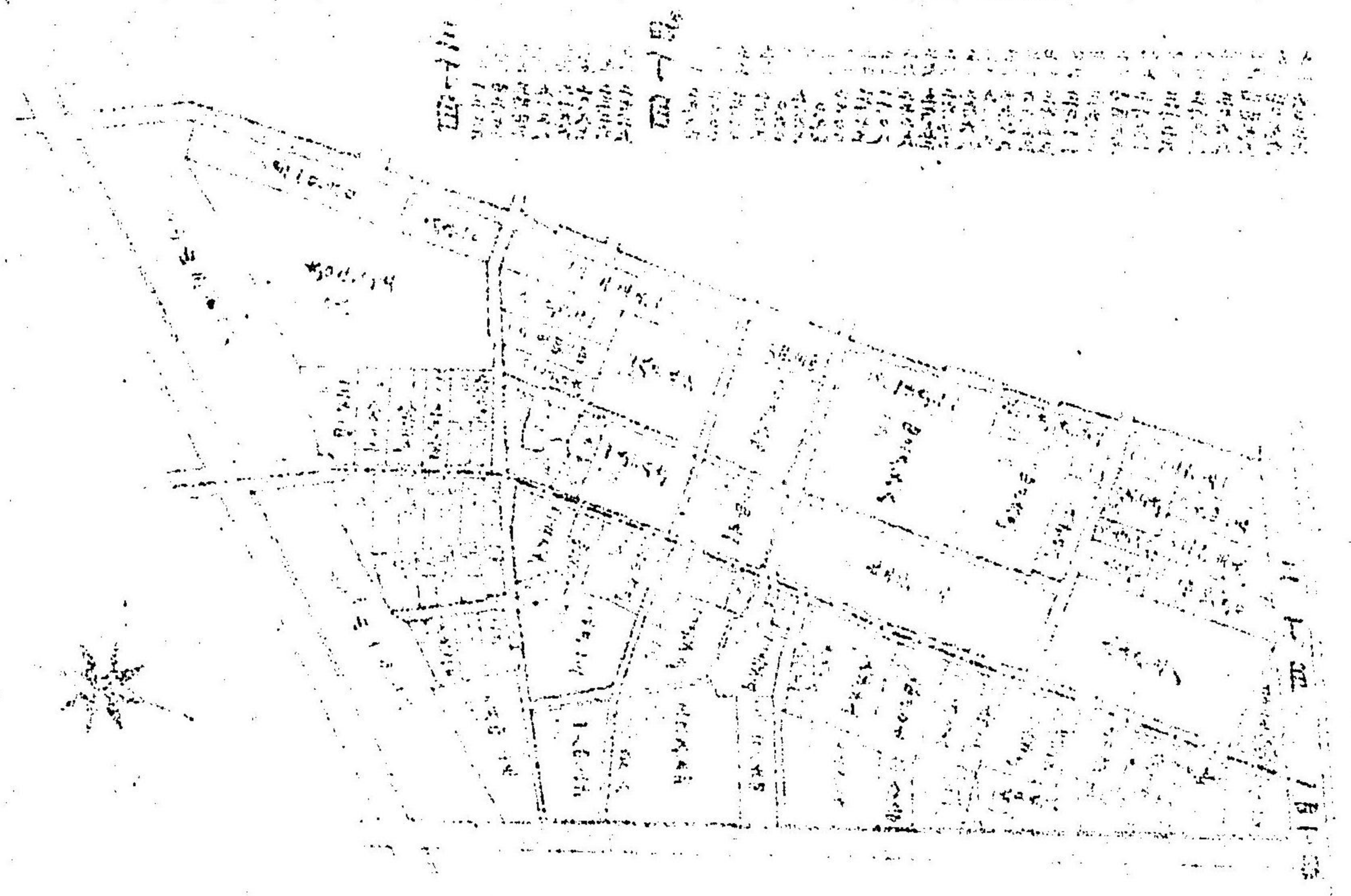


編纂者 多田源吉

東川崎町五七六丁目地目圖




東川崎町三四丁目地目圖



繪製者 多田 順吉

94
2
1700

復製不許



明治拾參年拾月貳拾八日印刷
同 年同月貳拾九日出版届出



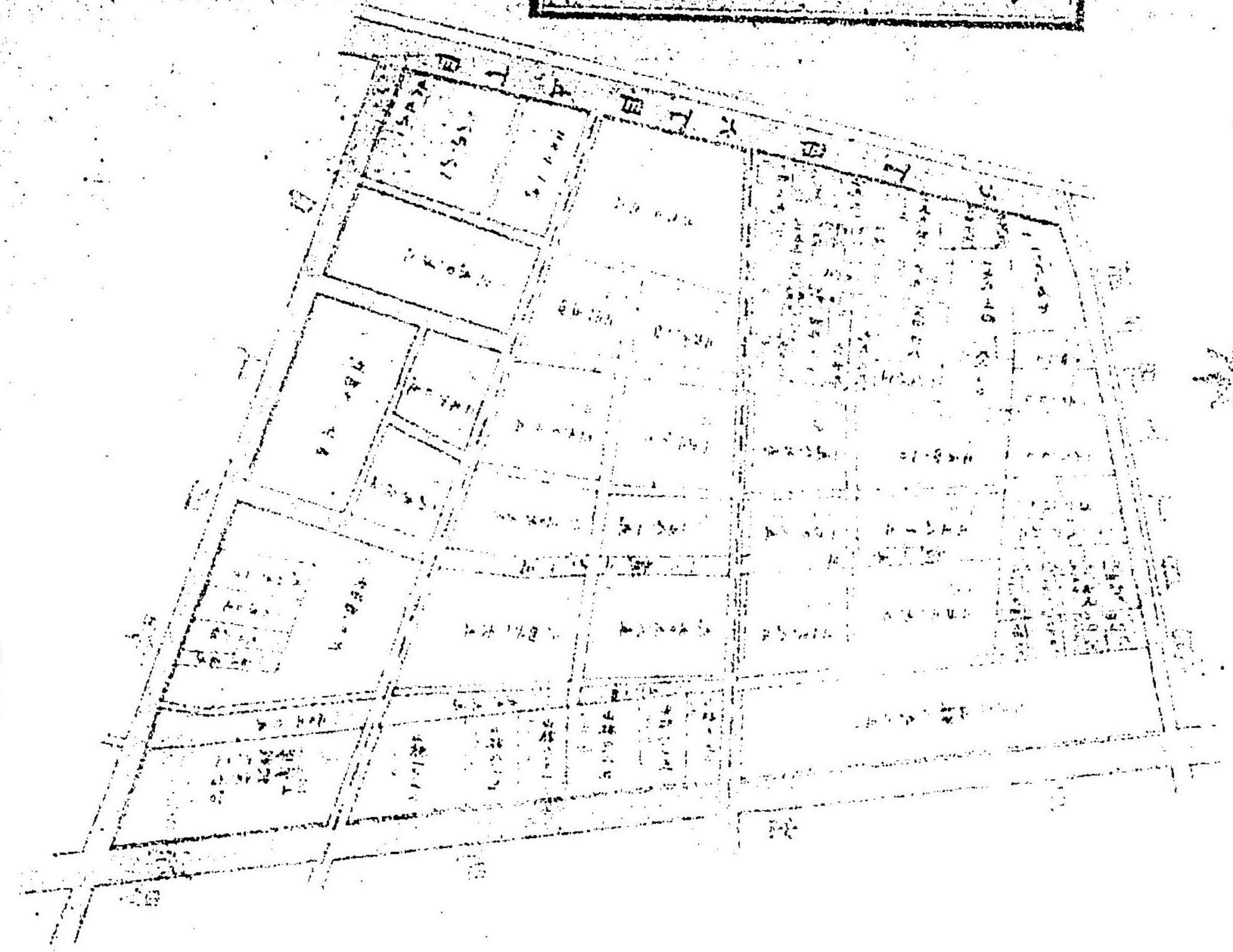
編纂者 兵庫縣平民 多田順吉

發行者 兵庫縣神戸市中山手通四丁目
四拾六番屋敷 山路松次郎

印刷者 兵庫縣神戸市下山手通三丁目
貳拾壹番屋敷 後藤錢治郎

印刷所 兵庫縣神戸市下山手通三丁目
貳拾壹番屋敷 後藤盛港堂
電話三千〇三十六番

東川池田五六丁目地目圖



不 齊 錄

如 聖 年

後 漢 書 卷 九 十 七

不 齊 錄

後 漢 書 卷 九 十 七

不 齊 錄

後 漢 書 卷 九 十 七


不 齊 錄

後 漢 書 卷 九 十 七




不 齊 錄 卷 九 十 七

後 漢 書 卷 九 十 七



94
2
700



94
700

027029-001-8

94-700

神戸市地籍図

多田 順吉/編

M43

ADI-0043

