

尾張国知多郡誌

田中重策編輯

024749-001-4

291.55-Ta838oY

尾張国知多郡誌

田中 重策 / 編

M26

ADC-1999



291.55  
Ta838o  
Y

291.55 Ta838a

愛知縣知事從四位勳三等岩村高俊題辭  
愛知縣知多郡長從七位長政重孝序

# 尾張國知多郡誌

下野田中重策編輯  
知多郡山口平之助校訂

同盟書林

261499

愛知縣知事 依田 俊三 等 發起 印刷 編輯  
愛知縣知事 依田 俊三 等 發起 印刷 編輯

# 虎張國知多郡誌

下野田中重策編輯

知多郡知事 依田 俊三 訂


同盟書林

知多郡知事 依田 俊三 訂

# 虎張國知多郡誌

明  
於  
心  
子  
子  
子

正  
論



知多郡誌序

政教者經國之重器不可一日無也  
政以防邪教以勸善治民之要於  
是乎森焉國之有政教猶人之有  
衣食也人而無衣食凍餓隨之國  
而無政教亂亡隨之可不畏哉夫土  
地人民國之大本政之大綱也而地

明  
德  
正  
治



知多郡誌序

政教者經國之重器不可一日無也  
政以防邪教以勸善治民之要於  
是身存焉國之有政教猶人之有  
衣食也人而無衣食凍餒隨之國  
而無政教亂亡隨之可不畏哉夫土  
地人民國之大本政之大綱也而地

有沃瘠民有貧富且年代之久不能  
無斥鹵業田之變固不可以一定之  
法治之是所以禹貢有九等之賦也  
是之不察而徒以格例從事必有樂  
歲寡取凶年取盈之弊矣且夫風  
俗土宜溢塞肥磽行政之所最宜  
先也雖然秉政者多姑躬履其地

而一之觀察之不得不必依典記而  
施之也國家維新以來政教休明  
綱舉目張莫復加焉然而其蹟未  
典記之所不載則求之莫善於地誌自  
古地誌之行於世不鮮也然舉  
首或遺尾詳雅或畧俗其完全者  
蓋鮮矣下野田中君重築嘗宦于地


理局奉命經歷于地方旁察風俗  
土宜隘塞肥饒以為地誌之資項者  
以其所撰知多郡誌一部見示  
於余。受而閱之自建置名稱至于  
學校諸會社舊趾名勝一一備述節  
解凡一郡之關於政教者細大不遺首  
尾兼該經羅而載之其結構之廣

博蒐輯之精密詳而不繁畧而不  
疎較之古之地誌者非啻霄壤也  
其裨益于行政者不少。側實不可  
闕之重器所謂善善志也。閱之終  
編反覆數四感嘆不能已。得以見  
其用功之勞而用心之至也。後之繼  
今關於郡事者冀愛護無墜焉。

便附之割制氏今者刻成編輯者清  
序於余乃書數言以授之

明治廿二年七月

旭峯長坂重孝撰



南嶽洋川衡憲書



尾張 知多郡誌

凡例

一本誌ノ編纂ハ余ノ曩ニ撰スル所ノ愛知郡誌ニ次テ起ルモノナリ其  
編纂ノ目的モト此二郡ニ止マルニアラス次ヲ以テ他ノ郡ニ及ホシ  
終ニ本州一市九郡誌ヲ完成シテ一ノ尾張國誌ト爲サムトスルニア  
リ故ニ其體裁愛知郡誌ト畧一ニシテ少シク改ムルモノアルニ過キ  
ス之ヲ以テ凡例ノ如キ敢テ再記ノ必要ナキカ如シト雖ヒ今各郡誌  
單行ノ便ヲ謀リ煩冗ヲ願ミス之ヲ掲ク

一本誌ノ編纂專ラ古書舊記ニ據ルト雖ヒ事々物々必ス其地ニ就キ現  
狀ヲ觀里傳ヲ聞キ以テ彼此照考ス

一本誌モト政事地理經濟歴史及旅行等ニ供用スルヲ主トス故ニ勉メ  
テ此等ニ關スル事項ヲ記シ神社佛閣ノ如キ記事ヲ畧スルモノ少ナ  
カラス

一本誌往々本州ノ字ヲ用フ是レ尾張國ヲ指セル總稱ナリ知多郡ヲ總



稱スルハ凡テ本郡ノ字ヲ以テス

一本誌ハ特ニ本郡ニ關スル事項ヲ載ス故ニ本州ニ關スルモノハ固ヨリ贅記セス然レモ事ノ關係ニ由リ間併記スルコトアリ

一事物ノ名稱必スシモ雅字ヲ撰ハス以テ世人ノ讀誦ニ便ス行文亦達意ヲ主トシ敢テ修飾ヲナサス事實ヲ失センコトヲ恐ルレハナリ

一地名傍訓務メテ其地ノ慣稱ヲ用フ必シモ其字ノ音義ニ拘ラス

一天皇御諡ノ類古來多ク公式ニ準シ平出闕字等ノ法ヲ用フ今觀閱ノ便ヲ謀リ大日本史日本地誌提要ノ例ヲ襲用ス

一古書舊記ニ據テ事ヲ叙記スルモノハ必ス其書名ヲ註ス其諸書皆同說ナルトキハ就中信シ得ヘキ書名二三ヲ舉テ其他ヲ畧ス但世人ノ普知スルモノ及前後ニ同一事項ヲ詳記シテ引用書名ヲ註シタルモノハ或ハ書名ヲ註セサルコトアリ

一諸書ノ引用其考證ニ供スルモノハ必ス原文ニ據ル其他或ハ原文ヲ用井或ハ之ヲ節畧修用ス

一社寺家傳及里老ノ傳説他ノ照例ナクシテ確信スヘカラサル者ハ必ス「社傳ニ云フ」「寺傳ニ云フ」又ハ「里傳ニ云フ」「傳云フ」等ノ字ヲ冠シテ之ヲ區別ス但諸書ニ其傳説ヲ記シ而シテ今之ヲ失スルモノハ或ハ其書名ヲ冠シ或ハ「古傳ニ云フ」ノ字ヲ冠シテ相混セサラシム編者ノ考按ハ總テ「按スルニ」ト冠シテ之ヲ區別セリ

一本誌ノ編纂ハ明治二十二年即十二月現在ニ據ル而シテ其本郡役所及ヒ本郡各村役場ノ調査ニ係ルモノハ年次及衙名ヲ記セス其前後ノ調査ニ據ルモノハ必ス年月ヲ記スト雖モ亦其衙名ヲ記セス

一町村ノ順序ハ現今本郡役所ニ於テ用フル所ニ據ル舊戶長役場及ヒ學校等ノ順序亦之ニ準ス郷莊名ハ町村ノ下ニ附記ス

一名邑ハ或ル事由ノ爲メ又ハ戶口衆多商業繁ニシテ古來人口ニ膾炙スル處ヲ撰フ但半田町ハ其繁華現今郡中第一ニシテ且本郡役所々在ノ地ナルヲ以テ別ニ首邑ノ目ヲ舉テ之ヲ記ス

一本郡内ニ係ル國道縣道ハ盡ク載セ里道ニ至テハ其著名ナルモノ、

ミナ載ス橋梁ハ長拾間以上ノモノヲ記シ其他ヲ畧ス但十間以下ノモノト雖モ縣道以上ニ當ルモノハ間之ヲ記スルコトアリ

一河渠堤塘湖沼ノ如キ郡中ニ於テ大ニシテ且稍名アルモノ、ミナ掲ケ其他ヲ畧ス山岳モ亦郡中ニアリテ稍高キモノ及ヒ特ニ著名ナルモノ、ミナ擧ク故ニ他ノ州郡ニ在リテハ記スルニ足ラサルモノト雖モ本誌往々之ヲ記スルコトアリ

一方言ハ本郡中一方隅ニノミ行ハル、モノアリ全郡ニ通スルモノアリ又ハ近傍諸郡ニ通スルモノアリ今共ニ之ヲ收ム

一舊跡ハ重ニ歴史ノ參考ニ要用ナル者ヲ擧クルノ意ナリシト雖モ其人口ニ膾炙スルモノハ歴史ノ參考ニ要ナシト雖モ大抵之ヲ收ム碑ハ別ニ目ヲ立テス古墳墓ノ下ニ附記ス

一古ニ於ケル郡長官ノ名今得テ考ヘ難シ遺憾甚ダシ

一名族及名家ノ目ハ本誌ヲ編纂スルニ當テ其必要ヲ認ム愛知郡誌ニ之ヲ載セサシハ當時余ノ思慮ノ全クユ、ニ及ハサリシナリ故ニ異

日機アラハ愛知郡誌ヲ追補セントス

一人物ノ傳記世人ノ普知セサル者ハ務メテ之ヲ詳記シ史傳既ニ之ヲ詳記シテ世人ノ普知スルモノハ之ヲ畧ス又人物ノ行狀古書ニ見エタルモノハ其事業大ナラスト雖モ之ヲ載ス其近世ノ書ニ見エタル者特行偉業アルモノニアラサレハ之ヲ載セス但シ特行偉業アル者ト雖モ今猶生存スルモノハ之ヲ錄セス斯ノ如キ者ハ特ニ雜事ノ目下ニ畧記シテ之ヲ表旌ス

一雜事ハ各部門ニ收ムヘカラサル者ヲ蒐集シテ之ヲ錄ス必スシモ其事類ニ拘ラス

一明治二十二年五月十日本郡東阿野榮ノ二村ヲ割テ愛知郡ニ編入ス然ルニ愛知郡誌既ニ成ルノ後ニ係ルヲ以テ此二村ノ事ノ遂ニ記スヘカラサルヲ憂ヒ特ニ本誌ニ之ヲ記ス故ニ記スル毎ニ村名ノ下必ス今愛知郡ニ編入ルノ數字ヲ註シテ之ヲ區別ス

一本誌ノ編纂殊ニ困難ヲ覺フ郡事ニ關スル參考書ニ乏シキ故ナリ然

レモ其參考スル所數千卷ニ下ラス唯確實ノ良材ニ乏シカリシハ余  
ノ大ニ苦慮スル所ナリシ  
一本誌別ニ引用書目ヲ出サス是レ引用ニ供セシ書名ヲ其條下ニ註セ  
シヲ以テナリ  
一本誌ノ編纂本郡長長阪重孝首ニ之ヲ贊成シ同郡書記茜部與理刀等  
亦大ニ盡力ス本誌大成ノ功ヲ竣フル蓋シ其勞多キニ居ル其他各村  
有志及町村役場員諸子ノ助力亦鮮ナカラス故ニ茲ニ之ヲ表録ス

明治二十三年 十月

編者 識

尾張 知多郡誌

目錄

卷壹

建置

名稱

疆域及幅員

所屬町村附鄉莊名

首邑

名邑

管轄

地勢

氣候

地種

官有地 民有地

里程

道路

國道 縣道 里道

橋梁

渡津

名山

礦場

崎嶇

島洲

暗礁

名川

堤塘

卷貳

湖沼

港灣

戶數及口數

民業

宗教

風俗

風土病

方言

牛馬

舟車

物產

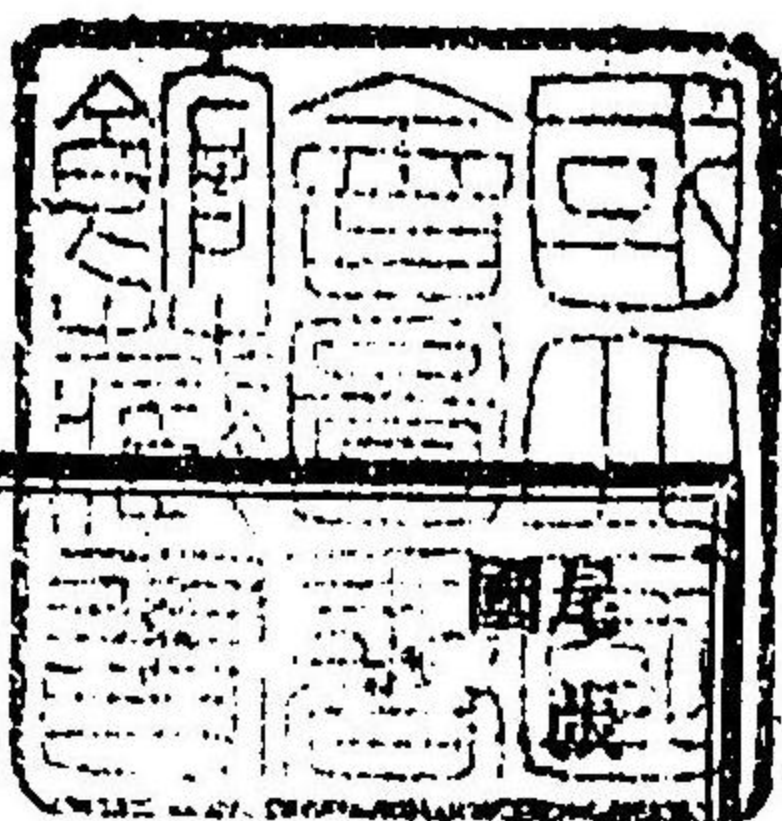
普通產 特有產

貢租  
郡役所  
町村役場  
收稅部  
裁判所附登記所  
警察署  
郵便局及貯金預所  
學校  
電信局  
鐵道  
銀行  
諸會社  
燈臺

陶竈  
神社  
縣社 郷社 名社  
寺院  
名刹  
古墳墓  
舊跡  
名勝  
卷參  
諸侯緒川  
郡長官  
郡長  
名族

名家  
人物上  
人物下  
雜事  
以上

尾張 知多郡誌目錄 畢



知多郡誌卷壹

下野 田中重策編輯  
愛知 山口平之助校訂

建置

本郡ノ創建詳ナラス日本後紀延曆二十四年七月丙子條ニ始メテ尾張國智多郡ト見エタリ

名稱

本郡名ノ起因詳ナラス往古智多ノ字ヲ用ユ日本後紀延曆二十四年七月丙子條ニ始メテ尾張國智多郡ト見エタリ後或ハ知多ニ作ル萬葉中世智多知多交用一定セス天正慶長ノ頃ヨリ元祿天保ノ頃ニ至リ智多ト記セリ天正慶長檢地帳、元祿保元帳、天保保元帳後知多ノ字ヲ用ユ今之ニ仍ル按スルニ里老ノ傳説ニ往昔菅原道真ノ筑紫ニ左遷セラレ、ヤ其第三子英比磨本郡ニ來リ住ス時甫メテ五歲會敕使ノ下ルコアリ磨出

迎へテ腰ヲ屈ス使見テ從容偶言シテ曰ク「オサナ心ニカ、ミユソス  
レ」ト鷹直ケニ句ヲ屬シテ曰ク「英比ニ或ハ蝦ノ子ハ生ル、ヨリモ親ニ似  
テ」ト使大ニ之ヲ奇トシ歸洛ノ後以テ聞ス天皇感シ敕シテ曰ク其地  
ニ生ル、者ハ智慮多シ宜ク智多郡ト名クベシト爾後智多郡ト稱シ  
英比ノ莊名モ亦此時名ケタリト衣浦千島集然レ日本後紀ニ延曆二十四  
年七月丙子尾張國智多郡地十三丁賜中納言從三位藤原朝臣内麿ト  
アリテ延喜ノ頃ヨリ九十餘年前既ニ郡名見エタレハ其說ノ附會知  
ルヘシ一說ニ云フ知多ノ郡名ハ三河國碧海郡知立ノ郷名ヨリ出テ  
此國ノ郡名ニモナリタルナルヘシト未タ詳ナラス又按スルニ地名  
考ニ新拾遺集權中納言時光ノ歌ニ「時ヲエテ千田ノ村人幾ナタヒ云  
々」トアル千田ノ村ヲ本郡寺本今八トナシ郡名千田ヲ正字トシタレハ  
古書ニ千田ノ字面見エサレハ據リ難シ松葉集ニ知多村ヲ載セ其處  
不勸トアルモ亦時光ノ歌ヨリ出テシ名ナルヘシ東鑑ヲ按スルニ下總國ニ千田庄見エタリ又按  
スルニ張州雜誌ニ載ス或記曰知多郡名也傳往海邊而太長之謂也知

與津音訓轉爲知多蓋傳之義也云云風土記之ト未タ信シ難シ思フニ知  
津音相通ス豈其レ津多キノ謂カ

疆域及幅員

北ハ愛知郡ニ接シ東ハ海水ヲ隔テ、三州碧海幡豆ノ二郡ニ對シ而シ  
テ東北ノ一部境川ヲ以テ僅ニ碧海郡地ニ隣ス西ハ一帶伊勢海ニ面シ  
南ハ遙ニ外洋ニ臨ミ三州伊良古岬ト相對ス  
北緯三拾五度四分拾三秒ヨリ起リ大高村三拾五度貳拾五分拾貳秒ニ  
至リ師崎村東經百三拾六度四拾九分三拾秒ヨリ起リ榎戸村百三拾七  
度壹分拾壹秒ニ至ル東河野村  
幅員東西三里拾七町極東龜崎町極西四ノ口村大字蒲池南北拾里〇〇四拾間極南豐瀨村極北和名村大字名和面  
積貳拾三方里八九アリ

按スルニ本郡ノ北部古ヘ愛知郡ニシテ後本郡ニ屬セシ地アリ其古  
境界今詳ナラス然レ日本國帳ニ愛智郡從三位入海神社天同郡從三  
位入水上神社天同入水下神社天ヲ載ス其社今皆本郡ニ入り入海神

社緒川村ニ在リト入水上下天神今所在地ヲ知ラス按スルニ松平秀雲ノ説ノ如ク入海神社  
ル可シ（神社ハ入水下部多觀）又延喜神名式及本國帳愛智郡氷上姊子神社ヲ載ス  
今本郡大高村ニ在ルモノ是ナリ而シテ又本國帳ニ智多郡從三位伊  
久智神社同郡從三位荒太神社ヲ載ス其伊久智神社今生路村ニ在リ  
荒太神社今荒尾村ニ在リ之ニ依テ考フレハ大高村ヨリ斜ニ緒川村  
ニ至ル迄古ヘ愛知郡地ニシテ荒尾村生路村以南ニ至ラサリシユト  
明カナリ然レモ其地ノ何ノ時本郡ニ屬セシカ今詳ナラス緒川村乾  
坤院藏スル所ノ水野藏人貞守ノ手寫ニ係ル文永二年十二月七日ノ  
古證文ニ尾張國英比郷内小河村一色注人可令早源雅繼法師法名爲  
地頭職事ト見エ同寫ノ弘安七年十月朔日ノ古證文ニモ可令早源胤  
雅領知尾張國英比郷内小河村云々ト見エタリ英比郷ハ倭名抄ニ智  
多郡英比トアル舊地ニシテ古ヘヨリ本郡ノ郷地ナリ然ルニ緒川村  
ヲ其郷内ト記セルニ依レバ文永ノ頃既ニ本郡ニ屬シタリシユト知  
ルヘシ然レモ若夫レ緒川村ノ邊古ヘヨリ本郡ノ地ナリセハ本國帳

載スル所ノ從三位入海神社ハ緒川ノ社ニアラストセサルヘカラス  
而シテ緒川村以北其舊社ト認ムヘキ社アラザルハ訝ルヘシ若クハ  
後世其社ヲ緒川村ニ遷セルモノカ既ニ其據ヲ失シ之カ詳ナルヲ得  
ス故ニ今暫ク緒川村ノ入海神社ヲ以テ國帳載スル所ノ舊社ト定メ  
是ヨリ斜ニ大高村ニ至ル以北ヲ古ヘノ愛知郡地トセサルヘカラス  
果シテ然ラハ本郡ノ北部古ニ比シテ疆域ノ増加セシユト甚々多シ  
茲ニ明治二十二年己丑十月一日町村制實施ノ時亦本郡東阿野榮ノ  
二村ヲ割テ愛知郡ニ編入シ愛知郡南柴田新田ノ一村ヲ本郡ニ編入  
シ多少疆域ノ増減ヲ爲シタリ  
篠島ハ古昔伊勢國度會郡ニ屬ス故ニ後世度會莊ヲ稱ス又神鳳抄ニ  
志摩國答志郡篠島ト見エタレハ中古志摩國ニモ屬セシユトアリシ  
ナラム又新葉和歌集ニ延元三年秋後村上院ノ御船伊勢ノ篠島ニ着  
キシユト見エ南方紀傳ニモ勢州篠島ト見エタレハ其後再ヒ伊勢ニ  
屬セシユト知ルヘシ而シテ本郡ニ屬セシハ何ノ時カ今詳ナラス或





岡村 合併猪伏村今名ノ二村スリ明治九年丙子八月  
大府村 古ヘ本郡萬村ト記セシコトアリ

横根村 見武四年八月五日日本多助定ニ與ヘシ戸數貳百拾四戸  
有松村 里傳ニ云フ慶長十三年戊申村ヲ開ク此地古ヘ依

共和村 支ト桶狭間伊右衛門新田(木ノ山)八ッ屋新田(古ヘ名和村ノ  
長草村 拾七戸九  
太高村 里ト古火上元或ハ火高起

名和村 本村船津神記ニ詳獨立シ今共和村ニ合ス  
荒尾村 五古ヨリ寺中加家、城内、平島、清水ノ

富木島村 古ヨリ尾州(元)字釋律其  
横須賀町 須賀町

大田村 里古ヨリ大  
八幡村 古ヨリ堀ノ内

日長村 松原

矢田村 明一

久米村 九拾貳戸

金澤村 正ト四位下櫻、北稻谷(本國)

岡田村 拾三戸四

佐布里村 〇六戸三

新知村 二村ト朝倉(正)保元(元)藤子(五)月合

養父村 郷古ヘ數ニ作ル(正)保元(元)藤子(五)月合

高横須賀村 後横須賀町方即チ濱須賀ト區別シ高字ヲ附セシナラム古ヘ或ハ

養父村 郷古ヘ數ニ作ル(正)保元(元)藤子(五)月合

佐布里村 〇六戸三

山村 古ヨリ小倉(本國)嶺ニ從三ノ位小倉天神ト見ユ一斗九合アリ(天正)口(嶺)ノ二長中(大野)セ

○大野町 天正ノ頃(嶺)ト稱シ高百五拾(石)斗九合アリ(天正)口(嶺)ノ二長中(大野)セ

○西ノ口村 正保(元)天保(郷)共ニ四之

○榎戸村 戸數貳百拾五

○多屋村 古ハ八丹(舎)ト稱シ今字

○常滑村 常滑市

○水村 古ハ垂水(作)ル(府)志(正)保(元)天保(郷)共ニ四之

○西阿野村 益シ保(元)天保(郷)共ニ四之

○古

○場村 古ハ小倉(本國)嶺ニ從三ノ位小倉天神ト見ユ一斗九合アリ(天正)口(嶺)ノ二長中(大野)セ

○荊屋村 是否ヲ知ス正保(元)天保(郷)共ニ四之

○大谷村 尼張(志)云フモト大足(村)今武(豊)村ニ入(ル)ト一(村)タリシ後(チ)少(シ)ク

○小鈴谷村 里(傳)何(州)時(雜)カ(鷹)狩(ア)リシ云(フ)本(村)古(ハ)大(谷)村(ニ)來(リ)止(テ)小(鈴)谷(村)ト(稱)ス

其音ヲ呼ビ捕家多クト云フ此ヨリ村名ニ改ムト此傳今絶タリ戸數百九拾九戸農家  
九月二十四日(廣)目(村)本(村)古(ハ)ヨリ(奇)鐘(ア)リ(風)俗(純)厚(者)ナク(隠)事(ナク)一(村)氣(相)投(シ)テ(女)公(事)恰  
政三年丙辰八月又二十(賀)文(ヲ)賜(フ)明(治)一(年)甲(戌)八(月)大(藏)大(輪)井(上)野(間)ノ(賀)文(ヲ)賜(フ)其(美)俗(ヲ)傳(賞)ス  
戸數四拾七戸皆農家ナリ酒(樽)ノ(併)太(繩) ○阪井村 本(村)ニ(坂)井(ト)上(野)間(村)ヨリ(分)ル(智)多(露)見(正)保(元)  
辛巳六月野間(村)ト(併)シ(早)村(ト)改(稱)シ(タ)リ(農)家(タ)リ(十)四(年) ○上野間村 戸數三百  
田村 古ヨリ北(奥)田(南)奥(田)九(拾)九(戸)農(家)多(ク)明(治)一(年)戊(寅)十(二)月(合)併(シ)テ  
四日小野(浦)村(ヲ)併(ス) ○内海村 部(名)邑(ノ) ○山海村 古(ヨリ)久(本)村(ニ)神(戸)ト(稱)ス(ル)小(部)  
泊(岩)屋(寺)ノ(三)村(ヲ)併(ス)明(治)一(年)戊(寅)十(二)月(合)併(シ)テ(今)名 ○豐濱村 舊(須)佐(ノ)神(戸)ト(稱)ス(ル)小(部)  
始(メ)テ(此)村(ヲ)併(ス)事(ア)リ(二)村(ヲ)併(ス)明(治)一(年)戊(寅)十(二)月(合)併(シ)テ(今)名 ○豐濱村 舊(須)佐(ノ)神(戸)ト(稱)ス(ル)小(部)  
農(ノ)之(ニ) ○師崎村 明(治)一(年)戊(寅)十(二)月(合)併(シ)テ(今)名 ○日間賀島村 正(保)元(天)保(郷)共(ニ)四(之)

○篠島村 海中ノ一(孤)島(ナリ)往(古)ハ(伊)勢(國)山(田)庄(次)橋(郷)

○大井村 明(治)九(年)丙(子)片(名)村(ト)併(ス)後(同)二(年)己(丑)九(月)二(十)七(日)復(甲)

○豐丘村 舊(今)山(田)乙(稱)方(切)山(矢)梨(ノ)四(村)己(丑)九(月)二(十)四(日)又(古)布(村)二(併)シ(テ)

○河和村 舊(今)山(田)乙(稱)方(切)山(矢)梨(ノ)四(村)己(丑)九(月)二(十)四(日)又(古)布(村)二(併)シ(テ)

○大井村 明(治)九(年)丙(子)片(名)村(ト)併(ス)後(同)二(年)己(丑)九(月)二(十)七(日)復(甲)

○豐丘村 舊(今)山(田)乙(稱)方(切)山(矢)梨(ノ)四(村)己(丑)九(月)二(十)四(日)又(古)布(村)二(併)シ(テ)

○河和村 舊(今)山(田)乙(稱)方(切)山(矢)梨(ノ)四(村)己(丑)九(月)二(十)四(日)又(古)布(村)二(併)シ(テ)

○大井村 明(治)九(年)丙(子)片(名)村(ト)併(ス)後(同)二(年)己(丑)九(月)二(十)七(日)復(甲)

○豐丘村 舊(今)山(田)乙(稱)方(切)山(矢)梨(ノ)四(村)己(丑)九(月)二(十)四(日)又(古)布(村)二(併)シ(テ)

村ト郡シタリシナ同十六年癸未十月分村舊ニ復ス後同二十二年巳丑九月二十四日復浦戸村初  
メ古布村ノ支村タリ天保六年乙亥三月分レテ獨立セシ村ナリ河和村參觀ヲ併ス戸數四百四戸  
○布土村 明治九年丙子合シ富津村ト稱シテ保圖元祿郷帳戸數ニ作リ十一月分村舊ニ復ス後同  
二十二年巳丑九月二十四日復北方時志二村ヲ

○富貴村 古名或ハ布木村ニ作ル尾張志地  
本村ニ併ス戸數四百四拾三日復北方時志二村ヲ

○武豐村(部參觀) ○成岩村 戸數千九百貳拾五戸一街衢ヲナシ  
後同二十二年巳丑九月二十四日又東大高村古へ單ニ大高村ト稱ス正保圖元祿郷帳共ニ大高村ニ  
作リ天保郷帳既ニ東字ヲ加フ蓋シ四北高村ノ大高村ト區別セシカメナルヘシテ併ス戸數五百〇

按スルニ正保圖載スル所百三拾七村アリ元祿郷帳載スル所之ニ同  
シ天保郷帳ニ至テ百四拾貳村ヲ載ス之ヲ元祿郷帳ニ比スルニ五村

比スレハ八拾村 追分、追分新田、木ノ山、内、寺中、加家、平島、清水、木庭、富田、姫島、木田、大里、中島、  
久、大泊、須佐、中須、山田、乙方、切山、矢梨、大足、長尾、岩滑、植、大古根、高岡、矢口、角岡、松原、寺、名、切、利、屋、四、端、東、端、

生、路、石、濱、村、木、猪、伏、半、月、吉、川、八、ッ、屋、新、田、ヲ、減、シ、貳、拾、九、村 阿久比、椋岡、矢高、植、大、卯、坂、生、濱、  
落、合、大、脇、近、崎、北、尾、込、高、新、田、鬼、ヶ、崎、新、田、ヲ、減、シ、貳、拾、九、村 吉田、森岡、北崎、榮、共、和、荒、尾、大、田、

池、奥、田、野、間、内、海、山、海、豐、濱、豐、丘、浦、月、武、豐 ヲ、増、加、セ、リ、同、年、九、月、二、十、四、日、ニ、至、テ  
復、大、ニ、分、合、ヲ、行、フ、故、ニ、現、今、ノ、數、ヲ、以、テ、之、ヲ、二、十、二、年、巳、丑、八、月、現、在

ノ、數、ニ、比、ス、レ、ハ、貳、拾、六、村 椋岡、矢高、植、大、卯、坂、草、木、白、澤、宮、津、板、山、福、住、菰、松、生、濱、桶、坂、  
間、粕、谷、大、典、寺、蒲、池、熊、野、檜、原、廣、目、小、野、浦、片、名、古、布、浦、戸、北、方、

時志東ヲ減シ貳村 石生、濱、ヲ、増、セ、リ、明、治、九、年、丙、子、以、降、屢、分、合、ヲ、行、ヒ、シ、村  
落、多、キ、ヲ、以、テ、之、ヲ、天、保、ノ、古、ニ、比、ス、レ、ハ、啻、ニ、其、數、ノ、増、減、ア、リ、シ、ノ、ミ  
ナ、ラ、ス、其、區、域、等、錯、雜、ヲ、來、セ、ル、モ、ノ、少、ナ、カ、ラ、ス、從、テ、其、位、置、ヲ、變、更、セ  
シ、モ、ノ、多、シ、ト、ス

又按スルニ松葉集ニ知多村ヲ載セ其處不勅トアリ然レモ今其名絶  
エ其所ヲ詳ニセス地名考ニ新拾遺集ニ千田ノ村人云云トアルヲ舊  
寺本ノ地トシタルハ如何ナル証アリシカ郡ニ郡名ト同シキ村名ア  
ルハ其例多ク倭名鈔ニアリ本郡古へ若クハ知多村アリシニヤ  
又按スルニ倭名鈔載スル所本郡五郷即チ左ノ如シ

○蕃賀 荒尾村以南富木島村、加木屋村、佐布利村、大興寺村(今金澤村ニ併ス)以西金山村、櫻戸  
村、北、其、地、ナ、リ、日、長、村、岡、田、村、ノ、邊、後、世、日、永、郷、ト、稱、セ、リ、今、蕃、賀、ノ、地、名、絶、タ、リ

○贅代 番賀ノ南中田町、成岩村、常滑村、多  
ニアリ(舊ト細目村ノ遺稱ナルコト知ラレタリ)按スルニ尾張郡名帳集訂考ニ云フ本國帳從三  
位富貴天(舊作具者誤)布土村天神是ナル武豐村水村ハモト富貴村ノ支村ニシテ又和名抄ニ

智多郡富貴郷(今本貴作具誤)ハ此地ナリト武豐村水村以南小野浦、布土村以北ハ並ク其地ナ  
貴村ノ存スル何ヨリ附會セシ説ナラハ富具崎ノ富具神社ヲ富具ヲ從來風宮大明神ト稱シテ今富

所屬町村附屬地名

七

モ由アル採擷シナルレハシ故ニ實作具誤ト云 ○但馬富貴ノ南師崎ニ至ル盛ク其地ナリ後  
古ハ勢州度會郡ニ屬セシ風シナレハ此郷地ナラサルヤ明カナリト雖 ○英比阿久比村北  
モ日間賀島ハ古來本郡ニ屬シタルハ蓋シ此郷内タルヤ明カナリト雖 ○英比阿久比村北  
下川(舊)神ノ宮村ノ地ニ阿久比神社アリ延喜神名式ニ智多郡阿久比神社ナリ然レモ即チ此社ニ北  
テ英比郷ノ本所ナルコト明カナリ此ヨリ北番賀郷以東ハ昔ナ其舊地ナリ然レモ即チ此社ニ北  
ハ古ハ愛智郡ト稱セリ蓋シ其遠稱ナリ文永二年(今)月七日及弘安七年十月朔日ノ古証文ニ世  
此邊ヲ英比郷ト稱セリ蓋シ其遠稱ナリ文永二年(今)月七日及弘安七年十月朔日ノ古証文ニ世  
英比郷小河村ト見ニ熱田神領目錄ニ智多郡英比郷  
ト見ニ熱田神領目錄ニ智多郡英比郷

中古以後郷名ノ濫用極メテ甚タシ殊ニ俗間ニ稱スル所ノモノ、如  
キニ至テハ區々意ニ任セテ記シ郷字ヲ以テ私ニ村字ニ代フルモノ  
比々多ク然リ豈ニ一々考辨スルニ暇アラムヤ今以上記スル所ノ外  
諸書ニ見エ又ハ古ク稱シタルモノヲ記スレハ左ノ如シ

○日永郷(地名存ス古來森村、松原村、殿治屋村(今)三村ヲ合セテ日永村ト云フ羽根村、精谷村  
邊ナリ張州雜志ニ載ス森松原、殿治屋ノ三村ヲ日永ノ里ト稱スト蓋シ日永郷ノ本所ナラム日  
長崎、日長村ニ屬シ又本國帳載スル所ノ從二位日長天神コ、ハ鎮座セリ松葉通、那ノ補訂府志  
知ニ云フ和名鈔ニ智多郡賀郷トアルハ舊賀郷ノ誤字ニ上阿久比村ニ合ス)以テ西前山村(今)金山村(今)新  
郷名ニ北ヲ蓋シ賀郷又日永郷ト記セリ按スルニ古ハ舊賀郷ト稱セシナリ後チ日永  
郷名モ出テ蓋シ賀郷又日永郷ト記セリ按スルニ古ハ舊賀郷ト稱セシナリ後チ日永  
滑郷 常滑村北條村、瀬木村(今)共ニ常滑村ニ合ス)及ヒ中田町、成岩村等ニ及ヘリ ○山田  
郷 山田村存セリ(今)豐丘村ニ合ス)大井村(今)其舊地ナリ大井村醫王寺所藏ノ古鈔口ノ田  
郷 大井村云云ト見エタルニ山田郷ニ用サリシナルヲム ○横根郷 横根村存ス尾張志ニ云フ  
悉ラクハ郷莊混濁ヲ避クルニ意ヲ用サリシナルヲム ○横根郷 横根村存ス尾張志ニ云フ  
リテ云フト大脇村ハ今榮村ニ入リテ愛知郡ニ屬セリ本多有馬允助定志村等ヲ討チシ功ニ依  
飯之原郷ハ即チ愛知郡相原村(今)鳴海町ニ合ス相原成ハ藍原ニ作ル)ニシテ根根ハコラスノ事ナリ粟  
古ハ此邊盛ク愛知郡ニ屬セシ所ナリ

以上記スル所ノ外豐濱村正衆寺(舊)須所藏ノ建久二年(今)十一月二十  
一日兵衛佐寺也齋藤越中守傳子孫可有知行重書也トアル寄進狀ニ  
「スサノ郷」ノ字面アリ文和三年(今)四月二十三日熱田神領目錄ニ智多  
郡御幣田郷大郷郷生道郷木田郷(御)幣田郷ハ今何ノ地カ詳ナラス大郷郷ハ遊大里  
シテ今大田村ニ入レリ)等ノ字面アリ蜷川親元日記ニ太鷹郷(今)大ノ字面  
アリト雖モ即チ村字ト同一ノモノニシテ古ヘノ所謂郷名ニアラサ  
レハ今之ヲ詳録セス又莊名ノ古書ニ見エタルモノ及ヒ近古稱セシ  
所ノモノ本郡二十二アリ蓋シ或ハ濫稱ノモノ多カラム今共ニ之ヲ  
左ニ録ス



津美巖窟千眼光寺云々トアルニ依レハ此邊ノ内海モナルコト明カナリ況ンヤ土人ノ内海暫一津美巖窟千眼光寺云々トアルニ依レハ此邊ノ内海モナルコト明カナリ況ンヤ土人ノ内海暫考ク記シテ後 ○鴻莊 須佐中須(今此二村ナク古布ナリ蓋シト吹稱ス)ノ二村ノ今此莊ニ入ルチ本所ニテ鴻莊ト呼ビタラムチ後世古布村ハ他ノカラスニ ○但馬莊 師崎日間賀島ノ二村此風シタルモノナラムカスノ如キ例他所ニ少ナカラスニ ○但馬莊 師崎日間賀島ノ二村此但馬莊トナルヲ此二村ニテ其區城線ニ廣カリシト雖モ後世多ク地名變シタリ也 ○田島莊 但馬莊ノ北ニ接シ片名(今大井村ニ入ル)大井内郡古布浦(今河和田村ニ入ル)ノ五村此莊内ナリア記ニ山田莊大井村ト ○河和莊 今河和村ニ入ル合セテ三方村其莊内ナリ ○東枳豆 志莊 武布土(富貴)東大高(今富貴村ニ入ル)長尾(大足)二村今 ○度會莊 篠島村ニ於テ之ヲ稱ノ地名ニアラス勢州ノ度會郡ニ屬シタルコトアルヨリ其郡名ヲ以テ後チ莊ヲ稱セルナリ尾張志ニ據ル然ルニ本村御邊殿社々人辻三太夫ノ本村氏神ヲ祀セシモノニ伊勢度會山田庄次橋之郷篠島云々ト記アリ勢州志ニ篠島村但馬莊元勢州度會郡山田庄ト記セルハ三太夫ノ記ニ據レルモノナルヘシ未タ孰カ是ナルヲ知ラス

以上二十二莊ハ近世迄之ヲ稱セリ明治維新後全ク其稱ヲ罷ム又張州府志ニ東浦莊ノ字面ヲ載セタレヒ今其地詳ナラス 按スルニ若クハ本郡東浦村々ノ内其

首邑

半田町

郡ノ中央東海岸ニ在リ本郡役所々在ノ地ニシテ半田港ノ屬スル處ナリ故ニ物貨ノ出入盛ニシテ本郡中繁榮蓋第一トナス戸數千百八拾七戸人口四千八百三拾三人電信局警察署出張裁判所出張收稅部郵便局銀行鐵道停車場高等小學校産婆講習所等ノ設アリ街衢甚々廣カラスト雖ヒ家屋櫛比連櫛商業稍盛ニシテ概シテ殷富トス就中酒造家ノ如キ最富豪ヲ極ム此地ノ名アル蓋シ素ト此酒酢ノ醸造ニ由レリ本村古來斯ノ如キ繁華ヲ見サリシト雖ヒ安政以後釀酒家大ニ興リシヨリ逐日増煙シ明治以後諸官局ノ設アリ又海陸汽船車ノ便開ケシヨリ大ニ面目ヲ一新シ今ノ狀況ヲ見ルニ至リシト云フ猶戸口日ニ増殖シ漸次繁賑ヲ加フ

名邑

龜崎町

半田町ノ北壹里ニ在リ龜崎港ノ屬スル地ニシテ海中ニ突出セリ古ヘヨリ勝區タリ 參 戸數千三百七拾六戸人口五千七百九拾八人鐵

道停車場ノ設アリ街衢連櫓商業隆盛百貨輻輳シ稍殷賑ヲ極ム本町  
モト酒造家多ク其産出又從テ夥シ故ニ釀家概シテ富豪ニシテ里民  
ノ業之ニ頼ルモノ多シ

### 緒川村

龜崎町ノ北貳里五町餘ニアリ古ヨリ勝區タリ名勝往昔小川氏此所  
ニ居リ世々地頭職ニ補ス子孫水野氏ヲ稱シ又數世本村ノ城ニ居リ  
大ニ勢ヲ振フ忠政ノ子忠分其子分長ニ至テ諸侯ニ列ス其址今猶存  
ス現今戸數五百四拾七戸人口貳千八百拾貳人居民概シ農ヲ業トス  
鐵道布設後停車場ヲ置キシト雖ヒ近時之ヲ撤シテ今ハナシ

### 有松村

郡ノ北境ニシテ愛知郡鳴海町ノ東ニ位シ緒川村ノ北四里貳拾八町  
餘ニ在リ東海道ニ當レリ立村甚々近新ナリト雖ヒ人以テ名勝ノ地  
ト爲ス名勝戸數三百五拾五戸人口千貳百四拾壹人商家最モ多ク市  
街櫛比シ屋造稍壯麗ナリ本村古來一種ノ縷縷綿布ヲ出ス其名甚々

### 横須賀町

高シ所謂有松絞是ナリ其産出ノ多キ一ヶ年三拾萬反餘ノ巨額ニ達  
ス而ノ猶漸次隆盛ニ赴クノ勢アリ故ニ絞買ノ如キ最モ殷富ヲ極メ  
細民多クハ其澤ニ浴ス方今海陸汽船車ノ便開ケシヨリ行旅頓ニ減  
シタリト雖ヒ一村概シテ衰凋ノ歎ナキモノ全ク之ニ由レリト云フ

有松村ノ西南三里半西海岸ニ在リ横須賀港所屬ノ地ナリ古ヘ馬走  
瀨村ト稱ス天和年中國侯徳川光友行殿ヲ此地ノ海岸ニ設ケ屢來リ  
遊フ其時令ノ名ニ改ム或ハ濱横須賀又横須賀町方トモ云フ殿亭江田  
停イフトノ址今猶存ス初メ瀧川半齋此地ヲ領シ宅ヲ構ヘテ之ニ居ル光  
友行殿ヲ設クルニ至テ領ヲ轉ス行殿ハ即チ其宅址ニ建立シタルナ  
リ現今戸數四百貳拾貳戸人口千九百貳拾五人警察分署郵便局等ノ  
設アリ漁商雜居家屋櫛比シ物貨ノ出入稍多シ

按スルニ紹巴ノ富士見道記ニ七月二十七日小倉道場ニテ興行身  
ニ入ルヤ夕沙風ノ朝涼ミ云々二十八日ニハ閑窓ニテクラシマハ



シ「トイフ處マテ馬ニテ行ケル云々トアル」マバシハ馬走瀬ニシテ此地ナリ衣浦千鳥集ニ云フ横須賀ノ濱古ヘ天ノ尾崎ト云フ中頃ハ衣浦トテ名高キ歌枕ナリシニ保元ノ頃ヨリカ馬走瀬ノ里ト呼來リシ云々ト然レヒ斯ノ如キ舊説古書ニ見エス

### 大野町

横須賀町ノ南三里餘ニ在リ大野港所屬ノ地ニシテ古ヘ本郡第一ノ津湊ト稱ス故ニ繁華モ亦本郡ニ冠タリシ現今戸數五百三拾五戸人

口貳千貳百七拾三人町家連櫓稠密ニシテ天明元年辛丑六月ノ大野村家並井

家七軒堂家拾軒座敷九軒土藏五拾四軒物置百六拾三軒小家五拾貳軒明家三拾七軒人数男貳千六百拾陸人内男千八拾八人女千七拾三人高三百六拾三石九斗八升九合等見ニ今ハ大概瓦葺ナレヒ其

頃ハ板家ノミニテ瓦葺ノ少ナカリシコト知ルヘシ商業繁盛ニシテ白木綿ノ製出最隆昌ナリ海水浴

及潮湯浴場アリ夏期ニ至レハ浴客甚タ多ク街衢殷賑ヲ極メリ

按スルニ雅康ノ富士歴覽記ニ十七日明歴八年五月ナリ尾州大野ニ着キ侍リ

シニ云々宗牧ノ東國紀行ニ常滑ハ大野ヨリ壹里許リナレハ濱傳

ヒシテ逍遙ス云々トアリ其頃既ニ著名ノ地ナリシヲ以テ名アル

旅人等ノ來遊アリシナルヘシ

### 常滑村

大野町ノ南壹里貳拾七町餘ニ在リ常滑港此所ニ屬ス往古水野河内守城ヲ築テ之ニ住シ其子監物直盛繼テ之ニ居ル戸數千五百拾三戸人口六千百九拾六人街衢繁盛ナリ本村古來一種ノ陶器ヲ出セリ常滑燒ト稱ス其名甚タ高シ其色概テ朱帶黑稀ニハ朱帶白ノモノアリモト多ク甕及土管ヲ製ス近時大ニ新技ヲ加ヘ酒茶食器ノ類ヲ出ス最モ妙致アリ産出夥シ近來最世ニ稱セラレ其名海外ニ馳ス土俗此業ニ頼リ全活ヲ得ルモノ少ナカラス

按スルニ宗長ノ宇津山記時ニ永正四年臘月二十六日ニ伊勢ノ多氣ニ一

日連歌七月十七日大湊マテ出テ尾張國知多郡常滑トイフ津ニ渡

ルト記シ宗牧ノ東國紀行ニモ常滑マテ急キ侍ル云々等見エテ其

頃勢州ヨリ本州ニ來航スル要津ニシテ既ニ早ク開ケ名高キ舊地

ナルコト知ラレタリ

野間村

常滑村ノ南四里拾貳町拾九間餘ニ在リ西海ニ瀕ス野間ハ莊名ナリ  
明治十一年寅戌十二月村名トナル明治十一年寅戌寅十二月柿並一色細目小野浦ノ四村ヲ合セテ今名ヲ稱ス後全十五年壬午十二月小野浦村ヲ分レテ復シタリシヲ同十二年巳丑九月二十四日復タ之ヲ併ス奥田村ヲ隔テ上野間村アリ然レハ此邊古ヘ下野間村アリシナラム東鑑等ニ野間トアルハ此所ノユトナリ戸數八百九拾七戸人口三千四百三拾九人元來繁昌ノ地ニ非スト雖ヒ文治ノ頃ヨリ以來著名ノ地トナレリ蓋源義朝等ノ事アリシヨリ種々ノ事跡ヲ垂レシニ依レリ居民概テ農ヲ業トス

内海村

野間村ノ東南壹里餘ニ在リ南海ニ瀕ス内海ハ莊名ナリ明治十一年寅戌十二月村名トナル東端四端吹越岡部中ノ郷正保國元縣郷領等中ノ郷ニ作リ天保郷領中ノ郷ニ作ル正保ノ頃既ニ今字ニ作ル内福寺ノ十一村ヲ合併シテ改稱ス東鑑方角抄等ニ内海藻塩草松葉集等ニ打見トアルハ此所ナリ戸數千七拾七戸人口四千八百貳拾七人古ヘヨリ商業稍盛ナリシト雖ヒ今ハ農家多シ

師崎村

内海村ノ東南三里餘ニ在リ本郡極南ノ絶頭ナリ羽豆崎師崎港等此所ニ屬ス戸數三百拾三戸人口千四百七拾貳人居民間農商ヲ業トスル者アリト雖ヒ概テ漁釣ヲ業トス漁利ノ隆盛郡中第一タリ按スルニ本村名或ハ諸崎ニ作ル尾陽雜記ニ云フユ、ヲ元ハ番豆崎トイヒシトゾ今ハ師崎ト謂ヘリ西ノ崎ナルヘシ形如是ト地勢モト二崎ヲナシ矢筈ノ如シ古ヘ村名ヲ番豆崎番豆羽豆又稱ト云ヒシトイヘル説モ由アリ後師崎ト稱セシモ誠ニ筈ノ兩崎ノ謂ナルヘシ若シ否ラスンハ崎多クシテ諸崎ノ意カ

武豊村

半田町ノ南壹里七町餘ニ在リ東海ニ瀕ス遠大足長尾ノ二村タリ明治九年丙子八月合セテ改稱ス武豊港之ニ屬ス戸數七百三拾八戸人口三千五百拾貳人醬油釀造稍名アリ本郡ノ鐵道コヽニ至テ止ム古來繁華ノ地ニアラサリシト雖ヒ近時海陸汽船車ノ便開ケテヨリ頓ニ一變シ稍賑昌ヲ來セリ

管轄

本郡上古ノ管轄詳ナラス中古以後又全郡ヲ統轄セシモノナク多ク數部ニ割據シテ以テ各其所屬ヲ領管スルニ過キス今諸書ニ散見スルモノヲ記スレハ平治ノ頃長田氏野間ニ居リ治承以後小川氏緒川ニ居リ古文書久松氏英比郷上坂部今ニ居リ荒尾氏荒尾ニ居リ承久ノ頃大野氏大野ニ居リ分縣前後世々各其近郷ヲ食ム其他源賴朝ノ時須細爲基野三成綱女ノ如キ郡地ヲ領スル者東鑑ニアリト雖凡今當時各地ノ司管及其區域狀況等ヲ詳ニスルニ由ナシ足利氏ノ時ニ至リ曆應ノ頃千秋氏熱田大羽豆崎城ニ居リ貞和ノ頃ヨリ一色氏大野ニ居リ各隣保ヲ領シテ勢アリ一色氏等時ニ或ハ久松氏等ト互ニ相攻伐セリ永和以後斯波氏本州ノ守護ニ補ス愛知郡誌參觀○按スルニ一色千總ナル者アリ實德ノ頃本郡英比郷數郷此時ニ當テ織田氏首トシテ之ニ屬シ守護ヲ補佐シ下四郡中島海部愛智知ノ小守護ヲ爲セリ志文明以後斯波氏衰フ當時本郡猶水野氏尾肥相繼テ緒川大高常滑奥田諸城ニ居リ久松氏相繼テ坂部城ニ居リ

荒尾氏相繼テ木田城ニ居リ佐治氏宮山内海諸城ニ居リ戸田氏富貴河和諸城ニ居リ鶴飼氏苅屋城ニ居リ花井氏吉川堀ノ内諸城ニ居リ其他數氏各其地方ヲ領シテ廣狹アリ就中緒川水野氏ノ如キ最モ強大ニシテ列國ノ諸侯歎ヲ納ル者多ク殆ト本郡強半ヲ保テリ織田信長起ルニ及ンテ國守斯波氏益衰ヘ尋テ信長本州ノ守護職タリ時實ニ弘治元年乙ナリ是ニ至テ本郡諸豪概予信長ニ歸屬ス今川義元ノ本州ヲ窺フヤ久シ信長守護タルニ及ンテ氷炭相容レテ常ニ互ニ相攻伐ス本郡ノ住士依テ或ハ叛テ今川氏ニ屬スル者アリ之ヲ以テ本郡北部ノ地往々今川氏ノ管領ニ歸スルモノ少ナカラス三河記ニ云フ弘治三年ノ春ノ頃ヨリ尾張侍永祿三年庚五月義元桶狹間ニ敗死シテヨリ本郡復ト織田氏ニ叛ク者ナシ天正十年壬六月信長弒セラレ其子信雄本州ヲ領シ同十八年庚豐臣秀次又代テ之ヲ領ス永祿天正ノ間諸城主多ク前後衰亡シ慶長五年子國主福島正則封テ安藝備後ニ轉シ松平忠吉守來リ封セラレヤ四本郡獨リ將軍ノ公領ニ屬ス此時ニ當テ猶



大興寺之ヲ八小區トシ松原、森、殿治屋、岡田、佐布里、古見、朝倉、平井、福間、中島、堀ノ内、殿、横須賀、同町方、加木  
之ヲ九小區トシ木田、大里、木庭、宮田、姫島、清水、平島、加家、波内、寺中、名和、浅山、新田、名和、前新田、込高、新田  
大高、之ヲ十小區トス 大區ニ長壹人ヲ置キ小區ニ扱所ヲ置ク同年十一月二十七日  
額田縣廢セラレ愛知縣管轄トナリ其第七大區タリ前ノ區如シ 同九年子丙  
八月大小區ヲ廢シ本郡ヲ二區有崎、佐布里、大興寺、前山、榎戸以北ヲ第七區トシ龜、二、分  
崎、宮津、板山、福住、白澤、草木、多屋以南ヲ第八區トス  
ツ同十一年寅戌十一月郡區編制ノ時知多郡役所ヲ半田ニ設ケ以テ全郡  
ヲ直管ス同十三年辰庚二月分區及扱所ヲ廢シ戸長役場ヲ各村ニ設ケ同  
十七年申甲役場聯合區畫ヲ改ム同廿二年丑巳十月一日戸長及戸長役場ヲ  
廢シ更ニ町村制ニ基キ一村ヲ自治區トシ町村役場ヲ各町村ニ設ク其  
詳ナリニ  
今之ニ仍ル

### 地勢

本郡ノ地勢愛知郡ノ南端ヨリ細ク海中ニ斗出シ一大長岬體ヲナシ南  
志摩國ニ向テ延長ス野間村西河和村ニ至テ頓ニ尖頭ヲ東南ニ轉シ  
三州渥美郡立馬岬ニ向テ走り羽豆岬ニ至リテ盡ク其袤延十里餘ニ及  
ヒ最廣三里餘大野、崎ノ間最狹僅ニ壹里強小谷、宮ニ過キス而シテ篠島日間賀島

諸島羽豆岬ノ衝ニ當リテ散布セリ之ヲ以テ郡内ノ町村海ニ沿ハサル  
ノ地甚タ稀ナリ沿海ノ地及北部郡界ニ接スルノ邊稍平坦ナル部分ナ  
キニアラスト雖モ其内部ニ至リテハ愛知郡ヨリ來ル山脈ノ派ヲ受ケ  
丘岳起伏蜿蜒シ其脈殆ト全郡ニ跨亘シ漸ク南スルニ從テ漸ク高隆ヲ  
加ヘ秋葉山ニ至テ其極ニ達ス故ニ常滑河和以南ハ海岸絶崖ノ地少ナ  
カラス然レモ高山大嶺ト稱スヘキモノナシ河流ノ如キハ本郡元來狹  
長ナルヲ以テ大河長流ヲナスニ至ラス其最ナルモノ境川東北ノ郡界  
ヲ流レ英比川郡ノ中部ヲ斜流シテ東浦ニ注クニ過キス細流ニ至テハ  
沿岸殆トアラサルノ地ナシトス

### 氣候

本郡ノ氣候郡内通シテ甚シキ差別ナシト雖モ地勢狹長南北ニ亘リ兩  
端相去ル拾里餘ニ及フヲ以テ彼此多少ノ差異ナシトセス然レモ例年  
概シテ一定ノ程度ナキヲ以テ之ヲ細記スルニ暇アラス今二三異地方  
ノ程度ニ據リ通シ記スレハ左ノ如シ

寒暑 大率溫暖ニシテ極寒攝氏五六度<sup>華氏四十四度</sup>極暑三十四五度<sup>華氏九十度</sup>ニ昇降ス之ヲ平年トス然レハ山間ハ之ヲ海岸ニ比スレハ稍寒冷ヲ覺ユル地アリ又却テ溫暖ナル所アリ暑暖ニ至テハ矢抵差異ナシトス

霜雪 霜ハ十一月初旬ニ降り四月中旬ニ終ル雪ハ一月前後ニ於テ降ルコト大約四五回積ムコト三四寸内外トス晝間ノ降雪ハ隨テ解ケ積ムコト稀ナリ然レハ地方ニ依リテ少差ナキニアラス又間通冬降雪ヲ見サルコトアリト云フ

風雨 大風稀ニシテ春ハ西風又ハ南風多ク夏ハ東南風或ハ南風秋冬ハ北風若クハ西北風多ク四季殆ト一定ノ順風アリト雖レ之ヲ本州他ノ各郡ニ比スレハ風力稍強ク且ツ多シトス雨ハ一年大約七十日内外ニシテ年内最モ降雨ノ多キハ晩春ヨリ初夏ノ候ニアリ秋季ニ至リ稀レニ大風雨アルコトアリ

地種

本郡古昔ノ地種詳ナラス明治以後地籍ノ編製ニ從事シ今ヤ大ニ整頓セリ其目及ヒ反別ヲ記スレハ左ノ如シ<sup>但明治二十一年十二月三十一日現在ニ據ル</sup>

官有地

第壹種

神社地、九拾町六反七畝六歩

計九拾町六反七畝六歩

第二種

官用地、四反三畝拾三歩

計四反三畝拾三歩

第三種

田、壹反三畝貳拾四歩

畑、壹町三反七畝貳拾歩

宅地、五反五畝五歩

山、五千九百八拾壹町九反三畝貳拾壹歩

林、六拾四町七反七畝五步  
藪壹町壹反七百拾三步  
草生、拾四町三反八畝貳拾八步  
野、壹町八反八畝貳拾四步  
溜池、九拾七町五反壹畝貳拾九步  
沼、三畝拾步  
沙除溜、八反九畝貳拾三步  
用水溜、貳畝貳拾壹步  
稻干場、六反九畝拾七步  
物干場、貳畝五步  
物置場、四畝貳拾七步  
塚、六反六畝拾步  
井路敷、九反九畝貳步  
惡水路、四畝六步

海岸空地、拾貳町五反貳畝拾壹步  
堤外不定地、三町六反三畝拾九步  
島、貳反五畝步  
附寄洲、貳反八畝貳拾三步  
道路、八拾貳町五反九畝拾壹步  
溝渠、拾四町八反拾三步  
堤塘、貳拾八町八反五畝拾六步  
河川、拾七町三反壹畝六步  
計六千三百貳拾七町四反貳畝貳拾九步

第四種

寺院敷地、四拾壹町三畝步  
計四拾壹町三畝步  
通計六千四百五拾九町五反六畝拾八步  
民有地

第一種

田壹萬貳百三拾三町壹反三畝貳拾步  
鹽田拾四町貳反七畝拾五步  
荒田百六拾五町七反三畝拾六步  
新開試作田八拾九町六畝四步  
畑五千貳百八拾九町五反三畝拾九步  
荒畑五拾町壹反六畝八步  
新開試作畑五拾町五反五畝貳拾五步  
郡村宅地千三百貳拾壹町壹畝貳拾四步  
荒宅地三反九畝步  
學校敷地壹町三反五畝壹步  
新開試作宅地八反壹畝貳拾四步  
新開試作地六百町三反四畝拾壹步  
山三千四百三拾壹町貳反四畝拾步

荒山壹畝貳拾貳步  
林九拾四町三反八畝拾壹步  
藪八拾五町四反五畝拾四步  
野貳町五反三畝貳拾八步  
葭生四町四反四畝拾三步  
草生七拾六町七反貳步  
稻干場拾八町壹反七畝貳拾九步  
物干場三町三反九畝步  
物置場貳町六反壹畝步  
新開物置場七畝拾八步  
沼八町三反步  
沙除溜五拾貳町三反八畝貳步  
荒沙除溜三町五反四畝拾步  
用水溜拾三町壹畝拾四步



井路敷、拾六町四反壹畝拾六步

井戸敷、壹反貳畝貳拾六步

溝敷、四町貳反五步

悪水路、貳畝拾七步

冷泉場、七畝九步

石燈籠敷、三畝拾七步

重田堀潰、拾三町八反貳畝拾五步

重畑堀潰、七反三畝五步

堀潰、三町九反四畝拾三步

計貳萬壹千六百五拾貳町四畝拾三步

### 第二種

郷村社地、壹町八反貳拾三步

墳墓地、四拾壹町三反五畝貳拾壹步

塚、四町貳反四畝六步

火葬地、壹町五反貳拾八步

道敷、貳町八反三畝拾三步

堤敷、拾町壹反五畝四步

溜池、千貳町七畝八步

島、五反壹畝步

計壹千六拾四町四反八畝拾三步

通計貳萬貳千七百拾六町五反貳畝貳拾六步

以上官民有地總計貳萬九千百七拾六町九畝拾四步

按スルニ倭名鈔本州反別ノ數ヲ載ス然レモ特ニ本郡ニ係ルモノ詳  
ナラス古昔ノ盛反ハ今ノ盛反貳畝ニ當ル舊幕府ノ時ハ田畑ヲ算スルニ石高ヲ主トス故  
テ以テ其反別詳ナラス明治ニ至リ更ニ反別ヲ主トス而シテ舊反別  
調査ノ最モ整理セシハ明治八年ナリ其後地租改正ノ舉アリ又田野  
日ニ開ケ山上溪間殆ト梯田ヲ見サルナキニ至レリ同十八年十二月  
ノ調査ニ據レハ官有地六千四百四拾町七反壹畝貳拾九步民有地貳

萬千三百六拾六町六反七畝三步計貳萬七千八百七町三反九畝貳步  
ナリ之ヲ今ノ貳萬九千七百七拾六町九畝拾四步ニ比スルニ其間僅ニ  
二年ニシテ千三百六拾八町七反拾貳步ヲ増加セリ

里程

古昔本州京ヲ距ルノ里程延喜式等ニ載ス然レモ特ニ本郡ニ關ルモノ  
詳ナラス今首邑半田町元標ヨリ縣廳郡役所其他各地ニ至ルノ里程ヲ  
記スレハ左ノ如シ

郡内

知多郡役所壹町三拾間、龜崎町壹里五町別ニ鐵道アリ、緒川村三里九町五  
拾六間四尺、大符村四里壹町三拾九間四尺別ニ鐵道アリ、有松村六里貳拾  
三町貳拾八間五尺、大高村六里拾八町、橫須賀町四里七町、大野  
町三里拾八町三拾五間、常滑村貳里貳拾壹町、野間村五里三拾町  
內海村五里拾四町四拾五間、豐濱村六里、師崎村七里四町拾間  
三尺、大井村六里拾壹町貳拾五間三尺、武豐村壹里拾五町四拾五

間別ニ鐵道アリ、河和村三里貳拾八町四拾五間

郡外

愛知縣廳名古屋市九里九町四拾七間、愛知郡熱田町郡役所々々在地○大高鳴海ニ出ツ八里  
八町拾八間五尺、海東郡津島町同上○熱田ニ出ツ拾三里六町拾八間三尺、  
海西郡前須村拾三里壹町三間貳尺、中島郡一宮町拾五里五町別ニ鐵道アリ  
同郡稻澤町郡役所所在地拾三里拾九町拾五間三尺、丹羽郡小折村同上拾四  
里貳拾貳町、同郡稻置村拾六里五町貳拾四間、西春日井郡下小田  
井村郡役所所在地拾里貳拾六町、同郡清洲村拾壹里貳拾貳町三拾七間三尺  
別ニ鐵道アリ、東春日井郡勝川村郡役所所在地拾壹里貳拾貳町、同郡小牧村拾貳里  
三拾五町五拾八間四尺、同郡瀬戸村拾四里貳拾貳町、(以上尾張以  
下三河)碧海郡池鯉鮒郡役所々々在地○本郡緒川ヨリ三州海風ニ出ツ五里貳町三拾貳間、額田郡岡  
崎同上六里拾六町貳拾間別ニ鐵道アリ、寶飯郡御油同上五里貳町四拾七間同上  
渥美郡豐橋同上七里三拾五町五拾四間同上、幡豆郡西尾同上三里貳拾八  
丁貳拾壹間、西加茂郡舉母村同上八里貳町三拾貳間、東加茂郡足助

上同 拾三里貳拾五町三拾貳間、北設樂郡田口村上同 拾八里拾壹町貳拾貳間、南設樂郡新城村上同 拾里三拾五町五拾間、八名郡富岡村上同 拾貳里貳拾六町五拾間

〔愛知縣外〕

岐阜市拾八里貳拾四町、靜岡市（經川ヨリ池田ニ出ツ）四拾六里四町三拾貳間、（經田ニ出ツ）四拾六里四町拾七間、（經別ニ出ツ）長野八拾六里九町拾八間三尺、京都（經田ニ出ツ）四拾六里四町拾七間、（經別ニ出ツ）大阪（經都ニ出ツ）五拾八里四拾四町拾五間、東京（經川ヨリ池田ニ出ツ）九拾貳里拾五町五拾五間、長野貳百六拾壹里拾貳町五拾八間五尺、根室（東京ヨリ宇都宮ニ出ツ）四百七拾七里拾五町五拾五間

道路

國道

第貳號國道東京ヨリ京都ニ達スル路線（東海）、愛知郡榮村ヨリ（此間ニ搜入スル）有松村ヲ經テ愛知郡鳴海町（郡界ニ至ル）里程七町八間（本郡地内ニ係ル里程）、輻貳間乃至拾間アリ○概シテ平坦ニシテ

甚タシキ坂路ナシ此道モト本郡及愛知ノ二郡犬牙錯入ノ地ヲ直過ス今東阿野榮ノ二村ヲ愛知郡ニ編入シテヨリ本郡ノ地僅ニ有松ヲ過クルノミ

縣道

師崎街道（俗東浦街道ト稱ス又緒川村以北チ一ニ大濱街道ト稱ス有松村ニ於テ第貳號國道ヨリ分岐ス）

有松村ヨリ（壹里三拾貳町）共和村（貳拾五町）、大符村（拾四町四）、森岡村（拾貳町五）、緒川村（貳拾八町拾）、石濱村（拾七町貳）、生路村（拾七町拾）、藤江村（拾九町四）、有脇村（貳拾四町）、龜崎町（貳拾八町拾）、半田町（貳拾八町）、成岩村（貳拾六町）、武豐村（三拾三町）、富貴村（四拾三町）、布土村（拾八町）、河和村（壹里拾貳町三）、豐丘村（壹里五町四）、大井村（貳拾七町）、チ經テ師崎村ニ達ス里程拾三里貳拾七町三拾九間貳尺幅壹間三尺乃至七間アリ○河和村以北ハ大率平坦ニシテ車馬ノ便アリト雖モ以南師崎ニ至ルノ間ハ坂路多ク車馬大ニ難ム過クル所ノ橋梁其大ナルモノ六石瀨橋（大符森岡村境石ヶ瀨川）、見返橋（中田町阿久比川）、神戸橋（成岩村神戶川）、武豐橋（武豐村細川）、石川橋（同村細川）、大橋（河和村大江川）ト曰フ

常滑街道 俗四浦街道ト稱ス愛知郡鳴海町ニ於テ第貳號國道ヨリ分岐ス

愛知郡鳴海町 界ヨリ拾五町 大高村 町貳拾五間 名和村 町三拾 荒尾村 拾九町四 大田村 拾三 横須賀町 拾五町貳 養父村 拾六町貳 八幡村 五町拾 新知村 壹里七町 日長村 拾八町五 金澤村 拾八町四 大野町 拾九町貳 西之口村 拾七町五 蒲池村 拾八町三 榎戸村 拾三 多屋村 貳拾三 常滑村ニ達ス里程七里貳拾壹町五拾五間幅壹間三尺乃至貳間アリ○新知大野ノ間少シク坂路アリト雖モ概平坦ニシテ車馬ノ便アリ過クル所ノ橋梁其大ナルモノ三逢里橋 大田川 大野橋 大野川 信濃橋 細川 ト曰フ

里道

師崎常滑往還 俗四浦街道ト稱ス縣道ニ通シテ常滑村字丸山ヨリ起ル

常滑村ヨリ 町拾六 樽水村 四町貳拾 西阿野村 拾四町貳拾 古場村 壹間 苜屋村 拾六 大谷村 町拾四 小鈴谷村 町拾七 坂井村 拾四町五 上野間村 拾五町 奥田村 壹里拾三町 野間村 壹里三拾五町 内海村 拾八町貳尺 山海村 壹里貳拾八町 豐濱村 壹里 師崎村ニ至ル里程九里貳拾七町拾五間貳尺幅五尺乃至貳間

アリ○車馬ヲ通セサルニアラスト雖モ大谷以南漸ク坂路アリ野間村以南海岸砂中ヲ經ルモノト山道トアリ砂道ハ全ク道路ノ形ヲ爲サ、ル所多ク且滿潮ニ至レハ通スル能ハサル所アリ山道坂曲間辛フシテ空車ヲ通スル地アリ小野浦内海ノ間豐濱師崎ノ間ノ如キナ是レトス蓋シ郡中ノ難路ナリ過クル所ノ橋梁其大ナルモノ二、大橋 山海村 千歲橋 内海村 ト云フ○奥田ヨリ内海ニ達スル別路アリ里程壹里三拾町僅ニ車馬ヲ通ス之ヲ野間村ヲ經ルニ比スレハ近キト半里程餘故ニ奥田内海間ハ人皆之ニ據ル

半田名和往還 俗中街道ト稱ス

名和村 拾六町三 荒尾村 拾三町 富木島村 拾四町四 加木屋村 拾八 村 拾四 上阿久比村 六町九 東阿久比村 五 上阿久比村 七 東阿久比村 拾 三ヲ經テ半田村ニ至ル里程四里六町四拾四間五尺○甚タシキ坂路ナシ車馬ヲ通ス

大符東阿野往還 大符村縣道師崎街道一名大渡街道ヨリ分レ○愛知郡東阿野村第貳號國道ニ通ス

大符村ヨリ町貳拾横根村拾五町四北崎村五拾八町ヲ經テ愛知郡榮村ニ達ス  
里程壹里貳拾五町四拾貳間幅五尺乃至貳間アリ○小坂路ナキニ  
非スト雖モ大抵車馬ヲ通ス

大野半田往還

大野町ヨリ拾五町三金山村拾六久米村拾五町貳ヲ經テ半田村ニ至ル里程  
三里拾八町三拾五間幅五尺乃至貳間アリ○概テ平坦ニシテ車馬ノ  
便アリ過クル所ノ橋梁其稍大ナルモノ一、小倉橋金山村ト云フ

成岩常滑往還

成岩村ヨリ常滑村ニ達ス里程貳里貳町幅四尺乃至貳間アリ

河和內海往還

河和ヨリ內海村ニ至ル里程壹里貳拾貳町幅五尺乃至貳間アリ

大高大符往還

大高村ヨリ拾九町三共和村拾六町四ヲ經テ大符村ニ達ス里程壹里  
貳拾壹町拾六間壹尺幅壹間壹尺乃至貳間アリ

橋梁

境橋

東阿野村今愛知郡ニ入ル字大島ト三州碧海郡逢見村字阿野前トノ間ニ在リ  
第貳號國道東海ニ當リ境川ニ架ス長五拾八間幅四間木造ニシテ欄  
干アリ明治十一年庚戌一月ノ改架ニ係ル是レ本郡中ノ大橋ニシテ且  
ツ古來歌枕トナリテ世ニ名アルユト本州中他ニ見サル所ナリ

境橋

緒川村字流作ト三州碧海郡荊谷村字市原トノ間ニ在リ大濱街道ニ  
當リ境川ニ架ス長三拾間五尺幅壹間壹尺五寸木造ニシテ欄干アリ  
古來渡津ナリシカ明治三年庚午二月ノ新設ニ係リ同十四年己辛三月之  
ヲ改造ス

見返橋

半田町字前明山今愛知郡ニ在リ師崎街道ニ當リ阿久比川ニ架ス長貳拾七間  
四尺五寸幅貳間壹尺五寸アリ木造ニシテ欄干アリ明治十三年庚辰八

月ノ改架ニ係ル

石瀨橋

大符村字石瀨ト森岡村字下田面トノ間ニ在リ大濱街道ニ當リ石瀨川ニ架ス長貳拾間貳尺幅貳間木造ニシテ欄干アリ明治十六年癸酉八月ノ改造ニ係ル

大野橋

大野町字十王ト橋詰トノ間ニ在リ常滑街道ニ當リ湊川ニ架ス長拾六間三尺五寸幅貳間壹尺木造ニシテ欄干アリ明治十六年癸酉五月ノ改設ニ係ル

武豊橋

武豊村字小迎ト堀割トノ間ニ在リ師崎街道ニ當リ堀川ニ架ス長拾五間幅四間木造ニシテ欄干アリ明治二十年癸卯二月ノ改架ニ係ル美橋タリ

石川橋

武豊村字鹽田ト石川トノ間ニ在リ師崎街道ニ當リ蛇淵川ニ架ス長拾三間幅貳間貳尺木製ニシテ欄干アリ明治二十年癸卯二月ノ改架ニ係ル

神戸橋

成岩村字南組ト馬場組トノ間ニ在リ師崎街道ニ當リ神戸川ニ架ス長拾壹間幅貳間アリ木造ニシテ欄干ヲ附ス寛文四年甲申三月ノ架設ニ係リ明治十九年戊辰十二月之ヲ改造ス

大橋

河和村字北田面ニ在リ師崎街道ニ當リ大江川ニ架ス長拾壹間貳尺幅貳間木造ニシテ欄干アリ舊ト勅使橋ト稱ス舊幕府ノ頃ハ改架ノ時必ス國吏臨檢セリト云フ明治十九年戊辰九月ノ改架ニ係ル

五ヶ村橋

緒川村字流作ニ在リ大濱街道ニ當リ五ヶ村川ニ架ス長拾間幅壹間壹尺五寸木造ニシテ欄干アリ明治十五年壬午十一月ノ改架ニ係ル

信濃橋

養父村字島ノ内ニ在リ常滑街道ニ當リ堀川ニ架ス長拾間三尺六寸幅壹間壹尺アリ木造ニシテ天和年間ノ架設ニ係リ明治十七年甲三月之ヲ改造ス古ハ甚タ美橋ナリシト云フ

逢里橋

大田村字郷中ニ在リ常滑街道ニ當リ大田川ニ架ス長九間三尺幅貳間木製ニシテ欄干アリ舊土橋タリ明治十三年辰六月今ノ製トナス同二十一年子四月改架セリ

濱田橋

阿久比村大字植大字濱田ニ在リ横松道ニ當リ阿久比川ニ架ス長貳拾貳間貳尺幅壹間壹尺木造ニシテ明治十五年壬六月ノ架設タリ

萬榮橋

阿久比村大字椋岡字平芝ニ在リ萩村今東阿道ニ當リ阿久比川ニ架ス長貳拾貳間貳尺幅壹間木造タリ明治九年子七月ノ架設ニ係ル

境橋

大符村字境ニ在リ三州碧海郡高津波村道ニ當リ境川ニ架ス長拾五間幅五尺木造タリ明治十五年壬八月ノ改架ニ係ル

千歲橋

内海村字浦向ト南側トノ間ニ在リ師崎道ニ當リ内海川ニ架ス長拾三間四尺幅壹間貳尺中央七間ヲ木製トシ兩端ヲ石造トス欄干アリ嘉永五年壬本村醫師小田隆安酒井賢作等私財ヲ投シテ石橋トス明治三年庚九月高波其中央ヲ破ル爾後今ノ製トナス

境川橋

横根村字新江ニ在リ三州碧海郡小山村道ニ當リ境川ニ架ス長拾貳間三尺幅四尺貳寸木造ニシテ明治十七年甲十月ノ改架ニ係ル

小倉橋 一名勅使橋

金山村字西濱ト大野町字十市鍛トノ間ニ在リ半田道ニ當リ前山川ニ架ス長拾壹間幅貳間木造ニシテ欄干アリ古ハ太鼓形ノ美橋ナリ

シカ明治十六年癸改架シテ平橋トス  
大橋

山海村字屋敷ニ在リ内海村道ニ當リ久村川ニ架ス長拾壹間貳尺幅  
七尺五寸木造タリ文化九年<sub>甲</sub>十二月ノ架設ニシテ明治十四年<sub>己</sub>一  
月之ヲ改架ス

濱田橋

内海村字北向ト中濱田トノ間ニ在リ師崎道ニ當リ内海川ニ架ス長  
拾間三尺幅壹間四尺木製ニシテ欄干アリ始メ圯ニシテ九郎兵衛橋  
ト稱ス明治十七年<sub>甲</sub>六月改メテ今ノ製トナシ改稱ス

山王橋

奥田村字北側ト字儀路トノ間ニ在リ山王川ニ架ス長拾間幅七尺木  
製ニシテ欄干アリ明治二十一年<sub>戊</sub>四月改架ス

落合橋

福住村字平野ニ在リ卯坂道ニ當リ福山川ニ架ス長拾間壹尺幅壹間

壹尺木造ニシテ明治十二年<sub>己</sub>六月ノ改架ニ係ル

渡津

龜崎越前渡

龜崎町字越前ト三州碧海郡北大濱村字松江ノ間海路ヲ渡ル廣拾五  
町六間深滿潮三丈六尺干潮貳丈七尺許常備船拾六艘車馬共ニ堪フ  
此地古來渡津ノ設ケナカリシト雖モ明治十九年<sub>丙</sub>本郡鐵道ノ布設  
アリシヨリ本村ノ人成田新左衛門同年四月始テ之ヲ開キ以テ頻繁  
通渡ノ便ニ供ス

龜崎里渡

龜崎町字里ト三州碧海郡高濱村字田戸トノ間海路ヲ渡ル廣八町拾  
間深滿潮三丈六尺干潮貳丈七尺許常備船三拾艘車馬共ニ堪フ

仁元年京都本願寺第八世蓮如上人此地ヲ渡行セシ時船頭岩水七右衛門ニ六字ノ名號ヲ賜ヒテ其  
勢ヲ謝ス後世之ヲ網懸ノ名號ト稱セシト今猶本町船城寺ニ藏ス又傳フ徳川家康敵ノ爲メニ追ハ  
レ此所ニ至ル家康依テ船頭ヲ家康シテ久田ノ姓ヲ賜フトクダハナ方官歴芥波舟ニ乗シテ  
三州ニ還ル家康依テ船頭ヲ家康シテ久田ノ姓ヲ賜フトクダハナ方官歴芥波舟ニ乗シテ

名山



秋葉山

内海村字林ノ峯ニ在リ高大約四百六拾餘尺山麓ヨリ本郡第一ノ高山

鷺頭山

大高村字鷺津山ニ在リ一ニ觀音山トイフ高大約百貳拾尺老松矮樹葱々タリ又今耕地トナルノ地少ナカラス府志ニ云フ其形鷺ノ居ル

ニ似タルヲ以テ名クト或ハ云フ南麓ナル鷺頭山長壽寺初ノ鷺山ト云フ中ヨリ現出セシモノナリ故ニ此山號アリト云フノ山號ヲ以テ山ノ名ニ呼ヒシナ

リト西北方絶崖ニシテ雅致アリ史乘ニ有名ナル鷺津岩ハ即チ此山ニ在リシナリ

伊勢山

内海村字小栴ニ在リ高大約貳百八拾尺嶮崖ノ岩山ニシテ矮松葱々タリ其岩石ノ質曾テ本州ニ見サル所ニシテ伊勢産ノモノニ等シ故ニ此名アリ

細目山

野間村大字野間字向迫間ニ在リ一ニ山伏山トモ稱ス高大約三百九拾尺草生ナリ頗ル勝槩ニ富ムモト巨松一株アリテ航海者ノ目標タリシト雖モ今ハ枯朽シタリ

高根山

新知村字峠腰ニ在リ高百三拾三尺四望快濶風景ニ富ム頂上巨松一株アリ俗雞松ト稱ス遠望スレハ其形雞ニ似タルヲ以テナリ航海者常ニ之ヲ目標トス

老眼山

野間村大字野間字赤谷ニ在リ高大約四百貳拾尺草生ニシテ樹木ナシ四望快濶參謀本部ノ測量標アリ

シンボケ山

野間村大字野間字卯成迫間ニ在リ内海村界ナリ高大約四百三拾八尺草生ニシテ巍然隣峯ニ秀聳セリ四望廣濶ナリ

天神山

新知村字遠山廻間ニ在リ高大約百貳拾五尺觀望ニ富メリ  
富士峯

豐濱村字富士峯ニ在リ草木繁茂ス勝槩ニ富ミ參謀本部ノ測量標アリ

礦場

上野間村外三村岩木坑

上野間村ニ在ルモノ共ニ三個所一ハ字高川、北川ニ亘ル其區域五千  
拾九坪最モ産出多キ地トス一ハ字泉ニ在リ其區域千貳百六拾八坪  
一ハ同字ニ在リ其區域百八拾壹坪ナリ其他布土村大字布土字中及  
小鈴谷村大字廣目富貴村大字富貴等ヨリ出セリ皆其質純良ナリ○  
岩木ハ一種ノ炭質アリ然レモ石炭ノ如ク磊硬ノモノニアラス本州  
各地ニ産スルモノト全ク同一質ナリ

上野間村陶土坑

上野間村ニ在リ共ニ四個所一ハ字杉代、矢口ニ亘ル其區域百九拾三  
坪一ハ字鴻田、大海道、杉代等ニ亘ル其區域貳百六拾七坪五合一ハ字  
矢口、大海道ニ亘ル其區域三百四拾壹坪一ハ字西脇、小手廻間、里屋敷  
等ニ亘ル其區域三百三拾四坪五合ナリ其色淡赤色淡青赤色等ニシ  
テ純良ノ密土ナリ本郡常滑村ニ輸シ陶料ニ供ス

奥田村外數村陶土坑

奥田村ニ在ルモノ共ニ六個所一ハ字奥田前ニ在リ其區域四百四拾  
五坪一ハ奥田前、鎌山ニ亘ル其區域七百拾壹坪一ハ字鎌山ニ在リ其  
區域五百四拾四坪一ハ字奥田前ニ在リ其區域四百貳拾九坪一ハ字  
鎌山、奥田前ニ亘ル其區域四百拾八坪一ハ同字ニ在リ其區域三百九  
拾壹坪ナリ出ス所ノ土質畧上野間村ノ産ニ同シ常滑村ニ輸シテ陶  
料ニ供ス其他布土村大字布土、同村大字北方字土海道○水成岩村字天神○木  
村ニ陶及ヒ内海、常滑、坂井ノ各村ヨリ出セリ

磨砂坑

布土村大字布土志四内ノ地及ヒ上野間緒川東阿久比村大字板山荒尾  
大田富木島等ノ各村ヨリ出ス潔白ノ細砂ニシテ琢磨ニ供ス其産出  
夥シ

崎崎

龜崎

龜崎町字寺山ニ在リ俗天神ノ洲ト云フ即ケ東浦ニ突出シタル地ニ  
シテ三州高濱鶴ヶ崎ニ相對ス人家丘下ニ稠密シ丘上頗ル眺望ニ富  
ム其地尖頭ニ至ルニ從ヒ漸ク低平シ遂ニ砂洲ヲ爲シテ盡ク此邊海  
ハ即ケ龜崎港ニシテ船舶常ニ輻輳ス部名勝ノ  
羽豆岬羽豆一ニ橋頭又波津又番豆ニ作ル

師崎村ニ在リ羽豆神社ニ鎮座ス或ハ云本郡長ク南海ニ亘リ其  
形箭ノ如ク此地ハ其東南端ニアリ形狀筈ニ似タルヲ以テ名クト本  
郡ノ山脈累峯相逐ヒ此所ニ至リ尖岬ヲナシテ盡ク碯屹崑崖白波ヲ  
受ケ古木森鬱綠枝ヲ垂レ兀乎トシテ南海ニ突出ス其眺望風色絕佳

ナリ此邊海水甚々深ク且ツ微風ト雖モ洪濤ヲ見ル冬期最モ甚々シ  
トス間巨鯨ヲ見ルヲアリト云フ

富具岬

富具一ニ風宮ニ作ル一名野間崎

野間村大字野間ニ在リ舊小野浦村界ニ來レル山脈ノ海中ニ突出シ  
タルナリ懸崖突兀嶮々波浪ニ臨ミ流眸無碍風景極テ佳ナリ元祿風  
土記云フ此山諸木鬱々四時爲綠西崎岬臨海東岩壁洗潮天晴氣朗則  
勢州山岳在一瞬中ト即ケ富具神社所在ノ地ナリ今猶斯ノ如シ

鬼崎

榎戸村ニ在リ西南海中ニ突出セリ平洲ニシテ長堤松樹多シ堤内往  
年村民開墾シテ田トナス海中洲アリ田ニ瀦シテ耕スヘカラス後堤  
塘ヲ築テ今ハ良田タリ

日永岬

日長村ニ在リ西方遠ク海中ニ張出ス日永社地ニ聳エ松樹鬱鬱  
山上景色極テ佳ナリ岬角漸ク低平シ砂洲ヲナシテ止ム此近海ヲ渡

航スル者遠近多ク目標ヲ此崎ニ資ル日永川此所ニ注ク其海口ヲ日永ノ潭或ハ江文ノ淵ト云フ江文明神今ノ日永神社ノ鏡コヽニ沈ミシトイヒ傳ヘタリ

### 島洲

### 篠島

師崎村ノ東南壹里ニ在リ即チ篠島村ニシテ勝地タリ周圍壹里貳拾三町東西拾壹町南北拾三町面積拾八萬千貳百六拾四坪戸數貳百九拾八戸人口壹千五百貳拾四人アリ海岸出入シ内地突兀巍嶮ノ地多シ然レモ山水遠見ノ觀ニ富ミ絶景本郡第一ト稱ス山上老松繁茂鬱葱ノ地ヲ城山ト云フ古ヘ義良親王後村上天皇本島ニ漂着セシキ入御アリシ所ナリ今猶帝井等ヲ存セリ名區ノ一ナリ民家ハ北ノ海濱ニ連檐シ西濱前濱神渡ノ三所ニ分住ス船着ノ湊ハ北岸ニ在リ島中古ヘヨリ田圃ナク又牛馬ヲ飼ハス男女共ニ漁獵ヲ業トシタリシト雖モ近來益開ケ耕作ノ業大ニ起レリ舊罪人ヲ此島ニ流ス其住居ノ址今

### 日間賀島

猶存セリ二社神明社、王子社六寺院醫徳院、西方寺、松蔭寺、妙見齋、獻珠寺、正法寺アリ

師崎村ノ東篠島ノ北共ニ壹里ニ在リ即チ日間賀島村是ナリ東西拾三町南北四町貳拾三間周圍壹里八町貳拾間面積拾三萬三千貳百三坪戸數貳百八拾三戸人口千三百四拾貳人東方少ク狹シ民人東西ニ別レテ家居ヲナセリ東ナルヲ大里古東里トイヒ稍稠密ス西ナルヲ新居寺下浪太古ト云フト云フ船着ノ湊三所一ハ東ノ濱大里ニ在リ二ハ共ニ北岸ニ在リ本島地内亦タ斷岩ノ地多ク古來耕作ノ業少ク専ラ漁獵ヲ業トシタリシト雖モ近來耕業大ニ開興セリ此地一種ノ蠟ヲ産ス其味甚タ美ナリ俗日間賀蠟ト云フ眺望ニ富メルコト篠島ニ亞ケリ二社日間賀神社、八幡神社四寺院安樂寺、長心寺、香海院、大光院アリ

### 野島

篠島ノ南七町ニ在リ篠島村ニ屬ス無人島ニシテ橢圓形ヲナセリ直立水上高大約貳拾間壹尺周回拾貳町貳拾八間面積壹萬百拾五坪樹

木繁茂ス春季水禽ルカ來リ卵ス又鵜ノ遊フユト多シ近島土人常ニ之ヲ獲捕ス本島ハ直ニ外洋ノ潮流ヲ受クルヲ以テ其近海ニ於テ産スル所ノ海藻ハ味殊ニ美ナリト云フ

築見島

日間賀島ノ南貳拾餘町ニ在リ篠島村ニ屬ス無人島ニシテ稍圓形ヲ爲セリ直立大約拾四間五尺周回七町四拾間面積七千拾六坪松樹能ク繁茂ス産スル所海苔布苔等アリ本島日間賀島ニ近シト雖モ其岩石土質等全ク篠島ト同一ナリ

中手島

築見島ノ西南拾六町ニ在リ篠島村ニ屬ス無人島ニシテ南北ニ長ク東西ニ短シ直立大約拾貳間周回六町四拾間面積貳千七百七拾七坪松樹能ク繁茂ス産スル所布苔海苔鹿角菜等アリ其土質岩石ノ如キ皆篠島ニ同シ

小磯島

篠島ノ東北貳町ニ在リ篠島村ニ屬ス無人島ニシテ殆ト瓢形ヲ爲セリ直立大約九間五尺周回九町貳拾四間面積壹千六百七拾坪土地肥沃松樹能ク繁茂ス産スル所海苔布苔蛤蜊等アリ

松島

篠島ノ西南三町ニ在リ篠島村ニ屬ス無人島ニシテ全島双峰ヲナセリ滿潮來レハ中央凹没シテ二個ノ島トナル直立大約八間貳尺周回四町三拾六間面積壹千三百八拾八坪冬季ニ至レハ土人鵜ヲ此島ニ捕フル者多シ松樹數拾株能ク繁成ス産スル所淡菜海苔布苔鹿角菜荒苔若苔等アリ

戸龜島

篠島ノ西四町ニ在リ篠島村ニ屬ス無人ノ岩島ニシテ恰モ大塔ノ海中ニ突立スルカ如シ直立大約五間周回四拾四間面積貳百貳拾七坪草木生セス産スル所畧松島ニ同シ

尾張志曰ク戸龜島松島ト平島ノ間ニアリ戸龜島トモイヒ隨島集リ居ル故島ト

廣龜島

篠島ノ西ノ西ノ西五町ニ在リ篠島村ニ屬ス無人ノ岩島ニシテ草木生セ  
ス稍方形ヲ爲セリ直立大約貳間三尺周回三町四間面積壹千貳百九  
拾坪産スル所畧松島ニ同シ

小山島

篠島字棚橋ノ西拾八間ニ在リ篠島村ニ屬ス無人ノ小島ニシテ三角  
形ヲ爲セリ直立大約三間五尺周回貳町貳拾間面積三百貳拾坪此島  
岩石多シト雖モ地質肥沃能ク松樹ニ適ス産スル所畧松島ニ同シ

木島

篠島ノ西北壹町四拾間ニ在リ篠島村ニ屬ス無人島ニシテ稍圓形ヲ  
ナス内地凸凹起伏セリ其高キモノ直立大約拾四間アリ周回八町貳  
拾間面積七千七百貳拾九坪本島之ヲ篠島ニ比スレハ地質肥沃草木  
能ク生ス椎櫻檜芝等ヲ最トナス其他雜木繁茂セリ人依テ島ニ名ケ  
シト云フ産スル所松島ニ全シ

鼠島

日間賀島ノ西三町三拾間ニ在リ日間賀島村ニ屬ス無人島ニシテ直  
立大約滿潮壹間四尺干潮三間壹尺周回八町貳拾間面積七百五拾坪  
松樹生セリ

小山島

大井村ノ東南隅大字片名ノ境字聖崎ヒトキノ地先壹町許ニ在リ大井村ニ  
屬ス縱六間横三間許周回貳拾間餘全島岩石樹木生セス古へ島中大  
石斜立シ其形僧ノ物ヲ負フ如シ依テ一ニ聖小島ト稱ス何ノ時カ轉  
倒セシニヤ今ハナシ

暗礁

篠島西海暗礁

篠島ノ西及ヒ西南三里ニ在リ篠島村ニ屬ス西ニ在ルヲ沖ノ大島沖  
ノ小島ノ二トナス共ニ大ナリ大、東四拾町南北五町周回餘小、東四四  
拾間南北貳拾間周回三町三拾間許アリ深滿潮  
拾壹間四尺干潮拾間四尺西南ニ在ルヲトフノ島ト云フ方七拾間許  
周回四町餘深

滿潮四間壹尺干潮三間壹尺共ニ浮標ヲ設ケス然レモ岩石凸凹起伏  
シ舟行甚々峻ナリ

### 篠島北海暗礁

篠島ノ北戸龜島ト築見島ノ間壹里許ノ所ニ大小散布セリ篠島村ニ  
屬ス其數五個十二日島、一島、大石首魚島、小石首魚島、エゴタイト云フ  
其最モ著シキ者ヲ十二日島、大石首魚島ノ二トス航者大ニ之ヲ恐ル  
日間賀島周海暗礁

日間賀島ノ周海盡ク無數ノ暗礁ヲ以テ之ヲ圍塞シ殆ト餘地ナキカ  
如シ其袤延東西貳里南北壹町許ノ間ニアリ盡ク日間賀島ニ屬ス大  
ナルモノ方貳百間小ナルモノ拾五間ニ至ル而シテ其西海即チ師崎  
村トノ間ニ在ルモノ八個師崎村暗礁ト相近接散羅セリ其中最モ著  
キモノ二個心島、角石ト云フ東海ニ在ルモノ七個其中最モ著キモノ三  
個内寺、ユハガリ、大磯ト云フ南海ニ在ルモノ七個其中最モ著キモノ  
壹個下瀬ト云フ北海ニ在ルモノ拾個其中最モ著キモノ七個蔦ヶ崎

鶯戸、桶次、大内寺、西島、中島、袋次ト云フ其航海ニ障礙ヲ與フル甚々少  
ナカラストス

### 篠島南海暗礁

篠島ノ南貳拾町許ノ間ニ在リ篠島村ニ屬ス總テ三個轟島、間瀬島、草  
葉島ト云フ然レモ航海ニ甚々シキ障礙ナシト云フ

### 新倉暗礁

篠島日間賀島及ヒ師崎村ノ中間ニ在リ篠島村ニ屬ス東四百貳拾五間南北  
貳百八拾壹間周回六  
百五拾  
間餘深滿潮拾八間貳尺干潮拾七間貳尺航者ノ恐ル、所タリ

### 師崎近海暗礁

師崎村ノ東南ニ散布シテ羽豆岬ヲ圍メリ師崎村ニ屬ス其西灣ニ在  
ルモノ拾壹個其中最モ著キモノ七個ロンヂ、高岩、折戸、此三個ハ陸地ニ連  
續シテ恰モ岬角ノ  
形ナリ荷貝、中根、沖根、河豚釣ト云フ其南ニ在ルモノ九個其中最モ著キ  
モノ四個羽島、龜ヶ崎、中島、下ノ島ト云フ其東ニ在ルモノ五個其中最  
モ著キモノ壹個沖島ト云フ皆ナ甚々大ナラスト雖モ密布セルヲ以

テ航海者之ヲ懼ル

名川

阿久比川

源ヲ緒川村字西地獄ノ山間ヨリ發シ西南ニ流レ八幡村字田淵ヨリ發スル細流ヲ會シ白澤村今上阿久比ニ入ルニ入り御林、猿田、北蛇淵、蛇淵、清水場草木ノ諸川ヲ合セ漸ク大トナリ南ニ流レ福住村今東阿久比ニ入ルヲ經福山川ヲ受ケ卯坂村今上阿久比ニ入ルニ入り元倉川北小川殿越川ノ諸流ヲ合セ宮津村今東阿久比ニ入ル阿久比村境ニ至リテ蟹田川平芝川ヲ合ス又萩村今東阿久比ニ入ル椋岡村今阿久比ニ入ル村界ニ至リ高岡川ヲ合セ横松村今東阿久比ニ入ル植大村今阿久比ニ入ル村堺ニ於テ後田川植大中田町界ヲ流ルヲ合セ半田乙川村境ヲ經半田町字龜洲新田ニ至リテ海ニ注ク延長貳里貳拾町貳拾九間幅最廣貳拾五間最狹壹間水流淺クシテ舟筏ヲ通セス然レハ灌溉ノ便少ナカラストス

石瀨川

源ヲ吉田村字冬至ノ山間ヨリ發シ北ニ向テ流レ又南流シテ森岡村

ト長草村トノ間ヲ經テ大符村ニ入り屈曲シテ東南ニ向ヒ鞍流川ヲ合セ森岡大符ノ村境ヲ流レ森岡村字外新切ニ至リテ境川ニ會ス延長壹里三拾五町拾三間幅最廣貳拾五間最狹壹間水流甚タ淺クシテ舟筏ヲ通セス然レハ其灌溉ノ便ニ至リテハ最モ多シトス

加木屋川

源ヲ加木屋村ノ南端鹿持池ニ發シ村内ノ細流ヲ合セ西北ニ流レ富木島村ニ入り新川ヲ合セ大田村ニ至リテ山田川名和村大字名和ヨリ發スヲ合セ大田川トナリ西折直流シ同村字川北新田ニ至リ海ニ注ク延長壹里三拾壹町五間幅最廣五拾四間最狹壹間海口ヨリ大田村字寺下ニ至ルノ間小舟ヲ通ス灌溉ノ便アリテ殊ニ水害ナシトス

三又川

源ヲ佐布里村加世端池ヨリ發シ北流シテ八幡村ニ入り荒曾川ヲ合ス漸ク西北ニ向ヒ養父村ニ至リ又新川ヲ合セ堀川トナリ西向直流シテ同村字八王子ニ至リ海ニ入ル延長壹里貳拾町拾五間幅最廣拾



四間最狹三尺淺水舒緩舟筏ヲ通スルニ足ラス然レハ滿潮ノ際ハ海口ヨリ字四池ニ至ルノ間小舟ヲ通スヘシ又灌溉ノ便少ナカラスト

### 矢田川

源ヲ矢田村切池ヨリ發シ西南ニ流レ和土地川及青木川ヲ合セ西ニ折レ金澤村大字南粕谷ト久米村ノ間ヲ過キ又後田川ヲ合セ金山金澤村大字大草ノ村界ヲ過キ金山村字西濱ニ至リ前山川金山村ヨリ發スヲ合セ直流シテ大野町此地ニ濠川又ハ大野川ト稱スルモノナリ字洲岬ニ至リ海ニ注ク延長壹里拾六町貳拾五間幅最廣貳拾四間最狹壹間滿潮ノ時僅ニ舟ヲ大野町地内ニ入ルニ過キス灌溉ノ便ニ至リテハ頗ル多シトス

### 内海川

源ヲ内海村字奧鈴谷ノ山間ヨリ發シ南流シ野田奥、龜口、清水尻等ノ諸細流ヲ合セ西南ニ向ヒ同村字浦向ニ至リ海ニ入ル延長壹里九町九間幅最廣拾貳間最狹壹間四尺舟楫ヲ入ル、ユト海口ヨリ村内僅

### 神戸川

ニ四百間ニ過キスト雖ヒ灌溉ノ用亦タ少ナカラスト  
源ヲ成岩村字行人谷ノ溜池ヨリ發シ東南ニ向ヒ吉田、西神田、山神、壙垂、御手洗ノ諸川ヲ合セ直流シテ同村字南新田ニ至リ海ニ入ル延長壹里貳拾六町四拾五間幅最廣拾五間最狹壹間舟楫ヲ入ル、ユト海口僅カニ百間許ニ過キス偶滿漲ノ恐レナキニアラスト雖ヒ其灌溉ノ便モ亦タ甚タ多シ

### 境川

愛知郡東阿野村ト三州逢見村トノ間ヨリ來リ榮村今愛知郡ニ入ル北崎村横根村大符村森岡村緒川村石濱村生路村ノ地先即本郡ト三州碧海郡トノ境界ニテ南流シ下流ニ至ルニ從ヒ漸ク大河トナリ藤江村地先ニ至テ海ニ入ル延長三里拾三町四間幅最廣三百間生路村地先最狹八間地先ノ水淺クシテ舟筏ノ便アラヌ此川古來歌枕トナリテ其名甚タ高シ

堤塘

境川堤塘

境川ニ沿ヒ愛知郡榮村字刈外山ヨリ本郡北崎村横根村大符村森岡村ヲ經テ緒川村字流作ニ至ル長貳里拾九町九間高壹間貳尺乃至四尺馬踏貳間乃至三尺敷拾四間三尺乃至貳間三尺アリ

石瀨川堤塘

石瀨川ニ沿ヒ左右兩側ニ延フ左堤吉田村字岩見田ヨリ起リ森岡村字外新切ニ至ル長壹里貳拾九町三拾三間高貳間乃至五尺馬踏壹間乃至貳尺敷七間三尺乃至壹間右堤ハ吉田村字岩見田ヨリ起リ大符村ヲ經テ森岡村字三州道ニ至ル長壹里壹町貳拾七間五尺高貳間乃至五尺馬踏貳間乃至貳尺敷六間乃至壹間アリ

阿久比川堤塘

阿久比川ニ沿フテ左右兩側ニ延フ左堤ハ八幡村字田淵ニ起リ上阿久比村大字白澤同大字卯坂東阿久比村大字宮津同大字萩同大字横

松ヲ經テ乙川村字末廣新田ニ至リテ終ル長貳里貳拾三町貳拾三間高壹間乃至三間三尺馬踏貳間乃至貳尺敷壹間貳尺乃至拾五間右堤ハ八幡村字田淵ニ起リ上阿久比村大字白澤卯坂阿久比村大字阿久比同大字椋岡同大字植大ヲ經テ半田町字龜洲新田海岸ニ至リテ止ム長貳里拾七町拾四間高壹間乃至三間四尺馬踏貳尺乃至貳間敷壹間貳尺乃至拾貳間三尺アリ

神戸川堤塘

神戸川ニ沿ヒ南北兩側ニ延フ共ニ成岩村字細割ニ起リ同村字岩井ニ至ル南堤長貳拾八町四拾九間高壹間壹尺馬踏四尺敷四間北堤長貳拾八町四拾九間高壹間三尺馬踏壹間敷五間アリ

矢田川堤塘

矢田川兩側ニ沿フ左堤矢田村字池南ニ起リ久米村金澤村大字南粕谷ヲ經テ金山村字西濱ニ至ル長壹里拾貳町五拾間高壹間壹尺乃至貳間三尺馬踏三尺乃至七尺敷壹間四尺乃至九間右堤矢田村字池南

ニ起リ金澤村大字南粕谷ヲ經テ同村大字大草字牟山堂ニ至ル長壹里拾七町貳拾間高五尺乃至壹間四尺馬踏貳尺五寸乃至壹間貳尺敷壹間貳尺乃至八間アリ

### 東浦海岸堤塘

緒川村ニ起リ生路石濱藤江有脇龜崎乙川半田成岩武豐富貴布土河和ヲ經テ豐丘ニ至ル長八里貳拾三町貳拾九間高四尺乃至貳間四尺五寸馬踏三間乃至貳間敷壹間五尺乃至拾六間アリ

### 西浦海岸堤塘

三堤アリ一ハ大野町ニ起リ西之口村ヲ經テ榎戸村ニ至ル長壹里拾八町三拾三間壹尺高壹間乃至壹間四尺馬踏壹間乃至三間敷貳間貳尺乃至八間一ハ八幡村堤長拾貳町三拾間高三間馬踏壹間敷貳拾壹間一ハ名和村ニ起リ荒尾村大田村横須賀町ヲ經テ養父村ニ至ル長三里九町五間高五尺乃至貳間三尺五寸馬踏三尺乃至貳間敷三間乃至拾三間アリ

## 湖沼

### 琵琶池

東阿野村今愛知郡字稻葉ニ在リ縱三百貳拾貳間横百貳拾七間周回貳拾七町四拾三間三尺面積四萬千三百七坪アリ水田凡貳拾九町五反歩餘ノ養水ニ供ス此池其形琵琶ニ似タルヲ以テ名クト云フ本郡第一ノ大池ニシテ風景殊ニ佳ナリ名勝

### 七本木池

乙川村字七本木ニ在リ縱三百六拾七間餘横百貳間周回拾六町四拾貳間四尺面積三萬七千四百八拾六坪アリ里傳ニ云フ往昔此池ノ新鑿竣功式ヲ舉行スル時菅原道眞ノ裔英比磨此地ノ領主出張シテ七本ノ松ヲ植ユ依テ池ニ名ク實ニ初メテ本村ヲ開キシ時ナリト今水田百八拾七町五反三畝拾九歩ノ養水ニ供ス

### 半田池

半田町字矢勝谷ト阿久比村大字植大字八竈トニ亘ル縱三百九拾五

間横百四拾貳間周回千百拾五間面積貳萬八千九百三拾壹坪アリ元  
祿八年字山方新田創築ノ際開築シテ其養水トス水田凡五拾六町四  
反壹畝貳拾歩ハ全ク水ヲ此池ニ資レリ

西生見池

乙川村字西生見ニ在リ縱貳百七拾九間横百九拾六間周回拾四町拾  
五間五尺面積貳萬六千七百七拾五坪アリ七本木池ニ對シテ之ヲ上  
池ト稱ス開鑿モ亦タ時ヲ同フスト云フ水田三拾九町三反歩ノ養水  
ニ供ス

水主池

大高村字水主池ニ在リ縱三百九間横七拾貳間周回九百六拾間面積  
貳萬貳千貳百四拾八坪アリ本村ノ水田凡百六町五反九畝餘ノ養水  
ニ供ス今瀛車池邊ヲ走ル晚景頗ル佳ナリ

加世端池

佐布里村字上加世端ニ在リ東西三百八拾六間南北五拾九間周回千

百五拾四間面積貳萬千七百六拾五坪アリ本村ノ水田凡四拾四町三  
反五畝餘ノ養水ニ供ス

宮廻間上池

成岩村字南二坂ニ在リ縱貳百三拾五間横百九拾間周回四百七拾四  
間面積壹萬七千九百拾九坪アリ水田凡三拾九町壹反六畝餘ノ養水  
ニ供ス

増田池

横根村字名高ニ在リ東西百九拾九間南北百三拾四間周回五百五拾  
貳間面積壹萬七千八百五拾六坪アリ水田凡百五拾町歩餘ノ養水ニ  
供ス

鹿持池

加木屋村字南鹿持地鹿持泡池高見石塚陀々法師ノ間ニ亘ル縱貳百  
三拾八間横百六拾五間周回七百五拾八間面積壹萬七千百拾壹坪ア  
リ水田凡貳拾五町歩餘ノ養水ニ供ス

青山池

奥田村字青山ニ在リ東西百拾貳間南北百三拾貳間周回七百間餘面積壹萬七千七拾坪アリ水田凡五拾四町六反歩ノ養水ニ供ス

横川池

乙川村字横川下ニ在リ縱百七拾六間横九拾三間面積壹萬六千貳百四拾坪アリ水田凡貳拾六町四反三畝五歩ノ養水ニ供ス

廣脇池

半田町字廣脇ニ在リ古へ鳥ノ池ト稱ス縱貳百七間横百八拾五間周回八百九拾三間面積壹萬五千五百八拾坪アリ水田凡拾壹町七反壹畝餘ノ養水ニ供ス

岩尾池

成岩村字八助ニ在リ縱百六拾間横百八拾四間周回四百三拾六間半面積壹萬五千百五拾八坪文化三年西名古屋ノ人關口次郎ナル者之ヲ開築ス水田凡貳拾五町八反三畝餘ノ養水ニ供ス

西馬池

半田町字古池ニ在リ縱貳百四拾八間横百五拾五間周回八百三拾五間面積壹萬五千百貳拾坪アリ水田凡四拾六町壹反八畝餘ノ養水ニ供ス

大草池

緒川村字大草ニ在リ縱貳百七拾間横六拾壹間周回七百六拾四間面積壹萬四千九百拾五坪アリ此池舊面積四千貳百拾貳坪ナリシニ明治十八年西之ヲ増築ス今水田凡百三拾町五反七畝餘ノ養水ニ供ス

切田池

矢田村字池南ニ在リ東西三百六拾七間南北七拾四間周回八百六拾六間面積壹萬四千七百三拾四坪アリ水田凡三拾壹町七反五畝餘ノ養水ニ供ス

親池

半田町字桶戸ニ在リ縱貳百貳拾八間横百拾七間周回六百七間面積

壹萬四千六百七拾坪アリ水田凡四拾六町三反四畝貳拾貳歩ノ養水ニ供ス

大藏池

榮村今愛知郡ニスル字九左山ニ在リ縱百九拾六間横七拾三間周回八町五拾八間面積壹萬四千四百六拾坪アリ水田凡四拾五町歩餘ノ養水ニ供ス土人云此池ハ應永年間ノ開築ナリト

三池

共和村字敷金ニ在リ縱百五拾八間横九拾四間周回四百五拾六間面積壹萬四千百壹坪水田凡ソ四町七反歩餘ノ養水ニ供ス

堂前池

上野間村字堂前ニ在リ東西百九拾四間南北百壹間周回九百拾五間面積壹萬三千六百貳拾坪アリ水田凡七拾町歩ノ養水ニ供ス鯉鮒鱈等ヲ産ス然レモ今獵ヲ禁ス大日山池ノ東北ニ接ス鵜粟ヲ結フコト千有餘個土人其

吉田池

成岩村字田代ニ在リ縱貳百四拾八間横百三拾八間周回四百拾間面積壹萬三千三百九拾坪アリ水田凡三拾町八反歩ノ養水ニ供ス

濱池

半田町字菊又ニ在リ縱百六拾貳間横百貳拾貳間周回九百九拾三間面積壹萬貳千六百八拾壹坪アリ水田凡拾貳町七反貳畝貳拾壹歩ノ養水ニ供ス

新池

名和村大字名和字膳棚ニ在リ縱百九拾壹間横八拾七間周回六百四間三尺面積壹萬貳千九拾七坪アリ本村ノ水田六拾町九反壹畝餘ノ養水ニ供ス

中山池

奥田村字中山ニ在リ東西貳百拾六間南北五拾貳間周回六百五拾九間面積壹萬千七百六拾坪アリ水田凡貳拾七町四反四畝歩ノ養水ニ供ス

鹿狩池

武豊村字蛇淵ニ在リ東西百拾貳間南北百五拾八間周回五百七拾貳間面積壹萬千六百貳拾六坪アリ本村ノ水田蛇淵、二崎、若宮、淺水、内鉋、前田、口田、鹽田、北曲輪、石川池田等數字ノ水田ニ灌溉ス連年九、十兩月ノ頃水涸レリ

粕池

新知村字粕池ニ在リ縱貳百四拾五間橫六拾間周回拾三町四拾壹間貳尺面積壹萬千貳百八拾坪アリ水田凡八拾九町五反九畝歩ノ養水ニ供ス

星名池俗大池

半田町字星崎ニ在リ縱百七拾八間橫百拾間周回五百三拾三間面積壹萬千八拾三坪アリ水田貳拾九町九反五畝歩ノ養水ニ供ス或ハ云フ星名ハ星野ナリ星野某ノ開築セシニ依リ名クト

蝮池

大高村字蝮池ニ在リ縱貳百五間橫五拾三間周回五百四拾貳間面積壹萬八百六拾五坪アリ本村ノ水田凡貳拾四町貳反三畝餘ノ養水ニ供ス

黒根池

藤江村字黒根ニ在リ縱貳百四拾間橫四拾五間周回五百七拾間面積壹萬八百坪アリ水田凡六拾四町三反六畝餘ノ養水ニ供ス

折戸池

半田町字折戸ニ在リ縱百貳拾三間橫百拾九間周回四百九拾六間面積壹萬百四拾六坪アリ水田凡七町六畝拾貳歩ノ養水ニ供ス

玉越池

榎戸村字中根ニ在リ東西八拾間南北貳百間周回拾三町面積壹萬八拾坪アリ水田凡三拾五町歩餘ノ養水ニ供ス

七曲下池

八幡村字七曲ニ在リ縱百貳拾八間橫六拾三間周回九百六拾八間面

積九千六拾坪水田凡七拾貳町步餘ノ養水ニ供ス  
淺山池

荒尾村字西狹間ニ在リ縱百九拾七間三尺橫五拾四間三尺周回九町  
貳拾三間面積壹萬七百六拾三坪八合アリ水田凡四拾五町五反歩ノ  
養水ニ供ス

飛山池

生路村字飛山池上ニ在リ縱百五拾間橫六拾七間周回九町四拾間面  
積壹萬五拾坪アリ水田凡四拾六町步餘ノ養水ニ供ス

奧白澤下池

奧田村字奧白澤ニ在リ縱百六拾四間橫三拾七間周回五百七拾間面  
積八千八百拾壹坪水田凡貳拾町五反八畝歩ノ養水ニ供ス

明治池

緒川村高根、外下高根、折戸、桐池一區、下廣狹廻間ノ數字ニ亘レリ縱百  
八拾五間橫九拾六間周回五百四拾五間面積九千五百八拾貳坪アリ

始メ小池タリ明治十八年町之ヲ増鑿ス今水田凡百三拾町五反七畝  
餘ノ養水ニ供ス

八反田大池

河和村字姥八反ニ在リ縱百拾九間余橫四拾貳間余周回七百六拾間  
面積九千貳百拾六坪水田凡貳拾町余ノ養水ニ供ス

奧新池

武豊村字甚田ニ在リ東西百四拾八間南北百拾間周回六百六拾間面  
積九千貳百拾坪アリ舊大足村ノ水田ハ大抵之ニ依リテ灌養セリ每  
年七月頃ニ至テ涸水セリ

白砂池

長草村字東恩場ニ在リ縱百六拾間橫六拾間周回四百八拾七間三尺  
面積九千貳百八拾坪アリ水田ノ養水ニ供ス

大池

上阿久比村大字卯坂字燒山ニ在リ縱百壹間橫九拾間面積九千九坪



別所池  
アリ水田凡四拾町步餘ノ養水ニ供ス

大池  
内海村字下別所ニ在リ縦百六拾間半横四拾貳間餘周回三百八拾間面積八千八百九拾六坪水田凡貳拾貳町壹反拾壹步ノ養水ニ供ス

古場村大字檜原字平井前ニ在リ東西百八拾貳間南北百六拾間餘周回拾町拾間餘面積八千七百七拾五坪アリ本村及苜屋ノ水田凡六拾町四反四畝六步ノ養水ニ供ス

芳池

上阿久比村大字草木字上芳池ニ在リ縦百五拾五間横百拾間面積八千四百九拾坪アリ水田ノ養水ニ供ス

大池

横根村字平地ニ在リ縦百八間横七拾九間周回三百五拾四間面積八千四百八拾四坪水田凡貳拾五町步許ノ養水ニ供ス

細田溜池

河和村字細田ニ在リ縦百九間半横七拾五間周回五百三拾壹間面積八千百九拾九坪水田凡拾五町步餘ノ養水ニ供ス

大池

長草村字大池ニ在リ縦百三拾六間横百間面積八千四百六坪アリ水田ノ養水ニ供ス

立合池

共和村字原ニ在リ縦百貳間横九拾四間周回三百七拾九間面積八千三百六拾坪水田凡貳町七反餘ノ養水ニ供ス

大原池 一名四位池

榮村今愛知郡ニ入ル字大原ニ在リ縦百四拾間横百六拾六間面積七千九百貳拾八坪アリ水田凡拾三町步餘ノ養水ニ供ス

小板大池

成岩村字方掛ニ在リ縦百六拾間横百貳拾間面積七千九百拾五坪ア

新々田池  
リ水田貳町七反歩ノ養水ニ供ス

生路村字新々田ニ在リ縦百拾八間餘横六拾五間周回八町五拾六間  
半面積七千六百九拾壹坪アリ水田凡拾五町九反四畝餘ノ養水ニ供  
ス

梶子池

共和村字釜池ニ在リ縦百四拾貳間横七拾四間周回三百九拾三間面  
積七千七百五拾七坪水田凡貳町五反餘ノ養水ニ供ス

今池

内海村字打越ニ在リ上下二池ヲ爲シ堤塘ヲ以テ界トス相通シテ周  
回四千貳拾九間面積七千六百四拾三坪水田凡四拾貳町歩餘ノ養水  
ニ供ス

種廻間池

日長村字種廻間ニ在リ縦百三拾五間横六拾八間周回八町八間面積

福谷池  
七千五百貳坪アリ水田ノ養水ニ供ス

内海村字甲福谷ニ在リ縦百貳拾六間横六拾貳間周回四百拾八間餘  
面積七千貳百九拾四坪水田凡貳拾貳町八反余ノ養水ニ供ス

大池

北崎村字梨木ニ在リ縦百六拾四間横百貳間周回三百九拾八間面積  
七千六百貳拾坪水田凡四拾貳町五反歩ノ養水ニ供ス

池淵池

山海村字池淵ニ在リ縦百拾間横九拾六間周回拾貳町許面積七千壹  
坪此池屢洪水アリテ近邊ノ人家耕地ヲ害スルコトアリ甚タシキニ至  
リテハ周回三里以上トナルコトアリ

奥白澤上池

奥田村字奥白澤ニ在リ縦百五拾八間横四拾五間周回五百五間面積  
七千七百三坪水田凡拾七町九反餘ノ養水ニ供ス

瀬戸池

共和村字南茶屋ニ在リ縦百三拾八間横八拾壹間周回四百拾壹間面積七千五百坪水田凡貳町五反歩餘ノ養水ニ供ス

明角池

緒川村字鈴栗ニ在リ横三拾九間縦百四拾壹間面積六千九拾三坪水田凡貳拾五町歩餘ノ養水ニ供ス

小田池

河和村字小田ニ在リ縦百三拾壹間半横五拾五間周回五百五拾四間面積七千貳百三拾貳坪水田凡拾町歩餘ノ養水ニ供ス

坊田池

金山村字坊田ニ在リ南北百四拾間東西四拾間周回五百貳拾間面積六千七百九拾三坪アリ水田凡五拾町歩餘ノ養水ニ供ス

二股池

日長村字二股ニ在リ縦百三間横三拾五間周回三百六拾間面積六千

七百坪アリ水田ノ養水ニ供ス

梨池

共和村字大池下ニ在リ縦百拾壹間横八拾五間周回三百七拾四間面積六千五百貳拾貳坪アリ水田凡貳町壹反餘ノ養水ニ供ス

平戸池

横根村字箕手ニ在リ縦百四拾貳間横百六間周回三百三拾貳間面積六千四百五拾六坪水田凡五町五反歩ノ養水ニ供ス

上石根池

日長村字上石根ニ在リ縦百三拾七間横四拾六間周回三百七拾八間面積六千四百貳拾坪アリ水田ノ養水ニ供ス

大廻間池

名和村大字名和字中大廻間ニ在リ縦百四拾九間横八拾六間周回五百六拾八間三尺面積六千三百九拾坪アリ本村ノ水田三拾三町貳反六畝餘ノ養水ニ供ス

大池

共和村大字桶狹間字寺前ニ在リ縦百壹間横七拾三間周回三百五拾貳間面積六千貳百拾七坪アリ水田凡貳町七畝餘ノ養水ニ供ス

新池

久米村字籠池ニ在リ縦百三拾四間横六拾間周回三百五拾貳間面積六千百拾五坪アリ水田凡貳拾壹町步餘ノ養水ニ供ス

奥池

吉田村字奥池下ニ在リ縦九拾五間五尺横六拾三間三尺面積六千坪アリ水田凡三拾壹町八反七畝餘ノ養水ニ供ス

濱新田池

石濱村字濱新田ニ在リ縦百貳拾間横五拾間周回五町五拾五間面積六千坪アリ水田凡拾貳町四反三畝餘ノ養水ニ供ス

岡部池

内海村字西池田ニ在リ縦百六拾七間横三拾三間周回五百貳拾七間

姥山池

面積五千九百六拾四坪水田凡貳拾貳町步餘ノ養水ニ供ス  
日長村字姥山ニ在リ縦百四拾間横四拾貳間周回四百五間面積五千九百五拾坪アリ水田ノ養水ニ供ス

大池

共和村字照堀ニ在リ縦百拾四間横六拾壹間周回三百六拾壹間面積五千六百七拾坪水田凡壹町九反歩ノ養水ニ供ス

二池

共和村字二池ニ在リ縦百拾四間横六拾三間周回三百七拾間餘面積五千六百四拾八坪水田凡壹町八反餘ノ養水ニ供ス

港灣

半田港

半田町ニ屬ス東西拾九町三拾間南北九町貳拾間東南ニ向ヘリ港内深滿潮壹丈六尺乃至貳丈四尺干潮壹丈ヨリ壹丈八尺ニ至ル常ニ平

穩ナリト雖モ夏秋ノ候東南風ノ強烈ナルキハ小船爲メニ碇泊シ難キユトアリ本港一ケ年間船舶出入ノ總數ハ入船大約西洋形七百艘帆船五百艘風帆船二百艘日本形五拾石以上貳千三百艘ニシテ出船之ニ同シ其貨物出入ノ總數ハ大約輸出高七拾萬圓輸入高六拾萬圓ノ多キニ至ル本郡中ノ良港ナリ船貨ノ數並明治十八年度ノ調査ニ據ル下同

### 龜崎港

龜崎町ニ屬ス東西三町許南北拾五町餘東南ニ向ヘリ港内深滿潮壹丈八尺乃至貳丈四尺干潮壹丈貳尺乃至壹丈八尺常ニ多クハ平穩ナリト雖モ夏秋ノ候東南風ノ強猛ナルキハ間小船ノ碇泊シ難キユトアリ本港一ケ年間船舶出入ノ總數ハ入船西洋形四百拾五艘帆船百九拾七艘日本形五拾石以上凡ソ貳千艘トシ出船之ニ同シ其貨物出入ノ總數大約輸出高三拾五萬貳千七百圓輸入高三拾萬九千九拾圓内外トス

### 横須賀港

横須賀町ニ屬ス東西三拾五町四拾三間南北七町餘西北ニ向ヘリ港内深滿潮六尺乃至九尺干潮五寸乃至壹尺ナリ常ニ多ク平穩ナリト雖モ冬春ノ候西北風ノ強猛ナルキハ間洪濤ヲ見ルユトアリ然レモ船舶ノ碇泊ヲ妨クルニ至ラス本港一ケ年間船舶出入ノ總數ハ入船日本形三千五百八拾九艘五拾石以上貳百三拾艘五拾石以下三千三百五拾九艘出船之ニ同シ其貨物出入ノ總數ハ輸出高拾萬八百八拾圓輸入高五萬貳千七百五拾圓ナリ

### 大野港

大野町ニ屬ス東西四拾間餘南北百三拾間西ニ向ヒ矢田川ノ口ヲ占ム港内深滿潮四尺五寸乃至八尺干潮五寸乃至貳尺ナリ常ニ多ク平穩ナリト雖モ冬春ノ候西風強キキハ船舶ノ入港ヲ妨ルユトアリ其干潮ノ時ノ如キハ港口甚々淺クシテ僅カニ小舟ヲ入ルニ過キス本港一ケ年間船舶出入ノ總數ハ入船日本形三百三拾艘五拾石以上百五拾艘出船之ニ全シ其貨物出入ノ總數ハ大約輸出高拾萬千圓輸入高

拾五萬三千圓ナリ

常滑港

常滑村ニ屬ス東西貳拾町南北拾町西南ニ向ヒ弦月形ヲ爲セリ港内深滿潮五尺乃至壹丈千潮壹尺乃至壹丈五寸ナリ常ニ多ク平穩ナリ冬春ノ候西風ノ強烈ナルキハ少シク波濤ヲ見ルト雖モ船舶ノ碇泊ヲ妨クルニ至ラス本港一ケ年間船舶出入ノ總數ハ入船日本形四千百八拾艘五拾石以上三千八百拾艘ニシテ其貨物出入ノ總數ハ大約輸出高貳拾萬餘圓輸入高三萬圓餘ナリ

須佐港

豐濱村ニ屬ス大約東西六町五拾間南北五町四拾間西南ニ向ヒ半圓形ヲ爲セリ港内深四丈三尺千潮三丈ナリ常ニ平穩ナリト雖モ夏秋東南風ノ強猛ナル時ハ波濤稍高ク船舶ノ碇泊シ難キニ至ルコトアリ本港一ケ年間船舶出入ノ總數ハ大約入船西洋形風帆船八拾艘日本形船五千四百艘五拾石以上三千六百艘出船之ニ同シ其貨物出入ノ總數

ハ大約輸出高五萬圓輸入高三萬圓ナリ

師崎港

師崎村ニ屬ス東西百八拾間許南北貳百間餘東ニ向ヒ半圓形ヲ爲セリ港内深滿潮七丈乃至八丈千潮五丈乃至六丈ナリ四時常ニ平穩ニシテ碇泊頗ル便ナリ本港一ケ年間船舶出入ノ總數ハ大約入船西洋形百三拾艘五拾石以上四千四百艘出船之ニ同シ其貨物出入ノ總數ハ大約輸出高三萬圓輸入高四萬圓ナリ本郡中ノ良港ナリ

大井港

大井村ニ屬ス東西六町四拾間南北五町四拾間東ニ向ヒ半圓形ヲ爲セリ港内深滿潮八丈乃至九丈千潮六丈乃至七丈ナリ常ニ多ク平穩ニシテ秋季間東風ノ波濤ヲ上クルアリト雖モ船舶ノ碇泊ヲ妨クルニ至ラス本港一ケ年間船舶出入ノ總數ハ大約入船西洋形風帆船拾五艘日本形四千艘五拾石以上千五百艘出船之ニ同シ其貨物出入ノ總數

42767

武豊港

ハ大約輸出高八萬圓輸入高五萬圓本郡中ノ良港ナリ

武豊村ニ屬ス東西三百間内外南北凡九百間許東南ニ向ヒ弦月形ヲ爲セリ港内深滿潮貳丈六尺乃至三丈干潮貳丈乃至貳丈四尺ナリ晚秋ヨリ冬春ノ季ハ概シテ穩ナリ夏季ヨリ初秋ニ至リ間東南風波濤ヲ起シ小船ノ碇泊ヲ妨クルコトアリト云フ本港一ケ年間船舶出入ノ總數ハ大約入船西洋形四拾艘滿船貳拾五艘日本形壹萬三千艘上五拾石以下八千艘出船之ニ同シ其貨物出入ノ總數ハ大約輸出高貳萬七千圓輸入高三萬九百七拾五圓ナリ本郡中ノ良港トス

尾張 知多郡誌卷壹終

昭和五年十一月廿八日

小牧海員會

