


吐魯番廳總圖



三原趙應澂謹繪

新疆學務公所印刷局版



新疆圖志卷八十

道路志二

吐魯番廳

城東二里過土橋沙河一里纏回禮拜寺古塔高四丈餘附近有郵

莊五十七里蒙古包有纏回墳屋形如穹廬故名三十里勝金口驛

回呼愛克斯漢人以驛舍自勝金台移此山口遂呼勝金口沿途平曠驛前後皆山澗二十

里出境接鄯善西境官道距連木沁驛六十里

謹案漢西域傳元始中車師後王國有新道出

五船北徐松補注今小南路有小山五長各半里許頂上平而首尾截立或謂是五船

新疆圖志

道路志二

也通玉門關往來差近謹案玉門故址在今之雙塔堡亂山子由堡西

望南山兩谷北山一墩台望之如邊門大啟疏勒河西流貫其中亂山子卡房左近白石巖巖

細賦如玉山上砂石皆白視之如鹽灘漢置關於此玉門之名想即由此而起

蓋漢初往後庭多由伊吾蒲至是始得火州之

徑所云出五船北者蓋從火州北行至勝金口

又北入穆圖拉克之溝俗各木頭溝過可洛達坂即

通濟木薩古北庭也所云通玉門者由火州東

南度磧也魏畧西戎傳新道從玉門西北經橫

抗龍堆出五船北到車師界是五船在車師東



南近於火州也

城西南三十里雅木什三十里布榦台驛六十里托克

遜驛元史地志附錄作他古新西域圖志作托克三有
新舊二城民物殷庶光緒三年逆酋帕夏合次子

海古拉踞守三月湘軍由小草湖進賊棄城遁歧徑
三一批行四十里至伊拉里克西入阿拉發路經裕勒

都斯以抵伊犁一西行經納林奇喇山口踰博羅圖隘
口迤南以抵楚輝一西南入蘇巴什谷口踰庫木什阿

亦抵楚輝哈瑪哈克偏北一百里小草湖驛三十里白楊河接迪

化東南境官道距達坂城
驛七十里又自托克遜驛偏南九十

里蘇巴什驛沙車行記十七日蘇巴什台宿亂山子中
僅有軍台一所同治二年領隊大臣文

承後庫車至此遇伏全軍殲焉接巴里坤檔案謂文承
覆師在焉考之新井子與諸書所載不符附記於此

新疆圖志

道路志一

八十里阿哈布拉克驛西域圖志自蘇巴什北谷瀟灑
西南行十里漸聞水聲遍谷皆

淺小山勢漸狹西崖壁立人行其間如一淺天又里許
即沙灘又二十里有大石崎嶇者數處車不能行爲古

車師國西竟獨隘又二十里至艾噶爾布拉克
溝中石壁陡峭路徑險惡每當盛夏山水暴發熱如奔

馬行旅有爲魚之患丁未秋當道派員監修鑿
平石磴其阻路大石用火藥炸除稍平夷矣六十里

桑園驛七十里庫木什阿哈瑪驛驛以山各回語庫木
什銀也阿哈瑪積而

不散之謂即唐書所謂銀山積也國朝西域
土地人物各有地名昆迷失即庫木什之轉音七十里

舊房川接焉耆東境官道距榆樹溝
驛二十里

謹案漢通西域有南北二道後分爲三階裴矩

西域圖記載中道起高昌經焉耆龜茲疏勒踰

葱嶺即今由吐魯番經庫車喀什噶爾達蒲犁
驛路唐書郭孝恪伐焉耆出銀山道銀山者今
庫木什阿哈瑪山也貞觀時安西都護治在今
雅爾湖西南行四程至阿哈爾布拉克三百一
十里
又南折而西行庫木什阿哈瑪山中二程至庫
木什阿哈瑪驛一百三
十里又西三程至烏沙克他
拉二百五
十里自烏沙克他拉西南至員渠城海都
河南
四
日四十里有舊城雜
燬存俗不過百里故太宗
策孝恪以八月十一日行二十日必至也

新疆圖志

道路志一

二一

城西三里回城

駐巡檢市廛甚盛
居民四千餘丁

十七甲雅爾湖又名
岸兒

城漢車師前王所居唐交河縣
治也河水分流繞城故號交河

三十里硜硜子即根
特克

十里三角泉

即哈密
罕布拉克

四十里白楊河會迪化東南境

官道

已上吐魯番大道

城東迤南二十里底湖六十里三堡七十里二堡一百

一十里洋海

西域圖志
作洋赫

達鄯善之闌干坎

城內十里雅爾巴什六十里喀喇和卓

漢戊巳校尉治
晉田地城高

明
治

五十里至鄯善魯克沁城

又城南迤西三十

里頭工三十里二工三十里西甯工九十里甯夏工

城西南三百五十里桑樹園驛二十里折南入山五十

里苦水井二井一甘一苦有紅柳柴草四一

浮沙六十里石乾草湖白草無湖六十里積沙破城子壁

均沙一里東南有池有紅柳北有可耕地約六七十畝餘

北工曰西工自破城東南六十里至大工又十餘一百

二十里均山四馬哈泉七十里胡桐泉七十五里胡桐

窩流沙不勝車輪若由前站向東南至舊營七十里浣

溪河即海都河下游小寬多蘆行者至此舉火南岸土

新疆圖志

道路志一

四

渡呼曰卡盆循浣溪河北岸正西行荒積無人六十

里生必阿塔可又一白一十里阿哈巴什北有大山曰

于洛可達坂又西三十里拖干巴什四十五里雅爾營

三十里沙几布拉克六十里托古巴什廢卡其北踰沙

山為博斯騰淖爾自廢卡西北行二十里燈窩塔克而

十里而勒里杆五十里科素喀哈一百八十里庫爾勒

城渡浣溪河東南行八十里都納里蒙古人部納里始

西行二十里鐵干里克有回莊三十里哈什敦八十

古斯拉克沿塔里木河北岸而西五十里烏魯可力四

十里莫格可力又各英柯洛光緒十六年曾設輯撫招

徠局於此又西七十八里和拉里七十五里其奇河六

十里克尼爾又一百里卡拉達雅回語有槎一百里

阿拉港言水有八十里吐渾或作托孔言地九十里和

兒罕一名科羅干言平地也有安渡塔里木河葱嶺南

集延酋所築堡周約里許

闐河合流於溫宿州南為塔里木河塔里木者回言可耕也四十里七克里克莊七

野麻也里克有也纏回二三十戶東南行忽駝忽撻六

十里特里昆五十五里阿不旦莊又東南一千四百里

至敦煌縣詳漢莊南涉水于闐之卡牆河東北四十里

羅布邨二十餘戶四境多沮洳即蒲昌海之西畔古稱

牢蘭海樓蘭之轉音今回語曰喀喇布朗庫爾海黑風家語

曰羅布淖爾淖爾言聚水澤也羅布乃沿唐元河水

至是伏流者也水經注蒲昌海亦稱鹽澤河右錄陶保

廉侍行記

謹案自桑樹園達羅布淖爾舊路自庫木什自

新疆圖志

樹園至此西行八程至庫爾勒六百一又折東

四十里南七程向抵淖爾統計十五站之遠光緒二十

年羅布淖爾善後局委員沈某開一新路由庫

木什南行傍草湖之東七程即至淖爾蓋新路

弦直故近七八站也

城北二十里榆林工十里沙河子十里葡萄溝五十里

木頭溝

已上吐魯番支路

鄯善縣

城東經榆林東工過五里橋歧徑一在卡那左經三

十里至三十里墩同名哈克吐兒謂烏鴉所宿也纏民

圍皆沙磧 歧徑二左達柳樹右由北十五里蘇魯

圖鞞十五里六十里墩同名特斯許坂下有泉十里

鶯嘴石侍行記作回語呼培而布拉克言泉水足也二

十里齊克騰木驛齊克騰木回語言得泉水也旅店三

築壘拒守三月蜀軍嵩武軍將來攻吐魯番以齊克騰

木為吐城門戶議先攻之合兵圍城賊奪門奔 侍行

記云書池志羅護西百九十里至赤亭守捉王延德

高昌記鬼谷口西至澤田寺竊意赤亭澤田皆齊克騰

木之本 音也三里過營堡駐守清泉流甚旺味酸苦三十七

新疆圖志

道路志一

里土墩子驛同名克勒克驛市有店無民舍無草一百

四十里五十里平曠西鹽池驛舊名納呼旅店一無居

內西域圖志納呼四圍皆山其西六十里三十五里頗

谷口狹而深為闢展東境關隘六十里平坦二十五

里山峽惠井子驛 破屋石間七十里五十里山徑胡桐窩驛

即東鹽池旅店一有草無木水四十里七角井驛防兵

店二泉水苦 有歧徑東北行經陶賴以折北行九十

里六十里山峽出境接奇臺東境官道出境即又自

七角井驛折東南七十里六十里山峽車轂驛四圍

有泉在東北二十里菱菱槽子民店一四十里出境接

哈密西境官道距一碗泉驛二十里

城西七十里連木沁驛舊作連木齊木漢回雜處百餘家有溫泉數處匯成小河纂

修西域圖志諸官以連木沁為漢後城長國侍行記辨其非三十里蘇巴什莊五十

里勝金臺本作森尼木或稱僧吉木回語潮溼地也今纂修西域圖志諸官以森尼

木為漢卑陸國侍行記辨其非接吐魯番東境官道距勝金口驛二十餘里

已上鄯善大道

城南三十里樹柏溝西南經大沙灣歧徑二一西行至斯爾海浦一南行

經業札巴海過南渠至馬廠踰北渠至魯克沁漢柳中地長史所居

史作魯古塵今為回郡王所居地勢最為低窪民物殷繁勢倍縣治距縣城九十里西域圖志作二百一十里

新疆圖志

道路志卷一

當是傳寫之訛光緒初為安集延酋由魯克沁南行所據二年三月蜀軍嵩武軍攻克之

四十里沙白特坎爾又呼馬廠有五第二程東南行無

地名有柴水苦以第三程英都爾哥其英都爾銀珀石

柴水第四程石野毛拉艾買提第五程迷拖里生水第

六程托和喇布拉克言胡桐水也有柴草南有大山循

山北盤折東南行第七程巴什托和拉克言胡桐林第

八程壁阿提米什布拉克言有泉六十第九程起伏布

魯頭言多野牲也有第十程烏魯鐵漫吐蒙語言有野

麻黃水苦又東南通敦煌若干其詳光緒三年陝

回餘匪數百人由敦煌掠糧出

此道至破城子休息逾旬西合於安 又自沙白特坎

爾西南行且壘 三十餘里入覺洛塔克山峽七十里

克子里山 產煤一名伊格爾達坂 回語鞍馬曰伊格爾 八十里阿習布拉克

言水苦也西南 一百七十里烏宗布拉克 彌望堅固其

過庫什爾達坂 一水鹹不可飲回 西南入孔木達坂 回語沙 六十里帕

沙布拉克 井水 折西十八里生額爾 或各五戶地有池

三十畝半 六十里阿子杆布拉克轉西南六十里 卡

達坂東西連山及各庫爾洛 托呼喇布拉可 以上七程

水冬則熬 五十里峽營盤海子 周約二十餘里海西十

新疆圖志

道路志一

廣相傳此處本在澤中為浣溪河淤 西南四十里浣溪

河渡河東南行四百三十里羅布村 以上二道 又由

魯克沁西行經闌干坎達吐魯番之洋海 又由魯克

沁西北行經北渠暨吐谷溝至蘇巴什莊與西境驛路

會 城北由蘇巴什 非西鄉之 過柏楊河踰小達坂入

奇臺界 又城西北五里六十戶河灣 有歧徑三十八

十五里煤窰北行入柯柯雅爾山經夾皮泉回回堡通

奇臺不壘河 亦見侍

已上鄯善支路

鎮西廳圖

科布多

札薩克圖汗部

奇台縣

善縣

鄯善

廳

密

哈

比例尺

二萬五千分一



三原趙應激謹繪

新疆學務公所印刷局版

附吐魯番廳道路圖

鎮西廳

城東十里大泉西渠二十里大黑溝二十里石人子莊

鑿此石為人莊立於道左二十里三縣戶二十里奎素

舊名奎素蘇蒙語謂臍腹言四山三十里小莊十里馬圈

溝三十五里石湖裏莊十五里松樹塘即庫舍圖嶺口

四時鬱青舊有驛今裁三十里天山二層臺接哈密北境官道距

山口八

城西五里大墩五十里尖山子二十里骨拐泉舊有驛

新疆圖志

道路志一

九

今驛改設於蘇吉二十里殘泉子五十里下肋巴泉驛二十里

掛水井三十里石裏泉三十里烏兔水驛舊名務塗水

谷在孚遠南山十里沙溝井子四十里茭茭臺驛三十

里噶順溝北山廟有界牌接奇臺東境官道距色必口

謹案漢征和征為延之謬字功臣表作延和四

年從武帝紀及功臣表遣重合侯馬通匈奴傳

將四萬騎擊匈奴道過車師北即今由鎮西至

迪化路

歷南由西門出城五里大墩四十里官卡分道過境四

十五里至蘇吉驛舊名庚集折南行六十里獨山子十里上

肋巴泉驛十里陶賴達坂五十里陶賴站舊有驛今裁四十

里西山口即陶賴溝接鄯善東北境官道距七角井四十里

又由上肋巴泉驛分道折東南踰達坂三十里出境達

哈密橙槽溝驛路

謹案陶賴舊名托來譯言免也水道記註曰通

鑑魏永平元年高車王彌俄突與柔然佗汗可

汗戰於蒲類海不勝西走三百餘里佗汗軍伊

吾山北按高車所遁蓋今色畢噶順二溝之間

新疆圖志

道路志一

其中有北山子徑道南通陶賴軍臺即伊吾山

北也

已上鎮西大道

城東八十里奎素折東北四十里賈家莊九十里西窰

泉入東山達哈密境水道記註葫蘆溝在奎素蘇營塘南一

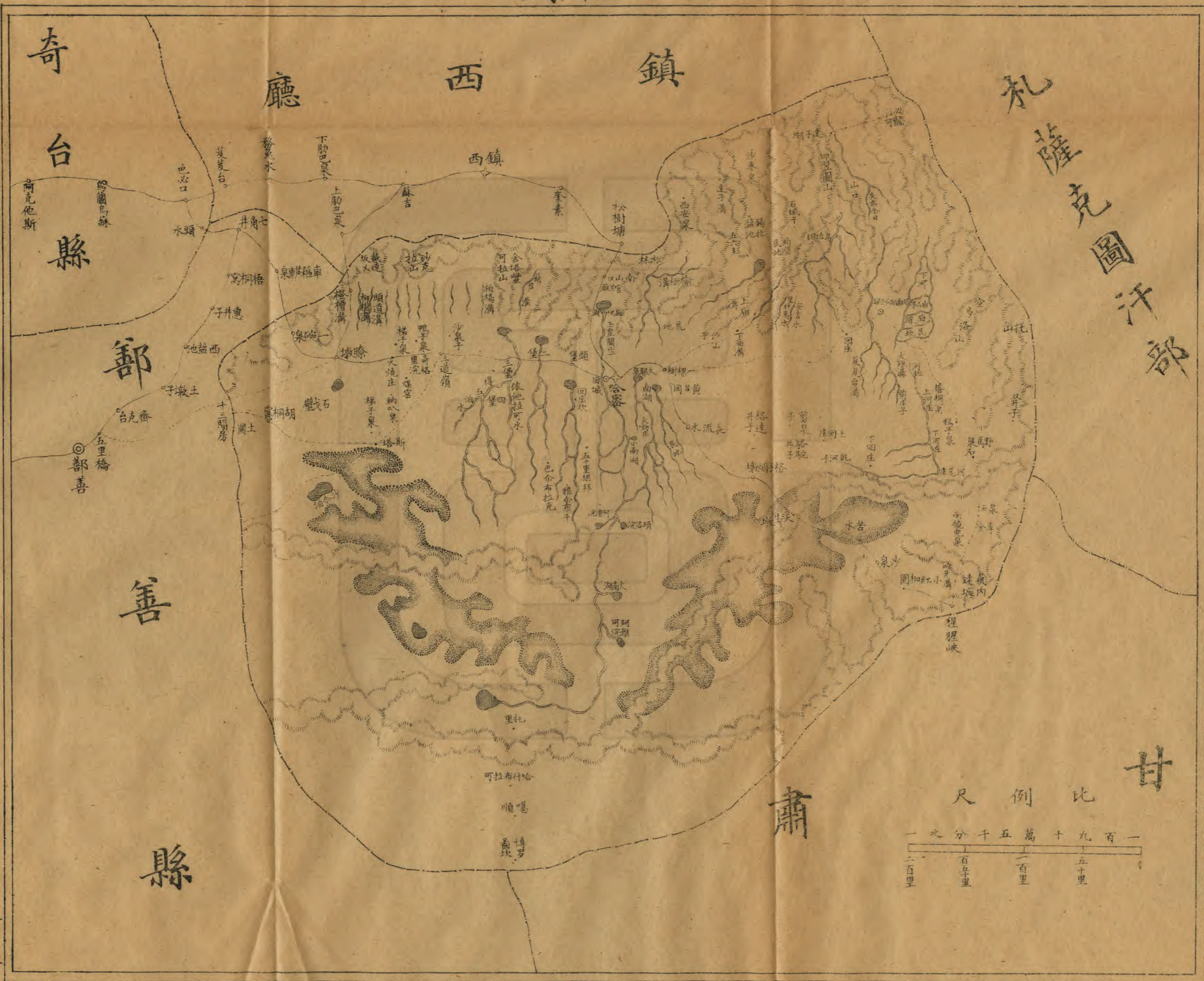
城北十里頭道河十里水磨河十里大河沿十里大有

莊四十里雙墩子三十里馬王廟二十里沙溝二十里

都蘭喀喇山入蒙古札哈沁旗牧地達科布多境 又

赴老毛湖東小徑一七十里樹窩子二十里三塘湖泉

哈密廳圖



三原趙應激謹繪

新疆學務公所印刷局版

淖二十里風神廟十里戈壁至蘇海圖亦達蒙古游牧地

已上鎮西支路

附鎮西廳道路圖

哈密廳

城東十里蔡湖莊回語呼賽巴什言黃水頭也西域圖志湖分三渠曰大榆

樹溝曰小榆樹溝曰廟兒溝雍正十一年開濬十里二十里鋪自哈密城至此夾道榆柳穠鬱

掩洪同治十二年逆回白彥虎竄三十五里一顆樹踰附近村莊伏賊長溝內以敗官兵

有小村纏農二十五里地草黃蘆岡驛回語呼賽烏拉克言二十餘家

新疆圖志

道路志二

十一

地也康熙圖作西拉虎魯蘇蒙語黃蘆也旅店四民居五六野多旱蘆

餘里道左廢垣一圍有泉在迤北草灘中水頗甘長流水驛舊稱額鐵木兒餘語

高坡出泉也防兵什旅店四居氏二十餘家樹木鬱然七十里格子煙墩驛蒙語

稱噶順沙陀噶順苦也康熙圖作喀三延圖字訛為格

或圖志諸官以煙墩為唐柔遠故四十里風洞腰站以

城非也柔遠故城常在沁城北三驛因道遠多陳渴死者光緒三十一年巡撫吳引蓀飭設驛站十里天生墩紅土屹

餘五十里坡多沙苦水驛回語呼阿及他蘇旅店三附近

多里風飛沙走石按此驛經哈密驛丈量實祇八十三里零因驛卒不願酌定作一百里新疆道里表作百

四十里五十里曠野平沙謙泉腰站泉水三十里阜多沙沙泉虛數也

驛回語呼庫木納克言有沙有水也防兵四十里阜多沙

紅柳圍腰站甘泉水四十里多星星峽驛康熙圖作喀拉

石為路防兵十旅店叫井水味淡而微甘侍行記謂水苦鹹蓋今昔不同也有舊車路向西北行七八里至深

溝又十里與驛路會至沙泉驛可四十里咬牙溝無居

接甘肅安西州東境官道距馬蓮井驛二十里

城西四十里一棵樹有小泉灌三十里頭堡驛回語呼

其地曰蘇木哈喇灰蘇木部落也其地在前明為哈喇

喇城新疆志畧作蘇門哈爾輝西域聞見錄作素二十

五里草地二堡回語呼阿斯塔納言先賢墓地也纏民三

新疆圖志

道路志二

有泉二十三處侍行記云王延德高四十五里三

呂記伊吾納職之間有益都蓋即此四十五里三十

迷十五三堡驛回語呼托和齊言長官舊居陶米廉謂

書地望準之近是托和齊三子急請之亦音近納職也

街在堡外纏回二十餘家乾隆七年川陝總督馬蘭

奏奏言二堡為哈密十里沙率圍回語呼哲克得里有

樹土屋六十里三道嶺驛積沙回語呼塔勒奇言有寄居

一居氏卜家泉甘流暢按十五里鴨子泉回名惡而

三道嶺為西行窮入站之首

台克言無居人也出三道嶺路三十五里梯子泉曠路小

店一耕二十里沙墩無居人墩在南三十里瞭墩驛路平

曠客古丘居民四十里多坡阜乏馬灘舊有五十里一

十餘家駐守備

碗驛泉

泉驛 偏地頭石店

三十里出境接鄯善棗境官道距車

穀轆驛 六十里

謹案哈密赴迪化省城幹路有三北經巴里坤

謂之北路天山積雪行宜於夏西經鄯善吐魯

番謂之南路近火山夏令酷熱行宜於冬西行

與南路同七站至七角井分道經頭水驛至色

必口與北路會寒暖得中林文忠則徐荷戈紀

程所謂小南路也其南路驛程舊由瞭墩走三

間房原名鄂塔十三間房原名以達齊克騰木

新疆圖志



道路志二

十三

因此路恒有怪風乃改由一碗泉凡八程而至

齊克騰木按宋史外國傳王延德至鬼谷口避

風驛用本國法祭風乃息殆即今三間房十三

間房與

城北二十里泥跡頭下各瀾葉林六十里黑帳房四十

里南山口舊有驛今裁上山行五里煥彩溝三十五里羊圈

溝十五里天山廟廟在山頂祀關壯十五里柵門接鎮

西東南境官道距松樹塘四十里又由廳西之瞭墩驛分道

北行四十里橙槽溝驛水道記謂即唐納職接鎮西上

肋巴泉驛路今鎮哈陞

謹案裴矩西域圖記北道起伊吾經蒲類海鐵

勒突厥可汗庭即今哈密經巴里坤赴迪化省

城路也突厥可汗庭在今迪化境

已上哈密大道

廳東八十里下廟兒溝北十餘里上廟兒溝有回王避暑宮又北四十里至上游曰巴

呼達什小訛八大石七十里芟芟臺二十里烏拉溝五里四屯菓

五里阿敦溝五里照壁溝五里頭道溝二十里沁城蒙

呼塔勒納沁言曠野有鴉或云果子溝也回語呼塔什伯拉克塔什石也伯拉克廟也雍正初大將軍岳鍾琪

新疆圖志

道路志二

十四

始議屯墾於此今駐守備耕民百四十餘戶按此路為侍行記所載哈密鄉土志云城東五十里一棵樹折東

北三十里大泉灣四十里路略井六十里蘇泉子二十里回莊子五十里沁城所載道里與侍行記畧同而地

方各沁城東南行九十里胡桐窩其南一程為野馬泉又

標星星一百里墩兒山即馬綜山折西八十里鏡兒泉一百四十里大石頭九十里上

莫艾按王延德高昌記經馬駿山望鄉嶺嶺上石龕有李陵題字方輿紀要謂山在哈密東南蓋即墩兒山

也李陵題字未九十里岷水一百里野馬井一百里牛

圈子七十里蘆草湖七十里伊吾峽訛呼鶯窩七十里

二枝胡桐六十里烏魯木泉其南六十里麻姑灘六

南七十里謙泉五十里十二墩七十里石墩門五十里

小泉南爲玉門之花海五十里見牛井達肅州界一百里西肅州金塔營

西境又九十里臨水驛按此亦待行記所載哈密鄉

土志云沁城東南隔四十里至石鍾山傍山峻東行經

河翼過胡桐窩拜十泉胡桐大泉明水等處直達肅州

由明水又分岐路至安西州此路戈壁沙灘乏水草不

能車行間有駝商繞行以避釐稅所沁城東北行三

十里蓑蓑墩三岔河源出天山五十里小堡由小堡經踏水

河越羊角達坂逾雪山入草地通肅州金塔寺等處

沁城東去百餘里名東山草木業生禽獸繁殖纏民耕

銷鎮西蒙再東四程至淖毛湖草場爲回部流放罪人

之處 沁城稍西有舊城址東北五十里河源小堡莊

新疆圖志 道路志二 十五

有石城古蹟又東北踰塔什嶺一百里上莫艾舊卡按

莫艾舊各德都摩城今訛爲刺梅花折西一百三十里

泉乾隆初於此設汎準部平始罷戎折西一百三十里

土古里克乾隆初曾設汎一百里土墩子西北經鹽池一百里

安西泉達鎮西界距奎素廢驛一百里若從上莫艾東

峽其西北距諾回城南二里火燒莊六里花菓園水過涼亭又十里太

穆湖均一日程園子又二十里小南湖又四十里大南湖水草豐縵爲

鄉曲樵採之路 廳北八十里沙溝峽八十里三塘湖西通奇臺東南二

庫爾喀喇烏蘇廳圖



三原趙應激謹繪

新疆學務公所印刷局版

百餘里蘇海圖準語蘇海圖又北入蒙古界喀爾喀汗

部凡十四程至烏里雅蘇臺蘇海圖以北曰海爾罕布

曰巴爾魯克河折東北曰毛海曰車臣淖爾曰那林曰

伯勒滾曰奎素曰諾爾木坡曰畢齊克淖爾過札布噶

已上哈密支路

附哈密廳道路圖

庫爾喀喇烏蘇廳

城東四十里過奎屯河譯言冷水河元史語解曰奎騰

坐至入音溝入三十里奎屯驛歧徑二一南行九十里

新疆圖志

十里經二二箇莊二十五里至六十戶四十里至四十里

井子石壘接綏來西境官道距安集海驛五十里

城西七十里布爾噶齊驛布爾噶齊準語謂伏流之十

里渡濟爾噶朗河又名多木達五十里墩木達驛過四

三十里固爾圖額布圖河流經其地乾隆二十三年三

勒拜其游牧在額卜推河即額卜圖河也又各固爾圖

喀喇烏蘇按新唐書地志渡黑水七十里有黑水守

捉李光廷漢西域圖考四十里塌橋子固爾圖驛今

二十里花樹林接精河東境官道距托多驛

謹案耶律楚材西遊錄自回鶻五城渡黑水河

西北至庫克腦兒即今迴化省城經庫爾喀喇
烏蘇赴精河之路黑水河三喀喇烏蘇也庫克
腦兒爲喀喇塔拉額西柯淖爾精河城北鹽海
子也

城北三里蓮花池

池距官道半里許白蘋蔓生亭亭池面塞人謂之野蓮因以名池西域釋


地謂白蓮白水中挺出幹或長至一二丈蓋據傳聞之詞非目驗也五十七里庫爾河驛

原各庫爾必喇台俗名頭台居民五六附近有村舍按乾隆時驛路自奎屯北行九十里至此驛後改道繞

由庫城此路遂廢九十里沙喇烏蘇驛 俗各二台又曰車牌子莊民居二四距車牌子莊

數七十里小草湖驛 居民三四六十里鄂倫布拉克驛 俗各二

新疆圖志



道路志一

十七

台居民三四又三十五里出境接塔爾巴哈台南境官道 什

納驛三十五里

已上庫爾喀喇烏蘇大道

城南九十里熱水泉 泉自石山流出浴之可已疾二十里奎屯後溝

產四十里神沙灣五里老君廟五里頭道橋更歷轉脚

石扁橋等處過此則峯巒險峻無路攀躋矣

城西北經關帝廟西行五里許有支路西南行四十里

謝家地六十里至四棵樹山內金溝折西過濟爾噶朗

河七十里經舊土爾扈特郡王府六十里至墩木達驛

與西境官道會 又由城南之月牙台陶家地入山峽

西南行十五里玉爾次俗名煤十五里博羅紅多羅海

俗名營二十里巧倫布拉克俗名胡十五里玉木克布

拉克俗名馬十二里八音溝即巴彥溝之博南行十五

里草達坂折西十五里至奎屯河十八里阿爾峽一名

泉五里害爾次俗名各十里陶斯泰俗名旗十五里將軍

溝舊上爾扈特牧地其東為鄂壘托拉圖乾隆二十一年

年將軍兆惠駐師濟爾噶朗聞伊犁宰桑等煽亂移

兵往勦甫至鄂壘札拉圖突遇賊乘十三里阿爾齊俗

夜擊之殲千餘人是為六戰圖之一白楊 十里沙喇克太二十里濟爾噶朗河三十里察罕

烏蘇準語三十里台必哈二十里馬金沙喇二十里山

金沙喇十里猫東吐四十里布額圖河二十里花樹林

上游達精河土爾扈特左旗牧地

已上庫爾哈喇烏蘇支路

附庫爾喀喇烏蘇廳道路圖

精河廳

城東二十里黑山頭有支徑東三十里汝泉驛官店一

正南與登努三十五里龍王廟二十里四季卡駐有二

十里托多克驛此一程皆沙窩長春真八西遊記重九

新疆圖志

道路志一

約十程又度沙場其沙細遇風則流狀如驚濤乍聚乍散寸草不生車陷馬滯一晝夜方出蓋白冒與大沙分

流也程廷尉同文曰晶河城東至托多克積沙成三十里游澗難行東距阜康縣干一百里故云十餘程

里華樹林接庫爾喀喇烏蘇西境官道距固爾圖驛二十里

城西三里過精河二十里八家戶十二里永集湖此處為腰

站駐兵三十里黃土梁四十五里經葦湖蘆葦叢生深丈許托里驛即

大河沿準語托里鏡也地有小水清圓如鏡故三十里

托霍穆圖驛即五台仲昏後山水下注四十里至腰站

出境有界碑接綏定北境官道距瑚素圖布拉克驛四十里

新疆圖志

道路志二

十九

謹案託霍穆圖為伊塔精三處之咽喉自中俄

分界以來其地去邊界僅五十里未雨綢繆籌

邊者所宜留意矣

已上精河大道

城西南一百二十里登努勒台準語濱河土阜之帶草者自此入山

峽經博羅布爾噶蘇山折東南出峽達寧遠北境本道

阜城南山即伊犁喀什河北岸山陰也山有峽口曰登

努勒台將軍兆惠曾由此進兵故安阜城南十里有兆

將軍廢壘新唐書地理志云黑水守捉又七十里有東

林守捉又七十里有西林守捉又經黃草泊大漠小積

波石漆河踰車嶺至弓月城過思渾川蟄失蜜城渡伊

麗河蓋即由登努勒台至伊犁矣石漆河或晶河之舊

稱

謹案登努勒台山峽東西長二百餘里

乾隆二十一年

四月

上諭聞登努勒台地方水草充足牧放甚宜著策楞等領兵赴彼處駐紮

為

伊犁東境要隘乾隆二十七年伊犁辦事大臣

阿桂疏言前者臣等奏明今秋添設額林哈畢

爾噶路軍臺白晶河博羅布爾噶蘇登努勒台

一帶至伊犁安設適今年二月晶河運送籽種

以登努勒台雪大難行訪之厄魯特乃由塔勒

奇嶺賽喇木淖爾庫森木什克等處而來塔勒

奇嶺山路較博羅布爾噶蘇嶺為平正秋雪亦

新疆圖志

道路志二

二十一

較登努勒台為少惟水大之時畧有未便而彼

處有噶勒丹策凌時舊橋數處修其損壞可免

病涉所有軍臺改由塔勒奇至托里六處安設

從之據此則博羅布爾噶蘇山較塔勒奇為尤

險論者乃謂塔勒奇之路冬雪封山行旅阻滯

不如改道由登努勒台亦不察甚矣

城西三十五里永集湖西北行七十里至博羅塔拉入

蒙古游牧境

謹案博羅塔拉地方袤延五六百里橫亘三百

餘里康熙中噶爾丹東犯策妄那布坦潛回博羅塔拉河遂得伊犁雍正中兩大將軍出兵賊以為屯兵要地乾隆二十年征西之役兩將軍會兵於此及阿逆背叛亦於博羅塔立會眾毛拉是用兵伊犁此地實津要也泉甘土沃形勢殊勝光緒十一年當道奏定設巡檢旋以恐礙游牧事擱未行而蒙民智化未開坐令膏腴鞠為茂草守土者宜為經營矣

城北三十里忙各布魯

哈薩克出入之地

一百一十里至喀喇

新疆圖志

道路志一

一一一

塔拉額西柯淖爾北岸達塔爾巴哈台境

已上精河支路

附精河廳道路圖

綏定縣

附霍爾果斯廳

城東八里謙溝十二里水泉子

有防卡兵什

三十里板橋

舊有

防卡十五里脊梁子

民居二有防卡駐哨弁一員由惠遠城至此四十里

同治二年回

亂伊犁兵援惠甯城兩次至此均為賊遏不得達

二十里五端營接甯遠西境

官道

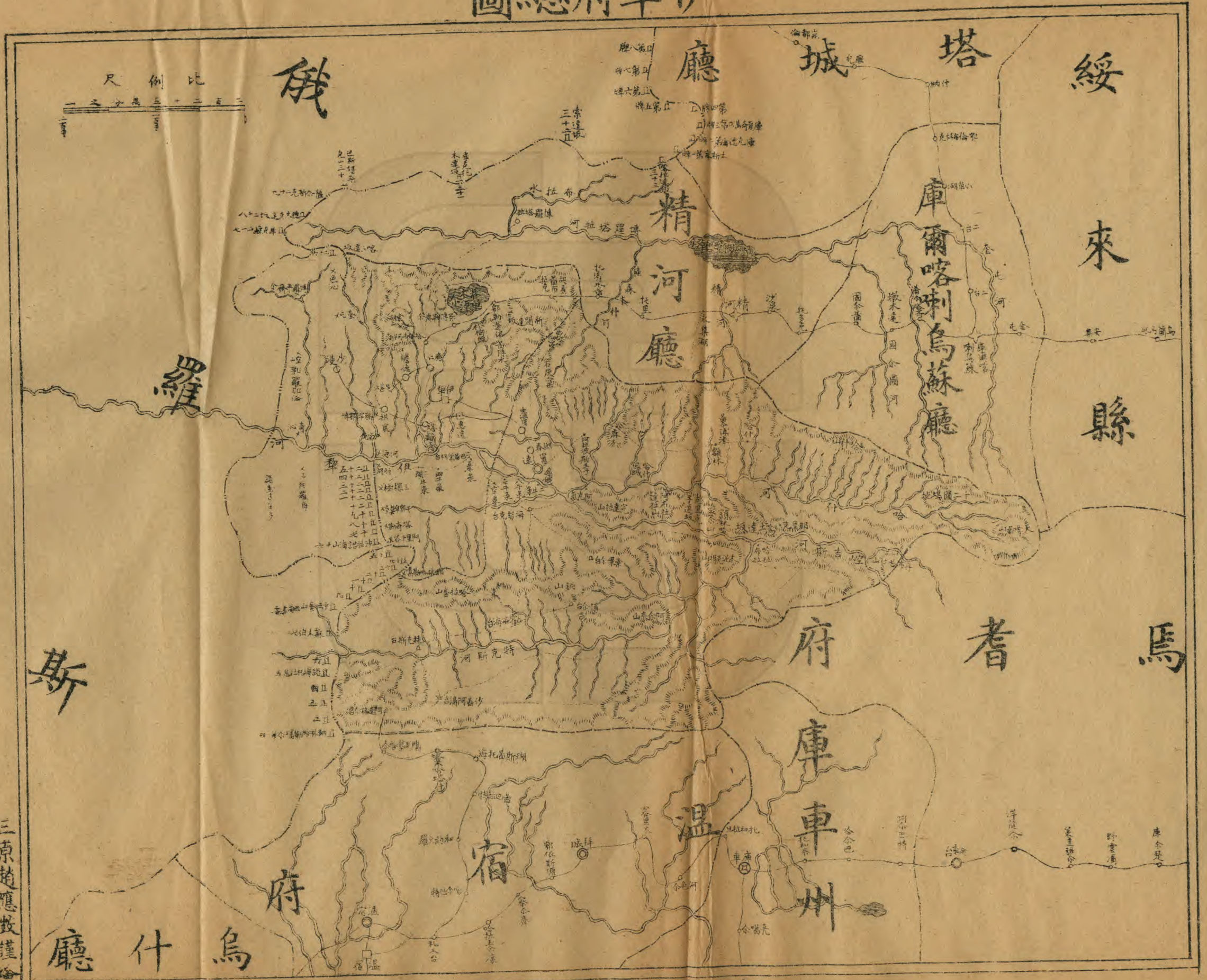
距巴彥五里

城南五里沙拉布拉克河

即烏河有大橋北岸龍神祠

十里惠遠新

伊犁府總圖



三原趙應激謹繪

城有驛城駐將軍都統城廂內外漢纏回由惠遠城

出南門三十里至惠遠舊城傾圮無存折東為普化寺有喇嘛千餘各現駐陸軍

橫範營一營過伊犁河二十里錫伯營八牛彖又百餘里抵

南山此外別無路徑由惠遠城出西門駐防營兩處一里石河子

河西錫伯莊錫伯三四家駐漢隊一營折西南二十五里月牙湖即伊犁沿設義渡一處嘉慶間俄人設貿易廳通商今無存

又出惠遠西門折西北

七十里索倫營八旗屯牧地

又城南四十里巴圖蒙柯台錫伯營屬折東九十里屯地

海努克台以下額魯特屬九十里索果爾台八十里博爾台一

新疆圖志

道路志二

二二一

百里過溫都市拉克河經舊銅廠霍洛海台原作華諾輝一百里過伊克

河喀喇烏蘇河特克斯河特克斯台折西八十里沙圖阿滿台六十

里阿東格爾台接溫宿北境驛路距葛克察哈爾海驛一百六十里又二十

里上穆素爾嶺即冰達坂又七站至阿克蘇

謹案伊犁通南疆路徑自昔有三東南至喀喇

沙爾取道珠勒都斯山等處一路詳焉者府道地勢

既不適中西南至喀什噶爾取道納林河一路

自伊犁西南出鄂爾果珠勒卡倫一百二十里經善塔斯嶺又五百五十里踰巴爾彈嶺又百

八十里渡納林河又四百五十里至烏蘭烏蘇河凡二千二百餘里至喀什噶爾城可馬行皆

在布魯特界中乾隆二十二年北文襄征大小和卓木由此進兵道光七年將軍德英阿奏言伊犁由特穆爾圖海北至喀什噶爾草地不但較冰嶺一路平坦易行即比之海南一路亦有

樹木可又已劃歸俄屬惟南經冰嶺至阿克蘇供柴薪

為承平時換防官兵往來要路光緒二十二年

大加修治行旅稱便實為連絡南北之樞紐云

城四十里塔勒奇城

舊駐屯鎮守備今成廢址居民僅家 歧徑二一西南行二十餘

里至黑樹窩一西北

三十里二道河

防卡一 三十里板

橋有防卡二十里拱宸城即霍爾果斯廳治有驛駐參

備通判居民一百二十餘家 有歧 二十里尼堪卡倫

新疆圖志

道路志一

一三二

在河 由尼堪卡倫北行二十里紅山嘴卡七十里哈爾

素胡爾卡由尼堪卡倫南行二十里察罕鄂博卡五十

里登元卡五十里河源卡五十里頭湖卡六十里三棵

樹卡六十里干查罕莫倫卡四十里塔勒奇哈卡三十

里阿里下谷卡五十三里阿爾蘇木卡五十三里合莫

托羅海卡五十里特孔斯 塔爾卡四十八里布胡

圖卡四十六里胡索木圖卡五十二里那林噶勒卡五

十二里那林哈勒噶卡是為 又西一程為俄屬之薩瑪

爾 薩瑪爾地以水各徐松新疆地注自拱宸城西行踰

庫隴癸按庫隴癸乾隆二十二年北文襄勤叛黨大捷

於此為六戰圖之一踰庫隴癸嶺過沙喇伯達右部哈

薩克境撒瑪勒河列於秩祀即薩瑪爾

也舊為索倫營地今為俄提督中兵處

謹案塔勒奇城北五里有破城故址元時阿里

馬城也耶律文正西游錄出陰山即塔勒奇山有阿

里馬城西人目林檎曰阿里馬附郭皆林檎園

故以名邱長春西游記沿天池即賽里木泊正南下

左右峯巒峭拔松樺陰森衆流入峽奔騰洶湧

曲折灣環可六七十里即今果子溝薄暮宿峽中翌

日方出東西大川水草盈秀次及一程出果子溝至破

城六十餘里故曰一程九月二十七日至阿里馬城宿於

西果園土人呼果爲阿里馬故以名其城劉郁

西使記西南行二十里有關曰鐵木兒懺察守

新疆圖志

道路志二

二四

關者皆漢民關徑崎嶇似棧道出關至阿里麻

里城市井皆流水交貫有諸果惟瓜蒲陶石榴

最佳此皆沿賽里木泊過塔勒奇山至破城道

里劃然迄今可證破城西有阿里瑪圖水水道記注

阿里瑪圖水故道入伊犁河今溉田無餘水蓋亦古名之尚在也

城西北二十里地窩鋪有防卡駐哨弁一員折西一里中三工民居

二十五家有防卡駐哨弁一員二十九里瞻德城即清水河舊各察罕卡烏蘇居民

一百七十餘家城內駐遊擊城外駐守備由瞻德城出西門三十里索倫

營三十里至拱宸城由瞻德城出北門七十里大西

溝即福壽山石壁千仞半壁間有大石洞一小石洞數處洞內並有流泉紺宇壯麗洞外崇巖聳

峙果木叢生城北二十里地窩鋪注見十五里上中三

工居民十二二十五里廣仁城駐遊擊守備巡檢居民

西至瞻德即沙喇布拉克驛俗各蘆六十里塔勒奇阿

滿驛俗各頭台置省後改驛今裁十五里石壁溝即塔勒奇山谷俗

一乾隆二十年北路八軍由博羅塔拉越此山淮勤谷

長七十里險峻如關闔路曲折通一綫為伊犁咽喉要

隘自元太祖西征創為四十八橋嘉慶初保文端因其

遺址為四十二有數橋峭壁懸崖寬纜十尺常為水所

沖折行旅視為畏途光緒丙申將軍馬亮傍山鑿四十

石新開一路化險為夷今僅存大橋七小橋十一

五里鄂博勒奇爾驛俗各二台居民三家駐防卡三十

里新設釐金分局一

里出峽下松五十里沿賽里木鄂勒著依圖博木驛俗

三台去淖爾僅數百步八十里瑚素圖布拉克驛俗各

居民三十有防四十里出境接精河西境官道距托霍穆

卡駐哨弁已上綏定大道


城東門出東十五里喇嘛溝十五里中四工民居三十餘家折北

六十里五大溝大柏楊溝小柏楊溝香房溝蘆草溝

縣東至十大圍場在哈什河北岸為將軍會獵之所一

伊犁之東為最要伊犁輿圖曰惠遠城舊城五十里至沙

新疆圖志



道路志二 二二五

喇托海又六十里濟爾噶朗又五十里至塔什鄂斯坦

又五十里至博羅布爾噶蘇札拉豐阿傳乾隆二十四年四月由博羅塔拉馳赴

博羅布爾噶蘇奪隘口抵登努勒台按哈什河北岸大山綿亘數百里以博羅布爾噶蘇谷口為門戶又

六十里至蘇布台蒙語凡有穴者曰蘇布台又六十里至額林莫多

又九十里至吉爾瑪台準語吉爾瑪小魚也又六十里至齊齊爾


哈納托海又二十里至巴爾加圖為第一圍又二十里

至哈喇果勒為第二圍又五里至烏里雅蘇圖乾隆二十二年

成衮札布奏言六月初九日明瑞在額布圖嶺口遇賊千餘擊之奪其寨追之額林畢爾噶之烏里雅蘇台賊

人占據山崖排列槍礮即在此水之側為第三圍又十里至哈普齊克布

新疆圖志



道路志二

董第四圍又十里至哲庫布董為第五圍又十五里至

阿爾斯朗圖布董蒙語阿爾斯朗獅子也布董謂物麤大者言其地之山麤大又如獅子形

為第六圍又五里至哲里莫多為第七圍又五里至阿

木爾莫多為第八圍又十里至圖爾根察罕烏蘇乾隆二十

三年參贊大臣巴祿奏言參領賽圖於圖爾根察罕烏蘇勦賊四十餘人即其地為第九圍又

六里至阿爾沙圖察罕烏蘇為第十圍即底圍也按今

二圍

城東北二百里果子溝至達坂有徑路行一百餘里至

賽里木淖爾達察哈爾游牧

城北二百四十里折東北行一百五十餘里至博羅塔

拉駐察哈爾十六旗又七百餘里至塔爾巴哈台蒙古游牧牧記注惠遠城二

百五十里至千珠罕又一百二十里至烏蘭布喇又九

十里至沁達蘭又一百四十里至阿魯沁達蘭又一百

里至莫多巴爾魯克又九十里至額格圖又八十里至

察罕托海又一百二十里至瑪尼圖又一百三十里至

塔爾巴哈台共一千四百三十里按現設卡倫與此不

盡相符于珠罕卡在三台驛北三十里沁達蘭伊塔界

也山

謹案此即邱真人回程西遊記紀歸途云四月

五日自阿里馬城之東圍翌日晚抵陰山前宿

明日復渡四十八橋緣溪上五十里至天池海

東北過陰山後行二十二日方接元歷金山南

大河驛路徐星白曰自阿里馬出塔勒奇山口

經賽喇木淖爾與往時程同過賽喇木淖爾不

復東折而東北行其分路在干珠罕卡倫地東

北山行由沁達蘭至阿魯沁達蘭入塔爾巴哈


臺界以至原歷之金山大河驛乾隆二十一年

叛酋阿睦爾撒納由博羅塔拉走阿卜克特偕

副都統愛隆阿等分道馳擊抵塔爾巴台是也

已上綏定支路

新疆圖志



道路志二

附綏定縣道路圖

甯遠縣

城南十里伊犁河有渡五十里康圩子八十里南出口

出境渡特克斯河抵特克斯台準語謂野山羊為特克

此也地為左翼厄魯特游牧水道記曰特克斯河又東流二十里逕特克斯軍台東北河寬數里奔溜湍急


叙爾漫駕鵝鵠於焉明育乾隆二十八年參贊大臣伊公勒圖始置巴圖蒙柯至沙圖阿滿七軍台以特克

斯河水深濶造威呼二台索倫善操舟者二人教習會之即此台渡口也按刻木為舟國語各曰威呼

綏定通阿克蘇台路詳綏定

城西北一里出北門半里十有俄領事署夾道翳林沙河子有卡房稽查

新疆圖志



道路志二

二八

二里高橋子有官立製革公司七里熙春城地名哈喇布拉克

備居民皆漢人縣立初等小學堂一十里巴彥岱巴彥岱蒙語謂富者有

巴領地有文路西行十餘里至黃草湖又四十里五

里五端營接綏定東境官道距綏定城七十五里

已上甯遠大道

城東五里金頂寺西域總傳云初厄魯特崇黃教噶勒

勒札南曰海努克都綱者大寺也諺稱固勒札曰金頂寺海努克曰銀頂寺固勒札都綱為阿哈爾撒納所燬

其遺址十五里頭圩子三十里買賣雅爾圩子二十五

里雙橋子今存七十里哈什橋橋跨哈什河橋墩多係

口為通東土爾扈特要津五十里出境達土爾扈特牧地 又由哈

什橋折東北行四十餘里出境由游牧通登努勒台俗名

登努斯口山路約二馬程沿伊犁河北岸雅瑪圖於此過伊犁河有渡船附

舍稠密六十里出境由托古斯塔拉蒙古古達焉耆北境

城東北五里古墳灘古廟一祀三十五里潘津圩子支有

路東行十里土魯番圩子五里五里關里沁溝有煤出

境達蒙古牧地

又城東北二十里肉則買提圩子折東行五里吉林圩

子十五里毛拉托古大圩子十五里五工圩子折東南

新疆圖志

道路志一

十五里雙橋子與上東境支路會

城南渡伊犁河折西南三十里滿營二牛条七十里海

努克圩子圩子之西高阜隆起其上為銀頂寺舊址四十里上加孚斯台圩

子二十里下加孚斯台圩子三十里出境達哈薩克牧

地

城西北二十里巴彥岱分路北行二十里新甘溝五里

老甘溝兩處均產煤窑戶十餘家由蒙古游牧達精河境約三二馬程

已上甯遠支路

附甯遠縣道路圖

塔城廳圖



三原趙應激謹繪

塔城廳

城南六十里定遠驛

舊各干奇罕莫多台俗各頭台歧徑二一東北行會城東之路以達

錫伯圖一西行渡察拉古隆河經瑪呢圖卡倫南以達俄境

五十里二台

舊各色德爾莫冬台

四十里

渡額教河察罕河

二道橋驛

舊各固爾圖台歧徑三二一東北至額教河市係車行

八道一東行至高吉墩一西行至新地

九十里平安驛即老風口

舊各沙拉霍洛

蘇台歧徑二一東北行至高吉墩一西南行至新地

九十里托里驛

舊各托羅布拉克台歧徑

二東由甘台至哈圖川鑛廠西由阿里雅圖山利別台烏蘭布拉克台以達伊犁

七十五里雅

瑪驛 有歧徑西南行經巴音拉呼鄂博會烏蘭布拉克達伊犁之路

七十五里崑都驛

有歧徑東行經博古圖至戴里山哈圖山等處

七十里廟兒驛 舊各烏圖布拉克台

新疆圖志

道路志心一

三十一

里什納驛

舊各沙爾札克台有歧徑東行渡博古圖河至哈圖山新舊金廠等處

二十五

里爛房圈接庫爾喀喇烏蘇北境官道

距鄂倫布拉克驛三十五里

城西五里協標右營

歧境二南至頭二一工北至哈拉克阿克綽克一帶

三十五

里出境至俄屬葦塘子

通俄羅斯斜米省路

謹案由廳城至葦塘子四十里魯析邾聞無險可

扼亦邊防之可慮者

已上塔城大道

城東四十里五六工六十里錫伯圖

歧境二一東南行至三十里堡一西

南行由頭台經瑪呢圖卡倫之南以達俄境

七十里博勒奇爾卡倫 有歧境北通俄

羅六十里毛該可列一名毛海何凌白廳城至博勒奇斯
徑崎嶇皆人馬常行小路七十里烏蘭哈達有歧徑西南行由五十

至額敕河市七十里烏蘭胡吉爾七十里哈拉嘎圖阿門徑

二一有通哈圖山金廠一六十里塔喀爾根八十里沁

德恩一名青登為塔城與舊吐爾扈特交界處七十里哈們塔嘎斯圖南有

由舊吐爾扈特親王府徑烏蘭布拉克素滾達坂吐納台度白楊河至納木台以達木呼爾岱哈圖山等處

九十里鄂博圖東有歧徑由烏圖布拉克合布折北行

百一十里哈拉嘎圖九十里卻羅圖百六十里哈拉

恰勒奇茨有歧徑西行百五十里至額爾齊斯河南

新疆圖志



道路志心一

二二一

沿接阿爾泰山西境自博勒奇爾至恰勒奇茨各

城東南五十里渡阿布達爾莫多河二十里官店三十

里渡錫伯圖河六十里額敕河市額敕者回語清淨平

元史耶律希亮傳踰馬納思河抵葉密里城地以河名為定宗潛城湯沐邑說詳元史譯文證補今街市西有

破城蓋其遺址水道記以葉密里靈河力麻里在今伊犁非也東北有歧徑由二十里堡都倫渠五十水會

烏蘭哈達之路西南六十里高吉墩有喇嘛寺三十里駱駝

膊子其地兩山相接形如駝頭故名四十里達蘭吐魯坤歧徑二一東

布拉斯至木呼爾台一西六十里渡蘇爾圖河有大橋

南行由甘台至托甲驛左為哈圖山為鐵廠溝右五十里熱水泉五十里哈圖山金廠北有

五十里至煤窑南有歧徑二一一通老東工又東行旦四

十里折而南至磧灘歧徑二一東北行由可克托海至庫克申倉一西南行渡達爾達木

圖河至柳樹泉由柳樹泉再分歧徑復渡達爾達木圖河至唐朝渠出塔城南境與綏來縣馬橋子路接

經戈壁二百里達青鹽池此亦行車大道

城南六十里頭台由頭台南行經察罕板申湖南六十

里渡額敏河下游一百里至新地地係新墾故名歧徑二一東行由老風口

至高古墩與南境驛路會一西行經額勒圖山之南巴爾魯克山之北至額爾格圖卡倫出塔城境與俄羅斯

喀勒噶什路接折西南經科別台至烏蘭布拉克台會雅馬圖西南支路

又六十里至烏蘭達布遜即紅鹽池又五十里出境接伊犁

新疆圖志

博羅塔拉支路

城東北六十里喀喇喀台三十里板廠溝一各庫求伯三十

里至馬頭拜蛟頭拜等處接俄羅斯邊境路

城西北二十里喀拉克台二十里經阿克綽克至烏里

雅蘇圖又三十里至巴克圖達接俄羅斯邊境路

已上塔城支路

附塔城廳道路圖

