

蘇甲榮編

中國地理沿革圖

蔡元培題簽



MG
KPP2.6
2

蘇甲榮編

中國地理沿革圖

蔡元培題簽



3 1764 5425 8

張序

昔者余嘗東遊齊魯登泰山矣泰山之南有小山黃然驅車過之漫不省其何屬也既抵逆旅乃亟訪往古遺蹟可供憑弔者主人則指謂余若者爲蒿里史言漢武帝幸泰山禪蒿里者即此是也若者爲社首周之成王唐之高宗玄宗宋之眞宗皆嘗禪焉就而視之乃即適間所驅車徑過者也則怡然心開而是賁者雖巉巖老木亦俱改觀於是循塗往復爲之流連低徊不忍去者久之亦自不知其所由然也鳥虡同此山川而觀念則異夫亦以覽古興懷固動於人類之天性而有油然不能自己者在矣丁戊之際余以地理沿革史教授於北京大學其于疆宇分合陵谷變遷日鑽研于故紙之中而每以繁重爲患然諸生願皆樂與鑽研孜孜爲之不倦蘇君甲榮且至兼席來聽尤若深嗜篤好動于天性而不自知者既畢講乃出其所學手自爲圖若干帙考證異同辨析微芒殆爲晚近諸家所不逮余嘉其用力之勤而足爲治史學者備梯航之助也因本夙昔所經歷者書以貽之且爲同學諸生告焉紀元七年冬張相文蔚西序於地學會本部

楊序

余夙嗜史學尤喜讀司馬氏資治通鑑通鑑一書所叙戰地形勢曲折詳盡而讀者猶苦於未盡瞭者則以州郡山川今昔異名不得今地以爲之證實則耳目輒爲之迷眩故考古必先徵今而欲今地之一一可指不稍含混則圖其首要已清代輿圖昔推胡氏近推鄒氏其詳核有過於舊至圖古今沿革者近亦有人而莫備於宜都楊氏第楊氏長於考古短於徵今書中於內地各行省確鑿可據而於邊徼諸地尙嫌疏略又不諳繪圖之學分折多卷不便省覽蓋猶不能無待於後人之改訂焉蘇君演存肄業北京大學有年好學不倦而於輿地之學尤深嗜若渴課餘輒據講席所聞集近出諸圖悉心研究而手繪之久之圖成持以示余余所嗜雖與君同而以未諳圖學筆不得下展閱一過喜慰無已由是而精益求精更以詳確之說附於圖後謂非讀史者一愉快事哉

民國八年一月慈豁楊敏曾課於都門寓舍

朱序

吾國地圖之學發達最早周官大司徒掌天下土地之圖知九州之地域廣輪之數辨五地之物漢高祖入咸陽蕭何盡收秦之圖籍然周禮或稱僞書秦圖亦早絕跡究其圖法亦莫得而詳焉降及漢代所畫輿地及諸雜圖各不設分率又不考正準望亦不備載名山大川其所載列雖有蟲形皆不精審不可依據晉輿乃上考禹貢山海川流原隰陂澤古之九州及晉之十六州郡國縣邑疆界鄉陬及古國盟會舊名水陸徑路爲地圖十八篇其制圖之體有六一曰分率二曰準望三曰道里四曰高下五曰方邪六曰迂直所以辨廣輪之度正彼此之體定所由之數校夷險之異其說詳於裴秀禹貢九州地域圖序沿革地圖此其權輿矣至於近代斯學不振惟楊守敬歷代疆域沿革圖稍稱詳審楊氏又爲水經注圖皆著經緯綫以標度數列古今地以表沿革蓋不辨經緯無以測遠近不別古今無以知沿革名實不爽故足珍焉然楊圖繁重不便檢閱朔南割裂貫穿綦難蘇君甲榮有鑒於此於特製新圖以矯斯弊縮萬里於咫尺期一覽而無阻上起禹貢下訖今代正圖一百附圖二十於以嘉脫後學豈淺眇哉

民國十年十二月二十八日海鹽朱希祖謹叙

白序

治史之要素有三曰人曰時曰地斯三者辨晰弗精則不足與讀史讀世界史難讀中國史尤難世界史簡且清中國史多且蕪故其人其時其地在世界史易辨在中國史易淆雖然人以分著分斯不混時以續成續斯不迭若東亞大地一而弗改異姓割據唯茲赤縣歷代沿革祇此神州人分而界混時續而圖迭故考時與人也易證時代與人迹於地圖也難中國史興亡鑒掌故海也辯文學溯往迹者罔弗研茲然而五千年廿四代版字分合糾若亂絲昧於其地斯茫於其事檢閱歷代地理志移時無所得而顛目已昏眩當斯時也若遇清晰沿革圖則醒也驟焉蓋界混者彌不清而人迹以著圖迭者彌不揭而時續以彰轉因地而證明人與時焉不啻爲讀中國史者強光線倍速度也然而佳製夙鮮楊氏之圖淵博而不可立檢盧氏戰迹圖非詳於州縣之沿革故讀史者仍悵悵焉吾友蘇子演存潛心於沿革地理者有年欲使蕪穢之史海開放光明之域乃手繪沿革圖若干幅考證之確羅織之精而出之以清朗工麗之技十萬卷之古史昭於此一卷精圖洵史庫之珍品也余旣披而讀之爰誌其崖略

中華民國十一年四月十日之夜白眉初敬序於東南大學宿舍

讀史不明地理則官制觀今不確皆學諸弊也
而按其礎也鄭其際病之以圖語例二十略之一刻
去傳稱情未曙其成情信地標學頗肆力及此若法清
胡氏之於禹貢審易陳氏之於西域皆以圖增考斐然可
觀益所法產局部而已既法宜部編氏姓有應代地理
沿革圖之作上下古今數代而量理之洵多學界一感
業也惜徒用舊法以脈河法不便稽尋又割棄接裝
茲茲以圖其位置考於辨錯之宗二後不勘史作好帝
鄭而技術後考時代所限原意者昔人而中獨惜後以迄
于德起今之改史者以攬沿革惟抱素人割竊揚帝所
製諸圖考鴻寶斯真古大夫之羞也已藤孫蘇子以其甚
慎考之學後茲錄學之興味茲忠實致毅之善後心錫中

數而技術流為時代所限其意者昔人而中獨情後以迄
 于值起今之改史者以攬沿革惟抱東人劉嘉瑞等所
 纂詳閱考鴻寶斯真古之夫之蓋地已離孫蘇子以其
 續考之學後益練整之興味益忠實致教之責任心竭中
 年之力量易其耗製成斯圖矣澄宜都方知可以曉矣
 抑其更以有所要於蘇子者圖與表之相依若輔車也
 宜和著述之地理沿革表能數集年久者闕失便不備
 籍以蘇子之學方能既斯圖之後更相今代神例第一
 付勒實之地理辭與則所以編造之簡者益切可量蘇子
 僅有表也則更更願有所貢於蘇子不無憾迄今重復蘇子
 是亦贊此序以友蘇子

民國十一年四月二十日 新會梁智超



例言

一本圖可供中等以上學校歷史科之參考及研究地理考古學之用
一本圖上起禹貢下迄民國爲圖大小凡百附圖二十分繪二十九頁

一地理沿革大要可分三項曰州郡沿革曰疆域變遷曰形勢扼塞言治制者攷歷代行政區域之變遷郡縣之廢置因以知拱制之宜則州郡沿革重焉談國勢者睹歷代版圖之伸縮因以知國勢之盛衰中外之消長則疆域變遷重焉今昔交通不同各地之形勝亦異尤必先知歷代關隘險要之所在乃能瞭然於當時兵爭之形勢與其勝敗得失之原凡此三事本圖均悉心攷訂以期與事實脗合雖非纖悉靡遺亦庶幾略存概勢

一國內郡縣之位置區域之界綫多以揚守敬圖爲本邊境及四鄰諸地則參考各圖(另頁開列)以不肯史籍所言者爲準

一日俄戰事及日德戰爭皆以吾國之地爲戰場均附以圖

一關於兵事之重要小地名有時限於篇幅未能悉具亦可於相關之他圖檢得之

一輿地之學最忌臆造本圖雖一字一畫悉有所本然一人之識力有限沿訛之處實所難免深望閱者遇有錯誤隨時簽記賜示俾得據以修正焉

一所用參考圖書除取給於地學會本部及大學圖書館外多假自桂蔚丞楊敏會二師處圖成後復承張蔚西先生校閱一過訂正數事書此誌謝

民國七年冬十一月

藤縣蘇甲榮識於國立北京大學



中國地理沿革圖 附參考圖書目錄

附記參考圖書目錄

歷代輿地沿革險要圖 共三十四本 宜都楊守敬著
 歷代沿革圖 一本 馬徵麟著
 支那疆域沿革圖 日人河田熊著
 支那古今沿革圖 日人小島七彥著
 歷代疆域形勢一覽圖 一本 嘉定董世亨著
 春秋戰國圖 鄒興聲著
 中國歷史戰爭形勢全圖 一本 瀏陽盧彤著
 中華民國歷史四裔戰爭形勢全圖 瀏陽盧彤著
 世界讀史地圖 一本 日人伊田雄市著
 東洋歷史地圖 一本 奉化周世爰孫海環著
 中等東洋歷史地圖 一本 日人桑原鷲藏著
 中外輿地圖 八本 胡文忠公鄧伯琦
 中外輿地全圖 新化鄒代鈞著
 百萬分一中國輿圖 參謀部製圖局
 中華民國新區域圖 一本 童世亨著
 中華民國地理新圖 一本 胡晉接程敷鑄著
 漢西域圖說 四本 李光廷著
 欽定西域圖考 四本 清乾隆朝撰
 中國境界變遷大勢考 一本 附圖一本 藤縣蘇演存著

讀史方輿紀要 顧祖禹著
二十四史地理志

紀事本末

北京大中國史講義 楊曾敏先生著
學預科 中國史講義 楊曾敏先生著

北京大學文地理沿革史講義 張相文先生著
科史學門 中國歷史教科三本 錢塘夏曾祐編

支那通史 六本 日人那珂通世著
東洋史要 一本 日人桑原鷲藏著

清史 一本 華鵬飛編
太平天國戰紀 一本 孫文著

地理沿革表

李氏五種 李中者著
通鑑地理今釋

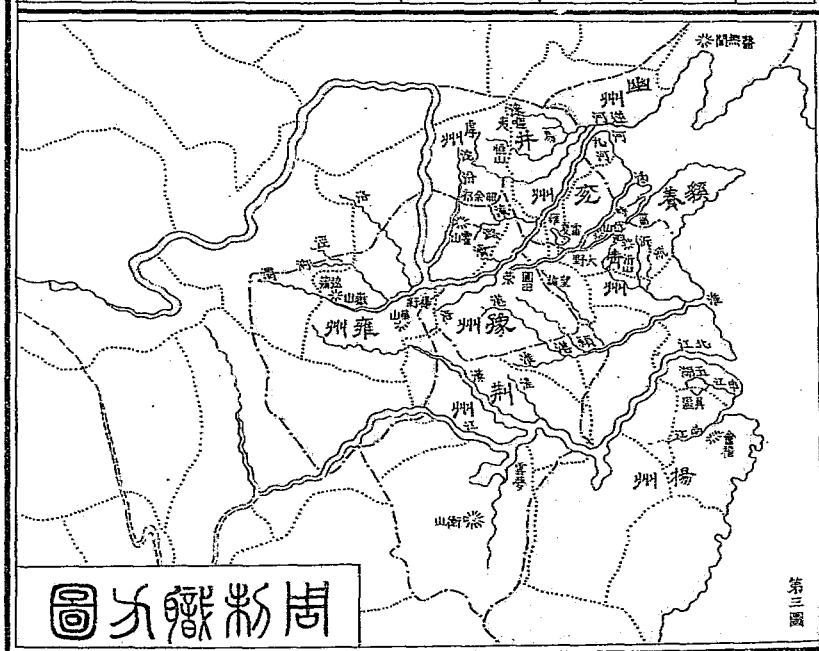
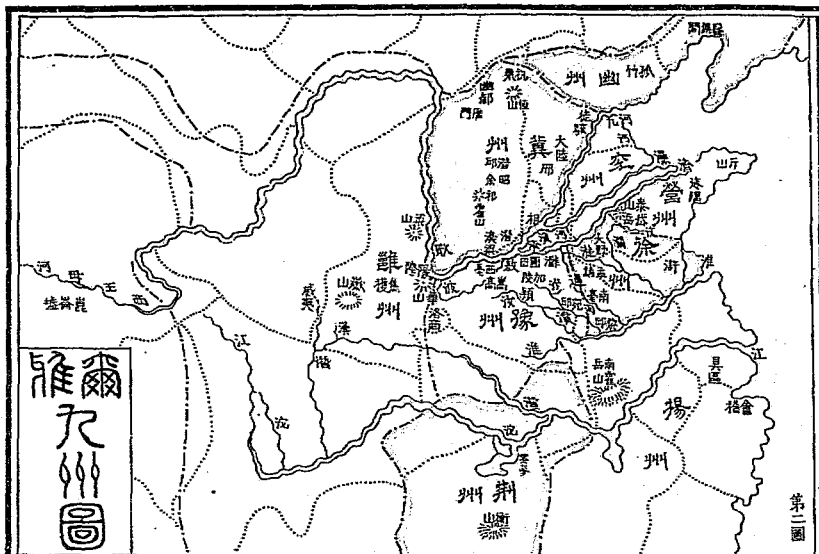
水經注釋

目次

| | | | | |
|---------------------|-------------|-------|----------------------------|------|
| 第一圖 禹貢九州圖 | 附古代世界圖 | 第一頁 | 第二十五圖 東晉疆域及十六國合圖 | 第八頁 |
| 第二圖 爾雅九州圖 | | 第二頁 | 十六國疆域分圖上 | 第九頁 |
| 第三圖 周制職方圖 | | 第三頁 | 第二十六圖 前趙 第二十七圖 後趙 第二十八圖 前燕 | |
| 第四圖 古代要地圖 | | 第四頁 | 第二十九圖 後燕 西燕 第三十圖 南燕 | |
| 第五圖 周初封建形勢 | 附衰周圖 | 第五頁 | 第三十一圖 北燕 | |
| 第六圖 春秋列國圖 | | 第六頁 | 十六國疆域分圖下 附楊氏疆域 | 第十頁 |
| 第七圖 戰國七雄圖 | 附楚漢亡秦 | 第七頁 | 第三十二圖 前秦 第三十三圖 後秦 第三十四圖 西秦 | |
| 第八圖 秦三十六郡圖 | | 第八頁 | 第三十五圖 後蜀 第三十六圖 五涼州郡合圖 | |
| 第九圖 漢地理志圖 | 附楚漢之際形勢及諸侯王 | 第九頁 | 第三十七圖 夏 | |
| 第十圖 漢初封建及七國形勢(在第五頁) | | 第十頁 | 南朝疆域圖 | 第十一頁 |
| 第十一圖 前漢末割據及光武定亂 | | 第十一頁 | 第三十八圖 宋 第三十九圖 齊 第四十圖 梁 | |
| 第十二圖 東漢郡國圖 | | 第十二頁 | 第四十一圖 陳 | |
| 第十三圖 後漢末大亂及羣雄割據 | | 第十三頁 | 北朝疆域圖 | 第十二頁 |
| 第十四圖 匈奴圖(西漢時) | | 第十四頁 | 第四十二圖 北魏 第四十三圖 東魏 第四十四圖 西魏 | |
| 第十五圖 西羌圖(兩漢時) | | 第十五頁 | 第四十五圖 北齊 第四十六圖 北周 | |
| 第十六圖 古代印度及西亞圖(兩漢時) | | 第十六頁 | 第四十七圖 南北朝形勢圖 | |
| 第十七圖 西南夷圖粵南粵圖(兩漢時) | | 第十七頁 | 第四十八圖 隋州郡圖 | |
| 第十八圖 古朝鮮並三韓圖 | | 第十八頁 | 第四十九圖 隋末割據圖 | |
| 第十九圖 匈奴鮮卑消長圖(甲東漢時代) | | 第十九頁 | 第五十圖 唐州郡圖 | 第十四頁 |
| 第二十圖 匈奴鮮卑消長圖(乙三國時代) | | 第二十頁 | 第五十一圖 安史之亂 | 第十四頁 |
| 第二十一圖 三國疆域圖 | | 第二十一頁 | 第五十二圖 高句麗百濟新羅鼎立圖 | 第十五頁 |
| 第二十二圖 三國時代蜀中要地圖 | | 第二十二頁 | 第五十三圖 柔然圖(南北朝時) | |
| 第二十三圖 三國時代長江要地圖 | | 第二十三頁 | 第五十四圖 突厥未興以前西域圖 | |
| 第二十四圖 晉州郡圖 | | 第二十四頁 | 第五十五圖 隋代突厥圖 | |
| | | | 第五十六圖 唐極盛時之版圖 | 第十六頁 |
| | | | 第五十七圖 唐藩鎮圖 | |
| | | | 第五十八圖 後梁及十國疆域圖 | |
| | | | 第五十九圖 後唐疆域圖唐晉梁戰爭地域圖 | |

中國地理沿革圖 目次

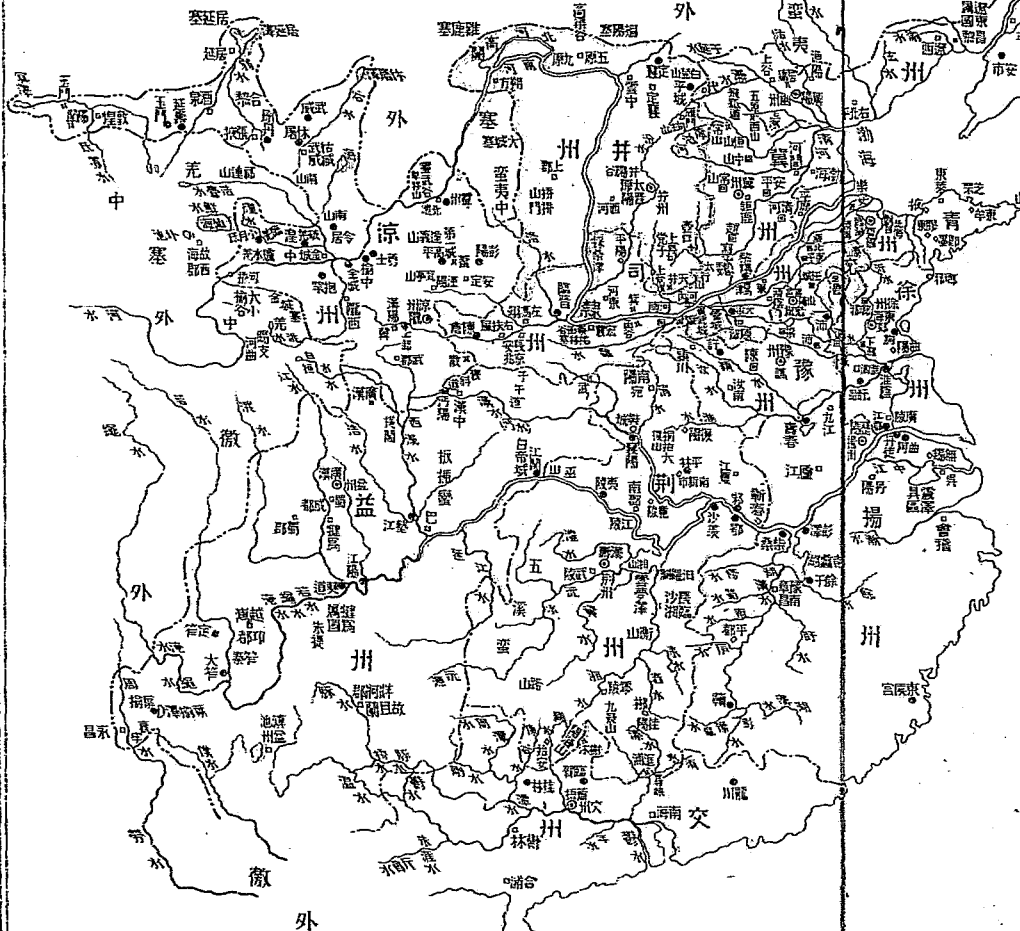
| | | | |
|---------------------------|-------|------------------------------|-------|
| 第六十圖 後晉及六國疆域圖 附 李茂貞割據圖 | 第十七頁 | 第八十六圖 中日戰地總圖 | 第二十六頁 |
| 第六十一圖 後漢及六國疆域圖 | | 附 關東半島圖 | |
| 第六十二圖 後周及七國疆域圖 | | 第八十七圖 平壤陸戰圖 | |
| 第六十三圖 西夏割據圖 | | 第八十八圖 旅順包擊 | |
| 第六十四圖 宋州域形勢圖 | 第十八頁 | 第八十九圖 威海衛攻擊 | |
| 第六十五圖 高麗及契丹圖 | | 第九十圖 臺灣激戰 | |
| 第六十六圖 遼五道圖 | | 第九十一圖 清季疆域及四鄰圖 | 第二十七頁 |
| 第六十七圖 金十九路圖 | 第十九頁 | 第九十二圖 遼東半島(租借地一) | |
| 第六十八圖 蒙古物興時之近鄰諸部圖 | | 第九十三圖 膠州灣(租借地二) | |
| 第六十九圖 宋金交爭時代西域圖 | | 第九十四圖 威海衛(租借地三) | |
| 第七十圖 南宋疆域及宋元兵事地理圖 附 元軍滅金圖 | | 第九十五圖 廣州灣(租借地四) | |
| 第七十一圖 元極盛時之版圖 附 元征日本圖 | 第二十頁 | 第九十六圖 澳門(割讓地一) | 第二十八頁 |
| 第七十二圖 元行省圖 | | 第九十七圖 香港九龍(割讓地二) | |
| 第七十三圖 元季割據圖 | | 附 日俄戰地總圖 | |
| 第七十四圖 明十五省圖 | 第二十一頁 | 旅順包擊(在前頁) | |
| 第七十五圖 明九邊七行都指揮使司及明初諸王圖 | | 奉天會戰 | |
| 第七十六圖 明代亞細亞形勢圖 | 第二十二頁 | 第九十八圖 間島圖 | |
| 附 伊兒汗國分裂圖 欽察汗國分裂圖 帖木兒帝國圖 | | 第九十九圖 片馬圖 | |
| 第七十七圖 倭寇侵掠圖 | | 附 日德戰爭青島圖 | |
| 第七十八圖 明末滿洲圖 | | 第一百圖 民國分道圖 | 第二十九頁 |
| 第七十九圖 明末諸王圖 附 鄭氏義軍圖 | 第二十三頁 | 附 現代世界圖 | |
| 第八十圖 清初兵事地理圖 | | 再版 民國政治地理圖 | |
| 第八十一圖 清極盛時之版圖 | 第二十四頁 | 甲 反袁運動 乙 張勳復辟之役 丙 壬戌直奉戰爭前之形勢 | 第三十頁 |
| 第八十二圖 中俄西界變遷圖 | | 丁 壬戌直奉戰事地理圖 戊 甲子直奉戰事地理圖 | |
| 第八十三圖 清中葉兵事地理圖 | 第二十五頁 | 己 西南兵事地理圖 庚 國內最近之政局 | |
| 附 洪楊之役金陵圖(在前頁) | | | |
| 第八十四圖 洪楊之役蘇浙之重要地圖 | | | |
| 第八十五圖 捻匪兵事地理圖 | | | |



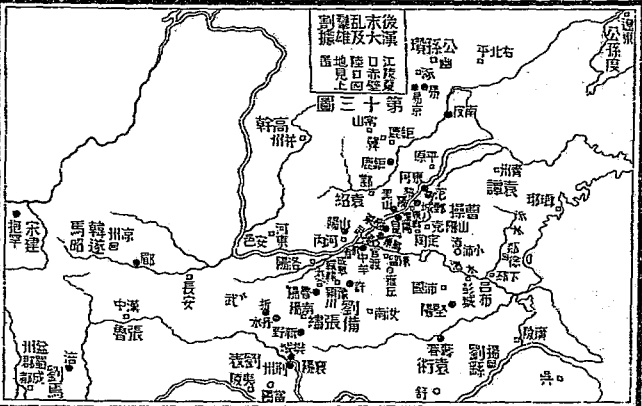
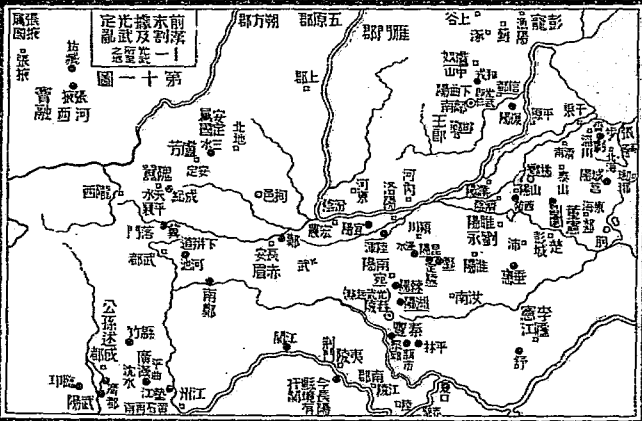
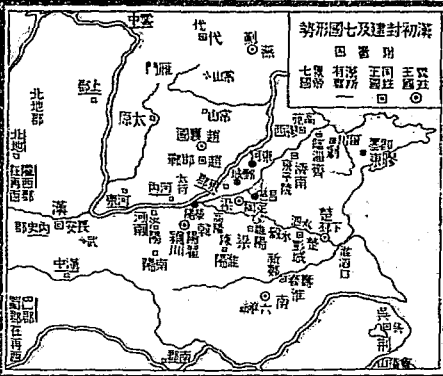
東漢郡國圖

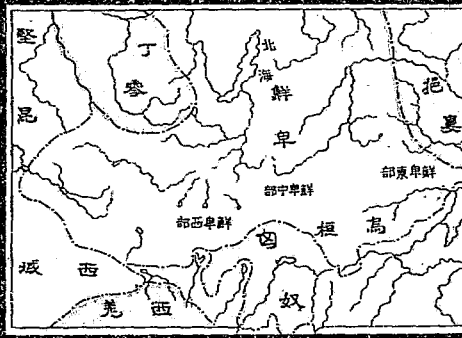
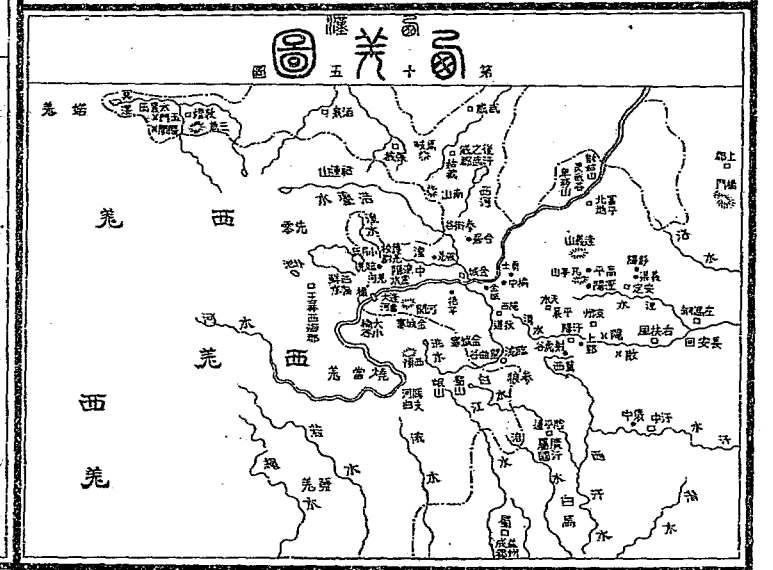
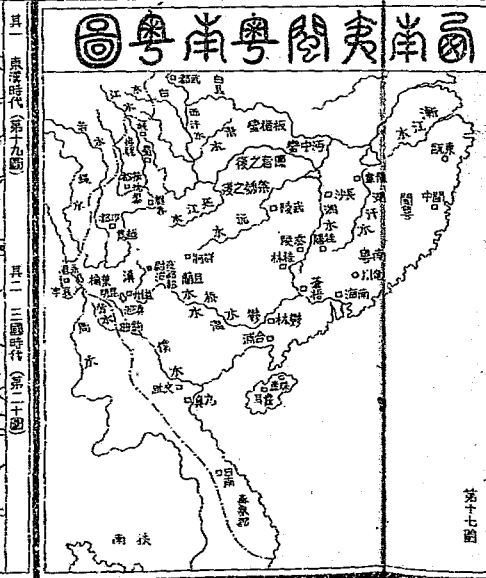
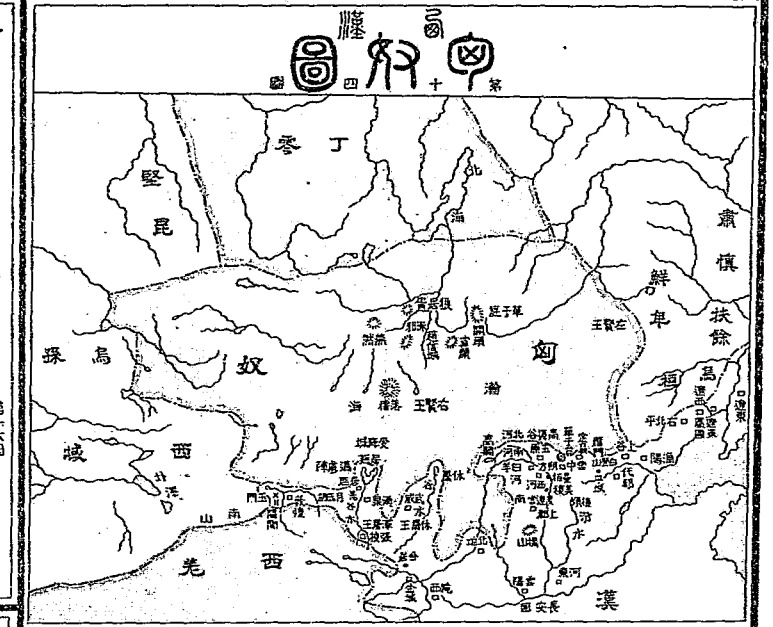
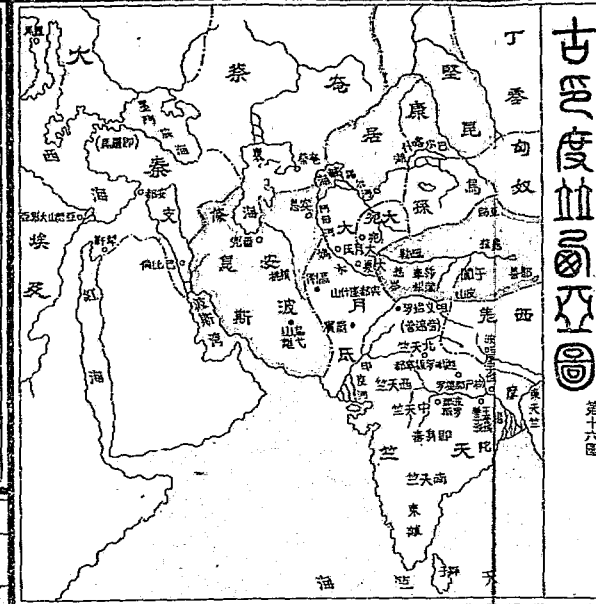
第二十圖

光武定都洛陽時請
長安為西京雖揚為
東京而南陽亦謂之
南陽後漢章帝建初
帝於及安帝建光初
置南陽郡於時
仍分天下為十三部
東漢郡國表列南日
南北雁門西兩京官
四鎮之區境在昔漢
權漢北世祖中與使
官多依附乃帝並
其後復復分置於
奉順凡郡國四百五
縣邑道侯國千一百
八十



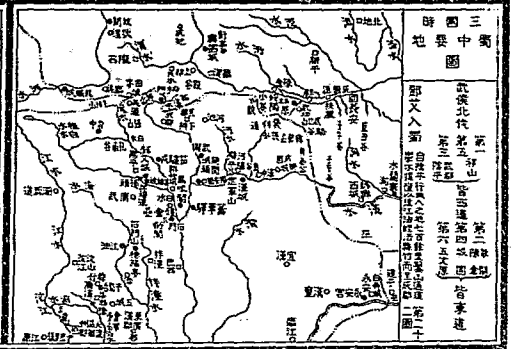
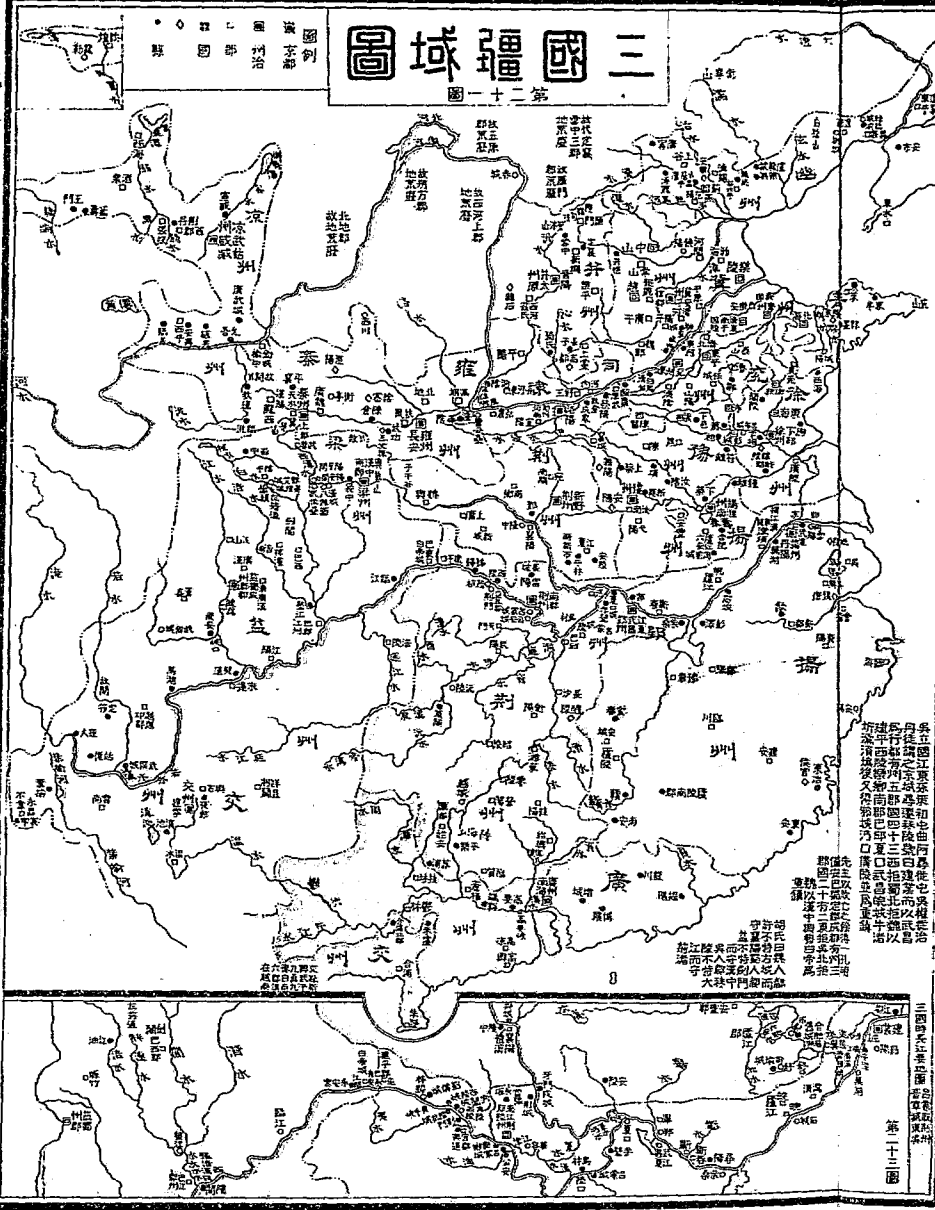
圖例
京 都
州 治
郡 治
縣 治





三國疆域圖

圖一十二第



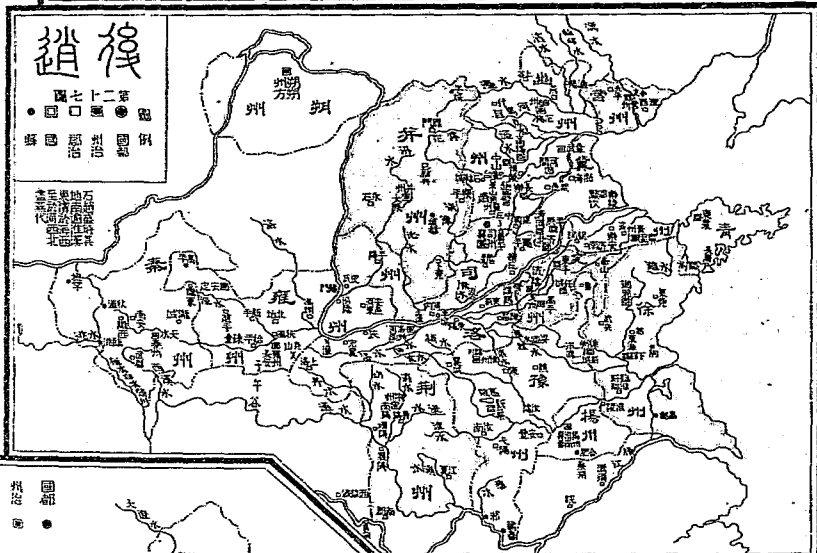
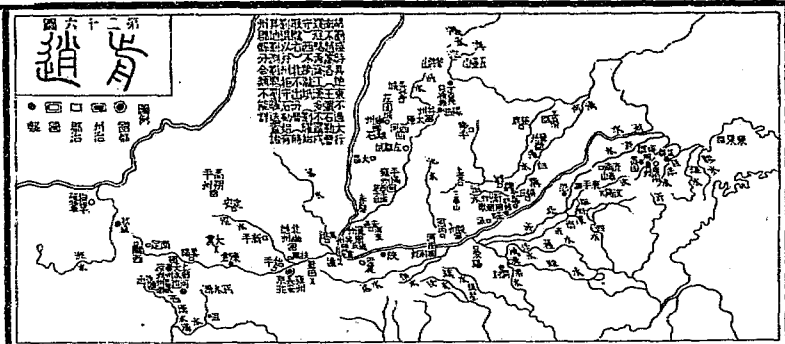
晉州郡圖

圖四十二第

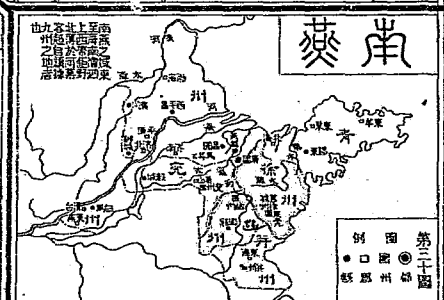
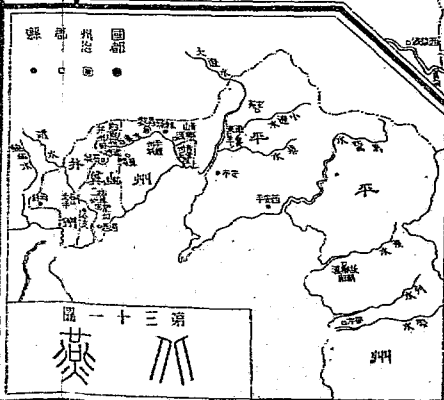
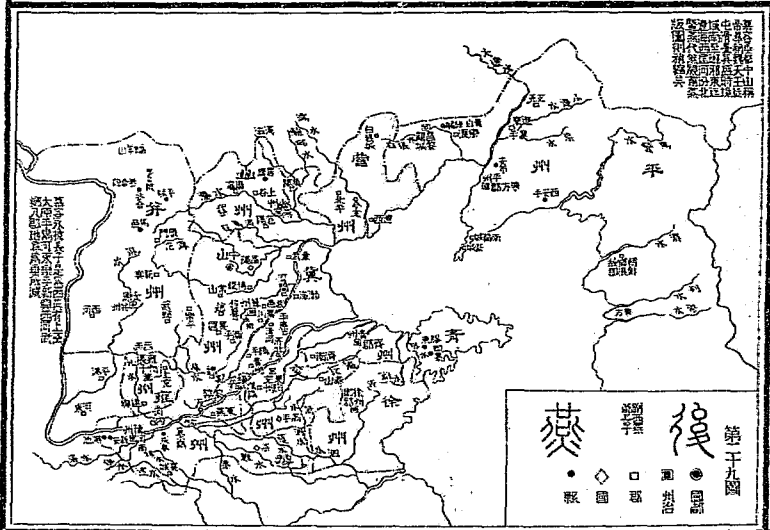


晉在國江東東吳和北也而馬他七或權定治
 自後漢之末東吳孫策孫權白建家而以武昌
 行都之東吳孫權孫權白建家而以武昌
 新漢之末東吳孫權孫權白建家而以武昌
 新漢之末東吳孫權孫權白建家而以武昌

三國晉之疆域圖 第一十二圖

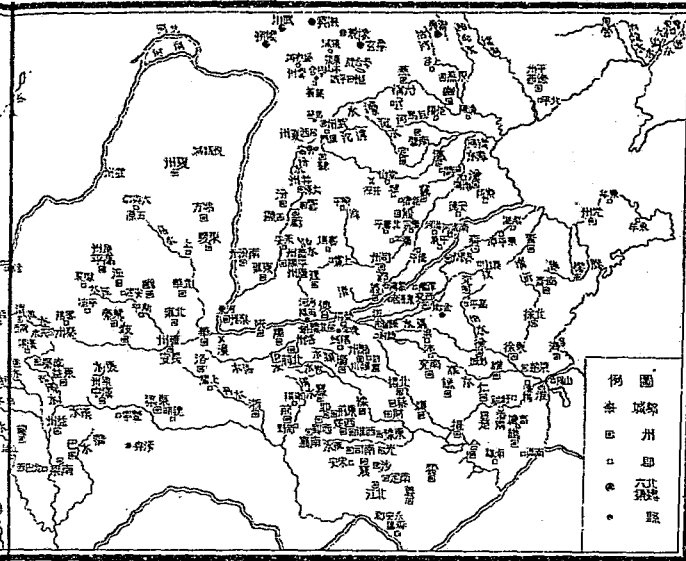


十國疆域分圖上



瓜 瓠 疆 域 圖

圖 瓜 瓠 疆 域 圖
 州 縣 界 線
 州 縣 界 線



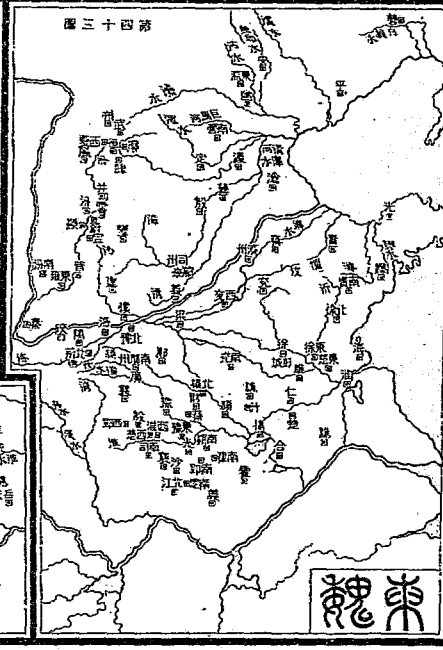
魏 瓜

瓜 瓠 疆 域 圖 之 中 心 部 分 也 其 地 處 黃 河 之 南 東 臨 魏 國 西 接 秦 國 南 界 漢 中 北 界 秦 嶺 其 地 廣 闊 物 產 豐 隆 為 魏 國 之 重 鎮 也 魏 國 之 疆 域 東 至 黃 河 西 至 秦 嶺 南 至 漢 中 北 至 秦 嶺 其 地 廣 闊 物 產 豐 隆 為 魏 國 之 重 鎮 也 魏 國 之 疆 域 東 至 黃 河 西 至 秦 嶺 南 至 漢 中 北 至 秦 嶺 其 地 廣 闊 物 產 豐 隆 為 魏 國 之 重 鎮 也

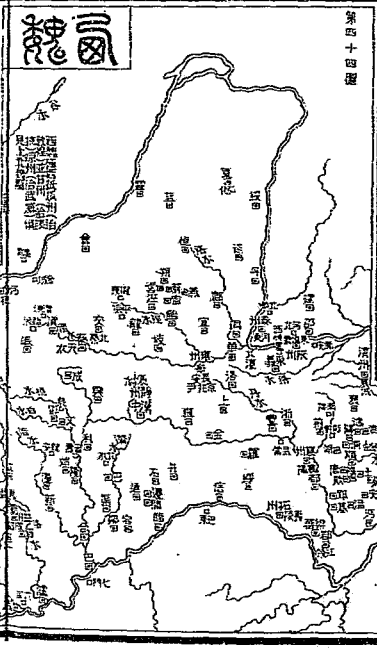


齊 瓜

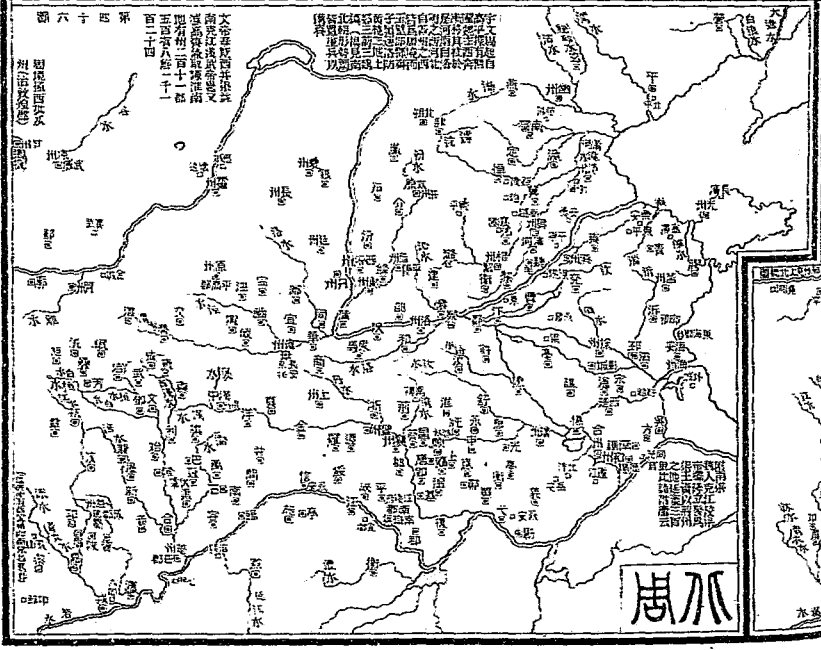
齊 瓜 疆 域 圖 之 西 部 也 其 地 處 黃 河 之 南 東 臨 魏 國 西 接 秦 國 南 界 漢 中 北 界 秦 嶺 其 地 廣 闊 物 產 豐 隆 為 魏 國 之 重 鎮 也 魏 國 之 疆 域 東 至 黃 河 西 至 秦 嶺 南 至 漢 中 北 至 秦 嶺 其 地 廣 闊 物 產 豐 隆 為 魏 國 之 重 鎮 也



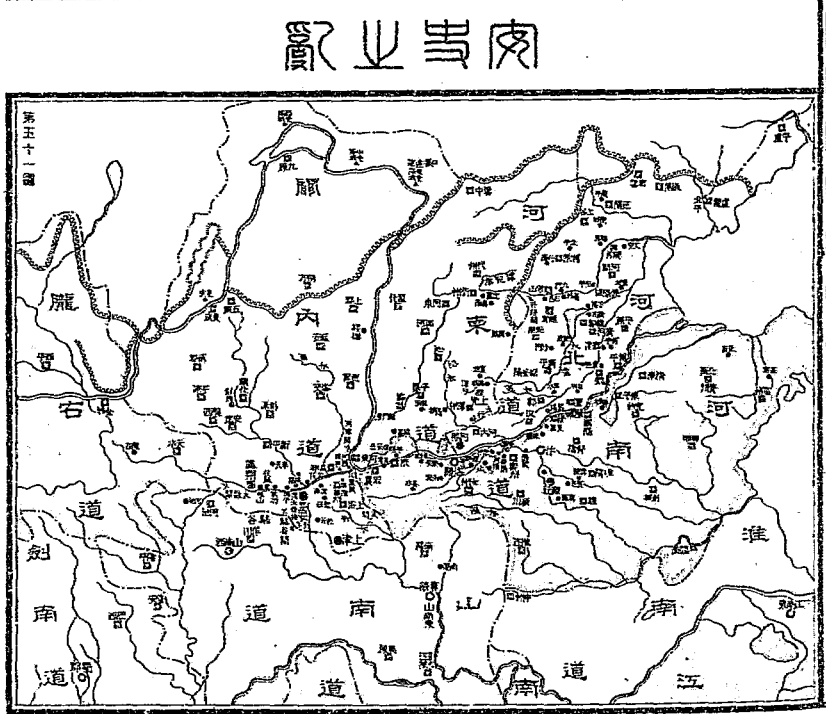
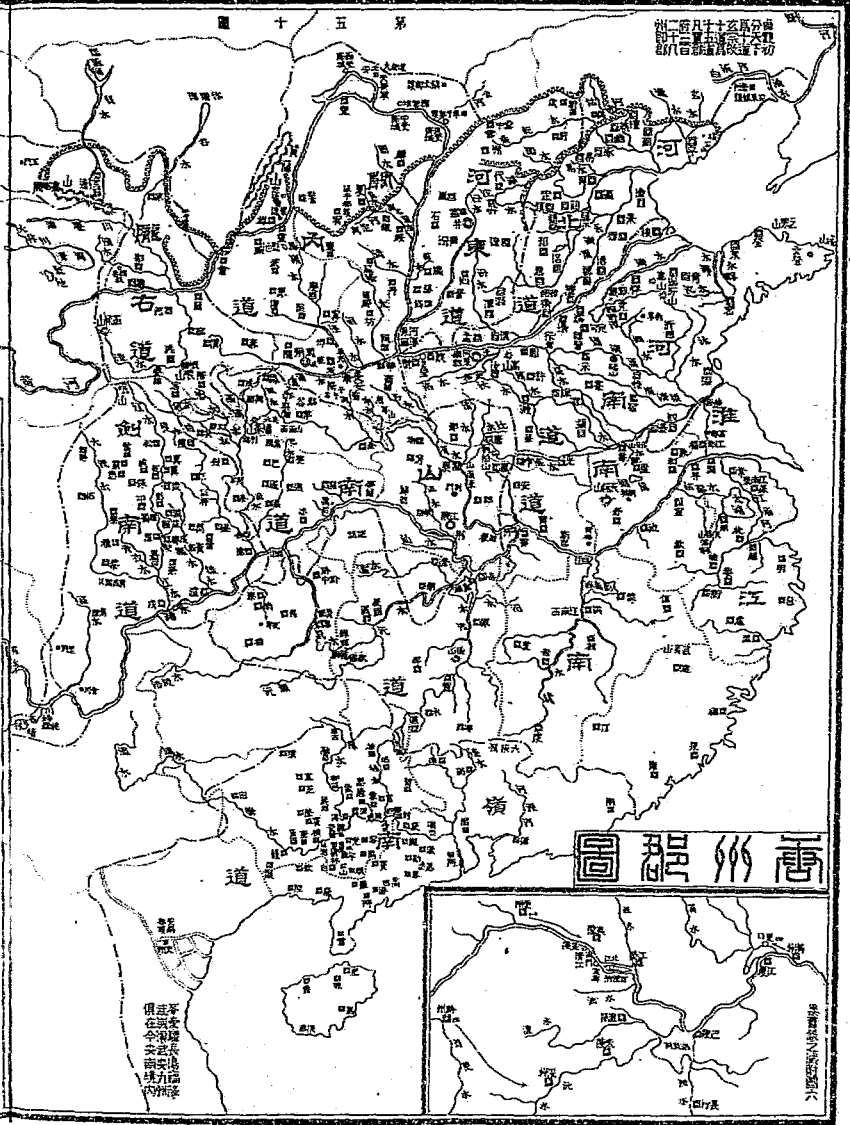
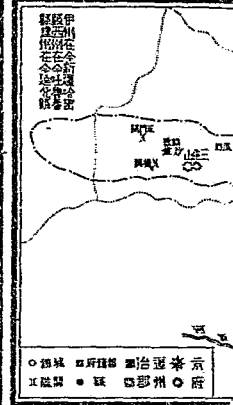
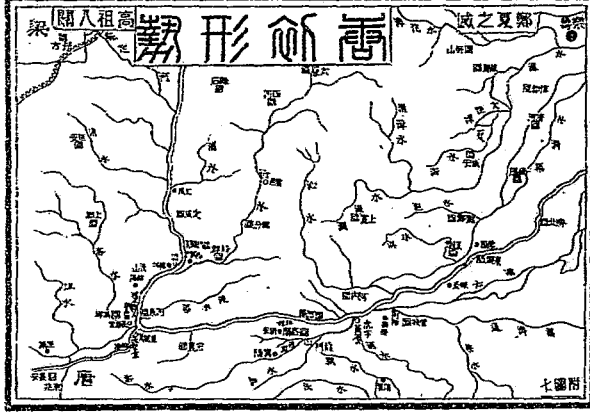
東 魏



西 魏

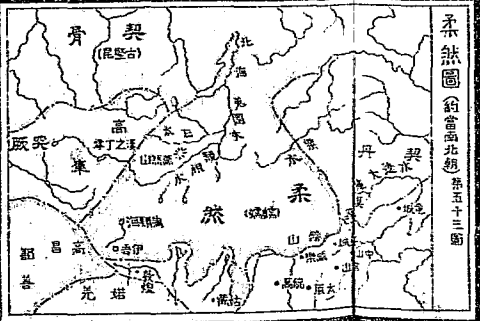
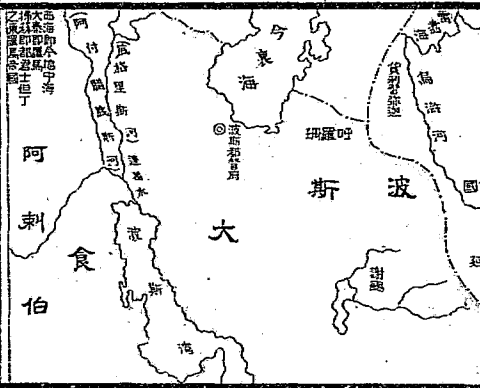
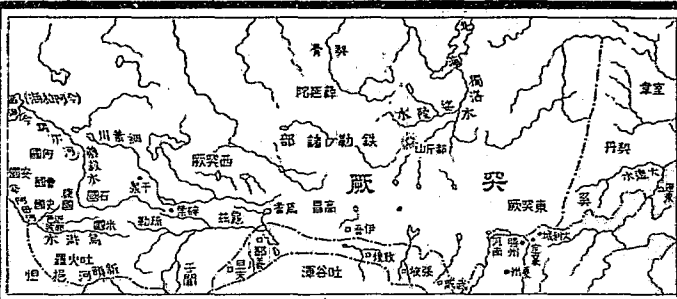
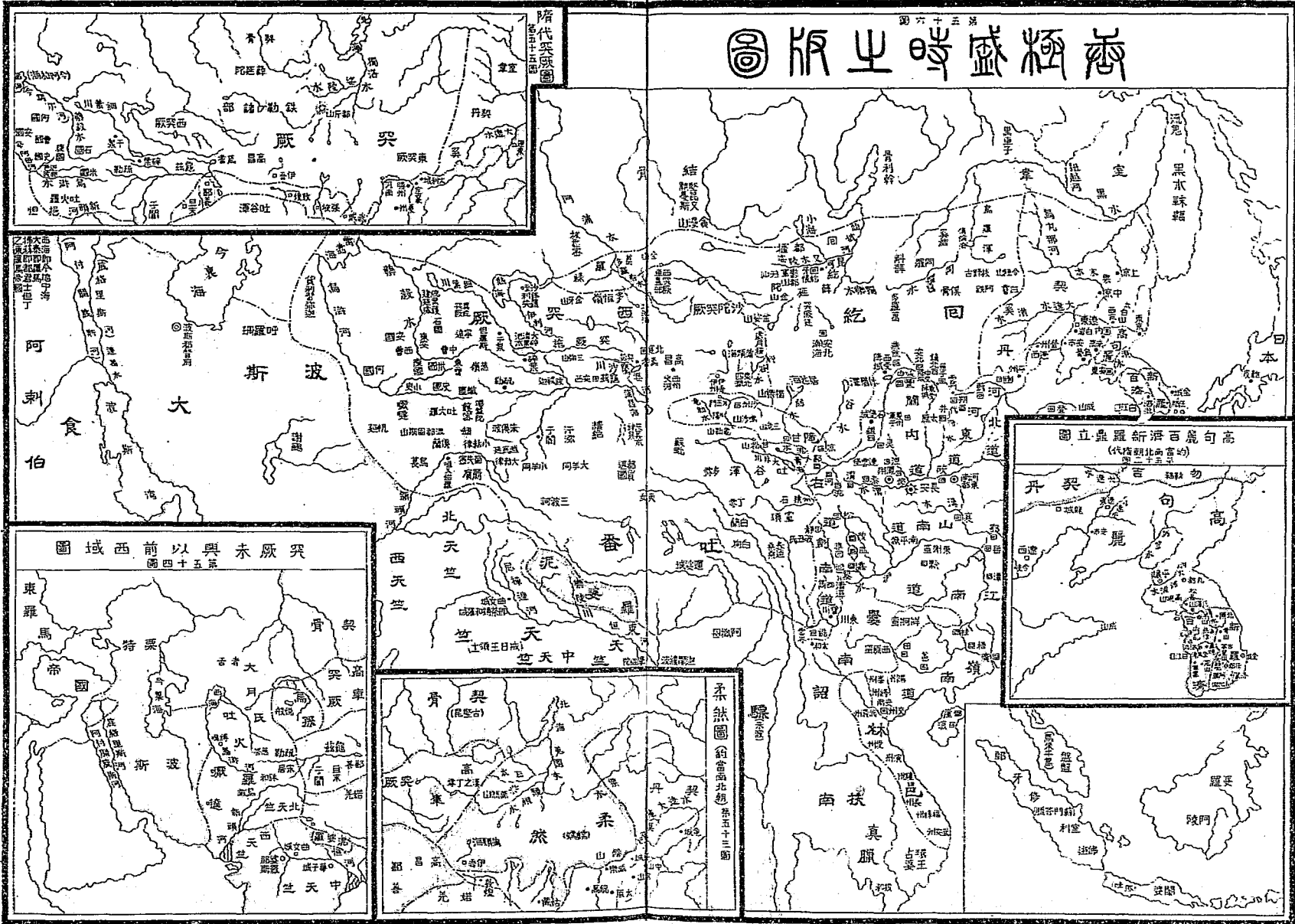


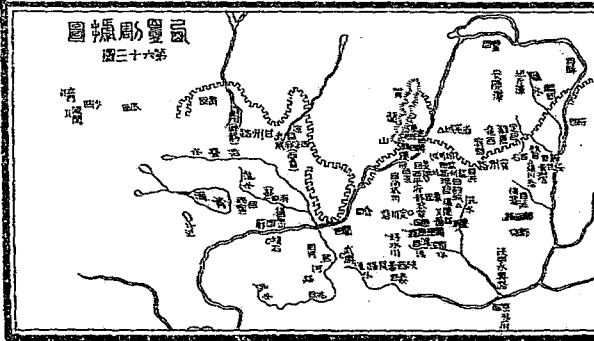
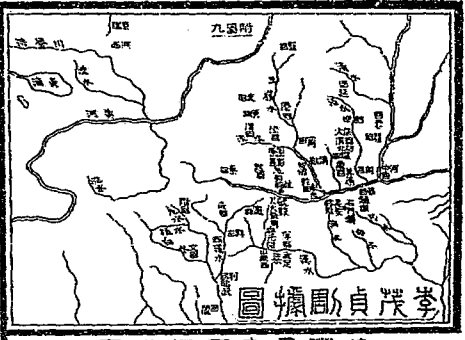
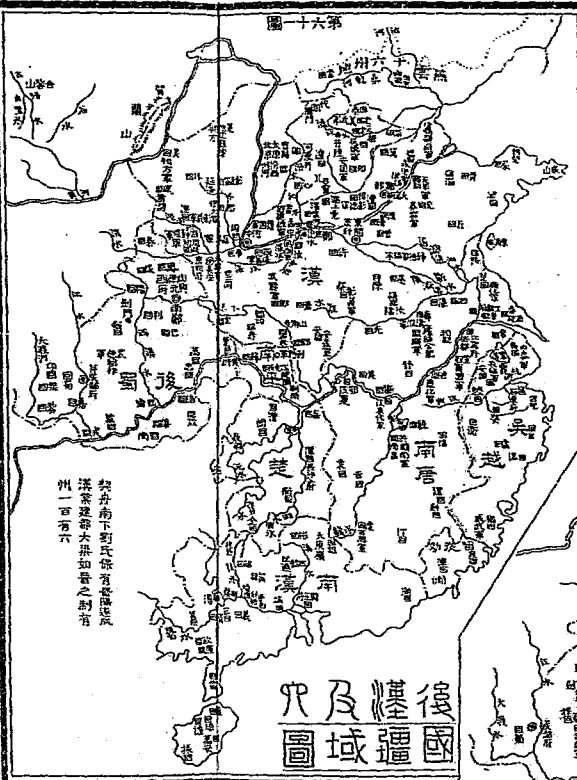
瓜 周



西極盛時之版圖

第六十五號

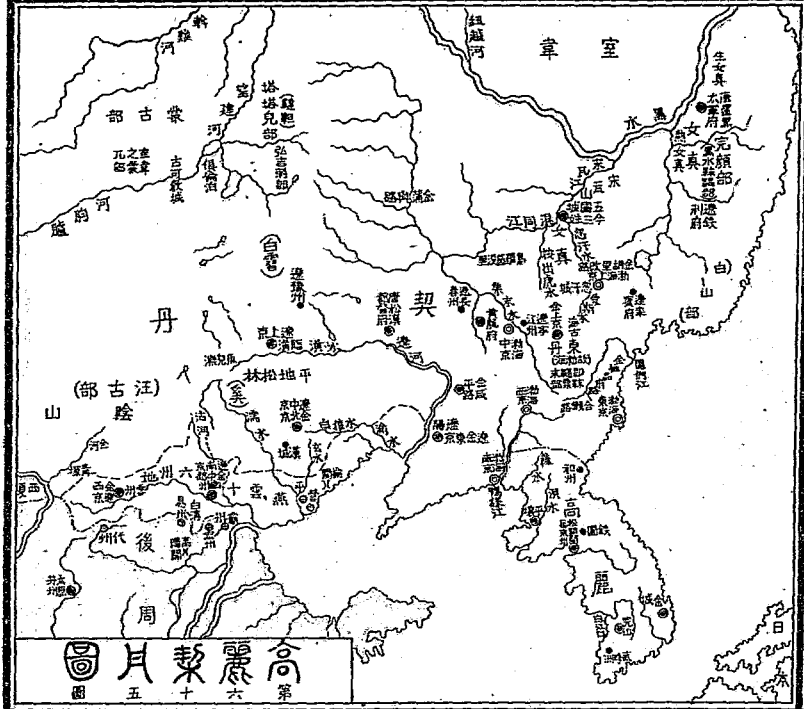




五代開國諸國

吳 楊行密在淮南一帶居揚州有州二十七石邑
 天祐二年吳孫勣稱帝
 吳 徐知誼全後梁稱帝八年
 南唐 徐知誼弟李昇稱帝有州十二宗太平興國
 三年亡
 吳越 錢鏐在越州稱帝有州二十一宗咸通三年
 亡
 閩 王審知在福州稱帝有州十五宗乾寧三年
 亡
 楚 馬殷在潭州稱帝有州十五宗天祐三年
 亡
 南漢 劉隱在廣州稱帝有州四十七宗開平四年
 亡
 南平 王逵在岳州稱帝有州六十四宗廣順三年
 亡
 後蜀 孟知祥在成都稱帝有州四十六宗建德三年
 亡
 燕 李筠在太原稱帝有州十宗太平興國三年
 亡
 北漢 劉崇在太原稱帝有州十宗太平興國三年
 亡
 留從效 閩平州七城有泉漳二州

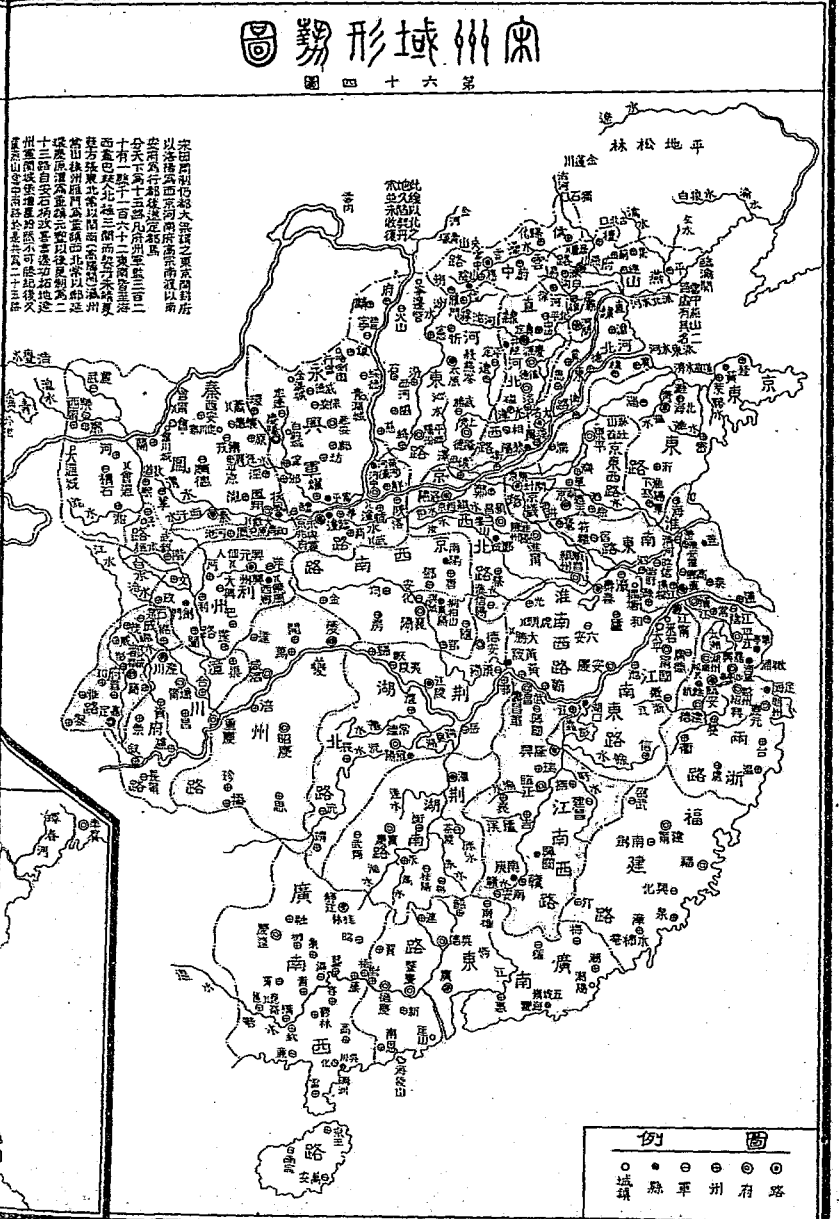
石敬瑭以河東割讓契丹之乃長孫抗
 唐既入洛陽吳昇乃割地到十六州而去
 歐陽自洛陽移汴曰開國唐長孫抗
 馬西本有州一百一十九



高城圖 第十五圖



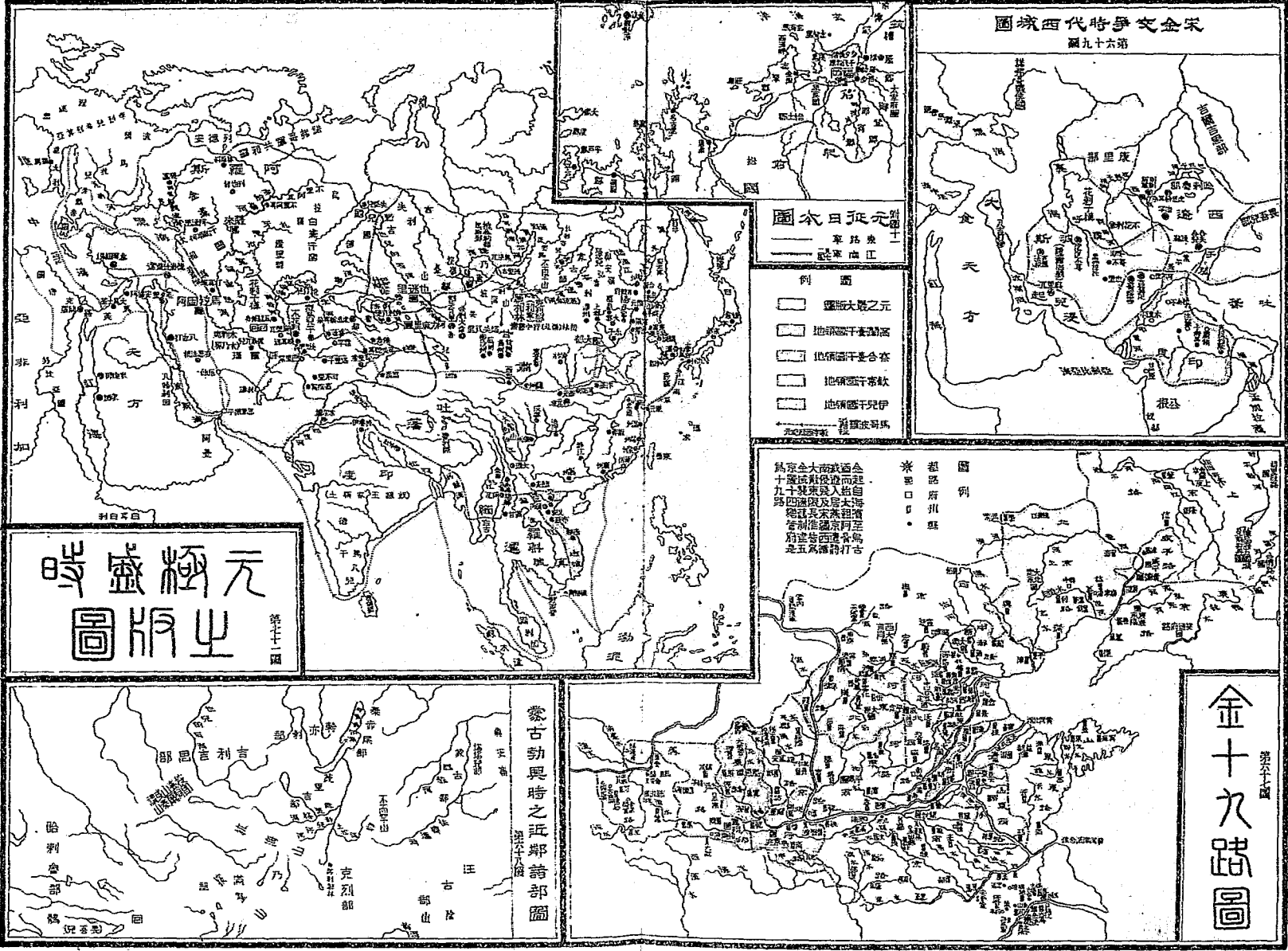
顯圖 第十六圖



洛陽形勢圖 第十六圖

洛陽形勢圖之重要點以
 洛陽為中心，其北有
 洛陽平原，南有洛陽
 盆地，東有洛陽山，
 西有洛陽河，其重要
 點如下：
 一、洛陽平原：面積
 約一千二百平方公里，
 人口約二十萬。
 二、洛陽盆地：面積
 約一千平方公里，人
 口約十萬。
 三、洛陽山：面積約
 五百平方公里，人口
 約五萬。
 四、洛陽河：長約
 一百公里，流域面積
 約一萬平方公里。

例圖
 ○ 縣
 ● 州
 ⊙ 府
 ⊕ 路



元極盛時
圖版上
第十七圖

元正日本圖
例圖
 鐵木大器之元
 地領國干委副高
 地領國干委合泰
 地領國干委欽
 地領國干委兒伊
 種類波司馬

元金爭時代西域圖
圖九十六第

為定金大商欽西金
十聲試和位邊而起
九十幾東及入始自
海四海因及居大海
地遠矣東燕祖權
安制備國京阿是
府並皆西邊者為
造五萬餘騎打告

金十九踏圖
第十七圖

蒙古勃興時之近鄰諸部圖

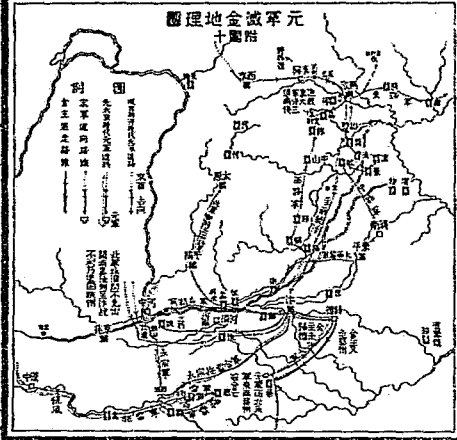
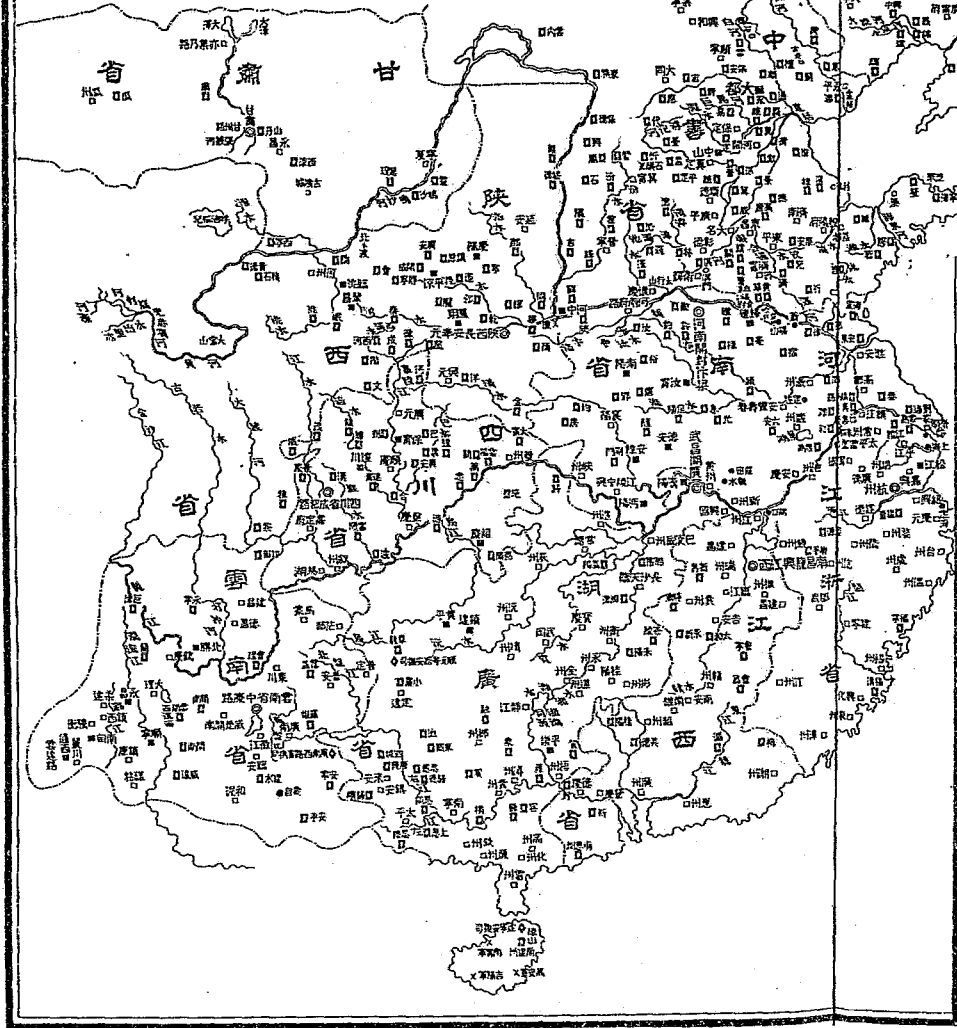


元省圖

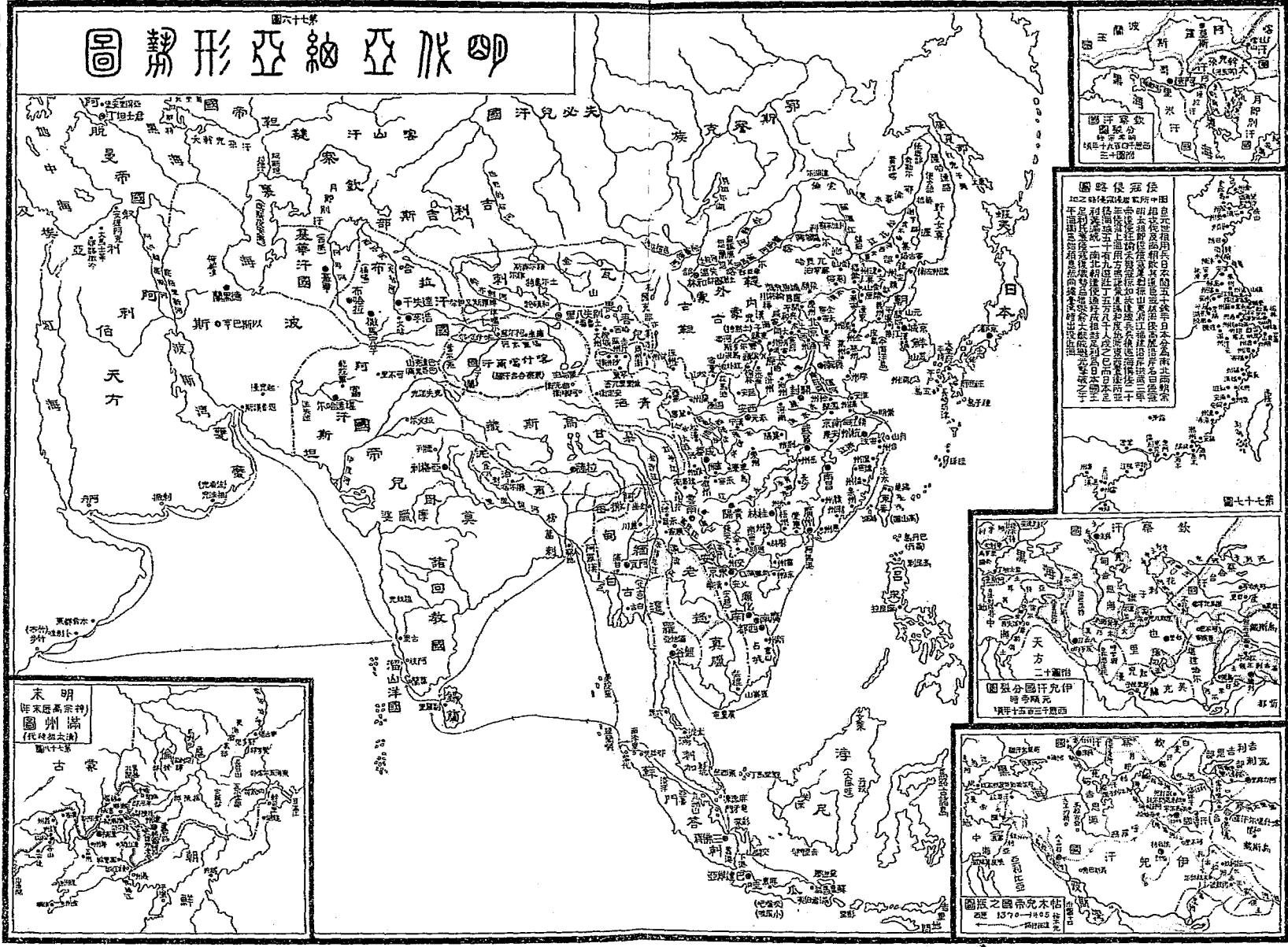
第七十二圖

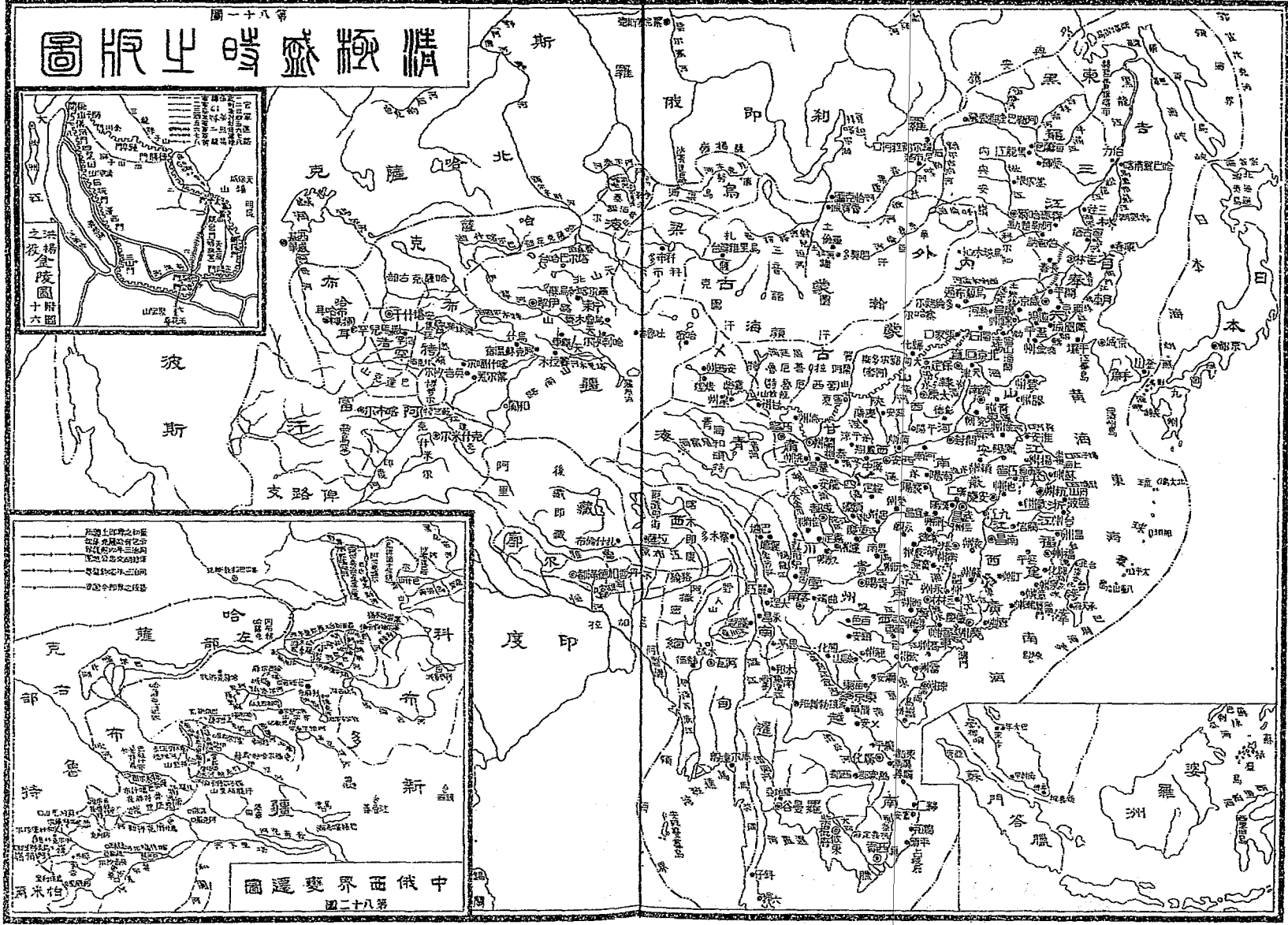
○ 州 ○ 府 ○ 省 ○ 縣 ○ 關 ○ 隘 ○ 圖
● 元 縣 州 府 省 例

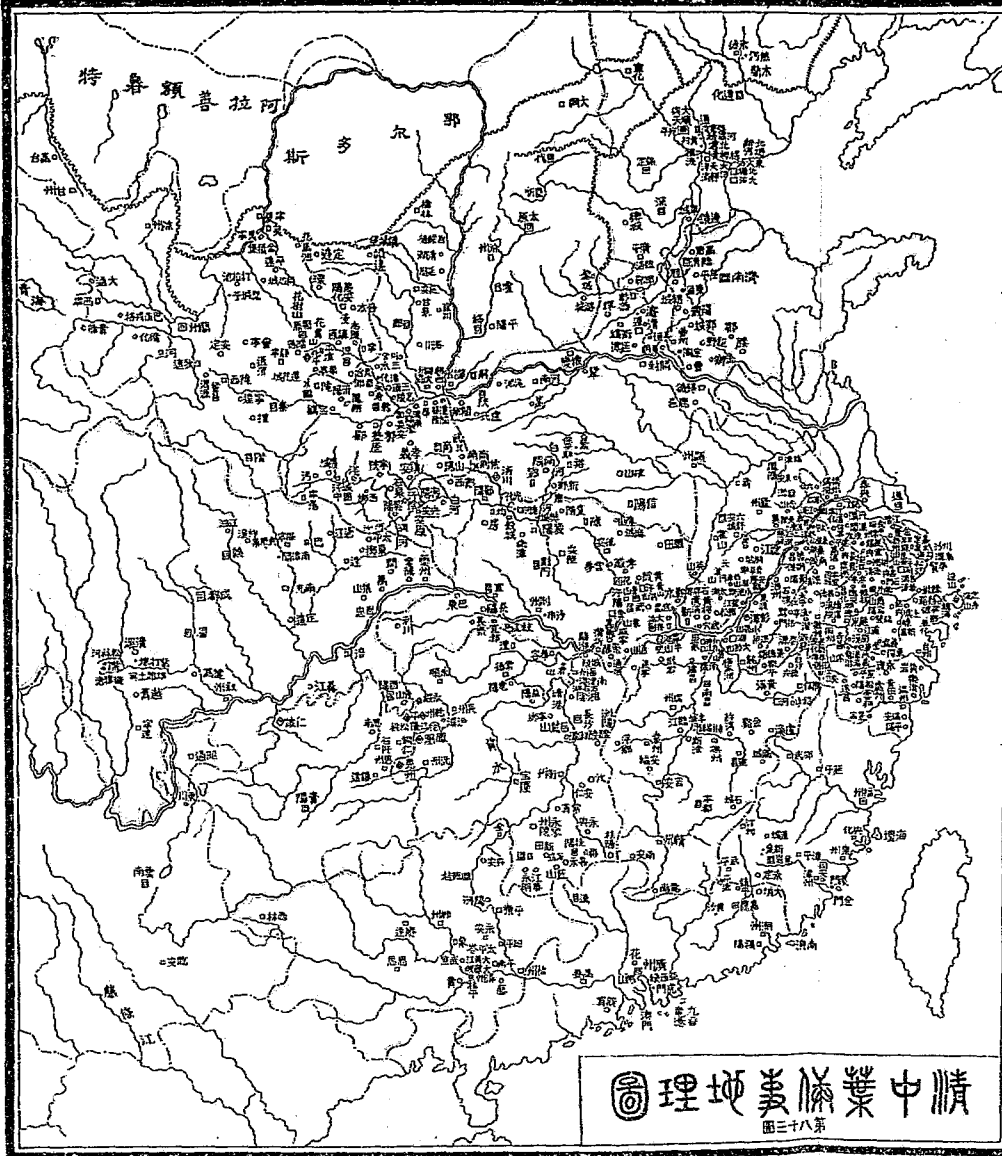
元起和林入主中
定都燕京為大都
立中書省一行中書
省十有一行中書
八十五府三十六州
三百五十九軍四安
攝司十五



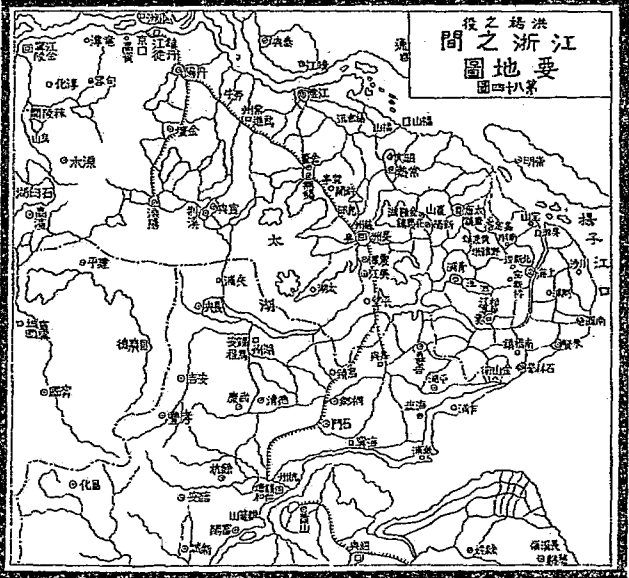
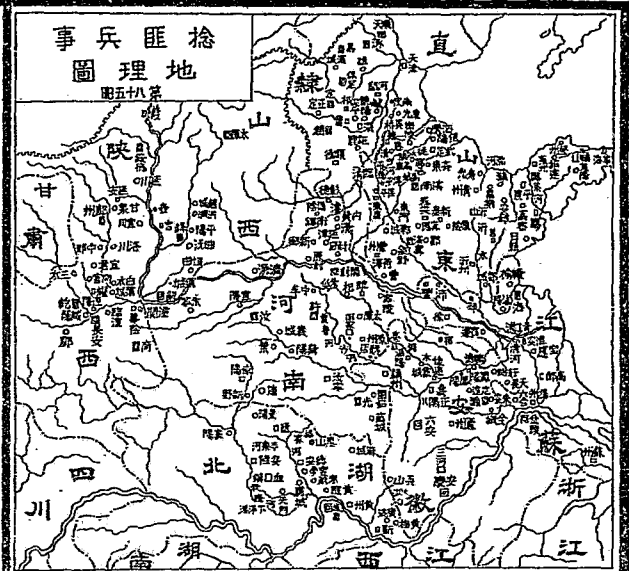
圖六十七 亞細亞形勢

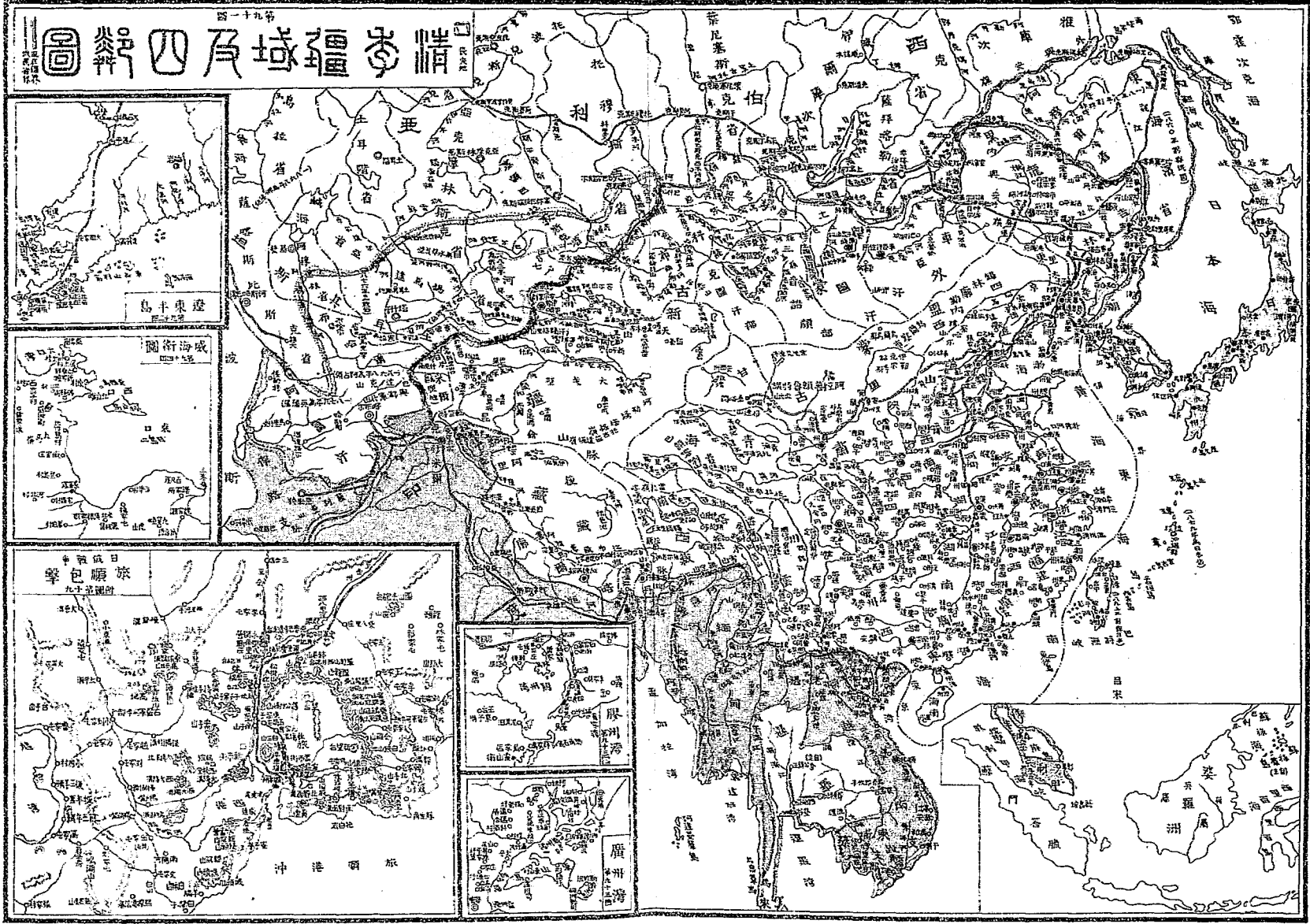






圖理地業條業中情





精悉疆域及四鄰圖

圖一十九第

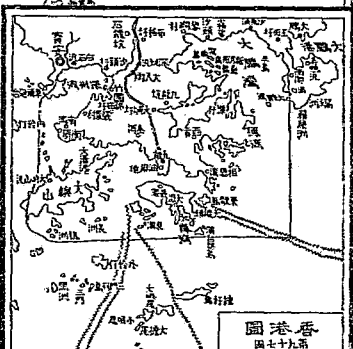
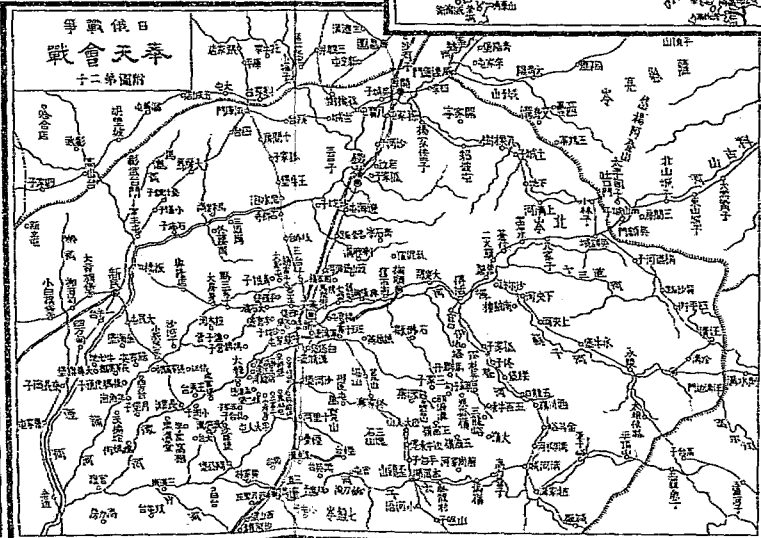
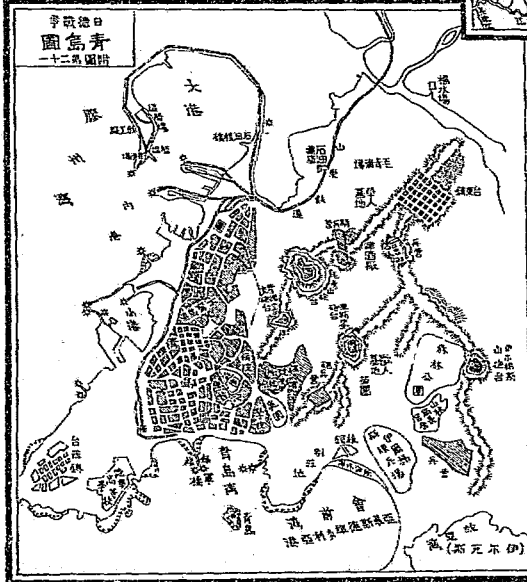
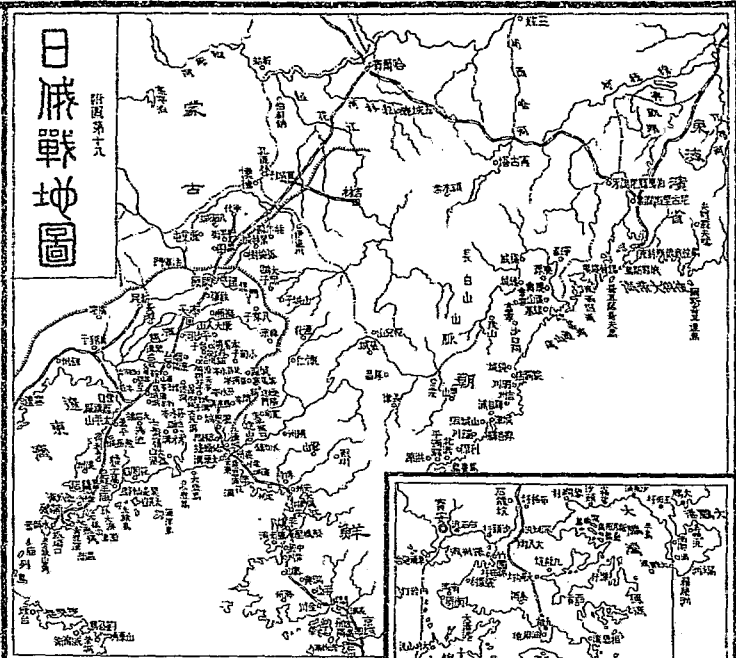
東夷島
 此圖詳述東夷諸島之地理形勢，包括朝鮮半島、日本列島等區域之疆域與鄰國關係。

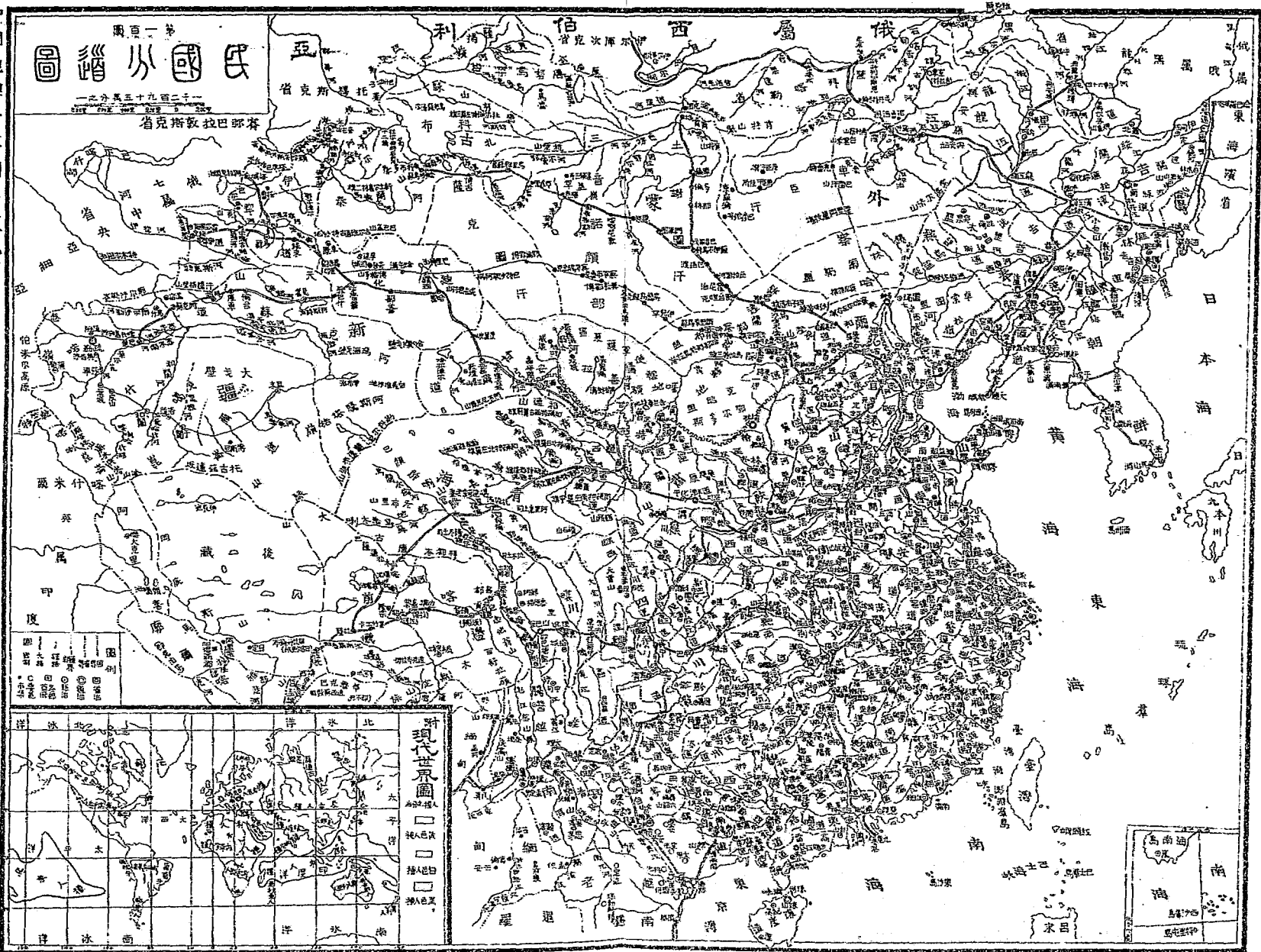
威海衛圖
 此圖詳述威海衛之地理形勢，包括膠州灣、威海衛等區域之疆域與鄰國關係。

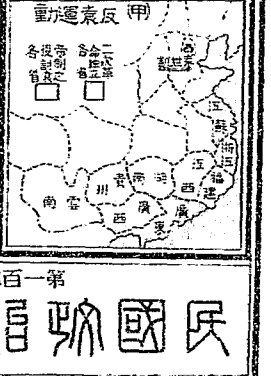
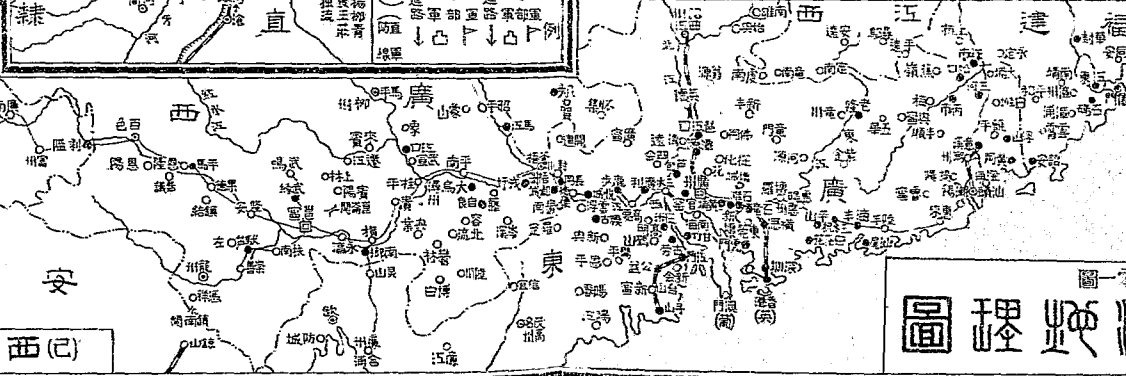
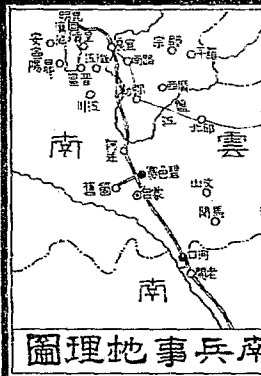
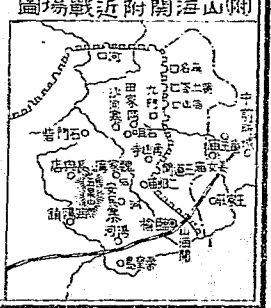
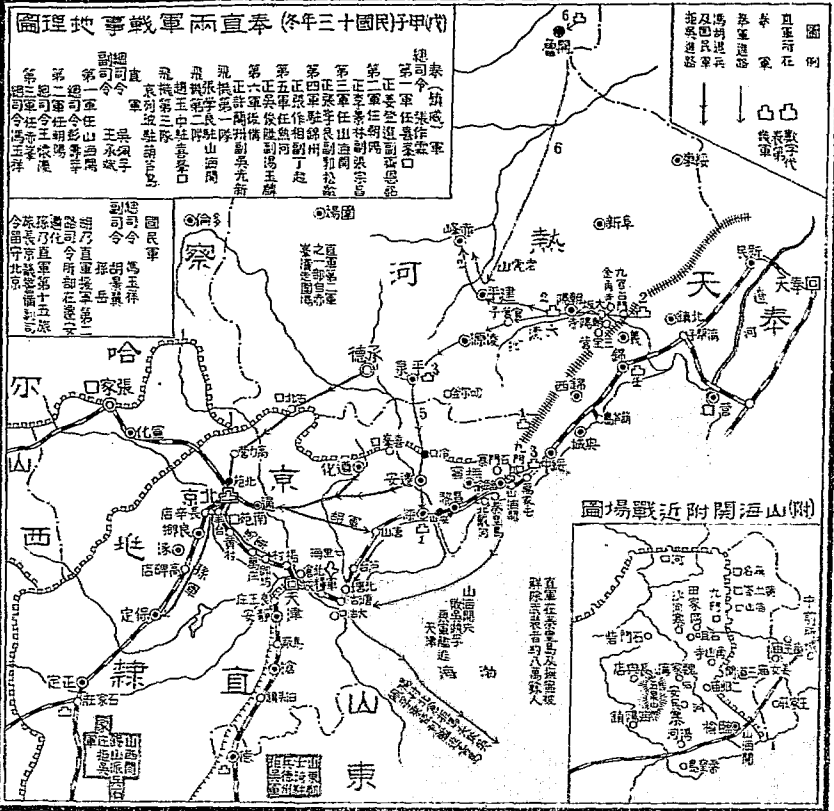
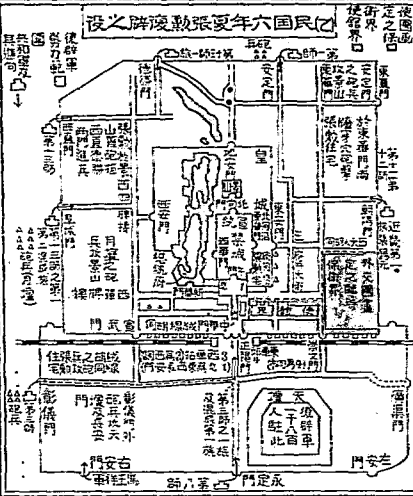
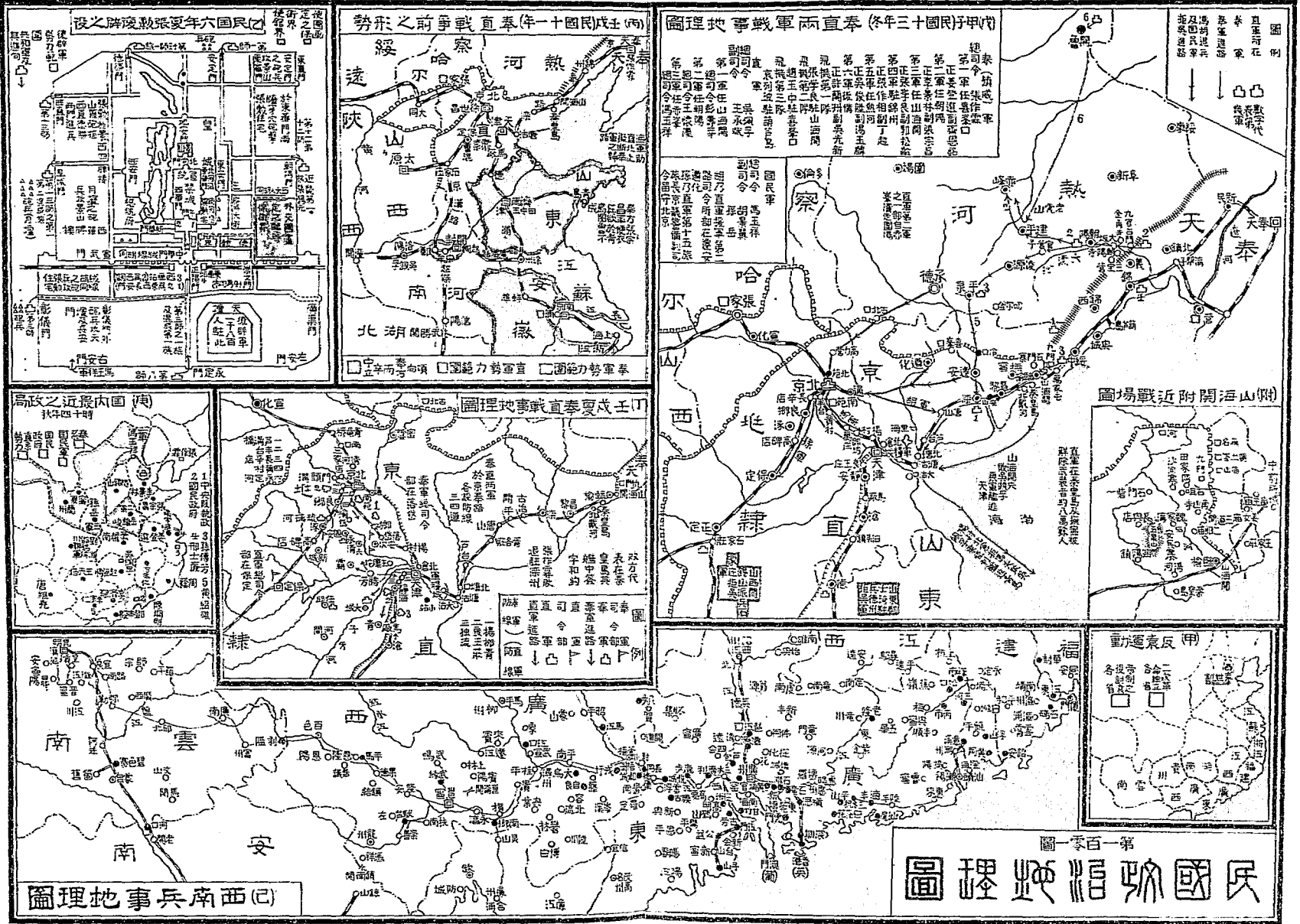
日蘭包擊
 此圖詳述日蘭包擊之地理形勢，包括日本、朝鮮、琉球等區域之疆域與鄰國關係。

膠州灣
 此圖詳述膠州灣之地理形勢，包括膠州灣、青島等區域之疆域與鄰國關係。

廣州灣
 此圖詳述廣州灣之地理形勢，包括廣州灣、香港等區域之疆域與鄰國關係。







蘇甲榮編著各種圖書

各級學校 講授適用 **新體中華地理掛圖**

採用本圖後教員即不必在黑板上畫圖一掃教授上之困難

| | | |
|---------------------|---------------------|---------------------|
| 甲全套共 十八幅 每幅一元 | 乙甲種前 十二幅 每幅七角 | 丙甲種之 前五幅 每幅五角 |
| 師範 定價十元 | 高級 定價七元 | 小學 定價三元 |

中學師範高小學生適用 **新製中華教科地圖**

全一冊十六幅有附說對照圖為右掛圖之縮小者相輔而行教學上甚為便利定價每冊一元四角
又本圖即新體分類辭省中華地圖之增修重版者

最新世界現勢地圖 每幅定價一元

新體京兆直魯豫晉四省詳圖 合二幅 定價四角

孫中山先生實業計畫圖 附實業大綱 幅實價二角

莊子哲學 導言字宙觀生死觀命定論本真論智識論養生處世治道結論全一冊實價一角

以上六種發行及代售處見沿革圖

中國境界變遷大勢致 附圖一冊定價一元 商務印書館印行

中華民國十一年四月初版發行
中華民國十四年十一月增訂再版發行

中國地理沿革圖 全一冊

洋裝全布面金字 定價三元二角
紙面包布金字 定價三元

函購郵費加一

編著者 廣西蘇甲榮

製印者 北京參謀部製圖局


發行處 新體中華地圖發行處

國立北京大學出版部

北京天津中華書局

上海漢口中華書局

北京直隸書局 武昌時中書社
大魯華書社 廣州共和書局



著作權 不許翻印仿製 抄襲違者必究

注 地理為包含國民常識最富之學科，地圖則其必不可少之一輔助物也。非惟學校教師生徒及各教育機關所必備，而其材料日增月異，不可不隨歲月而求進步。本處所出各國、體例革新、繪印精美、內容必每版增改，於新合實用外，兼富美術精神。且志在改良教具，灌輸國民常識，故售價務必從廉。出版以來，不脛而走，風行全國。未採用者，幸留意焉。

意

地理為包含國民常識最富之學科，地圖則其必不可少之一輔助物也。非惟學校教師生徒及各教育機關所必備，而其材料日增月異，不可不隨歲月而求進步。本處所出各國、體例革新、繪印精美、內容必每版增改，於新合實用外，兼富美術精神。且志在改良教具，灌輸國民常識，故售價務必從廉。出版以來，不脛而走，風行全國。未採用者，幸留意焉。

