

Ба 239 471

ГЕОГРАФІЯ БЕЛАРУСІ

Ба 239471
ас 30818

А. СМОЛІЧ.

Владимиру Карловичу Никелю
ош библиотеке Школы уш
адкаму абразаванню
Минске



Библиотечка шк. С. Сидоренко

ГЕОГРАФІЯ БЕЛАРУСІ.

1964 г.

30/11 1920 г.

Рэдакцыя школьнае Камісіі Беларускага Навуковага Т-ва.

Бел. 2005

ВІЛЬНЯ 1919.
Друкарня „Промень“.



10. 4. 3. 2010

Ад рэдакцыі.

Школьная камісія Беларускага Навуковага Таварыства, перагледзіўшы кнігу А. Смоліча „*Геаграфія Беларусі*“, думае, што яна будзе вельмі карыснай і патрэбнай як для вучняў у школе так і для шырокіх кругоў чытаючае Беларусі, і найбалей для вучыцялёў, ад каторых цяпер новая працоўная школа вымагае, каб яны навучылі дзяцей ня толькі пісаць і чытаць, але і добра працаваць. Скончыўшы школу, прыдзецца перш-на-перш працаваць у сваім краі. А каб магчы працаваць шчырай і лепей, трэба яго любіць. Старая школа ўсіх тыяў не навучыла нас любіць працу і наўмысьля адварочавала нашыя здольнасці ад вучэння свайго роднага: ад веды гісторыі, географіі, літэратуры і мовы беларускага народу. І мы пакідаючы навет сярэдняю школу, балей ведалі аб далёкай чужыне, чымся аб сваім родным. Дык вось цяпер прышла пара ўсім больш-менш цікаўлівым беларусам і наўпэрад вучыцялём папоўніць вялікія нястачы старога школы і зьварнуцца да свайго краю, да тго, што і як у ім было і што і як цяпер у ім ёсьць. „*Геаграфія Беларусі*“ А. Смоліча дае магчымасьць папоўніць нястачу ў вядзе географіі роднага краю.

Як першая спроба, кніжка А. Смоліча павінна выклікаць да сябе цікавасьць паміж усіх добрых грамадзян Беларусі, ня вытруціўшых у сабе пад цяжкім уціскам чужынцоў любоў да нашага вельмі прыгожага краю і нашага працавітага народу.

Няхай-жа чытары гэтае кніжкі і — балей за ўсіх — вучыцялі вясковага і мескіх школ, азнаёміўшыся з „*Геаграфіяй Беларусі*“ А. Смоліча, не адмовяцца паказаць нам і тое, што ім здаецца зробленым ня так, або не дар блена. Усе пэўныя недахватывы будуць прыняты пад увагу пры другім выданьні гэтае кніжкі.

Школьная Камісія Бел. Нав Т-ва.
Вільня, Вастрабрамская, № 9.

1919 г. Сакавік.

I. Беларусь паміж сваімі суседзямі.

Палажэньне Беларусі.

Беларусь ляжыць у самай сярэзіне Эўропы. Яна займае вялікі кавалак зямлі (каля 300 тысячаў квадратных вёрстаў, альбо 30 міліёнаў дзесяцін,) які, можна сказаць, з большага мае форму трапэцыі (як сякера) з асноваю ўдаўжкі ў 700 вёр., а ўвышкі ў 550 вёр. (Верхняя аснова мае ўдаўжкі каля 400 вёрст) Значыцца, каб пераехаць цераз усю Беларусь з усходу на захад прыдзецца ехаць 100 міль, а з паўдня на поўнач—80 міль.

Каб акуратней адзначыць мейсца, дзе ляжыць нашая бацькаўшчына на зямной кулі, мы мусім сказаць, што яна ляжыць балей-меней паміж 40 і 52 градусамі ўсходняе даўжыні (лічачы ад Фэрро) і паміж 51 і 57 градусамі паўночнае шырыні. Як раз у заходняй Беларусі ёсць географічны цэнтр Эўропы (42,5 і 54).

Прастор Беларусі.

Беларусь займае прастору каля 300 тысячаў квадр. вёрстаў альбо 30 міліёнаў дзесяцін. Прастор гэта не малы. Сярод культурных краёў ня шмат такіх, каб мелі балей зямлі, чымсі мае Беларусь, большая часць гаспадарстваў у Эўропе займае меншы прастор.

Большыя за Беларусь вось якія старонкі — Нямецчына больш у 1½ разы (мае 480 тыс. кв. вёрст), Францыя, Норвэгія, Швэдзія, Гішпанія і Аўстра-Вэнгрыя таксама большыя за Беларусь. Большая за Беларусь і Украіна і Маскоўшчына — гэтыя старонкі маюць найбольш у Эўропе зямлі.—Роўна з Беларусью зямлі маюць Англія (без калёніяў), Італія і Фінляндыя. А рэшта—Баўгарыя, Румынія, Польшча, Літва, Грэцыя, Сэрбія, Бэльгія, Швайцарыя і шмат іншых маюць зямлі меншы чымся ў Беларусі у 2, у 3 і больш таго разоў.

Колькасьць насяленьня і яго шчыльнасьць.

Шмат зямлі ёсьць у Беларусі, ды рэдка народ у ёй жы-
ве. На ўсім прасторы Беларусі жыве ўсяго каля 16 міліёнаў
чалавек. Большая часьць зямлі ў нас ляжыць пад бесканечнымі
лясамі, пад дзікім балотам. Ворнай зямлі ў нас ня шмат, дый
на тэй, якая ёсьць, наш народ гаспадарыць блага, бо ляпей
ня ўмее. Дык нашая зямля ледзь-ледзь пракормлявае гэтых 16
міліёнаў чалавек.

У Нямэччыне на гэтым самым прасторы жыло-б міліёнаў
45 народу, а ў іншых старонках (напр. у Бэльгіі) шмат балеі.

Дзеля гэтага па колькасьці насяленьня эўропэйскія гаспа-
дарствы ўжо ня ў $1\frac{1}{2}$ разы большыя за Беларусь, а ў 3, у 4
разы. Нямеччына мае 65 міліёнаў народу, каля гэтага мае
і Англія і Аўстрыя. Меней маюць Італія, Францыя, Украіна, але
ўсё-ж шмат балеі чымся Беларусь. У Польшчы, Гішпаніі наро-
ду будзе блізка што толькі, колькі і ў Беларусі, а рэшта гаспа-
дарстваў маюць насяленьня шмат меней, чымся ёсьць у Бела-
русі Гэткія культурныя старонкі, як Швайцарыя, Фінляндыя,
Данія маюць усяго па 3 міліёны, а ў Грэцыі і Норвэгіі па
2 міліёны жыхар ў.

За тое з боку гушчынні пасяленьня Беларусь стаіць бяз-
мална ў самым канцы ўсіх Эўропэйскіх гаспадарстваў. У Бела-
русі на 1 квадратнай вярсьце — кругом бяручы, жыве ўсяго
толькі 50 чалавек. Радзей, як у Беларусі, народ жыве яшчэ вось
у якіх старонках — у Грэцыі, Гішпаніі, Турцыі, Маскоўшчыне,
Швэдзіі і Фінляндзіі. У Фінляндыі на 1 кв. вярсьце жывець толь-
кі 10 чалавек. Тым часам старонка гэтая вельмі культурная,
дый людзі там багата жывуць.

Суседзі Беларусі.

З захаду Беларусь мяжуецца з Польшчаю, Літваю і Латвіяй.
Даўжыня мяжы з Польшчаю каля 250 вёр., Літвой 400 вёр.
Латвіяй 200 вёрст.

На паўдня ад Беларусі ляжыць Украіна. Мяжа з ёю мае
даўжыні каля 1000 вёрстаў.

З усходу і поўначы Беларусь аблягае Маскоўшчына. Мя-
жа з ёю мае даўжыні каля 900 вёрстаў.

Беларусь яшчэ не разьмяжавалася акуратна з сваймі сусе-
дзямі. Дзеля гэтага, кажучы аб межах Беларусі, мы разумеем
тыя межы, у якіх, як усе згаджаюцца, жыў беларускі народ.
Быць можа, што пры ўстанаўленьні межаў які невялічкі лапкі
беларускае зямлі дастанецца якому суседу, альбо наадварот —
дзеля таго, каб мэжы крыху выпрасталіся. Дык межы Беларусі
могуць яшчэ зьмяніцца. Цяпер мы даём апісаньне тых толькі
межаў, якія аддзяляюць народ Беларускі ад яго суседзяў.

З Польшчаю мяжа ідзе ад м. Мельніка, што ляжыць на р. Бугу, па гэтай рацэ ўніз, пасля па рацэ Нурцу і далей пераходзіць на рэкі Нарэў і Бобр. Зыйшоўшы з Бабра, граніца кіруецца на Аўгустоў, а адтуль ідзе проста на Друзгенікі, і пераходзіць ужо ў край Літоўскі. Далей граніца з Літвой ідзе праз мястэчкі Дубічы, Эйшышкі, Біняконі, Рудзішкі, Еўе, Падбярэзье. Сьвянцянны, Відзы і Езёросы (Нова-Аляксандраўск).

За Езёросамі пачынаецца мяжа з латышамі. Яна ідзець праз Ілукшту, Вышкі, Дагду, Люцын, і да Корсаўкі. Ад Корсаўкі пачынаецца мяжа з Маскоўшчынаю. Яна ідзець праз Апочку, Вялікія Лукі ў кірунку на Ржэў і Зубцоў. Адтуль жа паварочвае на паўдня і ідзе ў кірунку на Дарагабуж. Не даходзячы гэнага места, граніца паварочвае крыху на ўсход, а пасля ідзець ізноў у паўднёвым кірунку на места Бранск і далей па рацэ Дзясьне да мястэчка Грэмяча. Ад Грэмяча ўжо пачынаецца Беларуска-Украінская граніца.

Гэная граніца ад Грэмяча ідзець на поўдзень і паўднёва-заход, перасякаючы папалям Чарнігаўшчыну аж пакуль ня трапіць да Дняпра каля м. Любеча. Ад Любеча мяжа ідзе ўніз па Дняпры да ўтоку Прыпяці і там трапляе на старую гістарычную мяжу Беларусі з Украінай, якая ідзе праз пустынныя лясы і балоты, што ляжаць на паўдня ад Прыпяці. Гэная мяжа ў нялаўныя часы разьдзяляла Менскую і Горадзенскую губэрню ад Валынскае.

Гэткім парадкам даходзіць мяжа Беларусі да Бугу і далей ідзець уніз па ім да м. Мельніка. У Мельніку канчаецца мяжа з Украінаю і пачынаецца мяжа з Польшчаю.

На нашых межах з Маскоўшчынаю праз увесь час гісторыі Беларусі ішлі войны, якія спусташалі месцы і вёскі і не давалі людзём добра асесьці і завесьці гаспадарку. Дзеля гэтага тамка даўнейшае поле пазарастала лесам і цяпер Беларусь ад Маскоўшчыны аддзяляюць вялікія лясы—Окоўскія, Бранскія і іншыя. Ад Украіны Беларусь аддзелена альбо глыбокімі рэкамі, альбо непраходнымі балотамі. Вялікія пушчы растуць і ўздоўж нашых межаў з Польшчаю (Белавежская, Горадзенская) дый балотаў там даволі. А па нашых межах з Літвой ды Латвіяй няма ні лясоў вялікіх, ні рэкаў, ні балотаў; толькі ось азёраў ёсьць даволі. Ды нам і непатрэбны з таго боку моцныя мэжы, з гэтымі нашымі суседзьямі беларусы заўсёды хаўрусавалі і жылі ў згодзе.

Адміністрацыйнае дзяленьне.

Да вайны 1914 году ўся Беларусь была падзелена на губэрні і павёты. Усіх беларускіх паветаў 62-65. Яны падзелены паміж губэрнямі: Віленскай, Віцебскай, Горадзенскай, Менскай, Магілёўскай, Смаленскай і Чарнігаўскай. Апроч гэтых губэрняў да Беларусі трэба залічваць і суседнія паветы іншых губэрняў.

Разьдзяленьне Беларусі на губэрні было штучным і дзеля гэтага мы далей аб губэрнях гаварыць ня будзем. Мы будзем апісаваць толькі асобныя паветы, групіруючы іх, як таго будзе вымагаць іхняя прырода і іншыя адзнакі.

Прырода Беларусі.

Наверхня. Тры віды беларускіх мясцовасьцяў.

На сьвеце ёсьць многа высокіх гор, якіх вярхі хаваюцца ў хмарах. Гэныя горы бываюць увышкі па некалькі вёрсгаў. На Беларусі такіх вялікіх гор няма. Найвышэйшая гара на Беларусі — Лысая Гара (5 міль на поўнач ад Менску) мае ўсяго вышыні 160 сажняў, значыць толькі $\frac{1}{3}$ вярсты.

На паўдня ад Беларусі, на Украіне ляжаць стэпы. Тамака, як выйдзеш у поле, дык, бывае, нідзё дрэўца не пабачыш, як вокам глянуць—усё толькі поле ды поле. Таксама не пабачыш і ўзгорка такога, якіх у нас на Беларусі ўсюдых хапае. Роўнае, як стол, поле ідзе ў далё, аж пакуль ня зліваецца з небам аж да самага гарызонту. І толькі дзе-ня-дзе трапляюцца глыбокія равы-яры, якія папракавала вада, што зьбіралася з усяго вялікага поля. Равы гэныя бываюць вельмі глыбокія і вялізнае шырыні. Яны бягуць да рэчкі, якая так сама плыве па шырокай даліне паміж дзвёх высокіх сьценаў, на вёрсе якіх поле. Калі глянуць з нізу ад рэчкі на гэныя сьцены-берагі — здаецца, што гэта такія самыя горы, як і ў нас (бо часамі вышыня іх бывае так тама па сотні і балей сажняў). Але гэтак здаецца толькі знізу. Калі ўзыйсьці на такую гару — мы пабачым з усіх бакоў сябе роўнае поле.

Яшчэ мы ведаем, што ў стэпу ляжыць тоўсты пласт чорнае зямлі па аршыну дый больш таўшчыні, што на гэным чарназёме надта добра збожжа родзіць.

Вось-жа, калі мы глянем па Беларусі, дык мы такіх стэпоў нідзе ня знойдем. Яны ляжаць як раз за нашай мяжою, за р. Дзясною. А на наш бок Дзясны праўдзі-ых стэпоў ужо няма. Ёсьць толькі леса-стэпы. Яны ляжаць найбольш у Чарнігаўшчыне і па суседзтву з ёю. Некалісь тут таксама ляжалі стэпы, але пасьяля пакрысе сталі зьяўляцца маленькія гаі лісьцястых дрэў, з гаёў вырасталі лясы і на мейсцу стэу зробіўся лес. Вільгаці тут было і так больш чымся ў стэпу (бо далей на поўнач), а як пайшлі лясы, дык яшчэ балей яе стала. Вада павыкопавала шмат новых яроў, і павымывала з чарназёму шмат яго ситных для расьпінаў частак.

Цяпер лясоў тых ужо мала асталася, але ўсё ж ні тэм, то там выгляне зялёны гаёк з старымі дубамі, яварамі, ляшчынаю

У ярох і ў рачных далінах сустракаюцца вялікія прасторы пескавага ґрунту, на якім растуць хваёвыя бары.

У лесастэпу зямля ўсё ж вельмі багатая і добра родзіць збожжа. Толькі трэба ўмець на ёй гаспадарыць, бо інакш можна зьвесці зямлю на чыстую пустыню.

Перанясёмся цяпер думкаю з нашага Чарнігаўскага леса-стэпу на другі канец Беларусі, у Віцебшчыну.

Добра жыць у гэтым краі, ды цяжка гаспадарыць — зямлю робіць. Куды ні глянь — усё горы ды горы. Едзеш па дарозе, дык усё альбо пад гару альбо з гары; рэдка, рэдка трапіцца поўвярсты роўнага мейса. Апрыч таго, усюдых як-бы пасеяна каменя; ляжыць яно і паасобку і цэлымі грудамі альбо гнёздамі, а то дык і вялікае поле скрозь бывае завалена каменнем. Асабліва многа каменя на ўзгорках. Горы найчасцей паабрасталі лесам — елкамі, хвоямі. Дзеля гэтага ўсюдых вока ўпіраецца ў лес. Горы гэтыя бываюць стромкімі. Найчасцей яны памалу падымаюцца над нізінаю, а зверху роўныя, гладкія як-бы рукою прагладжаны.

Паміж гораў ляжаць глыбокія вазёры. Увесь край чыста зрэзаны гэтымі вазёрамі. Дарога мусіць дзесятка вёрст круціцца паміж іх, каб выйсці на другі бок возера за якую вярсту. Гэты край гораў, каменя і вазёраў называюць морэнным краем.


А вось яшчэ адзін абразок, які вельмі часта можна сустраць на Беларусі. Невялікая рэчунькая палянка. Навскал, як вокам сягнуць, хваёвы бор. У рагу палянкі з бору выплывае рэчка, ля рэчкі стаіць невялікая шэрая вёсачка, а ад яе па ўсёй палянцы цягнуцца роўныя зялёныя шнуры сялянскага збожжа. Ніводнага ўзгорка — усё роўна, як у стэпу. Але няма і тых ярэў ды далінаў глыбокіх — у рэчцы вады поўныя берэгі, рачное даліны зусім блізка ня знаць. Ціха цячэ гэтая вада па нязначнаму спаду, аж пакуль яе што не задзяржыць. А як задзяржыць яе што, яна разьліваецца шырака і зробіць на мейсцу поля балота.

Трапляецца часамі, што гэткае балота цягнецца на дзясяткі вёрстаў. На гэткім балоце травы расьце досіць трава блага, балоціна, але шмат яе. Сяляне цярэбяць лазу, якою вельмі скора абрастаюць гэткія балоты, і вась зьяўляюцца вялізныя сенажаці.

Зямля тутака ўсюдых вельмі лёгкая — пясок. Ураджаі з яе малы, дык народ па большай часці з сена жыве, ды жыўёлу гадуе.

Часамі бывае лясы высыкаюць. Тады далёка, далёка, як вока сягае, відна ўсё тая самая раўніна з роўнымі паскамі нівы з абшырнымі балотнымі сенажацямі, аж пакуль недзе на гары зонце ні пакажацца палоска лесу.

Гэты край пясковых раўнінаў, парослых хваёвымі барамі, называюць палесьсем.



Гэткім парадкам мы разгледзілі тры галаўнёйшыя віды беларускіх мыйсцовасцяў: лесастэп, морэнны край і палесьсе. Трапляюцца яшчэ і крыху іншыя — аб іх будзем гукіць ніжэй. Цяпер паглядзім, як у навуцы рэштлумачана, адкуль зьявіўся гэтакі выгляд нашае зямлі і як ён стварыўся.

У далёкай мінуўшчыне, многа тысяч гадоў назад, быў такі час, калі над усёй паўночнай Эўропаю стаялі вялізныя сьцюжы. І разам з гэтым бязупынна ліліся дэжжы, ішоў сьнег. Гэтак дзеялася па працягу тысячы гадоў. Дзякуючы гэтаму тамака — у Фінляндыі, у Скандынавіі павырасталі вялізныя масы лёду на некалькі вёрстаў таўшчынёю. Тым часам дэжжы ўсё ліліся, нарасталі ўсё новыя ледавыя горы, націскалі на тыя, што ўперад былі, і дзякуючы гэтаму ўся ледавая маса кранулася на паўдня, адрываючы ад скалаў ды пераціраючы ў дробны пясок большае і меншае каменье. Шмат каменья было зьвэрху на лёдзе, шмат было ў ім у сярэзіне, шмат валок гэты, як яго называюць, ледавік пад сабою каменья, пяску, гліны і г. д.

Гэтае каменье, пясок, гліну называюць морэнаю. Гэты ледавік дапоўз і да Беларусі і накрыў яе ўсю. Доўга-доўга схавана была зямелька нашая пад ледавой вопраткаю, аж пакуль ізноў не вярнуліся цяплэйшыя гады. Тады лёд пачаў пакрысе растапляцца. На паўдні скоро ўжо яго зусім нястала, а пераз нейкі час і ўвесь лёд зыйшоў з Беларусі. *). Паўне-ж, што ад такіх масаў лёду выйшла бяз меры многа вады і яна рынулася кудую толькі можна было, каб трапіць у моры ды акіяны.

На паўдня ад Беларусі — у Валыні ляжаць досіць высокія Аўратынскія горы. Гэныя горы задзяржалі цячэньне вады і яна перад імі стала, зробіўшы вялікае т. зв. Гэродотава мора. Гэнае мора як раз і заняло паўднёвую Беларусь.

Ледавіка ўжо даўно ня было, але пазаставаліся на ім вялікія сьляды. Уся морэна — маса пяску, каменья і цэлыя скалы, якія нёс з сабою ледавік, засталася на мейсцы. Шмат гадоў ляжала гэтая морэна на мейсцы і з ёю зробіліся вялікія зьмены. Скалы парашчапляліся на каменье, каменье парашчаплялася на жарству, а з жарствы зробілася гліна.

Тым часам з поўначы ўсё цяклі патакі вады. Яны размывалі морэнную гліну і неслі яе з сабою.

Калі ў бягучай вадзе раскал ціць жменю гліны, дык вада замуціцца. Мутная вада пцячэ далей, але хутка мута асядзе. У гліне ёсьць пяшчынкі і ёсьць глей. Пяшчынкі большыя і цяжэйшыя — яны бліжэй асядуць. А глей вада можа далёка заньсяці.

*) Якісь час пасля яшчэ раз надыходзіў ледавік на нашу старану, але алёка не зайшоў — абіяў ён тады толькі паўночна-заходнюю частку Беларусі.

Узмучаная вада з поўначы трапляла ў тое самае Гэродотава мора. Цячэньне яе тут было слабейшае і дзеля таго тут асядаў пясок. Гляістыя-ж часткі вада несла далей.

Калі ледавік растапіўся, падняліся моцныя сухія паўночныя вятры. Яны абсушылі увесь морэнны матар'ял, што застаўся пасля ледавіка, і на мейсцу ледавіка хутка зробілася зусім сухая бязводная пустыня. Вецер дакончыў тую работу, якую пачала вада. Ён выдзьмухаў з зямлі, з гліны ўсе лягчэйшыя, гляістыя часткі і зробіў з іх над нашаю старонкаю беспрасьветныя хмары пылу.

Увесь гэты пыл вецер гнаў на паўдня і тамака, за Дзясною, дзе цяпер украінскія стэпы, ён асядаў на зямлю. Шмат соннаў гадоў цягнулася гэтая справа і за гэты час тамака павырасталі вяліззай таўшчыні пласты гэтага пылу. Вучоныя яго завуць лёсам. Пасля на ім парасьлі буйныя стэповыя травы і зробіўся чарназём.

Пласты лёсу трапляюцца і ў нас. Яны пакрываюць якраз наш чарнігаўскі лесастэн. На іх таксама быў калісь чарназём, хоць і не такі багаты, як на Украіне. Аб іх мы ўжо казалі вышэй.

Там, дзе морэннага матар'ялу было асабліва многа, ні вада, ні вецер не змаглі яго сьцерці. Праз шмат гадоў каменне зверху зробілася глінаю і на ім сталі расьці дрэвы і трава. На мейсцу бесканечных грудаў камення зьявіліся харошыя лясістыя ўзгоркі; у глыбокіх лагчынах паміж іх парабіліся вазёры.

Вецер і вада праўда адкопавалі ўсё новае і новае каменне, але усё ж на мейсцу каменнае пустыні зьявіўся хароны морэнны край.

Патроху высыхала і Гэродотава мора. Між іншым Гэродотавым яно завецца дзеля таго, што адзіны вучоны, які аб ім пісаў зваўся Гэродот. Жыў ён 2400 гадоў назад. Значыць 2400 гадоў назад гэтае мора яшчэ было. Цяпер яго ўжо няма. Ад яго засталіся толькі вялізныя Пінскія балоты, што ляжаць уздоўж р. Прыпяці, ды пескавыя прасторы палесься, што былі калісь яго дном.

Узгор'і.

Мы ўжо ведаем, што вялікіх гораў на Беларусі няма; ёсьць толькі больш ці менш даўгія ланцугі, гнёзды ўзгоркаў або ўзгор'і. Хоць вышыня іх і невялікая, але значэньне яны маюць вельмі важнае — з беларускіх узгор'еў расьцякаюцца ўва ўсе бакі найвялікшыя рэкі Эўропы — Нёман, Дняпро, Дзвіна; навет Волга. Важнейшыя ўзгор'і: *Менскае, Наваградзкае, Вялейскае, Задзвінская морэна, Смаленская морэна, Окаўскі лес, Задняпроўскае узгор'е і Аршанскае.*

Менскае ўзгор'е складаецца з некалькіх ланцугоў узгоркаў, якія ідуць у розных кірунках па заходняй часці Барысаўскага павету, запаўняюць сабою бязмална ўвесь Менскі і заходзяць у некалькіх мяйсцох досіць далёка ў Ігуменскі пав. На мяжы Менскага і Барысаўскага паветаў гэтыя ўзгоркі даходзяць найвялікшае вышыні і тут ля вёскі Лысая Гара.

Ёсць найвышэйшы пункт усяе Беларусі — Лысая Гара, якая паднята над морам на 1127 фут., альбо на 161 сажань. Таксама значную вышыню маюць узгоркі і некалькі міль на захад ад Менску. У паўднёвай частцы сваёй узгор'е пакрыта багатай гляістай зямлёю. З Менскага ўзгор'я выцякаюць Нёман, Велья, Бярэзіна, Птыч і шмат драбнейшых рэчак.

Наваградзкае ўзгор'е складаецца з некалькіх гнёздаў узгоркаў, спаміж каторых найвышэйшым ёсць гняздо, што ляжыць ля самага Наваградку. Там пры Каменцы ёсць горы, з якіх адчыняюцца віды на дзесяткі вёрст вакола Наваградзкае ўзгор'е заходзіць і ў Слоніўскі павет, запаўняючы сабою тую частку павету, якая ляжыць на ўсход ад Шчары. Урэшце Наваградзкае ўзгор'е ідзець шырокай пасай у Случчыну. Тамакі ўзгор'е памалу паніжаецца і нязначна пераходзіць у Палескую раўніну.

Усё ўзгор'е пакрыта багатай гляістай зямлёю, якая дае вельмі вялікія ўрадкі. Народ тут жыве вельмі густа; гаспадары ўсё багатыя. Лічаць, што Наваградзкая і Слуцкая зямля лепшая на ўсю Беларусь.

Віленскае ўзгор'е ідзець уздоўж левага берагу Вельлі па Ашмянскім і Віленскім паветах. На мяжы гэтых паветаў ёсць найвышэйшыя пункты гэтага ўзгор'я каля Гудагаю (154 сажні) і пры Медніках (138 саж.) У гэтым мейсцу Віленскае ўзгор'е дзеліцца на дзве часткі. Адна паварочвае на паўднёвы захад і запаўняе сабою Лідзкі павет. Ступянёва зніжаючыся падыходзіць узгор'е да Нёмну і прымушае яго зьвярнуць на паўдня і аж да Горадня ісьці назад проці свайго першага кірунку. Другая ланцугом досіць высокіх узгоркаў ідзець да Меднік у кірунку на Вільню і пры ўпадзе Вялейкі ў Вельлю робіць шырокую катлавіну, у якой ляжыць Вільня. Заходнюю сцяну гэтай катлавіны твораць Понары — ланцуг высокіх лясістых узгоркаў, прарэзаных ярамі. Вёрст 7 за Вільняю Понары ўпіраюцца ў Вельлю, творачы на рэчэ значнай высокасці берагі, далёка вядомыя па сваім харакстве чаруючых ваколіцаў.

Пад Понарамі праложаны тунэль для чыгункі. З усходу Віленская катлавіна абмежана высокімі ды ўсхонаватымі гораі, спаміж якіх найвышэйшыя — Замковая, Трох Кражавая і Бакішова гара, што высяцца над Вільняю. Урэшце на правым беразе Вельлі, проці Вільні, ёсць узгор'е, якое называюць Шэшкінямі.

Завялейскае узгор'е складаецца з ланцуга досыць высокіх узгоркаў, які адзяляе басэйн Вельлі ад басэйну Дзьвіны. Узгор'е гэтае цягнецца па Дзівьненскім, Вялейскім і Сьвянцянскім паветах. Да Завялейскага ўзгор'я ў Лепельскім павеце прылучаюцца яшчэ два горных гнязды — узгор'е **Пышнагор** — якое ляжыць сярод вазёраў на захад ад Лепля і горы **Котарсы** — на ўсход ад Лепля на мяжы трох паветаў: Лепельскага, Сенненскага і Барысаўскага.

Задзьвінскія узгор'і. Усю Задзьвінскую Віцебшчыну пакрываюць морэнныя ўзгоркі і вазёры. На поўначы яе паміж Себежа і Невеля гэтыя ўзгоркі даходзяць значнае вышыні. У вадным досьледзе пішацца аб гэтым узгор'і вось што: „Глыбокія прорвы, даліны і катлавіны чарадуюцца блізу-што няпрыступнымі усхонаватымі горамі. Існуючыя карты не даюць ніякага прадстаўленьня аб гэтым горным ландшафту. Вышыня гораў, відзе ня мераная, павінна быць вельмі значнаю, бо навет лінія чыгункі, якая йдзе нізам, усё ж паднята больш чымся на 100 сажняў над морам“. Ад гэтых паўночных гораў у кірунку на паўднёвы а'ыходзіць ужо акуратна вымераная **Віцебска-Невельская** горная града. Яна складаецца з узгоркаў, якія маюць закругленыя вярхі і адхонаватыя спады. На паверхні — шмат каменя.

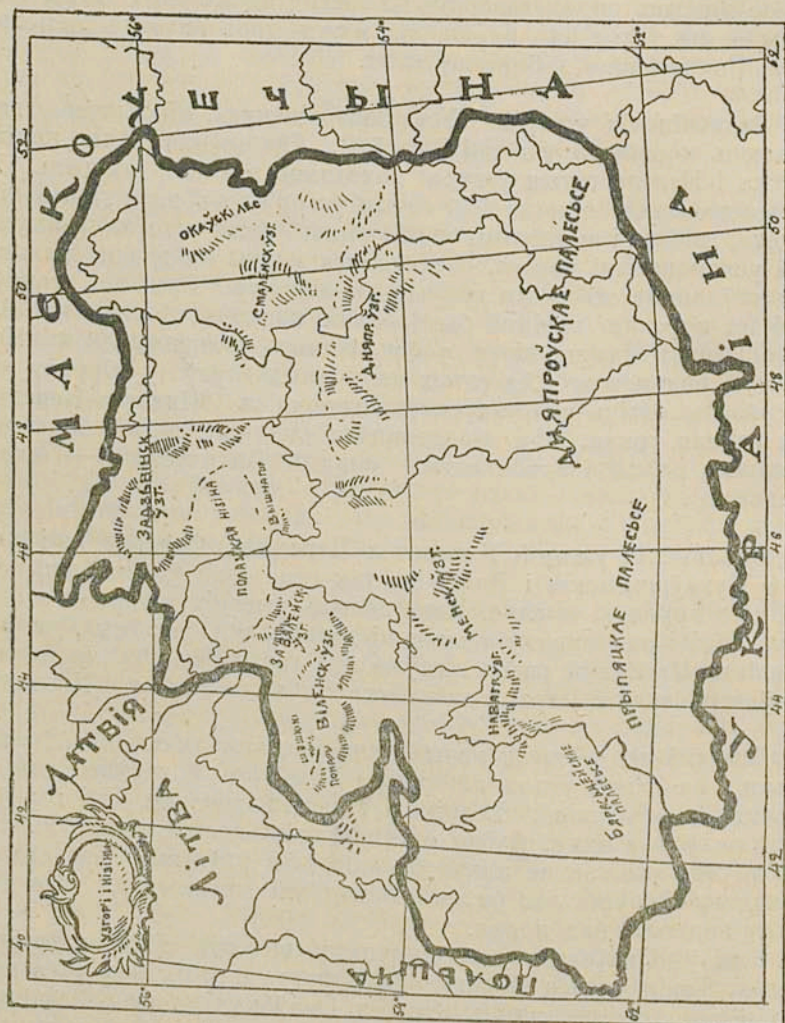
Смаленскія узгор'і. У паветах Парэцкім, Смаленскім і часткаю Духаўшчынскім і Вяліскім, так сама як і ў Віцебшчыне, край мае морэнны выгляд. Паса досыць высокіх узгоркаў з закругленымі і адхонаватымі спадамі дзеляць тут басэйны Дняпра і Дзьвіны. Найбалей рэзка выяўляецца гэтае ўзгор'е на мяжы Духаўшчынскага і Парэцкага паветаў у вярхоўях р. Хмосьці.

Окаўскі лес — гэтак называецца высакападняты край, які ляжыць на самай усходняй мяжы Беларусі і займае павет Бельскі, Дарагабужскі, Ельнінскі і часткі суседніх. Ні гораў, ні ўзгоркаў тут няма. Азёры сустракаюцца вельмі рэдка. Увесь край робіць уражэньне аднае бесканечнае раўніны. Мы аднак разглядаем Окаўскі лес разам з узгор'ямі дзеля таго, што ён высака падняты над морам.

Рэкі ў Окаўскім лесе цякуць у высокіх і ўсхонаватых берагох. Такія самыя берагі маюць часта і яры, якіх у гэтым краю ёсьць досыць многа. Яры з Окаўскага лесу па свайму выглядзе крыху навет прыпамінаюць стэповыя яры, пракопаныя вадой ў лёсе. Гэта дзякуючы таму, што Окаўскі лес пакрыты глістай зямлёю, такою самаю мяккаю, як лёс. Каменьня ў ёй зусім няма. Гэтую мяккую глістую зямлю завуць лёсавідным глеем.

Найвышэйшаю часткаю Окаўскага лесу зьяўляецца т. зв. Ельнінскі вузёл. Гэта так сама раўніна, як і ўвесь Окаўскі

лес. Цікаўны Ельнінскі вузёл тым, што з яго вельмі блізка адна ад аднае пачынаюцца такія вялікія рэкі, як Сож, Дзвіна і інш. З паўночнае часткі Окаўскага лесу выцякае і вялікі Дняпро.



Пад пластамі гліны ў Окаўскім лесе ляжыць вапна. Вада, якая працякае зверху, робіць у вапне цэлыя пячурны і ходы. Дзякуючы гэтаму часта трапляецца, што рэчка будзе цячы па паўнага мейсца, а далей правалюецца пад зямлю — гэта яна сходазіць ў вапняныя ходы. Цераз некалькі вёрстаў яна ізноў паказваецца з-пад зямлі і цячэ далей.

Окаўскае ўзгор'е ўсё пакрыта лясамі і бярозавымі гаімі. Дзеля гэтага яно і завецца „лесам“.

Дняпроўскае ўзгор'е. Уздоўж левага берагу Дняпра па Красьненскім, Месьціслаўскім, Горэцкім і Чаўскім паватах ідзець значна паднятая горная града, якую мы завём Дняпроўскім ўзгор'ем. Гэтае ўзгор'е прымушае Дняпро на працягу многіх вёрстаў цячы ў заходнім кірунку, аж пакуль ён не прабівае сабе дарогу скрозь ўзгор'е каля Воршы і не паварочвае на паўдня. У гэтым мейсцы на Дняпры ёсьць Кобеляцкія парогі, якія моцна перашкаджалі судходзтву; цяпер частку іх узарвалі. На правым беразе Дняпра ўзгор'е, крыху зьніжыўшыся, ідзець па Аршанскім павеце, а часткаю і па суседніх, дзелячы басэйны Дняпра і Дзьвіны.

Усё ўзгор'е пакрыта па большай часці урадліваю гліністаю зямлёю.

На паўдні Дняпроўскае ўзгор'е памалу пераходзіць у Палескую нізіну.

Нізіны Беларусі.

Бязмална ўся Паўднёвая Беларусь прадстаўляе з сябе балоцістую нізіну, якую завуць Палесьсем. З усходу, Гноўнаў, і захаду гэтая нізіна адмяжавана Дняпроўскім, Менскім і Наваградскім ўзгор'ямі ды пакатай на паўдні Смалдзенскай раўніною. На паўдні Палесьсе йдзець далей у кірунку Украіны аж да Аўратынскіх гор (*). Беларускае Палесьсе займае каля 60 тыс. кв. вёр., значыцца пятую часць усяго прастору Беларусі і цягнецца з усходу на захад на 800 вёрст. Паўне-ж, што на гэтым прасторы прырода і характар мясцовасьці далёка ня роўны. Дзеля гэтага Беларускае Палесьсе трэба раздзяліць на тры часткі — Усходняе або Дняпроўскае, Цэнтральнае—Прыпяцкае і Заходняе—Берасьцейскае Палесьсе.

Усходняе Палесьсе разлажылася па рэках Бярэзіне, Дняпру і Сожу. Займае яно Бабруйскі, Рэчыцкі, Рагачоўскі, Гомельскі і Гароднянскі (Чарнігаўшчыны) паваты. Гэта край лясных пескавых раўнінаў, якія чарадуюцца з бесканечнымі балоцістымі сенажацямі. Аднак трэба адзначыць, што ў частцы гэтага Палесься — у Гомельшчыне даўнейшых лясоў ужо няма. Гомельшчына прадстаўляе сабою адкрытую густазаселеную пескавую раўніну. Апроч таго, у некаторых мясцях Усходняга Палесься трапляюцца досіць значныя кліны багатае глістае зямлі на якой добра расьце пшаніца. Тут мясцовасьць таксама траціць палескі характар і густа засяляецца. Але гэта толькі астраўкі сярод мора хваёвых і ліставых лясоў праўдзівага Палесься.

*) Мы ўжо казалі, што цяперашняе Палесьсе зьяўляецца днём даўнейшага Гародотавага мора, якое істнавала ў паледавіковых часы.

Прыпяцкае Палесье ёсьць зусім апрычонная, непадобная да іншых краёў Беларусі, старонка. Большую яе частку займаюць непраходныя гразкія балоты, парослыя то высокімі балотнымі травамі, то дробнымі зарасьнікамі і купінамі. Мясцовасьць на паўдня ад Пінску, т. зв. Зарэчча, каля 1500 кв. вёрстаў прастору, увясну і ўвосень зусім заліваецца вадою і мае выгляд вялізнага возера*)

Паміж балотаў параскіданы астравы — крыху сушэйшыя лапікі зямлі, найчасцей з пескавымі грунтамі. Па іх растуць хваёвыя бары, будуюцца і гаспадарыць рэдкія вёскі паляшукі. Над усім Прыпяцкім Палесьем падняты два вялізныя астравы з багатаю гліністаю зямлёю і густым насяленьнем — гэта Загародзьдзе каля Пінску і высокі бераг Прыпяці каля Мозыра.

Берасьцейскае Палесье, якое займае Кобрынскі, Слоніmsкі і Берасьцейскі паветы, мае ў сабе так сама вялізныя балочыстыя прасторы. Аднак дзякуючы лепшай зямлі гэты край досць густа заселены і бязлесны.

Полацкая нізіна абыймае большую часць паветаў Полацкага, Дзясненскага, Дрысенскага і Дзвінскага. Яна зьяўляецца прадаўжэньнем ляжачае далей на захад Балтыцкае нізіны. Усходняя яе часць каля Полацку вельмі лясістая і балочыстая; зямля тут бедная, народ жыве рэдка. Зусім што іншае ў заходняй палавіне дзякуючы багатаму гліністаму грунту.

Абводненьне Беларусі.

Рэкі Беларусі.

Беларускія рэкі цякуць або ў Чорнае або ў Балтыцкае мора. Вададзелам паміж тымі і гэтымі, або, як кажуць, басэйнамі Чорнага і Балтыцкага мора ёсьць Смаленскія ўзгор'ці, Аршанская частка Дняпроўскага, Котарсы, Пышнагор, Менскае і Наваградзкае ўзгор'е. Далей на паўдня вададзел ідзе па балотах Берасьцейскага Палесья ажно да меж Беларусі.

Окаўскі лес аддзяляе Беларусь ад басэйну Каспійскага мора, ад прытокаў Волгі, некаторыя з апошніх так сама маюць свой пачатак на беларускіх узгор'ях.

У Чорнае мора цячэ найвялікшая ды найважнейшая беларуская рака — Дняпро. Дняпро пачынаецца на Окаўскім лесе, у Бельскім павеце, каля самае мяжы Беларусі. Ён выцякае з імшару каля в. Клёцавае у мясцовасьці вельмі лясістай глухой. Спачатку Дняпро цячэ на паўдня і творыць мяжу Беларусі з Маскоўшчынаю, а крыху не даходзячы м. Дарагабужу паварочвае на захад і цячэ ў гэтым кірунку ажно да Воршы. Пад Воршаю Дняпро перарываецца цераз Дняпроўскае ўзгор'е і тут на ім ёсьць, ужо ўспамінаныя, Кобеляцкія парогі.

*) Зарэчча паднята над морам на 60—65 сажняў.

Ад Воршы Дняпро ідзець у паўднёвым кірунку. Верхні Дняпро да Воршы цягэ у досіць шырокай даліне — да 3 вёр. у шырыні па гарыстай і лясістай мясцовасьці. На харошых лядняпроўскіх узгорках, прарэзаных глыбокімі ярамі, пабудаваны Смаленск. Каля Воршы Дняпро цягэ між усхонаватых, абрывістых берагоў, а далей на паўдня даліна Дняпра шырэе і даходзіць 5-ёх вёрстаў, асабліва пасяля ўпадзэвья ў Дняпро яго вялікіх прытокаў — Бярэзіны і Сожа. Глыбіня Дняпра вельмі няроўная. Навет ніжэй Магілева трапляюцца такія няглыбокія месцы, што цераз іх прыходзіцца параходы на лінах перацягаваць. *)



Дняпро блізка Магілева.

Па Дняпры баркі ходзяць аж да Дарагабужу, а параходы да Смаленску. Асабліва жывы параходны рух між Воршаю і

*) Шырыня Дняпра ўлетку вышэй Воршы 15—25 сажняў, а ніжэй даходзіць да 100 і балей сажняў. Ніжэй Воршы ёсьць толькі два масты цераз Дняпро — у Магілеве і Жлобіне.

Магілевам і ніжэй утоку Бярэзіны. Значнейшыя Дняпроўскія прыстані вось якія: Смаленск, Дуброўна, Ворша, Копысь, Шклоў, Магілёў, Ст. Быхаў, Рагачоў, Жлобін, Рэчыца і Лоеў.

У Дняпро цякуць вось якія рэкі і рэчкі: з правага боку—Воп, Хмосьць, Друць, Бярэзіна і Прыпяць; з левага—Сож і Дзясна.

Бярэзіна выцякае з Менскага ўзгор'я недалёка ад м. Докшыц, і цячэ на большай часьці па нізіннай палескай мясцовасьці Мясамаі аднак берагі яе робяцца ўсхонаватымі і няпрыступнымі. Ад м. Барысава па ёй ходзяць баркі і параходы, хаця і з перарывамі ўлетку, бо на Бярэзіне трапляецца многа плыткіх мяскоў. Цячэньне Бярэзіны ціхое, павольнае, бо спад невялікі. Шырыня яе пад Барысавам каля 20 сажняў, а ніжэй Бабруйска яна даходзіць 70 і балей сажняў. Даўжыня ўсяе ракі—590 вёрстаў.

Бярэзіна злучана з Дзьвіною—Бярэзінскім каналам, які мае вялізнае значэньне для нашага гандлю.

З паміж прытокаў Бярэзіны трэба адзначыць найвялікшы Сьвіслач (мае ўдаўжкі 250 вёрстаў), на якой стаіць Менск. Улетку гэта невялічкая рэчка, за тое ўвясну яна дужа разьліваецца і затапляе частку места.

Прыпяць выцякае з Валыні (на Украіне), мае характар балотнае ракі. Цячэ яна ўвесь час сярод балотаў, дзеляцца сама на шмат рукавоў, якія то разыходзяцца, то ізноў злучаюцца паміж сабою. Асабліва ў верхнім сваім цячэньні яна прадстаўляе з сябе сетку рэк, якія пакрываюць сабою Пінскія балоты. Гэтыя рукавы Прыпяці часта маюць свае асобныя назовы (навет у некаторых мясцох раку завуць ня Прыпяццой, а Струменем, Парком і г. д.). Даўжыня ўсяе Прыпяці каля 800 вёрст., з гэтага ліку на Беларусі яна цячэ на працягу 550 верстаў. Шырыня яе даходзіць да 200 сажняў, а ў веснавое разводзьдзе Прыпяць разьліваецца на 10—15 вёрстаў. Вады ў ёй тады гэтакія бывае, што баркі могуць хадзіць па тых мясцох, дзе ўлетку аралі ці касілі.

Прыпяць мае вялікія прытокі—з правага боку—Стоход, Стыр, Горынь, Уборць і Славечну, а з левага—Ясельду, Цну, Лань, Морач і Птыч. Гэтыя ўсе рэкі маюць асабліва важнае значэньне дзеля таго, што толькі па іх жыхары Палесься могуць мець зносіны з светам, бо іншых ніякіх дарог там няма. З прытокаў Прыпяці—па Стохаду, Стыру, Горыні, Ясельдзе ходзяць параходы, па шмат якіх іншых ходзяць непаравыя судны. На самай-жа Прыпяці параходы ходзяць да Пінску. Вялікай перашкодай параходзтву ёсьць плыткія месцы, карчы, калоды, якіх шмат у гэтай палескай рацэ; затое парагоў няма. Важнейшыя прыстані: Пінск, Тураў, Петрыкоў і Мозыр. З Ясельды ідзець да Шчыры—прытока Нёмнавага—Агінскі канал. А з прытоку Ясельдзінага—Піны ідзець цераз Мухавец да Бугу—Кара-

леўскі канал. Гэныя каналы так сама, як і Бярэзінскі, злучаюць Чорнае мора з Балтыцкім, збажжавыя ўкраінскія стэпы, багатае лесам беларускае палесьсе—з Заходняй Еўропаю, якая па-трабуе і нашага лесу і ўкраінскага хлеба.

Сож пачынаецца пад самым Смаленскам, некалькі вёрстаў на паўдня ад яго. Цячэць ён пераз усю ўсходнюю Магілёўшчыну па шырокай балоцістай даліне. Шырыня яго самага даходзіць 100 сажняў. Агульная даўжыня яго 550 вёрстаў. Ад м. Крычэва па Сожу ходзяць баркі, а ад Прапойска і параходы. Галаўнейшыя прыстані—Гомель, Ветка, Прапойск, Чэрыкаў і Крычэў.

Прытокі Сожа: Асьпёр, Проня, Беседзь і Іпуць. Усе яны даволі вялікія рэкі (найвялікшая Іпуць—350 в. удаўжкі), якія абвадняюць вялікую частку паўднёва-ўсходняе Беларусі.

Дзясна выцякае з Окаўскага лесу, з-пад м. Ельні. На працягу каля 250 вёрстаў яна ідзе па мяжы Беларусі, аддзяляючы яе ад Маскоўшчыны і Украіны. Шырыня яе даходзіць 70 сажняў. Правы—беларускі бераг яе высокі, з багатаю гляістаю зямлёю. Густа заселены. На ім стаяць месцы Бранск і Трубчэўск. Левы бераг нізкі, пескавы і лясісты. З беларускіх прытокаў Дзясны большыя—Сноў і Судасьць.

Калі мы цяпер абвядзём на карце басэйн Дняпра; дык пабачым, што вадою Дняпра і яго прытокаў жывіцца ўся ўсходня-паўднёвая палавіна Беларусі.

Паўночную і Заходнюю Беларусь займаюць басэйны Нёмна і Дзвіны.

Нёман выцякае з балоцістых лясоў, якія ляжаць на спадах Менскага ўзгор'я каля м. Узды Ігуменскага пав. Верхнім сваім цячэньнем абкружае Нёман Наваградзкае ўзгор'е. Левы бераг яго тут высокі, густа заселены, правы прадстаўляе з сябе пескавую раўніну, пакрытую лесам, т. зв. Налібоцкую пушчу. Нёман цячэ выкручваючыся сярод нетры Дакудаўскіх лясоў. Пачынаючы ад м. Беліцы левы бераг Нёмна робіцца высокім і стромкім.

Ад м. Мастоў Нёман паварочвае на паўночны захад. Яго правы бераг цяпер пакрыты лесам, балотамі, а левы гарысты. Гэтак падыходзіць Нёман да старога Горадня, каля каторага берагі ракі ўкрыты ярамі ды курганамі. Зараз за Гораднем Нёман крута паварочвае на поўнач. Прайшоўшы няшчэ з дзьве мілі, Нёман даходзіць Друскенік, найлепшага на-шага курорту. За Друскенікамі ўжо пачынаецца Літва. Ужо ў літоўскай старане ў Нёман уліваецца яго важнейшы прыток

Велья. Нёман у Балтыцкае мора ўліваецца ў Усходніх Прусах (у затоку Курыш-гаф). Шырыня Нёмна ў нас даходзіць да 70 сажняў. Баркі ходзяць па ім аж да Сьвержана. Парходы ходзяць толькі на некаторых кавалках ракі, а па ўсёй рацэ ня ходзяць, бо вельмі многа на Нёмне падводнага каменя і плыткіх мясоў.


Прытокі Нёмна: — правыя: Барэзіна, Котра і Велья, левыя: Шчара.

Велья выцякае з Менскага ўзгор'я—у Барысаўскім павеце. Уся яе даўжыня даходзіць 650 вёрст. Берагі Вельлі вельмі харошыя: то ўсхонаваты высокія горы, часамі навет няпрыступныя скалы, уккрыты густым лесам і закладаныя розным увелькі каменнем.

Судаходства па Вельлі ад м. Вялейкі. Яму вельмі перашкаджаюць падводныя камяні, якіх у рацэ ёсьць шмат. Дзеля гэтага пробы наладзіць параходную зьвязь па Вельлі у колькі небудзь значнай меры—не ўдаваліся. Цяпер па Вельлі ходзяць парходы толькі на невялічкім кавалку ракі каля Вільні.

Шчара, пачаўшыся ў Наваградчыне, цячэ ўвесь час балотамі ды лясамі. Агінскім каналам яна зьвязана з Прыпяццю.

Дзьвіна выцякае з возера Жадзенья, якое ляжыць у Цьверскай губэрні каля мяжы яе з Бельскім паведам Смаленшчы-



Дзьвіна ля Дзьвінска.

ны. Адтуль яна аж за Віцебск ідзець у паўднёвым і паўднёва-заходнім кірунках. Ад м. Бешанкавічаў Дзьвіна паварочвае на

паўночны заход і гэтак ідзе аж да Рыжскае затокі, у якую яна ўпадае у Ліфлянды (Латвіі) пры м. Рызе. Агульная даўжыня яе 920 вёрст. З гэтага ліку каля 600 вёрст Дзвіна ідзе па Беларусі. Шырыня Дзвіны пад Віцебскам каля 50 сажняў. Ніжэй яна даходзіць 100—150 саж.

Па ўсім цячэнні Дзвіны параскіданы парагі, вельмі перашкаджаючыя судаходзтву. Есць парагі пад Вяліжам (Пушкарскія), каля Віцебску, (Руба, Капачы) Дзісны, Краслаўкі; але найбольшыя парагі ляжаць за Дзвінскім—яны завуцца Перакорыш (каля мястэчка Крэйцбургу) *)

Баркі па Дзвіне ходзяць аж за Вяліж—да ўтску р. Межы. Паміж Дзвінскім і Вяліжом ходзяць параходы. Важнейшыя прыстані: Вяліж, Сураж, Лепель (на Бярэзінскім канале), Полацк, Дзвінск, Віцебск і Бяпланкавічы.

Прытокі Дзвіны: правыя—Вобаль, Полата, Дрыса; левыя—Межа (яе прыток Вобша), Каспля, Улла, Дзісенка. Большае значэнне маюць левыя прытокі, якія злучаюць Дзвіну з Лядняпроўскім краем. Асабліва вялікае значэнне іх было ў далёкай мінуўшчыне, калі па іх ішоў вядомы шлях з Варагаў у Грэкі.

Апроч гэтых усіх важнейшых беларускіх рэк і іх прытокаў, пры межах Беларусі цякуць яшчэ і іншыя рэкі. На мяжы з Польшчай (у Горалзеншчыне) цячэць прыток Віслы—Заходні Буг з сваймі прытокамі Мухаўцом, Нурцом і Нарэвам. Нарэў мае прытока —Бабра, які злучаны Аўгустоўскім каналам з Нёмнам. Мухавец-жа злучаны з Пінаю і Прыпяцьцю Каралеўскім каналам.

Прытокі Бугу выцякаюць з нязначных узгор'яў, схаваных у нашых заходніх Горалзенскіх пушчах (Белавежскай, Аўгустоўскай і інш.) Сам-жа Буг выцякае з Карпцкіх гораў у Галічыне ў Аўстрыі, цякуць Нарэў і Бобр найбольш у вельмі балочыстых лагчынах.

На паўночным усходзе мяжа Беларусі на працягу некалькіх дзесяткаў вёрстаў ідзе берагом верхняй Волгі—найбольшае ракі ўсяе Маскоўшчыны. Тамака з Окаўскага лесу выцякаюць некаторыя прытокі Волгі—напр. Малады Туд, Угра (прыток Окі).

Паміж азёраў і ўзгор'яў морэннага краю пачынаюцца яшчэ дзве іншых важных для Маскоўшчыны ракі—Ловца і Вялікая. Яны цякуць у Ільменскае возера, якое злучана пераз р. В. лхаў з морам. Дзеля гэтага па Ловаці і Вялікай у даўнай мінуўшчыне ішлі важныя водныя дарогі з Варагаў—у Грэкі—гэта была дарога да мора. Аб ёй мы ўжо казалі.

Значэнне рэкаў.

У старадаўнія часы ўвесь наш край быў пакрыты непраходнымі балочыстымі лясамі—пушчамі. Вельмі многа трэба было

*) Дзвіну звязвае з Бярэзіною і Дняпром Бярэзінскі канал.

патраціць часу і працы, каб праз тую нетру пралажыць хоць якую такую дарожку. Дзеля гэтага людзі пераяжджалі з аднаго мейсца ў другое па рэках і наагул — вадою. Гэта была лёгкая і хуткая дарога. Ня йначай жа, як па рэках перавозілі і ўсе тавары. На берагох рэк будавалі гарады, а ў іх на рынках ішоў торг-менка тавараў. Можна сказаць, што ўсё жыццё нашых прэдкаў ішло каля рэк і на рэках, на гэтых водных дарогах.

Вось-жа Дзвьіна была вельмі важнай воднай дарогаю—па ёй везлі тавары з усходу, з Азіі да культурных заходніх народаў—у Нямецчыну, Скандынавію і г. д. Дзеля гэтага першыя беларускія гарады — Полацк ды Віцебск пабудаваны ля Дзвьіны.

Вялікае значэнне меў і Дняпро. Гэта была дарога з Бізантыі (Грэцыі) ў Нямецчыну ды Скандынавію. Бізантыйскія, альбо Кіеўскія госьці падымаліся ўверх па Дняпру, ці па якім з яго прытокаў аж пакуль можна было плысці, а пасля перацягавалі свае чаўны ў бліжэйшы прыток Дзвьіны альбо Нёмну і плылі далей. Тое месца, па якому цягнулі (валаклі) чаўны называлася волакам. Між іншым успамінае ўжо намі ўзгор'е — Окаўскі лес, называўся даўней Валокаўскім, дзеля таго што цераз яго як раз ішлі волакі.

Цяперака няма даўнейшых лясоў, высыхаюць, і рэкі. Апроч таго людзі папракдалі новыя, нязнаныя ўпярод дарогі — чыгункі, на якіх ездзіць і выгодна і скоро. Дык цяпер рэкі нямаюць ужо ўсяго даўнейшага значэння.

Але усё-ж значэнне гэтае вялізнае. Ня гледзячы на тое, што нашымі воднымі дарогамі мала апекаваліся і яны не агляджаныя, пакрысе псаваліся, усё-ж па іх ішла ў чужыя краі большая частка важнейшага нашага вывознага тавару — лесу і дрэва.

А шмат якія мясцовасці, дзе няма чыгункі, і дагэтуль яшчэ звязаны з рэштай сьвету толькі вадою. Прыходзіць параход—прывозіць пошту, тавары, новых людзей. У надрэчным мястэчку адразу ўсё ажывае, пачынае кратацца, мітусіцца. Хто прадае, хто купляе, хто збіраецца ў дарогу—на параход.

Адыйшоў параход і ізноў ціха ў мястэчку — усе заняты сваёй штодзённай працаю.

Каб больш увагі ў нас звачавалася на водныя дарогі, шмат багацьця знайшлі-б мы ў нашым глухім і дзікім Палесьсі.

В а з ё р н.

На Беларусі трапляюцца вазёры двух відаў — вазёры палескія і вазёры морэнныя. Першыя ляжаць на бесканечнай нізіне. Іхныя берагі на некалькі вёрст навокала прадстаўляюць з сябе непраходнае балота. Д о ў іх пакрыта цэлым лесам тва-

ні і іншых вадзяных расьцінаў. Форма гэтых вазэраў найбольш закругленая бяз ніякіх рэзкіх выступаў, зубцоў і г. п. Зусім што іншае морэнныя вазэры. Яны ляжаць паміж лясістых узгоркаў, маюць часта ўсхонаватыя стромкія берагі, форма іх заўсёды самая дзіўная з бесканечнай лічбаю затокаў, зубцоў, выкрутаў.

Спаміж палескіх возэраў важнейшыя: воз. *Князь*, *Выганаўскае*, *Палостскае*.

Воз. *Князь* ляжыць у глухім Палесьсі, у Мозырскім павеце. Займае яно само прастору каля 45 кв. вёрстаў. Гэтае возера ня злучана ні з якою вялікшаю ракою, а толькі ў яго цячэ невялічкая рэчка—*Яма*. Возера гэта вельмі рыбае. Усе акалічныя жыхары жывуць з рыбы. На возеры шмат паляў, на якіх калісь была мусіць будоўля. Легенда кажа, што сярод возера адзін князь пабудаваў замак і ў ім запёр свайго брата. А як была вялікая паводка, дык замак увесь і затапіла; утапіўся і той князь. Дзеля гэтага і возера завецца Князем.

Выганаўскае возера ляжыць на мяжы Пінскага і Слонімскага паведаў. Цераз яго праходзіць Агінскі канал. З усіх бакоў на якіх 10—15 вёрстаў да гэтага возера нельга даступіцца. Толькі ўзімку можна пад'ехаць коньмі да яго берагу. Улетку-ж да яго можна трапіць толькі цераз канал на чоўне. Акружаюць возера тарфяныя балоты (Качай-балота), паросшыя дробным лэзовым зарасьнікам. Прастору займае возера каля 30 кв. вёр., але ў часе паводкі яно пакрывае суседнія лясы на шмат вёрст. *Выганаўскае* возера няглыбокае; на ім бываюць вялікія буры.

З паміж вазэраў морэннага краю трэба ўспамянуць *Себежскае* воз., якое акружае паўвостраў, на каторым пабудавана м. Себеж. *Асьвей* — у Дрысенскім павеце — глыбокае і бурнае возера; займае прастору 42 кв. вярсты. Пасярод возера ляжыць вялікі востраў Ду. У Полацкім павеце ёсьць возера *Нешгорада*, 24 кв. вярсты. Яго паўночны бераг абсеян хорашымі ўзгоркамі, і вёскамі. На паўвостраве, што далёка ўрэзаваецца ў возера ёсьць руіны старасьвецкага замку, якога пабудаваў калісь Іван Грозны на страх нашым дзядом. — Недалёка ад руінаў ёсьць „княжая магіла“. Легенда кажа, што якісь князь напаў на замок, што тут стаяў, узяў яго ды перабіў бязміласэрна ўсіх людзей. За тое Бог пакараў яго — паслаў чуму, ад якое паўмірала ўся дружина князева і сам князь. Ёсьць яшчэ ў Себежскім павеце воз. *Сьвібло*, якое вядома з таго, што тамака выдуцца вялізаныя ляшчы і *Лепельскае* — цераз якое йдзець Бярэзінскі канал. Ля яго стаіць м. Лепель. На мяжы Вялейскага і Сьвянцянскага паведаў ляжыць найвялікшае беларускае воз. *Нароч* — якое займае каля 80-х кв. вёрстаў. Возера гэтае багата рыбаю; ад бурны хвалі бывае выкідаюць на берагі шмат рыбы. З заходняга берагу ў возера спускаецца пад ваду каменная грэбля

да востраву, які ляжыць сярод возера. Возера ня глыбокае, навет на сярэдзіне.

Каля воз. Нароча у суседстве ляжаць яшчэ — даўгое ды вузкае воз. *Сьвір*, воз. *Мядзёл* і інш.

У Брацлаўскім павеце надзвычайна многа вазёраў. Некаторыя з іх досіць вялікія — воз. *Дрысьвяты*, *Брацлаўскае*, *Студы* маюць каля 30—35 кв. вёрстаў кожнае. Воз. *Дрысьвяты* вельмі глыбокае. Мясамі глыбіня яго даходзіць 25 сажняў. — Усе гэтыя вазёры багаты рыбаю. Часамі ў іх знаходзяць шчупакоў па пуду вагі і вялікіх.

Урэшце трэба ўспамянуць аб праслаўленым на ўвесь сьвет нашым Міцкевічам воз. *Сьвітэль* Ляжыць гэтае возера ў Наваградчыне, каля м. *Гарадзішча* Берагі яго абкружаныя дубовымі і бярозавымі гаямі робяць чаруючае ўражаньне. Пад гэнымі дубамі ня раз сядзеў Міцкевіч пішучы свае несмяротныя творы. Вада ў возеры чыстая, як у крыніцы, берагі высланы, як сумысьля, рознакалёльнымі каменьчыкамі. Дно цвёрдае, пакрытае дробнымі каменчыкамі і белым пяском. Падарожныя, якіх шмат ходзіць, каб агледзіць бацькаўшчыну Міцкевіча, ніколі ня мінаюць гэтага харошага кутка.

Б а л о т ы.


Мала якая старонка мае гэталкі балотаў, як нашая Бацькаўшчына. Восьмая частка Беларускае Зямлі ляжыць пад балотамі. Дык варта нам бліжэй пазнаёміцца з балотамі.

Балоты бываюць розныя. Галоўныя віды балотаў гэта — імшары альбо сфагнавыя і травяныя.

Сфагнавыя балоты завуцца гэтак таму, што яны парасьлі мохам сфагнумам. Мох гэты мы ўсе добра ведаем — гэта белаваты мох, які кладуць у сьцены пры будоўлі. Таксама ўсюды трапляюцца, і можа найчасцей, сфагнавыя балоты. Па большай часці яны зарастаюць багуном, буюкамі (ягады падобныя да чарніцы), журавінамі. У пераможку з усімі гэтымі ягадзіцамі расьцець нізкая, хоць ужо старая, балотная хвойка. А пад мохам сфагнумам ляжаць тоўстыя пласты торфу. І вось часамі на цэлыя вёрсты і дзесяткі навет вёрстаў цягнуцца гэтыя прасторы маленькіх хвоек, хаваючых пад сабою сфагнавае балота. Найбалей сфагнавыя балоты ляжаць паміж лясоў. Як высыкаюць лясы, дык выляхае і балота.

Сфагнум мае вялікую здольнасьць прыцягаць вільгаць. Там, дзе пасяліўся і разрастаецца сфагнум, пакрысе робіцца ўсё вільгатней і творыцца сфагнавае балота часамі на роўным месцы. Творацца сфагнавыя балоты і вачай—зарастацьнем азёраў. Зарастаюць азёры і з берагоў — там часамі возера акружана бывае паясам ушыркі ў некалькі вёрстаў—чаротаў, асакі, сітніку, харошых касачоў, аеру і іншых балотных траваў. Пасярод возера растуць таксама ў бесканечнай лічбе ўсякія вадзяныя расьціны. Кожную восень яны адміраюць і апускаюцца.

дно, творачы тое, што мы завём тваньню (ціна). Праз даўгія гады гэтае твані зьбярэцца шмат, возера будзе ўсё плынець і ўрэшце навет і пасярэдзіне яго пачне расьці чарот і сітнік. Гэтак на месцы возера творацца *травяное балота*.



Палесское возера.

Паміж чароту і асакі пакрысе зьяўляецца сфагнум і што далей—усё балей разрастаецца ў балоце, выціскаючы балотныя травы. Аж урэшце на мейсцы травянога балота робіцца сфагнавае. Ня з кожнага травянога балота можа зробіцца сфагнавае. Сфагнум ня любіць праточнае вады, ня любіць мутное вады і ня любіць цвёрдае вады (калі ў вадзе ёсьць распушчана і няважна альбо іншая соль). А любіць ён пасяляцца ў ціхіх прэсвапных вазёрах з чыстаю вадою ды пескавым дном. — Дзеля гэтага ў балотах з праточнаю, мутною вадою, і асабліва там, дзе вада цвёрдая, сфагнуму ня бывае. Балота застаецца назаўсёды травяным балотам. Услед за буйнымі балотнымі травамі зьяўляюцца драбнейшыя — асокі, курасьлепы і інш. З часам яны зарастаюць хмызьнякамі, але ўжо ня хвойкаю, а больш лазою ды алешнікам. — З гэтых балотаў чалавеку лёгка скарыстаць, калі яны крыху падсохлі: выперабіў лазу і ёсьць сенажаць. Ня лішне добрая трава, але ўсё-ж жывёла есьць. На сфагнавых-жа балотах трава па большай часці не расьце. Ляжаць іхныя вялізныя прасторы бяз усякае карысьці для людзей. А ўсё затым, што ня ўсюдых навучыліся яшчэ нашыя людзі карыстаць з вялікага скарбу, што схаваны ў гэтых балотах, з *торфу*. Сфагнавыя балоты найбалей ляжаць у паўночнай Беларусі—у морэн

ным краі. Ёсць іх даволі і ў Палесці, але тамака на першы плян выступаюць ужо травяныя балоты.

Найвялікшы прастор займаюць травяныя балоты *Зарэчча* (на паўдня ад Пінску) — каля 1400 кв. вёр. Тут зыходзіцца шмат прытокаў Прыпяці і яны пераплятаючыся паміж сабою пакрываюць усё *Зарэчча* густою сеткаю вадзяных пратокаў. Увясну, як разьліваюцца гэтыя рэчкі, усё *Зарэчча* робіцца вялізным возерам і прыпамінае нам тыя часы, як на ўсім Палесці стаялі воды Гэродотавага мора. Аж да сярэдзіны лета стаіць паводка, так што на ўсіх кірунках сярод густых чаротаў можна езьдзіць у чаўнох. Над балотам толькі дзе-ня-дзе віднеюцца вёскі паляшukoў, пабудаваныя на пескавых узгорках.

Другое вялізнае балота ляжыць на ўсход ад р. Горыні — гэта *Вялікія Галы*. Галы займаюць старану вышэйшую, чымся *Зарэчча* і дзеля гэтага веснавыя паводкі рэдка калі іх заліваюць. Галы пакрыты купінамі і густою травою, з параскіданым усюды лазовым зарасьнікам. Пад Галамі ляжыць глыбокі слой торфу.

Такі самы характар, як В. Галы, маюць абшырныя балоты, што акружаюць возера Князь.

Вялізныя травяныя балоты ляжаць і на паўдня ад Прыпяці. На самым захадзе каля м. Зьдзітава ляжыць балота *Малочкава*. Далей на ўсход, каля р. Шчары, ляжыць вялізнае балота *Качайло*. Яно акружае Выганоўскае возера і праразаецца Агінскім каналам. Лічуць, што балота *Качайло* займае больш 1.000 кв. вёр. прастору. Яшчэ далей на ўсход — за р. Цною ляжыць балота *Грычын* — як аб ім кажуць — затока даўнейшага Гэродотавага мора. Балота *Грычын* цікаўнае тым, што яно ўсё адкрытае і непраходнае і йдзець увесь час без перарыву. Прастору яно займае каля 500 кв. вёр. З берагоў балота косяць, трава расьце добрая. Але ніколі не дакошавалі да сярэдзіны балота.

Спаміж балотаў паўночнае Беларусі найвялікшыя — *Верацейскае* балота ў Аршанскім павеце — цягнецца на якіх 25 вёрстаў удаўжкі, балота *Лоньніца* ў Полацкім павеце — паміж рэкамі Дрысаю і Полатаю — якое займае каля 75 кв. в. прастору. На ім раскіданы сем невялічкіх вазёраў.


Тыповымі імшарамі ёсць балоты паўночнае Смаленшчыны — *Жакоўскі мох* і *Сьвіцкі мох*. Першы ляжыць на мяжы Царэцкага і Бельскага паветаў, а другі ў Бельскім павеце. Абодва яны цягнуцца вёрстаў на 15 удаўжкі.

Клімат Беларусі.

Дзякуючы блізкасьці Беларусі да мора і таму, што яна не адзелена ад мора якімі небудзь высокімі горнымі ланцугамі, у ёй пануе клімат (калі раўнаваць прыкладам з Маскоўшчынаю) мяккі, мерны, з цёплым зімамі і ня вельмі гарачымі летамі.

Важным паказчыкам характару клімату ёсць сярэдняя тэмпература паветра — гадавая, летняя і зімовая.

ад $+6^{\circ}$ да $+7^{\circ}$. Тутака ўжо клімат значна мягчэйшы. Сярэдняя тэмпература зімы каля $-5,5^{\circ}$ — 6° —на цэлых 3° вышэй чымся, ан ўсходзе, у Смаленшчыне, тым часам як улетку розніца тэм-



Зімою у Меншчыне.

тэрапур куды меншая — не даходзіць і 1°. Дзякуючы гэтаму тут ужо не вымярзае граб, а ўзімку — у студні і лютым часта па некалькі тыдняў бываюць адлігі і сьнег зусім сходзіць з зямлі. Ды і наагул тут сьнег ляжыць ня доўга — усяго каля 3-х месяцаў і бывае ён няглыбокі. Ня бывае тут і вялікіх маразоў узіму, як на ўсходзе. А што яшчэ важней—што тут блізка што зусім ня бывае летніх замаразкаў, якія гатулькі шкодзяць гаспадарцы, асабліва садом, на ўсходзе. 5) Найцяплейшы куток Беларусі—гэта Беласточчына і Берасьцейскі край, тутака гадавая тэмпэратура вышэй +7°, а сярэдняя тэмпэратура сьнежня каля—4,5°. Тут у некаторыя зімы зусім сьнегу ня бывае.

Вятры на Беларусі найбалей дзьмуць паўднёва-заходнія, заходнія і паўднёвыя. У Смаленшчыне і наагул на ўсходзе Беларусі бывае шмат і ўсходніх сухіх вятроў. Найбалей дажджыстыя—заходнія вятры, тым часам як усходнія сушэйшыя. Гэта зусім зразумела. Заходнія вятры дзьмуць з над мора, а ўсходнія з сухіх контынаэнтальных краёў.

Дні без ветру бываюць у нас вельмі рэдка.

Опадзі (дажджу і сьнегу) ў Беларусі хапае. Тым часам як у Маскоўшчыне ў сярэднім спадае каля 470 міліметраў, у Беларусі спадае 550 міл., а мясцамі і балей. Гэта мае важнае значэньне для нас. Каб у Беларусі падала меней дажджу, дык-бы нашыя лёгкія пескавыя грунты не давалі-б ураджаю збожжа і травы, але абярнуліся-б у выдму, пескавую пустыню. Дзякуючы дажджом нашыя бедныя пяскі даюць другі раз лепшыя ўраджаі, чымся навет усходні чарназём. У контынаэнтальных краёх часамі за адзін раз спадае чацьвёртая часць усяе гадавое колькасьці опадзі. Гэтая маса вады змывае і размывае зямлю, робіць шмат шкоды і сьцякае ў рэкі. Зямля пасья таго хутка абсыхае і расьціны даўгі час бывае сохнуць без вады, хоць гадавая колькасьць опадзі там і вялікая. Ня тов ў нас. Опадзь у Беларусі йдзе пакрысе, дробнымі порцыямі, але раўнамерна праз увесь год.

Трэба аднак адзначыць, што ў паўднё-ўсходняй Беларусі (Лясастэп, Дняпроўскае і Раданскае палесьсе) опадзі меней, чымся ў рэшты Беларусі (меней за 500 міл.) і гэта робіць тамашнія пяскі менш ураджайнымі. Апроч таго, у гэтым краі найбалей опадзі йдзе ў чэрвені, тым часам як у рэшце Беларусі ў ліпні.

Трэба яшчэ адзначыць адно цікавае зьявішча. На поўначы Беларусі летняе опадзі ў два разы балей, чымся зімовае, а на паўдні ў чатыры разы. Гэта ўжо ясна паказуе, што на паўдні зімы бываюць зусім маласьнежныя, аб чым мы ўжо і казалі вышэй.

Сухмяні *) бываюць у Беларусі рэдка ды найбалей на ўсходзе. А дзеля таго, што блізка ўсюды на ўсходзе ляжаць цяжкія глістыя грунты, сухмяні шкоды вялікае ня робяць. Навет, наадварот, у Смаленшчыне бывалі выпадкі, калі пасяля вельмі даўгое сухмені ўраджаі выходзілі яшчэ лепшыя, чымся ў звычайны год. Гэта аднак ня можна лічыць за правіла, — асабліва, што да пескавых грунтоў.

Грунты Беларусі.

Мы ўжо ведаем, што першыя часы пасяля ледавіковага пэрыяду ўвесь прастор Беларусі быў пакрыты ледавіковым (морэнным) матэр'ялам і што зверху каменье, прынесенае ледавіком пакрысе рассыпалася, аж пакуль з яго ня зробілася ўперад жарства, а пасяля гліна і пясок. Ведаем яшчэ, што на паўднёвым усходзе Беларусі ляжаў між іншым і лёс, які асеў з пылу, што прынесены быў ветрам з поўначы. Вось на гэтых глінах, пяскох ды лёсе і павырасталі грунты.

Грунты ствараюцца з *горных пародаў* пры помачы расьцінаў і мікраарганізмаў. На дзікой скале пасяляюцца ўперад самыя пераборлівыя расьціны — лішайнікі, імхі і інш. Пасяля зьяўляюцца ўсё балей і балей пераборлівыя, вышэйшыя расьціны. Усе яны ўміраючы перагніваюць на зямлі і ўгноіваюць зямлю для тых расьцінаў, што растуць пасяля іх. Вось-жа дзікая гліна, альбо жвір угноены рэшткамі перагніўшых расьцінаў ці *перагноем* і робіцца грунтам. У грунце пашыраецца карэньне траў і збожжа, ворны грунт пераварочуе гаспадар сахою і бараною, гатуючы яго да сяўбы.

Калі беларускія грунты паробіліся з тае гліны, пяску і лёсу, якія пакінуў на сабе ледавік, дык пэўне і якасьці ўсіх грунтоў залежаць ад таго, з якое, як кажуць, мацярынскае пароды грунт зляжыўся.

Мы ўжо казалі, што ў старадаўнія часы ўся Беларусь была пад лесам, апроч паўднёва-ўсходняга краю. Тамака ляжалі стэпы. Праўда, пасяля і там парос лес, але ўсё ж стэп пакінуў на сабе вельмі значныя сьляды, дзеля чаго і паўднёва-ўсходні край завуць лесастэпам. Грунты лесастэпу моцна розьняцца ад грунтаў ляснае Беларусі і дзеля таго мы іх будзем разглядаць асобна.

Грунты ляснае Беларусі. (Дзярновыя).

Гэтыя грунты ня вельмі багаты перагноем. Хоць у лесе перагнівае досыць многа рэштак расьцінаў, але перагною шмат ня збіраецца. Гэта дзеля таго, што тут вельмі многа *вілгачі*.

*) Засухі.

Дзякуючы вільгаці робяцца *перагноўныя квасы*. Гэтыя квасы апушчаюцца ў ісподнія пласты грунту, вымываючы з усяго грунту шмат частак яго пажыўных для расьцінаў. Ад гэтага грунт робіцца бялейшым, найбалея яго ісподні пласт; гэты пабялеўшы, выпаласканы грунт завецца *падзолістым*. Бывае, што грунт бялее да самага верху і падобны зверху да попялу. Тады яго завуць *падзолам*. Падзол, калі ён мокры—сьлізкі, як высахне—цвярдзее, і з яго робіцца пыл. Гэтым ён прыпамінае глісты грунт. Але з яго ўсе пажыўныя для расьцінаў часткі выпаласканы. Дык падзолы — вельмі бедныя грунты. Па ўраджайнасці яны стаяць можа ніжэй навет за пескавыя грунты.

Падзолы ляжаць у паўночнай Беларусі, іх там досыць многа. Найбалея іх на поўначы Парэцкага і Бельскага пав., у Вялікім і Полацкім паветах.

Найбалея ўраджайным грунтам лічыцца ў нас *глісты грунт*. У ім, таксама як і ўва ўсіх іншых грунтах, ёсьць шмат і пяску (да 40%, рэшта 60%—глей). Гэты пясок яму, ведама, толькі памагае, бо іначай-бы ён, высахшы, быў цвёрды, як скала. І так ён да вырабу цяжкі, асабліва ў сусу. Але ў ім ёсьць шмат сытных для расьцінаў частак і дзеля гэтага ён даець добрыя ўраджаі, якія аплачваюць цяжкую працу.

Глістага грунту найбалея ёсьць у паветах Слуцкім, Наваградзкім, Менскім, Невельскім і Гарадоцкім. Слуцкія і Наваградзкія грунты лічацца самымі ўраджайнымі на ўсю Беларусь.

Сугліністы грунт мае ў сабе балея пяску. Тут пяску роўна з глеем, або і балея чымся глею. Пераз гэта сугліністы грунт лягчэйшы за глісты. Ён таксама лічыцца добра ўраджайным. Глісты і сугліністы грунты завуць цяжкімі грунтамі і яшчэ завуць пшанічнымі грунтамі, дзеля таго што на іх добра ўдаецца пшаніца. З лясных пародаў на гэтых грунтах растуць: елка, дуб, асіна, ляшчына і інш.

Сугліністых грунтаў на Беларусі шмат. Найбалея іх у цэнтральнай Смаленшчыне, паўночнай палавіне Магілёўшчыны, Віленшчыне і паўночна-заходняй Горадзеншчыне.

Супескавы грунт мае ў сабе яшчэ меней глею, а балея пяску. Гэты грунт дае вельмі добры ўраджай, калі яго акуратна гнаіць. Аднак ён па ўраджайнасці лічыцца горшым за першыя два. Яго завуць жывымі грунтам.

Супескавых грунтаў у Беларусі яшчэ балея, як сугліністых. Іх ёсьць вельмі многа ўва ўсіх частках Беларусі, апрача Прыпяцкага і Дняпроўскага Палесься.

Пескавыя грунты маюць у сабе мала глею (не балея за 5—7%), рэшта пясок. Таксама мала ў іх бывае і перагною, і дзеля гэтага яны даюць ураджай толькі, калі іх добра гнаіць. Іначай ня толькі нічога не парасьце, але яшчэ да таго зямлю

непакрытую расьцінамі вельмі лёгка разьдзьмухае вецер і зробіць з поля пескавую пустыню, выдму. На гэтых грунтох добра ўдаецца толькі грэчка (дзеля чаго іх завуць грачанымі). З лясных пародаў на пяску добра расьце хвоя. Гэтыя грунты найбалей пакрыты чыстымі хваёвымі барамі.

Пескавыя грунты параскіданы на ўсёй Беларусі, асабліва каля вялікіх рэкаў. Але найбалей іх у Паўднёвай Беларусі. Тут яны перамяжаючыся з балотамі запаўняюць усё палесьсе—Прыпяцкае, Берасьцейскае, Бярэзінскае і Прыдняпроўскае, г. зн. вялізаныя прасторы на паўдня ад лініі Бярэсьце—Магілёў.

Грунты балотныя і прырэчныя, калі іх асушыць, звычайна аказуюцца вельмі багатымі і даюць вялікія ўраджаі траваў, а дзе можна, то і збожжа. Гэтых грунтоў найбалей у Палесьсі і на берагох рэк.

Грунты лесастэпу.

У лесастэпу сустракаецца шмат пескавых, супескавых і сугліністых грунтоў, зусім ня розьнячыхся ад толькі што апісаных. Але побач з імі ёсьць новыя грунты—гэта грунты ляжачыя на лёссе.

Лёссе багацейшы за морэнную гліну вапнаю і іншымі пажыўнымі рэчамі. Апроч таго пад стэпам грунт ня гэтак выпаласкуецца, як у лесе. Дзеля гэтых прычын стэповыя грунты на лёссе—чарназёмы зьяўляюцца вельмі багатымі і даюць найвялікшыя ўраджаі. У лесастэпу на даўнейшых стэповых грунтох чарназёмах калісь парос лес і гэныя чарназёмы пад ім балей ці меней выпаласкаліся. Вось гэтакія выпаласканыя грунты завуцца *шэрымі суглінкамі*. А калі грунты выпаласкаліся да таго, што аж ніжэйшы іхні пласт пабялеў, дык яны лічацца ўжо *падзолістымі суглінкамі*. Уся розьніца іх адзвычайных падзолістых суглінкаў тая, што яны ляжаць на лёссе.

Шэрыя суглінкі ляжаць у нашым лесастэпу астравамі. Найвялікшыя такія астравы ёсьць — 1) у Старадубскім павеце, дзе займаюць каля палавіны гэтага павету; 2) на мяжы Клімавіцкага і Чэрыкаўскага павету; 3) у Месьціслаўскім павеце, каля самага места.

Суглінкі на лёссе займаюць вялікія прасторы. Яны пакрываюць увесь правы бераг Дзясны і пашыраны ў паветах — Рослаўскім, Бранскім, Мглінскім, Трубчэўскім, Старадубскім, Ноўгарод-Северскім, крыху меней іх ёсьць у паветах Новазыбкаўскім, Суражскім і Гарадніянскім і ўрэшце ёсьць два іхных астравы ў Мазырскім павеце (каля места) і ў Рэчыцкім.

Хаця гэтыя грунты ўтварыліся пад лесам, аднак цяпер на іх лясоў блізка што няма. Іх, як і ўсе наагул урадлівейшыя грунты, чалавек расьцерабіў і заараў у першы чарод.

вялікай прымешкаю елкі. Такія-ж бярозавыя ды асінавыя лясы з прымешкаю дубу і елкі пакрываюць і Невельскае ўзгор'е. Трапляюцца тамака і чыстыя дубнякі і наагул чыстыя ліставыя лясы. І толькі на пескавых узгорках растуць там хваёвыя бары.

У мяшаных лясох вялікшае часьці Беларусі на цяжэйшых грунтах трапляюцца найбалей гэткія дрэвы: елка, бяроза ды асіна, а таксама белая вольха, арэшнік (ляшчына). Радзей трапляецца хвоя, а яшчэ радзей—дуб, клён і ліпа. На паўдні Беларусі да іх прылучаюцца яшчэ граб, вяз, ясьень і ясакар. На захадзе Беларусі лясы пазаставаліся найбалей на пескавых грунтах і дзеля гэтага тут перавагу мае хвоя.



Дуброва у Новаградчыне.

Да апошніх часоў на захадзе Беларусі было некалькі вялізных кавалкаў яшчэ не чапананага лесу, гэта пушчы. Спаміж іх ёсьць вядомая на ўвесь сьвет *Белавежская пушча*. Пушча гэтая займае балей за 100 000 дзесяцін прастору у Пружанскім павеце і часткаю ў суседніх. Спаміж пародаў лесу найбалей у пушчы хвоі, елкі і дубу. Ёсьць і шмат іншых пародаў. Дрэва ў пушчы трапляецца надта добрае і вялікае. Пушча гэтая захавалася, дзякуючы асаблівай апецы каралёў і цароў, якія пераховавалі яе для свайго паляваньня. Апроч Белавежскае—ёсьць яшчэ пушчы *Горадзенская*—на поўначы ад Горадня, *Налібоцкая*—у Ашмянскім павеце ля Нёмну—адна з вялікіх пушчаў, *Рудніцкая* ля Вільні, у якой заўсёды палявалі Вялікія Князі Літоўскія, *Аўгустоўская* ў Сувалшчыне і шмат іншых. Вялікая частка іх зусім вынішчана, асабліва за час цяперашняе вайны.

Клімат Беларусі пазваляе расьці і не вымярзаць некаторым дрэвам, якія далей на поўнач ісьці ня могуць. Мы ўжо казалі аб *грабу*, які расьце ў паўднёва-заходняй Беларусі, на

паўдня ад Менску. Там-жа расце на дрэвах *паразіт омела*. У Прыпяцкім і Берасьцейскім Палесьсі расце *ракіта*. Урэшце трэба сказаць, што ў паўночнай Віцебшчыне і Смаленшчыне ўжо не растуць сьлівы, а цёрня далей на паўночны — ўсход за Меншчыну і Магілёўшчыну ня йдзе.

Зьвярынае царства.

Даўней у Беларусі было шмат усякае зьвярыны. Былі часы, калі галоўным заняткам і спосабам пражывленьня нашых прэдкаў было паляваньне. Прэдкі нашыя найбалей гандлявалі дарагімі зьвярынымі скурамі—ды імі-ж і падаткі навет плацілі. Цяперака няма тых лясоў, няма тае і зьвярыны.

Як памятка мінуўшчыны застаўся ў Белавежскай пушчы зубр. Па ўсёй Эўропе ўжо павыміралі ўсе яго сваякі і толькі на Каўказе ў горах засталіся. Ды і ў Белавежскай пушчы зуброў менее і менее. Цяпер іх некалькі сотняў. Яны ўжо досыць асвоеныя з чалавекам. Узімку іх падкармлююць сенам, зумысьля на гэта прыгатованым.

На палескіх рэчках каля Прыпяці і Бярэзіны сустракаюцца яшчэ хоць вельмі рэдка — бабры. І хоць кажа прыслоўе: „хто заб'ець бабра, ня будзе мець добра“ аднак баброў не шкадуючы зьніштажаюць дзеля дарагое шкуркі. Рэдка пачынае сустракацца ўжо ў нашых лясох і такая зьвярына, як мядзьведзь, лось, сарна, дзік, рысь. Затое хапае ваўкоў, лісоў, зайцоў і іншае драбнейшае зьвярыны. Трапляюцца часамі горнастаі і куныцы. Ля рэчак і азёр жывуць выдры.

Закон заўсёды абараняў зьвярыну ад лупежнага зьніштажэньня. Ашчаджалі яе і лепшыя гаспадары лясоў. Аднак мала гэта памагае. Радзеюць лясы, а паляўнічых усё прыбывае.


Ды найбольш нішчыцца зьвярыны ў часе войнаў. Асабліва страшныя былі для зьвярыны 1812 і 1863 гады, калі ў лясох адбывалася партызанская вайна.

Мінэральныя багацьці.

Мінэральныя багацьці Беларусі невялікія, дый тыя, якія ёсьць, зусім блізка не абсьледжаны. *Залезныя руды* сустракаюцца ў Смаленшчыне і Віцебшчыне, але мала вядомы. Шмат балей увагі зваччалася на *балотную залезную руду*. Сустракаецца гэтая руда ўсюдых, але найбалей у Палесьсі. У мінуўшым вяку шмат дзе працавалі гуты, якія выплаўлялі з гэнае руды залеза, але гэныя гуты пазакрываліся, бо руда аказалася ня прыгоднаю для выплаўкі. У балотах таксама сустракаецца *охра*, з якой робяць хварбу.

Каля Мозыра на беразе Прыпяці ляжыць досыць таўсты пласт *бурага вуалю*. У Лідзкім павеце знаходзяць *лініт*.

Урэшце шмат дзе, у тых мясцох, дзе ўжо не хапае лесу, пачынаюць капаць *торф*.



Друскеніцкія крывніцы.

Торфу ў Беларусі вялізныя запасы. І пэўне, калі на яго будзе зьвернена належная ўвага, ён зможа хоць часткаю

замяніць нашай прамысловасьці чорнае золата-каменны вугаль. Махавы торф найбалей сустракаецца на поўначы Беларусі, а травяны—на паўдні, у Палесьсі. Самым глыбокім торфам пакуль што лічыцца рэчыцкі торф з над рэчкі *Віці*.

Бурытны (янтар) сустракаецца хоць рэдка ў Пінскім Палесьсі—каля м. Любязі.

Важнае значэньне для гаспадаркі маюць *фосфорыты*, якія мелюцца і пасьля ідуць на пагноеныя поля. Фосфорыты пакуль што разрабляюцца ў Рослаўскім павеце у некалькіх мясцох. Але апошнімі часамі знаходзяць фосфорыты і ў іншых краёх, прыкл. Наваградчыне. З часам разрабляньне фосфорытаў пойдзе шмат барджэй. Тады, трэба спадзявацца, паадчыняецца яшчэ шмат новых фосфорытных капальняў.

Гліны сустракаюцца вельмі добрыя і ў розных мясцох, але ніхто акуратней імі не заняўся і дзеля гэтага яны зусім блізка ня выкарыстаны. Таксама ў розных мясцох капаюць *вапну*. Асабліва славіцца Аршанская вапна. Урэшце разрабляюць для будоўлі *пескавікі*—у Рэчыцкім павеце, каля Лоева.

Мінеральныя крыніцы таксама вельмі мала асочаны і выкарыстаны. Найбалей вядомы *Друскеніцкія крыніцы* з бромёдавымі солямі, ляжачыя ў харошай і здаровай мясцовасьці ля Нёмна. Што год сюды зьяжджаюцца лячыцца дзясяткі тысяч людзей з усяе Беларусі і Літвы.

З іншых мінеральных крыніц можна паказаць на *Баркоўшчыну*. У Баркоўшчыне Лепельскага пав. на возеры ёсьць серна-зялезная крыніца. У 30-х гадох прошлага веку быў тут невялічкі курорт, ад якога цяпер асталіся адны руіны. Такая самая серна-зялезная крыніца экспloatуецца ў *Пагуляны* Дзьвінскага павету. Пагулянка ляжыць у харошай мясцовасьці на беразе Дзьвіны. Серная крыніца ёсьць у *Студзенцы* Невельскага пав. У Магілёўшчыне вядомы крыніцы зязьлістыя каля *Любавіні і Дворыцы*, Аршанскага пав., в. *В. Слабады* Месьціслаўскага пав., *Трошчыні і Рудні*—Рагачоўскага пав. і яшчэ некалькі іншых. Крыніцы гэтыя ня выкарыстаны.

III. Насяленьне Беларусі.

Гістарычныя межы.

Досьвіткі гісторыі.

Першыя пэўныя весткі аб Беларусі адносяцца да IX веку па Нар. Хр. Аб тым, што было ўпярод мы можам толькі дадавацца, апіраючыся перш-на перш на данныя здабытыя раскопкамі курганаў. Гэныя данныя кажудь, што старана нашая

была заселена яшчэ ў самай далёкай мінуўшчыне — балей за 1500 гадоў назад. Ведама, цяжка ўгадаць які тады тут народ жыў, але некаторыя вучоныя думаюць, што гэта маглі быць прэдкі беларусаў. На берагах тады яшчэ быўшага Гэродотавага мора яны жылі цэлымі аселіцамі, вёскамі; далей-жа на поўнач, у Наддзвін'не заходзілі толькі невялікія групы іх. Народ гэты ўжо вёў гандаль з сваймі суседзямі.

У пазьнейшыя часы аб нашай старане пачалі пісаць розныя грэцкія географы і гісторыкі. Яны зьмяшчалі тут народы з рознымі іменьнямі, апавядалі аб іх і аб самай старане шмат фантастычнага, але іхныя весткі мала памогуць нам дзеля свае супярэчнасці. Вучоныя нашых часоў будуць свае ўласныя гіпотэзы аб тым які народ жыў на прасторах цяперашняе Беларусі і чым ён займаўся.

Лічаць, што досыць значная частка Беларусі ў даўнія часы была занята літоўскімі і фінскімі пляменьнямі; асабліва першымі. Аднак у Прыпяцкім Палесьсі аж да Бярэзіны, як усе згаджаюцца, жыў народ славянскага плямя—прэдкі беларусаў. З часам яны крыху адціснулі сваіх суседзяў—адных на захад, другіх на паўночны ўсход і завялі блізка той прастор, які цяпер займае Беларускі Народ.

Гістарычныя межы незалежнае Беларусі.

Падлуг першага летапісу ў IX веку на Беларускай Зямлі жылі тры славянскія пляменьні—крывічы, дрыгвічы і радзімічы.

Крывічы займалі паўночную Беларусь. Яны жылі па ўсім Наддзвін'ні і па верхнім Дняпры і спускаліся на паўдні аж да Вельлі і вытокаў Сожа і Дзясны. На поўнач і ўсход пад крывічамі лічыліся прасторы ляжачыя за цяперашнімі межамі Беларусі, найбалей ля Верхняе Волгі і яе прытокаў. У зямлі крывічоў былі такія гарады, як Полацак, Віцебск, Смаленск, Менск, Лагойск і шмат іншых.

Дрыгвічы займалі Прыпяцкае Палесьсе і Надвёманскі край. На ўсходзе іхныя сёлы даходзілі да Дняпра, на захадзе—да Бугу і Нарві. Іхнымі найвялікшымі гарадамі былі—Тураў, Мозыр, Барэсьце, Драгічын, Горадзен і Слуцак.

Частка плямя Дрыгвічоў у часоў перасяленьня народаў пакінула свой край, прабілася на Балканскі паўвостраў і асела навакол Салонік. Грэкі звалі іх Другувітамі. Мовы Другувітаў навучыліся сьв. Кірыла і Мефодзій.

Радзімічы жылі ля Сожа і займалі ўвесь край паміж Дняпром і Дзясною. Іхнія паўднёвыя і ўсходнія межы йдуць блізка што па цяперашняй мяжы Беларусі. На Дзясне яны сустракаліся з Северанамі, а па Жыздры (прыток Окі) з Вяцічамі—двума суседнімі славянскімі пляменьнямі. На поўначы яны ня йшлі далей лініі Ельня—Мсьціслаў—Магілёў.

Навукай этнографіі, філёлёгіі і гісторыі цяпер ужо цвёрда даведзена, што гэныя тры пляменьні ўжо ў тым часе ня розьніліся паміж сабою ні мовай, ні правам сваім, ні рэлігійнымі абрадамі, ды ўсімі гэтымі супольнымі адзнакамі розьніліся ад пляменьняў, якія становяць пачатак Маскоўскага і Украінскага народаў.

Гэтыя пляменьні гісторыя знаходзіць ужо з сваімі князьмі, з знакамі дзяржаўнае арганізацыі. Як раз відаць у IX і X вякох сярод беларускіх пляменьняў, як і сярод іхных суседзяў пачынаецца працэс утварэньня моцных і вялікіх гаспадарстваў.

На першы плян тут высюваецца Полацк. Полацкія князі патрапілі падгарнуць пад сябе ўсю паўночна-заходнюю Беларусь аж да верхняга Нёмна і Дняпра. Скора побач з ім становіцца яго малодшы брат Смаленск, пашырыўшы свае межы далёка на ўсход. На чале гэтых двух гаспадарстваў стаялі Крывічы. Два іншых пляменьні — Дрыгвічы і Радзімічы вельмі хутка падпалі пад чужую ўладу — іх землі разабралі князствы — Валынскае, Кіеўскае, Чарнігаўскае і Северскае.

Гістарычныя мяжы Беларуска-Літоўскага Гаспадарства.

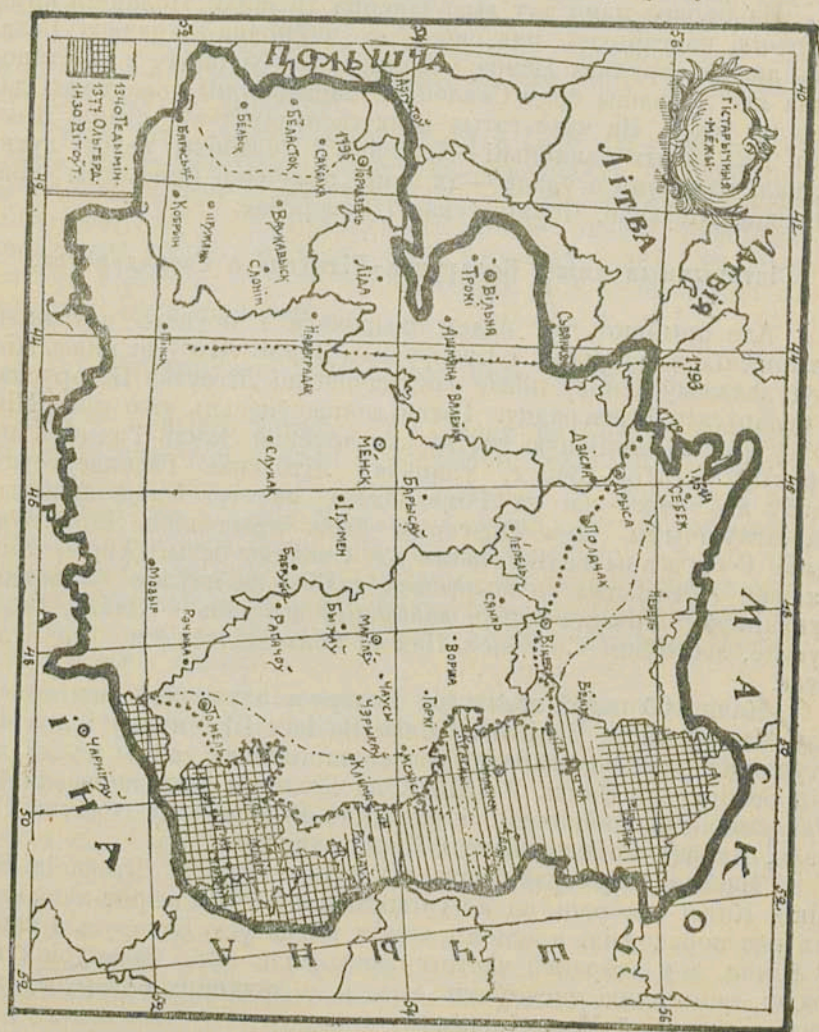
Але прыйшоў час балеі шырокага і поўнага злучэньня Беларускіх пляменьняў і Беларускае Зямлі. Літоўскі князь Міндоўг заляжыў аснову новае дзяржаўнасьці Літоўска Беларускай у беларускім Наваградку. Гэтая дзяржаўнасьць ужо пры Міндоўгу абняла вялікую частку Беларускай Зямлі. Гэдымін, які княжыў з 1315—1340 г. умацаваў Літоўскае Гаспадарства і давёў яго межы аж да Гомельскага павету, Смаленшчыны і Чарнігаўшчыны. Пры Ольгердзе была прылучана Чарнігаўшчына і адрэзаны вялікі лапак ад Смаленшчыны. Апроч таго Вялікае Князьства пашырылася далёка на паўдніа на землях Украінскіх. Урэшце Вітаўт давяршыў зьбіраньне Зямлі Беларускае, забраўшы Смаленск. Пад ім знаходзілася ўжо ўся Беларусь.

Каля 100 гадоў жыла ўся Беларусь злучанаю — аж да часоў Маскоўскага Вялікага Князя Васілія III, якому і яго наступнікам удалося адарваць у часе стогадовае вайны вялікі лапак Беларускае Зямлі. У 1514 г. ад Беларусі была адрэзана ўся Смаленшчына, паўночная і ўсходняя Віцебшчына (Себеж, Невель, Вяліж), Гомельшчына і Чарнігаўшчына.

Масква добра ўмацавалася і доўга не маглі Літоўскія Вялікія Князі адабраць ад яе гэтых земляў. Наадварот маскоўцы ня раз пераходзілі з агнём і мячом цераз усю Беларусь з канцаў канец, а ў забранай частцы пазаводзілі свае маскоўскія парадкі, панасялялі маскоўскіх людзей, а тамашніх беларусаў масамі высялялі ў Маскоўшчыну.

Настаў у Маскве „смутны час“ і яе наступная сіла троху аслабела. Карыстаючыся гэтым Літва, якая тады ўжо была

ў зьвязі з Польшчаю, адабрала назад тое, што заваяваў Васіль III і Іван IV, адабрала Смаленск і ізноў давяла мяжу Літвы-Беларусі да яе прыроднага палажэньня. Па Дэўлінскаму замірэньню мяжа паміж Масквою і Літвою праходзіць па Дзясьне і верхняму Дняпру — значыцца па тэй мяжы, якая і цяпер дзеліць Беларускі Народ ад Маскоўскага. Узноў Беларусь злучылася, але не надоўга. Пасьля цяжкіх войнаў, па Андрусаўскай згодзе Маскоўшчына ізноў адабрала Смаленшчыну і Чарнігаўшчыну. Мяжа ўстаноўлена была акуратна па цяперашніх усходняй і паўночнай межах Магілёўскае і Віцебскае губэрняў.



У гэтым стане аставалася Беларусь ажно да разьдзелаў Польшчы. Па першаму разьдзелу (1772 г) Масква забрала паў-

ночную і ўсходнюю Беларусь. Мяжа праходзіла па Дзвьіне і па Друці. У другі разьдзел (1793 г.) да Масквы адыйшла Меншчына і прылягаючыя паветы. Мяжа ішла ад Дзвьінска на Пінск. Урэшце па 3-му разьдзелу да Масквы адыйшла ўся Беларусь апроча паветаў Беластоцкага, Бельскага, Сакольскага і Аўгустоўскага, каторыя адыйшлі да Прусаў. Гэтыя паветы ў 1814 г. па Тыльзіцкай згодзе таксама прылучаны былі да Расеі.

Гэткім парадкам у 1814 г. уся Беларусь ізноў злучылася пад Расею і гэтак была ажно да вялікае вайны 1914 году.

Мы разглядалі мяжу Літоўскага Князьства, як мяжу Беларусі, дзеля таго, што фактычна гэта была дзяржаўнасьць беларуская—з беларускаю культураю, моваю, законамі і з пераважаючым уплывам на дзяржаўныя справы беларускае арыстакратыі.

Пазьней Літоўскае Гаспадарства злучылася у фэдэрацыю з Польшчаю і юрыдычна ўвесь час лічылася самастойным гаспадарствам. На Люблінскай уніі была замацавана мяжа паміж Польшчаю і Літвоею-Беларусьсю. Яна йшла па цяперашняй паўднёвай мяжы Менскае і Горадзенскае губэрняў і далей па Бугу і Нарве аддзяляла Горадзеншчыну і Сувальшчыну ад Польшчы.

Значэньне гістарычных межаў вялізнае. Як мы бачылі, Беларускі Народ блізу цераз увесь час свае гісторыі жыў пад уладаю ці прынамсі пад моцнымі ўплывамі іншых народаў: маўскоўцаў і палякоў. Народ уладар заўсёды стараўся наладзіць сьлед свае культуры і на Зямлю Беларускаю і на самую душу беларускага народу. Ён стараўся тую частку Зямлі Беларускае, якая была пад ім, назаўсёды зьвязаць з сабою. І трэба сказаць, што хоць народ беларускі і сьвядома і несьвядома бараніўся ад палітычнае і культурнае няволі, аднак шмат удалося пакідаць сьлядоў свайго панаваньня і маскоўцам і паляком. Гэтыя сьляды пазаставаліся, ведама, толькі на тых краёх Беларусі, якія ў свой час былі пад Маскоўшчынаю ці Польшчаю.

Вось-жа веда гістарычных межаў Беларусі вельмі паможа нам разабрацца ў шмат якіх фактах сучаснасьці. Прыкладам, проф. Карскі ўстанавіў мяжу, да якое даходзяць моцныя ўплывы маскоўскае мовы на беларускаю. Гэная мяжа йдзе блізу што па тэй самай мяжы, якая ўстанавілася ў часе стогодніх войнаў з Маскоўшчынаю пры Васілю ІІІ. Змаскаленьня краі—ляжачыя на ўсход ад мяжы праведзенае проф. Карскім былі пад Маскоўшчынаю на 100 гадоў балей, а частка іх, што адыйшла да Масквы па Андрусаўскай згодзе — на 200 гадоў балей, чымся рэшта Беларусі.

Заходняя і цэнтральная Беларусь была пад Маскоўшчынаю каля 125 гадоў, паўночная Віцебшчына і Гомельскі край—калі 230 гадоў, а Смаленшчына і Чарнігаўшчына—335 гадоў.

Колькасьць народу Беларусі.

На Беларусі ў цяперашнім часе жыве каля $15\frac{1}{2}$ мільёнаў людзей.

На Беларускай Зямлі найбалей, ведама, жыве беларусоў. На кожную сотню чалавек прыходзіцца ў сярэднім 77 чалавек беларусоў. Значыцца ўсіх беларусоў у Беларусі жывець 12 мільёнаў.

Пасьля беларусоў найбалей жыве ў Беларусі жыдоў. З 100 чалавек жыдоў будзе 14. А значыць усіх жыдоў у Беларусі троху балей за 2 мільёны.


Палякоў і маскоўцаў жыве на нашай зямлі на 600 тысячаў адных і другіх — значыцца з кожнае сотні будзе чатыры палякі і чатыры маскоўцы.

Жывуць у нас і іншыя народы—немцы, латышы, ліцьвіны, украінцы, татары, але кожнага з гэтых народаў жыве ня шмат. Немцаў якіх 50 тысячаў, іншых народаў па 30 тысячаў і таго меней.

Беларусы.

Беларусы жывуць масай па ўсім краі. Па вёсках і дварох яны займаюцца гаспадаркаю. Местачковыя беларусы займаюцца таксама найбалей гаспадаркаю, але шмат хто есьць хлеб і з майстроўкі. У мястох беларусы займаюцца рамяслом і дробным гандлем і навет гаспадаркаю. Але ня меншая частка, а ў вялікіх мястох у некалькі разоў вялікшая часць працуе работнікамі на хвабрыках, у майстроў-рамесьнікаў і ў прыватных багацейшых людзей. Апроч таго, значная частка мескіх беларусоў займаецца службаю ўва ўсякіх урадах, так званай інтэлігэнцай працай і ўрэшце належыць да тае клясы народу, якая жыве з капіталаў.

Ня ўсе беларусы яшчэ зразумелі хто яны і дзеля гэтага шмат хто можа і не прызнаецца, што ён беларус. Неграматны, цёмны чалавек не прызнаецца таму, што ён ня ведае, ніхто яго не навучыў; але ёсьць шмат і добра вучаных беларусоў, якія прызнаюць сябе палякамі або маскоўцамі. Гэта таму, што іхнія дзяды і прадзеды, а можа і яны самі, здрадзілі свайму народу, выракліся роднае мовы і самога імя беларускага. Дык цяпер, хоць яны і ведаюць другі раз, што яны беларусы, але ўжо ня хочуць адступаць ад свае прывычкі, ад прывычайнае мовы і ад чужога народу, да якога яны альбо дзяды іхныя прылучыліся. Ведама гэта толькі зьява пераходнага часу. Сьвядомасьць беларуская гэтак расьце, што за некалькі гадоў вернуцца да народу беларускага ўсе яго збаламучаныя сыны.



Беларуская вёска.

Беларускія гаворкі.

Азнакаю беларуса служыць яго мова. Праўда, ёсць шмат такіх беларусаў, што на хочуць а то і ня ўмеюць гукіць па-беларуску. Гэта іхнае няшчасце. Ёсць паміж беларусаў і зусім нёмныя людзі. Іх усё-ж мы павінны лічыць беларусамі, бо іхныя бацькі, дзяды і прадзеды гукалі пабеларуску.

Беларуская мова ад Горадня і Беластоку аж да Бранску—*адна мова*. Адныя ў ёй словы і звароты, бо яе стварыў адзін народ, што мае сваю асобную і рэзка выдзеленую душу. Але на вялізным прастору Беларусі стварыліся розныя прывычкі ў мове, *розныя гаворкі і розныя вымовы*.

У паўночна-усходнім кутце Беларусі ёсць *цокаючая гаворка*. Тамака заместа зыку *ч* часта вымаўляюць *ц*, прыкл. рэчка (зам. рэчка), цужы (зам. чужы), цалавек (зам. чалавек). Апроч таго тут пасья зыку *р* могуць быць мяккія галосныя гукі, чаго ў беларускай мове звычайна ня бывае. Кажуць, прыкл. рьяка (зам. рака), Прячыстая (зам. Прачыстая). Гэтая гаворка пашырана ў *Бельскім, Парэцкім і Вяліскім паведах*, а часткаю і ў суседніх.

У рэшце *Смаленічыны* ды ў *Чарніншчыне* ўжо ня цокаюць, але *мякі зык р* застаецца. І тут кажучь: бераг (зам. бераг), рьяка (зам. рака), апроч таго ў *Смаленшчыне* часамі заместа *а* кажучь *ы*:—мыладзік (зам. маладзік), зылаты (зам. залаты).

У абедзьвюх гэтых гаворках сустракаецца досіць многа *маскоўскіх слоў* праз тое, што яны, як мы ўжо казалі, найдаўжэй былы пад уладаю Масквы. Мяжою моцных уплываў маскоўшчыны на беларускую мову проф. Карскі лічыць лінію, што ідзе цераз *Себеж, Віцебск, Мсціслаў, Клімавічы і Навазыбкаў*.

На захад ад гэтае мяжы Беларуская мова зусім чыстая. Ва ўсіх гаворках, якія там ёсць, ніколі ня бывае мяккага *р*. Дзеля гэтага ў літэратурнай мове мяккое *р* ня ўжываецца.

Галоўная беларуская гаворка займае сабою блізка ўсю *цэнтральную і заходнюю Беларусь* — і Менск і Магілёў і Полацк і Слуцк, г. зн. балей за палавіну ўсяго прастору Беларусі. У гэтай гутарцы пішуцца беларускія кніжкі.

У трох паведах на заходзе — *Аўгустоўскім, Сакольскім і Беластоцкім* на беларускай мове засталіся сьлядкі *ўплываў польскае мовы* дзеля блізкага суседства і сумежнасці гэтых паведаў з Польшчаю. Тамака беларусы досіць часта ўжываюць польскія словы.

На паўдні ад лініі *Горадзень-Слонім-Гомель*, г. зн. у Прыпяцкім Палесьсі і ў *Горадзеншчыне* ёсць *паўднёвая гаворка*. Рэзкай яе азнакаю ёсць ужываньне заместа — *са* на канцы слоў — *са* (прыкл. зваліўса, глядзеўса), дзеля чаго тамашніх беларусаў завуць *сакунамі*. У іхнай гутарцы ёсць і яшчэ нека-

торыя асобнасьці: прыкл. яны часамі заместа буду хадзіць, буду робіць і г. далей кажучь хадзіціму, робіціму і г. д.

Гэтыя асобнасьці ўжываюцца часамі і ў літаратурнай беларускай мове.

Урэшце на паўднёвым захадзе Беларусі, ў Пінскім, Кобрынскім і часткаю ў суседніх паветах жывуць *піншкі*. Гаворка іх апрача првінцыанальных беларускіх асаблівасьцяў розніцца яшчэ і тым, што ў ёй дзякуючы блізкаму суседзтву і сумежнасьці з Украінай ёсьць вялікі ўплыў украінскі. Піншчына аднак заўсёды была часткаю Беларусі.

Рэлігійныя адносіны.

Беларусы бываюць найбалей дзвёх вераў — *праваслаўныя* і *каталікі*. Сустрэкаюцца беларусы і іншых вераў — кальвіны, стараверы, мусульмане, але іх вельмі мала. Паміж беларусамі каталікамі і праваслаўнымі апрача веры ніякае балей розніцы няма. Толькі цёмныя і несьвядомыя людзі, альбо ашуканцы, бывае, кажучь, што каталікі — гэта палякі, а праваслаўныя — маскоўцы. Якой-бы веры ні дзяржаўся беларус, ён усё роўна беларусам астаецца.

У вялікай часьці Беларусі, беларусы каталікі і праваслаўныя жывуць перемешаўшыся. Але ў усходняй Беларусі (Магілёўшчына, Смаленшчына) вялікая большасьць праваслаўных, а ў заходняй (Віленшчына, частка Горадзеншчыны і Віцебшчыны) большасьць каталікоў, а праваслаўных вельмі мала.

Беларусаў *праваслаўных* лічаць у *тры разы балей чымся каталікоў*, значыцца першых ёсьць каля *9-х мільёнаў*, а другіх каля *3-х мільёнаў*.

Жыды.

Жыды пасяліліся ў Беларусі найбалей у часы Вітаўта. Цяпер жыве іх найбалей у мястох і мястэчках. Але ёсьць, хоць мала, такіх жыдоў, што жывуць на гаспадарцы ў т. зв. *жыдоўскіх калёніях*. У мястэчках і мястох найчасцей жыды становяць большасьць народу. Займаецца вялікая іх частка сям'ясласцю і гандлем; але досіць значная частка, асабліва ў вялікіх мястох служыць работнікамі ў хвабрыках і майстроўнях.

Найбалей жыдоў жывець у *Горадзеншчыне* і ў *Меншчыне* (16—17 чалавек на 100 жыхараў). У Смаленшчыне жыдоў вельмі мала.

Палякі.

Да палякоў належыць частка шляхты — буйных земляўласнікаў і іхнае дворнае адміністрацыя, частка інтэлігенцыі і час-

тка мяшчанства некаторых мест, як прыкл. Вільні. Па перапісу 1897 г.—(а яго робілі людзі безстаронныя—маскоўскія ўраднікі*) ні палякі, ні беларусы), палякоў у Беларусі ўсіх каля 4%. Найбалей палякоў у Віленшчыне і Горадзеншчыне. У Магілёўшчыне іх вельмі мала, а ў Смаленшчыне зусім няма.

М а с к о ў ц ы.

Маскоўцы сяліліся ў Беларусі за часоў маскоўскага панавання. Маскоўскі ўрад, хочучы як наймацней звязаць Беларусь з Маскоўшчынаю прысылаў сюды сваіх ураднікаў, духоўнікоў, раздаваў маемасьці маскоўскім вяльможам і перасяляў навет маскоўскіх сялян на беларускую зямлю. Найбалей такога насыльнага элементу ў усходняй Беларусі, асабліва ў Смаленшчыне.

Апрыч таго ў Беларусі шмат жыве маскоўцаў—*старавераў*, якія перабраліся сюды з Маскоўшчыны самі ў XVII веку і пазней, уцякаючы ад тамашняга рэлігійнага ўпіску.

Найбалей старавераў жыве ў двух гнёздах—адно каля Новазыбкава і другое каля Дзвінску. Каля Дзвінску жыве іх шмат у Брацлаўскім, Дзівненскім і Сьвянцянскім паветах. Есьць іх крыху ў Віцебшчыне.

Навазыбкаўскія стараверы жывуць найбалей вялікімі сёламі *пасадамі*.

Жыюць стараверы і ў іншых мясцох Беларусі. Займаюцца яны найбалей рамяслом, майстроўкай, гародніцтвам і гандлем.

Заняткі насяленьня Беларусі.

Сельская гаспадарка.

Блізу *тры чвэрці* насяленьня Беларусі займаецца *каля зямлі*. Рэшта—працуе на хвабрыках, займаецца рамяством, гандлем і ўсякаю службаю і жыве найбольш у мястох.


У тых краінах Беларусі, дзе ёсьць вялікія месты, дзе шмат хвабрыкаў і заводаў, там менш людзей працуе каля зямлі, а больш мае іншыя заняткі. На ўсходзе Беларусі найбольш народу займаецца гаспадаркаю, на захадзе-ж,—у Горадзеншчыне,—наадварот, найменш. Аднак і ў Горадзеншчыне з сотні чалавек больш як 60 займаецца каля зямлі.

Гэткім парадкам Беларусь трэба лічыць краем зямляробскім. Паглядзём жа цяпер, як стаіць у нас гаспадарка і ў якіх яна варунках.

*) Чыноўнікі.

З я м л я .

Значная часць зямлі ў Беларусі ляжыць зусім бяз усякага ўжытку,—гэта балоты, пескавыя выдмы, а гэтак сама і прасторы занятыя вазёрамі і рэкамі. Усіх такіх *няўжыткаў* каля 4 мільёнаў дзесяцін. Праўда, значную частку гэтых земляў можна было-б выкарыстаць, абсушыўшы балоты, пасеяўшы лес на пясках, ды завёўшы добрую рыбную гаспадарку на вазёрах. Але пакуль што—ад іх карысьці ніякае.



Стары гаспадар.

Яшчэ большы простор занялі *лясы і чаі*. Трэба лічыць, што іх ёсць каля 9 мільёнаў дзесяцін. З лесу нашая гаспадарка мае вялікую падмогу. Гаспадарка бяз грошай, без капіталу ня можа паляпшацца. Вось гэты капітал даюць лясы, якія патрабуюць ад гаспадара самых малых на сябе затратаў і даюць чысты зыск. Хто мае свой лес, зарабляе на продажы, хто лесу ня мае, наймаецца на работу, зарабляе сваёй мазольнаю працаю ў лесе.

Разам лясы і няўжыткі займаюць бязмалага палову ўсяга прастору Беларусі. Значыцца, *пад гаспадарку* застаецца крыху болей паловы ўсяе зямлі, каля 16 мільёнаў дзесяцін.

З гэтага ліку прымерва *трэйцяя частка пад сенажацямі*. Найбольш сенажацяў ёсць на прасторах Палескае нізіны. Тамака яны займаюць безканечныя даліны рэкаў і падсушаныя і расьцярабленыя балоты. З усіх сенажацяў Беларусі накошувецца каля 300 міліёнаў пудоў сена. Дзесяціна сенажаці даець у нас небагата,—усяго каля 60 пудоў сена (3—4 вазы—калясьнікі).

Ворнае зямлі ў Беларусі каля 11 міліёнаў дзесяцін.

Дворная і вясковае гаспадарка.

Накшая гаспадарка ў дварах, накшая ў вёсках. Вясковы гаспадар мае некалькі дзесяцінаў зямлі і працуе на ёй сам з сям'ёю. У двары зямлі некалькі сотняў, а то і тысячаў дзесяцін. Гаспадар двара сам не працуе на полі; за яго працуюць найміты-парабкі.

Вясковаму гаспадару трудна пракарміцца з свае лапіны зямлі. З усіх сіл стараецца селянін, каб павалічыць свой палетак: расьцярабляе пасекі, хмызьякі і балоты, ні адной лапінцы зямлі ня дасць гуляць. Лесу вясковы гаспадар па большай часьці ня мае; калі і меў, дык упрэбуй.



(*Свіран у фазіварку.*)

У двары хлеба хапае. Лешшую зямлю гаспадар арэ, горшую запускае пад лес. Чудь ня ўсе нашыя лясы стаяць на дворнай зямлі Шмат дворнае зямлі ляжыць пад зарасьнікамі і дзірванамі.—За тое дворныя балоты часьцей бываюць асушаны, чымся сялянскія, часамі больш іх і расьцяраблена. Больш сілы ў двара, больш капіталу

Ёсць яшчэ ў нас зямля скарбовая; яна ўся блізу ляжыць пад лясамі і няўжыткамі. *Да дзіржаўнага скарбу належыць каля 2 міліёнаў дзесяцін.*

Даўней (гадоў 50 назад) дворнае зямлі было шмат больш, чымся сялянскае. Дворнае было 15 міліёнаў, сялянскае 12 міліёнаў дзесяцін. Але з кожным годам і двароў і дворнае зямлі убывае,—яе раскупляюць сяляне і наагул дробныя гаспадары. На мейсцы даўнейшых двароў разсыпаліся дробныя фаліваркі, засьценкі і хутары пакупцоў.

Цяпер *дворнае зямлі*, трэба лічыць, ёсьць *толькі* прымерна *колькі сялянскае*. Рэшта даўнейшае дворнае зямлі належыць дробным пакупцом.

З а с е в ы.

Найбольш сеюць у нас *жыта*. Яно ня надта пераборліва на зямлю і зьяўляецца для нас *казам* з бульбаю галоўным сьрэдствам пражыўленьня. Звычайна займае яно трэцюю часць поля *жытняю зьмяню*. Апроч жытняе зьмяны ёсьць яшчэ яравая і папарная. Яны усе тры бываюць з большага роўныя. У яравой зьмені сеюць ярыну авёс, ячмень, бульбу і г. д. У папарнай зьмяне зямлю падгатаўляюць на жыта.

Такі парадак гаспадаркі, калі ворная зямля разьдзелена на тры зьмяны называецца *трохпалёўкаю*.

У Горадзеншчыне. ў жытняй зьмяне часта сеюць апроч жыта *пшаніцу-азімку*. Сеюць яе патроху і у Віленшчыне і Меншчыне.

Пасьля жыта найбольш сеецца аўса, бульбы, ячменю. Шмат яшчэ сеюць грэчкі, лёну, гароху. Сеюць таксама пшаніцу-ярыцу, каноплі, проса і інш.

Аўса сеюць усюдых шмат, а найбольш у Смаленшчыне. Ён займае прастору ў два разы менш, як жыта. На паўднёвым усходзе Беларусі ў Чарнігаўшчыне, ля Прыпяці і Сож аўса сеюць менш. Там яго мейсца займае грэчка і бульба.

Ячменю шмат сеюць у цэнтральнай і заходняй Беларусі, а найбалеі у Віцебшчыне. Гэта тлумачыцца суседствам Балтыцкага краю (Латвіі), дзе асабліва шмат сеюць ячменю, значная частка ячменю ідзець на бравары і перакуруецца на піва.

Бульбы найбольш сеюць на лёгкіх грунтох на паўдні і заходзе; там яна асабліва добра ўдаецца. Бульбаю засаджаюць тамака вялікія абшары. Яна ідзець найбольш на бравары, дзе з яе гоняць сьпірытус. Найбалеі бульбы садзяць у паве-тах Рэчыцкім, Суражскім, Гомельскім і Новазыбкаўскім і ўва ўсёй паўднёвай і заходняй Гордзеншчыне і Заходнім Палесьсі.

У лепшых гаспадарках сеюць кармовыя буракі на корм скаціне. Яны патрабуюць добрай гнойнай зямлі і шмат працы, але даюць вялікую карысьць.

Урэшце на паўдні дзе ня-дзе сеюць цукровыя буракі, з якіх робяць цукар. Гэтыя буракі аднак могуць расці так сама блізка што і па ўсёй Беларусі на лепшых глыбокіх грунтох. Даўней у нас былі і свае цукраварні напр. у Пінскім павеце у двары Парэччы ды пазакрываліся дзеля розных прычынаў.

Грэчкі найбольш сеюць на пескавых грунтох у паўднёвай Беларусі. На поўначы яе сеюць мала, бо яна баіцца халадоў і дзеля таго, што там наагул больш цяжкія грунты. На паўдня ад лініі Пінск—Магілёў—Рослаў грэчкі сеюць асабліва многа. На пескавых разлогах паўднёвага Палесся іншае збожжа родзіць слаба, а грэчка ўдаецца. У Чарнігаўшчыне і сумежных з ёю частках Магілёўшчыны грэчкі сеюць так многа, што яна займае часамі большую палавіну яравой зьмяны. Многа сеюць грэчкі і ля Нёмну у паўночнай Горадзеншчыне і ў Лідзкім павеце.

На поўначы Беларусі у Віцебшчыне і Смаленшчыне вялікае значэнне мае лён. Для дамовага ужытку сеюць лён усюды, але у вышэй памянёных краях сеюць лён напродаж. Сеюць яго найбольш на дзерванах і пасья канюшыны. Лён тут удаецца добры і дае вялікае грашавое падтрыманьне гаспадарцы. Найбольш лёну сеюць у паўночнай Смаленшчыне (Бельскі, Духаўшчынскі, Красенскі, Парэцкі, Дарагабужскі паветы).

Канопліў ва ўсёй Беларусі сеюць у гародах па якім гарцу. На паўднёвым жа ўсходзе Беларусі (Чарнігаўшчына, сумежныя з ёю часткі Магілёўшчыны і Смаленшчыны) канопляў сеюць шмат і прадаюць пяньку. Пянька тут мае такое самае значэнне, як на поўначы лён. Яна прыносіць у гаспадарку вольны грош на зварот, на падаткі і на патрэбную ў гаспадарцы куплю. За тое яна моцна вынішчуе поле. Там, дзе сеюць больш канопляў, пад іх ідзе увесь гной і для рэшты поля нічога не застаецца.

У паўднёвай Беларусі сеюць патроху **проса** ў Мозырскім, Рэчыцкім, Гомельскім і інш. паветах. Так сама ў паўднёвай Беларусі, асабліва ў Чарнігаўшчыне сеюць досіць многа **табакі**. Тамашнія гаспадары маюць з табакі вялікую карысьць. Прыказка навет кажа, што „без табакі няма чым падаткаў плаціць.“ Трэба заўважыць, што якраз у беларускай Чарнігаўшчыне разводзяцца найбольш цэнныя сарты табакі (амэрыканскія, або цыгарныя).

Апрача збожжа сеюць яшчэ на полі **траву**: *канюшыну, выку, сарадэлю, цімафейку і інш.*; найбольш сеюць канюшыну і выку. Шмат канюшыны і цімафейкі сеюць у Смаленшчыне і Віцебшчыне, бо пасья іх добра ўдаецца лён. Іншых траваў там мала знаюць. Затое на захадзе Беларусі побач з канюшынаю, якой сеюць так сама багата, знаходзіцца шмат **выкі** (на цяжэйшых грунтох) і сарадэлі (на пясках). З гэтых траваў выходзіць сена надта дагоднае для малочных кароў.

Сеюць яшчэ ў нас на палёх лубін. Лубін у восені, як ён вырасьце высокі, заоруюць і ён угнойвае зямлю. Асабліва карысны лубін на бедных пескавых грунтах, якія ён можа праз некалькі год зрабіць ураджайнымі.

Лубін гэта новая расьціна. Сеяць яго пачалі гадоў 10—20 таму назад, а ўперад у нас яго ня зналі. Так сама нядаўна пачалі сеяць сарадэлю, выку і наагул траву.

Сыстэмы або спосабы гаспадаркі.

Мы ўжо абзнаёміліся з адным са спосабаў гаспадаркі—з трохпалёўкаю, якая найбольш пашырана ў сялянскіх гаспадарках на ўсёй Беларусі. Пры *трохпалёўцы* ворная зямля падзелена на тры зьмяны і з гэтых зьменаў адна,—папарная (кожны год іншая),—гуляе. У восені на папары сеюць жыта.

Апрача трохпалёўкі ёсьць і іншыя спосабы гаспадаркі і лепшыя і горшыя, ці можа, сказаць ляпей, і вышэйшыя і ніжэйшыя. Бо ўсюдых гаспадарка ўперад была горшаю, а пасля паднялася у гару—зрабілася вышэйшай, лепшай. Паляпшаецца гаспадарка ад таго, што на яе чалавек больш працы і капіталу кладзе. Вось жа чым людзём цясьней жыць робіцца, тым больш яны стараюцца і больш кладуць працы на свой кавалачак зямлі, тым і гаспадарка вышэйшая. *Вышэйшая гаспадарка дае з кожнай дзесяціны зямлі больш прыбытку чымся ніжэйшая.*

Як стала цясьчэй жыць у нас, агледзіліся гаспадары, што цэлая траціна поля заўсёды гуляе. Сталі патроху займаць папар—то выкай, ці канюшынаю, то бульбаю. Цяперака ўсюдых, дзе сялянская гаспадарка паднялася, усюдых частку папару нечым займаюць.

Па дварох рэдка дзе можна стрэць трохпалёўку. Найбольш там *спосаб пладазьменны*. Орная зямля пабіта на 4—6—8 і больш зьменаў і на кожнай зьмяне накшае збожжа, дый кожны год у парадку зьмяняецца. Бывае і тут папар, але яго мала—найбольш чацьвертая частка. За тое шмат сеюць травы, бульбы і буракоў.

Пладазьменная гаспадарка вядзецца цяпер блізу па ўсіх дварох у цэнтральнай і заходняй Беларусі і у вялізнай большасьці двароў у ўсходняй і паўднёвай Беларусі. Так сама гэты спосаб гаспадаркі мы знойдзем у большасьці дробных гаспадароў, што сядзяць на адзіноце на фаліварках і хутарох, асабліва на захадзе.

Па вёсках пладазьмен спатыкаецца рэдка, бо гэтаму перашкаджаюць вясковыя парадкі—напр. супольная паша скаціны на папары і г. д. Праўда, што за апошнія гады шмат вёсак разсялілася на хутары і завяло пладазьмен, але большасьць сядзіць на мейсцы і толькі што год усё зьмяншае і зьмяншае свой папар, займаючы яго засевамі.

Пладазьмевны спосаб гаспадаркі вышэйшы за трохпалёўку. Есць і ніжэйшыя за трохпалёўку спосабы. Гэта лядовы і абложны.

Пакуль на Беларусі было лішне многа лесу, была досыць пашырана *лядавая* альбо пасечная *гаспадарка*. Поля тады не гналі, а сеялі дабро на пасеках, Ссякуць лес, лепшае бяровенне зьвязуць, а ссечаныя хмызьнякі, ламаччо пакідаюць на мейсцы. Як яно падсохне, пасеку падпалююць. Як-жа перегарыць усё гэта ламаччо і пні, пасека застаецца пакрытаю попелам. Тады яе аруць, і сеюць адразу лён, пасьяя жыта, авёс і год у год усялякае збожжа аж пакуль ляда зусім ня спусьцее. Тады яго кідаюць і паляць другое ляда. Першае ляда патроху зарастае лесам.

Ясна, што такі спосаб гаспадаркі можа быць толькі там, дзе вельмі рэдка жыве народ і дзе вялізаныя прасторы пакрыты лесам. На Беларусі цяпер лядавага спосабу у чыстым відзе бліз што не спатыкаецца. Толькі у Смаленшчыне пры агульнай трохпалёўцы запускаяюць пусьцейшыя кавалкі зямлі (*пустышы*), каб зарасьлі лесам, а пасьяя расцерабіўшы цераз некалькі дзесяткаў гадоў, ды выпаліўшы ляда, сеюць лён.

Пасекі выпалююць і па ўсёй Беларусі, дзе яшчэ хапае лесу на апал.

Абложная, або дзярванная гаспадарка спатыкаецца у рэдка заселеных мяісцовасьцях, на беднай зямлі, дзе ў гаспадароў не хапае гною, а бяз гною зямля ня родзіць. Там звычайна пакідаюць пусьцейшую частку поля *дзерваном*, і на ёй ня сеюць некалькі год. Яна тым часам вылежуецца і крыху напраўляецца сама. Тады яе ізноў аруць і засяюць.

Найчасцей спатыкаецца такі спосаб гаспадаркі у нашым паўднёвым Палесьсі.

Выраб зямлі.

З кожным годам гаспадарка ў Беларусі паляпшаецца. Гэта асабліва знаць па вырабу зямлі. Зусім яшчэ нядаўна ўсюдых у нас аралі сахою. Ня толькі аб якіх машынах, але і аб плугу мала хто чуў. Цяпер саху мала дзе можна пабачыць. Толькі хіба дзе у самым глухім закутку, за некалькі дзесяткаў вёрст ад гарадоў і чыгунак спатыкаюцца мейсцы, дзе яшчэ аруць сахою. У больш-жа культурных мяісцовасьцях ужываюцца і *спранжыновыя бароны* і *рандалі* (дысковая барана).

Араць сталі глыбей. Навучыліся араць у пару пад ярыну у восень, пад жыта сталі араць два, а то і тры разы.


Ляпей сталі і *маіць* зямлю. Гаспадар зразумеў, што бяз гною ураджаю ня будзе і цяпер з усіх сіл дбае аб гной. Побач са звычайным гноем сталі ужываць *штучныя маі* „парашкі“ і ўрэшце зачалі сеяць *лубін*.

Усе гэтыя палепшаньні увайшлі у гаспадарку за апошнія 20-30 гадоў. Ішлі яны да нас з захаду, дзеля таго найганей з імі абзнаёмілася Заходняя Беларусь, а пасля яны пакрысе перадаліся і на ўсход.

Ураджайнасьць.

Ня роўна зямля плаціць за працу чалавеку. У адной мейсцовасьці зямля урадлівая, хлеба хапае ня толькі для гаспадара і яго сям'і, а яшчэ і на продаж. У другой-жа гаспадару прыходзіцца дакупляць хлеб.

Найбольш урадлівым краем лічыцца ў нас Случчына і Наваградчына. Вельмі добрыя ураджаі дае зямля у Горадзеншчыне (асабліва ўсходняй — у Бельскім павеце) і ў Смаленшчыне. Самая бедная зямля ў Задзьвіньні і у Віленшчыне.



Старасьведкая саха.

Усяго збожжжа, якое ідзе на пражыўленьня людзём (апроч аўсу і бульбы) у Беларусі *намалячваюць* каля 180 мільянаў пудоў. У гэтым ліку каля 140 пудоў жыта. Гэтага добра аднак не хапае на пражыўленьня ўсяго народу Беларусі. Беларусь мусіць *прывозіць* да сябе са стараны яшчэ каля 20 мільянаў пудоў збожжжа і мукі.

Найбольш бедныя хлебам палескія паветы і так сама Віцебшчына. За тое багацэйшыя паветы напр. Случчына *вывозіць* хлеб за межы Беларусі.

Усяго ў 1910 гаду з Беларусі *вывезена* была каля 10 мільянаў пудоў збожжжа. Усяго *прывезена* на Беларусь


каля 30 міліонаў пудоў. Вывозім мы найбольш жыта, ямень, а прывозім блізка што адну пшаніцу і пшанічную муку. Гэтыя прадукты ідуць да нас з Украіны.

Усходняя палавіна Беларусі вывозіць за мяжу каля 2-х міл. пудоў лёну (кудзэлі) і каля 1-го міліону пуд пянькі. Рэшта Беларусі асабліва Мэншчына і Палесье вывозіць за мяжу шмат спірытусу.

Увесь блізу прывозны хлеб ідзець у месцы: Вільня прывозіць да сябе 4 міл. пуд. збожжа і мукі, Блэсток каля 3 міл., Віцебск 3 з паловаю міл. і г. д. Вёска - ж мала карыстае з прывознага хлеба. Недахват свайго хлеба там запаўняецца бульбаю, якой ёсьць годзе. Але часамі нехватае і бульбы. Тады нашыя сяляне ядуць хлеб і з усякімі суррогатамі — з карой, мякінаю і г. д.

Гародніцтва і садаўніцтва.

Гародніцтва на Беларусі слаба разьвіта. Найлепшыя гароды і найбольш іх бывае каля вялікіх местаў. Сяляне - ж пабольшай часьці маюць гароды вельмі малелькія і садзяць тамака толькі варыва, як для сябе. Гародніцтвам, як профэсіяй, займаюцца



Барана „смык“, якою вырабляюць пасекі.

у нас найбольш мяшчане беларусы, а так сама жыды і стараверы. Найбольш праславіліся сваімі гародамі Магілёўскія мяшчане. Досіць добрыя гароды маюць стараверы пад Гомелем і Навазыбкавам.

Садаўніцтва ў Беларусі ня вельмі разьвіта, але за апошнія гады яно шмат пасунулася напэрад. Прамысловае садаўніцтва вельмі залежыць ад разьвіцьця чысунак, па якім фрукты можна дастаўляць у далёкія мейсцы спажываньня — у вялікія гарады.

Прамысловыя сады знаходзяцца па большай часьці у дварох, а так сама пад гародамі і у гарадох.

Звычайна яны займаюць якіх адну — дзве дзесяціны, але ў большых дварах спатыкаюцца сады па дзесятку і больш дзесяціч Дворныя сады найбольш здаюцца кожны год у арэнду, толькі у некаторых дварах самі займаюцца садам.

У прамысловых садох найбольш бывае яблынаў *антонавак*. Гэты сорт вельмі падходзіць да нашага клімату. Грушы менш трымаюць, бо з іх не такі пэўны ураджай. Аднак на паўдні Беларусі у садох вельмі многа ігрушаў. Тут навет веведзены вельмі цэнныя беларускія сарты ігрушаў *Слуцкая Бэра* (пад Слуцкам) і *Сапяжанка* (у Горадзеншчыне). На сваёй бацькаўшчыне гэтыя сарты даюць вельмі добрыя ураджаі.

Разводзяць яшчэ у садох сьліўкі, вішні, чарэшні, аграст, парэчкі і інш. Апошнія часы сталі шмат дзе займацца *трускаўкамі* (клубнікаю).

Звычайных непрамысловых садоў і садкоў вельмі многа. У кожным двары, фаліварку будзе заўсёды некалькі дзесяткаў садовых дрэўцаў. Так сама і пры кожнай блізка сялянскай хаце ёсць невялічкі садок. Ведама, што у бяднейшых ваколцах, дзе хлеба нехватае, там і садоў няма. Мала садоў у пескавым Палесьсі. Але між іншым і ў Смаленшчыне, хоць там сялянства ня вельмі беднае, садоў па вёсках зусім мала.

У такіх хатніх садках садзяць розныя дрэўцы ўсякіх гатункаў, садзяць яшчэ і дэкоратыўныя расьціны: бэз, рожы, акацыі, таполі.

Пчалярства некалісь мела вялікае значэньне для Беларусі. Мёд і воск былі аднымі з важнейшых тавараў, якія Беларусь вывозіла у чужыя краі. Цяпер пчалярства падупала. Толькі у паўднёвым Палесьсі — (асабліва у Пінскім, Мозырскім ды Бабруйскім паветах) пчалярства шмат памагае у гаспадарцы. Пчолы там дзержаць найбольш у калодах *боріях*, зачым і пчаляры называюцца *бортнікамі*.

У заходняй Беларусі значная частка пчаляроў мае ўжо *павовыя* вулі. У ўсходняй больш ужываюцца калоды.

Гадоўля скаціны.

У большасьці гаспадарак трымаюць *коней* мяйсцовых пародаў, памяшаных з усякімі заводзкімі. Аднак у некаторых мяйсцох развілася гадоўля заводзкіх коней — найбольш цяжкіх пародаў. Шмат займаюцца гэтай справай напр. у Наваградчыне, у Слуцчыне, у Магілёўшчыне. У Меншчыне коней у сялянства не хапае — каля пятай часьці сялянскіх гаспадарак ня маюць коней.

Кароў найбольш трымаюць у нас *чырвонай беларускай пароды*. Скаціна гэта невялікая на рост, але пераборлівая на яду і дае досіць многа тлустага малака. Аднак гэтая парода

на благіх кармох змізарнела і пагоршылася. Апошнімі часамі у некаторых двароў сталі сумысьне разводзіць беларускую пароду і дайшлі добрых рэзультатаў.

У большасьці двароў трымаюць заводзкую скаціну, найбольш голяндзкай пароды, дзеля яе малочнасьці.

Значная частка двароў прадае малако *пактарам*, якія вырабляюць з яго масла і сыры.

Сыраварняў ёсць досіць многа у Меншчыне і у Смаленшчыне—асабліва-ж у паветах: Бельскім, Парэцкім і Красьнінскім. Беларускія „галяндэрскія“ сыры збываюцца у Вільню, Менск, Варшаву, Маскву і інш. вялікія гарады. Аднак дзеля у сыраварнях і у пактах пастаўлена досіць дрэнна і затым ад малочнай гаспадаркі няма таго зыску, які яна з часам напэўна дасць. У сялян з малаком яшчэ горай. Малочных коопэратываў зусім няма. Скаціну трымаюць толькі дзеля гною.

Разумеецца, іншы абраз—пад вялікімі гарадамі. У Менск папр. вязуць малако усёй ваколіцы на некалькі міль у ва ўсе бакі. Ведама, што тут іначай кароў даглядаюць і маюць ад іх вялікі зыск.

Наагул кажучы малочною гаспадаркаю найбольш займаюцца ў Меншчыне і у Віцебшчыне.

Вялікае значэньне у гаспадарцы мае *гадоўля свінёй*. Калі масла на вёсцы спажываюць мала, дык намагаюць свінным салам і тлустасьцю — гэта вельмі важны спажыўны прадукт. Апроч таго вельмі значная частка свінняў ідзець на продаж, скупляецца гандлярамі і вывозіцца у вялікія гарады і за граніцу. Сьвінаводства найбольш пашырана у Віленшчыне, Магілёўшчыне і Чарнігаўшчыне.

Даўней шмат разводзілася у нас *авечак*, найбольш, праўда для свайго ўжытку. Цяпер іх засталася найболей у Смаленшчыне. У іншых краёх заместа авечак сталі трымаць больш кароў і свінняў. Толькі у Горадзеншчыне лік авечак мала зьмяншаецца. Да таго-ж там разводзяць шмат заводзкіх авечак з тонкаю, далікатнаю воўнаю. Гэта дзеля блізкасьці Беластоку і яго району, дзе знаходзяцца ткацкія суконныя фабрыкі, якія купляюць шмат воўны.

Гадоўля скаціны і свінняў у будучыне павінна стаць асноваю багацьця і гаспадарскага росквіту Беларусі, бо на беларускіх грунтох гаспадарка можа даваць шмат сена і бульбы.

Прамысловасьць.

Лесавыя промыслы.

У лясістых мыйсцовасьцях Беларусі гандаль лесам і праца у лесе зьяўляюцца заняткам вельмі значнай часткі жыхараў. У Палесьсі мала ўвагі зьвяртаюць на гаспадарку. Усе здаравейшыя, дужейшыя мужчыны ідуць на працу ў лес.

Галоўная работа ў лесе — гэта павал лесу і дастаўка яго на *рум*.

Румам называецца бераг сплаўнай ракі, на які звозіцца дрэва з акалічных лясоў. Тут купец прыймае дрэва.

Павал і возка дрэва ідзець у восені і праз усю зіму.

Вясною, як толькі рушаць ракі, дрэва сплаўляецца па малых рэчках *розсыпам*, г. зн. асобнымі калодамі, па вялікіх—*плытамі*. Розсыпам дрэва ідзець аж да вялікіх рэкаў. Там яго ловяць і вяжуць у платы.

У плату бывае па 300—500 калод, у залежнасьці ад вады. Калі вада глыбокая — кладуць больш. Плыт сядзіць у вадзе ня больш як на аршын, а над вадою высунуты на які вяршок. З 10-20 плытоў складаецца *сотня* або „*гонка*“.

Пры кожнай гонцы ёсьць цэлая грамада плытнікаў. На чале іх знаходзіцца *дубавік* або *рэтман*, які загадуе сплавам. Для плытнікаў на адным з плытоў ёсьць хатка з печкай, дзе яны вараць сабе есьці.

Платы найбольш гоняць у Рыгу, Коўну і Кацярынаслаў. Часам плытнікі патрапляюць зьвярнуцца за лета па некалькі разоў.

Па Дняпру гоняць найбольш нячэсанае бяровеньне. Найлепшы лес ідзе да Херсону і Адэсы. Драбнейшы лес ідзе бліжэй—у Кіеў ды Кацярынаслаў—для капальняў на падпорні ў шахтах.

Па Дзьвіне і Нёмну гоняць найбольш ужо чэсаны тавар. Апошнімі гадамі ў Беларусі пабудавалася шмат *пільняў* і цяпер ужо значная частка лесавога тавару ідзець плаваная.

Рыбацтва.

Хаця ў Беларусі вельмі многа рэкаў і вазэраў, аднак рыбацтвам спецыяльна займаецца толькі некалькі тысячаў чалавек, якія жывуць ля берагоў рэк і вазёр. Найбольш рыбацтвам займаюцца ў азэрных краях: у Наддзьвінні, і Задзьвінні, а так сама ў Палесьсі. З Наддзьвінскіх азэраў рыбу адпраўляюць навет за межы Беларусі. А ў Палесьсі, у Кожан—Гарадку, Давыд—Гарадку рыбалкі копцяць рыбу і ў гэтым відзе адпраўляюць на продаж у большыя гарады—гл. чынам у Бярэсьце і ў Варшаву.

Гаспадары найбольш займаюцца рыбацтвам як дадатковым заняткам. Рыба робіць яду ўзьярэжнага селяніна больш рознароднай і сытнай.

Да гадоўлі рыбы толькі цяпер пачынаюць брацца лепшыя гаспадары. Пры дастатку на Беларусі прыродных вазэраў, гадоўля рыбы магла-б даць вялікі зыск.

Апроч рыбы ў нас па дробных рэчках вельмі многа ловяць *ракаў*, якіх купцы адпраўляюць у вялікія гарады, навет загра-ніцу—напр у Бэрлін.

Аб здабычы мінэральных (*падземных*) багацьцяў ужо гаварылася вышэй (стр. 35).

Хатнія рамёслы.


Хатнія рамёслы ў Беларусі ня маюць шырокага разьвіцьця. У даўнейшыя часы, хатнія рамёслы мелі вельмі важнае значэньне. Асабліва іх падтрымлівалі багатыя двары, якія ўсё патрэбнае да раскошнага, другі раз, жыцьця выраблялі на мейсцу рукамі падданных—рамясьнікоў. Як зьбяднелі двары—сталі нішчыцца і хатнія рамёслы. А яшчэ больш ім пашкодзіла кан-




Беларусічка у сьвяточнай вопратцы свае работы.

курэнцыя таных хвабрычных вырабаў—тандэты. Цяпер хатнія вырабы найбольш пашыраны ў глухіх закутках, куды яшчэ не дайшла хвабрычная „культура“.

Спаміж хатніх рамёслаў найбольш пашырана і разьвіта *ткацтва*. Даўней Беларусь славілася сваім ткацтвам. І да гэтых часоў у музэях пераховуюцца залататканья *случкія паясы*, вя-



Дэсані беларускіх паясоў: 1) „тры елачкі“ 2) „крывыя крыжыкі“, 3) „кывулькі“, 4) „два кашыцікі“, 5) „сыркі“, 6) „кашыцікі“, 7) „ланцужок“, 8) „грабелькі.“



Драўляныя каўшы і міскі (праца беларускіх вясковых рамясьнікоў).

домыя тады са свайго хараства па ўсім сьвеце. Ткалі ў нас і дываны, на якіх вытыкаліся цэлыя малюнкi ды абразы

Цяперака ў той самай Случчыне вырабляюць толькі тыя тканiны, якія патрэбны для штодзённага ўжытку сялян.

Ткацтва пашырана ўва ўсёй Беларусі; толькі хiба у ўсходняй Смаленшчыне яно мала дзе ёсьць. У рэшце Беларусі сялянства адзяецца ў вопратку дамовага вырабу. Праўда, верхняя вопратка, асабліва сьвяточная і ў маладзежы, бывае крамная. Гэта асабліва значна ў заходняй Беларусі і каля гарадоў. У ўсходняй-жа і паўднёвай ад Слуцку да Смаленску пануе ўсюдых і верхняя вопратка свае работы.

У большай часці вясковай Беларусі ткуць усе кабеты. Ткуць яны—паясы, палатно, ручнікі, сурвэты, гунькі, коўдры, дызаны, сукно, корт і інш. Усе гэтыя тканiны маюць чыста беларускі рысунак, які перадаецца ад матак дачкам.

Цяперашняе ткацтва на Беларусі абслужуе найбольш сялянства. Аднак у апошнія часы, за прыкладам iншых старонак, сталі заводзіцца і ў нас ткацкія школы. Піонэркай у гэтай справе была пані Моль, якая залажыла школу ў Рэжыцы. Дзякуючы працы гэтай школы стала iзноў разьвівацца ў нас артыстычнае ткацтва. Пазакладаліся варштаты ў шмат якіх дварох у Наддзьвіньні і Віленшчыне. На жаль толькі Рэжыцкая школа мала займалася беларускімі матывамі ў рысунках тканiн. Рысункі браліся найбольш польскія з-пад Кракава. А як заводзілі школу маскоўцы—дык яны заводзілі маскоўскія дэсані.

Другім досіць важным хатнім рамяслом ёсьць *ганчарства* і вырабы з гліны. Гэтыя рамёслы даюць таннае, але досіць грубога выгляду судзьдзё. Займаюцца імі ўсюдых. Найбольш вядомы ганчары з Крэва (Ашмян. пав.), Дзісны, Чашнікаў (Лепельск. пав.), Чарняўкі (Барысаўскі пав.) і Горадна (Пінскі павет).

У Івенцы (Менск. пав.) вырабляюць добрыя *кахлі* (для печак). У Лепельскім павеце шмат людзей займаецца вырабам цэгля.

Дзякуючы багацьцю лесам у Беларусі досіць пашыраны хатнія рамёслы *драўляных вырабаў*.

Стальмахоў (што робяць калёсы) найбольш у Ігуменскім пав., у Лідзкім, Чавускім, Аршанскім паветах і ў Смаленшчыне. Можна гэтых майстроў спаткаць блізка ў кожным мястэчку. Яшчэ больш пашырана *рамясло бандарскае*. У Смаленшчыне (Красьненскі павет) робяць шмат *лыжак* і точанай драўлянай пасуды.

У Глуску і Любані (Бабруйск. пав.) і ў Старобіне (Слуцк. пав.) і ў Магілёўшчыне робяць драўляныя *мэблі*,—шафы, сталы, ложка і інш, а так сама пасуду. Сталяроў, наагул кажучы, ёсьць досіць многа і яны, ня маючы працы, часта займаюцца цесьлярскай работай.

У Ракаве (Менск. пав). робяць драўляныя *малатарні і арфы*, якія вельмі падабаюцца гаспадаром дзеля прастаты устроўства і лёгкасці рамонту.

У Чавусскім і Клімавіцкім паветах шмат рамясьнікоў займаюцца вырабам *рэшатаў і бёрдаў*. Для гэтых мэтаў там жа, а так сама і ў іншых мяйсцовасцях, дзяруць ліповую кару на лыкі. Шмат дзе плятуць на продаж *кошыкі* з лазы. А ў Лахві (Мозыр. пав). плятуць кошыкі з ракітавага караня.

З іншых хатніх рамёслаў трэба ўспомніць аб *шавецтве*, і *кравецтве*, пашыраных больш-менш усюдых, аб *карбарстве*, глаўным чынам аб вырабцы кажухоў і аб прыгатаваньню *жорнаў*, якое асабліва пошырана ў Аршанскім і Сеннінскім пав. Урэшце ў Гомельскім і Чавусскім паветах пашырана *валеньне шапак і вайлакоў*. Асабліва гэтае рамясло развіта ў мяст. Дрыбіне (Чавусск. пав).

Мескія рамясьнікі.

У нашых мястох і мястэчках значная частка жыхараў займаецца рамёсламі. Сярод местачковых рамясьнікоў найбольш шаўцоў, краўцоў, муляроў, кавалёў сталяроў і інш. Местачковыя рамясьнікі працуюць на ўсе акалічныя вёскі і двары, і робяць тавар на заказ.

У мястох апроч гэтых рамясьнікоў зьяўляецца шмат новых прафэсій, вызваных патрэбамі мескіх жыхараў. Апроч таго зьяўляецца шмат рамясьнікоў, якія ўжо працуюць не на заказ, але для магазынаў і крамаў. Іхныя вырабы называюцца звычайна *тандэтнымі*; яны бываюць звычайна ня вельмі трывялыя, за тое вельмі танныя і дзеля гэтага маюць самы шырокі збыт.

Такога роду рамёслы найбольш развіты ў вялікіх мястох. У Вільні і Віцебску вельмі многа вырабляецца гатовай адзежы. Гэтак сама ў Вільні і яшчэ ў Менску вырабляецца харошае танэжнае абуцьцё. Апроч таго ў Вільні некалькі сотняў рамясьнікоў займаецца абработкаю драгіх скурак, якія закупаюцца ў Расеі і навет у Нямеччыне і шыцьцём з іх футраў. Наколькі развіты гэтыя рамёслы паказуе тое, што беларуская адзежа і абуцьцё разыходзіліся па ўсёй даўнейшай Расеі.

Хвабрычна-заводзкая прамысловасьць.

Хвабрык і заводаў на Беларусі мала, а якія і ёсьць, то найбольш дробныя. У справе хвабрычна-заводзкай прамысловасьці Беларусь вельмі адстала. Яна вырабляла перад вайной усіх хвабрычных прадуктаў ня больш як на 150 мільёнаў рублёў. Тым часам як Расейская толькі Польшча вырабляла на 800 мільёнаў, а ў Маскоўшчыне толькі прамысловасьць Падмаскоўскага району давала тавараў больш чым на мільярд рублёў.

У найбольш-жа развітай з прамысловага боку краіне—Злучаных Штатах Паўночнай Амэрыкі тавараў вырабляецца на 30 мільярдаў рублёў.

Такое палажэньне Беларусі тлумачыцца шмат якімі прычынамі. На Беларусі няма каменнага вугалю, ані жалеза. Існуючыя хвабрыкі мусяць прывозіць сабе гэтыя два важнейшыя сырыя прадукты са стараны—з Польшчы, альбо з Данецкіх капальняў (на Украіне). Другая прычына—гэта палітыка расейскага ўраду, якая рознымі спосабамі памагала прамысловасьці ў Маскоўшчыне коштам іншых краёў даўнейшай Расеі. Дзякуючы гэтаму шырока развілася прамысловасьць каля Масквы і Петраграду.

З другога боку ў Польшчы, багатай каменным вугалём і блізкай да Нямецчыны, нямецкі найбольш капітал стварыў другі моцны цэнтр прамысловасьці ў Лодзі і Варшаве. На Беларусь-жа ня трапілі ні нямецкія капіталы, ні падмогі ўраду, а сваімі сіламі Беларусь змагла стварыць толькі тую прамысловасьць, якую цяпер мае.

Але беларуская прамысловасьць шчыбка расьце. Напрыклад у Магілёўшчыне за 10 апошніх гадоў лік работнікаў павялічыўся на $\frac{1}{3}$, а выраб тавараў падвоіўся. Трэба спадзявацца, што счасам, калі Беларусь стане на свае ногі і спрабуе выкарастаць усе свае прыродныя багацьці, прамысловасьць нашая дойдзе на меншай ступені, як і ў іншых эўрапейскіх народаў.

У Беларусі, старане найбольш земляробскай, да таго яшчэ багатай лесам, найшырэй павінны былі-б развіцца тыя віды прамысловасьці, якія перарабляюць *прадукты гаспадаркі і дрэва*. Аднак і гэтыя віды прамысловасьці ня лішне ў нас развіты. Толькі бравароў у нас досіць многа.

Бравары гоняць спірт найбольш з бульбы. Бульба, як мы ведаем, любіць лёгкую зямлю. Вось дзеля чаго ў пескавым Палесьсі,—Прыпяцкім, Дняпроўскім і Бярэзінскім,—па дварох садзяць вельмі многа бульбы і амаль ня ў кожным двары ёсьць бравар. Бравары аднак не абыходзяцца сваёю толькі дворнаю бульбаю, а яшчэ скупляюць бульбу ад дробных гаспадароў з усёй ваколіцы. У глухім Палесьсі, дзе гаспадару, каб прадаць што, трэба цягціся за дзесяткі вёрст па дрэннай дарозе, аказуецца такім чынам вельмі выгадна для дробных гаспадароў садзіць бульбы як найбольш і прадаваць яе ў бравары.

Усяго ў беларускіх браварох выкуруецца каля *15-ці мільёнаў вёдраў гарэлки*. З гэтага ліку на Беларусі зужываецца каля 6 мільёнаў вёдр., рэшта-ж вывозіцца ў Расею. Трэба сказаць, што Беларусь была амаль ня самым цьвярозым краем ува ўсёй даўнейшай Расеі, асабліва заходняя Беларусь. Толькі ў Смаленшчыне ужываецца гарэлка толькі-ж, як і ў Маскоўшчыне.

У Горадзеншчыне і ў Віцебшчыне выганяюць шмат *піва*, дзеля чаго там сеюць больш ячменю. На ўсходзе Беларусі, дзе

шмат сеюць лёну і канпель часта спатыкаюцца маслабойныя заводы **алеярні** (Смаленск, Гомель). Апроч таго ў розных майдзех спатыкаюцца *красмалыныя і дражджавыя* заводы. Апошнія існуюць найбольш пры браварох.

Па ўсёй Беларусі параскіданы *сыраварні*, найбольш пры пактах у вялікіх дварох. Асабліва многа сыраварняў у Смаленшчыне.

Апошнімі часамі адкрываецца ўсё больш *паравых млыноў*, якія патроху выціскаюць звычайныя вязковыя вадзяныя млыны і ветракі.

Цукраварняў цяпер пакуль што на Беларусі блізка што няма, затое ёсць хвабрыкі цукеркаў, шакаладу і іншых прысмакаў; найбольшая з гэтых хвабрык—у Вільні.

У лясістых мясцінах Беларусі досіць густа разсеяны невялікія заводы *на пераробцы дрэва* і іншых лясных прадуктаў—**пільні, смалярні** і інш. Даўней з Беларусі вывозіўся толькі непілаваны лес. Дзякуючы гэтаму паадкрывалася шмат пільняў у Кіеве, Кацярынаславе, Рызе і г. д. Тады і нашыя лясныя гандляры сталі рабіць пільні і цяпер ужо значная частка лясных матар'ялаў з Беларусі ідзець пілаванаю. Заводаў гэтых яшчэ аднак мала і на гэтым наш край шмат траціць.

Дагэтуль яшчэ шмат дрэва з Беларусі прадаецца за рубажом на **паперныя хвабрыкі** і з яго вырабляецца папера, тым часам у нас паперняў пакуль што толькі каля дзесятку. Важнейшыя паперні знаходзяцца ў *Дабруш* (Гомельскага павету), *Чашніках* (Лепельскага павету) і ў *Нова-Вялейцы* (Віленскага павету). Дабрушская хвабрыка вырабляе найбольш паперы і прытым лепшых сартоў. Па свайму ўстройству і па вялічынні займае яна пачэснае мейсца паміж паперняў усёй Эўропы. Паперу на ёй робяць лепшыя сарты—з анучаў, горшыя—з дрэва і саломы, якія перарабляюцца ўперад на асобых заводах. Хвабрыка апроч пары працуе яшчэ і вадой. Для гэтага выкарастана аграмадная сіла р. Іпуці. На Дабрушскай хвабрыцы працуе каля 1500 работнікаў.

Найбольш дрэва ідзе на тыя хвабрыкі, дзе вырабляюцца горшыя сарты паперы (на вокладкі, абіццё) і бібула. Такіх хвабрык найбольш у Віцебшчыне.

Выраб **сярнічак** на Беларусі досіць развіты. Беларускімі сярнічкамі карысталася амаль не палавіна даўнейшай Расеі. Найбольш пашырана гэтая прамысловасць у Чарнігаўшчыне (Сафіеўка, Злынка, Навазыбкаў і інш.), Меншчыне і ў Віцебшчыне. Найбольшыя хвабрыкі сярнічак у Пінску, Барысаве, Гомлю і інш. Прамысловасць гэтая вельмі хутка расце. З кожным годам адкрываюцца ўсе новыя і новыя хвабрыкі.

*) Ёсць некалькі цукраварняў на самай паўднёвай мяжы Беларусі ў Чарнігаўшчыне.

Ткацкія хвабрыкі гуртуюцца каля некалькіх цэнтраў: Беластоку, Клінцоў (Суражскага пав) і Ярцава (Духаўшчынскага пав). Найбольш развіта гэтая прамысловасць у Беластоку і каля яго. Тамэка працуюць найбольш хвабрыкі, што прадуць воўну і вырабляюць сукно, корт і драп. Хвабрыкі гэтыя былі пазакладаны немцамі каля 1800 г., калі яны тамака гаспадарылі пасля III падзелу Польшчы. Хаця па Тыльзіцкай згодзе Беласточына і адыйшла да Расеі, аднак прамысловасць развівалася далей дзякуючы блізкасці мяжы і чужаземным капіталам. Беластоцкія хвабрыкі вырабляюць найбольш танныя сарты сукна і драпу, а так сама корт. Шмат гэтых матар'ялаў ідзець на тандэтную адзежу.

Ткацтва развілося ня толькі ў самым Беластоку, але і ўва ўсіх яго ваколіцах. Па дробных мястэчках пад Беластокам пабудаваліся вялікія хвабрыкі з сотнямі работнікаў, а так сама шмат ёсць і дробных рамясьнікоў-ткачоў, якія маюць у хаце варштаты. З гэтых мястэчак важнейшыя — *Заблудаў, Харошча, Супрасль* і інш.

Беластоцкія хвабрыкі вырабляюць у год тавараў больш як на 10 міліёнаў рублёў. На іх працуюць каля 10 тысяч работнікаў. Гэта самы важны цэнтр хвабрычнай прамысловасці ў Беларусі.

Другім важным цэнтрам ткацтва трэба лічыць *Клішчы*, Суражскага пав. разам з яго прадмесцямі—Стадоламі, Казённаю Туросьняю і іншымі. Тут існуюць вялікія хвабрыкі, найбольш сукныя; яны вырабляюць у год тавараў (сукна, драпу, коўдраў, ваты і інш.) на 3½ міліёны рублёў пры 4000 работнікаў.

У *Ярцаве*, Духаўшчынскага пав. асобна стаіць вялізная ткацкая хвабрыка т. зв. Ярцаўская мануфактура. Тутака прадуць бавоўну і ткуць найбольш танныя паркалі. Усяго вырабляе гэтая хвабрыка у год тавараў на 3 міліёны руб.; а на ёй працуюць больш 4000 работнікаў.

Трэба ўрэшце звярнуць увагу на адну невялікую хвабрыку сукна ў Парэччы (Пінск пав). На гэтай хвабрыцы вырабляюцца добрыя гатункі сукна што году на 180 тысяч рублёў.

Ткацкая прамысловасць найбольш развіта пры межах Беларусі, перарэзляе глаўным чынам прывозныя прадукты (бавоўну, воўну) і патрымліваецца найбольш чужаземным капіталам. Аднак пры дагодных варунках у гэтых існуючых ужо цэнтрах магла-б развіцца і пашырыцца буйная беларуская прамысловасць.

Вельмі шкода, што ў нас блізка няма хвабрыкаў, якія выраблялі-б *льняныя* тканіны з нашага ж лёну, які мы ў аграмадным ліку вывозім за мяжу.

У большых гарадох Беларусі развіваюцца буйныя прамысловасці *кравецкая, шавецкая* і інш. Апрача механічнага вырабу ботаў, панчоў і інш (Вільня, Менск), ёсць шмат кятораў, якія раздаюць прыцу на дом сотням рамясьнікоў: шыцьцё

адзежы, хусьця, вобую, панчоx. У Вільні ёсьць каля 60 кантораў, якія займаюцца толькі панчоxамі (Вільня ў гэтай справе займае вельмі выдатнае месца).

Досіць часта ў мястоx і мястэчках заходняе Беларусі сустракаюцца **хвабрыкі табакі**. Яны выпісуюць табаку са стараны, найбалей з паўдня, і пасьяля мэханічнае і хымічнае пераробкі яе выпускаюць на рынак табаку да курэньня і нюханьня. У табачных хвабрыках працуе вельмі многа жонак і дзяцей. Найбольшыя хвабрыкі ў Горалзеншчыне, у Пінску, Віцебску і г. д.

Гарбарні. Віднае месца ў беларускай прамысловасьці займаюць гарбарні — г. зн. заводы, на якіх вырабляецца скура. Найбольш гарбарняў у Віленшчыне і ў Віцебшчыне. З гэтага боку асабліва адзначаюцца м. *Смаргоні* (Ашмянскага пав.), дзе ёсьць каля 20 гарбарняў, а так сама Вільня, Крынкі і Дзьвінск, Ашмяна, Магілёў, Падабранна (Гомельскага пав.) Клінцы, Беластоцчына і інш.

Нашыя гарбарні найбалей зьяўляюцца невялічкімі заводамі. У адным Магілёве да 70 дробных гарбарняў Яны даюць малы зыск, але харчуюць шмат работнікаў. Буйных гарбарняў мала. Найбольш іх у Вільні.

Гарбарчы выпісуюць сырую скуру здалёку з—Усходу, Каўказу і інш. Вырабленья тавары прадаюцца так сама найбольш у Маскоўшчыне. Устройства нашых гарбарняў ня лішне добрае і ім трудна бывае конкураваць з чужаземнымі гарбарнямі

Ёсьць на Беларусі *мылаварні* і *заводы свечак*. Найбольш іх у Меншчыне,

Хвабрыкі мінеральных вырабаў. Пры большых мястоx, якія з пашырэньнем сеткі чыгунак, з разьвіцьцём прамысловасьці і гандлю сталі моцна будавацца, павырасталі шмат *цельняў*. Шмат іх ёсьць пад Вільняю, Менскам, Смаленскам і інш. Гэтак сама каля мястоў, альбо чыгунак на лепшых глінах пабудаваліся *кахельныя заводы*. Найбольш іх (каля 15) ёсьць у м. Капысі (Гарэцкага пав.)

У лясістых песках мясцовасьцях досіць часта сустракаюцца *гуты*—*хвабрыкі шкла*. Прамысловасьць гэтая моцна разьвіваецца, бо для гэтага ў Беларусі ёсьць усе патрэбныя ўмовы. Найбольшыя гуты ў Талочыне (Аршанскі пав.), у Рослаўскім павеце, у Залесьці (Вялейскага пав.) і інш.

Мэтальвая прамысловасьць ў нашым краю разьвіта вельмі слаба. Даўней у нас, асабліва у Віленшчыне, было некалькі зьлезных заводаў, дзе з балотнае руды выплаўляўся чыгун. Цяпер гэтыя заводы пазакрываліся і ўся мэтальвая прамысловасьць працуе з прывазным матэрыялам. Найбольш важным ёсьць тут *выраб гаспадарскіх машын і прыладаў*. Гэтыя вырабы разь-

віты каля Вільні і ў Віцебшчыне. Пад Вільню ёсьць хвабрыка косаў (у Н-Вялейцы), а ў Віцебшчыне вырабляюць плугі.

Іншыя мэталёвыя хвабрыкі сустракаюцца прыпадкова ў розных мясцох. Гэтак пад Воршаю ёсьць вялікая хвабрыка цэвякоў, у Гомелі, Менску і інш.— хвабрыкі чыгуну і г. д.

Вельмі важнае значэньне ў Беларусі маюць усякага роду *чыгункавыя майстроўні*. Хаця яны па большай часьці толькі папраўляюць папсаваныя часьці ў паравозах, вагонах і інш., але займаюць значны лік работнікаў. Такія майстроўні ляжаць у большых чыгункавых вузлах—*Менску, Гомелі і інш.*

Хвабрычна—заводская прамысловасьць можа зьмяняцца вельмі моцна і ў кароткім часе ў залежнасьці ад усякіх прычынаў. Той агляд прамысловасьці, які тут даны, адносіцца да часу перад вайною. Вайна 1914 г. зрабіла вялікія ўплывы на нашу прамысловасьць. Некаторыя прамысловыя цэнтры, напр. Смаргонь, навет зусім развалены. Пасьля вайны, калі ўсё прыдзе да нармальнага стану, ведама, нашая прамысловасьць будзе йначай выглядаць, чымся ўпярод. Але аб гэтым трудна ўгадаваць.

Адходныя промыслы і эміграцыя.

З прычыны малага разьвіцьця прамысловасьці ў Беларусі, малазямельнасьці, нізкае ўраджайнасьці зямлі і няўменьня на ёй гаспадарыць значная частка насяленьня Беларусі змушана шукаць заробкаў на старане, а часамі і зусім выяжджаць з роднага краю ў чужыну.

За апошнія гады вельмі многа стала выяжджаць на заробкі у *Паўночную Амэрыку*, асабліва з Заходняе Беларусі: з Горадзеншчыны, Віленшчыны. Лепшых і здаравейшых работнікаў цягнула туды высокая плата за працу. Значная частка зарабляных грошай перасылалася ў бацькаўшчыну. Толькі малая частка выехаўшых заставалася ў Амэрыцы на заўсёды, большая-ж частка іх варочалася назад, за заробленыя грошы купляла зямлю і садзілася на гаспадарку.

З усходняе Беларусі—з Чарнігаўшчыны, з паўднёвае Смаленшчыны, з Клімавіцкага, Чэрыкаўскага, Месьціслаўскага пав. вельмі многа выяжджае на работу у *Данецкія капальні* (на Украіне). Заробкі там так сама досіць высокія, але варункі працы надта цяжкія і нездаровыя. Асабліва шмат выяжджала з Навазыбкаўскага, Суражскага, Клімавіцкага пав. З Навазыбкаўскага павету выяжджала на заробкі ад $\frac{1}{4}$ да $\frac{1}{2}$ усяго дарослага насяленьня.

З паўднёвых частак Беларусі шмат хто выяжджае на летнія заробкі у *чарназёмныя стэпы*, на Украіну, Дон, Кубань.

Урэшце з усіх частак Беларусі выяжджала шмат народу на працу ў *большыя мсты Расіі*—Петраград, Маскву, Адэсу і

Г. д. Шмат хто з выехаўшых у Расею заставаўся там на заўсёды. Гэткім парадкам у гэтых мястох стварылася досіць вялікае беларускае насяленьне. Хаця акуратных падрахункаў не рабілася, але можна лічыць, што ў некаторых з гэтых мест лік беларусоў даходзіў да 100.000 і балей. Да таго-ж трэба сказаць, што выяжджалі на чужыну лепшыя працаўнікі, шмат выяжджала і інтэлігэнцыя.

Апроч таго шмат беларускіх земляробаў выехала ў Сьбір. Лічаць, што ў Сьбіру беларусоў павінна быць каля 700.000 чалавек. Хаця яны разсыпаліся па ўсім Сьбіру, але найбольш іх жыве ў Енісейскай губ.—у Канскім, Ачынскім і Краснаярскім павятах. У першым з гэтых павятаў беларусы складаюць $\frac{1}{3}$ частку ўсяго насяленьня. Так сама шмат беларусоў жыве ў Усеурыйскім краі, у Табольскай і Томскай губ. У Сьбіру беларусы выбіраюць мясцы, якія прыпамінаюць ім пакінутую Бацькаўшчыну. Найбольш селяцца яны ў мяйсцох лясістых, ля вады.

Г а н д а л ь.

Значная частка мескіх і местачковых жыхараў займаепа гандлем. Найбольш гандлем займаюцца жыды, а гэта з тае прычыны, што ім закрыты былі палітыкай расейскага ўраду іншыя дарогі. Жыд ня мог набываць зямлі, ня мог служыць чыноўнікам. Аставалася яму заняцца гандлем і промыслам. І вось у нас, у Беларусі, дзе жыдом было дазволена жыць (у Маскоўшчыне жыдом расейскі ўрад не дазваляў жыць) стварылася дзеля гэтага вялікая кляса людзей, якія займаюцца гандлем. Чым балей гандляроў, тым большая паміж іх конкурэнцыя, а чым большая конкурэнцыя, тым пакуцы дастаюць лепшы тавар і таней. Вось-жа ў Беларусі, дзякуючы значнай лічбе гандляроў і іхнай конкурэнцыі гандаль стаіць досіць добра.

Памагае гэтаму і само географічнае палажэньне Беларусі а так сама і досіць значнае разьвіцьцё ўсякіх дарог. Гэтыя прычыны ўжо з даўных часоў далі магчымасьць разьвіцца ў Беларусі шырокаму гандлю.

Яшчэ ў часы дагістарычных пераз Беларусь ішлі важнейшыя гандлёвыя дарогі і ў беларускіх мястох ішоў бойкі торг і менка тавараў з усяго тадышняга сьвету. Найбольш ходкімі таварамі былі *бурштын*, які знаходзілі на берагах Балтыцкага мора. Так сама ішлі і іншыя тавары — скура, мёд, воск, віны, тканіны, хлеб і інш. ўсімі гэтымі таварамі і таргавалі нашыя продкі і для гэтай мэты мусіць наўпярод і пазакладаліся стаярыя беларускія места — Менск, Полацак, Віцебск, Смаленск, Горадзен, Тураў, Пінск і інш. Некаторыя места — напрыклад Менск, навет самае імя сваё дасталі, відаць ад галоўнага занятку сваіх жыхараў — гандлю, *мены*. Места гэтыя ляжаць найбольш у тых мяйсцох, дзе гандляры перацягавалі свае тавары з аднае ракі ў другую, кагі па першай нельга было ехаць.

Пастаянныя войны, якія адбываліся соткі гадоў на Беларускай зямлі, зруйнавалі нашыя месцы. Даўнейшыя беларускія гандляры зьбяднелі і сталі займацца іншымі заняткамі. Да таго ж у тыя часы (у Сярэднія Вякі) занятак гандлям лічыўся для шляхціца, напрыклад, паніжаючым яго годнасьць. Вось як раз тады за гандаль у нас бяруцца жыды, пакрысе арганізуюць яго і займаюць усяго цаліком у свае рукі.

За мяжу Беларусь, як ужо можна было бачыць з апісаньня гаспадаркі і промыслаў, вывозіць найбольш *лес і лясныя матэрыялы*, а так сама лён, *пяньку, садовіну, спірытус, сярнічкі* і інш. Увозіцца найбольш *пшонага мукі і усялякага збожжжа*, а так сама ўвозяцца *каменны вуаль, газа, цукар, усялякія мэталі і мэталёвыя вырабы, штучныя гнаі* (парашкі), красныя тавары і галянтэрыя і інш. Акуратнага падрахунку загранічнага гандлю Беларусі яшчэ ня зроблена.

Галоўнымі тарговымі цэнтрамі, майспамі гуртоўнага гандлю і складаў ёсьць месцы: *Вільня, Менск, Віцебск, Беласток, Гомель, Дзьвінск, Пінск*. З гэтых цэнтраў разыходзяцца тавары па дробных мястэчках, аткуль іх і дастае насяленьне.

Найбольшаю перашкодаю для гандлю як і для прамысловасьці ёсьць недахват буйнога капіталу. За тое дробныя капіталы, якія ў Беларусі ёсьць, звачуюцца скоры і значыцца даюць добры зыск. Гэта паказуе, што старана нашая ў гандлёвых адносінах стаіць высока.

Добрая пастаноўка прыватнага гандлю доўга перашкаджала разьвіцця ў Беларусі *коопэрацыі*. Толькі за апошнія гады перш-на-перш пад уплывам палітычных абставін, коопэрацыя стала вельмі моцна разьвівацца, ўсё больш і больш выціскаючы прыватных гандляроў.

Д а р о г і.

Беларусь мае густую сетку прыродных дарог. Яна ўся зрэзана рэкамі, якіх вытокі ляжаць недалёка адзін ад аднаго, а да таго-ж яшчэ і не раздзелены высокімі гарамі. Дзеля гэтага няма вялікіх перашкод, каб правесці злучаючыя каналы. Гэтыя каналы і праведзены — імі злучаюцца рэкі, што цякуць у Чорнае мора з тымі, што цякуць у Балтыцкае мора.

Апроч водных дарог у Беларусі, асабліва Заходняй, разьвіта досіць густая сетка чыгунак і шосаў. Хаця гэтыя дарогі будаваліся найбольш дзеля ваенных мэтаў, аднак яны маюць і вялізнае эканаміцкае значэньне.

Дарогі Беларусі маюць і вялікае паміжнароднае значэньне. *Беларусь ляжыць як раз на вузле ўсіх галоўных дарог, якія йдуць з Украіны і Маскоўшчыны ў Заходнюю Эўропу*. Ведама, што і для Украіны і для Маскоўшчыны надзвычайна важна, ці гэтая іхная брэмэ ў Эўропу будзе адчынена, ці не.

Чыгункі.

Найважнейшае значэнне маюць тыя чыгункі, якія йдуць да марскіх партоў. Важнейшая з іх гэта — *Лібава-Роменская*, па якой ідзець украінскае збожжа ў Лібаву і *Рыга-Арлоўская*, якой злучаюцца чарназёмныя краі Маскоўшчыны з Рыжскім портам, а так сама *Маскоўска-Віндаўская* — гэта карацейшая дарога ад Масквы да мора. Лібава-Роменская дарога ідзець цераз важнейшыя беларускія месцы Вільню, Менск, Гомель. Рыга-Арлоўская ідзець па паўночнай Беларусі цераз Смаленск, Віцебск Полацк і Дзвінск. Урэшце Маскоўска-Віндаўская ідзець па паўночнай мяжы Беларусі.

Некалькі дарог ідуць у кірунку на Варшаву. Яны створаны па большай часці для стратэгічных мэтаў, але так сама і для падвозаў грузаў да граніцы з Нямеччынай і абслужвання прамысловасці польскага краю. Гэта лінія Паўночна-Заходняя, лінія з Полацку на Седлец, Маскоўска-Берасцейская і Палеская (лінія Бярэсьце-Бранск).

Паўночна-Заходняя ідзець каля заходняе мяжы Беларусі і злучаець месцы Вільню, Горадзен, Беласток, Дзвінск. Гэта найстарэйшая з усіх чыгунак Беларусі.

Лінія *Полацк-Седлец* адкрыта нядаўна; яна праходзіць па Заходняй Беларусі, палягчаючы камунікацыю найбольш развітае з эканамічнага боку часткаю краю. Яна ідзець праз месцы: Ваўкавыск, Ліду, Маладэчына, Вялейку, Полацк і Невель.

Маскоўска-Берасцейская мае найбольш палітычнае і ваеннае значэнне. Яна злучае цэнтр Маскоўшчыны з цэнтрам Польшчы — Варшавай і праходзіць цераз самую сярэдзіну Беларусі. На ёй стаяць месцы: Смаленск, Ворша, Барысаў Менск, Берасце.

Лінія *Берасце-Бранск* праложана праз самую глухую сярэдзіну Палесься, праз непраходныя лясы і балоты; лінія гэтая апрача стратэгічнага, мае аграмаднае эканамічнае значэнне. злучаючы са сьветам бязмежныя прасторы Палесься і Беларускага Лесастэну.

Яна ідзе праз Пінск, Мозыр, Рэчыцу, Гомель і Навазыбкаў. З Кіева і Заходняй Украіны йдуць праз Беларусь тры лініі: 1) *Карасьпень-Жлобін-Петраград*, 2) *Вільня-Роўна* і 3) *Ковель-Граева*. Першая лінія праходзіць цераз Віцебск, Воршу, Магілёў і Рагачоў. Нядаўна яна прадоўжана далей (на Мозыр і Карасьпень) і цяпер праразае глухую краіну Цэнтральнага Палесься. Перасекшы сярэдзіну Магілёўшчыны, яна адраділа ў гэтым краю эканамічнае жыццё: гарады сталі хутка расці, разьвіўся гандаль і прамысловасць.

Лінія Вільня-Роўна і Ковель-Граева маюць аграмаднае эканамічнае значэнне — гэта найбольшыя і найвыгаднейшыя шляхі з хлебароднае Украіны — ў Нямеччыну і да Балтыцкіх партоў. Першая лінія ідзець праз Лунінец, Баранавічы, Ліду

і Вільню, а другая — праз Берасьце, Бельск і Беласток — каля нашае мяжы з Польшчаю.


Апроч гэтых галаўнейшых шлях ў, ёсьць яшчэ некалькі меншых, маючых больш мяйсцовае значэньне. Так для Горадзеншчыны важная — лінія *Беласток-Баранавічы* і так сама лінія *Горадзен-Суважкі-Марирабова*, якая йдзець проста да нямецкага рубяжу; для паўночнай Вілеашчыны лінія *Сьвянцян-Беразьвеч* (вузкакалейная), для Случчыны — лінія *Асінавічы-Слуцк* і г. д.

З правядзеньнем чыгункі жыцьцё мяйсцовасьці рэзка змяняецца. Моцна ажыўляецца гандаль, людзкі рух, зьяўляюцца ў глушы новыя людзі, будуюцца пры станцыях новыя гарады і мястэчкі і патроху гінуць усе акалічныя лясы на некалькі дзесяткаў вёрст ад лініі. Горад праз які прайшла чыгунка адразу пачынае моцна расьці і багацець. Найбольшыя гарады Беларусі як раз ляжаць на крыжаваньню некалькіх дарогаў.

Цікава гісторыя некаторых новых гарадоў, павырастаўшых пры станцыях. 50 гадоў назад *Баранавічы* былі маленькаю вёскаю. Праз іх прайшла тады Маскоўска-Берасьцейская дарога і была набудавана станцыя. Праз гадоў дваццаць праз Баранавічы перайшла другая дарога, а пасяля і трэйцяя. Баранавічы пачалі моцна расьці. Цяпер яны маюць каля 30 тысяч жыхараў. Такіх зязьезднадарожных местаў ёсьць яшчэ некалькі — *Дунінец, Маладэчна, Жлобін, Асінавічы, Новая-Вялейка* і інш.

Ш о с ы.

Важнейшыя шосы — *Маскоўска-Варшаўская* і *Петраграда-Кіеўская*. Першая перасякае Беларусь з усходу на захад і йдзе праз Рослаў-Чэрыкаў-Бабруйск-Слуцк і Берасьце. Яна праходзіць праз шмат глухіх закуткаў Беларусі і зьяўляецца там, —




Барчма пры гасьцінцы.



Гасьцінск.

напрыклад у Чэрыкаўскім павеце, адзіным лепшым спосабом камунікацыі.

Петраграда—Кіеўская шоса йдзець найбольш каля зялезных і водных шляхоў і дзеля таго мае меншае значэнне для Беларусі. Яна йдзе праз Невель, Віцебск, Воршу, Магілёў і Гомель.



Палявая дарога.

Найбольш шосаў у Горадзеншчыне, дзе яны пабудованы дзеля вяртных мэтаў. Тым часам ад іх вялікая карысць і для гаспадарскага жыцця краю.

Па заходняй Горадзеншчыне і Сувальшчыне ідзе ў розных кірунках больш дзесятка шосаў. Ад аднаго Беластоку шосы разыходзяцца ў 7-х кірунках. Найменш шосаў у Віленшчыне.

Гасьцінцы.

Па ўсёй Беларусі йдуць, злучаючы гарады між сабою, даўнейшыя пачтовыя дарогі — *гасьцінцы*. Яны па большай часці досіць выгадны для руху, маюць значную шырыню, добра ўтрыманы. Гасьцінцы з бакоў звычайна абсаджаны бярозамі. Гэтыя безканечныя прысады са старых бяроз робяць вельмі прыемнае ўражанне на падарожных. Ды і папраўдзе яны шмат уякняюць гасьцінец і робяць яго выгаднейшым.

Вадзяныя дарогі.

Аб прыродных вадзяных дарогах мы ўжо казалі. Беларусь мае густую сетку судаходных рэкаў. Праўда, частка іх закінута, неагледжана і дзеля гэтага гэтымі воднымі дарогамі карыстацца няма як. Але пры пэўным клопаце і затратах, чысло судаходных рэкаў шмат павялічалася-б.

Штучныя вадзяныя дарогі.

Галаўнейшых судаходных каналаў у Беларусі—чатыры—Бярэзінскі, Агінскі, Аўгустоўскі і Каралеўскі.

Бярэзінскі канал злучае Бярэзіну з Дзвіною. Ён ідзе праз рэчкі Сергуч (прыток Бярэзіны), возера Манец, якое злучана каналам з воз. Бярэшта. З возера-ж Бярэшта выплывае рэчка Бярэшта, прыток Ессы. Есса ўпадае ў Лепельскае возера, а з гэтага возера выплывае Улла—прыток Дзвіны.

Бярэзінскі канал выкапаны быў у 1805 г. Упярод ён быў судаходны. Пасля рэкі і возеры абмялелі і цяпер па ім толькі сплаўляюць лес.

Агінскі канал злучае Ясельду (прыток Прыпяці) з Шчараю. Даўжыня яго каля 50 вёрст. Канал ідзе па балоцістых прасторах і праходзіць праз два возеры—Выганаўскае воз. і воз. Вульку. Выкапаны ён яшчэ ў XVIII веку. Найбалеі служыць канал для сплаву, але перацягуюць па ім і баркі на лінах.

Аўгустоўскі канал злучае Віслу з Нёмнам праз р. Бабёр (прыток Нарві), Нэтту (прыток Бабра) і Чорную Ганжу (прыток Нёмна). Большая часць каналу ідзець недалёка ад мяжы Беларусі. Рух на канале малы, бо ў ім мала вады.

Каралеўскі канал злучае Піну (прыток Ясельды) з Мухаўцом (прыток Бугу). Гэта найбольшы з каналаў Беларусі. Ён мае ўдаўжкі 75 в. Пракапаны ён яшчэ ў XVIII веку. У 1840 гаду ён быў паглыблены. Канал гэты мае вялікае значэнне, злучаючы Дняпро з Віслаю. Па ім ідзе лясны тавар, а так сама і хлеб з Украіны ў порт Гданск, што ляжыць на Балтыцкім моры пры ўтоку Віслы.

Усе гэтыя чатыры каналы злучаюць Чорнае мора з Балтыцкім. Ня глядзячы на такое сваё важнае значэнне, даглядаюцца яны вельмі блага і цяпер у поўным упадку.

Даўно ўжо зьявілася думка аб тым, каб каторы з гэтых каналаў, а так сама і рэкі ім злучання, моцна паглыбіць і разчысьціць.

Калі-б гэтак сталася, на нашай зямлі йзноў, як у даўнейшыя часы, прайшла-бы вялікая гандлёвая дарога, злучаючая Усход Эўропы з яе Захадам. Пэўне што на гэтым вельмі многа выйгралі-б узьбярэжныя месцы і ўся Беларусь.

М о р а.

Марскія дарогі, як ведама, найвыгаднейшыя і найтанейшыя. Беларусь ляжыць паміж двух мораў—Балтыцкага і Чорнага, пры гэтым да першага значна бліжэй, чымся да другога. Але нідзе беларуская зямля да самага берагу мора не даходзіць. Дзеля гэтага мусіць наш гандаль карыстацца марскімі партамі, якія ляжаць на чужой зямлі.

З партоў *Балтыцкага мора* найбольшае значэнне для Беларусі маюць: *Рыга, Лібава, Клайпеда і Кенігсбэрг* (Каралевец).

Рыга ляжыць ля *Рыжскае затокі* пры ўтоку ракі *Дзвіны*, якая ў сваім верхнім і сярэднім цячэнні абвадняе паўночную Беларусь. Бярэзінскім-жа каналам злучана *Дзвіна* з *Дняпром*. Такім парадкам *уся паўночна-ўсходняя Беларусь*—прымерна на ўсход ад р. *Бярэзіны цягне да Рыжскага порту*. Чыгункі так сама злучаюць *Рыгу* найпрасцей з поўначай і ўсходам Беларусі. Тым часам, з Заходняй Беларусыяй звязь не такая моцная. Цераз *Рыжскі порт* вывозіцца шмат *лесу, лёну і пянькі з Беларусі*, а так сама збожжа з паўднёвае Маскоўшчыны.

На жаль *Рыжскі порт* вельмі доўга (кала 4 месяцаў) узімку бывае замерзшы.

Значэнне *Рыжскага порту*, як мы бачым, для Беларусі надта вялікае. Яно яшчэ пабольшала-б, калі-б нашыя вадзяныя дарогі былі расчышчанымі і каб судаходства па іх ня мела толькі перашкодаў. Асабліва паднялося-б значэнне *Рыгі* пры правядзенні вялікага *Чорнаморска-Балтыцкага каналу*, аб якім казана вышэй.

Лібава звязана з *цэнтрам Беларусі* старой чыгункавай лініяй (*Лібава-Роменская*). *Лібава* мае блізка што *незамярзальны* і вельмі выгоды і добра ўстроены порт. Дзеля гэтага мела яна дагэтуль вельмі важнае значэнне для беларускага гандлю. Асабліва гэтае значэнне павялічылася тым, што порты ляжачыя далей на паўдня былі адрэзаны ад Беларусі *Нямецка-Расейскай мяжой*. Шмат ідзе цераз *Лібава* і *украінскага збожжа*.

Рыга і Лібава ляжаць на *латышкай зямлі*.

Кенігсбэргскі порт (*Шіллау*)—найбліжэйшы з узіх марскіх партоў да *Беларускае зямлі* ляжыць у *Нямеччыне*, пры ўтоку р. *Прэгалы*. Некалькі лініяў чыгункі звязуе яго з беларускімі месцамі (*Беластокам, Гораднам*) *безпасярэдна*, а лінія *Коўна-Кенігсбэрг*, якая ідзе цераз *Літоўскую зямлю*, звязуе яго з *Вільняю*. Апроч таго р. *Прэгалу* лёгка можна было-б злучыць каналам з *Нёмнам*.

Кенігсбэрг з даўных часоў вёў шырокі гандаль з *Беларусыяй*. І дагэтуль праз яго вывозіцца шмат *беларускае пянькі, лёну і г. д.*

Урэшце для паўднёвае і заходняе Беларусі можа мець нейкае значэнне і *Гданскі порт*, што ляжыць пры ўтоку Віслы. *Рэкі сыстэмы* Віслы — Буг, Нарэў і Бобр абвадняюць заходнюю Беларусь, а Каралеўскі канал звязуе з Віслаю паўднёвае Палесьсе.

З партоў **Чорнага мора** пэўнае значэнне могуць для нас мець *Херсон*, што ляжыць пры ўтоку Дняпра (цераз яго йдзе шмат лесу з Беларусі) і суседнія парты—*Адэса*, *Мікалаеў* і г. д. Аднак усе яны ляжаць занадта далёка ад Беларусі. Наліжачны да Украіны.

Нямаючы сваіх марскіх партоў, Беларусь мусіць неяк умоўціца з сваімі заходнімі суседзямі, каб карыстацца іхнімі партамі і каб забяспечыць беларускаму гандлю дарогу на шырокі сьвет.

Дзяленьня Беларусі на краіны.

Мы ўжо шмат чаго даведаліся аб розных баках жыцця і становішча Беларусі, аб яе адзнаках: аб паверхні Беларусі, яе расьціннасьці, яе гаспадарцы. Але ўсё гэтае, узятая паасобку—і горы, і рэкі, і гаспадарка і г. д. ёсьць толькі як бы асобнымі штрыхамі вялікага вобраза, якім ёсьць край і яго жыццё. Нам-жа трэба сабе гэты абраз так пазнаць, як ён ёсьць папраўдзе,—адразу з усімі яго хварбамі і адзнакамі. Для гэтага разгледзім усе бакі жыцця краю, ўсе яго адзнакі *адразу*.

Зрабіць гэта ня так лёгка. Занадта многа будзе гэтых штрыхоў і няма яшчэ ў іх акуратнага парадку. Калі трудна пазнаць увесь край у сучэльнасьці адразу, дык ці ня можам мы ўперад у сучэльнасьці-ж пазнаць асобныя паветы, краіны і г. д.?

Чым дэталічней хочам мы пазнаць край, тым на меншыя абшары павінны мы яго разьдзяліць, каб пасья кожан такі абшар разглядаць асобна.

У гэтай кнізе далей мы будзем разглядаць асобна *паветы*, ня дзелючы ўжо іх на меншыя районы.

Павеатаў у Беларусі ёсьць каля 65. Калі мы іх будзем разглядаць уважней, пабачым, што часта суседнія паветы вельмі адзін да аднаго падобны. Паўстае пытаньне, ці не маглі-б мы разглядаць *на некалькі сумежных павеатаў разам, злучыўшы іх у адну краіну?* Гэтак нам і трэба зрабіць.

Разгледзіўшы кожны павет з усіх бакоў, пазнаўшы яго ў сучэльнасьці, мы захочам так сама ў сучэльнасьці пазнаць *усю Беларусь*, як мы знаем яе асобныя паветы.

Шмат лягчэй будзе нам сабе прадставіць *усю Беларусь*, калі мы гэтыя 65 павеатаў паскладаем у групы—**краіны**.

Паветы, злучаныя ў краіну маюць шмат у сабе падобнага. Але ў чым, у якой адзнацы для нас ёсць найважнейшая гэтая падобнасць? Па якіх адзнаках будзем мы злучаць, альбо ня злучаць паміж сабою паветы ў краіны?

Беларусь—край гаспадарскі, а мы ўжо ведаем, што гаспадарка вельмі звязана са шчыльнасцю або гушчынёю насялення. Адзнака гэтая—*гушчыня насялення*—ўсюдых добра вымерана, людзі палічаны і так сама прастор зямлі. Вось-жа гэтую адзнаку—*гушчыню насялення мы прымем за адну з важнейшых*. Гушчывю насялення павету мы будзем лічыць як бы выкінуўшы павеатавае места, дзеля таго, што ў месце народ, ведама, жыве надта густа, а на гаспадарку гэта не заўсёды моцна ўплывае. Дзеля гэтага мы будзем разглядаць *гушчыню сельскага насялення*.

На гаспадарку апроч жыхараў, іх гушчыні ўплывае *прырода*—грунты, клімат і г. д. Але наймацней прырода залежыць ад паверхні краіны і яе падняцця над роўняй мора. Адну прыроду маюць узгор'і, другую нізіны. Дзеля таго *ўстройства паверхні* мы прымем за *другую важнейшую* адзнаку.

Абраз краіны стварыла прырода яе і яе насяленьне. Дзейнасць насялення цягнецца вось ужо праз тысячы гадоў і ёсць вельмі рознароднаю. Не заўсёды зможам мы паводлуг аднае толькі гушчыні насялення злучыць раам тыя паветы, якія прыродна паміж сабою злучаны ў жыцці. Дзеля таго павінны мы звярнуць увагу на *эканамічныя звязкі* (напрыклад гандлёвыя) асобных павеатаў, на іхныя *звязкі ў мінуўшчыне*, на *звычай іхнае гаспадаркі* і г. д.

Урэшце і палітычная звязь накладае часамі моцныя свае знакі на край. Ня шкодзіць, бывае другі раз, прыняць пад увагу, прыкладам, *палітычныя межы краю—у мінуўшчыне*.

Возьмем-жа мы карту Беларусі і панадпісуюем на кожным павеце, якая там ёсць гушчыня насялення. А каб лягчэй было нам разгледзіцца ў гэтых дыфрах замалюем паветы хварбамі такім спосабам, прыкладам, каб там, дзе найгусьцей насялення жыве, была і хварба найгусьцей паложана.

Глян'яма цяпер на карту. У некалькі яе мяісцох хварба ляжыць найгусьцей. Возьмем такі найгусьцейшы павет, прыкладам Навагрудскі і палядзём, якія паветы да яго падобны, якія не-

Возьмем з другога боку павет з найбольш рэдкім насяленьнем—Мозырскі. Калі Навагрудскі будзе асяродкам аднае краіны,—найгусьцейшае, Мозырскі будзе асяродкам найрадзейшае. Паміж гэтых двух павеатаў ляжыць пав. Слуцкі. Куды яго аднесці?

Па гушчыні ён займае як раз блізу сярэдзіну паміж Навагрудскім і Мозырскім. І мы ведаем, што, і папраўдзе, яго заходняя і паўночная часткі зусім падобны да Навагрудзкага пав.

гэта край земляробскі, ляжыць на узгор'і; а паўднёвая частка— ёсць такім самым Палесьсем, як і Мозырскі павет.

Але паветаў мы пастанавілі не дзяліць. Значыцца трэба яго туды ці сюды аднесці. Прыймаючы пад увагу, што большая частка павету і па паверхні, і па грунтох, і па сваіх звязках эканамічных цягне да Навагрудчыны, мы Слуцкі павет злучаем з Навагрудскім.

Такім самым спосабам ідучы, звязжам з Мозырскім паветам рад падобных да яго паветаў Палесся, а з Навагрудскім— паветы ляжачыя на узгор'ях.

Калі мы ўважней прыгледзімся да некаторых такіх групаў паветаў, мы пабачым, што такую напр. Палескую, рэдка залюднёную групу варта раздзяліць, бо Барысаўскі павет па сваёй прыродзе досіць мала падобны да Мозырскага, хаця заселены так сама рэдка. Мы звязжам Барысаўскі павет з Ігуменскім і назавём гэтую краіну *Верхне-Бярэзінскім Палесьсем* (бо ляжыць ля верхняе р. Бярэзіны), а краіну зложаную з Мозырскага, Рэчыцкага і Бабруйскага пав. дзеля вялізнага прастору можам назваць напр. *Вялікай Палескай нізінаю*.

Прыняўшы пад увагу ўсё толькі—што сказанае, мы дзелім Беларусь на 14 краінаў. Вось іхныя назовы:

1. Полацкае Наддзвін'не,
2. Віленскі край,
3. Краіна Менскага Узгор'я,
4. Наддэманскі край (Горадзеншчына),
5. Надбужанскі край (Падлясьсе).
6. Піншчына.
7. Вялікая Палеская Нізіна,
8. Беларускае Лесастэп (Чарнігаўшчына).
9. Радань (Паўднёвая Магілёўшчына).
10. Верхне-Бярэзінская краіна.
11. Мельціслаўшчына,
12. Аршанская Краіна (Паўночная Магілёўшчына).
13. Краіна Задзвінскіх Узгор'яў (Віцебшчына) і
14. Смаленшчына.

Разглядаючы ўважна карту Беларусі, падзелянае на гэтыя раёны, мы можам зрабіць такі вывад.

Паўднёвы край Беларусі і яе *Цэнтр* займаюць *краіны нізінныя*, у большай часці рэдка залюдненыя і лясістыя—6) Піншчына, 7) Вялікая Палеская Нізіна, 8) Лесастэп, 9) Радань і 10) Верхне-Бярэзінская Краіна. Гэта паяс *нізінаў*. Ён дзеліць паяс узгор'яў, што аблягае яго з трох бакоў—з усходу, захаду і паўночы, на *Паяс Заходніх Узгор'яў* у якім ляжаць першыя пяць краінаў і *Паяс Усходніх Узгор'яў*, у якім ляжаць чатыры апошнія краіны.

Паветы Беларусі,

іх расьдзел паміж краінамі, іхная шчыльнасьць насяленьня і лясістасьць.

Паясы, краіны і паветы.	Шчыльнасьць вясковага насяленьня *)	% прасто-раў занятых лесам. **)	Паясы, краіны і паветы.	Шчыльнасьць вясковага насяленьня.	% прасто-раў занятых лесам.
Паяе заходніх Узгор'яў.			Паяе Нізінаў		
I. Полацкае Наддзьвіньне.	37	30	VI. Пінчына	28	25
Полацкі павет	29	37 ₀	Пінскі павет	19	34
Лепельскі "	45	23	Кобрынскі пав.	38	17
Дрысьсенскі пав.	36	34	VII. Вялікая Палеская Нізіна.	17	44
Дзісьненскі "	39	25	Мозырскі павет	12	40
Ілукшанскі "	—	—	Рэчыцкі "	19	44
Брацлаўскі (Ново-Александраўскі пав).	—	—	Бабруйскі "	20	47
II. Віленскі край	37	28	VIII. Верхне-Бягзінская Краіна	25	47
Віленскі павет	36	27	Ігуменьскі пав.	26	46
Троцкі "	—	—	Барысаўскі "	25	48
Сьвянцянскі пав.	37	24	IX. Беларус-і Лясастэп	44	23
Ашмянскі "	37	32	Гомельскі пав.	41	25
Вялейскі "	36	28	Новазыбкаўскі пав.	47	20
III. Краіна Менскага Узгор'я	43₀	29	Суражскі "	51	22
Менскі павет	41	29	Старалубскі "	45	20
Слуцкі "	55	32	Мгліцкі "	40	24
Навагрудзкі пав.	53	27	Трубчаўскі "	—	—
IV. Наднёманскі Край	38	26	Бранскі "	—	—
(Горадзеншчына).			Гагаднінскі "	43	26
Горадзенскі павет	42	23	X. Радаль (Паўднёвая Магілёўшчына)	34	40
Лідзкі "	40	29	Рослаўскі пав.	31	42
Слоніцкі "	34	28	Клімавіцкі "	38	41
Ваўкавыскі "	11	21	Чарькаўскі "	36	40
Сакольскі "	38	20	Быхаўскі "	29	40
Аўгустоўскі "	35	30	Рагачоўскі "	34	36
Пружанскі "	36	34	Паяе усходніх Узгор'яў.		
V. Надбужанскі край	48	21	XI. Мьсціслаўшчына	42	37
(Падлясьсе).			Мьсціслаўскі пав.	43	39
Беластоцкі павет	53	21	Чаўскі "	38	42
Бельскі "	47	18	Гарэцкі "	46	35
Берасьцейскі "	43	23	Красенскі "	42	31

Паясы, краіны і паветы.	Шчыльнасьць вясковага насельніцтва.	% прасто-раў заня-тых лесам.	Паясы, краіны і паветы.	Шчыльнасьць вясковага насельніцтва.	% прасто-раў заня-тых лесам.
ХІІ. Аршанскі край. [Паўночная Магілёўшчына).	37	40	ХІV. Смаленшчына . . .	28	43
Аршанскі пав.	36	43	Смаленскі пав.	35	34
Магілёўскі "	38	47	Парэцкі "	25	45
Сеннінскі "	37	31	Вяліжскі "	23	46
ХІІІ. Краіна Задзвіньскіх Узгор'яў (Віцебшчына).	32	33	Духаўпінскі пав.	33	39
Віцебскі пав.	38	34	Ельнінскі "	32	39
Гарадоцкі "	34	29	Дарагабужскі "	30	41
Невельскі "	30	33	Бельскі "	16	55
Себежскі "	28	35	Ржэўскі "	—	—
Люцынскі "	—	—	Асташкаўскі "	—	—
Апачацкі "	—	—	Тарапецкі "	—	—

Увага. Для паветаў, якія цаліком ня ўходзяць у склад Беларусі, цыфры шчыльнасці і лясістасці не падаюцца.

*) Цыфры ўзяты з перапісу 1897 году. Цяпер яны шмат змяніліся.
 **) Цыфры ўзяты з зямельнага перапісу 1887 г. Цяпер яны значна змяніліся.

Паасобныя краіны Беларусі.

Паяе заходніх узгор'яў.

Паасобныя краіны Беларусі.

Паяе заходніх узгор'яў.

I. Полацкае Наддзвін'не.

Гэтая краіна складаецца з 7-х павеатаў — Дзісьненскага, Дрысенскага, Полацкага, Лельскага, Іллуштанскага, і Дзвінскага (Дынабургскага). Большая часць гэтых павеатаў належыла да Віцебскае губэрні, але Дзісьненскі пав. належыў да Віленскае, Брацлаўскі да Ковенскае, а Іллуштанскі да Курляндскае.

Уся краіна ёсьць як-бы шырокім логам, абнятым з паўнэчы Задзвінскімі, а з паўдня Завялейскімі ўзгор'ямі і нахіленым у бок Балтыцкага мора. Заходні бок гэтага логу адкрыты—тут ён зліваецца з *Надбалтыкай Нізінаю*.

Пасярод гэтае краіны цячэ р. *Дзвіна* з сваймі прытокамі—*Дзісенкаю, Дрысаю і Полатаю*. Дзвіна тут ужо шырокая і судадходная. Але як раз тутак на ёй спатыкаецца найбольш парагоў, якія перашкаджаюць судадходству.

Па абодвух берагох Дзвіны параскідана бяз ліку вазэраў. Найбольш іх аднак у трох гнёздах: 1) у пав. *Браслаўскім*—дзе

паміж дзесяткаў дробных азёраў, ляжаць і такія *вялізныя* вазёры,—як *Снуды*, *Дрысьвяты* і *Дрывяты*, 2) *Лепельскім пав.* і 3) ў *Дзвінскім*. Паверхня гэтых паветаў проста зрэзана вазёрамі. Мыйсцовасьць мае найбольш чыста марэнны характар, аб якім мы пісалі на стр. 9. Усюдых разсыпаны марэнныя ўзгоркі, то выцягнутыя, то абкружаныя, як бохан хлеба.

На ўсходзе краіны ў Лепельскім павеце мыйсцовасьць ужо моцна паднята; узгоркі там ужо ідуць вялікімі гнёздамі і ланцугамі і маюць значную вышыню. Асабліва гэта трэба сказаць аб *Пышнагоры*, высокім узгор'і, якое ляжыць на захад ад Лепе ля. Так сама моцна паднята сумежная з Лепельскім частка Дзісьненскага павету.

Найбольш пашыраны ў краіне досіць ураджайныя суглінкі і супяскі. Толькі ў Полацкім павеце, побач з добраю глістаю зямлёю, ляжаць значныя прасторы падзолу і пяшчанага грунту. Так сама і ў Брацлаўскім, асабліва-ж у Ілукштанскім пав. пераважаюць бедныя пяшчаныя грунты.

У Полацкім павеце значныя прасторы займаюць *балоты*, што ляжаць між рэкамі Дрысаю і Полатаю. Досіць вялікае балота ёсьць і ў Дзісьненскім павеце, на захад ад Дзісны. Балоты тут найбольш імховыя, сфагнавыя.

Полацкае Наддзвіньне ляжыць найбліжэй з усіх краёў Беларусі да мора. Ад Рыжскае затокі да Ілукшту ўсяго 170 вёрст. Да таго-ж яно яшчэ і зьніжаецца ў кірунку да мора і дзеля таго вільготны і мяккі морскі *клімат* без перашкод уразаецца ўздоўж Дзвіны далёка на ўсход. Сярэдняя гадавая тэмпература каля 6°, ападаў за год бывае каля 600 міліметраў, неба па большай часьці закрыта воблакамі.

Лесу ў Наддзвіньні нямнога. З даўніх часоў сядзіць тут народ досіць густа і дзеля таго лепшыя землі парасьцярэбліваны і ўзараны. Толькі на пясках, у Полацкім павеце, затрымаліся значныя лясныя прасторы, ды досіць лясісты захад Дзісьненскага пав.

На полі сеюць звычайнае збожжа—жыта, а з ярыны—авёс, ячмень. Ячменю сеюць досіць многа, асабліва, ў Лепельскім і Дзвінскім паветах. *Па засеву ячменю* цэты край займае *другое мейсца* пасля Задзвінскага ўзгор'я. Ячмень часткаю вывозіцца, часткаю на мейсцы перакуруецца на пiва. Досіць многа садзяць *бульбы* і сеюць *лёну*. Ураджаі бываюць сярэднія.

Вясковае насяленьне займаецца гаспадаркаю; толькі дзённа-дзе ў лясістых мыйсцовасьцях зарабляюць яшчэ і ў лесе, ды ўзьбярэжныя жыхары займаюцца сплавам дрэва, будаваньнем чаўноў і інш. Апроч таго ў Наддзвіньні шмат хто займаецца рыбацтвам у вазёрах і рэках.

Шчыльнасьць вясковага насяленьня ў Наддзвіньні большая, чымся ў акалічных краёх, дзякуючы лепшым грунтам і палажэньню ля вялікае ракі. Вёскі ў Наддзвіньні не вялікія—на 1 вёску

прыходзіцца чалавек 50—60. У Ілукштанскім і Брацлаўскім пав. вёскі яшчэ драбнейшыя.

Надзвін'яне мусіць было заселена яшчэ ў дагістарычныя часы. Гісторыя знаходзіць тут ужо моцны і багаты *Полацк*, які вядзе значны гандаль з Усходам і Заходняю Эўропаю. Палачане пазакладалі і ўсе важнейшыя гарады Надзвін'яна: Дзісну, Брацлаў, Герсіку (быў даўней над Дзвіною, ніжэй Дзвінску, цяпер—толькі руіны), Дрысу, Друю і інш. Усе гэтыя гарады былі праз увесь час вельмі песна зьвязаны з Полацкам, мелі супольных з ім князёў, а пасля ваяводаў.

На захадзе Дзвінскага пав. жывуць ужо найбольш *латышы* з невялікаю толькі прымешкаю беларусоў. Зямля іхная не рахавала шмат сьлядоў панаваньня лівонскіх рыцароў. Яны пазакладалі некалькі гарадоў і замкаў, напр. Крэйцбург, Дзвінск. у руках іхніх патомкаў ёсьць цяпер яшчэ двары. Закладалі там гарады і Палачане (Герсіка, Кокенгаўзен), але пасля імі заваладалі рыцары.

Найбольшыя месцы ў гэтым краю—Полацк і Дзвінск. Але ёсьць шмат драбнейшых месц і мястэчак.

Полацк—старэйшае з месц беларускіх, сталіца незалежных беларускіх князёў, ляжыць ля Дзвіны, на правым яе беразе пры ўтоку р. Полаты. Даўней гэта быў вельмі багаты горад. Яшчэ ў XII веку ён веў шырокі гандаль з нямецкімі краямі (напр. з Гатляндам, пасля з Рыгаю). У XVI веку Полацк меў больш за 100 тысяч жыхараў і славіўся сваім багатым.


Было тады ў Полацку два *замкі*—верхні і ніжні. Стаялі яны на ўзгорку на левым беразе Полаты пры яе ўтоку. У верхнім замку былі княжыя палацы, стаяў старасьвецкі сабор Сьв. Софіі (ён і цяпер стаіць).

Полацку прышлося шмат перацярпець за свой даўгі век. Ня раз зьніштажалі яго пажары, ня раз пусьцеў ён ад чумы ды халеры, ад голаду, а найгорш даводзілася яму ў часы маскоўскіх нападаў. Тады разам ішлі ўсе гэтыя беды і да іх яшчэ дадаваліся няміласэрныя звычайныя вайны. У канцы Полацк так змалеў, што ў 1780 годзе ў ім заставалася ўсяго каля 1000 жыхараў.

Пасля таго Полацк яшчэ некаторы час быў аджыў—гэта калі ў 1812 гаду там была адкрыта вышэйшая школа—*акадэмія*. Але акадэмія істнавала ўсяго 8 гадоў. Па яе закрыцьці Полацк зрабіўся самым звычайным наветавым месцам, якім ён і астаецца дагэтуль. Жыхараў у ім каля 30 тыс. чалавек, хвабрык і заводаў вялікіх няма.

Ад *старыны* засталася мала. Ад замку засталіся толькі равы, якія яго абкружвалі ды сабор сьв. Софіі, якога праўда перабудавалі ў XVIII веку. Гэта аб гэтым саборы кажацца

ў „Слове аб полку Ігораве“; яго званы чуў князь Усеслаў седзячы ў далёкім Кіеве... Але найцікавейшы будынак у Палацку-гэта старасьвецкая царква—Хрыста—Спаса, якую пабудавала



Полацк, калі на яго глядзець з заходняга боку.

ў XII веку Сьвятая Еўфрасінья, княжна полацкая.—У вялізных мурах, дзе ўперад зьмяшчалася акадэмія—цяпер ваенная школа.

Харошыя і любяы, а разам з тым балючыя ўспаміны абуджае Полацк у сэрцы беларускім. Горад гордае Рагнеды, якая не хацела разудь нагі кіеўскаму князю, горад Усеслава Чарадзея, найслаўнейшага з князёў беларускіх, горад вялікай багамоліцы—сьвятое Еўфрасіньні заснуў на даўгія вякі. Ня збіраецца шумнае веча, ня плывуць чаўны беларускіх купцоў полацкіх у варажское мора; ды і купцоў беларускіх у Полацку ўжо даўно няма. А званоў Сьв. Софіі даўно ўжо ніхто ня чуў, ня то што ў Кіеве, а навет куды бліжэй—па мястох і вёсках беларускіх.

Як заціх і замёр Полацк, так заціхла і замёрла жыцьцё на ўсёй Беларусі. Калі-ж яно адродзіцца і Беларусь стане на свае ногі, пэўне, зусім іначай будзе выглядаць і Полацк.

У Полацку цяпер крыжуюцца дзьве чыгункі (адна з іх нядаўна пабудавана) і ёсьць параходная прыстань на Дзьвіне. Дзеля гэтага трэба спадзявацца, што гэтае адвечнае места йзноў пачне шыбка расьці і разьвівацца.

Полацкі навет ляжыць блізка ўвесь на правым беразе Дзьвіны. Грунты яго найбольш неўраджайныя. Затым-жа ў павеце шмат лясоў і балотаў, а насяленьне рэдкае.

Пры *Лепельскім* возеры, ля р. Уллы—ляжыць места *Лепель*. Р. Улла, як ведама, ёсьць часткай сыстэмы Бярэзінскіх каналаў. Ня глядзячы на гэта Лепель мае вельмі малое прамысловае і тарговае значэньне. Такое значэньне маюць за тое мястэчкі Лепельскага павету, якіх ёсьць больш дзiesiąтка. Сярод іх найбольш адзначаюцца два: Бешанковічы і Чашнікі.

Бешанковічы досіць вялікае, (каля 5000 чал.) бойкае тарговае мястэчка, на высокіх берагох Дзьвіны там, дзе яна крута заварочуецца на паўночны захад.

Мястэчка мае добры выгляд, усё брукаванае. На Дзьвіне ёсьць бойкая параходная прыстань. Навакол Бешанковіч ляжыць добрая ўроджайная зямля і гаспадарка вядзецца добра. Дзеля гэтага ў Бешанковічах прадаецца шмат збожжа. У мястэчку шмат рамяснікоў (мылавараў, ганчароў і інш.)

Чашнікі старасьвецкае мястэчка, ля р. Уллы, слаўнае гістарычнымі ўспамінамі. У сярэдзіне XVI в. беларускія ваяводы мелі тут дзьве вялікія ваенныя перамогі. Мікалай Радзівіл Чорны разбіў тут у 1565 гаду маскоўскае войска, а праз два гады. Сянгушка разбіў татараў. Цяпер Чашнікі вялікае тарговае мястэчка, маюць да 7 тыс. жыхараў, спаміж каторых шмат рамясьнікоў.

Пад Чашнікамі у фальв. Скіне ёсьць хвабрыка паперы Валадковіча, на якой працуе больш 500 работнікаў. Паперы ў год вырабляецца больш 200 тыс. пудоў.

У Лепельшчыне ёсьць некалькі мінэральных крыніцаў—у **Боркаўшчыне** (каля Ушача) серна-зялезная, у **Вішковічах** (пад

Чашнікамі) серныя і інш. Хаця яны ўлечуюць хворых, аднак застаюцца ня выкарыстанымі.

Лепельскі павет належыць да найгусьцей заселеных паветаў Беларусі. У ім шмат шляхоцкіх засьценкаў. Грунты ў ім ляжаць гліэстыя, ураджайныя. Сеюць шмат *яменю*. У мястэчках шмат рамясьнікоў.




■ Маладзіца—мяшчанка з Лепельшчыны.

Дрыса, ля Дзьвіны, пры ўтоку р. Дрысы, даўнейшае прадмесьце Полацку,—цяпер гэта невялікае места.

У паўночнай часьці *Дрысенскага пав.* ёсьць возера *Асьвей* з вялікім востравам пасярод. На гэтым востраве ўперад была капліца з вядомым ўва ўсёй Беларусі цудоўным абразом Багародзіцы. Возера злучана з р. Дрысаю каналам, па якому сплаўляецца шмат дрэва. На беразе возера ляжыць тарговае **м-ка Асьвей**. Ля Дрысы ляжыць **м-ка Валынцы**, дзе ўперад была

гімназія, якую пасяля расейцы закрылі. У гэтым мястэчку ёсць гарбарня, бровар.

Дзісна так сама, відаць, была пабудавана палачгнамі; праз даўгі час яна належыла да полацкіх архірэяў. Ляжыць ля Дзвіны, за дзье мілі ад чыгункі У Дзісьненскім павеце ёсць тры важных мястэчкі: Глыбокае, Паставы і Друя. М-ка Глыбокае ляжыць на паўдні павету, сярод двух вазёраў. Мае каля 7 тыс.



Селянін з Лепельшчыны.

насяленьня, якое займаецца найбольш гандлем. За возерам знаходзіцца м-ка **Беразьвеч**—з манастыром, пры вузкакалоўнай чыгункі з Сьвянцян, якая ідзе паўднёвым краем Дзісьненскага пав. Пры гэтай так сама дарозе ляжыць м-ка **Паставы**. Некалькі Паставы належылі да Тызенгаўза, вядомага асьветнага і эканаміцкага дзеяча, які жыў у XVIII в. Тызенгаўз быў пабудавальнікам тут некалькі хвабрыкаў—палатняную, паперню, гарбарню

і інш. Быў тут даўней і багаты музэй, які пасля быў перанесены ў Вільню. Цяпер Паставы маюць каля 3 тыс. жыхараў.

Друя—значная прыстань на Дзвіне. Лічыцца месцам, мае каля 6 тыс. жыхараў.

Дзісьненскі павет ляжыць на добрых грунтох і досіць густа заселяны, апроч заходняе яго часткі, дзе цягнуцца вялікія хваёвыя бары, на пяшчаных грунтох.

Беларускія часткі паветаў *Ілукітанскага і Брацлаўскага (Ново—Аляксандраўскага)* ляжаць на бедных пяшчаных грунтох. Прасторы гэтых паветаў засеяны сотнямі вазёраў, між якіх ёсьць і такія вялікія, як Снуды (22 кв. в.), Дрысьвяты (41 кв. в.), Дрывяты і інш. Лясоў тут мала. Насяленьне займаецца, апрача гаспадаркі, рыбалоўствам на вазёрах.


Ля воз. Дрывяты стаіць стары горад **Брацлаў** (або **Братыслаў**)—равесьнік Полацка, даўнейшае паветавае места. Цяпер гэта невялікае мястэчка. Паветовым месцам зрабілі былі пасля **Езёросы**, якое назвалі **Ново-Аляксандраўскам**. Езёросы ляжаць на мяжы паміж, Беларусыя і Літвою. На гэтай-жа мяжы ляжаць на яшчэ **Ілукшты**, другое паветавае места і **Відзы**—значнае мястэчка, вядомае з сваіх мінеральных крыніцаў.

Дзвінск (або *Дынабург*) заложаны быў, у XIII веку, лівонскімі рыцарамі. Гадоў сто назад, тут расейцы пабудавалі крэпасць. Горад ляжыць у нізіні, ля Дзвіны, і займае вялікі прастор. З Дзвінску разыходзяцца ў 5-х кірунках чыгункі і некалькі шасаў. Па Дзвіне ходзяць параходы да Полацка і Віцебска Дзякуючы гэткаму свайму палажэньню, Дзвінск вырае у вялікі горад: у ім да 100 тыс. насяленьня. Насяленьне мяшанае: найбольш жыдоў, шмат беларусоў, латышоў і старавераў—расейцаў.

Дзвінск—прамысловы горад. Асабліва многа ў ім гарбарняў, якія да таго-ж маюць, добрае ўстройства і вырабляюць лепшыя сарты скуры. У Дзвінску каля 2000 хвабрычых работнікаў.

За мілю ад Дзвінска, ля Дзвіны, ёсьць курорт **Пагулянка**. У харошай мяйсцовасьці, у адвечным хваёвым бары пабудаваны мураваныя вадзяныя і кумысовыя лячэбніцы, дзе хворыя маюць усякія выгоды і камфорт. Хворых сюды зьяжджаецца досіць многа. З Дзвінску сюды ходзяць параходы.

У харошай мяйсцовасьці, ля Дзвіны, за 6 міль ад Дзвінску, ляжыць **Краслаўка**, прамysłовае і гандлёвае мястэчка. Пабудавана яно вельмі даўно. Кажуць, што ў ім жыла Сьв. Еўфрасінья Полацкая (XII век.) Краслаўка даўно славілася сваймі дыванамі, аксамітамі, сукнімі, броняю, срыбнымі, залатымі і іншымі вырабамі краслаўскіх рамясьнікоў. Цяпер у Краслаўцы найбольш развіта гарбарства.



Краєвид у алґорним краю.

У Краслаўцы ёсць вельмі харошы касцёл і палац з вялізным паркам, якія пабудаваў краслаўскі дзедзіч, гр. Зібэрг-Плятэр.



Краслаўка.

У Дзвінскім павеце беларусы жывуць перамешанымі з латышамі. Чыста беларускімі трэба лічыць толькі ваколіцы Дзвінску і наагул узьбярэжны пас, уздоўж Дзвіны, ад Дзвінску да Друі. У гэтай часьці павету грунты ураджайныя, народ жыве багата.

У Дзвінскім і суседніх паветах жыве шмат старавераў.

II. Віленскі край.

Да Віленскага краю мы залічваем паветы даўнейшае Віленскае губэрні: Віленскі, Сьвянцянскі, Вялейскі, Ашмянскі і Троцкі. Дзісьненскі павет прылучаны намі да Полацкага Наддзвіньня, а Лідзкі пав., які так сама належыў да Віленскае губ., мае больш у сабе падобнасьці з Горадзеншчынаю, куды мы яго і прылучаем.

Віленшчына ляжыць на двох горных ланцугах—Віленскім і Завялейскім узгор'ях, паміж якімі ляжыць шырокая лагчына

лічынн вёсак тут з большага такая самая, як і ў Надзьвіннѣ (каля 50 чалавек у вёсцы) і так сама на захадзе крыху меншыя вёскі, на ўсходзе—большыя. Вясковае насяленьне займаецца гаспадаркаю і толькі ў лясістых частках Ашмянскага і Вялейскага пав. маюць значэньне лесавыя заробкі.

На полі сеюць жыта, з ярыны найбольш аўсу, ячменю і бульбы. Грэчкі сеюць вельмі мала. На лепшых грунтох спыткаецца пшаніца. Гаспадарка стаць досіць высака, асабліва ў дварох. Часьцей, чымся дзе, можна сутрэць тут заводзкую карову, каня, садок ля хаты, лубін на пясках.


Хатнія рамёслы разьвіты слаба, навет ткацтва. Народ тут носіць найбольш крамную тандэтную вопратку; саматканы ўжываюцца толькі да работы. За тое ў мястэчках шмат рамясьнікоў. Мястэчкаў наагул шмат і ў іх ідзе бойкае гандлёвае і прамысловае жыцьцё. Усе яны вельмі цесна звязаны з Вільняю.

Вільня - культурны і эканамічны цэнтр усяе Беларусі і Літвы, сталіца вялікіх князёў літоўска—беларускіх, найбольшае места на ўсім прастору Беларусі. Ляжыць Вільня ў катліне акружанай з усіх бакоў гарамі. З захаду і паўдня, ідуць Панарскія горы, а з усходу, ля самае Вільні, высяцца пяшчаныя горы—*Замкавая*, *Трохкрыжавая* і *Бякешовая*. З поўначы катліну замыкае ўзгор'е *Шашкіні*. Пасярод катліны цячэ Вяльля і тут у яе, у падножжа Замкавае гары, ўпадае Вялейка. Вільня пабудавана на левым беразе Вяльлі, пры ўтоку Вялейкі.

Хаця легенда прыпісвае залажэньне Вільні Гэдыміну і адносіць яго да пачатку XVI веку, аднак можна з пэўнасьцю сказаць, што Вільня куды старэйшая. Хто і калі яе залажыў, навет які народ—нямаведама. У летапісі першая вестка аб тым, што віленцы выбралі сабе за князя аднаго з беларускіх полацкіх князёў—Расьціслава (унука Усеслава Чараўніка); было гэта ў 1128 гаду. Гэта дазваляе нам лічыць, што Вільня ад самага пачатку была беларускім месцам. Пасьля, калі вялікія князі літоўскія перанесьлі сюды сваю сталіцу і абкружылі сябе беларускім баярствам, Вільня перахавала свой беларускі характар. Ліцьвіны займалі толькі паўночную частку гораду, каля Замкавае гары, каторая і звалася *Літўская Палавіца*. *Беларуская палавіца* займала паўднёвую частку Вільні, пад Вострую Брану.

Вільня тых часоў была вялікім, багатым і культурным месцам. Насяленьня у ёй было да 200 тысячаў; апроч беларусоў і ліцьвіноў, было шмат жыдоў, немцаў і інш. Прыдворнае жыцьцё вымагала раскошы і вяльможы, жывучы самі ў Вільні, сьцягвалі з усяго прастору дзяржавы ўсё, што было лепшага ў іхніх маемасьцях, а перад усім лепшых майстроў, рамясьнікоў. У сталіцу зьяжджаліся і ўсе лепшыя культурныя сілы. Затым у Вільні былі вельмі моцна разьвіты рамёслы, было шмат школаў, друкарняў. Урэшце красавала тады і гандлёвае жыцьцё


Вільні. Для нас гэта цікава між іншым яшчэ і таму, што ўсе культурныя і тэхнічныя сілы йшлі ў Вільню найбольш з Беларусі і Вільня, дзеля таго, мела характар чыста—беларускага места.



Замкі Віленскія ў XVII веку.

У XVII веку беларускую культуру ў Вільні стала выціскаць польская. З гэтага-ж часу пачаўся і ўпадак Вільні. Рэлігійная барацьба, даведзеная да крайнасці, пажары, хваробы, голад, напады чужаземцаў — усё гэта памагала ўпадку Вільні.

У канцы XVIII і пачатку XIX в., ў Вільні ўзноў закіпела культурнае жыццё. Справы асьветы пайшлі моцна ўперед, па-адчынялася шмат новых школаў, стварыўся Віленскія унівэрсытэт, які стаяў на чале гэтага сьветнага руху. Хаця ўся навука йшла ў польскай мове, аднак, значэньне Віленскага Унівэрсытэту, для ўсяе Беларусі—было вялізнае.



Віленскі унівэрсытэт. Астрономічная абсерваторыя. 7

Праіснаваўшы каля 30 гадоў, Унівэрсытэт быў зачынены расейскім Урадам. Тады-ж, у царстваваньне Мікалая I, была пачыняна большая частка школ у Беларусі. Лепшыя школы, разам з іхнай маемасьцяй, перавезены былі ў Маскоўшчыну. У будынках Унівэрсытэту і іншых школ, паадчыняліся расейскія сяроднія школы. У палацах вяльможаў, у каталіцкіх манастырох




Абраз Пачыстай Багародзіцы Вострабрамекай.
(Старая гравюра).

расейскі ўрад зрабіў вастрогі, казармы. З эўрапейскага культурнага цэнтру, якому дзіваліся чужаземцы, маскоўцы сталіся зрабіць звычайны „губэрнскі горад“—поўны казармаў і чыноўнікаў.

З другога боку, за апошнія 3 вякі, насяленьне Вільні вельмі моцна спалычлася. Патомкі беларусоў і літвіноў часта ўжо не разумеюць роднае мовы і шчыра лічць сябе палякамі. Гэткім парадкам з беларускае Вільні сталася Вільня польско-маскоўская.

Вільня. Рагуша і пазіц перад ёю ў пачатку XIX в.



За апошнія часы палажэньне змянілася. Абудзіліся нацыянальна і беларусы, і літвіны і пачынаюць адбіраць адну па адной свае старыя пазіцыі ў паліцыі. А маскоўцы былі ваносным элемэнтам і з выхадам расейскіх войскаў з Вільні, счэзьлі.

У Вільні засталася шмат *старасьветчыны*. Цэлыя дзесяткі старасьвецкіх касьцёлаў і цэркваў падымаюць свае вежы над Вільняю.

У *Катэдральным* касьцэле і ў *Прамысьленскай* царкве, пахаваны вялікія князі Літоўска — беларускія. У катэдры знаходзяцца і іхнія партрэты і статуі. У капліцы, над *Востраю Брамаю*, ёсьць найслаўнейшая беларуская сьвятыня: абраз Прачыстае Багародзіцы, якога роўна шануюць і праваслаўныя, і каталікі і да якога з усёй Беларусі ідуць на багамольле. Пад Востраю Брамаю ўсе праежджыя і праходжыя, бяз розьніцы веры, ідуць з непакрытаю галавою.

Шмат якія з касьцёлаў і цэркваў годны ўвагі, дзеля свае архітэктуры, скульптуры і малярства. З гэтага боку Вільня ёсьць найцікавейшым месцам Беларусі. Нідзе не захавалася гэтулькі цікавых і харошых будынкаў і абразоў.

У Вільні няма вышэйшае школы, ня вельмі многа сярэдніх і ніжэйшых школаў, ёсьць музэй і бібліятэка. Тым часам, у Вільні, культурнае жыцьцё йдзе байчэй, чымся ў якім іншым месце. Выдаецца шмат газэт і журналаў у розных мовах, істнавалі ўвесь час культурныя і палітычныя таварыствы і гурткі, іншыя адкрыта, а то і патайна.

Вільня была да апошніх часоў цэнтрам нацыянальнага беларускага руху. Тут выдаваліся першыя беларускія газэты і кніжкі, закладаўся першы тэатр беларускі і навуковыя таварыствы, а так сама і беларускія школы. Вільню так сама лічаць сваім галоўным культурным цэнтрам і жыды (іх у Вільні больш палавіны жыхараў) і ліцьвіны. Усе нацыі Беларусі і Літвы згодна ўжываюцца ў гэтым месце, павялічваючы ў ім свае культурныя багацьці.

Вільня—найвялікшае места Беларусі; у ім жыве больш за 200.000 чалавек. Апрача палітычных і гістарычных прычынаў гэтаму спрыяе палажэньне Вільні на важным вузле чыгунак. З Вільні разыходзяцца чыгуакі ў пяцёх кірунках. Яны злучаюць Вільню простымі лініямі з Захадам і паўднём Беларусі. Паўночны ўсход Беларусі гэтак добра з Вільняю не зьвязаны.

Хвабрычная прамысловасьць у Вільні досіць разьвіта. Па вырабу тавараў Вільня займае другое, пасля Беластоку, мейсца сярод мест Беларусі, *на лібе работнікаў* хвабрычных—займае першае мейсца. *Работнікаў* у Вільні да 15 000 чал. У Вільні ёсьць 8 вялікіх гарбарняў (з іх 4 паравыя), 2 паравых хвабрыкі панчохаў, шмат пільняў, ткацкія хвабрыкі, хвабрыкі мэталёвых вырабаў і інш. Але найбольшае значэньне ў прамысловасьці Вільні маюць дробныя хвабрыкі і майстроўні рамясьнікоў. У Вільні працуюць больш за 8000 краўцоў, шмат шаўцоў і іншых рамясьнікоў. Частка іх працуе на сваю руку, але большая частка бярэ работу з кантораў, магазынаў, што прадаюць тандэтную адзежу і вобуй.

Па гандлю гатовай адзежаю, футрамі, вобуем Вільня займае вельмі віднае мейсца на ўсім усходзе Эўропы! Апроч таго Вільня зьяўляецца галоўным гандлёвым цэнтрам Беларусі і для іншых тавараў. Тут змяшчаюцца найбольшыя гандлёвыя фірмы, ёсьць склады тавараў, адгэтуль тавары разыходзяцца ня толькі па ўсёй Беларусі і Літве, але навет і далей, за іх межамі.

Ваколіцы Вільні надта харошыя. Ад самага места ўва ўсе бакі расьцягнуліся прадмесці аж да лясоў, што абкружуюць з усіх бакоў Вільню. Ужо і сярод лесу вырастаюць вуліцы, кварталы і цэлыя новыя прадмесці.

Адно з важнейшых і старэйшых прадмесцаў Антокаль, якое цягнецца на 6 вёрст, уздоўж левага берагу Вяльлі. Тут ёсьць так сама некалькі цікавых старых будынкаў; асабліва варт увагі, па сваёй скульптурь, касцёл Сьв. Пётры і Паўла.




Касцёл Сьв. Пётры і Паўла, на Антокалі.

З гораў, што акружуюць Вільню, аткрываюцца надзвычайна харошыя віды на места Вільню і на ўсю ваколіцу. Асабліва часта публіка бывае на *Замкавай гары*, што высіцца над самаю

Вільню. На гэтай гары стаяў даўней Замак, пабудаваны Геды-
мінам. Руіны яго відаць дагэтуль.

За мілю ад Вільні, ў сасновым бары, на правым беразе
Вяльлі, параскіданы 33 каплічкі з абразамі прадстаўляючымі
цярпеньні Хрыстовыя. Гэта **Кальварыя**. Пачынаючы з мал, сюд і
ўсё лета ідуць і ідуць тысячы багамольцаў. Пабудавана Каль-
варыя яшчэ ў XVI веку. Яшчэ дзьве вярсты далей за Кальва-
рыяй, ля Вяльлі, відаць на высокай гары надзвычайна харошая
мяйсцовасць **Вэркі**, сюды прыяжджаюць Віленцы ўлетку аддых-




Скульптура ў касцёле Сьв. Пётры і Паўла, на Антошай.

нуць сярод прыроды. Паміж Вэркамі і Вільняю ходзяць параводы. *)

З іншых харошых ваколіцаў Вільні трэба ўспомніць аб **Панарскіх горах**, **Закрэце** (лес пад Вільняю), **Паплавах** (на ўсход ад Вільні, ля Вялейкі). Мала хіба ёсць мест, каторыя-бы мелі такія харошыя ваколіцы, як Вільня.

Новая Вялейка пад Вільняю, дзе расходзяцца чыгункі на Менск і Дзвінск, у харошай мяйсцовасьці ля р. Вялейкі. Досіць значнае (больш за 5 тыс насяленьня) прамысловае мястэчка. Шмат хвабрыкаў: напр. хвабрыка косаў, анталяжаў і інш. Каля Н-Вялейкі ёсць вялікая бальніца для хворых змысламі (варыятаў). На захад ад Вільні, пры ст. **Ляндварове**, ёсць хвабрына тэлеграфнага дроту.




Ваколіцы Вільні.

Недалёка ад Вільні, пры Ашмянскім гаспадарстве, ляжыць **Вэрэйкоўшчына**, невялічкі фаліварак, дзе жыў апошнія гады жыцця адзін з беларускіх паэтаў -- Сыракомля (Л. Кондратовіч), пісаўшы пабеларуску і папольску. Далей на паўдня, над р. **Марачанкаю**, ляжыць двор **Паўлаў**. Канонік Бжастоўскі, да якога належыў гэты двор, у 1769 гаду аслабаны ўсіх сваіх паддanych, аддаў ім зямлю і ўстанавіў у Паўлаве *маленькую рэспубліку*, у якой сам стаўся звычайным грамадзянінам. Але ўдзячныя грамадзяне абралі яго за прэзідэнта. Сэйм зацьвердзіў статут гэ-

*) У Вэрках між іншым ёсць паперня Шварца.

тае рэспублікі і яна праістнавала аж да 1824 году. У Паўлаўскай рэспубліцы былі школы, бальніцы, народ жыў вольна і багата. Гэта ўсё было ў часе найбольшага росквіту паншчыны.



Берагі Валейкі.

Ля Вяльлі, на мяжы з Ліцьвінамі, ляжыць беднае мястэчка **Кернова**—некалісь—у XI—XIII вякох—сталіца Літвы.

Віленскі павет мае добрыя, ураджайныя грунты, асабліва на поўначы, дзе жывуць ліцьвіны. Усходняя частка павету лясістая і радзей заселеная. У паўднёва-заходнім рагу павету пачынаюцца лясы *Рудніцкай пушчы*, якая ляжыць найбольш у Троцкім павеце.

У *Троцкім павеце* беларусы займаюць толькі заходнюю частку павету, прымерна $\frac{1}{5}$ частку ўсяго яго прастору; зямля тут пяшчаная. На паўдні беларускае часткі павету і ляжыць Рудніцкая пушча на пясках і балотах ля *р. Марачанкі*. На поўначы беларускае часткі павету, за 4 мілі ад Вільні, ў вазёрнам краю, ляжаць **Трокі**, павятовае места, слаўнае сваёй мінўшчынаю. Места ляжыць на паўвостраве, паміж азёраў; на востраве, сярод возера, высяцца руіны старасьвецкага вялікакняжскага замку. Тут жылі Кейстут і Ольгерд; тут жыў і памёр слаўны Вітаўт, тут жылі Казімір і Аляксандра, вялікія князі беларуска-літоўскія.


Сьвянцянскі павет ляжыць на правым беразе Вяльлі. У паўднёвай яго палавіне, засялёнай беларусамі, ляжаць лёгкія супяшчаныя грунты. На поўначы-ж ідзе Завялейскае ўзгор'е пакрытае суглінкамі. На усходняй мяжы павету ляжыць *найбольшае возера Беларусі—Нароч*, а недалёка ад яго—другое вялікае возера—*Сьвір*. Ля апошняга возера знаходзіцца старасьвецкае мястэчка **Сьвір**—некалісь сталіца вудзельных князёў Сьвірскіх.

Сьвянцянскі павет досіць лясісты, асабліва ў заходняй частцы. Як і Віленскі, ён увесь засыпаны дробнымі вёсачкамі, засьцежкамі. Гаспадарка вядзецца добрая. Шмат садзяць бульбы.

У *Ашмянскім павеце* ёсць шмат мясьцінаў з вялікай гістарычнай мінўшчынай. Сярод іх адзначаецца **Крэва**—з старым вялікакняжскім замкам, дзе быў забіты Кейстут. Некалькі мястэчак Ашмянскага пав. маюць асаблівае прамысловае і гандлёвае значэньне. З іх найбольшыя—Смаргоні і Ашмяна. У **Смаргонях** (больш 7 тыс. жыхараў) вельмі разьвіта *гарбарства*. Там працуе некалькі дзесяткаў гарбарняў. Даўней тут князь Радзівіл быў зрабіў школу для вывучкі медзьведзянятаў, якую на жарт называюць да гэтых часаў „Смаргонскай акадэміяй“. Вядомы Смаргоні яшчэ з сваіх абаранак. У *Ашмяне* (каля 8 тыс. жыхараў) так сама шмат гарбарняў.

Так сама ёсць гарбарні ў досіць значным мястэчку **Гальшанах** (3 тыс. жых.), даўнейшай разьдэнцы князёў Гальшанскіх. У мястэчку шмат рамясьнікоў, якія займаюцца воўнаю, вырабляюць рукавіцы, панчохі і інш.

Два вялікія мястэчкі Іўе (5 тыс. жых.) і Валожына (3 тыс.), ляжачыя ля чыгункі з Полацку на Седлец, — вядуць асабліва бойкі гандаль. У Валожыне ў мінуўшым веку была на ўвесь свет вядомая жыдоўская акадэмія, дзе вучыліся на рабінаў.



Трокі.

Усе гэтыя мястэчкі ляжаць у гарыстай паўночнай часці павету, пакрытай найбольш ураджайнымі суглінкамі. На паўдні ляжаць, у наднёманскай нізіне, вялізныя пяшчаныя прасторы, занятыя хваёвымі барамі,— гэтак зvanaю *Налібоцкаю Пушчаю*. Пушча даўней славілася дастаткам усякай дзвічыны, а так сама зялезнаю балотнаю рудою, для выплаўкі якой у Вішневе, пад Налібокамі, былі пазакладаныя зялезныя гуты.

Пры пушчы ляжыць мястэчка **Налібокі**. Апроч зялезнае гуты, тут была яшчэ і шкляная і паташовы завод. Усе гэтыя хвабрыкі цяпер пазачыняліся, дзеля розных прычынаў; між іншым дзеля таго, што падаражэў апал — дровы.

У Вялейскім павеце ёсць некалькі большых мястэчак, аднак досіць ціхіх і бедных. Гэтак **Раданкавічы** ў паўднёваў частцы павету, з 5 тыс. жахараў, досіць чыстае брукаванае мястэчка, ў харошай мяйсцовасці, за 5 міляў ад Менску. **Вялейка** з 5 тыс. жыхараў, ля Вяльлі, апошнімі часамі пасля правядзеньня чыгункі пачынае моцна разьвівацца. Так сама і **Маладэчына**, якое ляжыць на вузле дзвёх чыгунак. У Маладэчыне ёсць старая вучыцельская сэмінарыя. Каля мяст. **Ільлі** ёсць адна з найбольшых беларускіх шкляных гутаў — *Залеская*.

Вялейскі павет мае грунты на поўначы і на паўдні—сугліністыя, а пасярэдзіне павету, ля Вяльлі, супяшчаныя. Увесь павет досіць лясісты, але лясы з кожным годам моцна высыкаюцца. Пасярэдзіне павету цячэ *Вяльля* з сваім прытокам *Ільлёю*. Ільля важная сплаўная рака; вясною яна ўся бывае, як мастом, накрывае сплаўным дрэвам. На поўначы павету ёсць шмат дробных азёраў, на паўдні азёраў няма; ёсць толькі значныя балоты на ўсход ад Маладэчына. Нясяленьне займаецца найбольш га-спадаркаю, жыве небагата; толькі з правядзеньнем новых чыгунак, край гэты пачаў аджываць у эканамічных адносінах.

III. Краіна Менскага Узгор'я.

Менскае ўзгор'е, разам з суседнім Наваградзкім займаюць паветы: **Менскі**, **Наваградзкі** і **Слуцкі**. Заходзяць яны і ў паветы Слоніміскі, Барысаўскі і Ігуменскі, але займаюць меншую частку гэтых паветаў, дзеля чаго апошнія прыходзіцца прылучаць да іхніх краёў. Найляпей было-б гэтыя паветы разьдзяліць; тады можна было-б злучыць разам усю краіну, якую займаюць Менскае і Наваградзкае узгор'і.

Краіна гэтая займае цэнтральнае палажэньне ў Беларусі, да таго-ж яна найвышэй паднята. Тут знаходзяцца найвышэйшыя беларускія горы — напр. *Лысая гора (161 саж)*.

Мяйсцовасць найбольш мае рэзкі *гарысты характар*. Азёраў тут аднак вельмі мала, чым гэты край выразна адзначаецца ад марэннага Задзьвіньня. З другога боку паўднёвыя часткі Слуц-

кага і Наваградзкага паветаў зьяўляюцца ўжо пераходам да палескае нізіны, а некаторыя мясцовасьці ў Слуцкім павеце (на паўдні) маюць навет зусім палескі выгляд. Дый наагул у Слуцчыне ўзгор'е ўжо шмат ніжэйшае і мясцовасьць пакрысе пераходзіць у раўніну. Так сама ўздоўж Нёмна, на яго правым беразе пягнуцца досіць шырокія пясчаныя раўніны.



Гаспадар з Меншчыны.

Што да *грунтоў*, то на версе ўзгор'яў заляглі найбольш суглінкі і супяскі, на адхонаватых-жа спадах узгор'яў ляжаць цяжкія, але ўраджайныя глістыя грунты. Слуцкія і Наваградзкія грунты вядомы па усёй Беларусі са сваёй ураджайнасьці. Тут гаспадары сеюць шмат пшаніцы — азімкі і яна добра родзе...
Гаспадарка наагул стаіць тут досіць добра і гаспадары найбольш заможныя. У Наваградзім павеце разьвіта гадоўля коней цяжкіх найбольш пародаў; усюдых дзяржаць найлепшыя

пароды свінняў і кароваў. Сеюць шмат травы, а на пяшчаных грунтах сеюць усюдых лубін; акуратна гнояць зямлю, добра яе вырабляюць плугам, а часамі і спранжыноўкай. Асабліва добра гаспадарачь двары.

Клімат Менскага ўзгор'я досіць мяккі і цёплы. Праўда, акуратных досьледаў аб клімаце няма, бо ўва усёй краіне няма добрае мэтэаралогічнае станцыі.

Трэба лічыць, што сярэдняя гадавая тэмпература Менску — каля + 6°, студнёвая каля — 7°, ліпнёвая + 18. Зіма тут ужо бывае заўсёды з сьнегам; рэдка калі, ў адлігу, сярод зімы гіне сьнег. Ападаў бывае каля 500 мілім. Паветра звычайна тут сушэйшае, чымся ў Віленшчыне і неба часцей бывае яснае.

Лясоў у Менскім краю засталася ўжо мала. Спатыкаецца шмат такіх мясоў, асабліва ў Наваградзкім і Слуцкім паветах, дзе зусім няма лесу, на дровы навет, і насяленьне пакрысе пачынае апаліваць хаты *торфам*. Найбольш лесу засталася на паўдні Слуцкага і Наваградзкага паветаў, — якія трэба было б залічыць да Палесься... Апроч гэтага лясы захаваліся яшчэ на поўначы Наваградзкага пав., на ўсход ад Менску і на паўдні Менскага пав. уздоўж верхняга Нёмна. Лясы тут найбольш маюць у сабе елкі і хвой. Але дамешуецца ўжо вельмі многа ліставога дрэва: дубоў, асіны, бярозы, грабу, арэшніку і інш. У Менскім павеце лясныя заробкі кормяць шмат людзей.

Менскі край заселены густа. *Па шчыльнасьці засяленьня* ён займае адно з *першых мяіскоў* у Беларусі. Гэтак ёсьць дзякуючы добрым грунтам, а так сама большай бязпечнасьці гэтага краю ад нападаў чужынцоў і яго цэнтральнаму палажэньню ў Беларусі. Вясковае насяленьне, апроч гаспадаркі, займаецца часта хатнімі рамёсламі. Асабліва разьвіта ткацтва, хаця за апошнія часы яно пачынае падаць, бо народ усё больш і больш прызвычайнаецца да таннае крамліны і сэматканы носіць найбольш пры рабоце.

Хвабрычная прамысловасьць краю разьвіта слаба. Толькі Менск пакрысе робіцца вялікім хвабрычным месцам. У ім галя сотні хвабрыкаў і больш за 2000 работнікаў. У іншых мястох і мястэчках вялікіх хвабрыкаў няма, але па дварох вельмі многа бравароў ва ўсіх трох паветах, асабліва ў Слуцкім. У Менскім павеце ёсьць некалькі пільняў.

У Менскім краю *вадзяных шляхоў* блізка што няма. Толькі Нёман даходзіць тут значнай шырыні і па ім тут ужо пачынаецца судаходзтва. Край перасечаны дробнымі рэчкамі з камяністым найбольш дном і цякучымі ў глыбокіх і шырокіх далінах. Чыгункамі багаты Менскі павет; у Слуцкім-жа да апошняга часу чыгункі можна лічыць што і ня было (праходзіла па глухой мяісцовасьці на самым краю павета); затое праз усю Случчыну йшла шосэ.

Важнейшыя мяісцовасьці: Менск — цяперашні палітычны цэнтр Беларусі, яе сталіца, — вельмі старое места. Калі ён за-

ложаны - нямаведама, але ўжо ў XI веку ён існаваў і меў відаць важнае значэньне, як гандлёвы пункт. Менск ляжыць ля р. *Сьвіслачы* — цяпер невялікай і плыткой ракі, якая пачынаецца за 4 мілі ад Менску. Даўней Сьвіслач была куды большаю і глыбейшаю. Ня толькі па ёй, але і па яе прытоках, вышэй Менску, хадзілі вялікія чаўны з сольлю, з добром, з усякімі заморскімі таварамі. Недалёка ад Менску пачынаюцца прытокі Вяльлі. Вось-жа ў Менску сустракаліся тавары з захаду, што плылі Вяльлёю — з усходнімі і паўднёвымі таварамі, прывезенымі па Сьвіслачы, Бярэзіне і Дняпру. У Менску гэтымі таварамі мяняліся — ад чаго і самы назоў места.



Менск. Агульны від.

Менск быў уярод пад уладаю Полацку, а пасля, разам з гэтым апошнім, увайшоў у склад Літвы. Пад Літваю, а пасля пад Польшчаю Менск быў увесь час галоўным горадам Менскага ваяводства, калі-ж Беларусь адыйшла пад Расею, Менск быў зроблены губэрнскім месцам.

У Менску, пры яго тысячагадовай гісторыі, засталася мала памятак старасьветчыны. У цэнтры места, каля нізкага Рынку, ля р. Сьвіслачы быў даўней Менскі *замак*. Цяпер ад яго пазаставаліся толькі валы, на якіх цесна забудаваліся бяднейшыя кварталы Менску. Каля замку, з паўночнага боку, цячэ *рэчка Няміга*. Цяпер гэта невялікая ручайка, хаця ў часе паводак яна выступае з сваіх берагоў і залівае значную частку места, прыпамінаючы старадаўнія часы, калі была яна шырокаю і многаводнаю. Ля Нямігі стаіць старэйшая Менская царква Пётры і Паўла, („Жоўтая царква“) пераробленая расейцамі ў „Кацярынінскую“. Пабудавана яна ў XVII веку беларускім ба-

ярствам на знак таго, што яно ніколі ня вырачацца свае веры і народнасьці.

Цяперашні цэнтр Менску ляжыць на шырокім узгорку. Гэтая часць места завецца *Высокім Местам*. Там цяпер Праваслаўны Сабор, перароблены на маскоўскі лад з старое харошае Свята-Духаўскае Царквы, Касцёл Катэдральны, Манастыр (будова XVII в.), некалькі, закрытых расейцамі, каталіцкіх манастыроў (*дамініканскі*, з якога зроблены казармы, *бэнадыктынскі*—што пад архівам і інш.). Тут-жа даўней стаяла *ратуша*, якая згарэла ў 40-х гадох мінуўшага веку. Высокае Места было абкружана валам, рэшткі якога можна пабачыць яшчэ і цяпер.

На левым беразе Сьвіслачы ляжаць *Траецкая Гара* і *Залатая Горка*. На Траецкай Гарэ даўней стаяла так сама некалькі манастыроў—між іншым Сьв. Тройцы, Ушэсьця і інш. За Траецкай Гарою, ўздоўж Віленскага гасьцінцу, выцягнулася прадмесьце Пярэспа. На Залатой горцы стаіць цяпер харошы касцёл. Залатая Горка — гэта адна з найбольш беларускіх частак Менску, так сама як і пры ёй ляжачае прадмесьце *Камароўка* і інш.

Менск наймацней расьце з паўднёвага боку—дзе ляжаць вакзалы. Тамака, дзе ня так даўно было чыстае поле, цяпер ужо высацца шмат-паверхавыя камяніцы. Тутака ляжаць прадмесьці: *Ляхаўка*, *Серабранка* (на Ігуменскім гасьцінцы), *Добрыя мысьлі* (на Койданаўскім гасьцінцы), *Кальварыя*—каталіцкія могілкі і ўрэшце за даўнейшым замкам—*Татарская Слабодка*. Перадвайною Менск меў каля 110—120 тыс. жыхараў. У часе вайны лічба насяленьня падвоілася. Цяпер трэба лічыць заўсёднага насяленьня ў Менску каля 150 тысячаў. Гэткім парадкам *павялічынні* Менск займае *другое мейсца* пасля Вільні. Як і ў іншых нашых мястох. больш палавіны жыхараў Менску—жыды, рэшта—беларусы, а так сама палякі, маскоўцы, і інш. Трэба лічыць што на кожную сотню Мінчан ёсьць каля 40 беларусаў.

Беларусы ў Менску найбалей—дробныя дамаўласьнікі, рамьсьнікі, чыгункавыя працаўнікі, чыноўнікі, хвабрычныя і падзённыя работнікі. Жыды ў Менску займаюцца найбалей рамёсламі, гандлем і работаю на хвабрыках. Палякі—гэта жменька інтэлігэнцыі, моцная толькі дзеля падтрыманьня ад несьвядомых беларусоў-каталікоў, а расейцы гэта абжыўшыяся ў Менску наездныя чыноўнікі.

Хвабрычна-заводская прамысловасьць Менску шьбыка расьце і зьмяняецца; за апошнія 20 гадоў напр. лічба работнікаў павялічылася ў 4 разы.

Найбольш разьвіта мэталёвая прамысловасьць. Хвабрыкі будовы машынаў (іх усіх 5) займаюць каля 500 работнікаў. Далей ёсьць 5 хвабрыкаў абояў (з 300 работнікамі), 3 гарбарні, 5 цагельняў, 2 хвабрыкі мэханічнага вобую, 3 дражджавых заводы (бровары), 1 хвабрыка грабянёў, хвабрыкі табачныя, мьлаварныя, гільзавыя і інш.

Усе хвабрыкі займаюць больш 2000 работнікаў і вырабляюць тавару на 4 міліёны рублёў. Апроч хвабрычных работнікаў, у Менску шмат ёсьць рамясьнікоў, якія вырабляюць тандэтныя адзежу і абуцьцё.

З Менску разыходзяцца чыгуны ў чатыры бакі: на Вільню, Смаленск, Гомель і Берасьце. Гэткім парадкам усе галаўнейшыя беларускія краіны выгодна звязаны з Менскам. Апроч таго, па гэтых дарогах ідзець значны рух заграічных тавараў. Дзякуючы гэтым прычынам ганлаль Мінскі досіць разьвіты. Менск раздае тавары на сотні мястэчак навакол сябе і кіруе іхным эканаміцкім жыцьцём. Асабліва добра разьвіўся ў Менску лесавы гандаль. На лесе Менскія купцы шмат зарабляюць.

Выгляд Менск мае досіць добры. Раскінуўся ён на вялікім прасторы, ўсе акрайны забудаваны дзераўлянымі дамкамі, а пры кожным хоць маленькі садок. З гары Менск выдае скрозь адным садам. Блізка ўсе вуліцы забрукаваны і ўтрымліваюцца ў чыстаце.


За апошнія гады пабудавана шмат новых многапаверхавых камяніцаў. Між іншым пабудаваны харшы новы касьцёл.

Ад пачатку 1917 году Менск стаўся цэнтрам беларускага нацыянальнага руху. Тут зьбіраўся першы беларускі нацыянальны зьезд, тут зьмяшчаўся Нацыянальны Камітэт, Вялікая Беларуская Рада, тут адбыўся Вялікі Усебеларускі Кангрэс і ўрэшце тут утварыўся першы ўрад Беларусі, — Народны Сэкратарыят і першы парлямэнт, — Рада Беларускае Нар. Рэспублікі, аб'явіўшая, 25 сакавіка 1918 году, Беларусь — незалежнай дзяржавай.

З мястэчак Менскага пав. трэба адзначыць Заслаўе, дзе некалісь пасялілася княгіня Рагнеда з сынам сваім Ізяславам; цяпер гэта невялічкае мястэчка ля р. Сьвіслачы. Недалёка ад яго гандлёвае і прамысловае мястэчка Ракаў, з 3500 чал. жыхароў. У мястэчку шмат рамясьнікоў, што вырабляюць машыны для гаспадаркі — сячкарні, арфы і інш, якія разыходзяцца па ўсёй Беларусі і навет за яе межы. Апроч таго ёсьць тут шмат ганчароў. На захад ад Ракава ёсьць м. Івенец, якога жыхары займаюцца ганчаркаю і вырабам кахляў. Недалёка ад Івенца знаходзіцца маленькі фаліварачак Люцынка, у якім жыў Беларускі паэта В. Дунін-Марцінкевіч.

На паўднёвы захад ад Менску, пры чыгунцы, ляжыць у ўраджайнай мяйсцовасьці, досіць вялікае і багатае мястэчка Койданава. Пад ім, у XIII веку дзьвёма ўдачнымі бітвамі Скірмунту і Мендоўгу ўдалося спыніць татараў і абараніць Беларусь ад няволі. Ад XVI веку Койданова было адным з цэнтраў беларускага кальвінізму; памяткай гэтай яго ролі застаўся старасьвецкі кальвінскі збор, акружаны валам. Ля Нёмна, пры самай чыгунцы, ляжыць значнае мяст. Стоўбцы — з важнаю прыстаняю. Недалёка ад Стаўбцоў Нёман становіцца судходным. У мястэчку ёсьць хвабрыка сярнічак; рамясьнікі займаюцца будоўляю чаўноў і паленьнем вапны.

На паўдні і захадзе *Менскага пав.* каля Стаўбоў, Івенца грунты лёгкія, бедныя; рэшта павету ляжыць на цяжкіх глістых грунтах, на якіх добра родзіць збожжа; лясоў тут мала. Толькі на ўсход ад Менску грунты, робяцца бяднейшымі і мыйсцовасьць ляцістаю.



Стары селянін з пад Менску.

Слуцк— найзначнейшае места ў зямлі дрыгвічоў, адзін са старэйшых беларускіх гарадоў, перахваўшы да таго-ж шмат памятак мінуўшчыны. Даўгі час Слуцк быў сталіцаю удзельнага княства. Князі Слуцкія (Одэльковічы, патамкі Галыміна) адзначаліся сваім спадкам да навукі і мастацтва. Пасля, у XVII в., Слуцк перайшоў да магутнага роду Радзівілаў і пад іхнаю апекаю закрэсаваў яшчэ больш. Радзівілы спагадалі, як

вядома, кальвінізму і па ўсёй Случчыне пазакладаліся кальвінскія школы і зборы.

Старасьвецкі Слуцк быў багатым прамысловым месцам; у XVII в. у ім працавала *хвобрыка шоўкавых паясоў*, вядомых з свайго характа і далікатнасьці па ўсёй Эўропе (*Слуцкія паясы*).

У Слуцку ёсьць некалькі старых цэркваў і касцёл, а так сама Траецкі манастыр, у якім перахована шмат беларускае старасьветчыны. У царкве гэтага манастыра пахавана апошняя з роду князёў Слуцкіх, Сьв. Княгіня Софія.

Слуцк мае каля 18 тыс. насяленьня. Да апошніх часоў гэта было ціхое места, значная частка яго жыхараў займаецца гаспадаркаю. Асабліва славіцца Слуцк сваймі гар-дамі і садамі. З Слуцкіх садоў выйшаў вядомы сорт ігруш—*Слуцкія Бэры*. Нядаўна ў Слуцк праведзена чыгунка і места значна аджыло.

Капыль—даўнейшае места, цяпер невялічкае мястэчка. Жыхары, апроч гаспадаркі, займаюцца ткацтвам. Даўней гэтае рамясло стаяла тут шмат вышэй і больш было пашырана.

Несьвіж з даўных часоў рэзыдэнцыя Радзівілаў. Места ляжыць між двух вазэраў, а на другім баку вазэраў высіцца замак Радзівілаў. Замак гэты быў сьведкаю жыцьця нашае найбуйнейшае арыстакрацыі ў часы яе найбольшае вагі. Даўней у замку змяшчаліся неанісанае вартасьці музэальныя колекцыі—галерыі абразоў, архівы, бібліятэкі. Самыя важныя дакумэнты з беларускае гісторыі перахоўваліся ў Радзівілаў, якім гэта было даручана каралём Жыгімонтам-Аўгустам. Нясьвіжскі замак быў адным з галоўных культурных цэнтраў Беларусі ў той час, калі беларуская культура магла йсьці побач з кожнаю заходня-эўропэйскаю.



Несьвіж.

З старасьветчыны Нясьвіжскае засталася мала; самае каштоўнае вывезена ў Петроград, Бэрлін і нямаведама куды.

Места Несьвіж, які мае каля 10 тыс. насяленьня, належыць і цяпер да культурнейшых мест Беларусі. Шмат камяніцаў, брукаваных вуліц, некалькі сярэдніх школаў, між імі—вучыцельская сэмінарыя, урэшце шмат прыватных таварыстваў, якія вядуць шырокую культурную працу.

Клецак—вялікае тарговае і прамысловае мястэчка (7 тыс. жыхароў) ля р. Лані. У мястэчку некалькі млыноў, хвабрыка грабянёў, і моцна разьвіта гародніцтва. Тут-жа існуе адна з старэйшых і мацнейшых пазычковых касаў; у Клецку вядзецца значны гандаль збожжам, ільняным сямям і інш. **Ляхавічы**—значнае мястэчка (каля 5 тыс. жыхароў). У мястэчку разьвіта гародніцтва, шмат ёсьць муляроў. Ляхавічы гандлююць мясам, сырымі скурамі і збожжам. Апошнімі часамі гандаль тут стаў падаць дзеля таго, што шмат купцоў перабралася ў Баранавічы, якія ляжаць недалёка.



Жаbeta з над Клецку.

На поўначы Случчыны, праз Клецак і Капыль ідзець узгор'е, што памалу зьніжаецца к паўдню павета. На узгор'і і яго спадах ляжаць багатыя гліястыя грунты. Мясцовасьць-

тут вельмі густа заселеная, лясоў мала. Паўднёвая частка павету мае пясчаныя грунты, пакрыта лясамі і балотамі. Сёлы тут сустракаюцца рэдка, наагул гэта край бязлюдны. Па ўсім сваім адзнакам ён найбольш падобен да Мозырскага Палесся.

Так сама палескі характар мае і поўдзень *Наваградзкага павету*, але тут лясы ўжо шмат больш парасьціраблены і мяйсцовасьць досіць густа заселеная. Большая ж часць Наваградчыны зусім блізка бязлесная. На мяжы поля і лясоў ляжаць **Баранавічы**. Навакола — пяскавыя неўраджайныя грунты, бедныя вёскі. Такою-ж беднаю вёскаю былі і Баранавічы некалькі дзесяткаў гадоў назад. Але прайшлі цераз Баранавічы тры чыгункі і шосса, пабудаваліся 2 вагзалы і Баранавічы сталі значным мястэчкам з больш, чым 10-х тысячным насяленьнем. Расьлі Баранавічы найбольш коштам іншых суседніх мястэчак, якіх чыгунка абмінула. Аднэй з прычынаў росту Баранавіч былі вьенныя лагеры, якія што год раскідаліся ў ваколіцах мястэчка.

Наваградак—да XIII веку быў сталіцаю беларускага княства, а ў XIII веку ён падпадае пад Літву і робіцца сталіцаю Беларуска — Літоўскае Дзяржавы. Тут карануецца Мендоўг, тут у XV веку закладаецца беларуская мітрополія. Пасьля Наваградак даўгі час зьяўляецца галоўным горадам ваяводства і ўрэшце цяпер гэта невялічкае, глухое, паветавае места. Насяленьня ў ім каля 10 тыс., прамысловасьць ня разьвіта, гандаль слабы.



Аконы ў Наваградку.

Ляжыць Наваградак у мяйсцовасьці вельмі прыгожай. На адным з узгоркаў высяцца руіны замку Наваградзкага. Другі

ўзгорак, відаць насыпны, называюць магілаю Мендоўга. У Наваградку вучыўся і жыў Адам Міцкевіч.

На ўсход ад Наваградку ляжаць **Баралічы**, дзе даўней была цукраварня і — **Шчорсы**, ля Нёмну, на надта цяжкой, але добрай зямлі, слаўныя на ўсю Беларусь з сваёй гаспадаркі. У Шчорсах ёсць вялікая і каштоўная бібліятэка. На паўднё ад Наваградка ляжыць праслаўленае Міцкевічам воз. **Сьвітазь**, а недалёка ад яго, мейсца урадзіна яго — засьценак **Зюсьсе**. У гэтым глухім закутку радзіўся найвялікшы з паэтаў Беларусі. Там на блізкасці, ў **Тугановічах** ёсць сельская — гаспадарская пробная станцыя.



Вясковая вуліца ў Наваградку.

Мір— даўней вельмі значнае тарговае мястэчка; калісь быў сядзібаю цыганскага старшыні, альбо „караля“. Мірскія цыганы даўней займаліся промысламі, — між іншым ткацтвам і жылі на мейсцы. Пасьля сьмерці свайго апошняга караля яны пацягнуліся на сьвеце. У Міры ёсьць вельмі цікавыя руіны вялізнага замку, пабудаванага ў XVI веку. Тут была рэзыдэнцыя Караля Радзівіла, вядмага пад прозьвішчам „Пане Коханку“. У Міры каля 3 тыс. жыхараў, бываюць конскія ярмаркі два разы на год



Возера Сьвітазь уночы.

Гарадзья — або **Замір'е**, станцыя чыгункі, першая ў Беларусі на вялічынні вывазу збожжа. Ляжыць у вельмі ўраджайнай майсцовасьці. Пры станцыі вырасла мястэчка. У суседнім двары

ёсьць вялікая сыраварня, у якой вырабляюцца вядомыя навет на Петроградзкім і Варшаўскім рынках „швайцарскія“ сыры. Добра пастаўлена гадоўля скаціны і гародніцтва.

Наваградзкі навет ляжыць найбалей на ўраджайных гліістых грунтах і мае густое насяленьне. Ня глядзячы на малазямельле, сялянства жыве добра. Моцна развіта гадоўля коней, якіх гуртаўшчыкі закупаюць на кірмах і адпраўляюць за граніцу. Скаціну дзяржаць палешаных пародаў. Шмат садоў і добрыя гароды Развіта ткацтва. Наднёманскія сёлы зарабляюць на сплаве лесу.

„Але ня толькі ураджаіпасьцяй адзначаецца Наваградзкая зямля, піша Кіркар, а яшчэ і чаруючым выглядам сваім. Маса рэчак, ручаёў і вазёраў прарэзуюць павет ува ўсіх кірунках і зліваюцца ў дзве галоўныя ракі, у вялічавы Нёман, на паўночным усходзе і-Шчару, на паўдні. Высокія ўзгор’і, абшырныя лагчыны, ўсюдых багатая расьціннасьць, дубовыя гаі, цёмныя лясы прыхарошчюць Наваградзкую зямлю, увесь час змяняюць віды яе і не даюць супачынку вачом. Шмат перажыла гэтая старэйшая славянская зямля, зрошаная патокамі беларускае і літоўскае крыві. Шмат захавалася тут і памятак ад часоў пракаветных.

Харошы і ясны край гэты, з сваімі цікавымі гістарычнымі ўспамінамі, знаходзіцца як-бы на мяжы хмарнага, туманнага, балотнага Надпрышцакага Палесься“.

Апошнія словы Кіркора можна аднесці і да ўсяго Менскага краю. Далей за ім на ўсход і паўдня ўсюдых цягнуцца бары і балоты Палесься.

Наваградзкая зямля радзіла і выгадавала Адама Міцкевіча. За гэта ён яе праславіў на ўвесь сьвет, як не праслаўляў ні адзін паэта сваёй Бацькаўшчыны.

IV. Наднеманская краіна (Горадзеншчына).

Да Наднёманскае краіны мы адносім тыя паветы, што ляжаць уздоўж сярэдняга бегу Нёмна і яго прытокаў: **Горадзенскі, Сакольскі, Ваўкавыскі, Пружанскі і Слоніўскі** паветы Горадзенскае губэрні, **Лідзкі** павет Віленскае губ. і беларускую частку Сувальскае губэрні (**Аўгустоўскі павет** і часці іншых).

Краіна гэта мае выгляд лагчыны, на дне якое, пасярод краю цячэ **Нёман**. Ад Нёмна і на паўдня і на поўнач мыйсцовасьць робіцца вышэйшаю. На поўначы, у Лідзкім павеце, цягнуцца разарваныя вузкія ланцугі ўзгор’яў, (*Лідзкае ўзор’е*) пераходзячыя на паўначы павету ў значнае *Віленскае ўзор’е*. Яны прымушаюць Нёман рабіць вялікую дугу ад Наваг-

радка да Горадні. На паўдня ад Нёмна разьлягліся невялікія і нявысокія ўзгор'і (Ваўкавыскае, Горадзенскае), разьдзяляючыя басэйны Нёмна і Віслы.

Ваўкавыскае ўзгор'е цягнецца на ўсход ад м. Ваўкавыску, ў Ваўкавыскім і Слонімскім пав. да р. Шчары і дзеліцца на палам глыбокаю далінаю р. Зальвянкі. Вышыня яго каля 100—120 сажняў. На паўдня ў Пружанскім пав., ступянёва і значна зьніжаючыся, пераходзіць яно ў палескую нізіну. *Горадзенскае ўзгор'е* ляжыць на паўдня і на захад ад Горадні — у Сакольскім, Горадзенскім і Аўгустоўскім паветах. Вышыня яго мевшая крыху, чымся Ваўкавыскага, але ўсё-ж даходзіць 100 сажняў. Дзякуючы гэтаму ўзгор'ю, Нёман пад Горадняю мусіць крута павярнуць на поўнач.

Далей на захад ляжыць шырокая пясчавая даліна р. *Бабра*, якая цягнецца да самага Нёмна. У часах ледавіковых на гэтай даліне плыў Нёман, уліваючы свае воды праз Нарэў у Віслу. Пасьля Нёман прабіўся праз скалы Сувальскага ўзгор'я і пабег на поўнач. Яго дно сталася балотнаю далінаю р. Бабра. Цяпер старым сьледам Нёмна ідзе *Аўгустоўскі Канал*, што злучае Нёман з р. Бабром. На захад ад каналу падымаецца значнае і высокае *Сувальскае ўзгор'е*. Большая яго частка знаходзіцца ўжо за межамі Беларусі.

Урэшце на ўсходзе краіны ў Слонімскім пав., за р. Шчараю ляжыць значная частка *Наваградзкага ўзгор'я*, якое даходзіць тут значнай высачыні (вышэй 140 сажняў). За тое паўднёвая частка Слонімскага пав. мае характар ужо чыста палескі і нічым ня розьніцца ад суседняе з ёю паўночнай Піншчыны.

Клімат Наднёманскае краіны цяплейшы і мягчэйшы, чымся ўсіх папярэдніх, што зусім зразумела. Наднёманская краіна моцна пасунута на паўдня і захад, калі прыраўнаваць яе нават да Менскае, альбо Віленскае краінаў. Зіма тут бывае мягкая, сьнег у адлігу часта сходзіць. Затое ўлетку ідзе больш дажджоў, неба пахмурнейшае. Сярэдняя гадавая тэмпература каля + 7°. Блізкасьць мора моцна ўплывае на клімат гэтае краіны. (Ад Аўгустова да мора — 170 вёр.).

Грунты краіны ў большасьці — лёгкія супясчаныя, досіць ураджайныя. Паміж супяскаў, на больш павышаных мясцовасьцях, ляжаць астравамі — цяжэйшыя сугліны, і гэтак званыя пшанічныя землі. Але за тое сватыкаецца досіць многа і зусім бедных пясчаных грунтоў. Найбольш іх у Слонімскім пав. на правым беразе Шчары, а так сама ля Нёмна ў Горадзенскім пав. (правы бераг) і ў Аўгустоўскім (левы бераг). Хаця большая частка гэтых пяскаў ляжыць пад лясамі, але шмат ужо лясцоў парасьцягэтых рэблівана. Не заўсёды ўмеў аднак гаспадар скарыстаць з пясчаных грунту; часта вецер раздзьмухуе палеткі і робіць на іх мейсцы сьветла — жоўтую пясчаную пустыню — выдму.

Сярэдзіна Наднёманскае краіны мае мала *лясоў*; часта спатыкаюцца зусім бязлесныя мяйсцовасці, дзе на дзесяткі верст наўкола няма лесу. За тое ўздоўж межаў краіны, цягнуцца вялікія лясы — пушчы. Паўночныя наднёманскія пяскі займаюць *пушчы Горадзенская і Аўгустоўская*. З усходу ідуць *Дакудаўскія лясы* — ля Нёмна, і цэлыя лесныя паясы ўздоўж пяшчанага правага берагу Шчары. Урэшце на паўднёвых адхонватых спадках Ваўкавыскага ўзгор'я, ляжыць слаўная *Белавежская пушча*.

У лясох расьце ўжо шмат ліставога дрэва; спатыкаюцца і цэлыя ліставыя лясы, напр. дубнякі. На паўднёвым усходзе ў Слонімскім і Пружанскім паветах ляжаць абшырныя *балоты*, праўда ўжо моцна падсушаныя. Частка іх улетку ўжо косіцца. *Сенажалляў* наагул уздоўж рэкаў краіны ёсць шмат; гэта дазваляе трымаць больш скаціны.

Гаспадарка ў Наднёманскай краіне стаіць высока і да таго ж ня толькі ў дварох, а і на вёсках. На лёгкіх грунтах, якіх ў краіне найбольш, дзе даўней сеялі толькі авёс ды грэчку, цяпер садзяць шмат бульбы, сеюць канюшыны, сарадэлі і інш. Найбольш сеюць, ведама, жыта, аўсу, а пасья *бульбы*. Сеюць так сама і ячмень і грэчку пры чым грэчкі тут сеюць больш, чымся ў суседніх краях. Гадуюць заводзкую скаціну: коней, сьвіньні. Разводзяць значныя сады і гароды.

Як мы ведаем, праз краіну праходзіць апрача Нёмна яшчэ *Шчара*, злучаная з Прыпяццю *Алінскім каналам*. Гэтыя вадзяныя дарогі, калі-б былі добра выкарыстаны, маглі-б моцна падняць эканамічнае жыццё краю. Цяпер яны служаць найбольш для сплаву лесу, даючы заробак насяленьню, асабліва ў Пружанскім і Слонімскім паветах.

Па ўсім краі разсыпана шмат дробных *мястэчак*, населеных найбольш жыдамі. У мястэчках звычайна шмат рамяснікоў, а ў некаторых вырастаюць і хвабрыкі як, прыкладам, у мяст. *Крынках*. З прамысловага боку Наднёманская краіна досіць развіта. Найбольшы прамысловы цэнтр — *Горадзен*. Моцна йдзе ў гару і *Слонім*.

Апроч вадзяных дарог краіна досіць багатая чыгункамі і асабліва шосамі. Краіну перасякаюць 7 чыгункавых лініяў і шмат шосаў. Ёсць 5 вузлавых станцыяў: Горадзен, Ваўкавыск, Ліда, Масты і Гайнаўка. З Горадзен разыходзяцца чыгункі ў 4 кірунках, а шосы ў 5-х.

Важнейшыя мяйсцовасці:

На высокім правым беразе Нёмна, пры ўтоку р. *Гараднічанкі* разьлігся паміж лясістых глыбокіх яроў стары *Горадзен* альбо, як яго часцей называюць *Горадня*. Гэта адзін з цікавейшых і харашэйшых беларускіх гарадоў, астравок старога эўрапейскага цывілізацыі сярод безканечных наднёманскіх пушчаў.

Горадзен ляжыць як раз недалёка ад таго мейсца, дзе Нёман, найбліжэй падыйшоўшы да рэк сыстэму Віслы (Бобр) і вялікіх мазурскіх азёраў, што ляжаць у Прусах на бліжэйшай дарозе да мора, крута заварачуецца і цячэ ўжо далей на поўнач у краіны літоўскія.

Мяісцовасць з такім добрым географічным палажэннем была пэўне-ж заселена яшчэ ў самыя далёкія дагістарычныя часы. Гісторыя-ж застае тут дрыгвічоў, якія, пэўне, прыплыўшы па Нёмну, занялі гэты важны пункт і ўсю яго ваколіцу. На беразе Нёмна пабудавалі яны замак Горадзен (*абгароджаны сьцяною*) і адгэтуль пачалі разсяляцца далей па Бабру і ўніз па Нёмну сярод дзікіх бязлюдных пушчаў, што ляжалі ўздоўж гэтых рэкаў, аж пакуль не дайшлі да літоўскіх сялібаў на поўначы і захадзе.

З часам Горадзенскі замак быў яшчэ больш умацаваны, а каля яго вырасла вялікае і багатае места, меўшае шырокія гандлёвыя зносіны. Яго разьвіцьцю аднак моцна перашкаджалі напады чужынцоў на гэты, далёка на захад высунуты, клін беларускае зямлі. Праз XII і XIII вякі места некалькі разоў забіралі, палілі і рабавалі рыцары крыжакі, палякі, украінцы, татары. Беларускае Горадзенскія князі і выгадаванае ў бітвах насяленьне моцна баранілі роднага места.

Урэшце Горадзен, як і ўся Беларусь апынуўся пад Літоўскімі князямі. Вялікія Князі Літоўскія вельмі любілі Горадзен, часта і падоўгу тут жылі. Так сама пасля ўпадабаўся Горадзен каралём польскім. Апроч свайго хараства быў гэта з вялікіх беларускіх гарадоў найбліжэйшы да Польшчы. Найбольш у Горадні жыў слаўны кароль польскі Стэфан Баторы. Ён-жа пабудаваў тут каменны замак, які існуе і да нашых часоў (*Стары Замак*).

Пазьней Горадзен зрабілі *сэймовым месцам* і кожны па чародзе трэці сойм адбываўся тут у сумысьле на тое пабудаваных палацах. Тут былі каралеўскія канцэлярыі, а ў канцы XVIII веку сюды пераведзены быў Галоўны Трыбунал (суд) і Грашавая Камісія (міністэрства фінансаў). Урэшце ў Горадні адбыўся сойм, які згодзіўся аддаць большую частку Беларусі Маскоўцам, падпісаны быў акт аб другім падзеле Польшчы ў 1793 гаду і тут-жа яшчэ цераз два гады апошні кароль Польскі выракся свайго каралеўскага пасаду, дый з Горадні-ж выехаў ён на заўсёднае жыцьцё ў Пецярбург.

У гісторыі гэтага старасьвецкага места, як мы бачым, адбыліся найвыразнейшыя абразы нешчасьлівага саюзу Беларуска-Літоўскае Дзяржавы з Польшчай. Як раз у мурах гэтага беларускага места гісторыя наймацней пакарала Польшчу за зніштажэньне незалежнасьці Беларуска-Літоўскае Дзяржавы.

З старых будынкаў (а ёсьць іх у Горадні даволі) асаблівай увагі варта *Барысалёбская царква*, што знаходзіцца ў *Каложы* (прадмесьце Горадні за р. Гараднічанкаю, проці Замку). Царква

гэтая стаіць ля самага берагу Нёмна і дзеля таго частка яе сьценаў разам з берагам абвалілася. Царква будавана у бізантыйскім стылю; яе сьцены маюць у сярэдзіне ўмураваныя гаршкі—*амсынікі* для лепшага гуку сьпеваў. Зьверху над гэтай цэннай памяткай старасьвецкага беларускага будаўніцтва зроблена дзераўляная павець.

З касцёлаў найбольшае ўвагі па свайму харакству заслугое *Фарны* (даўней езуіцкі) *касцёл*, будаваны ў XVII веку. У капліцы пры гэтым касцэле ёсьць цудоўны абраз Багародзіцы; на сьценах гэтае-ж капліцы зьмешчаны старасьвецкія абразы цудаў Прач. Багародзіцы, на якіх мы можам пабачыць між іншым старасьвецкія беларускія вопраткі, павозкі і г. д.


Ёсьць яшчэ некалькі старых касцёлаў і цэркваў—прыкл. у манастыры Брыгітак, Бэрнардынаў і г. д., якія найбольш пабудаваны ў XVII веку. У мурах Барысаглебскага манастыра зьмяшчаецца адна з першых і лепшых беларускіх школак.

Асаблівай увагі варт *стары замак* Горадзенскі, пабудаваны ў часы Баторыя, ў XVI в. Стаіць ён у вясёлым мейсцы на высокім беразе Нёмна пры самым утоку р. Гараднічанкі, а ад места ён адзелены глыбокім ровам, цераз які перакінуты стары каменны мост. Стромкія спады гары наабрасталі густым хмызьняком, а ўнізе плыве стары Нёман. Зьверху-ж, з замку адкрываюцца цудоўныя віды ў далячыню на цяшчыстыя берагі Нёмна і надбярэжныя хваёвыя бары.

У канцы XVIII веку Горадзен з культурнага і праімсловага боку стаў адным з першых местаў у Беларусі. Падскарбі Літоўскі (міністар фінансаў) *Антоні Тызенгаўз* залажыў тут вэтэрынарную і мэдыцынскую, каморніцкую і архітэктурную *школы*, бібліатэку, батанічны сад, кадэцкі корпус, тэатр, балет і аркестр, друкарню і славалітню (дзе робяць друкарскія шрыфты) і выдаваў газэту. Зьбіраўся пабудаваць абсэрваторыю астранамічную і ўвесь час меў на думцы, каб залажыць у Горадні Акадэмію Навукаў.


Вельмі многа зрабіў Тызенгаўз і ў справе эканамічнай. Апроч усякіх палепшаньняў у гаспадарцы каралеўскіх маемасьцей, якімі ён загадаваў, апроч правядзеньня дарогаў, асушэньня балотаў, пракапаньня Каралеўскага Каналу, ён залажыў у Горадні, глаўным чынам у яго прадмесьці *Гарадніцы*, паложаныя на правым беразе р. Гараднічанкі і ў *Ласосьне*—за Нёмнам, каля *15 хвабрыкаў*: палатняную, якая тагачаснымі сваім вырабам была нягорш вядомых галяндзкіх хвабрыкаў, суконную, шаўковых вырабаў, аксамітаў, хвабрыку мэталёвых вырабаў, карэтную і інш. Больш 3000 чал. працавала на гэтых хвабрыках. Аднэй толькі вышэйшай адміністрацыі (вылісанай з-заграніцы) было каля 70 чалавек. Падкрываны былі хвабрычныя крамы па ўсім краю. А ў Горадні заложаны быў банк і гандлёвая кантора, якая зносілася з заграначнымі фірмамі.

Тызенгаўз хацеў зрабіць Беларусь адразу прамысловым краем. Але яго хутка скінулі з пасады, дзякуючы прыдворнай інтрызе; без яго-ж і школы і хвабрыкі хутка паразваліліся. Толькі аб балету і аркестру кароль паклапаціўся і збраў іх у Варшаву.



Неман над Друзгенікамі.

Аднак і цяпер Горадзен досіць прамысловае места. У ім ёсць *хабрыкі*—табачныя, мылаварныя, бравары, цагельні і г. д. з 3 тыс. работнікаў. На Нёмне — значная прыстань. Апроч таго шмат чыгунак і шосаў, якія злучаюць яго з Вільняю, Беластокам, Варшаваю і іншымі месцамі. Улетку вялікі кірмаш. Наагул гандаль Горадні значны, але куды меншы, чымся яму трэба было быць пры такім дагодным геаграфічным палажэнні гэтага места.



Г о р а д з е н .


Горадзенскі *квот* Нёмнам дзв. ліцца па дзв. часткі, мала адна да адной падобныя. Паўночная мае пяшчаныя грунты і ў большай часці занята лясамі Горадзенскае пушчы. Паўднёвая частка пакрыта больш цяжкімі, ураджайнымі грунтамі, ўзгоркаватая (Горадзенскае Узгор'е), гусцей заселеная і блізка што бязлесная.

На поўнач ад Горадні, ля Нёмна, ляжаць Друзгенікі. Сюды з'яжджаецца што году каля 10.000 хворых на лячэнне друзгеніцкімі водамі (брома—іодовымі) і на супачынак сярод пудоўнае прыроды гэтай мяйсцовасці. Друзгенікі ляжаць пры этнаграфічнай мяжы паміж ліцьвінамі і беларусамі.

Масты,—на ўсход ад Горадні, значная прыстань на Нёмне са складамі для есыпкі збожжа. Ал Мастоў разыходзяцца чыгункі ў 3-х кірунках—на Горадзен, Ліду і Ваўкавыск. Паміж Мастамі і Горадню ляжыць фалів. **Мілкоўшчына**, дзе радзілася Аліза Гарэшкавая, якая гэтак хараша апісала Наднёманскі край і тамашніх людзей.

На паўдня ад Горадні ляжыць значнае мястэчка **Крынікі**, у якім ёсць некалькі вялікіх гарбарняў. Ёсць апроч таго ў гэтай часці павету некалькі значных гандлёвых мястэчак, як прыкл. **В. Вераставіца** з вялікімі кірмашамі на коні, **Алекшыцы** і г. д.

Ліда — невялікае старое места, на вузле дзвёх чыгунак. Насяленьня каля 8 тыс. чал. Некалькі дробных хвабрык з 500 работнікамі. Гандаль досіць значны — скацінаю, сьвічэнямі і коньмі і наагул прадуктамі гаспадаркі.



Руіны Лідскага замку.

Эйшышкі — старое беларускае мястэчка з 2½ тыс. насяленьня. Даўней называлася *Остравам*, а ліцьвіны заваяваўшы яго ў XIII в. зьмянілі назоў. Мястэчка вядзе бойкі гандаль скацінаю і сьвіньнямі. З ваколіцаў шмат вяжджаюць у Амэрыку. **Жалудок** невялікае мястэчка славіцца сваім конскім кірмашам. Тут пахаваны адзін з віднейшых эканамічных дзеячоў Беларусі Антон Тызенгаўз.

Лідскі павет заняты нявысокім ўзгор'ем, якое адходзіць ад Віленскага узгор'я і стулянёва зніжаецца ў кірунку да Нёмна. Грунты мае, асабліва ў паўднёвай часці ўраджайныя. Насяленьне тут жыве густа, як ні ў адным з паветаў даўнейшае Віленскае губэрні. На поўначы павету, за Эйшышкамі, беларусы жывуць перамяшаўшыся з ліцьвінамі.

Слонім, ля р. Шчары — стара, беларускае места. Найбольшы росквіт быў у XVIII веку, калі тут была рэзідэнцыя важнага магната, князя Агінскага, (каторы за свой кошт пракапаў Агінскі канал). Тады Слонім моцна вырас. Пасяля ён крыху падупаў, а цяпер з правядзеньнем чыгункі і шосаў на Берасьце, Беласток і Баранавічы йзноў пачаў шывка разьвівацца. Цяпер у ім насяленьня больш за 20 тыс. Есьць прыстань, якая адпраўляе шмат лесу і хлеба ў Прусы. Есьць дуконная хвабрыка і вэканкі заводаў.



С л о н і м .


За 10 вёрст ад Слоніма, ля Шчары, знаходзіцца м. **Жыровіцы**. У XV веку тут у лясной нетры, на ігрушы пастухі знайшлі абраз Багародзіцы, які праславіўся пасяля на ўсю Беларусь. Быў пабудаваны манастыр, а каля яго вырасла мястэчка. І да цяперашніх часоў сюды сходзяцца тысячы багамольцаў.

На поўнач ад Слоніма, недалёка ад Нёмна, ў гарыстай мяйсцовасці ляжыць прамысловае м—ка **Дзятлава**. Тутэйшыя рамясьнікі вырабляюць найлепшы паркет. Мястэчка наагул тараговае і багатае. Насяленьня каля 5 тыс. чал.


У заходняй частцы Слонімскага пав. ёсць два мястэчкі: **Дзярэчын і Ражана**, у якіх даўней жылі магнаты Сапегі з сваім казачна-пышным дваром. Уперад рэзідэнцыя Сапегаў была ў Ражанае, але пасяля Сапегі залажылі там некалькі хвабрыкаў, з якіх суконная істнуе і дагэтуль, а самі перабраліся ў Дзярэчын, дзе ў харошай мяйсцовасці пабудован раскошны палац, якога называлі *Малым Версале*. Дзярэчын славіцца сваймі, садамі, адкуль выйшаў вядомы беларускі сорт ігрушаў *сапяжанкі*. У мястэчку ёсць гарбарня; спаміж жыхараў шмат ёсць муляроў і каменяроў.

У **Марачоўшчыне**, невялікім фаліварку каля м-ка **Косава** радзіўся Тадэуш Касцюшка, слаўнейшы начальнік полькага войска.

Рака **Шчара** дзеліць **Слоніmsкі павет** на дзве розных частцы. На ўсходзе мяйсцовасць надзвычайна гарыстая, з харошымі відамі, за якія яе называюць **Слоніmsкай Швайцарыяй**. Грунты тут найбольш лёгкія, ля р. Шчары пяскі, пакрытыя



Зубры ў Белаавежскай пушчы.



З Беларэжскае пушчы.

вялікімі лясамі. Захад Слонімскага павету ляжыць на ніжэйшых узгор'ях, (Ваўкавыскае) мае ўраджайныя грунты, густа заселены. На паўдні павету, за Шчарау, ляжаць абшырныя балоты (Малочкава і інш.) і лясы, з беднымі грунтамі і рэдкім нясяленьнем. Гэта ўжо *Палесьсе*.

Усходняя частка *Пружанскага павету* зьяўляецца пераходнаю да Пінскага краю. Ёсць у ёй шмат балот і балоцістых сенажацаў, зямля аднак досіць ураджайная. У гэтай часці павету галоўным эканамічным цэнтрам зьяўляецца **Вяроза Картузская**, тарговае і прамысловае мястэчка ля чыгункі **З м. Пружаны** у 5-х кірунках расходзяцца шосы. Насяленьня ў гэтым месце каля 10 тыс. чал.

Усю заходнюю частку *Пружанскага павету* займае найбольшая у Эўропе **Беларэжская пушча**. Грунты тут найбольш лёгкія пяшчаныя і супяшчаныя. Насяленьне найбольш займаецца лесавымі промысламі. Насяленьне досіць рэдкае. У самы цэнтр пушчы—вёску **Беларэжу**, праведзена чыгунка з **Бельску**.

На краю пушчы ляжыць значнае мястэчка **Шаршэва**.

Ваўкавыск з 10 тыс. насяленьня ляжыць пры крыжаваньні дзьвюх чыгунак. Старое беларускае места, заложанае ў X веку. У яго павеце асабліва адзначаюцца два старасьвецкія гандлёвыя мястэчкі—**Зэльва і Сьвіслач** з вялікімі кірмашамі, на якія

зьяждкаліся даўней з далёкіх навет паветаў. Асабліва вялікі кірмаш бывае ў Зэльве. Ен цягнецца аж 2 месяцы, улетку. У Сьвіслачы існуе беларуская вучыцельская семінарыя. Мясцічка досіць прамысловае.

У в. *Мастаўляны* радзіўся Каліноўскі, галава паўстаньня проці расейцаў у 1863 г. Быў ён шчырым беларусам.

У *Сакольскім павеце*, апроч самой Саколки, — невялікага места з 5 тыс. жыхараў, ёсьць яшчэ некалькі гандлёвых і прамысловых мястэчак; у *Янаве* ёсьць хвабрыка зьлезных вырабаў, у *Васількаве*, — які ўжо трэба аднесці барджэй да Беластоцкіны, ёсьць прадзільная хвабрыка. Багатыя гандлёвыя мястэчкі *Сухаволя*, *Дуброва*. У апошнім, у касьцэле ёсьць крыж з надзвычайнай па мастацтву свайму разьбою.

У манастыры, у *Ражаным Стоку* ёсьць цудоўны абраз Багародзіцы, дзеля чаго сюды зыходзяцца што году дзiesiąткі тысяч чаў багамольцаў.

Увесь *Сакольскі* павет пакрыты ня высокімі харошымі ўзгоркамі, якія зьніжаюцца ў бок даліны р. Бабра; павет мае добрую ўраджайную зямлю. У тутэйшых рэчках шмат рыбы, у некаторых сустракаецца форэль. На паўдні павету ляжыць досіць абшырная *Букитэльская пушча*. Сялянства ў Сакольскім павеце заможнае і мае вялікую ахвоту вучыць дзяцей. За апошнія дзiesiąткі гадоў шмат выйшла з Сакольскага сялянства інтэлігэнцыі — асабліва духаўнікоў.

Аўгустоўскі павет і частка *Сэйнтскага*, якія заселены беларусамі, займаюць абшырныя лясы вядомыя пад назовам *Аўгустоўскае пушчы*. У гэтай пушчы ёсьць шмат рэчак і дробных азёраў. З рэчак найбольшая — р. *Чорная Ганжа*, якая ўходзіць у сыстэму Аўгустоўскага каналу. Спаміж балотаў найбольшае — *Воўчае*. Насяленьне тут чыста беларускае але ёсьць крыху высяленцаў з Польшчы — мазуроў, якія займаюцца гонкаю смалы і дзёгцю. Іх называюць *буднікамі*. Апроч гаспадаркі, жыхары тутэйшыя займаюцца рыбалоўствам (рыбы тут шмат) і дабычаю балотнае руды і торфу на апал. На краю пушчы, у м-ку *Штабалотнае* ёсьць хвабрыка зьлеза і гаспадарскіх прыладаў. Вырабляюць тут так сама жорны для млыноў.

Аўгустоў ляжыць паміж вялікіх двух азёраў сярод бедных лясістых пяшчаных ваколіцаў пры Аўгустоўскім канале. Рух на канале малы дзеля малое вады, а яшчэ затым, што праведзена чыгунка і ўсе грузы йдуць па ёй. Ад Аўгустова чыгунка йдзець праз *Сувалкі* проста ў Нямецчыну.

У паўднёвай частцы Аўгустоўскага павету, каля Горадні, мяйсцовасьць бязлесная і гарыстая (Горадзенскае ўзгор'е) зямля ўраджайная, шмат садоў. Ёсьць тут навет свая асобая парода скаціны — *зубровая*, якая мае кароткія рогі і надта малочная. Каля в. *Лабна* капаюць тут крэйду, якая ляжыць ня глыбока пад зямлёю.

Над Нёмнам, у Сэйнінскім пав. ляжыць в. *Лішкоў* з руінамі старога замку, некалісь, яшчэ у XI веку пабудаванага Горадзенскімі беларускімі князямі.



Р. Чорная Ганжа ў Аўгустоўшчыне.

У Сакольскім і Дзгустоўскім паветах, у беларускай мове спатыкаюцца польскія словы. Аднак граніца паміж беларусамі і палякамі тут вельмі рэзкая. Гэтаму памагае і нацыянальная сьвядомасьць, якая сярод тутэйшых беларусоў значна пашырана.

У. Надбужанскі край (Падлясьсе).

Да Надбужанскага Краю мы залічваем паветы Бельскі, Беластоцкі і Берасьцейскі, якія ляжаць над Бугам і яго прытокамі Нарвэй Нурцом, Бабром і інш. Гэта самы заходні спаміж краёў Беларусі і найбольш разьвіты з прамысловага боку. Ляжыць ён на мяжы з палякамі (ляхамі), дзеля чаго, называецца *Падлясьсем*.

Край мае выгляд досіць роўны, пахілены на захад і на паўдня ў бок Бугу і Нарві. Берагі р. *Нарві* і яе прытока р. *Бабра* маюць ужо зусім нізінны, балотны характар. У Бельскім-жа павеце, на вадазеле Буга і Нарві мяйсцовасьць паднятая, шмат узгоркаў, сярод якіх найвышэйшыя зьвуцца „*Княжымі горамамі*“ (на ўсход ад Бельска).

Грунты Надбужанскага краю досіць ураджаўныя, асабліва ў Бельскім павеце. Найбольш пашыраны тут сугліны і супясны. Толькі ўздоўж р. *Бабра*, асабліва пры яго ўтоку, ляжаць пясчаныя грунты. Апроч таго паўднёвая палавіна Берасьцейскага павету мае характар Палесься з беднымі пясчанымі грунтамі і вялізнымі балотамі.

Клімат Надбужанскага Краю—цёплы і лагодны з сярэдняй гадавою тэмператураю каля $+7,5^{\circ}$, цёплай, маласьнежнаю зімою і вільготным летам. Лясы пераважаюць ліставыя, але сталася іх не багата. Толькі на паўдні Берасьцейскага пав. ды каля Беластоку пазаставаліся значныя лясныя прасторы. За тое шмат сенажацяў.

Па занятках жыхароў край распадаецца на дзьве палавіны. У паўночнай, каля Беластоку, вялізнае значэньне маюць *жвабрычныя промыслы*. Каля 15 тысяч жыхароў працуюць на *жвабрыках* у самым Беластоку і людных вялікіх мястэчках каля яго. Шмат дробных рамясьнікоў працуюць на ўласных варштагах. З поўным правам Беласточчына займае ў Беларусі *першае месца па разьвіцьцю прамысловасьці*. Паўднёвая палова краю носіць ужо больш гаспадарскі характар, хаця і тут трапляюцца прамысловыя мястэчкі і месцы.

Па ўсім краю *гаспадарка* стаіць *высак*. Значны лік *мескага прамысловага безьземельнага насяленьня* патрабуе, каб гаспадарка прахарчавала яго, а дзеля таго гаспадару лёгка прадаць і добра, і бульбу, і малако. Дзякуючы добраму зямлі, ды лагоднаму клімату сеюць тут шмат пшаніцы-азімі, асабліва ў Бельскім павеце, які ў гэтай справе займае *першае месца ў Беларусі*. У Высокім Літоўскім навет выведзены свае сарты

пшаніцы і жыта. Вельмі многа садзяць бульбы. З гэтага боку асабліва адзначаецца *Беластоцкі навет*—ён *найбольш* з усіх беларускіх паветаў *садзіць бульбы*. Гаспадары маюць добрую, часта заводскую, скаціну, сьвіньняў і коней; па вёсках шмат садоў і вялікія прамысловыя месцы ў некаторых мяйсцох займаюцца разводам гароднага насення на продаж (напр. у *Кляшчэлях*).

Шчыльнасьць насяленьня вялікая і ня толькі ў мястох, але і ў вёсках. *Ізноў-жа і з боку шчыльнасьці насяленьня Беластоцкі навет займае першае месца ў Беларусі*. Рэшта краю заселена так сама досіць густа, хаця ўжо значна радзей чымся Белароччына.

У заходняй частцы краю пры ўтоку Нурца і Бабра перамяшаўшыся з беларусамі жывуць *палкі* (мазуры), а на паўдні Берасьцейскага павету *пішчукі*. Надбужанскія беларусы — самая заходняя частка беларускага народу, сумежная з іншымі славянскімі народамі блізкімі па мове і быту да беларусоў—палякамі і ўкраінцамі. Дзеля гэтага ў мове надбужанскіх беларусоў спатыкаюцца польскія і ўкраінскія словы.

З даўных часоў над Бугам жылі дрыгвічы; тут былі імі пакладаны месцы — Берасьце, Драгічын; сумежна з дрыгвічамі жыло літоўскае плямя *яцьвезь* якое да нашых часоў не дажыло, згінуўшы ў барацьбе з мацнейшымі суседзямі. За надбужанскія гарады даўгі час ішла барацьба паміж Польшчаю, Літваю і Валынскімі ды Галіцкімі (украінскімі) князямі. Некаторы час гэтыя апошнія валадалі краем і ў Драгічыне навет каранаваліся на караля Даніла, князь галіцкі. Пасьля край адыйшоў да Літоўска-Беларускае Дзяржавы.

Пасьля III разьдзелу Польшчы паўночная частка краю — Белароччына, так сама як і Сакольскі і Аўгустоўскі паветы, былі адыйшлі *над Прусы* і былі пад ёю аж да 1808 году. За гэтыя дзесяткі гадоў немцы патрапілі стварыць такія моцныя прамысловыя цэнтры, як Беласток. Пасьля далучэньня краю да Расеі, Беластоцкая прамысловасьць не пабурылася а разьвівалася і разьвіваецца да нашых часоў.

Важнейшыя мяйсцовасьці.

Беласток заложаны ў XIV веку, але даўгі час быў нязначнаю вёскаю. Толькі ў XVIII веку, калі тут пасяліўся гэтман Бравіцкі з сваім дваром, Беласток пачаў расьці. У хуткім часе ён трапіў пад Прусы і яны тут завялі хвабрычную прамысловасьць. Гэтая прамысловасьць яшчэ больш узрасла, калі ў 30-х гадох мінулага веку была зроблена мытная граніца на мяжы Беларусі з Польшчаю. Шмат хвабрыкантаў пераехала тады з Польшчы ў Беласток разам з сваімі хвабрыкамі. У нашыя часы Беласток *самае большае хвабрычнае места Беларусі*. У ім больш за 300 хвабрыкаў, на якіх працуе каля 6 тыс. работнікаў; тавараў вырабляецца больш як на 6 міль. руб. Найбольш разьвіта *сукон-*

на-кортавая прамысловасьць. Ткацкіх хвабрык 175, прадзільных 50, суконных каля 20. Апроч таго ў Беластоку ёсьць некалькі гарбарняў, мылаварных заводаў, пільняў, млыноў і г. д.

Беластоцкія тканіны адзначаюцца сваёю танніною, шмат іх ідзе на тандэтную адзежу. Над шыцьцём гэтае адзежы ў самым Беластоку працуюць больш за 3000 краўцоў, ды на беластоцкім-жа матар'яле працуюць найбольш і віленскія краўцы. Свае вырабы Беласток вывозіць і далёка за межы Беларусі — найбольш у расейскія месцы.

З Беластоку разыходзяцца чыгункі ў 5-х кірунках і некалькі шосаў. Жыхараў у Беластоку каля 100 тыс. чалавек, паміж якіх найбалей (каля $\frac{2}{3}$ жыдоў).

На менш важныя з прамысловага боку, чымся сам Беласток, яго ваколіцы. У Беластоцкім павеце ёсьць каля *дзсятку вялікіх мястэчак* з моцна развітаю прамысловасьцю. Важнейшыя з іх: Супрасьль, Заблудаў, Харошча, Гарадок, Ясяноўка, Гоньдз, Кнышын.

У *Заблудаўе* (на паўдняя ад Беластоку) кортавая і суконная хвабрыка і 5 вялікіх гарбарняў, 2 паравых млыны і шмат рамясьнікоў — ткачоў.

У *Супрасьлі* існуюць суконныя хвабрыкі. Абодва гэтыя мястэчкі між іншым слаўны сваімі *старасьвецкімі праваслаўнымі манастырамі* з багатымі бібліятэкамі, якіх залажылі ў XVI в. Ходкевічы. Былі тут даўней і важныя друкарні, з якіх шмат выйшла тады беларускіх кнігаў У Супрасьльскім манастыры ў царкве, сьцены размалёваны вельмі цікавымі старымі, з XVI в. рысункамі-*фрэскамі*. У *Харошчы*, якая ляжыць над Нарв'яй (на захад ад Беластоку) знаходзіцца адна з большых і лепшых суконных хвабрыкаў. Недалёка ад Харошчы ёсьць пакрытая карлаватымі дубамі гара *Сьвіткавізна*, на якой, як кажа легенда, за часоў паганскіх, адпраўляліся малітвы богу Сьветавіду. Пад самым Беластокам ляжыць вёска *Дайліды*, ў якой ёсьць кортавая хвабрыка, бровар і хвабрыка ільняных вырабаў. А ў *Гарадку* (пры чыгунцы з Беластоку на Воўкавыск) сярод жыхараў шмат ткачоў — рамясьнікоў, што ткуць у сябе ў хаце корты.

У невялікім мястэчку *Ясяноўцы* (на паўнач ад Беластоку) моцна развіта гарбарства. Існуе каля 30 гарбарняў. Акалічныя сяляне ткуць з воўны дываны.

Гоньдз вялікае мястэчка ў паўночнай часьці павету, пры чыгунцы Беласток—Граева; значная прыстань на р. Бабру, адпраўляе збжжка і лес. На другі бок Бабра ляжыць крэпасць *Асавец*, пабудаваная гадоў 30 назад. Далей чыгунка ідзе па *Шчучынскаму павету* каля 3-х міляў і даходзіць ўрэшце граніцы Нямецчыны ў м. *Грасе*. Адгэтуль зьлезная дарога ідзе проста праз Лык-на Кёнігсбэрг (Каралевец).

Беластоцкі павет, як ужо казалася, займае вельмі выдатнае палажэньне ў Беларусі. Гэта найбольш прамысловы і найгусьцей заселены спаміж паветаў Беларусі. У ім вельмі многа

мескага насяленьня у вялікіх прамысловых мястэчках; гаспадарка стаіць высака. Грунты Беласточчыны хоць камяністыя, але досіць ураджайныя; ёсьць аднак шмат пяскоў і балотаў, асабліва ўздоўж р. Бабра. Затое ў Беласточчыне вельмі добрыя сенажаці.

У *Бельскім павеце* прамысловасьць мае ўжо меншае значэньне: на першы плян выступае гаспадарка. Грунты тут вельмі добрыя, клімат лагодны. Дзеля таго тут сеюць вельмі многа *азімкі - пшаніцы*, а так сама шмат садоў і добрых гародаў.

Апроч досіць старога павятовага места **Бельска** з 9 тыс. жыхараў, у павеце ёсьць вялікія і прамысловыя мястэчкі **Бранск**, **Семяцічы**, **Цехановец** і інш. **Бранск** — заходні (не мяшаць з Бранскам з над Дзясны) над р. *Нурцом* — мае больш 7 тыс. жыхараў. Вельмі старое места. Цяпер у ім ёсьць вялікая гарбарня, ткацкая хвабрыка і млын. **Семяцічы** — на паўдні павету значныя мястэчка з 6 тыс. жыхараў. Ёсьць табачная і суконная хвабрыкі. У XVIII в. княгіня Ганна Сапязжанка заляжыла бібліятэку, габінэты натуралістычны, фізычны, музэй старасьветчыны і шмат хвабрыкаў. Усё гэта пасьяла яе сьмерці развалілася. Княгіня між іншым клапацілася і над доляю сялянства. Яна напісала 8 томаў статутаў для сялянства і падлуг гэтых статутаў упраўляла ў сваіх дварох. Яна старалася прывучыць народ да супольнага, грамадзкага жыцьця, заводзіла коопэратывы. У яе часы Семяцічы далёка былі вядомы. З усіх бакоў з'яжджаліся сюды, каб прыгледзіцца да новых парадкаў, паглядзець на вучоныя габінэты і музэй.

На харошых усхонаватых берагох Бугу стаіць стары **Драгічын** — адзін з важнейшых дрыгвіцкх гародаў. Шмат бачыў ён за сваю гісторыю. Цяпер гэта невялікае мястэчка. Цікавая тут досіць высокая **Замковая гара**, якая ўздымаецца над самым Бугам, а на ёй руіны замку, пад'земельлі. Буг што году ўсё больш і больш падмывае **Замковую Гару**.

На абодвух берагох **Нурца** ляжыць прамысловае мястэчка **Цехановец** з 5 тыс. жыхараў. Ёсьць у ім некалькі суконных хвабрыкаў, 2 млыны, цагельня, бровар. Ваколіцы **Цеханоўца** заселены дробнаю шляхтаю, якая моцна спольшчылася.

Невялікае мястэчка **Кляшчэлі** ляжыць пры крыжаваньні чыгунак, што абяцае яму з часам шыбкае разьвіцьцё. Цяпер **Кляшчэлі** славяцца разводкаю гароднага насеньня, найгалаўней — агурковага, і хмелю.

У **Бельскім-жа павеце** знаходзіцца м-ка **Мельнік**. Проці яго за Бугам стыкаецца беларуска — польская і беларуска — украінская межы. **Мельнік** старое мястэчка. Цяпер яго жыхары займаюцца паленьнем вапны, якую капаюць у акалічных горах.

У паўночнай часці Берасьцейскага павету, якая мае шмат супольнага з суседнім Бельскім паветам ляжаць між іншым старасьвецкія мястэчкі — **Высокае і Камянец**. *)

Высокае мае каля 5 тыс. жыхараў, занятай гандлем і промысламі. Славіцца Высокае вельмі добра пастаўленаю гаспадаркаю ў яго ваколіцах. Адгэтуть выйшлі беларускія сарты збожжа: *Высока - Літоўская пшаніца і жыта*. Разводка заводзкага насеньня і цяпер вядзецца ў шырокіх разьмерах. У тутэйшым двары надзвычайна харошы парк. **Камянец** — значнае мястэчка (каля 7,500 жыхараў) на краю Белавежскае пушчы. Ад старых часоў (з XIII веку) перахавалася тут вежа, пабудаваная вальнскімі князямі, якая служыла для абароны. Завуць яе „стаўном“.

Старое дрыгвіцкае места, **Берасьце** або як яго яшчэ называюць *Брэст - Літоўск*, — ляжыць над Бугам, пры ўпадзе ў яго Мухаўца. Лежачы ў самым паўднёва — заходнім кутце Беларусі, Берасьце ўвесь час было прычынаю спрэчак паміж рознымі дзяржавамі. Валадалі ім палякі, розныя ўкраінскія князі, напачаткі татары, аж накуль не адыйшоў ён пад Літву. У XV — XVI вяках Берасьце зрабілася вялікім і багатым горадам. У гэтыя часы тут моцна развіўся рэфармацкі рух, была заложана друкарня, у якой друкавалася кальвінская біблія. У Берасьці было шмат старасьвецкіх манастыроў, касцёлаў, і царкваў, але ў 1831 гаду ў Берасьці пачалі будаваць крэпасць і большую частку гэтых сьвятыняў абярнулі пад казармы, альбо зусім зьнішчылі.

З Берасьця ў 6-х кірунках, разыходзяцца чыгункі, ёсьць некалькі шосаў. Апроч таго Мухавец і Буг з'яўляюцца надзвычайна важнымі воднымі шляхамі. Дзякуючы такому свайму палажэньню Берасьце мае вялікае гандлёвае значэньне.

Прамысловасьць у Берасьці так сама пачынае развівацца. Цяпер ёсьць некалькі сотняў дробных прадпрыемстваў з 1200 работнікамі. Усіх жыхараў — каля 50 тысяч.

Берасьцейскі павет досіць рэзка дзеліцца на *дзве часткі*. На поўнач ад Берасьця грунты гліністыя, ураджайныя, насыленьне жыве густа, лясоў мала. На паўднё ад Берасьця — звычайнае Палесьсе з пяшчанымі беднымі грунтамі, з рэдкім насяленьнем, багатае на лясы і балоты. На паўднё ад Берасьця жыве народ найбольш падобны да жыхараў Пінскага і Кобрынскага паветаў — *пінчукоў*.

*) Іх у літаратуры звычайна называюць *Літоўскімі* (Высокае - Літоўскае, Камянец - Літоўскі), дзеля таго, што яны належылі, як і ўся Беларусь — да Літвы і на тое каб адрозьніць іх ад іншых месцаў з такім самым назовам. Ведама што ніякіх ліцьвіноў тут няма.

VI. Піншчына.

Піншчына ляжыць над верхняй Прыпяцьцю і яе прытокамі, а так сама займае валадзел паміж Прыпяцьцю і Бугам. Да яе мы адносім паветы Пінскі і Кобрынскі.

Па прыродзе сваёй гэтая краіна выразліва дзеляцца на тры часткі, якія навет маюць свае асобныя назвы: *Зарэчча*, *Загародзьдзе* і *Палесьсе*.



Зарэсьнікі чароту і праток у Пінскіх балотах.

Сярод гэтае воднае сеці прападае часамі навет галоўнае пячэньне ракі, а разам з тым і яе імя. Гэтак навет Прыпяць вышэй Пінска ў некаторых мейсцох траціць свой назоў і вядома пад найменьнем „Парок“, „Стаход“, „Струмень“.

Берагі ракаў у гэтай краіне нізкія і балоцістыя. Трэба толькі, каб крыху паднялася вада і ўсё Зарэчча на шмат дзясяткаў вёрст навакола заліта. Вясною і ў восень Зарэчча зьяўляецца праўдзівым возерам. Аж да сярэдзіны лета стаіць вада, пры тым гэтак глыбока, што можна езьдзіць у чоўне ў якім — хочаш кірунку. Над вадою відзеюцца толькі вольхі і лозы якімі звычайна абрастаюць берагі пратокаў, ды на пяшчаных

Зарэчча гэта балацістая нізіна, якая ляжыць на паўдня і на ўсход ад Пінску. Яе паўночную мяжу творыць Прыпяць (ад чаго і назоў), да якое тут зьбягаюцца з усіх бакоў яе важнейшыя прытокі: Стаход, Стыр, Ясельда і інш. Трапіўшы ў краіну Зарэчча з яе вельмі малым спадом, гэтыя рэкі, шырока разьліўшыся, пльвучь ляніва, памалу, дзеляцца на шмат пратокаў, якія пакрываюць усё Зарэчча густою

узгорках—*астравох*—вёскі пінчукоў. За час веснавое паводкі вада заносіць пяском старыя пратокі і пракопуе новыя, наносіць пяшчаныя ўзгоркі і пласты глею.

За лета ўсе гэтыя вадзяныя прасторы зарастаюць буйнымі балотнымі травамі: чаротамі, трысьнягамі, сітнікамі і інш., але паміж імі на сушэйшых глістых мясцох трапляюцца астравы пазарастаўшыя асакою, а часта і вельмі добрым мурагом.

Лесу ў Зарэччы мала і толькі дзе-ня-дзе пяшчаныя грады і ўзгоркі паабрасталі хваёвым борам. Значыць называць Зарэчча „Палесьсем“ навет ня вельмі выпадае.

Жывуць тутэйшыя гаспадары досць заможна. Значную часць году яны адрэзаны ад усяго сьвету і навет да бліжэйшых суседніх вёсак перапраўляюцца ў чаўнох



Пінскія балоты.

На левым беразе Прыпяці мясцовасць адразу вышэе на некалькі сажняў і пераходзіць у высокую раўніну, якую называюць звычайна Загародзьдзем.

Загародзьдзе займае клін паміж ракою Ясельдаю і яе прытокамі Пінаю і цягнецца на захад аж да р. Мухаўца. Загародзьдзе на ўсім яго досць вялікім прасторы не перасякае ні адна значная рэчка, так сама і балотаў спатыкаецца вельмі мала і то найбольш па краёх Загародзьдзя, за Пінаю і Каралеўскім каналам. Грунты Загародзьдзя глістыя, ураджайныя. Жыхары жывуць густа і багата і займаюцца найбольш земляробствам. Лясы ў Загародзьдзі павысяканы; засталася іх вельмі мала (ка-

ля 15%); за тое вельмі многа сенажацяў,—як нідзе ў Беларусі. Усё гэта дазваляе гаспадаром трымаць шмат скаціны і свінняў.

Паўночна-ўсходнюю частку Піншчыны займаюць безканечныя пушчы і непраходныя балоты Палесься, якія адгэтуль пераходзяць у Мозырскі павет і цягнуцца далёка на ўсход. З гэтай часткаю Піншчыны аднародная паўднёвая частка Слонімскага павету і паўднёва-заходні край Слуцкага. У Слонімскім павеце пачынаецца паяс аграмадных балотаў паўночнага Палесься, аб якім мы ўжо казалі. У Пінскім Палесьсі ляжыць як раз балота Качайла і так сама частка балота Грычына. У лясох Пінскага Палесься вельмі многа ўсялякага зьвяр'я і дзічыны.

Жыхары тут займаюцца лясным промыслам, паліваньнем, гадоўляй скаціны і інш. Край гэты, у якім так многа прыроднага багацьця, зусім рэдка заселены: на вялізным прасторы налічваюць усяго некалькі дзесяткаў вёсак. А ўздоўж берагу Прыпяці, на ўсход ад Пінску на дзесяткі вёрст цягнуцца зусім бязлюдныя балотныя прасторы



Дзіўчаткі з Піншчыны.

Клімат Піншчыны належыць да найцяплейшых і найлагоднейшых у Беларусі. Гадавая тэмпература Пінску + 6, 7, зіма бывае кароткая, мяккая; цягнецца яна менш 3-х месяцаў.

У гэты час, калі замярзаюць рэкі і балоты, ўсходняя і паўднёвая Піншчына аджывае. Па лёдзе пракладаюцца простыя дарогі, па якіх лёгка трапіць у суседняе мястэчка і ў самы Пінск жыхарам якое небудзь адрэзанае балотамі ад сьвету вёскі. Узімку найбольш аджывае тут і гандлёвае жыцьцё.

Палесье вельмі багата *вадзянымі шляхамі*. Прыпяць, Стаход, Стыр, Гарынь, Ясельда, Піна — судаходныя рэкі. А Каралеўскі і Агінскі каналы злучаюць іх з басэйнамі Віслы і Нёмна. Апроч таго цераз усю краіну праходзіць Палеская чыгунка з Берасця — на Гомель і другая, што йдзець па ўсходняй Піншчыне з Вільні — на Лунінец і Роўнае.

Гэтыя чыгункі мыйсцамі праведзены цераз непраходныя балоты, дзе-ня-дзе навет ідуць па дрыгве.

Значэньне іхнае для Палесься і цяпер вялізнае, а з часам пэўне-ж яшчэ павольшае.

У большай часці Піншчыны, а ласьне ў Загародзьдзі і ў Зарэччы, жывуць *пінчукі*, аб якіх мы ўжо казалі вышэй.

У Піншчыне ёсьць шмат дробных мястэчак, населеных рамьсьнікамі. Так — сама і вясковае насяленьне апроч гаспадаркі займаецца шмат дзе хатнімі рамёсламі. Напр. — у *м-ку Горадне* шмат ганчароў, а ў *Пагосьці* — ткачоў.

Важнейшыя мясцовасьці.

Пінск — стары дрыгвіцкі горад, пабудаваны ў дагістарычных часы, — высіцца на левым беразе Піны над аграмаднымі нізінамі Зарэчча. Да правядзеньня чыгункі Пінская прыстань мела надзвычайна важнае значэньне. Тут ішоў бойкі гандаль збожжам і салам, якія дастаўляліся з Украіны і адпраўляліся ў Нямецчыну і Польшчу па каналах. Цяпер з гэтага боку Пінск мае меншае значэньне. Але яго палажэньне на сярэдзіне важнейшае вадзяное дарогі з Украіны ў Нямецчыну абяцае яму лепшую будучыню.

Хвабрычная прамысловасьць Пінску разьвіта досіць слаба. Ёсьць каля 20 хвабрыкаў і заводаў, з якіх найбольшыя — хвабрыка сярнічак і 4 пільні, а так сама завод будоўлі суднаў. Усіх жыхараў у Пінску каля 35 тысячай. З старых будынкаў найцікавейшыя — гэта манастыр, пабудаваны ў XVI веку і касцёл, пабудаваны ў XIV веку.

На захад ад Пінску ля р. Ясельды ляжыць вядомае сяло **Парэчча**. Гаспадары тутэйшага двара, Скірмунты, пабудавалі тут некалькі хвабрыкаў, — між іншым вялікую суконную хвабрыку, якая працуе і дагэтуль. Спецыяльна для яе патрэбаў разьвіцця тут-жа ў Парэччы патрэбная да вырабаў сукна паўднёвая расьціна *Дісакус*. Некалькі дзесяткаў год назад была тут і цукраварня (пасьяля згарэла); цукровыя буракі разводзіліся ў Парэччы і яго ваколіцах. Трэба адзначыць, што ўсе Парэчкія хвабрыкі добра пастаўлены, работнікі досіць забяспечаны.

У Пінскім павеце ёсьць досіць многа невялікіх мястэчак, якія ў мінуўшчыне йгралі досіць важную ролю для ўсяе Беларусі, а цяпер яны толькі цэнтры эканамічнага жыцьця для сваіх ваколіцаў. Такія: Любяшоў, Талеханы, Нобель, Столін, Пагост, Кожан-Гарадок. За апошнія часы моцна расьце Лунінец —

пасёлак пры станцыі таго-ж імення, дзе крыжуюцца дзве важнейшыя палескія чыгункавыя лініі.



Вёска ля Ірэнці.


Кобрын—паветавае места пры р. Мухаўцу з 10-цю тыс. жыхараў: досіць гандлёвы гарадок, дзякуючы свайму палажэнню пры сыстэме Каралеўскага каналу і чыгунцы.

З мястэчак *Кобрынскага павету* адзначаецца **Антопаль**. Гэта прамысловае мястэчка; ёсць у ім некалькі гарбарняў і маслабойных заводаў. У м. **Янаве** (на ўсходзе павету) жыў і змучаны іезуіт Андрэй Баболя, якога каталіцкі касьцёл лічыць сьвятым.

VII. Вялікая Палеская нізіна.

Паветы **Мбырскі**, **Рэчыцкі** і **Бабруйскі** блізка што на ўсім сваім прасторы носяць чысты палескі характар і рэзка выдзяляюцца спаміж усіх краінаў Беларусі. Гэта край з *найменшаю гушчынёю насяленьня і з найбольшым лікам зямлі няпрыдатнай да гаспадаркі*.

Вялікая Палеская Нізіна ляжыць уздоўж сярэдняе і ніжняе Прыпяці і ніжняе Бярэзіны. Мяйсцовасьць тут усюдых роўная, слаба пахіленая на паўднёвы ўсход. З акалічных узгор'яў скатуюцца сюды чысленыя рэкі, якія, трапіўшы на нізіну, сьцішаюць свой бег і пльвуць у нізкіх берагах, абкружаныя часамі на шмат вёрстаў заблочанымі прасторамі. Апрача слабога



Балоты на Палесеы.

Возвращаясь из Палесеы, мы увидели вдали обширные болотистые пространства, покрытые густым слоем сфагнума. Вдоль берегов реки росли ивы, березы и ольха. Вода в реке была мутной и стоячей. Вокруг болот слышались звуки кваканья лягушек и стрекочья кузнечиков. Вечером мы остановились в небольшом деревце, где и ночевали.

спаду для вады, забалочанню тут памагае яшчэ і тое, што пад усім блізка Палесьсем ляжаць гліны, толькі прыкрытыя зверху пяскамі. А значная частка балотаў Палесься зьяўляецца муціца апошнімі сьлядамі быўшага тут некалісь *Гэрадатавага мора*, пазарастаўшымі травою і мохам азёрамі.

Балоты займаюць тут чужь ня чверць усяго прастору краіны. Безканечныя балотныя пустыні, паросшыя то дробнаю лазою, то высокімі чаротамі, цягнуцца дзесяткамі вёрст; іх перарываюць векавыя бары, павырастаўшыя на пяшчаных узгорках, *астравах*, параськіданых сярод балота. На гэтых-жа астравах пабудаваны і рэдкія вёскі паляшukoў і знаходзіцца іхнае ворнае поле.

Ад вёсак цераз балота цягнуцца *палі*, замошчаныя хворастам і бяръвеньнем. Язда па гэтых гацях трудная. А па іх ідзець палеская дарога часамі па некалькі вёрст.

Балоты спатыкаюцца ўсіх відаў, але найчасьцей—травяныя, паросшыя лазою. Імшары са сфагнунам спатыкаюцца так сама дзе-ня-дзе плямамі сярод хваёвых бароў.

У гаспадара поле часамі бывае на некалькіх астравах, якія закінуты далёка ад вёскі ў балотнай і лясной глушы. Каб дайсьці да іх прыходзіцца йсьці па *кладках*, намощчаных цераз балота. Аруць тут часта валамі. Вось-жа гаспадар бярэ саху на плечы і йдзе на свой востраў па кладцы, а валы йдуць па вадзе. Калі востраў дзе далёка ад хаты, дык там робіцца будка, раскладаецца агонь і гаспадар жыве тут аж пакуль скончыць работу. Часамі навет малоцяць дабро на востраве, а перавозяць ужо ўсё ўзімку, як замерзьне балота.

Сеюць тут найбольш *грэчку і бульбу*, бо зямля звычайна вельмі лёгкая, пяшчаная. Гаспадараць аднак тут ня кепска. Гаспадары трымаюць *шмат скаціны*, часамі па дзесятку і больш галоў, бо пашы хапае, і добра дзеля таго гнояць зямлю. Дый народ тут аб гаспадарцы рупіцца; ў некаторых мяісцох навет *палюць засеьы*.

Лясы ў Палесьсі зусім нядаўна займалі чужь што не палавіну ўсяго прастору. Цяпер іх моцна падцерабілі і на мейсцы даўнейшых векавых пушчаў цягнуцца цяпер пасекі, часамі выкарчаваныя і вырабленыя пад поле, а часьцей паросшыя малым лесам і хмызьнякамі.

Аднак усё-ж лясоў тут вельмі многа. Найбольш у Палесьсі хваёвых бароў. Елкі зусім блізка няма, бо пяшчаныя грунты. Але тут-жа больш чымся дзе ў Беларусі ёсьць і ліставых лясоў, найбольш дубовых і бярозавых. Дубы тут часамі даходзяць вялізнае вялічыні; спатыкаецца так сама шмат вольхі, ліпы, клёну і інш.

Ува ўсіх гэтых лясох, часта яшчэ не закранутых рукою чалавека, водзіцца бяз меры ўсякага *зьяр'я і дзічыны*. Ласі, медзьвядзі, сарны, дзікі спатыкаюцца тут часта. Навет *бабры* водзяцца па глухіх рачных затоках у некаторых закутках Палесься, дзе да іх яшчэ не дабралася рука паляўнічага.

Сенажацяў у Палесьсі ня так шмат, як можна было-б спадзявацца Вялізныя прасторы, якія з невялікім накладам, расьцерабіўшы, можна было-б абярнуць у сенажаці, цяпер лічацца безкарыснымі балотамі, няўжыткамі.

Насяленьня ў Палесьсі пакуль што замала і яно яшчэ даўка ня можа і ня ўмее выкарыстаць вялікія багацьці, якія крыюцца ў гэтым краю. Дый замала зварочавала ўвагі на Палесьсе дзяржаўная ўлада і грамадзянства. Аднак ужо першыя ступяні ў гэтай справе зроблены. Ужо зроблена проба вялікага *асушэньня Палесься*.


У апошняй чверці XIX веку вяліся шырокія *работы па асушцы* ўрадоваю *Экспэдыцыяй* пад загадам генэрала *Жылінскага*. Было пракопана больш 4-х тысяч *вёрст* каналаў, якімі асушана каля 3-х мільёнаў *дзесяцін*. Асушка вялася найбалей у скарбовых лясох. Вялікая карысьць ад яе скоро выявілася. На мейсцы непраходных балотаў—цяпер багатыя сенажаці, якія даюць вялікі даход скарбу; мокрыя лясы, ў якіх даўней вельмі дрэчна расло дрэва, цяпер паправіліся і сталі шыбка расьці. Апроч таго па каналах спляўляецца дрэва з такіх мыйсоў, да якіх уперад ніяк нельга было дабрацца. Вартасьць усяго абсушанага прастору паднялася больш як у *дзесяць разоў*.

Апроч таго *экспэдыцыя* зрабіла і другую вялікую работу, яна добра *абсьледавала і апісала Палесьсе*, адкрыўшы вочы грамадзянству на тое, якія тут ёсьць багацьці. *Экспэдыцыя* залажыла і некалькі вельмі патрэбных навуковых устаноў — напр. мэтаролёгічныя станцыі ў Васілевічах, у Пінску, пробныя гаспадаркі на балотах і г. д.

Сярод усяе Палескае нізіны адзінока падыймаецца высокі бераг Прыпяці каля *Мозыра*. Ён паміж іншым пакрыты лёсам, на якім утварыліся *шэрыя суглінікі* (грунты лесастэпу). Тут яны займаюць невялікі прастор. У Рэчыцкім-жа павеце шэрыя суглінікі цягнуцца шырокім паясом цераз сярэдзіну павету каля мяст. Брагіна, Хойнікаў і Юравіч. Апроч таго ўздоўж правага берагу Прыпяці, каля *Турава*, спатыкаюцца *глістыя грунты*, ды кавалкі глістых, сугліністых і супяшчаных грунтоў пераходзяць у Бабруйскі павет з суседніх паветаў і займаюць яго край. Па за гэтым жа ўвесь прастор Палесься пакрыт лёгкімі пяшчанымі грунтамі на „астрвах“ і пластамі—торфу, травяністага ды імховага ў балотах.

Торф гэты, які мыйсцамі ляжыць вельмі таўстымі пластамі (найтаўсьцейшыя пласты торфу ў Рэчыцкім павеце каля Васілевічаў), нідзе блізка ня ўжываецца на апал і не разрабляецца, бо дровы надта танныя, а насяленьне рэдкае.

З боку *пушчыні насяленьня* Палесьсе займае ў Беларусі *апошняя мейсца*. У *Мозырскім павеце* і цяпер яшчэ на 1 квадр. вярсьце жыве ўсяго каля 20 чалавек. Праўда за апошнія часы Палесьсе стала залюдняцца. Аграмадныя лясы павысяканы, а паські двары прадаюць сялянам, якія сюды зьяжджаюцца з усяе



Палескае возера.

Беларусі. Яны прыносяць з сабою і свае звычаі бытавыя і гаспадарскія, моцна адзначаючыся ад палескіх.

Гісторыя застала Палесьсе заселеным Дрыгвічамі. Тутака быў і галоўны іхні палітычны цэнтр *Тураў*. Але Дрыгвічом не ўдалося стварыць моцнае дзяржавы і яны ўвесь час былі то пад кіеўскімі, то пад іншымі суседнімі князямі, аж пакуль ня злучыліся з рэштай Беларuskіх пляменьняў, пад уладаю Літвы.

Палесьсе мела вялікае значэньне ў гісторыі Беларусі і Літвы. Яно бараніла іх увесь час ад нападу з паўдня. Пад сьцеенамі палескіх замкаў і гарадоў, а найбольш у балотах і лясох Палесься спыняліся магутныя напоры паўднёвых народаў на Беларусь.

Апроч гаспадаркі вясковае насяленьне займаецца і *рамёсламі*. У глухіх палескіх мяйсцовасьцях пануе г. зв. *натуральная гаспадарка*: — людзі нічога не прадаюць і вельмі мала або нічога ня купляюць. Усе патрэбныя да жыцця рэчы робяць самі. Ведама, што хатнія рамёслы павінны быць тут моцна разьвітыя. І запраўды, — у Палесьсі напр. пашырана ткацтва, шмат людзей займаецца вырабамі з дрэва. Моцна разьвіта рыбалоўства; часамі цэлыя вёскі жывуць найбольш з гэтага промыслу. Вельмі пашырана пчалярства — ці ляпей *бортніцтва*, асабліва ў Мозырскім павеце.

Народ зарабляе ў лесе, на сплаве, займаецца гонкай сма-лы і дзёгцю, паляваньнем і інш. ляснымі промысламі.

Хвабрычная прамысловасьць досіць разьвіта. Найбольш спатыкаецца *нільняў і бравароў*. Апошніх асабліва многа ў *Рэчыцкім павеце*, які з гэтага боку займае *першае мейсца ў Беларусі*. Апроч таго ёсьць некалькі хвабрыкаў сярнічак, некалькі шклян-ных гутаў, гарбарняў і г. д. — Прамысловасьць Палесься толькі яшчэ пачынае разьвівацца і перад ёю шырокая дарога.

Важнейшыя мяйсцовасьці.

У Мозырскім павеце ёсьць некалькі вялікіх мястэчак, з каторых кожнае зьяўляецца важным цэнтрам для свае ваколіды. Гэткія—*Давід - Гарадок, Тураў, Пётрыкаў* зьяўляюцца цэнтрамі вялікае ваколіды, роўнае па прастору цэлай дзяржаве. Усе яны ляжаць на берагох Прыпяці, альбо яе найбольшых прытокаў і звязаны з сьветам найбольш вадзянымі дарогамі.

Давід - Гарадок ляжыць на астравах *р. Гарыні*; старое мястэчка, заложанае пэўне яшчэ ў дагістарычныя часы. Цяпер у ім каля 4 тыс. жыхараў, якія займаюцца між іншым будоўляй суднаў, а так сама — рыбалоўствам, гародніцтвам (разводзяць цыбулю), служаць лоцманамі на суднах і г. д.

Тутэйшыя мяшчане—народ прамысловы. Яны вырабляюць вянгліну, кілбасы і сыры. Загатаўляюць дзіціну, сушаную рыбу і грыбы, сушаную садавіну і вывозяць усё гэта на продаж у вялікія беларускія месцы а так сама і далёка за межы Беларусі,

(навет у Бесарабію). Давід - Гарадзецкія рамясьнікі вырабляюць спецыяльныя боты з даўгімі халявамі, якія так сама вывозяцца на старану; робяць тут яшчэ вельмі добрыя пляцёныя брычкі. Давід - Гарадок нейкі час лічыўся павеатавым месцам.

Над Прыпяццю, на яе правым беразе, пасярэдзіне Мозырскага павету стаіць стары Тураў, даўнейшы рэлігійны і культурны, а часткаю і палітычны цэнтр дрыгвіцкае зямлі—Палесься. Лічць, што залажыў яго ў IX веку нейкі вараг Тур, таварыш Рагвалода. У X веку тут была заложана праваслаўная эпархія, тут жылі архірэй аж да сярэдзіны XV веку. Тады Тураў быў вялікім горадам, разсаднікам хрысьціянства і прасьветы ў Палесьсі. Пасья, як вырас Пінск, яго значэньне зьменшылася. Ад слаўнае мінуўшчыны Турава засталіся толькі лягенды, якія жывуць сярод акалічнага люду.—Цяпер Тураў-невялікае мястэчка, з 3 тыс. жыхараў, якія найбольш займаюцца гаспадаркаю, рыбалоўствам, сплавам лесу, а так сама гандлем.

Ёсьць у Тураве досіць бойкая прыстань і бываюць два кірмашы ў год.

Нижэй Турава, на левым беразе Прыпяці, стаіць гандлёвае мястэчка **Пётрыкаў** з 3 тыс. жыхараў, сярод якіх шмат шаўцоў. Пётрыкаўскія мяшчане адзначаюцца сваёю прамысловасьцю і здольнасьцю да гандлю. Некаторыя з іх маюць свае баркі і возыц на іх лес; шмат хто займаецца рыбалоўствам. У Пётрыкаве ёсьць прыстань і збіраецца ў год два вялікіх кірмашы.

Павеатавае места **Мозыр** ляжыць на высокім правым беразе Прыпяці, ў надзвычайна харошай мяісцовасьці. Гэта досіць стары горад, вельмі часта цярпеўшы ад чужаземных нападаў. Быў тут некалісь і замак. Цяпер у Мозыры каля 12 тыс. жыхараў, ёсьць вялікая хвабрыка сярнічак і дробныя гарбарні, прыстань на Прыпяці, збіраюцца два кірмашы, йдзе досіць жывы гандаль. Да апошніх часаў чыгунка йшла за 12 вёр. ад места. Цяпер праведзена новая чыгункавая лінія цераз самы Мозыр, што павінна значна аджывіць яго эканамічнае жыцьцё.

Мозырскі павет найбольшы па прастору з усіх беларускіх павеатаў і найрадзей заселены. У ім найбольш балотаў і лясоў і найменш зямлі прыгоднае для гаспадаркі. Значная частка лясоў павысыкана, а балотаў абсушана.

Толькі берагі Прыпяці і ваколіцы Мозыра густа заселены. Рэшта павету—глухі палескі край, вельмі слаба звязаны са **сьветам**.

У сярэдзіне Рэчыцкага Палесься, пры чыгунцы ляжыць **е. Васілевічы**. Тут экспэдыцыяй Жылінскага былі асушаны значныя прасторы, заложана мэтаролёгічная станцыя. Апошнімі часамі Васілевічы сталі шьбка расьці (цяпер каля 3 тыс. жыхараў) стаў разьвівацца гандаль.


З **Васілевічаў** у глыбіню павету адходзіць лінія чыгункі. Яна канчаецца ў м. **Хойніках**.

Хойнікі і Брагін—два значныя мястэчкі (Брагін стары горад), ляжачыя недалёка адно ад аднаго, у мяйсцовасці з багатымі грунтамі (лёсавы паяе). У Хойніках была нядаўна зялезная гута.

На Дняпру, недалёка ад Брагіна, проці ўтоку Сожа ёсць значнае гандлёвае мястэчка **Лоеў** з прыстаньню і вэрфяй для будовы суднаў. На Лоеўскай прыстані складаюцца тавары для развозкі па прыстанях Дняпра, Бярэзіны, Сожа.

Рэчыца павятавае места, над Дняпром пры перасячэньні яго Палескай чыгункай. Мае 10 тыс жыхараў, з якіх шмат хто займаецца гаспадаркай (між іншым адкормам *«свіньняў»*), рыбалоўствам і сплавам лесу. Разьвіты гандаль збожжам і лесам; бойкая прыстань; з хвабрыкаў ёсць некалькі вялікіх пільняў і хвабрыка сярнічак.

Рэчыцкі павет у большай сваёй часьці мае палескі характар, з пяшчанымі грунтамі і рэдкім насяленьнем. Але па сярэдзіне павету ідзе *паяе лёсавых грунтоў*, мацней заселены. Так сама густа заселены і берагі Дняпра.—У гаспадарках Рэчыцкага пав. садзяць шмат *бульбы*; у павеце найбольш бравароў, чымся дзе ў Беларусі.



Беларус — Палашук.

Бабруйск адзін з большых павеатавых местаў Беларусі, з 42 тыс. жыхараў, ляжыць на правым беразе р. *Бярэзіны*, там дзе яе перасякае Лібава - Роменская чыгунка. У трох кірунках з Бабруйску разыходзяцца шосы. Такое палажэнне робіць Бабруйск важным гандлёвым пунктам. Разьвіцццю яго перашкаджала дагэтуль Бабруйская крэпасць, пабудаваная тут у пачатках XIX веку расейскім урадам.



Даўнейшыя тыны беларусоў Меншчыны.

Бабруйск вядзе значны гандаль лесам і збожжам; пры ім ёсць прыстань на Бярэзіне. Прамысловасць Бабруйску нявельмі значная. Ёсць каля 30 дробных хвабрыкаў і заводаў — найбольш тільняў і цагельняў. Ніжэй Бабруйску, на р. Бярэзіне, ў Палескай мясцовасці ляжыць значнае мястэчка **Парычы** з прыстанню, з якой найбольш адіраўляюць лес.

У глыбіне Палесься надр. Птычом ляжыць м. Глуск, з 5 тыс. жыхараў; ня гледзучы на сваё панраўдзе глухое палажэньне (далёка ад чыгунак) мястэчка досіць бойка гандлюе скацінаю. Мяшчане займаюцца гаспадаркаю, рыбалоўствам і пчоламі, а так сама вырабам г. зв. *глускае гарбаты* (разбаўляюць праўдзівую гарбату розным зельем). Апроч таго ёсць некалькі гарбарняў.



Даўнейшыя тыпы беларусоў Меншчыны.

Навакола Глуску палеская мяйсцовасьць з пяшчанаю неўраджайнаю зямлёю. Такі-ж характар мае і ўвесь блізка *Бабруйскі павет*. Толькі на ўсход і поўнач ад Бабруйска мяйсцовасьць вышшаецца, грунты лепшыя, жыхары жывуць гусьцей, лясоў і балотаў менш. Адным словам усё ў гэтай частцы павету прыпамінае сумежную Магілёўшчыну.

VIII. Беларускі лесастэп.

Да гэтае краіны мы адносім 9 паўднёва-ўсходніх паветаў Беларусі: Гомельскі, Суражскі Мглінскі, Навазыбкаўскі, Старадубскі, і беларускія часткі: Гараднянскага, Ноўгарад-Северскага, Трубчаўскага і Бранскага паветаў. Лясне назоў *лесастэпу* з усім правам заслужуюць толькі паветы Старадубскі, Трубчаўскі, Ноўгарад—Северскі, Мглінскі і часткаю суседнія з імі паветы, бо толькі ў іх грунты ўтвораныя на лёсе займаюць значную частку павету і толькі тут у часы дагістарычных быў стэп, пасля выцесьнены лесам. Але рэшта паветаў па гушчыні нася-

леньня, наагул па свайму эканамічнаму характару вельмі падобна да гэтых і звязана з імі, дзеля чаго мы іх і злучаем у адну краіну.

Паверхня гэтага краю зьяўляецца раўнінаю, значна паніжанаю на захадзе. На ўсходзе, наадварот, у не ўходзяць адарваныя лапіны ўзгор'яў Окаўскага Лесу, якія ўтвораюць высокія, зрэзаныя ярамі, правыя берагі р. Дзясны пад Бранскам і Трубчаўскам. Так сама значна павышана мяйсцовасьць у Навазыбкаўскім, Старадубскім, і Мглінскім паветах. Рэшта краіны моцна нізінная, асабліва Гомельскі павет, заходняя частка якога мае ўжо зусім палескі выгляд,—з аграмаднымі прасторамі балотаў і лясоў.

На *Старадубскім* узвышшы і ўздоўж правага берагу р. Дзясны залёг лёсс. Пад Старадубам на ім стварыліся досіць ураджайныя *шэрыя суглінкі*, якія і займаюць большую частку Старадубскага павету. Навакола іх няшырокім абручом ляжаць *дзярдубовыя суглінкі на лёссе*. Досіць шырокі паяс гэтых суглінкаў адыходзіць у Мглінскі і Бранскі паветы; у апошнім павеце яны займаюць досіць вялікія прасторы, пакрываючы высокі правы бераг р. Дзясны. Досіць значныя *астравы* гэтых суглінкаў нававаляссэ знаходзяцца і ў Трубчаўскім павеце, а так сама ў Навазыбкаўскім і Гараднянскім паветах. Урэшце ў Суражскім і Гомельскім паветах гэтыя грунты сустракаюцца досіць рэдка.

Левыя берагі рэк звычайна пакрыты тут шырокімі палосамі бедных пяшчаных грунтоў. Дзякуючы гэтаму ўся заходняя і паўднёвая частка Гомельскага павету, блізка ўсё Суражскі, заходняя частка Бранскага і значныя прасторы ў іншых паветах займаюць *пясчаныя ґрунты*, пакрытыя найбольш хваёвым борам. Рэшта прастору займаюць *супяскі*, ды ў Гомельскім і Гараднянскім паветах ёсць досіць многа *трасьніковых балотаў*, а на поўначы Гомельскага — лапіна звычайных дзярновых суглінкаў на марэннай гліне.

Апроч хваёвых бароў у лесастэну сустракаецца досіць многа ліставых *лясоў*, асабліва ў Старадубскім пав. У гэтых лясох найбольш расьце дуб, клён, вельмі многа ёсць так сама маладых бярэзьнікаў, ялаўцовых зарасьнікаў. Елка тут сустракаецца рэдка, а далей на паўднёвае яе і зусім няма. Трэба заўважыць, што лясы, якіх тут даўней было вельмі многа, цяпер моцна расьцяраблены і з кожным годам іхныя прасторы змяняюцца, змяняючыся ральлёю навет на зусім бедных *пясчаных ґрунтах* з якіх пасьяла вецер робіць *пясчаныя выдмы*.

Гаспадарка наагул стаіць тут нявысока, асабліва ў дварох, якія нямаюць заўсёдных парабкоў, а здаюць зямлю *палавінчыкам*. Годзі сказаць, што, як у вёсках, так і ў дварох яшчэ вельмі часта аруць сахою, а ў лясістых мяйсцовасьцях яшчэ і дагэтуль часамі паляць ляды, як у самым глухім Палесьсі.

У вёсках-жа перашкодаю гаспадарцы зьяўляецца *абшчынае ўладаньне зямлёю*, якое не дае магчымасьці культурнейшым гаспадаром у вёсцы заводзіць палешаньні. Уся вёска мусіць

гаспадарыць ці добра, ці дрэнна, але адналькова. З гэтага знаходзяць выхад толькі такі, што выдзяляюць лапіны зямлі пры хаце у кожнага гаспадара, на якім ён можа гаспадарыць сваім адумам. На гэтыя лапіны гаспадары вывозяць большую частку гною і сеюць тут больш пераборлівыя і выгаднейшыя расьціны: ячмень, бульбу, *каноплі, табаку*.

Апошнія дзьве расьціны йграюць у гаспадарцы лесастэпу важную ролю. З гаспадаркі йдуць на продаж толькі пянька, альбо табака. Найбольш *канопель* разводзяць у *Старадубскім, Трубчаўскім*, а так сама ў *Суражскім і Млінскім паведах*. Прадаюць пяньку найбольш у Трубчаўску, Почапе, і інш. мястэчках. Гандляры з гэтых мястэчак яшчэ з вясны езьдзяць па вёсках і даюць задаткі на пяньку, пры чым сяляне, ведама прадаюць яе на самых нявыгадных умовах.

Табаку разводзяць найбольш у паведах *Млінскім, Суражскім і Старадубскім*. Разводзяць тут апрача прасьцейшых сартоў яшчэ і далікатны сорт *чундзі*. Як каноплямі, так і табакаю найбольш займаюцца сяляне, дзеля таго, што гэтыя расьціны патрабуюць каля сябе шмат клопату.

Ува ўсім гэтым краю шмат сеюць *грэчкі*. Побач з ёю на захадзе краіны шмат мейсца займае *бульба*, значная часьціна якое йдзе на бравары.

Клімат лесастэпу ня вельмі спрыяе гаспадарцы. *Анадаў тут менш*, чымся ў рэшце Беларусі, часцей бываюць засухі і дзьмуць *сухія ўсходнія вятры*. Гэта часамі нядобра адзываецца на пшчаных грунтах.

Уся краіна аднак вельмі густа заселена і з гэтага боку займае адно з першых мяйсцоў у Беларусі. *Найгушцей заселены Суражскі павет*.

Галоўная маса жыхараў (85—90%)—беларусы, патомкі даўнейшых радзімічаў, якія спрадвеку жылі ля Іпуці, а пазьней занялі і ўсходнюю частку краіны, спустошаную татарамі, аж да самай р. Дзясны і навет за Дзясною. Мова тутэйшых беларусоў досіць чыстая і харошая, хця ў ёй і сустракаецца крыху расейскіх словаў.

Апрача беларусоў у гэтай краіне жывець шмат (да 7%) *старавераў—маскоўцаў*, якія ўцяклі сюды з Маскоўшчыны, дзе ім не давалі верыць па свайму, яшчэ ў XVII веку. Жывуць стараверы найбольш у вялікіх мястэчках—*пасадах* і займаюцца рамёсламі, гандлем, а так сама прамысловым гародніцтвам і садоўніцтвам. Найбольш старавераў у Навазыбкаўскім павеце.— За тое жыдоў у лесастэпавай краіне менш, чымся на захадзе Беларусі. Так сама, як і там, насяляюць яны найбольш месты і мястэчкі і займаюцца гандлем і прамысловасьцю.

Прамысловасьць лесастэпавае краіны моцна развітая. З гэтага боку займае яна *пасьля Беластоцкыны другое мейсца*.

З рамёслаў, у Гараднянскім і Суражскім паведах пашырана ганчарства, у Навазыбкаўскім павеце шмат шаўцоў, У наддня-

работнікаў. Для яе руху зужыта між іншым вялізарная сіла р. Іпуці.

Вышэй Гомеля, над Сожам, знаходзіцца м-ка Ветка, з 8 тыс. жыхараў, найбольш старавераў і жыдоў. У гісторыі старавераў гэтае мястэчка мела важнае значэнне. Гэта была першая іхняя „слабада“ ў Беларусі. Адсюль маскоўскія цары два разы высялялі, забраўшы край, цэлыя дзесяткі тысяч старавераў назад у Маскоўшчыну, але тыя йзноў, пачакаўшы, вярочаліся і Ветка аджывала. Цяпер гэта гандлёвае мястэчка. Есць тут некалькі хвабрыкаў лінаў (канатаў).



Г о м е л ь.

На мяжы Гомельскага і Гараднянскага павеатаў знаходзіцца вялікі гандлёвы „пасад“ Дабранка (з 10 тыс жыхараў), у якім ёсць некалькі гарбарняў. Гандлюе Дабранка найбольш, мясным быдлам. Над Дняпром, у вельмі харошай мясцовасці, у Гараднянскім пав., на мяжы з Украінаю знаходзіцца старое места Любеч

Заходнюю частку Гомельскага павеату займае шырокі паяс лясоў і балотаў, якія мала што не даходзяць да самага Гомеля. Гэты-ж паяс ідзець і ўздоўж Дняпра далей на паўдня ў Гараднянскі пав., запаўняючы блізка ўсю яго беларускую частку.

Тут між іншым ляжаць вялікія трасьніковыя балоты—*Перыста і Замлай*.

Недалёка ад Добрушу, ў Навазыбкаўскім пав., знаходзіцца пас. *Злынка* з хвабрыкамі *сярнічак*. Такія самыя хвабрыкі ёсць і ў Навазыбкаве і яго ваколіцах. *Навазыбкаў* досіць значнае гандлёвае места з *15 тыс.* жыхараў. У ім між іншым знаходзіцца сярэдняя тэхнічная школа і мэгаэралёгічная станцыя.

У Навазыбкаўскім павеце ёсць яшчэ два вялікіх прамысловых пасады: *Клімаў*—з шчачіннымі заводамі і аляярнямі і *Новы Ропск*, дзе шмат рамясьнікоў-шаўцоў. Апроч таго ў двары *Софіеўцы*—вялізная хвабрыка *сярнічак*.

На поўнач ад Навазыбкава, ў Суражскім пав., знаходзіцца пас. *Клінцы*, з *12 тыс.* жыхараў—гэты, як кажуць, беларускі Манчэстэр. Клінцы—буіны прамысловы цэнтр. У самым пасадзе і яго прадмессях ёсць каля *10 суконных* і ткацкіх хвабрыкаў, некалькі чыгуновых заводаў, гарбарняў, маслабойных, вярочных заводаў. На гэтых хвабрыках працуюць каля *4 тыс.* работнікаў і вырабляецца тавараў на некалькі мільёнаў рублёў у год. У Клінцох ёсць так сама шмат дробных рамясьнікоў-ткачоў. Сам Сураж—невялікі горад над р. Іпущыю. Ёсць у ім картонная хвабрыка.

Суражскі павет найгусьцей заселены і мае найбольш развітую прамысловасць.

Мглінскі пав. у гэтай справе застаецца далёка ззаду. Сам *Мглі* невялікае места (*8 тыс.* жыхараў) з 3-мя кірмашамі, на якіх ідзе торг на *пяньку, алей, скаціну*. *Почап*, на р. *Судасьці*, пры чыгунцы,—прамысловае мястэчка. Вядзе бойкі гандаль *пянькою*, мае каля *10 пенькатрапальных* заводаў і вялікую аляярню.

Мглінскаму і асабліва *Суражскаму* паведам нехапае хлеба для прахарчаваньня жыхараў. З гэтага боку *Старадубскі павет* знаходзіцца ў лепшым палажэньні і яму свайго хлеба хапае. *Старадуб*—цяпер ціхое, заросшае садамі места, меў, знаходзячыся на самам краю Беларусі, вельмі бурную гісторыю. Гандаль яго з ростам пасадаў зьменшыўся. Гандлюе збожжам і *пянькою*. Люднасць каля *12 тыс.* Ад ст. *Унеча* да *Старадубу* праведзена вузкакалейная чыгунка.

Старадубскі павет мае слаба развітую прамысловасць. У пас. *Ялёнцы* ёсць некалькі шчачінных і пенькатрапальная хвабрыка. У мяст. *Погары*, старасьвецкім горадзе на р. *Судасьці*, які даўней называўся *Радзігошч*—цяпер ёсць пенькатрапальная хвабрыка. У *Старадубскім* павеце развіта хатняе ткацтва палатна і сарпінак. З пад с. *Рахманова* выйшла адна з першых Беларускіх пяснярак—М. Косіч, якая напісала і выдала некалькі кніжок у мове *Старадубскіх* беларусоў.

У *Ноўгарад-Северскім пав.* над р. Дзясною, пры вусьці р. *Судасьці* ляжыць мястэчка *Грамяч*, дзе спатыкаюцца тры народы—беларускі, украінскі і маскоўскі. На паўдня ад *Грамяча*, аж да самога *Ноўгарад-Северска* беларусы жывуць перамяшаўшыміся з украінцамі.

Беларуская частка *Трубчаўскага пав.* асабліва вядома сваёй *плянкі*, якая лічылася лепшаю ў Расеі. З промыслаў тут развіты лясныя—сплаў па р. Дзясьне і будоўля на ёй суднаў.

Трубчаўск з 7 тыс. люднасці, на высокім правым беразе *Дзясны*, мае шмат дробных хвабрыкаў: пенькатрапальных, аляярнаў, хвабрыкаў лінаў (канатаў) і вядзе значны гандаль *плянхою і алеем*, а так сама і *лесам* з Адэсая і Рыгаю.

Над Дзясною ў надзвычайна пекнай мыйсцовасці, сярод гораў і глыбокіх яроў ляжыць самае ўсходняе беларускае места **Бранск**. Вельмі старое гэтае места было ў даўнейшыя часы (XIV—XV век) апораю Беларуска-Літоўскай Дзяржавы на Усходзе. Ад сівой старасветчыны засталася ў ім крыху памятак, сярод якіх асабліва вызначаецца *Сьвєенскі Манастыр*, што стаіць ля места на высокай гары, абкружанай ярамі. Манастыр гэты далёка вядомы ў ўсходняй Беларусі: за сотні вёрст сходазяцца сюды багамольцы.

Бранск значны прамысловы і гандлёвы горад. Есьць у ім вялікі завод гарматаў, некалькі пенькатрапальных, канатных заводаў, пільняў, аляярнаў. *Бранская прыстань* на р. Дзясьне сплаўляе шмат *лесу, алею, плянкі*. Як раз ад Бранску (проці яго ляжыць уток р. *Болвы*), Дзясна робіцца судаходнаю, бо вышэй яна запруджана бярвеньнем, якое сплаўляецца па ёй розсыпам. Бранск урэшце значны і важны чыгункавы вузел: з яго чыгункі разыходзяцца ў 6-х кірунках.

З паўночнага захэду ў *Бранскі павет* ўходзіць Рослаўскае ўзгор'е, на якім знаходзяць вельмі многа *фасфарытаў*. Апроч таго тут на берагах Дзясны ламаюць камень, крэйду, вапну.

Узгор'е цягнецца ўздоўж берагу Дзясны, пакрыта досіць ураджайнымі грунтамі і густа заселена. На захад ад яго, на беднай пяшчанай раўніне разлеглася *Акуліцкая пушча* (каля 80 тыс. дзесяцін лесу), да якой навет праведзена сумысьне чыгунка (*Жукаўка-Косаўка*). Лясы тут хваёвыя, грунты пяшчаныя, шмат выдмаў; люднасць вельмі рэдкая, зарабляе ў лесе, гоніць смалу, дзёгаць, паліць вугаль і г. д.

Тым часам, як правы бераг Дзясны ў Бранскім і Трубчаўскім пав. высокі, зрэзаны ярамі, левы бераг наадварот—нізінны, роўны, пакрыты пяшчанымі грунтамі, на якіх параслі аграмадныя „*Бранскія Лясы*“, што цягнуцца далёка на ўсход у Калужскую губэрню (Жыздрынскі пав.). Лясы гэтыя заселены „*палехамі*“, якія подлуг мовы сваёй ёсьць пераходным племенем ад беларусоў да маскоўцаў, а па звычайм жыцця найбольш збліжаны да беларусоў.*)

Сярод гэтых лясоў над р. *Болваю* здабываюць добрую *железную руду* і дзеля таго, тут павырастала шмат вялікіх заводаў (*Мальцаўскія* заводы) і праведзена сумысьне чыгунка. З гэ-

*) Тыпы палехаў добра апісаны Тургеневым у „Запісках Паляўнічага“ і Семёновым у „Жывапіснай Расіі“.

тых заводаў асабліва важны—*рэльсавы*, які вырабляе тавару на 5 міліёнаў руб. у год і крышталёныя ды шкляныя гуты, якія вырабляюць тавару на 1½ міліёна. Есьць яшчэ некалькі чыгуновых і зьлезных заводаў. Усе Мальцаўскія заводы вырабляюць тавараў у год больш як на 7 міліёнаў руб. Цэнтр гэтых заводаў знаходзіцца у с. Дзядзькаве, Бранскага пав., а *капальні руды* (шахты) найбольш у *Жыздрынскім пав.*

ІХ. Радань—(Паўднёвая Магілёўшчына).

На поўнач ад Беларускага лесастэпу ляжыць рад паветаў, рэдка залюднёных, з блягімі, найбольш пяшчанымі, грунтамі: *Рагачоўскі, Быхаўскі, Чэрыкаўскі, Клімавіцкі і Рослаўскі.*

У пачатках нашай гісторыі жыла тут глаўная маса племені *радзімічаў*. Дзеля гэтай прычыны мы і называем гэты край *Раданьню*—зямлёю Радзімічаў.

Паўночную мяжу краіны творыць Дняпроўскае Узгор'е. Паверхня краю з'яўляецца раўнінаю, вельмі ступянёва зьніжаючайся ад Дняпроўскага ўзгор'я на паўдня—аж да ўзгор'яў лесастэпу. Толькі правыя берагі рэкаў значна падняты над ваколцаю. Усход краіны (Рослаўскі павет) высака падняты і ўзгоркаваты з тэй прычыны, што ў яго заходзяць часткі *Окаўскага лесу* (Рослаўскае узгор'е), адыходзячы сюды ад Ельнінскага Вузла. Самаю нізкою часткаю краіны з'яўляецца Запад яе,—*Быхаўскі і Рагачоўскі паветы*, якія маюць у сабе шмат падобнага да суседняга Палесься, але адзначаюцца ад апошняга большай гушчынёю залюднення.

Важнейшымі *рэкамі* краіны з'яўляюцца: *Сожа*, які са сваімі прытокамі *Астром, Бесядзьдзю і Інуцьцю* абвадняе большую, ўсходнюю частку краіны і *Дняпро* з *Друцьцю*, якія маюць вялікае значэньне для заходняй часткі.

Падлуг *грунтоў* краіну можна лічыць пераходнаю. На ўсходзе яе трапляецца досіць часта лёсс. *Дзярновыя суглінкі* на лёссе займаюць значныя абшары ў Рослаўскім павеце, а на мяжы Клімавіцкага і Чэрыкаўскага паветаў ляжыць навет досіць значны востраў *шэрых суглінкаў*. З поўначы заходзяць звычайныя дзярновыя суглінкі на *марэнных глінах* і займаюць значную частку прастору, які ляжыць паміж Сожам і Дняпром. Урэшце, з захаду заходзяць у краіну аграмадныя абшары пяскоў і батоў. Яны займаюць заходні задняпроўскі кавалак краіны, робячы там саўсім Палескую мяйсцовасьць. А так сама пяшчаныя грунты займаюць блізка *ўсё абшар*, які ляжыць на *левым беразе Сожа*, апроча востраву шэрых суглінкаў.

У Рослаўскім павеце, ня глядзячы на яго паднятае палажэньне спатыкаецца шмат балотаў—імшараў.

Супяскаў найбольш у Рослаўскім павеце, у Рагачоўскім пав., паміж Дняпром і Сожам, і ў Быхаўскім пав.—на правым беразе Дняпра. Апроч таго над Дняпром і Сожам моцна развіты надрэчныя наносныя грунты. Пяшчаныя грунты тут, як і ўсюдых найбольш заняты хваёвымі барамі. У Рагачоўскім-жа павеце спатыкаецца досіць многа ліставых—дубовых і іншых лясоў.



Тыпы Беларусаў з Магілёўшчыны: Таячкі (прыцелькі) зюкаюць.

Лясоў у краіне ёсць, наагул кажучы, досіць многа. Саўсім нядаўна Радань можна было назваць Палесьсем. Цяпер лясы вельмі моцна падцярэблены. За апошнія 20 гадоў, прыкладам, абшар лясоў у Чэрыкаўскім павеце зьменшыўся на палавіну і гэты павет стаўся адным з найбольш бязлесных у Беларусі.

Вызначаючыся сярод суседніх краінаў сваёю рэдкаю залюднёнасьцяй, паветы Радані з гэтага боку рожняцца і між сабою. Найгусьцей заселены Клімавіцкі павет, найрадзей Быхаўскі і Рагачоўскі, якія з'яўляюцца пераходнымі к Палесьсю. Рэдка залюднёнасьць краіны тлумачыцца між іншым недахватам зьлезных дарогаў, якія йдуць толькі праз Рослаўскі і заходнія часткі Быхаўскага і Рагачоўскага павеатаў.

Усход-жа абодвух апошніх павеатаў, і навет цэлыя Клімавіцкі і Чэрыкаўскі паветы зусім ня маюць чыгункаў на сваіх прасторах. Ад павеатавага места Чэрыкава да чыгункі найбліжэй 75 вёрст. Да таго-ж па Сожу параходы ходзяць толькі да Прапойску. Толькі шосы крыху аджыўляюць гэтую глухую краіну, асабліва Маскоўска—Варшаўская, якая йдзе як раз цераз сярэдзіну Радані.

Недахват шляхоў вельмі моцна адбіваецца на эканамічным жыцці. *Гаспадарка* стаіць у краіне візка. У Клімавіцкім і Чэрыкаўскім паветах, напрыклад, гаруць сахамі, а плугі толькі пачынаюць заводзіць.

З прычыны пяшчаных грунтоў усюды сеюць шмат *грэчкі і бульбы*. У Чэрыкаўскім і Клімавіцкім паветах бульбы садзяць мала. За тое грэчкі там надзвычайна многа. У ўсходняй частцы краю так сама, як і ў суседнім лесастэпу сеюць шмат *канпель* і прадаюць пяньку. У Рослаўскім павеце сеюць шмат *лёну*. У заходніх паветах досіць развіта садаўніцтва, а ўва ўсёй краіне наагул — пчалярства.

Хатнія рамёслы і промыслы ў краіне пашыраны, асабліва ў *Клімавіцкім пав.* Хатняе ткацтва вельмі пашырана ўжо дзеля таго, што сяляне тут найбольш носяць вопратку свайго вырабу. Моцна развіты лясныя промыслы і рамёслы дзераўляных вырабаў—усякай пасуды і начыння, павозак, рашотаў, бэдраў, гонтаў, сталарка. Шмат народу займаецца драньнём лыкаў, гоніць смалу і дзёгаць. Дзе-ня-дзе займаюцца ганчарствам, палюць вапну. А ў Рослаўскім павеце здабываюць *фасфарыты*, вельмі карысныя для гнаення зямлі, і мелюць іх у спецыяльных млынох.

Хвабрычная прамысловасць развіта вельмі слаба. Найбольш у краіне ёсць бравароў, асабліва ў Клімавіцкім, Рагачоўскім і Рослаўскім пав. Шмат ёсць так сама пільняў і шкляных гутаў. *Хвабрычная прамысловасць* найбольш развіта ў Рослаўскім павеце, дзе на хвабрыках працуе каля 2000 работнікаў, тым часам, як іншыя паветы маюць толькі па некалькі сотняў хвабрычных работнікаў.

Ні гаспадарка, ні прамысловасць краіны ў іхнім цяперашнім стане ня могуць прахарчаваць усяе прырастаючае люднасці. Дзеля таго тут надта пашырыўся *адыход на старану*, асабліва на Данецкія капальні, і *перасяленне*. Найбольш моцны адыход з Клімавіцкага, Чэрыкаўскага і Рослаўскага паветаў.

Важнейшыя мясцовасці.

Рослаў даўней быў значным гандлёвым цэнтрам: таргаваў воскам і мёдам з Нямецчынай. Цяпер гандлюе найбольш *хлебам*, *ляснымі таварамі і пнякю*. *Хвабрычная прамысловасць* слабая—ёсць 2 аляярні ды 2 гарбарні. Люднасці каля 20 тысячаў.

З мястэчак Рослаўскага павету трэба адзначыць *Рагнедзіна*, (на паўд. - ўсход ад Рослаўля), у якім ёсць каля 1½ тысячы прамысловай і гандлёвай люднасці. У Рагнедзіне ёсць дзве аляярні, гарбарня, пенькатрапальны завод і інш. Гандлюе мястэчка *хлебам, пнякю і алеем*.

Недалёка ад мястэчка, пры в. Сешчы, здабываюць *фасфарыты* і тут-жа іх мелюць на невялікіх заводах.

Рослаўскі павет ляжыць у мяйсцовасці досіць высака паднятай, на ўзгор'і (*Рослаўскае ўзгор'е*), якое адыходзіць ад Ельнінскага Вузла, утварае правы высокі бераг Дзясны, працякаючай па ўсходняй мяжы павету, і дзеліць тут басэйны Дзясны і Сожа. Ня глядзячы на гэта, павет моцна *балочысты*. Балоты тут найбольш імховыя. З грунтоў найбольш пашыраны лёгкія супяскі ды пяскі. Каля Рослаўля, на ўсход ад яго, ёсць шырокі паяс грунтоў ураджайных, сугліністых, ляжачых і на лёссе і на марэнных глінах.

Рослаўскі павет адзін з *першых* у Беларусі на сваіх *мінэральных багаццях*. У ім знаходзяцца самыя значныя залежы *фасфарытаў*. Апроч фасфарытаў, здабываюць тут яшчэ *буры вугаль, горны воск, жалезную руду і г. д.*

Прамысловасць досіць развіта. Пашыраны ўсякія лясныя промыслы (ў паведе шмат лясоў). Сярод хвабрыкаў найбольшае значэнне маюць *шклянныя цуты* (ёсць вялікая гута з 350 работнікамі і некалькі малых), *пільні і бравары*. Спатыкаюцца гарбарні, аляярні і інш. Даўней былі тут і *шукраварні*.

У гаспадарцы важнае мейсца займаюць *каноплі і лён*, а так сама *бульба*. Досіць развіта пчалярства. Даўней павет далёка быў вядомы са свайго мёду і воску.

Суседні з Рослаўскім *Клімавіцкі павет*,—адзін з найбяднейшых у Беларусі. Блізка ўвесь павет пакрыты пяшчанымі грунтамі і толькі на паўднёвым захадзе, над р. *Бесядзьдзю*, знаходзіцца востраў *шэрых суглінкаў*. У паведе досіць пашыраны *хатнія рамёслы*, хвабрычная-ж прамысловасць развіта вельмі слаба. Гаспадарка стаіць нізка; значная частка люднасці шукае зарабаткаў на старане.

Паветавы горад *Клімавічы*,—вельмі маленькі (8 тыс. люднасці) і цікавага ў ім мала. З мястэчак найбольшыя—*Шумячы, Хацімск і Касцюковічы. Шумячы* (з 5 тыс. люднасці) і *Хацімск* ляжаць на мяжы Рослаўскага павету. *Касцюковічы* ляжаць над Бесядзьдзю, ў пекнай мяйсцовасці. У Шумячох і Касцюковічах досіць развіта гарбарства.

Чэрыкаўскі павет мае шмат супольнага з Клімавіцкім. *Сожа* дзеліць павет на паўночную і паўднёвую частку. Паўднёвая мае такія-ж бедныя, як і ў Клімавіцкім пав. пяшчаныя грунты, з раскіданымі сярод іх астраўкамі *шэрых суглінкаў*. Паўночная палавіна павету мае лепшыя, сугліністыя грунты. Ня глядзячы на тое і тут гаспадарка стаіць нізка, прамысловасць няразвіта, пашыраны адыход на чужыну. Глаўная прычына—дальнасць чыгункаў.

Апроч самага *Чэрыкава* (з 5 тыс. люднасці) досіць старога, але закінутага гарадка над *Сожаю*, у паведе лічуцца важнейшымі мястэчкамі *Крычаў і Краснаполье*.

Крычаў на высокім беразе *Сожа*—вельмі старое мястэчка, якога, лічуць, залажылі *Крывічы*, дзеля чаго ён нібы і называў-

ся *Крывічаў*. Цяпер у ім 6 тыс. люднасьці, вядзецца досіць бойкі гандаль *хлебам, пняькою, лёнам*. Есьць 4 гарбарні.

Краснаполье, невялікае мястэчка на паўдні павету, мае ў сабе некалькі прамысловых закладаў, між якіх вызначаецца—картонная хвабрыка.

Быхаўскі павет у заходняй сваёй часьці мае пясчаныя грунты, а у ўсходняй, паміж Дняпром і Сожам, найбольш сугліністыя. У ім захавалася досіць многа лясоў. Люднасьць жыве ня вельмі густа. Разьвіты лясныя промыслы, а хвабрычныя слаба. Шляхоў досіць многа:—чыгунка, 3 шосы, рэкі—Дняпро і Сож. Гаспадарка стаіць тут ляпей, чым у двух папярэдніх паветах.

Стары **Быхаў** над Дняпром быў некалісь аднэй з мацнейшых крэпасцяў Беларусі. На памяць аб гэтым часе засталіся толькі зямляныя валы ды некалькі старых гарматаў. З прамысловых закладаў ёсьць дробныя гарбарні і аляярні. Люднасьці каля 7 тыс. чал.

З мястэчак **Быхаўскага павету** найбольшае, **Прапойск** - які ляжыць над Сожам і мае прыстань. Гэта стары горад Радзімічаў. Недалёка ад яго знаходзіцца р. *Пишана*, над якою Радзімічы былі ў бітве пераможаны ваяводаю кіеўскім Воўчым Хвастом, пасля чаго гэтае беларускае племя на заўсёды страціла сваю самастойнасьць. У Прапойску ёсьць некалькі дробных заводаў (кахляныя, канатныя і інш.) Значны гандаль лесам.

Рагачоў належыць да гарадоў, якія за апошнія гады, пасля правядзеньня чыгунак, вельмі моцна ўзрасьлі. Люднасьць Рагачова вырасла ў 3 разы. Цяпер яе лічыцца каля 25 тыс. Ляжыць Рагачоў у пекнай мясцовасьці, на правым беразе Дняпра, пры вусьці Друці. Вядзе значны гандаль *лесам і яблыкамі*; прамысловасьць у ім разьвіта слаба.

З мястэчак Рагачоўскага пав. вызначаюцца: *Жлобін і Чачэрск*.

Жлобін над Дняпром пры вузлавой зьл.-дар. станцыі, досіць вялікае мястэчка і прыстань. Вядзе Жлобін значны гандаль *хлебам, пняькою, лёнам і лесам*.

Чачэрск, у досіць глухой мясцовасьці над *Сожам*, з паходнаю прыстанню. Мястэчка гэтае досіць старое. Есьць тут вельмі цікавы будынак ратушы, на 4 паверхі, пабудаваны ў гатыцкім стылю. Чачэрск скупляе ў ваколіцы *хлеб, пняьку і лён*.

Рагачоўскі павет мае грунты найбольш пясчаныя і сугліністыя і толькі на паўдні яго трапляюцца часамі суглінікі. У заходняй часьці, суседняй з Палесьсем, шмат трасніковых балотаў. Лесу досіць многа. Залюднёны слаба. Гаспадарка вядзецца досіць добра, садзяць шмат *бульбы*, моцна разьвіта *садаўніцтва*, пры чым шмат *яблыкаў* вывозілася навет заграніцу.

У павеце досіць многа пільняў, бравароў і крахмальняў. Есць так сама вялікая шкляная гута. Шмат люднасці зарабляе ў лесе і на сплаве.

Х. Верхне-Бярэзінская краіна.


Верхне-Бярэзінская краіна складаецца з павеатаў Ігуменьскага і Барысаўскага. Пасярэдзіне яе працякае Бярэзіна са сваімі прытокамі, а ў яе заходняй частцы—Птыч і верхні Нёман, які тут-жа, на захадзе Ігуменьскага пав., і пачынаецца. Мыйсцовасць у заходняй частцы, асабліва ў Барысаўскім пав., паднятая, гарыстая. Сюды заходзіць частка Менскага ўзгор'я. На паўночным усходзе Барысаўскага пав., каля Халопеніч, падмаюцца ўзгор'і *Катарсаў*. Рэшта-ж краіны, асабліва яе паўднёвая частка і паяс уздоўж р. Бярэзіны, з'яўляюцца роўнаю нізінаю. Гэтая нізіна пакрыта блізка ўсюдых пясчанымі грунтамі з хваёвымі барамі на іх; на паўдні Ігуменьскага павеата апроч таго знаходзіцца шмат *трасніковых балотаў*, што надае гэтай мыйсцовасці палескі характар і робіць яе як-бы працягам Бабруйскага Палесься. Паднятыя часткі краіны маюць грунты найбольш супясчаныя, часамі досіць ураджайныя, а дзе-ня-дзе трапляюцца і суглінкі.

Значная частка краіны, каля $\frac{2}{5}$ цэлага яе прастору, пакрыта аграмаднымі *лясамі*; на паўдні краіны спатыкаецца шмат ліставых лясоў, на поўначы ў лясох найбольш хвой ды елкі. Асабліваю лясістасцю адзначаецца частка краіны, што ляжыць на ўсход ад Бярэзіны (*Любашанскія пушчы*). Краіна мае рэдкае залюдненне. З гэтага боку яна рэзка выдзяляецца з усіх суседніх краёў, дзе ўсюдых залюдненне гусцейшае, і збліжаецца да ляжачага на паўдня Палесься.

Гаспадарка аднак стаіць тут досіць высака. Сеюць шмат бульбы і ячменю. Пашыраны *лясныя промыслы*, а ў Ігуменьскім пав.—*хатнія рамёслы*, асабліва ўсякія дзераўляныя вырабы. З хвабрык і заводаў найбольш бравароў і пільняў. У розных мыйсцох так сама шмат смалярняў і тэрпэтынных заводаў. Краіна вывозіць лес, а прывозіць хлеб. Сетка чыгунак у краіне рэдкая, шмат мыйсцовасцяў ляжаць далёка ад чыгунак і гэта перашкаджае іх эканамічнаму развіццю.

Важнейшыя мыйсцовасці.

Найбольшы горад краіны—*Барысаў*, з 20 тыс. люднасці. Ляжыць ён на левым беразе *Бярэзіны*, на якой мае параходную прыстань, і пры чыгунцы. Барысаў вядзе досіць жывы гандаль



Краєвід у Барысаўшчыне.

лесам, смалою, дзёцем, найбольш з Украінаю. Хвабрычная прамысловасьць разьвіта. Ёсьць дзеве вялікіх *хвабрыкі сярнічак*, 6 пільняў, шкляная гута, картонная хвабрыка і дзсяткі два дробных заводаў. Лік работнікаў даходзіць да 1700 чал.


Барысаў належыць да старых гарадоў; яго пабудаваў у XII в. полацкі князь Барыс Усеславіч. На востраве сярод Бярэзіны быў даўней замак, якога расейцы абярнулі ў вострог. Са старых будынкаў ёсьць цікавы касьцёл, пабудаваны у XVII веку. На правым беразе ракі, на ўзгор'ях высяцца акопы, зробленыя ў часе расейска-францускай вайны 1812 г. Барысаў іграў у часе гэтай вайны значную ролю. Недалека ад яго была нешчаслівая пераправа цераз Бярэзіну Напалеонавых арміяў.



Вясковая вуліца ў Барысаўскім Палесьсі.

Ніжэй Барысава ёсьць на Бярэзіне прыстань **Чарняўка** і пры ёй невялікае, але прамысловае мястэчка, вядомае са сваіх *ганчарскіх* вырабаў. Недалёка ад яго ёсьць зьлезныя хвабрыкі Радзівіла, якія працавалі на балотнай рудзе. Цяпер яны нячынныя.

На поўначы Барысаўскага пав., на мяжы яго з Дзівіненскім, знаходзіцца невялікі, глухі гарадок **Докшыцы**, з 5 тыс. людзасьці. На захад ад Барысава, ў гарыстай і лясістай мяісцовасьці над р. *Гайнаю* ляжыць старасьвецкае мястэчка **Лагойск**. Быў тут даўней вялікі замак, навакола якога былі на цэтую мілю параскіданы меншыя замкі. Цяпер ад замкаў заставаўся толькі руіны, пазарастаўшыя лесам. Лагойскі двор належыў Тышкевічам, адзін з якіх быў наўчоным археолагам;



Рака Вэрэзіна на мяжы Барысаўскага і Ігуменьскага пав.

сваю, часта вельмі цікавую, гістарычную мінуўшчыну, а цяпер з'яўляецца гандлёвым пунктам. Спаміж іх выдзяляюцца **Сьмілавічы**—невялікае, але прамысловае і гандлёвае мястэчка, ляжачае за 5 міль ад Менску. Тут ёсць суконная хвабрыка і некалькі гарбарняў, дзе найбольш працуюць татары, якіх у мястэчку шмат.

Сярод Ігуменскіх і Барысаўскіх пушчаў шмат захавалася рэлігійных лягендаў аб асобных мясцовасьцях, звязаных найбольш з абразамі Прач. Багародзіцы. У такія мейсцы, гэтак званыя *прошчы*, у пэўныя дні, найбольш у *маладзіковыя надзелі*, збіраюцца багамольцы з усёе ваколіцы, а часта і здалёку. З такіх *прошчаў* выдзяляецца **Мар'іна Горка**,—на паўдня ад Ігуменя. Была тут даўней мусіць паганская сьвятыня. Лягенда кажа, што нехта ахвяраваўся пабудаваць капліцу, пабачыўшы ў сьне Матку Божую і, выздаравеўшы, пабудаваў. У гэтай капліцы аказаўся цудоўны вобраз, які не гарэў пры пажарах і шмат каго ўздараўляў. З часам гэты вобраз стаў далёка вядомы. Кожную маладзіковую надзелю атпраўляецца тут служба Божая.

У Мар'інай Горцы існуе *сельска-гаспадарская школы*.



Даўнейшыя тыпы беларусоў Меншчыны.

ХІ. Мсьціслаўшчына.

На паўночны захад ад верхняга і сярэдняга *Сожы* мыйсцовасць значна вышэе, робіцца фалістаю. З Раданскай лясістай раўніны мы надыхаюцца на Дняпроўскае ўзгор'е, густа заселенае і малалеснае. Мсьціслаўшчынаю мы называем землі, ляжачыя на Дняпроўскім ўзгор'і, на ўсход ад Дняпра, а значыць паветы: **Гарэцкі, Мсьціслаўскі, Чавускі, Магілеўскай** губэрні і **Красенскі** павет Смаленскай губ.

Дняпроўскае ўзгор'е ў Мсьціслаўшчыне даходзіць высачыні 120 сажняў. Даліны рэк зрэзуюць яго ўва ўсіх напрамках. Дняпро, ня могуць прабіцца цераз сьцяну ўзгор'я, каб цекці, як яму трэба, на паўдня, даўгі час мусіць цекці на захад, аж пакуль пад Оршаю не прарве каменную сьцяну. Дняпро служыць мяжой Мсьціслаўшчыны з поўначы і захаду.

Блізка што па ўсёй краіне заляглі ўраджайныя суглінкі. Прычынаю іх ураджайнасці лічаць тое, што пад грунтамі ляжаць слаі маргелю. Толькі каля большых рэк цягнуцца шырокія паясы пяскоў. Сустрадаюцца так сама і супяскі. Урэшце каля Мсьціславу ёсьць досіць вялікі востраў лёссу, на якім ляжаць *шэрыя суглінкі*. Гэта самы паўночны востраў лёссу на Беларусі.

Балотаў сустракаецца мала і займаюць яны невялікія прасторы. Так сама блізка няма і вазэраў.

З *мінэральных багацьцяў*, якія мае краіна, трэба адзначыць перад усім гліны, якія ў некалькі мыйсцох далі мажлівасць развіцца кахельным і ганчарным рамёслам. Здабываюць тут так сама вапну (каля Мсьціслава, Дрыбіна, Чавускага пав.). У Красенскім (каля в. Пацёмкіна) і Гарэцкім пав. знаходзяць охру.

Урэшце ў Мсьціслаўскім павеце (каля в. Вялікай Слабоды) і ў Чавускім (каля в. Слабоды) ёсьць зялезістыя крыніцы.

У *лясох* Мсьціслаўшчыны расьце найбольш елкі (на захадзе). На ўсходзе краіны, (Мсьціслаўскі пав.), у лясох вельмі многа бярозы. Лясоў тут наагул небагата,—каля 25% агульнага прастору. Займаюць яны, ведама, горшыя грунты, бо лепшыя даўно расьцяраблены і забраты. Найбольш лясісты павет Чавускі, але і там лясоў ня больш 28%.

Клімат Мсьціслаўшчына мае ўжо досіць халодны. Сярэдняя гадавая тэмпература каля + 4,5°. Да таго-ж клімат гэты ўжо зьбліжаецца крыху да кантынэнтальнага клімату Маскоўшчыны. Некаторыя географы лічаць, навет, што ўжо на ўсход ад Мсьціслаўшчыны клімат мае выразна-кантынэнтальны характар. *) Опадзі бывае сярэдне каля 500 мілл. ў год. Садам і наагул гаспадарцы тут ужо значна шкодзяць позьнія (у канцы вясны) замаразкі.

*) З гэтым згодзіцца нельга: глядзі клімат Смаленшчыны.

Дзякуючы сваім прыродным асобнасьцям, краіна заселена была вельмі рана. Гісторыя застае тут ужо гарады крывічоў (а на паўдні—радзімічаў), якія былі ў залежнасьці то ад Полацку, то ад Смаленску.

Цяпер краіна заселена досінь густа,—шмат гусьцей, чым усе іншыя краіны навакола. На 1 кв. вярсту выпадае да 60 чал. (у Гарэцкім пав.). Люднасьць уся—чыста беларуская, апроча жыдоў, якіх тут жыве, агулам лічачы, каля 10% (у Красенскім пав. жыдоў няма саўсім).

Вясковая люднасьць займаецца гаспадаркаю. З ярыны сеюць шмат аўса, ячменю і бумбы. У Месьціслаўскім павеце сеюць вельмі многа грэчкі (на паўдні павету, за Сожам, ляжаць пяскі), а ў Красенскім сеюць шмат лёну. У гэтых-жа двух паветах сеюць шмат канопляў.

Гаспадарка тут, наагул кажучы, стаіць ня вельмі высака. Глаўная прычына гэтага—адсутнасьць шляхоў. Гэтую багатую краіну не пераразае ні адна зьлезная дарога, а ні шоса. Усе чатыры паветавыя гарады ляжаць за дзесяткі вёрст ад бліжэйшай станцыі. Вадзяныя шляхі так сама маюць малое значэньне. Дняпро і Сож ідуць па мяжы краіны, а больш значных судходных рэкаў няма. Няма ў краіне і вялікіх гарадоў. Пры такіх варунках збыт прадуктаў гаспадаркі ня лёгкі, а дзеля таго і гаспадарка стаіць нявысака.

У сялянскіх гаспадарках часта яшчэ аруць сохамі, аб палешаных машынах ня знаюць, штучных гнаёў ня ўжываюць. Аднак бліжэй да зьлезных дарогаў гаспадарка выглядае ляпей. У кожным разе гаспадарка далей на ўсход—яшчэ горшая.

Садоў у краіне шмат. Асабліва ў Красенскім пав. Трапляюцца і вялікія прамысловыя гароды.

Гадоўля скаціны і коней пастаўлена досінь добра. Есьць шмат скаціны палешанай пароды. У Красенскім павеце разьвіта сыраварэньне.

Хвабрычная прамысловасьць у краіне ня значная. Толькі ў Гарэцкім павеце ёсьць значныя ткацкія хвабрыкі,—у м. *Дуброўне*, і кахляныя,—у м. *Копысі*. Есьць яшчэ досінь бравароў.

У заходніх паветах краіны ёсьць шмат мястэчак, у якіх квітнуць рамёслы і йдзе бойка гандаль. У Красенскім пав., як і у ўсёй Смаленшчыне і ў Расеі, мястэчак няма. Гэта вельмі дрэнна адбіваецца на яго эканамічным жыцьці. Гандаль там ідзець найбольш на ярмарках, якія ад часу да часу зьбіраюцца ў большых сёлах.

Важнейшыя мяйсцовасьці.

Месьціслаў,—адзін са старэйшых беларускіх гарадоў. Успамінаецца аб ім першы раз у XII веку. Быў ён сталіцаю асобнага княжства, пасья належыў да Смаленскага княжства і ўрэшце апынуўся пад Літвою. У XVI веку яго зрабілі галоўным го-

радам Мсьціслаўскага ваяводства,—самай усходняй з земляў Рэчы Паспалітай. Дзякуючы такому свайму палажэньню, шмат цярэў Мсьціслаў ад маскоўцаў.

У часы цара Аляксея на Мсьціслаў напаў маскоўскі ваявода Трубецкой, які, ўзяўшы яго, перарэзаў блізка ўсіх людзей. Гэты страшны ўчынак і дагэтуль жыве ў памяці народнай пад імем „Трубяцкой разні“. Мсьціслаў быў тады досіць вялікім горадам, разы ў тры большым, чым цяпер.

У нашыя часы Мсьціслаў — невялікі правінцыяльны гарадок, — з 10 тыс. люднасьці. Ляжыць ён у вельмі пекнай мясцовасьці, зрэзанай ярамі. Гістарычных памятак засталася ня шмат. Засталася высокая, абкружаная глыбокім ровам, Замковая гара. Ёсць яшчэ і другая Замковая гара, — *Дзювочая гара*, дзе ў часы паганскія была пэўне бажніца.

З старых будынкаў ёсць касцёл і праваслаўны Тупічаўскі (ў прадмесці *Тупічаве*) манастыр, з цудоўным абразом Прачыстае. Манастыр пабудаваны ў XVI веку.

З мястэчак Мсьціслаўскага пав. (а ёсць іх шмат і ўсе заселены ўбогай жыдоўскай люднасьцю) найцікавейшае **Хіславічы**. Ляжыць яно над р. Сожам, на мяжы з Рослаўскім пав. Жыхараў у ім каля 5 тыс. Хіславічы вядуць торг хлебам і лёнам, скупляючы іх, глаўным чынам, у суседніх Рослаўскім і Красенскім паветах.

Мсьціслаўскі навет —чыста земляробскі. На паўночным захадзе мае ён грунты сугліністыя, далей на паўдня, — аж да Сожа, йдуць *шэрыя суглінкі на лёссе*, а за Сожам ляжыць значны кавалак бедных пяшчаных грунтоў. Сяляне сеюць шмат канпель і грэчкі.

У Чавускім павеце ёсць некалькі вельмі старых мястэчак, як, прыкладам, **Радамля**, даўней досіць вялікі горад, як лічаць навет, сталіца радзімаў. Цяпер толькі старое гарадзішча прыпамінае аб мінуўшчыне. **Чавусы** так сама досіць стары гарадок, з 6 тыс. люднасьці. Вырас ён, як і некаторыя іншыя мястэчкі на ўсходзе Магілёўшчыны, каля каталіцкага манастыра; манастыра гэтага даўно ўжо няма: яго закрылі расейцы ў мінулым веку.

Найбольш жывое мястэчка ў Чавускім павеце — гэта **Дрыбін**. Люднасьць гэтага мястэчка і яго ваколцаў досіць прамысловая. Займаецца яна, апроч гаспадаркі, вырабам кахляў, усякімі дзераўлянымі вырабамі, а глаўнае *шапавальствам*. Дрыбінскія шапавалы слаўны на ўсю ўсходнюю Беларусь. Робленыя імі шапкі *магеркі* толькі апошнія часы пачала выцясьняць з ужытку хвабрычная тандэта.

Заходняя частка *Чавускага* павету пакрыта лёгкімі пяшчанымі і супяшчанымі грунтамі, на якіх яшчэ засталася шмат лесу. Рэшта-ж павету мае сугліністую зямлю і чыста земляробскі характар.

Такі-ж характар мае і сумежны з Чавускім *Гарэцкі павет.* Гаспадарка тут стаць досіць добра, дзякуючы ўраджайным грунтом і болей выгоднаму збыту:—ў павеце ёсьць шмат вялікіх мястэчак, ды і чыгункі блізка праходзяць. Грунты Гарэцкага павету сугліністыя і толькі ўздоўж Дняпра цягнуцца пяскі.

Горкі (альбо *Гарыгоркі*)—найбольш слаўныя сваймі школамі. Даўней быў тут вышэйшы аграрнамічны інстытут, які меў аграрнамае значэньне ў гаспадарскім і культурным жыцьці Беларусі. Сярод прафэсараў яго былі такія наўчоныя, як Людагоўскі, Стэбут і інш., якіх працаю створана расейская аграрнамічная навукa. У 1863 гаду расейцы закрылі Гарыгарэцкі Інстытут і перанеслі яго габінэты ў Пецярбург. А на мейсцы інстытуту адкрылі сярэдняю ўжо аграрнамічную школу, якая істнуе і дагэтуль. Пры школе істнуе завод гаспадарскіх машынаў, конскі завод, вялікі фруктовы сад і цудоўны парк. Істнуе апроч таго ў Горках каморніцкая школа.—Жыхараў у Горках каля 7 тысяччаў.

На захадзе Гарэцкага пав. над Дняпром ляжыць старасьвецкі **горад Копысь**. Істнаваў ён яшчэ ў XI веку і належаў тады да Полацку. Пасьля яго шмат разоў палілі маскоўцы. Са старасьветчыны тут засталася дагістарычнае яшчэ гарадзішча і вельмі старая (найстарэйшая ўва ўсёй Магілёўшчыне) царква.

Копысь у нашыя часы найбольш славен сваймі кахлянымі заводамі, якіх у ім ёсьць больш дзсятка і на якіх працуе каля 500 работнікаў. Ёсьць апроч таго пры ім прыстань на Дняпры. Люднасьці мае Копысь каля 4 тысяччаў.

Дуброўна, з 8 тыс. люднасьці. Мястэчка гэта асабліва вядома тым, што тут спрадвеку ткуцца жыдоўскія *таласы* (рэлігійная адзежка). Істнуе некалькі ткацкіх хвабрыкаў, спаміж каторых адна вялікая, з 500 работнікамі. Апроч таго ля мястэчка здабываюць вапну. На Дняпры ёсьць тут бойкая прыстань і вэрф, дзе будуецца баркі.

Урэшце на мяжы з Красенскім паведам знаходзіцца мяст. **Ляды**, ў якім каля 8 тыс. люднасьці. Гэта вельмі гандлёвае мястэчка. Таргуе найбольш пяньюю і лёнам. Ёсьць у ім вялікі завод, дзе трэплюць пяньку.

У Красенскім павеце, як мы ўжо казалі, няма мястэчак і няма таго бойкага тарговага элементу, які найбольш аджыўляе нашыя мястэчкі,—жыдоў. Дзеля гэтага з гандлёвага боку Красенскі павет цягнецца да мястэчак сумежных паветаў:—Гарэцкага і Мсьціслаўскага.

Красны (альбо, як даўней ён называўся, **Красен**), невялікі гарадок, істнаваў яшчэ ў XII веку і быў палітычна залежным ад Смаленска. У 1812 гаду адбылася тут вялікая бітва паміж французамі і маскоўцамі. Красны мае каля 3 тыс. люднасьці. Гандлюе найбольш пяньюю і хлебам, якія адпраўляе на Па-

рэчку прыстань (у Смаленшчыне, на р. Касплі). Такі сама гандаль вядзе і найбольшае сяло Красенскага пав.—*Дасугава*, (750 чал. люднасці.)

На паўдні Красенскага пав. ляжыць с. *Андрусав*, дзе быў у 1667 г. падпісаны мір паміж Маскоўшчынаю і Польшчаю

Красенскі павет мае грунты супяшчаныя і сугліністыя, вельмі ўраджайныя. У павеце вельмі развіта садаўніцтва, з якога тут сяляне маюць добры зыск. Сяляне сеюць шмат лёву і канопляў. Сеюць так сама шмат і канюшыны. Добра тут пастаўлена малочная гаспадарка. У павеце ёсць некалькі вялікіх сыраварняў і шмат меншых. Хвабрычная прамысловасць саўсім нязначная. Павет наагул чыста земляробскі.

VII. Аршанская краіна. — (Паўночная Магілёўшчына).

Тры паветы, якія разлягліся на захад ад Дняпра, на Дняпроўскім ўзгор'і і яго спадах — *Аршанскі*, *Сеннінскі* і *Магілёўскі* маюць між сабою шмат супольнага: густата люднасці, спосабы гаспадаркі, мінуўшчына ўва ўсіх трох вельмі падобная.

Адарваныя Дняпром, заходнія часткі *Дняпроўскага Узгор'я* ляжаць у гэтых паветах некалькімі гнёздамі, разьдзеленымі р. *Друцьцю* і яе прытокамі. Высачыня Дняпроўскага Узгор'я тут даходзіць 120 сажняў. Узгор'е стварае мяісцовасць моцна фалістую з атхонаватымі спадамі ўзгоркаў і пакрыта найбольш супяскамі. К захаду, ў бок Лепельскага пав., узгор'е памалу зьніжаецца, пераходзячы ў раўніну, густа засееную вазёрамі ды імховымі балотамі, моцна прыпамінаючы суседнюю Лепельшчыну. На самай заходняй мяжы краіны (з Барысаўскім пав.) падыймаецца значнае горнае гняздо *Катарсаў*. К усходу ад Воршы, Дняпроўскае Узгор'е, дайшоўшы найбольшай высачыні (128 саж.), рэзка абрываецца над вялікай пяшчыстай раўнінай, пасярод якой ляжаць *Верацэйскія Балоты*. Далей на ўсход за Верацэйскімі балотамі, мяісцовасць ізноў вышэе.

На паўдняя, ў Магілёўскім пав., узгор'е, нязначна зьніжаючыся, пераходзіць у *Раданскую* і *Палескую нізіны*.

Аршанская краіна багатая вадзянымі шляхамі. На ўсходзе яе цячэ *Дняпро*, па якім тут ужо ходзяць і параходы, а на поўначы—*Дзьвіна* і яе прытокі, каторыя вельмі блізка падыходзяць к Дняпровым прытокам, дзеля чаго тут у даўнія часы йшло шмат вадзяных шляхоў і *волакаў* (мяісцоў, дзе чаўны перацягаваліся з адной рэчкі ў другую). Шмат ёсць тут і азёраў; паміж іх найбольшыя—*Лукомскае* (22 кв. вяр.), *Чарэйскае* і *Сядова*. У азёрах шмат рыбы.

Што да *мінэральных багаццяў* краіны, то пры берагох Дняпра і ў некалькіх іншых мяйсцох здабываюць *найлепшага катунку валну*. У Сеннінскім і Аршанскім паветах здабываюць *балотную жалезную руду*. Краіна багата так сама мінэральнымі *крыніцамі*, — некаторыя з іх абслежаны і апісаны, але шмат ёсць такіх, аб якіх ведае толькі мяйсцовая люднасьць, як аб лечачых розныя хваробы. Ды і з апісаных ужо крыніцаў ні адна, як трэба, ня выкарыстана.

Аршанская краіна мае яшчэ досіць многа *лясоў*. Толькі ў Сеннінскім павеце лясоў засталася менш, але два другія па лясістасьці сярод паветаў Магілёўскай губэрні займаюць *першае* мейсца. У лясох найбольш елкі, асіны, бярозы У Магілёўскім-жа павеце найбольш хваёвых бароў. Лясныя промыслы маюць у краіне вялікае значэньне, асабліва ў Аршанскім павеце. Лес адгэтуль адпраўляецца ва ўсе бакі і па жалезных і па вадзяных шляхах.

Гаспадарка ў краіне стаіць добра Народ тутэйшы, спрад-веку заняты толькі гаспадаркаю, каля зямлі хадзіць умее добра. Плугі тут ужо замянілі сохі даўно. Сяляне ўжываюць штучныя гнае, акуратна вырабляюць ралю. Дзеля таго хлеба тут свайго хватае, а яшчэ шмат і вывозіцца за межы краіны. З ярыны сеюць шмат *аўса, ячменю, бульбы*. У Аршанскім і Магілёўскім паветах сеюць шмат *лёну і канпель*. У Сеннінскім павеце сеюць больш чым у іншых пав. *ячменю*, што тлумачыцца суседствам гэтага павету з Полаччынаю; так сама шмат сеюць гароху. У краіне разьвіта садаводзтва і агародніцтва, асабліва пад Магілевам.

У Аршанскім павеце, над Дняпром, шмат ёсць заліўных сенажацяў. Дзякуючы гэтаму тут дэержаць шмат скаціны.

З *промыслаў*, апрача лясных, віднае мейсца займае рыбалоўства ў Дняпры і вельмі багатых рыбаю вазёрах Сеннінскага пав.

З хатніх рамёслаў асабліва разьвітыя дзераўляныя вырабы. Прамысловасьць хвабрычная найбольш разьвіта ў Магілеве і Воршы. Шмат ёсць у краіне пільняў і бравараў, але спатыкаюцца і іншыя хвабрыкі — па вырабу сярнічак, шкляныя гуты, хімічныя заводы, паперні. Ёсць яшчэ шмат вялікіх млыноў

Люднасьць жыве ў краіне ня лішне густа — радзей чым у суседніх Месьціслаўшчыне і Полацкім Наддзьвінні, аднак гусцей чым у Палесьсі. Вёскі яшчэ маюць значную вялічыню, але ўжо шмат меншыя, чым на паўдні. Далей на поўнач, у марэнным краю, вёскі саўсім маленькія, з некалькіх хатаў.

Аршанская краіна ёсць аднай з найцікавейшых краінаў Беларусі, як з боку сваёй *мінуўшчыны*, так і цяперашняга ўнутранняга культурнага жыцця

Край сьвятых вазёраў, цудоўных крыніцаў і старэнькіх — старэнькіх мястэчак, край, дзе гісторыя густа разсеіла сьляды свае: — тысячагадовыя каменныя крыжы пры дарогах, старасьвецкія курганы, гарадзішчы, закінутыя ў нетры лясоў. Край,

за каторы праз
тры вякі білася
Масква з Бела-
руска-Літоўскай
Дзяржаваю. Бі-
лася дзеля таго,
што край гэты
ёсьць брамаю да
Беларусі і да Ма-
скоўшчыны. Ча-
ста яго ўсход-
ною частку так і
назваюць „Сма-
ленская Брама“.



Спрадвечныя могілкі ў цэнтральнай Беларусі.

Цэнтр Бела-
русі быў абаро-
нены са стараны
Маскоўшчыны: з
поўначы Дзві-
ною і бязлічымі
вазёрамі Віцеб-
шчыны, з усходу
Дняпром, Сожам
і Палескімі пуш-

чамі, што пакрывалі берагі гэтых рэкаў. Але паміж Дняпром і Дзвіною заставалася паласа зямлі без вялікіх рэкаў, і іншых перашкодаў для руху, досіць густа залюднёная, а значыць з расьцярэбленымі лясамі. Спрадвеку сюдою йшлі дарогі з усходу на захад і тут яны крыжаваліся з яшчэ важнейшымі ў даўныя часы дарогамі—з паўдня на поўнач (з Варагаў у Грэкі). Дзеля таго тут ад прадаўных часоў пазакладаліся гарады. Досіць добрыя грунты спрыялі гаспадарцы, а дзеля таго ў краіне была густая і вясковая люднасьць. Зразумела дзеля гэтага, чаму Маскоўскія войскі, нападаючы на Беларусь, кідаліся наўпярод у гэтую „Смаленскую Брану.“

Паяс між Дняпром і Дзвіною крыху толькі шырэйшы за 100 вёрстаў. Але ў ім, як раз пасярод яго, ляжаць вялікія Верацейскія Балоты. Дзеля гэтага Смаленская брама робіцца саўсім вузкою. Дарогі з усходу на захад мусяць ісьці праз вузкі калідор паміж Дняпром і Верацейскімі балотамі.

Каб заўладаць Смаленскую Браною і непрапусьціць праз калідор ворага і Маскоўшчына і Літва будавалі крэпасьці.— Смаленск замыкаў Брану з—усходу, а Ворша з—захаду.

Важнейшыя мясцовасці.

Ворша. На крыжаванні дзвёх чыгунак праразаючых краіну, на высокіх берагах Дняпра, недалёка ад того мейсца, дзе ён павяртае на паўдня і дзе на ім ёсць *Кабеляжкія Пароі*, расквінулася Ворша. Гэта надта стары горад; ўспамінаюць аб ім летапісы ў XI веку, але пэўне быў ён яшчэ і ў дагістарычныя часы. У часах літоўскіх была Ворша значнай крэпасцю, якая закрывала Смаленскую Брану. Тут-жа адбываліся зборы беларуска-літоўскага і польскага войска перад паходамі на Маскву. У 1564 г. пад Воршаю Маскоўцы былі моцна разбіты беларуска-літоўскім войскам. За тое маскоўцы ў тым-жа сталецьці некалькі разоў нападлі на Воршу, палілі і рабавалі яе. У XVII веку тут пазакладана было шмат манастыроў. З іх да нашага часу дажылі толькі 2 праваслаўныя Кутэінскія (над рэчкаю *Кутэінкаю*) манастыры. Усе-ж каталіцкія манастыры маскоўскі ўрад скасаваў.

З правядзеннем чыгунак места стала моцна расці. Узрасла і прамысловасць. Цяпер у Воршы ёсць некалькі дзсяткаў заводаў. З іх найбольшы драцяна-цэвяковы завод, а так сама хімічны завод; абодвы маюць па 200—300 работнікаў.

Ворша мае адну з найбольшых дняпроўскіх прыстаняў, з якой адпраўляецца шмат хлебных і лясных грузаў. З Воршы па Дняпру ўніз ходзяць параходы.

Надвычайна дагоднае географічнае палажэнне абяцае Воршы важную будучыну. Цяпер-жа яна выглядае досіць бедна. Люднасці ў Воршы—каля 25 тыс.

Частка *Аршанскага павету*, што ляжыць на ўсход ад Берасцейскіх балотаў, мае ў сабе шмат падобнасці да суседняй *Смалевшчыны*. З тамашніх мястэчак можна адзначыць *Ліозну*, *Любавічы*, *Рудню* і *Бабінавічы*. Мясцічкі гэтыя досіць бойка тругуюць лесам і лёнам, а часткаю і хлебам. Пры станцыях праходзячай тут Рыга-Арлоўскай чыгункі, ёсць значныя *хвабрыкі*, *абрабатуючыя лён*, напрыклад у *Крынках*—лёна-прадзільная хвабрыка, з 300 работнікамі). Стары горад *Бабінавічы*, стаіць у глухой лясістай мясцовасці, над р. *Лучосаю* і гандлюе лесам. Ляжыраў у ім усяго каля 2 тыс.

На захадзе Аршанскага пав. ёсць некалькі мястэчак, ляжачых у багатай мясцовасці з ураджайнай зямлёю. Дзеля таго яны найбольш тругуюць хлебам:—скупляюць яго і вывозяць праз станцыі праходзячай тут Маскоўска-Берасцейскай чыгункі. Спаміж такіх мястэчак можна адзначыць *Коханава* (ляжыць пры чыгункавай станцыі), *Смальяны*, *Абольцы* і інш.

Магілёў. На спадах Дняпроўскага ўзгор'я, на мяжы яго з Палескай і Раданскай нізінамі ляжыць адзін са значнейшых беларускіх гарадоў—Магілёў. Займае ён высокі, ўзгоркаваты правы бераг Дняпра. А за Дняпром знаходзіцца яго прадмесце—*Луцалава*.

Калі заложаны Магілеў—вестак у гісторыі няма. Адно толькі вядома, што людзі тут жылі яшчэ ў самую далёкую дагістарычную эпоху. Імя сваё Магілеў нібы дастаў ад імення разбойніка Магілы, які жыў у лясной нетры над Дняпром. Гэта, праўда, толькі легенда. Спачатку Магілеў належыў Віцебскім князём.

Найбольш разросься і разбагацеў горад у XVI ды XVII вякох. Каралі, хочучы забяспечыць сабе вернасьць магілеўцаў, надалі гораду шмат усякіх прывілеяў. Магілеў вёў тады шырокі гандаль з Рыгаю, Масквою, Украінаю, а так сама і з нямецкімі гарадамі.—Лейпцыгам, Кёнігсбэргам, Данцыгам і г. д.

Хоць шмат шкоды прыносілі Магілеву маскоўскія напады таго часу, але горад далей рос і багацеў. Найбольш шкоды прынесла Магілеву вайна швэдская, калі яго займалі, то швэды, то маскоўцы, пры чым і адны і другія рабавалі жыхароў, а ўрэшце маскоўцы, па загаду цара Пятра, *спалілі ўвесь горад*. Пасьля таго Магілеў апусьцеў і ўжо ня мог паправіцца аж да апошніх часоў.

Са старасьвецкіх будынкаў найбольшай увагі заслугоўваюць Ратуша і Брацкі Манастыр з царквою Сьв. Вадохрышча, пабудаваныя ў XVII веку. Апроч таго цікавы з боку малярства сабор Сьв. Язэпа, пабудаваны ўжо ў часы расейскія.

Гарадзкія валы, прыпамінаўшыя сабою гэраічную абарону магілеўцамі роднага места, нядаўна былі зраўняны з зямлёю па загаду губэрнатара.

Хвабрычная прамысловасьць у Магілеве невялікая. Істнуе досіце многа малых прадпрыемстваў—табачныя хвабрыкі, гарбарні, пільны, бравары і г. д. За тое шмат ёсьць рамясьнікоў. З промыслаў найбольш пашырана—агародніцтва, рыбалоўства, выраб алек, ганчарства і ўрэшце—гарбарства. Гарбарства моцна развіта ў прадмесьці Лупалове—за Дняпром. Магілеў *тэрыуе* глаўным чынам *скурамі, салам і хлебам*. На Дняпры ёсьць значная прыстань.

На паўдня ад Магілева ляжаць старыя манастыры **Буйніцкі і Варкалабаўскі**, пабудаваныя ў XVII вяку. На захад ад Магілева, над *р. Друцьцю* знаходзіцца **Бялыніцкі Манастыр**, а ў ім слаўны на ўсю Беларусь цудоўны абраз Прачыстай. З XVI веку і да гэтага часу ў Бялынічы сходзяцца што году дзсяткі тысяч багамольцаў. Даўней манастыр гэты йграў значную культурную ролю; пры ім, напрыклад, была друкарня, школы і г. д.

Пасярод павету ляжыць невялікае, вельмі старое м-ка **Галоўчын**, якое даўней было горадам і, як кажа легенда, мела „15 царкваў і 100 кузьняў.“

Над Дняпром, вышэй Магілева ляжыць **Шклоў**. Гэты стары гандлёвы горад гадоў сто назад быў багацейшы за Магілеў. Цяпер яго значэньне крыху зьменшылася. Аднык і цяпер Шклоў вядзе бойкі гандаль лесам, пнянкою, красным таварам і футрамі. Ёсьць у Шклове і некалькі значных хвабрыкаў:—вялікая па-

перня (робіць картон) з 600 работнікаў, хвабрыка сярнічак і інш. Усёй люднасці ў Шклове каля 7 тыс. Люднасць складаецца блізка з адных жыдоў.

Адзін са старэйшых беларускіх гарадоў — **Друцк**, над р. *Друцьцю*—цяпер ёсць маленькім бедным мястэчкам. На востраве сярод ракі падыймаюцца валы аграмаднага гарадзішча, прыпамінаючыя слаўныя часы Друцка.

У розных мейсцох Магілёўскага пав. знаходзяцца ўздараўляючыя *мінэральныя крыніцы*. Такія крыніцы ёсць напрыклад у в. **Палыкавічах** над Дняпром і туды зыходзяцца тысячы народу, лічачы крыніцу цудоўнай. Ёсць жалезныя крыніцы на захадзе павету, каля м. **Цяцерына** і ўрэшце каля м. *Шалялевічаў* знаходзіцца возера **Хіцежля**, вада з якога памагае ад наскурных і інш. хваробаў.

Магілёўскі павет мае грунты сугліністыя і супясчаныя, дагодныя для гаспадаркі. Толькі на паўднёвым захадзе цягнуцца пяскі, якія з'яўляюцца працягам Бярэзінскага Палесся.

У Сеннінскім павеце ёсць цэлы рад мястэчак, у цяперашнія часы невялікіх і бедных. **М. Сенна**—невялікі гарадок з 8 тыс. люднасці. Недалёка на захад ад яго ёсць *жалезныя крыніцы*. На паўдні павету, пры станцыях Маскоўска-Берасцейскай чыгункі павырасталі значныя гандлёвыя мястэчкі, якія таргуюць хлебам і лесам. З іх найважнейшае **Талочыні**. У ім між іншым ёсць і дзве хвабрыкі: вялікая шкляная гута (з 4-мя сотнямі работнікаў) і дражджавы завод. Люднасці ў Талочыне каля 2 тыс. чал. Пры ст. **Кружкі** ёсць хвабрыка сярнічак.

У паўночна-заходняй частцы павету, над вялікім возерам ляжыць старое мястэчка **Лукамля**, вядомае яшчэ з XI веку. Даўней Лукамля была сталіцаю асобнага княжства. Цяпер гэта невялікае і беднае мястэчка. На захад ад Лукамскага возера падымаецца ўзгор'е *Катарсы*.

Сеннінскі павет ляжыць на грунтох багатых, сугліністых і супясчаных. Люднасць яго, апроч гаспадаркі, займаецца ляснымі промысламі і рыбалоўствам.

Мейсцовасць у Сеннінскім і Аршанскім паветах, каля Дняпроўскага ўзгор'я, вельмі пекная, яна навет, як іша аб ёй у сваіх мемуарах царыца Кацярына II, „прыпамінае ангельскі парк“.

ХІІІ. Краіна Задзьвінскіх узгор'яў (Віцебшчына).

На поўнач ад р. Дзьвіны і ад Полацкай нізіны падыймаюцца, сярод лясоў і вазераў, *Задзьвінскія ўзгор'і*. Яны запаўняюць сабою паветы **Невельскі**, **Гарадоцкі**, **Віцебскі**, **Себежскі** і беларускія часткі паветаў **Люцынскага** і **Апачацкага**.

Падняўшыся ўсхонавата над правым берагам Дзвіны ў Віцебскім павеце, ўзгор'е запаўняе гэты павет і йдзе далей на поўнач у паветы Гарадоцкі і Невельскі, пад імем *Віцебска-Невельскай Горнай Грады*. Найбольшай высачыні даходзіць града на поўнач ад Гарадка (Паганаўская гара—136 саж.). У Невельскім павеце, каля паўночнай мяжы Беларусі, узгор'е робіцца асабліва высокім, спады яго ўсхонаватымі, мыйсцовасьць прыймае выгляд саўсім горны, як мы пісалі на стр. 13. Гэтае высокае горнае гняздо, як яго некаторыя географы называюць, „Райскія горы“, цягнецца з Невельскага пав. на захад, у Себежскі павет, і там ужо значна зніжаецца, асабліва за м. Себежам. Заходзіць гэтае ўзгор'е і ў Люцынскі пав., дзе дайшоўшы значнай высачыні каля м. Люцына, ізноў ніжэе, далей на захад пераходзячы ў *Надбалтыцкую Нізіну*. У Апочацкім і Вялікалуцкім пав. гэтыя-ж ўзгор'і вядомы пад імем „*Вязьскіх гораў*“.

Задзвінскія ўзгор'і дзеляць воды басэйну *Дзвіны* і рэкаў *Ловаці і Вялікай*, ўпадаючых: першая ў возера *Ільмень*, а другая ў воз. *Пекоўскае*. Абодвы вазёры злучаны рэкамі з Фінскай затокаю. Рэкі Ловаць, Вялікая і некаторыя іх прытокі пачынаюцца ў Краіне Задзвінскіх Узгор'яў, ля самай беларускай мяжы з Маскоўшчынаю і вялікага эканамічнага значэньня для Беларусі ня маюць.

Як ні адна іншая краіна Беларусі, засеена Задзвіньне невялікімі вазёрамі. Усё сказанае вышэй аб марэнным краю беспасрэдна адносіцца да Задзвіньня, бо яно як раз і з'яўляецца найбольш тыповою — марэннаю краінаю. З вазёраў найбольшыя воз. *Нлшчорда*, воз. *Іван*, воз. *Себежскае*, воз. *Невельскае*, воз. *Сьвібла*. У гэтых вазёрах водзіцца шмат рыбы і рыбалоўства, дзеля таго, дае тут люднасьці значны зарабатак. Аднак пры правядзеньні належнай рыбнай гаспадаркі можна было-б з вазёраў гэтых мець даходы ў шмат разоў большыя.

Рака Дзвіна пераразае папалам Віцебскі павет. Тут ужо яна судаходная. Ад Віцебску ў абодвы бакі ходзяць і баркі і параходы. Недалёка ад Віцебску на р. Дзвіне ёсьць значныя парогі. (*Руба і Капачы*). З прытокаў Дзвіны важнейшыя р. *Вобаль*, якая пачынаецца з возера Езярышча ў мыйсцовасьці, асабліва густа засеенай вазёрамі і як раз недалёка ад р. Ловаці. Істнаваў дзеля таго праект злучыць гэтыя рэкі каналамі. Праўда р. Ловаць лёгка было-б звязаць каналамі і з іншымі прытокамі Дзвіны.

Краіну пакрываюць вельмі разнародныя *грунты*. На Віцебска-Невельскай Градзе ляжаць глаўным чынам сугліністыя і цяжкія гліястыя грунты, на захадзе-ж краіны, у Себежскім і Люцынскім паветах, пераважаюць супяскі, хаця шмат спатыкаецца і суглінкаў. На спадах узгор'я, на ўсход і захад ад м. Гарадка, ляжаць дзьве значныя плямы неўраждайнага *падзолу*, а каля некаторых рэкаў заляглі значныя абшары пяшчаных грунтоў. Асабліва гэта трэба сказаць аб прытоках р. Вобалі.

Клімат краіны яшчэ мае на сабе значныя ўплывы недалёка ляжачага мора, але ўжо досіць халодны. Сярэдняя гадавая тэмпература каля $+ 5^{\circ}$, тэмпература студзеня — $7,5^{\circ}$. Ападаў бывае шмат:—каля 6 м. Неба па большай часці захмурана.

Такі клімат ня вельмі спрыяе гаспадарцы на цяжкіх грунтах, ці можа, ляпей кажучы, вымагае на цяжкіх грунтах вельмі культурнай і акуратнай гаспадаркі, каракчы за ўсякую памылку вымаканьнем руні, гніцьцём збожжа і г. д.

У *гаспадарцы* тут на першы плян выступаюць дзьве расьціны: *ячмень і лён*. Ячменю ў Задзьвінскай краіне сеюць больш, чым дзе на Беларусі. Аўса-ж за тое сеюць тут менш, чым у большасьці краінаў. Тлумачыцца гэта часткаю кліматычнымі варункамі, часткаю суседствам Латвіі, дзе ячменю сеюць асабліва шмат. Шмат сеюць у краіне і лёну, хача менш, чым у суседняй Смаленшчыне. З гэтага боку краіна займае пасяля Смаленшчыны *другое месца* ў Беларусі. Гаспадарка ў Задзьвінскай краіне наагул стаіць нявысока. Затым і ўраджай тут нізкі.

Рамёслы ў краіне слаба разьвіты. Тых вялікіх прамысловых мястэчак, якія мы бачылі нават у суседняй Магілёўшчыне тут саўсім няма. Тутэйшыя мястэчкі бедныя і невялікія, вядуць



Хатнія вырабы ў Віцебшчыне.
Бажніца сваёй работы *).

*) Шапка, што стаіць на куце і ў ёй трымаюць грамніцу, прскуркі і інш. асьвячаныя рэчы.

найбольш толькі дробны гандаль. З рамёслаў вайбольш развіты тыя, што вырабляюць *дрэва*—прыкл. бандарства, (у Віцебскім і Невельскім паветах). У гэтых-жа паветах шмат рамясьнікоў занята гонкаю смалы і дзёгцю.

Досіць развіта *кравецтва* (у Гарадоцкім, Люцынскім, Віцебскім, пав.), а на захадзе краіны (Люцынскі, Себежскі пав.) шмат кавалёў.

Хвабрычная прамысловасць у краіне невялікая. Толькі піваварных бравароў ёсьць шмат (больш чым дзе), ёсьць некалькі хвабрыкаў сярнічак. Наагул кажучы, ўся блізка хвабрычная прамысловасць працуе ў самым *Віцебску*, які сярод гарадоў беларускіх займае віднае мейсца па сваёй прамысловасці. Рэшта-ж краю з прамысловага боку стаіць вельмі нізка.

Такі эканамічны заняпад Задзьвінскай Краіны часткаю тлумачыцца яе рэдкай залюднёнасьцю. Аднак гэтае агульнае тлумачэньне тутака ўжо затым несправядліва, што як раз адсюль шмат народу йдзе на зарабаткі—асабліва ў расейскія вялікія гарады—Петраград і Маскву.

Трэба дзеля таго зьвярнуць асаблівую ўвагу на *історыю* краіны. Спрадвеку краіна была заселена *крывічамі* і належала да Віцебскага а часткаю да Полацкага княжстваў. Так сама спрадвеку праз яе йшлі вялікія шляхі з паўдня—да Ноўгараду і Пскова і да Варажскага Краю. Дзеля таго тут ніколі ня сьпыхала барацьба беларусоў з суседзямі. Асабліва барацьба гэтая разгарэлася тады, калі ўзмацнела Масква і ўсе землі беларускія сабраліся ў Літоўска-Беларускую Дзяржаву. Азёрны Задзьвінскі край быў для гэтай дзяржавы тэй сьцяною, якая бараніла ад Маскоўшчыны самае яго сэрца, яго культурныя цэнтры Полацк, Вільню. Дзеля таго праз увесь час войнаў з Масквою тут адбываліся самыя зацятыя бітвы. Абедзьве стараны стараліся замацаваць за сабою Азёрны край, і дзеля таго, будавалі тут замкі і крэпасьці. Уся краіна засеена руінамі гэтых крэпасцяў, якія сумна высяцца на астравах азёр, на ўсхонаватых узгорках, альбо ў лясной нетры. Саўсім зразумела, што спакойнай гаспадарскай люднасьці ў часе войнаў жыцьця ня было. І толькі калі барацьба скончылася, край пачаў аджываць.


Праз увесь 16-ты век, калі рэшта Беларусі жыла найбольш шырокім нацыянальна культурным жыцьцём, паветы Себежскі і Невельскі разам з Усходняй Беларусью (Смаленшчынаю) прабылі пад уладаю Маскоўшчыны, якая і тады старалася іх абмасковіць. Пэўне-ж гэтае сталецьце так сама вельмі нядобра адбілася на жыцьці Задзьвінья. На мове тамашніх беларусоў гэта асабліва моцна адбілася. І да нашых часоў яны дамешуюць да мовы шмат расейскіх словаў і зваротаў.

Для лепшай абароны граніцаў Вялікія князі і Каралі раздавалі землі на паграніччы вайсковым людзям, якія называліся *панцырнымі баярамі*, альбо *шляхтаю*. У часох прыгону яны былі вольнымі. Гэта адбілася і на іх патомках, якія замажнейшыя і

культурнейшыя ад звычайных сялян. Патомкаў гэтых панцырных баяраў шмат ёсць у Себежскім, Невельскім і іншых прыгранічных паветах Беларусі.

Адным толькі Задзьвінская краіна папраўдзе багата—гэта шляхамі. Апроч вадзяных шляхоў, аб якіх ужо гаворана, краіну сякуць аж пяць чыгункавых лініяў. З кожнага з гарадоў: з Віцебску, Невеля і Себежу разыходзяцца чыгункі ў чатырох кірунках. Апроч таго праз усю блізка краіну йдзець шоса.

Так сама як і ў сівой мінуўшчыне застаецца Віцебшчына вялікім раздарожжам. Усе гарады краіны стаяць пры чыгунках (зраўнуй з Мсьціслаўшчынаю). Гэта дае надзею на тое, што ў недалёкай будучыне яе эканамічнае жыццё йзноў адродзіцца, калі толькі для таго, ведама, будуць патрэбныя палітычныя варункі.



Беларускі шляхціц.

Важнейшыя мясцовасці.

Над Дзьвіною, дзе, зьвіваючыся на дне глыбокіх яроў, у яе ўпадае р. Віцьба, стаіць стары **Віцебск**. Гісторыю гэты горад меў багатую і цікавую. Ня важучыся пераказаць яе тут, успомнім хаця аб некаторых цікавейшых выпадках з гэтай гісторыі.

Так сама, як і шмат іншых беларускіх гарадоў, заложаны Віцебск не за памяцьцю гісторыі. Быў ён найбольш звязаны з Полацкам, але ў некаторыя часы быў у залежнасці ад Сма-

ленску. Віцебск вельмі доўга бараніў сваей незалежнасьці перад літоўскімі князямі. Дастаўся ён урэшце Альгерду, ды і той не заваяваў яго, а атрымаў, як пасаг за Віцебскай княжнай, з якою ажаніўся і стаўся такім чынам Віцебскім князем.

Альгерд, як ведама, быў грэчкай-усходняй веры. Вось-жа ў Віцебску ён пабудоваў *некалькі цэркваў*. Адна з іх, якую ён толькі перабудоваў, істнуе і да нашых часоў (Царква Благавешчанья). Так сама пабудоваў Альгерд на левым беразе р. Віцьбы і Дзьвіны моцныя *каменныя замкі*.

Аб сьцены грозных замкаў віцебскіх ня раз разбівалася чужаземная навала. Адважна бараніліся ў іх віцябляне перад маскоўскімі ваяводамі. А адбараніўшы роднае места няраз праганялі ворагаў і з межаў краю.

У 1605 г. прыкладам, віцебская дружина пад камандаю Марка Лыткі напала сваім адумам на маскоўскае войска і саўсім яго разбіла.

Віцебск спрадбеку быў жывым гандлёвым горадам. Заўсёды меў ён гандлёвыя зносіны з Рыгаю, Кёнігсбэргам і іншымі заходнімі гарадамі. Гандаль гэты моцна ўзбагачываў людзасьць, а зносіны з Заходняй Эўропаю высака падымалі яе з боку культурынага. Але сталыя войны з Маскоўшчынай моцна падрывалі дабрабыт Віцебску.

Да ваенных бедаў далучыліся яшчэ ўнутраннія рэлігійныя сваркі. У 1623 г. на грунце гэтых сварак быў забіты ў Віцебску гарачы прапаведнік Уніі арх. Іозэфат Кунцэвіч, прызнаны пасья Р.-Каталіцкім Касьцёлам за сьвятога. За гэта забойства ўвесь горад быў моцна пакараны. Але найгоршая бяда сталася Віцебску сто гадоў пазьней.

У часе швэдскай вайны віцебляне спрыялі швэдам і навет памаглі ім грашмі. За гэта Пётра I загадаў спаліць Віцебск. Казакі падпалілі места з усіх бакоў. Згарэлі пад той час замкі, усё места, ратуша, крамы, усе прадмесьці, 4 касьцёлы, 12 цэркваў, а ад Залзьвіньня казакі ўзялі выкуп. З гэтай пары Віцебск моцна падушаў і пачаў ён аджываць толькі ў апошнія дзесяткі гадоў, калі правялі чыгункавыя дарогі.

Цераз Віцебск цяпер праходзяць дзьве чыгункавыя лініі, шоса і на р. Дзьвіне ёсьць вялікая прыстань. Гандаль Віцебску цяпер значна вырас. Ён з'яўляецца складачным мейсцам тавараў, якія раздае на мiestэчкі і гарады сумежных паветаў. Найбольш таргуе Віцебск *лесам і лёнам*, якія адпраўляе ў Рыгу і заграніцу, а часткаю і *хлебам*. Апроч таго Віцебск таргуе *гатовай адзежаю* (тандэтнаю) ў досіць значным разьмеры.

Хвабрычная прамысловасьць Віцебску мае значныя разьмеры. На хвабрыках яго працуе каля 2000 чал. Хвабрыкі Віцебскія найбольш невялікія; з іх трэба адзначыць—картонную хвабрыку, некалькі табачных, досіць вялікую хвабрыку акулераў.

Апроч таго ёсьць некалькі піваварных бравароў, аляярняў і гарбарняў. З рамёслаў моцна разьвіта кравецтва.

Мала засталася старасьветчыны ў Віцебску. Ад замкаў не засталася ані сьледу; навет Гару Замковую раскапалі. Толькі дзьве прастарыя царквы засталіся на ўспамін аб слаўных часах Віцебску: гэта ўспомненая царква *Благовешчаньня* і царква *св. Ільлі* перабудаваная ў XVII вяку. Мае Віцебск, апроч таго, пекны сабор будаваны ў XVIII веку.

За тое мяісцовасьць, у якой знаходзіцца Віцебск і яго ваколіцы робяць чаруючае ўражэньне.

Недалёка ад Віцебску, над Дзьвіною стаіць вельмі стары *Маркаў Манастыр*, перабудаваны толькі ў XVII веку.

З мястэчак Віцебскага павету вызначаюцца *Янавічы* з вялікім кірмашам на коні і *Сураж*, які лічыцца месцам, мае каля 4 тыс. люднасьці. і ня глядзячы навет на сваё дагоднае палажэньне над Дзьвіною, пры вусьці р. Касплі і Усьвяту, мае вельмі малое значэньне з боку гандлю і прамысловасьці. Места гэтае досіць старое. Мясцовасьць навакола неўраджайная.

Віцебскі павет, якога Дзьвіна дзеліць папалам, мае ў паўднёвай частцы грунты добрыя, — супяшчаныя і сугліністыя. Паўночная-ж палавіна толькі на ўзгор'і (*Віцебска—Невельская Града*), якое праходзіць пасярэдзіне павету, мае грунты сугліністыя. На захад ад узгор'я ляжаць на значным абшары бедныя падзолы, а на ўсход, апрача падзолаў, што адтуль цягнуцца аж пад Вяліж, ёсьць яшчэ і значны абшар пяскоў. Павярхня павету наагул узгоркаватая, пакрытая дзе-ня-дзе невялікімі вазэрамі. Найбольшае з іх *воз. Лосьвіда*, ляжыць на поўнач ад Віцебску, ля чыгункавай дарогі.

У павеце сеюць шмат лёну. Гаспадарка тут стаіць някепска. Досіць разьвіта садаўніцтва (каля Віцебску ёсьць значная школка фруктовых дрэўцаў). Каля Віцебску, у *Бабіцкай воласьці*, здабываюць вапну.

У суседнім з Віцебскім *Гарадзецкім павеце* паўднёва-заходні і паўднёва—ўсходні куты заняты беднымі падзоламі. Пасярод іх на паўдні знаходзіцца самае места *Гарадок*, з 6 тыс. люднасьці; паўночную палавіну павету займаюць суглінкі. Тут над возерам у пекнай мяісцовасьці стаіць старое мястэчка *Езяршча*. На востраве сярод возера знаходзіцца старасьвецкае гарадзішча. Некалісь быў тут моцны замак.

Пасярэдзіне *Гарадзецкага павету* йдзець узгор'е, на якім лясоў мала. За тое на спадах яго на ўсходзе і захадзе, пакрытых беднымі грунтамі і багатых азэрамі і рэчкамі, лясоў шмат. З промыслаў у павеце маюць значэньне *рыбаловства* і *лясныя промыслы*. У гаспадарках павету сеюць шмат ячменю і лёну.

Далей на поўнач ляжыць *Невельскі павет*. На мяжы яго з Гарадзецкім стаяў даўней, у XII веку, Полацкі горад—*Емянец*. Цяпер там засталася толькі сяло з гэтым імем.

Невель ляжыць між вазёраў, на крыжаваньні чыгункавых дарогаў. Люднасьці ў ім каля 14 тыс. Прамысловае жыццё ў ім досіць развіта. Бываюць так сама і вялікія кірмашы. Над возерам, на ўзгорку стаяў некалісь Невельскі замак. Ад яго засталіся толькі валы.

На ўсход ад Невеля ляжыць досіць вялікае воз. *Іван*. Грунты навакола яго лёгкія, супяшчаныя.

Рэшта Невельскага пав. мае грунты сугліністыя, а мыйсцямі і цяжкія гліністыя. Паверхня Невельскага пав. моцна няроўная, ўзгоркаватая, а на поўначы мыйсцовасьць мае выгляд гарысты (*Райскія Горы*). На поўначы і ўсходзе Невельскага павету лясы складаюцца найбольш з бярозы і дуба, а часта трапляюцца і чыстыя дубовыя лясы.

У двары *Студзянец* ёсьць *серная крыніца*. У Невельскім павеце вельмі пашырана рыбалоўства ў вазёрах (Невельскія вазёры славяцца рыбным багацьцем); так сама развіты і лясныя промыслы, гонка смалы і дзёгцю.

Себежскі павет, які ляжыць далей на захад, мае грунты найбольш супяшчаныя. Толькі ўздоўж паўднёвай яго мяжы йдзе паяе суглінкаў. Досіць *рэдка люднасьць* гэтага павету займаецца апрача гаспадаркі—*ляснымі промысламі*. У павеце сеюць вельмі многа *ячменю і лёну*. Мыйсцовасьць у павеце пекная, ўзгоркаватая, пакрытая азёрамі. Тут ляжаць такія значныя вазёры, як *возера Сьвібла, Няшчорда і Себежскае*. На высокай паўвыспе сярод апошняга возера стаіць *Себеж*. Невялікі гэта горад (каля 4 тыс. люднасьці), але досіць гандлёвы. Вядзе гандаль скурамі і лёнам. Зьбіраецца ў ім некалькі кірмашоў у год. Цераз Себеж праходзяць крыжуючыся дзьве зьлезна-дарожныя лініі.

Люцынскі павет моцна даўгі і дзеліцца на дзьве непадобныя адна да адной палавіны. Заходняя—нізінная, лясістая, заселена латышамі; ўсходняя—ж ляжыць на ўзгор'і, мае лясоў мала, а заселена беларусамі. Мы будзем гаварыць толькі аб усходняй палавіне.

Па прыродзе сваёй і па гаспадарцы яна вельмі падобна да Себежскага павету.

Над возерам *Лужаю* стаіць павегавае места *Люцын*, з 6 тыс. люднасьці. Пры возеры на высокай гары высяцца руіны *Люцынскага замку*, якога залажылі лівонскія рыцары.

На паўдню ад Люцына, каля в. *Адэлінова* знаходзяцца *злезістыя крыніцы*. Гэта дазваляе спадзявацца, што на нейкай глыбіне пад зямлёю ляжыць зьлезная руда.

Урэшце на поўнач ад Люцына, на *Паўночна-Заходняй* зьл. дар. ляжыць станцыя *Корсаўка*. Тут зыходзяцца тры народы:


беларусы, латышы і маскоўцы. Ад Корсаўкі канчаецца мяжа беларуска-маскоўская, а пачынаецца беларуска-латышская.

На соўнач ад апісаных паведаў беларусы жывуць яшчэ ў *Апочацкім* і *Вяліка-Луцкім* паведах, у паўднёвай іх часці.

На захадзе Апочацкага пав., каля р. *Сіняй* здабываюць вапну, а каля м. *Апоці* — жалезную *охру* (фарба). Далей на ўсход, аж пад самыя Вялікія Лукі, цягнуцца высокія *Вязаўскія Горы*, якія тут становяць вадазел паміж р. *Вялікаю* і *Ловацкую*. У гаспадарках сеюць шмат лёну, травы (канюшыны) і ячменю.

Прырубежны беларускі горад **Вялікія Лукі** ляжыць над р. *Ловацкую* і на яе астравох. Успамінаецца аб гэтым горадзе яшчэ ў XII веку; тады ён ляжачы на вялікім шляху з Варагаў у Грэкі, быў залежным ад Ноўгарада. Пасля быў ён даўгі час пад Літвою. Цяпер у В. Луках каля 8 тыс. людзасьці. З промыслаў моцна развіта гарбарства.

Беларуская частка Вяліка-Луцкага паведа (паўднёвая) моцна лясістая. Людзасьць мае зарабатак ад сплава лесу па р. *Ловаці* і наагул ад лясных промыслаў.



Людзінскі Замак у XVIII в.

XVI. Смаленшчына.

У паўночна-ўсходнім куце Беларусі, на вярхоўях Дняпра і Дзвіны ды іх прытокаў (Мяжа, Каспля і інш.), разляглася абшырная Смаленская Краіна. Да яе мы адносім паветы: Смаленскі, Ельнінскі, Дарагабужскі, Духаўшчынскі, Бельскі, і Парэцкі Смаленскай губерні, Вяліжскі павет Віцебскай губ. і беларускія часткі сумежных паветаў Пскоўскай губ. (Вяліка-Луцкага, Тарапецкага), Цьверскай губ. (Асташкаўскага, Ржэўскага) і ўрэшце Калужскай губ. (Жыздрынскага і Масальскага пав.).

Паміж асобнымі паветамі гэтай краіны, асабліва з боку прыроднага, можна знайсці шмат роўніцы. Нічога дзіўнага ў тым няма, бо краіна цягнецца больш, як на 200 вёрст з усходу на захад і столькі-ж—з поўначы на паўдня. Але з боку эканамічнага і гістарычнага краіна мае шмат супольнага. Гэта тлумачыцца тым, што ўсё гэты абшар заўсёды быў звязаны з Смаленскам, звязаны з ім і дагэтуль. У апісанні краіны мы будзем рэзка падкрэсьляць роўніцы паміж яе часткамі.

Ужо па будове паверхні трэба раздзяліць Смаленшчыну на дзве часці. Усход краіны,—паветы Бельскі, Дарагабужскі і Ельнінскі,—ляжыць на ўзвышшы *Окаўскага лесу*, якое як ужо гаворана, адзначаецца там, што мае паверхню раўнінную, ня глядзячы на значную сваю высачыню, і пакрыта глаўным чынам *лэссавіднымі суглінкамі*, ў якіх няма саўсім каменяў, навет дробных. Няма так сама на Окаўскім лесе і вазэраў. А толькі ў паніжаных майсцовасцях ляжаць там часамі вялікія імшары—тарфяныя балоты.

Саўсім іншы абраз уяўляе захад Смаленшчыны,—*марэнны край*. Далёка менш падняты над морам, ён аднак мяісцамі робіць ўражэньне горнага краю (Смаленскае ўзгор'е). Наагул паверхня яго няроўная. Пакрыты ён, глаўным чынам, супяскамі, хаця шмат ёсьць суглінкаў, падзолаў і пяшчаных грунтоў. Але ва ўсіх гэтых грунтох ёсьць каменны. Часамі каменья бывае гэтак шмат, што яно перашкаджае вырабу зямлі. Сярод узгоркаў ляжыць тут шмат вазэраў, як і ў суседняй Віцебшчыне.

Марэнны край абымае паветы Вяліжскі, Парэцкі, Смаленскі, большую частку Духаўшчынскага і невялікую (заходнюю) частку Бельскага пав.

Найвышэйшыя пункты ў марэнным краю знаходзяцца на мяжы Духаўшчынскага і Парэцкага пав., у вярхоўях *р. Хмосьці*. Найвышэйшая частка Окаўскага лесу (каля 150 саж.) знаходзіцца каля м. Ельні і называецца *Ельнінскім Вузлом* (бо адгэтуль ува ўсе бакі разбягаюцца рэкі—Сож, Дзясна, Угра і інш.)

Цераз Смаленшчыну наскрозь праходзіць вялікі *Эўрапейскі Вададзел*, які тут дзеліць басэйны Дзвіны і Дняпра. А па ўсходняй мяжы краіны йдзець вададзел Каспійска - Чарнаморскі і Каспійска - Балтыцкі. З Окаўскага лесу пачынаецца шмат прытокаў *р. Волгі і р. Окі* (р. Угра, Малады Туд, Жукопа). Та-

кое палажэнне надаець Смаленшчыне асаблівага значэння: яна з'яўляецца якбы *вадзяным вузлом* усяе ўсходняе Эўропы.

Разам з тым вададзелы—гэта натуральныя граіцы. Асаблівай увагі заслугоуе тое, што ўсходняя мяжа Беларусі ідзець, як раз блізка па *Волжскаму вададзелу*.

Усходняя мяжа Беларусі (Окаўскі лес) з'яўляецца і важнай *кліматычнай мяжой*. За ёю клімат мае ўжо ўсе адзнакі кантынентальнага клімату, тым часам як уплывы мора сягаюць на ўсю Беларусь да яе ўсходніх рубяжоў, а значыць, і на Смаленшчыну.

Смаленшчына, найльольш высунутая на ўсход краіна Беларусі, мае усё-ж *клімат моцна вільготны*: у ёй ападаў у год бывае больш за 600 міл. А на ўсход ад Окаўскага лесу клімат ужо значна сушэйшы—толькі з 500 міл. ападаў. Вільготнасць клімату Смаленшчыны можна між іншым разтлумачыць яе вялікай лясістасцю і высокім палажэннем над роўнем мора. Дзякуючы гэтым прычынам і вялікія рэкі, што бяруць свой пачатак у Смаленшчыне адбараняюцца ад памялення.

Аднак клімат Смаленшчыны—*найхаладнейшы ў Беларусі*. Сярэдняя гадавая тэмпература + 4,5°, пры сярэдняй тэмпературы студзеня — 8,5°. Зімы тут бываюць даўгія, многаснежныя. Снег ляжыць 5 *месяцаў*—ад палавіны лістападу да палавіны красавіка.

Дзякуючы вільготнаму клімату, ў Смаленшчыне *грунты* моцна выпаласкаваны. На вялікіх абшарах тут залягаюць бедныя нішчымныя падзолы. Аднак пасма падзолаў, шырынёю вёраць 30, цягнецца ад м. Гарадка (з-пад Віцебску) аж да вярхоўяў Дзвіны. Другая, — шырынёю вёраць 50, цягнецца ад м. Вяліжа да паўночнай мяжы Бельскага павету.

Вільготнасць клімату робіць нялёгкай гаспадарку і на багатых суглінках. Дзеля гэтага ў Смаленшчыне мы бачам тае-ж з'явішча, якое ў рэшце Беларусі спатыкаецца ня часта: неаграмадных абшарах *суглінкаў* растуць лясы, — ды навет не лясы, а толькі бярозавыя гаі.

Наагул уся Смаленшчына моцна *лясістая*. Але тры паўночныя паветы, — *Вяліжскі, Парэцкі і Бельскі*, з гэтага боку асабліва выдзяляюцца. Лясоў тут больш 45% агульнага абшару дзеля таго гэтую старану трэба лічыць самаю лясістай ў Беларусі. Некаторыя географы навет называюць гэты край *Бельскім Палессяем*. Нічога затым dziўнага, што паўночныя паветы Смаленшчыны заселены вельмі рэдка, — каля 30 чал. на квад. вярсьце. Рэшта краіны так сама нягуста залюднёна і так сама маюць шмат лясоў, апрача аднаго Смаленскага павету, ў якім, дзякуючы блізкасці вялікага места і чыгунак, лясы моцна парасьця, рабліваны, а люднасць жыве гусьцей.

На цяжэйшых грунтах у лясах Смаленшчыны найчасцей спатыкаецца бяроза. Бярозавымі лясамі пакрыты ўсё ўсход краіны—Окаўскі Лес. Побач з бярозаю ў лясах Смаленшчыны,

асабліва на захадзе, шмат расьце елкі, а так сама асіны; на пясчаных грунтах—як і ўсюдых растуць хваёвыя бары.

За апошнія дзесяткі гадоў лясы Смаленшчыны моцна вынішчваюцца. Шмат лесу ідзе ў Маскву (з усходняй часткі краіны). Заходняя частка свой лес сплаўляе ўніз па Дняпру і Дзьвіне.

Лясы даюць шмат *заработкаў* люднасьці Смаленшчыны. Апроч рубкі, вывазу і сплаву леса, тут разьвіты такія хатнія рамёслы, як выраб саней, павозак, колаў, кашоў, бёрдаў, як бандарка і гонка смалы і дзёгцю. Наагул трэба адзначыць, што ў Смаленшчыне промыслы моцна разьвітыя. Нідзе навакола няма гэтулькі люднасьці, маючай прамысловыя заняткі, як у Смаленшчыне. Усе 7 павеатаў рэзка выдзяляюцца з гэтага боку ад іншых. Трэба заўважыць, што і ў суседніх павеатах Маскоўшчыны процэнт прамысловай люднасьці *меншы*, чым у анісуемай краіне.

З *мінэральных багачыняў* Смаленшчыны разрабляюцца найбольш ганчарныя гліны (у Бельскім пав., каля Дзьвіны і Дняпра,) што спрыяе разьвіцьцю ганчарства. З гліны, што здабываецца пад Смаленскам у *слаб. Рачаўцы*, робяць добрыя кахлі. Добрыя гліны знаходзяць і ў Дарагабужскім пав. У некалькіх мяісцох здабываюць вапну. У балотах Бельскага і Духаўшчынскага пав. ёсьць шмат балотнай зьлезвай руды.

Хвабрычная прамысловасьць у Смаленшчыне слаба разьвіта. Навет такі значны горад, як Смаленск, з гэтага боку мала высуваецца наперад. У іншых жа павеатах ёсьць па некалькі пільняў ды бравароў. За тое ў с. *Яраў Перавоз*,—Духаўшчынскага пав., знаходзіцца аграмадная,—найбольшая ў Беларусі, хвабрыка, дзе прадуюць бавоўну і ткуць паркалі, кумач і інш. На хвабрыцы гэтай працуе *больш 4 тыс. работнікаў*.

Гаспадарка і ў Смаленшчыне ёсьць глаўным заняткам люднасьці. Тэхніка гаспадарская ў сялян стаіць някепска;—гэта трэба тлумачыць мусіць тым, што тут вось ужо каля 60 гадоў працуе земства. Вырабляюць зямлю сяляне *пругамі*, сеюць шмат *травы* (канюшыны, цімафейкі), а мяісцамі навет ужываюць *штучных наёў* (парашкоў). Дзеля таго ўраджайнасьць тут добрая,—лепшая чым у суседняй Віцебшчыне і Магілёўшчыне.

На полі сеюць у Смаленшчыне вельмі шмат *лёну*. *Па засеву лёну* Смаленшчына займае *першае мяісца* ў Беларусі. Тым часам, як у рэшце Беларусі, (апроч Віцебшчыны) лён сеюць найбольш для свайго ўжытку, тут лён ідзе на продаж. Ён даець гаспадару Смаленскаму грашавую гатоўку, так патрэбную на зварот у гаспадарцы. Ад суседняй Віцебшчыны Смаленшчына адзначаецца па-першае тым, што тут ячменю сеюць мала, а на першы плян выходзіць *авёс* (толькі ў Смаленскім павеце сеюць досіць многа ячменю, але і там аўса ўсёж больш). Другая адзнака ад Віцебшчыны, гэта тое, што ў Смаленшчыне шмат садзяць *бульбы*. Урэшце ў паўднёвых павеатах, асабліва-ж у Ельнінскім і Дарагабужскім сеяць шмат *канпель*.



У полі. Аретя у Смаленшчыне.

Агародніцтва і садаўніцтва ў краіне мала разьвіта. У сялян садоў блізка што саўсім няма.

Добра стаіць у Смаленшчыне малочная гаспадарка. Істнуе шмат маслабойных заводаў і сыраварняў.

Хлеба свайго Смаленшчыне звычайна хватае. Нягледзячы на гэта, значная частка люднасці адыходзіць *на старану, на зарабаткі*:—найбольш у вялікія расейскія гарады, але так сама на будову чыгунак, шосаў, на хвабрыкі. Так сама шмат высылаецца ў Сьбір. І, што ўсяго дзіўней, вельмі многа ў Сьбір выяжджаюць як раз з рэдканаселенага Бельскага павету, ў якім зямлі сваёй здавалася-б хапае даволі.

У эканамічным жыцці заходніх паветаў Смаленшчыны важную ролю йграюць *вадзяныя шляхі*, якіх тут ёсць падда-статкам. У паўднёвай частцы краіны праходзіць шмат чыгунак.

Сярэдзіна-ж і паўночны ўсход краіны ня маюць добрых шляхоў. *Гандаль* у Смаленшчыне стаіць горай чым у іншых краінах Беларусі. Адбываецца ён найбольш на кірмашах, якія збіраюцца ў гарадох і большых сёлах—на некалькі раз у год. Мястчак, якія вядуць сталы абмен і разьдзел тавараў, у Сма-леншчыне (апрача некалькіх мястчак Вяліжскага павету) няма. Гэта вельмі перашкаджае эканамічнаму разьвіццю краіны. Ад-сутнасць мястчак, гэтых маленькіх культурных цэнтраў, якімі густа засеена ўся Беларусь, шкодзіць і культурнаму стану краіны.

Смаленшчына на пачатках беларускай *історыі* была засе-лена *крывічамі* і стварыла моцнае *незалежнае княжства*. Калі-ж Вялікія Князі Літоўскія пачэлі збіраць пад сваёй ўладай Бе-ларусь, Смаленшчына так сама апынулася пад уладаю Літвы. У часе вялікай барацьбы Літвы - Беларусі з Масквою, Смален-шчына заўсёды была эрэнаю гэтай барацьбы, мейсцам найгара-чэйшых бітваў. Смаленск, як мы ўжо казалі, замыкаў Смален-скую Брану.

Затым-жа мэтаю маскоўцаў заўсёды было заўладаць Сма-ленскам. Гэта-ж самая прычына прымушала нашых продкаў за ўсякую цану бараніць Смаленску і Смаленшчыны. Праз цэлы XVI век была Смаленшчына пад уладаю Масквы. Маскоўцы, хочачы мацней прывязаць край да сябе, высылалі з Смаленшчы-ны шмат беларусоў у Маскоўшчыну, а на іх мейсца насылалі ў край маскоўцаў. Аднак на пачатку XVII в. Смаленшчына йзноў на 50 гадоў аб'ядналася з рэштай Беларусі. За гэты час туды перабралася шмат дробнай і буйнай беларускай шляхты з За-хаду, якая асела па ўсёй Смаленшчыне і засталася там да апо-шніх часоў, хаця цяпер ужо абмасковілася. У 1667 гаду Смален-шчына йзноў адышла да Расеі.

Дзякуючы даўгому супольнаму жыццю з Маскоўшчынай, у Смаленшчыне пазаводзілася шмат *парадкаў маскоўскіх*, як добрых (напр. земствы), так і благіх. Мова Смаленскіх белару-соў значна абмасковілася, а у ўсходніх паветах ёсць мейсцамі маскоўская люднасць. Тут, як гэта заўсёды бывае на пагра-ніччах, беларусы жывуць перамяшаўшыся з маскоўцамі, але ўсюды значная большасць беларусоў. За тое троху белару-соў, перамяшаўшыся з маскоўцамі, жыве і на ўсход ад белару-скай мяжы—у Вяземскім павеце, пераховуючы сваю мову і звычай.

У паўночнай Смаленшчыне беларусы ўжываюць „цокаючай“ гаворкі (гавараць як мазуры) — цяго, цалавек і г. д.)

Даўгая барацьба, якая йшла на землях Смаленшчыны яшчэ і з другога боку адбілася на жыцці гэтай краіны. Ёю трэба тлумачыць *бязлюднасьць усходніх наветаў* краіны, на якіх барацьба заўсёды адбівалася наймццней. На Окаўскім лесе шмат дзе сярод лясной нетры можна знайсці калодзіж, руіны даўнейшых будынкаў і г. д. Даўней стаялі тут вёскі, народ жыў гусьцей. І мяйсцовае апавяданьне пацьвярджае гэта, кажа, што ў часе вайны людзі ўцякалі ў больш бяспечныя мейсцы, сяліліся там, а іхныя сялібы зарасталі лесам. Такія мейсцы называюцца *пустошамі*.

Важнейшыя мяйсцовасьці.

Смаленск стаіць на высокім, зрэзаным ярмі, левым беразе *Дняпра*. Калі ён быў заложаны, нямаведама; залажылі яго, барджэй усяго, палачане. Ад самага пачатку сваёй гісторыі быў Смаленск бойкім гандлёвым пунктам. Як раз у ім крыжаваліся дзьве важнейшых дарогі ўсходу Эўропы: — адна з Варагаў да Візантыі і другая з усходу, — (з краю баўгараў і хазараў) з-за Волгі—да Нямецчыны. Смаленск тады таргаваў з Рыгаю, востр. Готляндам і г. д., быў багатым і культурным месцам, меў добрыя школы і такіх высокаасьвечаных людзей, як архірэй Клімент Смаляціч, альбо сьв. Аўрамій Смаленскі.

Наўгародзія і Кіеўскія князі ўвесь час прэтэндавалі на Смаленск: Хаця ўрэшце ім і ўдалося падчыніць яго сабе, аднак не вялікае было іхнае значэньне ў Смаленску. Смаленск упраўляўся сваім вечам, а князём мусіць навет небяспечна жыць было ў месце, бо мусілі будавацца на отшыбе, за месцам, над р. Сьмядыньню.

Умеў пад той час Смаленск і бараніцца ад ворагаў. Захавалася ў ім напалову лягендарнае апавяданьне аб Сьв. Мяркурыю, які са жменяю смалян кнуўся на аграмадныя татарскія горды, што падыйшлі былі к Смаленску, разьбіў іх, і адгнаў ад Смаленску, але заплаціў за гэта сваім жыцьцём.

Калі большая частка Беларусі адыйшла пад Літву, Смаленск зрабіўся быў цэнтрам барацьбы за незалежнасьць Беларусі. Смаленск літоўскім князём прыйшлося здабываць сілаю. Аднак, і пад Літвою будучы, трымаўся Смаленск вельмі незалежна і перахаваў найбольш вольнасьцей за ўсе іншыя гарады Беларускія.

Пад Літвою жылося Смаленску вельмі добра. Ніколі неадходзіў такога росквіту яго гандаль, як пад Літвою, ніколі гэтак не багачела смаленская люднасьць.

Але ня доўга цягнуўся гэты час дабрабыту. Узмацнеўшая Масква пачала нападаць на землі Смаленскія і заяўляць прэтэнсыі да самога Смаленску. Каб адбараніць места быў тады,—

у XV веку, пабудаваны земляны замак. Моцны быў гэты замак, але ня вытрымаў напору маскоўскага: у 1514 гаду ўзяў Смаленск Васіль III. Быў Смаленск пад Масквою аж да 1611 году. Маскоўцы ў часы Барыса Гадунова пабудавалі вакол места аграмадную сьцяну,—шырынёю ў 1 сажань, вышынёю ў 2 сажані, а даўжыні 7 вёрст. Сьцяна гэтая перахавалася да нашых часоў.

Трудна было здабраць Смаленск ад Масквы. Войскі літоўска-польскія дваццаць месяцаў стаялі пад ім, пакуль узялі.

Ізноў аджыў Смаленск, злучаны з рэштаю Беларусі. За 40 якіх гадоў яго было не пазнаць. Ён моцна вырас, пабагацеў, а глаўнае, зрабіўся чыста эўрапейскім месцам. У ім было ўведзена магдэбургскае права, шмат наехала і пасялілася люднасць з заходніх краінаў Беларусі. Побач с праваслаўнымі цэрквамі пазакладаліся і каталіцкія касьцёлы ды манастыры. Але ў 1654 гаду Смаленск ізноў адабралі Маскоўцы і зараз-жа скасавалі ўсе парадкі беларускія, а завялі Маскоўскія. Шмат беларускай люднасці вывезлі з Смаленску, а на яе мейсца пачалі сяліцца маскоўцы.

У 1812 гаду Смаленск моцна пацярпеў ад французаў

Смаленск цяпер адзін з найпакцейшых і найцікавейшых гарадоў Беларусі. Места гэта перахавала гэталькі памятак слаўнаў беларускай мінуўшчыны, як можа ніякае другое. Праўда, большаю частцою, яны ляжаць у руінах. Але гэтыя руіны павінны быць бязьмерна мілымі і дарагімі кожнаму беларусу. З пад Маскоўскага налёту, асеўшага на Смаленску, яны найвыразней гавораць аб тым, што тут беларуская зямля была, ёсьць і будзе.

З уцалеўшых старасьвецкіх будынкаў трэба ўспомніць перад усім *Сьвірскую царкву*, пабудаваную ў XII веку. Знаходзіцца яна на прадмесці, дзе некалісь быў княжы замак; перахавалася гэтая царква да нашых часоў ува ўсёй сваёй пекнасьці. Ёсьць у ёй надзвычайна цікавы абраз Прачыстай беларускага рысунку. На яго адваротнай старане знаходзіцца беларускі надпіс, якога дагэтуль яшчэ ніхто ня змог прачытаць. За Дняпром стаіць яшчэ старэйшая *Петра Паўлаўская царква*, якую, праўда, пазней перабраўлі.

У старой цэркаўцы *Спаса* знаходзіцца вельмі стары цудоўны абраз Прачыстай — Уміленьня, а ў надзвычайна пекным *саборы*, які высіцца на гарэ над горадам і Дняпром, знаходзіцца слаўны абраз Прачыстай Одігітрыя.

Сьцены Смаленскія надаюць гораду шмат хараства; на іх перахавалася яшчэ шмат вежаў. З вежы, якая называецца „*Вяслухаю*“, адкрываецца цудоўны від на места і яго ваколіцы.

З *гандлёвага і прамысловага боку* Смаленск не вызначаецца. Абслужуе ён толькі бліжэйшыя паветы сваёй краіны. Хвабрыкі яго невялікія—некалькі аляярняў, табачаная хвабрыка, гарбарня, бровар. Моцна аджыўляюць яго чыгункі, якія з Смаленску разыходзяцца ў 5-х кірунках. На Дняпры ёсьць значная прыстань.

Праз сам Смаленск і праз іншыя станцыі ў яго павеце, вывозіцца шмат лясных матар'ялаў, дроў, а так сама і хлебных грузаў. Гэта апошняе ўжо паказуе, што гаспадарка ў павеце стаіць ня кепска. Грунты павету найбольш—суглінкі і народ жыве досіць густа. Сеяць шмат аўса, ячменю, бульбы і лёну. На захадзе павету знаходзяцца вялікія маслабойні і сыраварныя заводы ў **Катыні** і **Ванлярове**. Промыслы ў павеце слаба развіты, на старану адыходзяць мала, займаюцца найбольш гаспадаркаю. Па нацыянальнасьці—больш 90% беларусы.

Мяйсцовасьць у павеце мае моцна ўзгоркаваты выгляд. Вышыня *Смаленскага ўзгор'я* даходзіць тут 140 сажняў. У павеце ёсць шмат мяйсцовасьцяў з памяткамі мінуўшчыны, руінамі, гарадзішчамі і г. д.

Парэчча — невялікі гарадок, з 6 тыс. люднасьці, ляжыць на судаходнай р. *Касплі*. Гэта адзін з нямногіх надрэчных гарадоў беларускіх, які перахаваў сваё старадаўняе гандлёвае значэньне. Як і ў пракаветныя часы, цягнуцца да яго з усяе блізка Смаленшчыны абозы з пяньюкою, лёнам, хлебам; Парэцкія купцы раз'яжджаюць па краю, скупляючы прадукты гаспадаркі. Усё гэта звозіцца ў Парэчча, а там стаяць старыя сьвірны, дзе гэта ўсё складаецца, пакуль можна будзе яго ўпакаваць на баркі і адправіць да *Рыні* ды ў *заморскія краі*.

Таргуе Пачэчча *пяньюкою, хлебам, салам, скурамі і лёнам*.

Рака *Каспля* выцякае з досіць значнага возера *Касплінскага*, якое ляжыць на паўдні павету, недалёка ад Дняпра. Лічаць, што як раз тут знаходзіўся *галоўны волак* на вадзяным шляху з Варагаў да Грэкаў, бо апошні мусіў ісьці з *Дняпра на Касплінскае возера, далей на р. Касплі, перасякаў Дзьвіну і падымаўся ўверх на р. Усьвяту* да новага волака, перайшоўшы цераз які, трапляў у р. *Ловаць*.

Сярэдзіна і поўдзень *Парэчскага пав.* пакрытыя найбольш лёгкімі супяшчанымі грунтамі, з'яўляюцца лясістым краем; гаспадарка стаіць тут аднак ня кепска. З ярыны сеюць найбольш аўса, лёну і бульбы. У павеце шмат сыраварняў. З промыслаў тут развіты лясныя: па рубцы і сплаву леса і асабліва рыбалоўства ў р. *Касплі* і яе прытоках.

Калі паўднёвая частка павету лясістая, дык паўночная з'яўляецца адной *суцэльнай пушчай*, якую перарываюць толькі дзе ня-дзе газёры (з іх найбольшае воз. *Шчучае*) і балотныя імшары, як напрыклад вялізны *Жакоўскі Мох*, што займае каля 150 кв. вёрст абшару. Усю гэтую частку павету пакрываюць бедныя падзолы. Люднасьць тут рэдкая, займаецца апроч гаспадаркі ляснымі промысламі, рыбалоўствам і г. д. Гэтую частку павету абвадняе другі вялікі прыток Дзьвіны *Мяжа*. Над ёю сярод безканечных пушчаў і балотаў, стаіць старэнькі манастыр—*Ордынская Пустынь*. Безканечныя пушчы цягнуцца адгэтуль і на ўсход—у *Бельскім павеце* і на захад—у *Валіжскім пав.*

Усход і поўнач *Вяліжскага пав.*, а так сама і сумежная беларуская частка *Тарапецкага*, так сама з'яўляюцца блізка адным лесам. Так сама і тут найбольшаю частку паверхні займаюць падзолы і толькі ўздоўж левага бегу Дзвіны ляжаць пяшчаныя і супяшчаныя грунты. У гэтакай глухой мяйсцовасці, на значным узгорку, рад *Дзвіною*, ляжыць досіць значны горад *Вяліж*, з 17 тыс. люднасці. Горад гэта стары, а даўней, як кажуць, быў вельмі вялікі (затым і *Вяліжам* называецца) і багаты. Так сама, як і *Парэчча*, аддалены ад жалезнае дарогі, вядзе ён, як і веў спрадвеку жывы гандаль па рацэ з *Рыгаю*. Сплаўляе ён туды па Дзвіне найбольш лес і лён, а навет і хлеб. Шмат люднасці ў ім і наагул у павеце займаецца сплавам і наагул ляснымі промысламі. Вяліжане славяцца і як добрыя цэсьлі: па Дзвіне шмат ходзіць, імі будаваных, барак.

Наагул у Вяліжскім павеце промыслы моцна развіты, чым ён рэзка выдзяляецца з усёй Віцебскай губерні, да якой афіцыйна адносіцца. На поўнач Вяліжскага пав., каля в. *Паньжава* ёсць серністая крыніца.

На захадзе Вяліжскага пав. лясы радзеюць, грунты ляжаць багацейшыя, — найбольш суглінкі. Тут як раз цячэ р. *Усьвят*, праз каторую, як мы ўжо казалі, йшоў даўней вялікі вадзяны шлях. Выплывае гэтая рака з возера *Усьвят*, і тут над ім, недалёка ад пачатку р. *Ловаці*, стаіць вельмі старое мястэчка *Усьвят*, адзін з старэйшых полацкіх гарадоў. Цяпер гэта досіць бойкае гандлёвае і прамысловае мястэчка, з 4 тыс. люднасці. У ім моцна развіта гарбарства — ёсць 8 гарбарняў. Гандлюе *Усьвят* найбольш з *Рыгаю*, сплаўляючы туды *скуры і хлеб*.

Гаспадарка Вяліжскага павету вызначаецца вялікімі засевамі аўса, лёну і бульбы.

У паўднёвай, беларускай частцы сумежнага *Тарапецкага пав.*, сярод вялікіх, мокрых лясных абшараў, ляжаць вялікія вазёры—*воз. Дзвін'не*, (50 кв. вёр.) *воз. Жыжыца* і шмат меншых. На ўсход ад гэтых вазёраў мяйсцовасць вышэй, робіцца ўзгоркаватаю (тут пачынаюцца г. зв. „*Вераб'ёвыя горы*“), гусцей залюднёнаю. Па ўсходняй і паўднёвай мяжы павету цячэ *Дзвіна*. Берагі яе тут скалістыя (каля в. *Веражуня* ёсць скала вышыняю да 60 сажняў), пакрытыя лесам. Прырода і гаспадарка тут маюць шмат супольнага з прыродай і гаспадаркаю Вяліжскага пав. Моцна развіты лясныя промыслы.

Духаўшчынскі пав. па ўстройству сваёй паверхні з'яўляецца пераходным. Тым часам, як яго заходняя частка ёсць марэнным краем, а мяўсцамі мае навет гарысты выгляд, з грунтамі сугліністымі і супяшчанымі, моцна камястымі, ўсходняя ўжо ляжыць на *Окаўскім Лесе*. Тут ляжаць *лёсавідныя суглінкі*, мяйсцовасць высокая і роўная. Паўночны-ж куток павету, уціснуты паміж *Парэцкім* і *Бельскім* паветамі, нічым ад іх не адзначаецца:—тыя-ж лясы, балоты і вазёры.

Паветава горад Духаўшчына ляжыць далёка ад чыгункі, мае каля 3 тыс. люднасці і вядзе дробны гандаль. Далёка цікавейшым за яго з'яўляецца с. *Ярцаў-Перавоз*, дзе знаходзіцца ўспамінаная ўжо, аграмадная прадзільная і ткацкая хвабрыка бр. Хлудовых, з 4 тыс. работнікаў. Пры хвабрыцы вырас цэлы гарадок, досіць добра ўстроены. Там-жа праходзіць Маскоўска-Берасцейская чыгунка.

Апрача гэтай хвабрыкі ў павеце прамысловасць няразвіта. Есць некалькі пільняў, бравароў, адна гарбарня, паравы млын. Ярцаўская хвабрыка стаіць саўсім адзінока.

Люднасць у павеце жыве гусьцей, чым у суседніх, апрача Смаленскага. З промыслаў развіта гарбарства, выраб кашоў, бёрдаў. Недалёка ад Духаўшчыны, пры в. *Зіміцы*, у пекнай гарыстай мясцовасці, знаходзіцца серна-зялезная *крыніца*.

З трох паветаў, што ляжаць на Окаўскім лесе, найгусьцей залюднены *Ельнінскі*. Ня глядзячы на сваё вельмі паднятае палажэнне (*Ельнінскі вузел да 150 саж.*), мае ён паверхню роўную. Пакрыты ён найбольш лёссавіднымі суглінкамі, а ў далівах большых рэкаў ляжаць супяскі. У няглыбокіх западзінах ляжаць тут ва версе ўзгор'я досіць значныя тарфяныя імшары, із якіх пачынаюцца р. *Дзясна*, р. *Ура* і інш.

У гаспадарках Ельнінскага пав. шмат сеюць *бульбы і лёну*. Але побач з лёнам тут ужо сеюць шмат і *канапель* на паўдня ад Ельнінскага пав. ляжаць чыста канапляныя раёны—Радань Лесастэп. З промыслаў тут развіты лясныя і звязаныя з імі: выраб павозак, саней, бандарка. У некаторых вёсках развіта гарбарства. Урэшце шмат народу адыходзіць на зарабаткі на старану:—глаўным чынам, працуюць пры будове чыгунак. Прамысловасць хвабрычная развіта слаба. Як і ўва ўсёй Смаленшчыне,—стаяць тут пільні, крыху бравароў, млыны.

Ельня—маленькі (мае 2 тыс. люднасці) гарадок, заўсёды быў Смаленскім прыгарадам і дзяліў яго долю. Існаваў ён яшчэ ў XII веку. Эканамічнае значэнне яго малое.

На паўдня ад Ельні, над р. *Дзясною*, сярод лясоў ляжыць сяло *Наваспасае*, дзе радзіўся і жыў гэніяльны кампазытар Міхайла Глінка. Усю сваю моладасьць заслухаваўся ён тут на Бацькаўчыне ельнінскімі беларускімі песнямі, а пасля іхныя матывы ўвёў у свае творы. Змест гэтых твораў, праўда, прасякнуты маскоўскім патрыятызмам. Але ў музычных творах глаўнае—музыка і яна там часта беларуская.

Сумежны з Ельнінскім *Дарагабужскі павет*, крыху больш за яго лясісты і радзей заселены. Вехні *Дняпро* рэжа павет на дзве часці. Шырокая даліна Дняпра пакрыта тут супяскамі, пяскамі і наноснымі грунтамі. Рэшта-ж павету ляжыць на *лёссавідных суглінках*. Як раз на гэтых грунтах на поўначы павету знаходзіцца *Бацішчаўская сельска-гаспадарская пробная станцыя* (каля в. *Бацішчава*), найбольшая і найслаўнейшая з усіх такіх

установаў у Беларусі. Залажыў яе гаспадар Бацішчаўскага двара, праф. Энгельгардт, у 70-х гадох мінулага веку. На жаль станцыя гэта, лежачы на самай блізка мяжы Беларусі, ня можа абслужаваць яе ўсяе і мае значэньне толькі для Смаленшчыны і то глаўным чынам, усходняй.

У гаспадарках павету найбольш сеюць *аўса*, *лёну* і *бульбы* і апроч таго шмат сеюць *канпель*. У павеце разьвіта сыраварэньне. З промыслаў разьвіта найбольш бандарка, гарбарства, выраб саней, кашоў, бёрдаў, гонка дзёгцю і г. д. Шмат народу адыходзіць на зарабаткі на старану (каменяры, цесьлі і інш.). Хвабрычная прамысловасьць слаба разьвіта.

Над Дняпром стаіць стары ды пекны **горад Дарагабуж**. Праз увесь час сваей гісторыі быў гэты, найбліжэйшы да Масквы, беларускі горад, як бы *перадавым фортам Смаленску*, а значыць і ўсёй Беларусі. Гэтую сваю ролю спаўняў ён праз увесь час верна і шчыра, аж пакуль такі сіла не ўзяла верх. Аднак, невясёлыя для беларуса ўспаміны вяжучца з Дарагабужам: — два разы тут маскоўцы моцна разьбілі беларуска — літоўскае войска. Як успамін мінуўшчыны засталіся ў Дарагабужы валы замку

Люднасьці цяпер у Дарагабужы каля 7 тыс. Гандлюе места найбольш пянёкаю і хлебам.

У Дарагабужскім пав., каля *в. Бывавай* ёсьць серністая крыніца.

Аб прыродзе *Бельскага пав.* ня раз ужо намі гаворана. Мусім цяпер яшчэ адзначыць, што ў той час, як уся паўднёвая, ўсходняя і навет паўночныя часткі павету ляжаць на Окаўскім лесе, на лёсавідных суглінках, заходняя частка павету — сумежная з Парэцкім пав., пакрыта найбольш падзоламі і супяскамі і ёсьць як-бы пераходам да Марэннага краю. Тут спатыкаюцца ўжо вазёры і асабліва шмат балотаў — імшараў; з апошніх найбольшае *Сьвіцкі мох*.

Бельскі павет увесь пакрыты лясамі і балотамі. Гэта *найбольш лясісты павет у Беларусі*. Лясы тут найбольш бярозавыя з дómешкай асіны, елкі і г. д. Люднасьць жыве рэдка. Надзвычайна важнае значэньне для яе маюць лясныя промыслы: — рубка і сплаў лесу, якія тут моцна разьвіты. Хвабрычная прамысловасьць разьвіта слаба. Апроч некалькіх пільняў і млыноў ёсьць досіць значная і добра пастаўленая шкляная гута ў *с. Навасельску* (на поўначы пав.). Адыход на старану, на зарабаткі, разьвіты мала. За тое шмат перасяляецца адгэтул у Сьбір, на Амур і ў Закаўказье.

Залезная дарога йдзець толькі праз паўночны край гэтага вялікага па абшару павету. Глаўным-жа шляхам камунікацыі з'яўляецца значная судаходная *р. Мязга* з сваім, гак сама значным, прытокам *р. Вобішою*. Над гэтай апошняй ракою стаіць **горад Бель**. Пабудован ён мусіць каля XIV веку і належаў да Смаленску. Цяпер гэта невялікі гарадок, з 7 тыс. люднасьці. Жывець

ён найбільш ад рэчнага гандлю:—гандлюе з Рыгаю аўсом, пянькою і лесам. Недалёка ад гораду здабываюць вапну.

З іншых мыйсцовасцяў Бельскага пав. трэба ўспомніць пра в. **Клёдавую**, што ляжыць пры самай блізка мяжы Беларусі. Каля яе пачынаецца вялікая беларуская рака—*Дняпро*.

На поўначы павету ляжыць с. **Тацева**, дзе вучыў даўгі час у пачатковай школе вядомы педагог, прафэсар С. Рачынскі.

Беларусы жывуць і на поўнач ад Бельскага пав., ў паўднёвых частках *Ржэўскага і Асташкаўскага павеатаў*. Цьверскай губ. Тут беларуская мяжа даходзіць да р. Волгі і некалькі дзесяткаў вёрст ідзець уздоўж яе берагу.

Праз гэтыя абшары цячэ прыток р. Волгі—*р. Малады Туд*; ад яго і тамашніх беларусоў называюць *Тудаўлянамі*.

З прыроднага і гаспадарскага боку гэтыя абшары падобныя да сумежнага Бельскага павету. Аднак яны менш лясістыя і маюць гусьцейшую люднасць, чым у Бельскім павеце.

На захадзе гэтых абшараў цячэ, сярод высокіх скалаў і дубавых лясоў, верхняя *р. Дзьвіна*. Берагі яе тут маюць шмат *мінэральнага багацця*. У некалькі мыйсцох цякуць *серна—жэлежныя крыніцы*, сярод скалаў знаходзяць *дарэгія каменні*: халцедон, сердолік, горны крышталі. Урэшце каля в. **Адрыянопалю**, над Дзьвіною, знайшлі ў пачатку XIX веку навет *золата*. Праўда, аказалася яго там мала.

Далей на ўсход, паміж *Дзьвіною і Жукопаю* (прыток Волгі) цягнуцца лясы і балоты, якімі тут пакрыты Волжска — Дзьвінскі вадазел. Лясы гэтыя вельмі багаты дзічынаю. Мыйсцовасць мае гарысты выгляд.

Яшчэ далей, на паўднёвы ўсход, мыйсцовасць робіцца раўнейшаю, лясы радзеюць і пачынаюцца абшары земляробскія. Тут як раз знаходзіцца значнае сяло **Малады Туд**, над рэчкай таго-ж іменья—з *500 чал.* люднасці. Гэта вельмі старая мясціна. У XIV веку беларуска-літоўскае войска пабудавала тут абаронны замак; руіны яго відны яшчэ і дагэтуль. Цяпер м. Туд вядома, як гандлёвы пункт: тут збіраецца аж 6 кірмашоў у год. У в. **Акоўцах** ёсьць царква з цудоўным абразам і „Святою“ серністаю крыніцаю. Сюды зыходзіцца шмат багамольцаў.

Ржэва — стары (успамінаецца ў XI в.) горад над Волгаю. Вядзе значны гандаль лёнам і пянькою.

Што чытаць па географіі Беларусі.

Да гэтай пары можна лічыць, што спецыяльнай географіі ўсёй Беларусі, як цэласці, ня было. Толькі сьветлай памяці Адам-Ганоры Кіркор, вядомы беларускі гісторык і географ, гадоў 30 назад зьмесьціў свае пекныя, прасякнутыя гарачым замілаваньнем да Бацькаўшчыны, артыкулы аб Беларусі ў агульна-расейскім географічным выданьні „Живописная Россія“ (том III). На вялікі жаль, ён, сьледам за расейскай навукай, разглядаў там асобна „Беларускае Палесьсе“ (ўсходнюю і цэнтральную Беларусь) і асобна „Літоўскае Палесьсе“ (заходнюю Беларусь, разам з этнаграфічнаю Літваю). Хаця гэта крыху шкодзіць яго твору і хаця кніга гэтая ўжо крыху перастарэла, але і цяпер мы мусім яе перад усім раіць для больш дэталёвага абзнамленьня з географіяй Беларусі, асабліва ж з гістарычнаю географіяй.

Цэнтральная і Усходняя Беларусь вельмі добра і дэталічна апісана ў другім агульна-расейскім географічным выданьні: „Россія Полное географическое описание нашего отечества“. Том IX пасьвячаны „Верхнему Поднѣпровью і Бѣлоруссіи“ Спб 1905 г. Заходняя Беларусь аднак тут саўсім няма.

Польскія кніжкі па беларускай географіі ёсьць найбольш у даўнейшых і цяпер распраданных выданьнях. Аднак і ў наваейшых агульных польскіх географіях шмат мейсца адводзіцца Беларусі. Наагул трэба адзначыць, што ў Беларускай географіі польскія наўчовыя крыху папрацавалі. Дзеля гэтага з цікавась-



Адам Ганоры КІРКОР.

Беларусі. Наагул трэба адзначыць, што ў Беларускай географіі польскія наўчовыя крыху папрацавалі. Дзеля гэтага з цікавась-

цю можна прачытаць старонцы пасвячаныя Беларусі, напр. у навейшай і лепшай агульна-польскай географіі: Sujkowski. Geografja ziem dawnej Polski. Warszawa. 1918 (2 томы). Вельмі цэнныя статыстычныя данныя аб Беларусі можна знайсці ў зборніках праф. Ромэра Rocznik Polski Tablice statystyczne. Kraków. 1917. Надзвычайна цэнным з'яўляецца атлас выданы тым-жа праф. Ромэрам (E. Romer. Atlas Polski—1916). Найнавейшыя данныя з географіі і статыстыкі Беларусі (разам з Літвой і Польшчаю) ілюстраваны тут вельмі добра і арыгінальна-апрацаванымі картаграфамі.

Шмат ведамасцяў аб асобных мясцінах Беларусі можна знайсці у ўсякіх слоўніках географічных і энцыклапедычных (асабліва варт увагі вялікі расейскі слоўнік *Бракаўза-Эфрона*) і ў іншых справачных выданнях, прыкл. Przewodnik po Litwie i Białej Rusi, Н Роўбы, Przewodnik po Wilnie—таго ж *А. Кіржора* і г. д.

У справе межаў Беларусі і нацыянальнай статыстыкі вельмі цэнная кніга праф. Карскага: „Этнографическая карта Белорусскаго Племена. Петроград 1917 г.“. Так-сама шмат ведамасцяў да географіі Беларусі можна дастаць з кнігі таго-ж аўтара „Белоруссы“ т. I. Варшава 1904 г.

Цікавыя нарыс эканамічнага становішча Беларусі можна знайсці ў кніжцы вядомага беларускага эканаміста *А. Уласова—Белоруссия и Литва—Минск 1918*, так-сама ў кнізе *L. Wasilewski—Litwa i Białoruś—1911*.

Урэшце шмат артыкулаў аб географіі Беларусі было змешчана ў розных географічных журналах; асабліва цікавыя рэчы можна знайсці ў журнале „Ziemia“, выдаваным у 1910—1914 гадах Польскім Т-вам Краёзнаўчым у Варшаве.

Усе вышэйпаказаныя выдання досіць лёгка дастаць у кнігарных і бібліятэках. Што да рэдкіх кніг, а так-сама ўсякіх манаграфіяў аб асобных месцах, паветах і губэрніях беларускіх, урэшце, што да ўсякіх навуковых матар'ялаў, якімі можна было-б карыстацца пры будаванні навукі Беларускай географіі, дык апрацаваньне іхнага спіску ёсць справаю бязмерна патрэбнаю, але дагэтуль яшчэ нявыкананаю. Праўда, пры кожнай блізка з вышэйпадаючых кніжок можна знайсці больш ці менш поўны бібліографічны спісак.

Адсылаючы будучых працаўнікоў над навукаю аб радзімай зямлі да гэтых кніжок, хочу я яшчэ колькі слоў сказаць на заканчэнне гэтай кнігі.

У кнізе пэўне знайдзецца шмат памылак і недахватаяў. Пісана яна і выдана ў такім часе, які найменш спрыяе навуковай выдавецтву рабоце. Асабліва трудна было дастаць, навет у большых нашых гарадох, больш менш сьвежых, а так-сама

рэдкіх матар'ялаў да географіі Беларусі. Дый трэба сказаць, што матар'ялаў гэтых ёсьць наагул нягуста, навука-ж беларускай географіі, нават яе бібліографія саўсім не распрацованы. Кніга яшчэ на жаль, выдана без дагляду аўтара і гэта можа быць прычынаю розных драбнейшых недахватаў.

Але з другога боку адкладаць працу гэтую далей было нельга. Беларускае школа і курсы беларусазнаўства ня маюць ніякіх падручнікаў па географіі Бацькаўшчыны. Нацыянальны рух, шырокай ракою разьліўшыся па Беларусі за апошнія два гады, ўжо шмат церпіць ад таго, што ня толькі шырокая публіка, а навет шмат хто з маладых беларускіх працаўнікаў, ня маюць аб родным краі найпатрабнейшых ведамасьцяў і часта навет ня ведаюць скуль іх могуць узяць.

Урэшце масы беларусоў, прайшоўшы расейскія і іншыя школы яшчэ і дагэтуль глядзяць на родны край вачамі казённых вучэбнікаў. З аўтараў гэтых вучэбнікаў здаецца ні адзін не разумеў і не хацеў разумець, што наша Бацькаўшчына, якая подлуг іх апісаньняў, ёсьць самым бедным і няшчасным краем, сталася такою толькі дзякуючы Маскоўскаму Ураду, яго сьстэме цэнтралістычнай і русіфікацыйнай. Беларускае маладзёж даведалася ў школе толькі аб тым, што яе Бацькаўшчына—гэта якоесь адно балота, самае важнае ў ёй-гэта хвароба „каўтун“, а па-за-тым больш няма нічога цікаўнага.

Атручаная такою расейскаю „навукаю“ беларускае маладзёж, як толькі станаўлася на ўласныя ногі, старалася як найхутчэй уцякаць куды небудзь з Бацькаўшчыны ў Маскоўшчыну, Польшчу, Сьбір. А і тыя, якія заставаліся ў краю, працавалі найбольш для свайго толькі кутка, бо бачылі, які ён пекны, які багаты як непадобен да расейскіх апісаньняў. Для ўсяго-ж краю працаваць, баяліся, бо не маглі паверыць, успамінаючы школьнаю навуку, што гэты край можа быць здольным да самаістнага жыцьця.

Вось-жа калі-б тыя беларусы, што прачытаюць гэтую кніжку зацікавіліся сваёй Бацькаўшчынай, каб узяліся самі за глыбейшае навуковае пазнаньне яе, ці асобных праяваў яе жыцьця, каб заахоціліся шукаць і бачыць яе арыгінальнае характарство, дык-бы аўтар лічыў сваю працу дайшоўшай мэты. А калі-б у іх хоць крыху пабольшала замілаваньне ў сваёй роднай многапакутнай старане, такой простае і разам цудоўнай, навет у часы заняпаду свайго поўнай вялічу і схаваных сілаў, каб яны паверылі ў яе вялікую будучыну і дзеля будучыны гэтай шчыра працаваць і змагацца пачалі, тады-б аўтар быў напраўдзе шчаслівы.

Сярод рысункаў гэтай кнігі, большая частка ўзята са збораў Таварыства Краёзнаўчага ў Варшаве. Паміж іх шмат ёсьць фатаграфіяў вядомага нашага земляка артысты-фотографа Яна Булгака з Вільні.

Дзяржаўны
Бібліятэчны Цэнтр
Варшава

239471

Бел. 2005



B0000000324725