

Princeton University Library



32101 066872860

RECAP

Digitized by Google

Original from
PRINCETON UNIVERSITY

1007

.342

.11

Library of



Princeton University.

4020

engine.

engine.

[Faint, illegible text, likely bleed-through from the reverse side of the page]

[Faint, illegible text, likely bleed-through from the reverse side of the page]

engine.



INTRODUCTION
ALA
GEOGRAPHIE
Avec une Description
Historique sur toutes les Parties
de la Terre



PAR N. DE FER
Geographe de sa Majesté Catholique
et de Monseigneur le Dauphin.

A PARIS

Chez l'Auteur dans l'Isle du Palais
sur le Quay de l'Orloge a la Sphere
Royale, avec Privilege du Roy. 1708.

la sphere

INTRODUCTION

A LA

GEOGRAPHIE.

Avec une Description Historique sur
toutes les Parties de la Terre.

Par ^{Nicolas} N. DE FER, Geographe de sa Ma-
jesté Catholique, & de Monseigneur
le Dauphin.



A PARIS,

Chez GILLES PAULUS-DU-MESNIL, rue
Fremetelle, près le Puits-Certain,
au petit Corbeil.

M. D C C V I I I .

AVEC PRIVILEGE DU ROY.

la Terre .

ie , & de

e , près le

INTRODUCTION

A LA

GEOGRAPHIE

Avec une Description Historique de
toutes les Parties de la Terre.

Par M. DE FER, Geographe de la M^{te}.
Le Cardinal de Richelieu.
à Bourges.



A PARIS,

chez G. L'ESTIENNE, Palais-National, au
Salon de Peinture, par le Port-Carreau,
au bout Corbeil.

M. D C V I I I.

M. DE FER, GEORGE DU ROI.



INTRODUCTION

A L A

GEOGRAPHIE.

L *A Geographie*, est une Science qui enseigne la position de toutes les Regions de la Terre les unes à l'égard des autres, & par rapport au Ciel. On la divise ordinairement en *Division*, quatre parties, *Geographie*, *Chorographie*, *Topographie*, & *Hydrographie*.

La Geographie embrasse la description de la surface de la masse terrestre composée de Terre & d'Eau, c'est ce qu'elle fait par un Globe Terrestre, Mapped-Monde, ou Carte universelle en deux Plans Hemispheres.

A

261502

(ACPPG)
1007
342

Digitized by Google

Original from
PRINCETON UNIVERSITY

e toutes les
rt au Ciel .
eographie ,

a masse
par un
n deux Plans

INTRODUCTION

Comme on ne peut pas découvrir toutes les parties d'un Globe d'un seul aspect, il n'a pas été possible de représenter à l'œil toute la surface de la Terre dans une seule figure plate, on a donc été obligé de la partager en deux, & on donne à chacune de ces figures ce nom Grec *Hemisphere*.

La Chorographie, est une description d'une Région particulière ou d'un grand País, comme de la France, de l'Espagne, &c.

La Topographie, est une description d'une Place & de son Païsage, le dessein d'une Terre, comme de Versailles & de ses environs, &c.

L'Hydrographie, est la description des Eaux que forment les Fleuves, les Rivieres & la Mer, & dont la surface avec celle des Terres compose la superficie du Globe terrestre. On peut encore la diviser en *Cosmographique* & *Historique*.

La Cosmographique, est la descrip-

be d'un
e la
e oblige
ce nom

ere ou

ifage, le
, & c.
Fleuves,
res com
ifer en

A LA GEOGRAPHIE. 3
tion de l'Univers, qui divise le Glo-
be terrestre par les Oppositions ,
par les Ombres , par les Zones , &
par les Climats.

L'Historique , regarde le Gouver-
nement , les Forces , la Religion ,
& les Mœurs des Peuples qui l'ha-
bitent.

La Geographie , a deux sortes de
Termes , les uns appartiennent
proprement à la Terre ; & les au-
tres à la Mer.

*Termes Geographiques qui regardent
la Terre.*

Continent ou Terre-ferme , est une ^{Termes.}
grande partie de la Terre qui con-
tient plusieurs Regions tout d'une
piece.

Isle , est une Terre environnée
d'Eau.

Presqu'Isle , est une espace de
Terre qui est presque une Isle.

Isthme , est une étendue de Terre
serrée par deux Mers , & qui tient

A ij

INTRODUCTION

neanmoins à la Terre par un peu d'espace.

Pas , Cols , Pertuis , Ports ou Portes , sont des Passages étroits qui sont dans les Montagnes , par où l'on passe d'un Pais à un autre.

Cap , est une avance de terre dans la Mer , en maniere de Montagne , & lorsqu'il n'y a point d'élevation on la nomme *Pointe* .

Greve , est le bord de la Mer , que le Flux & Reflux couvre & découvre.

Dunes , sont des petites Colines de sable sur les bords de la Mer ; on appelle aussi *Dunes & Falaises* , les hautes terres des Costes.

Montagnes , sont des parties de la Terre fort élevées.

Tertres & Côteaux , sont de petites elevations de terre.

Plaine , est une étendue de terre qui d'ordinaire est entourée de Montagnes.

Forest , est une espace de Terre

A LA GEOGRAPHIE. 5
couverte de grands Arbres.

Empire, Royaume ou Etat, est une étendue de Pais, comprenant une ou plusieurs Provinces sujettes à un Souverain.

Termes qui regardent l'Eau.

Ocean, est l'amas des eaux qui environnent la Terre.

Mers, sont de grands assemblages d'Eaux, dont la pluspart se communiquent à l'Ocean.

Golfe, ou Sein, est une étendue de Mer qui s'avance dans les terres.

Détroit, est une étendue d'Eau ou *Canal* entre deux terres peu éloignées, par où deux Mers se communiquent, on l'appelle encore *Bosphore, Bras de Mer, ou Manche*.

Rade, est un lieu propre à mouïler l'Ancre, & où les Vaisseaux sont à l'abri du gros vent.

Rivieres, est un courant d'Eau

A iij

tune
sujettes à un

rt se

les ter

deu
le en core

iffeaux font

6 INTRODUCTION

qui prend sa naissance d'un Lac, d'un Etang, d'une Fontaine, ou de quelques sources, & qui en coulant toujours ne conserve pas son nom jusqu'à la Mer, comme la Marne, l'Oyse, & la Saone, qui font de grandes Rivieres, qui en se jettant dans d'autres, perdent leurs noms, au contraire des grandes Rivieres qui portent leurs eaux & leurs noms jusqu'à la Mer, comme le Rhosne, la Loire, la Seine, &c. auxquelles on peut donner le nom de Fleuves.

Lac, est un amas d'Eau environné de terre, & qui n'est pas assez considerable pour porter le nom de Mer. Il y a quelques-uns de ces Lacs qui se communiquent à la Mer par quelques Rivieres ou Détroits.

Etang, est une étendue d'Eau plus petite que le Lac, & qui est soutenue par une Digue ou Chaussée.

ou de
son nom
ont de
rs noms,
eurs
& c.

as affez
s de ces
Dé

ft

A LA GEOGRAPHIE. 7

Marais, est une grande étendue d'eau peu profonde, couverte de joncs, & dont la plus grande partie desseiche dans les grandes chaleurs.

Conflant, est l'endroit où une Riviere se joint à une autre.

Bouche, ou Embouchure d'un Fleuve ou d'une Riviere est l'endroit où il sort de son lit pour entrer dans un Lac, dans une Mer, ou dans quelque autre Riviere.

Canal, est une Riviere artificielle faite pour la Navigation ou pour desseicher un Pais marécageux, ou bien pour faire la communication d'une Mer ou d'une Riviere avec une autre. Tel est le nouveau Canal d'Orleans pour la communication des Rivieres de Seine & Loire, & celuy de Languedoc pour la communication des deux Mers Occane & Mediterranée.

Avant que d'entrer dans un plus grand détail de la Terre & de

A iiij

orte de
ndes cha

en droit
, ou dans

ou pour
unication
eau Canal
Loire, &
Oceane &

de

8 INTRODUCTION
l'Eau, il est à propos de donner la correspondance du Globe terrestre ou Mappede-monde avec la Sphere Celeste par les Cercles, les Lignes, & les Points qui y sont imaginez.

De la Sphere.

Les Astronomes ont inventé un instrument rond & mobile, composé de divers Cercles, & de différentes parties nommé Sphere, dont l'Axe est une ligne droite qui traverse diametralement la Sphere, & sur laquelle elle se meut.

On distingue sur cette Sphere trois sortes de Points; Cardinaux, Collateraux, & Verticaux. Le point du Pole Arctique ou Septentrional, celui du Pole Antarctique ou Meridional; les Points qui marquent l'Orient & l'Occident sont les quatre Points Cardinaux.

Les Points qu'on appelle d'Orient d'Eté & d'Orient d'Hyver, d'Oc-

terref tre
les Li

om posé
dont
e re, &

x,
pten
ts qui
aux.

d'Oc

A LA GEOGRAPHIE. 9
cident d'Eté & d'Occident d'Hy-
ver, font les Collateraux, & le
Zenith & Nadir, font les Verti-
caux. Le Zenith est le point le plus
élevé directement sur nôtre tête ;
& le Nadir celuy qui luy est dia-
metralement opposé.

Dans la Sphere il y a dix Cercles,
six grands & quatre petits. *Le Me-
ridien*, *l'Horison*, *l'Equateur*, *le
Zodiaque*, *le Colure des Solstices* &
le Colure des Equinoxes, font les six
grands Cercles qui ont un même
centre que la Sphere, & qui avec
les deux Tropiques du Cancer &
du Capricorne, & les deux Po-
laires composent la Sphere ; ces
quatre derniers petits Cercles ont
leurs centres different de celuy de
la Sphere.

Du Meridien.

Tous les cercles ou lignes tirées
d'un Pole à l'autre font nommez
Meridiens, le Soleil étant arrivé

& le Zenith
élevé

ts . Le Me
Solstices

ont un

s du

la Sphere ;

it de celuy

re font

10 INTRODUCTION
au Meridien d'un lieu il y est
midy, & marque sur l'Equateur
& sur le Parallele les degrez de
longitude.

De L'Horison.

Horison. L'Horison borne la vûe du Ciel
& de la Terre; il y en a de deux
sortes; le rationel & le sensible; le
rationel divise l'Hemisphere que
nous voyons d'avec celuy qui nous
est caché.

Le sensible est la partie de la
Terre qu'on voit autour de soy,
quand on est en pleine campagne
ou sur Mer. Il est dit Horison, du
mot Grec *Orizo*, qui signifie bor-
ner. L'Horison rationel se peut
regarder de trois sortes, dans les
trois positions qu'on fait de la
Sphere droite, oblique & paral-
lele comme on peut voir par la
figure.

De L'Equateur.

Equateur L'Equateur est ainsi nommé, à

& sur le

; il y en

né .

quand on
t Grec
der de
droite ,

A LA GEOGRAPHIE. II
cause qu'il partage la Sphere en
deux parties égales, & qu'il sert
de mesure à tous les autres, éga-
lant par un mouvement réglé,
leur mouvement irregulier; il est
nommé Equinoctial, parce que le
Soleil étant arrivé sous ce Cercle
il y a Equinoxe, les jours & les nuits
étant égales par toute la Terre, ce
qui arrive deux fois l'an aux envi-
rons du 21 de Mars & du 23 de Sep-
tembre.

Du Zodiaque.

Le Zodiaque est un Cercle obli- Zodiaque
que, & qui comprend dans sa lar-
geur toutes les Etoilles qui com-
posent les douze Signes, qui par
cette raison sont appellez du Zo-
diaque; ce Cercle est divisé en deux
par le milieu de sa largeur par une
ligne nommée Ecliptique du mot
Grec *Ecleipo*, qui signifie défaillir,
c'est sur cette ligne que se font les
Eclipses.

il sert de
leur
e le Soleil
nuits étant
environs du

prend dans
nes, qui
divisé en
ptique du
e que se

12 INTRODUCTION

Ce Cercle oblique est aussi la route ordinaire du Soleil, & son obliquité est la cause de la vicissitude des Saisons, par l'éloignement ou par l'approche du Soleil des Regions de la Terre.

Des Colures.

Colures.

Le cercle des Colures des Equinoxes & celuy des Solstices marquent en passant par les Poles du Monde, & par les premiers degrez du Belier, & de la Balance, de l'Ecrevice & du Capricorne, le Printemps & l'Automne; l'Eté & l'Hyver.

Des Tropiques.

Tropiques.

Les Tropiques sont deux cercles Paralleles à l'Equateur, & passent par le premier point du premier degre du signe du Cancer; & du Capricorne à 23 degrez & demi de l'Equateur. Le Tropicque de Cancer nous donne l'Eté; & le Tropicque de Capricorne l'Hyver.

on
ignement

Solstices
miers
ricorne,

passent
& du
de Can

Des Polaires.

Les cercles Polaires sont aussi Polaires Paralleles à l'Equateur; le Polaire Arctique a pour centre le Point Septentrional comme l'Antarctique a le Meridional; ces Cercles sont éloignés du Point Polaire de vingt-trois degrez & demi.

Des Meridiens & des Paralleles.

Comme tous les Cercles ou Li- Meridiens & Paralleles. gnes tirées d'un Pole à l'autre sont nommées Meridiens. Celles qui sont tirées d'Occident en Orient, sont nommées Paralleles, parce qu'elles sont paralleles à l'Equateur, & marquent sur les Meridiens les degrez de latitude, ainsi que les Meridiens marquent sur les Paralleles, & sur l'Equateur les degrez de longitude.

Des Longitudes & des Latitudes.

La Latitude d'une position ou Longitudes & Latitudes.

ateur ; le
me
du Point

à l'autre
ées
elles font
degrez de
les , & fur

14 INTRODUCTION
d'un lieu est l'éloignement qu'il y
a de ce lieu à l'Equateur.

La Longitude d'un lieu, est la
distance qu'il y a de ce lieu au pre-
mier Meridien, qu'on a fixé en
France l'an 1634. à l'Isle de Fer, la
plus occidentale des Canaries.

Division du Globe.

Division
du Globe.

La premiere division du Globe
Terrestre est en cinq Zones, Ban-
des ou Ceintures, qui est une espace
de Terre diversement appelle de
la differente temperature de l'Air
qu'on y respire ; les deux qui sont
proche des Poles sont nommées
Froides, celles qui suivent en ti-
rant vers l'Equateur sont dites
Temperées, celle du milieu divi-
sée par l'Equateur est la Brûlée ou
Torrîde.

Les Zones Froides sont les es-
paces qui sont enfermez depuis le
cercle Polaire jusqu'au point du
Pole. Les Zones Temperées, sont

ore mier
a plus

q Zones
ent
les deux
suivent
eu divi

le cercle

A LA GEOGRAPHIE. 15

les espaces qui sont enfermez entre les Cercles Polaires & les Tropiques. La Zone Torride ou Brûlée, c'est l'espace qui est enfermé entre les deux Tropiques, & qui fait l'étendue du Zodiaque, l'Equateur passe au milieu & separe cette Zone en Meridionale & en Septentrionale.

& les Tro
enfermé
e, l'E
le & en

Des Climats.

Le Globe de la Terre se divise Climats. encore en Climats, par rapport à la grandeur des jours artificiels, dont la diversité sert aux Astronomes, pour distinguer les différentes habitations de la Terre, & il y en a trente.

s, par
té sert aux
le la Terre,

La difference du commencement d'un Climat, à sa fin, est de demie-heure de jour.

de demie

Ainsi le premier Climat commençant à l'Equateur, son jour est de douze heures, & dans sa fin, qui est le commencement du se-

ur est de
fe

16 INTRODUCTION
cond, il est de douze heures & demie, la fin du second qui est le commencement du troisieme, de treize heures; ainsi de demie-heure en demie-heure, jusqu'au vingt-quatrieme Climat, où le jour est de vingt-quatre heures, & la nuit de même, lequel est le dernier des Climats de demie-heure.

La difference du vingt-cinquieme Climat à sa fin, est que le jour a un mois, & la nuit de même, sous le vingt-sixieme Climat le jour a deux mois & la nuit de même, jusqu'au trentieme & dernier Climat, qui est directement sous le Pole, où un jour & une nuit font une année.

Pour sçavoir en quel Climat est une Ville, il faut sçavoir la durée de son plus long jour.

Exemple, le plus grand jour à Paris est de seize heures, le jour sous l'Equateur n'est que de douze, c'est dont huit demies-heures de difference,

est le com
heure en
r est de
er des

e jour a
e jour a
Cli mat,
me année

durée de

our fous
s de

A LA GEOGRAPHIE. 17
différence, par conséquent Paris
est à la fin du huitième Climat, ou
au commencement du neuvième.

Des Antipodes, des Antæciens, des
Periæciens, des Amphisciens,
& des Heterosciens.

Noms des
Habitans
de la Ter-
re.

On appelle *Antipodes*, les Habitan-
s qui sont opposez en leurs Me-
ridiens & en leurs Paralleles, ayant
pieds contre pieds, & le Diametre
de la Terre entier entre eux.

On nomme *Antæciens*, les Ha-
bitans qui sont sous un même Me-
ridien, & dont le Parallele est op-
posé, c'est-à-dire Habitans des
Regions opposées.

Periæciens, sont ceux qui habi-
tent sous un même Parallele, &
dont le Meridien est opposé, c'est
à dire Habitans à l'entour. Ce sont
les peuples des Zones Froides.

Les Habitans des Zones Tem-
perées sont appellez *Heterosciens*,
à cause qu'ils ont pendant toute

B

imat, ou

des

eurs Me

le

e Me ridien
les Regions

, & dont le
nt les

ciens, à

18 INTRODUCTION

l'année à Midi les ombres du côté du Pole qui est sur leur Horison.

Les Habitans de la Zone Torride sont nommez *Amphisciens*, parce que le Soleil est directement sur leurs têtes, ce qui arrive deux fois l'an ; les corps perpendiculaires ne font nul ombre, mais quand il quitte leur Zenit, & qu'il s'avance vers les Tropiques, les ombres s'étendent vers l'un ou l'autre Pole ; on les peut encore définir par Gens à deux ombres, six mois vers un Pole, & six mois vers l'autre.

Mesures dont on se sert en Geographie.

Mesures. La moindre partie qui se puisse décrire sur le Globe terrestre, est le Point.

Plusieurs Points décrits & continuez droits les uns aux autres font la Ligne.

La Ligne ou ce qu'on appelle Ligne, est l'épaisseur d'un grain d'orge.

Horison.

parce que
trois l'an ;
il quitte
s'étendent
à deux

, est le

s font la

n d'orge.

A LA GEOGRAPHIE. 19

Douze Lignes couchées l'une contre l'autre sont estimées faire le Pouce.

Douze Poulces font le Pied.

Deux Pieds & demi font le Pas commun.

Deux Pas communs font le Pas geometrique.

Cent vingt-cinq Pas geometriques font le Stade.

Huit Stades ou mille Pas geometriques valent autant que le Mille d'Italie.

Mille deux cens cinquante Pas Geometriques font le Mille d'Angleterre.

Mille cinq cens Pas geometriques font le Mille d'Ecosse, ou la Lieuë d'Angleterre.

Deux milles quatre cens ou deux milles cinq cens Pas geometriques font la Lieuë commune de France.

Trois mille quatre cens Pas geometriques ou un peu plus, font la Lieuë commune d'Espagne.

B ij

ire le

s

e Mille

e d'An

ou la Lieuë

netriques

Pas geo

e .

20 INTRODUCTION

Quatre mille Pas geometriques valent le Mille ou Lieuë d'Allemagne.

Cinq mille Pas geometriques font le Mille ou Lieuë de Suede & de Suisse.

Six mille Pas geometriques font le Mille ou la Lieuë d'Hongrie.

Vingt - quatre ou vingt - cinq Lieuës Françoises, ou soixante mille Pas Geometriques font le Degré de Longitude ou de Latitude sur l'Equateur.

Trois cens soixante Degrez de longitude sur l'Equateur, font le circuit ou le plus grand Cercle du Globe terrestre.

Valeur du Degré.

Un Degré d'un grand Cercle terrestre vaut 57060 Toises du Châtelet de Paris ou 55959 Toises universelles, & 29559 Verges du Rhein.

le magne

e & de

rie .

mil le

e fur

le circuit

Châtelet

Rhein .

A LA GEOGRAPHIE. ET

Lieuës.

Deux mille Toises font une petite lieuë de France.

Vingt-huit petites Lieuës de France font un Degré du Globe terrestre.

2282 Toises font une Lieuë commune de France, & 25 de ces lieuës font un degré terrestre.

2853 Toises font une Lieuë Marine, & 20 Lieuës de Marine font un degré.

Circonference de la Terre vaut,

20541600 Toises du Châtelet de Paris.

20145240 Toises universelles.

9000 Lieuës moyennes de 25 au degré.

7200 Lieuës de Marine de 20. au degré.

Le Diametre de la Terre vaut,

6538594 Toises de Paris.

e terrestre .

ces lieuës

e font un

5 au degré

22 INTRODUCTION

6412428 Toises & demie universelles.

2864 Lieuës de 25. au degré font la même chose , ainsi que 2291. lieuës de Marine.

Le demi Diametre de la Terre vaut,

3269297 Toises de Paris.

3206214 Toises & un quart universelles.

1432 Lieuës à 25 au Degré , ou 1146 Lieuës de Marine.

Division du Pied.

Le Pied de Paris se divise en sept cens vingt parties , qui font douze pouces justes.

Le Pied de Leyde ou du Rhein en six cens quatre-vingt-quinze parties , qui font onze pouces sept lignes.

Le Pied de Londres se divise en six cens soixante-quinze parties , qui font onze pouces trois lignes.

Le Pied de Dantzic en six cens

A LA GEOGRAPHIE. 23

trente-cinq parties, qui font dix
pouces & sept lignes.

Le Pied de Dannemarq se divise
en six cens quarante-neuf parties,
qui font dix pouces & neuf lignes.

Le Pied de Venise en sept cens
seize parties, qui font onze pouces
& onze lignes.

Le Pied de Boulogne se divise en
huit cens quarante-cinq parties,
qui font dix pouces & neuf lignes.

Le Pied de Suede en sept cens
vingt-cinq parties, qui font douze
pouces & une ligne.

Le Pied Romain antique suivant
la mesure qui est au Capitole, est
de dix pouces & dix lignes.

Le Pied d'Amsterdam de dix pou-
ces cinq lignes.

Le Pied d'Anvers de dix pouces
six lignes.

Le Pied de Besançon d'onze pou-
ces cinq lignes.

Le Pied de Dijon d'onze pouces
sept lignes.

f parties ,
pt cens

parties ,

t douze

le , est de
ces cinq

Le Pied de Genève de dix-huit
pouces.

Le Pied de Grenoble de douze
pouces sept lignes.

Le Pied de Lion de douze pouces
& sept lignes.

Le Pied de Lorraine de dix pou-
ces neuf lignes.

Le Pied de Mâcon de douze
pouces quatre lignes.

Le Pied de Rouen de douze pou-
ces.

Le Pied de Savoye de dix pouces.

Le Pied de Sedan de douze pou-
ces trois lignes.

Le Pied de Vienne en Dauphiné
d'onze pouces onze lignes.

Le Pied de Vienne en Autriche
d'onze pouces huit lignes.

Le Palme Romain se divise en
quatre cens quatre - vingt treize
parties, qui font huit pouces deux
lignes.

La Brasse de Florence se divise
en mille deux cens quatre-vingt
treize

ze pou

ze parties

vingt

treize parties, qui font vingt-un
pouces six lignes.

Le Pied de Boulogne est au Pal-
me Romain comme douze à sept.

Le Pied de Leyde ou du Rhein
est à celuy d'Amsterdam comme
onze à douze.

La Perche ou Verge de Rhein-
land est de douze pieds du Rhein.

La Toise de Paris est de six
Pieds de Roy.

Le Pied vaut douze pouces, &
le pouce douze lignes.

Il y a une Ordonnance d'un de
nos Rois, par laquelle les Lieuës
doivent être mesurées par celles
qui sont égales aux deux Lieuës
depuis la Porte du grand Châtelet
de Paris, jusqu'à la Porte de l'E-
glise de saint Denis, dont la di-
stance est de quatre mille quatre
cens Toises, c'est pourquoy ces
Lieuës de France seroient de deux
mille deux cens Toises chacune,
ou de 2640 Pas geometriques.

C

sept. Le
onze à

hein. La

lieuës

lieuës

e de l'E

atre cens

ux mille

Division du Globe Terrestre.

Division
du Globe
Terre-
stre.

Le Globe de la Terre & de l'Eau dont vous voyez la Figure en Plan, est divisé en deux moitez, que l'on appelle Hemispheres, c'est-à-dire demi-Globes.

Celuy qui est à la droite & à l'Orient, en regardant la Carte, s'appelle nôtre Continent, ou l'ancien Monde.

Celuy qui est à la gauche, & à l'Occident, s'appelle le nouveau Monde ou l'Amerique.

Nôtre Continent est divisé en trois parties, *l'Europe, l'Asie & l'Afrique.*

Le nouveau Monde ou l'Amerique est divisé en deux parties, *l'Amerique Septentrionale & l'Amerique Meridionale.*

On appelle encore du mot de Continent, les deux moitez du Globe de la Terre, quoy que le

a Figu
e He

s'appelle

veau

&

Globe de


mot de Continent signifie proprement terre Ferme.

Au tour des deux Poles de ce Globe , il y a deux autres Continens , qu'on appelle terres Polaires , & qui sont encore presque inconnues.

Les parties de la Terre , sont l'Europe , l'Asie , l'Afrique , l'Amérique , & les terres Polaires.

Où se trouvent les Etats , Empires , Royaumes , Isles , presque Isles , Isthmes , Côtes , Caps , Montagnes , Plaines , Forests , &c.

Les Parties de l'Eau sont l'Océan , les Mers , les Golfes , les Détroits , les Fleuves ou Rivieres , les Lacs , Etangs , les Fontaines , les Marais , &c.



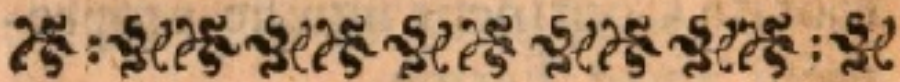
nti nens ,

l'Ame rique

f qu'Ifles ,

es Détroits

s , les



DE L'EUROPE.

De l'Eu-
rope,

L'EUROPE, est la plus petite, mais la plus belle des parties de la Terre ; elle a l'Asie à l'Orient, dont elle est séparée par les Rivieres d'Oby, & de Tanais, par la Mer Noire & par l'Archipel ; à l'Occident elle a l'Océan Occidental ; au Septentrion la Mer Glaciale & les Terres Arctiques ; & au Midy, elle est séparée de l'Afrique par la Mer Méditerranée.

Sa plus grande longueur est depuis le Cap saint Vincent en Portugal jusqu'à la Riviere d'Oby en Moscovie, & sa plus grande largeur est depuis le Cap de Matapan en Morée, jusqu'au Cap du Nord en Norvegue.

On divise ordinairement *l'Europe*, en neuf grandes parties,

de la
Rivieres
l'Occident
les Ter
la Mer

Portugal
leur est
en

mi lieu font
es Ifles
le Suede ,
l'Espagne

n- de l'Eu
i fous les
de
e dans ces
e commu
hat , dont la

A LA GEOGRAPHIE. 29
trois au Midy , trois au Septen-
trion & trois au milieu. Au mi-
lieu font la France , l'Allemagne,
& la Pologne. Au Septentrion, les
Ifles Britanniques , la Scandina-
vie , composée des Royaumes de
Suede, Norvegue & Dannemarq,
& la Moscovie. Au Midy , font
l'Espagne avec le Portugal, l'Italie
& la Turquie en Europe.

Des Mers qui baignent l'Europe.

Les Mers qui baignent les Côtés de l'Europe font au Septentrion , la Mer Glaciale , ou Ocean Septentrional , qui sous les noms de Mer Blanche & de Moscovie mouillent les Côtes de Moscovie & de Lapponie; le Détroit de Veygats se trouve dans ces Mers. La Mer Baltique qui est une espece de Golfe , qui se communique à l'Ocean par le Détroit du Sond & par le Trou du Chat, dont la partie Septentrionale se nom-

Des Mers
de l'Eu-
rope.

me Golfe de Bothnie & l'Orientale, Golfe de Finlande.

La Mer qui est entre l'Angleterre & le Dannemarq, porte le nom d'Allemagne, celle qui est entre l'Ecosse, l'Irlande & la Norvegue se nomme Mer du Nord. On donne le nom de Mer Britannique aux Mers dans lesquelles sont situées l'Angleterre, l'Ecosse & l'Irlande.

On appelle Manche ou Canal, la Mer qui s'étend depuis le Pas de Calais jusqu'aux Isles d'Oüessant; elle baigne les Côtes d'Angleterre au Midy, & celles de France au Septentrion.

La Mer Mediterranée regne le long des Côtes Meridionales de l'Europe, sçavoir d'Espagne, de France, d'Italie & de Grece; la partie la plus Orientale de cette Mer baigne les Côtes d'Asie sous le nom de Mer de Levant, de Sourie, & de Golfe des Satalites.

nom
vegue fe

e aux
lande .

as de
gleterre

de
e ; la
fous le

..

L'Archipel est la Mer qui se trouve entre la Mer de Marmara, autrefois Propontide, par le Détroit des Dardanelles ou de l'Hellespont, & par le Détroit de Constantinople ou le Bosphore de Thrace, elle communique à la Mer Noire, ou Pont-Euxin, & de là dans la Mer de Zabache ou Palus Meotides, par le Détroit de Caffa.

Le Golfe de Venise, celui de Lion, & la Mer de Sapienza, font partie de cette Mer, qui se communique à l'Océan par le fameux Détroit de Gibraltar.

Les Côtes des Etats qui se trouvent sur cette Mer & sur l'Océan leur communiquent leurs noms, comme l'Océan qui baigne la France est nommé Mer de France, &c.

La Mer Méditerranée qui touche aux Côtes de Provence, est appelée Mer de Provence, &c.

C iij

ra ,
e l'Hel
e de
, & de là
de Caffa .

font partie
Détroit de

cean leur
rance est

est ap

*Des Isles principales de l'Europe.*Des Isles
de l'Eu-
rope.

Les Isles principales de l'Europe dans l'Océan sont l'Islande, les Isles Britanniques, celles du Comté de Zelande, & celles qui composent partie du Royaume de Dannemarq.

Les Isles principales de la Mer Méditerranée, sont les Isles Majorque, Minorque, Yvica, Corse, Sardaigne, Sicile, Zante, Cefalonie, Corfou, Candie, &c.

DESCRIPTION PARTICULIERE DES ÉTATS DE L'EUROPE.

*Des Isles Britanniques.*Isles Bri-
tanni-
ques, ou
Roya-
me de la
Grande
Bretagne.

Les Isles Britanniques sont au Septentrion de la France, dont elles sont séparées par la Manche, dit le Canal.

Leur étendue est depuis le septième degré de longitude jusqu'au dix-neuvième. Et sa latitude de-

Eu rope
ComtéMa
, Cefa

PE .

t elles

gitude

puis cinquante degrez jusqu'à soixante.

La premiere , la plus grande , & la plus considerable de ces Isles est nommée Grande Bretagne , & comprend les Royaumes d'Angleterre & d'Ecosse.

Elle a à son Occident une autre grande Isle , qui est le Royaume d'Irlande. Les autres Isles après celles - cy , & qui n'y font nullement à comparer passent le nombre de deux cens , dont les plus considerables sont les Sorlingues, Jersey, Gernesey & Wicht dans la Manche : les Isles d'Anglesey & de Man dans la Mer d'Irlande: Les Inch-gal ou Hebudes , à l'Occident de l'Ecosse.

Les Orcades , Shet-land , & Fero au Septentrion du même Royaume. Toutes ces Isles composent ensemble ce que nous appelons *Isles Britanniques* , & son Roy se dit Roy de la grande Bretagne.

s Isles est
ngle terre

yau me
nulle ment

cht dans la
nde : Les

e Royaume .
ns Isles

34 INTRODUCTION

Ce fut Jacques VI. Roy d'E-
cosse, qui l'an 1603. unit ces trois
Royaumes, & prit ce Titre, pour
éviter la préférence.

L'Ecosse est située au Septen-
trion de l'Angleterre & la Riviere
du Tay la divise en partie Septen-
trionale & en partie Meridionale.
On divise ordinairement l'An-
gleterre en Provinces de West-
Sex, Suffex, Kent, Essex, East,
Anglie, Mercie, Principauté de
Galles & Nort-Humbrie.

Et l'Irlande en Momonie, Age-
nie, Connacie & Ultonie.

Tempe-
rature.

L'Air est plus grossier & plus
froid en Ecosse & en Irlande
qu'en Angleterre, & les mala-
dies par tout y sont peu frequen-
tes, & on y vit longues années.

Villes
d'Angle-
terre.

Les Villes considerables d'An-
gleterre sont Londres, Capitale,
& le Siege des Rois de la grande
Bretagne, Canterbury, Yorc,
Barwick, Bristol, Gloucester,

ois

ere du Tay
. On divise
sex, Kent,
rt -

qu'en
, & on y

ois de la
cester

Chester, Excester, Plimouth, Dartmouth, Wincester, Portsmouth, la Rye, Oxford, Douvre, Sandwich, Hierh, Rumney & Seafort; ces cinq dernieres sont celles qu'on appelle les cinq Ports d'Angleterre.

Edimbourg est la capitale d'E-
 cosse, après elle Glascow, Aber-
 den, Dunbarton, & saint André
 en sont les plus considerables.

Villes
 d'Ecosse,

Dublin est la capitale d'Irlande, après laquelle on peut compter
 Limerick, Londonderry, Kofck,
 Kinsal, Armagh, Bantry, Waterfort,
 Gallouay, Slego, & Kilmore.

Villes
 d'Irlande,

La Tamise est la plus grande
 Riviere d'Angleterre, elle prend
 sa source dans la Province de
 Gloucester, & se jette dans l'Océan
 par une large embouchure après
 avoir passé par la ville de Londres
 & separé les Provinces d'Oxford,
 de Buckeingham, Middlesex

Rivieres
 d'Angleterre.

smouth, la
 a fort; ces
 ngleterre.

fcow,
 s plus

peut
 Bantry,

, elle
 ter, & se
 affé par la
 ckeingham,

36 INTRODUCTION
& d'Essex, de celles de Barx,
Surrey & Kent; son cours est
d'Occident en Orient.

La Verne, Vie, Ouse, Trent,
& Youre, quoy que de peu de
cours sont néanmoins les plus con-
siderables après la Tamise.

Rivieres
d'Ecosse.

Les Rivieres les plus remarqua-
bles d'Ecosse sont Tay, Tuede,
Clyd, & Spey.

Rivieres
d'Irlande.

Les plus fortes Rivieres d'Irlande
sont le Shannon, & la Boyne.

Caps.

Les fameux Caps de Faro, de
Cornoüaille & de Lezard, sont
les plus considerables de ces Isles;
le premier au Nord d'Ecosse &
les deux autres en Angleterre à
l'entrée de la Manche.

Fertilité
d'Angle-
terre.

L'Angleterre a du Froment, du
Seigle & de l'Avoine, & des Bes-
tiaux en quantité, dont la laine
est admirable. Il y a des Mines
de Cuivre, de Fer, d'Etain, de
Plomb, & de Charbon de Terre.
Il n'y croît point de Vin, & il ne

cours font

Tay,

& la
ard, font
offe &

& des
Mines de
. Il n'y

s'y trouve point de Loups , peu d'Asnes & de Mulets.

L'Ecosse ne rapporte ni Vin , ni Froment , mais bien de l'Orge , du Seigle , & de l'Avoine , grand nombre de bon Bétail , des Loups furieux , & quantité de bon Poisson , & des Mines comme en Angleterre.

L'Irlande n'a aucune Bêtes venimeuses.

Ses Lacs sont pleins d'excellens Poissons , ses Forests de Gibiers , & de Bêtes fauves , & de Mouches à miel. Ses Prairies , dont les Herbes sont admirables , couvertes de tres-gras Bestiaux , mais il n'y a point de Vignes , & tres peu de Froment.

Les Anglois sont spirituels , adroits & courageux , & pour la pluspart beaux & bien-faits ; mais ils ont une presumption si grande de leur merite , que cela les rend jaloux de la prosperité

n de l'Orge ,
n Bétail ,
nes comme

Gi biers , &
nt les
, mais il n'y

& pour la
e
loux de la

Fertilité
d'Ecosse

Fertilité
d'Irlande.

Mœurs
des An-
glois.

38 INTRODUCTION
de leurs voisins ; leur courage est
bouillant , & opiniâtre , ils aiment
le sang & la bonne chere.

Mœurs
des Ecof-
sois.

Les Ecoffois ont à peu près les
mêmes Mœurs que les Anglois,
hors la bonne chere , où ils ne
sont pas si adonnez , & sont tres
fidels.

Mœurs
des Irlan-
dois.

Les Irlandois sont grands , ro-
bustes , aimant néanmoins peu
le travail , & sont un peu vin-
dicatifs.

Ces Royaumes sont Hereditai-
res , & faute de Mâles les Filles y
succeedent.

L'Assemblée du Parlement qui
se tient tous les ans à Londres ,
rend ce Gouvernement un peu
Aristocratique. La Religion de
ces Etats étoit autrefois tres ca-
tholique ; mais on peut dire à
present qu'il n'y a point d'Etat
dans le monde où l'on permette
plus de differentes Religions ;
hors la Romaine , toutes y sont

ils aiment

lois , hors
fidels .

ail , & font

lles y

es , rend ce
Etats étoit
n'y a point
Religions ;

tolerées, & celle de la Cour est nommée Anglicane, qui est une reformée, peu differente de celle qu'on appelle Calviniste.

Des Royaumes de Suede, Norvegue, & de Dannemarq.

On appelle Couronnes du Nord, la Suede, la Norvegue & le Dannemarq.

Les Provinces qui composent ces trois Royaumes sont generalement parlant les plus Septentrionales de l'Europe, & dites par quelques-uns Scandinavie.

La Suede, est un Royaume De la Suede. borné au Septentrion par la Lapponie; à l'Orient par la Moscovie; au Midi par la Mer Baltique, par la Pologne & par l'Allemagne; & à l'Occident par le Dannemarq & la Norvegue. On la divise en sept Provinces; sçavoir, la Sueonie, les Nordelles, la Gothie, la Schonen, la Finlan-

est une
te .

& le Dan

nera lement
r quelques -

ar la Lap-
la Mer Balti
par le Dan
sçavoir, la
an

40 INTRODUCTION
de , l'Ingrie , & la Livonie.

Ces grandes Provinces sont subdivisées en un grand nombre de petites , hors l'Ingrie qui n'est point subdivisée.

Le Duché de Curlande , quoique de la Livonie est possédé par un Prince , qui en prend l'Investiture du Roy de Pologne.

Les Suedois possèdent encore en Allemagne la partie Occidentale de la Pomeranie , avec l'Isle de Rugen , & la forte Ville de Wismar , dans le Cercle de la Basse Saxe , la Principauté de Ferden du Cercle de Westphalie , & le Gouvernement de Bahus en Norvegue.

Du Dan-
emarq.

Le Dannemarq , se divise en Etats de Terre-Ferme & en Isle, ou de Mer.

L'Etat de Terre-Ferme comprend la presqu'Isle de Jutland , subdivisée en Septentrionale & en Meridionale , l'Etat de Mer contient

re de

par un

den tale de
ifmar dans
rcle de

ne & en Isle

,
Mer

A LA GEOGRAPHIE. 41
contient les Isles de Zéelande , de
Funen , d'Alsen , d'Arroe , de
l'Angeland , de Laland , de Fal-
ster , de Mana , de Bornholm ,
& d'un grand nombre d'autres
petites Isles.

Le fameux Détroit du Sond <sup>Détroit
du Sond.</sup>
est l'espace qui est entre l'Isle de
Zéelande , au Roy de Dannemarq ,
& la Province de Schonen au
Roy de Suede , & le principal
passage de la Mer Baltique. Le
Roy de Dannemarq en tire un
tres - gros revenu. Les Dannois
possèdent encore en Allemagne
grande partie du Duché de Hol-
stein , & les Comtez d'Oldem-
bourg & de Dalmens.

La Norvegue , est un Royau- <sup>Norve-
gue.</sup>
me dépendant de la Couronne
de Dannemarq , c'est une longue
Côte qui a son étenduë du Midy
au Septentrion , bornée au Nord
par l'Ocean Glacial , à l'Orient
de la Suede , au Midy de la Mer

D

oe , de
olm , & d'un

qui est entre
e de Schonen
que . Le Roy
possèdent
n , & les

Couronne gue
du Midy au
rient de la

42 INTRODUCTION
de Dannemarq, qui la separe du
Royaume de même nom; à l'Oc-
cident de la Mer du Nord.

Elle est divisée en cinq grands
Gouvernemens; sçavoir, d'Ag-
gerhus, de Wardhus, qui com-
prend la Lapponie Dannoise,
Dronthem, Berghem, & Bahus;
ce dernier est possédé par le Roy
de Suede, & les autres par le Roy
de Dannemarq, comme tout ce qui
passe sous le nom de Norvegue.
Les Lapons Norvegiens sont du
Gouvernement de Wardhus.

Le Roy de Dannemarq posse-
de encore dans les Terres Arcti-
ques, la grande Isle d'Islande, le
Groëland, le Spitzberg & les
Isles de Scheland, & de Fero, au
Nord d'Ecosse. Tous ces Royau-
mes sont Hereditaires, ccluy de
Dannemarq ne l'est que depuis
l'an 1659.

Villes
principa-
les de
Suede.

Stokolme, est la capitale de
Suede, sejour ordinaire des Rois,

à l'Oc

Ag gerhus,
em,
Suede, &
uffe sous le
ernement de

ti ques, la
es de
mes font
1659.

ois,

Upsal en est la Metropolitaine & le lieu du Couronnement de leurs Majestez Suedoise.

Les Villes les plus considerables après celles-ci, sont Koping, Norkoping, Gottembourg, Bahus, Christianopel, Calmar, Wisbi, Abo, Cajanebourg, Vibourg, Nottebourg, Nerva, Revel, & Riga.

La Ville capitale du Royaume de Dannemarq est Copenhague, scituée dans l'Isle de Zéelande, sejour ordinaire des Rois, Sleswik, Gottorp, Rypen, & Alborg sont des Villes considerables.

Villes
confide-
rables de
Danne-
marq.

Dronthem étoit autrefois la Capitale de Norvegue, mais aujourd'huy c'est Berghen, le meilleur port de Mer de cette Côte. Le Vice-Roy y fait ordinairement son sejour, Wardhus & Dronthem sont les places les plus connuës sur la Côte.

Villes de
Norve-
gue.

Tous ces Etats sont remplis

Des
Rivieres

t de leurs

Koping,
r, Wisbi,
el, & Riga.

openhague,
dinaire des
es Villes

ue, mais au
e Côte. Le
Dronthem font

de ces
Royau-
mes du
Nord.

d'un nombre infini de petites Ri-
vieres & Ruisseaux , sur la plus
grande partie desquels la Navi-
gation n'est pas praticable.

la plus Nord

Monta-
gnes des
Couron-
nes du
Nord,

Il y a une chaîne de hautes Mon-
tagnes qui separent la Suede de
la Norvegue , appellées Dorrines
ou Daara-Field.

arent la

Hecla dans l'Islande est un
Mont considerable , qui vomit des
feux.

Cap.

Dans la partie la plus Septen-
trionale de la Norvegue & de
l'Europe se trouve le Cap du
Nord , ou Nord-Cap.

Lacs.

Les Lacs Wener , Wetter ,
Meler & Ladoga , sont les plus
considerables de Suede.

IX .

pe se trouve
oga , font

Tempe-
rature.

Tous ces Pais sont si froids ,
particulierement vers le Nord ,
que la Terre n'y a pas la force
de produire comme chez leurs
voisins plus Meridionaux ; joint
qu'elle est fort pleine de Rochers
qui la rendent moins fertile.

Terre n'y a
aux ; joint

Il y a un grand nombre d'Isles sur la côte de Norvegue & un tournoyement d'Eau que les Dannois appellent Malestron , dans lequel ils disent que les Vaisseaux se perdent.

Les Suedois sont honnêtes gens, Mœurs, & braves , aimant les Arts & les Sciences.

L'Air du Pais est froid , pur & sain ; les Forests y sont remplies de bêtes feroces & fauves.

Il y a plusieurs Mines de Cui- Mines. vre & quelques Mines d'Etain & même d'Argent.

La Religion des Suedois , c'est- Religion, à-dire la dominante , est la Lutherienne , qui est aussi celle des Dannois & des Norvegiens.

Les Dannois ont à peu près les mêmes Mœurs que les Suedois.

Les Norvegiens semblent plus simples & sont fort francs.

Les Lapons sont gens fort Des Lap- pons.

un
n , dans

ant les Arts &

mplies de

lines d'Etain

minante , est
orvegiens .

Sue dois .

46 INTRODUCTION
grosiers, qui n'ont point de Vil-
les fermées, mais ils campent avec
des Tentes & s'assemblent par Or-
des comme les Tartares; Ils habi-
tent les Provinces les plus Septen-
trionales des Couronnes du Nord.

De la Moscovie.

La Moscovie, est un des trois
grands Duchez de l'Europe, les
deux autres sont la Lithuanie, &
la Toscane.

Le Grand Duc de Moscovie se
fait nommer Czar, ou Empereur
des Russes.

Ses Bornes au Septentrion sont
l'Océan Glacial, sous le nom de
Mer de Moscovie, à l'Orient el-
les nous sont inconnues aiant pouf-
sé ses conquêtes depuis quelques
années bien avant dans la grande
Tartarie. Au Midy elle a la petite
Tartarie, & à l'Occident la Po-
logne & la Suède.

Elle se divise en plusieurs Pro-

A LA GEOGRAPHIE. 47

vinces, dont le Grand Duc nomme les Gouverneurs.

La capitale Ville de Moscovie Villes:
est Moscou, les plus considéra-
bles après elle, sont, Archangel,
Peterbourg, Astracan, la grande
Novogorod, Jeroslow, Rosthow,
Twer, Rescow, Bielifki, Smo-
lensko, Czernchow, Sewiesk,
Worotin, Rezan, Volodimer,
Sufdal, la petite Novogorod, Bie-
lejezoro, Vologda, Oustiough,
Karpagel, Cassan, Bulgar, Tobol,
Bir, grande Perma, Solkamskoy,
Marfinkaya, Uftioun, Ousoil,
Beresof, ou Forteresse d'Europe,
& Kola.

Les Rivieres de Tobol, Irtis, Rivieres:
Oby, Petzora, Dwina, Volga,
Don, &c. sont les plus confide-
rables.

Le Cap de Candenos sur la Mer
Glaciale aux Côtes de Petzora est
renommé.

Entre plusieurs grands Lacs qui Lacs:

48 INTRODUCTION
 font dans cet Etat ceux de Lado-
 ga, Onega, & Ilmen font les plus
 remarquables & des plus grands
 de l'Europe.

Forests.

Cet Empire est couvert de tres-
 grandes Forests, pleines de Bêtes
 fauves, dont les Peaux font la
 principale richesse de l'Empereur
 ou grand Duc.

Tempe-
 rature.

Tous ces grands Etats en gene-
 ral font fort froids.

Portrait.

Les Moscovites font ordinai-
 rement gros, grands & bien-faits,
 mais ils font accusés d'être sales,
 méprisant les Sciences, & fort su-
 jets à la boisson.

Religion.

Ils font tous Chrétiens Schif-
 matiques.

Maniere
 de voïa-
 ger.

La maniere de voïager en ce
 Pais se fait avec les Traînaux.

L'hyver aiant couvert le Pais
 de neiges, le Negoce s'ouvre,
 & les Voïageurs se mettent en
 campagne avec beaucoup de com-
 modité & de diligence.

Les

Les Ours , les Renards , les Ani-
maux.
Martres Zebelines & les Abeil-
les , font connoître que ce Pais Abonda
ce.
abonde en Fourrure, Cire & Miel,

De la France.

La France est le plus puissant
Royaume de l'Europe. Il est bor-
né au Septentrion par les Pais-
Bas , dont il possède aujourd'huy
une grande Partie, & par un bras
de l'Océan, appelé Canal ou Man-
che , qui la sépare de l'Angleterre; Scs bor-
nes.
à l'Occident par la grande Mer
Océane ; au Midy par les Monts
Pyrenées & par la Mer Mediter-
ranée ; & à l'Orient par la Savoye,
les Suisses & l'Allemagne ; ou
comme veulent quelques - uns ,
par la fameuse Riviere du Rhein.

La France a quatre à cinq cens Nombre
des Vil-
les,
Villes fermées. Soixante - dix à
quatre-vingt Villes, dont le nom-
bre des Habitans passe vingt
mille.

E

30 INTRODUCTION

- Paroisses. On y compte trente - six mille quatre cens quarante - une Pa- roisses.
- Peuples. Prés de Trente millions de Per- sonnes.
- Justice. Douze Parlemens.
Sept Cours des Aydes.
Onze Chambres des Comptes.
Cent soixante Presidiaux, Bail- liages ou Sénéchaussées.
Huit cens Judicatures Roïales.
Vingt-cinq Generalitez.
Cent soixante-une Elections.
- Sciences. Dix-sept Universitez.
- Gouver- nemens. Trente-huit Gouvernemens de Provinces.
- Clergé. Dix-huit Provinces Ecclesiasti- ques ou Archevêchez.
Cent dix Evêchez, & prés de mille Abbayes.
- Forces. Le Roy a à sa folde cinq cens mille hommes, tant Cavalerie, qu'Infanterie, Dragons, Maisons du Roy, Milice, Marine, & Offi- ciers de Terre & de Mer.

R engine.

A LA GEOGRAPHIE. 51

Les Forces de Mer consistent en plus de cent cinquante Vaisseaux du premier, second, troisième, quatrième & cinquième Rang, & en cinquante Galeres.

Le Revenu du Roy est de plus de cent cinquante Millions.

On divise la France en plusieurs manieres ; celles qui est la plus en usage dans la Geographie, est celle des trente-huit Provinces qui ont des Gouverneurs ; & ces Gouvernemens s'appellent Militaires.

Il y a quelquefois deux Provinces jointes sous un seul Gouverneur, comme le Maine & le Perche ; la Bourgogne & la Bresse ; la Saintonge & l'Angoumois, &c.

Il y a aussi des Villes & leurs dépendances qui forment des Gouvernemens, comme Paris & sa Vicomté ; Dunquerque & ses environs ; le Havre & ses environs ; Metz & Verdun & leurs Territoires ; Toul & le Pais Tou-

E ij

f feaux du
, & en
. de cent

s qui est la
t Provinces
it

- Gouver
ogne & la

s Gou
en virons ;
res ; Toul

52 INTRODUCTION
lois; Saumur & sa Senechauffée;
Pignerol & ses Vallées.

Gouver-
nemens.

Ces Provinces en Gouverne-
mens, sont

Paris, l'Isle de France, Bour-
gogne, Normandie, Guienne &
Gascogne, Saintonge & Angou-
mois, Limosin, Bretagne, Cham-
pagne, Brie, Languedoc, Foix,
Picardie & Artois, Boulonois,
Dauphiné, Provence, Lionnois,
Auvergne, Marche, Bourbon-
nois, Orleanois, Poitou, Anjou,
Saumur, Touraine, Pais conquis,
Dunquerque, Pais d'Aunis, Mai-
ne, Berry, Nivernois, Navarre,
Bearn, Alsace, Pais & Evêchez
de Metz & de Verdun, Pais &
Evêché de Toul, Pignerol, Rouf-
sillon & Franche-Comté.

Villes
princi-
pales.

Paris la Capitale du Roïaume,
Lion, Rouën, Caen, Toulouze,
Bourdeaux, Angers, Nantes, Ren-
nes, Brest, Port-Louïs, Bourges,
Limoges, Angoulesme, Broüage,

&
Cham
nois
bon nois,
is,
avarre,
s &

Toulouze
- Louis,

Rochefort, Bayonne, Narbonne,
 Montpellier, Perpignan, Aix,
 Marseille, Toulon, Grenoble,
 Vienne, Valence, Dijon, Besan-
 çon, Dol, Troyes, Rheims,
 Metz, Toul, Verdun, Strasbourg,
 Vieux & Nouveau Brisach, Hu-
 ningue, Bèfort, Amiens, Abbe-
 ville, Calais, Gravelines, Dun-
 querque, Ypres, Lille, Cam-
 bray, &c.

Sont toutes Villes fort consi-
 derables par leur grandeur, par
 leur Richesse, par leur Commerce,
 ou par leur Fortifications.

Les plus considerables Rivieres ^{Rivieres}
 de France sont, la Seine, qui
 prend sa source en Bourgogne, &
 dirige son cours au Nord-Oüest:
 après avoir traversé partie de la
 Province où elle prend sa source,
 ainsi que la Champagne, l'Isle de
 France & la Normandie, elle se
 jette dans la partie de l'Océan ap-
 pellé Manche ou Canal.

E iij

, Aix,
 Besançon,
 Vieux &
 e, Calais,

par leur

la Seine,
 Nord -
 prend sa
 Normandie,
 Canal.

La Loire prend sa source dans les Sevennes, coule d'abord vers le Septentrion, ensuite tourne à l'Occident, & après avoir arroufé le Velay, le Lionnois, partie de la Bourgogne & du Nivernois, séparé le Gâtinois du Berry, traversé l'Orleanois, le Blefois, la Touraine & l'Anjou, elle se jette dans l'Océan par une seule embouchure à l'extrémité Meridionale de la Bretagne.

La Garonne prend sa source au pied des Monts-Pirennées, dans la Vallée d'Aran, tirant son cours vers le Nord-Oüest, & Nord, après avoir passé par le Conserans, le Comminge & le Languedoc, séparé l'Agenois de l'Armagnac, traversé le Bazadois, séparé Medoc du País d'entre deux Mers, reçû la Dordogne au Bec d'Ambez, où elle devient fort large, elle quitte son nom pour prendre celuy de Gironde jusqu'à

vers le
coufé le
s séparé le
ouraine &
re à

, dans la
rd après
c, séparé
edoc du
z, où elle
de Gironde

son embouchure dans l'Océan , où elle à plusieurs lieuës de largeur , au milieu de laquelle embouchure , est une petite Isle ou Rocher dans lequel est construit la fameuse Tour de Cordoüan , qui sert de Fanal aux Vaisseaux qui veulent entrer dans la Riviere.

Le Rhosne prend sa source dans la Province ou Pais de Walais Allié des Suisses , il coule du côté d'Occident jusqu'à Lion , où il reçoit la Saone , après avoir traversé le Lac de Genève , qui est entre les Suisses & la Savoye. Il separe la Breïse , le Lionnois & le Languedoc ; du Dauphiné & de la Provence , & se jette enfin dans la Mer Mediterranée par plusieurs bouches.

La Moselle prend sa source dans les frontieres de Lorraine & d'Alsace , coule vers le Septentrion , traverse la Lorraine , partie du

E iij

lar geur ,
rocher dans
de Fanal

lais Allié
l reçoit la
re les
Languedoc
Mer

& d'Al
tie du

Luxembourg & de l'Archevêché de Trèves : & tombe dans le Rhein à Coblents.

La Meuse prend sa source dans la Province de Champagne, qu'elle traverse ; prend son cours vers le Septentrion , & coule dans une partie du Barrois.

Le cours du Rhein qui borne partie de la France à l'Orient est décrit dans la description des Rivières d'Allemagne. L'air de la France est doux & sain. Son terroir est fertile en Bleds & en Vins , en Chanvre & en Fruits.

Les Plaincs , les Forests & les Prairies y sont fréquentes, dans lesquelles on voit une grande quantité de Bestiaux & de Gibier.

Les Mines d'Or & d'Argent y sont rares ; mais celles de Fer , de Plomb , de Charbon de terre & d'autres Minéraux y sont communes.

Il s'y trouve quantité de Carri-

Quali-
tez.

le Rhein à

, qu'el le
s une

est décrit
France est
en Chanvre

ans les
er .

, de
m

Des de belles Pierres , de Plâtre
& d'Ardoises.

Il y a du côté du Midy nombre
de Fontaines d'eau chaudes & mi-
nerales , & de tres - belles Salines.
Les Côtes de ce Roïaume sont
abondantes en excellens Poissons.

Les Monts Pirennées separent Monta-
gnes.
la France de l'Espagne.

Les Montagnes des Alpes sepa-
rent la France de l'Italie.

Les François ont bonne mine, Portrait
& quali-
tez des
Peuples.
la tête belle & sont d'une taille
avantageuse. Les femmes y sont
charmantes tant d'esprit que de
corps , mais les uns & les autres
sont fort changeans pour les mo-
des , propres & magnifiques en
leurs Festins , Vaillans , Fideles à
leur Roy, courtois aux Etrangers,
aimant les Sciences & les Arts , &
vrayment Catholiques.

Des Pais-Bas , ou Provinces-Unies.

Les Provinces qui se trouvent

s & mi
me font
parent
s sepa rent la

t d'une taille
d'esprit que
our les mo
fideles à leur
Arts , &

i se trouvent

58 INTRODUCTION
au Septentrion de la France, & qui
la separent de l'Allemagne, sont
appelées Pais - Bas, & consistent
en xvii. Provinces.

Les Hollandois possèdent la par-
tie la plus Septentrionale; sçavoir,
les Comtés de Hollande, Zelan-
de & de Zutphen; Les Seigneu-
ries de Frise, de Groningue, d'O-
verissel & d'Utrecht, & les Du-
chez de Gueldres & de Limbourg.
L'union que les Députés de ces
Provinces signerent à Utrecht
Pan 1579. leur a fait donner le
Nom de *Provinces-Unies des Pais-
Bas*: dont elles occupent la partie
Septentrionale: & depuis cette
Union ils ont étendu leurs Fron-
tieres dans la Flandre, dans le Bra-
bant, dans les Duchez de Guel-
dres & de Limbourg.

Leur scituation a à l'Orient l'Al-
lemagne; à l'Occident, & au Sep-
tentrion la Mer du Nord; & au
Midy, les Pais-Bas Catholiques.

Scitua-
tion.

gne, font

sçavoir,
neuries de
nez de

Provinces
Provinces
onale: &
landre,
ourg.

u Sep
liques ..

L'Ordre des Séances & des ^{Ordre,}
 Voix de ces Provinces font Guel-
 dres (sous laquelle est compris le
 Comté de Zutphen) Hollande,
 Zelande, Utrecht, Frise, Over-
 issel & Groningue.

L'Espagne a possédé cet Etat ^{Posses-}
 assez paisiblement, jusques sous le ^{sion,}
 Regne de Philippe II. que ces
 Provinces secoüerent le joug l'an
 1593. & ont soutenu la Guerre jus-
 qu'en 1646. qu'elles firent la Paix
 avec l'Espagne, qui les reconnut
 Souveraines & Independantes.
 Tout ce Pais est bas & humide:
 Il n'y a que le Fourrage qui y
 vient en abondance. Mais quoi- ^{Qualitez}
 que la nature du Terrain soit in- ^{du Pais.}
 grate, l'industrie de ses habitans
 supplée à ce défaut, & fait que
 les choses les plus éloignées y font
 en plus grande abondance que sur
 le lieu d'où elles viennent.

Les Peuples de ces Provinces ^{Peuples,}
 qui passent tous sous le nom de

mpris le
 Over issel

fques fous
 nt le joug
 firent la
 pendantes .
 y vient en
 foit in grate

ue sur le

is le nom

60 INTRODUCTION

Hollandois , font beaux , bien-faits , spirituels , adroits , bons Politiques , & forts entendus à la Marine & au Commerce.

Puissances.

Leur adresse , leur patience & leur intelligence les a rendus puissans sur Mer , & leur a fait faire de grandes Conquêtes dans les Indes Orientales , où ils sont les plus puissans de tous les Peuples de l'Europe.

Gouvernement.

Leur Gouvernement est Democratique , & on peut considerer ces Provinces comme autant de Republicques qui n'en composent qu'une , qui porte le nom des *Etats Generaux des Provinces - Unies des Pais-Bas*. La Religion Prétendue Reformée y est la plus suivie. Les Lutheriens y ont leurs Temples & les Juifs des Synagogues. Les Catholiques Romains sont presque les seuls qui n'y ont pas le libre exercice de leur Religion.

Religion

Villes.

Les Villes les plus considera-

ns Po

me autant
m des Etats
on
ont leurs
nains font
Religion .

s puif fans
In des
s de

A LA GEOGRAPHIE. 61

bles sont Amsterdam, Rotterdam, Leiden, la Haye, Delf, Utrecht, Lewarden, Groningue, Coevœrden, Midelbourg, Flessingue, Dort, Berg-op-Zom, Breda, Bois-le-Duc, Limbourg & Gueldres.

*Des Pais - Bas Catholiques, ou
Espagnols & François.*

Ces Provinces ont l'Angleterre, ^{Bornes,} l'Océan (sous le nom de Mer d'Allemagne) & les Provinces-Unies, au Septentrion; l'Allemagne à l'Orient, la Lorraine, la Champagne & partie de la Picardie au Midy; le Boulenois & le Ponthieu à l'Occident.

Elles consistent en Duchez de ^{Provinc-} Brabant & de Luxembourg; Com-^{ces,}tez de Flandre, d'Artois, d'Hainaut & de Namur; Anvers, Marquisat du S. Empire & la Seigneurie de Malines.

L'Evêché de Liege, & le Cambresis sont des Provinces encla-

lf, Utrecht,
fingue, Dort,
ueldres,

le nom de
on; l'Alle
le la Picar die

embourg;
amur; Anvers

encla

62 INTRODUCTION
vées dans les Pais - Bas quoique
du Cercle de Westphalie.

Le premier appartient à son
Evêque & le dernier à la France.

Posses-
sion.

Les Ducs de Bourgogne ont pos-
sédé ces Provinces jusqu'en 1478.
que Marie, fille unique de Char-
les le Hardy dernier Duc de Bour-
gogne, qui fut tué devant Nan-
cy, Epousa Maximilian Archiduc
d'Autriche, qui depuis fut Empe-
reur d'Allemagne, auquel elle
apporta pour Dot les Pais-Bas, &
la Franche-Comté de Bourgogne;
ainsi ces Etats tomberent au pou-
voir des Rois d'Espagne.

La Province d'Artois est toute
entiere à la France, qui possede
grande partie de celle de Flandre,
& bonne partie du Hainaut & du
Luxembourg.

Villes.

Les Villes les plus considera-
bles de ces Provinces sont, An-
vers, Bruxelles, Louvain, Mali-
nes, Gand, Bruges, Ostende,

e . Les
8 . que
our gogne ,
utriche ,
pour Dot
ces Etats

de grande

n vers ,

Nieuport, Mons, Namur & Luxembourg.

Breda, Bois-le-Duc, Gueldres, & Limbourg.

Lille, Tournay, Doüay, Dunquerque, Ypres, Valenciennes, Arras & saint Omer.

La Meuse, l'Escaut & la Lis Rivieres.
sont les principales Rivieres qui traversent le Pais.

Les habitans de ces Provinces Peuples.
qui passent sous le nom de Flamans sont assez bien-faits, francs, de bonne foy, & tous Catholi- Religion.
ques.

La langue Flamande, qui est Langue.
la naturelle du Pais, est un Idio-
me de la Teutone; mais la Fran-
çoise est la Dominante, particu-
lierement dans les Villes.

Des Suisses.

En 1308. les trois Cantons de Schwitz ou Suisse, Uri & Underwalden prirent les Armes & se-

ennes, Arras

es Rivieres

le nom de
& tous

is, est un Idio
particu

Under

coüerent le joug de la Maison d'Autriche ; l'Empereur Albert voïant la revolte de ces peuples qui étoient ses Sujets envoya une Armée dans leur País pour les remettre en leur devoir ; mais il fut assassiné par son Neveu. Ses Enfants après sa mort y menerent une Armée de 20000. hommes , qui furent défaits par une centaine de ce Canton de Schwitz ; tellement que ces Autrichiens n'entendant par tout crier que ce mot Schwitz, Schwitz, appellerent de ce nom, non seulement ces premiers rebelles , mais encore tous ceux des autres Cantons , qui les imiterent dans leur revolte.

Ainsi ce nom leur est resté.

C'est une maniere de Republique , scituée entre la France & l'Allemagne, sous le nom de Treize Cantons, dont les noms sont Zurich , Berne , Lucerne , Uri , Schwitz , Under-Walden , Zug , Glaris,

Origine
du nom.

Cantons.

ert voïant la
armée dans
ffiné par
ée de
Canton de
e par tout
n , non
es au tres

que , feituée
antons ,
, Under -

A LA GEOGRAPHIE. 65

Glaris , Basse , Fribourg, Soleurre,
Schafouse & Appenzel.

Les Comtez de Baden , de Sar-
gans , de Raperfviller , & de Ver-
demberg ; les Bailliages de Brem-
garten , & de Mellingen ; ceux de ^{Sujets}
Bellinzone , de Gasteren , de Ulze- ^{des Can-}
nach , de Granfon , de Moral , ^{tons.}
d'Orbe & de Schwarzembourg.
La Baronie d'Altfax , le Thur-
gow , & le Rhinthal ; les Gou-
vernemens de Meyemberg , de
Locarne , Mendrisi & de Valme-
dia , font les Pais fujets de ces
Cantons.

Les Evêques de Sion , de Basse, ^{Alliez}
de Constance , & de Coire , la Li- ^{des Can-}
gue Grife , la Cadée ou Maifon- ^{tons,}
Dieu , les Droitures , le Vallais ,
l'Abbé de faint Gal , la Ville de
saint Gal , Neuchâtel , Vallangin,
Genève , Mulhaufen , & Rotweil.
Sont les Alliez de ces Cantons.

Le Pais eft remply de hautes ^{Qualitez}
Montagnes , les Vallées y font ^{du Pais,}

F

zel .

de Ver
n ; ceux de
e Granfon ,
'Altfax , le
berg , de
de ces

de Coire ,
Droitures ,
euchâtel ,
lliez de ces

llées y font

Lacs.

excellentes & pleines de bon Bétail ; Les Lacs qui y sont en assez grand nombre , y sont tres-fertils en bons Poissons. Ceux de Genève , de Neuchâtel , de Constance , de Zurich , de Zug , de Morat , de Lucerne & de Bienne , sont les plus considerables.

Les Peuples y sont un peu grossiers ; mais francs , de bonne foy , & bons Soldats.

Religion.

Tous ces Peuples sont en partie Catholiques , Lutheriens & Calvinistes.

De la Savoye.

Bornes.

La Savoye est un Duché , borné au Septentrion par le Lac de Genève , par les Suisses à l'Orient , au Midy par le Piémont & à l'Occident par le Dauphiné & la Bresse. Son Duc est Prince de Piémont & Souverain de plusieurs autres Etats en Italie.

Nature du Pais.

La nature du Pais est Mon-

ne foy , &

Lutheriens &

en assez
ix de Genève
Morat , dede Genève
Occident
ont &

tagneuse , & les Vallées tres-fer-
tiles; comme le Commerce n'y est Com-
pas fort , les habitans en sortent merce,
volontiers & font des établisse-
mens considerables par toute l'Eu-
rope , tant par leur Economie
que par leur adresse.

Chambery en est la capitale Capitale;
Ville , avec Parlement.

De l'Empire d'Allemagne.

L'Allemagne est un grand Etat Situa-
scitué au milieu de l'Europe , bor- tion &
né au Septentrion par la Mer Bal- bornes;
tique , par la Suede & le Danne-
marq; à l'Orient par la Pologne
& la Hongrie; au Midy par l'I-
talie & les Suisses; & à l'Occi-
dent par la France & les Pais-
Bas.

On la divise ordinairement en Division;
dix Cercles; sçavoir, de Haute-Sa-
xe, de Basse-Saxe, de Westphalie,
du Haut-Rhein, du Bas-Rhein,
de Souabe, de Baviere, d'Austri-

F ij

erce n'y est
font des
conomie

ent .

Europe ,
a Suede & le
Midy par l'I
Pais-

oir , de
- Rhein , du

68 INTRODUCTION
che, de Franconie, & de Bour-
gogne, avec les Etats de Boheme.

Empire
d'Occi-
dent.

C'est l'Allemagne qui donne le
nom à l'Empire d'Occident. L'Em-
pereur fait sa residence ordinaire
à Vienne, capitale de la Province
d'Autriche.

Des
huit Ele-
cteurs.

Les huit Electeurs de l'Empire
& qui y ont leurs Etats sont,
Mayence, Treves & Cologne,
ces trois sont Ecclesiastiques: Sa-
xe, Brandebourg, Baviere, & Pa-
latin sont les quatre Seculiers;
Les deux derniers Catholiques &
les deux autres Protestans. L'Em-
pereur en qualite de Roy de Bo-
heme possede le huitieme, & en
a voulu faire ou créer un neuvi-
eme ces années dernieres en faveur
du Duc de Hanover.

Du neu-
vieme
Electo-
rat.

Rivieres,
Danube.

Les Rivieres les plus considera-
bles de l'Allemagne, sont le Da-
nube, qui prend sa source dans la
Sotiabe & à son cours vers l'O-
rient ou l'Est; Après avoir traver-

Boheme .
ccident .
de la

Etats font
es : Sa xe ,
rs ; Les
L'Em pereur

en faveur

agne , font
ours vers

se la Souabe , la Baviere , l'Au-
 striche , la Hongrie & separé la
 Valaquie de la Servie & de la
 Bulgarie , & cette derniere Pro-
 vince de la Bessarabie ou Bugiac,
 il se jette dans la Mer Noire par
 plusieurs Bouches.

Le Rhein qui prend sa source ^{Rhein}
 dans le Pais des Grisons , traver-
 se les Suisses & prend son cours
 au Septentrion , en passant par
 l'Alsace , le Palatinat , les Electo-
 rats de Mayence , Treves & de
 Cologne ; & après avoir traversé
 le Duché de Cleves , il se divise en
 deux bras au Fort de Skenck ; l'un
 prend le nom de Wahal & coule
 du côté d'Occident , & se jette
 dans la Meuse ; l'autre donne une
 partie de ses eaux à l'Issel , & au
 dessous se partage encore en deux
 branches : la plus forte s'appelle
 du nom de Leck ; & la plus petite
 qui passe à Utrecht retient le nom
 de Rhein , qui se perd dans les sa-

paré la
 e Pro vince
 par

ons , traver
 nt par
 es & de
 se divise en
 al & coule du
 une partie de
 branches :
 qui passe à

70 INTRODUCTION
bles de la Province de Hollande
à deux lieues de l'Océan , près
d'un village appelé Cattuyck-
op-Rhein. C'est ainsi que cette
fameuse Riviere perd son nom
& ses eaux avant que de tomber
dans la Mer.

Rivieres.
L'Oder.

L'Oder a sa source dans la Pro-
vince de Silesie , qu'il traverse en
coulant vers le Septentrion , ainsi
que les Provinces de Lusace de
Brandebourg & de Pomeranie ,
d'où il se jette par plusieurs em-
bouchures dans la Mer Baltique.

L'Elbe.

L'Elbe prend sa source dans le
Roiaume de Boheme , qu'il tra-
verse en prenant son cours au
Nord-Oüest , passe par la Misnie,
Basse - Saxe , Brandebourg , &
Haute - Saxe , qu'il separe d'avec
le Dannemarq.

Le Weser.

Le Weser coule du Midy au
Septentrion , & après avoir tra-
versé partie des Etats de Brunf-
wich & separe ce Duché de ce-

qu'il
inces de
ar plusieurs

tra verse en
affe - Saxe
annemarq

, près d'un
fameuse
s la Mer ..

u versé

luy d'Oldembourg, il se jette dans la Mer Baltique.

Les principales Villes d'Alle-
magne sont, Vienne, Prague,
Hambourg, Lubec, Wismar,
Cologne, Treves, Mayence, Hei-
delberg, Munich, Augsbourg,
Ratisbonne, Francfort sur le Mein
& Francfort sur l'Oder, Munster,
Brunswic, Stetin, Ulm, Inspruk,
Nuremberg, Hanover, Leypsic,
Berlin, Trente, &c.

Les Allemans sont grands, bien-
faits, aiment les Sciences & les
Arts, & un peu la débauche, ils
sont bons Soldats.

La Religion y est mêlée de Ca-
tholiques, de Protestans & de Lu-
theriens.

De la Pologne.

La Pologne est un des plus pui-
sans Royaumes de l'Europe, que
quelques-uns regardent comme
une Republique, sa Couronne est
elective.

, Prague,
, Hei
r le Mein &
Insprux,

s Sciences &

otestans & de

aumes de
lique, fa

Villes.

Peuples.

Religion.

72 INTRODUCTION

Bornes.

Ses Etats sont bornez au Septentrion par la Mer Baltique, par la Livonie, & par partie de la Moscovie; à l'Orient par les Etats du Grand Duc de Moscovie, & par la petite Tartarie; au Midy par la Hongrie & par la Valaquie ou Moldavie; & à l'Occident par l'Allemagne.

Division.

On la divise en grande & petite Pologne, en Russie Rouge, en Prusse Royale, grand Duché de Lithuanie, Samogitie. Le Duché de Curlande est sous la protection de Pologne.

Rivieres.

Le Boristene traverse plusieurs Provinces de la Couronne de Pologne; la Vistule passe à Cracovie & à Warsovie, & se jette dans la Mer Baltique près de Dantzic.

Montagnes.

Les Monts Krapack separent la Pologne de la Hongrie.

Villes.

Cracovie est la capitale de Pologne; Warsovie, la Residence ordinaire du Roy; Lublin, Lemberg,

par la
Etats du
dy par la
par

Prusse
de

de Po logne
la Mer
Pologne de

nce

A LA GEOGRAPHIE. 73
berg, Caminieck, KioW, Meiffaw,
Wilna, Rosienne, Mittau, Dant-
zic, Pofna, Gnesna, & Leopold,
font les plus confiderables Villes
de ces Etats.

Le Pais generalement parlant
est plus froid que chaud & cou-
vert de grands Bois, pleins de
Bêtes fauves; il y a des mines de
Sel d'un tres-grand revenu.

Qualitez
du Pais.

Les Polonois font braves, ai-
ment les Lettres & les Arts, un
peu la débauche & font tous Ca-
tholiques.

Qualitez
des Peu-
ples.

De la Hongrie.

Ce qu'on appelle Haute & Basse
Hongrie, Servie, Bosnie, Bulga-
rie, Transilvanie, Valaquie, Mol-
davie, Romanie, &c. passe sous
le nom de grand Royaume de
Hongrie, dont partie est dominé
par la Maison d'Autriche, & l'au-
tre est possédée par les Turcs.

Ses bornes font au Septentrion

G

Mittau, Dant
les Villes de

chaud & cou
mines de Sel

& les Arts, un

ie, Bulga rie
affe sous le
iné par la

la Pologne ; à l'Orient la Mer Noire ; au Midy, la Grece ; & à l'Occident l'Allemagne.

Rivieres,

Le Danube traverse ce Royaume d'un bout à l'autre. Il reçoit la Teisse & la Drave au dessus de Belgrade ; à Belgrade même il reçoit la Save & quelques lieuës plus bas la Morave & d'autres Rivieres moins considerables. La Maros ou Merisch est une belle Riviere qui vient de Transilvanie & se jette dans la Teisse devant la Ville de Segedin. Le Lac Balaton y est, c'est un des plus grands de l'Europe.

Villes.

Les grandes Villes de ce Royaume, sont Belgrade, Bude, Presbourg, Raab, Komor, Albe-Royale, Neuhaufel, Leopoldstat, Neytra, Grand-Waradin, & Temesward. Clausembourg, Hermanstat, & Cronstat sont les principales de la Transilvanie ; Jaffey, de la Moldavie ; Kolombotz, So-

& à

oit la Teisse
e çoit la
vie res
Ri viere qui
lle de
e l'Europe .

, Presbourg
olstat,
, Her
e ; Jaffey,

phie , Vidin & Nicopoli de la Bulgarie.

Les Monts Krapack separent la Hongrie de la Pologne. Tout ce pais est assez montagneux , les Montagnes fertiles en Mines de divers Metaux.

Le Pais est couvert de Forests, où le Gibier & les bêtes fauves sont en abondance , & la Chasse tres-frequence.

Les Fruits & particulièrement les Vins y sont les plus excellents de l'Europe.

Les Hongrois sont bien-faits, ils aiment la Guerre & les Chevaux ; sont hardis , farouches , & grands beveurs. Les personnes de qualité y sont magnifiques, les femmes y sont belles & sages,

Leurs Religions sont la Catholique & la Protestante.

De la petite Tartarie.

La Petite Tartarie ou Tartarie

G ij

Pologne . Tout
lines de

et les bêtes
equentes .

plus

erre & les Che
erfonnes de
ages , Leurs
e .

Monts &
Mines.

Forests &
Chasse.

Fruits.

Mœurs.

Religion.

Européenne a au Midy une Pres-
qu'Isle baignée par la Mer Noire
sur laquelle est un Port assez fa-
meux appelé Caffa , qui est aux
Turcs.

Bornes.

Cet Etat est borné au Nord ou
Septentrion par la Moscovie , à
l'Est ou Orient par la Riviere du
Don ou Tanais ; à l'Oüest ou Oc-
cident par la Riviere Nieper ou Bo-
rithene, au Sud par la Mer Noire.

Ces Peuples sont sous la pro-
tection des Turcs, vivant en va-
gabonds, estimant sur toutes cho-
ses leurs chevaux , sur lesquels ils
font des invasions incroyables chez
leurs voisins

Reli-
gions.Habita-
tions.

Ils sont Mahometans ; campent
à la campagne sous des Tentes de
Poil de chameau , par Ordes ou
Familles , & changent souvent de
demeures.

De l'Espagne.

Scitua-

L'Espagne est la partie la plus

Noire sur
ix Turcs .

ntes de
gent souvent

, à l'Est ou
ident par la

va gabonds ,
ont des

Occidentale de l'Europe, elle est bornée au Septentrion par l'Océan sous le nom de Mer de Biscaye; à l'Orient par les Monts Pirennées, qui la séparent d'avec la France; au Midy par la Mer Méditerranée; à l'Occident par le Portugal. Elle est divisée en plusieurs Provinces ou Royaumes, qui sont Castille vieille & nouvelle, Leon, Galice, Asturies, Biscaye, Navarre, Arragon, Catalogne, Valence, Murcie, Grenade, & Andaloufie, & les Isles Majorque, Minorque, & Yvica.

tion & Bornes.

Division.

Rivieres.

Les plus considerables Rivieres d'Espagne sont le Tage, qui prend sa source dans la Nouvelle Castille; après avoir traversé cette Province & le Royaume de Portugal, il se jette dans l'Océan par une large embouchure; son cours est d'Orient en Occident. Le Douëra prend sa source dans la

entrion par 10
s Monts
r la Mer
ifée en
astille vieille
e, Arragon,
& les Isles

nt le Tage,
oir traversé
ns l'Océan
ident. Le

vieille Castille & coule à l'Occident , après avoir traversé la Province d'où il tire son origine , il arrose les Royaumes de Leon & de Portugal , & se jette dans l'Océan Occidental.

La Guadiana prend sa source dans la Nouvelle Castille qu'elle traverse , ainsi qu'une partie du Royaume de Portugal , separe l'Algarve de l'Andalousie , & se jette dans l'Océan. Son cours est d'Orient en Occident , & son embouchure au Midy.

C'est une erreur de croire que cette Riviere se cache en terre , à quelques lieues de sa source. Le Guadalquivir prend sa source sur la frontiere de la Nouvelle Castille , coule vers l'Occident , ensuite vers le Midy , & tombe dans l'Océan après avoir traversé toute l'Andalousie. L'Ebre a ses sources dans la Castille vieille , prend son cours entre le Midy &

la Pro
on & de

lle
re
urs est

e , à
rce fur la
nfuite vers

prend fon

l'Orient, & se jette dans la Mer Méditerranée, après avoir traversé les Royaumes de Castille, de Navarre, d'Arragon & la Principauté de Catalogne.

Les Caps de Finisterre en Galice, & de saint Vincent en Algarve, sont les principaux. Caps.

Les principales Villes d'Espagne sont, Toledé, capitale du Royaume, Madrid séjour ordinaire de la Cour, Salamanca, Compostel, la Corroigna, Leon, Bilbao, saint André, saint Sebastien, Fontarabie, Burgos, Pampelune, Valladolid, Saragoça, Barcelonne, Solsonna, Tortosa, Taragone, Girone, Valence, Murcie, Cartagene, Grenade, Malaga, Cadix, Seville, Cordoüe, Bajos Coria, & Alicant. Villes.

Les Monts Pirennées separent l'Espagne de la France; cette chaîne de Montagnes a plusieurs Branches qui s'étendent presque Montagnes.

traver fé
nci pauté

ent en Al

oitale du

a,
t Sebastien

ce,
Cordoüe,

e; cette
ent presque

80 INTRODUCTION
par toute l'Espagne sous diffé-
rens noms de Sierra.

Tempé-
rature.

Il fait plus chaud en Espagne
que froid.

Fruits.

Les Vins, les Fruits & les Bes-
tiaux y sont excellens.

Peuples.

Les Terres d'une production
merveilleuse ; mais les Peuples
paresseux ; les hommes & les fem-
mes y sont de moyenne taille,
d'esprit vif, courageux dans leurs
entreprises, sérieux, graves, so-
bres & Catholiques jusqu'à la su-
perstition.

Du Portugal.

Le Royaume de Portugal fai-
soit il y a peu d'années partie des
Etats du Roy d'Espagne : mais de
nos jours il s'est donné un Roy
avec la Province des Algarves :
qui font ensemble un Royaume
indépendant, lequel est borné au
Septentrion par la Galice ; à l'O-
rient par l'Andalousie, Castille

Bornes.

Terres
x ; les
vif,
s &

des Etats du
ec la
dépendant,
s . rient par

A LA GEOGRAPHIE. 81
& Leon; à l'Occident par l'O-
cean, sous le nom de Mer de Por-
tugal; & au Midy par le même
Ocean, sous le nom de Golfe de
Cadix.

La capitale de ce Royaume est ^{Villes}
Lisbonne. Coimbre, Porto, Braga,
Viscu, Portalegre, Elvas & Eborá
ou Evora en sont les Places les
plus considerables.

Le Tage, & la Douëra en sont ^{Rivieres}
les Rivieres les plus remarqua-
bles.

La nature du Pays & les peu-
ples sont assez semblables à l'Es-
pagne & aux Espagnols.

Le Climat est à peu près comme
en Espagne, & même un peu plus
chaud.

De l'Italie.

L'Italie est une presqu'Isle qui ^{Bornes}
a la figure d'une Jambe ou Botte.
Elle est bornée au Septentrion
par l'Allemagne & les Suisses: à

e Portugal ;
Cadix .

e , Porto ,
ont les

plus

l'Espagne &

peu plus

umbe ou
les Suisses :

l'Orient par le Golfe de Venise ;
au Midy par la Mer Mediterra-
née , sous differens noms & à l'Oc-
cident par la Provence, Dauphiné
& Savoye.

Posses-
sion.

Plusieurs Princes & Republi-
ques y ont des Etats considera-
bles ; commé le Pape , qui y pos-
sede ce qu'on appelle Etats de l'E-
glise ; le Roy d'Espagne, le Royau-
me de Naples , le Milanez & les
Isles de Sicile & Sardaigne ; la
Republique de Venise , ce qu'on
appelle Etats de Terre-ferme &
quantité d'Isles.

Le Grand Duc de Toscane avec
la Toscane , possede le Florentin
& le Siennois.

La Republique de Genes , les
Côtes qu'on nomme Rivieres du
Ponent & du Levant , & l'Isle de
Corse.

Le Duc de Savoye y possede le
Piémont, & partie du Montferrat.

Il y a plusieurs autres Princes

erra née ,
ohiné &

a bles ;
E glise ; le
Isles de
pelle Etats

rentin & le

s du Ponent

tferrat . Il y

& Republiques qui ne sont pas si considerables que ceux-cy, comme les Ducs de Mantouë, de Parme, de Modene, & la Republique de Luques.

Il y en a encore d'autres moindres, comme les Princes de Masse, de la Mirandole & d'Orbitelle, & la petite Republique de saint Marin, &c.

L'Italie n'a que le Po qui merite le nom de grande Riviere: Il a sa source dans les Alpes & passe par le Piémont, le Montferrat, le Milanois, par les Duchez de Plaisance, de Parme, de Modene, de Mantouë & de Ferrare où il a son embouchure dans le Golfe de Venise.

L'Adige, l'Oglio & quelques autres Rivieres se jettent dans le Po.

Le Tibre n'est considerable que par la fameuse Ville de Rome, scituée sur ses bords; sa source est

7, com me
bli que de

e Masse, de
int Marin,

nde Riviere
Montferrat,
Modene,
Golfe de Ve

ns le Po.

ome scituée

84 INTRODUCTION
dans le Mont Apenin & son embouchure dans la Mer Mediteranée après avoir traversé partie des Etats de l'Eglise ou du Pape.

Villes.

Les Villes les plus considerables de l'Italie sont Rome, Venise, Naples, Florence, Milan, Turin, Genes, Modene, Mantoüe, Parme, Plaifance, Boulogne, Lorette, Luques, Sienne, Pise, Ligourne, Monaco, Casal, Palerme & Messine.

Montagnes.

Les Montagnes des Alpes separent l'Italie de la France. Le Mont Appenin traverse toute l'Italie.

Lacs.

Les Lacs de Cosme, Major, & de la Garde, se trouvent dans le Duché de Milan.

L'Italie est une des plus fertiles & des plus delicieuses partie de l'Europe, abondante en toutes choses propres à la vie, & dont le Climat est assez temperé.

Peuples.

Les Italiens sont de belle taille,

Mediterranée
du Pape.

France. Le

Venise,
Mantoüe, Parme,
Ligourne, Pise,

France. Le

partie de
dont le

A LA GEOGRAPHIE. 85
d'un esprit vif pour les Sciences,
aux affaires & à la guerre, in-
dustrieux à faire leur fortune;
mais ils sont méprisans, vindica-
tifs, & voluptueux; Il s'habil-
lent commodément, & sont tous
Catholiques,

*De la Grece ou partie de la Turquie
en Europe.*

La Grece est une presqu'Isle de ^{Bornes,}
la Mer Mediterranée, bornée au
Septentrion par le grand Royau-
me de Hongrie, à l'Orient par
l'Archipel: au Midy par la Mer
Mediterranée, sous le nom de Mer
Sapienza: & à l'Occident par le
Golfe de Venise. Elle est divisée ^{Divisione,}
aujourd'huy en Beglerbegliez ou
grands Gouvernemens, par les
Turcs qui en sont les Maîtres.
Autrefois ses Provinces étoient
l'Albanie, Macedoine, Thessalie,
Epire, Achaïe ou Livadie, Negro-
pont, Peloponese ou Morée,

erre, in
indica tifs, &
Catholiques,

ornée au
nt par
m de Mer
est divisée
ernemens,
vinces étoient
vadie, Negre

Isle de
Candie.

L'Isle de Candie qui n'est pas éloignée de cette dernière Province étoit autrefois un Royaume, dont les Turcs possèdent aujourd'hui la plus grande partie.

re Provin
jour d'huy

Raguse.

Les Venitiens ont plusieurs Places sur toutes ces Côtes, & particulièrement en Dalmatie, qui est à l'Orient du Golfe de Venise, où est une petite République du nom de sa capitale, Raguse, qui est tributaire des Turcs.

particu
è, où est
use, qui est

Isles.

Les Isles de Corfou, sainte Maurice, Zante & Cefalonie qui sont situées à l'entrée de ce Golfe, sont encore aux Venitiens.

font

Caps.

Les Caps de Matapan & de Sapienza sur les Côtes de la Morée & le Cap Spada dans l'Isle de Candie, sont les plus considérables de la Turquie en Europe & sur la Mer Méditerranée.

lorée & le
es de la

Villes.

Constantinople est le Siège Impérial de l'Empire d'Orient ou du Turc. Andrinople, Belgrade, Si-

ou du Turc .

listria, Sophia, Salonich, Lariffa, Negrepont, Nice, Terre-Nove, Stives ou Athenes, Corinte, Napoli de Romanie, Napoli de Malvoisie, Coron, Modon, Misitra, Candia, capitale de l'Isle de ce nom & la Canée dans la même Isle, sont les Villes les plus remarquables de l'Empire Ottoman en Europe.

L'Air de la Grece generalement Qualitez. parlant est assez temperé: son terroir est tres fertile en bleds, en vins excellens, & en fruits. Il abonde en gibier, & en bestiaux; enfin en tout ce qu'on peut desirer dans la vie.

Depuis que Mahomet II. Em- Habitans. pereur des Turcs, prit Constantinople l'année 1453. la Grece a été gouvernée par ces Conquerans & les naturels du Pays y sont dominez presque comme des Domination. Esclaves.

La Religion des Turcs est le Religion.


Terre - Nove ,
oli de Mal
Isle de ce nom
remarquables

z temperé :
ens , & en
ce qu'on peut

rit Constan-
r ces Conque
ne des

Mahometisme, & les Grecs sont tous Chrétiens Schismatiques.

Les Isles & les Côtes qui sont aux Venitiens sont habitées par des Catholiques Romains.



DESCRIPTION GENERALE
DE L'ASIE.

L'Asie a été estimée jusqu'à présent la plus grande & la plus riche partie de nôtre Continent, dont elle occupe toute la partie Orientale.

On la divise en Terre-Ferme, & en Isles.

Division Les Etats de la Terre-Ferme, sont la Tartarie, l'Empire de la Chine, le Royaume de Tunquin, la Cochinchine, l'Inde qu'on divise en Indostan ou Empire du Mogol, en Presqu'Isle Occidentale ou deçà le Gange, & presqu'Isle Orientale ou delà le Gange;

ues .

ar des

us riche
Orientale .

le la Chine ,
ife en
ou deçà le

ge; la Perse, l'Arabie & la Turquie d'Asie.

Les Etats de Mer sont divisez en Isles de l'Ocean & en Isles de la Mer Mediterranée. Celles de l'Ocean sont le Japon, qui est un Empire, composé (selon la plupart) de plusieurs Isles. Les Philippines, conquises sous Philippe II. Roy d'Espagne; les Moluques, où les Hollandois ont de belles Colonies. Les Isles de la Sonde, du nom de ce fameux Détroit; les Isles des Larrons ou Marie-Anne, qui sont les plus Orientales de l'Asie: l'Isle de Ceylan, estimée la plus belle du Monde. On nomme Maldives dix ou onze mille Isles ou Rochers qui se trouvent, au Sud-Ouest de la presqu'Isle Occidentale de l'Inde.

Les Isles dans la Mer Mediterranée sont Cypre, qui est la plus grande, possédée aujourd'huy par

H

& en Isles de Japon, qui est les. Les Philippines Moluques la Sonde, du ie - Anne, qui née la plus e Isles ou e Occidentale

la plus grande

le Turc ainsi que les Isles le long de la Natolie, qui font partie de l'Archipel; & l'Isle de Rhodes.

Mers de
l'Asie.

Les Mers qui baignent l'Asie, font (à l'Occident) la Mer Noire ou Pont Euxin, la Mer Méditerranée, & la Mer Rouge; Au Midy l'Océan Indien, sous les noms de Golfe de Bassora, Mer de Perse & d'Arabie, Mer & Golfe de l'Inde, de Cambaye, & de Bengale. Le Golfe de Siam, de Cochinchine & de Tunquin. A l'Orient, la grande Mer Pacifique, celle de la Chine, celle du Japon & l'Océan Oriental. Au Septentrion, la Mer Glaciale & les Mers de Lenskogo, d'Amœrse, &c.

Détroits.

Les principaux Détroits ou Passages de l'Asie, font, de Babelmandel, par lequel la Mer Rouge se communique à la Mer des Indes entre l'Arabie & l'Afrique; celui d'Ormus, par lequel le Golfe de Bassora se communique avec

artie de

Noire ou
Midy l'Océan
& d'Arabie
e Golfe de
de Mer
Oriental. Au
l'Amorfe &
e, font, de
la Mer des
uel le Gol

l'Ocean Indien. Celuy de Menar où se fait la Pêche des Perles, entre la presqu'Isle Occidentale de l'Inde & l'Isle de Ceylan; le Détroit de Malacca entre la presqu'Isle Orientale de l'Inde, & l'Isle de Sumatra; & le fameux Détroit de la Sonde, entre l'Isle de Sumatra & celle de Java. Il y a quantité de Passages entre les Isles de l'Asie, mais moins fameux, & moins frequentez par les Européens, que ceux qui sont nommez cy-dessus.

Les plus considerables Caps de l'Asie sont de l'Estrol, & Fartach, tous deux du Gouvernement d'Aden; le premier dans le Détroit de Babelmandel & l'autre devant l'Isle de Socotora; Les Caps Rufugat & Muca, le premier dans la Mer de Perse, près la Ville de Mascaté; & l'autre devant Ormus, à l'entrée du Golfe de Bassora tous quatre de l'Arabie-Heureuse.

H ij

Perles, en tre
Dé troit de
le Sumatra;
& celle de
, mais moins
ix qui font

Estrol, &
er dans le
ra; Les Caps
és la Ville de
e Bassora

Les Caps Jacque , Glodo & Moanfa , sur les Côtes Meridionales de Perse ; le Cap Ram près de Goa , dans la presqu'Isle Occidentale de l'Inde , à la pointe de laquelle est celuy de Comorin ; Les Caps de Guadaravi près Masulipatam , & celuy des Palmes , plus au Nord , tous deux sur la Côte de la même presqu'Isle Orientale de l'Inde & dans le Golfe de Bengale ; Le Cap Patana , sur la Côte de la presqu'Isle Orientale de l'Inde & dans le Golfe de Siam ; les Caps saint Tabin & Scythe , Saubor & Liampo , sont les plus connus sur les Côtes de la Chine , & de la Tartarie Septentrionale. Il y a d'autres Caps dans la Mer Mediterranée , mais ils sont moins considerables que ceux-cy.

Bornes.

L'Asie , est bornée au Septentrion par la Mer Glaciale , ou de Tartarie , qui la separe des Ter-

nales de
len tale de
Caps de
au Nord ,
l'Inde &
a
es Caps
mus sur les
a d'autres
derables

de

A LA GEOGRAPHIE. 93
res Arctiques, à l'Orient par l'O-
céan Oriental, & par la Mer Pa-
cifique, qui la separent de l'A-
merique: au Midy par l'Océan
Indien ou Mer des Indes, qui la
separe des Terres Australes; à
l'Occident elle est séparée de l'A-
frique par la Mer Rouge, & l'Isth-
me de Suez.

La Mer Mediterranée, l'Ar-
chipel, la Mer de Marmara, la
Mer Noire, & les Rivieres de
Don & d'Oby, la separent de
l'Europe.

Sa longueur s'étend d'Occident Lon-
en Orient depuis le cinquantième gueur,
degré de longitude, jusqu'au cent
soixante-dix & peut-être plus.

Sa largeur du Midy au Septen- Largeur,
trion, depuis le dixième degré de
latitude Meridionale, jusqu'au
soixante-dix-sept de latitude Sep-
tentrionale.

Elle a aussi l'avantage d'avoir
formé les premières Monarchies,

Mer Pa
ean Indien ou
Occident elle
le Suez.

, la Mer
l'Europe.

cinquantième
z peut - être

dixième degré
latitude Sep

archies,

94 INTRODUCTION
& c'est chez elle que les grandes Religions connues par toute la Terre, ont pris naissance.

Origine
de nom.

Le Nom *d'Asie*, que les Grecs ont donné à la partie qui leur étoit opposée à l'Orient, que nous nommons aujourd'hui Natolie ou Turquie d'Asie, a communiqué ce nom à toute cette grande partie.

De la Turquie en Asie.

Bornes.

La Turquie en Asie, est bornée au Septentrion par la Mer Noire, par les petits Tartares & par les Etats du grand-Duc de Moscovie : A l'Orient, par la Perse : Au Midy, par l'Arabie : & à l'Occident, par la Mer Mediterranée & l'Archipel.

Elle contient la Natolie, la Turcomanie, la Georgie, le Diarbeck & la Sourie.

De la Natolie.

Situa-
tion.

La Natolie, est cette pres-

ute la Terre

ur étoit

e ou

e partie .

Noire, par

o vie : A

e : & à

beck & la

qu'Isle qui s'avance vers l'Occident, jusqu'à l'Archipel de Grece, & qui a au Septentrion la Mer Noire; & au Midy la Mer Mediterranée.

Ses Villes aujourd'huy les plus ^{villes} considerables, sont Burse, autrefois le Siege de l'Empire Ottoman; Chiutaye, Smirne, Villes de Commerce sur les Côtes de la Mer Blanche ou Archipel de Grece; Trebifonde sur la Mer Noire, autrefois le Siege d'un grand Empire; Cogny, Tocat, Sivas & Maras.

Ce Pays autrefois si renommé ^{Qualitez} pour sa fertilité, ses richesses, ses forces & son grand nombre de Peuple, est aujourd'huy un Desert, ou le peuple est miserable & de Religion Mahometane.

Les Turcs ont divisé cet Etat ^{Division} en quatre Beglerbegliez ou grands Gouvernemens, d'Anatolie, de Caramanie, d'Amasie & d'Aladulie.

de Grece, &
Mediterranée.

ont Burse,
rne, Villes
del de Grece
and Empire;

richesses,
y un Desert

Begliez ou
masie &

96 INTRODUCTION

De la
Turco-
manie.

La Turcomanie est bornée au Septentrion par la Georgie ; à l'Orient par la Perse ; au Midy par le Diarbec ; & à l'Occident par la Natolie ; & habitée par les Turcomans , quelques Georgiens, des Armeniens , & des Curdes.

Bornes.

'Arme-
niens.
Religion

Les Armeniens & les Georgiens sont Chrétiens Schismatiques. Ils sont industrieux & aiment le Commerce.

Turco-
mans.

Les Turcomans qu'on croit descendus du Turquestan de Tartarie ainsi que les Turs , sont bons Pastres & Mahometans.

Mœurs.

Les Curdes , sont bons hommes de cheval , grands voleurs & vagabons , tiennent beaucoup des Arabes , & leur Religion est la Mahometane

De la
Georgie.
Division

La Georgie ou Gurgistan comprend la Mingrelie , le Carduel , le Curiel , & l'Immiette. Ce Pays est fort montagneux , assez abondant en Grains , & le Vin y est excellent ;

Nature
du Pays.

ec ; & à
Armeniens , &
s font

que les Turs ,

nt beaucoup

n le Curiel , &
, & le Vin y est

excellent ; Les hommes y font assez bien-faits , & bons soldats , mais brutaux , yvrognes , larrons , &c. Inclinations.

Les femmes tres-belles , mais impudiques ; Les peres & meres y vendent leurs enfans ; & le Grand-Seigneur , dont ils sont Tributaires , reçoit leur Tribut en cette malheureuse monnoye. Des femmes. Les enfans vendus.

Ces Peuples sont Chrétiens Schismatiques. Religion.

Le Diarbeck est à peu près compris entre les Rivieres de l'Euphrate & le Tigre , borné au Septentrion , par la Turcomanie ; à l'Orient par la Perse ; au Midy par l'Arabie , & le Golfe de Bassora ; & à l'Occident par la Sourie. Du Diarbeck.

Bagdat, Bassora, & Mosul , sont les trois places les plus considerables du Diarbeck ; Mosul pour le Commerce , la beauté de sa situation , & sa grandeur ; Bagdat pour son antiquité , & pour avoir Bornes. Villes.

nais brutaux ,

vendent leurs
oût leur Tribut en

e beck . & le Tigre
par l'Ara bie , &

bles du Diarbeck
ur ; Bagdat pour

98 INTRODUCTION
été construite au voisinage, & des
ruines de Babilone; Bassora pour
son fameux port de Mer à l'Em-
bouchure de l'Euftrate & du Tigre
qui se joignent à peu de journées
au-dessus de cette Ville, qui est
une des plus renommées pour le
Trafic de tout l'Orient.

De la
Sourie.

La Sourie, Surie ou Sorie, est
cette partie qui est entre la Rivie-
re d'Euftrate, qu'elle a l'Orient,
l'Arabie au Midy, la Mer Medi-
terrannée à l'Occident, & la Na-
tolie au Septentrion.

Scitua-
tion.

Noms
anciens.

La partie la plus Meridionale
de cette Province est ce qu'on ap-
pelloit Palestine, Judée ou Terre-
Sainte, dans laquelle est scituée
la fameuse cité de Jerusalem.

Division.

Les Turcs divisent cette Pro-
vince en trois Beglerbegliez :
sçavoir de Damas, d'Alep, & de
Tripoli de Sourie.

Ces trois Villes sont les plus
considerables. Antioche autrefois

Bassora pour
le Tigre qui
qui est une

entre la
Midy, la
entrion.

on ap pelloit
est scituée

sçavoir de

fois.

si renommée, étant ruinée, ainsi que presque tous les autres lieux de ce Pais, qui n'est plus qu'une foible ombre de ce qu'il a été.

La domination des Turcs, qui la possèdent depuis l'an 1516. fait que partie des peuples sont Mahometans, & particulièrement les Gouverneurs, les Magistrats, Officiers & Soldats; mais il y a un grand nombre de Juifs & encore plus de Chrétiens de diverses Sectes; On connoît ce pais en Europe sous le nom de Levant.

Religion.

L'Euphrate, a sa source près la ville d'Erserum au voisinage du Mont Arrarat, dans la Turcomanie, & son embouchure dans la Mer de Perse au Golfe de Bassora, près la Ville de ce nom, après avoir été joint par le Tigre, qui a sa source au pied de la même Montagne d'Arrarat.

Rivieres de la Turquie d'Asie.

Les Villes principales de la Turquie d'Asie sont, Burse (autrefois

Villes principales

autres lieux a été .

16. fait que t les s il y a un iens de om de Levant

a voisinage manie, & son près la Ville rce au pied

Burse (

100 INTRODUCTION

les de la
Turquie
d'Asie,

capitale de l'Empire Ottoman)
Smirne , Alexandrie , Alep , Bir ,
Antioche , Tripoli , Jerufalem ,
Damas , Bassora , Bagdat , Moful ,
Diarbeck , Bitlis , Van , Erferum ,
Trebifonde , Amasie , Cotatis ,
Tetlis , Cori , Erivan , & Zagen.

Alexandrie ,
a , Bagdat ,
nasia ,

De l'Arabie.

Borne.

L'Arabie est une presqu'Isle ;
bornée au Septentrion par la Tur-
quie d'Asie ; à l'Orient par le Gol-
fe de Bassora ; au Midy par l'O-
cean Indien ; & à l'Occident par
la Mer Rouge. On la divise or-
dinairement en trois parties, dont
la plus grande est la Meridionale,
qu'on nomme heureuse , à cause
qu'elle est moins deserte, & moins
pierreuse que les deux autres.

Tur quie
l'O cean
divise or
ridionale ,
eferte , &
la Mecque
e . miere la

Arabie
heureu-
se.

Villes de
Medine
& la
Mecque.

Medine & la Mecque en font
les deux principales Villes ; la pre-
miere la patrie de Mahomet ; &
la seconde le lieu de sa sepul-
ture.

La Mecque ou la Mecca, a son Prince ou Emir, qui n'est sous la protection de personne, & qui ne paye aucun tribut : au contraire les Princes Mahometans ses voisins luy envoient des presens considerables, tant par devotion, que pour nettoyer les chemins, & les tenir libres, & empêcher que les Arabes, naturellement grands voleurs, ne détroussent les Caravanes des Pelerins, qui viennent de toutes les parties de la Terre Mahometane, visiter le Tombeau de leur Prophete. Les Persans & les Portugais ont quelques Places sur la Côte.

L'Arabie deserte est celle qui a la Sourie & partie du Diarbeck au Septentrion; à l'Orient le Golfe de Bassora & partie du Diarbeck; au Midy, l'Arabie heureuse; & à l'Occident, l'Arabie Petrée ou Pierreuse. Ses Sables & Deserts luy ont fait donner cette qualité.

I iij

fous la
 contraire les
 s con
 nins, & les
 grands vo
 enment de tou
 eau de leur
 es sur la

e du Diarbeck
 & partie du
 , l'Arabie
 onner cette

Arabie
 Deserte

Villes.

Ses Villes les plus considerables sont les deux Ana, la premiere sur la Riviere d'Astan, qui est la moindre : & l'autre sur l'Eufrate, qui est la plus fameuse.

Arabie
Pierreuse.

L'Arabie Petrée ou Pierreuse a la Sourie au Septentrion ; l'Arabie deserte à l'Orient ; l'Arabie heureuse au Midy ; & la Mer Rouge & l'Egypte à l'Occident. Elle est la plus petite des trois.

Villes.

La Ville d'Herac est la Capitale, & Tor sur la Mer Rouge est un fameux Port & Passage.

Les Montagnes Pierreuses qui se trouvent dans cette Province, luy ont fait donner ce nom.

Monts
Oreb &
Sinai,

Les fameux Monts Oreb & Sinai, sont du nombre. Tous ces Peuples sont Mahometans, & ont été les premiers qui ont reçu l'Alcoran. L'Eau est fort rare par toutes ces contrées, & les Sables, les Pierres & les Deserts frequens.

nt ; l'Arabie
nt . Elle est

est un

nce luy ont

es Peuples
coran .
les Pierres

miere sur
rate , qui est

Tous les Arabes sont Maho-^{Religion}metans de Religion , & presque tous voleurs de profession , particulièrement ceux qui habitent à la campagne sous des Tentes : Car ceux qui demeurent sur la ^{Profession,} Côte Orientale de l'Arabie heureuse , & dans les Villes , s'adonnent aux Sciences & au Commerce. L'Isle de Baharem est sur la même Côte , dans le Golfe de Bassora : elle est aux Persans ; c'est l'endroit où il se fait la plus belle pêche de Perles de toute l'Asie , dans les mois de Juin , Juillet & ^{Pêche des Perles,} Août.

Les Arabes sont gueux , mal ^{Misere des Arabes,} vêtus. Leurs Terres ne sont pas des plus fertiles , mais leur paresse fait qu'elles ne leur rapportent pas le nécessaire. Qu'un Arabe soit nud , & qu'il meure de faim , la plus grande partie du temps , il se tiendra encore assez heureux s'il est libre , & qu'il ne fasse rien

& presque
ent à la
rofes Côte
s'adon
sur la
; c'est
l'Asie ,

s fertiles ,
ffaire .
e partie du
l'il ne fasse

Ils campent.

qu'aller à la picorée. Ceux qui campent par familles, sont sous des Tentes de poil de chevres, & ont chacun leur chef qu'ils nomment Cheque.

Nourriture.

Ils vivent du lait de leur Bétail ; ils sont adroits à cheval ; leurs chevaux sont petits, maigres & laids ; mais tres-bons, & presque infatigables.

Caps.

Les Caps de l'Estrol & Furtach, tous deux du Gouvernement d'Aden ; le premier dans le Détroit de Babel Mandel, & l'autre devant l'Isle de Socotora. Les Caps Rufulgat & Mucca, le premier dans la Mer de Perse, près la Ville de Moscare, & l'autre devant Ormus, à l'entrée du Golfe de Bassora, sont tous quatre de l'Arabie heureuse.

De la Perse.

Bornes.

Le Royaume ou Empire des Perses est aujourd'huy borné au

les, font
f qu'ils

; leurs
& presque

ent d'A. den
e vant l'Isle
ns la Mer de
, à l'entrée
e .

u

Septentrion, par la Mer Caspienne; à l'Orient, par le Mogol; au Midy, par l'Océan Indien; & à l'Occident, par l'Arabie & la Turquie d'Asie.

On divise ordinairement cet Empire en dix-huit parties ou Provinces; qui sont,

Scirvan, Iran, Kilan, Adherbetzan, Mazanderan, Lerack, & Heraka-Gemi. Ces sept sont situées entre la Mer Caspienne, la Georgie & la Turquie d'Asie, c'est-à-dire, qu'ils font la Perse Occidentale.

Celles de Esterabat, Choraстан, Sablustan, Candahar, & Sitgistan, font la partie ou la Perse Orientale. Le Zinde, Macran, Kirman, Loristan, Foristan, ou vray Perse & Chusistan, font la partie Méridionale.

Ce Pais est riche & fertile; Les habitans honnêtes & civils, ils aiment la Guerre, les Arts & le

Mogol; au
& la Tur

t parties ou

k, &
enne, la
Perse Occi

Sitgistan,
Kirman;
tie Me

& civils,

Divisions

Nature
du Pais

Commeroe ; font tous Mahome-
tans de la Secte d'Aly , & ennemis
des Turcs , qui font de la Secte
Religion. d'Omar ; le premier gendre de
Mahomet & le second son beau-
pere.

Cavale- Dans la Guerre , la Cavalerie
rie. Persanne est plus estimée que l'In-
fanterie , au contraire de celle des
Turcs.

Fruits. Les Fruits dans ce Pais sont
excellens & en abondance.

Soye. Ils ont grande quantité de Soye,
que les Artisans sçavent parfaite-
ment bien employer ; Quoiqu'ils
aient quelques Places sur l'Ocean,
& sur la Mer Caspienne, leur Na-
vigation n'est pas sûre, leurs Vais-
seaux étant mal construits , &
leur science maritime trop bor-
née.

Ville ca- La Ville Capitale de cet Etat
pitale. est Ispaham , scituée dans la Pro-
vince de Lerack , au faubourg de
laquelle Scha - Abas permit aux

ennemis des
gendre de

le l'In

parfaite ment
ean , & fur
, leurs Vaif
ée .

Pro vince de

Armeniens Catholiques Romains de bâtir une Ville qui porte le nom de Zulfa en memoire de celle que ces peuples habitoient en Armenie, & que ce même Prince conquit & détruisit.

Les autres Villes considerables de la Perse sont Tauris, qui ainsi que Bagdad, a souvent changé de maître. Ardevil, fameuse par son antiquité, Ferhabad, par sa nouvelle construction; Schiras, par ses excellens vins, & ses belles femmes, & dans le voisinage de qui sont les Antiquitez restes ou ruines de l'Ancienne Persepolis, appelée aujourd'huy Chilmīnar, Ormus autrefois le plus fameux port de l'Orient.

Il y en a encore quantité d'autres aussi considerables que celles - cy.

Les Caps Jacques, Glodo, & Moansa, sont sur les Côtes Meridionales de Perse.

te le nom
oient en Ar

uris, qui
ameuse par
hiras, par
age de qui
erfe polis,
fameux port

Côtes Meri

*Des Indes.*Situa-
tion.

Nous entendons par le nom des Indes tout ce qui est enfermé par la Tartarie au Septentrion ; par le grand Thibet & la Chine , à l'Orient ; au Midy , par la Mer des Indes , & à l'Occident par la Perse.

Division.

On divise ordinairement l'Inde en trois principales parties , dont la première comprendra tout ce qui est en Terre-Ferme , sous le nom d'Indostan , ou Empire du Mogol ; en presqu'Isle Occidentale ou deçà le Gange , & en presqu'Isle ou de-là le Gange.

Du Mo-
gol.

Le Mogol est composé d'un grand nombre de petits Royaumes ou Provinces dont les acquisitions qu'en a fait l'Empereur, font que cet Empire est un des plus considérables de l'Asie.

Cet Etat est riche , fertile & fort peuplé. Il n'est pas extraor-

né par la
à l'Orient ;

, dont la
is le nom
ale ou deçà

mes ou
font que cet

r

dinaire d'y voir des Armées composées de cent mille chevaux, & deux cens mille hommes de pied, les uns & les autres assez bons Soldats.

Il y a un grand nombre d'Elephans dans le País.

La Religion est celle des Gentils, ou Paienne, mêlée de Judaïsme & de Mahometisme.

La presque Isle Occidentale ou deçà le Gange, est composée des Roïaumes de Visia ou Decan (conquis de nos jours par le Mogol) de Golconde (Tributaire du Mogol) & de Narfingue ou Bisnagar. Toute la côte de Malabar, celle de Coromandel, & une quantité d'autres petits Roïaumes ou Etats, la plupart tributaires de l'Empereur du Mogol, font la partie la plus Meridionale de cette presque Isle, dont les Peuples sont Paiens & bons Soldats. Les Etrangers qui habitent la côte

mille
es autres

Armées,

, mêlée de

Elephans,

posée des

Religion,

Pres-
qu'Isle
deçà le
Gange.

urs par le
ngue ou
el, & une
outaires de
e cet te
Les

110 INTRODUCTION

Reli-
gions.
Riches-
ses.
Mines
de Dia-
mans.

font ou Chrétiens ou Juifs ou Ma-
hometans ; ce Pais est riche &
fertile , & d'un grand commerce.

Il y a des Mines de Diamans
dans le Roïaume de Golconde aux
lieux appellez Coulour , & Raol-
conda ; Dans le premier on trouve
les plus gros Diamans de l'Asie ,
& dans l'autre les plus nets.

Caps.

Les Caps les plus considerables
des Indes font de Ram près Goa
dans la presqu'Isle Occidentale de
l'Inde à la pointe de laquelle est
celui de Comorin. Les Caps de
Guadaravi près Masulipatam , &
celuy des Palmes , plus au Nord ,
tous deux sur la côte de la même
presqu'Isle Occidentale de l'Inde
& dans le Golfe de Bengale. Le
Cap Patane , sur la côte de la
presqu'Isle Orientale de l'Inde
dans le Golfe de Siam.

Pres-
qu'Isle
de-là le
Gange.

La presqu'Isle Orientale ou de-
là le Gange , contient les Roïau-
mes d'Aracan , Tipra , Ava (où

est riche &

Golconde
er on
plus nets .

s Goa dans
est celui de
eluy des
refqu'Isle
Patane ,
se de Siam

iau Gange .

A LA GEOGRAPHIE. III
est le commerce des Rubis) Pegu,
Martaban , Brama (ou ancien
Roiaume des Brachmanes) Siam,
Camboya & Ciampa. Les Villes
de Siam & de Ava , sont les resi-
dences des deux Rois de ce nom,
& dont les autres sont tributaires.

La langue de Terre de Ma-
lacca est la partie la plus Meri-
dionale de cette presqu'Isle : com-
me les Roiaumes de Tunquin &
de Cochinchine , en sont la plus
Orientale.

Ces Peuples sont Idolâtres ,
croiant à la Metempsicose , mêlez
d'un peu de Chrétiens & de Juifs ,
& de beaucoup de Mahometans.

Tous ces Rois sont riches , mais
leurs peuples sont malheureux.

Le Roiaume de Siam a celuy de
Laos au Septentrion ; Camboge
à l'Orient : au Midy , le Golfe
qui porte son nom ; & à l'Orient,
les Roiaumes de Ava & de Pegu.

La Capitale Ville du Roiaume

ancien
Les Villes
ce nom , &

dionale de
Cochinchine

sicofe ,
e
s peuples

; Camboge
ent , les

Peuples.

Reli-
gions.

Siam.

villes.

112 INTRODUCTION

se nomme Soïajûthaja , & par les Européens Siam. Les autres Villes sont Tenasserin , sur la Riviere à l'embouchure de laquelle il y a une Isle qui porte le nom de Mergui , ainsi qu'une Forteresse qui y est construite ; Joncelang , sur la même côte Occidentale ; Ligor & Pitpri , Port de Mer ; Bankoc , Forteresse sur la Riviere de Siam , Pourcelong , Camburi , & Corasma. Il faut remarquer que les Rivieres de ce pais se débordent comme le Nil , & par là rendent le pais fertile.

Débor-
dement
des Ri-
vieres.

Rivieres.

Inde.

Le fleuve Inde communique son nom à cette grande partie de l'Asie, & prend sa source des Montagnes qui sont au Septentrion du Mogol , & a son embouchure , (après avoir traversé cet Empire) dans l'Océan Indien au Golfe appelé de son nom.

Gange.

Le Gange tire son origine , selon quelques-uns du Lac Siba , dans

res Vil les
il y a une
y est
& Pitpri ,
Pourcelong
Rivieres de
nt le pais
partie de
ntrion du
oire) dans

a ,

A LA GEOGRAPHIE. 113
dans les Montagnes qui separent
la Tartarie du Mogol , & après
avoir parcouru ce dernier Etat du
Nord au Sud , il se jette dans la
Mer des Indes , au Golfe de Ben-
gale par plusieurs bouches , qui y
forment quantité d'Isles , après
avoir reçu les Rivieres de Caor ,
& Cosmin , qui ont leurs sources
au Lac Zim , & après avoir tra-
versé le grand Thibet. Il semble
que ce même Lac fournisse aussi
les eaux aux Rivieres Caypouno ,
Chabaris , Ava ou Pegu , & Me-
nan ou Mere des Eaux. Les trois
premieres de ces Rivieres ont leurs
embouchures dans le Golfe de
Bengale , & la derniere dans le
Golfe de Siam , après avoir passé
par les Roiaumes de Thibet , Bre-
ma , Tangu , & Siam. Mecon est ^{Mecon.}
une Riviere qui tire son origine
de la Chine , dans la Province de
Yunan , & qui après avoir traver-
sé partie de ladite Provyince , passe
K

après avoir
Mer des
orment
Cosmin ,
e grand
aux
i Mere des
chures
Siam ,
ngu , &
le la Chine
artie de

114 INTRODUCTION
par les Roïaumes de Lao , & de
Camboya , & a son embouchure
dans l'Ocean Oriental , devant
l'Isle & la Ville de Borneo.

Villes du
Mogol.

Dans l'Empire du Mogol ou
Terre-Ferme de l'Inde , les Villes
d'Agra , Delly & Lahor , sont
celles où l'Empereur fait sa resi-
dence ordinaire.

Les plus considerables après cel-
le-cy , sont Cabul , Kachemire ,
Pitan , Serenegar , Sambel , Nan-
gercut , Attock , Multam , Buckar ,
Loure-Bander , Bergara , Ameda-
bat , Cambaye , Diu , Gurchis ,
Gualcor , Rhodas , Patana , Gory ,
Gor , & Chatignan , à l'embou-
chure du Gange.

Villes de
la pres
qu'Isle
Occiden
tale.

Dans la presqu'Isle Occidenta-
le , Surate , Goa , Visapour , Bif-
nagar , Canor , Cananor , Calicut ,
Madure , Negapatan , Pondicheri ,
saint Thomé , & Meliapur , Nar-
singue , Masulipatan , Heiderabad .
Au pied de la forteresse de Gol-

uchure dans
es du Dans
es Villes
refi dence

hemire ,
, Buckar ,
urchis ,
embou

visapour , Bif
apatan ,
lipatan ,

gonde, Bider, Aurengabad, Daulatabad & Orixia.

Dans la presqu'Isle Orientale ; Villes de la presqu'Isle Orientale.
 les Villes d'Arcan, Tipra, Ava, Pegu, Martapan, Camboya, Ciampa, Lao, Trunquin, Keccio, Caccian, & Sinoe, Tannasserin, Guncalem ou Juncalun, Peham, & Patany, dans la langue de Terre de cette presqu'Isle ; & plus au Midy, Malacca Ville de commerce aux Hollandois, qui la conquirent sur les Portugais l'an 1641. elle est scituée sur le Détroit qui porte son nom.

De la Chine.

La Chine est le plus beau, le plus riche, le plus fertile, & le plus grand Roïaume ou Empire de l'Asie ; comme il en est la partie la plus Orientale dans la Terre-ferme. Ses bornes au Septentrion & à l'Orient sont la Tartarie, de laquelle elle étoit séparée

Bornes.

K ij

, Tipra ,
 pa , Lao ,
 Guncalem
 le cette
 e aux
 . elle est

le plus
 ur tie la plus
 on & à
 éparée

par cette fameuse muraille que les Tartares ont franchi, & la Mer Orientale : au Midy la Mer des Indes ou l'Océan Indien, & les Roïaumes de la Cochinchine & de Tunquin : à l'Occident le grand Thibet, & quelques Deserts inconnus.

Division. Cet Empire étoit divisé sous les Empereurs Chinois en quinze Provinces, sans y comprendre celle de Lao-tung ou Leo-tum, la Patrie des Tartares, qui dominant aujourd'hui la Chine, & la presque Isle & Roïaume de Corée, Tributaire de cet Empire. Ces Provinces sont, Pekim, Namkim, Xansi, Xantum, Honam, Xenfi, ces six sont au Septentrion, & passent sous le nom de Catay. Comme les neuf suivantes sous celui de Mangi, Chekiam, Kian, Huquam, Suchuen, Fokien, Quantum, Quamsi, Yunan, & Queicheu.

et la Mer
les
e grand

inze
- tum, la
& la
re. Ces
m, Xenfi,
y. Comme
Huquam,

Les Tartares Orientaux, qui se sont rendus maîtres de ce grand Empire depuis 1644. ont partagé tous ces États en quarante - huit Gouvernemens.

Plusieurs Relations disent qu'au commencement du dernier Siècle, ces Provinces étoient peuplées de plus de quarante millions d'hommes qui payoient tribut, dans lequel nombre on ne comptoit pas les jeunes hommes au dessous de vingt ans; les femmes, les Soldats, les Officiers, les Gens de Lettres, les Parens du Roy & les Eunuques, lesquels ensemble faisoient encore autant à peu près.

Les dernières Relations font monter le nombre des Familles de ce Roïaume à onze millions cinq cens deux mille huit cens soixante & douze; en retranchant ceux qui ne sont pas compris cy-dessus, c'est-à-dire, en ne comptant que ceux qui cultivent les Terres,

Nombre de peuples.

Nombre de Familles.

grand
e - huit

Siècle,
ns
om-
effous de
ns de
mble

s Familles
huit cens
pris cy
ent les

118 INTRODUCTION

ou ceux qui payent le tribut au Roy. Et on compte que dans cet Empire, il y a cinquante - neuf millions sept cents quatre-vingt huit mille trois cens soixante & quatre hommes ou mâles.

Nombre d'hommes.

Le nombre des Rivieres y est grand, & elles sont si belles, que dans la plus grande partie il y a des Villes flottantes tres-considerables, construites sur des Bateaux, dont la quantité est si prodigieuse, qu'on croit qu'il y en a plus dans la Chine seule, que dans le reste du monde.

Villes Flottantes.

Fruits.

Hors l'Amande & l'Olive, ce pais à toutes les graines & fruits que nous voyons en Europe; Mais ils en ont beaucoup des uns & des autres que nous ne connoissons pas en nos quartiers.

Cotton. Soye. Metaux.

Le Cotton & la Soye y sont en abondance. Tous nos Metaux y sont en usage.

Connois-

Ils ont l'invention de l'Impri-

ans cet d'hom
- vingt huit

es, que dans
res- confi
est si pro
e, que dans le

fruits que
ns & des

aux font en

merie , & de l'Artillerie , du Papier , des Postes & des Manufactures de Soye avant nous.

avance des Arts avant nous.

Leur Porcelaine est la plus fine de tout l'Orient.

Porcelaine.

Leurs Caracteres qui font autant de syllabes, & ces syllabes autant de noms , passent le nombre de soixante mille. Ils écrivent de haut en bas , & vont de la gauche à la droite.

Caracteres.

ces syllabes . Ils

Si cette Nation a l'avantage de plusieurs choses avant nous, il faut opposer à cela l'imperfection dans laquelle ils possèdent les choses.

Choses qu'ils possèdent grossièrement.

ant nous , il offiere

Leur Peinture & leur Sculpture est grossiere & sans dessein : leur Navigation mauvaise , leurs Vaisseaux foibles & mal équipez , n'osant perdre la Terre de vûë ; leur Astronomie fabuleuse ; leurs Bâtimens sans ordre ni majesté ; leur Musique ridicule : & par dessus tout cela ils sont idolâtres & mauvais Soldats.

Leurs ridicules.

leur peuz , n'o eurs Bâ le : & par

Change-
ment de
nom.

Selon la Coûtume de cet Empire, quand une nouvelle famille vient à l'Empire, elle luy donne un nouveau Nom. La famille Tartare qui gouverne aujourd'huy, l'appelle Taicimque, qui veut dire Roiaume de grande pureté; la Famille precedente l'appelloit Taiminque, ou Roiaume d'une grande clarté.

Cet Etat est connu sous differens noms.

Differens
noms.

Les Tartares Orientaux qui en font les Maîtres, l'appellent Nica-Corum; les Tartares Occidentaux, Harakitay; les Indiens du Mogol, Catajo; les Indiens des presqu'Isles, Chini; les Usbecs, Catai; les Moscovites, Kitai; les Portugais, China; les Italiens, Kina; les Allemans, Tschina, & les François Chine.

Les Chinois Meridionaux appellent les Provinces Septentrionales, Cathay; & les Chinois Septentrionaux

Sept
vient à
veut qui gouverne
grande pureté;
le gran de

la Corum; les
ogol, Catajo;
fcovites,
Tschina, les

les, Cathay;

Septentrionaux appellent les Provinces Meridionales, Mangi, qui veut dire Barbares.

Nos dernieres Relations donnent vingt-trois degrez du Nord au Sud a cet Empire, depuis la Forteresse de Caipim, scituée à la frontiere de la Province de Pekim à quarante-un degre de latitude, jusqu'à la pointe Meridionale de l'Isle d'Ainan ou Hainam, à dix-huit degrez d'elevation. Ainsi la longueur de la Chine du Nord au Sud, est de 575. lieuës Françoises; à vingt-cinq au degre: & les memes Relations estiment sa largeur de l'Oüest à l'Est depuis la Ville Orientale de Nim-po, dans la Province de Chekiam, appelée par les Européens Liampo, jusqu'à l'extremité de la Province de Suchuen, 426. des memes lieuës. Mais si l'on veut prendre cet Empire par les dernieres extremittez de ses bornes, on trouvera que

Longueur
& Largeur
de
la Chine.

Mangi, qui

degrez du
tereffe de
quarante - un
d'Ainan ou
de la Chine
cinq au
Oüest à l'Est
de Chekiam,
de la
on veut
ornes, on

L

sa longueur du Nord au Sud , est de 750. lieuës Françoises, & sa largeur de 500.

Nombre
de Villes
& d'Hôtel-
leries
Royales.

Il y a dans ce vaste Etat 4402. lieux murez ; mille deux cens quatre-vingt huit Villes appelées Hien ; 205. Hôtels Royales appelées Ye , ou du premier Ordre ; & 103. du second appelées Chamchim ; il y a 2337. Forteresses de plusieurs Ordres , sans compter les Tours où il y a sentinelle , qui sont en tres-grand nombre.

Nombre
des Fort-
teresses.

Ces Forteresses sont comprises dans le nombre des 4402. lieux murez. Le nombre des Soldats qui sont entretenus ordinairement dans ce grand Empire , passe celui de 767900. Il y a 331. Ponts celebres ; 2099. Montagnes fameuses , 1472. Rivières navigables , 2099. Pièces antiques & curieuses, comme Statuës, Vases, &c. 1159. Tours, Arcs de Triomphes, & autres Ouvrages publics & Magni-

Nombre
de Sol-
dats.

Ponts.
Monta-
gnes.
Rivières.
Pièces
antiques.

Arcs de
Triom-
phes.

, & sa lar

le deux cens
lées Hien ;
dre ; &
. Forteresses
Tours où il y

lieux

pire , passe
es ; 2099.
s bles ,
es , Vases ,
es publics &

fiques, 272. Bibliothèques fameu-
 ses, 1189. Temples considérables &
 magnifiques; les ordinaires sont
 sans nombre. 350000. Bonzes, qui
 sont leurs Prêtres; plus de 10000.
 Licentiez & plus de 80000. Ba-
 cheliens; 685. Mausolez ou fameux
 Tombeaux. Ils comptent 3636.
 Hommes Illustres ou Vertueux.
 208. Filles ou Femmes Vertueuses
 ou Illustres. Enfin 32. Palais Ma-
 gnifiques & somptueux, & propres
 à loger l'Empereur & sa Cour.

Les Chinois tiennent pour cer-
 tain que leur Empire a commencé
 il y a cette année 1707. quatre
 mille soixante & quatre ans, & il
 est de foy chez eux de le croire:
 & qu'ils ont eu pour premier Roy
 Fohi, & qu'il a continué jusqu'au-
 jourd'huy par vingt-deux Familles
 qui ont fourni deux-cens trente-
 six Rois ou Empereurs.

Le Canal Roial d'Yun, traverse
 une tres-grande partie de cet Em-

L ij

Biblio-
 theques.
 Temples.
 Nombre
 des Bon-
 zes.
 Licentiez
 Bache-
 liens.
 Tom-
 beaux.
 Hommes
 Illustres,
 Filles ou
 Femmes
 Illustres.
 Palais.

Commé-
 cement
 de leur
 Empire.

Nom de
 leur pre-
 mier
 Roy.
 Nombre
 des Fa-
 milles
 qui ont
 regné.
 Le Canal

onfidérables &
 000. Bonzes,
 & plus de
 . Tombeaux.
 mes 208.
 Palais Ma-
 Empereur & fa

commencé
 & quatre ans,
 nier Roy Nom
 - deux
 is ou

e de cet Em -

Royal de
la Chine.

pire, du Nord au Sud, & a plus
de trois cens lieuës de longueur,
& soixante & douze Ecluses. Il
commence à deux lieuës & demie
de Pekim, à la Ville de Tumcheu,
& après avoir suivi le courant de
plusieurs grandes Rivieres, & passé
dedans, & à côté de plusieurs gran-
des Villes, & entre autres à celle
de Yamcheu (le plus fameux Port
de cet Empire) peu après il se
perd dans le Fleuve Kiam, à une
grande journée de la Ville de
Nankim.

De la fa-
meuse
Muraille.

Cette Muraille qui fait tant de
bruit en Europe, aussi-bien que
chez les peuples voisins des Chi-
nois, est de 375. lieuës communes
de France, scituée au Nord - Est
de la Chine, bâtie par les Empe-
reurs, pour empêcher les courses
& invasions des Tartares Orien-
taux, qui depuis quelques années
ont fait la conquête de ce grand
Empire.

is cens
nce à deux
s avoir fui vi
, & à côté
ncheu (le
e Fleuve

que
. lieuës
bâtie par les
Tartares
e de ce

Elle passe non seulement par de vastes campagnes, mais encore par dessus des Montagnes tres-hautes, & est fortifiée (par intervalle) de Tours éloignées les unes des autres d'une grande portée de Mousquet. Il y a des endroits, ou du pied de la Montagne où cette Muraille est construite, au chaperon, il y a 1037. pieds Geometriques, & en d'autres plus ou moins. La Muraille seule du rez de chaussée au chaperon à trente coudées & quinze d'épaisseur.

Il y a une Cloche dans la Tour de Pekim, qui a treize pieds Chinois de diametre, qui font environ onze pieds, huit pouces de nôtre mesure.

Grosse
Cloche.

Le Ché ou Pied Chinois, est au Pied de Paris, comme sept à huit, & par consequent il contient dix pouces & demi de nôtre Pied. Le Li, ou Stade Chinois

Mesures.

L iij

en core par
(intervale)
de
où cette

seule du
épaisseur.

ize pieds
eds, huit

comme sept
e nôtre Pied

contient trois cens soixante Pnu ou Pas. Il y en a qui veulent que le Li soit de trois cens pas Chinois, de six Ché chacun, ce qui feroit mille huit cens Ché pour Stade. Il y en a qui le font de deux cens vingt-huit Toises de Paris, & qui en mettent dix à nôtre lieuë commune de vingt-cinq au degré. Le Ché qui est au Tribunal des Mathematiques de Pekim, ne differe pas sensiblement de nôtre Pied de Paris, il peut y avoir différentes grandeurs de Ché, suivant les differens Usages de chaque Province.

Rivieres
de la
Chine.

La Riviere Bleu, ou fils de la Mer, est la plus belle Riviere de la Chine, qui a sa source dans la Province de Suchuen, & traverse celles de Huquam & Nanquim, & se jette dans la Mer Pacifique, au Golfe appellé Nankim.

La Riviere Jaune est la plus grande Riviere de la Chine: Elle

nt que le Li
feroit mille
s vingt -
mmune de
matiques de
, il peut y
Usa ges de

ere de la
averse
fique, au

Elle

prend son origine, comme quelques-uns croient, dans le País de Tanguth ou Tannu, qui est une des Parties Meridionales de la Tartarie, & après avoir baigné les Provinces de Pekim, Kanfi, Homan, Xantum & Nankim, elle se jette dans la Mer Pacifique au Golfe de Nankim.

Sengora est une Riviere qui a ses sources dans les Montagnes blanches, au Septentrion de la Chine, & qui se jette dans le Helum, au dessous de Ula.

Le Helum est une tres-grande Riviere, dont les sources sont inconnuës, & qui a son embouchure dans la Mer Orientale, après avoir reçu le Songra & traversé le País des Tartares Orientaux.

Pekim est la Capitale ville de la Chine, & le sejour ordinaire des Empereurs; après elle les principales Villes sont Hoaingan, Nankim, Hamcheu, Liampo,

L iiii

País de
la Tartarie
oman,
Golfe de

es
e Helum,

nt in
après avoir

le sejour
Villes font

Narcham , Vucham , Chintu ,
 Quiymam , Yunnam , Queillin ,
 Focheu , Canton , & Macao. L'on
 peut ajouter encor Sior , Capitale
 du Roïaume de Corée , dont le
 Roy qui y fait son fejour ordina-
 re , est Tributaire de l'Empereur
 de la Chine depuis que les Tar-
 tares en ont fait la conquête. Nin-
 crita sur la Riviere d'Helum , Ula,
 & Kirim , sur celle de Songora ,
 Xin-Yam , Capitale de la Provin-
 ce de Leaotum , Patrie des Em-
 pereurs qui regnent aujourd'huy
 dans la Chine , peuvent augmen-
 ter le nombre des Villes de ce
 grand Empire.

Caps.

Les principaux Caps sont de
 Saubor & de Liampo.

Mers.

L'Ocean qui baigne les Côtes
 de la Chine , est appellé de la
 Chine , & peut être regardé com-
 me partie de la grande Mer Pa-
 cifique.

n , Focheu ,
 e du
 ai rc , est
 res en ont
 z Kirim , sur
 de Leaotum ,
 ne , peuvent

a Chine , &
 ue .

De la Tartarie.

La Tartarie est un tres-grand Pais peu connu, qui occupe toute la partie Septentrionale de l'Asie, & dont les Moscovites se sont rendus Maîtres d'une partie depuis quelques années.

Divers Peuples sous divers noms, Princes, Langues, & Mœurs, habitent ce grand Etat.

Les plus connus de ces Peuples ^{Peuples} le sont tres-peu, comme les Tartares Orientaux, les Tartares Occidentaux, les Moguls ou Mogols, les Calmucks Blancs & Noirs: Les Usbecks, ou Zagatiens, les Peuples des deux Thibets.

Les Tartares Orientaux ont envahi la Chine depuis peu d'années & ont obligé les Tartares Occidentaux, dont ils apprehendent le remuement, à quitter leur pais, pour venir habiter des Provinces plus Occidentales à leur égard.

e toute la
font rendus

Mœurs,

u, comme
Moguls ou
Zagatiens,

d'années &
ent le
ovinces.

Religion. Ces peuples n'ont point de Religion, que celle qui leur est prescrite par celuy qui les domine.

Lamas. Les Tartares Occidentaux ont une Religion, & des Prêtres qu'ils nomment Lamas, pour lesquels ils ont une veneration singuliere.

Ils campent. Ils n'ont point de Villes, ni Bourgs, ni Villages, ni même aucunes Maisons. Ils logent sous des Tentes & nourrissent des Bœufs, des Chevaux & des Chameaux. Ils ne nourrissent point de Porcs, ni d'Oyes, ni Poules ni autres Volailles & Bestiaux qui s'élevent dans les Villages.

Point de culture, ni de recolte. Ils ne font aucune recolte étant assez paresseux pour ne point cultiver leurs Terres. Ils vivent du lait & de la chair de leurs animaux, & boivent du vin qu'il font assez semblable à nôtre Eau de vie, dont ils s'enyvrent souvent, & passent leur vie à boire, manger & dormir, comme les Bêtes qu'ils conduisent.

Les vins.

est prescrite

qu'ils
uliere.

au cunes
ufs, des
cs, ni
vent dans

ur ne point
chair de
e à nôtre
e à boire,

Schingal & Amur font deux ^{Rivieres,} fort grandes Rivieres, qui traversent le Pais des Tartares, & dont les sources ne sont pas bien connues, non plus que leurs embouchures, que l'on croit être dans l'Ocean Oriental.

Lena, Tachemin & Oby, sont trois fameuses Rivieres qui arrousent la Tartarie Septentrionale, dans laquelle elles ont leurs sources, & leurs embouchures dans l'Ocean Septentrional ou Mer Glaciale.

Ce qui passe sous le nom de ^{Villes de} grande Tartarie a un grand nombre de Villes, (peu connues aux ^{la Tartarie,} Européens,) dont les principales sont Nikanskoy, Argoenoe, Sasiafnoy, Schingal, Lapkajef, Karul & Nipcheu, qui sont entre les Rivieres d'Amur & de Schingal ou Helum; dans la Mugalie qui est au Midy de cette derniere Riviere, les plus connues sont Bait-

es, qui
nt pas bien
t être dans

arrou sent
ur ces, &
aciale.

n grand nom-
ont les
ngal,
d'Amur & de
ette derniere

132 INTRODUCTION
zin, Troeksi, Lambinskoy, Schi-
rogalgoc, Tamerlanku, Cam-
pion, Tangoetska, & Toetima,
comme au Septentrion de d'A-
mur, les plus considerables sont,
Sioetfari, Kakieuva, Kaekisie,
Abasim, Lapketsi, Logorsin, Oe-
nera, Irgenskoy, Rereninkoy,
la Nouvelle & l'Ancienne Salin-
ga, Irkutskoy, Broeder, Toen-
gaerskoy, Tugur, Batalskoe, Maif-
koe, Vuerchie, Kraleenskoy,
Iasulskoy, Iakutskoy, Kraleenf-
ko, Kondokirskoy & Ienifiers-
koy.

Dans la partie Meridionale de
la Tartarie (qui confine au Roïau-
me d'Astracan, à la Mer Caspien-
ne, & à la Perse qui est propre-
ment le Pais des Kalmuks, & des
Usbeks) les principales Villes sont
Kol, Oenack, Olgaeja, Mangul-
lau, Orcange, Kath, Bockora,
Samarnand, Balch, Lop, Cascar,
& Thibet.

Cam pion ,
ur , les plus
im ,
Nouvelle &
, Tugur ,
Iakutskoy ,

Roïau me
pre ment le
font Kol ,
,

Dans la Siberie , qui est un grand País , scitué entre la Moscovie & la Tartarie , sous la domination des Moscovites , borné au Septentrion par la Mer Glaciale , & par la Nouvelle Zemble ; & au Midy par les Kalmuks , & traversé par la Riviere d'Oby , les Villes considerables sont Pustoserkoy , Altim , Sammaroch , Tobol la Capitale & deux forteresses à l'embouchure de la fameuse Riviere d'Oby.

Au Septentrion de la Tartarie, Mers.
se trouvent les Mers d'Amoerse, de Lenskogo , & Glaciale.

De Moscou à Toboul Capitale de la Siberie , au dessous de Toboul se joignent les Fleuves de Toboul & Irtis , qui tombent ensemble dans l'Oby. De-là , montant par le Fleuve Oby , on vient à Surgut ; de-là à Klaren , à Klaren on quitte l'Oby , & on entre dans la Riviere de Kicta ,

Route
d'un
voiage
fait de
Moscou
à Pe-
kim,

of covie & la
Septentrion
Midy par les
onfiderables
& deux
rs d'Amoerse

deffous de
& Irtis , qui
ant par le
en on quitte

qui tombe dans l'Oby; par cette Riviere on navige jusqu'à Makoskié & Horoda, où l'on quitte la Riviere. De-là après quelques jours de marche dans les Bois, on vient à Jemuskia, sur le Fleuve du même nom: c'est le Pais des Monguls, où se trouvent les véritables Martres Zebelines ou Soboules.

On monte de-là jusqu'à la Riviere de Tengusi, qui est grosse comme la Vistule. Les Peuples suivent les manieres des Kalmucks.

Suite de
la Rou-
te de
Moscou
à Pekim.

On monte cette Riviere jusqu'à Ilima, où est scituée la Ville de Ilimsko, où demeure un Vaivode. On descend de-là au Fleuve Lena.

Les Peuples de ces Contrées sont semblables aux Kalmucks, & les plus Riches d'entr'eux portent une veste de peau de Chien, doublée de Sobel, ils donnent l'a-

Ma kofkié
es jours de
du même
bles

offe comme

de la Ville
d de - là au

ks, & les
dou blée

avantage au Chien qui prend la Sobel.

En quittant Lena, on entre dans une Riviere où il y a une grande Ville appelée Iakustauk, où il y a un Vaivode qui ramasse le Dan ou Tribut pour le Kzar de Moscovie, qui se monte par an à 200000. écus,

Il y en a qui tiennent qu'on pourroit aller à la Chine par le Fleuve Lena, mais le chemin le plus connu & celuy qui se pratique ordinairement, est que quand on est arrivé à la Riviere de Tengusi, dont on vient de parler, on va à la Ville de Braska, de-là on monte la Riviere Angara, jusqu'à la Ville Itkutsk, & de-là par cette même Riviere au Lac Baikala où elle prend son origine.

De ce Lac on entre dans une autre Riviere appelée Selinga, & de cette Riviere, on vient à une Ville de Moscovie appelée Salin-

grande Ville
an ou Tribut

Fleuve
le
Tengusi,
à on monte
cette mê me

ga, & de
Salin

136 INTRODUCTION
ginsk , qui a son Vaivode. Ce
sont les limites de l'Empire des
Monguls : Les peuples se ser-
vent d'Armes à feu , dont ils se
servent fort adroitement , & s'ha-
billent à la Chinoise. De Selin-
ga , on pourroit aller en un mois
de chemin à Pekim par le droit
chemin ; mais à cause des Deserts,
on est obligé de faire un tour de
six semaines ; on va donc de - là
dans plusieurs Villes Hussiennes ,
dont l'une qui est avancée vers la
Chine , s'appelle Jaravana ; de-là
on va à Telembi , & à Narouïen-
kié , où l'on se détourne du droit
chemin , mais c'est la coûtume d'y
aller , il y a un Vaivode envoyé
de Moscou. Le Peuple est Bratsk ;
de Narouïenskié , on va par les
Rivieres Schilca & Amor à Al-
bazin.

Suite de
la Route
de Mos-
cou à Pe-
kim.

Là le País commence à être
chaud , il y a du Vin & du Bled
en grande quantité ; la Riviere
d'Amor

des
e fervent
a , on
chemin ;
fix
nes , dont
le - là on va
t chemin ,
de Moscou ,
eres Schilça

d'Amor ou Amur est plus grande que l'Oby : elle tombe dans la Mer Orientale , mais l'entrée en est difficile , à cause que la Mer y est couverte de Roseaux de deux pieds de diametre de grosseur : Les Peuples de ces quartiers s'appellent Targaerinsk & Daoury, ils habitent dans des Maisons & des Villages. Albazin est une des Villes frontieres des Moscovites, d'où l'on sort pour entrer chez une Nation appelée Bogdoisk. Des confins de cette Nation , on va par des Villages une espace de temps considerable , puis on entre chez les Monguls & de-là à Pekim.

Des Isles de l'Asie.

Les Isles de l'Asie se divisent ^{Dans} en Isles qui sont dans l'Océan , & ^{l'Océan:} en Isles situées dans la Mer Méditerranée. Les Principales de l'Océan sont celles du Japon , de Marie-Anne ou des Larrons , de For-

M

ans la Mer
Mer y est
leur : Les
ury , ils
me des Vil les
ez une Na tion
par des
tre chez . les

l'Océan , &
es Principales
es Larrons ,

mosa ou Belle-Isle, de Hainan, Philippines, Molucques, de la Sonde, Ceylan, & Maldives.

Du Japon.

Le Japon est un Empire composé de plusieurs Isles, à l'Orient de la Chine, dont la plus grande est nommée Nippon, dans laquelle se trouvent les Villes de Meaco, Capitale de l'Empire, & de Jedo résidence ordinaire de l'Empereur. Après elles Ximo & Chinkoch sont les plus considérables. Les Japonois sont fiers, farouches & médifans, & ne laissent aborder aucuns Navires étrangers dans leurs Ports depuis quelques années.

Les seuls Hollandois ont ce privilège.

Ils interrogent d'abord l'équipage qu'ils font descendre à terre, font enlever tout ce qu'il y a dans le Vaisseau, jusqu'aux voiles & munitions: puis quand il leur plaît ils rechargent le même Bâtiment

, de la Son

rient de la

uel le fe

e Jedo

Chin koch

ches &

s dans leurs

terre, font

&

e Bâtiment

de telles Marchandises qu'ils veulent, en échange de celles qu'on leur a portées, & remettent le Navire en état d'achever son voiage : le tout avec assez de bonne foy.

Les Isles Marie-Anne, autrefois appellées des Larrons, sont au nombre de quatorze peu ou point habitées : elles ont été découvertes par les Espagnols, & elles sont scituées dans la Mer Pacifique, à l'Orient de la Chine, ainsi que plusieurs autres Isles, qui toutes ensemble portent le nom d'Archipel de saint Lazare.

L'Isle de Formosa ou Belle-Isle sur les Côtes de la Chine, que les Hollandois ont possédée quelque-temps, est aujourd'huy sous la domination des Tartares Chinois.

L'Isle Haynan sur la Côte Meridionale de la Chine, separée de la Province de Quantum ou Cantum, par le Détroit de Tayo.

M ij

Isles de Marie-Anne.

L'Isle de Formosa.

L'Isle Haynan.

es qu'on
voia ge :

Larrons,
elles ont été
la Mer
es Isles,
are .

Chine, que
aujourd'huy

e de
oit de Tayo

Les Isles
Philippi-
nes.

Les Isles Philippines, dont le nombre passe douze cens, furent conquises par Lopez de Villalobos sous Philippe II. Roy d'Espagne: Magellan en avoit fait la découverte l'an 1520. quelques années auparavant.

Les principales de ces Isles sont Manilles ou Luçon, Mindra, Paragou, ou Calmianos, Midano, Tondaye ou la Philippine, Panon, Ceses ou l'Ospentandos, Malbate, Mataban, Abuyot, Dos-Negos, sainte Marie de Parilla, de saint Michel & de saint Jean. Toutes les autres sont peu considerables ou peu connus.

La plus grande partie de ces Isles reconnoissent le Roy d'Espagne, & font profession de la Religion Catholique, mais les originaires du País qui n'ont point été convertis, sont Idolâtres.

Les Isles
Moluc-
ques.

Les Molucques, sont un grand nombre d'Isles, qui tirent leur

ze cens,
. Roy
0. quelques

ndra, Pa-
e, Panon,
os- Negos,
Toutes les

Es pague, &
aires du País
ques, font un

A LA GEOGRAPHIE. 141
nom de cinq petites Isles qui en
font partie , dont Ternate est la
principale ; les quatre autres sont
Tidor , Machian , Motir & Ba-
chian , scituées à la Côte Occi-
dentale de Gilolo. Ces cinq Isles
sont possédées aujourd'huy par les
Hollandois , qui en tirent un si
grand nombre d'Epiceries , que
cela fait la plus grande partie des
Richesses que ces peuples enlevent
des Indes.

Les autres Isles sont Gilolo ou
Batochina , Celebes , Macassar ,
Banda , Ceram , Flores , Timor ,
Tenu , Bours , & Amboyne , d'où
vient le cloud de Gerofle.

Les Habitans des Côtes de ces
Isles sont aussi traitables , comme
ceux qui habitent le dedans sont
farouches & brutaux.

Ces Isles furent découvertes par
Magellan pour les Espagnols ; qui
en furent chassés quelque temps
après par les Portugais. Les Insu-

est la
& Ba chian
s font
n si grand
es Richeffes

affar ,
ne , d'où

, comme

nols , qui en
es Infu

laïres chasserent ceux - cy assistez des Hollandois , qui s'en sont rendus en partie les Maîtres. Les Originiaux sont Idolâtres, & les Etrangers, Chrétiens ou Mahometans.

Partage
de la Terre
par le
Pape Alexandre
VI.

Sous le Pontificat d'Alexandre VI. Les Rois de Portugal & de Castille partagerent la Terre , suivant l'Ordre de ce Pape & de la maniere suivante.

Le Globe étant divisé en 360. degrez , il ordonna que les Espagnols posséderoient les Conquêtes qu'ils feroient dans les 180. degrez à compter depuis les 36. degrez de Lisbonne vers l'Occident ; & aux Portugais, les autres 180. degrez à compter depuis le même lieu à l'Orient ; ce qui déterminâ l'Empereur Charles V. d'envoier prendre possession des Isles Molucques l'an 1519. par Magellan , qui avoit quitté le service des Portugais. Ce qu'il fit après avoir fait connoître , quoique

font ren
les Etran
andre

aniere

f pagnols
egrez à
; & aux
le lieu à
prendre
ui avoit
connoître

faussement, que lesdites Isles Molucques étoient scituées dans le partage du Roy d'Espagne, selon Ptolomée, qui met par un faux supposé 30. degrez entre le fleuve Inde & le Gange, quoy qu'il n'y en ait pas la moitié.

Les Isles de la Sonde, prennent leurs noms de ce fameux Les Isles de la Sonde. Détroit qui entre l'Isle de Java, & celle de Sumatra, & ce Détroit a reçu ce nom de la Sonde du Port de Bantam qui y est scitué, appelé le port de la Sonde. Il y en a trois considerables, Borneo, Java, & Sumatra, & une quantité de petites beaucoup moindres.

La plus grande des trois est celle de Borneo, qui a une Ville de même nom, bâtie comme Venise. Java est la plus Meridionale, où est scituée la Ville de Bantam, autrefois une des plus florissante de l'Asie; mais dont le Commerce est ruiné à vingt lieues à l'Est, sur la

dans le
faux
qu'il n'y en

le fameux
matra, &
il y est
rables,
coup

le de mê
, où est
ite de
Est, sur la

144 INTRODUCTION
même Côte & sur les ruines de
Jacatra depuis que les Hollandois
ont construit Batavia , aujour-
d'huy le centre du Commerce des
Indes & le Siege du President de
la Compagnie Hollandoise aux
Indes Orientales. Sumatra est une
grande Isle , qui regne à l'Occi-
dent de la presqu'Isle Orientale
de l'Inde , & qui n'en est separée
que par un Canal de dix ou douze
lieuës , qu'on nomme Détroit de
Malacca. Elle est divisée en plu-
sieurs Roïaumes , dont celuy d'A-
chem est le plus considerable , ou
le plus connu.

Les Habitans de ces Isles sont
assez semblables aux autres en
mœurs , Religions & Gouverne-
mens.

De l'Isle
de Cey-
lan.

L'Isle de Ceylan est à la pointe
de la Presqu'Isle Occidentale de
l'Inde , dont elle n'est separée que
par le Déroit de Manar.

Elle est une des plus delicieuses
&

andois ont
Indes & le
Orientales
presqu'Isle
al de dix ou
divisée en
derable ,

en mœurs ,

Isle
étroit de

:)

& des plus abondantes de l'Asie : elle a son Roy , & les Hollandois s'y sont emparez des Forteresles de Negombo & de Colombo sur les Portugais qui les y possedoient : ces mêmes Hollandois y ont encore toute la Côte , & eux seuls ont le Commerce de l'Isle , qui en Epiceries , ne cedent à aucunes , & il s'y voit des forests de Cannelle.

La Pêche des Perles se fait dans son voisinage. Il se trouve dans ces Rivieres des Rubis , des Saphirs & des Topases.

Les Habitans Insulaires y sont Mahometans.

Les Maldives contiennent une si grande quantité d'Isles, d'Islettes, & de Rochers, divisez en treize parties, qu'ils nomment Atollons ou Cantons, qu'on en croit le nombre passer dix mille, dont quelques-unes sont habitées, les autres non.

Des Isles
Maldi-
ves.

N

Hollandois
ombo sur les
y ont en core
si en
s de Cannelle .
ave dans ces

té d'Isles ,
es , qu'ils
passer dix
n ,

Ces Isles sont dominées par un seul Roy , qui fait sa résidence dans celle qu'ils nomment Male ; elles sont assez steriles , pour faire dire que leurs plus grandes richesses ne consistent qu'aux débris des Vaisseaux qui font naufrage sur leurs Côtes.

Leur situation est au Sud-Oüest de la presqu'Isle Occidentale de l'Inde , & à l'Orient des Côtes d'Afrique ; chacun de ces Cantons est entouré de Bans de Pierres qui reçoivent tous les coups de la Mer ; de sorte que ces petites Isles demeurent tranquilles , même dans la tempête , à cause de ces barrières de pierres , sans lesquelles elles seroient submergées il y a long-temps.

Le plus grand de ces Cantons n'a pas cinquante lieuës de tour , & est composé de 8. à 900. Islettes, dont la plus grande partie n'a pas plus de deux lieuës de circuit.

ce dans
faire dire
s des

tale de
tons est
e la Mer ;
dans la
les elles

our , & est
a pas plus

Ce qu'il y a de plus admirable ce sont quatre ouvertures ou manieres de canaux, autour de chaque Canton, dans lesquelles des Vaisseaux de moyenne grandeur ont le mouvement libre, & peuvent voguer facilement, & les Illetes qui composent ces Cantons sont si près l'une de l'autre, que l'on peut souvent ajamber de l'une à l'autre.

Toutes ces Isles excepté ces dernières, sont tres-fertiles, & tres-abondantes en fruits excellens, en mines riches, en pêches de Perles & de Poissons, & sur tout en Epiceries.

Les Isles de l'Asie, scituées dans la Mer Mediterranée sont Cypre, la quatriéme residence des Chevaliers de Malthe. C'est la plus considerable, elle est possedée par les Turcs depuis l'an 1570. Après on considere Rhodes, fameuse pour avoir été la cinquiéme resi-

Isles de
l'Asie
dans la
Mer Me-
diterran-
née.

ou manieres
les Vaisseaux
ont voguer
ont si près

es, & tres -
ches de Perles

ranée font
e valiers de
edée par les
neufe pour

148 INTRODUCTION
dence des mêmes Chevaliers , &
pour son Colosse du Soleil qui a
passé pour une des sept Merveil-
les. Les Turcs s'en emparerent
l'an 1522. Les autres Isles sont dans
l'Archipel & appartiennent au
Turc , dont les plus considerables
sont celles de Scarpanto , Limona
Piscopia , Nizarro , Levita , Zina-
ra , Lango , Lero , Pathmos , Ni-
carria , Samos , Scio , Metelin &
Tendos.

Puissance
des Hol-
landois
dans l'A-
sie.

Les Hollandois sont de tous les
Européens ceux qui ont le plus de
forces , de Richesses , & de Terres
en Asie : Car outre le Siege du
President qui est à Batavia , & le
Gouverneur qu'ils ont à Bantam ;
ils ont encore six Gouvernemens
Generaux.

Le premier sur la Côte de Co-
romandel ; trois dans les Isles Mo-
lucques , sçavoir Ambone, Banda,
& Tarnate ; un dans l'Isle de Cey-
lan ; & un autre à Malacca. Ils ont

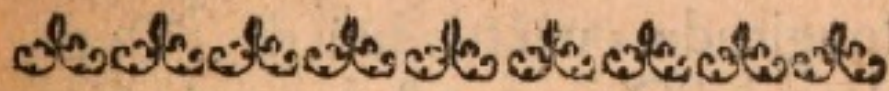
il qui a
erent l'an
t au Turc ,
ona
os , Ni

ui ont le
ie : Car
neur qu'ils

s Mo
le de Cey

aussi des Gouverneurs particuliers à Macassar, à Padan dans l'Isle de Sumatra, à Bina, à Timor, à Andragiry, à Cochim, &c. Ils ont aussi des comptoirs à Hispahan, & à Bandarabasti en Perse; à Surate, à Agra & à Amadabat dans le Mogol; à Bengal au fond du Golfe du même nom; à Balimbourg & Jombit dans l'Isle de Sumatra; à Banka, à Ligor, Siam & à Tunquin; & un dans le Japon.

dans l'Isle de
c. Ils ont
rfe; à Sura
nd du Golfe
natra; à



DESCRIPTION DE L'AFRIQUE.

L'AFRIQUE, est une grande presque Isle, separée des autres parties du Monde, par des Mers, hormis de l'Asie, à laquelle elle est attachée par l'Isthme de Suez, large d'environ 25. lieuës.

Elle est separée de l'Europe

N iij

es parties du
est attachée

qu'elle a au Nord, par la Mer Méditerranée.

Elle a au Midy l'Océan Ethiopien ou Meridional ; elle est séparée de l'Amérique qu'elle a à son Occident , par le même Océan Ethiopien ; & de l'Asie qu'elle a à l'Orient par la Mer Rouge & l'Isthme de Suez. Son étendue du Nord vers le Sud est depuis le Cap de Bonne en Barbarie , jusqu'au Cap de Bonne Esperance aux Côtes des Caffres. Et sa plus grande longitude ou étendue de l'Occident à l'Orient , est depuis le Cap verd jusqu'au Cap de Guardafuy.

Division
de l'Afri-
que.

On peut diviser l'Afrique en Septentrionale & en Meridionale, étant coupée par l'Equateur, presque en deux parties égales.

Vers le Septentrion sont l'Égypte, la Barbarie, le Bildulgerid, le Saara ou les Deserts, la Nigritie ou le País des Negres, la Guinée, les Roïaumes de Benim, Mujoc,

separée de
Ethiopien ;
ne de Suez .
me en
es Caffres .
Orient , est
On peut
ale , étant

gerid , le
a Guinée ,

A LA GEOGRAPHIE. 151
Medra, & Nubie avec l'Empire des
Abissins, qui fait partie de l'Ethio-
pie, ainsi que la Côte d'Ajan.

La partie Meridionale est com-
posée des Roïaumes de Congo &
d'Angola, des Etats du Monoe-
mugi & du Monomotapa, des
Côtes des Caffres, de Mozambi-
que, Zanguebar & Melinde, &
d'une partie de l'Ethiopie.

Description des Etats de l'Afrique.

De l'Egypte.

L'Egypte a été long-temps gou-
vernée par des Rois: Les Romains
qui s'en rendirent les Maîtres
après la mort de Cleopatre, la
possederent jusqu'à Omar second
Calife des Successeurs de Maho-
met, qui s'en empara: Saladin y
établit l'Empire des Mamelus (ce
nom est Siriaque & signifie sol-
dat, c'étoit l'élite de la Milice du
Souverain & la fleur de sa Cava-

Gouver-
neurs de
l'Egypte.

N iiiij

artie de

Congo &
, des Côtes
& d'une partie

Rois: Les
es après la
Calife des
tablit
sol dat, c'étoit

152 INTRODUCTION

lerie ; il falloit qu'ils fuſſent tous Chrétiens ou enfans de Chrétiens) qui dura juſqu'à l'an 1516. que Selim Empereur des Turcs aiant tué le dernier Soudan ſubjugua toute l'Egypte ; ſes Succesſeurs la poſſèdent encore aujourd'huy , & la font gouverner par un Bacha ou Beglierbey , qui fait ſa reſidence au Caire , & qui a ſous luy treize autres petits Gouverneurs ou Beys , qui envoient au Caire ce qui compoſe le gros Tribut , que l'Egypte eſt obligée d'envoier tous les ans à la Porte.

Etendue
de l'E-
gypte.

L'étendue de l'Egypte du Midy au Septentrion , ou du Sud au Nord , eſt de près de deux cens lieuës , & ſa largeur d'Orient en Occident environ de cent lieuës.

Bornes.

Elle eſt bornée au Septentrion par la Mer Mediterranée ; à l'Occident par le Deſert ou Roïaume de Barca : au Midy par l'Abiſſinie & la Nubie , & à l'Orient par

ns) qui dura
rnier
encore
qui fait fa
neurs ou
e l'Egypte
te du Midy
euës , & fa
ident par le
e , & à

la Mer Rouge & l'Isthme de Suez.

L'Air n'y est pas bon, à cause des chaleurs & du limon que laisse le Nil après sa retraite, qui fait sortir un grand nombre d'insectes des terres qu'il a inondées.

De l'Air d'Egypte.

L'Egypte seroit tout-à-fait sterile, si ce n'étoit l'inondation que fait ce Fleuve une fois l'an.

Le Nil rend l'Egypte fertile.

Son accroissement commence au milieu de Septembre.

Sa bonne cruë est de 24. pieds.

se pas

Si elle est moindre, il arrive sterilité, parce qu'il n'arrouse pas toutes les terres.

Eau étant trop & la terre est

Si elle est plus grande, elle cause famine, parce que l'Eau étant trop long-temps à se retirer, la saison des semailles se passe & la terre est trop grasse.

Mediterranées ont

L'Isthme de Suez qui separe la Mer Rouge de la Mer Mediterranée, n'a qu'environ 30. lieuës de largeur; plusieurs Puissances ont tenté d'y ouvrir un passage, mais en vain.

De l'Isthme de Suez.

C'est proche du Caire & de l'autre côté du Nil , qu'on voit encore ces fameuses Pyramides, & ces Momies , près du village de Sakara.

Des Mers
d'Égypte.

La Mer Méditerranée baigne les Côtes Septentrionales d'Égypte , & le Nil s'y embouche ; & la Mer Rouge arrouse la partie Orientale.

Cap.

Le Cap Gallo se fait remarquer sur la Côte de la première.

Villes
d'Égypte.

Les Villes les plus considérables d'Égypte sont le Caire , qui en est la Capitale ; Alexandrie le plus fameux Port de Mer d'Afrique sur la Mer Méditerranée , scitué à l'embouchure d'un Canal tiré du Nil ; Damiette , à l'embouchure orientale du Nil ; Bensvef & Sirge sur les bords Occidentaux de la même Rivière ; Suez , Ville considérable au fond de la Mer Rouge, Port de Mer, qui donne le nom à l'Isthme qui separe l'Afrique de l'Asie.

t encore ces

onales
se la partie

Caire , qui
r d'Afrique
al tiré du Nil
Sirge sur les
derable au
l'Isthme qui

De la Barbarie.

La Barbarie qui est la partie la plus Septentrionale d'Afrique est bornée au Septentrion par la Mer Méditerranée ; à l'Occident par la Mer Atlantique ; au Midy par le Bildulgerid ; & à l'Orient par l'Égypte.

On la divise en six Roïaumes, dont les quatre premiers du côté d'Orient sont sous la protection de la Porte, avec reconnoissance.

En commençant par la partie Orientale, on trouve Barca qui est un País desert & sterile.

Tripoly qui ne subsiste que des Pirateries que font ses Habitans. Ceux de Tunis font le même métier. Alger dont le Gouvernement approche plus de la Démocratie que de la Monarchie, subsiste comme Tunis & Tripoly ; leurs Deys ou Princes n'ont d'autorité que ce que la Milice leur en veut lais-

Bornes.

Division,

Des Roïaumes de Barca.

Tripoly.

Tunis.

Alger.

le d'Afrique
ccident par
ent par l'E

premiers du
connoissance
Barca qui

nt fes

e
de la
s ou Princes

fer prendre (quoique dépendant du Grand Seigneur.) Cette Milice ne souffre point d'autres Deys ou Chefs que ceux qu'elle a choisi & qu'elle détruit le plus souvent peu de jours après, sans avoir égard à la naissance ni à l'ordre de succession.

Sterilité
du Pais

Tous ces Pais generalement parlant sont steriles.

Des
Roïaumes de
Fez & de
Maroc.

Les Roïaumes de Fez & de Maroc, sont sous la domination d'un même Roy & de Religion Mahometane, comme la plus grande partie de la Barbarie : Celuy de Fez n'est separé de l'Europe que par le Détroit de Gibraltar.

Les Côtes de Maroc sont baignées de l'Ocean Atlantique.

Peuples.

Les peuples de Barbarie sont gens ramassez de diverses Nations, dont les Mores sont les principaux, & qu'on dit être des restes des Sarrafins ; ils habitent les Villes, & les Arabes tiennent

tte Mili ce
choisi &
oir égard à

on d'un
rande partie
par le

. Les
ons dont les
Sarrafins ;

la campagne, & vivent dans les Montagnes.

Toute l'étendue d'Orient en Occident de la Barbarie est d'environ neuf cens lieues, & sa plus grande largeur du Midy au Septentrion, est d'environ 80. lieues.

Les principales Villes de ce qu'on appelle Barbarie sont Barca, Capitale d'un Roïaume de même nom. Cairen ou Daëra dans le même Roïaume, c'est un Port sur la Mediterranée; Tripoly, Capitale de son Roïaume, retraite de Corsaires; Porteti & l'Arendia sont peu de chose, & sur la même côte; Tunis autre retraite de Corsaires, Capitale du Roïaume de ce nom, près de laquelle on voit des restes de l'ancienne Carthage; Biserte est un petit Port sur la même Côte; Alger le plus fameux Port de Corsaires qui soit sur la Mer Mediterranée, est la Capitale d'une Republique ou

Etendue de la Barbarie.

villes considerables de Barbarie.

rie est d'en-Midy au Sep

e font Barca
. Cairen ou
rranée ;
Porteti &
autre retraite
laquelle on
it Port sur la
foit sur la

Roïaume de même nom , qui a encore sur la même Côte les Villes d'Oran , Tenes , Brisch , Bugie , Gigeri , Bonne , & le Bastion de France ; Constantine est une Ville assez avant dans les Terres.

Fez & Maroc , sont deux Villes tres - considerables & Capitales chacune d'un Roïaume de même nom , sur les Côtes desquelles sont encore Velez & Tetuan sur la Mediterranée ; Ceuta aux Espagnols , & Tanger dans le Détroit de Gibraltar ; Larache , Mahmore , & Salé sur l'Océan qui sont retraites de Corsaires.

Du Bildulgerid.

Bornes.

Le Bildulgerid est borné au Septentrion par la Barbarie ; à l'Occident par l'Océan Atlantique ; au Midy par les Deserts ; & à l'Orient par l'Egypte. Sa plus grande longueur y compris le Desert de Barca , est d'envi-

Barca.

es Vil les
ffion de
res .

pitales
elles font
pa gnols , &
, & Salé fur

à l'Occident
ote . Sa plus

ron mille lieuës ; & sa plus grande largeur , qui est fort irreguliere , est depuis quarante jusqu'à cent cinquante lieuës.

On divise ordinairement ce Pais **Division** en huit principaux Etats ou Provinces , qui sont le Desert de Barca , le Bildulgerid propre , Tetchort , Zeb , Tegoratin , Segelmesse , Darha & Tessel : Ces Pais sont habitez par les Originaires **Peuples** & par les Arabes, qui sont presque également brutaux , voleurs , perfides & inhumains.

La Religion la plus commune **Religion** est la Mahometane , mêlée d'un peu de Judaïsme.

L'air y est brulant, quoique sain, **L'air** la terre Sabloneuse & peu cultivée ; la plus grande richesse du Pais consiste en Dattes & en Chameaux. **Richesse**

Les Villes de Tessel , Dara , Segelmesse , Tegoratin , Zer , Bildulgerid, Fazzen, & Torrega, sont **Villes**

regulic re

ux Etats ou
propre , Te
s Pais font
ui font
ns ,
e , mêlée

se & peu cul
c en Cha

tin , Zer ,

160 INTRODUCTION
les Capitales des Pais ou Roïaumes , qui composent le Bildulgerid.

Du Saara ou Desert.

Qualité
du Pais.

Saara , en Arabe veut dire Desert : Ce nom fait assez connoître que ce Pais est sterile , encore plus que le Bildulgerid , qu'il a au Septentrion , l'Océan Atlantique à l'Occident , le Pais des Negres au Midy , & la Nubie à l'Orient.

Scitua-
tion.

Division.

On divise ordinairement ce Pais en sept Deserts qu'on appelle Gaoga , Gorno , Berdoa , Lempta , Targa ou Zaguara , Zuenziga , & Zenhaga ; l'air y est sain & brulant , les Peuples y sont du moins aussi brutaux , sauvages & voleurs que dans le Bildulgerid.

Peuples.

Ils ont des Chefs qu'ils nomment Xequés , la plupart vivent dans le libertinage , à la campagne , sans Religion , & le peu qu'il y a de

ildul gerid .

noître que ce

Sep

res au Midy

en sept

Targa ou

les Peuples

ns le Bildul

ent dans le

y a

A LA GEOGRAPHIE. 161
de Villes suivent la Doctrine de
Mahomet.

Ce Pais a près de mille lieuës Etenduë.
de long , & sa largeur est depuis
quarante jusques à deux cens cin-
quante lieuës.

Zanhaga , Tegazza , Zuenziga , Villes.
Chir , Targa , Lempra , Suma ,
Berdoa , Borno , & Gaoga , sont
les principales Villes des Etats qui
composent ce qu'on appelle Saara
ou les Deserts.

De la Nigritie.

La Nigritie , ou Pais des Ne- Scitua-
gres , est scituée entre les Deserts tion.
& la Guinée.

On divise ce Pais ordinaire- Division.
ment en quatorze Roiaumes ; sça-
voir de Grangora , de Zanfara ,
de Zegzeg , de Cassena , de Cano ,
de Guber , de Gago , des Agazes ,
de Mandiga , de Melly , de Tom-
busa , de Gualata , de Genehoa , &
des Jolofes. Ces derniers sont à

O

principales Villes des

lieuës .

, de Cassena , de Cano ,
ès . Ces derniers sont à

Isle de
Gorée.

l'embouchure de la grande Riviere de Niger près d'une Isle appelée Gorée, possédée aujourd'huy par les François qui font un gros commerce aux environs du Cap Verd, par le moyen de la Compagnie appelée de Senega.

Compagnie de
Senega.

L'air du
Pais.

L'air de ce Pais est tres-chaud & tres-sain : sa longueur est de près de huit cens lieuës, & sa largeur depuis cent quarante jusqu'à trois cens.

Etendue.

Peuples.

Les Peuples y sont lâches & ignorans, Mahometans, ou Idolâtres.

Fertilité.

La Terre y est aussi fertile que dans pas-un autre pais d'Afrique.

Niger
qui se dé-
borde.

Le grand fleuve Niger le traverse d'Orient en Occident. Il se déborde quelquefois, & laisse un limon qui fait le même effet que le Nil en Egypte.

Riches-
ses.

Les Richesses qu'on tire de ces vastes Pais, consistent en poudre d'or, dents d'Elefans, ambre gris,

e appelée
com merce
gnie gnies de

est de près de
f

tres .

e grand
quelquefois, &

re d'or ,

A LA GEOGRAPHIE. 163
miel, vin de Palmiers, & sur tout
des Esclaves qu'on transporte en
Amerique. Il y a aussi un peu de
lin & de cotton.

Galata, Genhoa, Tombur, Can- Villes.
tozi, Mandinga, Tambi, Gago,
Guber, Agades, Cano, Casseno,
Cangara, Zegzeg, Bito, Zanfara,
& Senganda sont les Villes Capi-
tales des Etats qui composent la
Nigritie ou Pais des Negres.

De la Guinée.

La Guinée peut être regardée
comme la partie Meridionale des
Negres.

Elle est bornée au Septentrion Bornes.
par la Nigritie; à l'Orient par le
Roïaume de Biafara; au Midy par
l'Ocean Ethiopien, & à l'Occident
par l'Ocean Atlantique.

Elle se divise en trois parties; Division.
celle du milieu est la vraie Gui- Vraie
née, entre le Cap des Palmes & Guinée.
la Riviere de la Volta: On ap-
pelle ordinairement cette Plage la

O ij

transporte en

, Tambi,
g, Bito,
qui

de des

à l'Orient
ien, & à

est la vraie
e la Volta:

164 INTRODUCTION
Côte des Dents , à cause du grand commerce des dents d'Elefans qui s'y fait ; une partie est nommée aussi Côte d'Or , à cause de quelques Mines d'Or qui se trouvent en ses quartiers.

Aux
Hollan-
dois.

Les Hollandois y possèdent saint Georges de la Mine , qu'ils enleverent aux Portugais , l'an 1637. Mourée ou le fort de Nassau , Axime , Botru & Cormentive.

Aux
Anglois.
Aux
Danois.

Les Anglois y ont le Cap de Cors & Deniachan ; & les Danois Christiansbourg & Frisderisbourg.

Mala-
guette.

La partie Occidentale est nommée Malaguette du nom de ce Poivre long , dont cette partie abonde : Elle s'étend depuis les Montagnes de la Lune jusqu'au Cap des Palmes.

Décou-
verte.

Elle fut découverte premièrement par les François , lesquels y établirent quelques Colonies. Les Portugais , les Anglois , les Hollandois , &c. s'y font depuis établis.

elefans qui
quel ques

ls enle
assau Axime

& les

ce Poivre
tagnes de

els y
, les Hol

Le Roïaume de Benin est la partie ^{Benin,} Orientale de la Guinée, il tire son nom de sa Capitale, qui est une des plus belles Villes de l'Afrique.

La scituation de tout ce País <sup>scitua-
tion.</sup> est entre le quatre & le douzième degrez de Latitude Septentrionale, & depuis le neuf jusqu'au trente-huitième degrez de Longitude.

On peut connoître par la scituation <sup>Tempe-
rature,</sup> que cette Terre est fort chaude, quoique grasse & fertile; l'air y est mauvais, particulièrement aux Etrangers.

Son grand commerce est de Poivre, de Cannes de Sucre, de Ris, <sup>Com-
merce.</sup> de Cotton, d'Orge, de Millet & de Poudre d'Or, dont il y a quelques Mines dans le País. On y voit un grand nombre de Singes, d'Elefans, de Paons, de Perroquets, de Leopards & de Tigres. Et on en tire du Morfil ou Dents d'Elefans, avec des Esclaves. Il

la Guinée, il
illes de l'A

e douzième
if jusqu'au

re est fort
ais,

Sucre, de
d'Or, dont il
bre de
ds & de
des Esclaves

y a quelques années qu'un Roy d'Arda , dont le petit Roïaume est scitué sur cette Côte envoia un certain Matheo Lopez son sujet , Ambassadeur en France.

Peuples.

Les Peuples de Guinée sont spirituels , adroits , orgueilleux , larçons , & tres-subtils , forts & de fatigue , mais paresseux & lâches , la peau tres-noire , & vont tout nus ; ils boivent du vin de Palmiers , mangent la chair des animaux toute cruë , même avec les entrailles.

Femmes.

Les femmes y sont tres lubriques.

Gouver-
nemens.

Ce Pais est gouverné par un nombre infini de Roitelets , qui sont presque tous Idolâtres , ainsi que leurs sujets.

Religion.

Villes.

Tomba , Jamo , Caceres , Xabanda , Bogia , Benin & Arda sont les Villes les plus considerables des Pais qui composent la Guinée , sur les Côtes de laquelle il

ume est
sujet ,

ux , larçons
ches , la
Pal miers ,
entrailles .

Roitelets , qui
ets .

Arda font les
qui née , sur

A LA GEOGRAPHIE. 167
y a des Colonies d'Européens , au
petit-Dieppe , au grand Sestre dit
Paris , à Aximes , à saint Georges
de la Mine & à Christiansbourg.

*Des Roïaumes de Medra , Biafar, des
Capons , de Catomb , de Gabaon ,
Loangha , Cacongo , Congo &
Dongo ou d'Angola.*

Tous ces Roïaumes sont sci-
tuez au Midy de la Guinée : Ils Scitua-
tion.
ont au Septentrion le Roïaume de
Zanfara , le Desert de Borno , &
la Nubie : à l'Orient l'Ethiopie :
au Midy les Côtes de Caffres ; &
à l'Occident l'Océan Meridional
ou Ethiopien. Tous ces Pais s'é-
tendent en Latitude depuis le on-
zième degré Meridional jusqu'au
quinzième Septentrional , & dans
sa plus grande Longitude depuis
le trentième jusqu'au quarante-
troisième ; ainsi ils se trouvent au
milieu de la Zone Torride , & par

and Sestre dit
iansbourg .

omb , de
ola .

ruinée : Ils
ert de Borno ,
Caffres ; & à
Pais s'é
l jufqu'au
de depuis le
nt au milieu

cette raison ils sont excessivement chauds.

Pluies.

Les Pluyes y sont frequentes depuis Avril jusqu'en Août qui est leur Hyver. L'Eté qui commence en Septembre & qui finit en Mars est chaud & sec & moins étouffant qu'en Hyver.

est leur
Mars est

Gouver-
nemens.

Chacun de ces Roïaumes a son Roy, qu'ils nomment Mani: il y a des Gouverneurs dans les Villes à qui l'on rend beaucoup de respect.

i: il y a des
respect.

Couleurs
des Peu-
ples.

Tous les Peuples y sont noirs & Idolâtres, & grand nombre de Sorciers, & sacrifient au Diable.

Colonies.

Les Portugais qui y ont beaucoup de Colonies & même un Evêque dans l'Isle de Loando, y ont fait prêcher l'Evangile, qui y a fait beaucoup de progresz depuis quelques années.

grand nombre de
beau coup
ont fait
uis quelques

Cou-
leurs.

Ils sont tous noirs, hors les enfans des Portugais qui sont comme on les appelle Mulâtes ou Metis,

com 'me on

Metis , qui est un bazanné entre le noir & le blanc. Ils vont la ^{Vête-} plus grande partie vêtus de toile ^{mens.} de Cotton ou de Palmiers , hors les Grands , qui s'habillent à la Portugaise.

Leur Fruit le plus commun est ^{Fruits.} le Banane , dont ils font leur pain , & ils tirent leur vin des Palmiers. Ils ont les mêmes Fruits & les mêmes Animaux que leurs voisins ; c'est-à-dire , des Cannes de Sucre , du Ris , du Cotton , de l'Orge , du Millet , de Poivre long , &c.

Des Elefans , des Tigres , des ^{Ani-} Leopards , des Singes , des Serpens , ^{maux.} &c. Quelques - uns se peignent le corps de diverses couleurs ; certaines petites coquilles , qui se trouvent dans l'Isle de Loando , ^{Mon-} leur servent de Monnoye. ^{noye.}

Banza - Loangha est la Capi- ^{villes.} tale du Roïaume de même nom ; saint Salvador , Loando , Dongo , saint Laurent , d'Ongo & d'An-

P

otton ou de Palmiers ,

ont les mêmes Fruits & du Millet , de Poivre peignent le corps de e .

urent , d'Ongo & d'An

170 INTRODUCTION
gola font les plus considerables
Places.

De la Nubie.

Bornes.

La Nubie est un grand Roïaume
peu connu, qui a l'Egypte au Sep-
tentrion; l'Abissinie à l'Orient;
l'Ethiopie au Midy; le Saara &
le Bildulgerid à l'Occident.

Situa-
tion.

Sa longitude est depuis le qua-
rante-deuxième degré jusqu'au
cinquante-deux. Sa situation
étant au-delà du Tropique de
Cancer & dans la Zone Torride;
la chaleur y doit être grande &
insupportable.

Fertilité.

La Riviere du Nil qui la tra-
verse dans sa partie Orientale du
Midy au Septentrion, rend par
son débordement ses bords tres-
fertils; Il n'en est pas de même
des autres endroits de ce Roïau-
me, où il y a néanmoins des Can-
nes de Sucre, que les habitans
laissent dans sa noirceur, n'ayant

Cannes
de Sucre

pic au Midy : le Saara
ux . Sa situation étant

ds tres fertils ; Il n'en
habitans laissent dans sa

pas l'adresse de le purifier. Il y a aussi de l'Or, de la Civette, du bois de Sandal, de l'Yvoire, & un Poison si subtil & si cher qu'on ne le vend aux Etrangers cent Ducats l'once, qu'à condition & avec serment de ne s'en pas servir dans le Pais; un grain est suffisant pour donner la mort à dix personnes.

Richesse,

Poison.

Ce Roïaume est gouverné par un Roy, qui ne nous est guere connu; ses sujets sont noirs, & s'habillent de toile de Cotton.

Gouvernement.

Couleurs

Habillemens.

Religion.

Leur Religion est un Christianisme à la maniere des Abissins.

Il y a une grande disette d'Eau par tout ce Pais, où les Bêtes ferores sont en grand nombre; c'est ce qui fait qu'il y a peu de Commerce avec les Européens, & par cette raison peu de certitude aux diverses Relations que nous en avons.

Peu d'Eau.

Beaucoup de Bêtes ferores.

Peu de Commerce.

La Ville Capitale de ce Roïaume.

P ij

vette,

aux Etrangers

e s'en pas

mort à dix

us est guere

toile de

nisme à la

es Bêtes fe-

fait qu'il y a

te raifon peu

172 INTRODUCTION
me est Jalac , scituée sur le Nil.

De l'Abissinie.

L'Abissinie , Habessine ou Abassine , est un grand Empire scitué au milieu de la Zone Torride Septentrionale , qui a l'Egypte au Septentrion , à l'Orient la Mer Rouge , au Midy l'Ethiopie , & à l'Occident la Nubie.

Cet Empire est divisé en un grand nombre de Roïaumes & de Peuples , dont la plus grande partie est sous la domination du grand Negus , qui est le nom qu'on donne ordinairement à cet Empereur , & non pas celui de Prête-Jean , comme quelques-uns de nos Anciens nous ont faussement voulu faire croire : Il y a aussi de ces Roïaumes & de ces Peuples qui ne sont que sous sa protection , & d'autres qui se sont revoltez.

Un certain Peuple Galle , venu comme on croit de la Guinée , y

Scitua-
tion &
Bornes.

Division.

Vray
nom de
l'Empe-
reur.

Du Peu-
ple Gall

scitué au
au Sep
& à l'Oc

de Peuples
nd Negus ,

s - uns de
aussi de ces
tion , &

a fait des incursions terribles & démembré de cet Etat plusieurs Roïaumes & Provinces.

Les Turcs y possèdent les meilleurs Places de la Côte d'Abex, sur la Mer Rouge.

Les Montagnes de ce vaste País sont assés temperées, mais les campagnes sont d'une chaleur insupportable ; il est assez fertile aux environs des Rivieres, en Millet, Maiz, Froment, Raisins, Zingembre, Sucre, Miel, Cire, Cotton, Lin, &c. & en toute autre sorte de Fruits & Legumes, que nous connoissons en Europe, & d'autres qui sont propres au País.

Ils ont aussi des Mines d'Or, d'Argent, d'Etain, de Cuivre, de Plomb, de Fer, & de Soufre.

Toutes sortes d'Animaux domestiques, feroces & sauvages y sont en grand nombre & fort incommodés.

Les Peuples y sont assez spiri-

assieurs

Côte d'Abex

ées, mais les est assez Maiz, Froment, & c. & en ons en

de Cuivre,

uvages y

Possession des Turcs.

Temperature,

Fertilité.

Mines.

Animaux.

Peuples.

tuels, hospitaliers & de bonne humeur ; mais paresseux , & se soucient peu de l'avenir. Ils sont

Couleurs.
Habille-
mens.

noirs, mais moins que les Negres.

Ils s'habillent selon leurs qualitez, de Soye, de Cotton, ou de Peaux

Religion.

de Bêtes, passées en chamois. Ils se vantent d'être descendus des

premiers Chrétiens ; mais depuis plusieurs années la Religion Ca-

tholique n'y est plus suivie que par quelques Européens, & avec peu

de seureté pour leurs personnes.

Ils sont partie Chrétiens schismatiques, partie Mahometans & Ido-

lâtres ; l'Empereur & les Grands suivent l'herésie des Cophtes.

L'Empereur fait sa Residence, tantôt en un endroit & tantôt en un autre, selon les saisons.

Circon-
cision, &
Baptême

Ils Circoncisent leurs Enfans & puis les Baptisent, les mâles quarante jours après leur naissance & les femelles soixante.

Liberali-

Il y a quelques années que le

& se fou
ns que les
oye, de
nois. Ils se
puis
e que par
erfonnes. Ils
& Ido lâtres ;

st en un autre

nte jours

Pape donna une somme tres-confi-
derable , accompagnée d'un grand
nombre de Missionnaires , pour y
aller prêcher l'Evangile & bapti-
fer ces Peuples , qui ont témoigné
depuis quelques temps avoir des-
sein de se convertir , à l'exemple
de leur Reine.

té du Pa.
pe.
ccompagnée
er l'Evangile
es temps

Ambamarjan est Capitale de
l'Abissinie , Dobarouva & Arum ,
font Villes considerables ; Amba-
zel & Geshem font deux Forte-
resses ; Sequem & Erqui font deux
Ports sur la Mer Rouge , aux
Turcs.

uva & Arum ,
x Forte reffes
x Turcs .

Des Sources du Nil.

Pierre Pais, Jesuite Portugais,
dit, qu'étant à la suite de l'Empe-
reur des Abissins le 21. Avril 1618.
il monta sur la Montagne d'où
sort le Nil , & trouva sur le som-
met deux sources rondes de qua-
tre Paumes de diametre chacu-
ne , dont l'eau étoit claire & de
bon goût.

Sources
du Nil.

, qu'étant à la
onta sur la
met deux
dont l'eau

Ces sources n'ont point d'issues sur la superficie de la Montagne ; mais elles percent ses entrailles & sortent par le pied avec impetuosit  , & il ne put trouver le fond de ces sources.

La plate-forme du sommet de cette Montagne est d'un jet de fonde ; & sur la Montagne m me   l'Occident ,   un mil de distance demeure un certain Peuple , qu'on appelle Guix. La pente de ce Mont est rude , & on n'y peut monter que du c t  du Septentrion ,   une lieu  du pied du Ruisseau , qui se jette dans le Nil   quelques pas de-l .

Le cours de cette Riviere au sortir de la Montagne coule vers l'Orient environ une port e de mousquet , puis vers le Septentrion , & dans cet espace il re oit trois Ruisseaux qui le grossissent considerablement. A une journ e de-l  il re oit une grande

tagne ;

le fonde ; &
demeure un
est rude , &
du pied du

ers l'Orient
, & dans

le

Riviere nommée Ja - Ma , après quoy il poursuit son cours vers l'Occident jusqu'à 25. ou 30. lieuës de sa source, puis va vers l'Orient, & tombe dans un grand Lac, au sortir duquel il fait plusieurs plis en tournoiant vers le Midy & se jette entre des Rochers en se precipitant de la hauteur de quatorze brasses avec un bruit effroïable, & ses eaux forment une vapeur si épaisse, que de loin il semble un nuage.

A quelque distance de-là il se cache dans des Rochers, dont les pointes sont si proches les unes des autres, qu'on jette des Ponts pour y faire passer une armée.

Au sortir de-là il tourne à l'Occident, ensuite au Septentrion, & n'est éloigné pour lors de sa source que d'environ une journée, & après s'être encore recourbé plusieurs fois, tant vers l'Orient, que vers l'Occident, il sort de l'Abif-

rs vers
vers l'Orient
ieurs plis en
e pre cipitant
& ses eaux

dont les
jette des

trion, &
ournée, &
orient, que

Suite des
sources
du Nil

finie , traverse la Nubie & l'E-
gypte , & porte ses eaux dans la
Mer Mediterranée.

De l'Ethiopie.

Scitua-
tion.

L'Ethiopie est un tres-grand
Païs fort inconnu , scitué directe-
ment sous la Ligne , qui le divise
presque également : Il a la Nubie
au Septentrion, l'Abissinie, les Cô-
tes d'Ajan & de Zanguebar à l'O-
rient ; au Midy le Monoemugi ;
& à l'Occident les Roïaumes de
Congo, de Biaffar, de Medra, &c.
Cette position fait qu'il se trouve
Mediterrané , c'est-à-dire , enfer-
mé d'autres Etats sans être borné
de la Mer d'aucun côté.

Roïau-
mes &
Peuples.

On y compte les Roïaumes de
Mujaco, Gingito, Zendra, Alaba,
Macaco, &c. & les Païs ou Peu-
ples Ximerche, Nimeamaye, Caf-
fres, Mopenda, Matamea, Fun-
genes, Mahala, Jages, Giagnes,
Granze, Dobas, &c.

la Mer

te ment
ie au
à l'O rient
e Congo ,
ve
tre borné

ndra ,
merche ,
Mahala ,

Dans la partie Meridionale de ces Pais inconnus font les Lacs fameux par leur grandeur , de Zaffan & Zaire , d'où fort la grande Riviere du même nom. La partie Meridionale du Lac Zaire est appellée Zambre.

Grands Lacs.

font les Lacs a gran de ire est

Nos anciens Geographes & quelques - uns de nos modernes , faisoient sortir de ce Lac les sources du Nil , que nous sçavons aujourd'huy être plus Septentrionales du moins de 300. lieuës.

Fausſes ſources du Nil.

s modernes ,

entriona les

ais & de ces ageurs

le , qu'il faut our en parler

Les Descriptions qu'on a faites autrefois de ces Pais & de ces Peuples sont si chimeriques , & les Voiageurs modernes en disent si peu de chose , & presque fans certitude, qu'il faut attendre qu'on en ait découvert plus de particularitez pour en parler.

Incertitude de ces Pais.

ne : elle

Des Côtes d'Ajan.

La partie Meridionale de cette Côte est sous la Ligne : elle s'étend

ſituation.

jusqu'au Cap de Guardafuy, qui est scitué à douze degrez ou environ de latitude Septentrionale: elle est bornée de ce côté-là par le Golfe d'Arabie; à l'Orient, par l'Occan Indien: les Côtes de Zanguebar luy sont au Midy; l'Ethiopie & l'Abissinie à l'Occident: On la divise en Côte Dangay & Deferte, en Roïaume d'Adel, d'Adea & Magadora, & Republique de Brava.

Peuples. Les Peuples y sont noirs à l'Occident; blancs à l'Orient sur la Côte; & les Arabes Beduins, qui courent le País, tres-bazannez.

Religion. Leur Religion est la Mahometane.

**Com-
merce.** Les Portugais y ont quelques Colonies, & l'on y trafique de l'Or, de l'Argent, de l'Yvoire, de l'Ambre gris, de la Cire, &c.

**Iste de
Zocoto-
ra,** La fameuse Isle de Zocotora est Nord-Est du Cap de Guardafuy sur cette Côte, Auça-Gurelle,

ou envi ron
par le Golfe
n gucbar luy
fion . On la
Adea &

ur la Côte ;
ez . Religion

e l'Or , de
La fameuse
luy sur cette

A LA GEOGRAPHIE. 181
Adea, & Brova, ce sont les trois
places les plus considerables de
cette Côte.

Des Côtes de Zanguebar.

La partie Septentrionale de cette Côte est sous l'Equateur ; sa partie Meridionale s'étend jusqu'au dix-huitième degré de latitude Meridionale : elle est bornée au Septentrion par les Côtes d'Ajan, l'Océan Indien luy est à l'Orient, la Cafrerie au Midy, & le Monoemugi & l'Ethiopie à l'Occident.

On divise cette Côte en Roïaume de Chielette, Roïaume & Côte de Melinde, Roïaume de Mozambique & Roïaume de Mongal. Il y a encore un nombre de petits Roïaumes, comme de Lamo, Patta, Sian, &c. dont la plus grande partie sont sous la Domination ou Protection des Portugais, & quelques-uns leurs sont Tributaires.

rables de

s l'Equateur ;
e degré de
entrion par
frerie au

, Roïaume
ne de Mon
de Lamo,
Domi nation
Tributaires .

Religion. Les Originaires sont ou Idolâtres ou Mahometans heretiques selon les Turcs.

Villes. Les Portugais sont Maîtres de Mozambique : Ils y ont bâti une Citadelle dans l'Isle près du Port, ils possèdent Mombaze & Melinde ; ils ont construit une Forteresse à la premiere & laissent détruire la Ville , à cause de son mauvais air ; & comme ils sont possesseurs de presque toute la Côte , la Religion Catholique y est professée avec autant de liberté que dans Melinde : il y a bien vingt Eglises , assez belles.

Peuples. Les Peuples y sont traitables : les habitudes qu'ils ont avec les Européens les ont polis ; ils sont noirs & vont tout nus jusqu'à la ceinture. Leur plus grand trafic est l'Or & l'Yvoire ; l'air y est mal sain & la terre n'y produit pas assez pour nourrir les Habitans. Il y a des Bœufs , des Chevres & des

Productions.

ont bâti une
& Me linde
détruire la
effeurs de
fée avec
ès , assez
ont avec les
fqu'à la
y est mal
ans . Il y a

es selon les

Moutons ; ces derniers ont leurs queuës si grosses , qu'elles pesent quelquefois jusqu'à trente livres.

Du Monoemugi.

L'Empire de Monoemugi est scitué au milieu de la Zone Tor-
ride Meridionale. Il est borné au Septentrion par le Roïaume de Mecaο ; à l'Orient par les Côtes de Zanguebar & Caffrerie ; au Midy par le Monomotapa ; & à l'Occident encore par les Caffres.

Scitua-
tion.

Ce pais nous est si peu connu, qu'on peut dire qu'il ne l'est point du tout.

Peu connu.

Les Portugais y ont une Forteresse dans l'Isle que la Riviere Zembeze y forme , qu'ils nomment saint Martin. On y compte entre autres Roïaumes ceux d'Inhambanc, Sacumbe & Chicova ; ce dernier a une Ville de même nom , qu'on croit être la plus considerable de ce grand Etat. Comme

Forteres-
se des
Portu-
gais.

s pesent

Zone Tor-
Roïaume de
e ; au Midy
s .

il ne l'est

e la Riviere
tin . On y
de &
t être la

ces Peuples sont entourez par les Ethiopiens , les Caffres & les Monomotapans , on suppose qu'ils tiennent de leurs Voisins. La Ville la plus connuë de cet Etat est Chicova.

Du Monomotapa.

Situation. L'Empire ou Roïaume de Monomotapa s'étend depuis le trentième degré de longitude jusqu'au cinquante. Ce qui fait connoître que cet Empire est scitué partie dans la Zone Torride , & partie dans la Zone Temperée.

Il y a au Septentrion le Monomugi ; & les Côtes des Caffres à l'Orient , au Midy & à l'Occident.

Puissance. On croit cet Etat le plus puissant de l'Afrique , & qu'il renferme vingt-cinq Roïaumes , qui luy sont tributaires.

Nature du País. La nature du país & les Pluies frequentes temperent les chaleurs que

& les Mo
La Ville la

tren tième
ôtre que cet
ans la Zone

ffres à

renferme vingt

rent les

que sa situation luy doit donner, les Fruits y viennent sans cultiver la Terre.

Les Montagnes y ont des Mines d'Or & d'Argent : l'Empereur fait sa residence dans la Ville de même nom que son Empire, située sur la Riviere, que les Portugais nomment du saint Esprit.

Mines
Ville.

Les Peuples qui sont noirs sont tres soumis, & sont spirituels : Il vont nuds jusqu'à la ceinture, & se couvrent la Tête avec un morceau de drap noir. On ne sçait pas bien quelle est leur Religion.

Peuples,
Religion.

Les Portugais qui y ont introduit le Commerce, font quelque progres en faveur du Christianisme.

Monomotapa, Zimbaoc, & Butua, font les plus considerables Villes connues de cet Empire.

Villes.

Des Côtes de Caffres.

Les Côtes des Caffres ou Caf-

Situation.

Q

ans cultiver

: l'Empereur
on Empire,
int Esprit.

font spirituels
avec un mor
eligion.
e, font

frerie, sont les Côtes qui entourent à l'Orient, au Midy & à l'Occident l'Empire du Monomotapa.

Division. On peut les diviser en trois parties, en Orientaux depuis l'Embouchure de la Riviere Zembeze jusqu'au Tropicque ou Cap de saint Sebastien. En Meridionaux, depuis ce Cap en faisant le tour de celui de Bonne Esperance, jusqu'au Tropicque ou Cap S. Blaife. En Occidentaux depuis ce Cap jusqu'à celui de sainte Marie, situé au Roïaume d'Angola qui est au Septentrion des Caffres. Ces Côtes terminent l'Afrique du côté du Midy.

Habitans.

Caffres signifie gens sans Loy & sans Gouvernement.

Partie Occidentale.

La partie Occidentale est la plus sauvage & la moins connue.

Partie Meridionale.

La Meridionale commence à être mieux découverte que cy-devant, par les voïages frequens

que font les Hollandois du Cap de Bonne Esperance, fort avant dans les Terres.

La description de ce Cap se trouvera cy - dessous.

La Côte Orientale est differente des deux autres, à cause du Commerce que ces Peuples ont avec les Européens.

Les Portugais y ont introduit le Christianisme : il y a aussi quelques Mahometans; mais les Originaires, sont à peu près aussi vicieux que les autres.

Des Mers qui baignent les Côtes d'Afrique.

Les Côtes d'Afrique au Septentrion, sont baignées par la Mer Méditerranée.

A l'Orient la Mer Rouge & l'Océan Oriental ou Indien sous divers noms, baignent les Côtes d'Egypte, d'Abex, d'Abissinie, d'Ajan, de Zanguebar, de Me-

linde, de Mozambique, des Caffres & de Madagascar.

L'Océan Meridional, sous les noms de Mer des Caffres, baigne toute la Caffrerie Meridionale. Le Cap de Bonne Esperance est la partie d'Afrique qui s'avance le plus dans cette Mer.

L'Océan Occidental, sous les noms de Mers de Congo, de Guinée, du Cap Verd & des Canaries, arrose les Côtes Occidentales des Caffres & celles des Roïaumes d'Angola, d'Ongo, de Congo, Loangha, Catombo & de Benin, la Côte d'Or & tout le reste de la Guinée, ainsi que les Côtes du Pais des Negres, ou s'embouche le Niger, divisé en plusieurs branches.

Le Cap Verd & la partie qui avance le plus dans cette Mer, qui arrouse encore les Côtes du Saara, du Bildulgerid, des Roïaumes de Maroc & de Fez, & c'est

baigne toute
t la partie

e Gui née,
les des
ngo,
fte de la
bou che le

r, qui
Roïau mes de

dans la partie la plus Septentrionale de ce dernier Roiaume qu'est scitué le Détroit de Gibraltar, par lequel la Mer Mediterranée se communique à l'Océan.

Des Isles d'Afrique.

Les Isles d'Afrique sont en grand nombre, les premières à l'Occident & qui en sont les plus éloignées sont les Açores ou Terceres, dont les plus considerables sont Terceres, saint Michel, sainte Marie, saint Georges, del Pico, Fayal, del Guervo, & de Flores. Quelques Européens font passer leur premier Meridien par la Tercere, qui est la plus grande de ces Isles, & qui doit donner, selon quelques Auteurs le nom aux autres. Elles sont scituées à trois cens lieuës ou environ de la Côte d'Espagne.

Les Isles Açores ou Terceres & Flaman-des,

Les Flamans qui les ont découvertes leur donnerent le nom

ume qu'est
année fe

emieres à
es font les
es font
el Pico,
font passer
ande de ces
n aux autres.
ôte d'Espagne

om

190 INTRODUCTION
d'Isles Flamandes , sans les vou-
loir garder ; Mais Gonzalles Vel-
les en prit possession au nom du
Roy de Portugal l'an 1449. elles
sont encore possédées aujour-
d'huy par les Portugais.

Ils leur ont donné le nom d'A-
çores à cause de la quantité d'E-
perviers qu'on y voit.

Elles sont scituées selon les
François entre le trente - huit &
quarantième degrez de latitude ,
& entre le 347. ou le 349. de-
grez , & le 356. de longitude.

Les habitans suivent la Reli-
gion Catholique.

L'Isle
MADERE. L'Isle Madere qui est au Nord
des Isles Canaries , & à l'Occi-
dent des Côtes d'Afrique , fut
premierement découverte sous le
Regne d'Edoüard I I I. Roy d'An-
gleterre , par Robert Machin
Anglois , qui y aborda & y mou-
rut , ainsi que la belle Anne
d'Aiffet qu'il avoit enlevée de

s Vel les
s font

E perviers

le grez , &

& à l'Occi
s le Regne
ois , qui y
t enlevée

Bristol en Angleterre ; le Vaisseau dans lequel ils s'étoient embarquez , aiant été poussé à la Rade de cette Isle par la tempête , ces malheureux Amans mirent pied à terre pour se rafraîchir ; peu de jours après une furieuse bourasque s'étant élevée mit le Vaisseau en si grand danger , que les cordes des Ancres s'étant cassées, le Vaisseau alla le second jour se briser sur la Côte de Maroc ; l'Equipage se trouva dans l'esclavage , & les deux Amans restez dans l'Isle au desespoir ; ils y moururent de misere avec ceux qui les avoient accompagnez à terre.

Le reste de l'Equipage trouva dans les prisons de Maroc un Esclave Espagnol , bon Pilote , appelé Jean de Morales à qui ils raconterent leurs aventures , & tres-particulierement la découverte de l'Isle , dans laquelle ils avoient laissé leur Maître. Quel-

embarquez
s
peu de jours
en si grand
f feu alla
se trouva
desespoir ; ils
gnez à terre

Et clave
raconterent
l'Isle ,

que temps après ce Jean Morales tomba entre les mains des Portugais , & Jean Gonzalve Zarco , Gentilhomme de Dom Henry , Infant de Portugal , qui étoit employé par ce Prince dans ces découvertes , se servit de Morales pour faire la découverte de Madere , en l'année 1420. Il luy donna le nom de Madere , à cause de la quantité de Bois dont cette Isle étoit couverte.

L'année précédente ce même Gonzalve avoit abordé à la petite Isle de Port - Saint , près de Madere au Nord - Est.

Les Isles
Canaries.

Non loin de Madere au Sud - Est , on trouve les Canaries , nommées ainsi du nom de la plus considérable de ces Isles , dont les principales sont Canaries , Gomeza , de Fer , Palma , Teneriffe , Lancelotte , & Fertaventura , ces deux dernières furent conquises par Jean Betancourt Gentilhomme

s Portu
y , Infant de
vertes se
l'année
ité de Bois

e tite Isle

Canaries ,
s , dont les
eriffe ,
quifes par

A LA GEOGRAPHIE. 193
me François l'an 1417. Elles sont
situées à l'Occident de l'Afrique
vis-à-vis le Cap de Nom, qui est du
Roiaume de Maroc. Plusieurs Au-
teurs croient que ces Isles sont
celles que les Anciens ont appel-
lées Isles fortunées.

Canarie est la plus belle & la
plus fertile ; Elle fournit ces ex-
cellens vins qui en portent le nom.
Elle fut conquise sur les Insulaires
pour le Roy d'Espagne , par Pierre
Verra Espagnol , en l'an 1483.

Ferdinand Paruza Espagnol ,
se rendit maître de Gomera
en 1445.

L'Isle de Fer est celebre par le
premier Meridien que les Fran-
çois y font passer , comme étant
la plus Occidentale des Canaries,
& cela par une Ordonnance de
Louis XIII. en 1634.

Pour ce qui est de l'Arbre que
nos premiers voïageurs y pla-
çoient , & qui distilloit assez d'eau

R

e l'Afrique
oc . Plusieurs
ont appel

e fournit ces
sur les
agnol , en l'an

en 1445 .

que les Fran-
tale des
1634 .

pla çoient , &

De l'Isle
de Fer.

par ses feuilles , pour fournir à tous les habitans de cette Isle , il ne se trouve plus , du moins nos derniers Voïageurs disent qu'ils n'en ont rien appris , & que les Habitans ne sçavent ce que c'est.

La Palma.

La Palma fut subjuguée en 1493. par Alfonse Ferdinand de Lugo , qui en 1496. s'empara aussi de Teneriffe.

Teneriffe.

Cette dernière Isle avoit été regardée jusqu'à présent pour l'Isle la plus élevée , & son Pic pour la plus haute Montagne de la Terre ; mais un de nos plus fameux Voïageurs modernes n'en demeure pas d'accord.

Pic.

Quelques Européens font passer leur premier Meridien par ce Pic , c'est une Montagne composée de Rochers , fort escarpée & d'environ deux lieuës & demie de hauteur au sommet de laquelle il y a une espee de Chaudiere ou Puy , dont l'ouverture a à peu près

e , il ne fe
en ont
Palma fut
496.

Isle la plus
mais un
l'accord .

ce Pic ,
d'environ
une

A LA GEOGRAPHIE. 195
trente toises de diametre & plus
de soixante de profondeur. Le
tour de cette Chaudiere est gar-
nye de petites pierres chaudes &
brûlées, couvertes de souffre, &
quand on en arrache quelques-
unes il se fait un bruit, & il en sort
des vapeurs si nuisibles, qu'il en
pourroit couter la vie aux cu-
rieux.

Les anciens Habitans de cette Des Ha-
bitans.
Isle ont un secret pour durcir le
Bois d'une telle maniere, que la
lime la mieux trempée n'y sçau-
roit mordre. Ils sçavent encore
conserver leurs morts sans se cor-
rompre, & sans qu'il y paroisse
aucune alteration ni changement,
non plus que s'ils dormoient.

Ils sont si adroits, si subtils & De leur
Adresse.
si alertes, qu'ils descendent de
leurs Rochers dont le milieu de
leur Isle est rempli, avec une agi-
lité surprenante, en sautant de
Rochers en Rochers, quelquefois

R ij

. Le tour de
brûlées,
s'il se fait
pourroit couter

pour durcir le
sçau roit
pour rompre,
non plus que

descendent de
une agilité
is

Adresse
des Ha
bitans.

jusqu'à dix toises de haut. Pour cela ils ont une lance de la hauteur & de la grosseur d'une demie pique, ils joignent les gros doigts de leurs pieds contre le bout d'embas & regardent fixement le lieu où ils veulent se poser, qui n'est quelquefois qu'une pointe de Rocher d'un demi-pied de large; Ils s'élancent en l'air & laissent couler la lance, en sorte que le bout d'embas touche le Rocher plutôt que leurs pieds: & dans ce même moment ils se laissent glisser le long de cette lance, le plus doucement qu'ils peuvent, & diminuent ainsi la pesanteur de leurs corps & la rapidité de leur chute.

Ils sifflent si fort de leur bouche, qu'on entend leur sifflement de cinq lieues, jusqu'à pouvoir même rendre sourds ceux qui demeureroient quelque temps près d'eux.

Des Isles Les Isles du Cap Verd sont sci-

a hauteur &
gts des Ha
nt le lieu où
Rocher
couler la
ôt que leurs
ng de cette
nfi la

ment de cinq
meureroient

tuées à cent quarante lieuës ou environ du Cap de ce nom ; elles font en grand nombre : les plus considerables font les Isles de saint Jacques , de saint Nicolas , de sainte Luce , de saint Antoine , de saint Vincent , de Feu , du Sel , de Bonne Veüe , de May & de Brune.

du Cap Verd.

e ce nom ;
es Isles de
Antoine de
& de Brune .

Elles furent découvertes par Antoine Nole Genoïis , sous le Regne d'Alfonse V. Roy de Portugal l'an 1460. Elles sont moins peuplées & moins fertiles que les Canaries , en Vins , Fruits & Bestiaux ; mais elles ont en abondance du Sel & des troupeaux de Boucs & de Chevres , dont on fait passer les peaux au Bresil & en Portugal : c'est ce que nous nommons Maroquins.

Découvertes.

s , sous le
Elles font
ns , Fruits &
& des
s peaux au
uins .

Fertilité.

la Ligne ,
ez Gonfalvez

L'Isle de saint Thomas est située justement sous la Ligne , environ à quarante - cinq lieuës du Cap de Lopez Gonfalvez , qui est

De l'Isle de saint Thomas.

198 INTRODUCTION
du Roïaume de Loangha au côté
occidental d'Afrique.

Les Portugais la découvrirent
l'an 1405. & la nommerent saint
Thomas du jour qu'elle fut dé-
couverte. Les Portugais s'y vien-
nent rafraîchir dans leurs passages
des Indes.

Les Portugais en furent chassés
par les Hollandois l'an 1641. mais
quelques années après les Portu-
gais s'en remirent en possession & y
ont fait faire une bonne Citadelle.

L'air
mauvais. L'air y est mal-fain pour les
Etrangers. Il n'y croît ni Bled,
ni Vin, mais bien des Palmiers,
Ce qu'el-
le pro-
duit. du Maiz, du Sucre & des Bata-
nes, qui est une grosse racine
dont les Insulaires font leur Pain;
elle produit aussi une grande quan-
tité de Porcs.

L'Isle du
Prince. Il y a d'autres Isles dans le mê-
me Golfe de saint Thomas dont
les plus considerables sont l'Isle
du Prince, nommée ainsi à cause

saint
vien nent

1. mais
ffion & y
r les
n des
coffe racine
nde quan

ont les plus

que le Prince de Portugal en tiroit le revenu.

Elle est scituée au Nord-Est de saint Thomas.

L'Isle de Ferdinand Poo, ou du Port, est scituée encore plus dans le fond de ce Golfe, entre celle du Prince & la Riviere de Camerones.

L'Isle d'Anno-Bon, ou de Bon An, parce qu'elle fut découverte le premier jour de l'année par les Portugais, qui la possèdent encore comme les deux précédentes. L'air est bon dans ces Isles qui sont assez fertiles & peuplées.

L'Isle de saint Mathieu a été découverte par les Portugais, l'an 1526. & abandonnée depuis.

L'Isle de l'Ascension, découverte par les Portugais le jour de cette Fête, est sterile & sans eau douce, quoique la Mer soit assez poissonneuse: elle est inhabitée.

L'Isle de Ferdinand Poo.

L'Isle d'Anno-Bon.

Isle de S. Mathieu.

L'Isle de l'Ascension.

encore plus
ce & la

ut découverte
la possèdent
ces Isles qui

abandonnée

ugais le jour
de la Mer soit

L'Isle de
sainte
Helene.

Le 21. de May 1502. jour de sainte Helene, Jean de Nova Portugais, fit la découverte de l'Isle qui porte ce nom.

Les Anglois s'en font emparez depuis : elle est tres-fertile & abondante en toutes sortes de rafraichissemens, scituée comme les precedentes dans l'Ocean Ethiopien. Elle est estimée l'Isle du Monde la plus loin de Terre-ferme, étant éloignée de plus de 300. lieuës de la Côte d'Angola, & de plus de 500. du Bresil. Il y a quelques années qu'à 150. lieuës à l'Orient de cette Isle on découvrit, selon quelques Relations modernes, une autre Isle qu'on nomma nouvelle sainte Helene; mais que ceux qui croient l'avoir découverte se soient trompez, ou que cette Isle ait abîmé par quelque accident, il est constamment vray que nos derniers Voïageurs n'en ont pu avoir aucunes nouvel-

De la
nouvelle
sainte
Helene.

or tugais,
font
ortes de
ean Ethio
- ferme,
& de plus
Orient
nes, une
le que
e cette
que nos

les, quelques perquisitions qu'ils en aient fait.

Les Isles de Tristan de Cunha, découvertes par les Portugais l'an 1506. sont inhabitables, & scituées à 350. lieuës ou environ au Sud-Oüest du Cap de bonne Esperance.

Les Isles de Tristan de Cunha,

les Portugais lieuës ou

A l'Orient de l'Afrique dans l'Océan Indien, sont quantité d'Isles dont la plus considerable est celle que les Habitans nomment Madagascar, & les Portugais qui l'ont découverte l'an 1506. de saint Laurens, du nom de Laurens Almeida, fils du premier Vice-Roy des Indes Orientales pour les Portugais. Depuis les François qui y établirent quelques Colonies l'an 1642. la nommerent Dauphine. Elle est scituée entre le onze & le vingt-sixième degrez de latitude Meridionale; & depuis le soixante-quatre jusqu'au soixante-dix de longitude, selon les dernieres

De l'Isle de Madagascar,

quantité de que les t découverte e, fils du gais. Depuis 2. la vingt-xan te - nieres

observations , & par ainsi une des plus grandes Isles du Monde. Elle est assez fertile ; mais les Habitans en sont cruels , fourbes , tout-à-fait barbares , & presque sans Religion , c'est ce qui fait que les François qui y avoient construit le Fort Dauphin dans la partie Meridionale , ne pouvant surmonter la ferocité de ces Peuples , ont abandonné les habitations qu'ils avoient dans cette Isle.

L'Isle de Mascaregne.

L'Isle de Mascaregne (ainsi nommée d'un Portugais de la Maison de Mascarenhas , qui l'a découverte ,) est scituée à l'Orient de Madagascar , dont elle n'est éloignée que d'environ cent lieuës : Flacourt François en prit possession pour le Roy en 1654. elle a bien cinquante lieuës de circuit & quinze de traverse ; elle est tres-fertile , l'air y est pur & tres-fain. Les principales habitations des François étoient aux Ports de

nde . Elle
 , tout - à -
 e les
 rtie
 oles , ont
 le de
 i fon de
 e
 eüës :
 elle a bien
 es fertile ,
 François

saint Paul , de l'Ascension & de saint Denis.

Il y a des Isles sans nombre aux environs de Madagascar , dont les unes sont peuplées & d'autres desertes , mais toutes assez fertiles. Les plus considerables portent les noms de Maurice , de Diego Rodriguez , de sainte Marie de Querimba , de Monfia , de Zanzibard , de Pemba , &c.

L'Isle Zocotora , ou Socotara , est scituée à trente lieuës à l'Orient du Cap de Guardafuy à l'entrée du Golfe Arabique : elle peut avoir cinquante lieuës de tour.

L'Isle
Zocotora.

Elle produit quantité de bois d'Aloës , & de Sang-dragon , & du reste tres-sterile ; selon les dernieres Observations , elle doit être à soixante-quinze degrez de longitude.

Il y a quantité d'Isles dans la Mer Rouge qui sont ou peu considerables ou peu connuës.

, dont les
z fertiles .
Diego Ro
Zanzibard ,

euës à l'O
: elle peut

on , & du
e doit être à

con

Nos dernières Relations font mention des Bisseaux & des Bizagots.

Des Isles
des Bisseaux &
des Bizagots.

Les Bisseaux est une Isle dans l'Océan Atlantique, sur la Côte du País des Negres, dont elle fait partie : elle est assez grande vis-à-vis l'embouchure de la Riviere des Bisseaux, qu'on appelle autrement de Geves. Cette Isle a un Roy principal nommé le Roy des Bisseaux, & il y a huit autres Gouverneurs de Provinces qui relevent de lui, & qui se disent aussi Rois.

Les Isles des Bizagots sont sur la Côte du País des Negres, proche de l'Isle des Bisseaux : elles sont en grand nombre. Les principales sont celles de Bizegut, Boulhomme, Carache, Carare, Gazegut, Cagnabak, Formosa, Callane, Oranghy, May, Papagay, Sorciere, Sota, Tambaly & autres, la pluspart habitées. Elles

i zagots .

sur la
elle est
eaux,
cipal
urs de

pro che de
pales font
Sorciere ,

A LA GEOGRAPHIE. 205
sont à l'embouchure de Rio grande, entre la Côte & les Basses de saint Pierre, jusqu'à l'embouchure de Rio de Domingo.

*Des Isles d'Afrique dans la Mer
Mediterranée.*

Ces Isles sont Malthe, la Pantelerie & Lampadouze. Malthe est une Isle sterile ; elle n'abonde en toutes choses que par le secours de ses voisins. L'Empereur Charles-Quint la donna comme Roy de Sicile l'an 1530. à Philippe de Villars de l'Isle-Adam, Grand-Maitre des Chevaliers de saint Jean de Jerusalem. Elle peut avoir vingt lieuës de tour, sept de long, & quatre de largeur ; elle appartenoit autrefois au Roy de Tunis ; mais l'an 1089. Roger le Normand Roy de Sicile, s'en rendit le Maître.

La Pantelerie a titre de Principauté depuis 1620. que la Ma-

Basses de

uzze . Malthe

que par le

anna comme

adam ,

Elle peut

eur ; elle

oger le Nor

que la Mai-

son de Requesens l'a acquise : elle a environ dix lieuës de tour.

La Lampadouze.

La Lampadouze est une petite Isle deserte, où il y a une petite Chapelle reverée de toutes les Nations : elle est du Roïaume de Tunis, à quarante lieuës ou environ au Midy de Malthe, elle n'est fertile qu'en lapins.

Des principaux Caps d'Afrique.

Des Caps d'Afrique.

Les Caps les plus considerables d'Afrique sont Gallo, en Egypte, Durazzo, Lucho, Raxalin, Bonandria & Rafato, dans le Roïaume de Barca.

Les Caps de Lorat, Succa, Mezrata & Zoara dans le Roïaume de Tripoli.

Le Cap Bon le plus Septentrional de l'Afrique dans le Roïaume de Tunis.

Les Caps Roux, de Fer, Bugeroni, les sept Caps Matifou, Arbatel, Tenes, Jui, Falcou & Fal-

our . La
ne petite
de Tunis
fertile

font Gallo
to, dans

ne de

ume de

Ar batel ,

diba , dans le Roïaume d'Alger, & des trois Fourches dans le Roïaume de Fez.

Tous ces Caps sont sur la Mer Mediterranée.

Le Cap Cantin , dans le Roïaume de Maroc ; ceux de Guerre, & de Nom, dans le Roïaume de Tefset, qui est du Bildulgerid ; de Bajador , dans le Roïaume de Zanhaga , qui fait partie des Deserts, les Caps des Barbes, de Carrogero , le Cap Blanc , le Cap Verd ; & ceux de Verga & Sagnes , sont sur les Côtes du País des Negres.

Le Cap Verd est scitué entre les Rivieres de Gambie & de Senega aux País des Negres. Ce Cap est remarquable en ce que un peu dans la terre il y a deux petites Montagnes appellées Mamelles, en forme de pain de sucre , lesquelles vont en diminuant de hauteur jusqu'au bout du cap, lequel est encore assez élevé & coupé en

s le Roïau

re , & de
de Ba
eferts , les
erd ; &
gres .

t de Se-
en ce que
s Mamelles
de hau teur
é en

rond & tres verd , tant par la quantité d'Arbres dont il est couvert , que par la Pelouse qui satisfait entierement la veuë.

Les Caps de Serre Lionne , de Tagrin , de sainte Anne , de Monte , Dos Baixos , des Palmes , Lahou , Apollonia , des trois Pointes , de Formoso , & des Ambozes , sont tous scituez sur les côtes de Guinée & dans le grand Ocean Atlantique ou Occidental , ainsi que ceux de Nigritie , du Desert , du Bildulgerid & de Maroc.

Les Caps scituez dans l'Ocean Meridional , sont de Clare Padron , de Ledo , des trois Pointes , de sainte Marie , sur les Côtes des Roïaumes de Gongo , de Dongo , & Dangola. Les Caps Negres , de Riupiz , des Noires , sont sur la Côte Occidentale des Caffres.

Cap de
bonne Es-
perance.

Sur cette même côte dans la partie la plus Meridionale s'avance le fameux Cap de Bonne Esperance,

vert >

lon te ,
n tes , de
Guinée &
ix de

dron , de
Roïaumes
piz , des
même
avance

rance , scitué aux environs de trente-neuf degrez de longitude.

En 1651. Les Hollandois prirent le parti de s'établir à ce Cap , & pour cet effet acheterent d'un Roitelet de ces quartiers environ une lieuë de terre , qu'ils payerent en Eau de vie & Tabac , & ne bâtirent pour lors qu'un Fort de bois , où ils mirent quelques cent hommes de garnison & douze ou quinze pieces de Canon : Mais en 1680. ils y ont construit une Forteresse de Pierre de taille à cinq Bastions , & y ont placé plus de soixante Canons. Il y a à present près de deux cens Maisons fort propres, à la Hollandoise , bâties à une portée de Mousquet de ce Fort.

On appelle Outentos ou Hottentos , les peuples qui sont à quarante ou cinquante lieuës aux environs de ce Cap , à cause que quand ils voient ou qu'ils com-

Etablisse-
ment des
Hollan-
dois.

Habitans
du Cap
de bonne
Esperan-
ce.

S

ude .

ablir à ce
et de ces
au de vie &
nirent
ces de
le Pierre de
ons . Il y a à
landoise ,

qua rante ou
. quand ils

mercent avec les Européens , ils se servent d'un mot qui sonne comme celuy-la.

La plus grande partie de ces peuples sont sans Religion , ils ont quantité de troupeaux de Bœufs & de Moutons qu'ils échangent contre du Tabac & de l'Eau de vie. Ils sont assez doux , ils ont la taille belle & l'air degagé , les dents blanches , les yeux vifs & le teint fort bazanné , & toujours de belle humeur ; mais les plus laids , les plus sales & les plus infames de tous les hommes. On n'en a pas assez dit dans toutes les peintures ridicules qu'on en a fait ; la graisse dont ils se frottent les cheveux , & les poux qu'ils ont en quantité & qu'ils mangent les rendent extrêmement puants.

Quand ils ont éventré quelques Bêtes & qu'ils ont assouvi leur faim avec les entrailles cruës , les femmes ont soin de s'entortiller

ne comme

ont
gent
ont la
s & le
us laids ,
en a pas
la graisse
tité &

ur faim
er

les jambes du reste des boïaux pour se regaler de temps en temps. Ils se couvrent les épaules & le milieu du corps de peaux de mouton, & le reste demeure nud. Leur souverain plaisir est de manger & de ne rien faire.

Les Hollandois s'avancent peu à peu dans le país, & Monsieur Hellenbock, Gouverneur du Cap a établi une Colonie à dix lieues dans les terres dès l'année 1681.

Progrez
des Hol-
landois
au Cap
de bonne
Esperan-
ce.

Il n'y a pas de País plus beau ni meilleur, toutes les viandes de l'Europe s'y trouvent, & quantité d'autres excellentes qu'on ne connoît point icy.

Les Sangliers, les Cerfs, les Elephans, les Leopards, les Lions, les Tigres, les Singes, les Asnes rayez ou sauvages, les Chiens sauvages, qui n'ont ni queuë ni oreilles & qui vont à la chasse par meute naturellement, & les Elans y sont en tres grand nombre, ainsi

S ij

en temps . Ils
e mouton , &
er & de ne

& Monsieur
ne Colonie à
681 . Il n'y a
de l'Europe
noît point

es Lions , fes
ens fau
ffe par meute
nfi

que les Chevaux sauvages , qui se tuent quand on les a pris. Toutes ces bêtes commencent à s'éloigner dans les terres à mesure que le País se peuple.

Le vin est blanc & y vient fort bien , il devient meilleur à mesure que la vigne vieillit.

Il aborde tous les ans plus de cinquante Vaisseaux au Cap , dont la plus grande partie sont Hollandois. Ils y prennent des rafraichissemens , qui ne coutent que tres peu de chose , comme des Moutons , des Volailles & du Vin.

Les beaux Jardins que le Gouverneur y a fait planter, leur fournit des fruits & des herbages en quantité.

Découverte du Cap. Ce Cap si celebre fut découvert l'an 1486. par Barthelemy Dioz , au nom de Jean II. Roy de Portugal , mais il s'en retourna à sa Patrie sans avoir osé le doubler.

Ce que fit Vasquez de Gama

. Toutes

mesure que

dont la
aichif

Mou tons ,

four nit

rthelemy
tourna à fa

l'an 1498. sous le même Roy. Ce fut alors qu'on connut le chemin des Indes Orientales par Mer. Plus avant vers le Midy, environ un demi degré, est une terre qui forme deux Caps, dont le premier est appellé Faux, parce qu'il est pris souvent par les Voiageurs pour celuy de Bonne Esperance; l'autre des Aiguilles, à cause du peu de variation que les Aiguilles aymentées ont à cette hauteur; mais le nom de Cap de Bonne Esperance se donne à toute cette tête de terre, qui est la partie la plus Meridionale d'Afrique. Après avoir doublé ce Cap, on trouve ceux de l'Infante & de Thalhado, sur la Côte deserte, & suivant la Caffrerie on rencontre celuy de la Pécherie & des Courants: & sur la Côte de Mozambique, celuy del Gado & Capo Falso. Il n'y a plus de Caps considerables depuis ce dernier dans la

e chemin des
ron un demi
r est appellé
celuy de
e variation
om de Cap
qui est la
e ce Cap, on
te, &
les Courants
Falffe. Il
la

Mer Meridionale des Indes.

Au Nord de l'Equateur dans l'Ocean Indien , on trouve celuy de Bassas ou dos Baixos , & del Fuy ou Dorfu ; & deux degrez plus haut le celebre Guardafin ou Guardafuy , à l'entrée du Golfe d'Arabie vis-à-vis l'Isle de Socotora , sur la Côte d'Ajan.

Des plus celebres Montagnes d'Afrique.

Les Montagnes les plus fameuses d'Afrique , sont l'Atlas , les Montagnes de la Lune , Sierra-Liona , Fragosas , &c.

L'Atlas.

L'Atlas s'étend depuis l'Ocean Occidental ou Atlantique du nom de ce Mont , jusqu'à l'Égypte , & separe la Barbarie du Bildulgerid ; Il jette plusieurs branches sous divers noms, comme de grand & petit Atlas , Montes Claros , Aydvacal , & Lart.

De la Lune.

Les Montagnes de la Lune ou

Ocean
uy ou Dorfu
uy , à

les

nom de ce
rid ; Il jette
petit Atlas ,

de Beth font diverses branches : celles qui s'étend vers le Cap de Bonne Esperance est nommée par les Portugais Picos Fragosos, c'est-à-dire Rochers nuds.

La branche à l'Orient du Roïaume de Congo, Mont de Christal, & autour des Lacs de Zaire & de Zaflan, le Mont du Salpêtre, & du Soleil.

Il n'y a que les Montagnes qui sont entre la Caffrerie & le Monomotapa, qui retiennent le nom de Montagnes de la Lune.

Sierra Lioa en Portugais, Sierra Des Lioa en Espagnol, c'est-à-dire, Lions. Montagnes des Lions.

La principale chaine de cette Montagne est entre la Nigritie ou Pais des Negres & la Guinée. Il sort de cette Montagne continuellement des Foudres, des Eclairs & des Tonnerres: elle se divise en deux bras, dont l'un s'avance vers le Septentrion, comme

Cap de
gofos, c'est

ristal; &
e, & c. du

Mo

e ..

t - à - dire ,

ie ou Pais
uellement
e en deux

pour joindre le Mont Atlas, & l'autre va au Midy chercher les Montagnes de la Lune.

Frago-
fos.

Les Montagnes de Fragosos ne sont regardées que comme une branche des Monts de la Lune : ces Montagnes sont si seiches que les Portugais leur ont donné le nom de Rochers nus, ils sont dans la partie la plus Meridionale de l'Afrique, entre le Cap de Bonne Esperance & le Monomocapa.

Des grandes Rivieres d'Afrique.

Les principales Rivieres d'Afrique, sont le Nil, le Niger, le Ghir ou Nubie, Benin, Volta, Suvere, Dacosta, de Serre Lionne, le Zaire, Lelunde, Coanze, de los Infantes, du S. Esprit, Cuma, Indires ou Zambeze, &c.

Du Nil.

Le fameux Fleuve du Nil, dont les veritables sources n'ont été connues que de nôtre temps, prend son

son origine dans l'Abissinie , au sommet d'une Montagne : ce sont deux petites failles d'eau appelées yeux du Nil , dont la description est cy-devant , page 175. à la suite de l'Abissinie. On peut voir dans mes Cartes la situation de ces sources , qui ne se trouvent plus dans l'hémisphere Meridional, comme nos Anciens l'avoient crû , son cours est diminué de plus de trois cens lieuës.

Les Curieux pourront voir ce qu'en ont écrit les Reverends Peres Lobo & Teles Jesuites Portugais , qui ont demeuré long-temps sur les lieux , & dont Monsieur Ludolf a ramassé & traduit les Ecrits ou Relations. On peut voir aussi dans la Carte le nombre des embouchures de ce Fleuve reduites à deux , qui est ce qui en paroît aujourd'huy.

Le Niger est la plus grande Riviere d'Afrique peu connue , &

T

ont deux
ip tion est
oir dans
plus dans
cû , fon

Pe res
temps fur
Ecrits ou

en pa roît

connuë &

Du Nil.

Du Ni-
get.

dont les descriptions sont peu certaines , ainsi que la plus grande partie des Rivieres de cette partie du Monde. On croit qu'elle prend sa source sur la frontiere Occidentale de l'Ethiopie , d'un Marais qui luy donne son nom Niger , qui est aux environs de cinq à six degrez de latitude , & à quarante - un degrez de longitude. Au sortir de ce Marais ou Lac , elle prend son cours au Septentrion , puis à l'Occident en traversant tous les Pais des Negres de l'Orient à l'Occident , où elle se jette dans le grand Ocean Occidental , par trois principales embouchures aux environs du Cap Verd , & c'est ce qui est le plus connu de cette Riviere , dont la branche la plus Septentrionale est le Senega , la plus Meridionale est Rio grande , ou la grande Riviere & celle du milieu Gambia , & c'est entre Senega & Gambia , qu'est

partie des
sa source
i luy donne
e latitude ,
rais ou Lac
tra versant
e jette dans
hures aux
cette
ga , la plus
du milieu

scitué le Cap Verd & l'Isle de Gorée. Cette Riviere dans son cours traverse de grands Lacs ou Marais, dont les plus remarquables sont le Lac de Borno, & le Marais appellé Nub, & celuy de Guardé.

Les autres Rivieres se trouvent sur les Cartes. Et le peu de connoissance que nous avons de leurs cours fait que je renvoye les Curieux au grand nombre de Relations différentes, qui en ont été faites.

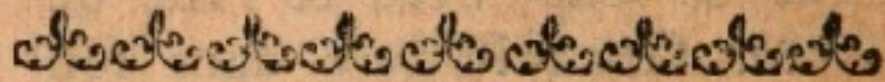
Les fameux Lacs Zaflan & Zaire dont la partie Meridionale de celuy - cy est nommée Zambre, sont scituez dans la partie Meridionale de l'Ethiopie à cinq degrez de latitude Meridionale, entre les Côtes de Zanguebar & le Roiaume de Congo.



on cours
a bles font
uardé .

e con
e les Cu
nt été faites .

le de celuy
dionale de
es Côtes de



DESCRIPTION DE L'AMERIQUE.

L'AMERIQUE est appelée nouveau Monde, petites Indes, ou Indes Occidentales.

Elle fait seule un Continent distingué du nôtre, par le premier Meridien.

Elle fut découverte par Christophe Colomb Genoïis, l'an 1492. il la nomma Nouveau Monde; mais cinq ans après, Amerique Vespuce Florentin, penetra plus avant dans cette Partie, & luy donna son nom, qu'elle porte encore.

On la divise en Septentrionale, & en Meridionale, qui se joignent par l'Isthme de Panama.

L'Amerique Septentrionale, contient le Canada ou Nouvelle

ou Indes
e, par le

1492. il la
Vespuce
a son nom

joignent par

e

France , le Nouveau Mexique , la
Louïfiane , le Vieux Mexique ,
Californie & les Ifles Antilles.

L'Amerique Meridionale , com-
prend les Roïaumes de Terre-fer-
me , de Perou , de Chili , les Terres
Magellaniques , les Provinces de
la Plata , le Brefil , & les Ama-
zones.

Cette grande partie du Mon-
de , eft Bornée au Septentrion ,
par des Terres peu connuës , ap-
pellées Septentrionales , & au Mi-
dy par d'autres Terres que quel-
ques-uns croïent qu'il y a au-delà
du Détroit de Brouvers , & qu'il
nomment Australes , à l'Occident
par la grande Mer pacifique , qui
prend le nom des Côtes qu'elle
baigne , par la Mer Atlantique qui
prend femblablement les noms
des Côtes qu'elle baigne.

xique ,

re - fer me
nces de la

, par des
dy par
là du
dent par la
baigne ,
es Côtes

Des Etats de l'Amerique Septentrionale.

Du Canada.

Du Canada.

Le Canada ou Nouvelle France est borné au Septentrion par la Baye de Hudson & par l'Estotiland ; à l'Orient par la Terre-Neuve & l'Acadie ; & au Midy en partie par l'Acadie , par la Nouvelle Ecosse, la Nouvelle Angleterre, la Nouvelle Yorck, la Nouvelle Jarsey, la Pensilvanie, la Virginie, la Caroline & la Floride ; & à l'Occident par la Louisiane.

Situation & Bornes.

Le Canada est un grand Pais fort vaste , plein de Rivieres & de Lacs.

Division.
Découverte.

Le grand Fleuve de saint Laurent le divise en deux ; les François le découvrirent l'an 1504.

Etablissement des Colonies.

Jean Verrazan en prit possession pour François Premier en 1525.

de la Baye
ve &

, la
rginie, la

eres & de

an çois le
ur

Jacques Cartier y établit des Colonies en 1534. qui augmentèrent jusqu'en 1562. Mais on s'y établit serieusement en 1604. & l'on commença d'avancer vers la partie Occidentale, qui peu à peu se découvre sous le nom de Louisiane, dont nous parlerons cy-après.

Depuis quelques années on a tant donné de Relations du Canada, qu'il seroit comme inutile d'en parler icy davantage, à moins qu'on ne dise que ce Pais se divise en plusieurs Peuples ou Contrées; sçavoir des Kakouchas, le Saguenay, le vray Canada, la nouvelle Ecosse, & l'Acadie, Pais des Etechemins, la Gaspasie, les Algonquins, les Hurons, les Iroquois; ces derniers se subdivisent en cinq Nations, &c.

La Riviere de saint Laurens qui traverse ce Pais d'Occident en Orient est estimée la plus grande Riviere du Monde, il y en a une

T iiij

menterent
& l'on com
eu se dé
- après .

Ca nada ,
oins qu'on ne
ou Contrées ;
ada , la
Gaspasie , les
ubdivisent en

s d'Occident
l y en a une

Division
de Peup-
ples.

Lacs.

quantité d'autres moins considérables. Les Lacs Ontario, Erié, des Hurons, des Illinois & Supérieur sont les plus connus & d'une grandeur prodigieuse.

Villes.

La Ville de Quebec est un Evêché, la Residence du Gouverneur, après elle sont Tadoussac, les trois Rivieres, Monreal, &c.

De la Louisiane.

Scituation de la Louisiane.

La Louisiane est un tres-grand Pais ou Province, découverte depuis peu, qui à au Septentrion des Terres qui nous sont inconnues; à l'Orient le Canada, au Midy, le vieux Mexique.

Climat.

Le Climat de ces Quartiers y est doux & temperé, & les Terres qui n'y sont pas cultivées ne laissent pas de rapporter des Fruits.

Recolte.

La Campagne y donne deux fois l'année de quoy moissonner.

Rivieres.

Il y a grand nombre de belles Rivieres, dont la plus remarqua-

Erié, des
une

rneur,
..

i nous font
ue.

rres qui
s. Recolte
er.
plus

ble est celle de Misifipi, que quelques-uns ont nommée Colbert, dont les sources sont dans le Pais des Issati, & l'embouchure (comme nos dernieres Relations l'assurent) dans le Golfe de Mexique.

Les Forests de ce Pais sont pleines de Bœufs, d'Origniacs, de Loups cerviers & communs, d'Animaux, d'Affnes sauvages, de Cerfs, de Chèvres, de Moutons, de Lievres, de Renards, de Castors, de Loutres, & de toutes sortes de Chiens & de Gibier; on croit qu'il y a des Mines de Fer, de Plomb, d'Acier, & même d'Or & d'Argent. Mines.

Les Habitans sont sans Loix, sans Religion & sans Arts, ont pour tout bien la liberté, & pour occupation la chasse des Bêtes, & font la Guerre à leurs Voisins avec quelque maniere de discipline.

Ils ont leurs Jongleurs ou Sorciers.

Ils prennent une ou plusieurs Des Peuples.

Colbert
(com
xique .
iacs , de
Cerfs , de
s , de
qu'il y a
Or &

pour tout
ont la

femmes , la repudient ou la retiennent, tout cela dépend de leur caprice. Il font des Canots & des Nattes fort proprement ; leurs domiciles sont les Bois , prés & au dedans desquels ils bâtissent des Cabanes de branches d'Arbres.

Ils vont presque tout nus. Les femmes y accouchent sans douleur & élèvent leurs Enfans dans une maniere de Huche , remplie de poudre de bois ver moulu , & les nourrissent avec de la bouëilie de Bled d'Inde.

Enfans.

Comme nous devons la découverte d'une grande partie de ce Pais à Robert Cavilier de la Sale, natif de Rouën , un Extrait de sa Relation pourra n'être pas mal placé icy.

Découverte de la Riviere du Missipi par le Sieur

Le Sieur de la Sale partit de la Rochelle le 14. Juillet 1678. & arriva à Quebec le 15. Septembre suivant ; (d'ou après quelque sejour) il remonta la Riviere de

leur
eurs
ffent des

ou Enfans
emplie de
uillie de

e Pais à
Relation

let 1678.
ou après

saint Laurens accompagné d'environ trente homme, jusqu'au Fort de Frontenac, où il fit construire un Bâtiment de quarante tonneaux, sur lequel il monta le 18. & arriva six semaines après, à Niagara, Village de Sauvages Iroquois, sur le Lac Erié, où il fit construire un Fort, & partit au mois d'Août de l'année suivante, & continuant sa route il entra dans le Lac des Hurons, & aborda à la Baye des Puans le 8. Octobre & à la Riviere de Miamis le premier Novembre, où il fit bâtir un autre Fort, & en partit par terre au mois de Decembre suivant, pour gagner le Portage de la Riviere des Illinois qu'il nomma de Crevecœur, scitué environ à quatre cens lieuës de celuy de Frontenac.

Après que le Fort fut achevé, le Sieur de la Sale partagea sa petite troupe en deux, & donna la

me, jusqu'au
 quarante ton
 près, à
 où il fit
 vante, &
 or da à la
 le premier
 erre au mois
 re des
 re cens

fa pe tite

conduite d'une au Sieur Dacan ,
 qui accompagné du Pere Louis
 Hennepin Recolet , tres - connu,
 de quatre François & de deux
 Sauvages , commencerent leur
 voïage le 28. Février 1680. en
 descendant la Riviere des Illinois
 jusques dans celle de Misifipi ,
 qu'ils remonterent jusqu'à quatre
 cens cinquante lieues vers le
 Nord , dans le Pais des Iffati où
 ils firent quelque sejour , & grave-
 rent les Armes du Roy sur un gros
 Arbre , commercerent avec les
 Peuples , & y établirent plusieurs
 habitations , poufferent jusqu'au
 Lac des Assiniboüels , & chez les
 Chongaskabes. Pendant que le
 Sieur Dacan découvroit le Nord
 de Misifipi , le Sieur de la Sale
 fit des établissemens chez ces Na-
 tions qui habitent aux bords des
 Lacs & des Rivieres , & fit plu-
 sieurs voïages à Frontenac , à Mis-
 sillimachinac , & enfin il se mit sur

is
 leux
 n
 sifipi ,
 le Nord ,
 rent les
 euples , &
 es
 eur Dacan

Lacs &

la Riviere des Illinois le 24. Janvier 1683. & arriva dans le Misifipi le 2. de Février de la même année, qu'il descendit & trouva à sa gauche les Rivieres de Oubache, & Ohio, il visita en chemin plusieurs Nations, bâtit un Fort qu'il nomma Prudhomme, du nom d'un de ses Avanturiers. Il descendit ensuite chez les Toencas, Nation avec laquelle il fit alliance; il en partit le 21. Mars 1683. arriva à l'entrée d'une Riviere nommée Sablonniere le 27. du même mois, & se trouva à l'embouchure de Misifipi dans le Golfe de Mexique le 7. Avril 1683. il fit chanter le *Te Deum*, planter une Croix, & arborer les Armes de France sur un gros Arbre. Il y resta quelques jours, tant pour se reposer, que pour admirer la beauté & la fertilité de ces Terres: il s'embarqua en Canot le 11. Avril de la même an-

le Misifipi
 va à sa
 emin
 du nom
 cas,
 s 1683.
 du même
 fe de
 ter une
 , Il y resta
 ni rer la
 ot le 11.

née & remonta cette Riviere à dessein de venir à Quebec faire part de ses nouvelles découvertes, & de-là passer en France pour en informer la Cour.

Il tomba malade au Fort de Creveccœur, & n'arriva à Missillimachinac qu'au mois de Septembre suivant & à Quebec quelques mois après, d'où il partit pour France au mois d'Octobre 1683. Etant arrivé & bien reçu à la Cour; le Roy luy donna quatre Vaisseaux bien équippez, sur lesquels il s'embarqua à la Rochelle le 24. Juillet 1684. accompagné de plus de deux cens hommes, tant Soldats, qu'Artisans.

Cette petite Flote fut surprise d'une tempête sur le Golfe de saint Domingo, qui fit perdre un de ces Vaisseaux; & les trois autres aiant manqué l'embouchure de Misissipi, deux échouèrent & furent briser dans la Baye qu'ils

aire de fes
ur en

illi
quelques
1683. Etant
ffeaux bien
uillet 1684.
qu'Artisans

faint
u tres aiant
ent brifer

nommerent de saint Loüis au Sud de Misifipi ; mais dont on sauva les hommes , & la plus grande partie des équipages. Monsieur de Beaujeu ramena en France le quatrième Vaisseau. Ce malheur arriva le 18. Février 1685. Le Sieur de la Sale après s'être remis un peu & visité le País, il donna le nom de saint Loüis à cette Baye, & celuy des Vaches à une Riviere qui s'y trouva , y fit bâtir un Fort, qui fut achevé en deux mois ; pendant lequel temps il chercha l'embouchure de Misifipi , qu'il trouva ; en étant assuré par les marques qu'il y avoit laissées au premier voïage , & qu'il y trouva, il prit une resolution de faire la découverte des Nations qui sont entre ce Fleuve & le Golfe de Mexique ; & pour cet effet il partit de la Baye de saint Loüis le 22. Avril 1685. accompagné de vingt hommes : il traversa des Rivieres,

n sauva les
 ar de
 heur ar riva
 un peu &
 , & celuy
 , qui fut
 m bouchure
 qu'il y
 une
 e ce Fleuve
 ye de saint
 l traversa

des Païs, des Peuples & des Contrées admirables. Il y trouva des hommes qui avoient l'usage des chapeaux & des chevaux.

Il tomba malade le 24. Août 1685. à deux cens lieuës d'où il étoit party. Sa santé s'étant rétablie: il se mit en marche au mois de Septembre de la même année pour le retour à la Baye de saint Loüis.

Les gens du Païs leur donnerent des chevaux qui avoient la bouche tres-fine, & les pieds si bons, qu'il n'étoit pas necessaire de les ferrer.

Il arriva à la Baye au commencement de Janvier 1686. où il trouva la Colonie tres-belle, & une tres-bonne intelligence entre les François & les Sauvages, avec esperance d'un plus grand établissement. Après y avoir sejourné trois mois il resolut de passer en France pour avoir de nouveaux secours:

ouva des

il étoit
is de
saint Loüis .

a bouche
de les

il trouva la
s François
ment .
ance pour

cours ; pour cet effet il partit sur la fin de Mars 1686. & prit son chemin par la Riviere des Illinois, pour le Canada accompagné de vingt François & entre autres les nommés Landelot & Dan, qui deux mois après leur départ du Fort saint Louis se revolterent contre le Sieur de la Sale & son Neveu nommé Moranger qu'ils tuerent, celui - cy d'un coup de Hache & le Sieur de la Sale d'un coup de Fusil dans la Tête.

Mort du
Sieur de
la Sale.

De la Floride.

La Floride a au Septentrion la Nouvelle France, à l'Orient la Caroline, la Virginie, & le Détroit ou Canal de Bahama; à l'Occident la partie de la Louisiane, où l'on croit l'embouchure du Misissipi; & au Midy le Golfe de Mexique.

Situation.

Elle fut découverte par Sebastian Gabot, pour Henry VII.

Découverte.

V

fon
agné de
qui deux
tre le
nt, celui -
ieur de

Orient la
ma; à
hure du

ry VII.

234 INTRODUCTION
Roy d'Angleterre en 1496. Jean Ponce de Leon y voulut établir une Colonie pour le Roy de Castille en 1512. Lucas Vasquas d'Aillon, & Pamphile Narvaës y ont fait quelques descentes en 1520. 1524. & 1528. Le premier pour y enlever les habitans, pour les faire travailler aux Mines, & le dernier pour y chercher de l'Or qu'il n'y trouva pas.

Enfin la plus belle descente que les Espagnols aient faite, a été le jour de Pâques Fleuries, sous la conduite de Ferdinand de Soto en 1534. Ils y ont eu le long de la Côte les Forteresses de saint Mathieu & de saint Augustin.

Ce Ferdinand de Soto, accompagné de 350. Cavaliers & de 900. Fantassins, roderent plusieurs années dans cette Province, sans y faire d'établissement, & ne trouvant pas les richesses esperées, Soto mourut, & les siens le jet-

Forte-
resses.

Mort de
Soto.

ablier une
Aillon, &
524. &
re tra
il n'y

été le
Soto en
t Ma thieu

le 900 .
fans y
ées , Mort

terent dans une Riviere tres-pro-
fonde , de crainte que son corps
ne fût trouvé des habitans qui ne
l'aimoient pas , & s'en retourne-
rent en 1543. au nombre de tren-
te Chevaux & de trois cens Hom-
mes.

En 1549. l'Empereur Charles
V. y envoia des Religieux de saint
Benoist , croiant attirer ces Peu-
ples par la douceur ; mais ils se
jetterent sur les premiers qui dé-
barquerent , qui furent le Pere
Louïs de la Barbastre & ses Com-
pagnons , & les massacrerent , les
écorcherent , & pendirent leurs
peaux à la porte de leurs Ca-
banes.

Les François n'ont descendu
dans la Floride, que sous le Regne
de Charles IX. qu'un certain
François Ribaut y alla l'an 1562.
après y avoir fait construire un
Fort qu'il nomma Caroline , sur
la Riviere du May , & fait al-

V ij

corps ne
e rent en
es .

aint gioux
ur ; mais
le Pere
ent , les
banes .

ous le
Ribaut y
mma

Reli-
gieux en-
voiez.

Descente
des Fran-
çois.

liance avec ceux du Pais , il s'en retourna en France , d'où tardant trop d'aller voir sa nouvelle Colonie , ceux qu'il y avoit laissez se revolterent , & construirent un Navire , dans lequel ils s'exposèrent à la Mer , où ils souffrirent une si cruelle famine , qu'ils furent obligez de jeter au fort pour être mangés des autres ; lequel fort tomba sur celuy qui avoit été le plus ardent à la revolte.

Extremité de la Colonie.

Voyage de Laudoniere

En 1564. René Laudoniere y retourna , & rétablit le Fort de la Caroline , que les Castillans détruisirent , jaloux de ce qu'on s'établissoit si près de la nouvelle Espagne : Laudoniere se sauva avec peine ; mais ils prirent Ribaut qui y étoit retourné , pendirent ses Soldats , & l'écorcherent.

Mort de Ribaut.

Expédition de Gourgues.

Dominique de Gourgues du Mont de Morfan en Gascogne , aiant appris l'affront fait aux François , & sçachant que les habitans

le Co lonie
Navire ,
irent té de
ort pour
it été le

Fort de
x de ce

ui y étoit
que de
front fait

de la Floride affectionnoient la Nation, se mit en Mer l'an 1567. à ses dépens, avec 150. Soldats, & 80 Matelots, descendit dans la Floride, & avec l'aide des Peuples reprit la Caroline, & deux autres Forts que les Espagnols y avoient bâti de nouveau, fit pendre les Espagnols aux mêmes arbres où ils avoient pendu les François, détruisit les Forts, & revint en France l'an 1568.

De la Caroline, Virginie, Pensilvanie, nouvelle Jersey, nouvelle York, nouvelle Hollande, nouvelle Angleterre, &c.

Toutes ces petites Provinces ou États, gisent sur la Côte Orientale du Canada, & sont baignez d'une Mer qui en porte le nom.

La Nouvelle Angleterre faisoit autrefois partie du Canada François : les Anglois, s'en sont emparez vers l'an 1605. Les éta-

Nouvel-
le Angle-
terre.

1567 . à
dans la
deux autres
dre les
François ,

nouvelle

rien tale du

Canada e
5. Les éta

bliffemens les plus confiderables qu'ils y ont font Boston , Pentagouft, Quinibequi, & Plimouth.

Nouvel-
le Yorck

Ceux de la Nouvelle Yorck , font le Port de la Nouvelle Yorck, & de la Providence. Cette Province étoit autrefois aux Hollandois , qui l'ont cedée aux Anglois par la Paix de Breda.

Colonie
des Suedois.

Les Suedois y ont dans la partie Meridionale une Colonie, fous le nom de Gottembourg.

Penfilva-
nie.

La Penfilvanie , qui tire son nom du fameux Kaakers Peense Anglois , & la Nouvelle Jarsey , n'ont que des établiffemens en habitations qui ne font pas beaucoup confiderables.

Virginie.

La Virginie est une Province qui a bien 150. lieues de Côte ; Richard Granvilliers Anglois , la découvrit l'an 1585. Quelques années après, Gautier Raleg la nomma Virginie , en l'honneur de la Reine Elifabeth d'Angleterre.

Penta gouft
orck font
ro vince
par la

Colonie ,

Anglois ,
ations qui

Richard
nées après
Elifabeth

Une partie de cette Province vers le Nord , porte le nom de Maryland ou Terre de Marie.

La Caroline est un País où les Anglois tâchent de s'établir depuis l'an 1665. c'est la partie de la Floride qui avoisine la Virginie.

Les François qui y ont autrefois eu quelques Colonies & Etablissements , la nommerent Floride Françoise.

Du nouveau Mexique.

Le nouveau Mexique est une Province d'une grande étendue , dont la partie Septentrionale nous est inconnue : elle est quelquefois appelée Grenade & Marata , elle à la Loüisiane à l'Orient ; au Midy la Nouvelle Espagne ; & à l'Occident la Mer Vermeille , qui la separe de la Californie.

Les Espagnols , qui en ont fait la conquête sur la fin du dernier siècle y ont un grand nombre de

e Ma.i land

e s'établir
la Virginie

Caroline.

Eta

e , dont la
is appelée
ly la
a separe de

nier Gécle

240 INTRODUCTION
Villes & de Colonies , à cause de
la richesse & de la bonté du País ,
qui ne nous est gueres connue.

Du vieux Mexique.

Bornes.

Le vieux Mexique ou nouvelle Espagne , est la plus belle partie de l'Amérique Septentrionale. Il est borné au Septentrion par le nouveau Mexique ; à l'Orient par le Golfe de Mexique ; au Midy & à l'Occident par la Mer du Sud & l'Isthme de Panama.

Richesses.

Ce País passe pour un des plus riche du Monde , & les Espagnols qui en sont les Maîtres le divisent

Division.

en trois Gouvernations ou Audiencias.

Origine du Nom de sa Capitale.

L'Origine de sa Ville Capitale au milieu d'un Lac , & détruite de nos jours par les Espagnols , pour être rebâtie sur le bord du même Lac venoit d'un Peuple , qui après avoir long-temps erré , s'arrêta l'an 1324. au bord d'un Marais

du País

partie de
le
Midy & à

agnols qui
ons ou Au

bord du
crré ,

Marais couvert de joncs , au milieu duquel il y avoit un Rocher, où un figuier d'Inde avoit pris racine , & sur lequel un Aigle faisoit son domicile ordinaire. Ils bâtirent en ce lieu une Ville qu'ils nommerent Tenuchtitlan , à cause du figuier qu'ils nomment Tunal, & que Tenuchtitlan en Mexicain, signifie un Tunal , qui a cru sur un Rocher.

Ces Peuples étant fixez , se firent un Roy qui eut des Successeurs dont le dernier se nommoit Motezuma , qui commença de regner l'an 1502. Et l'an 1518. Ferdinand Cortez Espagnol fit la conquête de ce grand & riche Empire.

Description des Etats de l'Amérique Méridionale.

De la Province de Terre-Ferme.

La Province de Terre - Ferme Scitua-
tion.
X

ocher , où
fai soit son
nommerent
que
un Rocher .

ef feurs
egner l'an
uête de ce

242 INTRODUCTION

est scituée entre l'Isthme de Panama qui lui est au Nord-Oüest, le Perou & les Amazones qui luy sont au Midy ; & la grande Mer du Nord à l'Orient & au Nord. Sous le nom de Terre-Ferme, on entend la partie de l'Amerique meridionale la plus avancée vers le Septentrion.

Nom, Ce nom luy fut donné par Christophe Colomb à son troisiéme voiage qu'il reconnut cette Côte ; dans son premier & second voiage, n'ayant abordé que des Isles.

Division. On divise ordinairement ce Roïaume en nouvelle Grenade ou Castille d'Or ; en Province de Venezuela, ou petite Venise ; en nouvelle Andalouse, en Paria, en Caribane, en Guiana & Isthme de Panama.

Indios Bravos. Il y a dans la Province de Venezuela une Nation d'Indiens, qu'on appelle Indios Bravos, que

Oüest, le
Mer du
, on entend
le

me voiage
ge, n'ayant

ou Castille
ouvelle
de Panama.

Nation

les Espagnols n'ont pû encore vaincre.

La Guiane a encore pour habitans des Sauvages, & la Caribe est appellé ainsi, à cause que les Habitans des Isles Caribes étant chassés de leurs Isles par les Européens, se sont venus refugier dans cette Province.

Les François se sont établis sur cette Côte, & leur Colonie la plus considerable est l'Isle de Cayenne.

Les Anglois & Hollandois y ont aussi quelques habitations ou établissemens.

De la Riviere & Province des Amazones.

Cette Contrée tire son nom de la fameuse Riviere des Amazones, qui est à l'Amérique meridionale ce que la Riviere de saint Laurens est à la Septentrionale.

Ce Pais qui a plus de deux mille lieues de circuit, est habité par

X ij

à la Caribe
Caribes
us refugier

ir Colonie

ou éta

es Ama
e de faint

ité par

Nations.

Cours de
la Rivie-
re des
Amazo-
nes.

les Naturels , au nombre de cent cinquante Nations : & cette Riviere qui la traverse d'Occident en Orient , a plus de douze cens lieues de cours. Elle reçoit les Rivieres qui descendent de la grande Cordilleras , qui est une chaine de hautes Montagnes , qui passe du Chili au Perou , & separe cet Etat-là d'avec la Plata & les Amazones.

Dans le milieu de son cours , & du côté du Nord elle reçoit le Negro , qui est la branche meridionale du Paria , ou Orenoque , qui se divisant en deux , la partie qui tombe du côté du Nord dans la grande Mer de ce nom , retient le nom de Paria ; mais celle qui descend au Midy dans l'Amazone , prend le nom de Negro.

La Riviere la plus considerable qu'elle reçoit au Midy , est celle de Xauca ou Maragnan. Le Napo tombe dans l'Amazone , à quel-

ns : & cette
ze cens
s qui
aine de
cet Etat -

le Negro ,
qui se
la grande
fcend au
celle de
el

ques journées de sa source, & ce fut en cet endroit où le fameux Aventurier d'Areillano Espagnol fit bâtir un Vaiffeau, sur lequel il descendit à l'embouchure de ce grand Fleuve en 1541. & la trouva à environ 335. degrez de longitude, & à quelques minutes de latitude meridionale.

D'Areillane descend cette Riviere.

ameux
au, sur
grand
longitude,

La largeur de cette Riviere est toujours de deux, trois & quatre lieuës jusques à son embouchure, où elle en a plus de quatre-vingt. Sa profondeur est depuis huit jusques à quarante brasses & quelquefois sans fond, & par cette raison bien navigable.

Description de la Riviere des Amazones.

trois &
en a plus de
es à
fon bien

Cette Riviere, environ à troiscens lieuës de son embouchure, a un Détroit ou Bosphore d'une demie lieuë de largeur, & jusqu'où le montant de la Marée se fait sentir.

ure, a un
l'où le

Les Peuples qui habitent les Provinces scituées au Septentrion

Peuples.

tu

& au Midy de cette Riviere , sont moins barbares que ceux du Bre-fil ; mais aussi moins policez que ceux du Perou. Ils ne sont point antropophages , & se nourrissent de leur Chasse & de leur Pêche.

Ils ont des grains & des fruits en abondance , tant pour le boire , que pour le manger , & des bestiaux en quantité.

Décou-
verte des
Amazo-
nes.

La premiere découverte de cette Riviere est dûë à François d'Arrellane Espagnol , qui étant arrivé où la Riviere de Napo se décharge dans l'Amazone , fit construire une grande Barque & descendit le long du Fleuve le 8. Janvier 1541. & sortit par la grande embouchure le 26. d'Août de la même année , & arriva à l'Isle de Cubagua , près l'Isle de la Margarita , sur la Côte de la Guiana le onzième Septembre 1541. en passant les Provinces du Cassique ; Aparia Prince de ces quartiers le

du Bre fil ;
nt
êche .

oire , que

à François
po se dé
t def
grande
le de
una le
que ;

A LA GEOGRAPHIE. 247
reçût tres-civilement, & l'avertit
qu'il trouveroit sur sa route des
Amazones, ce qui arriva au mois
de Juin suivant, qu'il rencontra
des femmes armées, qui sem-
bloient les commander. Ce qui
luy donna lieu de nommer cette
Riviere Amazone ou Areillane,
du nom de ces femmes & de luy,
qui le premier d'Europe l'avoit
couruë.

La seconde Navigation qui se
fit sur cette Riviere, fut par le
même Areillane le II. May de
l'année 1549. avec trois Vaisseaux
bien équipez; mais dont un perit
avant que d'arriver à l'embouchu-
re, & aiant remonté environ cent
lieuës, son équipage étant fort
foible, il fit une Barque de l'un
de ses deux Vaisseaux; & à peine
eut-il monté encore vingt lieuës
avec beaucoup de fatigue, qu'il
rompit son dernier Vaisseau, &
en fit une seconde Barque: & s'é-

Seconde
Navigation
d'Areillane.

oute des
ncontra des
y donna lieu
le ces

, fut fut par
c trois
iver à
quipage
seaux; & à
fatigue,
rque: & s'é

X iiij

tant mis à chercher le véritable Canal de ce Fleuve , & n'aïant jamais pû le trouver parmi tant de bras & d'Isles. Il finit sa vie avec ses aventures , accablé de travail & de chagrin.

Le reste de cet équipage regagna l'Isle sainte Marguerite , où ils acheverent tous de mourir des maladies qu'ils avoient contractées dans cette pénible & malheureuse Navigation.

Troisième
me Navi-
gation
par Pe-
dro Or-
sua.

Après un si malheureux voïage les Espagnols furent jusqu'à l'année 1560. sans hazarder ; mais cette année Pedro de Orsua par l'Ordre du Vice-Roy du Perou , s'embarqua sur de petits Bâtimens qui composoient une Flotte , assez bien équipée. Cet embarquement se fit sur la Xauca ou Maragna , qui est la Riviere la plus proche de Lima , Capitale du Perou. Peu de mois après Loppe d'Aguirre fit rebeller les Soldats , qui mirent à

ant jamais
c les

ù ils
ac tées

nt jusqu'à
ée Pedro
qua fur de
ée . Cet
viere la
s Loppe

mort leur General, & reconnurent tant par promesse que par force, Loppe d'Aguires pour Roy, il se fit obéir comme tel : mais en poursuivant la descente, il arriva à l'endroit où s'embouche Rio Negro : la crainte qu'il eût d'être pris par les Espagnols à l'embouchure des Amazonnes, fit qu'il remonta Rio Negro, & qu'il fit passer ses Barques le fault de l'Orenoc, ce qui le fit descendre par cette dernière Riviere, qu'on appelle aussi Paria, dans la grande Mer du Nord à l'opposite de l'Isle de la Trinité, sujete aux Espagnols, qui l'arréterent & le punirent selon son crime.

En 1566. Jean Alvare de Maldonado, obtint du Vice-Roy du Perou permission de descendre l'Amazonne; & pour cet effet, il s'embarqua avec deux-cens cinquante Soldats, & cent chevaux sur des Radeaux; mais Gomez de Tor-

Quatrième Navigation de Maldonado.

par force,
s en
ouche Rio
embouchure
ffer ses
ette
de Mer du
nols, qui

Vice - Roy
Maldo
ix - cens
s Gomez de

doya , à qui l'on n'avoit pas voulu permettre cette Navigation (le Privilege qu'on luy en avoit donné , aiant été revoqué) fût attendre la Flotte de Maldonado avec foixante Espagnols de ses amis , vers la Riviere Amaranage & l'at-
taqua ; la valeur fut grande de part & d'autre , & les morts affoibli-
rent les deux partis.

Les Chonques Peuples voisins profiterent de ce combat , se jette-
rent sur le debris des Espagnols , & les mirent tous à mort , à la
reserve de Maldonado , le Pere
Diego Martin , & Simon Loppe ,
lesquels après avoir demeuré deux
ans avec ces Barbares , retourne-
rent par quelques bonne aventure
dans la Province de Maxe de la
dépendance de Cusco , Ville du
Perou , où il se rendirent ensuite.

L'an 1636. le Pere André de
Tolede , le Pere Dominique de
Briere & six Soldats descendirent

Autre
Navi-
gation.

ce Fleuve & arriverent à Para ,
 Ville de la Côte du Bresil. Ce
 qui donna courage à Pedro Te-
 xeira , Capitaine Major de Para
 pour les Portugais , d'en faire la
 Navigation , & pour cet effet il
 s'embarqua le 28. d'Octobre de
 l'année 1637. sur quarante-sept
 Barques , accompagné de soixante
 & dix soldats Portugais , douze
 cens Indiens , & huit-cens tant
 femmes que valets. Sa Naviga-
 tion fut assez heureuse & retour-
 na au Perou , aiant laissé partie
 de ses Troupes en divers endroits
 pour faciliter les Navigations qui
 suivoient celle-cy.

Le Vice-Roy qui prit cœur à
 cette découverte , donna rendez-
 vous au 20. Février 1639. aux Por-
 tugais sur les bords de la Riviere
 de Napo pour un second voiage ,
 qui fut aussi heureux , puisque
 Pedro Texeira , à qui le Vice-
 Roy avoit donné pour compagnon

Autre
 Naviga-
 tion.

Autre
 Naviga-
 tion.

. Ce qui
 pour les
 tre
 rante - sept
 , douze
 viga tion fut
 ses Troupes
 ent celle -

a rendez-
 ords de la
 ux , puisque
 gnon

252 INTRODUCTION
d'aventure à son retour, le Pe-
re Christophe d'Ascogne Jesuite
Espagnol, Frere de Jean Vasque
d'Ascogne, Lieutenant - General
du Perou, arriverent à Para le
12. Decembre 1639. & le Pere en
porta la Nouvelle en Espagne l'an-
née suivante.

Du Perou.

Le Roïaume du Perou est le
plus considerable de l'Amérique
meridionale par sa grandeur, par
sa fertilité & par ses richesses.

Bornes. Il est borné au Nord par la
Terre-ferme; à l'Orient par les
Amazones; au Midy par le Chili,
& à l'Occident par la grande Mer
Pacifique.

**Pizarre
le con-
quit.
Division.** Les Espagnols s'en rendirent les
maîtres dans le dernier siècle, sous
la conduite de François Pizarre.
Ils l'ont divisé en trois Gouver-
nemens, ou Gouvernations, ou
comme ils disent Audiencias Roïa-

de
esses. Il est
zones; au
rique.
eule, sous
ouver quit.
Roïa

uite
General du
en porta la

to , & la

d'Argent

Ligne : Son
argent , de
passé pour

roix , du
bral en
à l'Orient
ovince de

A LA GEOGRAPHIE. 253

les , dont la premiere est celle de Lima , la seconde de Quito , & la troisiéme de la Plata.

C'est dans ce Roiaume où sont Mines; les fameuses Mines d'Argent de Potosi.

L'air du País est assez temperé, Tempe- quoique dessous la Ligne: Son ter- rature, roir tres-fertile en Mines d'Or, Fertilité, d'Argent , de Vermillon, de vif-Argent & de Salines. Ceux du Perou ont passé pour les plus civils & les plus policez de l'Amerique,

Du Bresil.

Le Bresil fut nommé autrefois Bresil, Province de sainte Croix , du jour autrefois qu'il fut découvert par Dom-Al- sainte varez Cabral en 1501. il en prit Croix, possession au nom du Roy de Portugal. Il a à l'Orient & au Septentrion la Mer du Nord ; au Midy , la grande Province de la Plata ; & à l'Occident l'Amazonc Scitua- tion.

Division

& le Paraguay. Il n'y a que les Côtes de ce grand País qui nous soient connuës, & que les Portugais ont divisé en treize Gouvernations, qu'ils nomment Capitaineries.

Prise de possession.

En 1501. Alvatez Cabral Portugais, qu'une tempête surprit sur les Côtes, qu'on nomme aujourd'huy Bresil, à cause du Bois de ce nom, qui y croît en plus grande abondance qu'ailleurs, y planta un poteau avec les Armes de Portugal, pour marque qu'il en prenoit possession au nom du Roy de Portugal son maître.

Diverses Nations y ont eu des établissemens.

Les François y ont des Colonies dès l'année 1584. à Parayba, à Rio Grande ou Potengi, à Canabara; mais ils en furent chassés tout-à-fait par les Portugais en 1601. Ribaut y avoit établi une Colonie de François dans l'Isle de Maragnan en 1594. & la Revardiere, François, y établit un Fort

ous soient
e Gouversurprit sur
is de ce
anta un
re noità Parayba
n furent
oit établi
z la Revar

qu'il nomma de S. Louïs en 1612. En 1630. 1631. & 1632. les Hollandois chasserent les Portugais d'une partie de la Côte du Bresil, & particulièrement de la Capitainerie de Pernambuco ; où ils prirent Olinde & saint Augustin ; mais les Portugais les en ont chassés à leur tour , & ont repris ces Postes.

Il n'y a point de Pais au Monde où l'abondance du Sucre soit si grande , à quoy les Portugais font travailler un nombre infini de Negres , qu'on transporte d'Afrique en Amerique , & dont il se fait un commerce tres - considerable ; & comme les Européens , les Negres & les Bresiliens font quelquefois alliance , les Enfans qui viennent d'un Européen & d'une Bresilienne sont nommez Metis , ou Mameluco ; ceux d'un Européen & d'une Negresse , Mulates ; d'un Bresilien & d'une Negresse Cariboco ; de Negres & de Negresses

Abonde
en Sucre,

Metis ,
Mulates,
Cariboco, Crio-
le, Mo-
zembo.

. les Hollan
efil , & par
irent
ffez à leur

. Sucre foit
nfini de Ne
e fait un
es Negres
viennent
u Ma-
'une
- le , Mo

Criole; ceux qui sont de Pere & de Mere Européens Mozembo. Il s'y est vû des Brisiliennes & des Negresses accoucher des Enfans tous noirs & les autres blancs, & des Gemeaux dont l'un étoit blanc & l'autre noir.

L'air.

L'air du Bresil est doux & temperé, quoique sous la Zone Tor-

Des Animaux
sans venin.

ride. Les Animaux nuisibles d'Europe y sont sans venin, & servent de nourriture aux habitans.

Fertilité.

Ils ont des Legumes, des Paturages & des Fruits.

On y porte d'Europe des Vins & de la Farine.

Pain.

Les Originaires se servent de Ris & de la racine de Manioche pour faire leur Pain, & du Cumin

Habitans.

pour leur boisson. Ces Peuples sont de moyenne taille, ont les épaules larges & la tête grosse, leur peau est rougeâtre & bazannée; Ils

Exercice.

chassent, pêchent, & passent leur temps en festins; boucannent la chair

or Des
n, &

mbo. Il
n fans
oit blanc

ne pour
font de
peau est
passent

chair de leurs ennemis qu'ils ont tuez en guerre ; ils s'abattent tout le poil jusqu'aux sourcils, & se laissent seulement une couronne au tour de la tête ; se percent les joues, les oreilles & les lévres, & y passent un Os ou une Pierre bien polie, & se font des ornemens avec des plumes d'Oyseaux.

De Rio de la Plata.

Rio de la Plata est scitué entre le Bresil, les Amazones, le Perou, le Chili, les terres Magellaniques, & la grande Mer du Nord, où s'embouche cette Riviere, qui donne le nom à cette grande Province, qui est tres-riche & tres-fertile. Les Espagnols qui en sont les Maîtres, negligent pour des raisons importantes de la peupler.

On la divise en vraye Province de la Plata, en Chaco, Tucuma, Vragay, Paria, Guaria, & Paraguay.

Y

ent tout le
ne au tour
& y paffent
ens avec

nes, le
nde Mer du
ette grande
s qui en
g raisons
ovince
, Guaria,

Orne-
mens.

Scitua-
tion.

Possedez
par les
Espag-
nols.

Division,

Isle de
saint Ga-
briel.

Sur la Côte Orientale de la Plata & près de son embouchure, est le fort de saint Gabriel, & l'Isle de même nom qui sont restez aux Portugais.

nt Gabriel

Source
ou origi-
ne de la
Riviere
d'Argent.

Cette grande Riviere qui porte le nom d'Argent, à cause que le premier Argent qui est venu d'Amérique vint par cette Riviere, est nommée par les Habitans Paraguay ou Riviere des Plumes. Ses sources sont au Lac ou Lagunes de los Xarages.

à cause que
ue vint par
riviere des
s .

Peuples.

Les Peuples de ce país ne sont pas si barbares qu'au Bresil, il sont assez bien-faits, & font consister leur plus grande beauté à la grandeur de leurs oreilles.

il font
la grandeur
u
abi tations
mille

Jesuites
ont part
au Gou-
verne-
ment.

Les Jesuites Espagnols ont grande part au Gouvernement de ces peuples, qu'ils divisent par habitations depuis 1626. & chaque habitation est composée d'environ mille familles.

De Chili.

Le Chili est borné à l'Occident par la Mer Pacifique ; au Septentrion par le Perou ; à l'Orient par la Plata ; & au Midy par les Terres Magellaniques.

Bornes.

Les Espagnols le découvrirent l'an 1535. & en possèdent la plus grande partie, qu'ils ont divisé en trois quartiers. Le reste du Pais est encore possédé par des Peuples braves & guerriers, & qui n'ont pû jusqu'à present être vaincus par les Espagnols.

Découvertes.

Peuples braves.

Le nom de Chili, qui signifie froidure, luy fut donné par Almagra, qui fut le premier des Castillans qui y passa du Perou, plusieurs des gens qui le suivirent étant demeurez gelez sur les Montagnes d'Andes, & de las Cordilleras, par un vent qui n'est pas violent, mais qui étouffe peu à peu la chaleur naturelle, fait mou-

Signification du nom de Chili.

Passage d'Almagra.

Corps gelez.

Y ij

ue ; au
dy par les

edent la
ers . Le
raves .
ncus par

é par Al-
ui y passa
demeurez
- gelez
eu la

rir soudain ceux qui en sont atteints , & durcit tellement les corps , qu'Almagra repassant ces Montagnes quelques années après, trouva ceux qu'il y avoit laissé morts encore debout, & quelques-uns même tenant en main la bride de leurs chevaux aussi gelez , & sur pied.

Température.

Ce País est froid aux Montagnes , chaud aux Plaines , sain & temperé du côté de la Mer.

Mines.

Il y a dans ces Montagnes des Mines d'Argent , de Vif-Argent , de Cuivre , de Plomb & d'Or. Dans les Montagnes de Los Andes , il y a des Volcans qui vomissent perpetuellement du feu.

Des Terres Magellaniques.

Bornes.

Les Terres Magellaniques, font la dernière Contrée de l'Amérique Meridionale. Elles ont pour bornes le Chili à l'Occident ; la Plata au Nord ; la Mer du Nord

corps ,
, trouva
ns même
pied .

& temperé
l'Argent ,
ontagnes
ment du

neri
a Plata au

A LA GEOGRAPHIE. 267
à l'Orient ; & au Midy le Détroit
de Magellan , la Terre de Feu &
les Détroits du Maire & de Brou-
vers.

Elles ont retenu le nom de Fer-
dinand Magellan Portugais , qui
les découvrit l'an 1520.

Depuis les Anglois & les Hol-
landois en ont parcouru les Côtes,
sans néanmoins y faire aucun éta-
blissement.

Les Espagnols avoient bâti dans
le milieu du Détroit de Magellan
une Ville à qui ils donnerent le
nom de saint Philippe , à dessein
d'en rendre le passage difficile aux
autres Nations de l'Europe ; Mais
cette Colonie ne dura pas long-
temps , & perit par la faim , &
par la disette des choses necessai-
res ; ce qui a fait qu'on a donné
à l'endroit qu'étoit cette Ville ,
le nom de Port de Famine.

On divise ce Pais en vray Ma-
gellanique , qui s'étend depuis ce

Feu & les

Portugais ,

Côtes , sans

le nom de

de saint

ces Nations

& perit par

fait qu'on a

le nom de

s'étend

Nom.

ville de
S. Phi-
lippe.

Port de
Famine.

Division.

Fleuve de la Plata jusqu'au País des Patagons, ou Côte deserte qui est sur la Mer du Nord; & depuis la Plata jusqu'au Port Desiré, en País des Patagons, qui comprend la Côte Septentrionale du Détroit de Magellan, & en Terre de Feu, qui forme une grande Isle entre les Détroits de Magellan & de le Maire.

Détroit
de Ma-
gellan
décou-
vert.

Ce País n'est connu, ni fameux, qu'à cause du Détroit de Magellan, découvert par ce Portugais, qui le passa pour la première fois, depuis le 21. Octobre jusqu'au 28. Novembre de l'année 1520. Sa longueur est estimée être de 200. lieuës ou environ; & sa largeur depuis deux jusques à 10. lieuës.

Divers

On crut d'abord en Espagne que ce Détroit étoit d'une tres-grande consequence, & qu'il falloit s'en emparer & s'en rendre les Maîtres en y faisant construire des Forts. C'est pourquoy on y envoia

te qui est
, en País
roit de
re les

it de
pour la
e de
environ;

ande
Maîtres
y envoia

en 1523. quatre Vaisseaux , dont trois perirent dans le Détroit , & le quatrième passa à Lima dans le Perou.

voïages
faits au
Détroit.

En 1526. une Flotte y fut en-voïée , dont l'Amiral perit , & les autres Vaisseaux passerent aux Molucques.

En 1535. des Vaisseaux y entre-
rent , dont l'équipage se revolta & les fit perir.

En 1539. Trois Vaisseaux y fu-
rent envoïez , dont le plus confi-
derable perit , le second retourna
sur ses pas , & l'autre passa.

En 1578. François Drac Anglois
traversa ce Détroit , passa dans la
Mer du Sud , où il fit un gros bu-
tin sur les Espagnols : Cette action
des Anglois reveilla les Espagnols,
& leur remit en tête leur premier
dessein.

Drac.

Ils y envoïerent vingt - trois
Vaisseaux , montez de deux mille
cinq cens hommes , pour y con-

s le Détroit

les autres
ux y entre
is Vaisseaux
nd retourna

, passa
ols : Cette
tête leur

lle cinq

Voïage
malheu-
reux,

Colonie
de Nom-
bre de
Jesus.

Ciudad
del Rey
Philippe.

struire des Forts & y établir des Colonies: Ce voïage fut malheureux, car huit de ces Vaisseaux perirent à la vûë d'Espagne & peu de temps après encore quelques autres, avec mil ou douze cens hommes. Valdes qui commandoit la Flotte s'en retourna en Espagne avec huit Vaisseaux, & les quatre restant que commandoit Sarmiento furent au Détroit, & bâtirent à l'entrée une Colonie, qu'ils nommerent Nombre de Jesus, dans laquelle ils mirent 50. hommes de Garnison. Et plus avant environ dans le milieu, ils jetterent les fondemens d'une Ville qu'il nommerent Ciudad del Philippe, mais le froid, la faim, & quantité d'autres miseres, firent refoudre les Espagnols d'abandonner leur entreprise, & de s'en retourner en Espagne: mais au retour les Anglois les prirent sur la Côte du Bresil.

Beaucoup

e fut
Espagne &
ize cens
Espagne
armien to
, qu'ils
e ils
le milieu
idad del
res
treprise,
es prirent

Beaucoup d'autres depuis ont passé ce Détroit ; mais en 1617. Guillaume Scouten & Isaac le Maire trouverent plus à l'Orient un autre Détroit plus facile & de beaucoup plus court, qui fut nommé du nom du principal Marchand le Maire ; il n'a que dix à douze lieuës de long & autant de large.

Guillaume Scouten & Isaac le Maire trouvent un nouveau passage.

617 .
lus à l'Orient
up plus
rouvent
long &

Les Habitans de ce Détroit sont Sauvages , d'une couleur olivâtre, robustes , & d'une taille avantageuse , leurs cheveux sont noirs , longs & coupez au dessus de la tête en maniere de couronne ; Ils se peignent de blanc le visage , les bras & plusieurs autres endroits du corps : Quelque froid qu'il fasse ils sont toujours nuds , à l'exception des épaules , qu'ils couvrent de peaux de chiens de Mer & de loups Marins : ils vivent sans Religion & sans aucun foudoy ; ils n'ont point de demeure assurée ,

Habitans.

leur
rs cheveux
e de
olufieurs
t toûjours
ix de chiens
ns aucun

Z

266 INTRODUCTION
& se tiennent tantôt d'un côté, tantôt d'un autre. Leurs Cazes consistent seulement en un demy cercle de branches qu'ils plantent & entrelaissent pour se mettre à l'abri du vent. Ce sont ces Patagons que quelques Auteurs nous disent avoir huit pieds de haut & dont ils font tant d'exaggerations, jusques à leur faire avaler des seaux de vin ; ce que nos dernieres Relations ne nous confirment pas, & au contraire, ils disent que ces Peuples sont fort sobres, & que les plus grands n'arrivent pas à six pieds.

Des Mers qui baignent les Côtes de l'Amérique.

Les Mers Pacifique & du Nord sont les deux Mers qui baignent toutes les Côtes de l'Amérique sous divers noms.

La Mer Pacifique sous les noms de Californie, Vermeille, du Sud,

zes con
nent &
atagons que
ont ils font
t de vin ; ce
u contraire
grands

gnent toutes

, du Sud ,

A LA GEOGRAPHIE. 267
& du Mexique, baigne les Côtes
Occidentales de l'Amerique Se-
ptentrionale.

La même Mer, sous les noms
de Perou, de Chili, & de Magel-
lanique, baigne les Côtes Occi-
dentales de l'Amerique Meridio-
nale.

La Mer du Nord sous les noms
de Canada, de Virginie, de Flo-
ride, & du Golfe de Mexique,
baigne les Côtes Orientales de
l'Amerique Septentrionale: & cet-
te Mer, sous les noms de Cari-
bes, de Bresil, de la Plata, & de
Magellanique, baigne les Côtes
Orientales de l'Amerique Meri-
dionale.

Des Isles de l'Amerique.

Californie si c'est une Isle (ce Californie
que quelques-uns de nos Moder-
nes ne croient pas) est la plus
grande de toutes les Isles, sur la
Côte Occidentale de l'Amerique

Z ij

que Se

Magel
Meridionale .

de Flo ride ,
Amerique
de Bresil ,
les de

de nos
es les Isles ,

268 INTRODUCTION
Septentrionale & dans la Mer Pa-
cifique.

Isles de
la Mer du
Sud ou
Pacifi-
que.

Les Isles de Lobos Marinos, de
saint Ambroise, de saint Philippe,
de Jean Fernando, de la Mocha,
de Childe & de Chiloe, sont dans
la Mer du Sud ou Pacifique, &
sur la Côte Occidentale de l'A-
merique Meridionale.

Isles de
la Mer du
Nord.

Les Isles de la Trinité, Cura-
cao, de la Cayenne, de Fernando,
de la Rogne, de l'Ascension, de
Laxembourg, & de Sabalddé-
Vuerds, sont dans la Mer du Nord
& sur les Côtes Orientales de l'A-
merique Meridionale.

Terre-
Neuve.

L'Isle de Terre-Neuve à près
de 500. lieuës de tour; Elle est
scituée sur les Côtes de la nou-
velle France, & presque à l'embou-
chure de la Riviere de S. Laurens.

Colonies
des Fran-
çois.

Les Colonies que les François y
ont, sont les plus considerables de
l'Isle, près de laquelle (& à l'O-
rient) est ce grand Banc, si fa-

Philippe,
de Chiloe,
entale de

ndo, de la
uerds, font
ique

ur; Elle est
embou
rançois y
rés de

meux chez les Européens , pour la quantité des Moruës qu'ils y pêchent. Il a près de deux cens lieuës du Midy au Septentrion , & depuis vingt jusques à cinquante d'Orient en Occident. Il est toujours couvert de vingt à trente brasses d'eau , & même de plus en quelques endroits, & hors ce Banc, la Mer à deux cens brasses de profondeur : Presque toutes les Nations de l'Europe y envoient leurs Navires dans la saison de la pêche , qui est depuis Avril jusqu'en Juillet.

Pêche des Moruës.

Temps de la Pêche.

Les Pêcheurs n'ont pas si-tôt jetté leurs hameçons , que ce Poisson goulu happe l'amorce, se trouve pris , & jetté dans le Navire , où on luy coupe la tête , on l'éventre , & on vuide les entrailles; La grosse arrête étant levée on le sale , & c'est ce qu'on appelle Moruës vertes.

Pêche de la Moruë.

Moruë verte.

Pour apprêter la Moruë sèche

Moruë sèche.

Z iij

ues qu'ils y
u
n Occident
même de
cens
rope y
che , qui

ns , que ce
s , & jetté
n vuide les
& c'est ce

270 INTRODUCTION
ou Merluche , ce qu'il y a à ajouter , c'est qu'après l'avoir laissée quelque temps dans le sel ; on la tire , on la met à l'air & on la remuë de temps en temps jusqu'à ce qu'elle soit sèche.

Cette Pêche se fait pendant le jour , car la nuit ce Poisson ne mord pas avec la même avidité.

Le Foye de ces Moruës est un appas pour certains Oyseaux , appelez Fauquets ou Happe-foyes.

Oyseaux
Happe-foyes.

Les Pêcheurs qu'on nomme Terre-Neuviers , garnissent leurs hameçons de ces foyes , qui flottent sur l'eau , & ces Oyseaux ne manquent pas de s'y jeter en foule , & de s'y prendre par le bec , ainsi les Matelots & les Pêcheurs font chasse & pêche en même temps.

Isle du
Cap Breton.

L'Isle du Cap Breton , est située entre la Terre-Neuve & l'Acadie : elle a près de quatre-vingt lieuës de circuit. Il y a dans cette

laissée
n la remuë
e mord pas
, ap pellez
cs ,
t sur l'eau ,
e s'y
chasse &
Terre -
circuit . Il

Ille un Golfe qu'on nomme l'Ab-
brador au milieu duquel on trou-
ve l'Isle sainte Marie ; les Fran-
çois y ont quelques Colonies , &
il s'y fait bonne pêche de Moruës
dans la saison.

Les Isles Bermudes , scituées <sup>Bermu-
des.</sup>
au milieu de la Mer de Canada ,
portent le nom de Jean Bermu-
des Espagnol , qui les découvrit
l'an 1593.

Les Anglois qui s'y sont éta-
blis depuis 1612. y ont une des plus
riches Colonie de l'Amérique.

Les Isles qui composent l'Ar- <sup>Les Ant-
Isles.</sup>
chipelague du Mexique , & à qui
quelques-uns donnent le nom
d'Antilles ou d'Ant - Isles , sont
en grand nombre , & peuvent être
divisées en Isles Lucayes ou de Ba-
hama , en grandes Isles , en Cari-
bes ou dessus le vent (que quel-
ques-uns veulent être les verita-
bles Antiles) & en Isles dessous
le vent , ou de la Côte.

Z iiij

trou ve
& il s'y

a , des .
vrit l'an

plus

que , & à
es , font en
de Ba
e quel ques
s le vent ,

Isles Lu-
cayes.

Les Lucayes sont scituées près & au Sud - Est de la Floride. Lucayoneque d'où elles tirent leur nom, en est la plus grande, la plus considerable, & la plus Septentrionale.

Les autres sont Bahama (découverte l'an 1512. par Jean Ponce de Leon, qui donna le nom de cette Isle à ce dangereux Détroit ou Canal) Ciguates, Acheambey, Curates, où les Vaisseaux vont prendre de l'eau, & Guana-hamie. La premiere où Colomb aborda l'an 1492 & la nomma saint Sauveur, en memoire de ce que l'équipage de son Vaisseau l'auroit mis en pieces, si ce jour-là même il n'avoit pris terre.

Les autres Isles sont Yuma, Guaniba, Samana, & Yamata.

La Navigation est dangereuse entre ces Isles.

Les grandes Isles sont Cuba, saint Domingo, Porto Ricco, & la Jamaïque.

le, la plus

once de
t ou Canal
endre de
1492 &
le fon
t pris terre

& la Ja

L'Isle de Cuba, qu'on nomme Cuba. quelquefois Havane de S. Christoval & de la Couve, est scituée à l'entrée du Golfe de Mexique, assés près du Cap de la Floride. Elle fût découverte par Colomb, qui la nomma Ferdinande, l'an 1492. elle est montagneuse, & a de long environ deux cens trente lieuës, & de large quarante à cinquante. Elle fut possedée entierement par les Espagnols l'an 1510. Il y a dans cette Isle plusieurs bons Ports & Villes considerables, dont la Havane ou de saint Christoval est la plus considerable de l'Isle qui est aux Espagnols.

L'Isle de saint Domingo ou S. Domingo. Espagnole, est à l'Est de l'Isle de Cuba, dont elle n'est pas éloignée de vingt lieuës, elle a cent cinquante lieuës de long, cinquante à soixante de large. Elle fut découverte par Christophe Colomb l'an 1492. Elle est tres-fertile en

de S. Chrif
xique,
Colomb, qui
a de long
quante.
. Il y a dans
t la Havane
est aux

Isle de
elle a cent
Elle fut dé
fertile en

toutes choses nécessaires à la vie, il s'y trouve des Mines d'Or, d'Argent & de Fer.

Les parties Septentrionales & Occidentales de cette Isle sont fréquentées des François qui y ont quelques établissemens à Porto Plate, à Grascochon, la Grange, Montchrist, Morne Rouge, Port Margot, Coraille, Morne du Diable, Guanabe, petit & grand Gouave, Jacques Mel &c. Ils sont Maîtres de la Tortuë, qui est une petite Isle au Septentrion de saint Domingo, dont elle n'est separée que par un Canal.

Saint Domingo ou saint Domingue est la Ville Capitale de l'Isle, le Siege d'un Archevêque & d'une Audiance Royale. Saint Jago & la Conception sont Villes considerables de l'Isle qui est aux Espagnols.

De l'Isle
de la Ja-
maïque.

L'Isle de la Jamaïque a environ cent vingt lieuës de tour, plus de

d'Or, d'Ar

ont

à Porto

ge, Port

and Gouave

ne petite

ée que par

l'Isle, le

ago & la

espagnols.

t lieuës de

A LA GEOGRAPHIE. 275
cinquante de long , & vingt à
vingt-cinq de large. Colomb qui
la découvrit le premier , la nom-
ma de saint Jacques. Les Anglois
qui la possèdent encore s'en ren-
dirent les Maîtres sur les Espa-
gnols l'an 1654. Il y a plusieurs
bons Ports dans cette Isle , dont
le principal est le Port Royal.

Cette Isle est scituée au Midy
de Cuba , au devant du Canal qui
la separe de saint Domingo.

L'Isle de Porto Ricco , ou de Isle de
Porto-
Ricco.
saint Jean est scituée à l'Orient
de saint Domingo , elle a environ
soixante - dix lieues de large &
trente de long. Elle fut décou-
verte par les Espagnols l'an 1493.
elle est fertile. La Ville de saint
Jean de Porto-Ricco y est la prin-
cipale : elle fut pillée par les An-
glois en 1595. & par les Hollandois
en 1615. Elle est aux Espagnols.

Les Isles Caribes , ou dessus le Des Isles
Caribes
vent , à qui quelques-uns donnent

ingt - cinq de
saint
nt les
Ports dans

qui la
de saint
environ
ou verte
nt Jean de
n glois en
s .

ues - uns

ou deffus
le vent.

le nom d'Antilles, tirent leur nom des Habitans qui étoient Caribes , Canibales , ou mangeurs d'hommes.

Christophe Colomb les découvrit en 1493.

Les plus confiderables font sainte Croix , saint Martin , saint Christophe , la Guadaloupe , la Desirade , la Marie Galande , la Martinique , sainte Lucie , ou Alouzie , la Grenade & Tabago.

Les François ont des habitations dans toutes ces Isles.

Les Anglois en ont à Languille , à Sabe , à saint Eustache , à saint Christophe , à la Barbade , à Antigoa , à Montserrat , à Nicves , & à Barboude.

Les Isles
sous le
vent ou
de la Côte
te.

Les Isles sous le vent ou de la Côte , sont rangées le long de la Côte Septentrionale de la Province de Venezuela , & de la Nouvelle Andaloufie. Les principales

Habitans qui

Christophe
que ,

sainte
Lucie , & à

la Côte
Nouvelle

font celles de la Trinité & de sainte Margareta aux Espagnols : Buenaïres, Curacao, & Orobies aux Hollandois; Blanca, Tortuë, Roque & des Aves sont steriles, & desertes. Sainte Catherine est dans le fond du Golfe, & sur la Côte de la nouvelle Espagne; Morgan, Capitaine des Flibustiers la prit & la pilla sur les Espagnols l'an 1670.

Les Isles Gorganes, du Cocq, de Puna, de Lobos-Marinos Paratons, Lobo, Xuli, & Guana sont sur la Côte du Perou dans la Mer du Sud. Sur la Côte de Chili & dans la même Mer, se trouvent les Isles de saint Ambroise, de saint Philippe & Totoral, qui sont moins considerables que celles de Quivyqueyna, de sainte Marie, de la Mouche, & de Jean Fernando, ces deux dernieres étant le rendez-vous des Vaisseaux de Commerce de la Mer du Sud.

L'Isle de Childe, & celle de

Isles de
la Mer
du Sud,
prés des
Côtes,

ols : Bue
rtuë, Ro
est dans le
rgan,
s l'an 1670

- Marinos
sur la Côte
& dans la
Philippe &
queyna, de
ux
ce de la

Chonos, sont les deux plus grandes Isles, d'une quantité d'autres à qui quelques-uns donnent le nom d'Archipelague de Childe; elles sont à l'entrée d'un Golfe qui est dans la partie Meridionale du Chili.

Isles aux environs des Terres Magellaniques.

Les Côtes Orientales, Meridionales & Occidentales des Terres Magellaniques, sont bordées d'Isles tres peu connuës, non plus que celles de Sibald, de Vuerds, de saint Julien, de saint Denis, des Lions, & de sainte Helene.

Isles de la Mer du Nord

Les Isles de Laxembourg, de sainte Catherine, de S. Sebastien, de l'Ascension, de la Trinité, & d'Ouvre-l'œil, de Fernando, de la Rogne, du Feu, & le Rocher de saint Pierre & de saint Paul ne sont reconnuës que par ceux qui en traversant cette grande Mer appelée du Nord, vont au Bresil, à la Plata, ou aux Dé-

autres à
; elles
du Chili.

les des

s peu
t Julien,

Sebastien
l, de
re & de
ette gran
x Dé

troits de Magellan, de le Maire & Brouwers.

l'an 1664.

L'Isle de Cayenne possedée par les François depuis l'an 1664. est à l'embouchure d'une Riviere de même nom sur la Côte de la Guiane.

L'Isle de Cayenne.

le Co lonie e environ à

Il y a sur cette Isle , qui a seize lieuës de tour une tres-belle Colonie & un bon Fort ; elle est fertile , & l'air y est bon , & scituée environ à cent lieuës de l'embouchure de la Riviere des Amazones.

d , Charles laurens .

Des Caps de l'Amérique.

Sur les Côtes de la nouvelle France, sont les Caps Choüard, Charles, & Gamay ou des Châteaux, au Nord du Fleuve de saint Laurens.

s du Gat ou ouge , Raie

Les plus renommez de Terre-Neuve, sont les Caps du Gat ou Grace, le Cap Rouge, François, Ras, Chapeau Rouge, Raie &

Caps sur la Mer du Nord.

Pointu ; Au Midy du Fleuve de saint Laurens , les plus considerables , sont les Caps des Boutonniers, de Bonnaventure, & Breton. Les Caps des Pêcheurs, de Rondsbergnock , de Lou Ardas & de Sambaye , sont sur les Côtes de la nouvelle Yorck.

Le Cap Charles en Pensilvanie; les Caps Faire & Romain , sur la Côte de la Virginie ; le Cap des François , dans la Caroline , & les Caps de la Floride , Carles , Escondite de Cruz , & de Far , sur les Côtes de la Floride ; comme les Caps Cotoche , de Balfes , Vicioces & de Grace de Dieu , sont sur celles de la nouvelle Espagne , en suivant la Côte Orientale.

Tous ces Caps sont les plus fameux de l'Amérique Septentrionale sur la Mer du Nord.

Les Caps Noir , Vale , Coquimbo , Schouver , Condé ou Orange , & du Nord , sont les plus considerables

considerables ,
on . Les
de

, sur la
e , & les
r , sur les
, Vicioces
e , en

riionale sur

Orange , &

A LA GEOGRAPHIE. 281
siderables de la Terre - ferme.

Ceux de Taputa , Cors , de saint Roch , de saint Augustin , de sainte Catherine , & Fria sur la Côte du Bresil.

Les Caps dos Pattos , de Castillas , & de sainte Marie , sur celle de la Plata.

Le Cap Blanc ou de saint Antoine , à l'entrée de la Riviere de la Plata , & ceux de Arenas , Gordas , de saint André , de Tierra , Lana , Redondo , de sainte Helene , de saint Julien , & des onze mille Vierges , sont sur la Côte Orientale des Terres Magellaniques.

Tous ces Caps sont les plus remarquables de l'Amérique Meridionale sur la Mer du Nord.

Les Caps Desiré & de la Victoire , sont à l'Occident des Terres Magellaniques.

Les Caps de saint André , Corso & de saint Felicie , sur la Côte de Chili. Ceux de Copiaco , Ta-

A a

saint Roch
du Bresil .

celle de

e de la
erra , Lana ,
mille
ues .

Meri

s

Côte de

racapa , de saint Nicolas , Sangal-
lan , Guareaco , del Aguia , Blanc,
de sainte Helene , Pasao & de
S. François , sur la Côte du Perou.
Et celuy de Corinthes est de la
Terre-Ferme sur la Mer Pacifique.

Tous ces Caps sont de l'Ame-
rique Meridionale , & sur la Mer
du Sud ou Pacifique.

Les Caps Borica , Blanco , &
Corinthes , sont sur les Côtes Oc-
cidentales de la nouvelle Espagne.

Les Caps de S. Luc , de S. Sebas-
tien , & Blanc , sont de Californie.

Tous ces Caps sont de l'Ame-
rique Septentrionale sur la Mer
Pacifique.

Le Cap Henriette Marie est le
plus connu de la Baye de Hudson.

*Des Rivieres considerables de
l'Amerique.*

La gran-
de Rivie-
re ou de
saint
Laurens.

La grande Riviere , ou de saint
Laurens , est le plus considerable
Fleuve de l'Amerique Septentrio-

, Blanc ,
erou . Et
que .

er du Sud

Oc

lifornie .

r

lson .

Amerique

nale. La partie la plus connue des François est depuis son Embouchure jusques aux Lacs de Tracy & des Illinois.

Cette belle Riviere a son cours du Sud-Oüest au Nord-Est, sur les bords de laquelle les François ont de tres-belles Colonies & de bons Forts.

La Ville de Quebec, qu'ils ont construite sur le bord Septentrional, est une des meilleures Places de l'Amerique Septentrionale, avec titre d'Evêché.

Tout le País que traverse cette Riviere, passe sous le nom de Canada ou nouvelle France, subdivisée en plusieurs Nations.

On peut donner le second rang à la Riviere de Misissipi, connue & découverte de nôtre temps, dans laquelle se déchargent dans son côté Oriental les Rivieres de Nadovessieux, ou des François, de la Magdelaine, d'Ovisconsin,

La Riviere de Misissipi

Embou

ft, sur les
s & de

ntrio nal,
e avec titre

de Ca nada

fifipi,
lle fe
fioux, ou

284 INTRODUCTION
ou Misconging, Ricapous, Divi-
ne, ou Illinoise, Oubache, &
Ohio ou belle Riviere.

Et par son côté Occidental, elle
reçoit les Rivieres des Aroupeu-
ses, Outentes, Chapouffées, &
la Sabloniere. Misissipi a son cours
du Nord au Sud, & traverse des
Païs habitez par diverses Nations,
que nous comprenons sous le nom
de Lotuifiane, & les dernieres Re-
lations nous font connoître que
des Lacs de Frontenac, Erié, Hu-
rons, Illinois & de Tracy, par les
Rivieres nommées cy-dessus, qui
s'embouchent du côté Oriental
de Misissipi, on peut descendre de
la Riviere de saint Laurens, sans
beaucoup de difficulté (que de
quelques Portages) dans Misissipi,
& de-là dans le Golfe de Mexi-
que.

Il y a nombre d'autres Rivie-
res moins connues & de moindre
cours, qu'on trouvera dans les

& Ohio ou

roupeu fes ,
ours du
tions , que
es Re
ié , Hu rons
, qui
dre de la
e de
e de Mexi

dre cours ,

Cartes de cette partie du Monde.

Les deux grandes Rivieres des Amazones & de la Plata, sont les plus fameuses de l'Amérique Meridionale; celle des Amazones prend sa source dans la partie Occidentale de l'Amérique Meridionale, & traverse d'Occident en Orient la grande Province à qui elle communique son nom, & s'embouche dans la Mer du Nord presque sous la ligne. Uza, Riviere d'Or, Arguanaruba, Baturan, Negro, & Cunuris, sont les Rivieres qu'elles reçoit par son côté Septentrional. Maragnan ou Xauxa, Yetau, Amarumage, Tapi, Calva, Cufignates, la grande Riviere, Madera, Tapaifa & Paranaiba sont celles qui s'embouchent dans le côté Meridional.

Nous avons donné cy-devant à la description de la Province des Amazones un détail de cette Riviere & de sa découverte.

De la Riviere des Amazones.

Plata, font
elle des
Amérique
province à
du Nord
la turan,
n côté
Ta pi,
& Pa
nal.
ce des

Rio de la
Plata.

Rio de la Plata , ou Riviere d'Argent , a sa source au Lac ou Lagunes de los Xarajes , dans la Province de Paraguay ; son cours est presque du Nord au Sud ; son embouchure dans la Mer du Nord , est un peu au Sud-Est.

Les Rivieres qu'elle recoit à l'Orient sont celles de Negro , Vraygnay , Parana , elle recoit dans son côté Occidental les Rivieres de Lucan , les Arciffes , Saladillo , Tercero , Salado , Vermeille , Cachimayo , Pajaguas , & Tare.

C'est à l'embouchure de la Plata , & du côté Oriental qu'est construit le Fort de saint Gabriel devant une Isle de ce nom , & l'un & l'autre sont aux Portugais. Les autres grandes Rivieres de l'Amerique Meridionale, sont celles de sainte Marthe , de la Magdelaine , Maracaibo , Burio , Meta , Paria , Esquib , Berbice , Boron ,

u Lagunes
est presque
est un peu au

, Vraygnay ,
de Lucan ,
Cachimayo ,

est construit
& l'autre
ique
aine ,
on ,

Maroni , Cayenne , Coubonne ,
Aproyagu , Viopges , & Cha-
pepouri.

Dans la Terre-ferme & dans
le Bresil , Miari ou Maragnan ,
Tabacouru , Para , Palmieras ,
Rao , Vuarin , Rio grande ou Po-
tengi , Paraba , Parachan , & Rio
Janeiro , Patos & Grande font de
la Province de Vraguay ; sainte
Anne Desaguadero , des Lions ,
Cancerones , Desirée , de Juanferra-
no , de la Croix , & de Gallego ,
font les Rivieres qui traversent
les Terres Magellaniques , &
qui se déchargent dans la Mer
du Nord.

Les Rivieres de l'Amerique Me-
ridionale , qui se jettent dans la
Mer du Sud , font Neveda dans les
Terres Magellaniques , de saint
Guillaume , de saint Dominique ,
Sin , Oforno , Baldivia , Tingui-
rioa , & Coquimbo : celles du
Perou , qui se jettent aussi dans

a pepouri .

n
u Po tengi ,
e la

,
Gallego ,
c qui se

ns la Mer
int
Tingui rioa

288 INTRODUCTION
la Mer du Sud , font Capiapo ,
Saldo , & Debala.

*Des Montagnes considerables de
l'Amerique.*

Les Montagnes de l'Amerique
sont si hautes, que plusieurs rapor-
tent que les plus fameuses de nô-
tre Continent ne sont que des
Montagnettes en comparaison.

Dans l'Amerique Septentrio-
nale nous ne connoissons que cel-
les du Canada & de la Floride sous
le nom Apaltay.

Les hautes Montagnes qui sont
à l'Occident de Misissipi , n'ont
pas encore de nom chez-nous ,
non plus que celle du nouveau
Mexique au voisinage de Santa
Fé. Pour celles qui separent le
vieux d'avec le nouveau Mexi-
que, on les peut nommer de sainte
Barbe , du nom de ces fameuses
Mines qui y sont.

Monta-
gnes de
sainte
Barbe.

Monta-

Il y a des Montagnes & des
Volcans

rapor tent

cel les du

ont pas
Mexique
ta- vieux

fameuses

Volcans dans le vieux Mexique ou Nouvelle Espagne sous le nom de Papacatapec. gnes de Papacatapec.

L'Amerique Meridionale a des Montagnes dont les plus connues sont celles du Perou, & les plus dangereuses de la terre, qui separent le Chili des Terres Magellaniques & des Provinces de Chiquito & de la Plata. Montagnes du Perou.

Il regne ordinairement un vent aux passages de ces Montagnes qui tue les Passagers, de la maniere que la fable attribue à la tête de Meduse, & comme nous avons dit cy-devant dans la description du Chili. Vent qui tue.

Plusieurs de ces Montagnes jettent des flammes comme les autres Volcans dont nous avons connoissance.

Des Lacs de l'Amerique.

L'Amerique Septentrionale est la partie du Monde où il y a plus

B b

sous le nom

plus
fés de la
es

Montagnes
e à la tête
e scription

au tres

plus

de grands Lacs d'eau douce. Les plus considerables sont dans la nouvelle France ou Canada , & dans la partie Septentrionale de la Louïsiane : le premier en remontant la Riviere de saint Laurent est celuy de saint Pierre ; les autres sont de Nipising , Ontario ou de Frontenac , Baye des Hurons , le Lac des Illinois , celuy des Puans , le Lac Superieur ou de Tracy , Alepimigon , des Sioux ou des Iffatis , des Christinaux , & des Assiniboüels. Il y en a de moins considerables par leur peu d'étenduë, comme celui de Champlain , vis-à-vis celui de S. Pierre , & ceux de saint Jean , Timagaming , Temiscaming , Abitibis , & du Talque ou de Selout au Nord - Oüest de Quebec.

Le Lac des Pleurs formé des eaux de Misifipi , celuy de Mexico , au milieu duquel étoit autrefois bâtie la fameuse Ville de

dans la
e de la
u rent est
ou de
des Puans ,
des Iffatis ,

am plain ,
na gaming ,
d - Oüest de

Mexi co , au

A LA GEOGRAPHIE. 291
même nom, qui fut détruite dans
les furieuses Guerres que les Ha-
bitans ont soutenuës si long-temps
contre les Espagnols; ceux-cy ont
construit une Ville neuve de ce
nom sur le bord de ce Lac au
Nord - Oüest.

Il y a encore celuy de Nicara-
gua près la Ville de Leon dans
la nouvelle Espagne de l'Ameri-
que Septentrionale.

Les Lacs de l'Amerique Meri-
dionale ne sont pas en si grand
nombre, celuy de Cassipa dans la
Terre-Ferme, & celuy de Mara-
caybo sont les seuls considerables,
depuis que celuy de Patima ne
se trouve plus, non plus que quel-
ques Villes, que l'imagination de
ceux qui avoient formé ce Lac,
avoient aussi posé sur les bords.

Les Lagunes, ou Lac Los-Xa-
rajes, d'où sort la Plata, sont dans
la Province de Paraguay. Dans la
vraye Plata se trouve celuy de

Bb ij

les Ha
eux - cy
ac au Nord

s la

en si grand
e, & celuy
luy de

ue
ffi posé sur

nt dans la
de

Lacs de
l'Ameri-
que Me-
ridionale.

Caracaros. Le Lac Defaguadero est dans les Terres Magellaniques; le Lac de Peria dans le Perou; ce dernier est au pied du Mont & de la Ville de Potosi.

Des Villes de l'Amérique.

Quebec est une nouvelle Ville; située sur la Riviere de saint Laurent & la plus considerable que les François aient, non seulement en Canada, mais même en toute l'Amérique; elle a titre d'Evêché qui ne releve que du saint Siege.

Tadoussac, Sillery, les trois Rivieres, Richelieu, & Montreal sont de tres-belles Colonies établies par les François, qui ont aussi plusieurs Forts & Habitations dans la Terre Neuve, dans l'Acadie, dans le Canada, le long du Fleuve de S. Laurens, sur les bords des grands Lacs & de Misissipi, dans les Isles Antilles, & même dans l'Amérique Meridionale, comme le Fort Louis dans l'Isle de Cayenne &c.

llaniques ;
Mont & de la

saint Lau rent
ment en
vêché qui ne

ntreal font
nt auffi
l'Acadie ,
bords des
ême dans
de Cayenne

Kenebecktoun , ou **Quinibequi**,
aux Anglois, **Pentagouft**, **Bafton** ou
Boston , **Plimouft** , la **Providence**,
nouvelle **Yorck** , **Jameftourn**, **Po-
mejok** , **Charles Fort** , **Port Royal**
& la **Caroline** , avec quelques au-
tres Colonies dans l'**Amerique**. Ils
ont eu autrefois **Port Royal** dans
l'**Acadie** , & **Plaiſance** dans l'**Iſle**
de **Terre Neuve** , dont les **Fran-
çois** ſe ſont emparez dans ces der-
nieres **Guerres**.

Les **Eſpagnols** ont des **Colo-
nies** dans la **Floride** , de même
que dans le nouveau **Mexique** ,
ou **Santa Fé** à titre d'**Evêché** ſci-
tué ſur la **Riviere du Nord**.

Les **Habitations de Californie**
ne nous ſont pas connus.

Les **Villes du vieux Mexique** ou
de la nouvelle **Eſpagne** ſont belles
& en grand nombre , dont **Mexico**
eſt la plus celebre avec titre d'**Ar-
chevêché**. Elle étoit bâtie autre-
fois au milieu d'un grand **Lac**,

Bb iij

Baſton ou
ourn , Po
ques au
yal dans
Fran çois

que dans
la Riviere

t belles &
e d'Ar
ac ,

294 INTRODUCTION
sur le bord duquel on la voit au-
jourd'huy au Nord-Oüest ; les au-
tres Villes sont Culican , Duran-
go , Evêché & Siege d'Audience
ou Parlement, Compostelle , Ver-
ra Crux , Guaxaca Evêché , Tuf-
cula , Merida Evêché , Tabasco ,
Chiapa Evêché , Villa Ricca , Xa-
lisco , Sacatula , Mocoacan Evê-
ché , Acapulco , de los Angelos
Evêché , Vera Pax Evêché , Gua-
timala Evêché & Audience , Val-
ladolid Evêché , Truxillo Evê-
ché , Leon de Nicaragua Evê-
ché &c.

Toutes ces Villes sont aux Es-
pagnols dans l'Amérique Septen-
trionale.

Ils possèdent dans les Isles An-
tilles , & dont ils sont les Maîtres
des plus grandes.

La Havane Evêché , & Port de
Mer dans l'Isle de Cuba , Santa
Cruz , la Trinité , le saint Esprit,
Ville du Prince , Bayame , saint

les au tres
e ou
Tuf cula ,
Xa lifco ,
Evêché ,
olid
c .

en trionale

îtres des

nta Cruz ,

Jago Evêché, & Baracoa, saint Domingo Archevêché, santa Isabella & la Conception Evêché, sont les plus considerables lieux de l'Isle Espagnole ou de saint Domingo. Saint Juan de Porto Ricco Evêché est un beau Port dans l'Isle de même nom : La plus considerable Colonie des Anglois dans la Jamaïque est Port Royal. Il y a quantité d'autres Habitations & Colonies dans les autres Isles appartenantes à diverses Nations de l'Europe.

Les Villes les plus considerables de l'Amérique Meridionale sont Porto Belo, Panama Evêché, Cartagene Evêché, dont les François se rendirent les Maîtres l'an 1697. & depuis renduë aux Espagnols; Santa Martha Evêché, santa Fé, Daratiochia Evêché, Rio de la Hacha, Coro Evêché, que quelques-uns nomment Venezuela, & la nouvelle Corduba dans

Des Villes de l'Amérique Septentrionale.

a Isabella de l'Isle Evêché est une Colonie d'autres à diverses

septentrionales
et les
Martha
Coro
ville

la Terre-ferme ; toutes ces Villes font aux Espagnols.

L'Isle de Cayenne habitée par les François , se trouve sur cette Côte.

Para , Maragnan Evêché , Siarra , Paraiba , Olinda ou Parnembuco Evêché , saint Salvador Archevêché & Residence du Vice-Roy , près duquel est la Baye de tous les Saints & le Port assuré ; le saint Esprit , saint Sebastien Evêché à l'entrée de Rio Janeiro , & saint Vincent font les Places les plus connues des Portugais sur la Côte du Bresil.

Santa Fé , saint Salvador Correntes , Buenos Aires Evêché & Audience font les places les plus considerables de la grande Province de Rio de la Plata. Popajan Evêché , Quito Evêché & Audience , Bacco , Valladolid , Truxille Evêché , Lima Archevêché & Audience, nouvelle Potosi Evê-

cette Côte .

buco
e Roy , près
saint Esprit ,
Vincent font
refil .

é &
de Pro
& Au
nevêché &

A LA GEOGRAPHIE. 297
ché , Guamanga Evêché , Cusco
Evêché , Arequipa Evêché , la
Paix Evêché , sainte Croix de la
Montagne Evêché , la Plata Ar-
chevêché , & le vieux Potosi , sont
les Villes les plus remarquables du
Perou , & aux Espagnols. Saint
Jago Archevêché & Audience ,
la Conception Evêché , Imperial
Evêché , & Baldivia , sont les
principales Villes que les Espa-
gnols possèdent dans le Chili. Si
il y a quelques Places considéra-
bles dans les Terres Magellani-
ques , elles nous sont inconnues.

F I N.

, la Paix
hevêché ,
Perou , &
eption
s Villes
ues
s nous font

PERMISSION.

J'AY vû par l'Ordre de Monseigneur le Chancelier un Manuscrit , qui a pour Titre *Introduction à la Geographie* , & je crois que l'impression de cet Ouvrage sera fort agréable au Public , & sur tout à ceux qui souhaitent avoir une idée claire & nette de la Geographie historique & nouvelle. A Paris , ce 12. Juin 1707.

DE LA HIRE.

Pr. R. & de l'Academie des Sciences.

PRIVILEGE DU ROY.

LOUIS par la grace de Dieu Roy de France & de Navarre , à nos Amex & Feaux Conseillers les Gens tenans nos Cours de Parlement , Maîtres des Requêtes ordinaires de nôtre Hôtel , grand Conseil , Prevost de Paris , Baillifs , Senechaux , leurs Lieutenans Civils & autres nos Justiciers qu'il appartiendra ; SALUT. Le Sieur NICOLAS DE FER , Geographe ordinaire de nôtre tres-cher petit-Fils Philippe V. Roy d'Espagne , & de nôtre tres-cher Fils le Dauphin ; Nous a fait remontrer qu'il desireroit faire imprimer un Livre intitulé *Introduction à la Geographie* , s'il nous plaisoit luy accorder nos Lettres de Privilege sur ce necessaires. Nous avons permis & permettons par ces presentes audit Sieur de Fer , de faire imprimer ledit Livre en telle forme , marge , caractere , & autant de fois que bon luy semblera , & de le faire vendre

uscrit , qui a
impression
eux qui
historique

, à nos
Parle ment ,
onseil ,
Civils &
NICOLAS
ils Phi
hin ; Nous a
tulé
er nos
is &
mprimer
fois que

& débiter par tout nôtre Roïaume , pendant le temps de six années consecutives , à compter du jour de la date desdites presentes ; Faisons défenses à toutes personnes de quelques qualitez & conditions qu'elles soient , d'en introduire d'impression étrangere dans aucun lieu de nôtre obéissance ; & à tous Imprimeurs , Libraires & autres d'imprimer , faire imprimer & contrefaire ledit Livre , sans la permission expresse , & par écrit dudit Exposéant, ou de ceux qui auront droit de luy , à peine de confiscation des Exemplaires contrefaits, de quinze cens livres d'amende contre chacun des contrevenans , dont un tiers à Nous , un tiers à l'Hôtel - Dieu de Paris , l'autre tiers audit Sieur Exposéant & de tous dépens, dommages & intérêts ; à la charge que ces presentes seront enregistrées tout au long sur le Registre de la Communauté des Imprimeurs & Libraires de Paris , & ce dans trois mois de la date d'icelles ; que l'impression dudit Livre sera faite dans nôtre Roïaume & non ailleurs , & ce en bon Papier & en beaux Caractères , conformément aux Reglemens de la Librairie , & qu'avant que de l'exposer en vente , il en sera mis deux Exemplaires dans nôtre Bibliothèque publique , un dans celle de nôtre Château du Louvre , & un dans celle de nôtre tres-cher & feal Chevalier Chancelier de France le Sieur Phelypeaux , Comte de Pontchartrain , Commandeur de nos Ordres ; le tout à peine de nullité des presentes ; du contenu desquelles vous Mandons & Enjoignons de faire jouir ledit Sieur Exposéant ou ses aïans cause , pleinement & paisiblement , sans souffrir qu'il leur soit fait aucun trouble ou empêchement. Vous

années
s ;
ngere
Libraires
vre fans la
x qui
s
es
u de Paris
ages &
ut au long
es de
ffion dudit
n bon
ens de la
nis deux
e de nôtre
éal
e de
e nullité
ignons de
nent &
ou

lons que la copie desdites presentes qui sera imprimée au commencement ou à la fin dudit Livre, soit tenuë pour deuëment signifiée, & qu'aux copies collationnées par l'un de nos amez & feaux Conseillers & Secretaires, foy soit ajoutée comme à l'Original. Commandons au premier nôtre Huissier ou Sergent de faire pour l'exécution d'icelles, tous Actes requis & nécessaires, sans demander autre permission, & nonobstant clameur de Haro, Charte Normande & Lettres à ce contraires; Car tel est nôtre plaisir. DONNE' à Versailles le troisieme jour de Juillet, l'An de Grace mil sept cens sept, & de nôtre Regne le soixante-cinquieme. Par le Roy en son Conseil.

LE COMTE.

*Registré sur le Registre N^o. 2. de la Communauté des Libraires & Imprimeurs de Paris, page 129. N^o 479. conformément aux Reglemens, & notamment à l'Arrest du Conseil du 23. Août 1703. A Paris, ce 26. Juillet 1707.
Signé GUERIN, Syndic.*

Le Sieur de Fer a cédé & transporté son droit au present Privilege à Gilles Paulus du Mesnil, pour en jouïr suivant l'accord fait fait entr'eux.

ément
ez & feaux
inal .
e pour
demander
ormande
E' à
pt cens
en fon

oraires &
x Regle
A Paris ce

vilege à
fait

R engine.

ngine.