

初級
輿地課本

(卷四)

行印館報畫家啓

S
M
G
2

MG
G624.45
29
:4



3 2285 1835 7

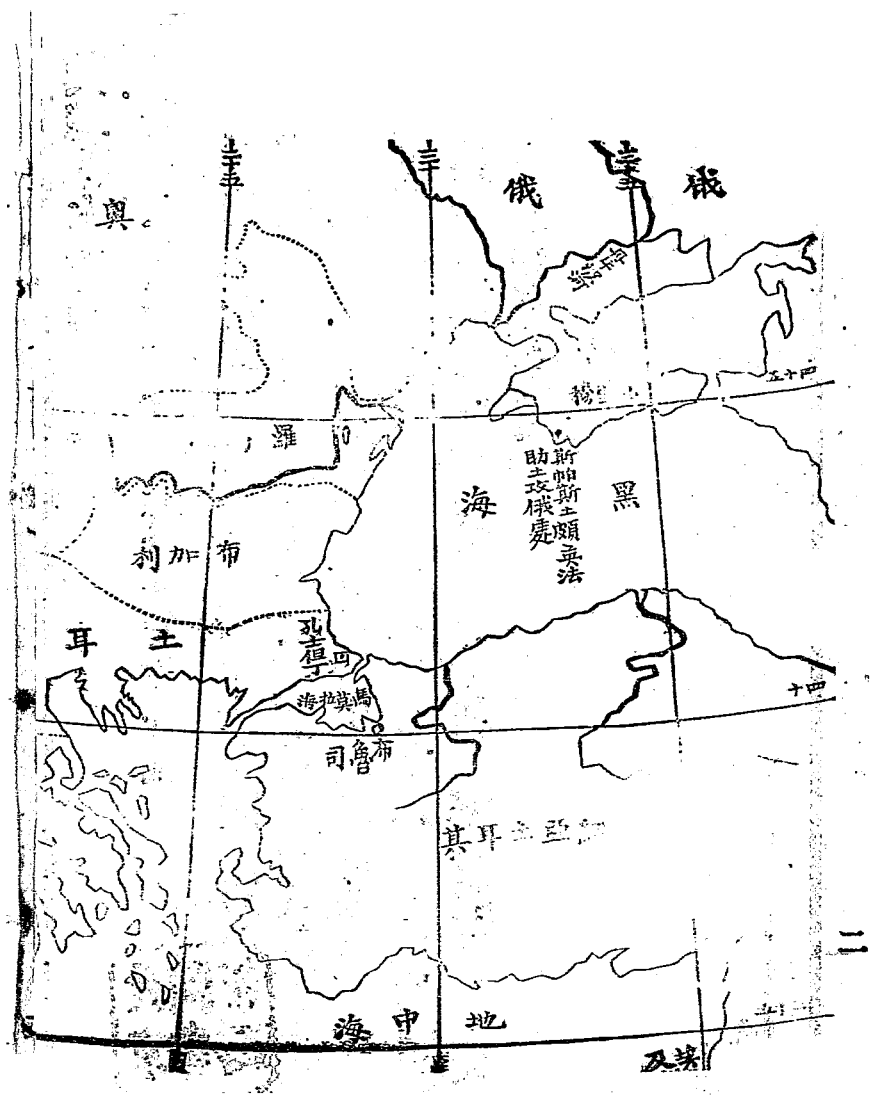
輿地課本卷四

◎第二百零一課 土耳其分合源流

土耳其自立沙曼後 千八百三十六年間 國勢漸衰 處
 俄希臘埃及不得法 相與叛去 俄以一千八百五十三年
 開釁 賴英法助戰敗俄 約以丹牛波河為公地 俄艦不
 得入黑海 始得稍安 至千八百七十六年 俄復背盟攻
 土 英雖為援 而羅馬尼 布加利 塞維亞等 因此自
 主 今僅存本國而已



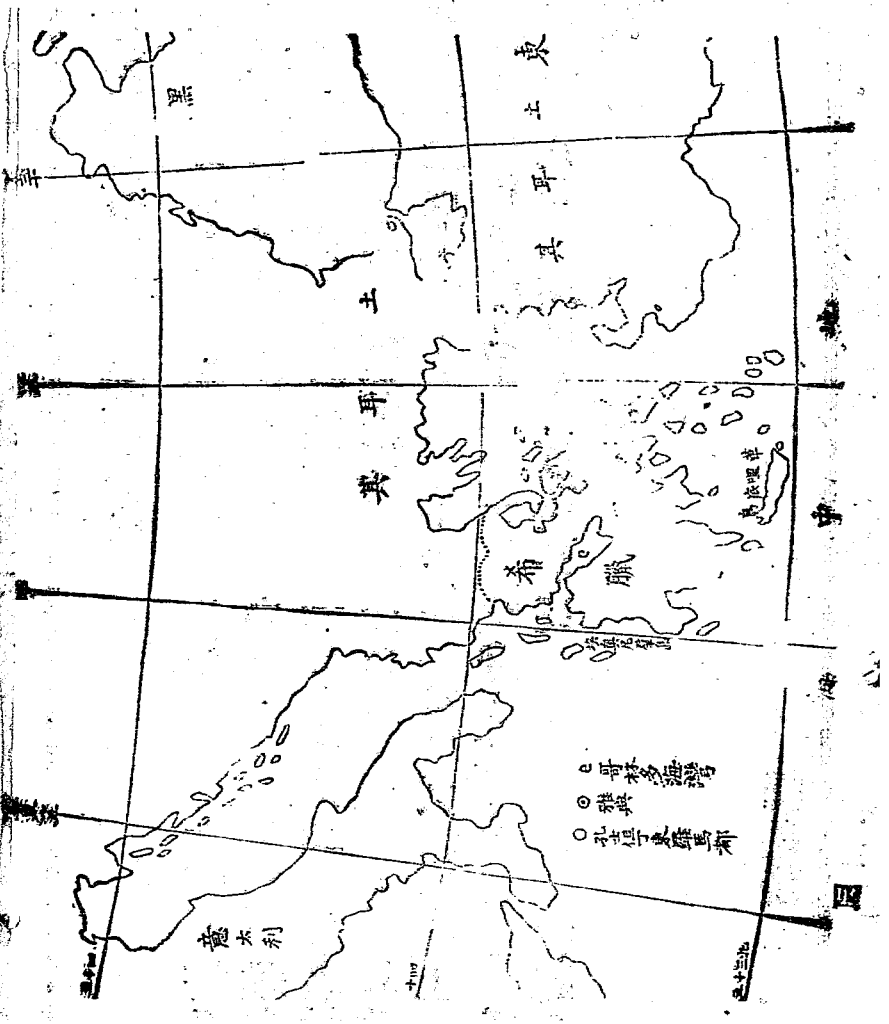
圖見後



◎第二百零二課 希臘總說

希臘縱六百五十里 橫五百里 其形如臂 盡頭處槎牙
似人掌 西有哥林多海灣 沿岸島嶼甚多 都城曰雅典
立國最古 文物爲歐洲之祖 昔分數十小邦 總名希臘
至四百年間 併於羅馬 千四百五十年 土耳其攻
羅馬 遂歸於土 千八百二十七年 英法俄相助抗土
始得自立 以巴威畧王子爲王 後迎丁抹王子爲王 千
八百四十八年 埃奧尼羣島降於英 後十五年 復歸希
臘焉

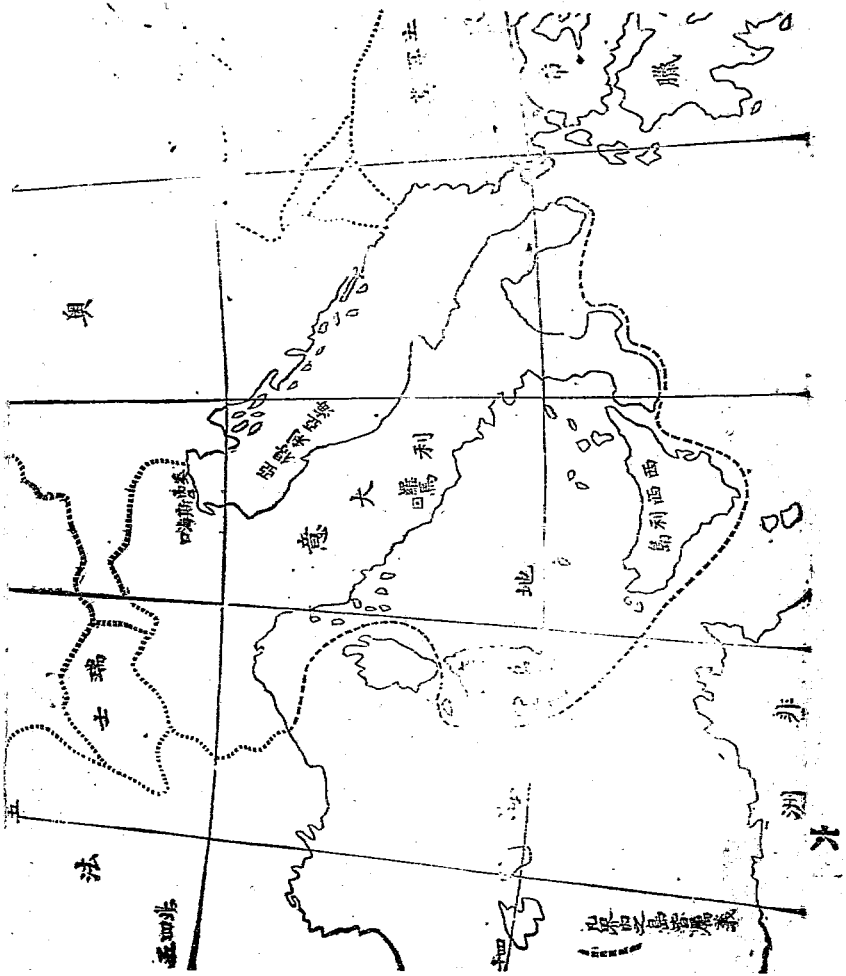
圖見後



◎ 第二百零三課 意大利總說

意大利 歐洲極南之國 縱二千五百里 橫三百里 形
如長靴 南有島曰西西利島 有委內斯海口 爲往來要
地 古爲羅馬國統轄全歐 後諸侯分據 國勢日衰 遂
屬於法 九百二十年 南歸教皇 北復併於日耳曼 以
後數百年 又時屬於法 時屬於奧 千八百六十一年
薩丁王維多稱意大利王 千八百七十年 法爲普敗 始
成自主之國 併教皇地 遷都羅馬焉

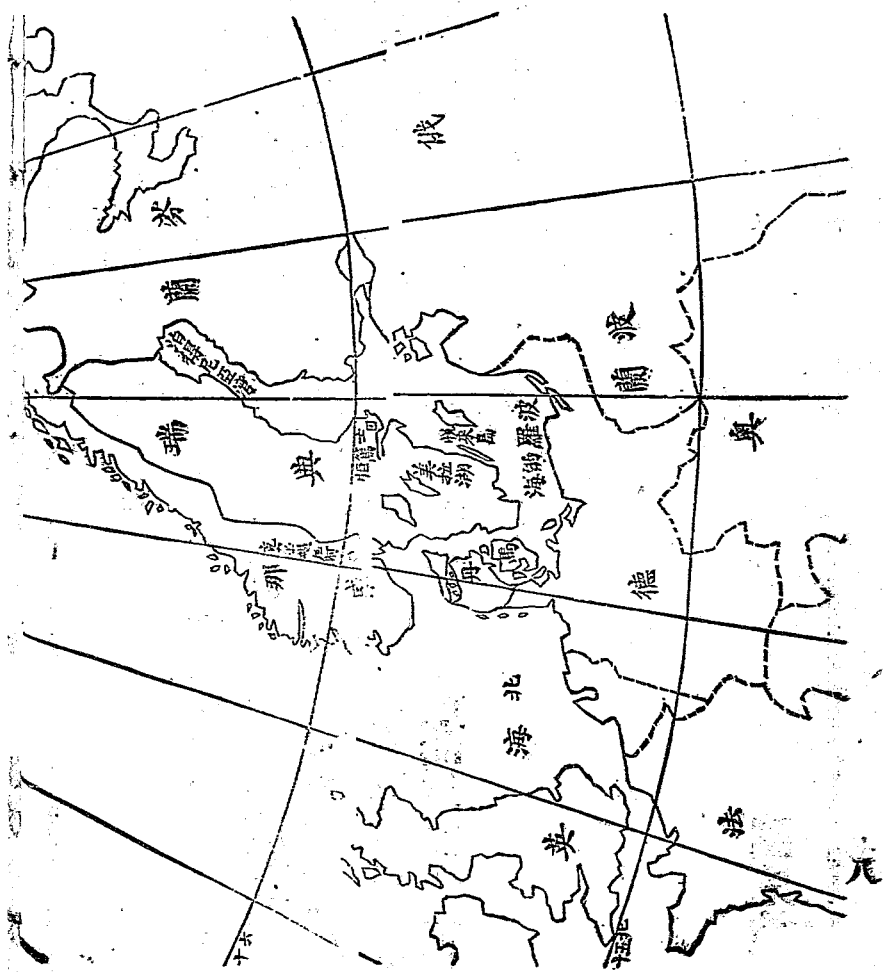
圖見後



◎第二百零四課 瑞那地勢

瑞典那威 在歐洲北隅 縱四千里 橫一千五百里 東
曰瑞典 西曰那威 有山脈自德越海而來 直貫國中
爲二國之界 瑞多湖澤平原 有二十二大城鎮 鄰城曰
士篤恒 建於美拉湖畔 外通海口 爲轉輸要地 那以
克力提尼阿爲首府 共分十都會 山岳高聳而少平原
雖合爲一國 地土少異焉

圖見後



◎第二百零五課 瑞那源流一

瑞典那威 古皆野番部落 一千年間 酋長克力耶創立
城邑 爲瑞典建國之始 未幾瑞那俱併於丹 千五百二
十年 瑞裔瓦撒始叛丹自立 千六百年 固斯達爲王
屢擊俄波丹等 取其土地 遂霸北方 千七百一二年
甲列王十二立 復擊俄波丹等 盡取波蘭地 立其將
爲波王 時稱全盛

圖見後



◎ 第二百零六課 瑞那源流二

千七百六年 瑞王畧取波蘭 俄引兵攻瑞 建都於尼注
河 瑞復進兵入俄 爲俄所敗 一千七百九年 割芬蘭
請和 波亦因此叛去 國勢漸衰 爲俄法所制 至千八
百十四年 王養子伯那鐸多攝政 始拒法擊丹而取那威
千八百四十四年 阿斯加第一立 遂以瑞典兼王那威
國勢稍振云

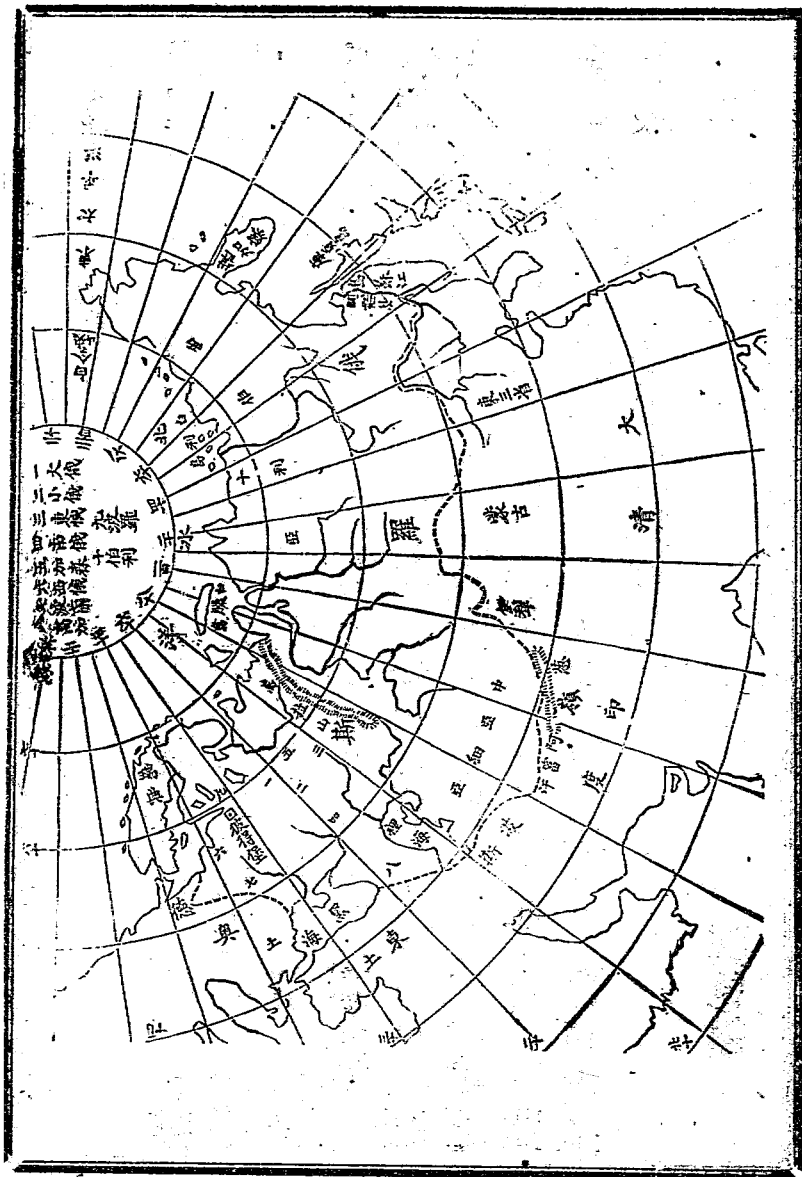
圖見後



◎第二百零七課 俄國地勢

俄羅斯跨歐亞兩洲 中界烏拉山 廣大甲於各國 在歐洲者縱橫各六千里 共分七十五部 以九路統之 大俄十九部 故都莫斯科建此 小俄四部 東俄五部 南俄五部 加森五部 四俄八部 波蘭八部 高加索九部 波羅的五部 彼得堡都建此 在亞洲者曰西伯利亞 縱六千里 橫一萬二千里 東西共分十部 以伯利路統之 又中亞細亞 縱橫各四千餘里 亦分部而治焉 全國南高北低 中皆平原 大河縱貫 今有鐵道 自彼得堡而東 橫穿西伯利亞 達海參崴

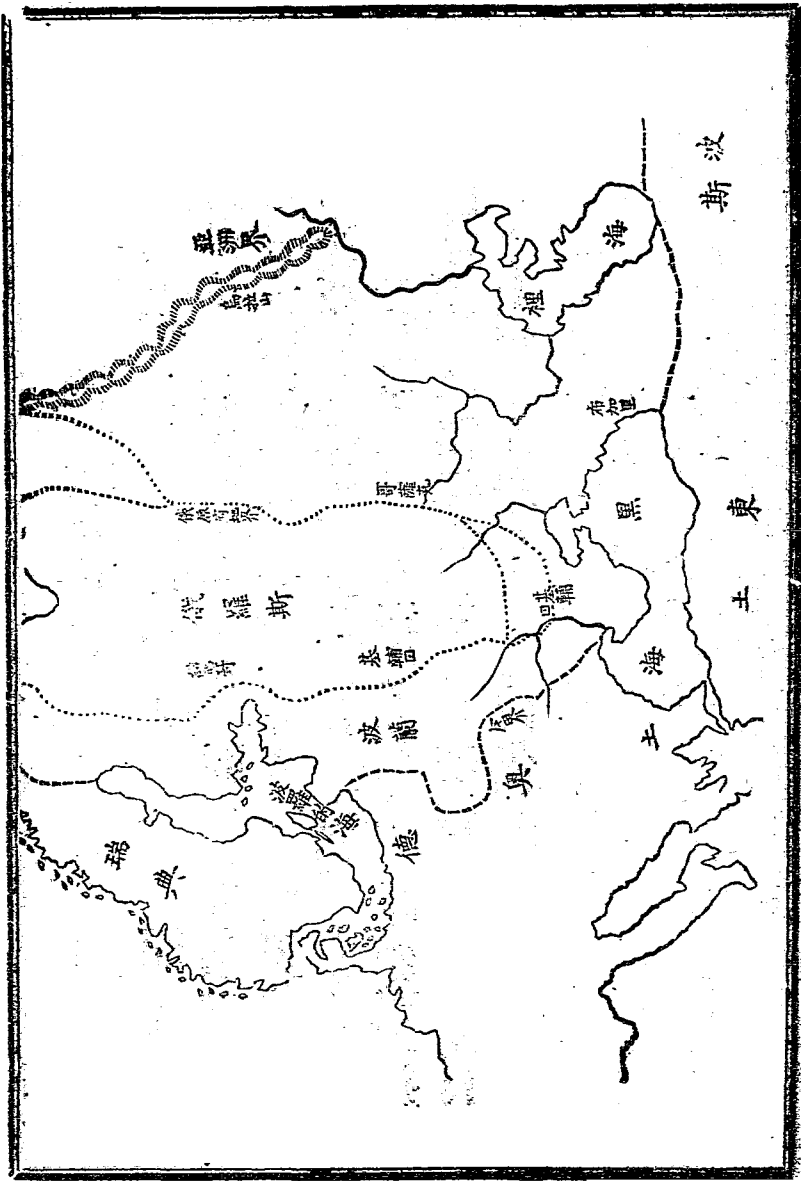
圖見後



◎第二百零八課 俄源流一

俄羅斯古爲土番部 屬於匈奴 八百五十年間 魯西曾
長利祿哥稱王 爲建國之始 其子亞尼遂取基輔都焉
至伊高爲利得夫里所敗 子幼 立其妃 亞力高氏攝政
得利夫里敗死 奴維格奴王懼 奔法借兵 大入基輔
遂即王位 分封十二子 至斯德非嗣立 諸弗哥侯叛
攻入基輔稱王 後諸侯相爭不已 基輔旋爲波蘭所得
千二百三十七年 元兵大入 全國俱屬於元 元立伊高
子爲王

圖見後



◎第二百零九課 俄源流二

千三百二十五年 俄王遷都莫斯科 越三年 王弟宜萬
立 爲彼得之祖 至第二始改蒙古 盡復故地 旋西伐
瑞典 東畧烏拉山 至第四毀加森城 平定裡海鄰部
始與瑞議和 與英通商 後國王屢相殺奪 國人立帖阿
多爾都爲王 遂遣使日波瑞等國 與瑞各易侵地 作經
國書 盡有西伯利亞地 千六百五十四年 西伯利亞成
兵 始與中國構釁 王贈書通好 王卒 子宜萬立 異
母弟大彼得輔政 千六百九十八年 遂禪位於彼得

圖見後

◎第二百零十課 俄源流三

大彼得立 千六百九十年 與中國勘定邊界 通商恰克圖 立界讓還雅克薩地 奪黑海鎖鑰 與各國相通 遂潛遊歐洲 歸而大革制度 盡如各國 千七百三年 遷都於彼得羅堡 始稱帝焉 後卒 其后加他鄰嗣立 遣人探東洋盡頭 遂覓得白令海與堪加察地 至加他鄰弟二篡立 與普奧三分波蘭 割土人黑海諸城 至亞利山德 復畧波斯 伐土耳其 征高加索 取瑞之芬蘭 由加他鄰至亞歷山大畧地數千里 後因王俄之戰 英法助土立約 黑海畔 俄不得行兵艦焉

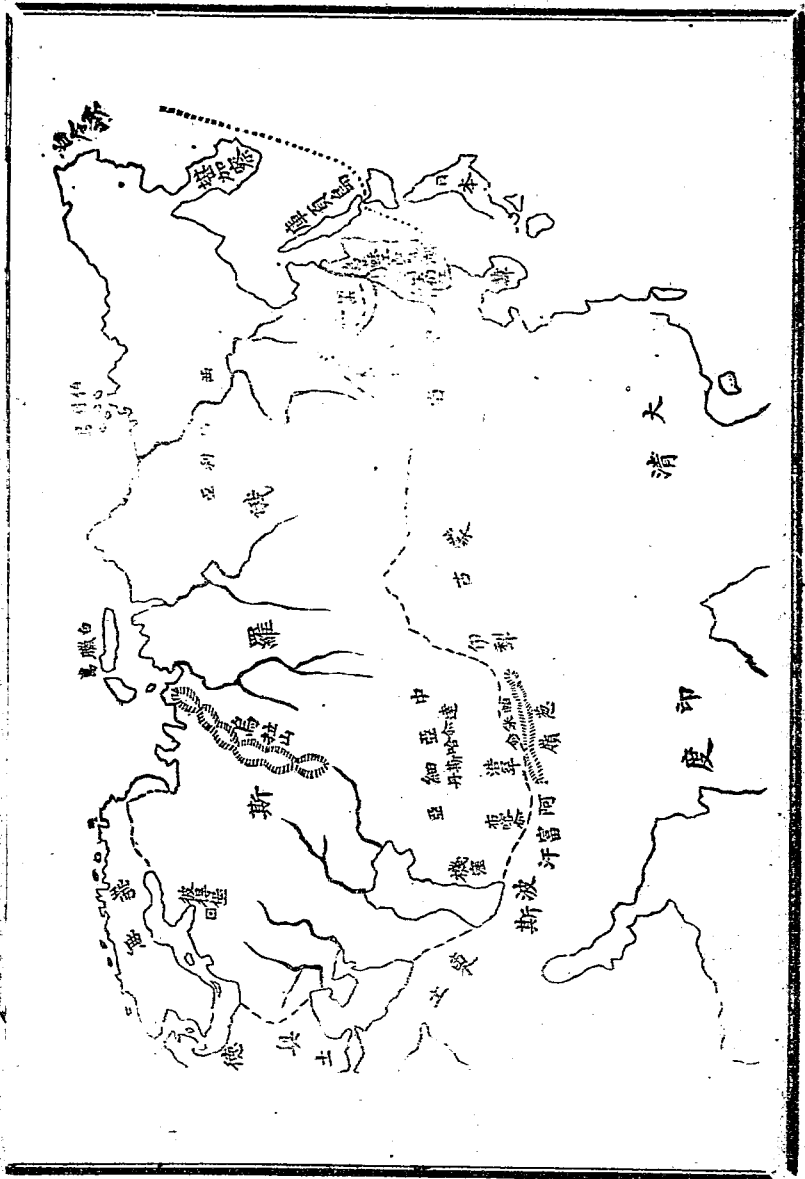
圖見後



◎第二百十一課 俄源流四

俄人志在開拓疆土 西有波羅的海 東至白令海峽 千八百五十九年 中國又讓吉林黑龍江之東北境 由烏蘇里江與凱湖至土們江爲界 復克浩罕機窪諸國 千八百六十五年 征服達爾哈斯丹全境 與中國約定 統轄中亞細亞之制 又明年奪布喀爾 進攻阿富汗 千八百七十年 復乘回匪之亂 攘我伊犁 旋定界伊犁仍歸於我 其大段以葱嶺爲界 而葱嶺之脊 有五個帕米爾 中國與俄及阿富汗三國分之 俄得兩帕米 以內府圖較之 五帕皆我中國舊地 當年定約 無人知之

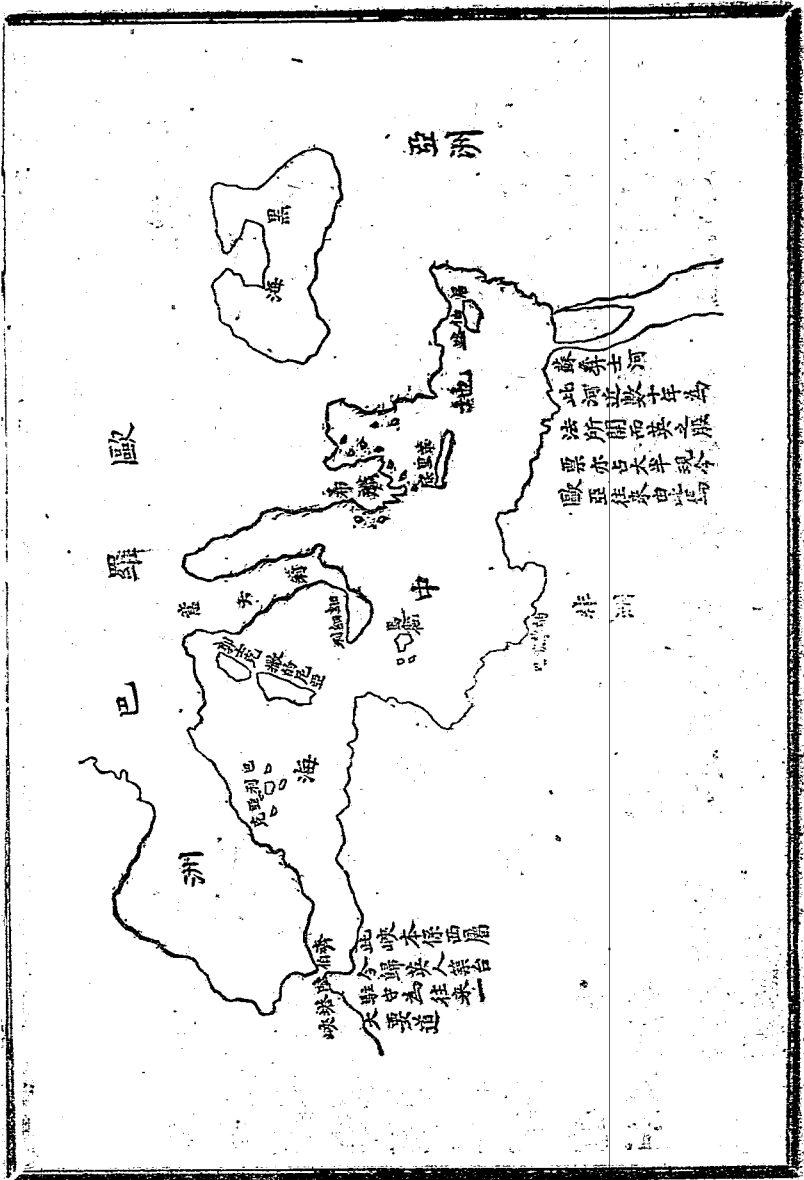
圖見後



◎第二百十二課 地中海島

郭士克縱四百八十里 橫一百三十里 千七百年間 法
購於意 昔法王拿破崙即此島人 撒的尼亞縱五百餘里
橫半之 首城曰撒司尼 意官駐此 境內船塢與古蹟
甚多 巴利亞克 中曰馬惹加 西官駐之 馬爾他縱橫
數十里 最稱形勝 北望意之細細利 南望非之的黎波
東西爲歐亞要路 千八百年 英勝法所得 環列炮台
駐總督於勿耳塔城 統近哥索與可密諾二小島 革里
底縱百餘里 橫五百里 首城曰干地亞 爲土屬地 島
人亦自主焉 居伯路縱百五十里 橫四百里 本屬於土
因土俄之戰 以此贈英 英築台戍兵 視爲要鎮

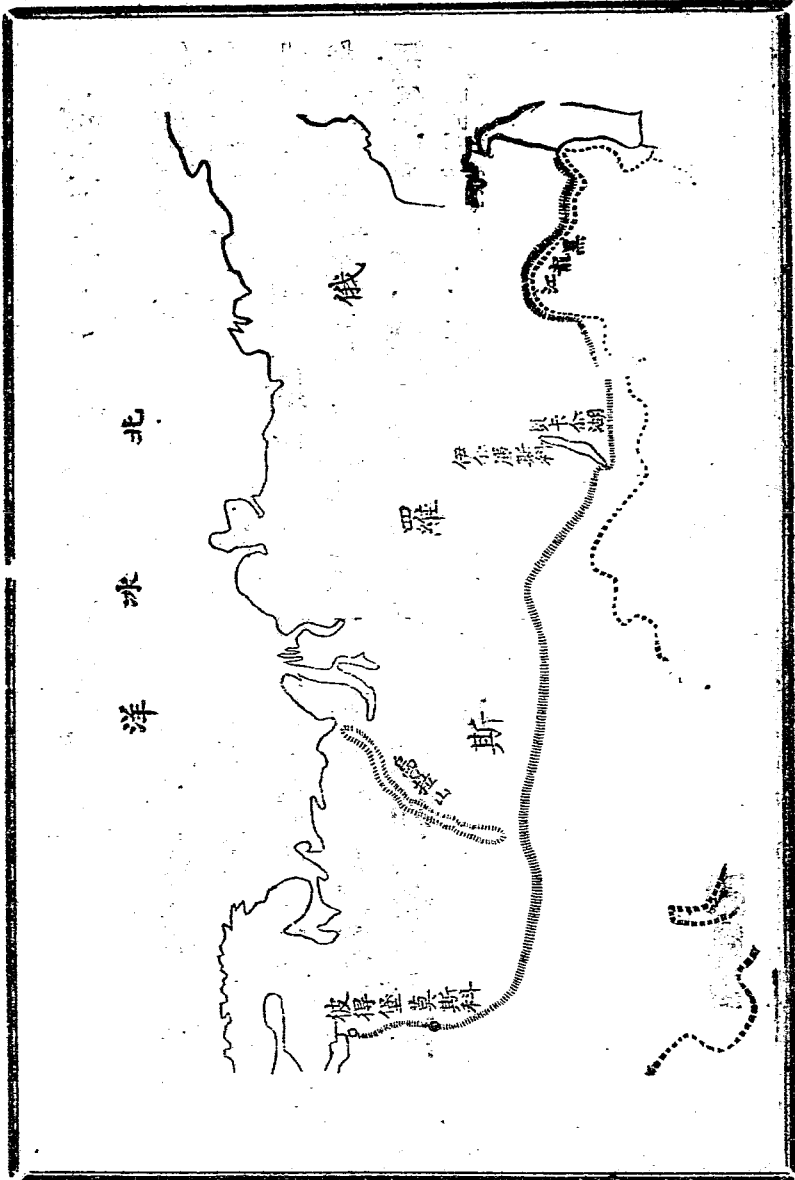
圖見後



◎第二百十三課 補俄國大鐵路

俄國鐵路 橫亘歐亞兩洲 近有人由東省赴俄 據云由
中至俄 不過半月 若由彼得堡至莫斯科 不過片時
十一日到伊爾庫斯科 又半日到貝卡爾湖 現湖邊鐵路
未成 用輪船渡湖 渡後三日 即到江省之邊界 由此
至旋順 或分路至海參威俱近 比歐洲輪船至中國 快
二十天 將來商務 必移於此路矣

圖見後

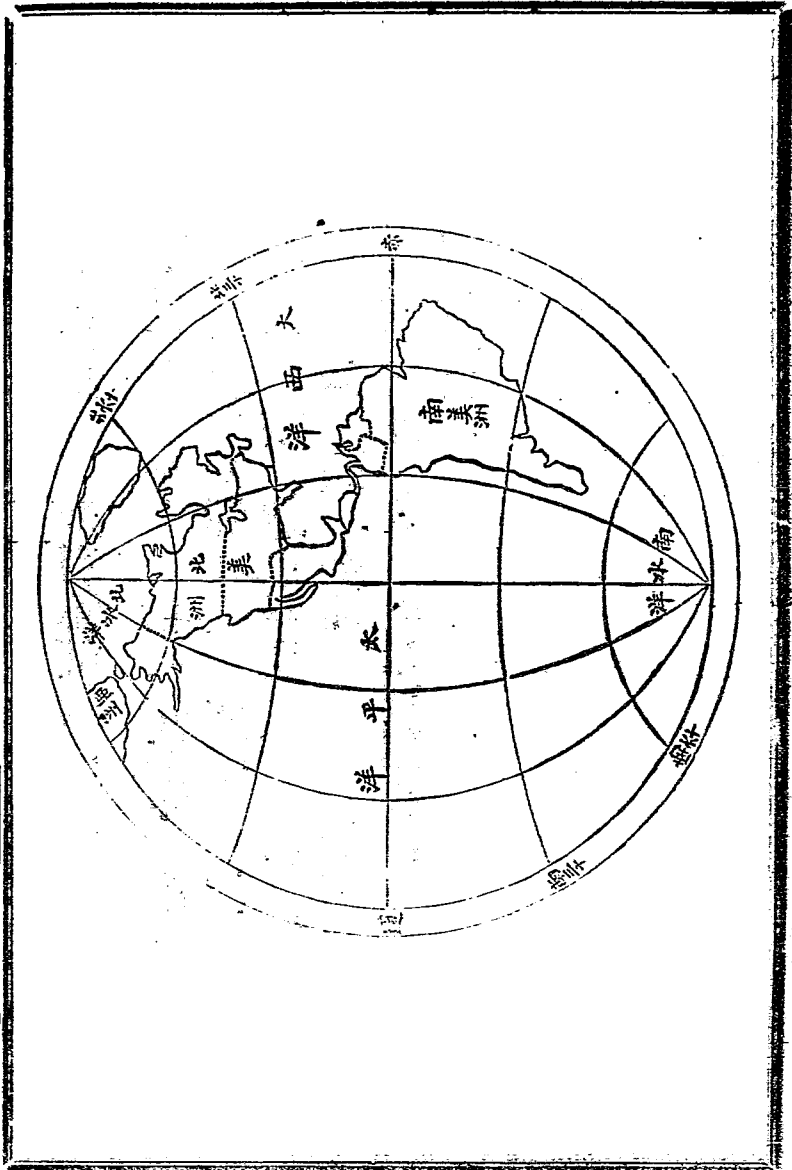


北

◎第二百十四課 亞米利駕洲總說

亞米利駕洲占西半球全土 北至北冰洋 南至南冰洋
東臨大西洋 與歐非兩洲相望 西臨太平洋 與亞洲東
北境 僅隔白令海峽 地形斜長 分南北二洲 中間相
連處如蜂腰 稱爲地頸 全洲廣大 等於歐非 以全地
球論之 亞歐非三洲在東 亞米利駕在西 三洲在地面
亞米利駕在地背

圖見後



◎第二百十五課 美洲源流

亞米利駕即美洲 土人係紅色 古蹟無可考 西紀一千
四百九十二年 意大利人科倫布始到此地 以後歐人接
踵而來 英法人多占北洲 西班牙葡萄牙人多占南洲
今日經併吞分合之後 分六大部 曰美國 曰坎拿大英
屬 曰墨西哥國 曰中美洲五國 曰南美洲十國 曰西
印度羣島

圖見後



◎第一百十六課 美國地勢

美利堅爲美洲第一大國 在赤道北二十五度 至四十九度之間 正當中國背面 縱四千里 橫一萬里 密雪雪比河縱貫其中 都城曰華盛頓 以開國之人爲地名也 第一大埠曰紐約 極西有加利福尼 即舊金山也 地多金礦 各國人羣聚 中國人尤多 有中華會館六所 首城曰三方濟各

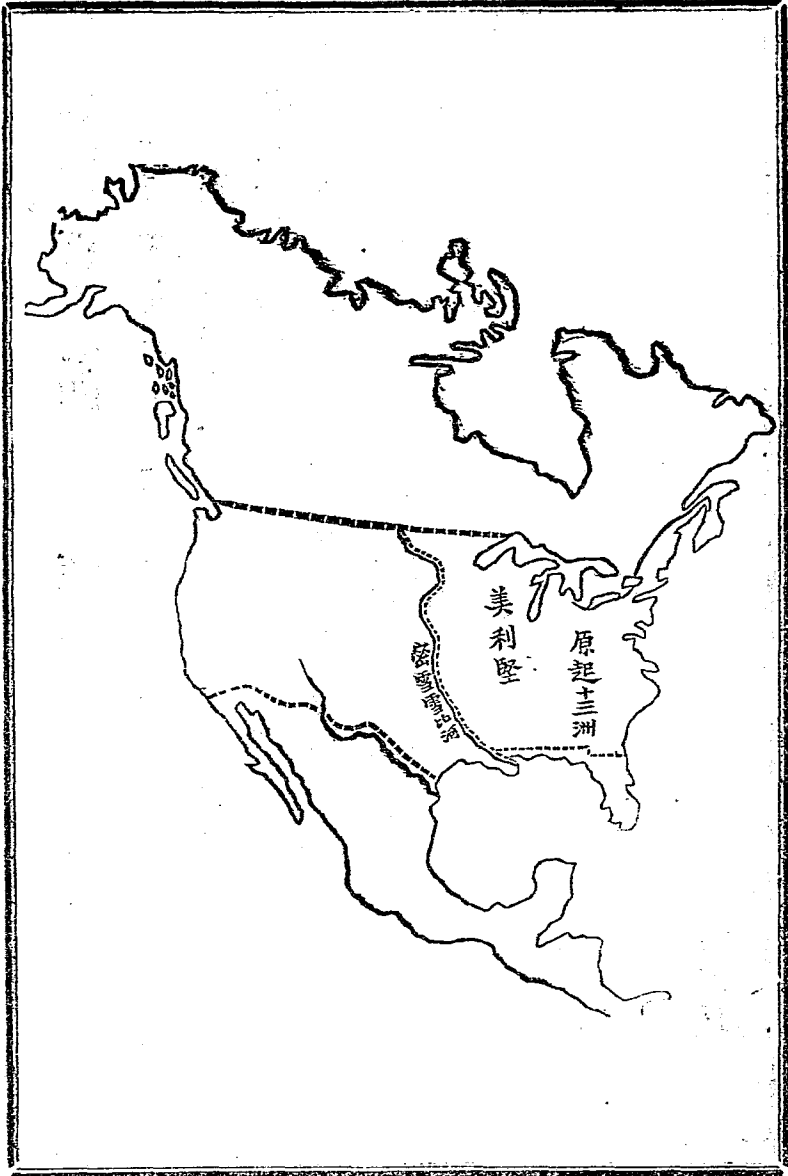
圖見後



◎第二百十七課 美國源流上

美國初以英人居此 遂歸英國管轄 後以英苛待其民
重征貨稅 西紀千七百七十六年 十三州會議舉兵抗英
推華盛頓爲元帥 血戰八年 英人不能勝 遂許自立
爲國 共推華盛頓爲統領 合西南四十六部爲聯邦 各
部皆有議會 大事則歸總政府 總統與君主異者 不世
及 不久任

圖見後



◎第二百十八課 美國源流下

美國自獨立後 商務大興 丁口日增 惟南部多買黑人
爲奴 此部禁之 兩相爭論 遂起兵釁 一千八百六十
年 南部另立總統與北部力戰 越四年爲北部所敗 始
息兵合爲一國 西北阿拉斯初屬俄國 近年美人購此地
與俄國隔白令海峽 此外有菲律賓羣島 不在美洲

圖見後



◎第二百十九課 英屬坎拿大地勢

坎拿大在美國 北抵北冰洋 南連美利堅 地勢比美還
大 全土分四部 上坎拿大首城曰阿達瓦 英派總督駐
此 下坎拿大首城曰貴堡 在三羅林河北岸 爲全土第
一要城 哥倫比亞省在極西瀕海 合附迅萬古法島 多
有中國日本人 鐵路自此達貴堡城 長一萬里 一千八
百九十一年告成

圖見後

◎第二百二十課 坎拿大源流

初坎拿大爲法人占據 後英人開墾坎拿大迤南地 法人
曠土人與英爭鬪 又屢掠英民 英國遣兵築城 以禦法
人 一千七百五十八年 英人大敗法軍 盡取坎拿大地
設官治墾 然坎拿大名曰屬英 實自立民主 除軍事
外交歸英國主持 以外不過問焉 故凡法度租稅國債
皆由議院決之

圖見後



◎第二百二十一課 二島說畧

冰洲初爲挪威海寇尋得 時大雪遂名曰雪洲 後人呼曰
冰洲 又有一島 滿地綠草 名曰綠土 尋挪威人遷居
新建邑里 後疫死大半 餘爲土人所殲 以丹馬正強
故至今仍屬丹 今按日本圖大島作綠洲 蓋即綠土
而他圖又名大島曰愛撒蘭 云即冰洲 是冰洲屬大島
非小島矣 圖說兩歧 俟詳攷焉

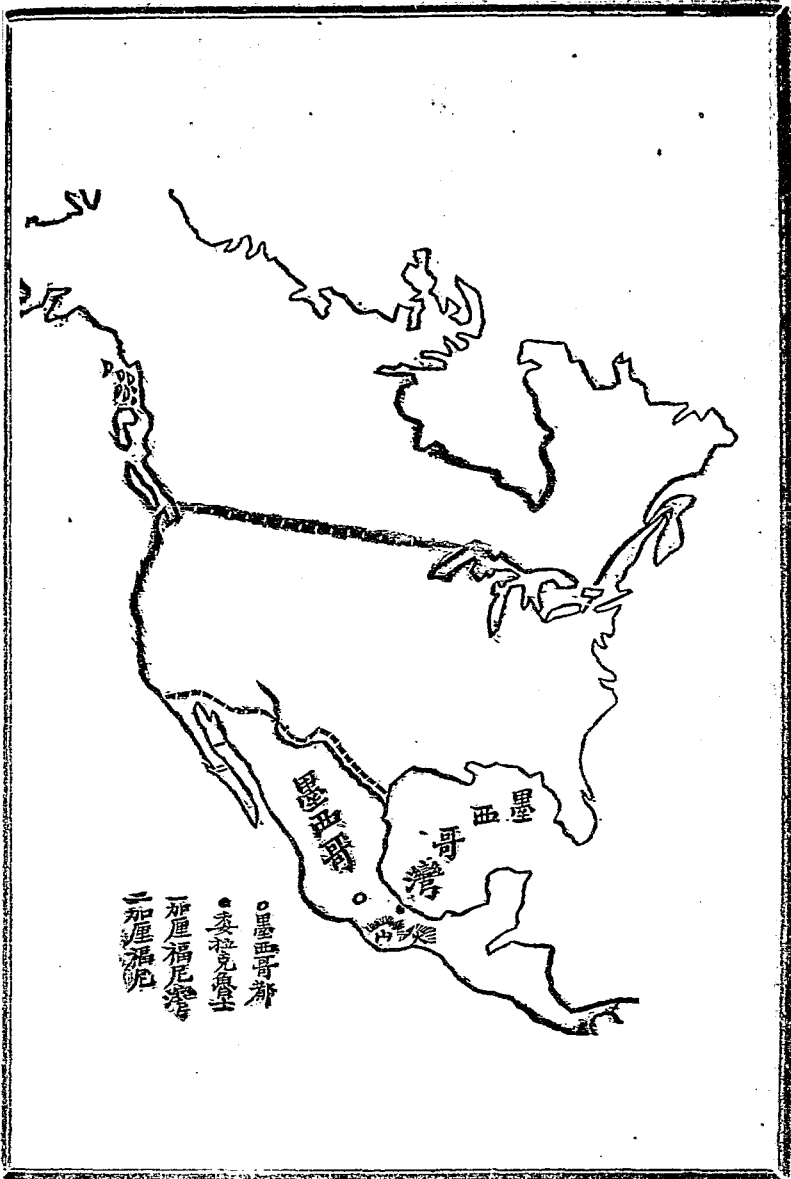
圖見後



◎第二百二十二課 墨西哥地勢

墨西哥北連美利堅 東瀕墨西哥灣 西臨太平洋 南接
中美洲 縱四千里 橫寬窄不一 都城曰墨西哥 建於
國之中央 都城西北銀礦最多 有委拉克魯士 爲東方
大埠 加厘福尼海灣 在國之西境 灣外有地如股南伸
名加厘福尼 火山遍境 時常地震 惟銀礦產銀最多
鷹錢行於各國

圖見後



◎第二百二十三課 墨西哥源流

墨西哥立國最古 有廢墟爲數千年遺蹟 惟時代不可考
矣 千五百十五年 西班牙將官各爾納斯 統兵至其
地 土人見兵騎馬放礮 疑爲神自天降 遂爲西班牙所
轄 後土人徙者甚多 至千七百八十三年 美人起兵抗
英 成民主國 墨人效之 亦拒西班牙 而自立民主政
體 爲共和國

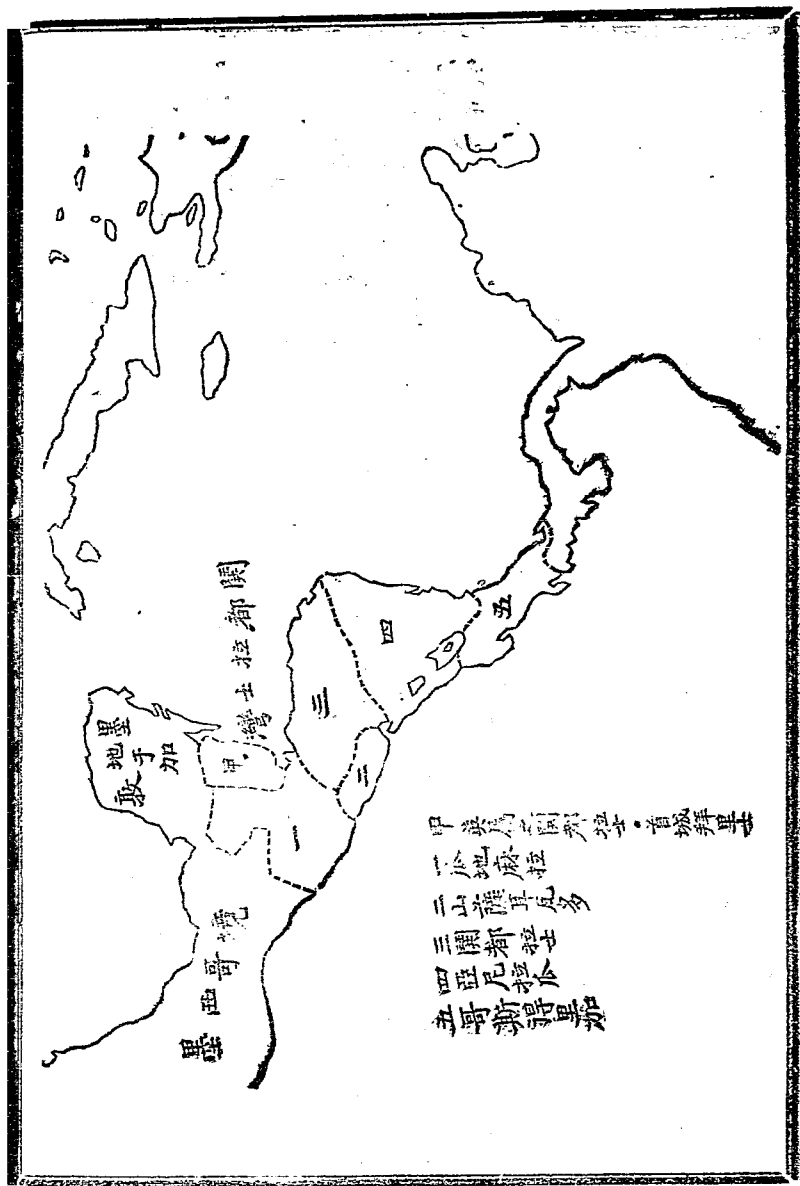
圖見後



◎第二百二十四課 中美五國

中美洲爲南北二洲相連處 形如蜂腰 長三千里 橫寬
狹不等 共分五國 已於圖內詳列 一二三四五 可按
數而考 旁駐可識其名 茲不再述 又有英屬地甲 另
爲標識 此上五國 先同名瓜地麻拉 屬西班牙 自立
又分爲五 居民多拉丁族 人情輕佻 軍士弄權 時虞
搖動

圖見後

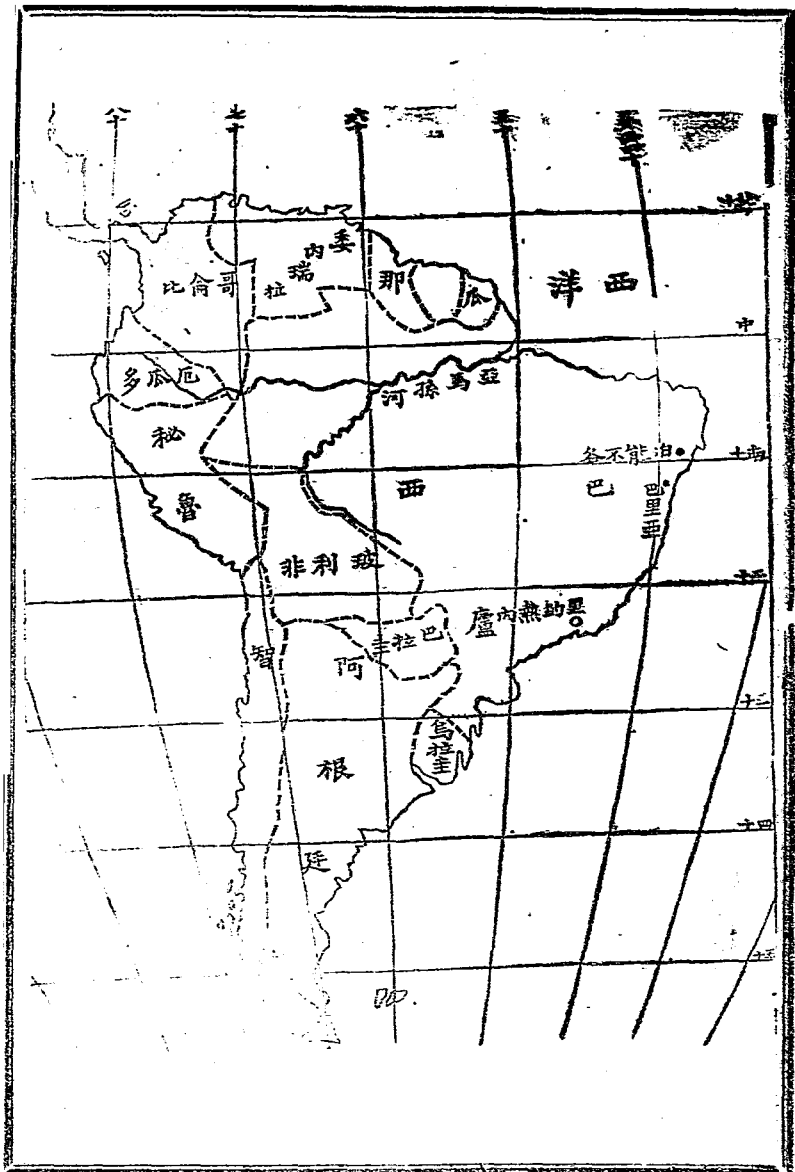


甲 爲 國 都 士 拉 都 首 城 拜 畢
 一 麻 拉 地
 二 多 尼 薩 山
 三 士 拉 都 開
 四 本 拉 尼 亞
 五 加 哥

◎第二百二十五課 巴西地勢

巴西南美洲之大國也 除智外利 南美各國皆與相連
國中川流極多 以亞馬孫爲最大 橫流四千餘里 通大
西洋 共分二十一部 都城曰里約熱內廬 在東南海灣
即爲通商大埠 商輪街市 甲於南美 東岸大埠 曰
伯能不各 曰巴里亞 西多高原 東方低下 地坦土肥
惟多荒野耳

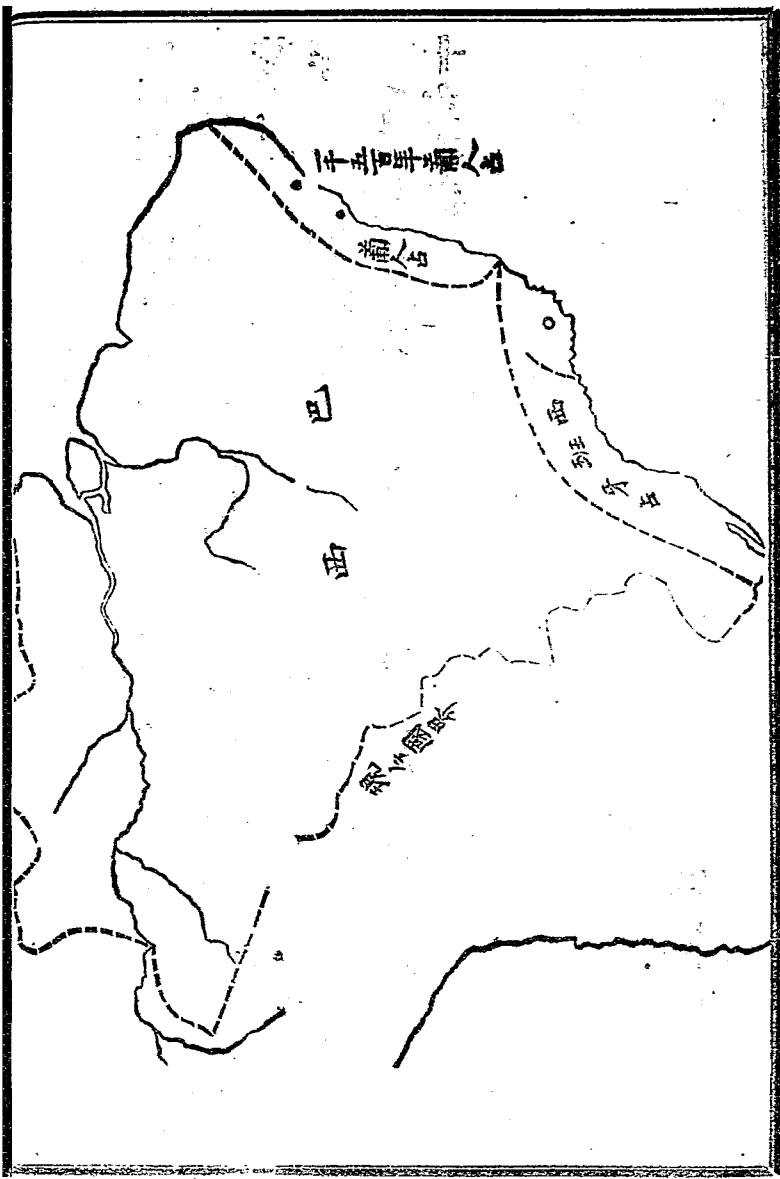
圖見後



◎第二百二十六課 巴西源流

巴西初爲西班牙佔 以爲開拓無益去之 一千五百年後
葡萄牙開墾 葡王遣官管理 後爲荷蘭佔據五十年
葡人抗之 復歸葡國 葡王曾移居其地 千八百二十四
年 國人始叛葡萄牙 自立爲君主國 國人又不服其君
千八百八十九年 改爲民主共和國 即庚子歲光緒二
十六年也

圖見後



十五年前之

卡斯蒂利亚

阿拉贡

西班牙

阿拉贡

◎第二百二十七課 科倫比阿

科倫比阿在南美洲西北 與中美洲相接 西方多山 東方平坦 共分九部 都城曰波哥大 西北巴拿馬地頸 橫一千二百里 縱百里 中間鐵路通兩洋 初委內瑞拉 厄瓜多 共織科倫比阿 邦人叛西班牙 大戰九年 終得自立 後分爲三 科倫比阿 一名新加拉那大

圖見後



◎第二百二十八課 委厄二國

委內瑞拉在科倫比亞東北 縱橫二千里 南北多山 餘皆平野 鄰城曰加那加 厄瓜多 譯言赤道 在科倫比亞西南 西多高山 餘皆平衍 鄰城曰基多 此二國叛西班牙 與科倫比亞合 今又分爲三 外有地名瓜拉 在委內瑞拉之東 分三部 在東者屬英 在西者屬法 居中者屬荷

圖見後



◎第二百二十九課 秘魯地勢

秘魯在巴西之東 厄瓜多之南 西境沿海 雨水甚少
稱無雨海岸 東境荒涼 多瘴疫 惟中部高原 土肥人
聚 紅番之外 華工爲多 都城曰利馬 建於利馬河濱
都城西北有巴斯哥城 銀礦最富 有鐵路可達都城
長六百里 大港曰加勞

圖見後



◎第二百三十課 秘魯源流

秘魯古爲南美名國 與墨西哥並稱 一千五百二十年
西班牙人比薩羅到此 見地多黃金 以爲黃金國 遂令
比薩羅帶兵往取 時國君兄弟爭位 比薩羅乘機取之
分爲數部 以屬西班牙 築新都曰利馬 一千八百二十
一年 國人叛西班牙 自立爲民主國 叛時與智利合力
後爲所敗 國勢遂衰

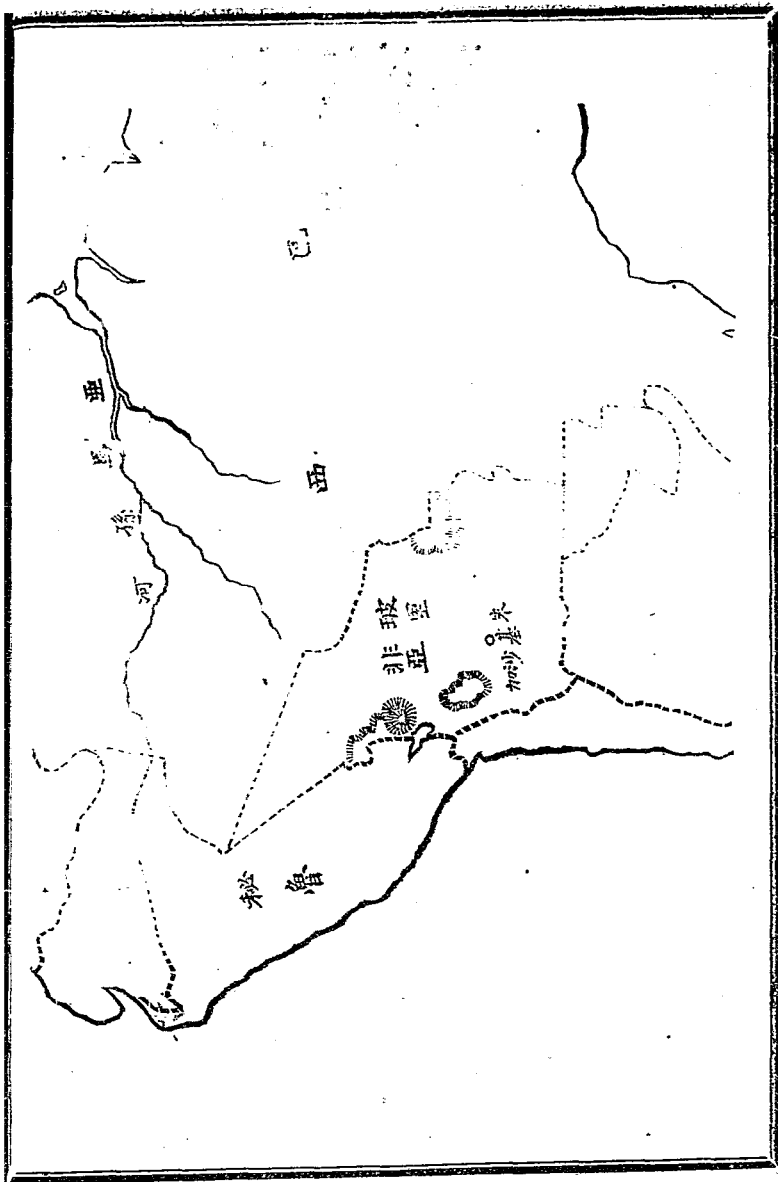
圖見後



◎第二百三十一課 智利總說

智利形窄而長 東界拉布拉塔 南至極南地角 西臨太平洋 縱七千餘里 橫四百里 共分二十二部 都城曰三約牙哥 稱南英雄邦 初與秘魯爲一國 至西班牙據秘魯 力戰不降 後爲西班牙所併 一千八百十年 智利求援於拉布拉塔 得獨立 後內訌數年 及一千八百三十年 擾亂始息

圖見後

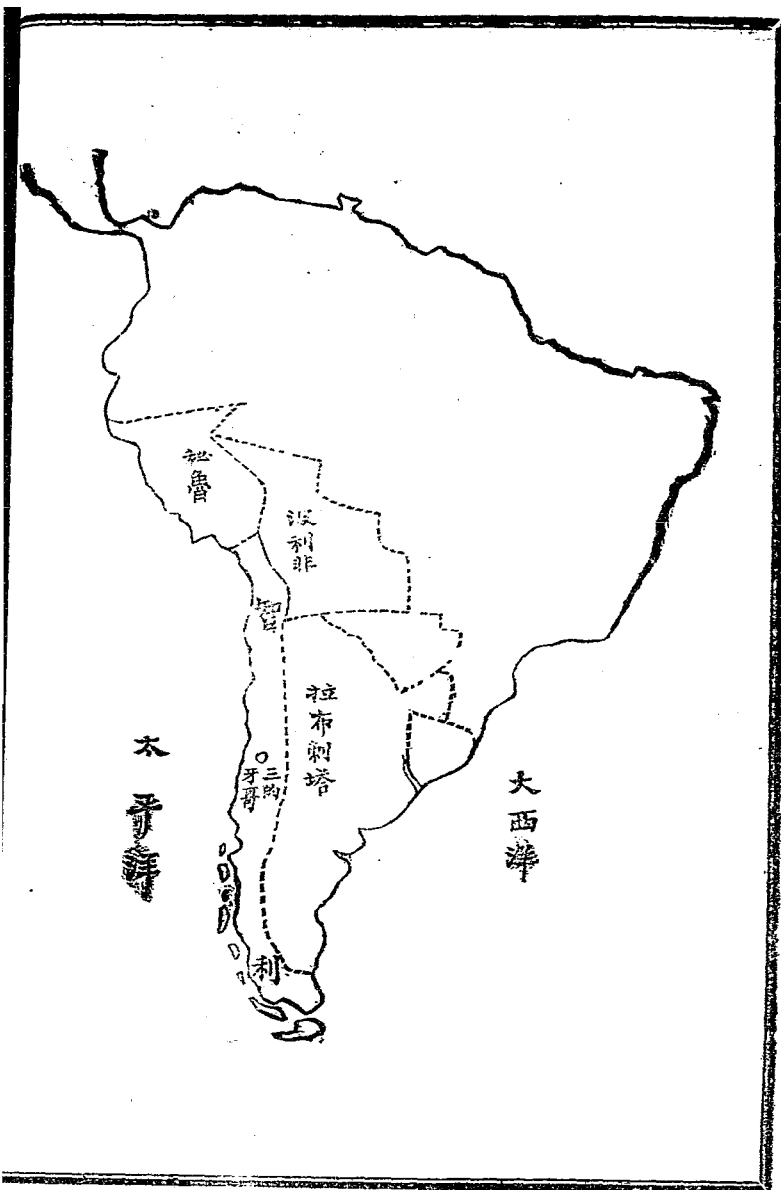


◎第二百三十二課 波里非亞

波里非亞 在巴西之西 秘魯東南 東西皆山 惟中部
多高原 地分九部 都城曰朱基沙加 建於國之中央
古與秘魯爲一 即秘魯東南境 千八百二十一年 秘魯
叛西班牙自立 遂與秘分 其朝章國俗土產多與秘同
人民多以農礦爲生 因東西大山產銀最多

圖見後

此圖與智利繼續參看



六四

◎第二百三十三課 阿根廷

阿根廷在南美洲之極南境 中有納克羅河 河北曰拉布拉塔 分十四部 都城曰賓塞力斯 爲南美大埠 河南曰巴他峨尼亞 初本土番 後歸拉布拉塔 總名阿根廷 雖曰共和 國中時有內訌 巴他峨尼土人皆野番 身長如常人 一身有半 遍體生毛 畋獵爲食 居無常處 天下最愚之種族

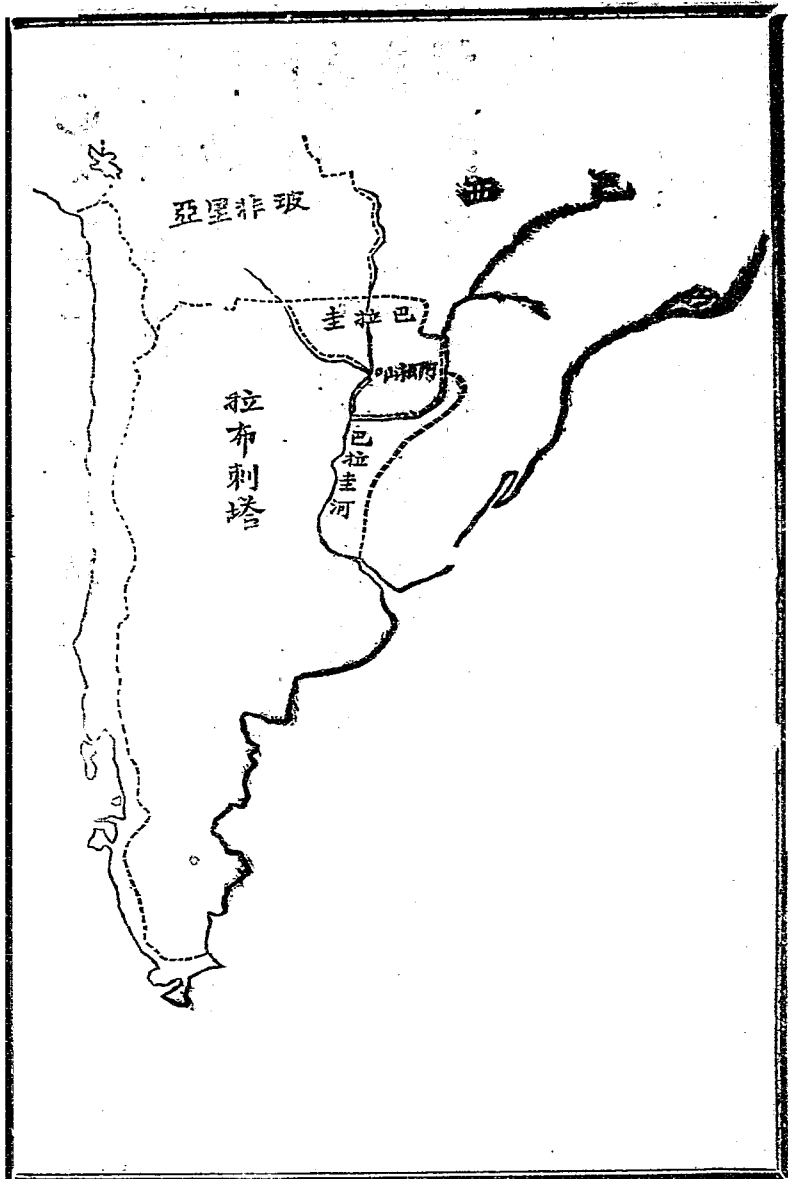
圖見後



◎第二百三十四課 巴拉圭

巴拉圭南美洲中央一小國也 北接巴西及玻非里亞 西
南接拉布拉塔 以河爲界 地平沃 分七十小部 都城
曰阿松山 在河東岸 初本意大利人開拓 繼爲西班牙
人所佔 千七百餘年 屬拉布拉塔 千八百十一年 自
立爲國 全國面積十五萬方里 分二十三州 其人大率
皆西班牙及意德法民

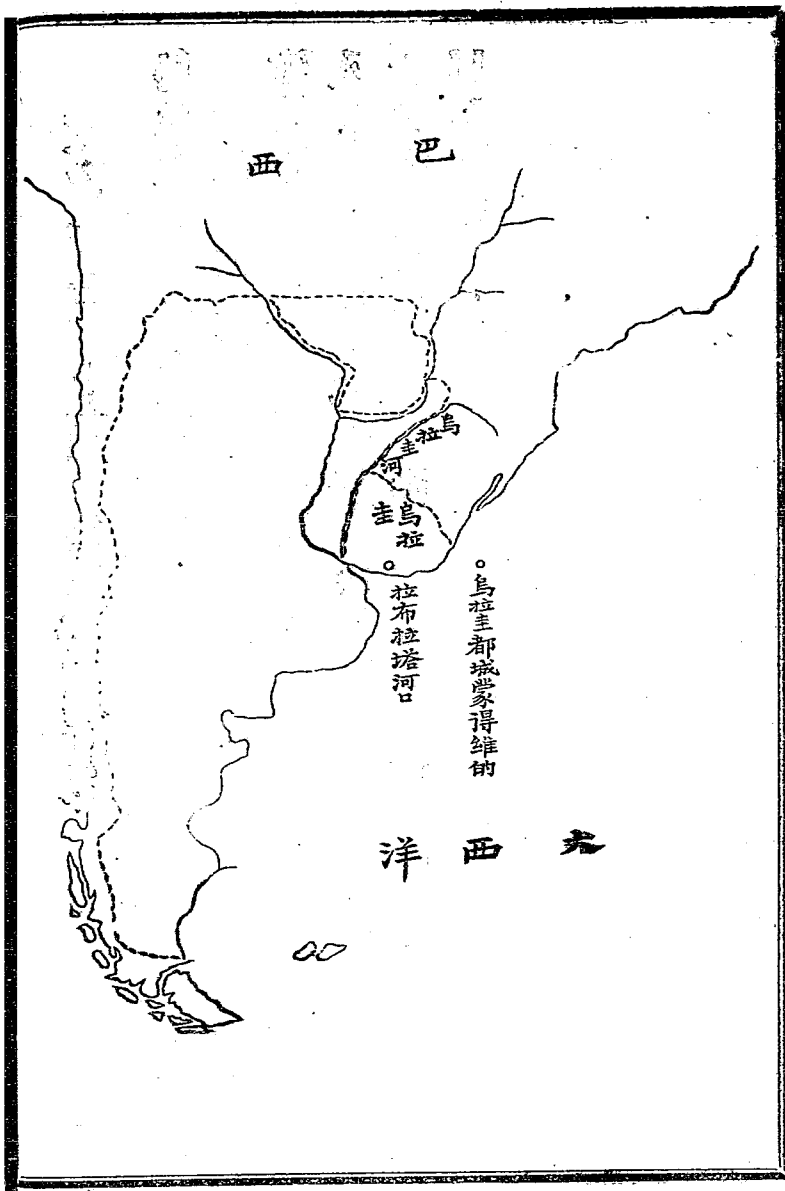
圖見後



◎第二百三十五課 烏拉圭

烏拉圭在巴西之南 西界烏拉圭河 南接拉布拉塔河口
縱橫千里 地皆平原 分十九部 鄰城曰蒙得維的
建於極南海角 初本拉布拉塔地 後被巴西所奪 一千
八百二十七年 部人叛 自建國 設共和政體 然處兩
大之間 常爲戰場 兩事之方免其禍 近年國力彫敝
日形不振

圖見後



巴西

烏拉圭河

烏拉圭

○ 烏拉圭都城蒙得維的亞

大西洋

◎第二百三十六課 西印羣島

西印度羣島 在南北二洲之間 其島分爲四羣 曰大安的列羣島 內以古巴爲最大 初屬西班牙 前五年叛西自立 餘島亦自主 曰小安的列羣島 分屬英法德丹荷 曰巴哈馬 曰百慕大 則全屬英國 地名西印度者 因當日科倫比欲尋印度 至此誤以爲印度 遂名其地曰西印度 至今仍之

圖見後



西

印

大羣島

哈巴

安大釐

羣島

列古

海

比

力

塔

安大釐羣島

洲

美

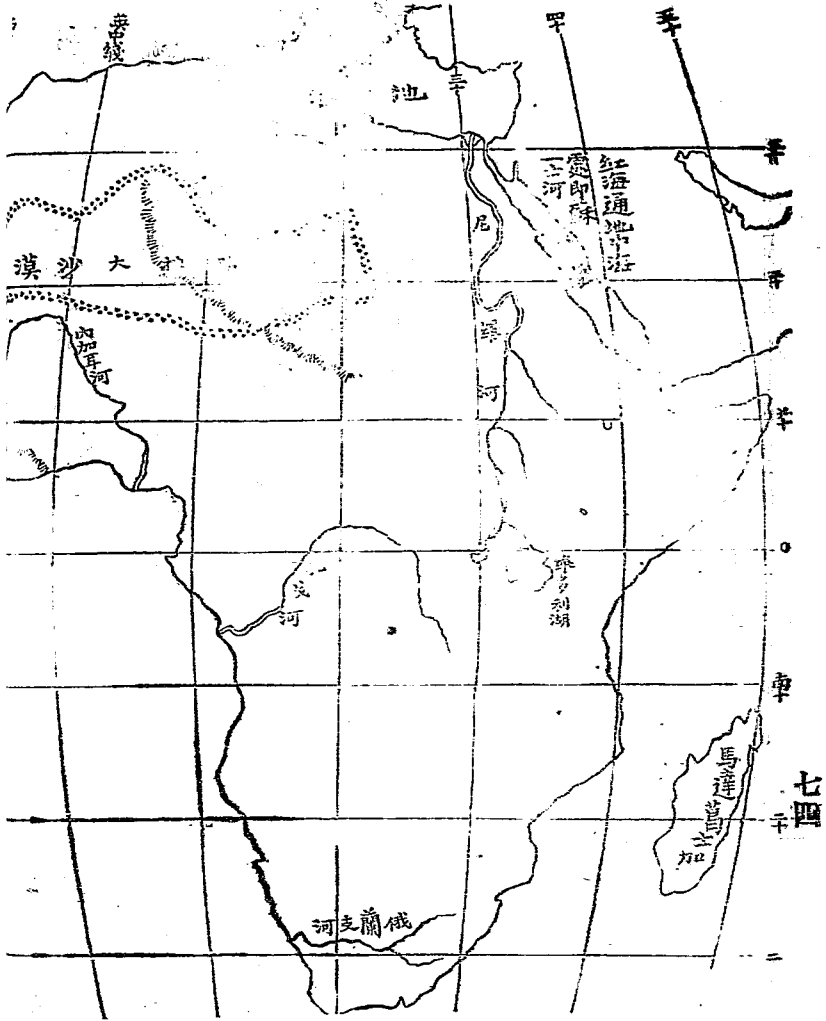
南

七二

◎第二百三十七課 非洲大勢

阿非利加 在東半球之西 與亞洲隔紅海蘇一士河
歐洲隔地中海 形如三角 中部當赤道 炎熱特甚 周
圍大山環繞 撒哈拉大沙漠 縱三千里 橫一萬里 終
年風多雨少 河之大者曰尼羅河 灌溉土田 極肥沃
他部水土極惡 五洲中之最劣者也

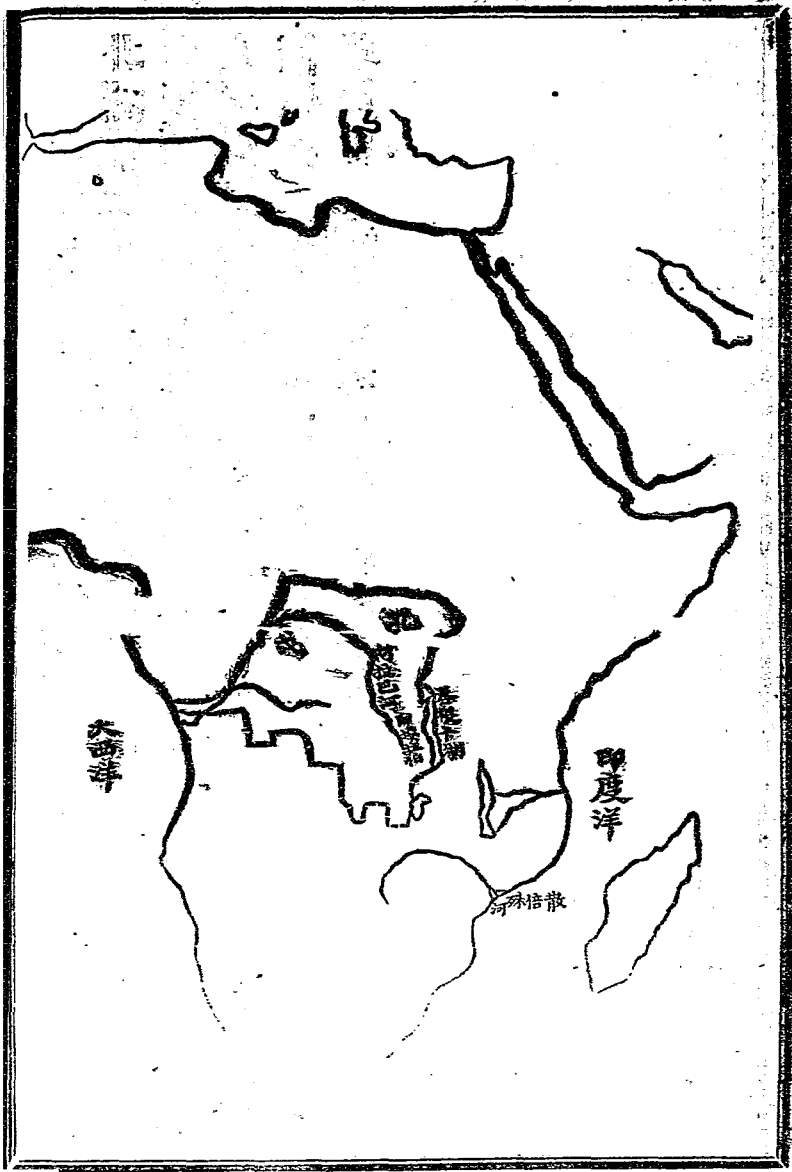
圖見後



◎第二百二十八課 非洲源流

非洲惟埃及土地平沃 開化最早 餘地數千年蒙昧 稱
爲黑闇大陸 昔歐人至者 只在邊地 自道光年間 英
人利濫烏司吞等 周遊非洲中部 由印度洋上岸 沿散
倍殊河 至吞根卡湖 又沿埃拉伯河出大西洋 中部始
現於世 歐人至者日多 遂紛紛割據矣

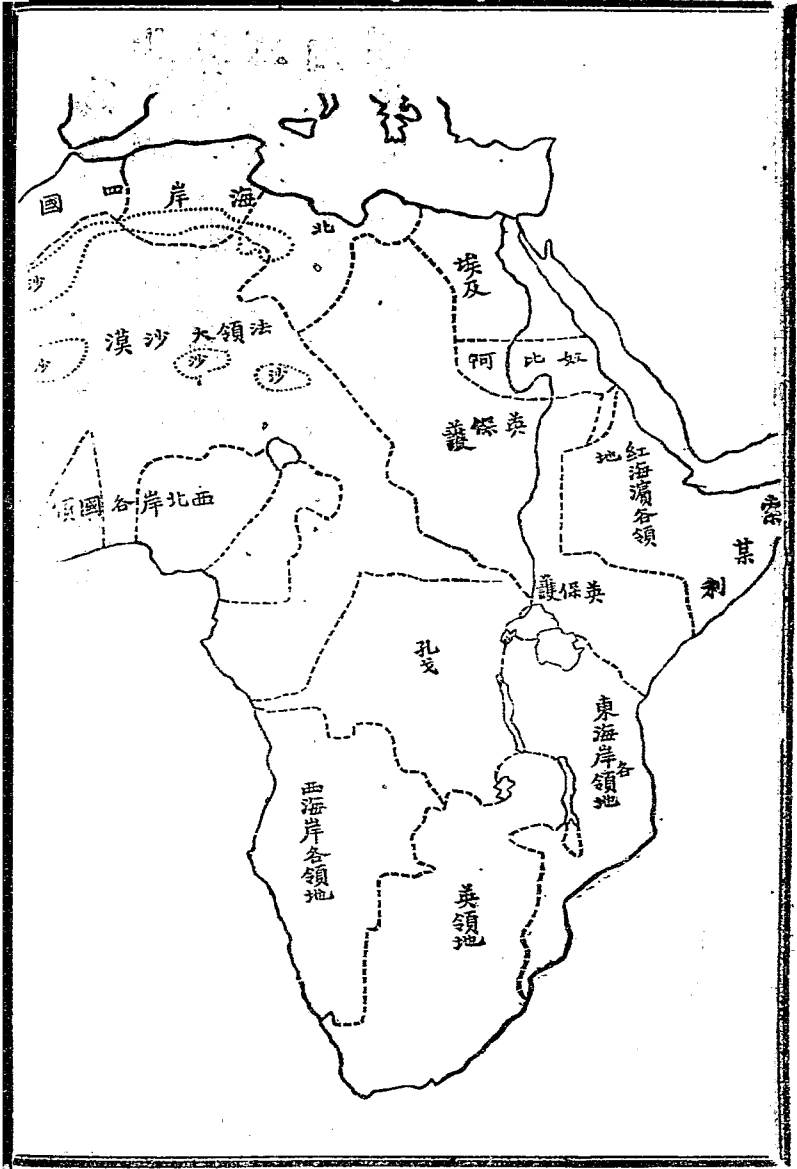
圖見後



◎第二百三十九課 非洲總論

非洲地界 圖與圖互異 說與圖名稱又互異 茲就尋常
畧圖 有說可徵者列之 就中惟埃及 孔戈 特蘭斯朴
耳 俄蘭支 好望角 各圖相同 英多佔東南 法多佔
西北 爲童子易於識別耳 若詳圖所列 各國領地 豆
剖瓜分 雖詳無取焉

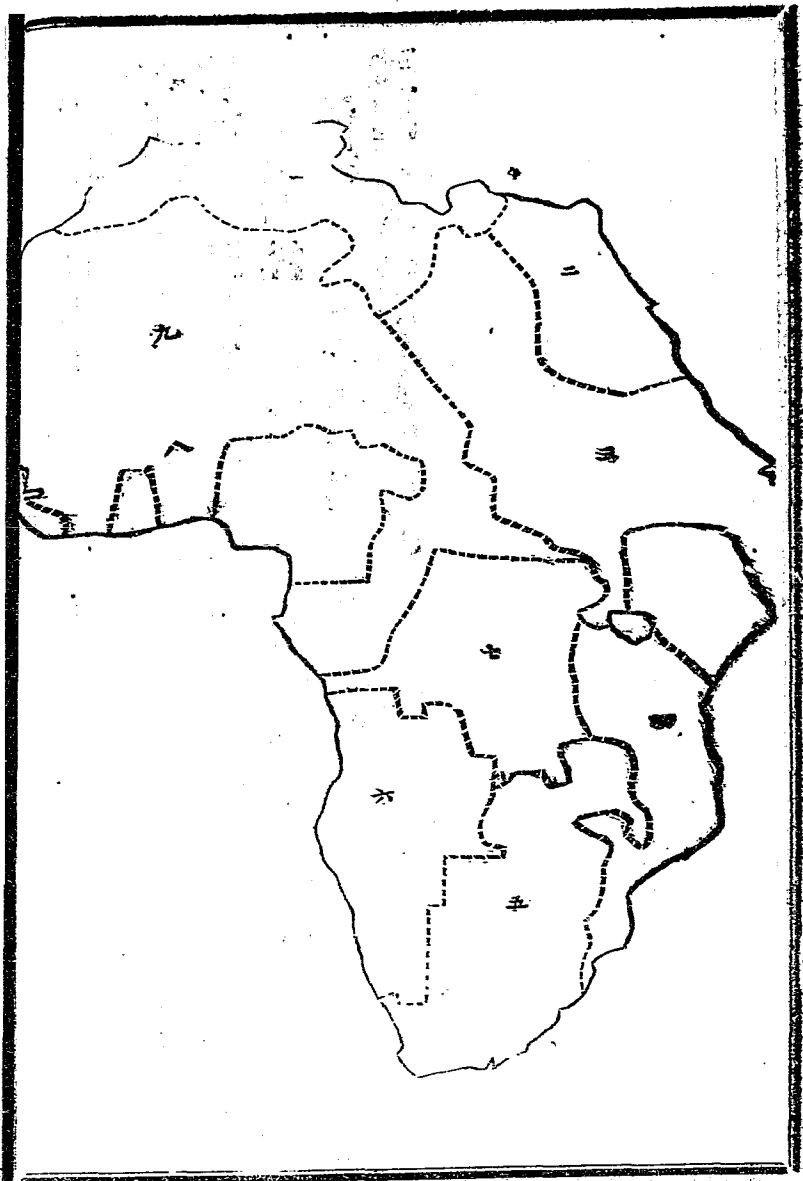
圖見後



◎第二百四十課 非洲部分

非洲部分 有分爲十二者 有分爲四者 茲就各領地分
爲九 一巴巴里 二埃及 三各國保護地 四東非洲地
五南非洲 六西南非洲 七孔戈 八上幾尼亞地 九
大沙漠地 此外有各島 且不暇述 先言本洲 學者宜
默記其東西南北大段可也

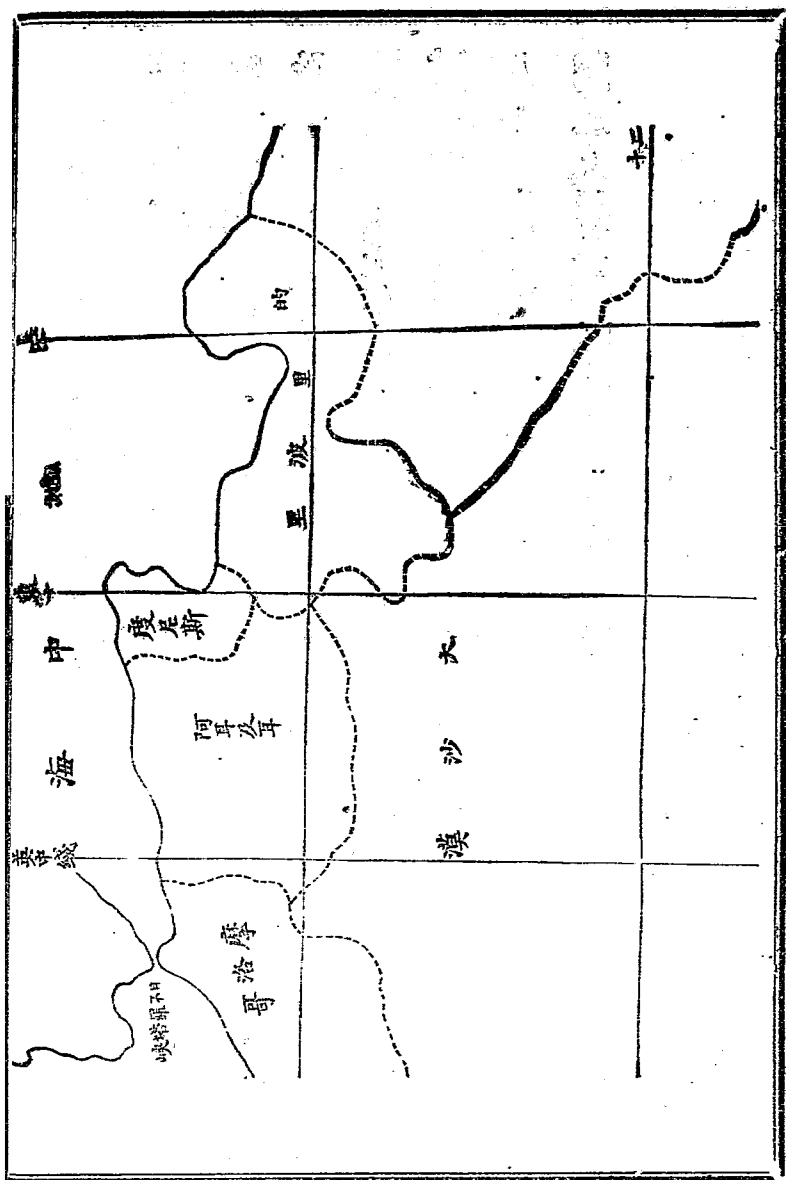
圖見後



◎第二百四十一課 埃及源流

西史載埃及立國 在四千年前 文學技術並盛 歐洲文物 皆由此傳播 中古爲回人所取 日以式微 今之埃及王 本土耳其所命 二十年前屬英保護 因蘇一士河開通 埃王享其利 遂浪費不節 反致空虛 外債不能償 內訌屢起 歐人起而干預之 其餉權兵權 終歸英人手 從前蘇一士河未開時 歐人東來 須繞好望角 自法人設公司開之 海路甚捷矣

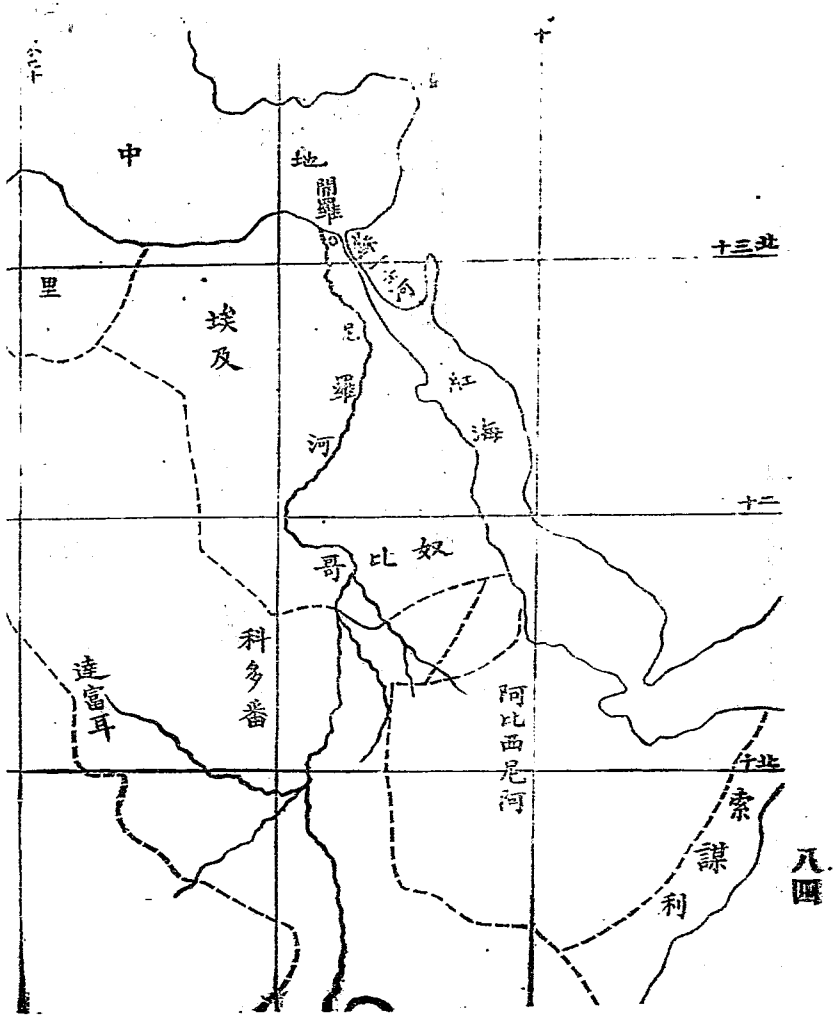
圖見後



◎第二百四十二課 埃及地勢

埃及爲歐亞非三洲交通之地 北臨地中海 南界奴比哥
東臨紅海 西界的里波里 南方山嶺對峙 地多磽瘠
惟尼羅河縱貫全境 沿岸皆沃土 每年潮來一次 水
退即可耕種 淤處已成肥田 故沿河人煙稠密 此外悉
屬荒沙 都城曰開羅 建於尼羅河東岸

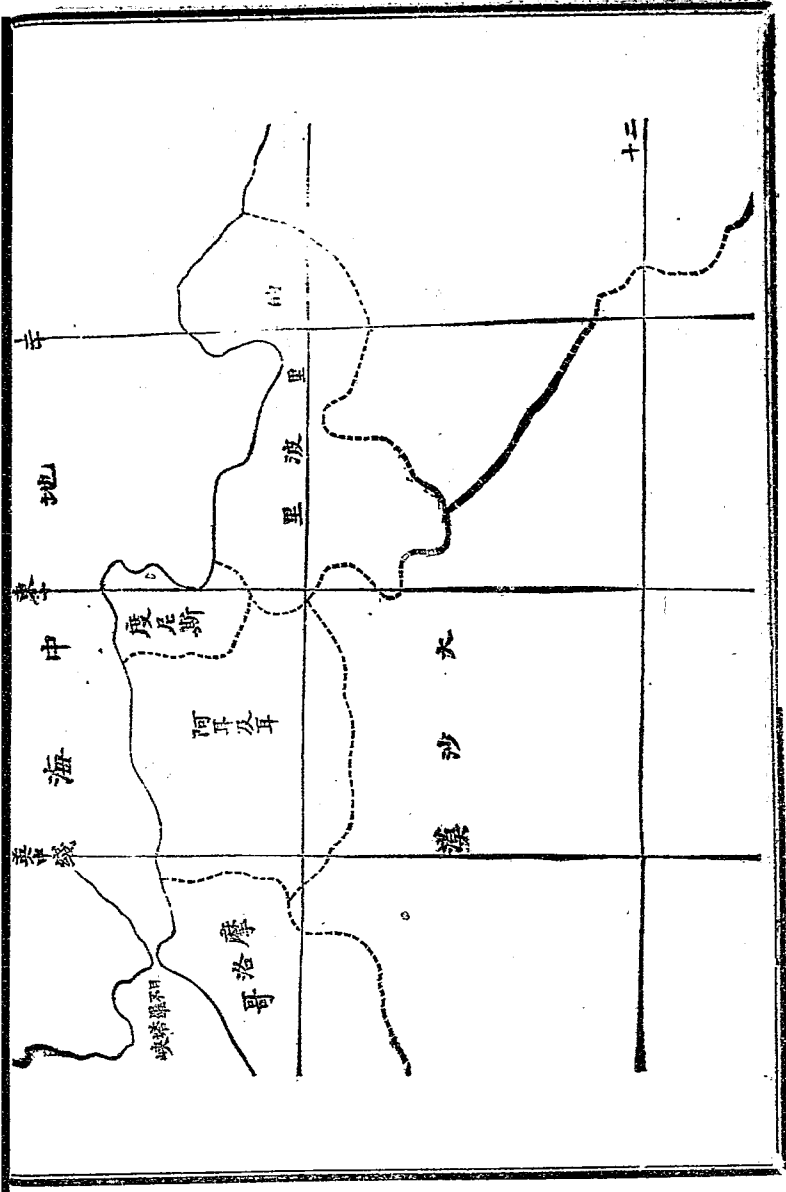
圖見後



◎第二百四十三課 巴巴里四國

巴巴里沿非洲北岸 極西摩洛哥 與歐洲隔一海峽 政
係君主 爲土耳其屬 境內商務 以英法西爲最盛 阿
耳及耳 昔爲海盜 近被法征服 度尼斯亦爲法保護
的里波里立君 亦請於土 四國多回人黑人 惟摩洛哥
重農 阿耳及耳 近爲法人殖民地矣

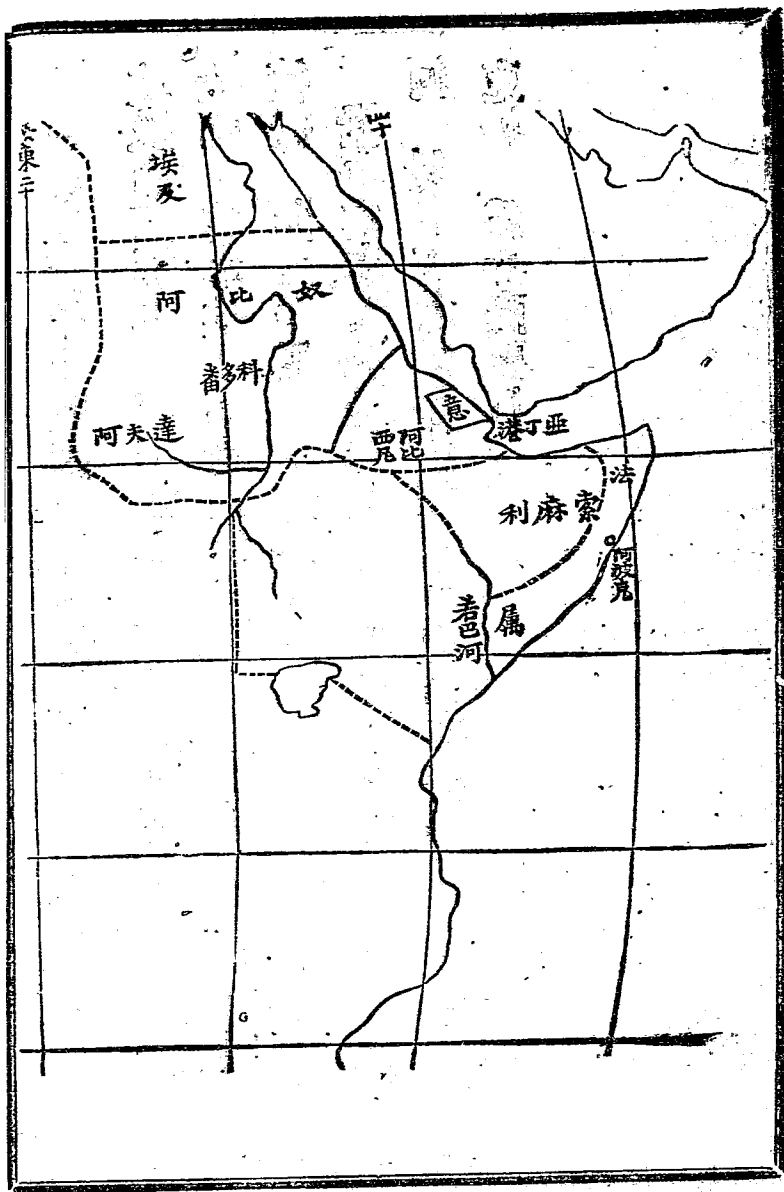
圖見後



◎第二百四十四課 非洲保護地

埃及有三屬部 南曰奴比阿 又南曰科多番 西南曰達夫阿 古本埃及南境 回人據後散爲小邦 今俱歸埃及統攝 阿比西尼 本封建之國 地勢極高 有瑞士之稱 沿海爲意大利殖民地 又東南曰索麻利 西南界若巴河 英亞丁港知事管理 東南沿海處屬法 法官住阿波克城 爲兵商要口

圖見後



◎第二百四十五課 非洲第四段地勢

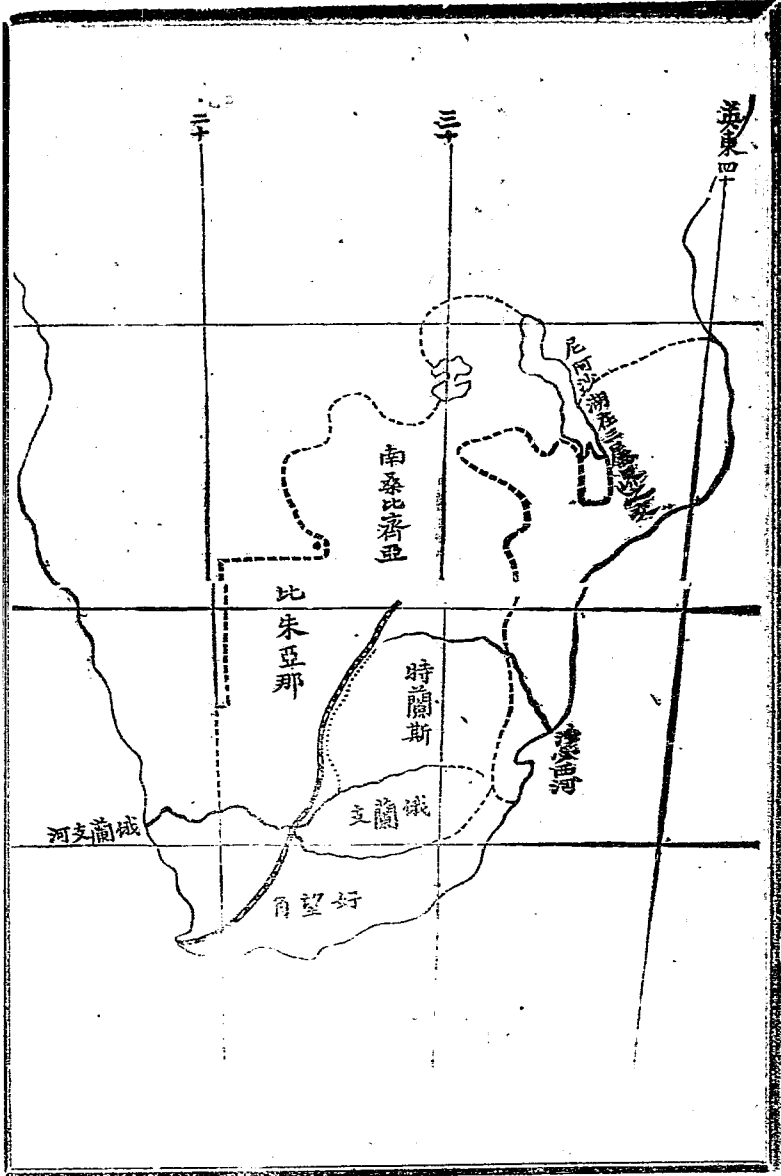
東非洲三國領地 北曰北桑給巴 北界如巴河 南界德屬 西界孔戈 屬英保護 由門巴沙架鐵路 通維多利湖 南曰南桑給巴 西以且干尼加湖 與孔戈分界 南與葡界羅文馬河 地平土肥 川流四達 而人多爲盜 北境維多利湖 尼羅河自此發源 又南葡屬莫三必齊 幾立馬內 昔爲賣奴場 近已禁之

圖見後

●第二百四十六課 非洲英領地

南部英領地 極南曰好望角殖民地 從前蘇一士河未開
歐人東來 必繞至此 然後北行 東北征服二國 大
者特蘭斯 小者俄蘭支 本土人自主之國 近年又與英
開戰 爲英所佔 又北曰南桑三比齊亞 比朱亞那 英
人自好望角建鐵路 沿特俄界 北達二千里 河之大者
有俄蘭支河

圖見後

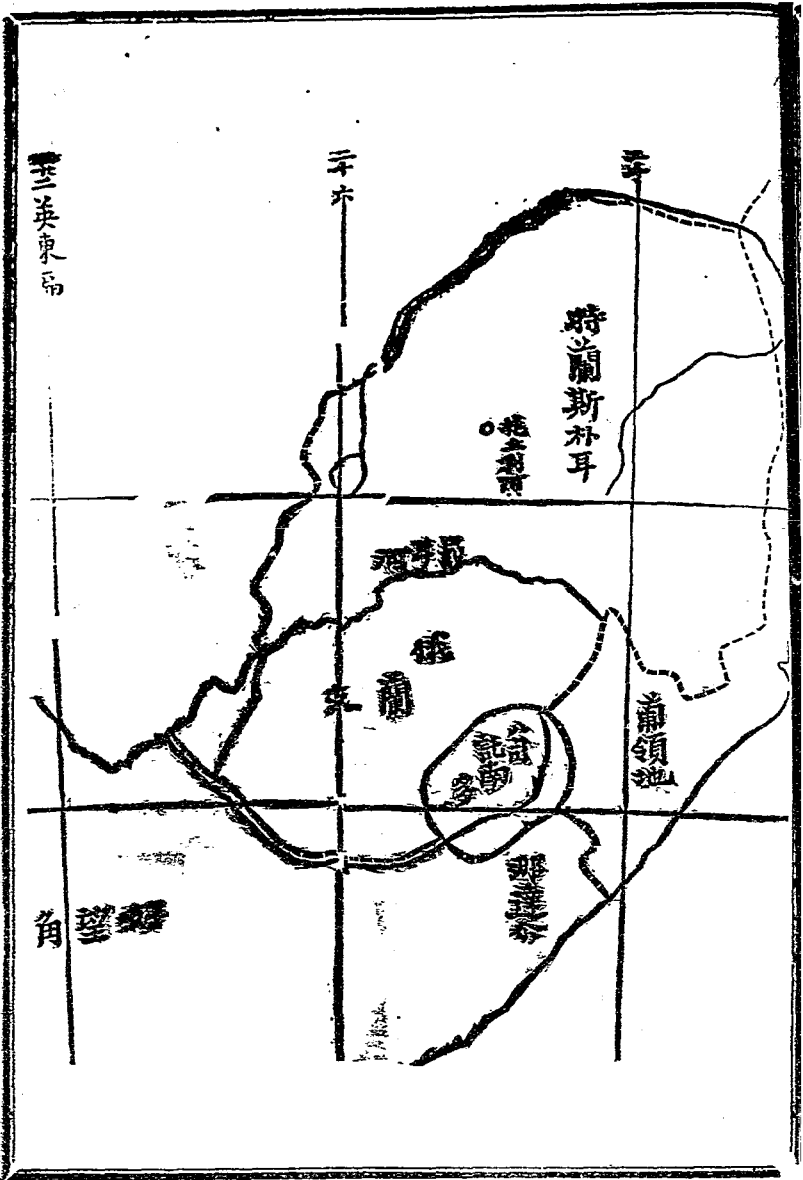


◎第二百四十七課 特蘭源流

特蘭斯樸爾 一名布爾 蘭人法人合處之國也 初由歐
至喜望峰 又徙那達爾 英人奪其地 布爾不堪其政
棄地北遷 創建特蘭斯共和國 時西紀一千八百四十八
年也 彼時得俄蘭支友邦之助 定戰守同盟之約 千八
百七十七年 英人以不禁奴隸爲詞 率兵向共和國迫爲
屬邦 後終爲共和兵所敗 兩次立約 內政外交 統歸
自主 至今六十年矣 近年蘭頓地 現一金礦 歐人至
者甚多 於是新民之數逾舊民 遂起參政之爭 因爭而
成大戰 蓋共和國憲法 第一議院 須住十四年之民
第二議院 須四年之民 英人二萬餘 訴告倫敦 謂其
待新住人不公 英政府要限五年 共和國讓至九年 英

國不聽 共和國遂與英開戰 俄蘭支以同盟之約助之
自八百九十八年啓戰端 至九百零一年 終以大小不敵
全土歸英 然耗兵費萬萬 用兵至三四十萬 古人謂
獅兒搏兔 必用全力 而布爾人之雄心毅魄 足使吾人
生愧恥矣 計其里數 縱二百里 橫百五十里

圖如下



◎第二百四十八課 斐律濱羣島沿革

呂宋各島 昔時皆巫來由部 前明曾入貢 助討逋賊
至明末時 西班牙人航海東來 至其地 見土廣而腴



遂奪之 攻殺番

王 建城開埠

至光緒二十五年

因古巴之役

美敗西軍 遂割

與美管領 然島

民屢抗美軍 謀

自主 日後究竟

若何 尙未可定

◎第二百四十九課 斐律濱羣島大略

斐律濱羣島 在東南洋 大小數百島 其形如魚振尾
最大者曰小呂宋 東北岡嶺環繞 餘皆沃土 首城曰馬
尼拉 商務最盛 小呂宋在北 閩達諾在南 閩之全境
人口七百萬 又東西二島稍大者 東曰撒馬 西曰民
多羅 此外諸島 星羅棋布 不可勝紀 只言其東西南
北之大者

圖見後

孫家大港

之廟

英東百二十

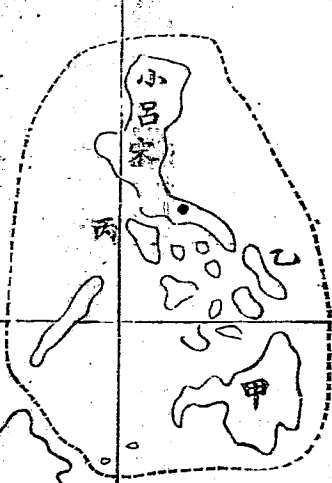
人川

劉遊

吳大

裴林

○新



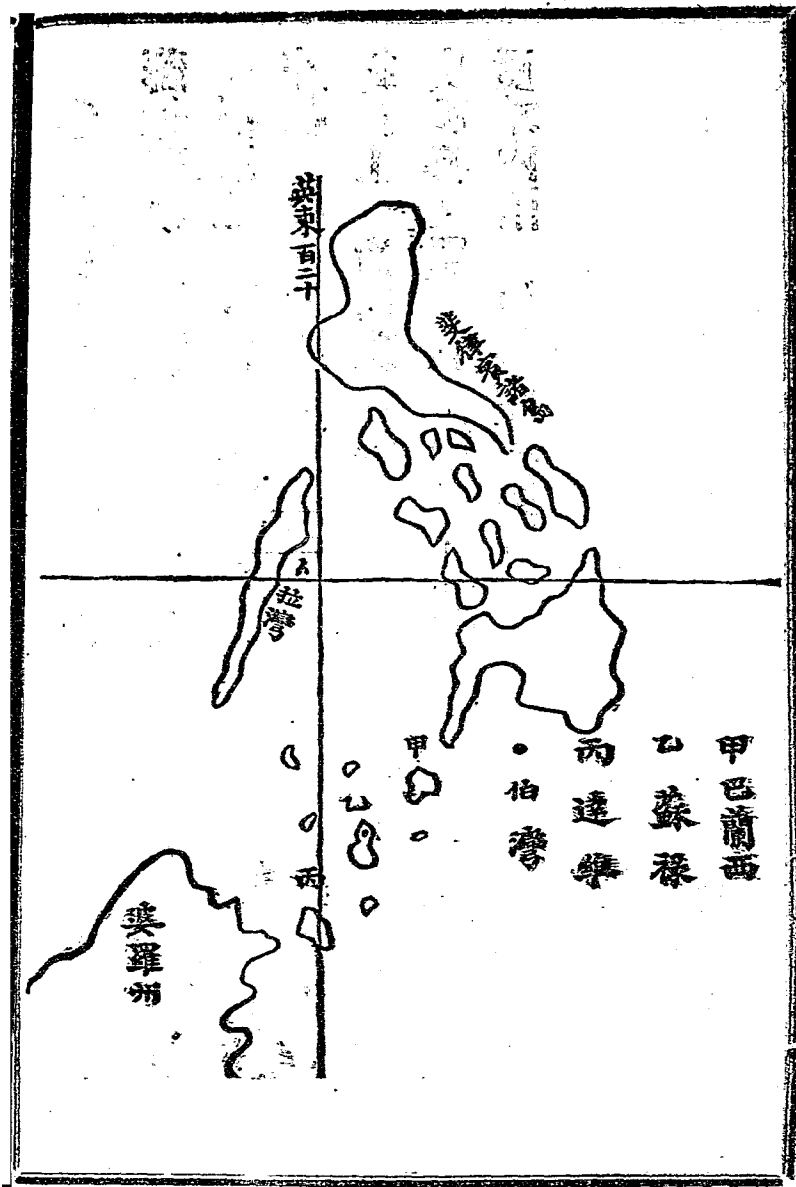
甲 閩達諾
 乙 撒馬
 丙 氏多羅
 馬尼刺



◎第二百五十課 蘇祿羣島

蘇祿羣島 在斐律濱西南 大者有三 東北曰巴蘭西
中曰蘇祿 西南曰達維 各周三百里 首城伯灣 建於
蘇祿 島人多巫來由種族 前明永樂時 國君入貢 册
封爲王 迨西班牙奪佔斐律濱 欲併蘇祿 島人不從
與西兵苦戰 西人祇取下拉灣 隸於斐律濱 國初曾入
貢求內附 以其險遠未許

圖見後



◎第二百五十一課 婆羅洲地勢

婆羅洲 縱二千五百里 橫二千里 土田肥沃 河湖遍野 內多火山 全地分四部 南方一部 佔其大半 爲荷蘭所據 開設商埠 北方三部 曰波魯 曰色巴 曰撒拉瓦 土酋亦讓於英 中有息力山 自東北迄西南 爲英荷二屬之界 英駐總督於色巴會城 英大埠曰可達 荷大埠曰馬升

圖見後



可達
甲波魯

乙色巴
丙撒拉瓦

甲
乙
丙
婆羅洲

馬丹

道赤

十南

百二十

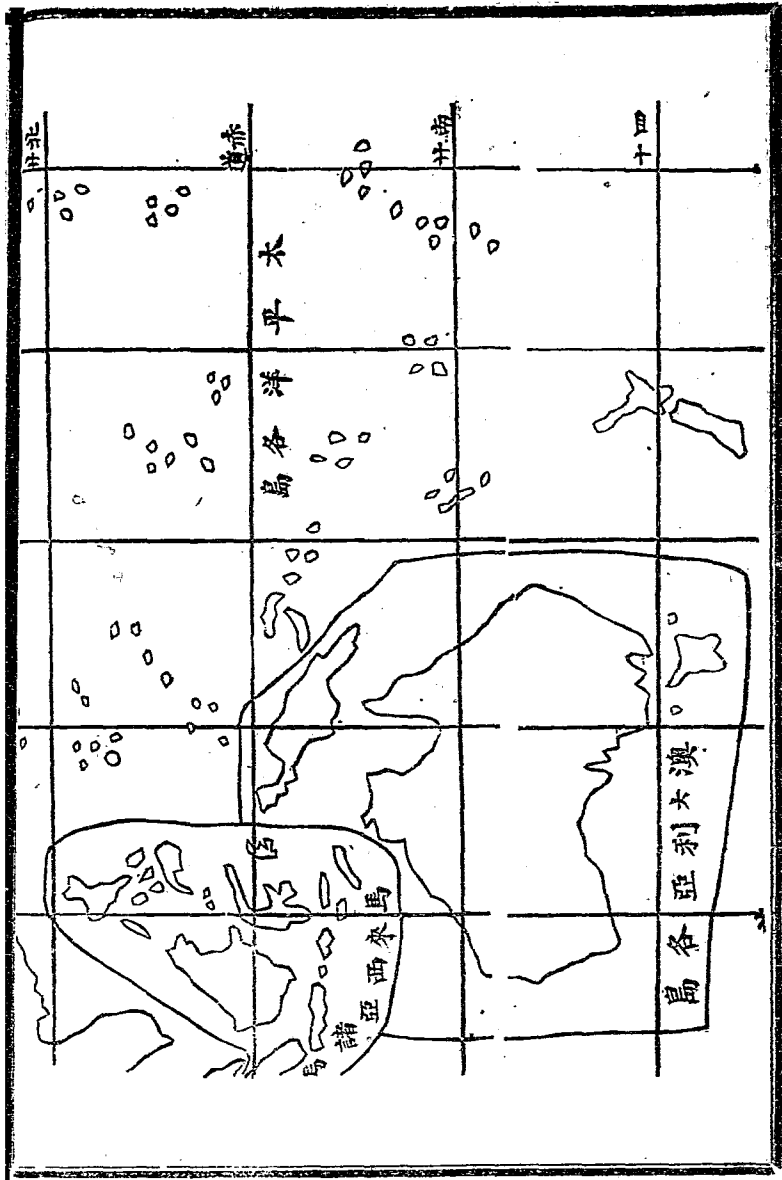
英東百零五

百〇二

◎第二百五十二課 大洋諸島總說

大洋諸島經線自英東九十五度起 至西百二十度止
緯線自赤北三十一度起 至赤南五十一度止 東西三萬
餘里 南北二萬里 大小數千島 分布太平洋 及東南
洋之間 總分爲三區 西曰馬來西亞諸島 東曰太平洋
各島 又名波里尼西亞 南曰澳大利亞諸島

圖見後



圖○

◎第二百五十三課 婆羅沿革

婆羅洲 自唐宋時俱曾入貢
乾隆末 爲粵人吳元盛襲奪



明永樂立其島主爲王 至
國人即奉之爲君 故粵人

到此甚夥 近已逾十萬

相至開礦開墾 猶絡

繹不絕 擇長老爲公司

理事 一二年一更 謂

之客長 納稅於荷 仰

其保護 其餘各稅 亦

由荷征收 島主聽荷給

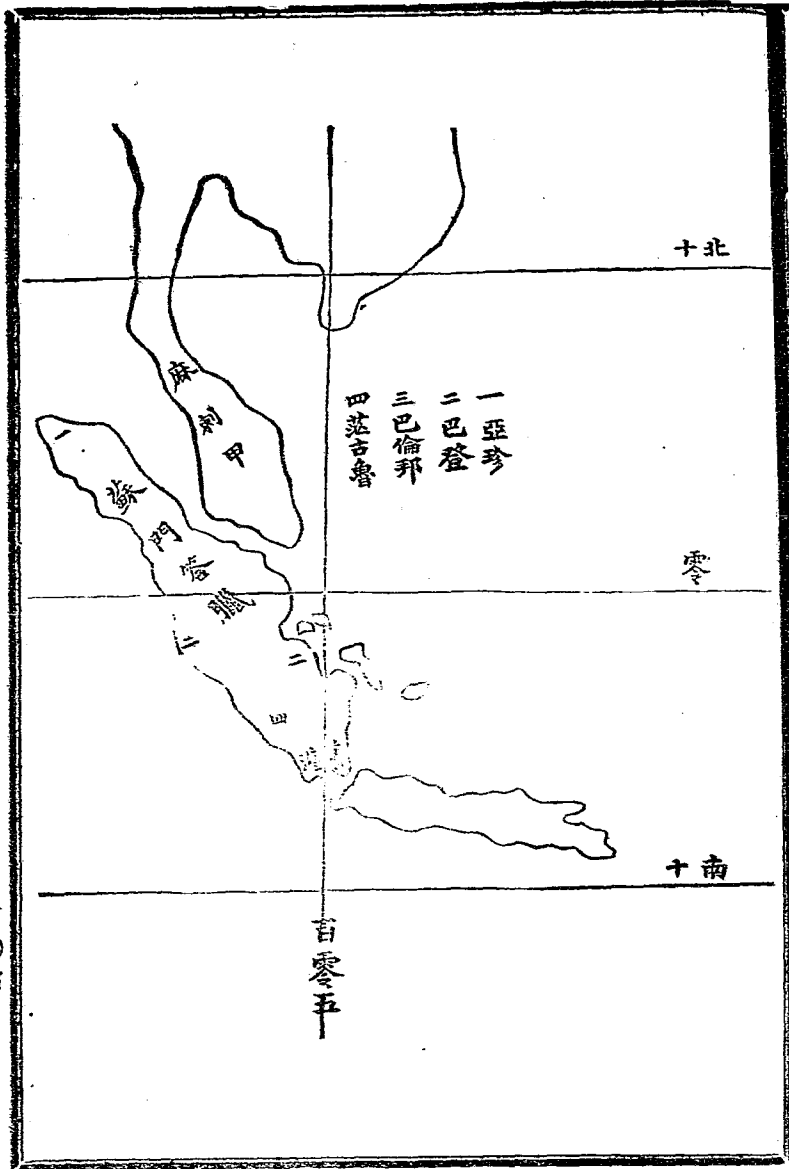
發 不再征取 坐擁虛

名而已

◎第二百五十四課 蘇門答臘島

蘇門答臘島 長三千餘里 闊九百里 大山直貫境中
 東低窪而西平原 商埠有亞珍 巴登 茫古魯 巴倫邦
 等處 居人多巫來種 唐宋以來 皆朝貢中國 明永樂
 册封蘇門答臘王 入峽口曰舊港 即三佛齊國 古千陀
 利也 前明亦封其酋為王 其地初為荷英分據 後英以
 舊港茫古魯 易麻刺甲 遂全屬於荷

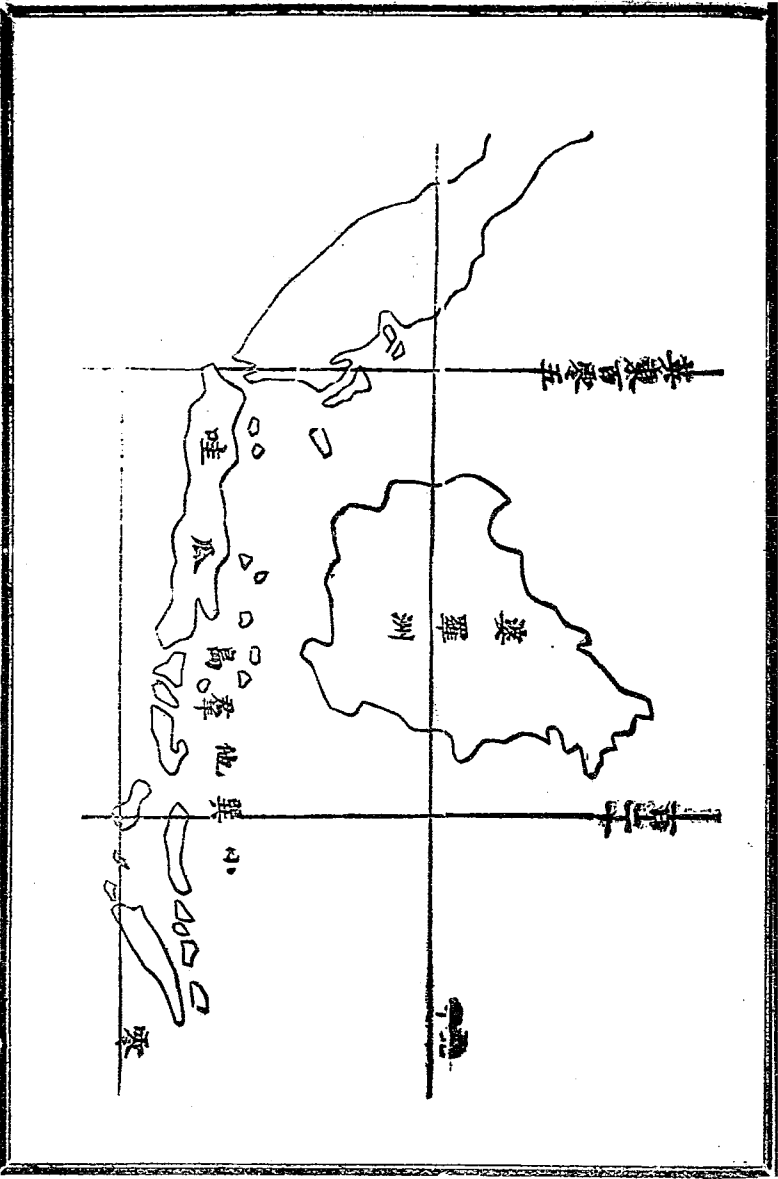
圖如下



◎第二百五十五課 瓜哇島

瓜哇島即噶羅巴 北望婆羅洲 僅隔海峽 縱三百八十里 橫二千四百里 古爲南洋名國 附近諸小島 及迤東小巽他群島 皆歸統轄 前明時 荷蘭兵船到此 見土地雄闊 遂襲奪其地 建城築壘 爲南洋第一商埠 設總督於此 以統各屬島政務 華人旅此二十餘萬 荷人擇其賢者 理華事

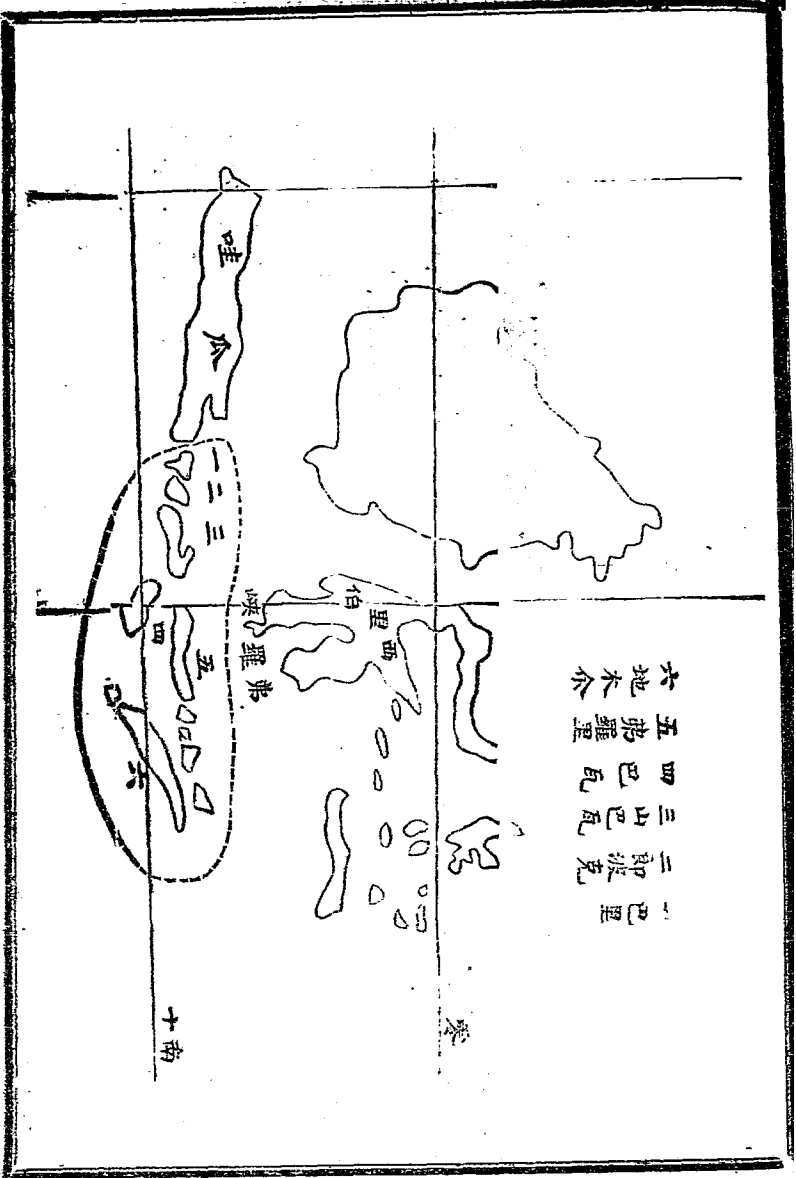
圖如下



●第二百五十六課 小巽他諸島

小巽他群島 在瓜哇之東 大者有六 巴里 郎波克
山巴瓦 巴瓦 弗羅里 地木爾 以次而東 皆與瓜哇
平列 北望西里伯 僅隔弗羅里海峽 島中土番深黑穿
耳 多以盜爲生 舊本瓜哇統轄 近則多歸荷蘭 惟地
木爾長七百里 土地極豐 東半屬葡 西半屬荷

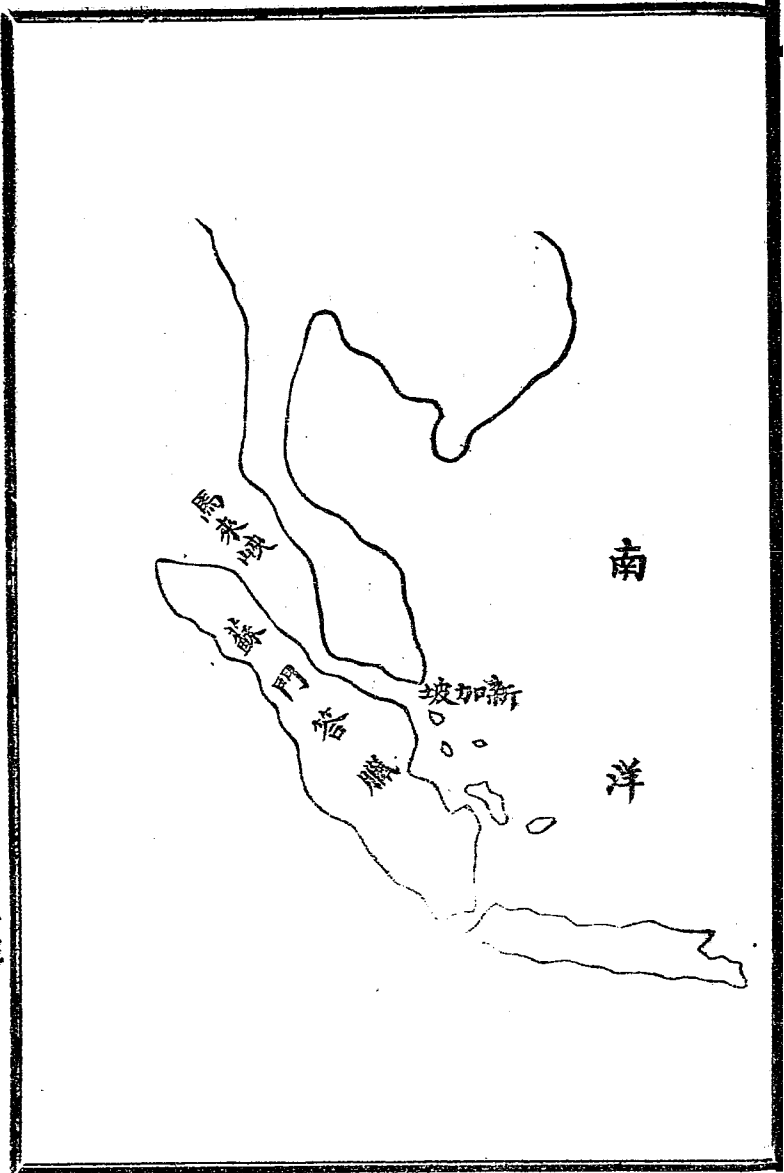
圖如下



◎第二百五十七課 新加坡說略

新加坡 原名息力 本柔佛舊都 後柔佛曾徙於別島
故又名舊柔佛 嘉慶間 英人以此爲海道四達之區 遂
墾闢土地 建立埠頭 招集商民 薄其稅斂 數年來船
舶輻輳 樓閣連互 遂成勝地 且爲東西往來扼要之區
華人貿易於此者十數萬 近數年 ○○朝廷亦遣領事
官駐此 以保護旅居華民焉

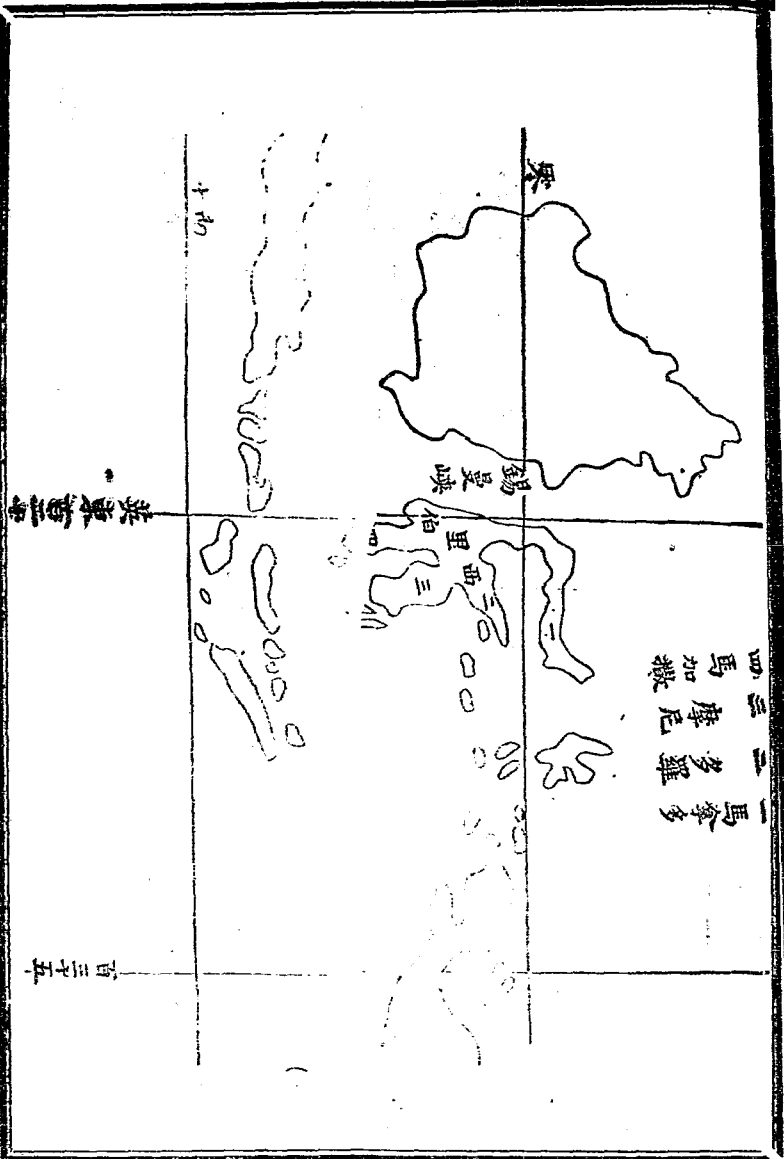
圖如下



◎第二百五十八課 西里伯島

西里伯島 與婆羅洲隔錫曼海峽 地形支分如鳥爪 港灣迂曲 田土肥沃 北一支曰馬拿多 東向二支曰多羅 曰摩尼 南向一支曰馬加撒 荷國於南北二支 各立埠頭 築壘鎮守 土番爲巫來由之別種 好勇孝親 荷人佔據此地 土番退守山中 不受荷人約束 又一種名武敦 亦武喫類也

圖如下



◎第二百五十九課 摩鹿加群島

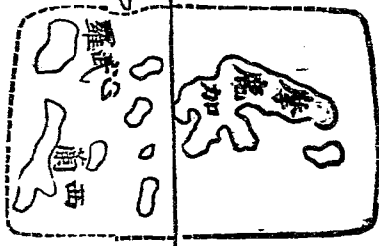
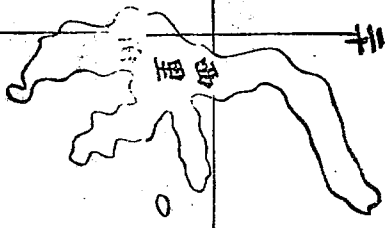
摩鹿加群島 在西里伯之東 中隔摩鹿加海峽 大者曰
摩鹿加 其形如人股臂 與西里伯相似 物產亦豐 舊
本土酋 明末時葡萄牙初到開埠 西班牙爭之 荷蘭遂
乘間據有各地 道光初 荷設總督於此 兼轄武羅西蘭
各島 武羅雖有埠頭 物產人民不多 西蘭地倍武羅
土人不解耕種 惟食沙穀米而已

圖如下

英東百千

零

十南



百三十五

四十一

◎第二百六十課 巴布亞島

巴布亞 又名新幾內亞 在摩鹿加島之東 南望澳大利亞 僅隔托力司海峽 橫四千里 中央縱千餘里 東西則狹 形如昂首之龜 華人到此亦多 土番兇猛如獸 又一種似巫來由者 稍通人性 西境屬荷 居島之半 東境北屬德 南屬英 現英開荒地設商埠 擬附入澳大利亞之聯邦云

圖如下

英東百三十五

摩鹿加島



◎第二百六十一課 澳洲源流

澳大利亞 英人見土地之廣 堅意開闢 初徙國之罪人
及失業貧民來此 以爲屯田計 後墾牧日興 商務漸盛
及金山發見 四方輻輳 全土頓改 近時居民 頗欲
聯邦自立 請之英廷 曾經允許 擬建聯邦政府於新南
威耳司 會議聯邦憲法於麥爾奔城 尙未議定 然心熱
民政 終必自立新國也

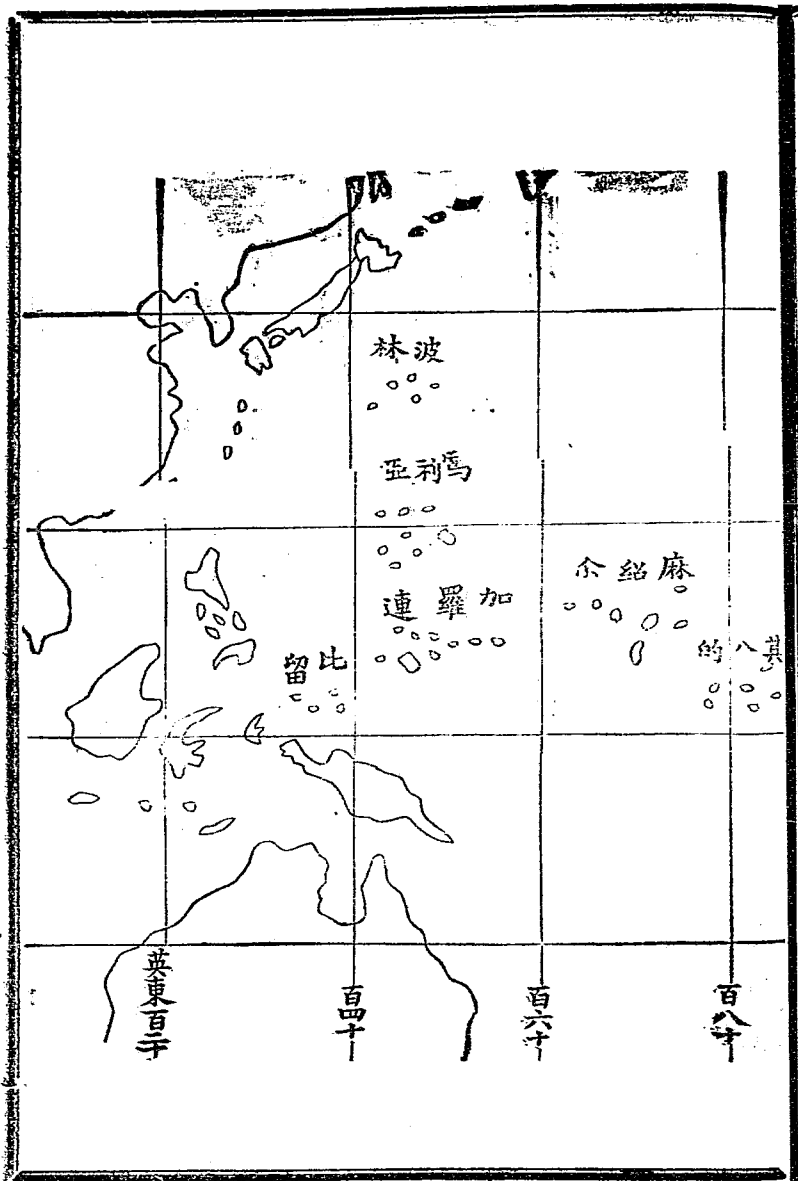
圖如下



◎第二百六十二課 北太平洋諸島

太平洋島嶼羅列 最著者一曰波林群島 在日本之東南
 日人多居之 一曰馬利亞群島 在波林之南 最大者
 名古哇 西官駐此 一曰加羅連群島 在馬利亞之南
 最大者名亞生升 亦為西屬 加羅連西南 曰比留群島
 東曰麻紹爾群島 大者有二 北名拉達克 南名拉利
 克 歸德保護 再東南曰其八納群島 古本土番 近為
 英屬

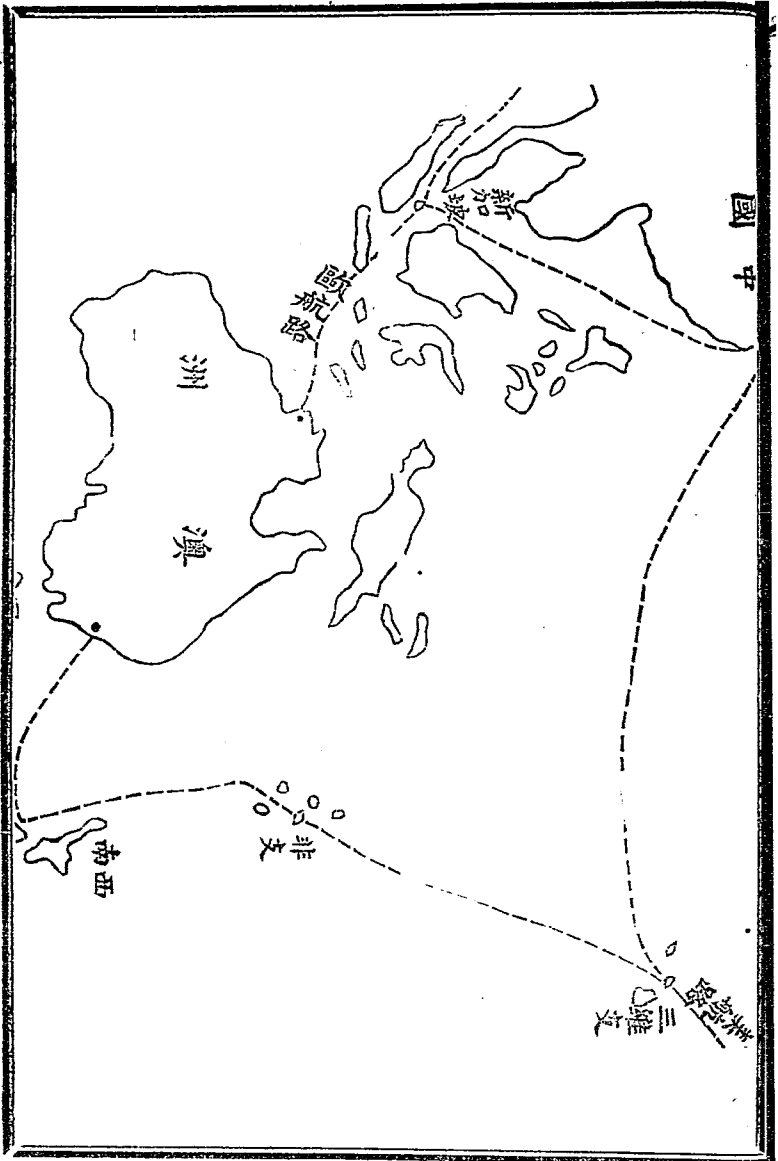
圖如下



◎第二百六十三課 太平洋航路

太平洋在美亞之間 面積甚廣 其航路自美洲至三維支
約八千里 三維支可徑達中國上海等處 約一萬六千
里 若由三維支至澳洲 則經非支小島而入新西蘭 始
達其地 然里數與至中國相若 至於由歐洲西來者 則
入馬來甲灣而至新加坡 由新加坡而東北則至中國 東
南則至澳洲 此又爲南洋之航路也

圖如下

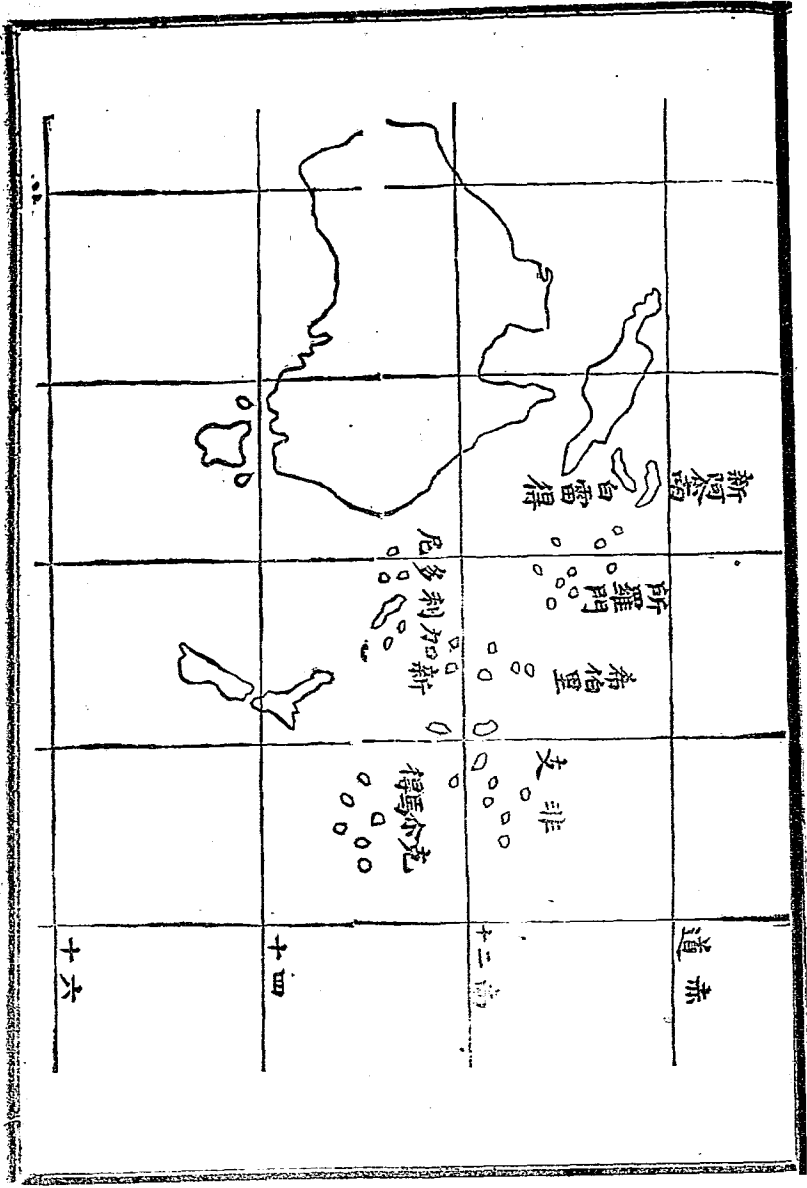


圖二四

◎第二百六十四課 南太平洋諸島

南太平洋諸島 一曰德屬二島 南名白雷得 北名新阿
 爾南 一曰所羅門羣島 大者有九 北三屬德 南六屬
 英 一曰希伯里羣島 初本土酋 前數年亦歸英轄 一
 曰新加利多尼羣島 大者長七百里 爲法殖民地 曰非
 支羣島 大者北曰維紐里 南曰維約里 英官駐此 曰
 克爾馬得羣島 亦屬英

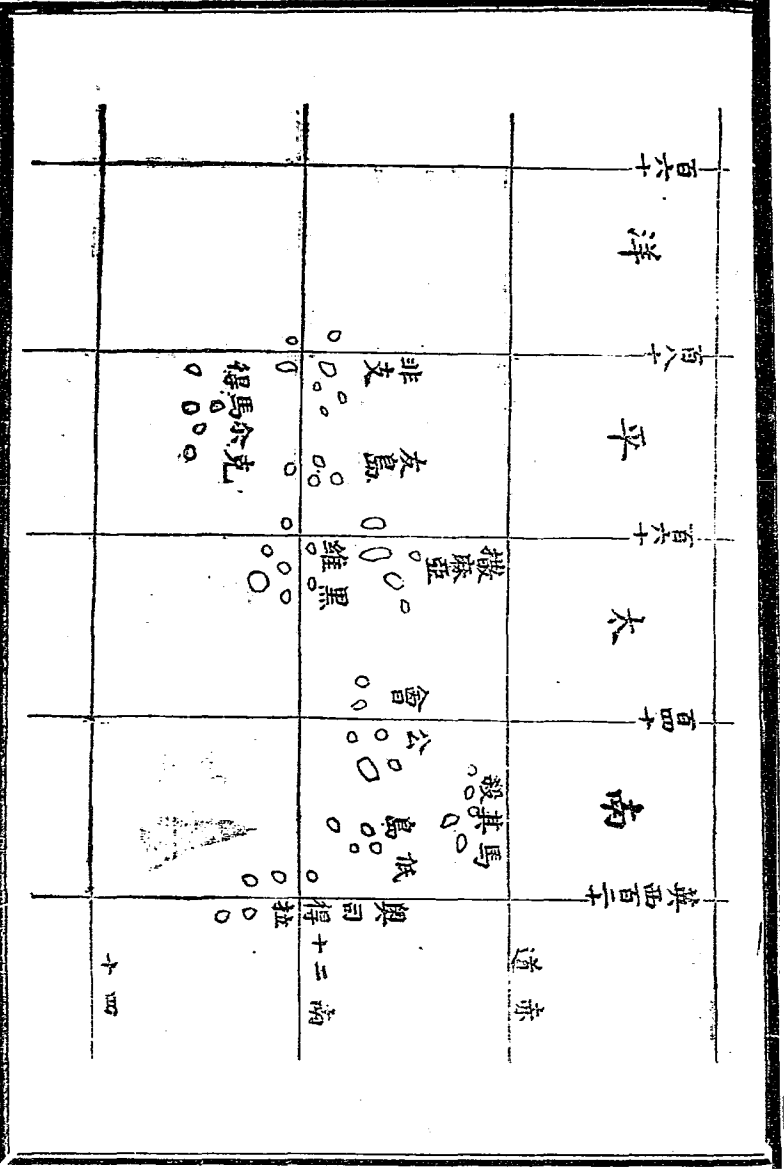
圖如下



◎第三百六十五課 南太平洋諸島二

吞加羣島 島民純厚 善待外人 故又名友島 曰撒麻
亞羣島 大者有二 東曰烏卜路 西曰殺瓦依 係自主
王國 曰黑維羣島 大者名拉羅牙 係九珊瑚島及數大
山合成 均爲英屬 曰公會羣島 大者名他希地有法督
駐此 以外東曰低島 北曰馬其殺羣島 東南曰奧司得
拉羣島 均爲法屬

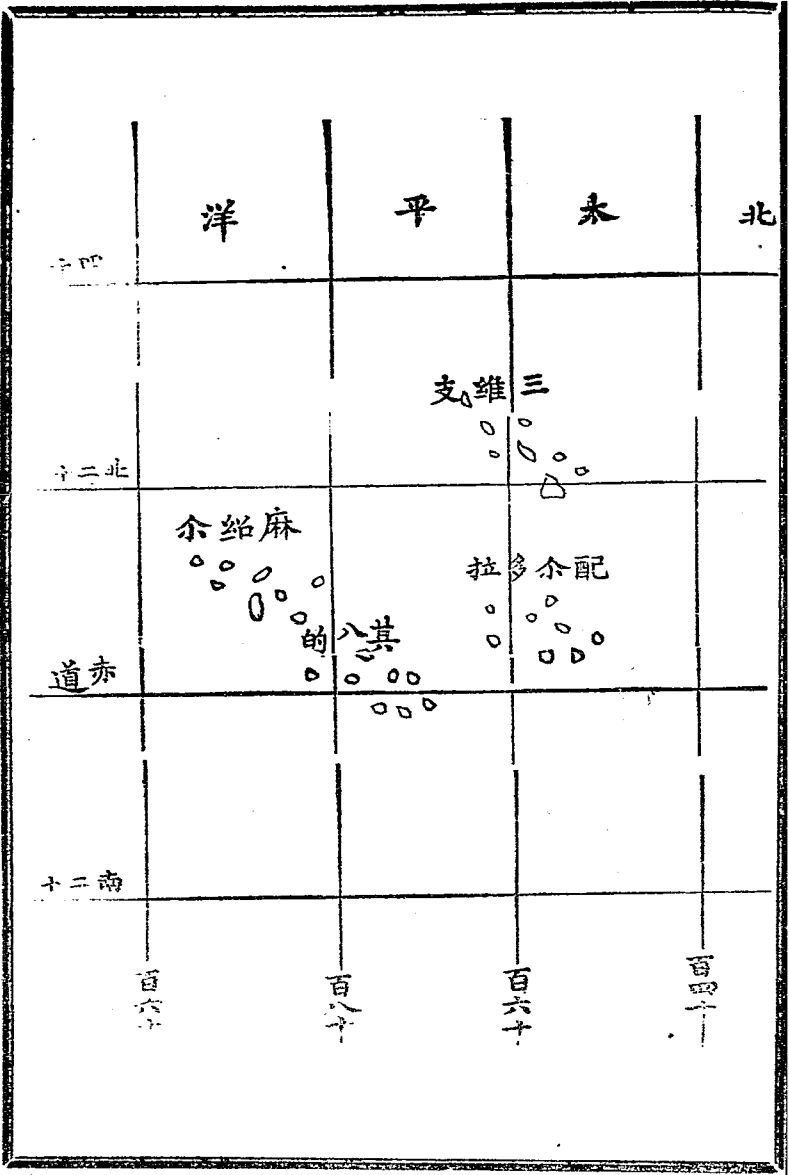
圖如下



◎第二百六十六課 三維支群島

三維支群島 亦名布哇 即檀香山也 在太平洋之中
最大者曰哈維內 首邑名希羅城 土民數十萬 近來外
種內侵 減至四萬 白人華人居此極多 前數年美
人廢其土王 收爲屬部 稱太平洋第一大埠 三維支之
南 曰配爾多拉群島 美佔三維支群島 英亦據此以屯
煤焉 以上皆北太平洋群島

圖如下

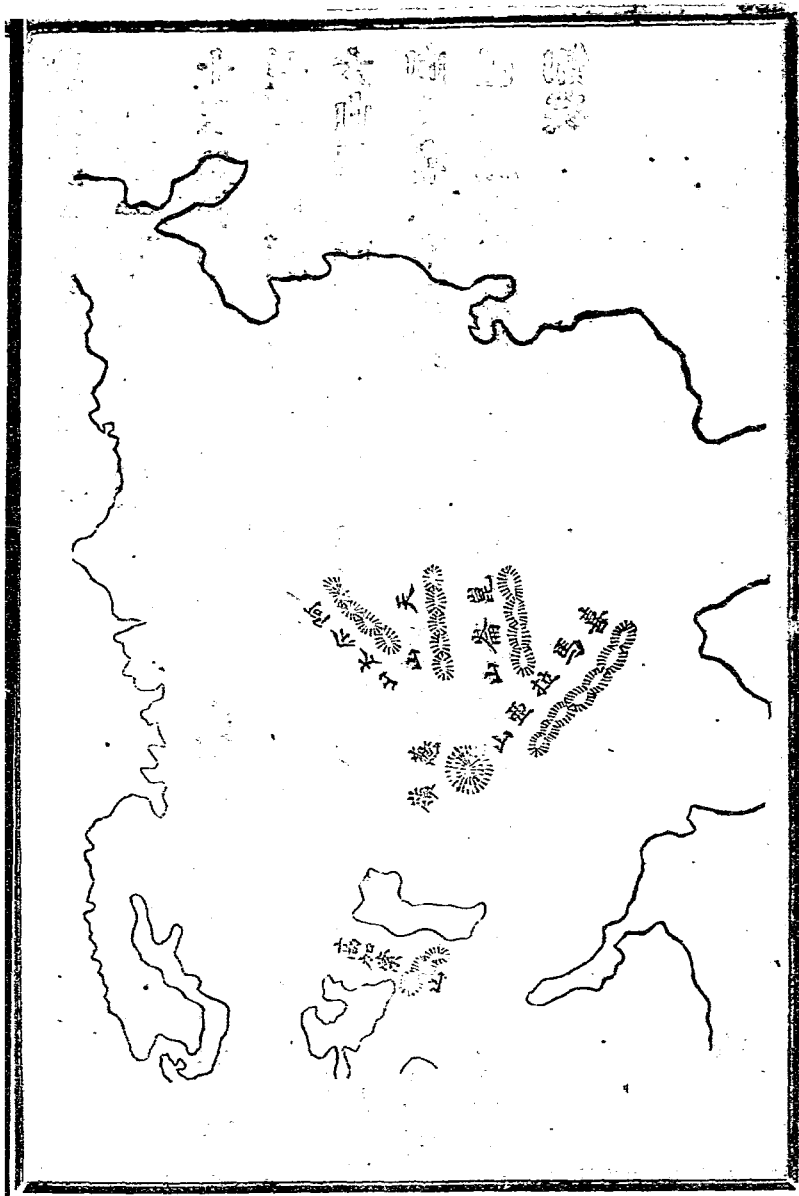


輿地課本補遺二十四課

◎第一課 歐亞山脈

土石高於地面者爲山 山脈者 山之連綿不斷者也 歐亞兩洲山脈 胥起於葱嶺 向東北者爲天山脈 爲阿爾太山脈 向東者爲崑崙山脈 向東南者爲喜馬拉山脈 向西者爲高加索山脈 此脈入歐洲 以前四脈皆亞洲山也 葱嶺爲衆山之祖 故輿地家云世界之屋脊 其高可知矣

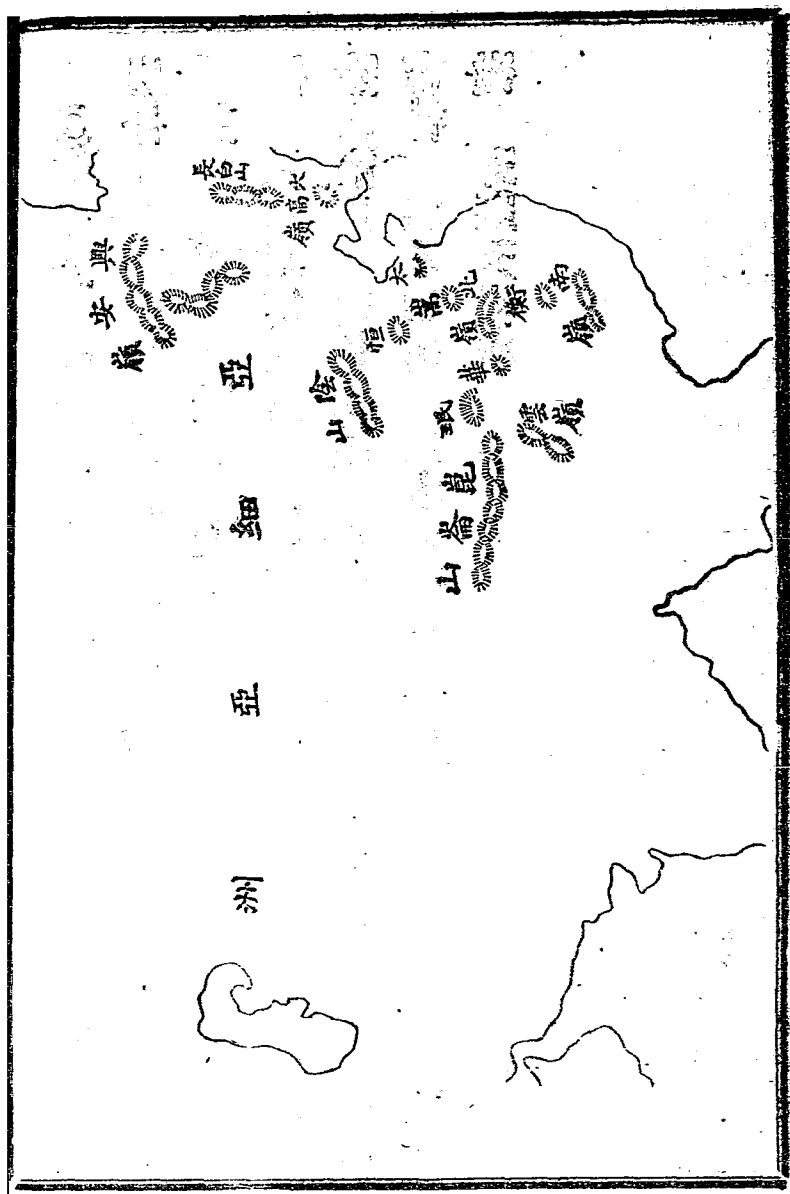
圖見後



◎第二課 亞洲山一

崑崙山 在西藏之北新疆之南 高一千八百餘丈 爲中國諸山之祖 其脈分二大支 一入中國內地 爲岷山雲嶺 及秦華衡恆嵩等山南北等嶺 一趨蒙古爲陰山 由陰山而東 曰興安嶺 爲黑龍江與西伯利亞之界 南折吉林 曰長白山 爲本朝發祥之地 再入盛京 爲大高嶺 即摩天嶺也

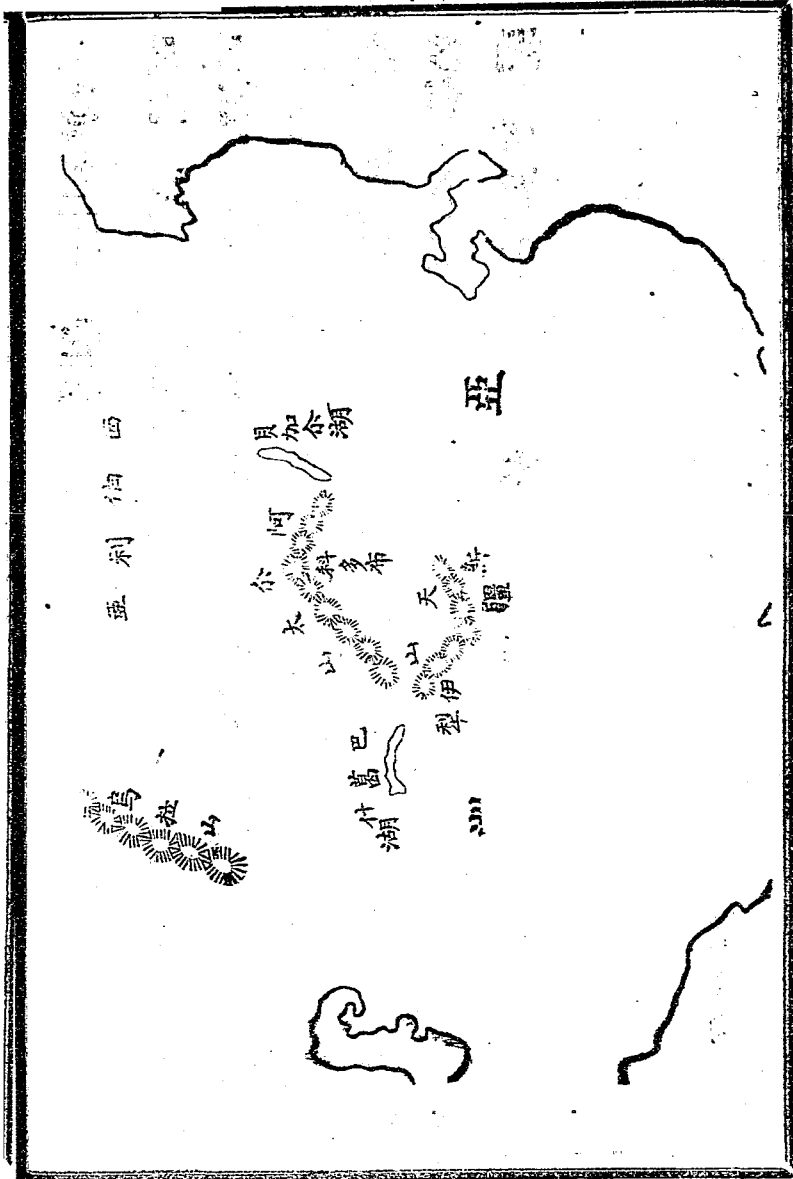
圖見後



◎第三課 亞洲山二

天山 橫貫新疆伊犁之間 高一千八百丈 其南曰天山南路 即回部故土 北曰天山北路 即準部故土 舊爲二部之界 今皆屬中國 阿爾太山 在西伯利亞西境之南 東近貝加爾湖 西鄰巴爾葛什湖 南臨外蒙古之科多布 亦中俄之界也 烏拉山 山東爲亞洲 山西爲歐洲 皆屬俄國 俄之本國爲歐亞界

圖見後



◎第四課 亞洲山三

喜馬拉亞山 在印度之北 西藏之南 二處以此山爲界
視若長城 產寶石等物 大木尤夥 高二千五百丈
長四千餘里 人稱爲地球最大之山 頂常積雪 亙古不
化 故又名雪山 印度哥士山 在阿富汗北境 爲阿富汗
與西域之界 亦頗險要

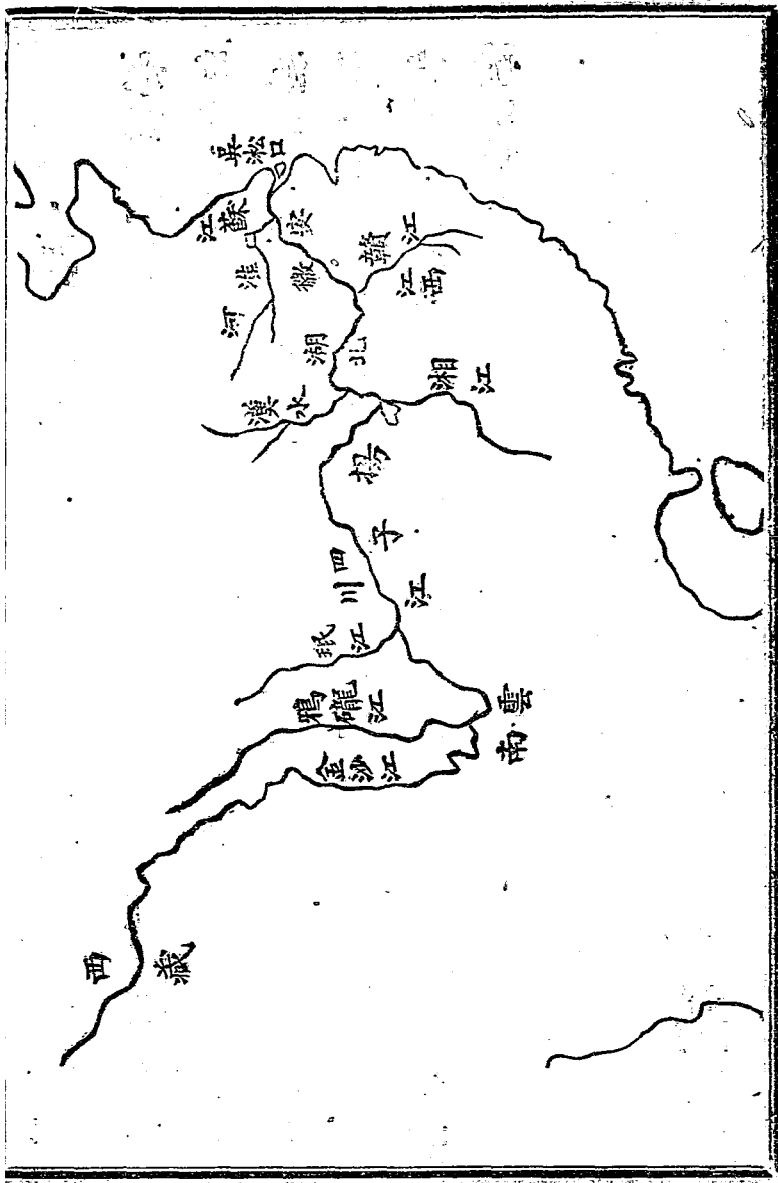
圖見後



◎第五課 亞洲河一

水流陸地而入海洋者爲江河 中國最著之江曰揚子江
其源發自西藏 經雲南四川湖北江西安徽江蘇 以至吳
淞口而入海 長一萬二千里 上流一名金沙江 所經各
省 帆檣絡繹 土田肥沃 又皆恃爲險要 稱曰天塹
北有淮河漢水 南有贛江湘江 西有岷江鴉戛江 俱匯
於此焉

圖見後



◎第六課 亞洲河二

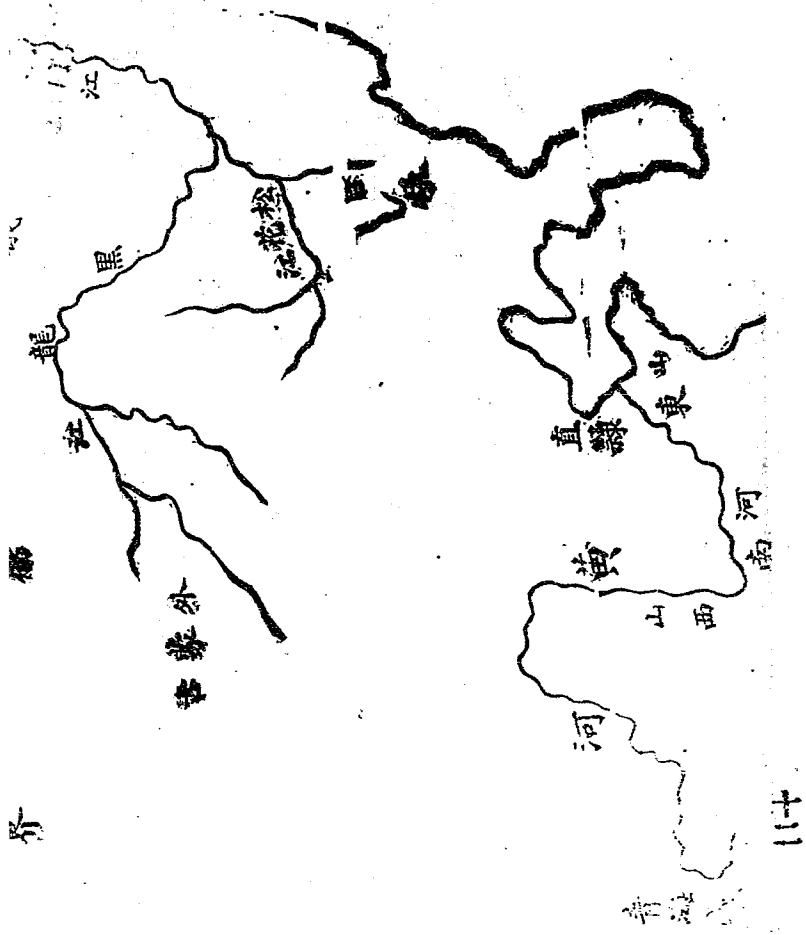
黃河 長九千餘里 源發於青海 經山西河南直隸山東
以入海 其水沙土混流 河南山東皆築隄防之 時有沖
決之患 歲修所費不資 故黃河不及揚子江之能利民也

黑龍江 長八千里 發源於外蒙古 流入黑龍江省 與
吉林之松花江會合爲混同江 出庫頁海岔 現今中俄即
以此江爲界

圖見後

界

欄



◎第七課 亞洲河三

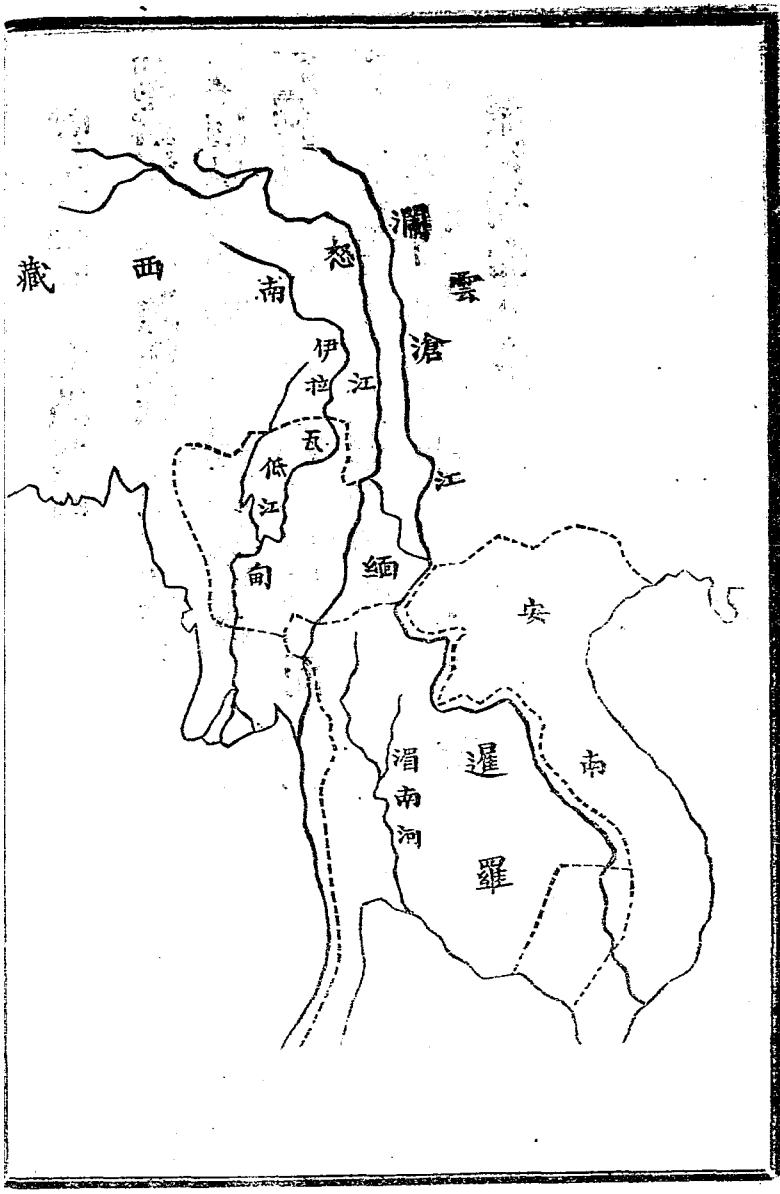
塔木里河 自天山之南 流入羅布泊 長三千餘里
烟尼塞河 自古梁海入西伯利亞 北流數千里 而出北
冰洋 東有安加拉河 亦匯於此焉 俄比河 自阿爾
太山麓北流西伯利亞 以出北冰洋 其上流亦曰曼盾迦
河 雷那河 發源於貝爾加湖 亦北流而入北冰洋
人稱爲西伯利亞三大河

圖如下

◎第八課 亞洲河四

瀾滄江 發源西藏 東南流五千餘里 經雲南而入暹羅
安南以達於海 爲暹羅安南自然之界 湄南河 直貫
暹羅境中而入海 暹之田園因而肥沃 怒江 發源西
藏 南流三千里 歷雲南而入緬甸 支汶分流 舟楫往
來 爲緬甸最要之水道 伊拉瓦底江 亦自西藏南流
至緬甸而入南海

圖見後



◎第九課 亞洲河五

雅魯藏布江 自西藏折入印度 與恒河同入於海

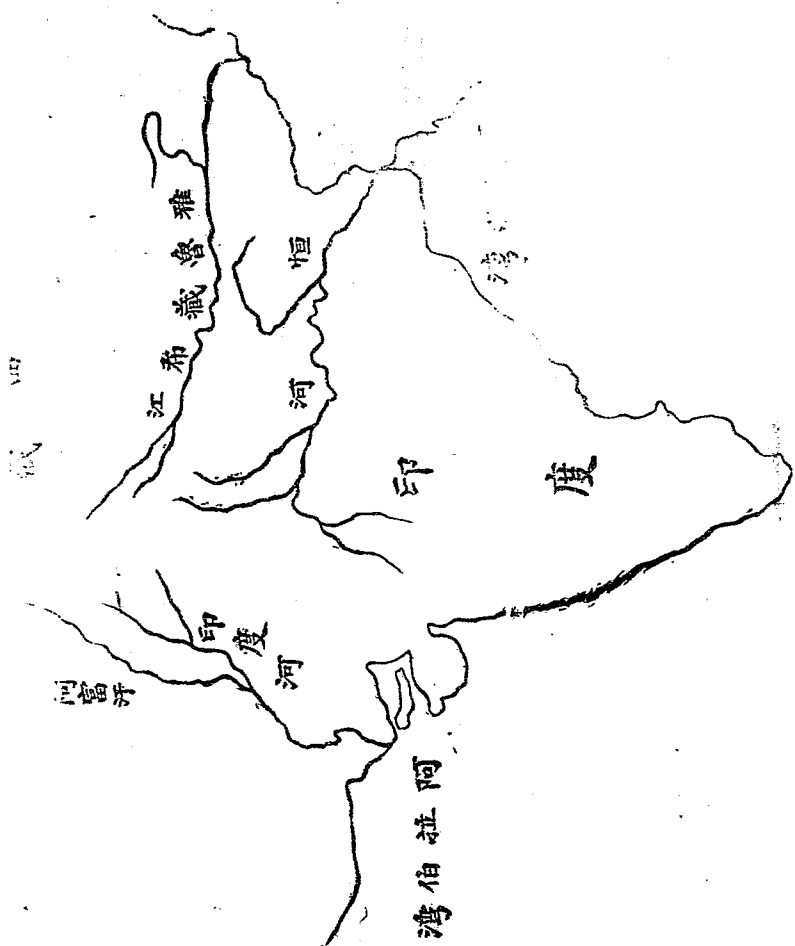
恒河發源於印度北境 東南流四千餘里 以入孟加拉海

灣 沿岸多沙 故有恒河沙之說 僧人呼爲聖江

印度河 有兩源 均出西藏 入印度 經克什米爾合流

南入阿拉伯灣

圖見後



◎第十課 歐洲山一

高加索山 在裏海黑海之間 北臨俄羅斯 爲俄羅斯新
界 高一千餘丈 其脈來自葱嶺 分支西入意奧瑞士間
爲阿爾阿魄山脈 至此又分爲三派 一北趨丹馬瑞典
一南趨意大利 一趨法蘭西 西班牙邊界 歐洲諸山
嶺 皆發源於此 故云崑崙山 爲東方之祖山 高加索
山 爲西方祖山也

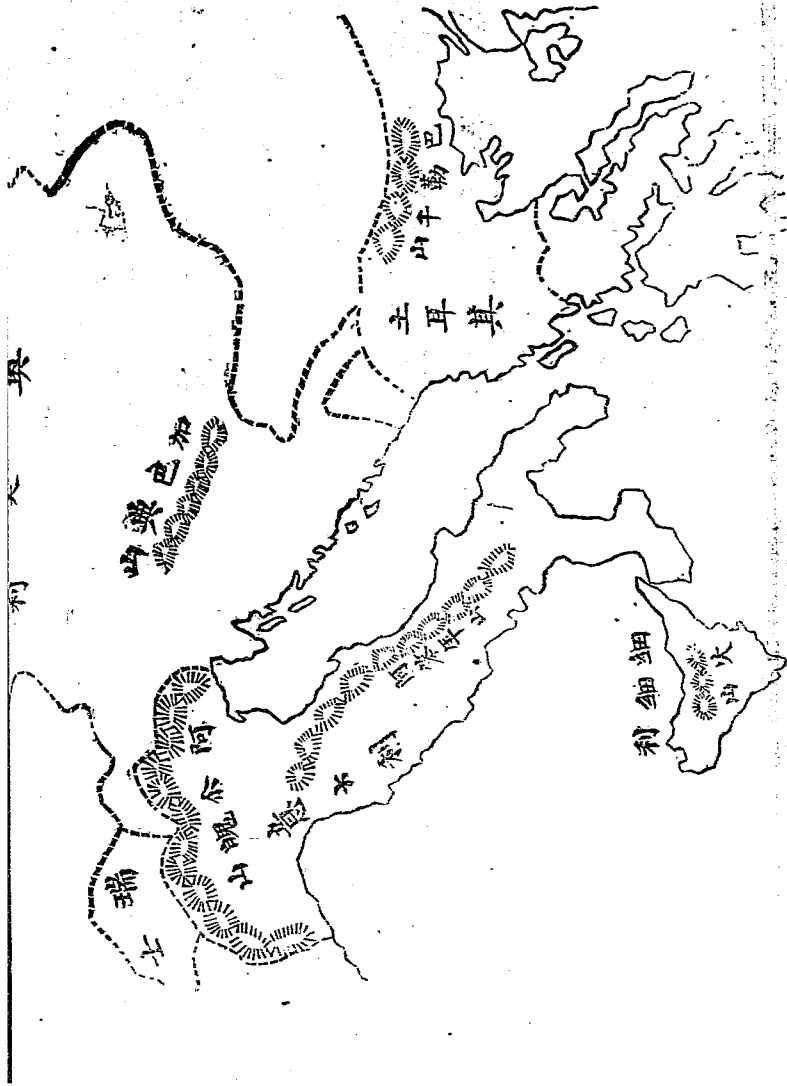
圖見後



◎第十課 歐洲山二

阿爾魄山 爲歐洲最著之太山也 在意大利之北 奧與
瑞士之南 爲意與奧瑞之界 高千餘丈 頂常積雪 化
時如瀑布下流 阿笨年山 直貫意大利之中 高五百
丈 巴勒千山 在土耳其之北 高四百餘丈 加巴
典山 在奧大利境內 高六百丈 內哀德火山 在細
細利 亦歐洲最著之火山也

圖見後



◎第十二課 歐洲山三

俄斐倫山 在法蘭西之中 色斯尼山 在法之東南

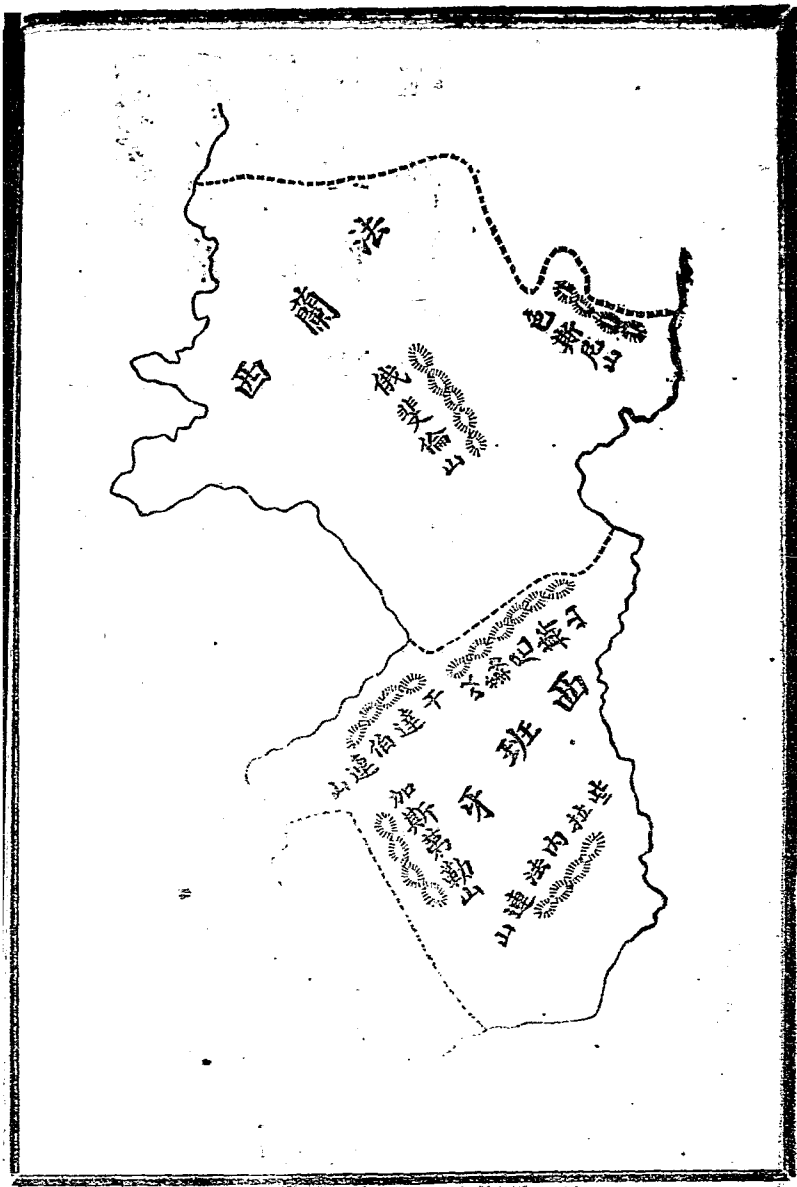
爲意法之界 以勒尼斯山 高八百丈 斜貫西班牙

法蘭西之間 二國亦以此爲界 些拉內法連山 亦高

八百丈 在西班牙之南 干達伯連山 在西班牙之東

北 加斯第勒山 在西班牙之西 俱高五百丈

圖見後



◎第十三課 歐洲山四

法勒代山 在俄都彼得堡之東 提曼山 在烏拉山之

西 此爲俄本國內之大山也 基格倫山 在瑞典之西

挪威之東 直貫其間 爲瑞挪之界 昔二國未合時

皆以此爲保障 以外有哈加丹山 杜付利山 皆在

挪威之南

圖見後



◎第十四課 歐洲河一

烏拉河 在烏拉山之南 南流三千里而入裏海 亦爲亞

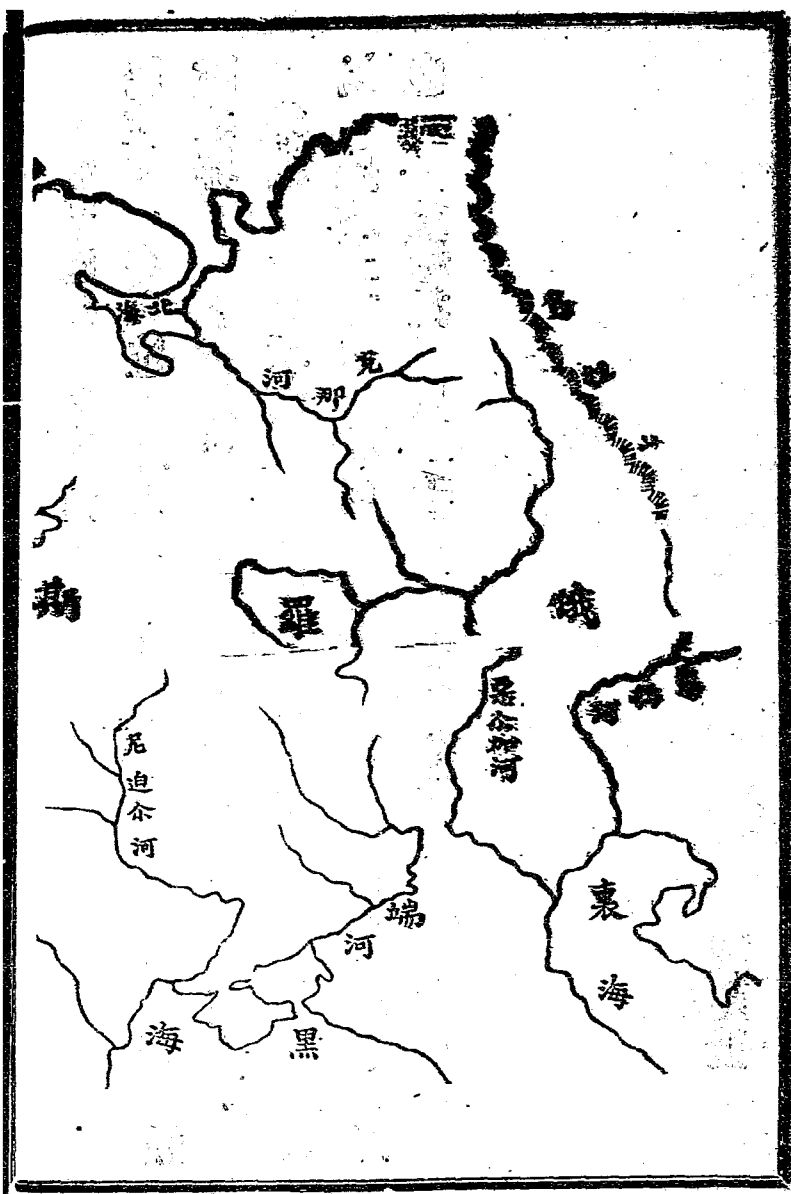
歐之界 惡爾加河 自東俄南流數千里 亦注裏海

端河 一爲盾河 南入黑海 長約四千里 尼迫爾

河 長約三千里 亦南入黑海 此爲俄本國南流之大河

也 兌那河 長二千里 由北流而入北海

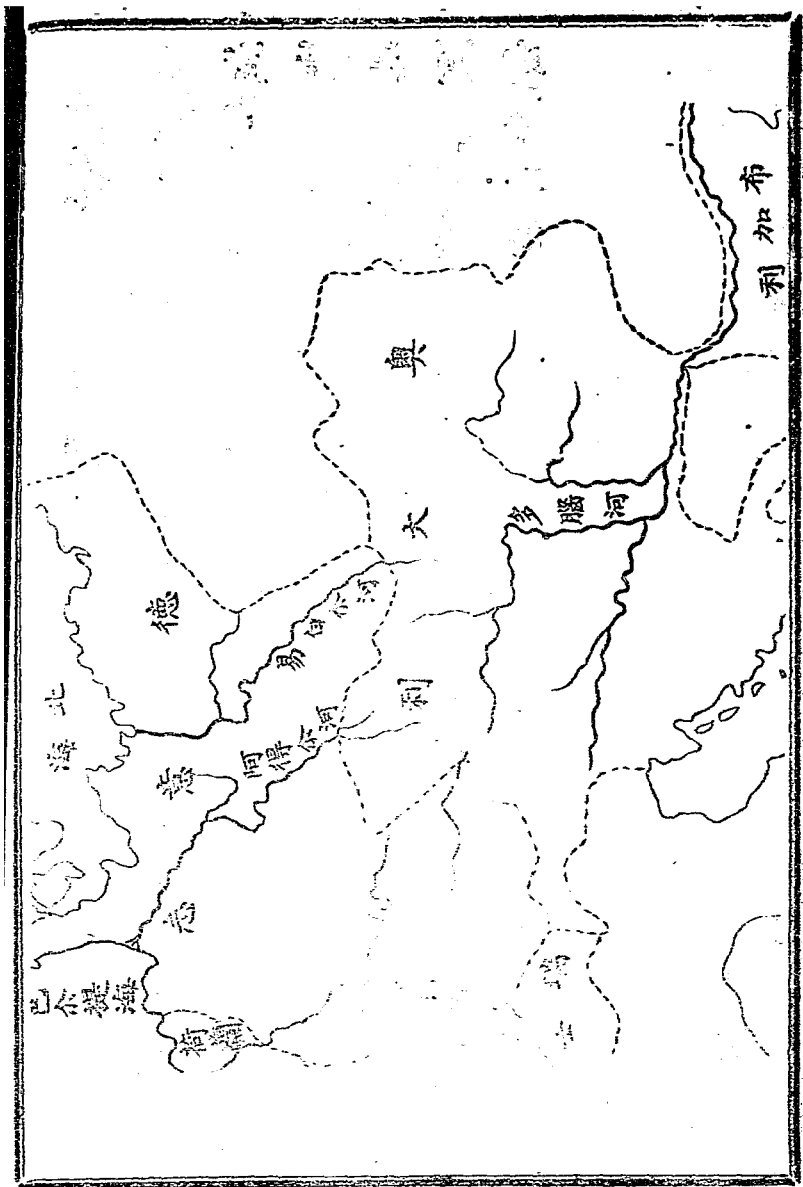
圖見後



●第十五課 歐洲河二

多腦河 長五千餘里 歐洲最著之河也 自德東流 盤
旋於奧 乃由布加利以入黑海 支流灌溉 土田因之肥
沃 來因河 發源於瑞士 北流德之西境及荷蘭以入
海 易白爾河 自奧北流於德 歸於北海 阿得爾
河 即俄達河 亦在得意志 自南而北 入巴爾提灣
均長二千里

圖見後



◎第十六課 歐洲河三

尼羅河 在法蘭西 南流三千里而入地中海 羅爾河
亦在法境 自南而北 又西折千餘里 以注比斯加灣
加倫河 亦西北流千餘里 歸比斯加灣 塞納河
亦在法境 自斐倫山 北流英蘭峽 哀伯羅河 在
西班牙 南入地中海 又有杜羅達 賀瓜第亞等河 均
由西班牙入大西洋

圖見後



◎第十七課 非洲諸山

魯巴達山 在非洲之桑給巴 即丹山也 高一千二百丈
雪山高四百丈 在非洲之好望角 爲非洲極南之山
庚山高四百丈 長千里 在非洲之西南岸 爲幾尼
亞與蘇旦之界 阿德拉斯山 在巴巴利墨洛哥境內山
之南北 天氣迥異

圖見後



◎第十八課 非洲大河一

尼羅河 在非洲西境 長一萬二千里 寬二十餘里 深
二十餘丈 非洲第一名河 亦地球之最大河也 自維多
利亞湖 北流埃及境內而入地中海 沿岸開作溝洫 以
潤田土 故埃及人以河水之高下 卜收成之豐歉 又以爲
神而拜之 鄰近之阿德巴拉河 藍尼勒河 均自阿比辛
尼亞而匯於此河焉

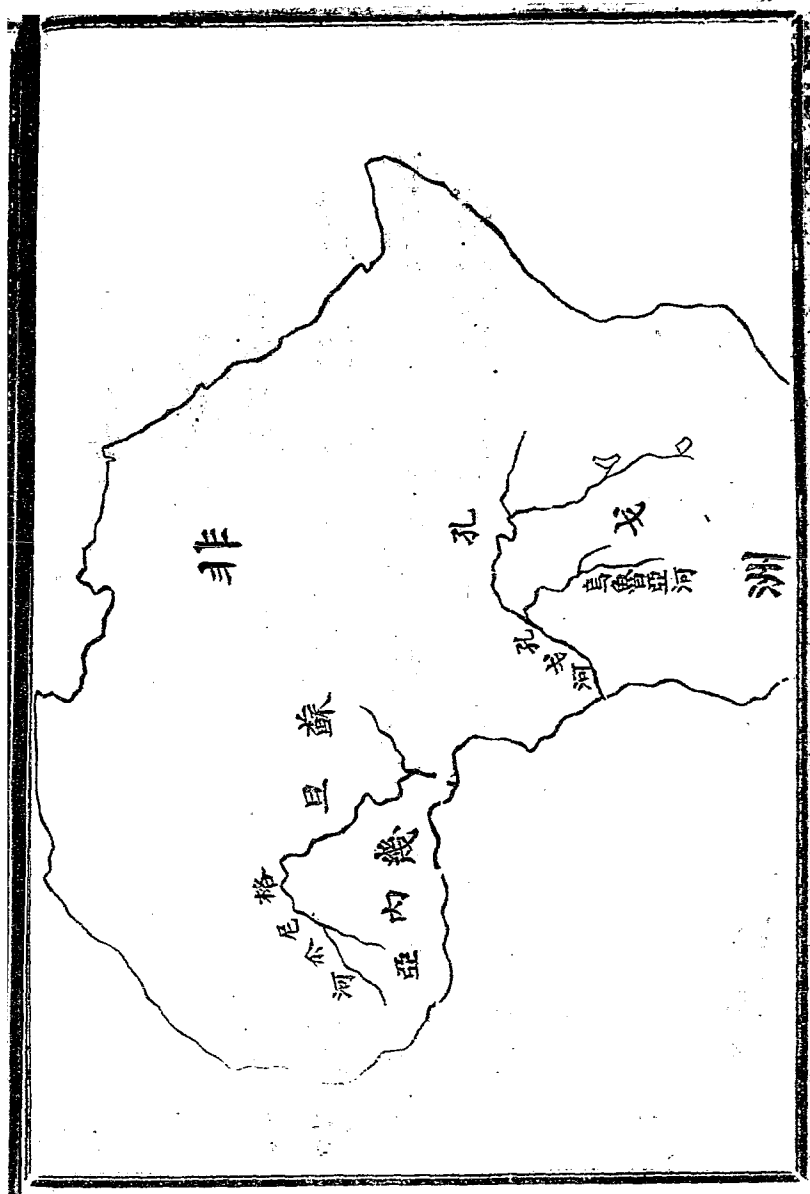
圖見後



◎第十九課 非洲河二

孔戈河 發源於孔戈南境 西流而入於海 鄰近川湖
皆相流貫 沿岸田肥土沃 長七千餘里 爲非洲第二名
河 烏魯亞河 亦在孔戈境內 會於孔戈河而入海焉
格尼爾河 一名奈遮河 自蘇旦西境 流至幾內亞
境內 南入於海 長七千餘里 人稱爲非洲第二名河

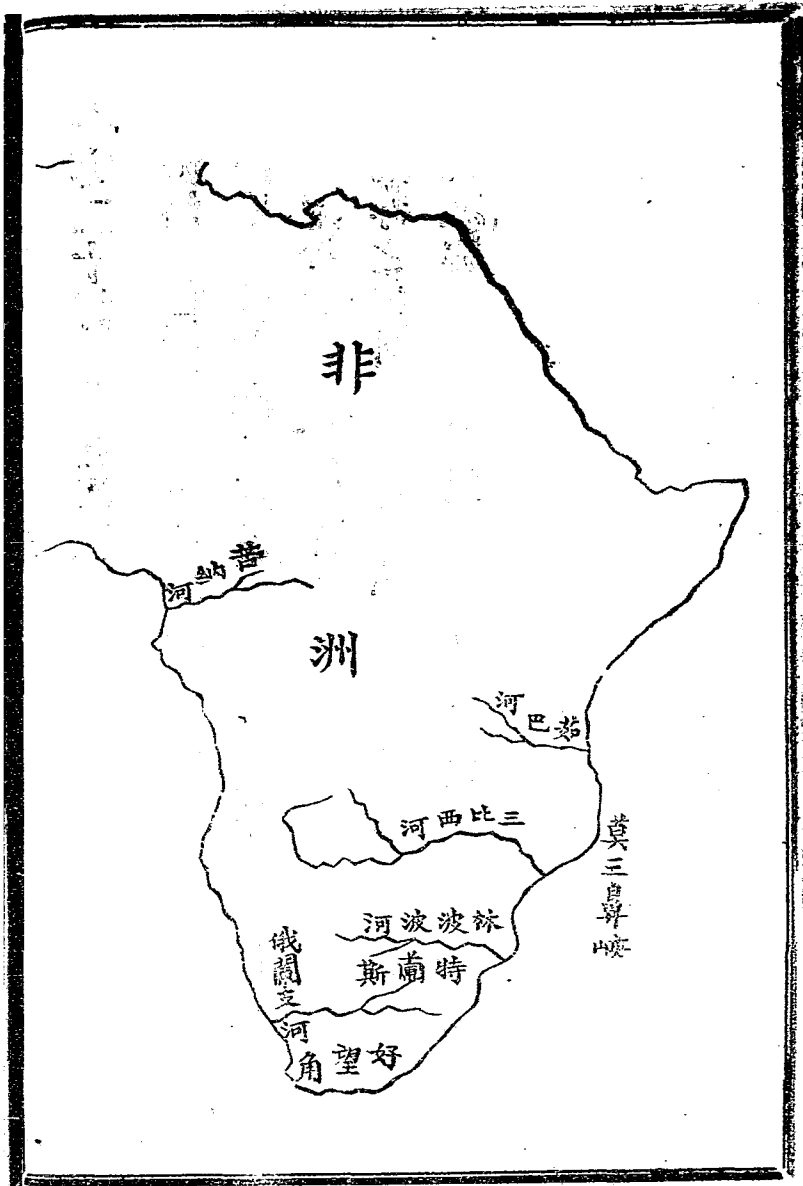
圖見後



◎第二十課 非洲河三

三比西河 自南非中央葡屬地 東流注莫三鼻海峽 長
五千餘里 爲非洲第四名河 林波波河 在特蘭斯之
北 東流於海 俄蘭支河 在好望角之北 西流於海
皆南非之名河 又有苦訥河 在非洲之西南岸 爲德
葡二屬之界 茲巴河 在非洲之東南岸 爲英德二屬
之界

圖見後



◎第二十一課 北美諸山

洛基山 在坎拿大美利堅之西 高千餘丈 北美洲之山
河 多發源於此 再西有些納內法達山 亦由坎拿大以
達美利堅 爲二處西方之屏障 阿利革尼山 在美都
華盛頓之西 爲北美東方之大山 煤礦最佳 阿拉斯
加山 在阿拉斯加 因地而名 些拉馬德雷山 則在
墨西哥之中也

圖見後



◎第二十二課 北美大河

米西西比河 長九千餘里 北美洲之大河也 發源於洛
基山麓 縱貫美國全境 支流四達 帆檣如林 左右之
米蘇利河 阿干撒河 俄亥俄河 紅河 皆匯於此河以
入墨西哥灣 哥倫比河 革羅拉河 亦在美國 俱西
入太平洋 馬根西河 在坎拿大 北流七千里 而入
北冰洋 又有育根河 由阿拉斯加而注白令海峽

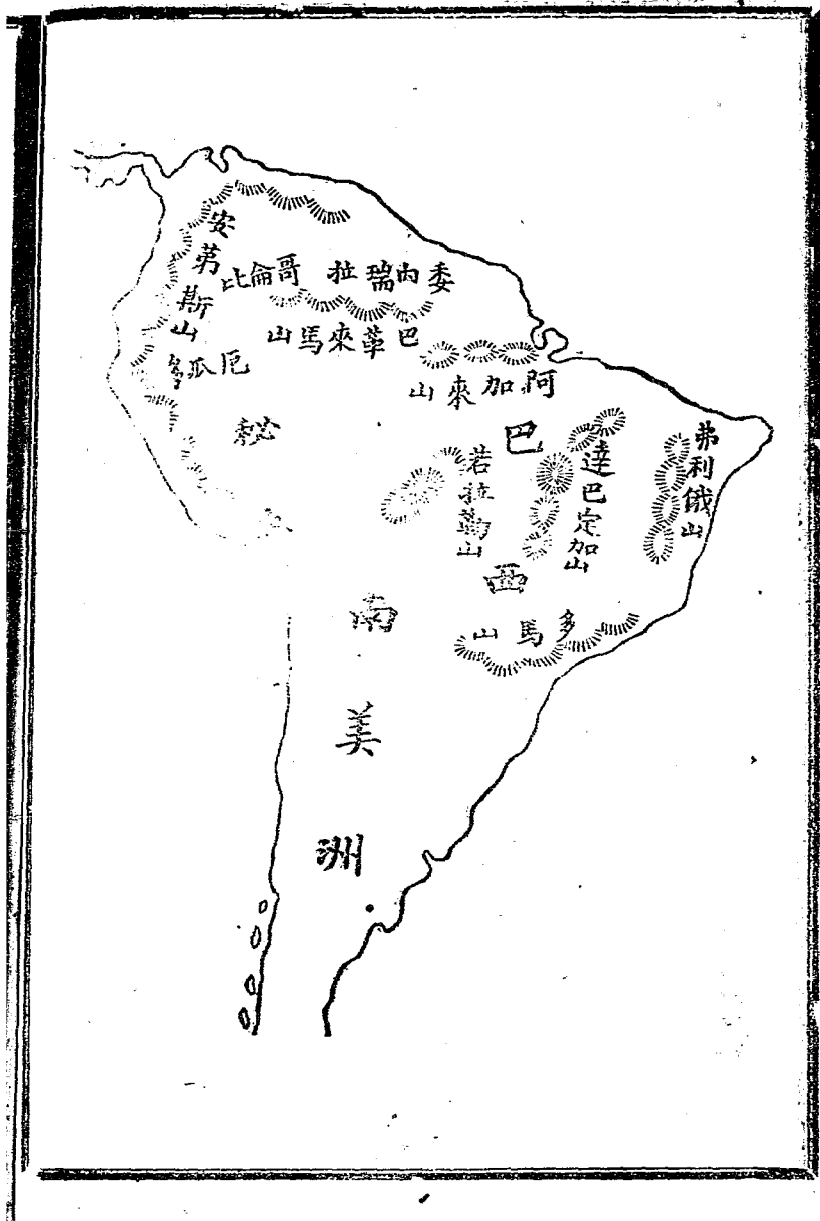
圖見後



◎第二十三課 南美諸山

安第斯山 在南美洲之北 蘇互秘魯厄瓜多哥倫比亞委內
瑞拉等國 其脈北通北美之洛基山 南至智利之南 高
千五百丈 其中火山甚多 爲南美之最高山也 巴革
來馬山 在委境之南 與巴西之阿加來山相連 達巴
定加山 在巴西之東 再東曰弗利俄山 迤南曰多馬山
居中曰若拉勒山 皆南美大山也

圖見後



◎第二十四課 南美大河

亞馬孫河 南美之大河也 長萬餘里 自秘魯橫流巴西
左右之烏該拉 內革羅 馬德亞等河 皆匯於此河而
入西洋 巴拉那河 自巴西南流 與巴拉圭河 比勒
哥河會合入海

圖見後





癸卯年十
二月排印