

國史參照地圖

金港堂

MG  
K993.136

1

日六十月一十年二和昭  
濟定檢省部文

# 國史參照地圖

編助之善辻士博學文



京 京  
社會式株籍書堂港全



3 2173 3820 5

# 國史參照地圖

文學博士 辻善之助編

## 例言

一、本書は拙著新編國史教科書並に新編女子國史閱讀の際、参考に資せん爲め編したるものなり。

一、本書は、さきに明治三十九年に初版を發行して以來屢々修訂を経て、版を重ねたりしが、今また大に修正を施し、新圖を加へて發行せしむ。

大正十五年十月

# 國史參照地圖 目次

- 第一圖 帝都沿革大概圖
- 第二圖 任那版圖大概圖
- 第三圖 平城京圖
- 第四圖 國府及國分寺配置圖
- 第五圖 平安京圖
- 第六圖 大內裏及內裏圖
- 第七圖 蝦夷征討並奧羽戰地圖
- 第八圖 入唐行路圖
- 第九圖 平泉古今圖
- 第十圖 福原京豫定地圖

第十一圖 源平合戰圖

第十二圖 鎌倉圖

第十三圖 元寇要地圖

第十四圖 吉野時代形勢圖

第十五圖 群雄割據概略圖 (元龜之頃)

第十六圖 倭寇侵略地圖

第十七圖 桶狹間及姉川戰地圖

第十八圖 三方ヶ原及長篠役圖

第十九圖 安土城圖

第二十圖 伏見桃山城圖

第二十一圖 豊臣秀吉主要戰地圖

第二十二圖 賤ヶ岳及小牧役圖

- 第二十三圖 小田原役圖
- 第二十四圖 豐臣秀吉外征要地圖
- 第二十五圖 歐南遣使航路圖
- 第二十六圖 關ヶ原役圖
- 第二十七圖 大阪役圖
- 第二十八圖 德川氏諸大名配置圖 一
- 第二十九圖 德川氏諸大名配置圖 二
- 第三十圖 德川氏諸大名配置圖 三
- 第三十一圖 德川氏諸大名配置圖 四
- 第三十二圖 寬永年間江戸圖
- 第三十三圖 長崎圖
- 第三十四圖 外國貿易港並島原亂關係地圖

第三十五圖 幕末對外戰役並戊辰役要地圖

第三十六圖 明治初年橫濱港圖

第三十七圖 明治初年神戸港圖

第三十八圖 明治二年列藩配置圖 一

第三十九圖 明治二年列藩配置圖 二

第四十圖 明治二年列藩配置圖 三

第四十一圖 明治二年列藩配置圖 四

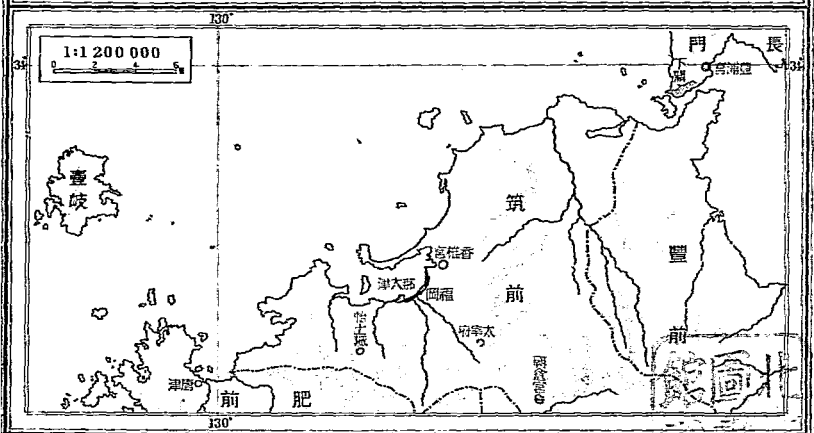
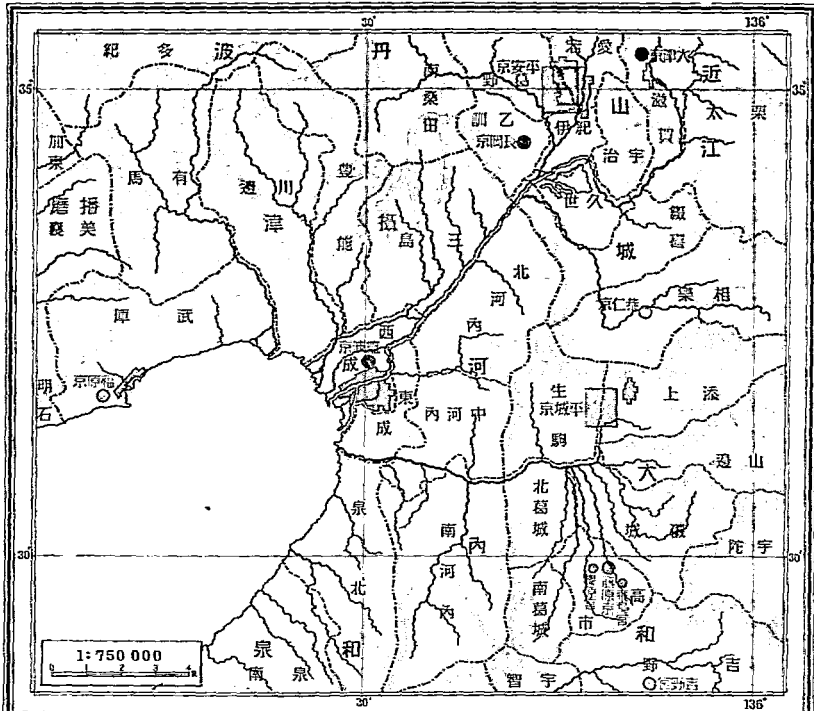
第四十二圖 西南戰役圖

第四十三圖 日清戰役圖

第四十四圖 日露戰役圖

第四十五圖 日獨戰役圖並世界戰後委任統治國

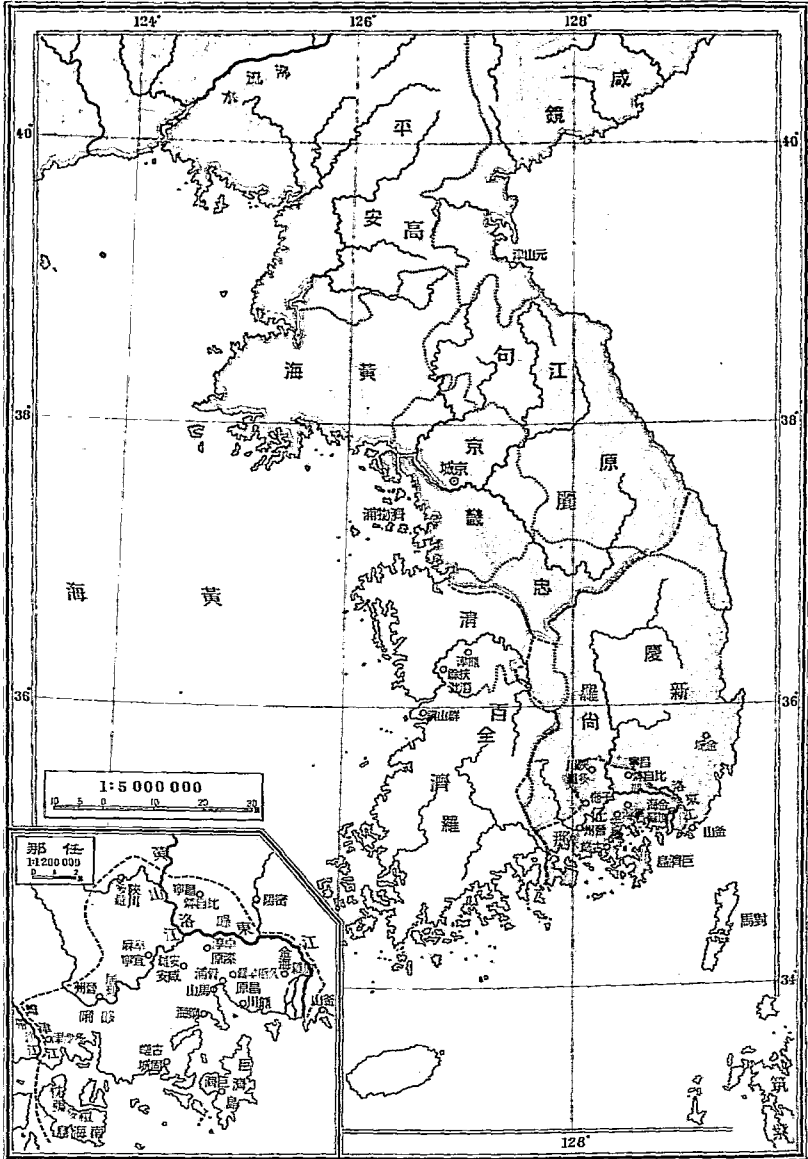
帝國沿革大圖概





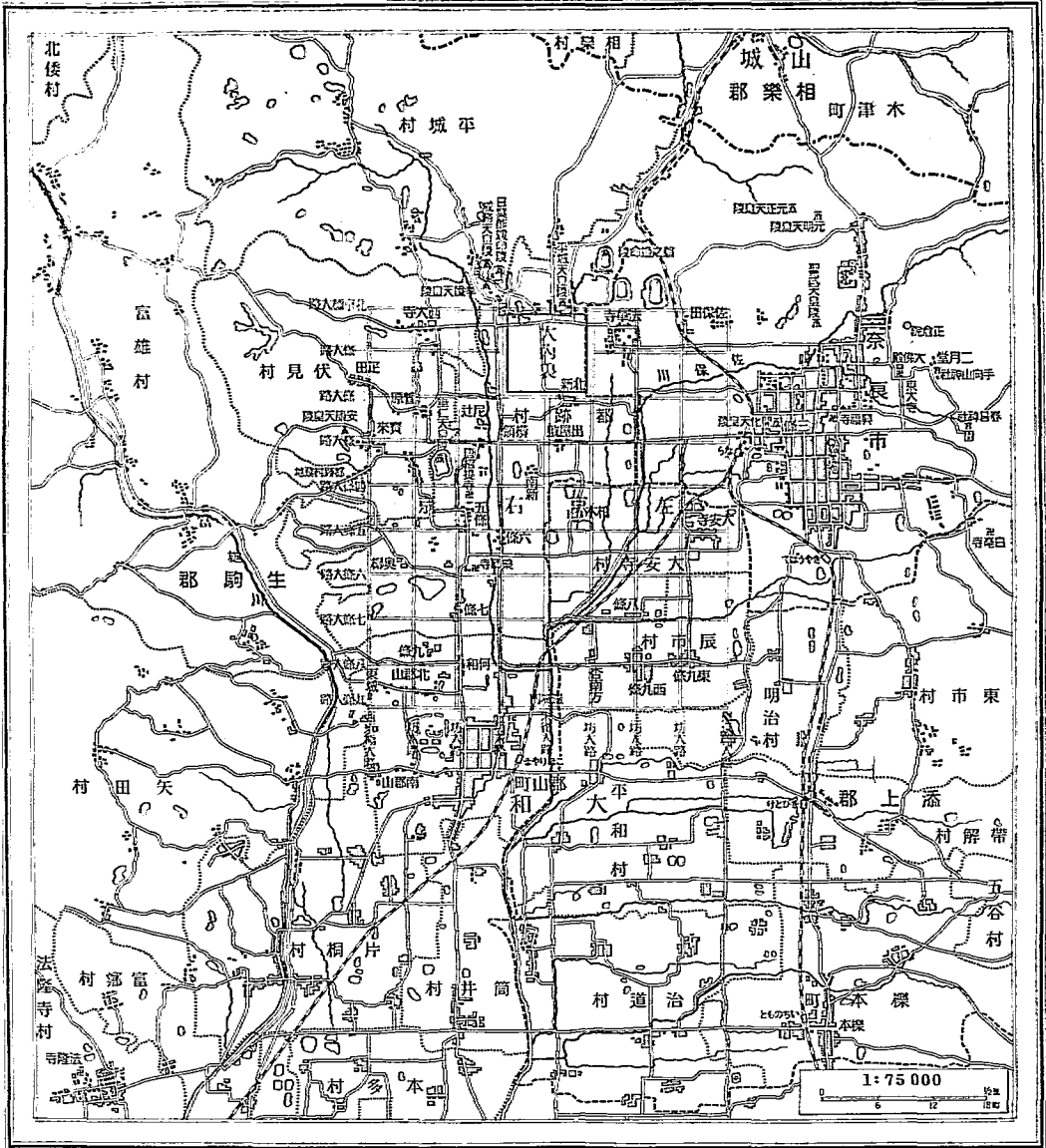
圖概大圖版那任

第一圖



# 平城京圖

第三圖



圖置配寺分國及府國

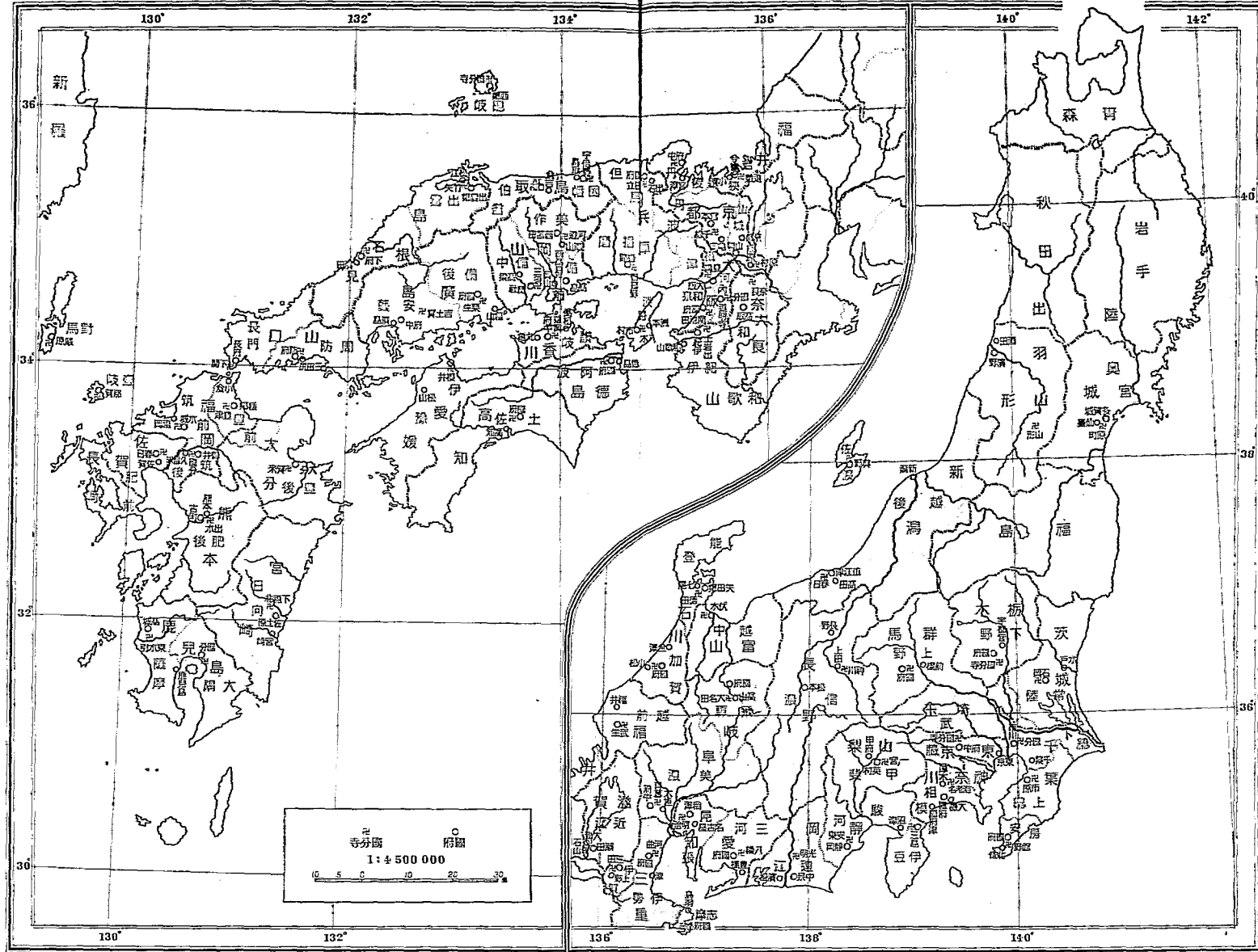
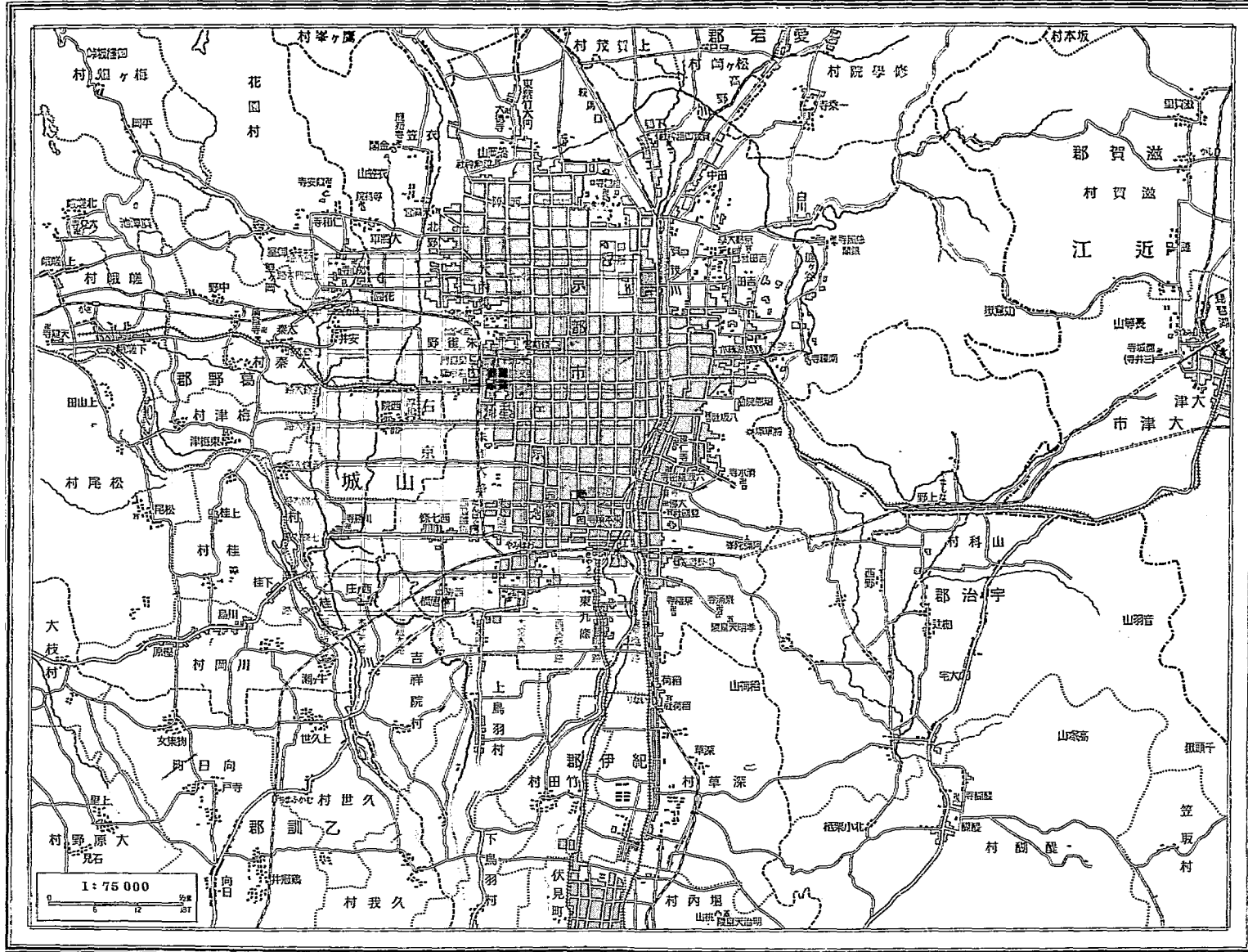
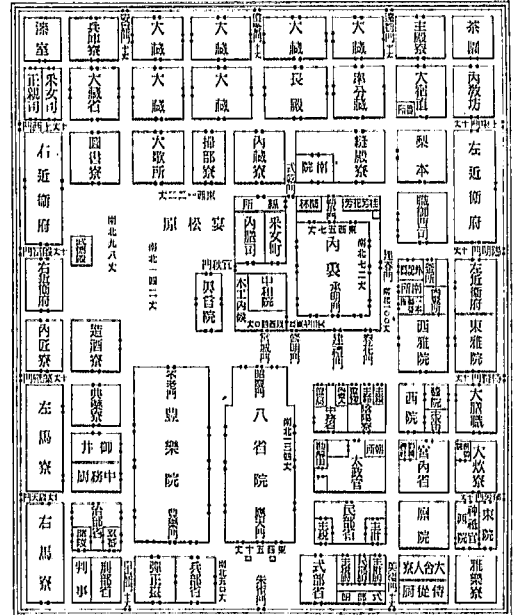


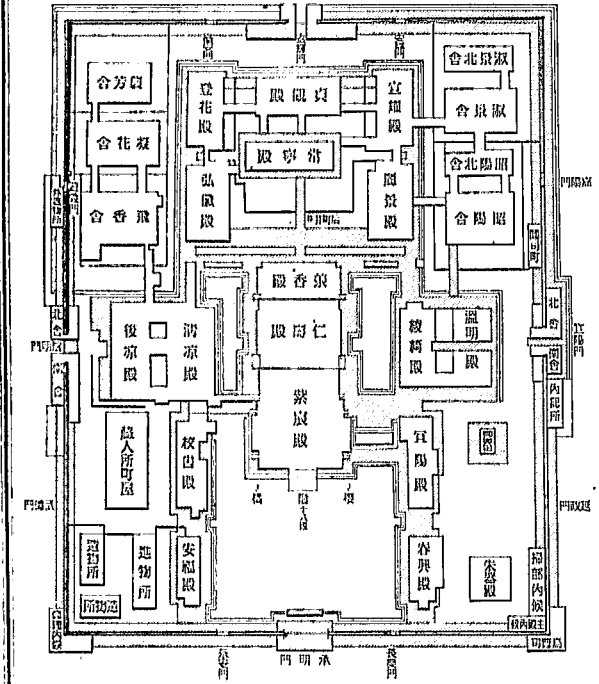
圖 京 安 平



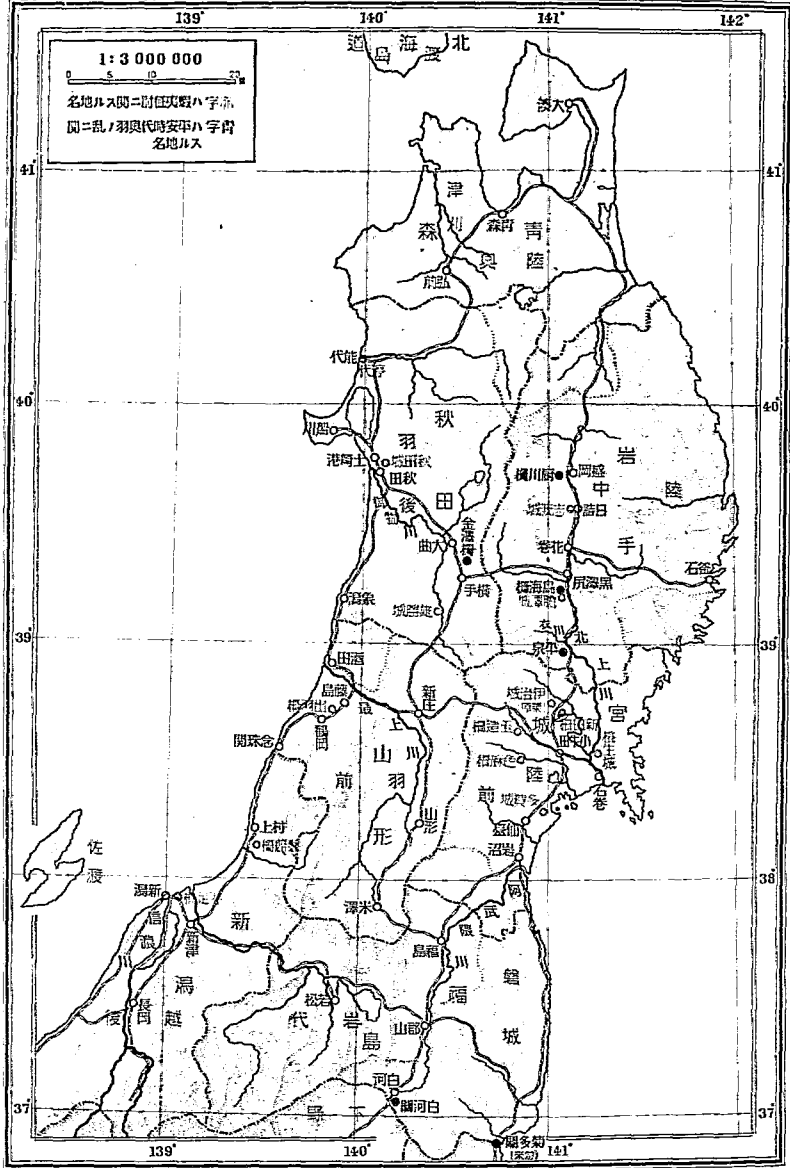
圖之與內六



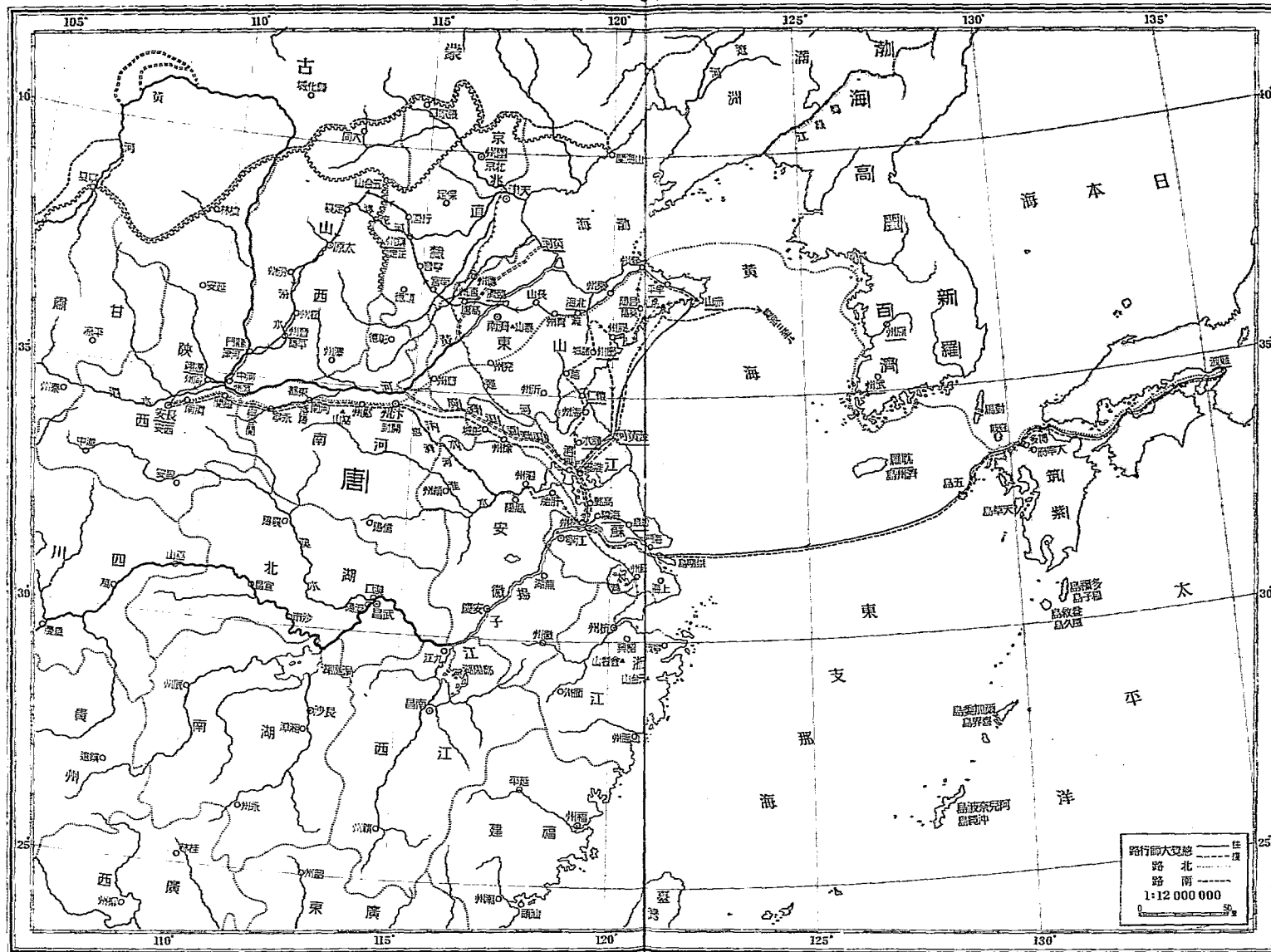
圖之與內



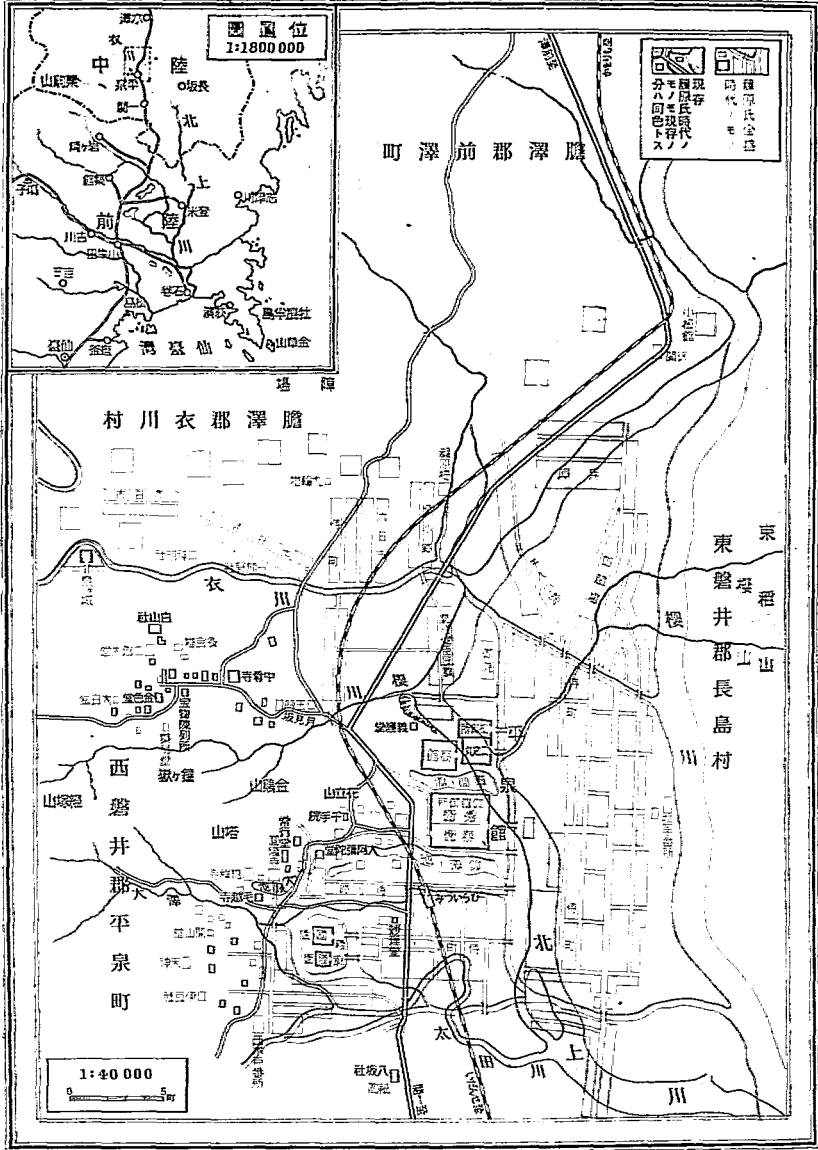
蝦夷征討與羽戰地圖



入唐行路圖



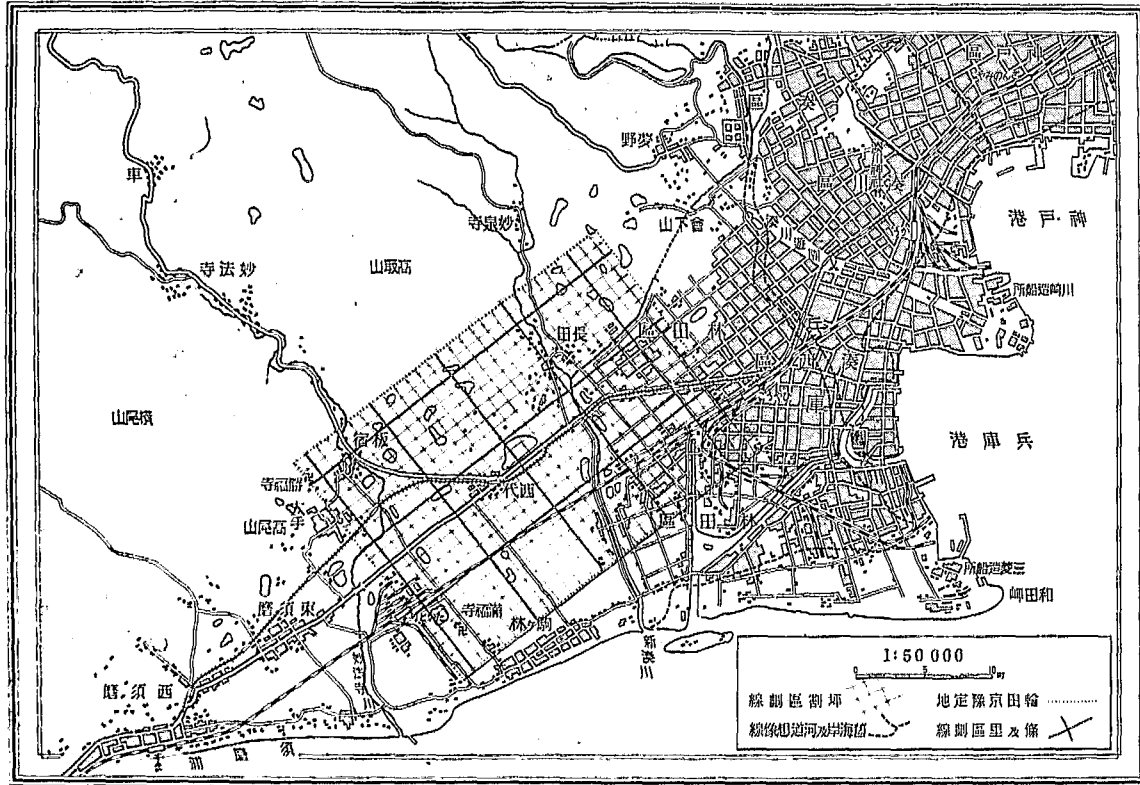
平泉古地圖





福原京豫定地圖

第十圖



# 源平合戦圖

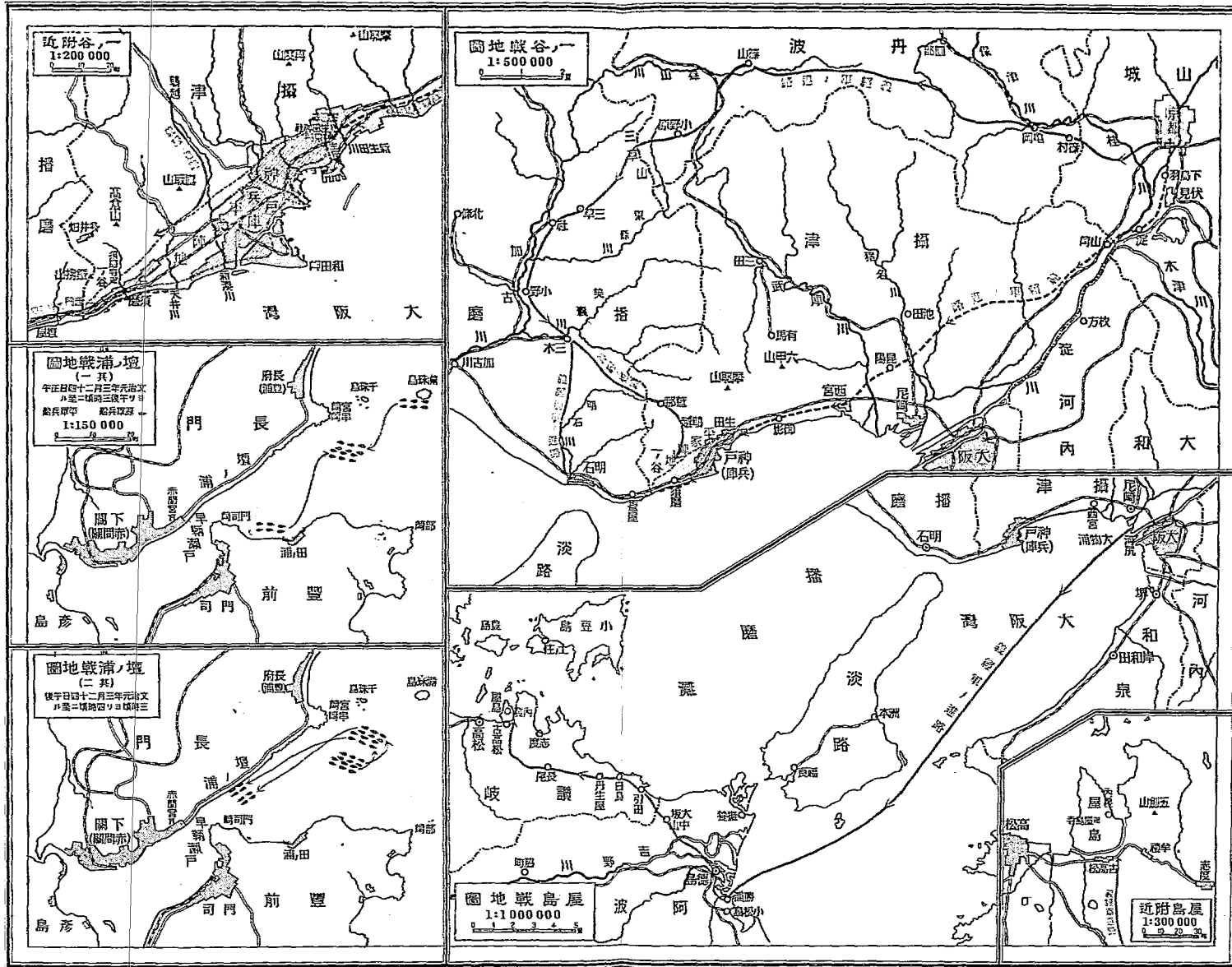
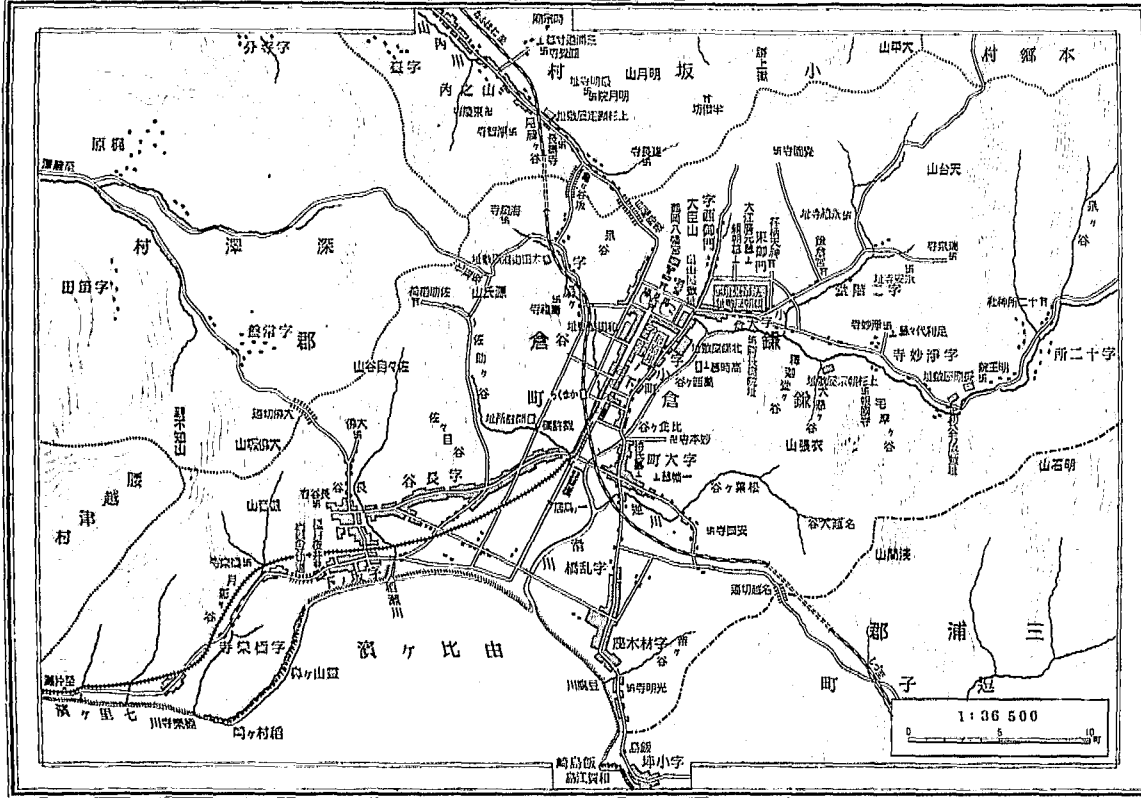


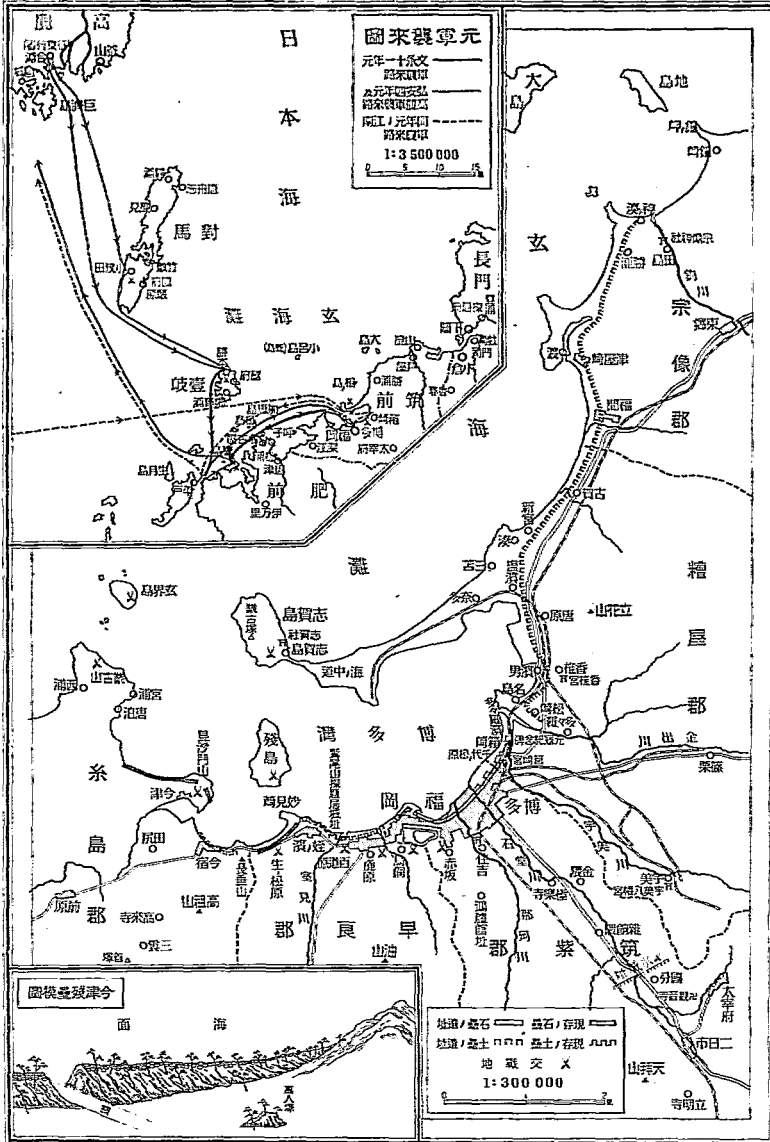
圖 倉 金 無



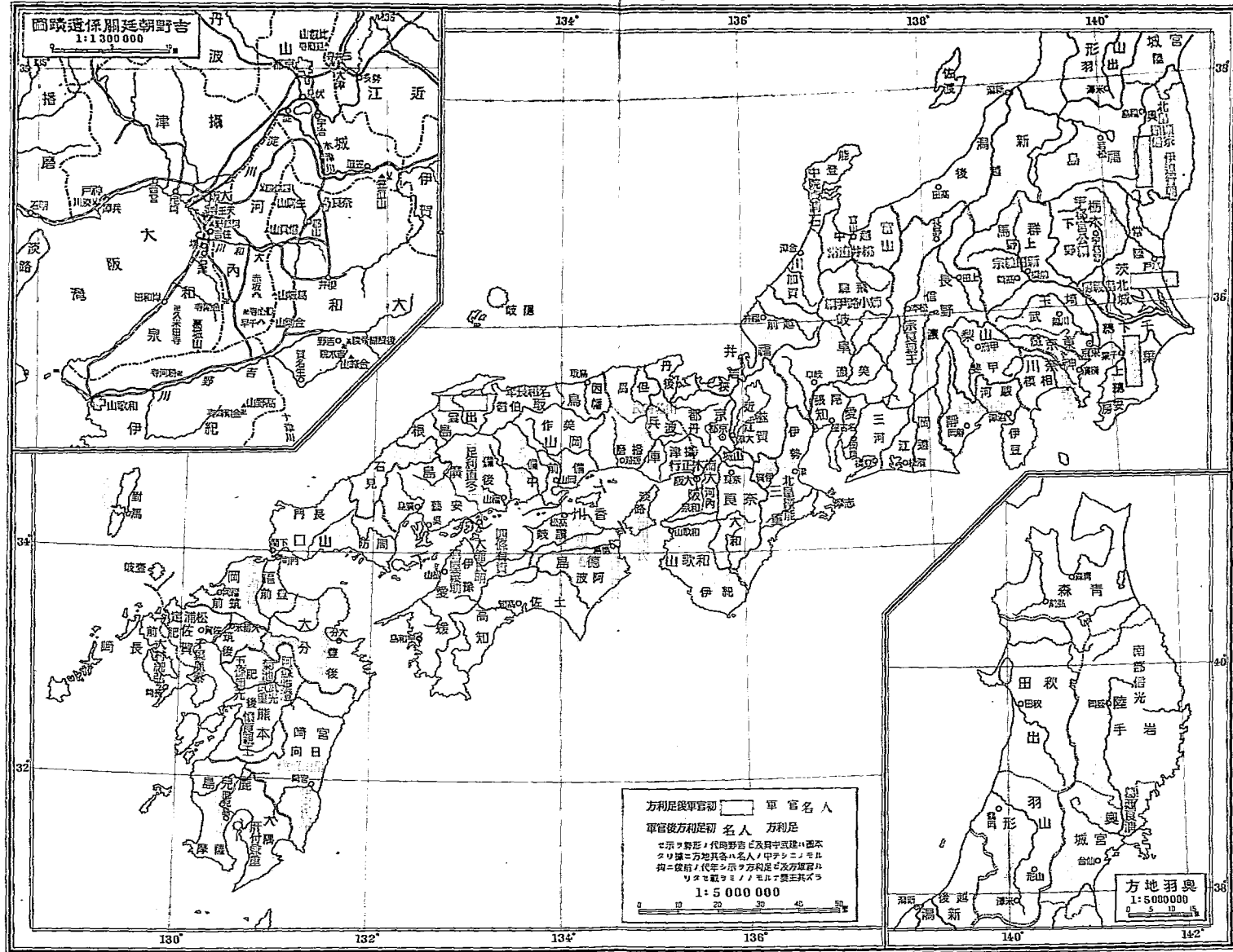
1:36 500

0 5 10 15 20 25 30 35 40 45 50 55 60 65 70 75 80 85 90 95 100

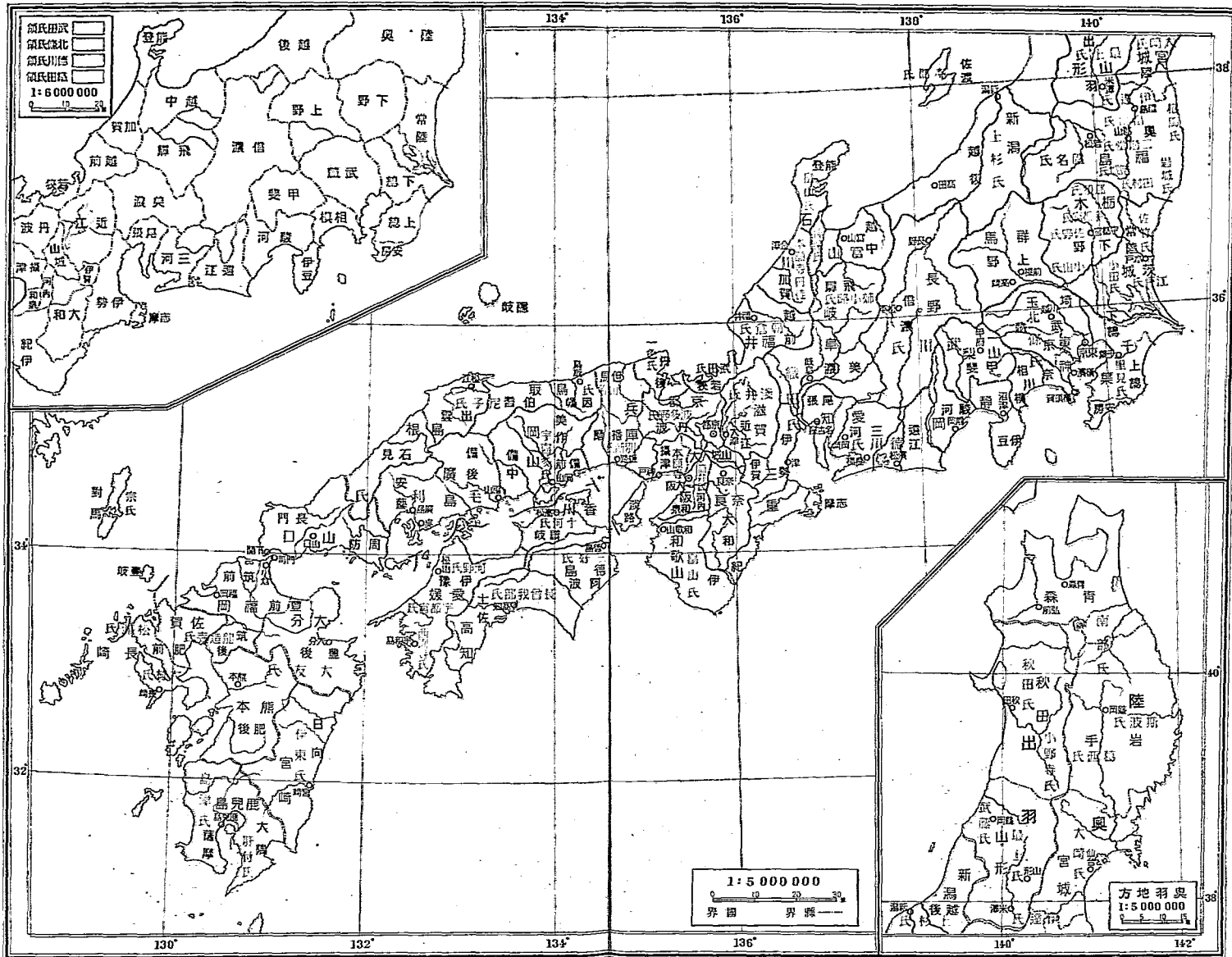
# 元寇要地地圖



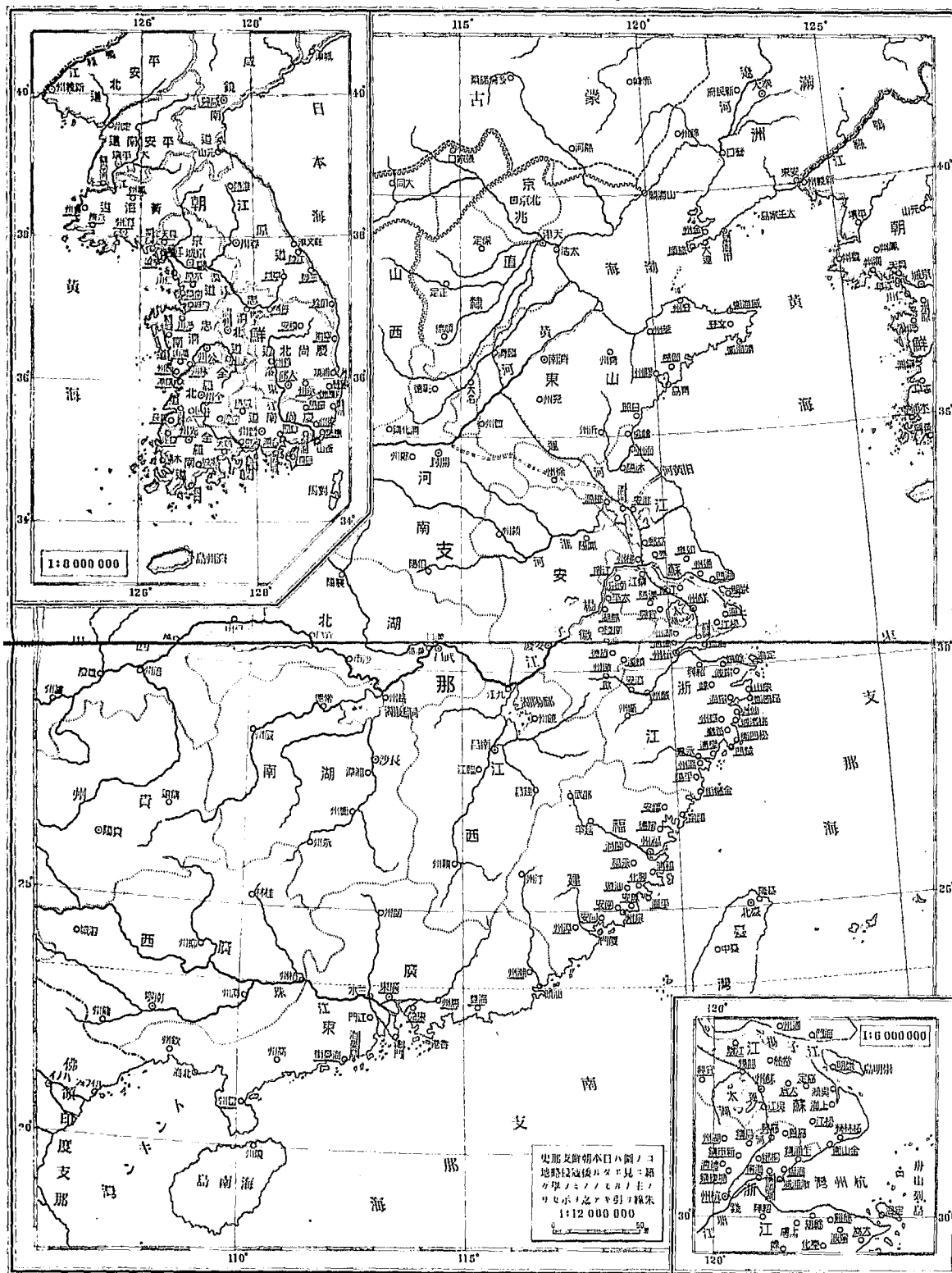
吉野時代形勢圖



頃之龜元圖略概據割群雄



倭寇侵略略地圖



桶狹間及姉川鐵道地圖

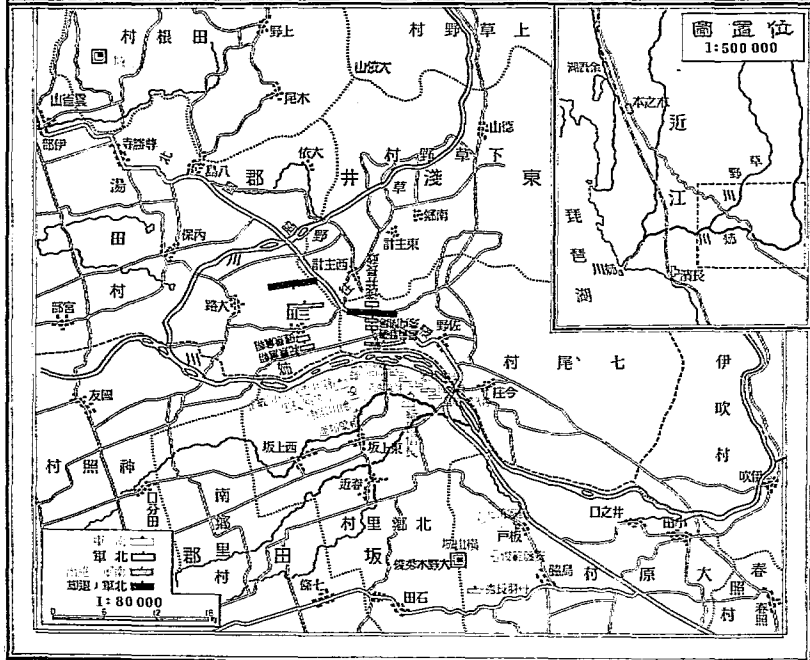
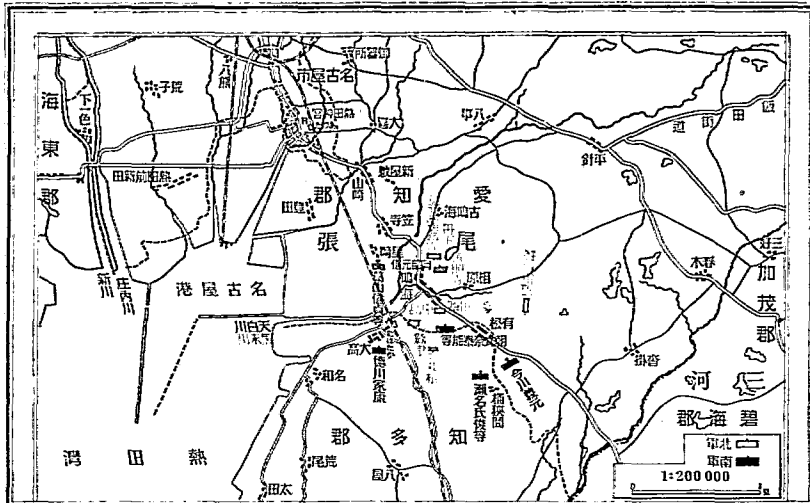
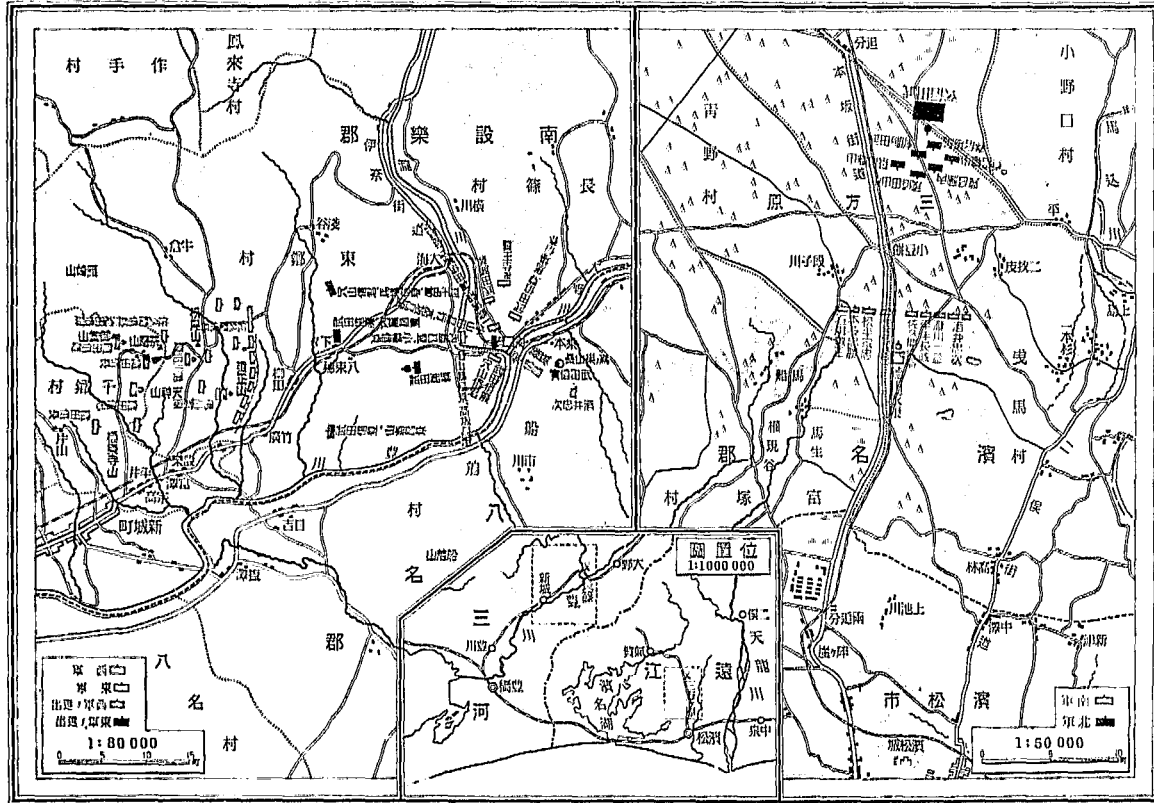


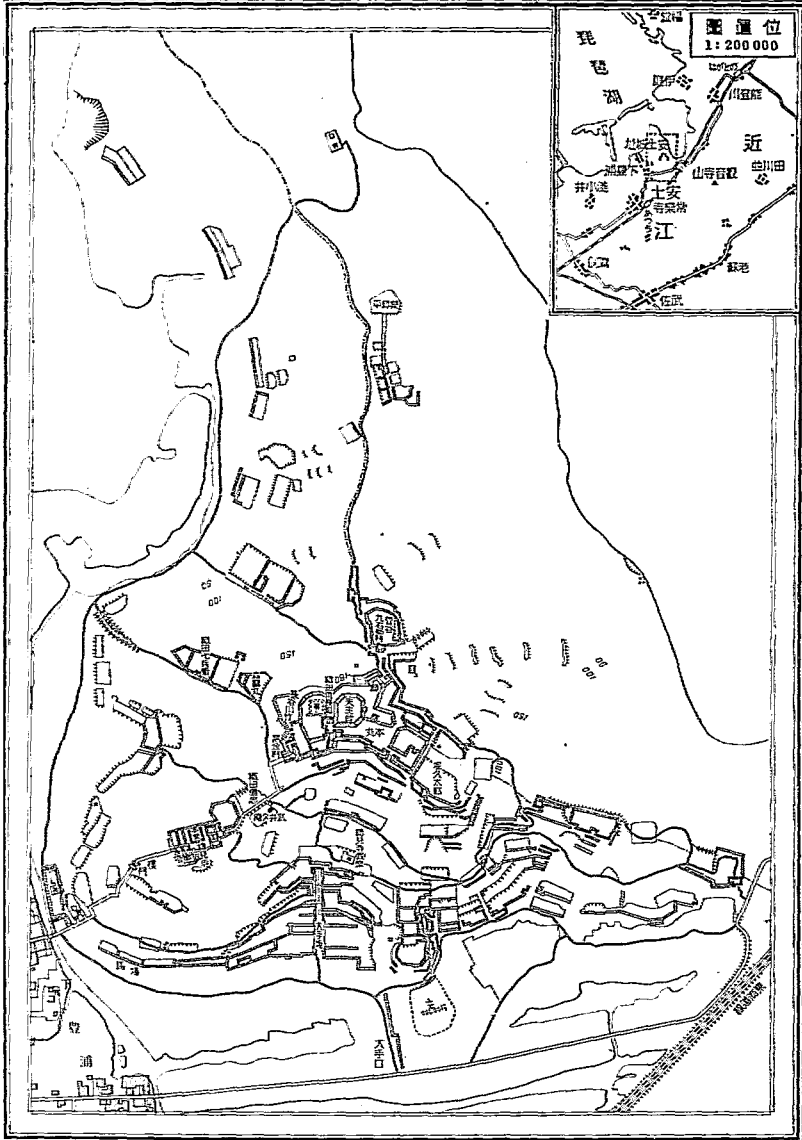


圖 役 標 長 及 標 5 方 三

第十八圖

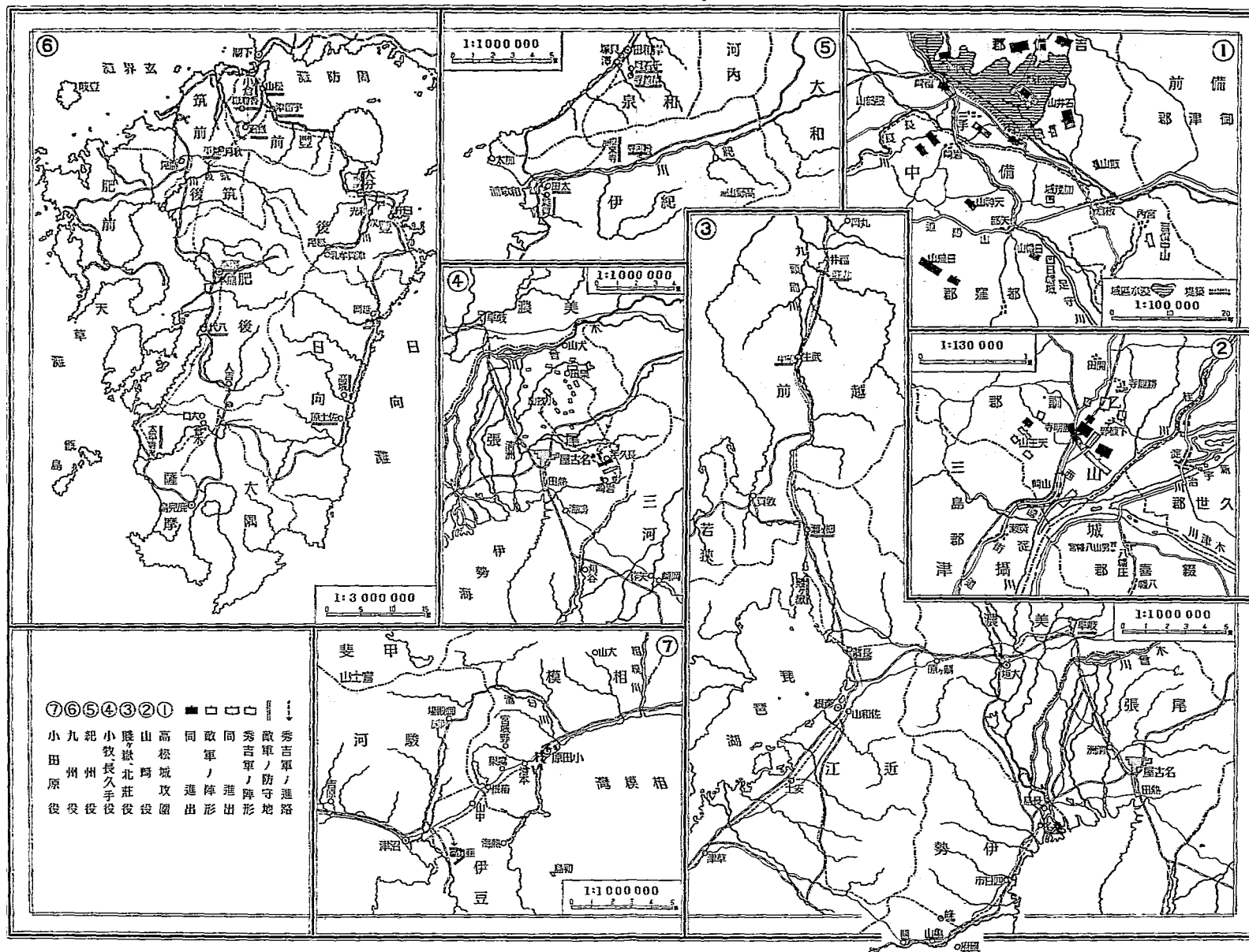


安土城圖



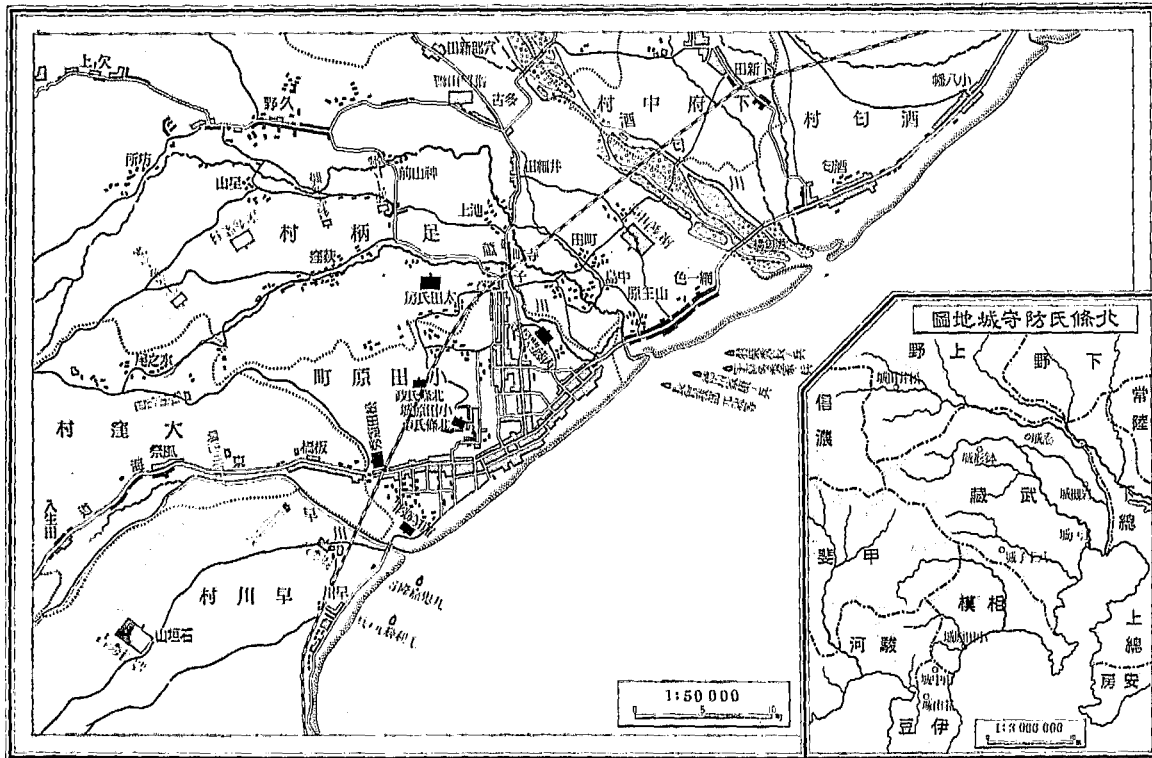


圖地戰要至吉秀臣豐



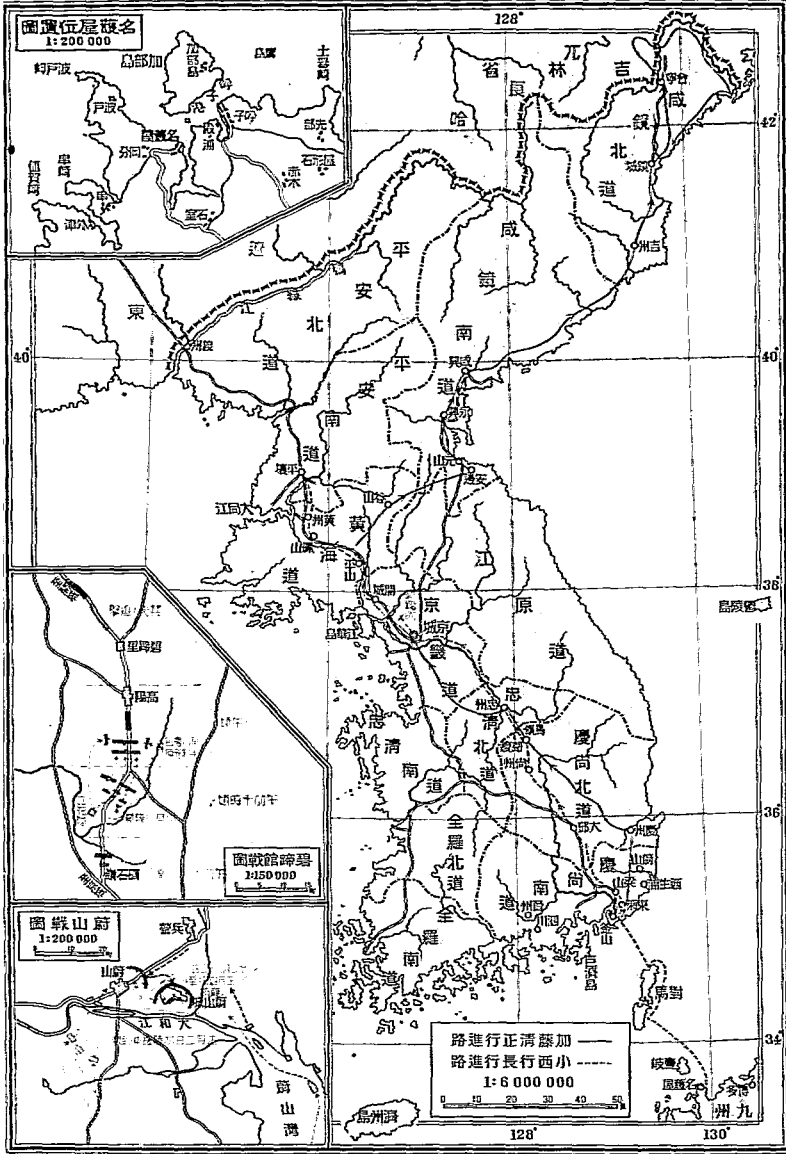


小田原圖

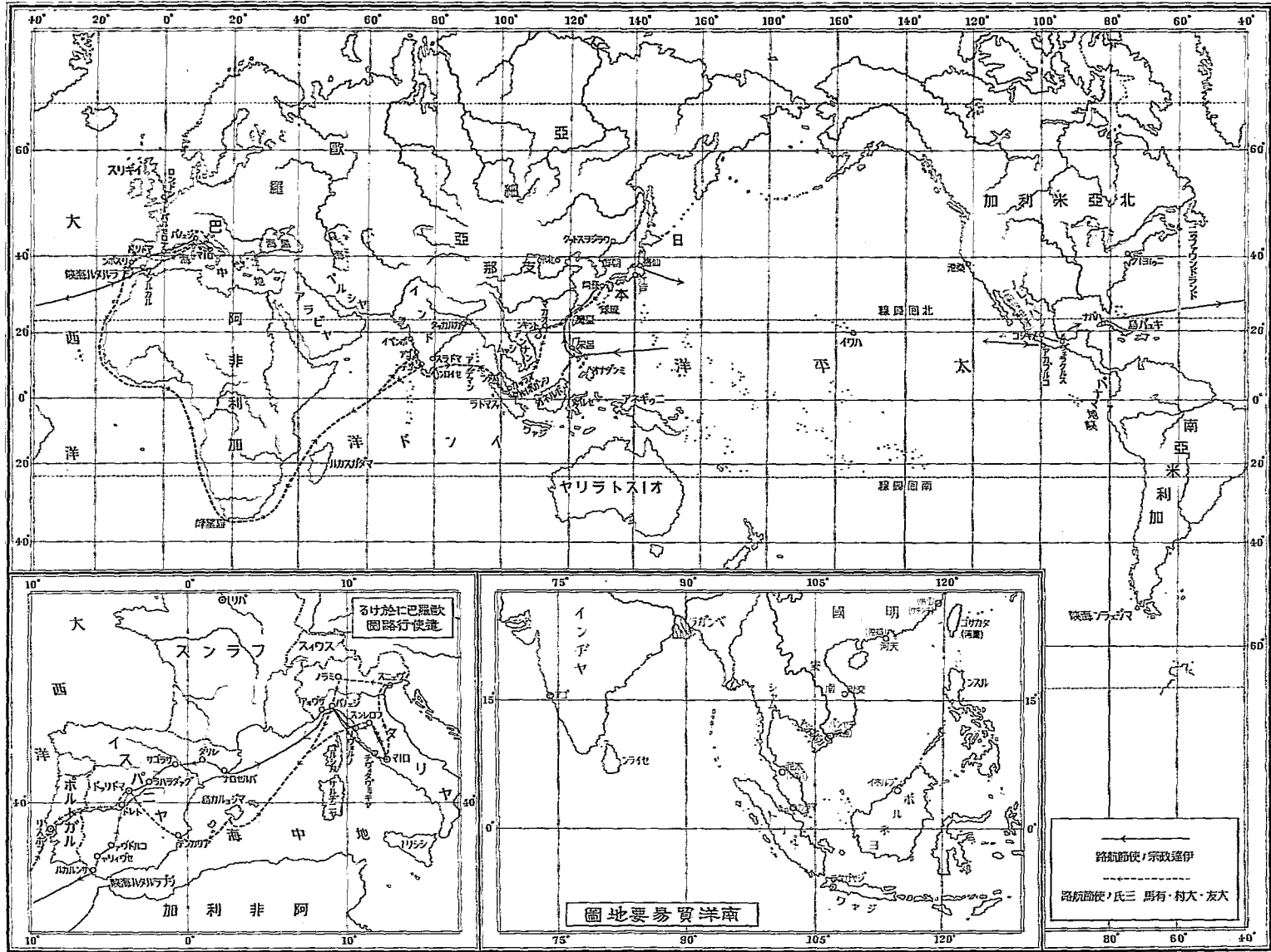


# 圖地要証外吉秀臣豐

第二十四圖

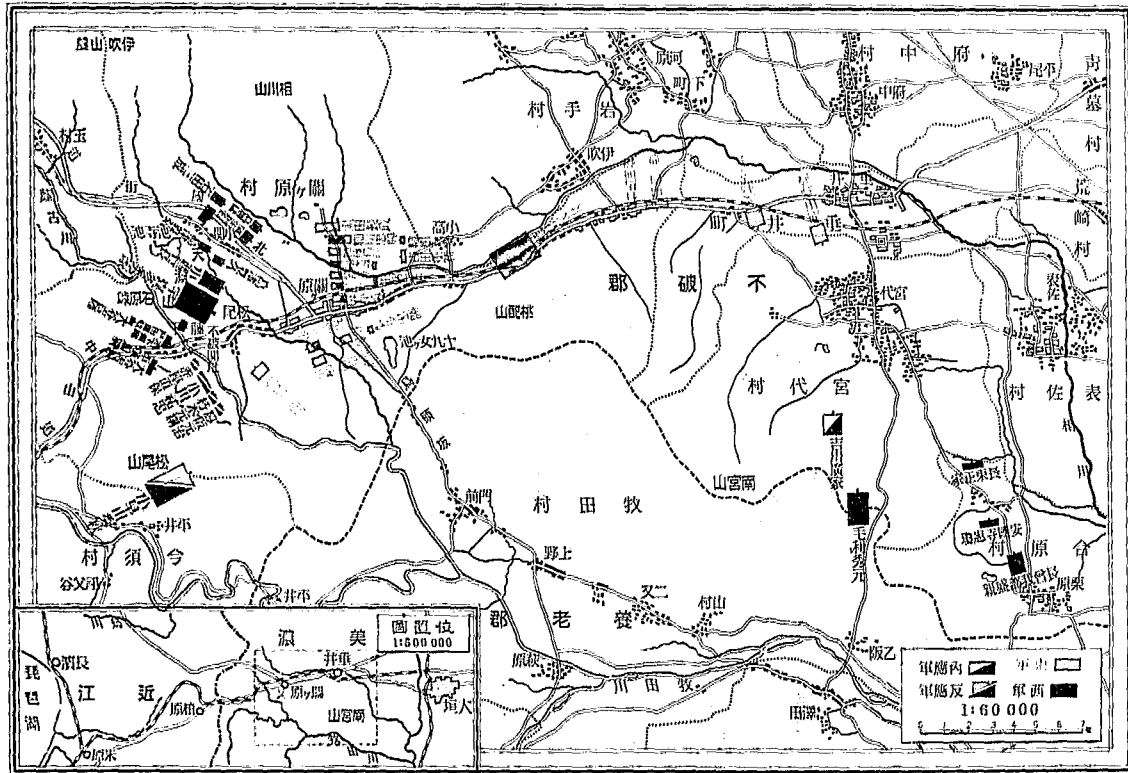


圖路航使遣南歐

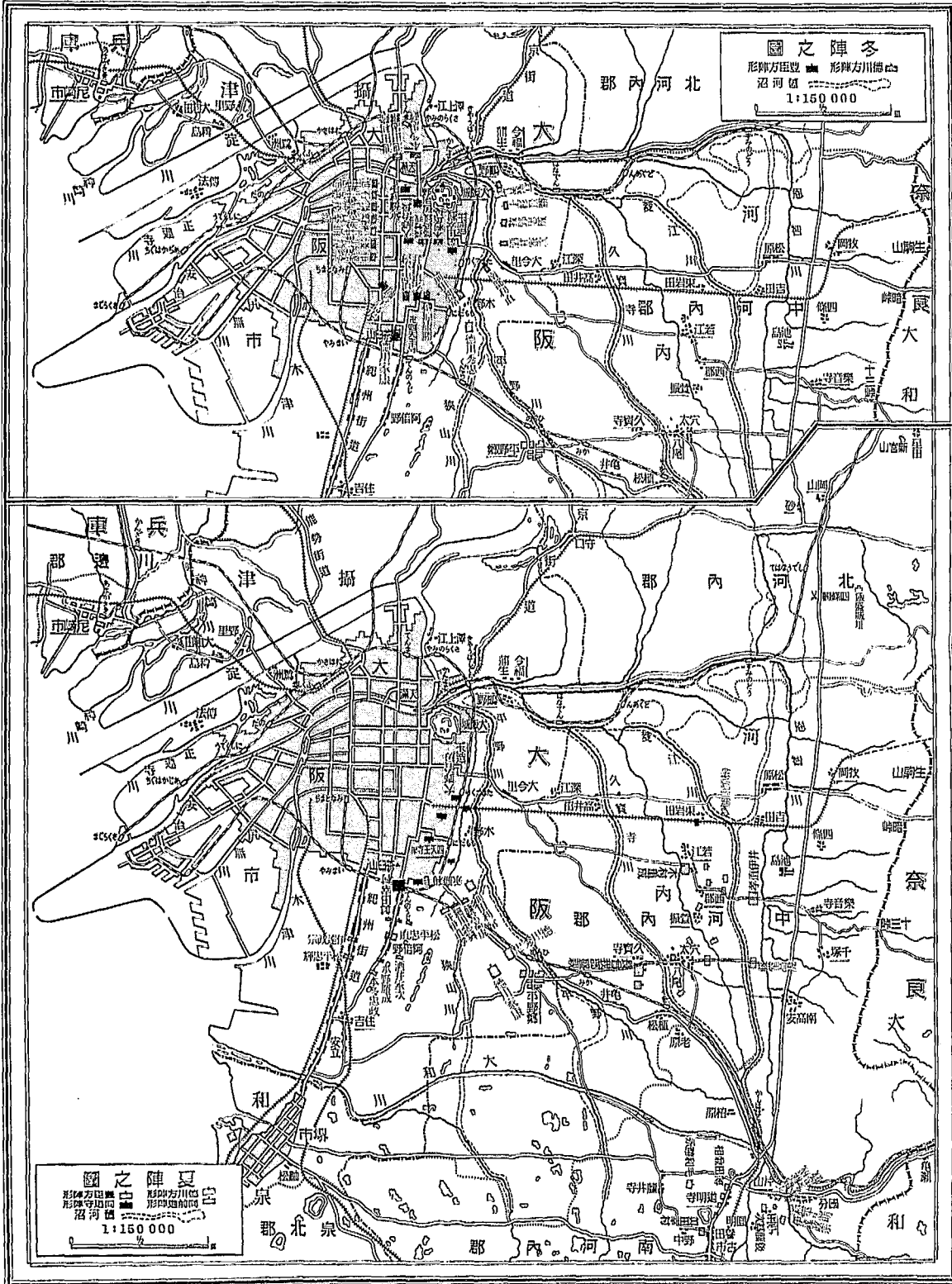




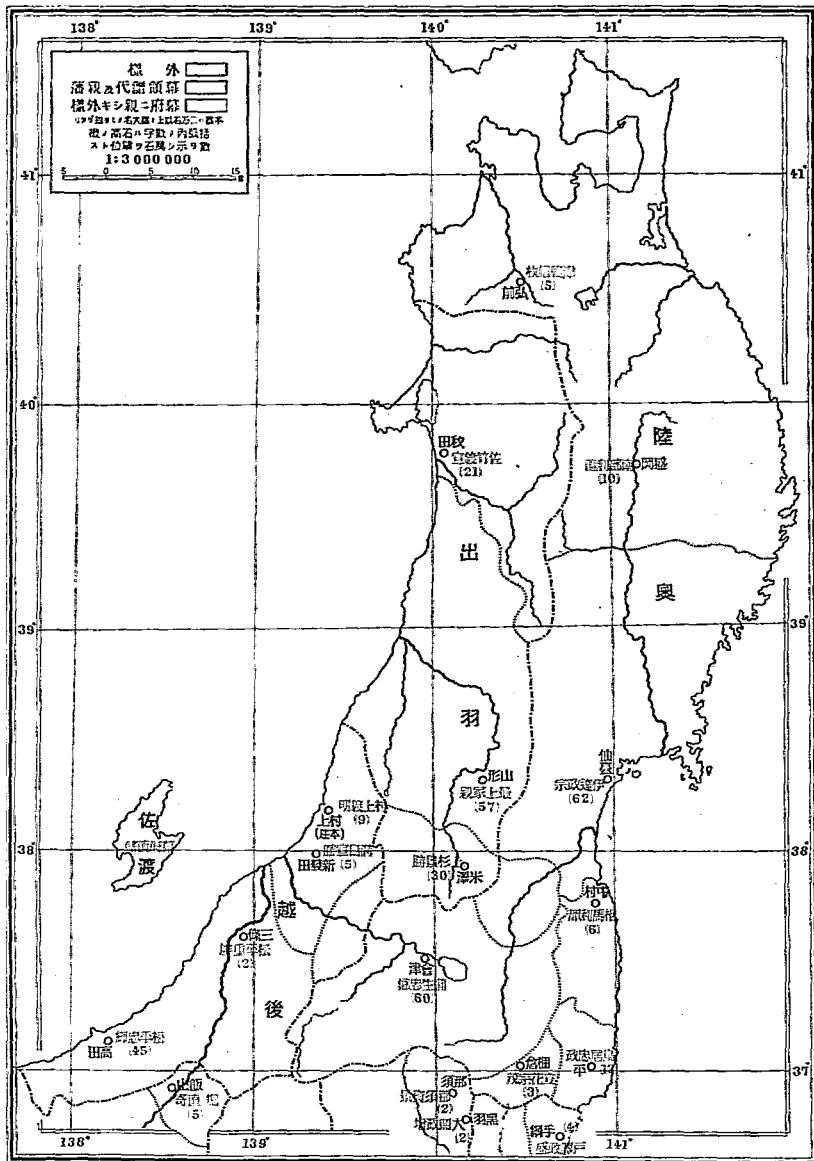
# 關ヶ原原圖



大阪設圖

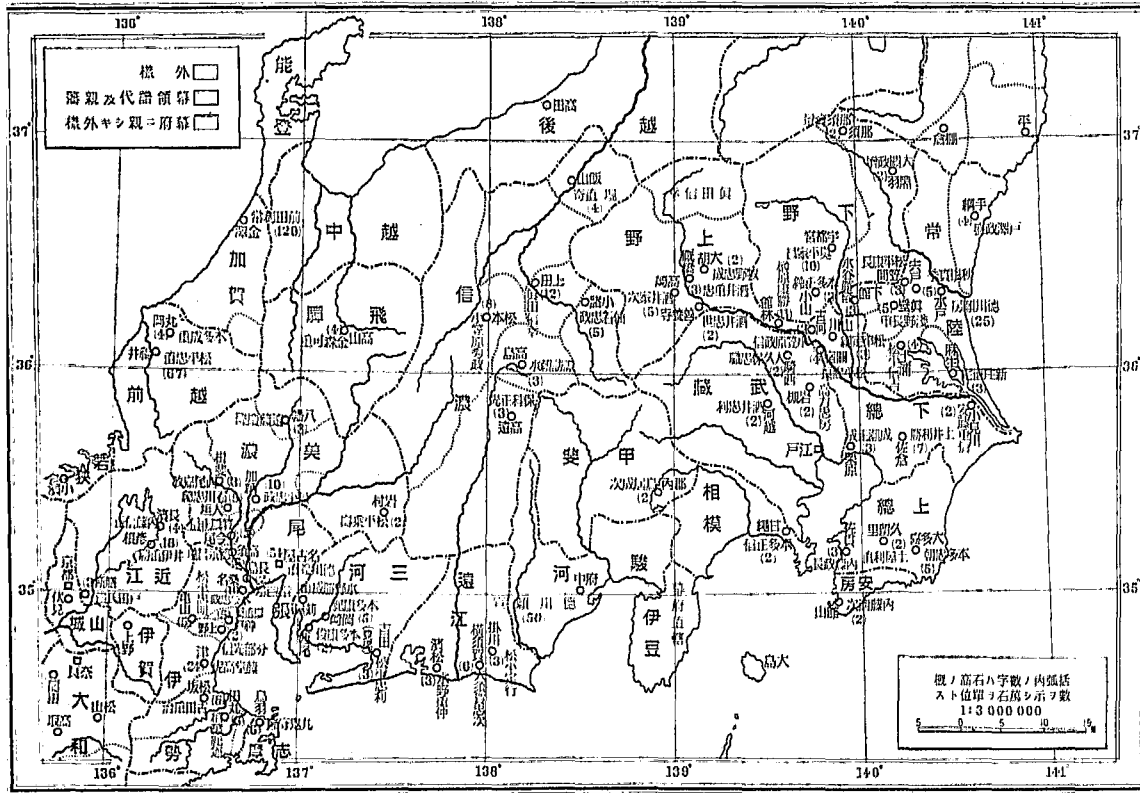


徳川氏譜大配置圖一慶長ノ末

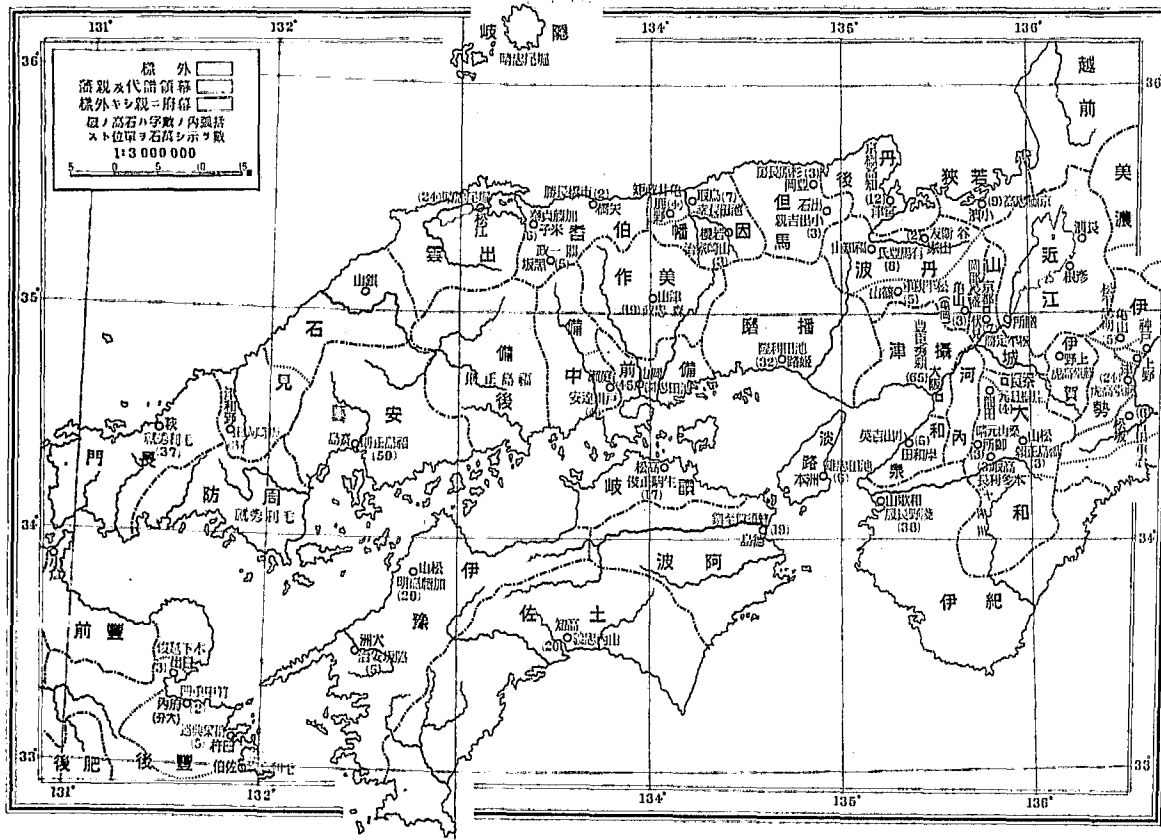


末ノ長慶 二七圖 賈配名大諸氏川滝

第二十九圖

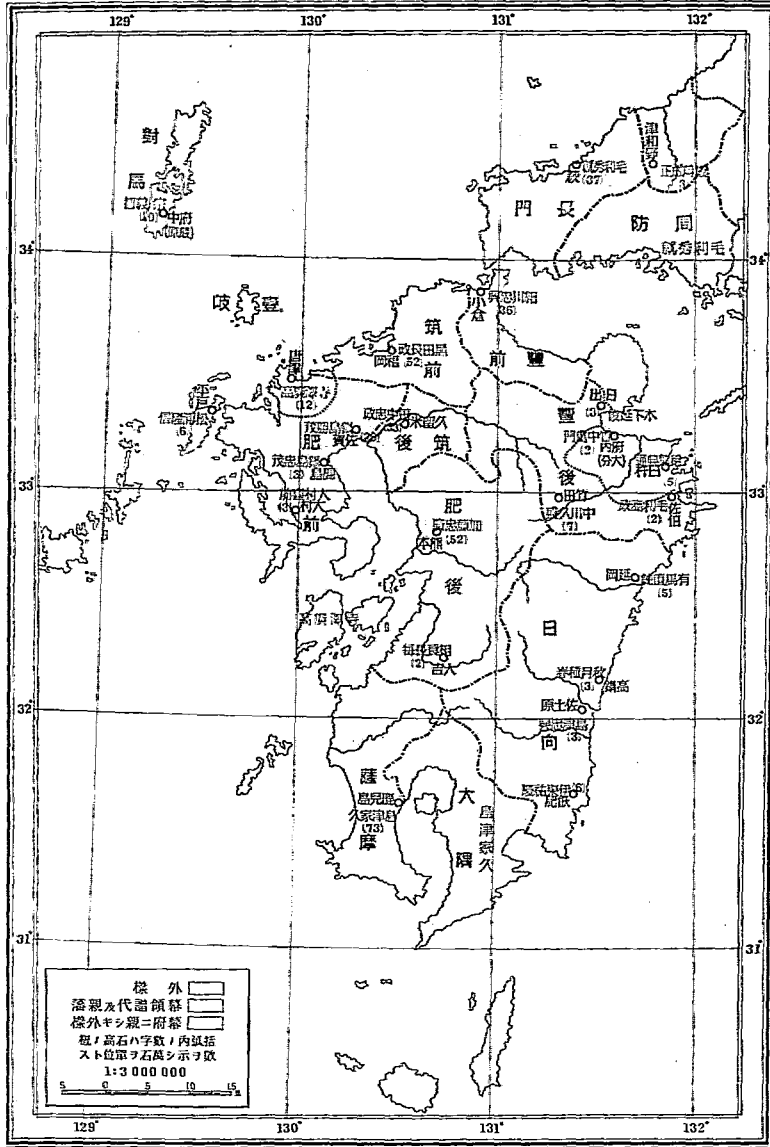


海川氏譜大配置圖三長兵末

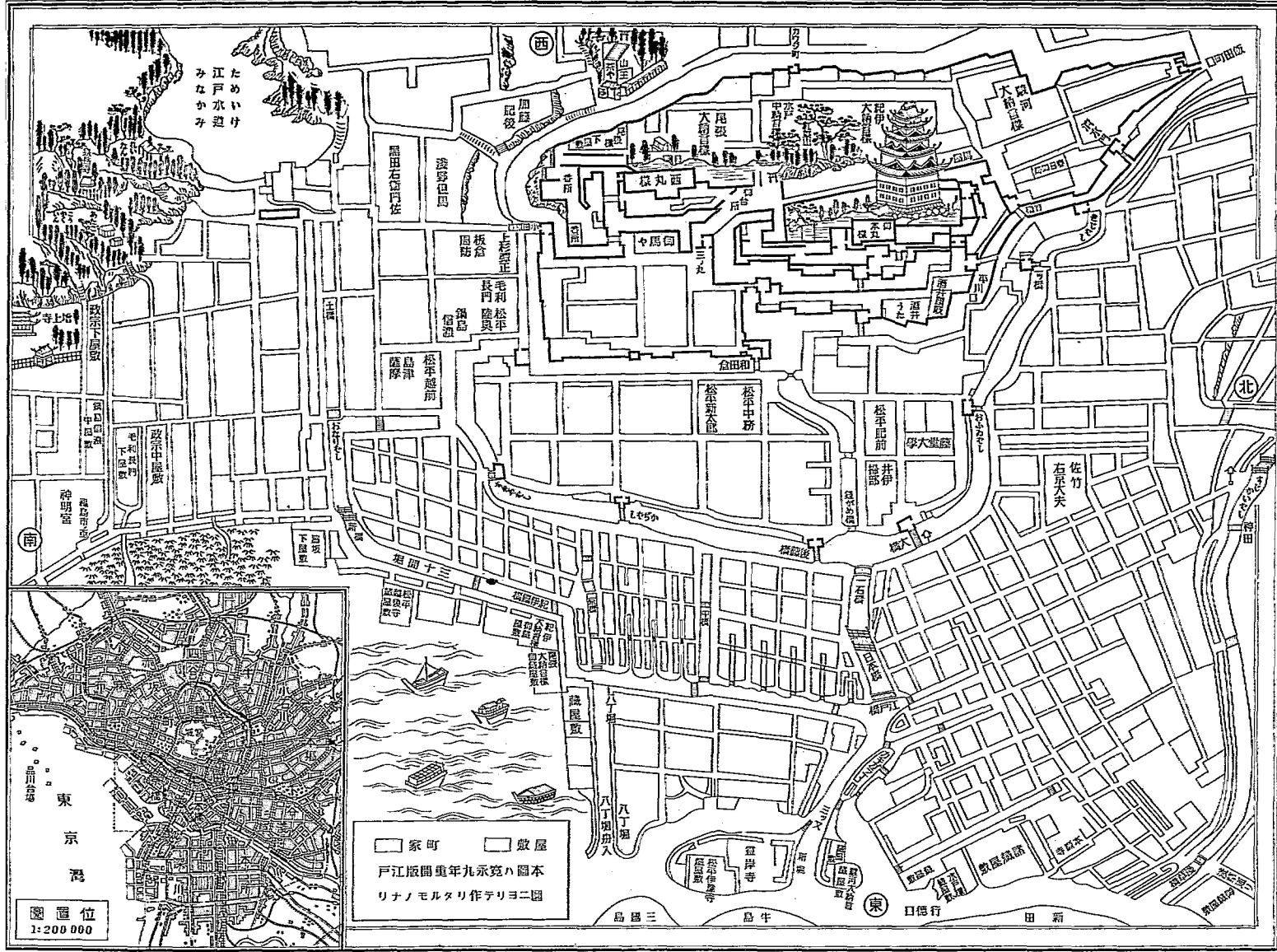


末ノ長鹿四之圖實配名大諸氏川徳

第三十二圖

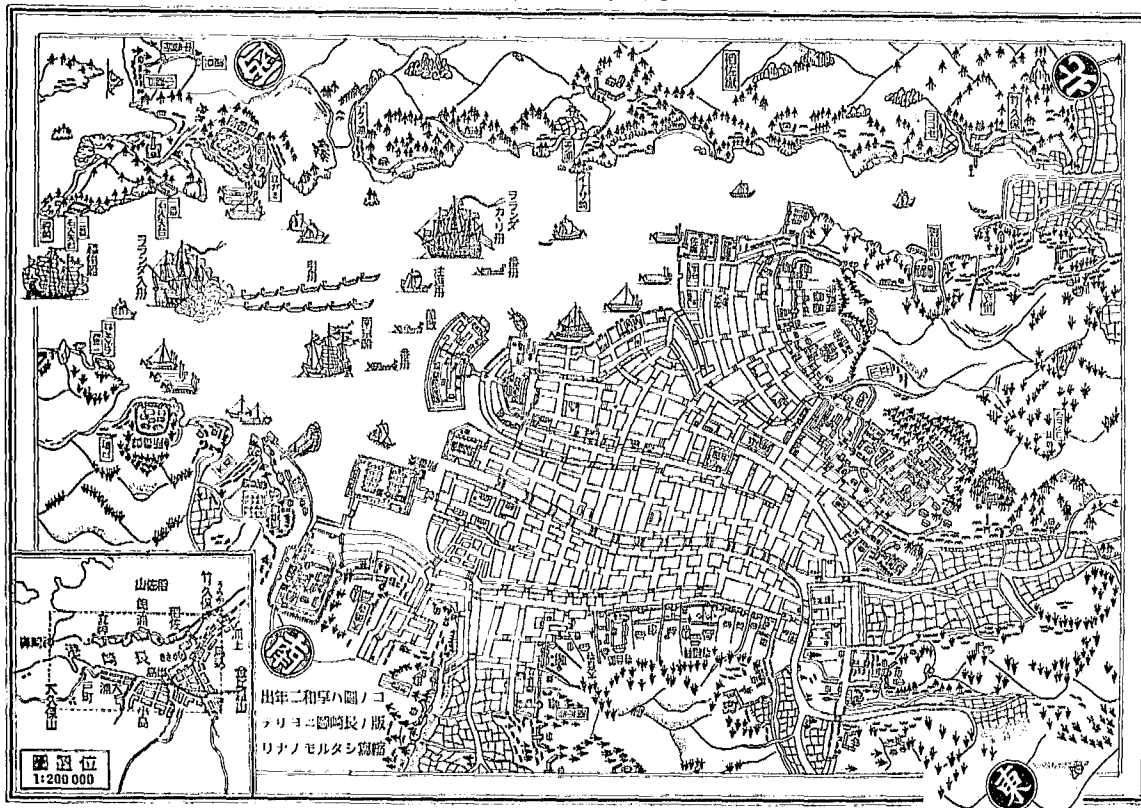


# 寛永年間江戸圖



長崎古圖

第三十三圖



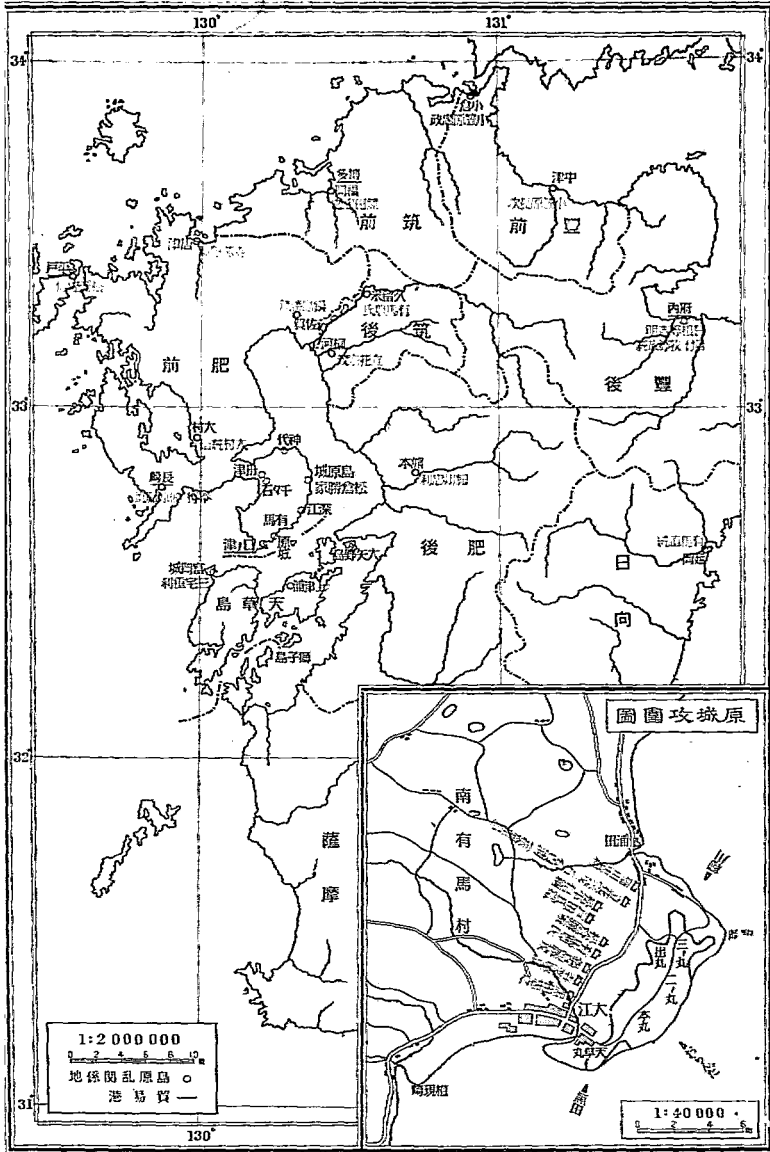
位 1:200 000

出年二和享八圖ノコ  
アリヨニ崎長ノ版  
リナノモルタシ製



圖地係關亂原島並港易貿國外

第三十四圖



圖地要復辰戊并復戰外對末幕

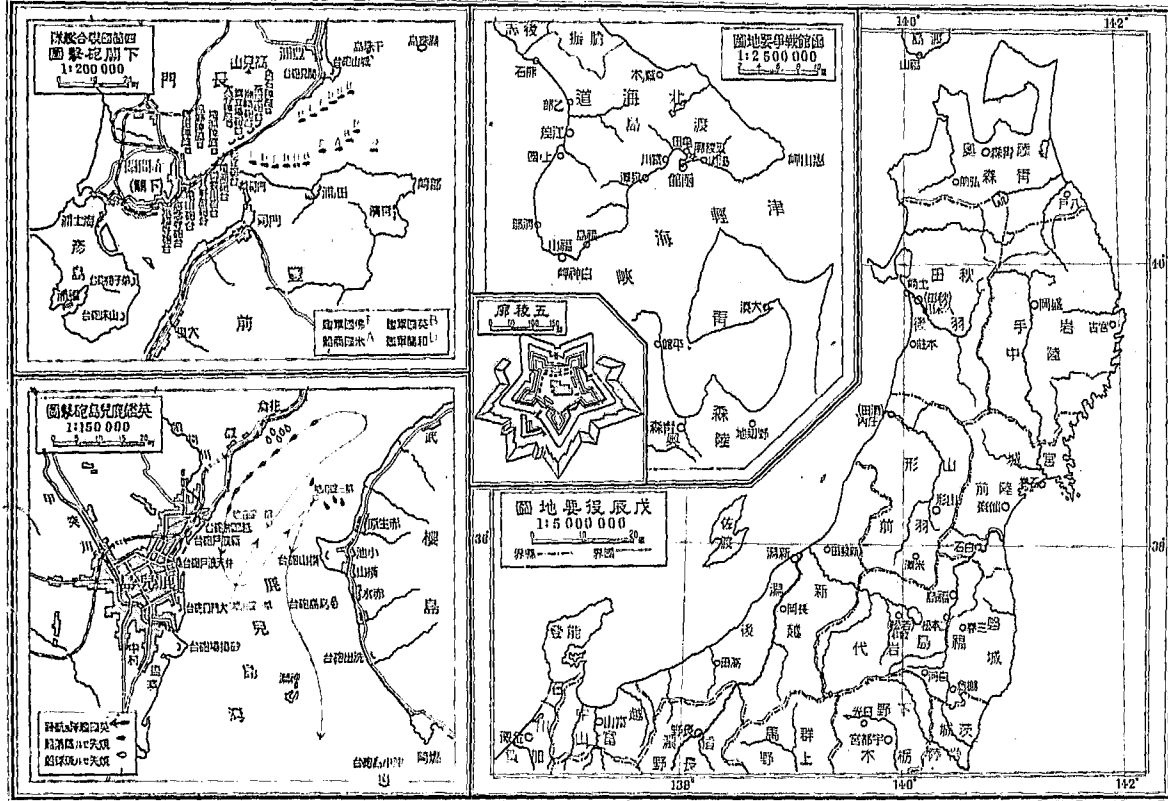
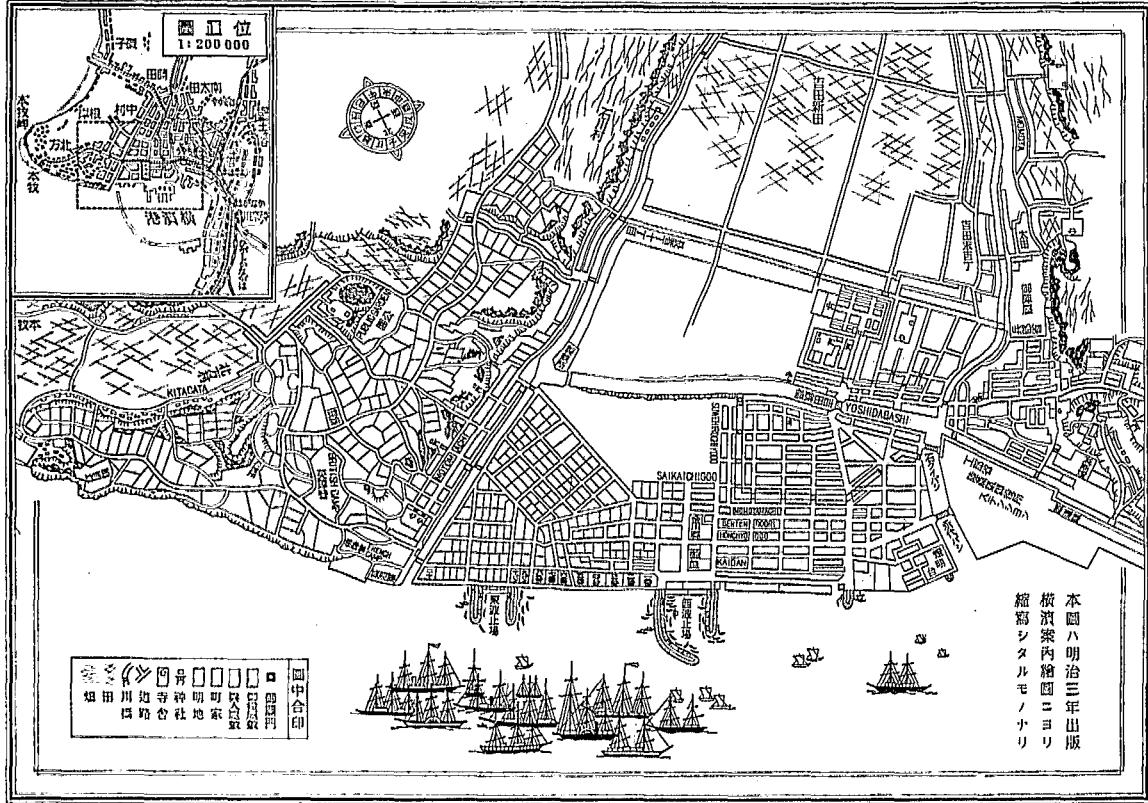


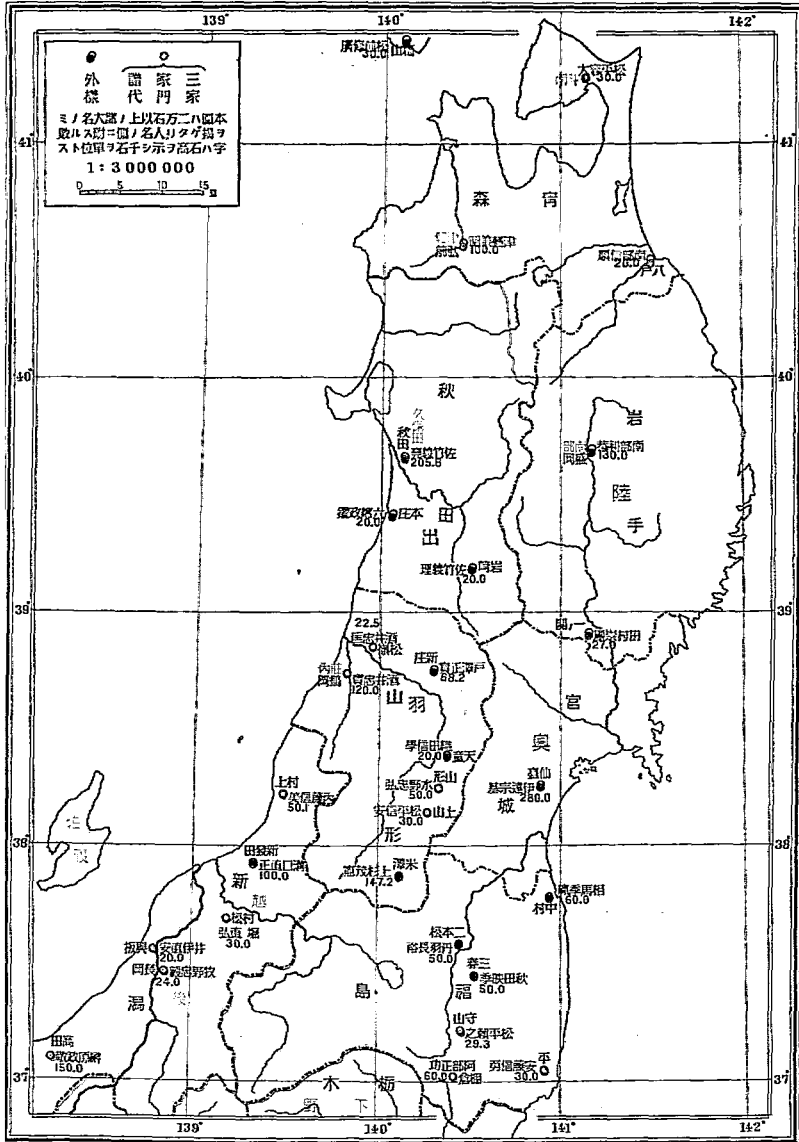
圖 港濱横車初治明

第三十六圖

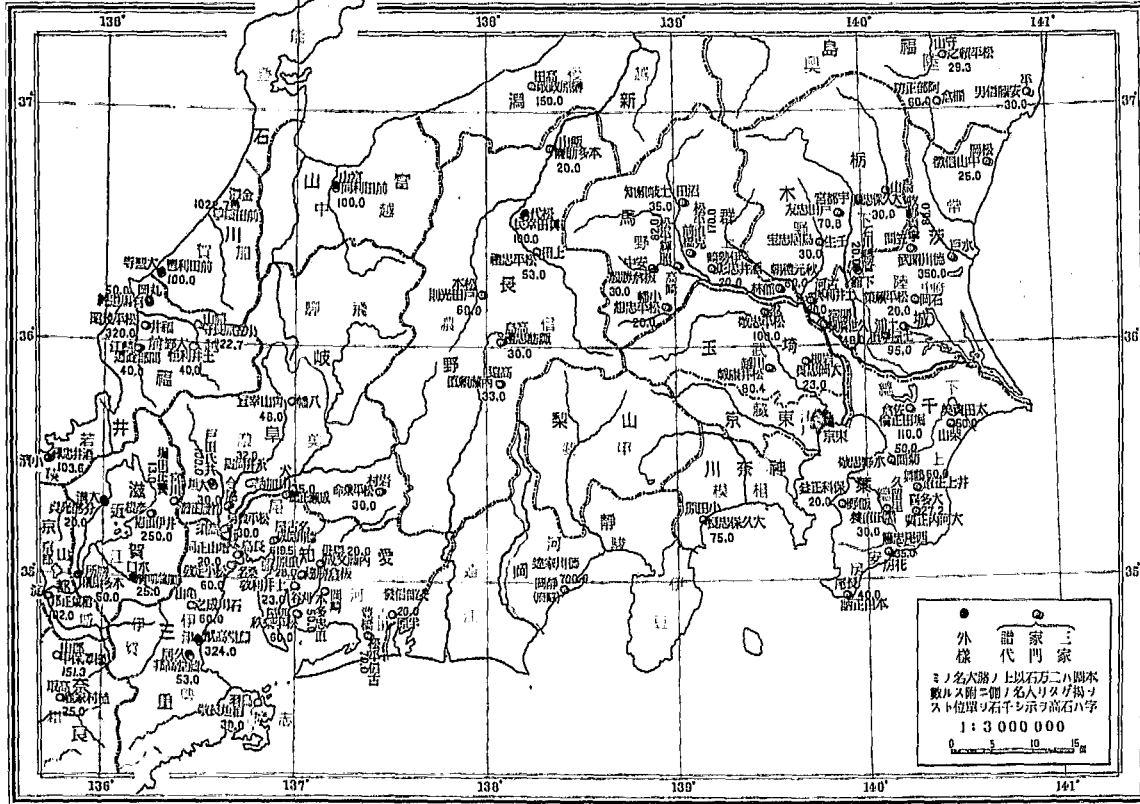




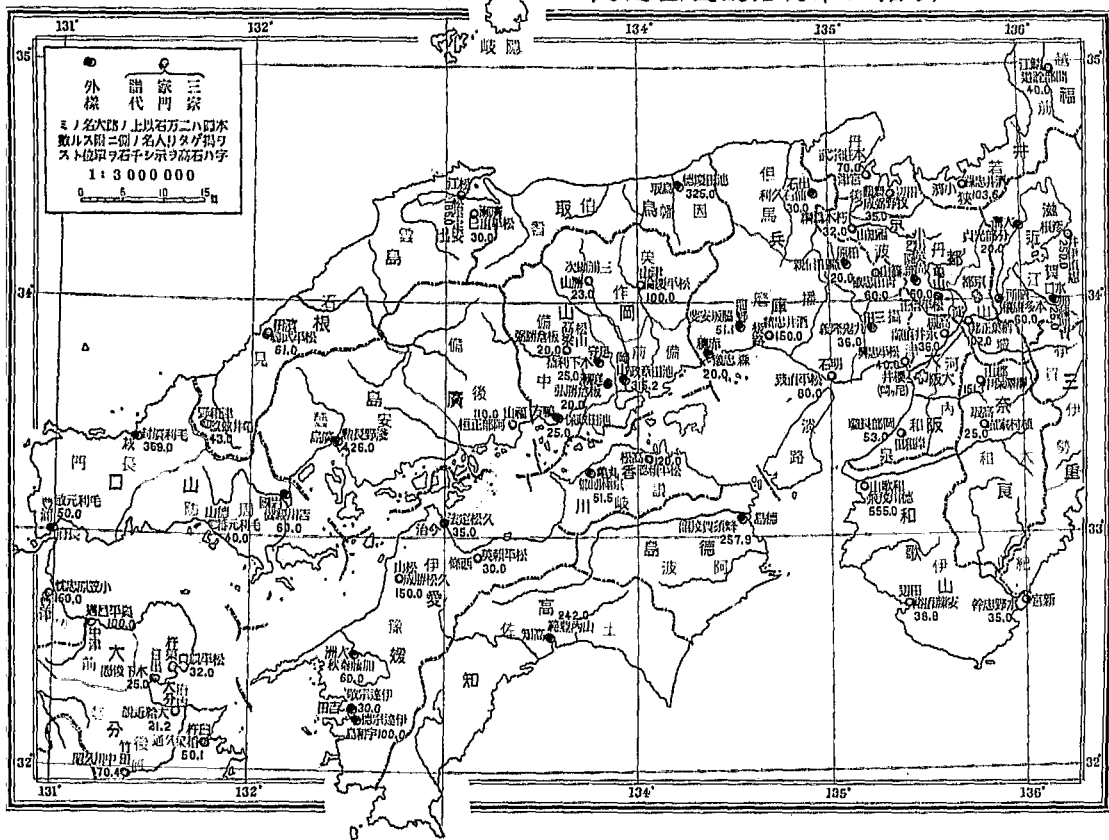
一之圖置配藩列車二治明



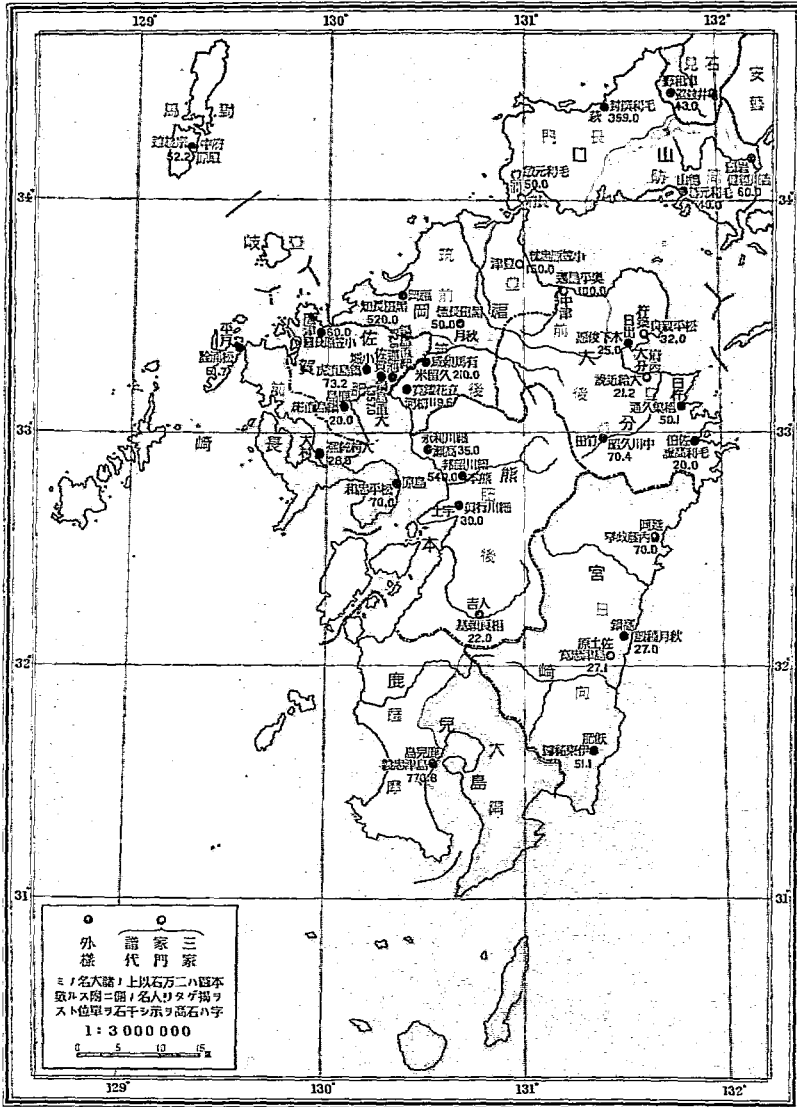
明治二列藩配置圖之二



明治二年藩配圖之三

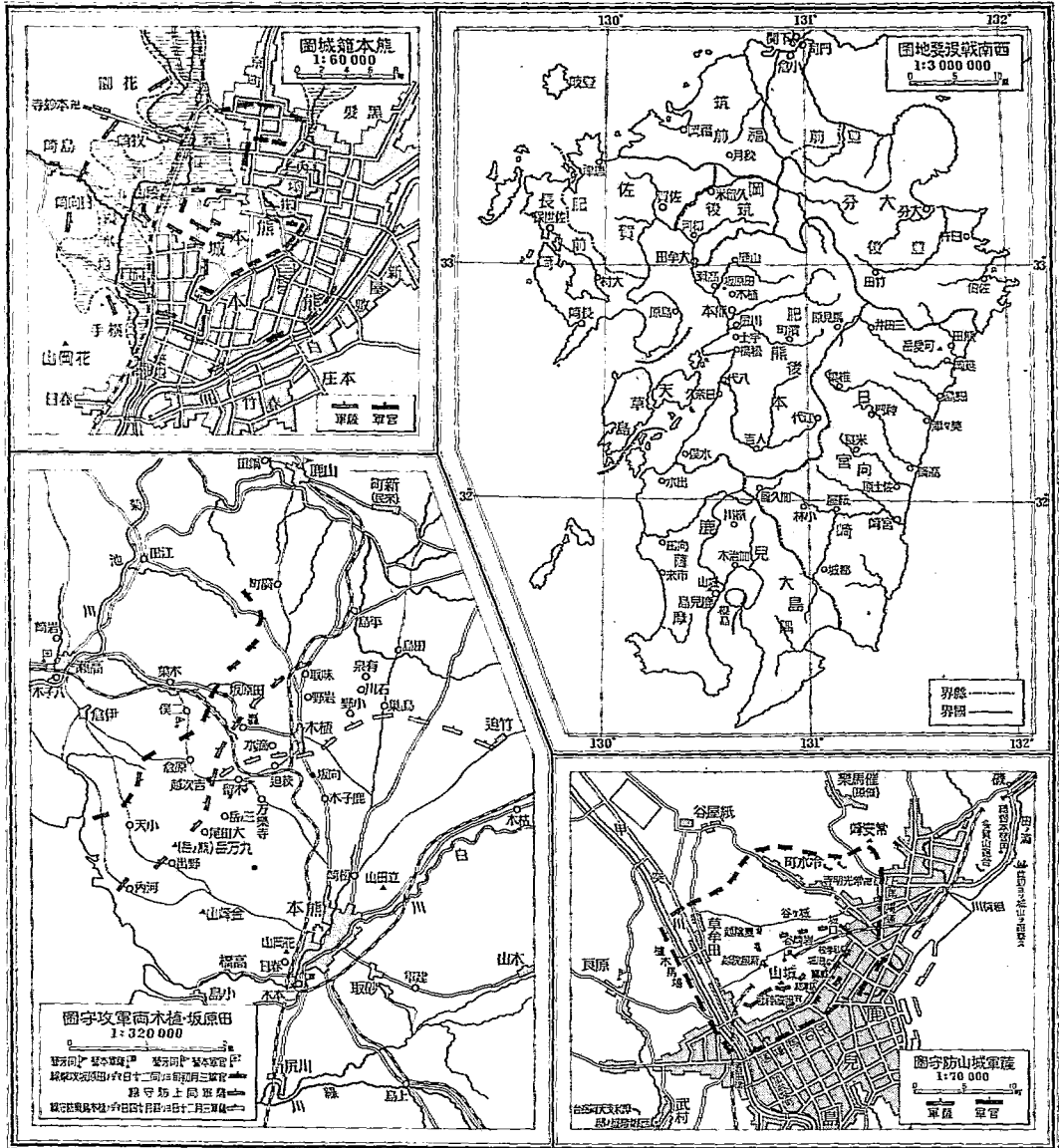


四之圖置配藩列車二治明

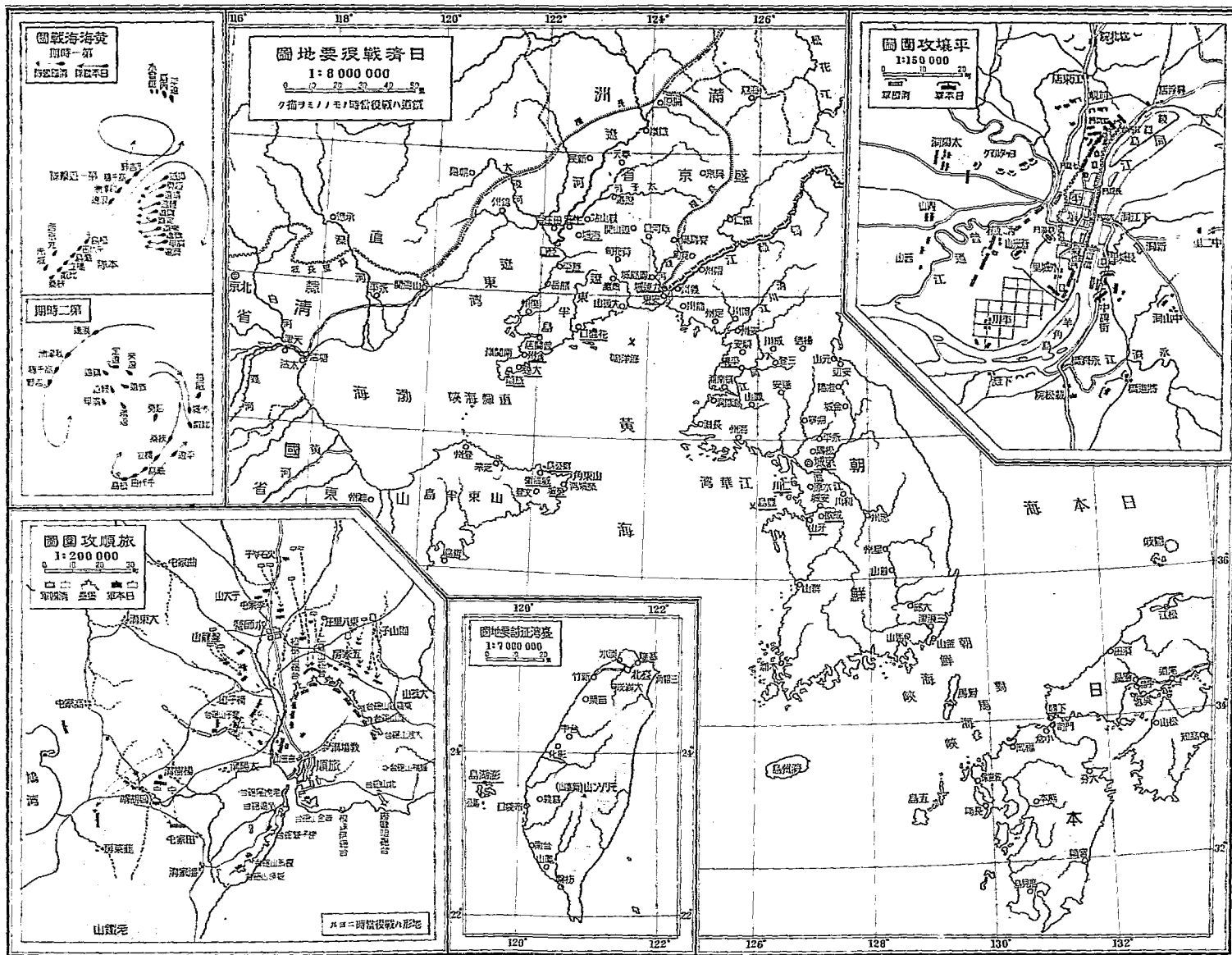




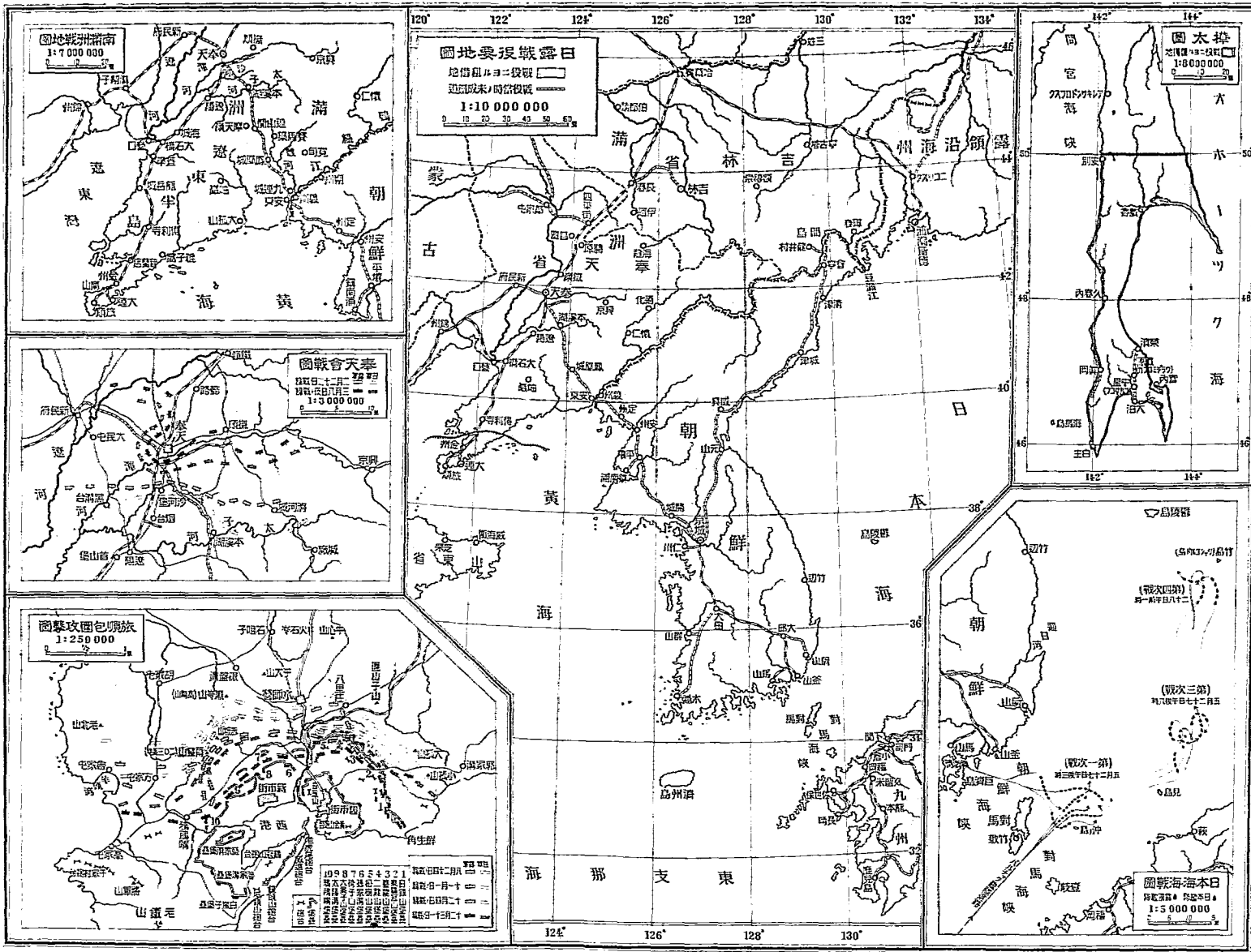
# 圖說戰南西



日清戰役圖

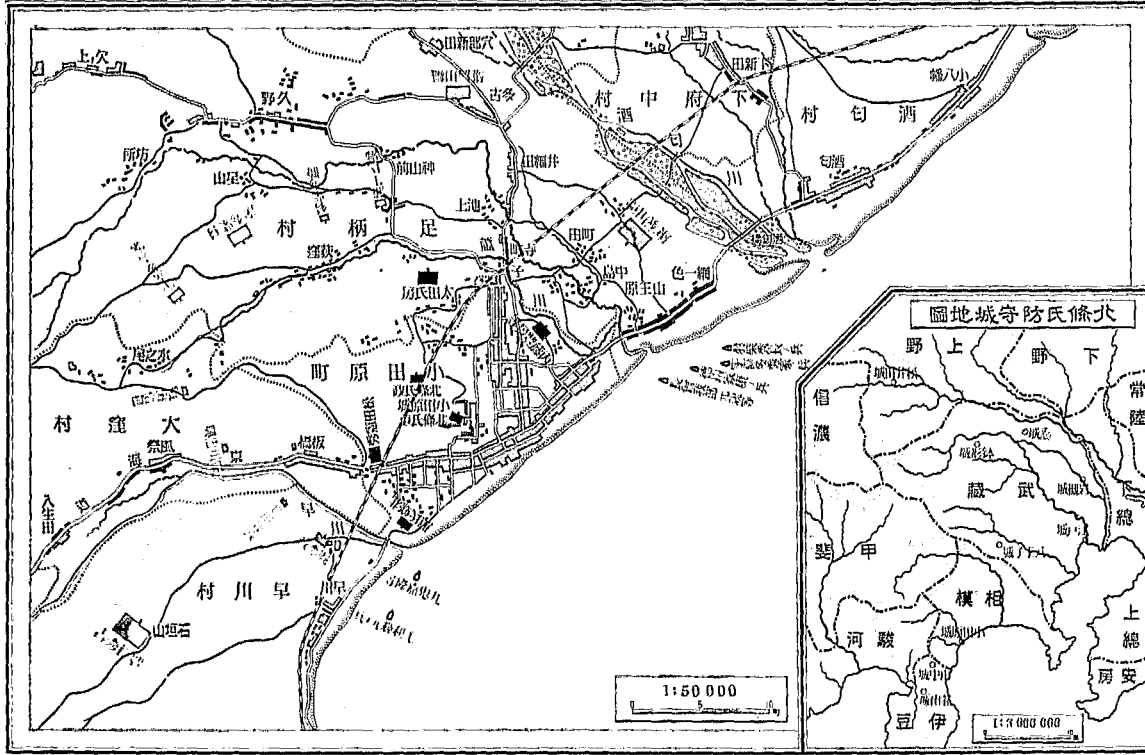


# 日露戰役圖





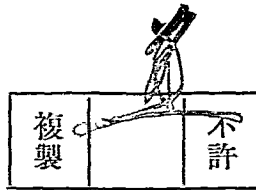
小田原復圖



昭和二十一年十一月十六日  
 文部省檢定濟

大正十五年十一月二十九日印刷  
 昭和二十一年十一月二十五日發行  
 昭和二十一年十一月二十五日訂正再版發行

定價 金壹圓五錢  
 昭和五年度臨時定價 金壹圓七拾壹錢



國史參照地圖

著者 辻善之助

發行者兼 金港堂書籍株式會社

代表者 原安三郎

印刷所 常磐印刷株式會社

東京市神田區今川小路二丁目十一番地

東京市芝區愛宕町二丁目十四番地

發賣所

東京市神田區今川小路二丁目十一番

振替貯金口座  
 東京八八一五番

金港堂書籍株式會社

36