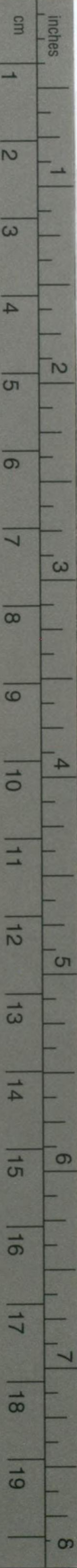


Kodak Gray Scale



© Kodak, 2007 TM: Kodak

A 1 2 3 4 5 6 M 8 9 10 11 12 13 14 15 B 17 18 19




Kodak Color Control Patches


© Kodak, 2007 TM: Kodak

Blue	Cyan	Green	Yellow	Red	Magenta	White	3/Color	Black
1	2	3	4	5	6	7	8	9



水-27
1200501550754





25-17

40
598

大正三年四月一日調査

行刊 水路圖誌目錄

水路部



凡例

一 刊行欄内ニ記スル年月ハ刊成ノ年月ヲ示ス

一 大小改正欄内ニ記スル年月ハ本年四月一日前ニ係ル最新ノ改正

年月ヲ示ス

一 刊行及大小改正等ノ欄内數字假令ハ大正二、六ハ大正二年六月ノ

略字、又同月中數回小改正アルトキハ二回目ヨリ*符ヲ順次重

附シ其回数ヲ區別ス

例へハ大正二、六ハ大正二年十二月三回小改正アリタルヲ示ス

一 尺度欄内ニ掲クル數ハ總テ一海里即チ緯度一分ニ當ル吋數ヲ掲

ク但シ小尺度ニ係ルモノハ緯度一度ノ吋數ヲ掲ケ*符ヲ附ス然

レトモ該數ハ尺度ノ概略ヲ示スモノナリ

一 全紙ハ内輪廓大約横三十五吋 縦二十八吋ナルモノヲ謂フ二分一ハ全紙ノ折半、四

分一ハ二分一ノ折半、大紙ハ全紙ヨリ尙ホ大ナルモノヲ謂フ

大正
3. 4. 25
内交

一 水路圖誌ハ左ノ各所ニ於テ販賣シ一般ノ需要ニ應ス

東京市麴町區有樂町一丁目一番地 日本郵船株式會社

神戸市海岸通り一丁目十番地 同 神戸支店

長崎市梅香崎町三番地 同 長崎支店

函館區船場町十九番地 同 函館支店

大阪市北區富島町二十六番地 同 大阪支店

門司市濱町六番地 同 門司支店

清國上海米租界北揚子路第三番戶 同 上海支店

一 雜用海圖ニ限リ右ノ外尙ホ左ノ各所ニ於テ販賣ス

販賣者 東京市麴町區隼町四番地 川流堂 小林又七

取次販賣者 全國各地書肆

○海圖	菲律賓諸島及セレベス島附近諸島	六一至七〇
總圖	ボルネオ島及附近諸島	七一至七五
北洲、千島列島	新嘉坡、麻刺加海峽及スマトラ東岸	七六至七九
本洲東岸、南岸、南方諸島	スマトラ西岸及ジャバ島	八〇至八三
內海、四國	ベンガル灣東岸	八四至八六
本洲北西岸、北岸	雜圖	八七至八九
九州、南西諸島、臺灣	雜用海圖	九〇
朝鮮沿岸	○書誌	
樺太、東亞露領沿岸	水路誌及同追補	一至三
支那沿岸(揚子江以北)	燈臺表	四
支那沿岸(揚子江以南)	航海報告	五
海南島附近及交趾支那	水路報道	六
暹羅海灣及馬來半島東岸	水路雜俎	七

海圖番號索引

番號	圖名	定價	丁數	番號	圖名	定價	丁數
31	壽都港	20	4	1	日本總部	65	1
32	奥尻島	20	4	2	日本中部及朝鮮	65	1
33	宗谷海峽	65	4	3	北洲	65	2
34	襟裳岬至色丹島	65	4	4	北洲及千島列島	65	2
35	紀伊水道諸港	20	7	5	小樽港	35	2
36	古和及方座港	20	7	6	函館港	35	2
37	色丹島至紋別錨地	65	4	7	占守島及附近	35	2
38				8	瑤瑤瑠水道	35	2
39	福島及福山錨地	20	5	9	千島列島諸分圖	35	2
40	北洲西岸北部諸分圖	35	5	10	津輕海峽	65	2
41	枝幸至小樽	65	5	11	岩內至江差	65	3
42	國後島及近海	65	5	12	擇捉島諸分圖第一	35	3
43	小樽港至襟裳岬	65	5	13	全 第二	35	3
44	乳吞路泊地及斜古丹港	20	5	14	室蘭港	35	3
45	擇捉島	65	5	15	古釜府灣	20	3
46	勝浦灣及近海	35	7	16			
47	本洲東岸南部諸分圖	20	7	17	膽振灣	35	3
48	南方諸島	65	7	18	野付水道	35	3
49	南方諸島諸分圖第一	35	7	19	膽振灣諸分圖	65	3
50	全 第二	35	7	20	擇捉島諸分圖第三	35	3
51	伊豆諸島	65	7	21	利尻及禮文島諸錨地	35	3
52	本村泊地	20	8	22	北洲北岸諸錨地	20	3
53	大舟渡港及山田港	35	8	23	津輕海峽諸錨地	20	4
54	石之卷灣至宮古港	65	8	24			
55	館山灣	35	8	25	濱中至西別	65	4
56	陸前諸港灣	35	8	26	釧路至濱中	65	4
57	犬吠埼及內浦灣	35	8	27	由良內及比井灣	35	7
58	勝浦灣及附近	35	8	28	增毛至岩內	65	4
59				29			
60	品川灣	65	8	30	厚岸灣	35	4

雜書

目次

八至一〇
ページ

二

番號	圖名	定價	丁數	番號	圖名	定價	丁數
160	三國港及敦賀灣	20	18	127	下關海峽東口附近	35	13
161	經ヶ岬至常神崎	65	18	128	門司及下關港	35	13
162	日本海西部	65	18	129	周防灘諸分圖	20	13
163	柳瀬戶至猫瀬戶	35	15	130	內海西部諸分圖	35	13
164	笠戶浦	35	15	131	明石瀬戶及附近	35	13
165	伊萬里灣口至生月瀬戶	65	20	132	來島海峽	35	13
166	伊萬里灣附近	65	20	133	出雲海岸	65	17
167	二見灣及附近	35	18	134	瀬戶崎港	35	17
168	嚴原及阿須港	35	20	135	下關海峽	65	14
169	島原海灣	65	20	136	角島至江崎港	65	17
170	八代海北部	35	20	137a	備讚瀬戶東部	65	14
171	若松港	35	20	137b	全西部	65	14
172	三池港及泊地	35	20	138	宇和島灣	35	14
173	對馬全島	65	20	139	餘部崎至安島崎	65	17
174	八代海	35	20	140	由利島至祝島	65	14
175	泉浦及西泊灣	20	21	141	來島海峽至由利島	65	14
176	對馬諸港	20	21	142	廣島灣	65	14
177	壹岐島	65	21	143	陸奥海灣	35	17
178	長島海峽	65	21	144	新潟港至津輕海峽	65	17
179	九州北部(下關海峽至平戶瀬戶)	65	21	145	新潟港至男鹿半島	65	17
180	九州	65	21	146	敦賀灣至新潟港	65	17
181	油津及外浦	35	21	147	奥羽越沿岸諸分圖	35	17
182a	鹿兒島海灣口至奄美大島	65	21	148	船川灣	20	18
182b	奄美大島至沖繩島	65	21	149	陸奥海灣諸錨地	35	18
183	山村灣及龜津泊地	35	21	150	大阪灣	35	14
184	猪之串及米水津壑	35	21	151	豊後水道	65	14
185	有明灣	35	21	152	大島瀬戶	35	14
186	伊萬里外灣	20	22	153	備讚瀬戶及備後灘	65	14
187	九州北西部(長崎至對馬)	65	22	154	佐伯灣	35	20
188	唐津灣	35	22	155	播備諸港	35	15
189	九州南部(牛深至折生迫)	65	22	156	八幡濱港及近海	35	15
190	福岡灣	35	22	157	紀州大島至鹿兒島海灣	90	15
191	九州東岸諸分圖	35	22	158	七尾灣	65	18
192	九州西岸諸分圖	65	22	159	高山岬至三國港	65	18

番號	圖名	定價	丁數	番號	圖名	定價	丁數
94	四日市泊地	35	10	61	橫濱至浦賀	65	8
95	津泊地	35	10	62	東京海灣至金華山	65	8
96	下田港及近海	35	11	63	根岸灣	35	9
97	軺津	20	12	64	石濱及附近	65	9
98	和歌浦附近	35	11	65	浦賀港	35	9
99	紀伊諸港	65	11	66	橫濱港近海	35	9
100a	內海一名瀬戶內東部	65	12	67	橫濱港	35	9
100b	內海一名瀬戶內西部	65	12	68	金田灣	35	9
101	神戶港	35	12	69	三原瀬戶及附近	90	12
102	東京海灣至紀州大島	65	11	70	伊勢海及三河灣	65	9
103				71	濱田近海	35	16
104				72	金華山至津輕海峽	65	9
105	須崎港及野見浦	35	12	73			
106	和泉灘及播磨灘	65	12	74	田邊灣	35	9
107	橋浦	20	12	75	尾鷲灣及近海	65	9
108	室戶崎至足摺崎	65	12	76	赤石鼻至合口鼻	65	9
109	岩松港及平城港	35	12	77	尾鷲灣至和歌浦灣	65	9
110	浦戶港及高知	35	12	78	濱島港及近海	65	10
111	鳴門近海	35	13	79			
112	鳴門	65	13	80	劍崎至御前崎	65	10
113	玖波灣	35	13	81			
114	尾道瀬戶	35	13	82	妻良子浦及江之浦	35	10
115	油谷灣	35	16	83			
116	境港及附近	20	16	84	伊豆西岸諸港	20	10
117	宮津灣近海	35	16	85	松島水道	35	20
118	宮津灣及栗田灣	35	16	86			
119	宿毛港及附近	35	13	87	鳥羽港	35	10
120	能登半島	65	16	88	網代港及近海	20	10
121	穴水及七尾灣	65	16	89	清水港	35	10
122	佐渡島	65	16	90	東京海灣	65	10
123	的矢港	35	11	91	浦賀港及近海	35	10
124	隱岐全島	65	16	92			
125	宇品港	35	13	93	三崎瀬戶附近及小多和灣	35	10
126	徳山灣及附近	35	13				

番號	圖名	定價	丁數	番號	圖名	定價	丁數
291	樺太東岸諸分圖第一	65	37	258	ホストク灣	35	34
292	大泊泊地	35	37	259	樺太北部諸分圖	65	34
293	亞庭灣諸分圖	35	37	260	チカヤ港	35	34
294	樺太西岸諸分圖第一	35	38	261	堪察加東岸北部諸錨地	35	34
295	全 第二	65	38	262a	樺太南部	65	34
296	眞岡港及幌泊泊地	35	38	262b	全 北部	65	34
297	樺太東岸諸分圖第二	35	38	263	アムール灣附近	65	34
298	オゼルニ岬至カラガ港	65	38	264	セントウラジミル灣	35	34
299	オコツク海北部	65	38	265	シヨウウフ灣	35	34
300	コマンドルスキー列島	65	38	266	日本海峽至東ホス } ポラス海峽西口 }	65	35
301	朝鮮	65	29	267	烏蘇里灣	65	35
302	朝鮮叢島南部	65	29	268	浦鹽斯德港	65	35
303	朝鮮南岸及南西岸	65	29	269			
304	朝鮮南東岸及對馬	65	29	270	露領沿海州諸分圖第一	35	35
305	釜山港至竹邊灣	65	29	271	全 第二	35	35
306	竹邊灣至水源端	65	29	272			
307	水源端至咸興灣	35	29	273	スツレローク灣 } 至亞米利加灣 }	65	35
308	咸興灣至舞水端	65	29	274			
309	舞水端至豆滿江	65	29	275	エキスパヂシヨン灣 } 及ノブゴロード灣 }	35	35
310				276	ポボロトニ岬 } 至モソロバ角 }	65	36
311	永興灣	35	29	277	洛山灣至ウスパニヤ灣	65	36
312	元山津及西湖津	35	29	278			
313	釜山港	65	29	279	アバチヤ灣	35	36
314	退潮浦及附近	35	30	280	アバチヤ外灣	35	36
315	朝鮮東岸北部諸分圖第一	35	30	281	東ホスポラス海峽	65	36
316	全 第二	35	30	282	樺太東岸諸分圖第三	35	36
317	全 第三	35	30	283	露領沿海州諸錨地	35	36
318	全 第四	35	30	284	ベーリング海	65	37
319				285	ナチキンスキー岬 } 至アナヅイリ灣 }	65	37
320	咸興灣	35	30	286	堪察加東岸	65	37
321	朝鮮東岸諸錨地	35	30	287	堪察加半島	65	37
322	濟州島諸錨地	35	30	288	オコツク海諸分圖	35	37
				289			
				290	堪察加東岸諸分圖	35	37

番號	圖名	定價	丁數	番號	圖名	定價	丁數
226	沖繩群島	65	25	193	平戸瀬戸	35	22
227	運天港	35	25	194	三角港附近	35	22
228	八單列島	35	25	195	呼子港及附近	35	22
229	伊平屋列島南部	35	26	196	下關海峽至釜山港	65	23
230	基隆港	35	26	197	長崎港	35	23
231	花蓮港至三貂角	65	26	198	伊萬里外灣至長崎港口	65	23
232	臺灣全島	65	26	199	船浮港	35	23
233	火燒島及紅頭嶼諸分圖	35	29	200	牛深港及附近	35	23
234	舊港泊地至海口泊地	65	26	201	下關海峽西口	35	23
235	澎湖列島	65	26	202	假屋港	20	23
236	澎湖水道	65	26	203	長崎至口之津	35	23
237	慶良間海峽	35	26	204	寺島水道	35	23
238	久米島南部	35	26	205	長崎至山東高角	65	23
239	臺灣東岸諸分圖	35	26	206	天草列島及八代海	65	23
240	瀬底錨地	35	26	207	阿久根至枕崎	65	23
241	狩股錨地	35	27	208	柳之瀬戸附近	35	23
242	大浦灣	35	27	209	中飯浦及附近	35	24
243	那霸港	35	27	210	長崎至厦門	65	24
244	臺灣島及海峽	65	27	211	淡水港及後壠泊地	35	24
245	臺灣西岸諸分圖第一	35	27	212	舊港泊地及中港泊地	20	24
246	全 第二	35	27	213	大立島至飯列島	65	24
247	全 第三	35	27	214	鹿兒島港及山川港	35	24
248	三貂角至舊港泊地	65	27	215	平戸島南部及附近	65	24
249	車城泊地	20	27	216	南西諸島諸分圖第一	65	24
250a	鷺鑿鼻至卑南	65	27	217	五島列島諸分圖	35	24
250b	打狗至鷺鑿鼻	65	27	218	南西諸島諸分圖第二	35	25
251	オコツク海	65	33	219	鳳鼻頭至枋寮	35	25
252a	黑龍江第一	65	33	220	卑南至花蓮港	65	25
252b	全 第二	65	33	221	鹿兒島海灣	65	25
253				222	沖繩島南部	65	25
254a	韃靼海灣北部	65	33	223	先島群島	65	25
254b	全 南部	65	33	224	石垣泊地	35	25
255	亞米利加灣	35	33	225	奄美大島	65	25
256	間宮海峽及黑龍江口	65	33				
257	スラビアンスキー } 灣及シツミ灣 }	35	34				

番號	圖名	定價	丁數	番號	圖名	定價	丁數
422	香港	65	49	389		錢	
423	珠江一名廣東河及西部支流	90	49	390	裏長山列島近海	65	42
424	珠江一名廣東河第二(龍穴嘴至タイガー島)	65	49	391	ソルントン港	35	42
425	全 第三(タイガー島至セコンド.パー塔)	65	49	392	黃海北部及渤海	65	42
426	全 第四(セコンド.パー塔至黃埔及長山島)	65	49	393			
427	全 第五(黃埔水道及長山島至廣東)	65	49	394			
428	スターリング灣及附近	90	49	395	大連灣	65	42
429	白河一名北京河第一(河口至葛沽)	90	43	396	直隸海峽	35	42
430	全 第二(葛沽至天津)	65	43	397	崇明島及附近	100	42
431	全 第三(天津至通州)	65	43	398	狼山灣及附近	65	43
432	全 第四(通州至北京)	65	43	399	吳淞江及附近	65	43
433	香港至大鵬灣	65	49	400	吳淞江一名黃浦	100	43
434	大鵬灣	65	49	401	閩江	65	47
435	廈門內港	65	50	402	碣石灣	35	47
436	廈門外港	65	50	403	トロ港及附近諸錨地	65	47
437	廈門港及附近	100	50	404	ロンク港及附近	65	47
438	シエルター港及ロッキー港	65	50	405	金星門港	35	47
439	温州灣至葦山列島	65	50	406	東引至温州灣	65	47
440	馬尾至福州府	35	50	407	三洲灣	35	48
441a	葦山列島至揚子江	65	43	408	灣竹洲至ブラザース角	100	48
441b	杭州灣	20	50	409	西江第三(硯廠至梧州府)	65	48
442	葦山列島至象山浦	35	50	410	パラセル群島	35	54
443	兄弟嶼至烏坵嶼	65	50	411	西江第二(三洲至硯廠)	65	48
444	甬江附近	65	50	412	黃埔至廣東第一	65	48
445	温州港及附近	65	51	413a	全 第二	65	48
446	烏坵嶼至東引	65	51	413b	廣東港	65	48
447	羅星島錨地及附近	35	51	414	珠江三角洲	65	48
448	海壇海峽	65	51	415	南了東水道	65	48
449	海壇海峽狹部	65	51	416	アバーティーン港	20	48
450	紅日、ラックヘッド} 二島間之水道	35	51	417	三都澳附近	65	48
451	支那海諸礁	65	54	418	香港東部	65	48
452	海南島南岸諸港灣	35	54	419a	香港西部	65	49
453	海口灣	35	54	419b	香港島	65	49
454	海南海峽	100	54	420	香港附近	65	49
				421			

番號	圖名	定價	丁數	番號	圖名	定價	丁數
356	黃河至山海關	65	40	323	仁川港	20	30
357	金州灣至復州灣	65	40	324			
358	旅順港及近海	35	40	325	牙山錨地及附近	35	31
359	紅石嘴至遼河口	65	40	326	漢江近海	65	31
360	出島至芝罘圓崖	65	40	327	仁川港及近海	65	31
361	龍門港	35	40	328	三島近海	35	31
362	旅順港	35	41	329	沙長浦	65	31
363	遼東半島及附近	65	41	330	牛島及附近	35	31
364	威海衛及附近	65	41	331	所安港	35	31
365	大孤山泊地	35	41	332			
366	威海衛錨地	65	41	333	群山浦及附近	35	31
367	パイアス灣	35	47	334	朝鮮西岸	65	31
368	三都澳南部	65	47	335	古群山群島	35	31
369	關東半島及附近	100	41	336	羅州群島北部附近	65	31
370	山東省沿岸諸分圖	35	41	337	大潭灣	35	47
371	膠州灣至萊州灣	65	41	338			
372	石島灣至山東高角	65	41	339	木浦港及附近	65	31
373	鳥嘴頭至石島灣	90	41	340	珍島東部至長直路	65	31
374	裡島灣至出島	65	41	341	孟骨群島至珍島西部	35	32
375				342			
376	腰島岬至鳥嘴頭	65	41	343	小乳蠶角至鴨綠江口	65	32
377	秦皇島近海	35	42	344			
378				345			
379	膠州灣	65	42	346			
380				347			
381	香港至遼東海灣	65	42	348	大同江	100	32
382	支那海	65	47	349	多獅島錨地	35	32
383				350	鴨綠江	65	32
384				351	澳門至大星簪岩	65	47
385	上海港	65	42	352	揚子江(夔州府至重慶府)	65	40
386	長塗港及附近	35	47	353	遼河第一(河口至田庄臺)	65	40
387	石島灣及附近	35	42	354	全 第二(營口至三叉河)	35	40
388				355	全 第三(三叉河至懷子臥)	35	40

番號	圖名	定價	丁數	番號	圖名	定價	丁數
552	タムベラン群島	錢 65	72	521	スピツク港及シランガイン港	錢 35	61
553	ミットフォード港	35	72	522	電白港至澳門	65	52
554	バラバック海峡及婆羅.パラワン間諸水道	65	72	523			
555				524			
556	サムバー角至ベラズバー角	90	72	525a	支那海北部西區	65	53
557				525b	全 東區	65	53
558	ランカヤン至サングカン港	65	72	526	廣州灣附近	65	55
559	ダーベル灣	90	72	527	マツシエー河	65	55
560	マルツ灣	65	72	528	電白港	35	55
561	マラワレ島至ランカヤン	65	72	529a	支那海南部東區	65	55
562	婆羅北西岸第三(サラワク河至シリク岬)	35	73	529b	全 西區	65	55
563	全 第四(シリク岬至タタン角)	35	73	530	不臘達斯礁脉及島	35	55
564	ホルネオ諸分圖	65	73	531	シブコ灣北岸	90	71
565	婆羅北西岸第五(タタン角至パラム角)	35	73	532	デント港.タワホ泊地	35	71
566	アムボン灣及ウスカシ灣	65	73	533	ボンガオ錨地	35	61
567	アムボン灣至サムパンマンギオ角	65	73	534	ホルネオ東岸諸灣及諸錨地	35	71
568	ダムピル角至ガヤ頭	65	73	535	カガヤン.スル及附近諸島	35	71
569	ノソン角至アムボン灣	65	73	536	シマタハン河及セルドン河	65	71
570	ブルニ河	35	73	537	パナン至モツオ島	65	61
571	ムアラ港及ブルニ河附近	65	73	538	サングカン港	35	71
572	ピクトリア港	35	73	539	チラムタ港至ツラデング角	65	61
573	ラブアン島	35	73	540	シラム港	65	71
574	ホルネオ北西岸第六(パラム角至ノソン角)	65	73	541	ガヤ灣至サングカン港	65	71
575	サラワク河	65	74	542	タガナク島至タウイ島	65	71
576	ホルネオ北西岸第二(アピ角至サラワク)	35	74	543	ジエツセルトン港	35	72
577	ナツナ諸島諸分圖	65	74	544			
578	バユンク角至ダツ角	65	74	545			
579	北ナツナ諸島	90	74	546			
580	アナムバ列島北東群島	65	74	547			
581	アナムバ列島	65	74	548			
582	シブコ灣北西部	65	74	549	バシラン海峡	65	61
583	ボンチアナク至バユンク角	65	74	550			
584	マサ.チガ島至ボンチアナク	65	74	551	パラムパンガン島及バラバック島諸錨地	65	72

番號	圖名	定價	丁數	番號	圖名	定價	丁數
488	プタン群島至ベララ島	錢 100	76	455	クールベ-港附近	錢 65	54
489	揚子江口	65	43	456	チャム島	35	54
490	揚子江南方附近	65	52	457			
491	揚子江口附近	65	43	458	定海港及附近	35	51
492				459	安南海灣諸港諸錨地	35	54
493	揚子江(上海至南京)	65	43	460			
494	全 (南京至東流)	65	43	461			
495	全 (東流至漢口)	65	43	462	キン.ホン港一名シ.ナイ港.フェ河口	35	55
496	全 (漢口至岳州府)	65	44	463	銅山港及浮頭灣	35	51
497	全 (岳州府至夔州府)	65	44	464	支那東岸諸分圖	65	51
498				465	支那海岸諸錨地	35	51
499	漢口	65	44	466	泉州港	35	51
500	揚子江諸分圖第一	65	44	467	圍頭及深滬灣	35	52
501	全 第二	35	44	468	フエン灣及ク.モン港	35	55
502	全 第三	35	44	469	香港至兄弟嶼	100	52
503	全 第四	65	44	470			
504	全 第五	35	44	471	象山浦至甬江	65	52
505	鄱陽湖	65	44	472	象山浦	35	52
506	湘江第一(岳州府至灣河口)	65	45	473	三門灣及石浦港	35	52
507	全 第二(灣河口至馬家河)	65	45	474	南澳島	35	52
508	沅江第一(臨澧口至沅江)	65	45	475	汕頭港	65	52
509	全 第二(沅江至常德)	65	45	476			
510	湘江諸分圖	35	45	477	沙埕港	35	52
511	洞庭湖及湘江	65	45	478			
512	沅江第三(南嘴至接港口)	65	45	479			
513	ザンデー島至南嘴	65	45	480	リオ海峡	65	76
514	岳州至南嘴	65	45	481	新嘉坡至チオマン島	35	76
515				482	新嘉坡海峡	100	76
516	ボツダム灣	20	52	483	ヅリヤン.スギ及チヨムボル諸海峡	35	76
517	ウルガン灣	35	61	484	ベラク河附近	35	76
518	セント.ポールス灣至エマーゼンシー角	65	61	485	ザンゲン諸島及水道	65	76
519				486			
520				487			

番號	圖名	定價	丁數	番號	圖名	定價	丁數
684	ルツノ角至ドンド角	錢 65	67	653	呂宋島北西岸諸分圖	錢 35	63
685	スル叢島	65	67	654	菲律賓諸島諸分圖第二	35	63
686	スル叢島諸港	35	67	655	菲律賓諸島諸港第一	35	63
687	リブカン諸島至ナロ灣	65	67	656	全 第二	35	63
688	ヅマンキラス灣	35	67	657	全 第三	65	63
689	マカッサル海峽北部	65	75	658	全 第四	35	63
690	ムルシエラゴス灣	35	68	659	全 第五	65	63
691	ハルセイ港	35	68	660	イロイロ海峽	65	64
692	サン・ベルナルデ } ノ海峽及附近	65	68	661	菲律賓諸島諸港第七	35	64
693	パタン島至サン・ベルナ } ルデノ島及ヒマガアン } 灣至イナモク	65	68	662	全 第八	35	64
694	スアル港及カバ } リチアン灣附近	65	68	663	菲律賓諸島諸錨地第一	12	64
695	ボリナガ港及附近	65	68	664	全 第二	35	64
696	スル叢島及ホルネオ北東岸	65	68	665	セブ港及附近	65	64
697	菲律賓諸島諸分圖第三	35	68	666	ダナオ河及附近	35	64
698	セサジャブ及ブ } ルンガン河	65	75	667	ルセナ錨地、パグピラオ } 灣及ラグイマノク港	35	65
699	マリヅケ島諸分圖	35	68	668	ミンダナオ北岸諸分圖	65	65
700	マシロク港、マタル } ビ港及パラウイグ灣	35	69	669	菲律賓諸島及近海	65	65
701				670	セミララ、イリン } 及アムボロン島	65	65
702				671	ニン灣及マングオン港	35	65
703	フアン・ラン灣 } 至安南海灣	65	55	672	ミンダナオ及セ } レベス間諸錨地	35	65
704	柴棍河至カム・ラン灣	65	55	673	サン・ベルナルデノ海 } 峽及ミンドロ海峽間	65	65
705	キ・キク灣及附近沿岸	35	55	674	セレベス海東部	65	65
706	フアン・ラン灣	35	55	675	セレベス島北部略測諸分圖	35	66
707				676	ホルネオ及ニュー } ギニー間諸分圖	35	66
708				677	セレベス東岸諸錨地	35	66
709	安南海灣	65	55	678	スルー名 ミンドロ海東部	65	67
710	シェン・ムン至トラ・コ島	65	55	679	東叢島東部西區	65	67
711				680	東叢島東部東區	65	67
712				681	サン・ペドロ灣至 } リブカン諸島	65	67
713	安南沿岸諸分圖	35	55	682	モツオ島至ルツノ角	35	67
				683	プジャダ灣	35	67

番號	圖名	定價	丁數	番號	圖名	定價	丁數
618	アチエー頭至ダ } イアモンド角	錢 65	77	585	ベラス・バサー角至マ } サ・チガ島	錢 65	75
619	ダイアモンド } 角至ベララ島	35	77	586	パンカ海峽至新嘉坡	65	76
620	麻刺加海峽	65	77	587	パンカ海峽	65	76
621	麻刺加海峽諸錨地	35	77	588	カリマタ海峽	65	76
622	ラチャド角至新嘉坡	90	77	589	パンカ及ガスパル海峽	65	76
623	ピラミッド淺 } 灘至ベサル島	35	77	590	パンカ海峽附近	65	77
624	新嘉坡近海	65	58	591	パンカ海峽南口	65	77
625	新嘉坡泊地	65	78	592	ガスパル海峽	65	77
626	ケッセル港(新港)	65	78	593	サンダ海峽及附近	65	80
627	新嘉坡本海峽	35	78	594	テロク・ベツン	20	80
628				595	タンジョン・パンダン附近	35	77
629	スマトラ・リンガ及シン } ケブ諸島間諸水道	65	78	596	蘇麻答臘西岸諸分圖	35	80
630				597			
631	スマトラ東岸諸分圖	35	78	598	コニンシン灣 } 及パダン泊地	35	80
632	アル灣	35	78	599	マサン角至イ } ンドラプラ角	65	80
633	クラン海峽北口附近	35	78	600	蘇麻答臘西岸諸錨地	35	80
634	スウエッテンナム港	65	78	601	スマトラ北西岸諸分圖	65	81
635	クラン海峽及附近	65	78	602	スマトラ西岸第一(アチ } エー頭至チンクク灣)	65	81
636	ベララ島至ラチャド岬	90	78	603	全 第二(チン } クク灣至サンダ海峽)	65	81
637	ベナン港及附近	65	78	604	スマトラ西岸錨地諸分圖	35	82
638				605			
639				606	スマトラ西岸諸錨地第二	35	82
640				607	スマトラ諸分圖	35	82
641				608	スマトラ南岸諸分圖	35	82
642	ベナン港	35	79	609	東叢島西部西區	65	82
643				610	ジャバ沿岸諸分圖	35	83
644				611	バタビア泊地	65	83
645	呂宋島北部	90	62	612	ジャバ北岸諸分圖	65	83
646	巴旦列島	35	62	613	ジャバ南岸諸分圖	35	83
647	馬尼刺灣	65	62	614			
648	馬尼刺及カピテ錨地	35	62	615	ジロロ島諸錨地	35	61
649	サンタ・クルーズ港	35	62	616			
650	呂宋島南東岸諸分圖	35	62	617	東叢島西部東區	65	83
651	呂宋島西岸諸錨地	35	62				
652	呂宋島至マスバテ島	65	62				

番號	圖名	定價	丁數	番號	圖名	定價	丁數
		錢				錢	
813				780	ベンチンク海峡……………	35	85
814				781			
815				782			
816				783			
817				784			
818				785			
819				786			
820				787			
821				788			
822				789			
823				790			
824				791			
825				792			
826				793			
827				794			
828				795			
829				796			
830				797			
831				798			
832				799			
833				800			
834				801			
835				802			
836				803			
837				804			
838				805			
839				806			
840				807			
841				808			
842				809			
843				810			
844				811			
845				812			

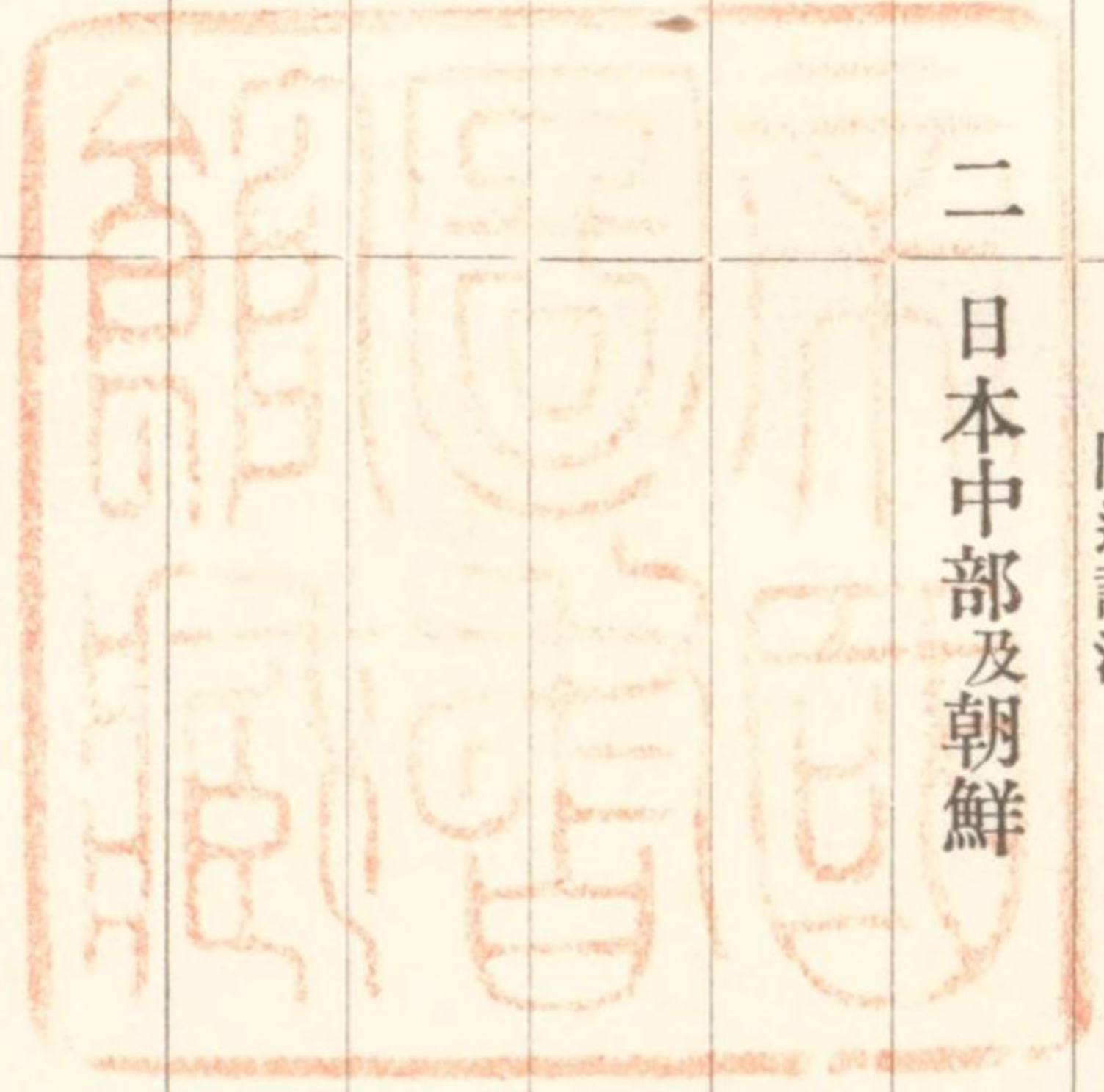
番號	圖名	定價	丁數	番號	圖名	定價	丁數
		錢				錢	
747				714	ラク河至カオ.タオ諸島…	65	56
748	ジャバ島西部……………	100	83	715			
749				716	カムラン灣及ブンロ灣…	35	56
750				717	カム.ラン灣……………	35	56
751	マラムパヤ浦……………	65	69	718			
752	パラワン島……………	65	69	719	柴棍河一名ドン.ナイ河…	65	56
753	マラヌット灣及ナコダ灣	20	69	720	マクレスフィールド堆…	20	56
754				721			
755				722			
756	プリンセサ港……………	35	69	723			
757				724			
758				725			
759				726			
760				727	海防附近……………	65	56
761	バッセイン河至ペナン島	65	84	728			
762	コロンジ島至ホ } ワイト角 }……………	100	84	729	プロ.コンドル群島……	35	58
763	ラングーン河及附近……	100	84	730			
764	イラワヂ河第一(河口至 } ラングーン及プロメ) }……………	65	84	731	暹羅海灣第一(タネ } 角至タ.クット島) }……………	35	58
765	全 第二(プロ } メ至エアングポー) }……………	65	84	732	全 第二(タク } ト島至リアント岬) }……………	65	58
766				733	全 第三(リア } ント岬至クト島) }……………	65	58
767	モールメーン河及附近…	65	84	734	全 第四 } (クト島至灣島) }……………	65	58
768	モールメーン港……………	35	84	735	全 第五 } (灣島至カピ島) }……………	65	58
769	エー河附近……………	65	84	736	暹羅海灣諸分圖……………	35	59
770	ホワイト角至メルギ……	65	85	737	暹羅海灣……………	65	59
771				738	盤谷河一名湄南河……	65	59
772a	メルギ叢島北部……………	65	85	739	コー.シチャン港……………	35	50
772b	全 南部……………	65	85	740	ラコン泊地至タネ角……	65	59
773	メルギ港附近……………	65	85	741	カパス島至ラコン泊地…	65	59
774	メルギ港……………	65	85	742	盤谷港……………	35	59
775	ヘースチングス港 } 及附近諸島 }……………	35	85	743	トロン島及カムプト附近	65	59
776	サエル島至麻刺加海 } 峽西口ランカウイ島 }……………	65	85	744	馬來半島東岸諸分圖……	35	59
777	モールメーン河至エー河	65	85	745	プケト港……………	20	84
778	タボイ河……………	65	85	746	暹羅海灣諸分圖……………	65	59
779	ヒンセ灣……………	65	85				

番號	圖名	定價	丁數	番號	圖名	定價	丁數
945		錢		912		錢	
946				913			
947				914			
948				915			
949				916			
950				917			
951				918			
952				919			
953				920			
954				921			
955				922			
956				923			
957				924			
958				925			
959				926			
960				927			
961				928			
962				929			
963				930			
964				931			
965				932			
966				933			
967				934			
968				935			
969				936			
970				937			
971				938			
972				939			
973				940			
974				941			
975				942			
976				943			
977				944			

番號	圖名	定價	丁數	番號	圖名	定價	丁數
879		錢		846		錢	
880				847			
881				848			
882				849			
883				850			
884				851			
885				852			
886				853			
887				854			
888				855			
889				856			
890				857			
891				858			
892				859			
893				860			
894				861			
895				862			
896				863			
897				864			
898				865			
899				866			
900				867			
901				868			
902				869			
903				870			
904				871			
905				872			
906				873			
907				874			
908				875			
909				876			
910				877			
911				878			

總圖

水路圖誌目錄		總圖	
番號	圖名	尺 度	刊行年月 大改正年月 小改正年月 圖 積 定 價
一	日本總部 及附近諸海	〇、七〇	大正三、三
二	日本中部及朝鮮	二、一八	大正三、三
			全
			全
			六五



水路圖誌目錄

總圖

番號	圖 名	定價	丁數	番號	圖 名	定價	丁數
3011	日本海軍海圖式.....	20	87	978			
3012a	海圖索引 第一.....	10	87	979			
„ b	全 第二.....	10	88	980			
„ c	全 第三.....	10	88	981			
„ d	全 第四.....	10	88	982			
„ e	全 第五.....	10	88	983			
„ f	全 第六.....	10	88	984			
3013				985			
3014	世界貯炭所及電信線路圖	90	88	986			
3015	世界汽船航路圖.....	150	88	987			
3016				988			
3017	刊行水路誌索引圖.....	5	88	989			
3018	サムナー氏經緯度法用圖	25	88	990			
3019	傍子午線緯度法用圖.....	20	88	991			
3020	航海用圖.....	25	89	992			
3021	方位投錨及運動用圖.....	30	89	993			
3022	印度洋及太平洋 } 西部磁針偏差圖 }.....	65	89	994			
3023	太平洋東部磁針偏差圖..	65	89	995			
3024				996			
3025				997			
3026				998			
3027				999			
3028				1000			
3029				3001	天圖.....	20	87
3030				3002	世界全圖.....	120	87
3031				3003	地磁氣水平力圖.....	35	87
3032				3004	地磁氣傾差圖.....	35	87
3033				3005	世界磁針偏差圖.....	65	87
3034				3006	北太平洋大圈航法圖.....	65	87
3035				3007	太平洋航跡圖.....	65	87
3036				3008			
3037				3009	揚子江本支流總圖.....	65	87
3038				3010	地磁氣垂直力圖.....	35	87

一六

北洲、千島列島

北洲、千島列島 (關係水路誌 日本水路誌第五卷)

番號	圖名	尺度	刊行年月	大改正年月	小改正年月	圖積	定價
三	北洲 附載 擇捉島及國後島	四、九四*	四二、九	四五、五	大正三、二*	全	六五 <small>圓拾錢</small>
四	北洲及千島列島 附露領沿海州及樺太	二、二五*	三八、三	四五、五	大正三、二*	全	六五
五	小樽港	三、一三	二七、八	四二、五	大正二、六	二分一	三五
六	函館港	三、六〇	三六、一二	三八、一二	大正三、三	二分一	三五
七	占守島及附近	〇、四八	大正二、一〇			二分一	三五
八	瑤瑤水道	一、八五	二〇、一〇	大正三、三		二分一	三五
九	千島列島諸分圖 新知島、春幸古丹島、磨勘留島、阿賴度島、武管頓島、雷公計島、志林規島、得撫島、松輪島、牟知列岩、溫爾古丹島、宇志知島及附近諸岩、羅處和島、捨子古丹島及越湯磨島、智理保以島、計吐夷島、床丹灣、驕龍鋪地	種々	二八、五		大正二、一一	二分一	三五
一〇	津輕海峽 (分圖)小泊灣、白尻灣	〇、三二	三七、一		大正二、八	全	六五

北洲、千島列島

一一	岩內至江差 (分圖)江差鋪地、瀨棚鋪地、上ノ國鋪地	〇、四四	三六、二		大正二、一	全	六五
一二	擇捉島諸分圖第一 留別灣、振別鋪地、老門灣	種々	三八、三			二分一	三五
一三	擇捉島諸分圖第二 藥取鋪地、別飛及紗萬部鋪地、內保灣、宇多須都灣、丹根萌灣及萌消灣	種々	四三、四			二分一	三五
一四	室蘭港	四、〇〇	三六、一二	四五、四	大正三、三*	二分一	三五
一五	古釜府灣	三、九七	三七、四	大正二、六	大正二、四	四分一	二〇
一七	膽振灣 <small>一名內浦灣</small>	〇、五〇	三七、五		大正二、一	二分一	三五
一八	野付水道	〇、九六	二五、三	四三、八	大正三、二	二分一	三五
一九	膽振灣諸分圖 虻田鋪地、辨邊鋪地、紋蟹鋪地、森港、有珠灣	種々	大正元、一二		大正二、一	全	六五
二〇	擇捉島諸分圖第三 茂世路灣、紗那灣	種々	四三、四			二分一	三五
二一	利尻及禮文島諸鋪地 香深鋪地、鬼腸鋪地、鷺泊灣	種々	三〇、一一		三六、六	二分一	三五
二三	北洲北岸諸鋪地 網走鋪地、枝幸鋪地	種々	三九、四	三九、九	三九、一〇	四分一	二〇

北洲、千島列島

番號	圖名	尺度	刊行年月	大改正年月	小改正年月	圖積	定價
一三	津輕海峽諸錨地 浦元錨地、尻岸內錨地、日浦錨地	種々	四〇、四			四分一	二〇 <small>圓拾錢</small>
二五	濱中至西別 (分圖)花咲錨地、暮霧磯灣、根室港	〇、九六	四五、七			全	六五
二六	釧路至濱中 (分圖)釧路泊地	〇、七五	二七、五	三八、一〇	大正二、一二	全	六五
二八	增毛至岩內 (分圖)增毛泊地、茅沼及茶津內岩內錨地	〇、四四	三三、一二	三八、八	大正二、一〇	全	六五
三〇	厚岸灣	一、七一	三七、六			二分一	三五
三一	壽都港	三、〇〇	三三、三		大正二、一〇	四分一	二〇
三二	奧尻島	一、〇〇	三四、一〇		大正二、一	四分一	二〇
三三	宗谷海峽 附 亞庭灣 (分圖)乳根泊地	〇、二四	四一、四	四五、五	大正二、六	全	六五
三四	襟裳岬至色丹島 (分圖)茂寄錨地	〇、一八	三八、五	大正元、二	大正三、二	全	六五
三七	色丹島至紋別錨地 (分圖)紋別錨地	〇、一九	大正三、三			全	六五

四

北洲、千島列島

三九	福島及福山錨地	三、六二	三五、一一		大正二、八	四分一	二〇
四〇	北洲西岸北部諸分圖 稚內錨地、天鹽川口、船泊灣	種々	三七、七		三八、九	二分一	三五
四一	枝幸至小樽 (分圖)天賣及燒尻島、羽幌泊地、鬼鹿泊地、留萌泊地、雄武泊地	〇、一九	三三、九	四二、一二	大正二、九	全	六五
四二	國後島及近海 (分圖)穴洞灣、松ヶ濱灣、斜里泊地、羅臼泊地	〇、三〇	四五、六		大正三、二	全	六五
四三	小樽港至襟裳岬 (分圖)樣似錨地、浦河錨地、幌泉錨地	〇、一八	三七、五	四〇、一	大正二、八	全	六五
四四	乳吞路泊地及斜古丹港	種々	三七、四	大正二、六		四分一	二〇
四五	擇捉島	〇、三一	四三、一一	四五、二	大正三、二	全	六五

五

本洲東岸、南岸、南方諸島

番號	圖名	尺度	刊行年月	大改正年月	小改正年月	圖積	定價
五二	本村泊地	五、〇〇	大正元、一〇			四分一	四拾錢 二〇〇
五三	大舟渡港及山田港	種々	三七、六			二分一	三五
五四	石之卷灣至宮古港 <small>(分圖)釜石港及大槌灣、氣仙沼灣宮古港</small>	〇、四二	三七、一一			全	六五
五五	館山灣	二、〇〇	二四、一二			二分一	三五
五六	陸前諸港灣 <small>野蒜灣、萩之濱港、遠島半島附近</small>	種々	三七、六			二分一	三五
五七	犬吠埼及内浦灣	種々	三三、一一			二分一	三五
五八	勝浦灣及附近	六〇〇	三三、一二			二分一	三五
六〇	品川灣	二、四七	二五、八	三二、七		全	六五
六一	橫濱至浦賀	一、八三	三八、一	四五、三		全	六五
六二	東京海灣至金華山 <small>(分圖)平潟泊地、松島灣、小名濱灣</small>	〇、一六	二一、五	三七、一一		全	六五

六三	根岸灣	五、五〇	四一、五			二分一	三五
六四	石濱及附近	四、〇〇	三五、七			全	六五
六五	浦賀港	二四、〇〇	三四、七	三九、三		二分一	三五
六六	橫濱港近海	四、〇〇	三一、七	四二、一〇		二分一	三五
六七	橫濱港	七、一〇	三七、七	四二、一〇		二分一	三五
六八	金田灣 <small>(分圖)江奈港</small>	三、九五	四〇、一			二分一	三五
七〇	伊勢海及三河灣 <small>附近沿岸 (分圖)師崎水道</small>	〇、五〇	二六、五	四二、一〇		全	六五
七二	金華山至津輕海峽 <small>(分圖)鮫錨地、久慈灣、船越灣</small>	〇、一七	二一、三	三七、一〇		全	六五
七四	田邊灣	三、九七	三五、六			二分一	三五
七五	尾鷲灣及近海 <small>(分圖)九木浦</small>	二、〇〇	三六、五			全	六五
七六	赤石鼻至合口鼻 <small>(分圖)錦灣</small>	二、〇〇	三六、一二			全	六五
七七	尾鷲灣至和歌浦灣 <small>(分圖)木本泊地、御坊錨地</small>	〇、四九	三七、一			全	六五

本洲東岸、南岸、南方諸島

本洲東岸、南岸、南方諸島

番號	圖名	尺度	刊行年月	大改正年月	小改正年月	圖積	定價
七八	濱島港及近海 <small>(分圖) 追間浦</small>	二、〇〇	三六、三		四四、三	全	六五 <small>圖拾錢</small>
八〇	劍崎至御前崎	〇、四六	四〇、一		大正三、三	全	六五
八二	妻良子浦及江之浦	種々	二四、一		三一、九	二分一	三五
八四	伊豆西岸諸港 <small>田子及安良里港、戸田港</small>	種々	二四、五	三三、七	二五、二	二分一	二〇
八七	鳥羽港 <small>附伊良湖水道</small>	二、〇〇	三四、九	大正元、九		二分一	三五
八八	網代港及近海	〇、八〇	二三、七		三四、八	四分一	二〇
八九	清水港	四、〇〇	二四、五		四五、六	二分一	三五
九〇	東京海灣 <small>(分圖) 江之島泊地</small>	〇、七五	二六、五	四五、三	大正三、三	全	六五
九一	浦賀港及近海	七、〇〇	二二、六	三四、一	大正二、四	二分一	三五
九三	三崎瀬戸附近及小多和灣	種々	三八、三		大正二、二	二分一	三五
九四	四日市泊地	四、〇〇	四二、四		大正二、一	二分一	三五
九五	津泊地	四、〇〇	四二、五		大正二、八	二分一	三五

九六	下田港及近海 <small>(分圖) 下田港</small>	二、七〇	三九、一			二分一	三五
九八	和歌浦附近	二、一〇	三一、八	三三、二	四三、五	二分一	三五
九九	紀伊諸港 <small>浦神港、周參見錨地、大島港</small>	種々	三六、一			全	六五
一〇二	東京海灣至紀州大島	〇、一六	三七、一	大正元、一〇	大正三、三	全	六五
一二三	的矢港	四、〇〇	二二、二		四四、二	二分一	三五

本洲東岸、南岸、南方諸島

内海、四國 (關係水路誌 日本水路誌第二卷上及第三卷)

番號	圖名	尺度	刊行年月	大改正年月	小改正年月	圖積	定價
六九	三原瀬戸及附近	二、〇七	三三、四			大	九〇 <small>拾錢</small>
九七	鞆津	六、〇〇	二七、四			四分一	二〇
一〇〇 ^甲	内海一名瀬戸内東部	〇、二五	四二、二			全	六五
一〇〇 ^乙	内海一名瀬戸内西部	〇、二五	四二、三	四五、五		全	六五
一〇一	神戸港	六、二三	三六、九	大正二、一〇		二分一	三五
一〇五	須崎港及野見浦	三、〇〇	二六、二			二分一	三五
一〇六	和泉灘及播磨灘 <small>(分圖)加太瀬戸、洲本港、由良港</small>	〇、五四	三八、九			全	六五
一〇七	橘浦	一、八〇	三九、八			四分一	二〇
一〇八	室戸埼至足摺埼	〇、四七	四四、六	大正二、九		全	六五
一〇九	岩松港及平城港	種々	大正元、一〇			二分一	三五
一一〇	浦戸港及高知 <small>(分圖)浦戸港口</small>	五、〇〇	二六、一			二分一	三五

一一一	鳴門近海	二、〇〇	三四、九			二分一	三五
一一二	鳴門	四、〇〇	三七、四			全	六五
一一三	玖波灣 <small>(分圖)大野瀬戸</small>	三、〇二	三七、三			二分一	三五
一一四	尾道瀬戸	四、一五	四〇、四			二分一	三五
一一九	宿毛港及附近	三、〇〇	大正元、一二			二分一	三五
一二五	宇品港	四、五〇	三七、八	四一、一二		二分一	三五
一二六	徳山灣及附近	一、四四	三八、七			二分一	三五
一二七	下關海峽東口附近	一、四六	三八、八	大正二、六		二分一	三五
一二八	門司及下關港	八、〇〇	三八、一二			二分一	三五
一二九	周防灘諸分圖 <small>仙島水道、宇島港、秋穂灣及附近</small>	種々	三八、六			四分一	二〇
一三〇	内海西部諸分圖 <small>三机港、姫島、地之上關海峽</small>	種々	二六、二	三九、三		二分一	三五
一三一	明石瀬戸及附近	一、〇四	三一、一〇	四五、七		二分一	三五
一三二	來島海峽	五、九二	三一、四			二分一	三五

番號	圖名	尺度	刊行年月	大改正年月	小改正年月	圖積	定價
一三五	下關海峽	三、五七	四四、七	大正二、七	大正三、三	全	六五 <small>圓拾錢</small>
一三七 ^甲	備讚瀨戶東部 <small>(分圖)高松港、宇野灣</small>	一、五五	三九、三		大正二、四	全	六五
一三七 ^乙	備讚瀨戶西部	一、五五	三八、八		大正三、三	全	六五
一三八	宇和島灣	三、〇〇	四〇、一〇			二分一	三五
一四〇	由利島至祝島	一、二四	三九、四	四四、九	大正三、二	全	六五
一四一	來島海峽至由利島 <small>(分圖)三津濱泊地、諸島水道</small>	一、二四	四一、二	四五、五	大正三、二	全	六五
一四二	廣島灣 <small>(分圖)鹿老渡小瀨戶</small>	〇、九六	三六、二	大正元、二	大正三、二	全	六五
一五〇	大阪灣 <small>(分圖)堺港</small>	一、〇四	三六、八		大正三、一	二分一	三五
一五一	豐後水道 <small>(分圖)佐賀關、安滿地港、古瀨目港、清水港</small>	〇、四七	四一、五	大正二、二	大正三、三	全	六五
一五二	大島瀨戶	五、〇〇	三八、二			二分一	三五
一五三	備讚瀨戶及備後灘 <small>(分圖)多喜濱錨地、粟島錨地</small>	〇、五八	三六、八		大正三、三	全	六五

一五五	播備諸港 <small>坂越灣、牛窓港、岡山港</small>	種々	三六、一一			二分一	三五
一五六	八幡濱港及近海	二、五〇	四一、一〇			二分一	三五
一五七	紀州大島至鹿兒島海灣	〇、一六	四一、一		大正三、三	大	九〇
一六三	柳瀨戶至猫瀨戶	一、三四	三四、六		大正二、四	二分一	三五
一六四	笠戶浦	二、九四	一八、七	四四、一〇	三八、六	二分一	三五

番號	圖名	尺度	刊行年月	大改正年月	小改正年月	圖積	定價
七一	濱田近海	七四〇	二五、七			三八、八二分一	三五
一一五	油谷灣	二、一二	二三、八			四五、五二分一	三五
一一六	境港及附近 (分圖)境港	四、〇〇	二五、六	三七、六	四三、一	四分一	二〇
一一七	宮津灣近海 (分圖)宮津港	二、〇〇	大正二、三		大正二、六	二分一	三五
一一八	宮津灣及栗田灣	四、〇〇	大正二、二		大正二、五	二分一	三五
一二〇	能登半島 (分圖)輪島泊地、岩瀨錨地、伏木錨地	〇、五〇	三八、五	四五、三	大正三、二	全	六五
一二一	穴水及七尾灣	一、九五	三九、三	四一、四	大正三、二	全	六五
一二二	佐渡島 (分圖)夷港、小木港	〇、八七	二四、二	三八、八	三八、二	全	六五
一二四	隱岐全島 (分圖)西郷港、福浦灣、加茂港及都滿灣	〇、七五	三六、二	二二	大正二、四	全	六五

一三三	出雲海岸 (分圖)江角浦、加賀浦七類浦、笠浦、鷺浦	〇、七〇	三七、一一		大正二、一	全	六五
一三四	瀬戸崎港	二、〇〇	三六、一一			二分一	三五
一三六	角島至江崎港 (分圖)秋津、須佐港	〇、七〇	四〇、一〇		大正元、一〇	全	六五
一三九	餘部崎至安島崎 (分圖)津居山港、柴山港	〇、四七	二五、六	四四、一一	大正三、三	全	六五
一四三	陸奥海灣	〇、六六	三八、八		大正二、六	二分一	三五
一四四	新潟港至津輕海峽 (分圖)鹽越鼻、大波渡灣	〇、一七	三〇、八	三九、三	大正三、一	全	六五
一四五	新潟港至男鹿半島 (分圖)飛島、粟生島、飛島錨地、粟生島泊地	〇、三三	三四、二	三九、四	大正元、一〇	全	六五
一四六	敦賀灣至新潟港 (分圖)九十九灣、新潟港、直江津港	〇、一六	三〇、八	三八、九	大正三、三	全	六五
一四七	奥羽越沿岸諸分圖 深浦、能代錨地、土崎錨地、平澤灣、酒田港、鼠ヶ關港、瀨波泊地、加茂港	種々	三八、九		四〇、三	二分一	三五

九州、南西諸島、臺灣

一一〇

番號	圖名	尺度	刊行年月	大改正年月	小改正年月	圖積	定價
八五	松島水道	三、〇一	二五、一一	三四、一〇	三七、一〇	二分一	三五 <small>圓拾錢</small>
一五四	佐伯灣	二、七〇	三九、一一			二分一	三五
一六五	伊萬里灣口至生月瀬戸	二、〇〇	四〇、九			全	六五
一六六	伊萬里灣附近 <small>(分圖)日比水道</small>	二、〇〇	四二、一			全	六五
一六八	嚴原及阿須港	五、〇〇	三三、三		四五、六	二分一	三五
一六九	島原海灣	〇、七一	四〇、七	四一、一〇		全	六五
一七〇	八代海北部	一、六五	大正三、四			二分一	三五
一七一	若松港	五、〇〇	三七、七	四三、四		二分一	三五
一七二	三池港及泊地	三、三五	四一、五		大正三、一	二分一	三五
一七三	對馬全島	〇、六九	三三、一二	三九、五		全	六五
一七四	八代海	一、三九	大正三、三		大正三、九	全	六五

九州、南西諸島、臺灣 [關係水路誌 日本水路誌第二卷上、第二卷下及第四卷]

一七五	泉浦及西泊灣	五、九三	三六、一二			四分一	二〇
一七六	對馬諸港 <small>佐須奈港、鹿見港</small>	種々	三二、二			四分一	二〇
一七七	壹岐島	一、六五	二四、四		四五、五	全	六五
一七八	長島海峽	二、〇〇	四五、六			全	六五
一七九	九州北部下關海峽至平戸瀬戸 <small>(分圖) 芦屋浦、倉良瀬戸、相ノ島錨地</small>	〇、三九	四五、四		大正三、一	全	六五
一八〇	九州	〇、二三	四二、一一	四五、四		全	六五
一八一	油津及外浦	四、〇〇	三七、六		大正三、一〇	二分一	三五
一八二 ^甲	鹿兒島海灣口至奄美大島 <small>(分圖) 口之島泊地</small>	〇、一九	三八、一一	四五、三		全	六五
一八二	奄美大島至沖繩島	〇、一九	四〇、一〇	四四、一二		全	六五
一八三	山村灣及龜津泊地	種々	四〇、八			二分一	三五
一八四	猪之串及米水津畧	種々	一八、一二		三八、一〇	二分一	三五
一八五	有明灣	一、四〇	三七、六			二分一	三五

九州、南西諸島、臺灣

一一一

九州、南西諸島、臺灣

番號	圖名	尺度	刊行年月	大改正年月	小改正年月	圖積	定價
二〇九	中甌浦及附近	三、四〇	三七、四			二分一	三五 <small>四拾錢</small>
二一〇	長崎至廈門	二、八三*	三〇、三	四四、八	大正三、三	全	六五
二一一	淡水港及後壠泊地	四、〇〇	三八、一		大正二、二	二分一	三五
二一二	舊港泊地及中港泊地	四、〇〇	三七、一二			四分一	二〇
二一三	大立島至甌列島	〇、三九	大正二、九			全	六五
二一四	鹿兒島港及山川港	種々	三六、五		大正三、三	二分一	三五
二一五	平戶島南部及附近	二、〇〇	三七、六			全	六五
二一六	南西諸島諸分圖第一 島間泊地、大浦、馬毛島、西之表灣、宮之浦、口永良部島、口永良部灣、一湊	種々	四四、三			全	六五
二一七	五島列島諸分圖 有川灣、鯛之浦、若松浦、奈摩浦、福江泊地	種々	三六、一二			二分一	三五

二一八	南西諸島諸分圖第二 早町泊地、名瀨港、寶島泊地、切石泊地	種々	四四、四			二分一	三五
二一九	鳳鼻頭至枋寮	一、五〇	三〇、一二			二分一	三五
二二〇	卑南至花蓮港 (分圖)成廣灣及蘇老漏泊地	〇、四八	四三、五	大正二、二	大正三、一	全	六五
二二一	鹿兒島海灣 (分圖)濱市泊地、櫻島瀨戶、枕崎灣、大泊灣	〇、六九	四一、二		大正三、三	全	六五
二二二	沖繩島南部	〇、九八	三七、三		四四、三	全	六五
二二三	先島群島 (分圖)八重山列島、與那國島、宮古列島	〇、七〇	二二、九		大正二、二	全	六五
二二四	石垣泊地	二、五〇	二一、一二		大正二、二	二分一	三五
二二五	奄美大島	〇、六〇	四四、四		大正元、二	全	六五
二二六	沖繩群島 (分圖)名護灣	〇、三六	二九、三	四〇、二	三八、九	全	六五
二二七	運天港	三、八〇	二八、四			二分一	三五
二二八	八罩列島	四、〇〇	三九、一		大正二、二	二分一	三五

九州、南西諸島、臺灣

九州、南西諸島、臺灣

番號	圖名	尺度	刊行年月	大改正年月	小改正年月	圖積	定價
二二九	伊平屋列島南部	二、四六	三九、一〇			二分一	三五
二三〇	基隆港	五、七三	三七、四	大正二、五		二分一	三五
二二二	臺灣全島	〇、四九	四三、四		大正二、一	全	六五
二二一	花蓮港至三貂角 (分圖) 花蓮港泊地	〇、四九	四三、四		大正三、一	全	六五
二二二	臺灣全島	〇、一六	三八、二	四四、一	大正三、三	全	六五
二二三	火燒島及紅頭嶼諸分圖 東清灣、矢代灣、南寮灣及中寮灣	種々	四三、二		四四、五	二分一	三五
二二四	舊港泊地至海口泊地 (分圖) 海口泊地	〇、四九	三七、一二		大正二、一〇	全	六五
二三五	澎湖列島	〇、七四	三五、四	四二、五	大正二、一一	全	六五
二三六	澎湖水道	〇、四九	四二、五		大正三、三	全	六五
二三七	慶良間海峽	二、〇〇	三九、一〇			二分一	三五
二三八	久米島南部	三、五八	四〇、四			二分一	三五
二三九	臺灣東岸諸分圖 卑南泊地、八瑤灣、港口灣、蘇澳灣	種々	四三、三		大正二、一〇	二分一	三五
二四〇	瀨底錨地	五、九四	三四、九			二分一	三五

二四一	狩股錨地	一、七〇	二二、六			四四、九	二分一	三五
二四二	大浦灣	二、九六	三九、一一				二分一	三五
二四三	那霸港	三、九〇	三八、九	三九、五	四四、三	二分一	三五	
二四四	臺灣島及海峽	〇、一〇	四二、一	大正元、一一	大正三、三	全	六五	
二四五	臺灣西岸諸分圖第一 打狗港、安平泊地、布袋嘴泊地	種々	二八、一二	大正二、九	大正三、二	二分一	三五	
二四六	臺灣西岸諸分圖第二 大安港、塗葛窟港	種々	三七、五			二分一	三五	
二四七	臺灣西岸諸分圖第三 鹿港泊地、舊港泊地	種々	三七、五			二分一	三五	
二四八	三貂角至舊港泊地 (分圖) 深澳灣附近	〇、四九	四三、五		大正二、一二	全	六五	
二四九	車城泊地	三、〇〇	四〇、一〇			四分一	二〇	
二五〇	鶯鑾鼻至卑南	〇、四八	四二、一	四二、一一	大正元、八	全	六五	
二五〇	打狗至鶯鑾鼻 (分圖) 東港泊地、大板轆錨地	〇、四八	四一、二	四二、六	大正二、二	全	六五	

九州、南西諸島、臺灣

番 號	圖 名	尺 度	刊 行 年 月	大 改 正 年 月	小 改 正 年 月	圖 積	定 價
三二四	退潮浦及附近	一、八〇	四二、三			二分一	三五
三二五	朝鮮東岸北部諸分圖第一 羅津浦及洛山灣、沙津灣、龍洛灣及 內隻浦	種々	四一、二			二分一	三五
三二六	朝鮮東岸北部諸分圖第二 造山灣、茶津灣、浦項灣、大良化 灣、黃津灣	種々	四一、二			二分一	三五
三二七	朝鮮東岸北部諸分圖第三 黃岩及洋島錨地、利原泊地	種々	四一、三	四三、八		二分一	三五
三二八	朝鮮東岸北部諸分圖第四 城津浦及臨溟海、遮湖灣、新昌灣	種々	四一、三		大正二、五	二分一	三五
三二〇	咸興灣	一、八〇	四二、二		四四、一一	二分一	三五
三二一	朝鮮東岸諸錨地 新浦錨地、長箭洞錨地、蔚山港	種々	四〇、三	四二、六	大正元、一一	二分一	三五
三二二	濟州島諸錨地 飛揚島錨地、竹島錨地、マルエツ ト島錨地、山底浦、フーパー島錨 地	種々	三七、一二	四一、三	大正二、一一	二分一	三五
三二三	仁川港 (濟物浦錨地)	三、〇〇	三六、二	大正元、一二	大正三、三	四分一	二〇

三二五	牙山錨地及附近	一、〇〇	大正二、六			二分一	三五
三二六	漢江近海	〇、三〇	三八、一一	大正三、二	大正三、三	全	六五
三二七	仁川港及地近海 (分圖) 舊島錨地	一、〇〇	大正二、七		大正三、三	全	六五
三二八	三島近海	三、〇〇	大正二、一〇		大正二、一二	二分一	三五
三二九	沙長浦 (分圖) 沙長浦口	一、〇〇	四〇、四	四二、四		全	六五
三三〇	牛島及附近	二、五〇	大正二、九			二分一	三五
三三一	所安港	二、五〇	三二、九		四二、五	二分一	三五
三三三	群山浦及附近	一、七五	三九、五	大正二、三	大正二、三	二分一	三五
三三四	朝鮮西岸	〇、三〇	三八、一〇	大正二、六	大正三、二	全	六五
三三五	古群山群島 (隔音群島)	二、〇〇	三九、五		四二、一二	二分一	三五
三三六	羅州群島北部附近	一、〇〇	四一、二		大正三、二	全	六五
三三九	木浦港及附近	二、〇〇	三九、五		大正三、二	全	六五
三四〇	珍島東部至長直路	一、〇七	四〇、一〇		大正三、二	全	六五

番 號	圖 名	尺 度	刊 行 年 月	大 改 正 年 月	小 改 正 年 月	圖 積	定 價
三四一	孟骨群島至珍島西部	一、〇〇	三九、六			大正元、一二二分一	三三 四拾錢
三四三	小乳嶽角至鴨綠江口 <small>(分圖)大東灣</small>	〇、三二	三九、三	四〇、一二		大正三、二 全	六五
三四八	大同江 <small>(分圖)鐵島錨地</small>	一、一二	三八、九			大正三、二 大	一、〇〇
三四九	多獅島錨地	三、〇〇	三九、四			大正二、八二分一	三五
三五〇	鴨綠江	一、〇〇	三九、八			大正三、二 全	六五

樺太、東亞露領沿岸

〔關係水路誌 露領沿海州水路誌〕

二五一	オコツク海 <small>(分圖)アイアン港、コンスタンチン灣、ザビヤカ灣、オラ錨地</small>	〇、〇三	二九、九	三九、三		大正二、二 全	六五
二五二 ^甲	黒龍江第一 <small>江口至チヌイラツク角</small>	一、七〇	二八、六	三七、三		大正二、二 全	六五
二五二 ^乙	黒龍江第二 <small>チヌラツク角至ケランド、ヂユーク、アレキサンドル島</small>	一、七〇	二八、六	三七、三		大正二、二 全	六五
二五四 ^甲	韃靼海灣北部 <small>(分圖)アレキサンドロフスキイ及ツエ泊地、アングホ附近、コルサコバ灣、モソロバ灣及スレツン、ツ河口、スタルカ灣口、ダタ一名ツムニン、河口、ストローイチヤ灣、コツビ河口</small>	〇、一六	四三、一〇			大正元、一〇 全	六五
二五四 ^乙	韃靼海灣南部 <small>(分圖)ケロツセビチヤ灣、アダミ河口、プリトニアク灣、子ルマ河口、ルダ河口、トロブイギナ河口、スピエトラヤ河口</small>	〇、一六	三七、三	四四、一一		大正元、一〇 全	六五
二五五	亞米利加灣	二、二五	三四、六			大正二、二二分一	三五
二五六	間宮海峽及黒龍江口	〇、二三	四〇、五			大正元、一〇 全	六五

樺太、東亞露領沿岸

樺太、東亞露領沿岸

番 號	圖 名	尺 度	刊行年月	大改正年月	小改正年月	圖 積	定 價
二五七	スラビアンスキ湾及シジミ湾	二、六五	三三、七	三八、三	大正三、一	二分一	三五 <small>圓拾錢</small>
二五八	ポストク湾	四、二九	三四、六			二分一	三五
二五九	樺太北部諸分圖 クエグダ港、アヌーチエナ港、 アスランベゴフ島及海峡	種々	三八、一		三八、一〇	全	六五
二六〇	チカヤ港	一、五七	一七、九			二分一	三五
二六一	堪察加東岸北部諸錨地 パロン、コルフア海灣、カラギンス キ島、ロズヌイグ、ビエステイ灣、 カラガ港、ラプロバ港	種々	三四、一〇	四二、七	四〇、一〇	二分一	三五
二六二 ^甲	樺太南部	〇、一一	三八、三	四五、四	大正二、六	全	六五
二六二 ^乙	樺太北部	〇、一二	三八、三	三九、二	四三、一一	全	六五
二六三	アムール灣附近 (分圖)日本海峡附近、ニウ、ジギト灣	〇、五六	三一、一一	三八、六	大正三、一	全	六五
二六四	セント、ウラジミル灣	三、〇〇	二八、七			二分一	三五
二六五	シヨウウフ灣	四、〇〇	二八、七			二分一	三五

二六六	日本海峡至東ホラス海峡西口	三、〇〇	三六、七		大正二、一二	全	六五
二六七	烏蘇里灣 (分圖)ホルシヤゴ、カムニヤ灣、エン ドレエベー灣	一、三〇	三七、三			全	六五
二六八	浦鹽斯德港 (分圖)錨地區劃圖	八、六八	大正二、一二			全	六五
二七〇	露領沿海州諸分圖第一 クレストバヤ灣、タツコマ河口、ム ツク河口、ケレット、シゼミン河口 テルネ灣、アゴベ河口、クズネツォ バ河口、クンタミ河口、チユチカ河 口、アング河口、カエムベ河口、ラフ ネ河口	種々	大正三、一			二分一	三五
二七一	露領沿海州諸分圖第二 ナエツニク灣、スイフン灣、ウグロ ホイ灣、バスチャニ灣	種々	四〇、四		大正二、二	二分一	三五
二七三	スツレローク灣至亞米利加灣	〇、九三	三六、三		大正二、二	全	六五
二七五	エキスベデション灣及ノブゴロド灣	一、三三	三八、一二			二分一	三五

樺太、東亞露領沿岸

番 號	圖 名	尺 度	刊 行 年 月	大 改 正 年 月	小 改 正 年 月	圖 積	定 價	
二七六	ポボロトニ岬至モソロバ角 (分圖) セーント、バレンティン灣、バ ンゲン河口、メルコボドナヤ 灣、ブスン河口、セーント、ホ ルガ灣、スツク河口、タウク河 口、セーント、ユースタヒヤ灣	〇、二五	三九、九		大正三、二	全	六五	
二七七	洛山灣至ウスベニヤ灣 包有 浦鹽斯德近海 (分圖) グラニトヌイ灣、ウスベニヤ 灣、カドク灣、ラツボイニク灣、 トリニチー灣	〇、二五	三九、五	四三、九		大正三、一	全	六五
二七九	アバチヤ灣 (分圖) ハートロポロブスク港	一、〇〇	二八、六	三七、八		大正三、五	二分一	三五
二八〇	アバチヤ外灣 (分圖) ベイストニク灣	〇、二〇	二八、七	三八、六		大正三、五	二分一	三五
二八一	東ボスボラス海峽	三、〇〇	二八、八	三七、三		大正三、二	全	六五
二八二	樺太東岸諸分圖第三 散江泊地、東白浦泊地、敷香泊地、 元泊泊地	種々	大正二、一〇			二分一	三五	
二八三	露領沿海州諸錨地 カストリス灣、イムペラトルス カヤ港(バルラコータ港)、コンスタ ンチノブスキー灣	種々	三七、八	三八、七		大正三、二	二分一	三五

二八四	ベーリング海	〇、八〇*	四〇、六	四二、四		大正三、二	全	六五
二八五	ナチキンスキー岬至アナヅイリ灣	〇、〇六	三七、八			大正三、二	全	六五
二八六	堪察加東岸 ロパツカ岬至トルボビ岬 (分圖) 堪察加河口	〇、〇八	四一、二			大正三、五	全	六五
二八七	堪察加半島	二、八五*	四四、九			大正三、五	全	六五
二八八	オコック海諸分圖 ギジンスク灣、ギジンスク灣北部、 チゲル河口、ボドカゲルナイア灣、 オコック河口、ウダ河口	種々	三七、八			二分一	三五	
二九〇	堪察加東岸諸分圖 ホルガ岬附近錨地、モルゾバヤ灣、 ベチエビンスカヤ灣、チキルカ灣、 アコムテン灣、ビリユチンスカヤ灣	種々	四〇、五		大正三、五	二分一	三五	
二九一	樺太東岸諸分圖第一 愛郎灣、皆別泊地、富内泊地	種々	四三、四			全	六五	
二九二	大泊泊地	三、五〇	四一、一			二分一	三五	
二九三	亞庭灣諸分圖 留多加泊地、地邊濱泊地、西能登 呂岬	種々	四一、四			二分一	三五	

圓拾錢

支那沿岸 (揚子江以北)

四〇

番 號	圖 名	尺 度	刊行年月	大改正年月	小改正年月	圖 積	定 價
三五二	揚子江夔州府至重慶府	〇、五一	三五、一〇		大正三、三	全	六五 <small>圓拾錢</small>
三五三	遼河第一河口至田庄臺 <small>包有營口</small>	一、〇〇	四三、二		大正二、九	全	六五
三五四	遼河第二營口至三叉河	一、四三	三九、七	四三、五	大正二、六	二分一	三五
三五五	遼河第三三叉河至懷子臥	一、四三	三九、九			二分一	三五
三五六	黃河至山海關 <small>(分圖)灤河口、青河口、北塘河口、岐河口、大出及洋河口</small>	〇、一九	三〇、二		大正三、二	全	六五
三五七	金州灣至復州灣	〇、七五	四一、一〇	四五、六		全	六五
三五八	旅順港及近海	三、四〇	四〇、五		大正三、二	二分一	三五
三五九	紅石嘴至遼河口	〇、六五	四三、二		大正二、九	全	六五
三六〇	出島至芝罘圓崖 <small>(分圖)芝罘一名煙臺上陸所</small>	〇、九八	三九、三		大正三、二	全	六五
三六一	龍門港	九、〇〇	二八、四		三六、四	二分一	三五

支那沿岸 (揚子江以北)

〔關係水路誌 支那海水路誌第一卷及第四卷〕

三六二	旅順港	九、〇〇	四三、九		大正三、二	二分一	三五
三六三	遼東半島及附近	〇、二〇	四一、一二	四三、四	大正三、二	全	六五
三六四	威海衛及附近	二、〇〇	四一、九	四五、六		全	六五
三六五	大孤山泊地	一、二〇	三九、六			二分一	三五
三六六	威海衛錨地	五、九〇	四一、六	大正二、六		全	六五
三六九	關東半島及附近	〇、七五	四〇、九	四一、一〇	大正二、八	大	一、〇〇
三七〇	山東省沿岸諸分圖 <small>馬蘭及レンエン灣、愛倫灣、養魚池灣、裡島灣、王家灣</small>	種々	三九、一一			二分一	三五
三七一	膠州灣至萊州灣	〇、一八	四一、六	四二、四	大正三、三*	全	六五
三七二	石島灣至山東高角	一、〇〇	三九、一〇		四〇、五	全	六五
三七三	烏嘴頭至石島灣	〇、九八	四〇、三			大	九〇
三七四	裡島灣至出島 <small>包有威海衛港</small>	〇、九八	三八、一〇		四四、一	全	六五
三七六	腰島岬至烏嘴頭	〇、四七	四三、三			全	六五

支那沿岸 (揚子江以北)

四一

支那沿岸 (揚子江以北)

番號	圖名	尺度	刊行年月	大改正年月	小改正年月	圖積	定價
三九九	狼山濤及附近 (分圖)江陰泊地	一、〇〇	四四、六	大正二、二	大正三、三	全	六五
四〇〇	吳淞江及附近	二、〇〇	四一、五	大正三、二	大正三、三	全	六五
四〇一	吳淞江一名黃浦 (分圖)吳淞江口	三、七〇	四四、四	大正元、〇	大正三、三	大	一、〇〇
四二九	白河一名北京河第一 河口至	二、四〇	三八、五	四〇、三	大正三、二	大	九〇
四三〇	白河一名北京河第二 葛沽至	二、二七	一九、二	三九、六		全	六五
四三一	白河一名北京河第三 天津至	二、三〇	二八、六			全	六五
四三二	白河一名北京河第四 通州至	二、三〇	二八、七			全	六五
四四一	菲山列島至揚子江 包有舟山叢島	〇、二五	三四、二	四五、三	大正三、二	全	六五
四八九	揚子江口	〇、九〇	四〇、五	大正三、二	大正三、三	全	六五
四九一	揚子江口附近	〇、五〇	三二、四	大正三、〇	大正三、二	全	六五
四九三	揚子江上海至南京	〇、四八	三三、九	大正三、二	大正三、三	全	六五
四九四	揚子江南京至東流 (分圖)南京附近錨地	〇、四八	三三、八	四三、一	大正三、一	全	六五
四九五	揚子江東流至漢口	〇、五〇	三四、三	四三、三	大正三、一	全	六五

支那沿岸 (揚子江以北)

番號	圖名	尺度	刊行年月	大改正年月	小改正年月	圖積	定價
三九八	崇明島及附近	一、〇〇	四二、八	大正元、〇	大正三、二	大	一、〇〇
三九七	直隸海峽 (分圖)堂樂錨地	〇、四〇	四一、九		大正二、七	二分一	三五
三九六	大連灣	二、五〇	四〇、七	大正元、二	大正二、九	全	六五
三九二	黃海北部及渤海 (分圖)羊角溝、大清河、名利津河、大口河、名大三河口	五、一九*	三九、四	四五、七	大正二、八	全	六五
三九一	ソルントン港	三、一〇	一五、二	三七、二	四二、一〇	二分一	三五
三九〇	裏長山列島近海	〇、七一	三九、二		大正二、二	全	六五
三八七	石島灣及附近	三、〇〇	三七、四			二分一	三五
三八五	上海港	一〇、〇〇	四一、二			全	六五
三八一	香港至遼東海灣	二、〇〇*	四四、九		大正三、一	全	六五
三七九	膠州灣	一、三〇	三六、二		大正三、三	全	六五
三七七	秦皇島近海 (分圖)秦皇島泊地	一、二二	三七、七	四五、一	大正二、八	二分一	三五

支那沿岸 (揚子江以北)

番 號	圖 名	尺 度	刊行年月	大改正年月	小改正年月	圖 積	定 價
四九六	揚子江漢口至岳州府 鄱陽湖、贛江	〇、四九	三三、一二	三七、三		全	六五 <small>圓拾錢</small>
四九七	揚子江岳州府至夔州府 (分圖) 崆嶺灘略圖、チン、タン略圖	〇、五〇	三五、四	四一、六	三七、九	全	六五
四九九	漢口	五、六〇	三七、七		三八、六	全	六五
五〇〇	揚子江諸分圖第一 木母洲南水道、金口列岩、リ一列岩、赤壁石及エラ列岩	種々	四三、七			全	六五
五〇一	揚子江諸分圖第二 城陵直路、磨盤石	六、〇〇	三六、五			二分一	三五
五〇二	揚子江諸分圖第三 宜都直路、宜昌、沙市、鎮江府及焦山島、泗源溝、焦山島	種々	四二、七			二分一	三五
五〇三	揚子江諸分圖第四	種々	四〇、一〇	大正元、二	大正二、四	全	六五
五〇四	揚子江諸分圖第五 蕪湖、鎮江府、ウエード島、澤及大黃洲水道	種々	四二、七		大正二、四	二分一	三五
五〇五	鄱陽湖	〇、四〇	三八、五	四二、一〇		全	六五

四四

五〇六	湘江第一 岳州府至灣河口	二、〇〇	四一、一〇		大正元、八	全	六五
五〇七	湘江第二 灣河口至馬家河	二、〇〇	三七、六	四一、一二		全	六五
五〇八	沅江第一 臨澧口至沅江	二、〇〇	三七、七	四五、二		全	六五
五〇九	沅江第二 沅江至常德	二、〇〇	三七、七	三九、六		全	六五
五一〇	湘江諸分圖 白魚磯、劉家坡、下泥港、纜子灘	一、〇〇	三七、七	大正二、三		二分一	三五
五一一	洞庭湖及湘江 (分圖) 長沙	〇、二〇	三九、六	四一、一〇	大正元、八	全	六五
五一二	沅江第三 南嘴至接港口	二、〇〇	三九、六			全	六五
五一三	サンデー島至南嘴	二、〇〇	三九、六	四五、一		全	六五
五一四	岳州至南嘴	一、〇〇	四五、二			全	六五

支那沿岸 (揚子江以北)

四五

支那沿岸 (揚子江以南)

番 號	圖 名	尺 度	刊 行 年 月	大 改 正 年 月	小 改 正 年 月	圖 積	定 價
四〇八	三洲灣	五、八九	三八、六			二分一	圓拾錢三五
四〇九	灣竹洲至ブラザース角	五、九七	四一、一二			大	一、〇〇
四一〇	西江第三視廠至梧州府 (分圖)梧州府、德慶	〇、七〇	三二、三		三七、九	全	六五
四一二	西江第一三洲至視廠 (分圖)三水直路	〇、七〇	三二、二	大正三、三		全	六五
四一三 ^甲	黃埔至廣東第一	六、〇〇	四一、一〇			全	六五
四一三 ^乙	黃埔至廣東第二	六、〇〇	四一、一〇		大正二、四	全	六五
四一四	廣東港	二、〇八	四一、三		大正二、一	全	六五
四一五	珠江三角洲	〇、七七	四〇、一一	四二、一	四五、六	全	六五
四一六	南了東水道	四、七〇	三八、四		三八、五	全	六五
四一七	アバーデーン港	一〇、〇〇	三八、三			四分一	二〇
四一八	三都澳附近	〇、七五	三六、一〇	四五、六	大正二、二	全	六五
四一九 ^甲	香港東部	五、九五	四〇、六	大正二、四	大正三、二	全	六五

四一九 ^乙	香港西部	五、九五	三八、一	大正二、四	大正三、二	全	六五
四二〇	香港島 (分圖)佛堂門	二、四〇	二九、六	大正二、四	大正三、二	全	六五
四二一	香港附近	〇、六八	三六、六	四四、二	大正二、七	全	六五
四二二	香港	一、二〇	三六、一〇	大正二、五	大正三、二	全	六五
四二三	珠江一名廣東河及西部支流 (分圖)石龍岩	〇、四五	三五、一二	四五、七		大	九〇
四二四	珠江一名廣東河第二 龍穴嘴至タイガー島 包有川鼻水道及ホカ、タイギリス	三、〇〇	四一、一二			全	六五
四二五	珠江一名廣東河第三 タイガー島至セコンド、パー塔	三、〇〇	二七、一二	四一、一〇	三九、六	全	六五
四二六	珠江一名廣東河第四 セコンド、パー塔至黃埔及長山島	三、〇〇	四一、一〇		大正二、五	全	六五
四二七	珠江一名廣東河第五 黃埔水道及長山島至廣東	二、九〇	四一、一〇		大正二、四	全	六五
四二八	スターリング灣及附近	五、九六	四一、一			大	九〇
四三三	香港至大鵬灣	一、一〇	四一、一一		大正二、七	全	六五
四三四	大鵬灣	二、〇〇	三九、一二			全	六五

支那沿岸 (揚子江以南)

支那沿岸 (揚子江以南)

番 號	圖 名	尺 度	刊行年月	大改正年月	小改正年月	圖 積	定 價
四三五	廈門內港	一五、〇〇	四〇、五			大正三、一 全	六五 <small>圓拾錢</small>
四三六	廈門外港	六、〇〇	三八、九	三九、六		大正三、一 大	六五
四三七	廈門港及附近	二、〇〇	四〇、三			大正三、一 大	一、〇〇
四三八	シエルター港及ロッキー港	四、六四	四一、二			全	六五
四三九	温州灣至蕪山列島	〇、二五	三七、八			四〇、三 全	六五
四四〇	馬尾至福州府	三、一五	四三、四			二分一	三五
四四一	杭州灣	〇、二五	四一、七	四二、三		大正二、二 四分一	二〇
四四二	蕪山列島至象山浦	〇、八三	二九、二			四三、一 二分一	三五
四四三	兄弟嶼至烏坵嶼 (分圖) 定臺灣、レッド灣	〇、二四	四一、一〇	大正二、二		大正三、三 全	六五
四四四	甬江附近 (分圖) 鎮海至寧波、餘姚慈谿江及奉化江、寧波錨地	五、八六	三九、五	四一、三		四〇、九 全	六五

五〇

四四五	温州港及附近	一、〇〇	二七、七	四二、一〇	四三、一	全	六五
四四六	烏坵嶼至東引 包有臺灣北部舊港泊地至基隆港	〇、二四	三三、七	四一、一	大正二、二	全	六五
四四七	羅星島錨地及附近	五、〇〇	三八、二	四四、一二	大正元、八	二分一	三五
四四八	海壇海峽	一、〇〇	三一、一〇		四二、四	全	六五
四四九	海壇海峽狹部	三、〇〇	三〇、六		三二、八	全	六五
四五〇	紅日、ラッグド二島間之水道 (分圖) ドワーフ錨地	三、〇〇	四〇、一			二分一	三五
四五八	定海港及附近	三、九〇	三六、四		四四、九	二分一	三五
四六三	銅山港及浮頭灣 (分圖) リース航門	一、〇〇	一六、六	三三、八	三九、一〇	二分一	三五
四六四	支那東岸諸分圖 詔安灣、柘林灣錨地	種々	四二、八			全	六五
四六五	支那海岸諸錨地 浮頭山クラア角間諸錨地、甲子角錨地、蓮花峯角錨地及東澳泊地	種々	三九、六			二分一	三五
四六六	泉州港	一、五〇	二七、七			二分一	三五

支那沿岸 (揚子江以南)

五一

海南島附近及交趾支那

番 號	圖 名	尺 度	刊行年月	大改正年月	小改正年月	圖 積	定 價
四一	バラセル群島 (分圖)多樹島	〇、二一	三三、一			二分一	三十五 <small>圓拾錢</small>
四五	支那海諸礁 ロアイ、タ島及諸礁、チ、少島諸礁及 スピ礁、北險礁、チザード堆及諸礁	〇、六四	三三、五			全	六五
四五二	海南島南岸諸港灣 榆林港、ナム、ホイ、チュン及チュエ、 タウ、タウ、サマ、タイ、チャウ、 地、清蘭港、ガロン港	種々	三三、七			二分一	三五
四五三	海口灣	二、〇〇	三五、一〇			二分一	三五
四五四	海南海峽 (分圖)内航門	〇、五〇	二八、二	大正三、二		大	一、〇〇
四五五	クールベール港附近 ヌイ、カク、バ島及バク、ハ、ムン間 (分圖)内部諸水道 パク、ハ、ムン、 地	〇、九七	三五、一二	大正元、一二	大正二、七	全	六五
四五六	チャム島 附載フアイ、ホ河口	一、五〇	三五、三			二分一	三五
四五九	安南海灣諸港諸地 北海、 地、瀾洲、ラチト、 ゲエン河	種々	三五、五			二分一	三五

四六二	キン、ホン港一名シ、ナイ港、フエ河口	種々	三六、三	三九、五	四二、四	二分一	三五
四六八	フエン灣及ク、モン港	二、〇〇	三五、一一	三九、五		二分一	三五
五二六	廣州灣附近	一、八〇	三七、一二	四〇、一二	四三、二	全	六五
五二七	マッシー河	一、七五	三九、三		四三、二	全	六五
五二八	電白港	二、五四	二六、九			二分一	三五
五二九 _甲	支那海南部東區	三、〇〇	三七、一〇	四五、四	大正三、二	全	六五
五二九 _乙	支那海南部西區	〇、〇五	三七、一〇	四三、七	大正三、三	全	六五
五三〇	不臘達斯礁脉及島	一、〇〇	一六、六			二分一	三五
七〇三	ファン、ラン灣至安南海灣 (分圖)フエ河一名スルオン、 テイン、 ツイレイン灣、 ツイレイン河	〇、〇九	三六、六	四一、四	大正二、二	全	六五
七〇四	柴棍河至カム、ラン灣	〇、二五	三五、一二	四一、六	大正二、五	全	六五
七〇五	キ、キク灣及附近沿岸	〇、七八	三五、九		三六、一一	二分一	三五
七〇六	ファン、ラン灣 (分圖)バダラン岬北側地	一、二二	三八、一		四三、二	二分一	三五

海南島附近及交趾支那

暹羅海灣及馬來半島東岸

〔關係水路誌

支那海水路誌第六卷上及第六卷下〕

番 號	圖 名	尺 度	刊 行 年 月	大 改 正 年 月	小 改 正 年 月	圖 積	定 價
六二四	新嘉坡近海	〇、二四	四〇、四			全	六五 <small>圓拾錢</small>
七二九	プロ、コンドル群島	一、四五	三三、三	三四、七		二分一	三五
七三一	暹羅海灣第一 タ子角至タ、グツト島	〇、二五	三三、一			二分一	三五
七三二	暹羅海灣第二 タクト島至リアント岬 (分圖) バン、バク、コン河、グラム島灣	〇、三一	三四、一			全	六五
七三三	暹羅海灣第三 リアント岬至クト島 (分圖) チエンタブン河	〇、二五	三四、一〇	四一、一一		全	六五
七三四	暹羅海灣第四 クト島至灣島	〇、二五	三三、一二	四一、七		全	六五
七三五	暹羅海灣第五 灣島至オビ島 (分圖) オビ島、ダマ島、錨地	〇、二五	三三、一二			全	六五

七二六	暹羅海灣諸分圖 ウエイ島一名クワン、ノイ島、バン ジャン島、サラセン灣	種々	三五、九			二分一	三五
七三七	暹羅海灣	〇、〇五	三五、六			全	六五
七三八	盤谷河一名湄南河 (分圖) アユシャ府ノ墟址	一、八〇	三七、一二			全	六五
七三九	コー、シチャン港	五、四〇	三四、一〇			二分一	三五
七四〇	ラコン泊地至タネ角	〇、二三	三四、九			全	六五
七四一	カバス島至ラコン泊地 (分圖) シンゴラ泊地、大レダン港、カ ランタン河口、ツリンガノ、パ タニ泊地	〇、一三	三五、六			全	六五
七四二	盤谷港	五、〇〇	四〇、七			二分一	三五
七四三	トロン島及カムプト附近	〇、五〇	三五、一〇	四一、九		全	六五
七四四	馬來半島東岸諸分圖 クアンタン河口、ジョアラ灣、パ ハン河口、ルムピン河口	種々	三七、一二			二分一	三五
七四六	暹羅海灣諸分圖 コー、プー、錨地及附近、リエム灣	種々	四二、一二			全	六五

菲律賓諸島及セレベス島附近諸島

番 號	圖 名	尺 度	刊 行 年 月	大 改 正 年 月	小 改 正 年 月	圖 積	定 價
六四五	呂宋島北部 附載バシイ水道及バリンタンク水道 (分圖)サン、ピオーブ港、ムサ灣、デマラ ンサン港、ビコピアン港、ゲリン クエ灣	〇、一〇	三八、八	四三、一一	大正二、一〇	大	九〇
六四六	巴旦列島 (分圖)イブゴス、サブタン兩島間海 峽、サンドミンゴ、イバナ	〇、四〇	二六、九		大正二、一〇	二分一	三五
六四七	馬尼刺灣 (分圖)マリベルス港	〇、五二	三三、二	大正二、一〇		全	六五
六四八	馬尼刺及カビテ錨地	二、四〇	三九、六	大正二、六		二分一	三五
六四九	サンタ、クルーズ港	二、四三	四三、一〇			二分一	三五
六五〇	呂宋島南東岸諸分圖 グバト港、マトノク灣及チクリン海峽	種々	三八、一一			四五、一 二分一	三五
六五一	呂宋島西岸諸錨地 サント、トーマス港、サン、フェルナ ンド港	種々	三七、一二			三八、七 二分一	三五
六五二	呂宋島至マスバテ島 包有チカチ島	〇、七三	三七、一二		大正二、一〇	全	六五

六五三	呂宋島北西岸諸分圖 サンチアゴ灣、ソルベク灣、サン、 エステバン港及ナルボ灣、ダリガ ヨス灣	種々	四一、三			二分一	三五
六五四	菲律賓諸島諸分圖第二 サン、ピセント港	種々	三七、一二			四〇、四 二分一	三五
六五五	菲律賓諸島諸港第一 ブスアンが島南側諸港、クリオン 港、パタン港、タリンダク港	種々	四〇、一二			四三、六 二分一	三五
六五六	菲律賓諸島諸港第二 パルアン灣、ルク灣、ルガ港、ロム ブロン港	種々	三二、九	三七、八		四一、六 二分一	三五
六五七	菲律賓諸島諸港第三 マウバン灣、リバス港、カトパロ ガン、ブリ及ガラジュアイ諸錨地、 バラサン港及附近、ホロンガン港	種々	四三、一〇			四四、九 全	六五
六五八	菲律賓諸島諸港第四 パサカオ錨地、ブシン港、ホカ、エン ガノ港、バラバガ港及ラオアン灣 プスコ港、アサインガ港	種々	三六、五	四五、四		二分一	三五
六五九	菲律賓諸島諸港第五 パラノグ港、カタインガン港、シ ボンガ港、スリガオ港、ガボ港	種々	三七、一二		大正二、一〇	全	六五

菲律賓諸島及セレベス島附近諸島

菲律賓諸島及セレベス島附近諸島

番 號	圖 名	尺 度	刊 行 年 月	大 改 正 年 月	小 改 正 年 月	圖 積	定 價	
六六〇	イロイロ海峡 (分圖) ギーマラス海峡、イロイロ河	一、四〇	四一、一〇			大正二、七	全	六五 <small>圓拾錢</small>
六六一	菲律賓諸島諸港第七 ガレラ港及バラデロ灣、カノアン港、サブラヤン錨地、コンセプシオン港	種々	三七、一二		大正二、二		二分一	三五
六六二	菲律賓諸島諸港第八 シブコ灣、ダビタン灣、カナラサ灣、サンタマリア港、パロムボ港、バシアウアン灣、レバク港、バラク港、ナシビト港、カガヤン錨地、アグサン河口	種々	三七、三	四三、一		四四、九	二分一	三五
六六三	菲律賓諸島諸錨地第一 カナウアン諸島サン、ジシント港	種々	三七、一二			四一、一二	八分一	一二
六六四	菲律賓諸島諸錨地第二 カシグラン灣、ウエスト、ジラサク灣、アラバト港、ラムボン港	種々	三七、一一	四三、一一			二分一	三五
六六五	セブ港及附近 (分圖) チナアン錨地、セブ錨地	二、四〇	三七、一二			四五、五	全	六五
六六六	ダナオ河及附近 (分圖) ダナオ河ノ上流	四、七〇	四四、三				二分一	三五

六六七	ルセナ錨地、パグピラオ灣及ラグイマノク港	一、三六	四一、一二			大正三、三	二分一	三五
六六八	ミンダナオ北岸諸分圖 ランガラン港、ミサミス港	種々	三七、一二				全	六五
六六九	菲律賓諸島及近海 モルッカ航門至馬尼刺	二、八〇	四四、五		大正三、三		全	六五
六七〇	セミラライリン及アムボロン島 附ミンドロ南部	一、〇〇	三七、一二	四〇、五		四五、五	全	六五
六七一	ニン灣及マンダオン港	三、〇〇	三七、一二		大正二、一〇		二分一	三五
六七二	ミンダナオ及セレベス間諸錨地 ベオ灣、サムボアラ灣、ミウル錨地、リルン泊地、セリー灣、ダブカン泊地、クルル錨地、ベッタ錨地、カムボン、ウル錨地、タグランダ及ルアン島間水道、ノース灣、カウイオ錨地、カリパエン灣、サワン泊地及ウル泊地、アランカー錨地、ダゴ灣、カラトン錨地、エサン灣	種々	三七、一二			四〇、三	二分一	三五
六七三	サン、ベルナルデノ海峡及ミンドロ海峡間 附載 附近諸島	〇、一〇	四一、四	大正元、八	大正二、一二		全	六五
六七四	セレベス海東部 (分圖) ミアングス一名パルマス島サウス、イースト錨地、サランガニ島ツマナオ港、サランガニ島ホライ港	〇、一〇	四三、三	四三、一二	大正二、九		全	六五

菲律賓諸島及セレベス島附近諸島

菲律賓諸島及セレベス島附近諸島

番 號	圖 名	尺 度	刊 行 年 月	大 改 正 年 月	小 改 正 年 月	圖 積	定 價
六七五	セレベス島北部略測諸分圖 ケマ泊地、コラ、コラ灣、ベラン灣、 コタ、ブナ泊地、ボラン、バンカ角 至モリリ角、ドミシル灣、パレリ及 リンチツ泊地、ボラン、ウキ灣、ア ムラン灣、ヒマナ灣、スマラタ泊 地、ムトン泊地、ビエンチャン灣	種 々	四一、五			大正二、一一 二分一	三五 圓拾錢
六七六	ボ ル ネ オ 及 ニ ユ ー ギ ニ 間 諸 分 圖 サイアン島、バヤヘ泊地、ボワチ錨 地、シミア泊地、ガム、スンギ泊地、 タルナ灣、サリバア島南東側錨地、 ウエダ泊地、マバ泊地、マンガニツ 灣、ビツヨリ一名ウオツサ泊地、リ ムベ海峽、タリツセ泊地、メナ ド泊地、リクパン泊地、ケットル ウエル灣、セレベス島北部	種 々	四一、四 四四、八			大正二、一一 四分一	三五
六七七	セレベス東岸諸錨地 ブルビ泊地、ゴロンタロ河、リムバ 灣、パジョング錨地、バグジャマ河 口、トミニ泊地、トトク灣、チラム タ港、ラムブヌ泊地	種 々	四〇、一一			二分一	三五

六七八	スル一名ミンドロ海東部 (分圖)クヨ島錨地	〇、一〇	大正二、七			大正二、一二 全	六五
六七九	東叢島東部西區	二、七五*	大正二、七			大正二、一一 全	六五
六八〇	東叢島東部東區 包有 フローレス海、パンダ海及 アラフラ海支那ニ至ル東 方諸航路	二、七五*	大正二、八			大正三、三 全	六五
六八一	サンベドロ灣至リアカン諸島 包有サン、ジュアニコ海峽	〇、七三	三六、一一	三九、一二		四五、五 二分一	六五
六八二	モツオ島至ルツノ角	〇、五八	三六、五			大正二、一一 二分一	三五
六八三	プジャダ灣	一、六七	三五、一二			二分一	三五
六八四	ルツノ角至ドンド角	〇、五九	三七、一一			大正二、一〇 全	六五
六八五	スル叢島 (分圖)スル泊地、マイアン錨地、ラミ ヌサ錨地	〇、一六	四四、七			大正三、三 全	六五
六八六	スル叢島諸港 マルサ灣、ダルリムプル港	種 々	三七、一二			二分一	三五
六八七	リブカン諸島至ナロ灣	〇、七二	三七、一二			四三、三 全	六五
六八八	ヅマンキラス灣	一、〇〇	三七、一二			四二、一〇 二分一	三五

菲律賓諸島及セレベス島附近諸島

菲律賓諸島及セレベス島附近諸島

六八

番 號	圖 名	尺 度	刊行年月	大改正年月	小改正年月	圖 積	定 價
六九〇	ムルシエラゴス灣	二、四〇	三七、一一			二分一	三五 <small>圓拾錢</small>
六九一	ハルセイ港	三、六四	三七、一一			二分一	三五
六九二	サン、ベルナルヂノ海峽及附近	〇、七三	三八、三		四五、三	全	六五
六九三	バタン島至サン、ベルナルヂノ島及ヒマガン灣至イナモク	〇、七二	三八、五		四五、一	全	六五
六九四	スアル港及カバリチアン灣附近	四、八〇	三九、一〇			全	六五
六九五	ボリナオ港及附近	二、七五	三九、一一			全	六五
六九六	スル叢島及ボルネオ北東岸 (分圖) ボンガオ港、ラバク島及シアツ シ島間水道ノ北口	〇、一〇	三七、六	四五、六	大正三、三	全	六五
六九七	菲律賓諸島諸分圖第三 サロマーカ港及ラボク灣、クルリ マオ港及ガン灣	種々	四〇、五			二分一	三五
六九九	マリソツケ島諸分圖 サンタ、クルーズ港及マサガサイ 灣、バナラカン港	種々	四五、五			二分一	三五

七〇〇	マシシロク港、マタルビ港及パラウイ グ灣	二、七〇	四二、一〇			二分一	三五
七五一	マラムパヤ浦	一、五〇	三六、五			全	六五
七五二	パラワン島	〇、一〇	三六、二	四四、六	四四、一〇	全	六五
七五三	マラヌット灣及ナコダ灣	二、六八	三七、三			四分一	二〇
七五六	プリンセサ港(ローヤリスト港)	一、八八	三五、七	三八、一	四一、一二	二分一	三五

菲律賓諸島及セレベス島附近諸島

六九

番 號	圖 名	尺 度	刊 行 年 月	大 改 正 年 月	小 改 正 年 月	圖 積	定 價
五四三	ジエッセルトン港	九、〇〇	三九、八			二分一	三、五 <small>圓拾錢</small>
五五一	パラムバンガン島及バラバック島諸 錨地 ノース港、カランドラン灣、サウ ス港、ダラワン灣、クラレンドン 灣	種 々	三七、一二			全	六五
五五二	タムベラン群島 (分圖)タムベラン灣	〇、九三	三六、五			全	六五
五五三	ミットフォード港	五、〇〇	三九、九			二分一	三五
五五四	バラバック海峡及婆羅、パラワン間諸 水道	〇、五〇	三五、一一			全	六五
五五六	サムバー角至ベラス、バサー角	〇、四〇	大正二、九			大	九〇
五五八	ランカヤン至サンダカン港	〇、七五	三七、七			全	六五
五五九	ダーベル灣	〇、七五	三七、五			大	九〇
五六〇	マルヅ灣 (分圖)マルヅ河錨地及タンジョン、バ ツ錨地、カッチ、ファクトリー 錨地	一、〇〇	四三、三			全	六五
五六一	マラワレ島至ランカヤン	〇、七五	三七、五	四一、一〇	四三、一	全	六五

五六二	婆羅北西岸第三 サラワク河至シリク岬	〇、二五	三四、一			二分一	三五
五六三	婆羅北西岸第四 シリク岬至タタン角	〇、二五	三四、一			二分一	三五
五六四	ボルネオ諸分圖 クダト港	三、〇〇	四二、九			全	六五
五六五	婆羅北西岸第五 タタン角至パラム角	〇、二五	三四、一	大正二、一〇		二分一	三五
五六六	アムボン灣及ウスカン灣 (分圖)アバイ河上流	四、〇〇	大正二、四			全	六五
五六七	アムボン灣至サムパンマンギオ角	〇、五〇	三四、一一	四五、二		全	六五
五六八	ダムピル角至ガヤ頭 包有ガヤ島	二、五〇	四一、八			全	六五
五六九	ノソン角至アムボン灣	〇、五〇	四四、二			全	六五
五七〇	ブルニ河 (分圖)ブルニ河内門洲	三、二〇	三四、一〇			二分一	三五
五七一	ムアラ港及ブルニ河附近 (分圖)外錨地及ムアラ門洲	二、三〇	三六、一一			全	六五
五七二	ビクトリア港	六、〇〇	三四、一〇			二分一	三五
五七三	ラプアン島 (分圖)ラップルス錨地	一、〇〇	四〇、六	大正二、九		二分一	三五
五七四	ボルネオ北西岸第六 パラム角至ノソン角	〇、二五	三四、一〇	大正二、五	大正三、二	全	六五

番 號	圖 名	尺 度	刊 行 年 月	大 改 正 年 月	小 改 正 年 月	圖 積	定 價
五七五	サラワク河 (分圖)サラワク河一部	一、〇〇	三四、一二		四五、三	全	六五 <small>圓拾錢</small>
五七六	ボルネオ北西岸第二 アビ角至サラワク	〇、二五	三五、一二	四三、一	四五、三	二分一	三五
五七七	ナツナ諸島諸分圖 セダナウ水道、ローヤリスト港、テ ロツク、セラハン至テロツク、ラナイ、 パンジャン海峡、ラウト島、ラ、プレ ース海峡及附近	種々	四三、五			全	六五
五七八	バユング角至ダツ角 包有南ナツナ群島	〇、三六	四三、二		四三、八	全	六五
五七九	北ナツナ諸島	〇、三六	四三、四		四五、六	大	九〇
五八〇	アナムバ列島北東群島	〇、九八	三四、一二		三七、一一	全	六五
五八一	アナムバ列島	〇、四二	三五、三		四三、一二	全	六五
五八二	シブコ灣北西部	〇、七三	三七、六		大正三、二	全	六五
五八三	ボンチアナク至バユング角	〇、三六	四二、一〇		大正三、一	全	六五
五八四	マサ、チガ島至ボンチアナク	〇、三五	四三、四		大正三、一	全	六五

五八五	ベラス、バサー角至マサ、チガ島	〇、三六	大正元、八		大正二、九	全	六五
六八九	マカッサル海峡北部 (分圖)ネグリ、バル灣、リンガダン泊 地及ベロンリオー灣	〇、一〇	三七、六	四一、二	大正二、一二	全	六五
六九八	セサジャプ及ブルンガン河	〇、四九	四〇、六		四五、五	全	六五

麻刺加海峽

番 號	圖 名	尺 度	刊行年月	大改正年月	小改正年月	圖積	定 價
四八〇	リオ海峽	〇、六五	三五、一二			全	六五 <small>圓拾錢</small>
四八一	新嘉坡至チオマン島	〇、二四	三五、三			二分一	三五
四八二	新嘉坡海峽	〇、六六	三五、七			大	一、〇〇
四八三	ヅリアン、スギ及チヨムホル諸海峽	〇、六五	三五、三			二分一	三五
四八四	ペラク河附近 (分圖)ペラク河	一、〇〇	三五、五			二分一	三五
四八五	チンチン諸島及水道	三、〇〇	三六、二			全	六五
四八八	ブタン群島至ベララ島	二、五〇	三五、五			大	一、〇〇
五八六	バンカ海峽至新嘉坡	〇、一五	三六、七	三八、一一		全	六五
五八七	バンカ海峽	〇、四一	三八、八			全	六五
五八八	カリマタ海峽	〇、一五	三六、六	四五、三		全	六五
五八九	バンカ及ガスバル海峽 (分圖)ナンカ諸島	〇、一四	三四、九	四五、一		全	六五

新嘉坡、麻刺加海峽及スマトラ東岸

〔關係水路誌 支那海水路誌第五卷上〕

五九〇	バンカ海峽附近 (分圖)ムントク泊地	〇、二五	三六、五	三七、一〇		大正三、一	全	六五
五九一	バンカ海峽南口 ルシパラ水道及スマントン水道	〇、七〇	三五、一〇	四一、七		四一、九	全	六五
五九二	ガスバル海峽	〇、四〇	四一、六			大正三、一	全	六五
五九五	タンジョン、バンドン附近	一、三二	四〇、六			四五、七	二分一	三五
六一八	アチエー頭至ダイアモンド角 (分圖)オレーレ灣及アチエー河、アラクン、ツル川、ラジャ川、タミアン川、エザ、ラジュ、シムパン、オリム川、クラン、シムパン、ラツヤ灣、ルケン及サント灣、ラムパレ灣、ギゲン泊地	〇、二一	三三、一一			四〇、五	全	六五
六一九	ダイアモンド角至ベララ島 (分圖)テリ川	〇、一五	三三、三	四〇、五		大正三、一	二分一	三五
六二〇	麻刺加海峽 附載馬來半島東岸部	四、八〇	三七、一一	四五、四		大正三、三	全	六五
六二一	麻刺加海峽諸錨地 ウオンテラー灣、アラン、アラン錨地、ムアル河	種々	四四、九				二分一	三五
六二二	ラチャド角至新嘉坡	〇、二五	三四、三			大正二、四	大	九〇
六二三	ピラミッド淺灘至ベサル島	〇、五〇	三七、一二			四三、五	二分一	三五

新嘉坡、麻刺加海峽及スマトラ東岸

番 號	圖 名	尺 度	刊 行 年 月	大 改 正 年 月	小 改 正 年 月	圖 積	定 價
五九三	サンダ海峽及附近 (分圖) フォース角至カールド、アン シエル泊地、カラムバヤン港 ニユー、アンシエル泊地	〇、二三	三七、一二		大正三、三	全	六五 <small>圓拾錢</small>
五九四	テロク、ベツン	二、七〇	三四、一〇		大正三、三	四分一	二〇
五九六	蘇麻答臘西岸諸分圖 シマラペー灣及シベルト灣、ブ ンガ灣、ハローック灣、カウル、名サ ムバト灣、シウパン灣、ピサン港 及クロエ泊地、セメバアイ灣	種々	三四、六		大正二、九	二分一	三五
五九八	コニンジン灣及バダン泊地	五、一四	三四、六		四三、七	二分一	三五
五九九	マサン角至インドラアラ角	〇、二八	三四、九	三七、一二	大正三、三	全	六五
六〇〇	蘇麻答臘西岸諸分圖 バンジャク諸島、タパヌリ灣及マ ンサラル島、ダプス泊地、ダプジョ ン泊地、タパヌリ港、マンサラル灣	種々	三四、五		大正三、三	二分一	三五

六〇一	スマトラ北西岸諸分圖 ブラス島及スマトラ間諸航門、 ラムプジャン海峽	種々	四一、一二			全	六五
六〇二	スマトラ西岸第一 アチエー頭至チンクク灣 (分圖) メラブ、クワラ、パツ及スス、 スス、アブン、マキ灣、タムバ ト、ツアン灣、トルモン泊地、 パロス泊地、アエル、バンギ エス泊地、プリアマン泊地、 チコ泊地、ラジャ海峽、ナタ ル泊地	四、四〇*	三六、二	大正元、九	大正三、三*	全	六五
六〇三	スマトラ西岸第二 チンクク灣至サンダ海峽 (分圖) シカカプ海峽、エンガノ灣、ベ リムピン灣、パロヒア泊地、 シマンガンシヤ泊地、ラプア ン、ジャウ泊地、テヌムバン灣、 シラアラ泊地、ベケンス灣、 ベンクレーン泊地	〇、〇七	四〇、九		四五、二	全	六五

番 號	圖 名	尺 度	刊 行 年 月	大 改 正 年 月	小 改 正 年 月	圖 積	定 價
六〇四	スマトラ西岸諸地諸分圖 シナバン灣、ラムベソイ灣、リウア 及レホン灣、シドール灣、クルン、ラ バ灣、ルアグンザ灣、ダラム灣、シ アバ灣、大小シマルル島間水道、 タバク灣、カトレイ灣口、シルガ イ灣、シンケル泊地、シンケル河、 テルロ泊地、ナク錨地	種々	三五、四	四四、五	大正三、三	二分一	三五
六〇六	スマトラ西岸諸錨地第二 リガス及チャラン灣、タルサン灣、 タベカト灣	種々	四〇、一		四一、九	二分一	三五
六〇七	スマトラ諸分圖 ラプアン、バジャウ灣、シマルル島 一名バビ島、サバン灣、ルピア島錨 地	種々	三五、一〇	四〇、二	大正三、二	二分一	三五
六〇八	スマトラ南岸諸分圖 ザツフエン諸島、キルアン灣	種々	四〇、一〇		大正二、八	二分一	三五
六〇九	東叢島西部西區 包有 ジャバ海及支那ニ至ル南方 諸航路	二、七五*	三七、一二	四五、二	大正三、三*	全	六五

六〇〇	ジャバ沿岸諸分圖 チエリボン泊地、セゴロ、ウエダ灣、 チラチャブ港、カムバンガン島内 側水道、パチタン灣、パンガル灣、 ジャバラ泊地、チタンド灣、サンカ プラ灣、セマラン灣、ザンド灣	種々	大正二、七			二分一	三五
六一一	バタバア泊地	一、〇〇	三六、六	四三、一一	大正三、三	全	六五
六一二	ジャバ北岸諸分圖 ツバン泊地、テガル泊地、プロホリ ンゴ泊地、グリモン、ジャバ泊地、ベ スキ泊地	種々	大正二、一二			全	六五
六一三	ジャバ南岸諸分圖 チ、ラウテウレウン灣、ウインコオ プス灣	種々	大正二、五		大正三、三	二分一	三五
六一七	東叢島西部東區	二、七五*	大正二、七		大正三、三	全	六五
七四八	ジャバ島西部	〇、一四	三六、一二	四四、一	大正三、三*	大	一、〇〇

番 號	圖 名	尺 度	刊行年月	大改正年月	小改正年月	圖 積	定 價
七四五	ポケット港 <small>一名トンカ港</small>	一、九五	三七、五			四分一	四拾錢 二一〇
七六一	バッセイン河至ペナン島 包有 アンダマン列島、ニコバル列島及スマトラ北岸	三、〇〇*	三七、一二	四四、四	大正三、三	全	六五
七六二	コロンジ島至ホワイト角	〇、二〇	三八、一		大正二、一一	大	一、〇〇
七六三	ラングーン河及附近 (分圖)ラングーン港、チャイナ、バキル河口	一、三五	三八、三	四〇、一一	大正三、一	大	一、〇〇
七六四	イラワヂ河第一 河口至ラングーン及プロメ	〇、三三	三八、一			全	六五
七六五	イラワヂ河第二 プロメ至エアンダゴ	〇、三三	三七、一二			全	六五
七六七	モールメーン河及附近	一、二〇	三七、一二		四一、八	全	六五
七六八	モールメーン港	五、九〇	三七、一二			二分一	三五
七六九	エー河附近	二、〇〇	三七、一二			全	六五

七七〇	ホワイト角至メルギ	〇、二六	三七、一二			四五、六	全	六五
七七二 ^甲	メルギ叢島北部 ロード、ラフパロー島至メルギ	〇、三〇	三七、一二	四一、一〇	大正三、二	全	六五	
七七二 ^乙	メルギ叢島南部 サエル諸島至ロード、ラフバラ島 (分圖)レンソン、ビクトリア、ポイント港	〇、二五	三七、一二	四四、四	四四、一二	全	六五	
七七三	メルギ港附近	〇、九七	三八、一		四〇、七	全	六五	
七七四	メルギ港	四、〇〇	三八、一		四〇、七	全	六五	
七七五	ヘースチングス港及附近諸島	一、〇〇	三七、一二			二分一	三五	
七七六	サエル島至麻刺加海峡西口ランカウイ島 包有 サラン一名シヤングシールン島	〇、一五	三七、一二	大正元、九		全	六五	
七七七	モールメーン河至エー河	〇、五〇	三九、五		四四、三	全	六五	
七七八	タボイ河	一、〇〇	三七、一二			全	六五	
七七九	ヒンゼ灣	二、一〇	三九、六			全	六五	
七八〇	ベンチンク海峡	一、〇〇	三九、九			二分一	三五	

雜用海圖

一、一般參考用其ノ他ノ用途ニ對シ攜帶ノ便利ヲ旨トシ海軍海圖全部ヲ薄紙ニ印刷シテ發行ス

一、本圖ハ航海用海圖ト同一ノ原版ニ依リ印刷シタルモノナレトモ印刷後ノ改補ヲ加ヘス且ツ紙質伸縮多キヲ以テ航海用ニ適セサルモノトス

一、本圖ノ定價ハ海軍海圖定價ノ十分ノ三トス

水路誌及同追補

卷名	地	方	刊行年月	定價
日本水路誌第一卷 <small>第一版</small>	本邦一般情勢、氣候、海流、航路等、東京海灣、本洲東岸及南方諸島		三七、一二	一、五七〇 <small>圓拾錢厘</small>
日本水路誌第二卷上 <small>第一版</small>	本洲南岸、四國南岸、九州東岸		四二、九	六〇〇
日本水路誌第二卷下 <small>第一版</small>	本洲南岸、四國南岸及九州東岸ノ内各地		大正二、九	一三〇
日本水路誌第二卷下 <small>第一版</small>	南西諸島、臺灣、澎湖列島		四一、一〇	九〇〇
日本水路誌第二卷下 <small>第一版</small>	南西諸島、臺灣及澎湖列島ノ内各地		大正三、一	二五〇
日本水路誌第三卷 <small>第二版</small>	内海、紀伊水道、豊後水道		四四、三	一、〇〇〇
日本水路誌第三卷 <small>第二版</small>	内海及豊後水道ノ内各地		大正二、九	一五〇
日本水路誌第四卷 <small>第一版</small>	九州北岸、西岸、南岸、本洲北西岸及北岸		四〇、六	一、三〇〇
日本水路誌第五卷 <small>第二版</small>	北洲、千島列島、樺太南部		四五、三	一、四〇〇
日本水路誌第六卷	朝鮮全岸		四四、一二	一、四〇〇
露領沿海州水路誌	露領沿海州、樺太北部及堪察加半島		大正元、一一	一、〇〇〇

水路誌及同追補

番 號	地	方	刊行年月	定 價
六四	鳴門潮流及潮信記事 (附圖別包)		三六、一一	圓拾錢七五〇
八一	南方諸島		三八、一一	一三〇
八七	湖南、常德航路		三九、七	八〇
九四	平戶瀨戶		四一、三	一三〇
九五	漢口岳州間、岳州長沙間、長沙常德間最減水期及常德桃源間最高水期水路狀況		四二、三	三〇〇
九八	仙女廟水路探究記事、鄱陽湖及贛江、岳州宜昌間 (附圖六) (葉別包)		四五、三	五〇〇

水路雜俎

番 號	註	記	刊行年月	定 價
一	東亞細亞諸海ノ颶風(圖付)		三六、九	圓拾錢四五
二	北海道氣象		三七、五	四五〇
三	緯度發見ノ一法、經線儀運搬方及注意		三八、五	四〇
四	本邦海流調査		三八、五	二二〇
五	霧中羅針自差ヲ求ムルノ法、商船常航路ニ於ケル未發見岩ニ關スル意見、大洋ノ波浪		三八、一二	八〇
六	明治三十九年八月軍艦高雄遭颶記事		三九、九	二五
七	支那沿海ニ於ケル霧ノ記事(圖付)		三九、一〇	四五

卷名	註	記	刊行年月	定價
羅針儀自差論	羅針自差ノ總論及其測定法ヲ解ケルモノ		二〇、三	六拾錢 六〇〇
風理一斑	風理ノ要項ヲ摘記セルモノ		二二、七	一七〇
海上氣象學	航海ニ關スル風候及海流等ヲ解ケルモノ <small>ア子ロイド驗氣器ハ他ノ驗氣器ニ比スルニ簡便ニシテ有益ナルコトヨリ其組織取扱等ヲ精シク解ケルモノ</small>		二三、八	八〇〇
支那海之颶風	香港電報發行所ノ出版ニシテ支那海全部ノ颶風ニ關スル記事ヲ譯出シタルモノ		二五、一一	二〇〇
學海探究之指針	天文、氣象、水路、金石、植物等各學科ノ探究指針		二七、九	二九〇
暴風問答	英國「リパープール」地方海務局試驗委員長豫備海軍大尉「マクナブ」ノ著述ニシテ颶風ニ關スル要件ヲ問答體ニ簡記セルモノ		二七、三	一〇七〇
水路測量書第一改版	英國海軍少將「ワートン」氏ノ著述(千八百九十八年第一改版譯成シタルモノ)		三〇、三	二二〇
水路測量用諸表	水路測量用ノ諸表ヲ集成シタルモノ		四三、一〇	一三五〇
回旋暴風要覽	英國水路部ニ於テ發行ノ上航海ノ無比ノ指導書トシテ英國諸艦船ヘ供給セルモノヨリ譯刊シタルモノ		四三、一〇	八〇〇
潮候測定心得	英米諸邦等ニテ採用シタル最新檢潮調和分解法ヲ掲載シタルモノ		三一、一	一五〇
			三二、一〇	三五〇

水路圖誌改補心得第一改版			大正二、一〇	五〇
羅針修正法	最近ノ經驗ニ基キ艦船羅針修正實地上ノ手引トシテ吳鎮守府測器庫員ノ編述スル所ニ係ル		三五、六	二〇〇
磁氣學及羅針儀自差	英人「ジョン、メリフィールド」氏著「マグネチズム、エンド、デヴィエーショ」ン、オヴ、ゼ、コムパス」ト稱スル書ヲ譯刊シタルモノ		三七、七	四四〇
索星指針	英國海軍「スタッフ、コンマンドル、マルチン」氏ノ著書ヲ譯成シタルモノ		三七、一二	四五〇
航海訣	英國水路部海圖科長少佐「トーマス、エー、ハル」氏ノ著書ヨリ抄譯シタルモノ		三八、三	二二〇
日本沿岸氣象表	吳海軍測器庫ノ編纂ニ係ル本邦沿岸ノ氣象ニ關シ各種ニ類別詳説セルモノ		四〇、四	六五〇
極東颶風論	馬尼刺觀象臺長「ジョセ、アルゲ」氏ノ著「ゼ、サイクローンス、オブ、ゼ、ファー、イースト」ニ千九百〇四年再版ヲ譯成シタルモノ		四四、三	二、〇〇〇
日本近海氣象圖	明治十五年ヨリ同四十三年ニ至ル二十九年間ノ帝國艦船ノ海上氣象報告ヲ採收シ中央氣象臺測候所、海軍望樓隣邦氣象觀測所ノ各觀測成績ヲ參酌シ調製セルモノ		大正二、六	二、五〇〇
大正三年海軍航海年表			大正二、七	一、〇〇〇
水路告示集			大正二、三	二〇〇
刊行水路圖誌目錄			年刊 (毎年一月)	二〇〇

Vol. III. Min river to the mouth of the Yang tse kiang, 1905...	123
Vol. IV. Yang tse kiang, 1906.....	121
Vol. V. Part I. Malacca strait and Shingapore strait, 1908....	245
Vol. V. Part II. West coast of Sumatra; Western half of Java; Sunda strait to Shingapore strait, 1909.....	295
Vol. VI. Part I. West and north-west coasts of Borneo; Southern islands of China sea; Balabac strait and approaches, 1908.....	225
————— Supplement, No. 1., 1909.....	65
Vol. VI. Part II. East coast of Malay peninsula to the Chu-kiang or Canton river entrance, 1910.....	135
Vol. VII. Part I. Western portion of Philippine islands and east coast of Borneo, 1908.....	220
Vol. VII. Part II. Eastern and southern portions of Philippine islands and approaches to Celebes sea, 1910.....	175
Bengal Wan Tōsoku Suirosi (Pilot for the east coast of Bay of Bengal). Bassein river to Salang island, 1913.....	100
Taiyō Kōrosi (Ocean Passages for THE WORLD), 1896.....	142

THIN PAPER CHARTS FOR REFERENCE USE.

For general reference, we have published a special thin paper edition of the whole series of Naval Charts.

This edition has been printed from the actual plates used for printing the Navigating Charts, but inasmuch as it does not contain the additions and corrections made in the Navigating Charts since their press, and also as the paper is very liable to contraction and distortion, this issue should not be used for purposes of navigation.

The thin paper charts are sold at a reduction of 70 per cent on the published price of the Naval Charts.

SAILING DIRECTIONS.

Title.	<i>Price. Sen.</i>
Nippon Suiroshi (Japan Pilot),	
Vol. I. General remarks, Climate, Currents, Passages, &c. Gulf of Tokyo; East coast of Honshū and Southern islands, 1904.....	94
Vol. II. Part I. South coasts of Honshū and Shikoku; East coast of Kyūshū, 1909.....	60
————— Supplement, No. 1., 1913.....	13
Vol. II. Part II. South-Western islands; Taiwan and Hōko islands, 1908.....	90
————— Supplement, No. 1., 1914.....	25
Vol. III. Naikai; Kii suidō and Bungo suidō, 1911.....	100
————— Supplement, No. 1., 1913.....	15
Vol. IV. North, west and south coasts of Kyūshū; North-west and North coasts of Honshū, 1907 ...	126
Vol. V. Hokushū; Chishima islands and southern portion of Karafuto, 1912.....	140
Vol. VI. Chōsen, 1911.....	140
Roryōyenkaishū Suiroshi (Russian Maritime Province Pilot).	
Russian Maritime province; Northern portion of Karafuto and Kamchatka peninsula, 1912.....	100
Shinakai Suiroshi (China Sea Pilot),	
Vol. I. General remarks, Climate, Currents, Passages, &c. Eastern sea; Yellow sea; Pechili gulf and Liantung gulf, 1905.....	138
Vol. II. Canton river entrance to Haitan strait, 1905.....	234
————— Supplement, No. 1., 1907.....	30

No.	Title of the Chart.	Pub. or Corr.	Scale.	Size.	Price. Sen.
WINDS, CURRENTS, TRACKS, INDEX CHARTS, &c.					
[3001]	Chart of the heavens	1891		$\frac{DE}{4}$	20
[3002]	The world	1887	d 0.12	$\frac{inch\ inch}{50 \times 29}$	120
[3003]	Mean lines of equal horizontal force, 1907	1907		$\frac{DE}{2}$	35
[3004]	Lines of equal magnetic dip, 1907...	1907		$\frac{DE}{2}$	35
[3005]	The world:— Curves of equal magne- tic variation, 1912	1912		DE	65
[3006]	Great circle sailing chart of North Pacific ocean	1892		DE	65
[3007]	The track chart of Pacific ocean.....	1888	d 0.19	DE	65
[3009]	General chart of the Yang tse kiang and its tributaries	1910	d 2.30	DE	65
[3010]	Mean lines of equal vertical force, 1907.....	1907		$\frac{DE}{2}$	35
[3011]	Signs and abbreviations adopted in the Naval charts.....	1907		$\frac{DE}{4}$	20
[3012 ^A]	Index chart 1., General charts (North-west part of Pacific ocean). <i>Annually.</i>			$\frac{DE}{2}$	10
[3012 ^B]	Index chart 2., Hokushū, Karafuto and Chishima islands with Russian Tartary..... <i>Annually.</i>			$\frac{DE}{24}$	10
[3012 ^C]	Index chart 3., Honshū, Shikoku and Kiūshū with the E. part of Chōsen and the S. part of Russian Tartary..... <i>Annually.</i>			$\frac{DE}{2}$	10

No.	Title of the Chart.	Pub. or Corr.	Scale.	Size.	Price. Sen.
[3012 ^D]	Index chart 4., South-west islands, Chōsen and China.....	<i>Annually.</i>		$\frac{DE}{2}$	10
[3012 ^E]	Index chart 5., Philippine islands and E. part of Eastern Archipelago. <i>Annually.</i>			$\frac{DE}{2}$	10
[3012 ^F]	Index chart 6., China sea and W. part of Eastern Archipelago.....	<i>Annually.</i>		$\frac{DE}{2}$	10
[3014]	Coal and telegraph chart.....	1912	d 0.12	$\frac{inch\ inch}{45.5 \times 25.5}$	90
[3015]	Tracks for full powered steam vessels.	1913	d 0.12	$\frac{inch\ inch}{50 \times 29}$	150
[3017]	Index chart of the Sailing directions.	1909		$\frac{DE}{4}$	5
[3018]	Diagram to facilitate the obtaining a ship's position by Samner's method.	1905		$\frac{DE}{2}$	25
[3019]	Diagram for obtaining the reduction in ex-meridian altitude observation.	1905		$\frac{DE}{2}$	20
[3020]	Speed, time and distance diagram...	1910		$\frac{DE}{2}$	25
[3021]	Mooring and manoeuvring boards for fleet perposes	1911		$\frac{inch\ inch}{20 \times 20}$	30
[3022]	Curves of equal magnetic variation 1912— Indian and Western Pacific oceans.	1913		DE	65
[3023]	Curves of equal magnetic variation 1912— Eastern Pacific ocean.	1913		DE	65
	Meteorological charts of the adjacent seas of Japan.....	1913		DE	2.50

No.	Title of the Chart.	Pub. or Corr.	Scale.	Size.	Price. Sen.
BAY OF BENGAL, EAST COAST.					
[745]	Puket or Tongka harbour	1904	1.95	$\frac{DE}{4}$	20
[761]	Bassein river to Pulo Penang, including the Andaman and Nicobar islands and the north coast of Sumatra	1911	d 3.00	DE	65
[762]	Koronge island to White point	1905	0.20	$DE \& \frac{DE}{2}$	100
[763]	Rangoon river and approaches. (Plans : — Port of Rangoon. Entrance of China Bakir river.)	1907	1.35	$DE \& \frac{DE}{2}$	100
[764]	Irrawaddy river, sheet 1., from the sea to Rangoon and Prome	1905	0.33	DE	65
[765]	Irrawaddy river, sheet 2., from Prome to Yeandabou	1904	0.33	DE	65
[767]	Moulmein river and approaches	1904	1.20	DE	65
[768]	Moulmein harbour	1904	5.90	$\frac{DE}{2}$	35
[769]	Approaches to Yé river	1904	2.00	DE	65
[770]	White point to Mergui	1904	0.26	DE	65
[772 ^A]	Northern part of Mergui archipelago : — Lord Loughborough island to Mergui	1908	0.30	DE	65
[772 ^B]	Southern part of Mergui archipelago : — Sayer islands to Lord Loughborough island (Plan : — Renong anchorage. Victoria Point harbour.)	1911	0.25	DE	65
[773]	Approaches to Mergui harbour	1905	0.97	DE	65
[774]	Mergui harbour	1905	4.00	DE	65

No.	Title of the Chart.	Pub. or Corr.	Scale.	Size.	Price. Sen.
[775]	Hastings harbour and the adjacent islands	1904	1.00	$\frac{DE}{2}$	35
[776]	Sayer islands to Lankawi island, Malacca strait entrance, including Salang or Junkseylon island	1912	0.15	DE	65
[777]	Moulmein river to Yé river	1906	0.50	DE	65
[778]	Tavoy river	1904	1.00	DE	65
[779]	Hinzé basin	1906	2.10	DE	65
[780]	Bentinck sound	1906	1.00	$\frac{DE}{2}$	35

No.	Title of the Chart.	Pub. or Corr.	Scale.	Size.	Price. Sen.
[601]	Plans on the north west coast of Sumatra:— Passages between Pulo Bras and Sumatra. Lampujang strait.....	1908	Var.	DE	65
[602]	Sheet 1.: Aceh head to Chingkuk bay. (Plans:— Melabu. Kwala Batu and Susu Susu. Bubun. Maki bay. Tapat Tuan bay. Trumon road. Baros road. Ayer Bangies road. Priaman road. Tiko road. Raja strait. Natal road.).....	1912	d4.40	DE	65
[603]	Sheet 2.: Chingkuk bay to the strait of Sunda. (Plans:— Strait of Sikakap. Engano bay. Belimbing bay. Barohia anchorage. Simanganja road. Labuan Jau road. Tenumbang bay. Silabulabu anchorage. Vekens bay. Benkulen road.)...	1907	0.07	DE	65
[604]	Plans of anchorages on the west coast of Sumatra:— Sinabang bay. Lambesoi bay. Riau and Lehong bays. Sidoh bay. Krung Raba bay. Telok Luagundi. Telok Dalam. Siaba bay. Channel between Great and Little Simalur islands. Tapak bay. Entrance to Katorei bay. Silugui bay. Singkel road. Singkel creek. Tello roadstead. Naku anchorage.....	1911	Var.	$\frac{DE}{2}$	35
[606]	Anchorages on the west coast of Sumatra:— Rigas and Chalang bays. Tarusan bay. Tabekat bay...	1907	Var.	$\frac{DE}{2}$	35
[607]	Plans in Sumatra:— Labuan-Bajau bay. Simalur island or Pulo Babi. Sabang bay. Rubia island anchorage	1907	Var.	$\frac{DE}{2}$	35
[608]	Plans on the south coast of Sumatra:— Zutphen islands. Kiluang bay.....	1907	Var.	$\frac{DE}{2}$	35

No.	Title of the Chart.	Pub. or Corr.	Scale.	Size.	Price. Sen.
[609]	Eastern archipelago, western portion, part I, including the Java sea and the southern passages to China.....	1912	d 2.75	DE	65
[610]	Plans on the coasts of Java:— Cheribon road. Segoro Wedi bay. Chilachap inlet. Channel inside Kambangan island. Pachitan bay. Pangul bay. Japara road. Chitando inlet. Sankapura bay. Semarang bay. Zando bay.....	1913	Var.	$\frac{DE}{2}$	35
[611]	Batavia roads.....	1910	1.00	DE	65
[612]	Plans on the north coast of Java:— Tuban road. Tegal road. Krimon Java road. Besuki road.....	1913	Var.	DE	65
[613]	Plans on the south coast of Java:— Chi lauteureun bay. Wynkoops (Pelabuon Ratu) bay.....	1913	Var.	$\frac{DE}{2}$	35
[617]	Eastern Archipelago, western Portion- Part 2.....	1913	d 2.75	DE	65
[748]	Island of Java, western portion.....	1911	0.14	DE& $\frac{DE}{2}$	100

No.	Title of the Chart.	Pub. or Corr.	Scale.	Size.	Price. Sen.
[622]	Cape Rachado to Singapore	1901	0.25	DE & $\frac{DE}{4}$	90
[623]	Approaches to Malacca, Pyramid shoal to Pulo Besar	1904	0.50	$\frac{DE}{2}$	35
[625]	Singapore road	1912	7.50	DE	65
[626]	Keppel harbour (New harbour).....	1908	12.00	DE	65
[627]	Singapore main strait, Tree island to Batam bay	1911	0.99	$\frac{DE}{2}$	35
[629]	Channels between Sumatra, Linga and Singkep	1905	0.25	DE	65
[631]	Plans on the east coast of Sumatra:— Langsar bay. Birim river entrance Langsar river entrance.	1907	Var.	$\frac{DE}{2}$	35
[632]	Aru bay.....	1907	1.20	$\frac{DE}{2}$	35
[633]	North approach to Klang strait.....	1911	1.15	$\frac{DE}{2}$	35
[634]	Port Swettenham	1910	9.70	DE	65
[635]	Klang strait and approaches	1911	1.40	DE	65
[636]	Pulo Berhala to Cape Rachado	1908	0.25	DE & $\frac{DE}{8}$	90
[637]	Penang harbour and approaches.....	1910	1.43	DE	65
[642]	Penang harbour.	1910	2.95	$\frac{DE}{2}$	35

No.	Title of the Chart.	Pub. or Corr.	Scale.	Size.	Price. Sen.
THE WEST COAST OF SUMATRA AND JAVA ISLAND.					
[593]	Sunda strait and approaches. (Plans:— Fourth point to Old Anjer. Kalamayang harbour. New Anjer road.)	1904	0.23	DE	65
[594]	Telok Betung	1901	2.70	$\frac{DE}{4}$	20
[596]	Plans on the west coast of Sumatra:— Simalapeh and Siberut bays. Bunga bay. Hurlock bay. Kawur or Sambat bay. Siuban bay. Pisang harbour and Kroé road. Semebaai bay.	1901	Var.	$\frac{DE}{2}$	35
[598]	Koninginne bay and Padang road.	1901	5.14	$\frac{DE}{2}$	35
[599]	Ujong Masang to Ujong Indrapura.	1904	0.28	DE	65
[600]	Anchorage on the west coast of Sumatra:— Banjak islands and adjacent coast of Sumatra. Tapanuli bay and Pulo Mansalar. Tapus road. Tabujong road. Tapanuli harbour. Mansalar bay	1901	Var.	$\frac{DE}{2}$	35

No.	Title of the Chart.	Pub. or Corr.	Scale.	Size.	Price. Sen.
[689]	Strait of Makassar, north part. (Plans:— Negri Baru bay. Linga- dang road and Belonlioh bay.)...	1908	0·10	DE	65
[698]	Sesajap and Bulungan rivers.....	1907	0·49	DE	65

**SINGAPORE, MALACCA, STRAITS AND THE
EAST COAST OF SUMATRA.**

[480]	Rhio strait	1902	0·65	DE	65
[481]	Singapore to Tioman island	1902	0·24	$\frac{DE}{2}$	35
[482]	Singapore strait	1902	0·66	DE& $\frac{DE}{2}$	100
[483]	Straits of Durian, Sugi, and Chombol.	1902	0·65	$\frac{DE}{2}$	35

No.	Title of the Chart.	Pub. or Corr.	Scale.	Size.	Price. Sen.
[484]	Approaches to Perak river. (Plan:— Perak river.)	1902	1·00	$\frac{DE}{2}$	35
[485]	Dinding islands and channel	1903	3·00	DE	65
[488]	Butang group to Pulo Berhala	1902	2·50	DE& $\frac{DE}{4}$	100
[586]	Banka strait to Singapore	1905	0·15	DE	65
[587]	Banka strait	1905	0·41	DE	65
[588]	Carimata strait.....	1912	0·15	DE	65
[589]	Banka and Gaspar straits. (Plan:— Nangka islands.).....	1912	0·14	DE	65
[590]	Banka strait and approaches. (Plan:— Muntok road.).....	1904	0·25	DE	65
[591]	Banka strait, south entrance, showing the Lucipara and Stanton channels.	1908	0·70	DE	65
[592]	Gaspar strait.....	1908	0·40	DE	65
[595]	Approaches to Tanjong Pandan	1907	1·32	$\frac{DE}{2}$	35
[618]	Acheh head to Diamond point. (Plans:— Olehléh bay and Acheh river. Arakun Dur river. Raja river. Tamiang river. Edie Rajut river. Simpang Olim ri- ver. Kluang bay. Krung Raja bay. Balken and Sand bays. Lambaleh bay. Gi Ghen road.)..	1900	0·21	DE	65
[619]	Diamond point to Pulo Berhala. (Plan:— Deli river.)	1907	0·15	$\frac{DE}{2}$	35
[620]	Malacca strait, with part of the east coast of the Malay peninsula	1912	d 4·80	DE	65
[621]	Anchorage in Malacca strait:— Wan- derer bay. Arang Arang anchorage. Muar river.....	1911	Var.	$\frac{DE}{2}$	35

No.	Title of the Chart.	Pub. or Corr.	Scale.	Size.	Price. Sen.
[552]	Tambelan islands. (Plan:— Tambelan creek.).....	1903	0.93	DE	65
[553]	Mitford harbour	1906	5.00	$\frac{DE}{2}$	35
[554]	Balabac strait and channels between Borneo and Palawan	1902	0.50	DE	65
[556]	Tg. Sambar to Tg. Beras Basah.	1913	0.40	$\frac{DE \& DE}{4}$	90
[558]	Lankayan to Sandakan harbour	1904	0.75	DE	65
[559]	Darvel bay	1904	0.75	$\frac{DE \& DE}{2}$	90
[560]	Marudu bay. (Plans:— Marudu river and Tg. Batu anchorages. Cutch Factory anchorage.).....	1910	1.00	DE	65
[561]	Mallawalle island to Lankayan	1908	0.75	DE	65
[562]	Sheet 3.: Sarawak river to Cape Sirik	1901	0.25	$\frac{DE}{2}$	35
[563]	Sheet 4.: Cape Sirik to Tatan point	1901	0.25	$\frac{DE}{2}$	35
[564]	Plans in Borneo:— Kudat harbour..	1909	3.00	DE	65
[565]	Sheet 5.: Tatan point to Barram point	1901	0.25	$\frac{DE}{2}$	35
[566]	Ambong and Usukan bays. (Plan:— Continuation of Abai river.).....	1913	4.00	DE	65
[567]	Ambong bay to Sampanmangio po- int	1912	0.50	DE	65
[568]	Dumpil point to Gaya head, including Gaya island.....	1908	2.50	DE	65
[569]	Nosong point to Ambong bay	1911	0.50	DE	65

No.	Title of the Chart.	Pub. or Corr.	Scale.	Size.	Price. Sen.
[570]	River Bruni. (Plan:— Inner bars of River Bruni.).....	1901	3.20	$\frac{DE}{2}$	35
[571]	Muara harbour and approaches to Bruni river. (Plan:— The outer anchorage and Muara bar.).....	1903	2.30	DE	65
[572]	Victoria harbour	1901	6.00	$\frac{DE}{2}$	35
[573]	Labúan island. (Plan:— Raffles anchorage.)....	1913	1.00	$\frac{DE}{2}$	35
[574]	Sheet 6.: Barram point to Nosong point	1913	0.25	DE	65
[575]	Sarawak river	1901	1.00	DE	65
[576]	Sheet 2.: Tanjong Api to Sarawak.	1910	0.25	$\frac{DE}{2}$	35
[577]	Plans in the Natuna islands:— Sedanau channels. Royalist haven. Tk. Selahang to Tk. Ranai. Panjang strait. Pulo laut. La Place strait and approaches.	1910	Var.	DE	65
[578]	Tg. Bayung to Tg. Datu, including South Natuna islands.....	1910	0.36	DE	65
[579]	North Natuna islands.....	1910	0.36	$\frac{DE \& DE}{2}$	90
[580]	Anamba islands, north-eastern group.	1901	0.98	DE	65
[581]	Anamba islands.....	1902	0.42	DE	65
[582]	North-western part of Sibuko bay.	1904	0.73	DE	65
[583]	Pontianak to Tanjong Bayung	1909	0.36	DE	65
[584]	Masa Tiga island to Pontianak.	1910	0.35	DE	65
[585]	Tg. Beras Basah to Masa Tiga is- land	1912	0.36	DE	65

No.	Title of the Chart.	Pub. or Corr.	Scale.	Size.	Price. Sen.
[699]	Harbours in Marinduque:— Santa Cruz harbour and Masagasai bay. Port Balanakan	1912	Var.	$\frac{DE}{2}$	35
[700]	Ports Masinloc and Matalvi and Pa- lauig bay	1909	2.70	$\frac{DE}{2}$	35
[751]	Malampaya sound	1903	1.50	DE	65
[752]	Palawan island	1911	0.10	DE	65
[753]	Malanut and Nakoda	1904	2.68	$\frac{DE}{4}$	20
[756]	Port Princesa (Port Royalist)	1905	1.88	$\frac{DE}{2}$	35

No.	Title of the Chart.	Pub. or Corr.	Scale.	Size.	Price. Sen.
-----	---------------------	------------------	--------	-------	----------------

BORNEO ISLAND AND APPROACHES.

[531]	Northern shore of Sibuko bay	1904	0.75	$\frac{DE \& DE}{2}$	90
[532]	Dent haven. Tawao road	1912	Var.	$\frac{DE}{2}$	35
[534]	Bays and anchorages on the east coast of Borneo:— Sangkulirang bay. Anchorage north of Miang Besar. Kelumpang bay. Kaniungan islands. Balik Papan bay. Buja and Manimbora anchorages. Anchorage near the east point of Balik Papan bay.	1905	Var.	$\frac{DE}{2}$	35
[535]	Kagayan Sulu and adjacent islands.	1904	1.00	$\frac{DE}{2}$	35
[536]	Shimatahan and Serudong rivers. (Plan:— Continuation of Silim- popon river.)	1913	3.00	DE	65
[538]	Sandakan harbour.	1913	4.50	DE	65
[540]	Silam harbour	1904	4.20	DE	65
[541]	Gaya bay on the west to Sandakan harbour on the east coast, including South Banguay channel, and the south western part of Kagayan Sulu	1912	0.24	DE	65
[542]	Taganak to Tawi Tawi	1904	0.36	DE	65
[543]	Jesselton harbour	1906	9.00	$\frac{DE}{2}$	35
[551]	Anchorages in Balambangan and Ba- labac islands:— North harbour or Luk-Barabok-Barabok. Kalando- rang bay (Balabac island). South harbour (Balambangan island). Dalawan bay. Clarendon bay.	1904	Var.	DE	65

No.	Title of the Chart.	Pub. or Corr.	Scale.	Size.	Price. Sen.
[675]	Sketch plans of anchorages in the northern part of Celebes:— Kema road. Kora Kora inlet. Belang bay. Kota Buna road. Bolang Bangka point to Moriri point. Domisil bay. Paleli and Lintidu roads. Bolang Uki bay. Amurang bay. Himana bay. Sumalata road. Muton road. Pienchang bay,	1908	Var	$\frac{DE}{2}$	35
[676]	Plans between Borneo and New Guinea:— Pulo Siang. Payahe road. Powati anchorage. Gimia road. Gam Sungi road. Taruna bay. The anchorage on the S. E. side of Salibabu I. Weda road. Maba road. Manganitu bay. Bitjoli or Wossa road. The narrows Limbé strait. Talisse road. Manado road. Likupang road. Kettlewell bay. North part of Celebes I.	1911	Var.	$\frac{DE}{2}$	35
[677]	Anchorages on the east coast of Celebes:— Dulupi road. Gorontalo river. Limba bay. Pajonge anchorage. Pagujama river entrance. Tomini road. Totok bay. Tilamuta harbour. Lambunu road.	1907	Var.	$\frac{DE}{2}$	35
[678]	Eastern part of the Sulu or Mindoro sea. (Plan:— Cuyo island anchorage.)	1913	0.10	DE	65
[679]	Eastern Archipelago, eastern Portion-part 2	1913	d. 2.75	DE	65
[680]	Eastern Archipelago, eastern portion-part 2, including the Flores, Banda, & Arafura seas and the eastern passages to china	1913	d. 2.75	DE	65
[681]	San Pedro bay to Libukan islands, including San Juanico strait	1906	0.73	DE	65

No.	Title of the Chart.	Pub. or Corr.	Scale.	Size.	Price. Sen.
[682]	Pulo Motuo to Tanjong Lutuno.....	1903	0.58	$\frac{DE}{2}$	35
[683]	Pujada bay	1902	1.67	$\frac{DE}{2}$	35
[684]	Tanjong Lutuno to Dondo point	1904	0.59	DE	65
[685]	Sulu archipelago. (Plans:— Sulu roadstead. Maibun anchorage. Laminusa anchorage.)	1911	0.16	DE	65
[686]	Harbours in the Sulu archipelago:— Malusa bay (Basilan island). Dalrymple harbour (Sulu island).	1904	Var.	$\frac{DE}{2}$	35
[687]	Libukan islands to Naro bay.....	1904	0.72	DE	65
[688]	Dumankilas bay.....	1904	1.00	$\frac{DE}{2}$	35
[690]	Murcielagos bay	1904	2.40	$\frac{DE}{2}$	35
[691]	Halsey harbour	1904	3.64	$\frac{DE}{2}$	35
[692]	San Bernardino strait and approaches.	1905	0.73	DE	65
[693]	South part of Luzon island. Batan island to San Bernardino island and Himagaan bay to Inamok	1905	0.72	DE	65
[694]	Approaches to Port Sual and Cabalititan bay	1906	4.80	DE	65
[695]	Bolinao harbour and approaches.....	1906	2.75	DE	65
[696]	Sulu archipelago, and the north-east coast of Borneo. (Plans:— Port Bongao. Northern entrance of the channel between Lapak and Siassi islands.)	1912	0.10	DE	65
[697]	Plans in the Philippine islands:— Salomague harbour and Lapog bay. Port Kurrimao and Gan bay.....	1907	Var.	$\frac{DE}{2}$	35

No.	Title of the Chart.	Pub. or Corr.	Scale.	Size.	Price. Sen.
[656]	Ports in the Philippine islands:— Paluan bay. Luk bay. Port Lug. Port Romblon	1904	Var.	$\frac{DE}{2}$	35
[657]	Ports in the Philippine islands:— Mauban bay. Port Libas. Katbalo- gan, Buri and Darajuay anchorages. Parasan harbour and approaches. Port Borongan.....	1910	Var.	DE	65
[658]	Ports in the Philippine islands:— Pasakao anchorage. Port Busin. Port Boca Engano. Port Palapag and Laoang bay. Port Pusgo. Port Busainga	1912	Var.	$\frac{DE}{2}$	35
[659]	Ports in the Philippine islands:— Port Palanog. Port Kataingan. Port Sibonga. Port Surigao. Port Gabo.	1904	Var.	DE	65
[660]	Iloilo strait. (Plans:— Guimaras strait. Iloilo river.).....	1908	1.40	DE	65
[661]	Ports in the Philippine islands:— Port Galera and Varadero bay. Port Kanoan. Sablayan anchorage. Port Concepcion	1913	Var.	$\frac{DE}{2}$	35
[662]	Ports in the Philippine islands:— Sibuko bay. Dapitan bay. Kanalasan cove. Port of Santa Maria. Port Palompon. Basiauang bay. Port Lebak. Palak harbour. Nasipit harbour. Kagayan anchorage. Agu- san river entrance.....	1910	Var.	$\frac{DE}{2}$	35
[663]	Anchorage in the Philippine is- lands:— Kanahauan islands. San Jacinto in Tikao island	1904	Var.	$\frac{DE}{8}$	12
[664]	Anchorage in the Philippine is- lands:— Kasiguran bay. West Dilasak bay. Port Alabat. Port Lampon.....	1910	Var.	$\frac{DE}{2}$	35

No.	Title of the Chart.	Pub. or Corr.	Scale.	Size.	Price. Sen
[665]	Port Sebu and approaches. (Plans:— Tinaan anchorage. Sebu anchorage.)	1904	2.40	DE	65
[666]	Danao river and approaches. (Plan:— Continuation of Danao river.).....	1911	4.70	$\frac{DE}{2}$	35
[667]	Lucena anchorage, Pagbilao bay and Port Laguimanok.....	1908	1.36	$\frac{DE}{2}$	35
[668]	Plans on the north coast of Min- danao island:— Port Langaran. Port Misamis	1904	Var.	DE	65
[669]	Philippine islands and adjacent seas, from the Molucca passage to Manila.	1911	d2.80	DE	65
[670]	Semirara, Ilin, and Ambolon islands, with part of Mindoro	1907	1.00	DE	65
[671]	Nin bay and Port Mandaon	1904	3.00	$\frac{DE}{2}$	35
[672]	Sketch plans of anchorages between Mindanao and Celebes:— Beo bay. Samboara bay. Miulu anchorage. Lirung road. Seree bay. Tabukan road. Kulur anchorage. Petta ancho- rage. Kampong Ulu anchorage. Channel between Tanguandang and Ruang. North bay. Kawio anchorage. Ngalipaeng bay. Sawan and Ulu roads. Arangkaa anchorage. Dago bay. Karaton anchorage. Esang bay	1904	Var.	$\frac{DE}{2}$	35
[673]	Philippine islands, between San Ber- nardino and Mindoro straits, with adjacent islands	1912	0.10	DE	65
[674]	Eastern part of the Celébes sea. (Plans:— Miangas island. South- east anchorage. Port Tumanao. Port Bolai.).....	1910	0.10	DE	65

No.	Title of the Chart.	Pub. or Corr.	Scale.	Size.	Price. Sen.
PHILIPPINE ISLANDS, CELEBES ISLAND AND APPROACHES.					
[517]	Ulugan bay or Banog	1902	2.50	$\frac{DE}{2}$	35
[518]	St. Paul's bay to Emergency point, including Port Barton	1903	1.00	DE	65
[521]	Ports Subic and Silanguin	1903	1.45	$\frac{DE}{2}$	35
[533]	Bongao anchorage	1904	1.00	$\frac{DE}{2}$	35
[537]	Panang to Pulo Motuo	1903	0.58	DE	65
[539]	Tilamuta harbour to Tanjong Tuladenggi	1903	0.48	DE	65
[549]	Basilan strait	1911	1.00	DE	65
[615]	Anchorage in Gillolo (Halmahera): — Bobani bay and Pasir Putih anchorage. Jailollo road. Galela and Ekor roads. Foja anchorage. Ternate road. Ternate road and channel. Dodinga bay. Gurapien anchorage. Loloda bay	1906	Var.	$\frac{DE}{2}$	35

No.	Title of the Chart.	Pub. or Corr.	Scale.	Size.	Price. Sen.
[645]	Northern portion of the island of Luzon, with the Bashi and Balintang channels. (Plans: — Port San Piov. Musa bay. Port of Dimalansan. Port of Bikobian. Dirique inlet.)	1910	0.10	$\frac{DE \& DE}{8}$	90
[646]	Batan islands. (Plans: — Strait between Ibugos and Sabtan. Santo Domingo. Ivana.)	1893	0.40	$\frac{DE}{2}$	35
[647]	Manila bay. (Plan: — Port Mariveles.)	1913	0.52	DE	65
[648]	Manila and Kavite anchorages	1913	2.40	$\frac{DE}{2}$	35
[649]	Santa Cruz harbour	1910	2.43	$\frac{DE}{2}$	35
[650]	Plans on the south east coast of Luzon: — Port Gubat. Matnog bay and Tiklin strait	1905	Var.	$\frac{DE}{2}$	35
[651]	Anchorage on the west coast of Luzon: — Port Santo Tomas. San Fernando harbour	1904	Var.	$\frac{DE}{2}$	35
[652]	Luzon island to Masbate island, including Tikao island	1904	0.73	DE	65
[653]	Plans on the N. W. coast of Luzon: — Santiago cove. Solvek cove. Port San Esteban and Nalvo bay. Darigayos inlet	1908	Var.	$\frac{DE}{2}$	35
[654]	Plans in the Philippine islands: — Port San Vicente	1904	Var.	$\frac{DE}{2}$	35
[655]	Ports in the Philippine islands: — Harbours on south side of Busuanga island. Port Kulion. Port Batan. Port Talindak	1907	Var.	$\frac{DE}{2}$	35

No.	Title of the Chart.	Pub. or Corr.	Scale.	Size.	Price. Sen.
[720]	Macclesfield bank	1899	0.18	$\frac{DE}{4}$	20
[727]	Approaches to Haifong. (Plan : — Haifong.)	1908	1.00	DE	65

**GULF OF SIAM AND THE EAST COAST OF
MALAY PENINSULA.**

[624]	Approaches to Singapore	1907	0.14	DE	65
[729]	Pulo Condore group	1908	1.45	$\frac{DE}{2}$	35
[731]	Gulf of Siam, sheet 1.: Lem Tane to Koh Takut.	1900	0.25	$\frac{DE}{2}$	35
[732]	Gulf of Siam, sheet 2.: Koh Takut to Cape Liant. (Plans: — Bang Pak Kong river. Koh Kram bay.)	1901	0.31	DE	65

No.	Title of the Chart.	Pub. or Corr.	Scale.	Size.	Price. Sen.
[733]	Gulf of Siam, sheet 3.: Cape Liant to Koh Kut. (Plan : — Chentabun river.)	1908	0.25	DE	65
[734]	Gulf of Siam, sheet 4.: Koh Kut to Bay island	1908	0.25	DE	65
[735]	Gulf of Siam, sheet 5.: Bay island to Pulo Obi. (Plans : — Pulo Obi. Pulo Dama anchorage.)	1900	0.25	DE	65
[736]	Plans in the gulf of Siam : — Pulo Wai or Koh Kwang Noi. Pulo Panjang. Saracen bay.	1902	Var.	$\frac{DE}{2}$	35
[737]	Gulf of Siam	1902	0.05	DE	65
[738]	Bangkok river or Menam Chau Fya. (Plan : — Ruins of the City of Ayuthia.)	1904	1.80	DE	65
[739]	Koh Sichang harbour	1901	5.40	$\frac{DE}{2}$	35
[740]	Lakon roads to Lem Tane	1901	0.23	DE	65
[741]	Pulo Kapas to Lakon roads. (Plans : — Singora roads. Great Redang harbour. Entrance to Kalantan river. Tringano. Patani roads.)	1902	0.13	DE	65
[742]	Bangkok harbour	1907	5.00	$\frac{DE}{2}$	35
[743]	Koh Tron and off Kamput	1908	0.50	DE	65
[744]	Plans on the east coast of the Malay peninsula : — Entrance to Kuantan river. Joara bay. Entrance to Pahang river. Entrance to Rumpin river..	1904	Var.	$\frac{DE}{2}$	35
[746]	Plans in the Gulf of Siam : — Koh Pra anchorage and approaches. Riem bay	1909	Var.	DE	65

No.	Title of the Chart.	Pub. or Corr.	Scale.	Size.	Price. Sen.
[451]	Reefs in the China sea:— Loai Ta island and reefs. Thi Tu island and reefs and Subi reef. North Danger. Tizard bank and reefs.	1900	0.64	DE	65
[452]	South coast of Hainan island:— Yn lin kan bay. Nam Hoi Chun and Chue Tau anchorages. Sama port. Tai Chau anchorage. Chun lan harbour. Gaalong bay.....	1900	Var.	$\frac{DE}{2}$	35
[453]	Hoi hau bay (Hainan island)	1902	2.00	$\frac{DE}{2}$	35
[454]	Hainan strait. (Plan:— Inner passage.)	1914	0.50	$\frac{DE \& DE}{4}$	100
[455]	Approaches to Port Courbet and interior channels between Nui Kak Ba and Pak Ha Mun. (Plan:— Pak Ha Mun anchorage.)	1912	0.97	DE	65
[456]	Kulao Cham with entrance to Fai Foh river	1902	1.50	$\frac{DE}{2}$	35
[459]	Ports and anchorages in Annam gulf (Tong king gulf):— Pakhoi anchorage. Guie chau. Lacht Kuen or Mahnson river.	1902	Var.	$\frac{DE}{2}$	35
[462]	Kin Hon or Thi Nai harbour. Hué river entrance	1906	Var.	$\frac{DE}{2}$	35
[468]	Fuyen and Ku Mong harbours	1906	2.00	$\frac{DE}{2}$	35
[526]	Approach to Kwang chau wan	1907	1.80	DE	65
[527]	River Matshé	1906	1.75	DE	65
[528]	Tien pack harbour	1893	2.54	$\frac{DE}{2}$	35
[529 ^A]	China sea, southern portion, eastern sheet	1912	d 3.00	DE	65

No.	Title of the Chart.	Pub. or Corr.	Scale.	Size.	Price. Sen.
[529 ^B]	China sea, southern portion, western sheet	1910	0.05	DE	65
[530]	Pratas reef and island	1883	1.00	$\frac{DE}{2}$	35
[703]	Fan-rang bay to Annam (Tong king) gulf. (Plans:— Hué river or Thruong Thien. Tourane bay. Entrance to the Tourane river.)	1908	0.09	DE	65
[704]	Saigon river to Kam Ranh bay	1908	0.25	DE	65
[705]	Ki Kik bay and adjacent coast.....	1902	0.78	$\frac{DE}{2}$	35
[706]	Fan-rang bay. (Plan:— Anchorage on the north side of Padaran cape.).....	1905	1.22	$\frac{DE}{2}$	35
[709]	Annam gulf (Tong king gulf)	1906	0.10	DE	65
[710]	Shieng Mun to Tra Ko island, including the interior channels and off-lying islands	1908	1.00	DE	65
[713]	Plans on the coast of Annam:— Kua Viet or Palms river. Kua Tung. Dong Hoi. Song Giang. Kua Rone. Kua Li Hoa.	1906	Var.	$\frac{DE}{2}$	35
[714]	Kua Lacht to Kao Tao islands, including the delta of the Song Ka	1908	0.30	DE	65
[716]	Kam Ranh bay to Vung Ro bay, including Nhatrang, Binkang, and Hon Kohe bays.....	1906	0.36	$\frac{DE}{2}$	35
[717]	Kam-ranh bay. (Plan:— Vung-gang bay.)	1908	1.45	$\frac{DE}{2}$	35
[719]	Saigon or Don Nai river. (Plans:— Mitho road. Saigon roadstead. Coral bank in the Saigon river.).....	1914	1.00	DE	65

No.	Title of the Chart.	Pub. or Corr.	Scale.	Size.	Price. Sen.
[458]	Tinghai harbour and approaches	1903	3.90	$\frac{DE}{2}$	35
[463]	Tongsang harbour and Hutau bay. (Plan: — Rees pass.)	1900	1.00	$\frac{DE}{2}$	35
[464]	Plans on the east coast of China: — Chauan bay. Challum bay anchorage.	1909	Var.	DE	65
[465]	Anchorage on the coast of China: — Anchorage between Black head and Crab point, including Blakeney pass. Kupchi point anchorage. Breaker point anchorage and Tun- gao road	1906	Var.	$\frac{DE}{2}$	35
[466]	Chinchu harbour	1894	1.50	$\frac{DE}{2}$	35
[467]	Hu-i-tau and Chimmo bays	1887	1.00	$\frac{DE}{2}$	35
[469]	Hongkong to the Brothers. (Plans: — Tai sami. Goat island anchorage.)	1911	0.24	DE & $\frac{DE}{2}$	100
[471]	Nimrod sound to Yung river, including the southern portion of the Chusan archipelago	1896	0.83	DE	65
[472]	Nimrod sound	1911	0.75	$\frac{DE}{2}$	35
[473]	San mun bay and Sheipu harbour...	1895	0.70	$\frac{DE}{2}$	35
[474]	Namoa island	1909	0.73	$\frac{DE}{2}$	35
[475]	Port Swatau	1908	3.10	DE	65
[477]	Soaliyau harbour (Namquan H.)	1895	1.84	$\frac{DE}{2}$	35
[490]	Southern approach to the Yang tse kiang, Video to Cape Yang tse. (Plan: — Bonham strait.)	1901	0.50	DE	65
[516]	Boddam cove. (Plan: — Nam sha bay.)	1905	12.00	$\frac{DE}{4}$	20

No.	Title of the Chart.	Pub. or Corr.	Scale.	Size.	Price. Sen.
[522]	Tien pak harbour to Macao. (Plans: — Shito bay. Namu har- bour. Hui-ling-san harbour. Macao harbour.)	1914	0.23	DE	65
[525 ^A]	China sea, northern portion, western sheet	1904	0.05	DE	65
[525 ^B]	China sea, northern portion, eastern sheet	1912	0.05	DE	65

**APPROACHES TO HAINAN ISLAND AND
COCHIN CHINA.**

[411]	Paracel islands. (Plan: — Woody island.)	1900	0.21	$\frac{DE}{2}$	35
-------	---	------	------	----------------	----

No.	Title of the Chart.	Pub. or Corr.	Scale.	Size.	Price. Sen.
[414]	Canton harbour.....	1908	12·08	DE	65
[415]	Chu kiang delta	1909	0·77	DE	65
[416]	East Lamma channel	1905	4·70	DE	65
[417]	Aberdeen harbour	1905	10·00	$\frac{DE}{4}$	20
[418]	Approach to San tu inlet (Sam sa inlet)	1912	0·75	DE	65
[419 ^A]	Hongkong waters, east.....	1913	5·95	DE	65
[419 ^B]	Hongkong waters, west	1913	5·95	DE	65
[420]	Hongkong. (Plan: — Fotaumun pass.).....	1913	2·40	DE	65
[421]	Approaches to Hongkong	1911	0·68	DE	65
[422]	Hongkong harbour.....	1913	12·00	DE	65
[423]	Chu-kiang or Canton river, with its western branches. (Plan: — Sheung lung rock.) ...	1912	0·45	$DE \& \frac{DE}{2}$	90
[424]	Chu-kiang or Canton river, sheet 2:— Lankit spit to Tiger island, including Chuen pi and Boca channels.....	1908	3·00	DE	65
[425]	Chu-kiang or Canton river, sheet 3:— Tiger island to the Second bar Pagoda.....	1908	3·00	DE	65
[426]	Chu-kiang or Canton river, sheet 4:— The Second bar Pagoda to Whampoa and Chang shan island.....	1908	3·00	DE	65
[427]	Chu-kiang or Canton river, sheet 5:— Whampoa channel and Chang shan island to Canton.....	1908	2·90	DE	65
[428]	Starling inlet and approaches.....	1908	5·96	$DE \& \frac{DE}{6}$	90
[433]	Hongkong harbour to Mirs bay.....	1908	1·10	DE	65

No.	Title of the Chart.	Pub. or Corr.	Scale.	Size.	Price. Sen.
[434]	Mirs bay	1906	2·00	DE	65
[435]	Amoy inner harbour	1907	15·00	DE	65
[436]	Amoy outer harbour	1906	6·00	$DE \& \frac{DE}{6}$	65
[437]	Approaches to Amoy harbour.....	1907	2·00	$DE \& \frac{DE}{2}$	100
[438]	Port Shelter and Rocky harbour	1908	4·64	DE	65
[439]	Wen chau bay to Kue shan islands.	1904	0·25	DE	65
[440]	Mamoi to Fuchau fu.	1910	3·15	$\frac{DE}{2}$	35
[441 ^B]	Hang chau bay.	1909	0·25	$\frac{DE}{4}$	20
[442]	Kue shan islands to Nimrod sound.	1896	0·83	$\frac{DE}{2}$	35
[443]	The Brothers to Ockseu islands. (Plans: — Tingtai bay. Red bay.)	1913	0·24	DE	65
[444]	Yung river and approaches. (Plans: — Chin hai to Ning po. Yuyao and Tsie kie branch and Funghwa branch. Ning po anchorage.)	1913	5·86	DE	65
[445]	Wen-chau port and approaches	1909	1·00	DE	65
[446]	Ockseu islands to Tung yung, including the north part of Taiwan from Kūkan road to Kiirun kō	1908	0·24	DE	65
[447]	Pagoda anchorage and approaches ...	1911	5·00	$\frac{DE}{2}$	35
[448]	Hai-tan strait	1898	1·00	DE	65
[449]	The narrows of Hai-tan strait	1897	3·00	DE	65
[450]	Channels between Red yit and Rugged island. (Plan: — Dwarf anchorage.)	1907	3·00	$\frac{DE}{2}$	35

No.	Title of the Chart.	Pub. or Corr.	Scale.	Size.	Price. Sen.
[506]	Siang river, sheet 1, Yo chau fu to Wan ho kao	1908	2·00	DE	65
[507]	Siang river, sheet 2, Wan ho kao to Ma cha ho	1908	2·00	DE	65
[508]	Yuen river (Leading to Chang teh), sheet 1, Lin tsu ko to Yuen kiang.	1912	2·00	DE	65
[509]	Yuen river (Leading to Chang teh), sheet 2, Yuen kiang to Chang teh.	1906	2·00	DE	65
[510]	Plans in the Siang river:— Pō wie chii. Liu cha po crossing. Shaanie kan. Lan tsū tan.	1913	10·00	$\frac{DE}{2}$	35
[511]	Tung ting lake and Siang river. (Plan:— Chang sha.)	1908	0·20	DE	65
[512]	Yuen river (Leading to Chan teh), sheet 3, Nan tsui to Cha kan ko.	1906	2·00	DE	65
[513]	Sunday I. to Nan tsui	1912	2·00	DE	65
[514]	Yo chau to Nan tsui	1912	1·00	DE	65

CHINA. (SOUTH OF YANG TSE KIANG)

[337]	Taitam bay	1895	6·00	$\frac{DE}{2}$	35
-------	------------------	------	------	----------------	----

No.	Title of the Chart.	Pub. or Corr.	Scale.	Size	Price. Sen.
[351]	Macao to Pedro Blanco, Including Hongkong	1911	0·38	DE	65
[367]	Bias bay. (Plan:— Samun road.)	1910	0·86	$\frac{DE}{2}$	35
[368]	Southern portion of San tu inlet (Sam sa inlet)	1903	1·99	DE	65
[382]	China sea	1912	d0·90	DE	65
[386]	Chang tau harbour and approaches.	1899	1·00	$\frac{DE}{2}$	35
[402]	The bar and approaches to the River Min. (Plan:— Kinpai pass.)	1912	1·11	DE	65
[403]	Hie che chin bay	1907	1·13	$\frac{DE}{2}$	35
[404]	Tolo harbour and adjacent anchorages.	1904	5·00	DE	65
[405]	Long harbour and approaches	1905	6·00	DE	65
[406]	Cum-sing-mun harbour	1895	3·00	$\frac{DE}{2}$	35
[407]	Tung yung to Wen chau bay	1909	0·25	DE	65
[408]	Sam chau inlet	1905	5·89	$\frac{DE}{2}$	35
[409]	Wan chu chau (Stonecutters I.) to Brothers point	1908	5·97	DE & $\frac{DE}{4}$	100
[410]	Si kiang or West river, sheet 3:— Chau sun to Wu chau fu. (Plans:— Wu chau fu. Tak hing.)	1899	0·70	DE	65
[412]	Si kiang, sheet 2:— Sam chau to Chau sun. (Plan:— Sam shui reach.)	1914	0·70	DE	65
[413 ^A]	Whampoa to Canton, sheet 1	1908	6·00	DE	65
[413 ^B]	Whampoa to Canton, sheet 2	1908	6·00	DE	65

No.	Title of the Chart.	Pub. or Corr.	Scale.	Size.	Price. Sen.
[390]	Li chang shan islands (Elliot group) and approaches	1906	0.71	DE	65
[391]	Thornton haven	1904	3.10	$\frac{DE}{2}$	35
[392]	Northern portion of Hwang hai and Pwok hai. (Plans:— Yang kiao ko. Ta-tsin-ho or Li-tsin-ho. Ta-ko-ho or Ta-san-ho.)	1912	d5.19	DE	65
[396]	Dairen wan	1912	2.50	DE	65
[397]	Pechili strait. Plan:— Tan ruan anchorage (Charybdis H.)	1908	0.40	$\frac{DE}{2}$	35
[398]	Tsung ming island and parts adjacent.....	1912	1.00	DE& $\frac{DE}{2}$	100
[399]	Langshan crossing and parts adjacent. (Plan:— Kiang yin road.)	1913	1.00	DE	65
[400]	Approaches to the Wusung river....	1914	2.00	DE	65
[401]	Wusung river or Hwang pu. (Plan:— Wusung river entrance.)	1912	3.70	DE& $\frac{DE}{2}$	100
[429]	Pei-ho (Haiho) or Peking river, sheet 1, from the entrance to Ko-ku	1907	2.40	DE& $\frac{DE}{4}$	90
[430]	Pei-ho (Haiho) or Peking river, sheet 2, from Ko-ku to Tien-tsin.....	1906	2.27	DE	65
[431]	Pei-ho (Haiho) or Peking river, sheet 3, from Tien-tsin to Tung-chow...	1895	2.30	DE	65
[432]	Pei-ho (Haiho) or Peking river, sheet 4, from Tung-chow to Peking	1895	2.30	DE	65
[441 ^A]	Kue shan islands to Yang tse kiang, including the Chusan archipelago.	1912	0.25	DE	65
[489]	Mouth of the Yang tse kiang	1913	0.90	DE	65

No.	Title of the Chart.	Pub. or Corr.	Scale.	Size.	Price. Sen.
[491]	Approaches to the Yang tse kiang.	1913	0.50	DE	65
[493]	Yang tse kiang, Shanghai to Nanking.	1913	0.48	DE	65
[494]	Yang tse kiang, Nanking to Tung liu. (Plan:— Anchorage off Nanking.)	1910	0.48	DE	65
[495]	Yang tse kiang, Tung liu to Hankau.	1910	0.50	DE	65
[496]	Yang tse kiang, Hankau to Yo chau fu. Po yang and Kan river to Nanchang. Kan river, Nanchang to Nien yu tan	1904	0.49	DE	65
[497]	Yang tse kiang, Yo chau fu to Kwei chau fu. (Plans:— Sketch of Kung ling t'an. Sketch of Tching t'an.).....	1908	0.50	DE	65
[499]	Hankau	1904	5.60	DE	65
[500]	Plans in the Yang tse kiang, sheet 1, :— Bouncer island south channel. King kau rocks. Lee rocks. Havoc and Ella rocks.	1910	Var.	DE	65
[501]	Plans in the Yang tse kiang, sheet 2, :— Chenglin reach. Mopansih.	1903	6.00	$\frac{DE}{2}$	35
[502]	Plans in the Yang tse kiang, sheet 3, :— Itu reach. Ichang. Sha-sze anchorage	1909	Var.	$\frac{DE}{2}$	35
[503]	Plans in the Yang tse kiang, sheet 4, :— Chin kiang fu and Tsiao shan island. Se yun kau to Tsiao shan island	1912	Var.	DE	65
[504]	Plans in the Yang tse kiang sheet 5, :— Wuhu anchorage Wade island crossing and May Queen channel	1909	Var.	$\frac{DE}{2}$	35
[505]	Sketch of the Poyang lakes	1909	0.40	DE	65

No.	Title of the Chart.	Pub. or Corr.	Scale.	Size.	Price. Sen.
CHINA. (NORTH OF YANG TSE KIANG)					
[352]	Yang tse kiang, Kwei chau fu to Chung king fu.....	1902	0.51	DE	65
[353]	Liau ho, sheet 1, from the entrance to Tien chwang tai, including the Port of Yin koa	1910	1.00	DE	65
[354]	Liau ho, sheet 2, Yin koa to San cha ho	1910	1.43	$\frac{DE}{2}$	35
[355]	Liau ho, sheet 3, San cha ho to Kai shi ga	1906	1.43	$\frac{DE}{2}$	35
[356]	The Yellow river to Shan-hai-kuan. (Plans: — Lau-mu-ho entrance. Ching-ho entrance. Pe-tang-ho entrance. Chi-ho entrance. Tai- cho-ho and Yang-ho entrances.)...	1897	0.19	DE	65
[357]	Chinchou bay to Fuchou bay.....	1912	0.75	DE	65
[358]	Approaches to Ryojun kō (Port Arthur).....	1907	3.40	$\frac{DE}{2}$	35
[359]	Fort head to Liau ho entrance.....	1910	0.65	DE	65

No.	Title of the Chart.	Pub. or Corr.	Scale.	Size.	Price. Sen.
[360]	Chu tau to Chifu bluff, including Chifu or Yentai harbour. (Plan: — Chifu or Yentai landing.)	1906	0.98	DE	65
[361]	Lung mun harbour	1895	9.00	$\frac{DE}{2}$	35
[362]	Ryojun kō.	1910	9.00	$\frac{DE}{2}$	35
[363]	Liau tung peninsula and approaches.	1910	0.20	DE	65
[364]	Wei hai wei and approaches.....	1912	2.00	DE	65
[365]	Ta-ku-shan road	1906	1.20	$\frac{DE}{2}$	35
[366]	Wei hai wei anchorage.....	1913	5.90	DE	65
[369]	Kwang tung peninsula and approaches.	1908	0.75	DE& $\frac{DE}{2}$	100
[370]	Plans on the coast of Shantung: — Malan and Lungyen coves. Aylen bay. Yangyuchih bay. Litau bay. Wangkia bay	1906	Var.	$\frac{DE}{2}$	35
[371]	Kyauchau bay to Lai chau bay.....	1909	0.18	DE	65
[372]	Shitau bay to Shantung promontory ...	1906	1.00	DE	65
[373]	Tau tsui head to Shitau bay	1907	0.98	DE& $\frac{DE}{4}$	90
[374]	Li tau bay to Chu tau, including Wei hai wei harbour.....	1905	0.98	DE	65
[376]	Cape Yatau to Tau tsui head.	1910	0.47	DE	65
[377]	Approaches to Ching wang tao. (Plan: — Ching wang tao road.)	1912	1.12	$\frac{DE}{2}$	35
[379]	Kyau chau bay	1903	1.30	DE	65
[381]	Hongkong to gulf of Liau-tung	1911	d 2.00	DE	65
[385]	Shanghai harbour	1908	10.00	DE	65
[387]	Shitau bay and approaches	1904	3.00	$\frac{DE}{2}$	35

No.	Title of the Chart.	Pub. or Corr.	Scale.	Size.	Price. Sen.
[277]	Anna bay to Uspeniya bay including approaches to Vladivostok. (Plans:— Granitnui bay. Uspeniya bay. Tkhadgu bay. Razboinik bay. Trinity bay.).....	1910	0.25	DE	65
[279]	Avatcha bay. (Plan:— Petropaulovsk harbour.).....	1904	1.00	$\frac{DE}{2}$	35
[280]	Outer bay of Avatcha. (Plan:— Vaystnik bay.).....	1905	0.20	$\frac{DE}{2}$	35
[281]	Eastern Bosphorus strait (Hamelin strait.).....	1904	3.00	DE	65
[282]	Plans on the east coast of Karafuto (Sakhalin I.):— Chiriye road. Higashishiraura road. Shikuka road. Mototomari road.	1913	Var.	$\frac{DE}{2}$	35
[283]	Anchorage in Russian Tartary:— Castries bay. Port Imperatorskaya (Barracouta harbour). Konstantinovskii bay.....	1905	Var.	$\frac{DE}{2}$	35
[284]	Bering sea.....	1909	d 0.80	DE	65
[285]	Cape Natchikinski to Anadyr bay ...	1904	0.06	DE	65
[286]	East coast of Kamchatka, Cape Lopatka to Cape Stolbovi. (Plan:— Mouth of Kamchatka river.).....	1908	0.08	DE	65
[287]	Kamchatka peninsula.....	1911	d 2.85	DE	65
[288]	Plans in the Sea of Okhotsk:— Ghijinsk bay. Northern portion of Ghijinsk bay. Mouth of River Tigel. Podkaghernaia bay. Mouth of River Okhotsk. Mouth of Uda river.	1904	Var.	$\frac{DE}{2}$	35
[289]	Eirinéa gulf.....	1913	2.00	$\frac{DE}{2}$	35

No.	Title of the Chart.	Pub. or Corr.	Scale.	Size.	Price. Sen.
[290]	Plans on the east coast of Kamchatka:— Anchorage near Cape Olga. Morzhovaya bay. Bechevinskaya bay. Tikhirka bay and Akhomenten bay. Vilyuchinskaya bay.	1913	Var.	$\frac{DE}{2}$	35
[291]	Plans on the east coast of Karafuto (Sakhalin I.):— Airofu wan. Minabetsu road. Tonnai road.....	1910	Var.	DE	65
[292]	Ō tomari road (Korsakovsk road.)...	1908	3.50	$\frac{DE}{2}$	35
[293]	Plans in Aniwa wan:— Rūtaka road. Chibesan road. Nishi notoro misaki.	1908	Var.	$\frac{DE}{2}$	35
[294]	Plans on the west coast of Karafuto (Sakhalin I.):— Tokombo road. Okō road. Sōni misaki and approaches. Kaiba tō (Moneron I.).....	1909	Var.	$\frac{DE}{2}$	35
[295]	Plans on the west coast of Karafuto (Sakhalin I.):— Kusunnai road. Tomarioru road. Kitanayashi anchorage. Nodasan road. Ushoro wan.	1910	Var.	DE	65
[296]	Maoka kō and Porotomari road.....	1909	5.00	$\frac{DE}{2}$	35
[297]	Plans on the east coast of Kalafuto (Sakhalin I.):— Kita shiretoko misaki Kaihyō tō. Sakayehama road.	1913	Var.	$\frac{DE}{2}$	35
[298]	Cape Ozerni to Karaga harbour.....	1913	0.32	DE	65
[299]	North part of Sea of Okhotsk. (Plan:— Loshadinaya bay.).....	1911	d 2.65	DE	65
[300]	Komandorski islands. (Plans:— Staraya harbour. Peshanoi bay. Preobrazheniya harbour. Nikolski anchorage. Steller's arch and approaches. Yushin point and approaches.).....	1913	Var.	DE	65

No.	Title of the Chart.	Pub. or Corr.	Scale.	Size.	Price. Sen.
[254A]	Gulf of Tartary, northern sheet. (Plans: — Alexandrovski and Due roadsteads. Angevo and approaches. Korsakoya bay. Mosolova bay and entrance to the Sredn du river. Entrance of Starka bay. Entrance to the Data or Tumnin river. Storozh bay. Vanina bay. St. Inokentiya bay. Entrance to the Koppi river.)...	1910	0.16	DE	65
[254B]	Gulf of Tartary, southern sheet. (Plans: — Grossevicha bay. Entrance to the Adami river. Pli-tnyak bay. Entrance to the Nelma river. Entrance to the Luda river. Entrance to the Toropuigina river. Entrance to the Svyetlaya river.).....	1911	0.16	DE	65
[255]	America bay	1901	2.15	$\frac{DE}{2}$	35
[256]	Mamiya kaikyō (Strait of Tartary) and the entrance of the Amur river	1907	0.23	DE	65
[257]	Slavianski and Sidimi bays	1905	2.65	$\frac{DE}{2}$	35
[258]	Vostok bay	1901	4.29	$\frac{DE}{2}$	35
[259]	Plans in north part of Karafuto (Sakhalin I.): — Kuegda harbour. Anuchena harbour. Aslanbegof island and strait.	1905	Var.	DE	65
[260]	Tikaya harbour	1884	11.57	$\frac{DE}{2}$	35
[261]	Anchorage on the north part of Kamchatka east coast: — Baron Korfa gulf. Karaginski island. Lozhnuikh Vyestei bay. Karaga harbour. Lavrova harbour.	1909	Var.	$\frac{DE}{2}$	35
[262A]	Karafuto (Sakhalin island), Southern portion	1912	0.11	DE	65

No.	Title of the Chart.	Pub. or Corr.	Scale.	Size.	Price. Sen.
[262B]	Northern portion of Karafuto (Sakhalin island)	1906	0.12	DE	65
[263]	Approaches to Amur bay. (Plans: — Approaches to Japanese strait New Jigit bay.).....	1905	0.56	DE	65
[264]	St. Vladimir bay	1895	3.00	$\frac{DE}{2}$	35
[265]	Siau-wuhu bay	1895	4.00	$\frac{DE}{2}$	35
[266]	Japanese strait to entrance of Eastern Bosphorus strait	1903	3.00	DE	65
[267]	Ussuri bay. (Plans: — Bolshago Kamnya bay. Andreeva bay.).....	1904	1.30	DE	65
[268]	Port Vladivostok	1906	8.68	DE	65
[270]	Plans on the Russian Tartary: — Krestovaya bay. Entrances to the R. Takkhoma, the Mutukhu R., the Gt. Sizemin R. Terne (Buichya) bay. Entrances to the Agobe R., the Kuznetzova R., the Khuntami R., the Tyutikha R., the R. Angu, the Kaembe R., the Lafune R.	1914	Var.	$\frac{DE}{2}$	35
[271]	Plans in the Russian Tartary: — Nayechnik bay. Suifun bay. Uglovoi bay. Peschani bay.	1907	Var.	$\frac{DE}{2}$	35
[273]	Strelok bay to America bay	1903	0.93	DE	65
[275]	Expedition and Novgorod bays	1905	1.33	$\frac{DE}{2}$	35
[276]	C. Povorotni to Mosolova point. (Plans: — St. Valentine bay. Entrance to the Vantzin river. Melkovodnaya bay. Entrance to the Pfun river. St. Olga bay. Entrance to the Sudzu khe river. Entrance to the Taukhu river. St. Evstafiya bay.).....	1906	0.25	DE	65

No.	Title of the Chart.	Pub.or Corr.	Scale.	Size.	Price. Sen.
[322]	Anchorage in Quelpart island: — Piyan tō anchorage. Eden island anchorage. Marryat island anchorage. Deception bay. Hooper island an- chorage.	1908	Var.	$\frac{DE}{2}$	35
[323]	Jinsen kō (Chemulpho anchorage) ...	1912	3·00	$\frac{DE}{4}$	20
[325]	Gazan anchorage and approaches.....	1913	1·00	$\frac{DE}{2}$	35
[326]	Approaches to Kan kō.	1914	0·30	DE	65
[327]	Jinsen kō and approaches. (Plan: — Kyūtō anchorage.).....	1913	1·00	DE	65
[328]	Approaches to San tō. (Nan how group).	1913	3·00	$\frac{DE}{2}$	35
[329]	Sajan kaye (Shoal gulf). (Plan: — Entrance to Sajan kaye.)	1909	1·00	DE	65
[330]	Gyū tō and approaches.	1913	2·50	$\frac{DE}{2}$	35
[331]	Shoan harbour	1899	2·50	$\frac{DE}{2}$	35
[333]	Gunzan po and approaches.....	1913	1·75	$\frac{DE}{2}$	35
[334]	Western coast of Chōsen (Korea), Daikokuzan group to Kakureppi islands	1913	0·30	DE	65
[335]	Kokunsan group (Kokuntau islands).	1906	2·00	$\frac{DE}{2}$	35
[336]	Approaches to northern portion of Naju group.....	1908	1·00	DE	65
[339]	Mokuho harbour and approaches	1906	2·00	DE	65
[340]	Eastern portion of Chin tō to Long reach	1907	1·07	DE	65
[341]	Myangoru group to the western portion of Chin tō.....	1906	1·00	$\frac{DE}{2}$	35

No.	Title of the Chart.	Pub.or Corr.	Scale.	Size.	Price. Sen.
[343]	Choppeki point to entrance of Amunyoku kan. (Plan: — Tatong bay.)	1907	0·32	DE	65
[348]	Taidong kang. (Plan: — Cherutō anchorage.)...	1905	1·12	DE & $\frac{DE}{2}$	100
[349]	Tasarugi anchorage	1906	3·00	$\frac{DE}{2}$	35
[350]	Amunyoku kan	1906	1·00	DE	65

**KARAFUTO (SAKHALIN I.) AND
RUSSIAN TARTARY.**

[251]	Sea of Okhotsk. (Plans: — Port Aian. Constantine bay. Zabiya bay. Ola anchorage.)	1906	0·03	DE	65
[252A]	River Amur, sheet 1. From the entrance to Chnuirrahk point.....	1904	1·70	DE	65
[252B]	River Amur, sheet 2. From Chnuirrahk point to Grand Duke Alexander islands.....	1895	1·70	DE	65

No.	Title of the Chart.	Pub. or Corr.	Scale.	Size.	Price. Sen.
[250 ^B]	Takau to Goaram pii. (Plans:— Tankan road. Taihanroku anchorage.)	1909	0.48	DE	65

CHŌSEN. (KOREA).

[301]	Chōsen (Korea)	1911	d. 3.90	DE	65
[302]	Korean archipelago, southern portion.	1909	0.16	DE	65
[303]	Shōsen (Korea), south and south-west coasts.....	1913	0.30	DE	65
[304]	Korea, south-east coast and Tsushima.	1902	0.30	DE	65
[305]	Pusan harbour to Chukupen bay. (Plans:— Chukupen bay. Chukusan po.)	1906	0.30	DE	65
[306]	Chukupen bay to Suon kutchi (Cape Duroch). (Plans:— Kojin road. Chumonjin road. Uruyon tō (Matsu sima)...	1909	0.31	DE	65

No.	Title of the Chart.	Pub. or Corr.	Scale.	Size.	Price. Sen.
[307]	Suon kutchi (Cape Duroch) to Hamheung bay (Zarina bay)	1909	0.31	$\frac{DE}{2}$	35
[308]	Ham-heung bay (Zarina bay) to Mūsū kutchii (Cape Boltin). (Plans:— Karumaho. Iihō anchorage.)	1909	0.31	DE	65
[309]	Mūsū kutchii (Cape Boltin) to Tōman kan (Tumen ula). (Plans:— Chonjin bay. Odechin bay. Peijin bay.)	1909	0.32	DE	65
[311]	Yung hing bay	1909	0.99	$\frac{DE}{2}$	35
[312]	Won san chin and Sō ho jin	1912	4.01	$\frac{DE}{2}$	35
[313]	Fusan (Pusan) harbour	1913	4.00	DE	65
[314]	Toe cho kei and approaches	1909	1.80	$\frac{DE}{2}$	35
[315]	Plans on the north part of Korea east coast:— Najin po and Nakusan bay. Sajin bay, Yonguzei bay and Naasan po	1908	Var.	$\frac{DE}{2}$	35
[316]	Plans on the north part of Korea east coast:— Chosan bay. Teiyanha bay. Fan jin bay. Taajin bay. Pohan bay	1908	Var.	$\frac{DE}{2}$	35
[317]	Plans on the north part of Korea east coast:— Hagamu and Yan tō anchorages. Lion road.....	1910	Var.	$\frac{DE}{2}$	35
[318]	Plans on the north part of Korea east coast:— Sonjin po and Immyon sea. Chaho bay. Shinchan bay.....	1908	Var.	$\frac{DE}{2}$	35
[320]	Ham heung bay (Zarina bay)	1909	1.80	$\frac{DE}{2}$	35
[321]	Anchorage on the east coast of Korea:— Shimpo anchorage. Chanjindon anchorage. Uruusan harbour	1909	Var.	$\frac{DE}{2}$	35

No.	Title of the Chart.	Pub. or Corr.	Scale.	Size.	Price. Sen.
[218]	Plans in South western islands:— Sōmachi road. Naze kō. Takara jima road. Kiriishi road.....	1911	Var.	$\frac{DE}{2}$	35
[219]	Hōbitō to Bōryō.....	1897	1.50	$\frac{DE}{2}$	35
[220]	Pinamu to Hoirenkan. (Plan:— Seikō-ō and Mararao roads.).....	1913	0.48	DE	65
[221]	Kagoshima kaiwan. (Plans:— Hamanoichi road. Sa- kurajima seto. Makurazaki wan. Ōdomari wan.).....	1908	0.69	DE	65
[222]	Southern portion of Okinawa jima ...	1904	0.98	DE	65
[223]	Yayeyama islands and Miyako islands. (General sheet of Sakishima group.)	1889	0.70	DE	65
[224]	Ishigaki anchorage.....	1888	2.50	$\frac{DE}{2}$	35
[225]	Amami-ō-shima.....	1911	0.60	DE	65
[226]	Okinawa group. (Plan:— Nago wan.).....	1907	0.36	DE	65
[227]	Unten kō.....	1895	3.80	$\frac{DE}{2}$	35
[228]	Hattō islands (Rover group).....	1906	4.00	$\frac{DE}{2}$	35
[229]	Southern portion of Iheya islands ...	1906	2.46	$\frac{DE}{2}$	35
[230]	Kiirun kō (Ke-lung harbour).....	1913	5.73	$\frac{DE}{2}$	35
[231]	Hoirenkan to Samchō kaku. (Plan:— Hoirenkan road.).....	1910	0.49	DE	65
[232]	Taiwan tō (Formosa I.).....	1911	0.16	DE	65
[233]	Plans in Hoisho tō and Antau sū:— Tōsei wan. Yashiro wan. Namuryau wan and Teonryau wan.....	1910	Var.	$\frac{DE}{2}$	35

No.	Title of the Chart.	Pub. or Corr.	Scale.	Size.	Price. Sen.
[234]	Kūkan road to Haipo road. (Plan:— Haipo road.).....	1904	0.49	DE	65
[235]	Hōko islands (Pescadores islands) ...	1909	0.74	DE	65
[236]	Hōko suidō (Pescadores channel).....	1909	0.49	DE	65
[237]	Kerama kaikyō.....	1906	2.00	$\frac{DE}{2}$	35
[238]	Southern portion of Kume shima ...	1907	3.58	$\frac{DE}{2}$	35
[239]	Plans on the east coast of Taiwan:— Pinamu road. Paayō wan. Kankau wan. So-ō wan.....	1910	Var.	$\frac{DE}{2}$	35
[240]	Sesoko byōchi.....	1901	5.94	$\frac{DE}{2}$	35
[241]	Karimata anchorage.....	1889	1.70	$\frac{DE}{2}$	35
[242]	Wōra wan.....	1906	2.96	$\frac{DE}{2}$	35
[243]	Naha kō.....	1906	3.90	$\frac{DE}{2}$	35
[244]	Taiwan tō (Formosa I.) and kaikyō.	1912	0.10	DE	65
[245]	Plans on the west coast of Taiwan:— Amping road. Takau kō. Paw-tai- chui road.....	1913	Var.	$\frac{DE}{2}$	35
[246]	Plans on the west coast of Taiwan:— Taian kan. Tokatsukuru kan.....	1904	Var.	$\frac{DE}{2}$	35
[247]	Plans on the west coast of Taiwan:— Rōkan road. Hoannā road.....	1904	Var.	$\frac{DE}{2}$	35
[248]	Samchō kaku to Kūkan road. (Plan:— Approaches to Chimuō wan.).....	1910	0.49	DE	65
[249]	Chaashan road.....	1907	3.00	$\frac{DE}{4}$	20
[250 ^A]	Goaram pii to Pinamu.....	1909	0.48	DE	65

No.	Title of the Chart.	Pub. or Corr.	Scale.	Size.	Price. Sen.
[185]	Ariake wan	1904	1.40	$\frac{DE}{2}$	35
[186]	Outer bay of Imari	1903	3.00	$\frac{DE}{4}$	20
[187]	North western part of Kyūshū, Nagasaki to Tsushima	1906	0.29	DE	65
[188]	Karatsu wan	1904	2.00	$\frac{DE}{2}$	35
[189]	Southern part of Kyūshū, Ushibuka to Oryūzako	1907	0.29	DE	65
[190]	Fukuoka wan	1904	2.01	$\frac{DE}{2}$	35
[191]	Plans on the east coast of Kyūshū:— Hososhima kō. Mimitsu anchorage. Oryūzako anchorage. Approaches to Uchinoumi.	1904	Var.	$\frac{DE}{2}$	35
[192]	Plans on the west coast of Kyūshū:— Shimabara anchorage. Kuchinotsu wan. Kabashima suidō. Sakitsu wan. Tomioka wan. Kuro seto. Akune anchorage. Kushikino anchorage. Kataura wan. Tomari ura	1912	Var.	DE	65
[193]	Hirado seto, with Usuka wan and Yebukuro wan	1904	6.00	$\frac{DE}{2}$	35
[194]	Misumi kō and approaches	1904	6.00	$\frac{DE}{2}$	35
[195]	Yobuko kō and approaches. (Plan:— Benten seto.)	1903	4.50	$\frac{DE}{2}$	35
[196]	Shimonoseki kaikyō to Pusan har- bour	1905	0.30	DE	65
[197]	Nagasaki kō. (Plans:— Kosuge patent slip. Approaches to Mitsubishi dock- yard.)	1910	6.00	$\frac{DE}{2}$	35
[198]	Outer bay of Imari to entrance of Nagasaki kō. (Plan:— Kakiura kō.)	1912	0.71	DE	65

No.	Title of the Chart.	Pub. or Corr.	Scale.	Size.	Price. Sen.
[199]	Funauke kō	1904	2.50	$\frac{DE}{2}$	35
[200]	Ushibuka kō and approaches	1907	2.62	$\frac{DE}{2}$	35
[201]	West entrance to Shimonoseki kai- kyō	1910	1.50	$\frac{DE}{2}$	35
[202]	Kariya kō	1904	4.20	$\frac{DE}{4}$	20
[203]	Nagasaki to Kuchinotsu	1913	0.93	$\frac{DE}{2}$	35
[204]	Tera shima suidō	1903	3.60	$\frac{DE}{2}$	35
[205]	Nagasaki to Shantung promontory...	1912	d4.22	DE	65
[206]	Amakusa islands and Yatsushiro kai.	1904	0.70	DE	65
[207]	Akune to Makurazaki	1913	0.70	DE	65
[208]	Yanagino seto and approaches	1904	6.00	$\frac{DE}{2}$	35
[209]	Nakakoshiki ura and approaches	1904	3.40	$\frac{DE}{2}$	35
[210]	Nagasaki to Amoy	1911	d2.83	DE	65
[211]	Tansui kō and Auran road	1905	4.00	$\frac{DE}{2}$	35
[212]	Kūkan and Chunkan roads	1904	4.00	$\frac{DE}{4}$	20
[213]	Ōdate jima to Koshiki islands	1913	0.39	DE	65
[214]	Kagoshima kō and Yamagawa kō	1903	Var.	$\frac{DE}{2}$	35
[215]	Southern portion of Hirado shima and approaches	1904	2.00	DE	65
[216]	Plans on the South western is- lands:— Shimama road. Ō ura. Mage shima. Nishinoomote wan. Miyano ura. Kuchinoyerabu shima. Kuchinoyerabu wan. Issō.	1911	Var.	DE	65
[217]	Plans in Gotō islands:— Arikawa wan. Tainoura. Wakamatsu ura. Nama ura. Fukaye road.	1903	Var.	$\frac{DE}{2}$	35

No.	Title of the Chart.	Pub.or Corr.	Scale.	Size.	Price. Sen.
[148]	Funakawa wan	1894	4.50	$\frac{DE}{4}$	20
[149]	Anchorage in Mutsu kaiwan : — Mo- ura kō. Kominato wan. Aomori an- chorage	1905	Var.	$\frac{DE}{2}$	35
[158]	Nanao wan	1908	3.92	DE	65
[159]	Kōyama misaki to Mikuni kō. (Plans : — Yesaki kō. Yunotsu ura. Hashizu road. Karo and Ha- masaka roads.)	1912	0.16	DE.	65
[160]	Mikuni kō and Tsuruga wan	1907	Var.	$\frac{DE}{4}$	20
[161]	Kyōga misaki to Tsunegami zaki	1914	1.07	DE	65
[162]	Western portion of the Japan sea	1910	d 3.94	DE	65
[167]	Futami wan and approaches. (Plan : — Futami anchorage.) ...	1905	1.00	$\frac{DE}{2}$	35

KYŪSHŪ, SOUTH-WEST ISLANDS AND TAIWAN.

[85]	Matsushima suidō	1901	3.01	$\frac{DE}{2}$	35
[154]	Sayeki wan	1906	2.70	$\frac{DE}{2}$	35
[165]	Entrance of Imari wan to Ikitsuki seto	1907	2.00	DE	65

No.	Title of the Chart.	Pub.or Corr.	Scale.	Size.	Price. Sen.
[166]	Imari wan and approaches. (Plan : — Hibi suidō.)	1909	2.00	DE	65
[168]	Izuhara and Azu kō	1899	5.00	$\frac{DE}{2}$	35
[169]	Shimabara kaiwan	1908	0.71	DE	65
[170]	Yatsushiro kai, northern portion	1913	1.65	$\frac{DE}{2}$	35
[171]	Wakamatsu kō	1910	5.00	$\frac{DE}{2}$	35
[172]	Miike kō and road.....	1908	3.35	$\frac{DE}{2}$	35
[173]	Tsushima.....	1906	0.69	DE	65
[174]	Yatsushiro kai	1913	1.39	DE	65
[175]	Izumi ura and Nishitomari wan	1903	5.93	$\frac{DE}{4}$	20
[176]	Tsushima shokō : — Sasuna kō. Shi- shimi kō	1899	Var.	$\frac{DE}{4}$	20
[177]	Iki island	1891	1.65	DE	65
[178]	Nagashima kaikyō	1912	2.00	DE	65
[179]	Northern part of Kyūshū, Shimonoseki kaikyō to Hirado seto. (Plans : — Ashiya ura. Kurara seto. Ainoshima anchorage.)	1912	0.39	DE	65
[180]	Kyūshū	1912	0.13	DE	65
[181]	Aburatsu and Tono ura	1904	4.00	$\frac{DE}{2}$	35
[182 ^A]	Kagoshima kaiwan entrance to Ama- mi-ō-shima. (Plan : — Kuchinoshima road.)..	1912	0.19	DE	65
[182 ^B]	Amami-ō-shima to Okinawa jima	1911	0.19	DE	65
[183]	Sammura wan and Kamezu road	1907	Var.	$\frac{DE}{2}$	35
[184]	Inokushi and Yonozu ports	1885	Var.	$\frac{DE}{2}$	35

No.	Title of the Chart.	Pub.or Corr.	Scale.	Size.	Price. Sen.
[155]	Ports in Harima and Bizen :— Sako-shi wan. Ushimado kō. Okayama kō.	1903	Var.	$\frac{DE}{2}$	35
[156]	Yawatahama kō and approaches.	1908	2.50	$\frac{DE}{2}$	35
[157]	Kishū ōshima to Kagoshima kaiwan.	1908	0.16	$\frac{DE \& DE}{4}$	90
[163]	Yanaginoseto to Neko seto	1901	1.34	$\frac{DE}{2}$	35
[164]	Kasado ura	1911	2.94	$\frac{DE}{2}$	35

THE NORTH-WEST AND NORTH COASTS OF HONSHŪ.

[71]	Approaches to Hamada	1892	7.40	$\frac{DE}{2}$	35
[115]	Aburatani bay	1890	2.12	$\frac{DE}{2}$	35
[116]	Sakai kō and approaches. (Plan : — Sakai kō.)	1904	4.00	$\frac{DE}{4}$	20
[117]	Approaches to Miyazu wan. (Plan : — Maizuru kō.)	1913	2.00	$\frac{DE}{2}$	35
[118]	Miyazu wan and Kunda wan.	1913	4.00	$\frac{DE}{2}$	35
[120]	Noto peninsula. (Plans : — Wajima road. Iwase anchorage. Fushiki anchorage.) ...	1912	0.50	DE	65

No.	Title of the Chart.	Pub.or Corr.	Scale.	Size.	Price. Sen.
[121]	Anamizu and Nanao wan.	1908	1.95	DE	65
[122]	Sado shima. (Plans : — Yebisu kō. Ogi kō.) ...	1905	0.87	DE	65
[124]	Oki islands. (Plans : — Saigō kō. Fukuura wan. Kamo kō and Tsuma wan.)..	1903	0.75	DE	65
[133]	The coast of Izumo. (Plans : — Yezumi ura. Kaka ura. Shichirui ura. Kasa ura. Sagi ura.)	1904	0.70	DE	65
[134]	Setozaki kō	1903	2.00	$\frac{DE}{2}$	35
[136]	Tsuno shima to Yesaki kō. (Plans : — Hagi wan. Susa kō.) ...	1907	0.70	DE	65
[139]	Amarube zaki to Andō zaki, including Wakasa wan. (Plans : — Tsuiyama kō. Shibayama kō.)	1911	0.47	DE	65
[143]	Mutsu kaiwan	1905	0.66	$\frac{DE}{2}$	35
[144]	Niigata kō to Tsugaru kaikyō. (Plans : — Shiokoshi bana. Ōbato wan.)	1906	0.17	DE	65
[145]	Niigata kō to Oga peninsula. (Plans : — Tobi shima. Ao shima. Tobi shima anchorage. Ao shima road.)	1906	0.33	DE	65
[146]	Tsuruga wan to Niigata kō. (Plans : — Tsukumo wan. Niigata kō. Naoyetsu kō.)	1905	0.16	DE	65
[147]	Plans on the coast of Ō-U-Yetsu :— Fuka ura. Noshiro anchorage. Tsuchizaki anchorage. Hirasawa wan. Sakata kō. Nezugaseki kō. Senami road. Kamo kō	1905	Var.	$\frac{DE}{2}$	35

No.	Title of the Chart.	Pub. or Corr.	Scale.	Size.	Price. Sen.
NAIKAI AND SHIKOKU.					
[69]	Mihara seto and approaches.....	1900	2.07	DE&DE 4	90
[97]	Tomo-tsu	1894	6.00	DE 4	20
[100 ^A]	Naikai or Setouchi, eastern portion ...	1909	0.25	DE	65
[100 ^B]	Naikai or Setouchi, western portion...	1912	0.25	DE	65
[101]	Kōbe kō	1913	6.23	DE 2	35
[105]	Susaki harbour and Nomi ura	1893	3.00	DE 2	35
[106]	Izumi nada and Harima nada. (Plans:— Kata seto. Sumoto kō. Yura kō.)	1905	0.54	DE	65
[107]	Tachibana ura	1906	1.80	DE 4	20
[108]	Muroto zaki to Ashizuri zaki	1913	0.47	DE	65
[109]	Iwamatsu kō and Hirajō kō	1912	Var.	DE 2	35
[110]	Urado harbour and Kōchi. (Plan:— Entrance of Urado harbour.)	1893	5.00	DE 2	35
[111]	Approaches to Naruto	1901	2.00	DE 2	35
[112]	Naruto	1904	4.00	DE	65
[113]	Kuba wan. (Plan:— Ōno seto.)	1904	3.02	DE 2	35
[114]	Onomichi seto	1907	4.15	DE 2	35
[119]	Sukumo kō and approaches.....	1912	3.00	DE 2	35
[125]	Ujina kō.....	1908	4.50	DE 2	35
[126]	Tokuyama wan and approaches	1905	1.44	DE 2	35
[127]	Approaches to east entrance of Shi- monoseki kaikyō	1913	1.46	DE 2	35

No.	Title of the Chart.	Pub. or Corr.	Scale.	Size.	Price. Sen.
[128]	Moji and Shimonoseki kō	1905	8.00	DE 2	35
[129]	Plans in Suō nada:— Senjima suidō. Unoshima kō. Aio wan and app- roaches.....	1905	Var.	DE 4	20
[130]	Plans in the western portion of Nai- kai:— Mitsukuye kō. Himeshima anchorage. Kaminoseki kaikyō	1906	Var.	DE 2	35
[131]	Akashi seto and approaches	1912	1.04	DE 2	35
[132]	Kurushima kaikyō	1899	5.92	DE 2	35
[135]	Shimonoseki kaikyō	1913	3.57	DE	65
[137 ^A]	Eastern portion of Bi-san seto. (Plans:— Takamatsu kō. Uno wan.).....	1906	1.55	DE	65
[137 ^B]	Western portion of Bi-san seto.....	1905	1.55	DE	65
[138]	Uwajima wan.....	1907	3.00	DE 2	35
[140]	Yuri shima to Iwai shima	1911	1.14	DE	65
[141]	Kurushima kaikyō to Yuri shima. (Plans:— Mitsugahama road. Moroshima suidō.)	1912	1.14	DE	65
[142]	Hiroshima wan. (Plan:— Karoto koseto.)	1912	0.96	DE	65
[150]	Ōsaka wan. (Plan:— Sakai kō.)	1903	1.04	DE 2	35
[151]	Bungo suidō. (Plans:— Saganoseki. Amaji kō. Komame kō. Shimizu kō.).....	1913	0.47	DE	65
[152]	Ōbatake seto	1905	5.00	DE 2	35
[153]	Bisan seto and Bingo nada. (Plans:— Takihama anchorage. Awashima anchorage.).....	1903	0.58	DE	65

No.	Title of the Chart.	Pub. or Corr.	Scale.	Size.	Price. Sen.
[61]	Yokohama to Uraga	1912	1·83	DE	65
[62]	Tokyo kaiwan to Kinkasan. (Plans:— Hirakata road. Matsu- shima wan. Onahama wan.)	1904	0·16	DE	65
[63]	Negishi wan	1908	5·50	$\frac{DE}{2}$	35
[64]	Ishihama and approaches	1902	4·00	DE	65
[65]	Uraga kō	1906	24·00	$\frac{DE}{2}$	35
[66]	Approaches to Yokohama kō	1909	4·00	$\frac{DE}{2}$	35
[67]	Yokohama kō	1909	7·10	$\frac{DE}{2}$	35
[68]	Kaneda wan. (Plan:— Yena kō.)	1907	3·95	$\frac{DE}{2}$	35
[70]	Isenoumi and Mikawa wan, with the adjacent coasts. (Plan:— Morosaki suidō.)	1909	0·50	DE	65
[72]	Kinkasan to Tsugaru kaikyō. (Plans:— Same anchorage. Kuji wan. Funakoshi wan.)	1904	0·17	DE	65
[74]	Tanabe wan	1902	3·97	$\frac{DE}{2}$	35
[75]	Owashi wan and approaches. (Plan:— Kuki ura.)	1903	2·00	DE	65
[76]	Akaishi bana to Aikuchi bana. (Plan:— Nishiki wan.)	1903	2·00	DE	65
[77]	Owashi wan to Wakanoura wan. (Plans:— Kinomoto road. Gobō anchorage.)	1904	0·49	DE	65
[78]	Hamashima kō and approaches. (Plan:— Hasama ura.)	1903	2·00	DE	65
[80]	Tsurugi zaki to Omai zaki	1907	0·46	DE	65
[82]	Merakoura and Yenoura	1891	Var.	$\frac{DE}{2}$	35

No.	Title of the Chart.	Pub. or Corr.	Scale.	Size.	Price. Sen.
[84]	Ports on Izu west coast:— Tago and Arari ports. Heda port.	1899	Var.	$\frac{DE}{4}$	20
[87]	Toba kō with Irako suidō	1912	2·00	$\frac{DE}{2}$	35
[88]	Ajiro harbour and approaches	1890	0·80	$\frac{DE}{4}$	20
[89]	Shimizu harbour	1891	4·00	$\frac{DE}{2}$	35
[90]	Tokyo kaiwan. (Plan:— Yenoshima road.)	1912	0·75	DE	65
[91]	Approaches to Uraga kō	1901	7·00	$\frac{DE}{2}$	35
[93]	Approaches to Misaki seto and Kotō wan	1905	Var.	$\frac{DE}{2}$	35
[94]	Yokkaichi road	1909	4·00	$\frac{DE}{2}$	35
[95]	Tsu road	1909	4·00	$\frac{DE}{2}$	35
[96]	Shimoda kō and approaches. (Plan:— Shimoda kō.)	1906	2·70	$\frac{DE}{2}$	35
[98]	Wakanoura fukin	1900	2·10	$\frac{DE}{2}$	35
[99]	Harbours in Kii:— Urakami kō. Susami anchorage. Ōshima kō	1903	Var.	DE	65
[102]	Tokyo kaiwan to Kishū ōshima	1912	0·16	DE	65
[123]	Matoya kō.	1889	4·00	$\frac{DE}{2}$	35

No.	Title of the Chart.	Pub. or Corr.	Scale.	Size.	Price. Sen.
[40]	Plans on the northern part of Hoku-shū west coast:— Wakkanai anchorage. Mouth of Teshio gawa. Funatomari wan.	1904	Var.	$\frac{DE}{2}$	35
[41]	Yesashi to Otaru. (Plans:— Teuri and Yangishiri jima. Haboro road. Onishika road. Rumoi road. Ōmu road.)....	1909	0.19	DE	65.
[42]	Kunashiri jima and approaches. (Plans:— Anama wan. Matsugahama wan. Shari road. Rausu road.).....	1912	0.30	DE	65
[43]	Otaru kō to Yerimo zaki. (Plans:— Samani anchorage. Urakawa anchorage. Horoizumi anchorage.)	1907	0.18	DE	65
[44]	Chinomiji road and Shakotan kō	1913	Var.	$\frac{DE}{4}$	20
[45]	Yetorofu jima	1912	0.31	DE	65

**HONSHŪ, EAST AND SOUTH COASTS,
AND SOUTHERN ISLANDS.**

[27]	Yura no uchi and Hii wan	1901	3.97	$\frac{DE}{2}$	35
[35]	Kii suidō shokō:— Takashima hakuchi. Komatsushima byōchi. Ōsaki wan. Yuasa wan.....	1901	Var.	$\frac{DE}{4}$	20

No.	Title of the Chart.	Pub. or Corr.	Scale.	Size.	Price. Sen.
[36]	Kowa and Hōza kō	1902	4.00	$\frac{DE}{4}$	20
[46]	Katsuura wan and approaches (Kii.)...	1902	3.50	$\frac{DE}{2}$	35
[47]	Plans on the south part of Honshū east coast:— Naka kō. Ōse road. Nakanosaku road. Kobama road....	1904	Var.	$\frac{DE}{4}$	20
[48]	Southern islands:— Ō shima to Kazan islands. Ogasawara group. Kazan islands. Minami tori shima. (Plan:— Chitose ura.)	1913	Var.	DE	65
[49]	Plans on the Southern islands:— Chichi jima islands. Nishi-no shima. Futami kō	1912	Var.	$\frac{DE}{2}$	35
[50]	Plans on the Southern islands:— Haha jima islands. Kita Iwō jima. Iwō jima	1912	Var.	$\frac{DE}{2}$	35
[51]	Izu islands.....	1912	0.46	DE	65
[52]	Hommura road	1912	5.00	$\frac{DE}{4}$	20
[53]	Ōfunato kō and Yamada kō	1904	Var.	$\frac{DE}{2}$	35
[54]	Ishinomaki wan to Miyako kō. (Plans:— Kamaishi kō and Ōzuchi wan. Kesenuma wan. Miyako kō.)	1904	0.42	DE	65
[55]	Tateyama bay	1891	2.00	$\frac{DE}{2}$	35
[56]	Plans in Rikuzen:— Nobiru wan. Oginohama kō. Approaches to Tōshima peninsula	1904	Var.	$\frac{DE}{2}$	35
[57]	Inuboe zaki and Uchiura wan.	1900	Var.	$\frac{DE}{2}$	35
[58]	Katsuura wan and approaches (Kazu-sa.).....	1900	6.00	$\frac{DE}{2}$	35
[60]	Shinagawa wan	1899	2.47	DE	65

No.	Title of the Chart.	Pub. or Corr.	Scale.	Size.	Price. Sen.
[9]	Plans of Chishima islands:— Shimushiru tō. Harumukotan tō. Makanru tō. Araido tō. Buroton tō. Raikoke tō. Shirinki tō. Uruppu tō. Matsuwa tō. Mushiru rocks. Onekotan tō. Ushishiru tō and adjacent rocks. Rashuwa tō. Shasukotan tō and Ekaruma tō. Chirihoi tō. Ketoi tō. Tokotan wan. Kyōryō anchorage..	1895	Var.	$\frac{DE}{2}$	35
[10]	Tsugaru kaikyō. (Plans:— Kodomari wan. Usujiri wan.).....	1904	0.32	DE	65
[11]	Iwanai to Yesashi. (Plans:— Yesashi anchorage. Setana anchorage. Kaminokuni anchorage.).....	1903	0.44	DE	65
[12]	Plans in Yetorofu jima:— Rubetsu wan. Furebetsu anchorage. Oito wan.....	1905	Var.	$\frac{DE}{2}$	35
[13]	Plans in Yetorofu jima:— Shibetoro anchorage. Bettobu and Shamambe anchorages. Naibo wan. Utatsutsu wan. Tannemoye wan and Moyekeshi wan.....	1910	Var.	$\frac{DE}{2}$	35
[14]	Mororan kō.....	1912	4.00	$\frac{DE}{2}$	35
[15]	Furukamappu wan.....	1913	3.97	$\frac{DE}{4}$	20
[17]	Iburi wan (Volcano bay).....	1904	0.50	$\frac{DE}{2}$	35
[18]	Notsuke suidō.....	1910	0.96	$\frac{DE}{2}$	35
[19]	Plans in Iburi wan:— Abuta anchorage. Pempe anchorage. Mombetsu anchorage. Mori kō. Usu wan.	1912	Var.	DE	65
[20]	Plans in Yetorofu jima:— Moyoro wan. Shana wan.....	1910	Var.	$\frac{DE}{2}$	35

No.	Title of the Chart.	Pub. or Corr.	Scale.	Size.	Price. Sen.
[21]	Rishiri and Rebun shima shobyōchi:— Kabuka byōchi. Oniwaki byōchi. Osidomari wan.....	1897	Var.	$\frac{DE}{2}$	35
[22]	Anchorage on the north coast of Hokushū:— Abashiri anchorage. Yesashi anchorage.....	1906	Var.	$\frac{DE}{4}$	20
[23]	Anchorage in Tsugaru kaikyō:— Wakimoto anchorage. Shirikishinai anchorage. Hiura anchorage.	1907	Var.	$\frac{DE}{4}$	20
[25]	Hamanaka to Nishibetsu. (Plans:— Hanasaki anchorage. Bokkiriso wan. Nemoro kō.)...	1912	0.96	DE	65
[26]	Kushiro to Hamanaka. (Plan:— Kushiro road.).....	1905	0.75	DE	65
[28]	Mashike to Iwanai. (Plans:— Mashike road. Kayanuma and Chatsunai. Iwanai anchorage.).....	1905	0.44	DE	65
[30]	Akkeshi wan.....	1904	1.71	$\frac{DE}{2}$	35
[31]	Suttsu kō.....	1900	3.00	$\frac{DE}{4}$	20
[32]	Okushiri shima.....	1901	1.00	$\frac{DE}{4}$	20
[33]	Sōya kaikyō with Aniwa wan. (Plan:— chichine road.).....	1912	0.24	DE	65
[34]	Yerimo zaki to Shikotan jima. (Plan:— Moyori anchorage.)...	1912	0.18	DE	65
[37]	Shikotan jima to Mombetsu anchorage. (Plan:— Mombetsu anchorage.)..	1914	0.19	DE	65
[39]	Fukushima byōchi and Fukuyama byōchi.....	1902	3.62	$\frac{DE}{4}$	20



ABBREVIATIONS.

	Inches.
DE Double Elephant	38 × 25
$\frac{DE}{2}$ Half of ditto	25 × 18
$\frac{DE}{4}$ Quarter of ditto	18 × 12
d. Degree of Latitude.	

The scale is given in inches to the Nautical mile, excepting in those cases in which it is preceded by the letter *d*, in which cases it is given in inches to the degree of latitude.

CATALOGUE OF CHARTS.

GENERAL CHARTS.

No.	Title of the Chart.	Pub. or Corr.	Scale.	Size.	Price. Sen.
[1]	The whole Japan and the adjacent seas	1911	<i>d</i> 0·70	DE	65
[2]	Main part of Japan and Korea	1909	<i>d</i> 2·18	DE	65

HOKUSHŪ AND CHISHIMA ISLANDS.

[3]	Hokushū, with Yotorofu and Kunashiri jima ...	1912	<i>d</i> 4·94	DE	65
[4]	Hokushū and Chishima islands, with Russian Tartary and Karafuto (Sakhalin I.)	1912	<i>d</i> 2·15	DE	65
[5]	Otaru kō	1909	3·13	$\frac{DE}{2}$	35
[6]	Hakodate kō	1905	3·60	$\frac{DE}{2}$	35
[7]	Shimushu tō and approaches	1913	0·48	$\frac{DE}{2}$	35
[8]	Goyōmai suidō	1914	1·84	$\frac{DE}{2}$	35

R.F. 17

CATALOGUE OF CHARTS
AND
SAILING DIRECTIONS

1914.

CORRECTED TO 1st APRIL, 1914.

PUBLISHED
BY
HYDROGRAPHIC OFFICE,
JAPAN.

AGENT FOR THE SALE OF CHARTS AND BOOKS,
NIPPON YUSEN KWAISHA,
Tokyo, Kobe, Nagasaki, Hakodate, Ōsaka, Moji and Shanghai.

AGENT FOR THE SALE OF THIN PAPER CHARTS ONLY,

M. KOBAYASHI,
No. 4 Hayabusa-chō, Kōjimachi-ku, Tokyo.

Price 20 Sen.

