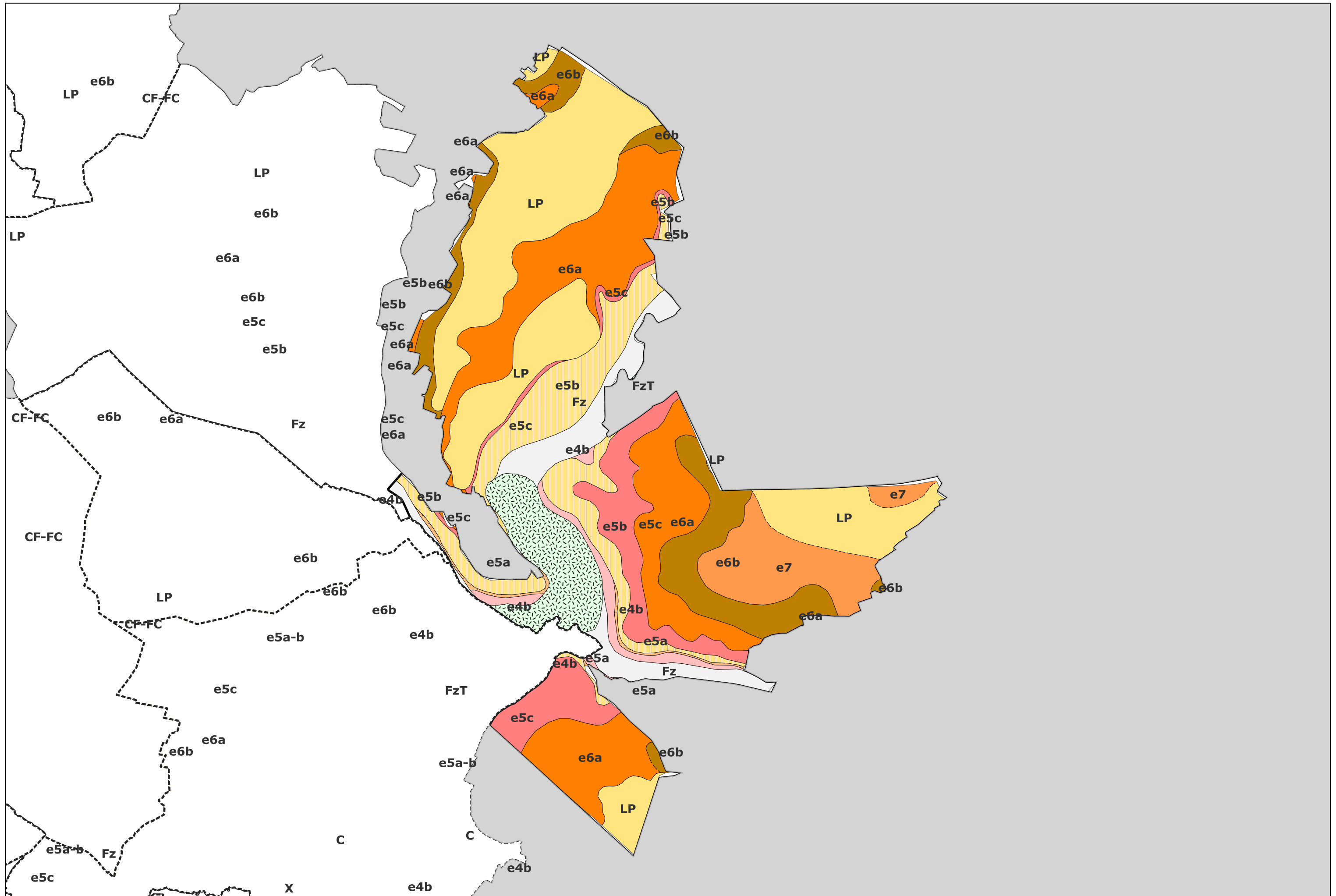













Carte géologique des sols de la commune de Marolles



Légende de la carte géologique de la commune de Marolles

-  Fz, Alluvions récentes : argiles et limons, parfois tourbeux - 2
-  FzT, Alluvions récentes associées à des tourbes - 3
-  LP, Limons argileux des plateaux, à composante loessique - 26
-  e7, Calcaire et marne à *Pholadomya ludensis*, Marnes et masse du gypse, Marnes supragypseuses (faciès "Ludien") (Priabonien indifférencié) - 43
-  e6b, Calcaire de Ducy, Horizon de Mortefontaine, Calcaire de Saint-Ouen (faciès "Marinésien") (Bartonien supérieur indifférencié) - 46
-  e6a, Sables d'Auvers et Sables de Beauchamps (faciès "Auversien") (Bartonien inférieur indifférencié) - 49
-  e5c, Calcaire à milioles, Calcaire à cérithes, Marnes et Caillasses (Lutétien supérieur) - 57
-  e5b, Calcaire et sable calcaire à mollusques et foraminifères benthiques : milioles, alvéolines et orbitolites ("Calcaire grossier") (Lutétien moyen) - 59
-  e5a-b, Calcaire grossier à glauconie, Calcaire à milioles, Banc à verrains, Calcaire à Orbitolites (Lutétien inférieur et moyen) - 61
-  e5a, Calcaires et sables glauconieux ("Glauconie grossière"), Calcaire à *Nummulites laevigatus* ("Pierre à Liards") (Lutétien inférieur) - 62
-  e4b, Argile de Laon, Sables de Cuise s.l. (faciès "Cuisien" indifférencié) (Yprésien supérieur) - 64