

天氣圖

昭和四年 至 四月

14.6二-213



1200600202022

14.6二

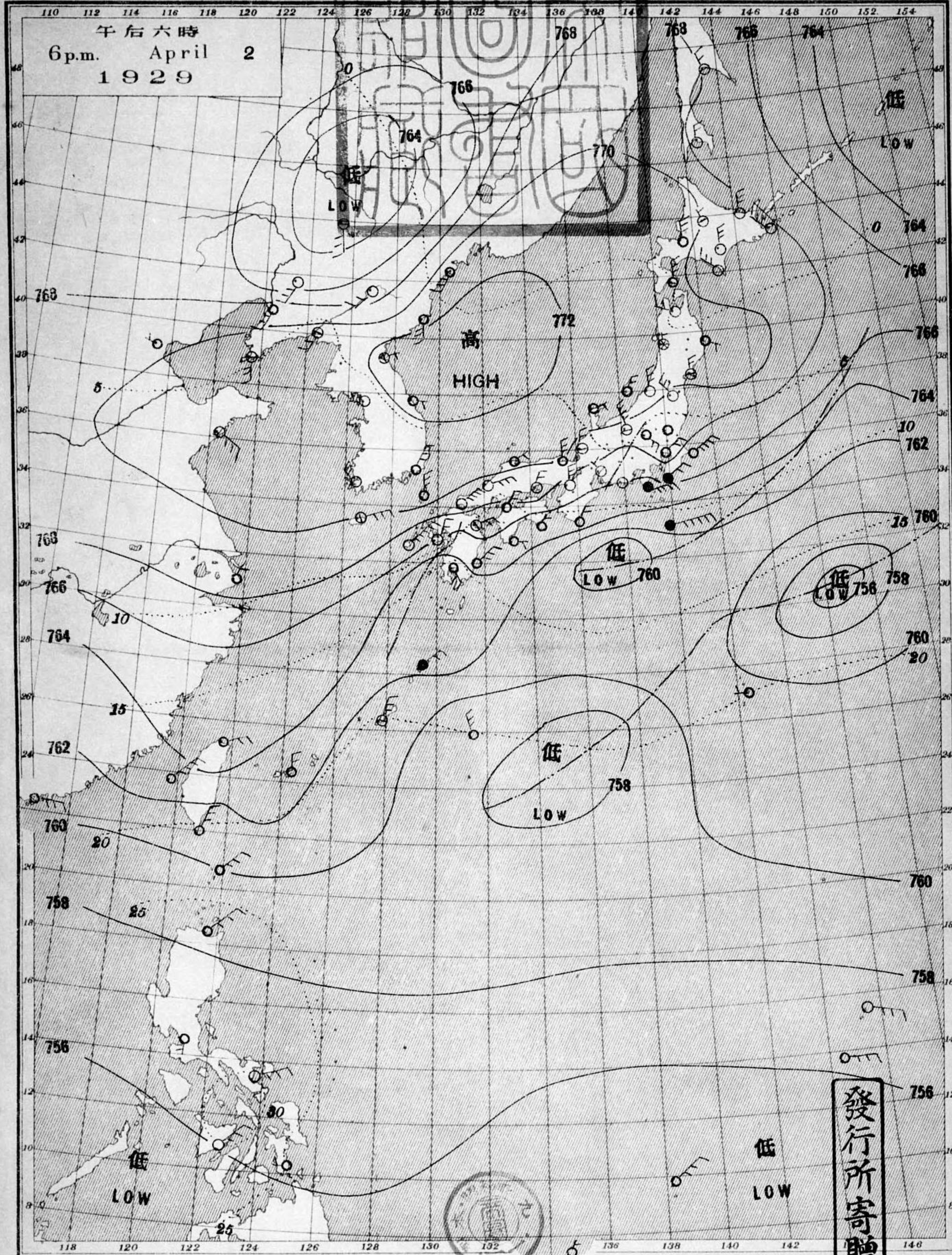
213

0 1 2 3 4 5 6 7 8 9 10 11 12 13 14 15

始



天氣圖
 WEATHER CHART
 THE CENTRAL METEOROLOGICAL OBSERVATORY OF JAPAN, TOKYO.



午後六時
 6 p.m. April 2
 1929

明治廿七年三月七日第三種郵便物認可
 昭和四年四月三日發行

發行人 發行所
 東京市麹町區元町町壹番地

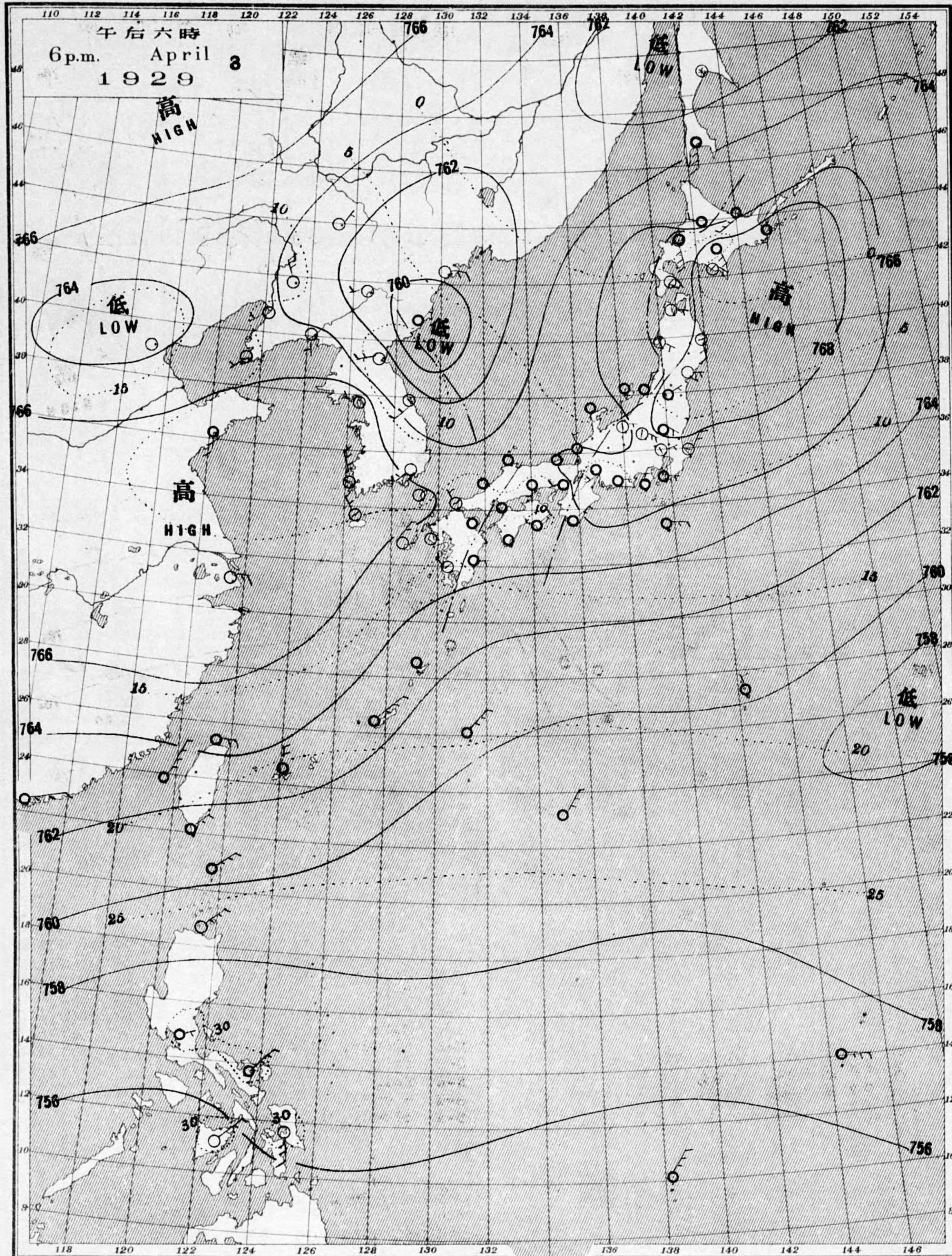
中央氣象臺

東京市神田區西小川町一丁目六番地 電話九段二八四四番
 販賣印刷者合資會社 清華堂 (定價郵稅共金五錢)

發行所寄贈本

等壓線 Isobaric line	快晴 Clear	雪 Snow	軟風 Light Wind 2-4 m.p.s.	烈風 Strong Gale 25-35 m.p.s.	暴風 Hurricane 40 >
等溫線 Isothermal line	晴 Fair	霧 Fog	和風 Moderate Wind 4-6 m.p.s.	疾風 Strong Wind 15-20 m.p.s.	強風 Gale 25-29 m.p.s.
不連續線 Discontinuity	雲 Cloudy	雷雨 Thunder storm	疾風 Strong Wind 6-10 m.p.s.	疾風 Strong Wind 20-25 m.p.s.	強風 Gale 10-15 m.p.s.
	雨 Rain		強風 Gale 10-15 m.p.s.	強風 Gale 25-29 m.p.s.	強風 Gale 10-15 m.p.s.

天氣圖
WEATHER CHART.
THE CENTRAL METEOROLOGICAL OBSERVATORY OF JAPAN. TOKYO.



等壓線 Isobaric line
等溫線 Isothermal line
不連續線 Discontinuity

○ 快晴 Clear
⊙ 晴 Fair
☁ 曇 Cloudy
● 雨 Rain

⊗ 雪 Snow
⊙ 霧 Fog
⊙ 雷雨 Thunder storm

↘ 軟風 Light Wind 2-4 m.p.s.
↘ 和風 Moderate Wind 4-6 " 15-20 m.p.s.
↘ 疾風 Strong Wind 6-10 " 20-25 " 35-40
↘ 強風 Gale 10-15 " 25-29 " 40 <

↘ 烈風 Strong Gale 15-20 m.p.s.
↘ 颶風 Hurricane 29-35 m.p.s.

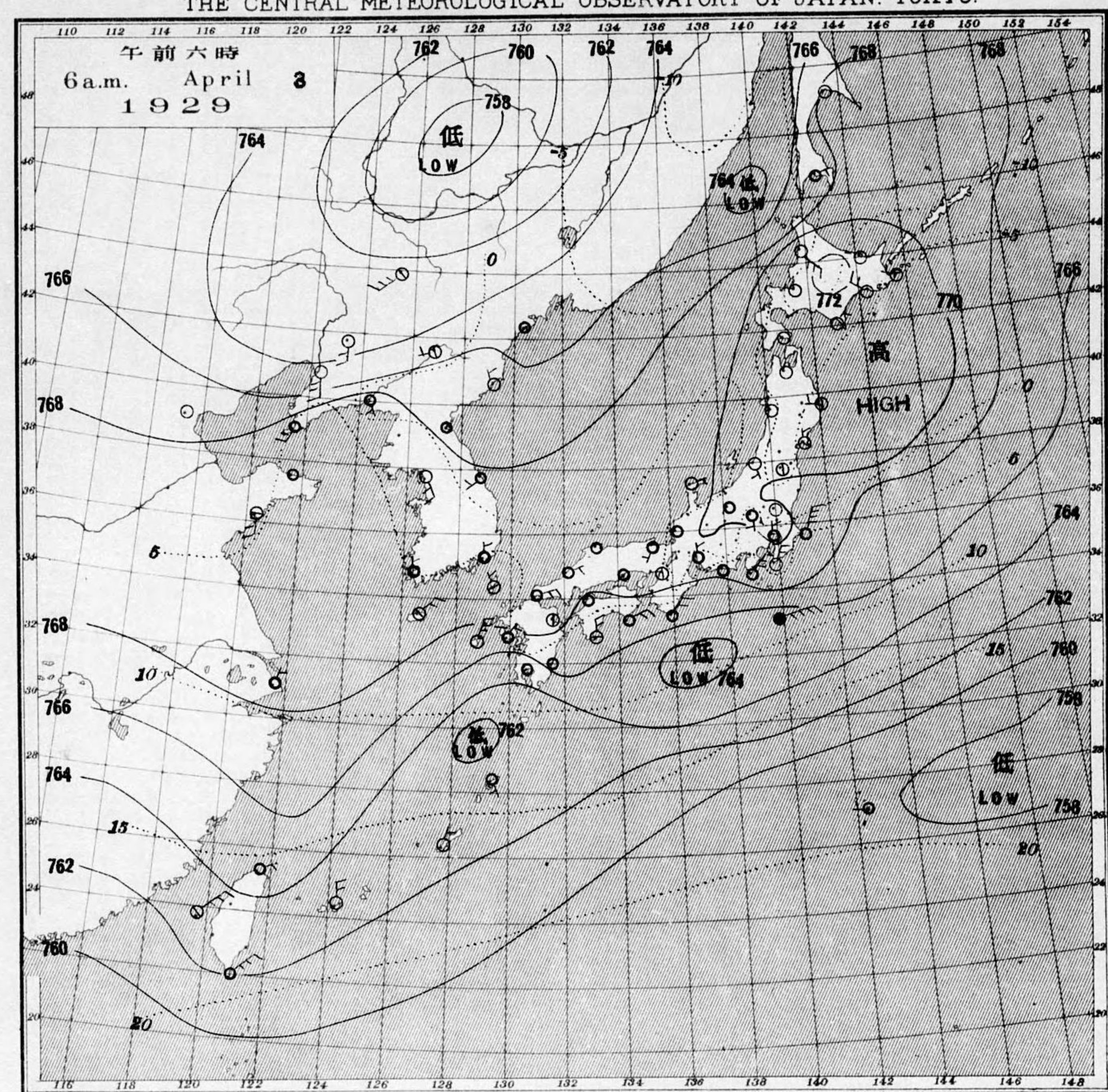
明治廿七年三月七日第三種郵便物認可
昭和四年四月四日發行

發行人 發行所
東京市麹町區元町町吉番地

中央氣象臺

東京市神田區西小川町一丁目六番地 電話九段二八四四番
販賣印刷者合資會社 清華堂定價郵稅共全五錢

天氣圖
WEATHER CHART.
THE CENTRAL METEOROLOGICAL OBSERVATORY OF JAPAN. TOKYO.



天氣豫報		WEATHER FORECASTS	
第一區 南乃至東風	晴后天氣悪クナル	I S-E	fair, changeable later
第二區 北乃至東風	天氣悪クナル	II N-E	changeable
第三區 全	全	III N-E	changeable
第四區 南乃至東風	全	IV S-E	changeable
第五區 北乃至東風	全	V N-E	changeable
第六區 南乃至東風	晴后天氣悪クナル	VI S-E	fair, changeable later
第七區 全	全	VII S-E	fair, changeable later
第八區 全	天氣悪クナル	VIII S-E	changeable
第九區 南乃至西風	全	IX S-W	changeable

天氣概況

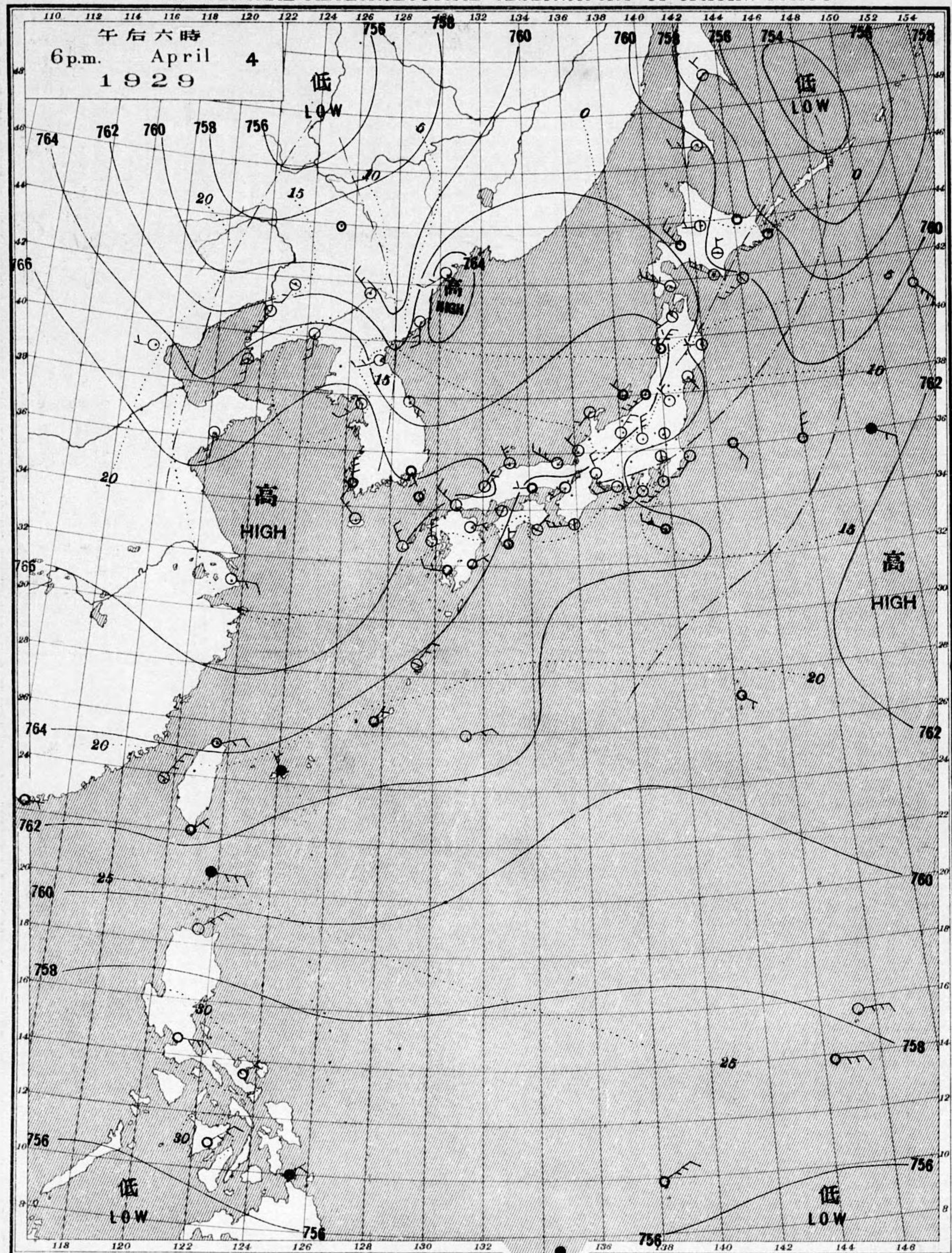
高氣壓が東北、北海道、東北、其方面、珍しく程良し、天気は、
ナリ、關東方面、曇り多し、其の西、晴れ、曇り、程々、熊野
灘、九州、南西海上、F=未、小、サイ、低氣壓、程々、居り、
間々、浪、ハ、発達、シ、コト、シ、テ、居、リ、マ、ス、低氣壓、ハ、黒龍江、中流、辺
=アリ、東=進、ハ、模、様、ア、ス、又、那、朝、鮮、遼、瀋、等、=大、体、天、氣、ハ、良、ク、ア、
シ、温、度、ハ、日、本、内、地、テ、ハ、著、ク、下、リ、年、年、=比、テ、大、体、約、六、度、程、降
リ、テ、居、リ、マ、ス、奥、羽、以、北、ハ、中、央、モ、ナ、リ、本、州、中、部、關、西、地、方、ク、
山、加、那、山、等、地、方、迄、霜、ガ、ア、リ、マ、ス。

東京豫報 TOKYO.

今晚、北東風、ナリ、温度、ハ、尚、低、10°、波、第、一、波、出、ス、
明日、北東風、ナリ、曇、リ、勝、リ、ナ、悪、因、リ、天、氣、ハ、小、雨、位、ハ、始、マ、ル、
知、レ、ナ、イ。

天氣圖
WEATHER CHART.

THE CENTRAL METEOROLOGICAL OBSERVATORY OF JAPAN. TOKYO.



等壓線 Isobaric line	○ 快晴 Clear	⊗ 雪 Snow	↘ 軟風 Light Wind 2-4	↘ 烈風 Strong Gale 29-35	↘ 颶風 Hurricane 40 >
等溫線 Isothermal line	① 晴 Fair	⊙ 霧 Fog	↘ 和風 Moderate Wind 4-6	↘ 疾風 Strong Wind 20-25	
不連續線 Discontinuity	⊙ 曇 Cloudy	⚡ 雷雨 Thunder storm	↘ 疾風 Strong Wind 6-10	↘ 強風 Gale 25-29	
	● 雨 Rain				

明治廿七年三月七日第三種郵便物認可
昭和四年四月五日發行

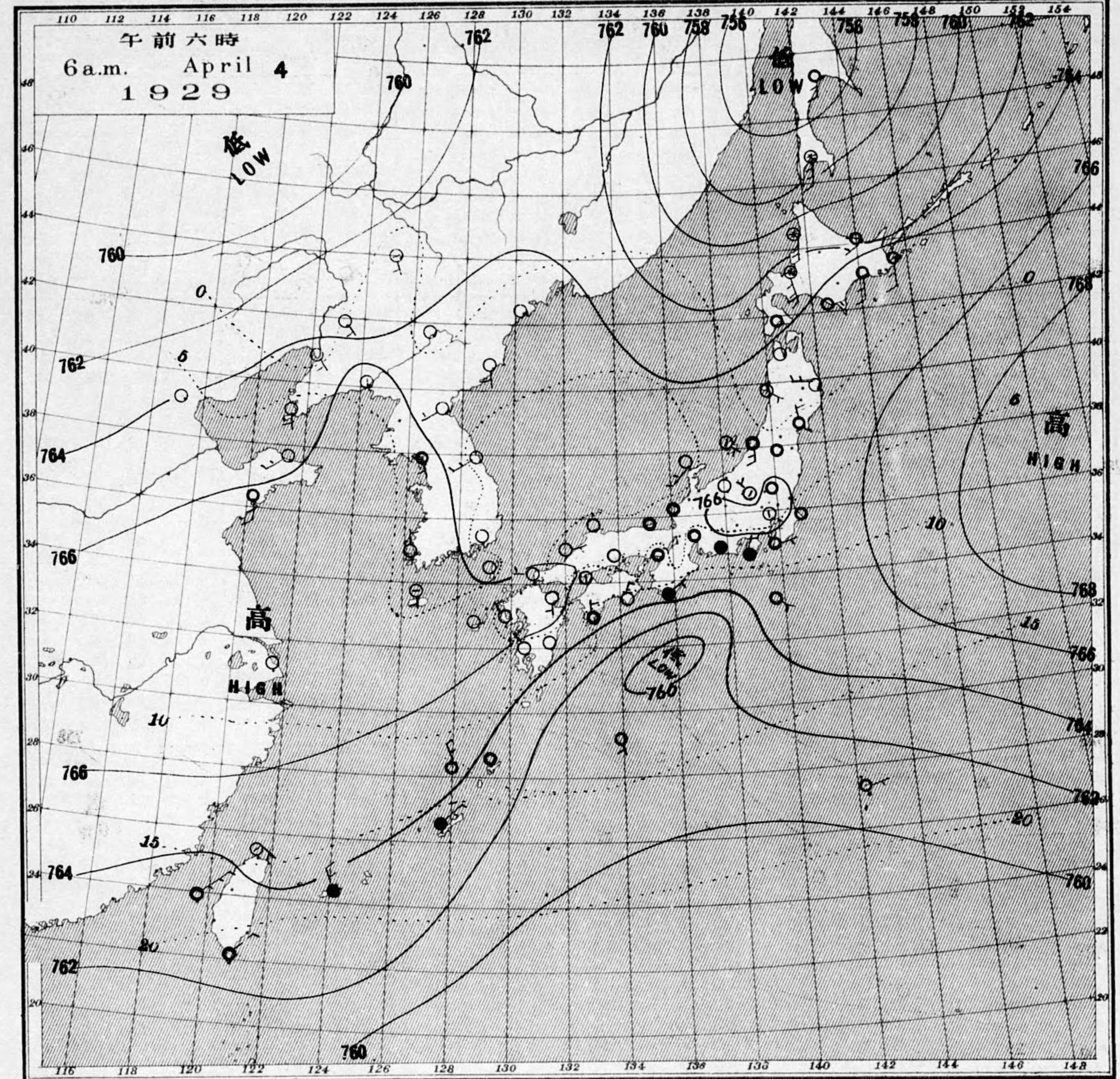
發行人發行所
東京市麹町區元龜町壹番地

中央氣象臺

東京市神田區西小川町一丁目六番地 電話九段二八四四番
販賣印刷者合資會社 濟華堂 (定價郵稅共金五錢)

天氣圖
WEATHER CHART.

THE CENTRAL METEOROLOGICAL OBSERVATORY OF JAPAN. TOKYO.



天氣圖第九號	天氣豫報 第一區北乃至東、風 曇少雨 第二區北乃至西、風 晴 第三區 全 全 第四區 全 全 第五區北乃至東、風 曇少晴 第六區南乃至西、風 晴 第七區北乃至西、風 全 第八區南乃至西、風 曇少雨 第九區 全 曇少雨	WEATHER FORECASTS I N-E cloudy with some rain II N-W fair III N-W fair IV N-W fair V N-E cloudy, fair later VI S-W fair VII N-W fair VIII S-W cloudy IX S-W cloudy with some rain	東京區域圖
	天氣概況 昨夜朝鮮、東、在ハ低氣圧急ニ北東ニ進ニ 今朝六時ハ、開宮海峡ニ在リ、樺太、北海道 ニ雲ガ降ツテ曇リマス、此ガ内地ハ一般ニ 湿度ガ昇リマレタガ、平年ニ比ベトマテ一 程度ニ過キマス。 能登半島、根室、カキ、別府、氣ガマ、七ノ、 程度、朝、河、松、長、津、島、等、用ニナツテ 展リマス、高氣圧ハ支那、東、海ニ七、六、八、 ニ、余リ、動キマセン、支那、朝、鮮、御、天、氣、 イ、チ、マ、ス。	東京豫報 TOKYO. 今晚、北東風弱、始、春、雨、後、止、 明日、始、北、風、曇、 後、南、風、 曇、少、雨、 ニ、ナ、ル。	

四月 日午前六時各地觀測表
OBSERVATIONS at 6a.m. (135° M.S.T.) April 3 1929

Table of meteorological observations at 6 a.m. on April 3, 1929. Columns include Station Name, Air Pressure, Air Temp., Wind Direction and Force, Clouds, and Weather. Stations listed include Palau, Kōsyun, Taitō, Tainan, Hōko, Taihoku, Isigakizima, Naha, Naze, Kagosima, Miyazaki, Kumamoto, Asizuri, Kōti, Muroto, Tokusima, Wakayama, Siomisaki, Ooita, Matuyama, Tadotu, Hiroshima, Okayama, Kobe, Osaka, Kyoto, Yagi, Tomie, Nagasaki, Saga, Hukuoka, Ituhara, Simonoseki, Hamada, Sakai, Miyadu, Tu, Gihu, Nagoya, Hamamatu, Nagaturo, Numadu, Yokohama, Tokyo, Kumagaya, Mera, Tyōsi, Hatidoyozima, Titizima, Takubasan, Takayama, Iida, Matumoto, Nagano, Kōhu, Maebasi, Aomori, Hakodate, Sapporo, Asahigawa, Urakawa, Obihiro, Abasiri, Nemuro, Syana, Kanazawa, Minaduki, Takata, Niigata, Aikawa, Ootomari, Sikka, Husan, Saisyūtō, Moppo, Zinsen, Kōryō, Gensan, Zyōsin, Yūki, Tyūkōtin, Ryūganpo, Dairen, Yinkow, Mukden, Changchun, Tientsin, Tsingtau, Shanghai, Rasazima, Ooagarizima, Nagano, Kōhu, Maebasi, Utunomiya, Hukusima, Ibukisan, Hukui, Minaduki, Takata, Niigata, Aikawa, Ootomari, Sikka, Husan, Saisyūtō, Moppo.

天気 Weather 快晴 Clear 晴 Fair 曇 Cloudy 雨 Rain 雪 Snow 霧 Fog 雷雨 Thunderstorm
記號 Notation b bc c r s f t

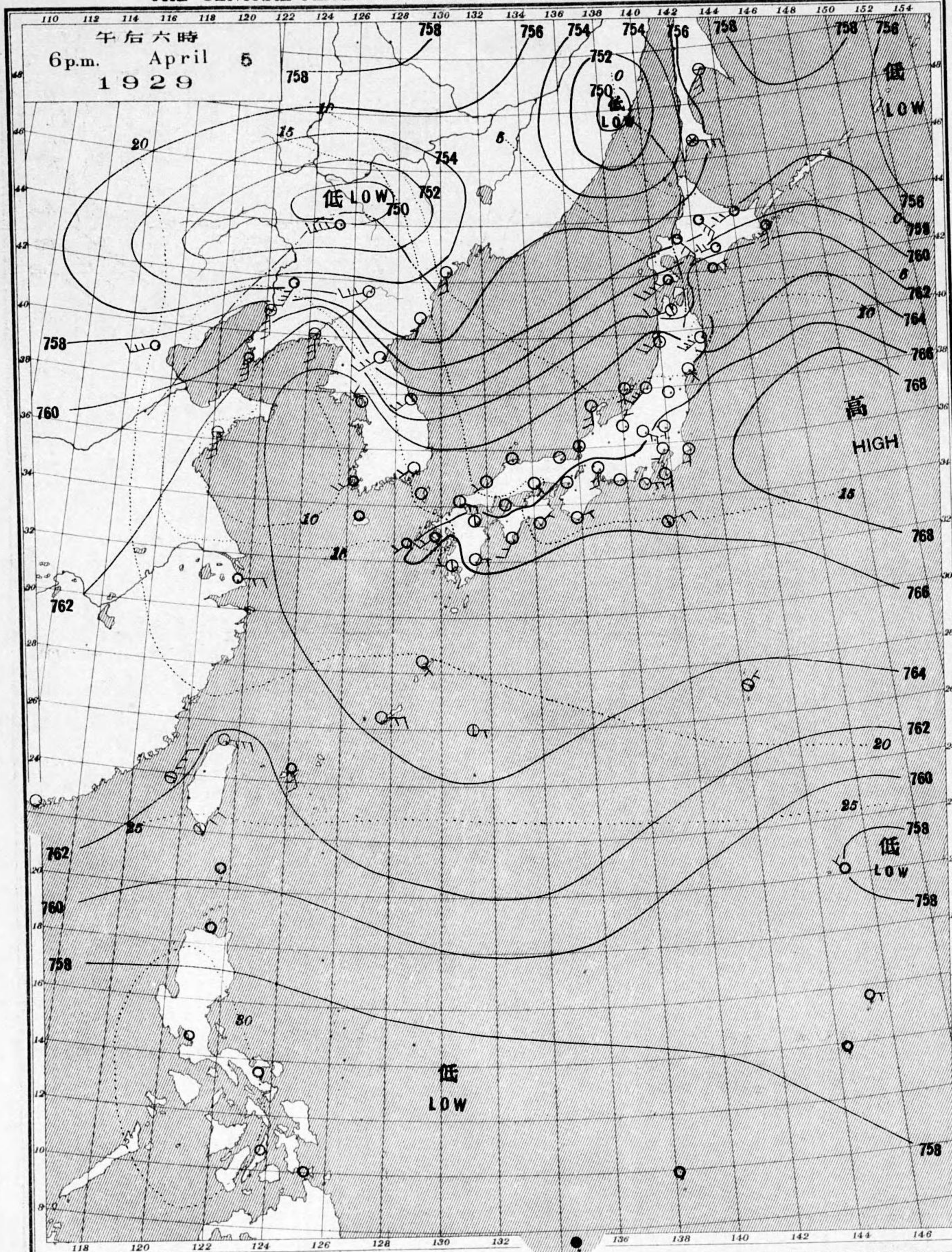
四月 日午后六時各地觀測表
OBSERVATIONS at 6p.m. (135° M.S.T.) April 2 1929

Table of meteorological observations at 6 p.m. on April 2, 1929. Columns include Station Name, Air Pressure, Air Temp., Wind Direction and Force, Clouds, and Weather. Stations listed include Palau, Kōsyun, Taitō, Tainan, Hōko, Taihoku, Isigakizima, Naha, Naze, Kagosima, Miyazaki, Kumamoto, Asizuri, Kōti, Muroto, Wakayama, Siomisaki, Ooita, Matuyama, Tadotu, Hiroshima, Okayama, Nagasaki, Saga, Hukuoka, Ituhara, Simonoseki, Hamada, Sakai, Miyadu, Tu, Gihu, Nagoya, Hamamatu, Nagano, Kōhu, Maebasi, Utunomiya, Hukusima, Ibukisan, Hukui, Minaduki, Takata, Niigata, Aikawa, Ootomari, Sikka, Husan, Saisyūtō, Moppo, Zinsen, Kōryō, Gensan, Zyōsin, Yūki, Tyūkōtin, Ryūganpo, Dairen, Yinkow, Mukden, Changchun, Tientsin, Tsingtau, Shanghai, Rasazima, Ooagarizima, Nagano, Kōhu, Maebasi, Utunomiya, Hukusima, Ibukisan, Hukui, Minaduki, Takata, Niigata, Aikawa, Ootomari, Sikka, Husan, Saisyūtō, Moppo.

SHIP. E Long. N Lat. Air Pressure 700. Wind (3) Direc. Force Weath.
Taiyōtaian m. 135 33 64.0 NNE 7 c
Tuyama maru 158 37 66.1 N 3 c
Tanba maru 120 26 62.0 NE 6 c
OSK. Hōrai maru 123 27 64.0 NNE 5 c
Burma maru 123 28 64.5 NE 5 c
Honolulu maru 122 28 61.7 NNE 5 c
Tyōsan maru 128 34 69.4 ENE 7 c
Kohoku maru 129 30 66.6 NE 6 c
NYK. Shanghai m. 123 31 69.1 ENE 4 c
Yasukuni maru 138 34 65.8 ENE 5 c
Ayaha maru 147 42 63.8 NNW 3 b
Yōmei maru 143 39 68.8 NNW 3 bc
Paris maru 150 41 64.3 N 5 c
Hiroumikōsin m. 144 37 65.5 NE 6 c
Dainuku maru 141 46 62.8 NNW 3 bc
Harbin maru 124 37 69.6 NE 2 bc

天氣圖
WEATHER CHART.

THE CENTRAL METEOROLOGICAL OBSERVATORY OF JAPAN. TOKYO.



等壓線 Isobaric line	○ 快晴 Clear	⊗ 雪 Snow	↘ 軟風 Light Wind 2-4 m.p.s.	↘ 烈風 Strong Gale 15-20 m.p.s.	↘ 颶風 Hurricane 29-35 m.p.s.
等溫線 Isothermal line	⊙ 晴 Fair	⊙ 霧 Fog	↘ 和風 Moderate Wind 4-6 m.p.s.	↘ 疾風 Strong Wind 6-10 m.p.s.	↘ 強風 Gale 10-15 m.p.s.
不連續線 Line of discontinuity	⊙ 曇 Cloudy	⊙ 雷雨 Thunder storm	↘ 強風 Gale 10-15 m.p.s.	↘ 疾風 Strong Wind 6-10 m.p.s.	↘ 強風 Gale 10-15 m.p.s.
	● 雨 Rain				

明治廿七年三月七日第三種郵便物認可
昭和四年四月六日發行


發行人 發行所
東京市麹町區元龜町壹番地

中央氣象臺

東京市神田區西小川町一丁目六番地 電話九段三八四番
販賣印刷者合資會社 清華堂 (定價郵稅共金五錢)

天氣圖
WEATHER CHART.

THE CENTRAL METEOROLOGICAL OBSERVATORY OF JAPAN. TOKYO.



天氣豫報		WEATHER FORECASTS	
第一區 北至東風	曇	I N-E	cloudy
第二區 全	晴後曇	II N-E	fair, cloudy later
第三區 南至西風	晴	III S-W	fair
第四區 全	全	IV S-W	fair
第五區 北至東風	晴後曇	V N-E	fair, cloudy later
第六區 南至西風	晴	VI S-W	fair
第七區 全	全	VII S-W	fair
第八區 全	曇少雨及少雪	VIII S-W	cloudy with some rain or snow
第九區 全	全	IX S-W	cloudy with some rain or snow



天氣概況
七八八耗、高氣壓が日本に覆り全同一般は天気が良し、温度は稍低目、本州中部と九州は霜が降り、大分事は横標、低気圧は黒龍江中流にあり七五の耗、程度は東に進行する。

東京豫報 TOKYO.
今晚の風は初、南吹北の天気、明日の天気は、夜に方アハカ、風が北東に吹き、後幾分曇る。

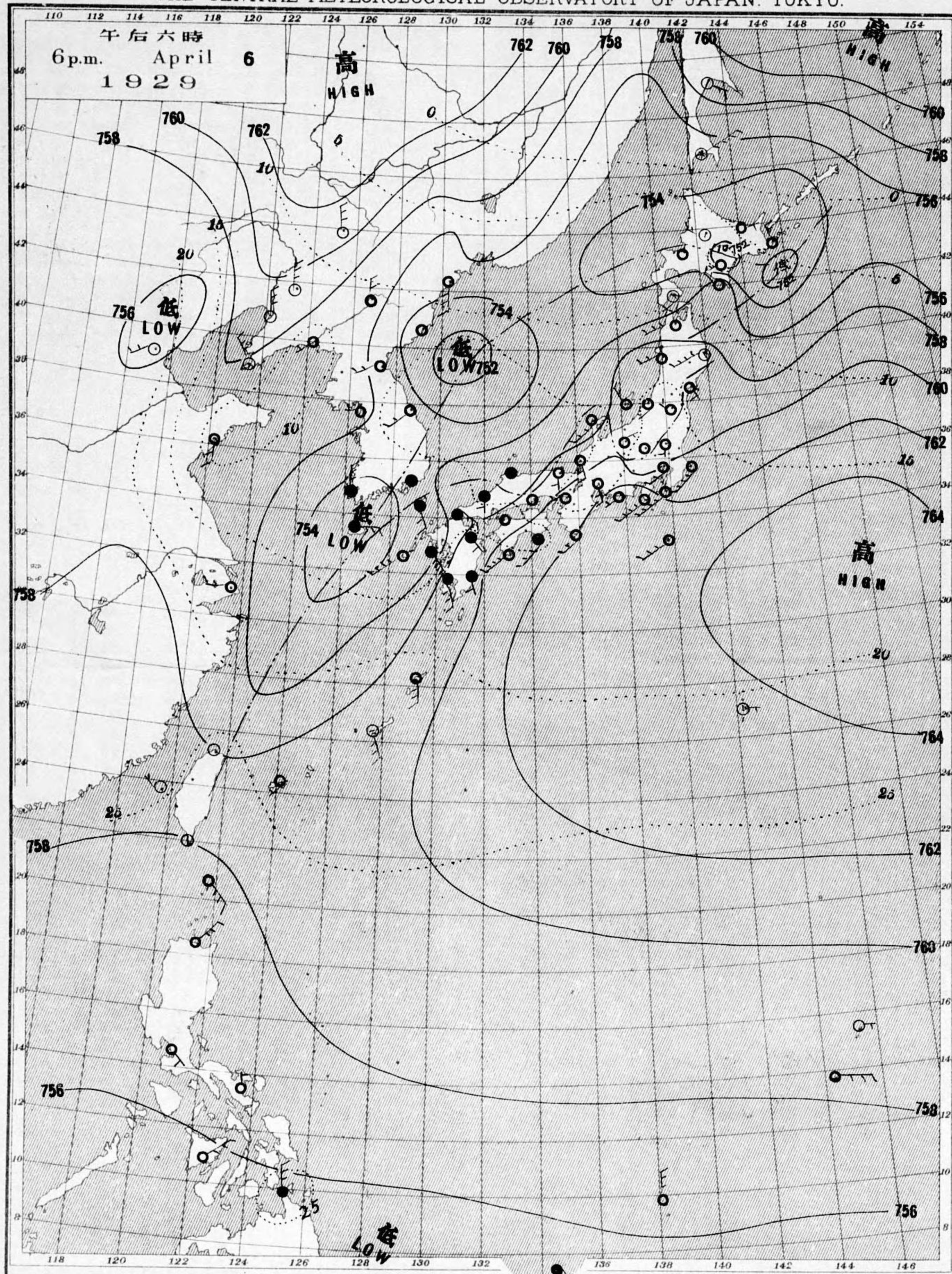
四月四日午前六時各地觀測表
OBSERVATIONS at 6am. (135° M.S.T.) April 4 1929

測候所	氣壓	氣溫	風向	風速	雲量	雲形	天氣	雨量	測候所	氣壓	氣溫	風向	風速	雲量	雲形	天氣	雨量
STATIONS	Air Press. mm. 760+	Air Temp. °C	Wind Direc.	Vel. m/s	Amt.	Form	Weather	Precip. mm. (1)	STATIONS	Air Press. mm. 760+	Air Temp. °C	Wind Direc.	Vel. m/s	Amt.	Form	Weather	Precip. mm. (1)
パラオ Palau	56.5	26.2	NE	2	7	CS	bc	2	山形 Yamagata	65.5	-0.9	-	1	10	SC	c	-
恒春 Kōsūn	62.3	21.1	NE	4	10	SK	c	-	秋田 Akita	65.1	-2.0	ESE	2	7	KC	bc	-
臺東 Taitō	63.4	18.3	NNW	4	10	SK	c	-	水戸 Mito	65.8	1.7	-	1	10	SC	c	-
臺南 Tainan	63.1	15.2	NNE	3	10	SK	c	-	金山 Kanayama	65.3	-0.5	-	0	10	SK	c	-
澎湖 Hōko	63.5	17.6	NE	8	10	SK	c	-	石巻 Isinomaki	65.6	0.3	NNW	2	10	SK	c	-
臺北 Taihoku	65.0	13.0	ESE	2	7	SK	bc	-	水澤 Midusawa	65.9	-0.3	-	0	10	SK	c	-
石垣 Isigakizima	63.0	18.0	NNW	5	10	N	r	-	盛岡 Morioka	65.4	-0.2	-	1	9	S	c	-
那覇 Naha	63.7	18.8	NE	4	10	N	r	-	宮古 Miyako	64.6	-2.6	W	4	2	CK	b	-
名瀨 Naze	63.8	14.8	-	1	10	SK	c	-	青森 Aomori	64.7	-8.4	-	0	0	CK	b	-
鹿児島 Kagosima	65.3	5.2	NW	2	0	SK	b	-	函館 Hakodate	63.1	-1.3	-	1	10	SK	c	-
宮崎 Miyazaki	65.0	6.2	-	1	0	-	b	-	青森 Suttu	62.2	0.1	SSW	5	10	N	s	1
熊本 Kumamoto	66.1	3.7	-	1	3	CS	f	-	札幌 Sapporo	62.2	-0.5	SSE	6	9	N	s	-
足摺 Asizuri	64.9	10.8	N	3	10	SK	c	-	札幌 Haboro	60.5	-1.1	S	8	10	N	s	-
高知 Kōti	65.0	6.4	-	1	0	-	b	-	旭川 Asahigawa	61.6	-1.5	S	4	10	N	s	-
室戸 Muroto	64.9	10.9	NNE	2	2	C	b	-	川中島 Wakayama	64.6	-0.7	ENE	3	10	SK	c	-
徳島 Tokushima	65.6	4.5	WSW	2	3	SK	bc	-	浦河 Urakawa	64.0	-5.5	-	0	10	CS	c	-
和歌山 Wakayama	65.1	5.0	-	1	8	K	r	5	備前 Obihiro	61.6	-2.2	SSW	3	10	SC	c	-
神戶 Siomisaki	66.1	1.5	S	2	0	-	b	-	網走 Abasiri	64.2	-0.6	S	5	10	SC	c	-
大分 Ōita	65.6	5.7	-	1	4	SK	bc	-	釧路 Kusiro	64.2	-0.6	S	5	10	SC	c	-
松山 Matuyama	65.6	5.7	-	1	4	SK	bc	-	根室 Nemuro	64.2	-0.1	S	5	10	SK	c	-
多度津 Tadotu	65.5	5.1	-	1	9	SK	c	-	大泊 Ootomari	57.8	-2.0	S	9	10	N	s	1
廣島 Hiroshima	66.0	1.8	NNE	2	0	-	b	-	敷香 Sikka	55.8	-2.3	S	5	10	S	c	3
岡山 Okayama	65.6	2.6	-	0	2	CS	b	-	釜山 Husan	65.5	5.9	-	2	0	SK	b	-
神戸 Kōbe	65.6	7.0	-	1	10	SK	c	-	濟州島 Saisyūtō	67.7	4.1	S	2	0	SK	bc	-
大阪 Ōsaka	65.4	5.8	-	1	9	SK	c	-	水浦 Moppo	67.6	3.2	N	2	0	SK	b	-
京都 Kyōto	65.5	4.2	-	1	10	SK	c	-	仁川 Zinsen	67.5	3.6	SSE	3	10	SK	c	-
八木 Yagi	65.8	3.6	-	0	4	SK	bc	-	江陵 Kōryō	64.7	6.7	SW	5	0	CS	b	-
長江 Tomie	66.2	7.1	-	1	0	SK	b	-	元山 Gensan	65.1	4.9	SW	2	0	CS	b	-
富山 Toyama	66.3	4.5	NW	2	0	-	b	-	城津 Zyošin	64.7	4.6	S	3	1	SK	b	-
佐賀 Saga	66.1	2.9	-	1	0	SK	b	-	雄基 Yūki	65.0	0.3	-	1	1	SK	b	-
福岡 Fukuoka	66.4	0.7	SE	2	0	-	b	-	中江津 Tyūkotin	64.4	-1.5	-	0	1	SK	b	-
姫路 Himeji	65.9	4.5	-	1	0	-	b	-	龍岩浦 Ryūganpo	66.1	0.1	-	1	3	SK	bc	-
下関 Simonoseki	66.0	5.6	W	3	1	CS	b	-	大連 Dairen	65.7	4.5	S	2	0	-	b	-
濱田 Hamada	65.7	1.8	ENE	3	0	C	b	-	營口 Yinkow	64.5	-0.9	SE	2	0	-	b	-
境 Sakai	65.1	4.2	-	0	0	-	b	-	奉天 Mukden	63.7	0.0	SE	2	0	-	b	-
津 Tsu	65.0	4.1	-	1	9	CK	c	-	長春 Changchun	62.6	1.2	SSE	2	4	CK	bc	-
宮津 Miyadu	65.7	7.9	-	1	10	S	c	-	天津 Tientsin	64.0	5.8	-	0	0	-	b	-
津 Tsu	65.7	8.1	-	0	10	SK	c	-	青島 Tsingtau	66.6	5.9	S	4	10	SK	c	-
岐阜 Gifu	66.0	6.1	-	0	9	CK	c	-	上海 Shanghai	67.7	5.8	-	0	0	-	b	-
名古屋 Nagoya	65.6	7.7	-	1	10	N	r	1	ラサライ Rasazima	-	-	-	-	-	-	-	-
長津呂 Nagaturo	65.5	8.9	NNE	3	10	N	r	-	大東島 Ōoagarizima	63.7	-	ENE	2	1	SK	b	-
沼津 Numadu	65.8	6.1	ENE	2	10	SK	c	-	船名	東經	北緯	氣壓	風向	風力	天氣		
横濱 Yokohama	66.3	4.9	NNW	2	7	SK	bc	-	SHIP.	E Long.	N Lat.	Air Pressure 700+	Wind (3) Direc.	Force	Weather.		
東京 Tōkyō	66.1	4.1	-	1	6	SC	bc	-	Utida Taiei m.	143	41	63.8	S	3	b		
熊谷 Kumagaya	66.6	3.6	-	1	9	C	c	-	Tokuzyu maru	130	35	63.8	NW	2	b		
布良 Mera	65.7	7.0	ENE	2	10	SK	c	-	Katuragisan m.	128	28	62.8	NNW	3	c		
銚子 Tōsō	65.3	6.8	-	1	10	CS	c	-	Cheribon maru	134	29	63.8	SSE	2	c		
八丈島 Hatidyozima	64.8	12.3	SE	2	9	SK	c	3	Taiyōtaian m.	141	35	65.8	E	3	c		
父島 Titizima	61.4	19.2	ENE	2	10	N	c	-	Tuyama maru	149	36	66.3	E	2	c		
筑波山 Tukubasan	66.5	0.5	S	2	9	CK	c	-	Rakuyō maru	123	26	65.5	NE	3	bc		
高山 Takayama	65.8	3.6	-	0	10	SK	c	-	Toyooka maru	137	34	65.3	NE	2	r		
飯田 Iida	65.7	4.3	-	0	8	SK	c	-	Ayaha maru	155	44	64.5	N	2	c		
松本 Matumoto	66.1	-0.1	-	0	7	C	bc	-	Kinkaiyosino m.	127	31	65.5	NNW	3	bc		
長野 Nagano	65.9	0.0	-	0	2	SK	b	-	Kamoi kan	142	36	64.8	ESE	3	bc		
甲府 Kōfu	67.0	0.5	-	1	7	CS	bc	-	觀測所	時刻	氣壓	風向	風力	氣溫	天氣		
前橋 Maebasi	65.8	2.5	NW	2	4	SC	bc	-	STATIONS	Time	Air Pressure 700+	Wind (3) Direc.	Force	Air Temp.	Weather.		
足尾 Asio	66.4	-0.6	-	1	9	SK	c	-	Hongkong	11	64.1	E	4	18	overcast		
宇都宮 Utunomiya	66.3	1.8	-	0	10	SC	c	-	Manila	7	59.0	-	0	23	overcast		
彦根 Hikone	65.4	3.7	-	1	10	C	r	-	Appari	7	60.8	E	2	24	overcast		
伊吹山 Ibukisan	66.3	0.7	SW	3	10	S	f	-	Legaspi	7	58.7	-	0	25	overcast		
福井 Fukui	64.7	4.4	-	1	10	KC	c	-	Iloilo	7	58.1	NE	4	24	overcast		
金澤 Kanazawa	64.7	5.0	SE	2	9	CS	c	-	Masaka	7	57.8	N	1	24	overcast		
伏見 Fushimi	64.1	5.2	SSW	4	0	C	b	-	Yap	7	56.9	ENE	4	24	overcast		
伏木 Husiki	64.9	2.8	-	1	9	SK	c	-	Guam	7	58.1	NE	2	24	overcast		
高田 Takata	65.3	-1.9	-	0	2	CK	b	-	Basco	7	61.4	E	2	22	overcast		
新潟 Niigata	64.7	3.3	S	4	10	CK	c	-	伊吹山 Ibukisan	66.3	0.7	SW	3	10	S	f	-
相川 Aikawa	64.4	3.0	ESE	2	7	C	bc	-	福井 Fukui	64.7	4.4	-	1	10	KC	c	-
天候 Weather	晴 Clear	晴 Fair	曇 Cloudy	雨 Rain	雪 Snow	霧 Fog	雷雨 Thunderstorm		金澤 Kanazawa	64.7	5.0	SE	2	9	CS	c	-
記號 Notation	b	bc	c	r	s	f	t		伏見 Fushimi	64.1	5.2	SSW	4	0	C	b	-

四月三日午後六時各地觀測表
OBSERVATIONS at 6p.m. (135° M.S.T.) April 3 1929

測候所	氣壓	氣溫	風向	風速	雲量	雲形	天氣	雨量	測候所	氣壓	氣溫	風向	風速	雲量	雲形	天氣	雨量				
STATIONS	Air Press. mm. 760+	Air Temp. °C	Wind Direc.	Vel. m/s	Amt.	Form	Weather	Precip. mm. (1)	STATIONS	Air Press. mm. 760+	Air Temp. °C	Wind Direc.	Vel. m/s	Amt.	Form	Weather	Precip. mm. (1)				
パラオ Palau	55.7	27.3	NE	3	10	CS	c	-	仁川 Zinsen	67.1	7.0	W	3	0	KC	b	-				
恒春 Kōsūn	61.9	21.0	NE	4	10	SK	c	-	江陵 Kōryō	62.3	12.8	SSW	5	3	CS	bc	-				
澎湖 Hōko	62.9	18.8	NNE	10	10	SK	c	-	元山 Gensan	62.6	13.3	WSW	5	0	SC	b	-				
臺北 Taihoku	64.8	16.5	E	4	10	SK	c	-	城津 Zyošin	59.5	5.2	NNE	3	10	C	bc	-				
石垣 Isigakizima	62.8	20.2	N	4	10	SK	c	-	雄基 Yūki	60.9	4.3	E	4	2	SK	b	-				
那覇 Naha	63.6	19.4	NE	6	10	SK	c	-	中江津 Tyūkotin	60.9	8.6	WSW	3	0	SK	t	-				
名瀨 Naze	63.6	19.4	-	0	10	SK	c	-	龍岩浦 Ryūganpo	65.4	6.0	S	3	0	-	b	-				
鹿児島 Kagosima	64.1	15.7	WNW	2	7	CK	bc	-	大連 Dairen	65.2	10.7	SW	3	0	-	b	-				
青島 Miyazaki	65.2	13.6	E	2	8	CK	c	-	營口 Yinkow	64.3	9.6	SW	2	0	-	b	-				
熊本 Kumamoto	64.9	14.1	-	1	4	CK	bc	-	奉天 Mukden	63.5	12.1	NNW	4	0	-	b	-				
足摺 Asizuri	65.3	13.5	-	1	10	KC	c	-	長春 Changchun	63.7	6.6	NNE	2	0	-	b	-				
高知 Kōti	65.7	13.4	-	1	10	SK	c	-	天津 Tientsin	63.8	17.4	-	0	0	-	b	-				
室戸 Muroto	65.8	10.0	NE	3	10	SK	c	-	青島 Tsingtau	67.3	5.7	S	5	10	SK	c	-				
和歌山 Wakayama	65.4	10.2	-	1	10	SK	c	-	上海 Shanghai	67.3	5.7	S	5	10	SK	c	-				
潮崎 Siomisaki	65.9	11.2	NE	4	10	SK	c	-	ラサライ Rasazima	-	-	-	-	-	-	-	-				
大分 Ōita	66.0	9.5	-	0	10	CS	c	-	大東島 Ōoagarizima	61.6	-	NE	6	9	SK	c	-				
松山 Matuyama	65.5	10.9	-	1	10	SK	c	-	地名	午前六時 6am.	正午 NOON	氣壓	風向	風速	雲量	天氣					
多度津 Tadotu	65.4	10.4	-	1	10	SK	c	-	STATIONS	Air Press. 700+	Wind Direc.	Force	Temp.	Precip.	Weather	Air Press. 700+	Wind Direc.	Force	Temp.	Precip.	Weather
廣島 Hiroshima	65.9	9.7	W	2	10	CS	c	-	Hankow	-	-	-	-	-	-	-	-	-	-	-	-
岡山 Okayama	65.3	10.8	S	2	10	CS	c	-	芝罘 Chefoo	68.7	-	0	6	-	c	69.0	SW	2	12	-	c
大阪 Ōsaka	65.8	9.9	WSW	3	10	CS	c	-	船名	東經	北緯										

天氣圖
WEATHER CHART.
THE CENTRAL METEOROLOGICAL OBSERVATORY OF JAPAN. TOKYO.



等壓線 Isobaric line
等溫線 Isothermal line
不連續線 Line of Discontinuity

○ 快晴 Clear
⊙ 晴 Fair
☁ 曇 Cloudy
● 雨 Rain

⊗ 雪 Snow
⊙ 霧 Fog
⊙ 雷雨 Thunder storm

☁ 軟風 Light Wind 2-4
☁ 和風 Moderate Wind 4-6
☁ 疾風 Strong Wind 6-10
☁ 強風 Gale 10-15

☁ 烈風 Strong Gale 15-20
☁ 颶風 Hurricane 20-25
☁ 29-35 m.p.s.
☁ 20-25
☁ 25-29
☁ 40 <

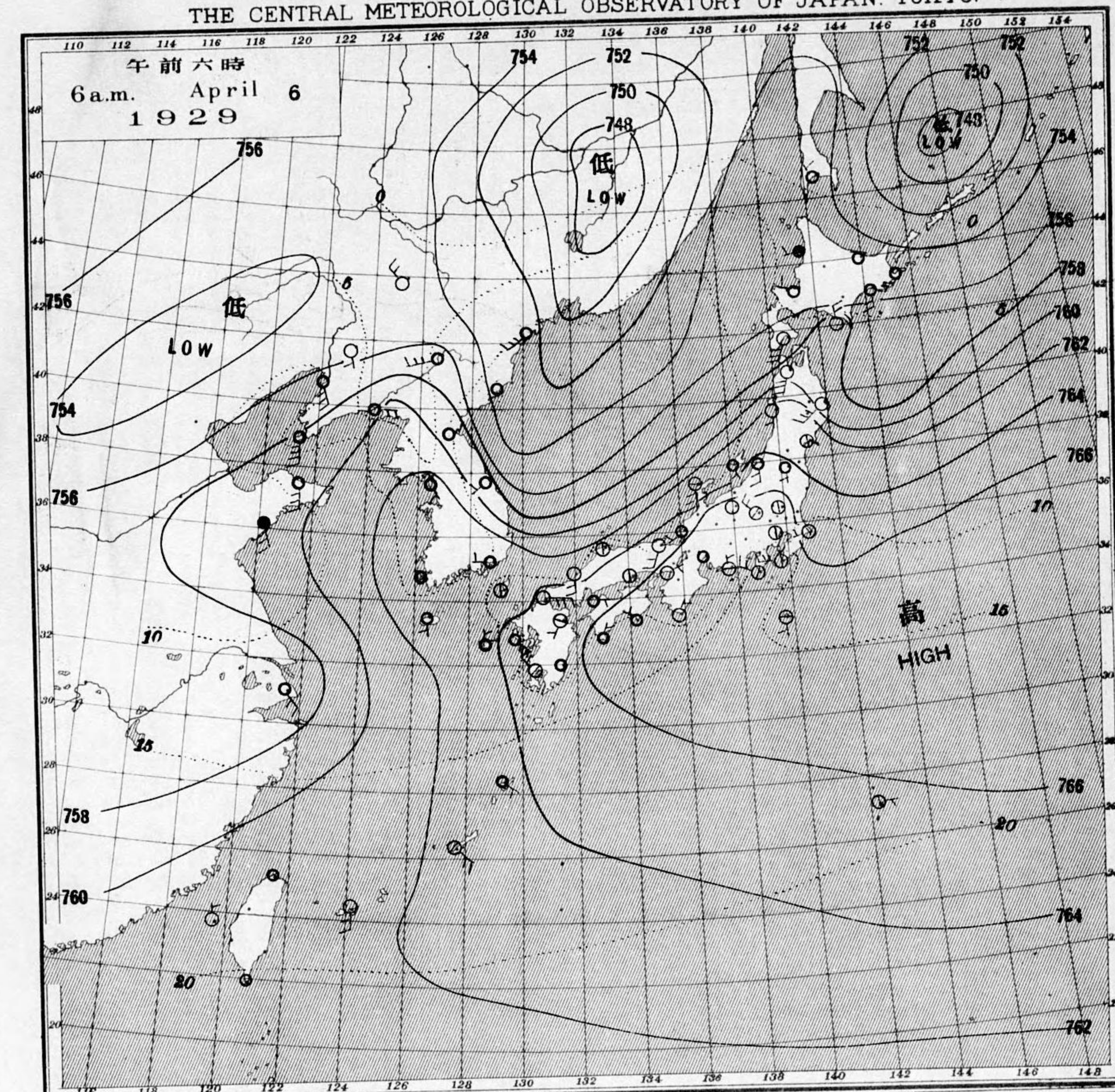
明治廿七年三月七日第三種郵便物認可
昭和四年四月七日發行

發行人 發行所
東京市麹町區元町三番地

中央氣象臺

東京市神田區西小川町一丁目六番地 電話九段二八四番
販賣印刷者合資會社 清華堂 (定價郵稅共金五錢)

天氣圖
WEATHER CHART.
THE CENTRAL METEOROLOGICAL OBSERVATORY OF JAPAN. TOKYO.



天氣豫報		WEATHER FORECASTS	
第一區南陸西風雨	雨	I S-W	rainy
第二區南陸東風全	全	II S-E	rainy
第三區全	全	III S-E	rainy
第四區全	全	IV S-E	rainy
第五區北陸東風	天氣悪クナル	V N-E	changeable
第六區南陸東風	全	VI S-E	changeable
第七區南陸西風	曇	VII S-W	cloudy
第八區全	全	VIII S-W	cloudy
第九區全	全	IX S-W	cloudy

東京豫報 TOKYO.
今晚ハ初メ南風南東寄リノ風ナリ曇リ初メ
明日ハ東寄リノ風ナリ曇リ勝テ後分雨模様アリ

暴風警報
第九區風雨強クベシ 廿日午後八時三十分警戒ス
第九區風雨強クベシ 廿日午前九時三十分警戒ス

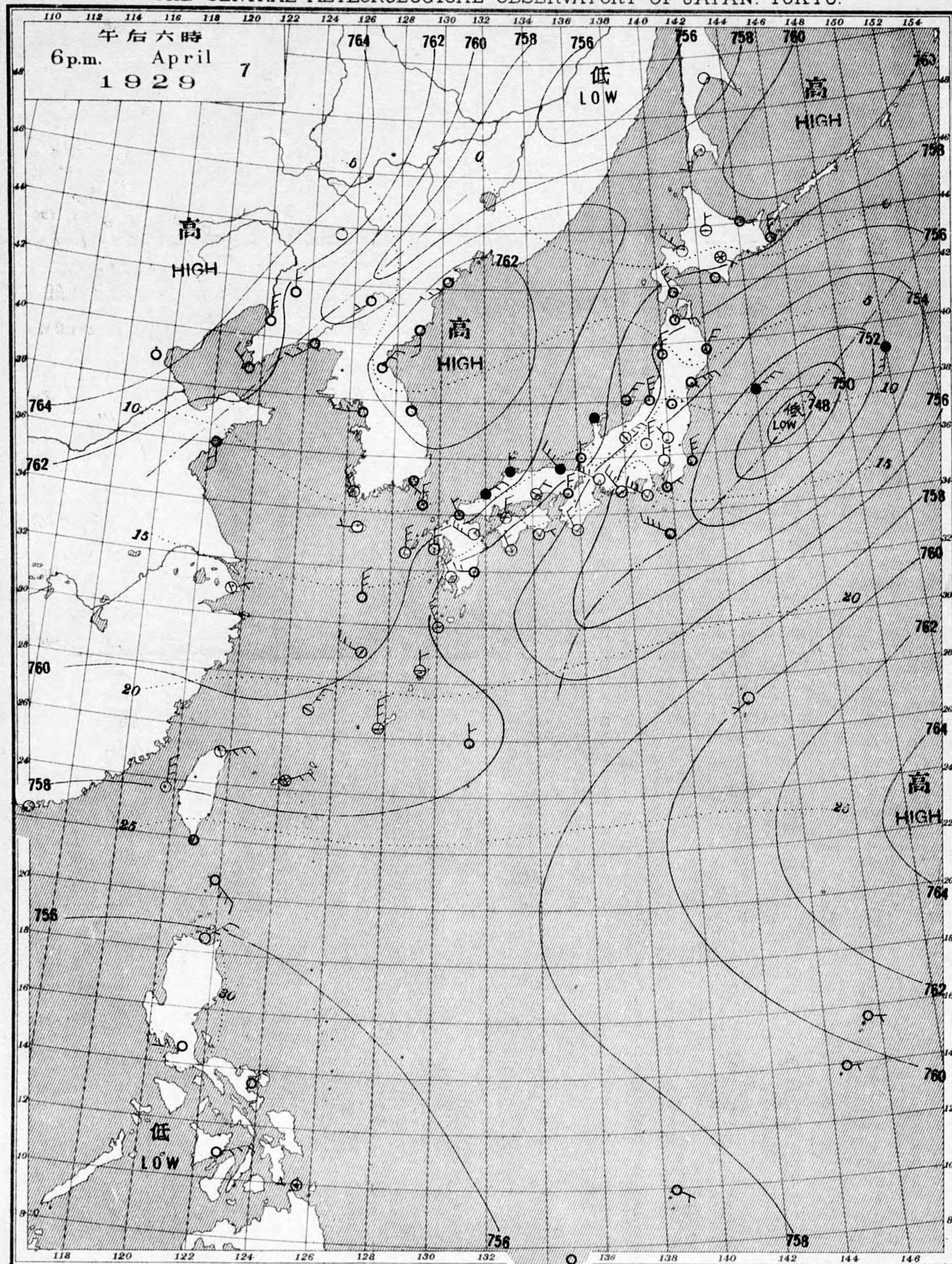
四月五日午前六時各地觀測表 OBSERVATIONS at 6am. (135° M.S.T.) April 5 1929

Table with columns for STATIONS, Air Press., Air Temp., Wind, Clouds, Weather, and Precip. Includes stations like Palau, Kōsyun, Taitō, Hōko, Taihoku, etc.

四月四日午後六時各地觀測表 OBSERVATIONS at 6p.m. (135° M.S.T.) April 4 1929

Table with columns for STATIONS, Air Press., Air Temp., Wind, Clouds, Weather, and Precip. Includes stations like Palau, Kōsyun, Taitō, Hōko, Taihoku, etc. Also includes ship observations and ship names like Utida Taipei, Tōnegawa maru, etc.

天氣圖
WEATHER CHART.
THE CENTRAL METEOROLOGICAL OBSERVATORY OF JAPAN. TOKYO.



等壓線 Isobaric line	○ 快晴 Clear	⊗ 雪 Snow	↘ 軟風 Light Wind 2-4	↘ 烈風 Strong Gale 29-35 m.p.s.	↘ 颶風 Hurricane 40 >
等溫線 Isothermal line	⊙ 晴 Fair	⊙ 霧 Fog	↘ 和風 Moderate Wind 4-6	↘ 疾風 Strong Wind 20-25 "	↘ 強風 Gale 25-29 "
不連續線 Discontinuity	⊙ 曇 Cloudy	⊙ 雷雨 Thunder storm	↘ 疾風 Strong Wind 6-10	↘ 疾風 Strong Wind 35-40 "	
	● 雨 Rain		↘ 強風 Gale 10-15	↘ 強風 Gale 25-29 "	

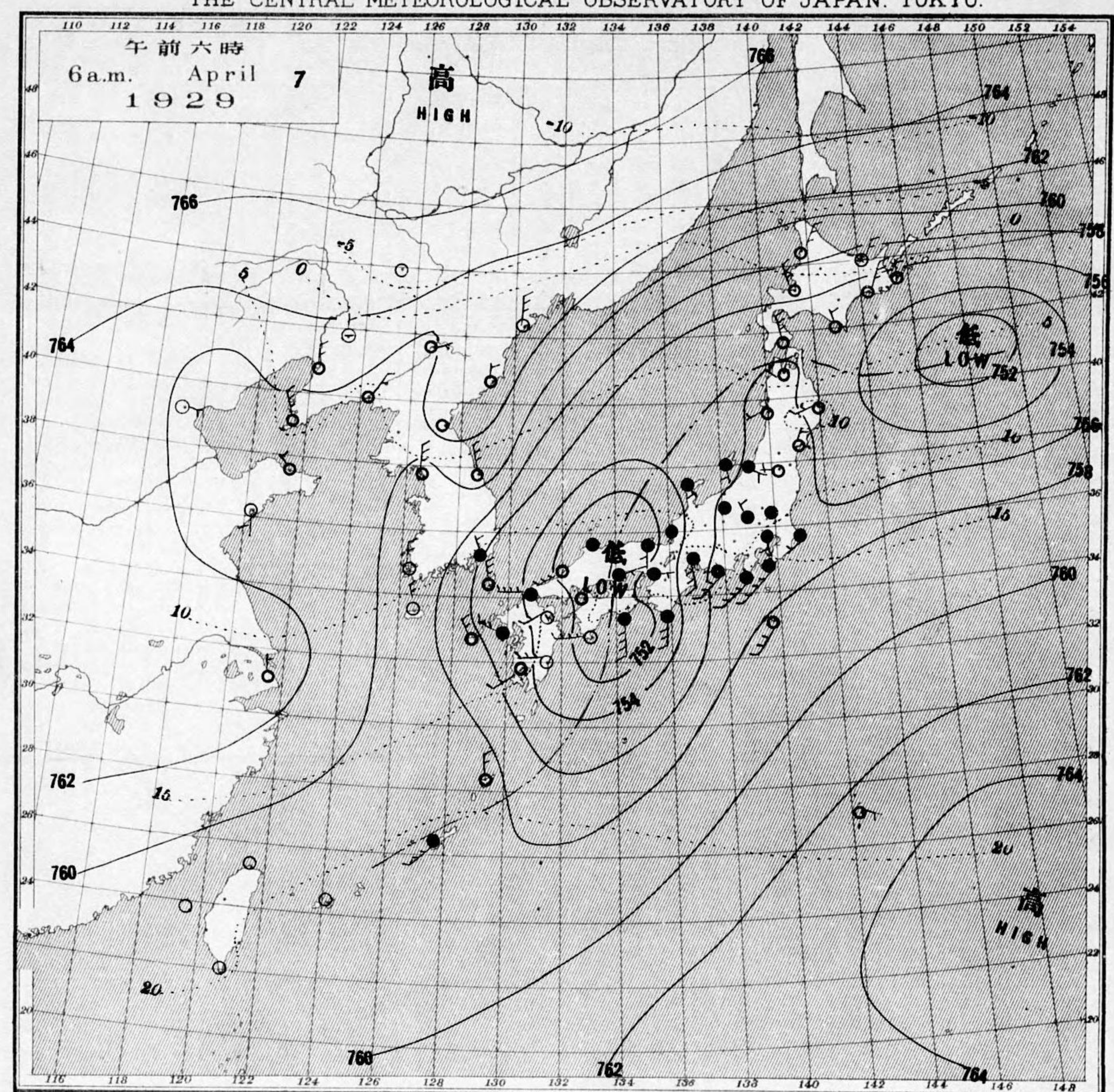
明治廿七年三月七日第三種郵便物認可
昭和四年四月八日發行

發行人 發行所
東京市麹町區元町町番地

中央氣象臺

東京市神田區西小川町一丁目六番地 電話九段二八四四番
販賣印刷者合資會社 清華堂 (定價郵稅共金五錢)

天氣圖
WEATHER CHART.
THE CENTRAL METEOROLOGICAL OBSERVATORY OF JAPAN. TOKYO.



天氣豫報		WEATHER FORECASTS	
第一區 北乃至西ノ風	曇	I N-W cloudy	
第二區 全	晴	II N-W fair	
第三區 全	晴	III N-W fair	
第四區 全	全	IV N-W fair	
第五區 全	全	V N-W fair	
第六區 全	曇	VI N-W cloudy	
第七區 全	大雲	VII N-W improving	
第八區 北乃至東ノ風	曇	VIII N-E cloudy	
第九區 北乃至西ノ風	全	IX N-W cloudy	

天氣圖概況

七一耗、低氣壓の中心は所々あり、其の東、関東北陸連雨ニナツテ居ラス。九州方面ニハ驟雨の降リマス。他地方ハ、終テ曇リ勝テラス。高氣壓ハ七六六耗、モノカ、西北利便ニアリ。七六二耗、モノカ、揚子江方面ニアリ、其ニ不活降ラス。温度、平均ニ比ベテ一般ニ稍高目テス。

東京豫報 TOKYO.

今晚ハ雨ハ止ミマス。後高ニ一田位驟雨ガ降リマス。今ハ北ニ變リ、大氣ハ快ク、良ナリ。温度ハ降リ、氣味ニナリマス。明日ハ北寄リ、風テ大氣ハマテ良方テス。

四月六日午前六時各地觀測表
OBSERVATIONS at 6a.m. (135° M.S.T.) April 6 1929

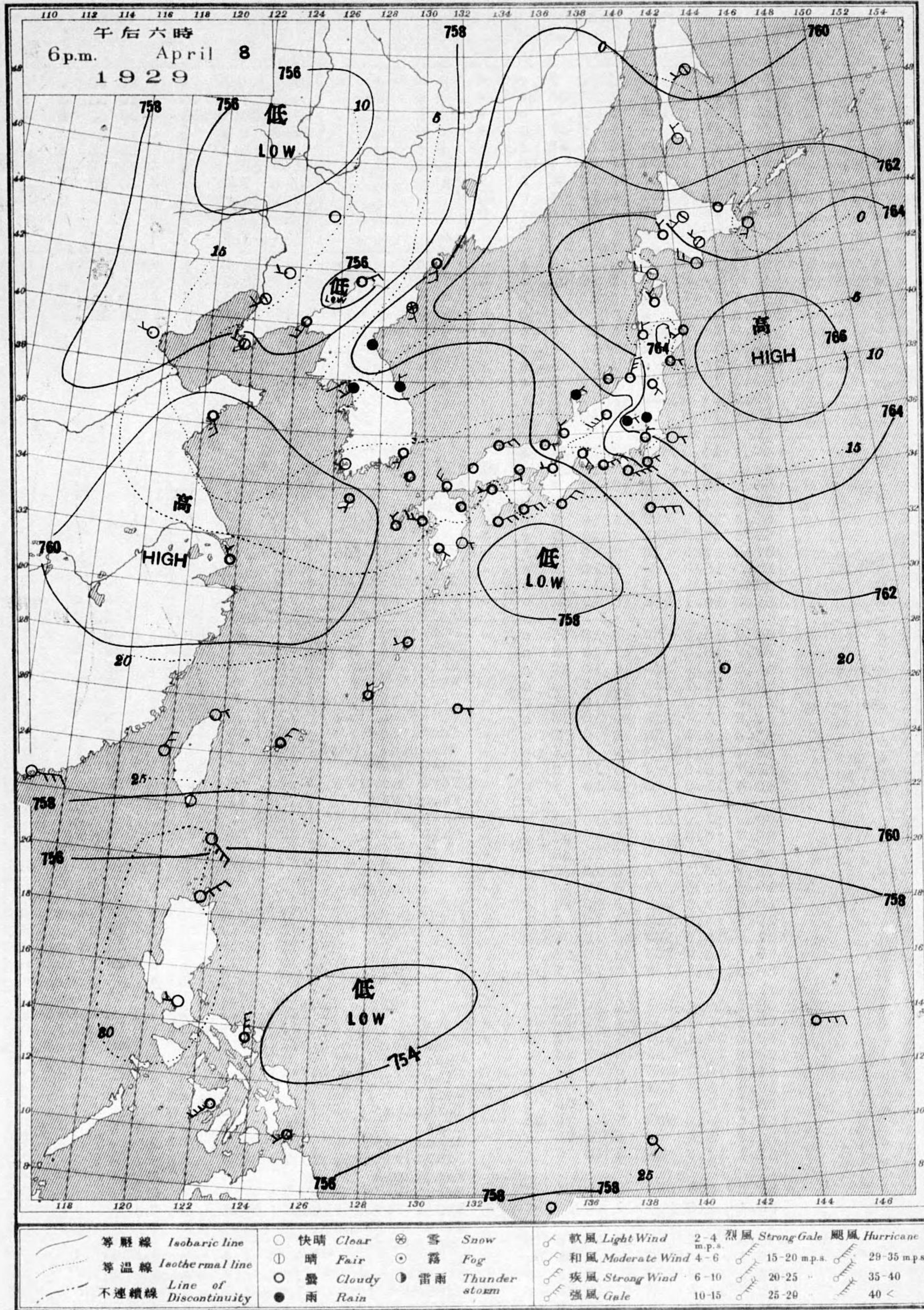
Table with multiple columns for stations, weather, temperature, wind, and clouds. Includes a sub-table for ships (SHIP) and a legend for weather notations at the bottom.

四月五日午後六時各地觀測表
OBSERVATIONS at 6p.m. (135° M.S.T.) April 5 1929

Table with multiple columns for stations, weather, temperature, wind, and clouds. Includes a sub-table for ships (SHIP) and a legend for weather notations at the bottom.


天氣圖
WEATHER CHART.

THE CENTRAL METEOROLOGICAL OBSERVATORY OF JAPAN. TOKYO.



天氣圖
WEATHER CHART.

THE CENTRAL METEOROLOGICAL OBSERVATORY OF JAPAN. TOKYO.



天氣圖第九號

天氣豫報

第一區	北乃至東風	曇
第二區	南乃至東風	曇
第三區	南乃至西風	曇
第四區	北乃至西風	曇
第五區	北乃至東風	曇
第六區	南乃至西風	天氣變換
第七區	南乃至東風	曇
第八區	北乃至東風	曇
第九區	曇	曇

WEATHER FORECASTS

I	N-E cloudy
II	S-E cloudy
III	S-W cloudy
IV	N-W cloudy
V	N-E cloudy
VI	S-W changeable
VII	S-E changeable
VIII	N-E cloudy
IX	N-E cloudy

東京豫報



天氣概況
低氣壓、千島、東海上にあり、高氣壓は七、八、九、十、十一、十二、十三、十四、十五、十六、十七、十八、十九、二十、二十一、二十二、二十三、二十四、二十五、二十六、二十七、二十八、二十九、三十、三十一、三十二、三十三、三十四、三十五、三十六、三十七、三十八、三十九、四十、四十一、四十二、四十三、四十四、四十五、四十六、四十七、四十八、四十九、五十、五十一、五十二、五十三、五十四、五十五、五十六、五十七、五十八、五十九、六十、六十一、六十二、六十三、六十四、六十五、六十六、六十七、六十八、六十九、七十、七十一、七十二、七十三、七十四、七十五、七十六、七十七、七十八、七十九、八十、八十一、八十二、八十三、八十四、八十五、八十六、八十七、八十八、八十九、九十、九十一、九十二、九十三、九十四、九十五、九十六、九十七、九十八、九十九、一百。

TOKYO.
今晚、初、南風、後、北風、天気、曇、時々、晴、雨、降、り、
明日、東寄、風、曇、時々、晴、雨、降、り、
暴風警報
第七區、風雨強、六、日、午後、二、時、四、十分、警、戒、ス、
東京地方、南、西、風、強、六、日、午後、二、時、四、十分、警、戒、ス、
東京地方、七、日、午前、八、時、三、十分、警、戒、ス、
第九區、七、日、午前、九、時、十、分、警、戒、ス、
第七區、七、日、午後、八、時、十、分、警、戒、ス、

四月七日午前六時各地觀測表
OBSERVATIONS at 6a.m. (135° M.S.T.) April 7 1929

Table with columns for Station Name, Air Pressure, Air Temp., Wind, Clouds, and Precip. Includes data for stations like Palau, Kōsyun, Taihoku, and various Japanese ports.

四月六日午后六時各地觀測表
OBSERVATIONS at 6p.m. (135° M.S.T.) April 6 1929

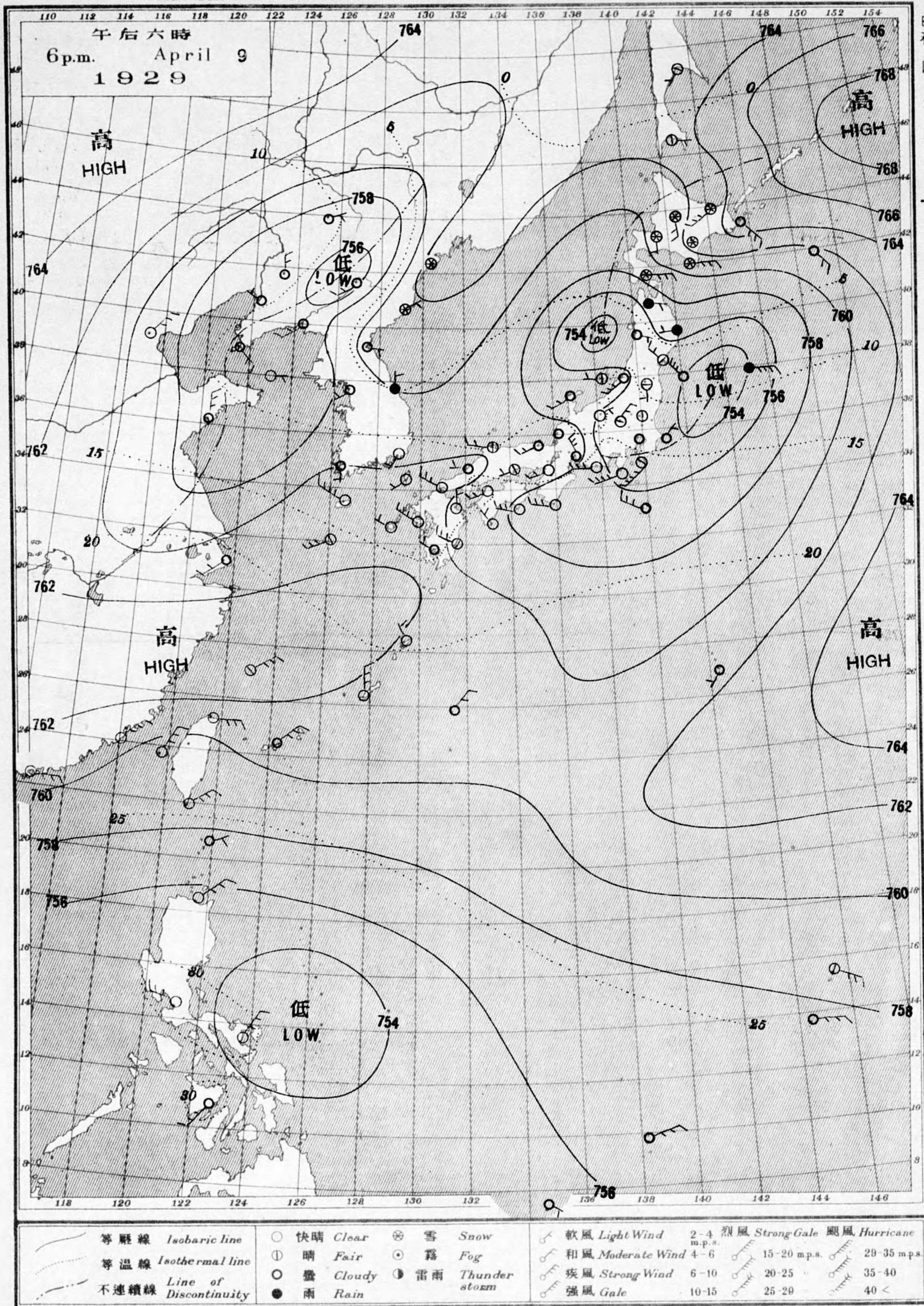
Table with columns for Station Name, Air Pressure, Air Temp., Wind, Clouds, and Precip. Includes data for stations like Palau, Kōsyun, Taihoku, and various Japanese ports, plus a section for ships (SHIP).

天氣 Weather 記號 Notation b Clear bc Fair c Cloudy r Rain s Snow f Fog t Thunderstorm

天氣 Weather 記號 Notation b Clear bc Fair c Cloudy r Rain s Snow f Fog t Thunderstorm

天氣圖
WEATHER CHART.

THE CENTRAL METEOROLOGICAL OBSERVATORY OF JAPAN. TOKYO.



明治廿七年三月七日第三種郵便物認可
昭和四年四月十日發行

發行人發行所
東京市麹町區元龜町壹番地

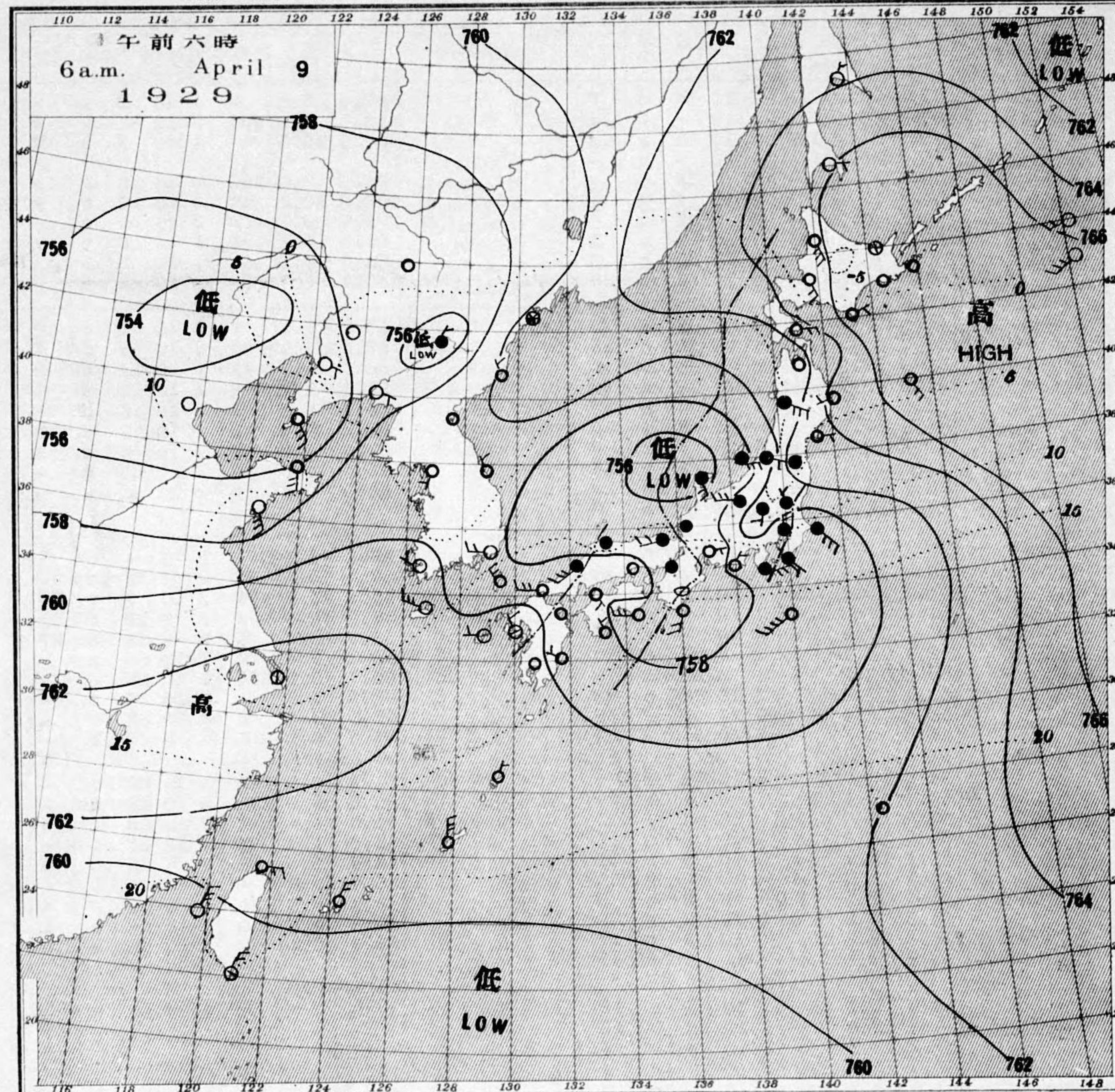
中央氣象臺

東京市神田區西小川町一丁目六番地 電話九段二八四四番
販賣印刷者合資會社 清華堂 (定價郵稅共金五錢)

天氣圖

WEATHER CHART.

THE CENTRAL METEOROLOGICAL OBSERVATORY OF JAPAN. TOKYO.



天氣圖第九號

天氣豫報

第一區	北陸東ノ風 晴
第二區	南ノ至西ノ風 晴
第三區	全 曇
第四區	全 全
第五區	全 全
第六區	南ノ至東ノ風 天氣悪ナル
第七區	全 全
第八區	全 全
第九區	全 全

WEATHER FORECASTS

I	N-E cloudy
II	S-W fair
III	S-W cloudy
IV	S-W cloudy
V	S-W cloudy
VI	S-E changeable
VII	S-E changeable
VIII	S-E changeable
IX	S-E changeable

氣象區地圖



天氣概況

昨夜朝鮮ノ北ニアツク低氣壓カ今朝ハモウ能登半島ノ北ニ
移リマシテ能野方面ノ副低氣壓カカヲ協セテ大阪附近ノ東ニ
秋田盛岡ニ至ル迄一帯ニ雨ヲ降ラセテ居リマス。他地方ハ曇リ勝ナシ
低氣壓ハ進行カ速イデスカラ多分午後。晚ノモ夕刻頃迄ハ
太平洋ニ出マセテ高氣壓ハ北海道ノ南東。太平洋上ニ移ラセ
六七兆ノモリガアリ。マツ上海附近ハ六七兆ニ移リ。モカアマス。支那
ノ北部ハ七五兆程度ノ低氣壓ガアリマス。多分東ニ動カセ
ル。

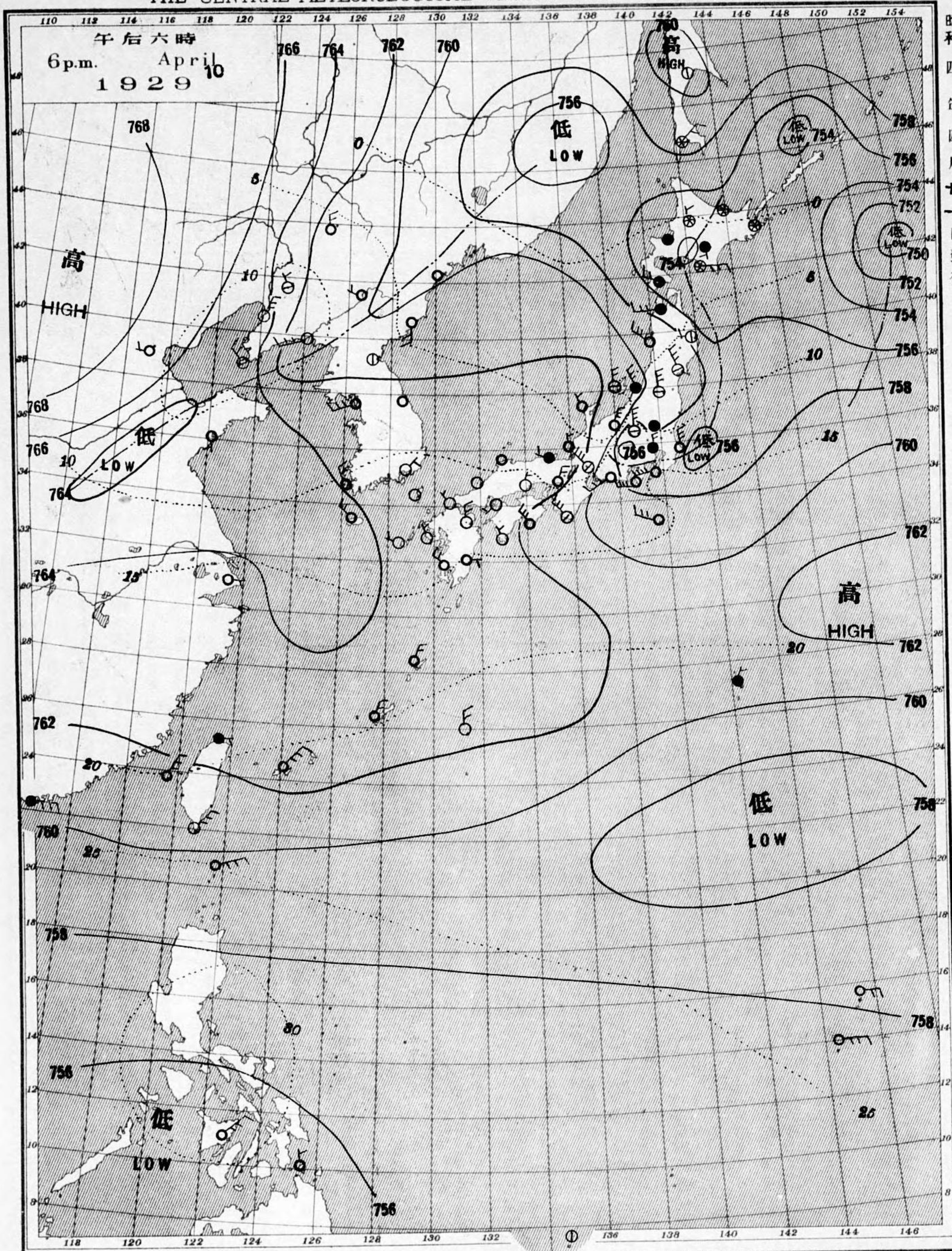
東京豫報

TOKYO.

今晚ハ北風ニナリ一時晴レ又曇ル。
明日ハ初ノ北ノ風后南寄リノ風トナリ曇リ勝ナシトモ朝長方。

天氣圖 WEATHER CHART.

THE CENTRAL METEOROLOGICAL OBSERVATORY OF JAPAN. TOKYO.



等壓線 Isobaric line	快晴 Clear	雪 Snow	軟風 Light Wind 2-4 m.p.s.	烈風 Strong Gale 15-20 m.p.s.	颶風 Hurricane 29-35 m.p.s.
等溫線 Isothermal line	晴 Fair	霧 Fog	和風 Moderate Wind 4-6 m.p.s.	疾風 Strong Wind 6-10 m.p.s.	強風 Gale 10-15 m.p.s.
不連續線 Line of Discontinuity	曇 Cloudy	雷雨 Thunder storm			
	雨 Rain				

明治廿七年三月七日第三種郵便物認可
昭和四年四月十一日發行

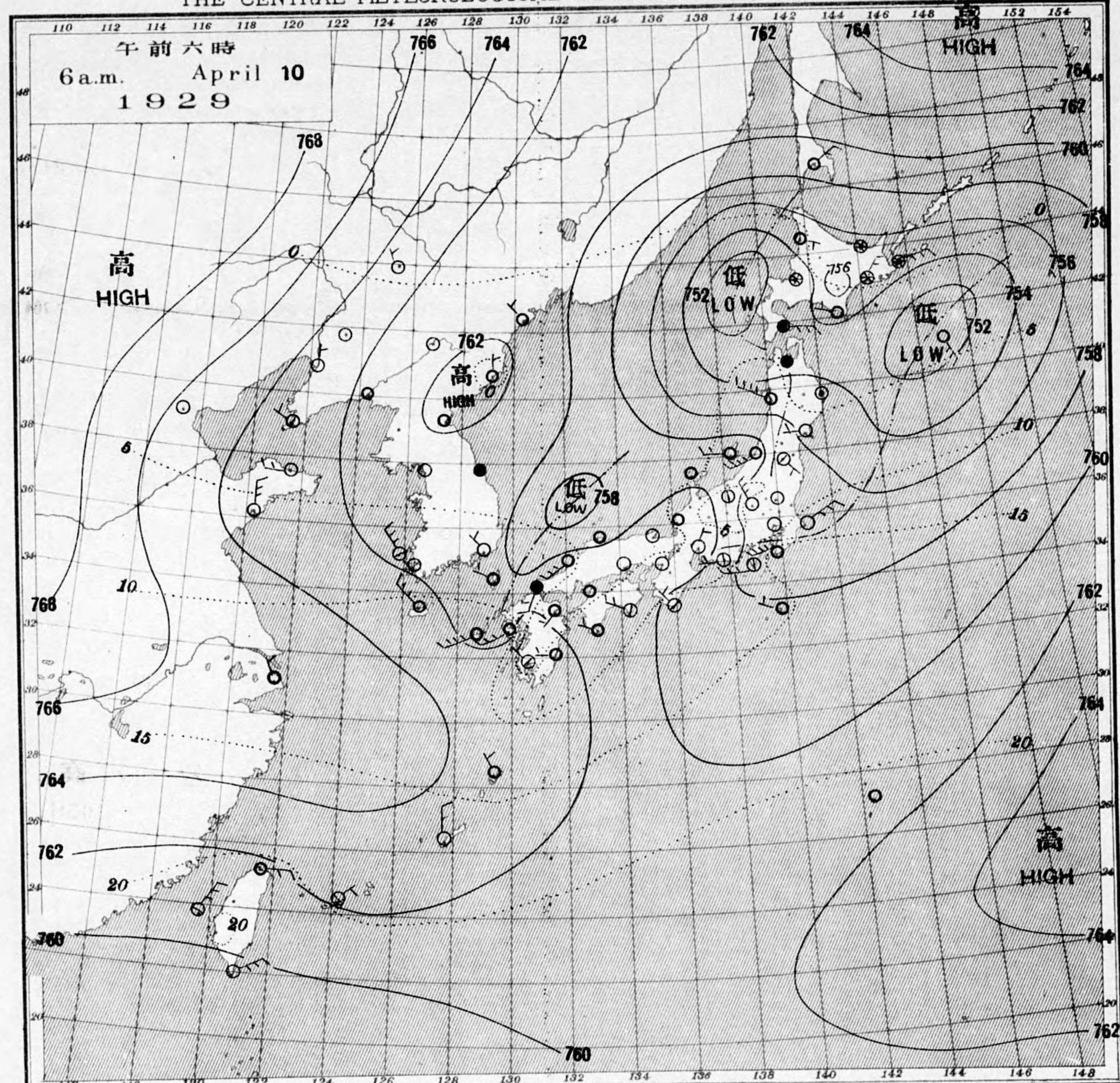
東京市麹町區元町町先番地
發行人發行所

中央氣象臺

東京市神田區西小川町一丁目六番地電話九段二八四號
販賣印刷者合資會社 清華堂 定價郵稅共金五錢

天氣圖 WEATHER CHART.

THE CENTRAL METEOROLOGICAL OBSERVATORY OF JAPAN. TOKYO.

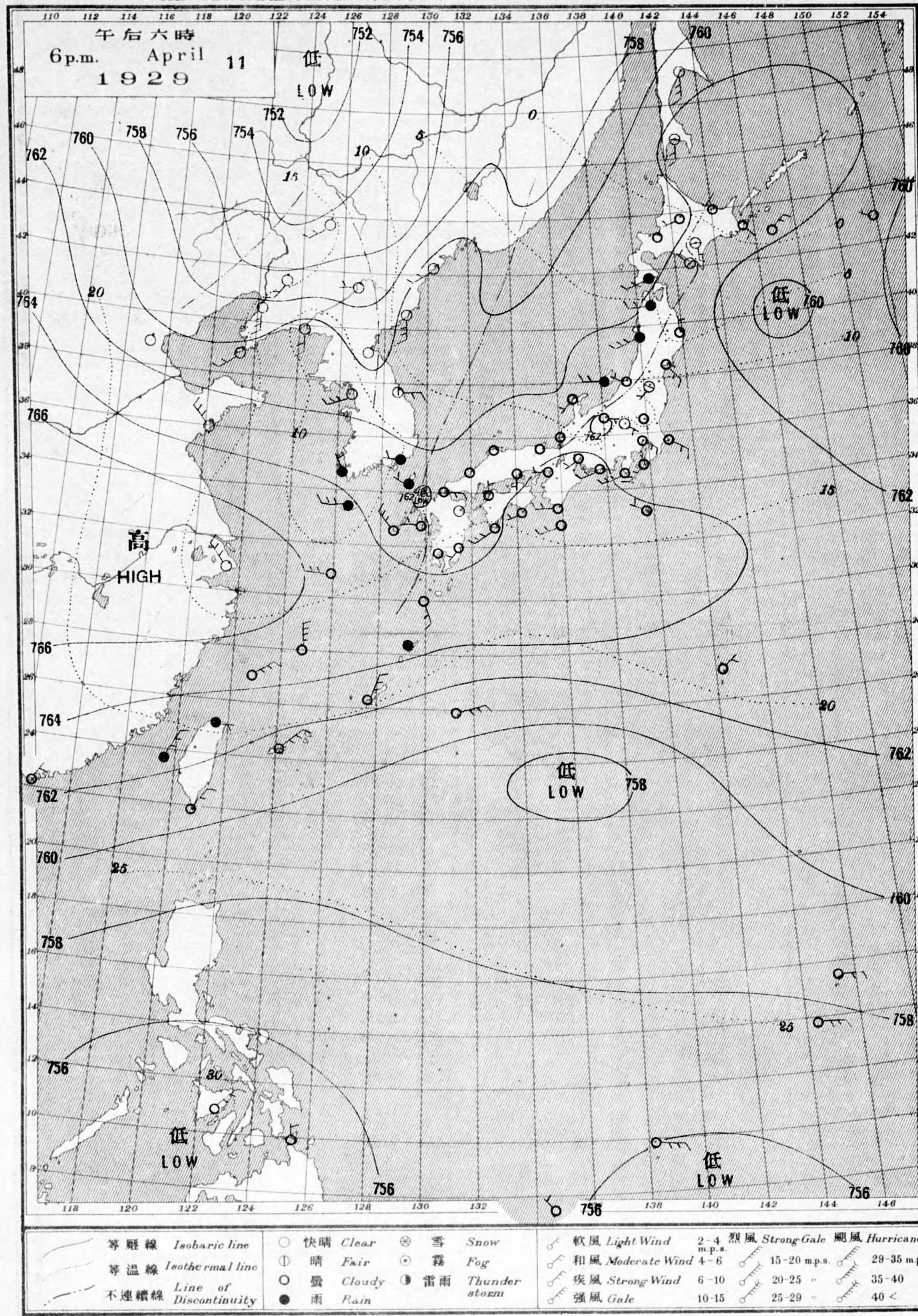


天氣豫報		WEATHER FORECASTS	
第一區	北乃至東風 曇	I	N-E cloudy
第二區	北乃至西風 晴	II	N-W fair
第三區	全 曇	III	N-W fair
第四區	全 曇	IV	N-W cloudy
第五區	全 曇	V	N-W cloudy
第六區	南乃至西風 兩後天氣良	VI	S-W rainy, improving later
第七區	南乃至東風 天氣惡	VII	S-E changeable
第八區	全 曇	VIII	S-E changeable
第九區	全 曇	IX	S-E changeable

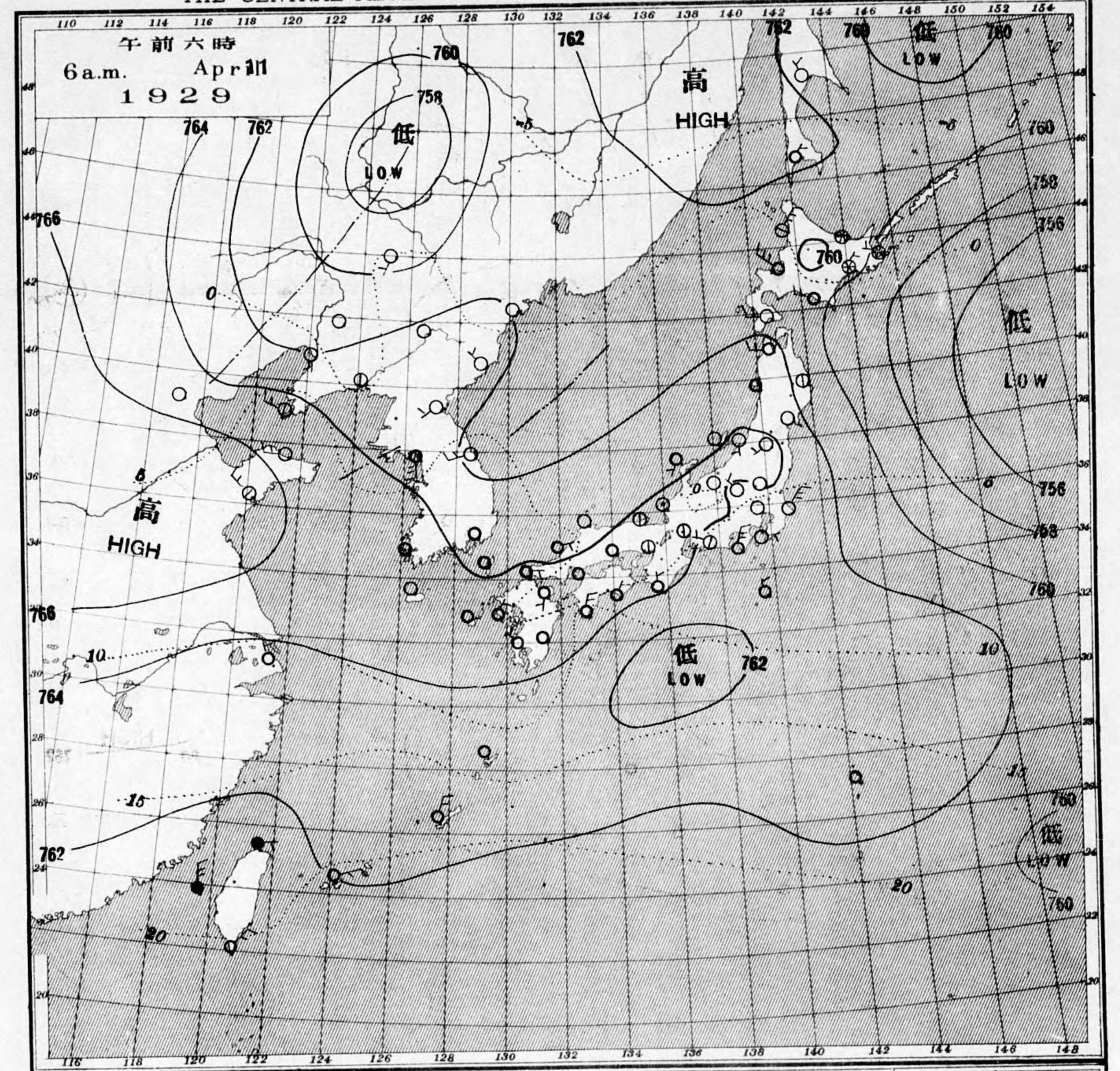
東京豫報 TOKYO.
今晚風弱、薄雲、時々晴、温度、降、明日、初、北風、後、南風、薄雲、時々、朝、中、一寸、曇、後、良、也。

天氣圖第一號

天氣圖
WEATHER CHART.
THE CENTRAL METEOROLOGICAL OBSERVATORY OF JAPAN, TOKYO.



天氣圖
WEATHER CHART.
THE CENTRAL METEOROLOGICAL OBSERVATORY OF JAPAN, TOKYO.



天氣圖第 一〇一 號

天氣豫報	WEATHER FORECASTS
第一區 北至東風 曇	I N-E cloudy
第二區 全 全	II N-E cloudy
第三區 全 晴	III N-E fair
第四區 南至西風 曇	IV S-W cloudy
第五區 北至東風 全	V N-E cloudy
第六區 南至西風 全	VI S-W cloudy
第七區 北至東風 全	VII S-E cloudy
第八區 全 天氣惡ナル	VIII S-E changeable
第九區 南至西風 全	IX S-W changeable

東京豫報 TOKYO.
今晚ハ初メ南風一時可成リ強ク北風ナリ
明日ハ初メ北東風ヲ曇リ勝テ時々日射ス程度ナリ

天氣概況
低氣壓ハ遠ク太平洋上ニ出リ奥羽カ西ハ七六五耗ハ高
氣壓ハ掩ルレ大體天氣ハ長ク本州中部方面ハ霧カ降り
溫度ハ平年ニ比ベテ五度程モ降ツテ居リマス北海道ハ七
五九耗ハ小低氣壓カアリ雪カ降ツテ居リマス低氣壓ハ
尚松花江上流ニモツアリ多分東南東ニ進マセリ高氣壓
ハ根ハ黃河地方ニアリ七六六耗デス

四月拾日午前六時各地觀測表 OBSERVATIONS at 6 a.m. (135° M.S.T.) April 10 1929

Table with 2 columns for stations and observations. Columns include Station Name, Air Pressure, Air Temp., Wind, Clouds, Weather, and Precip. Rows list various locations like Palau, Yamagata, Sapporo, etc.

天氣 Weather 快晴 Clear 晴 Fair 曇 Cloudy 雨 Rain 雪 Snow 霧 Fog 雷雨 Thunderstorm 記號 Notation b bc c r s f t

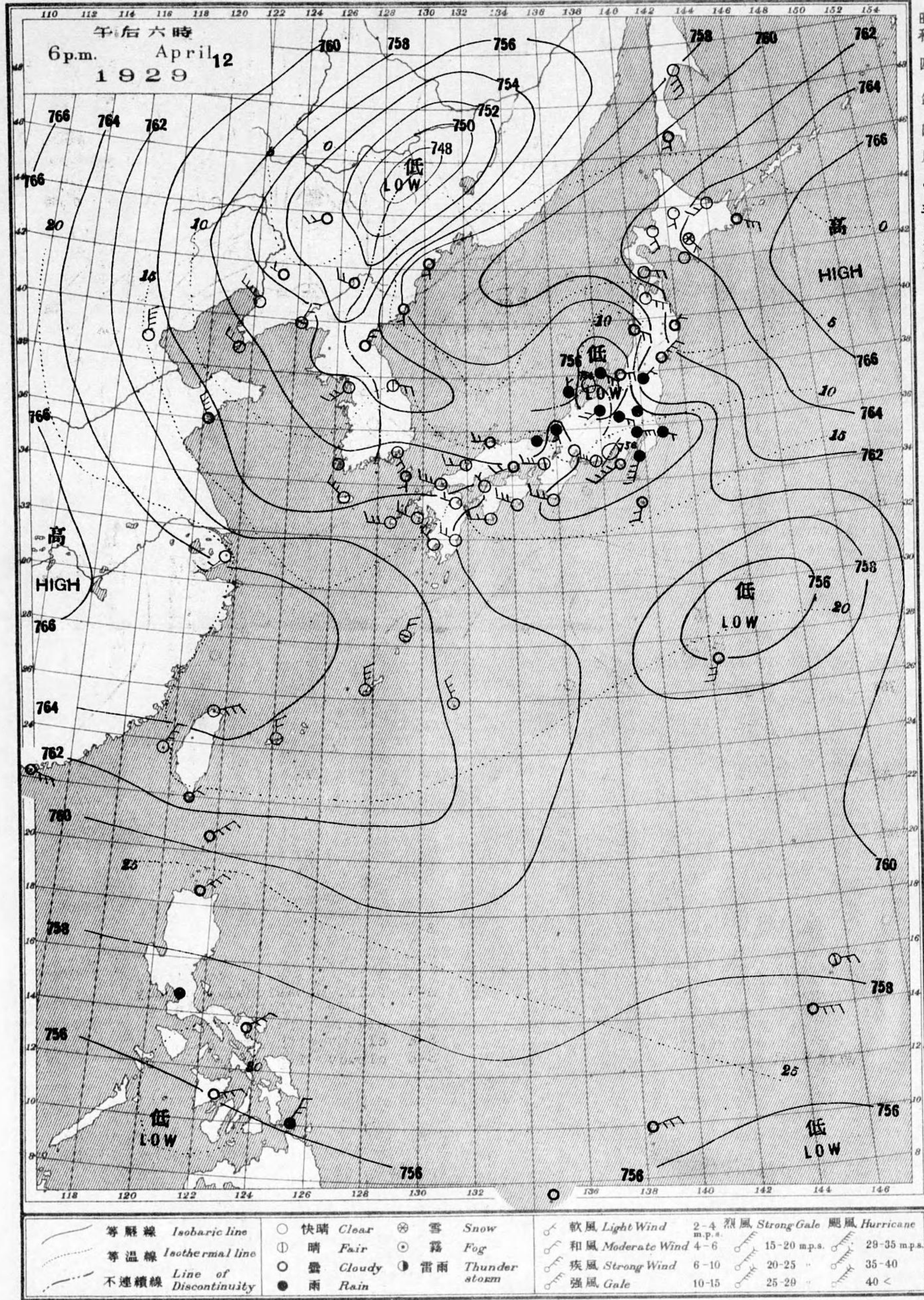
四月九日午後六時各地觀測表 OBSERVATIONS at 6 p.m. (135° M.S.T.) April 9 1929

Table with 2 columns for stations and observations. Columns include Station Name, Air Pressure, Air Temp., Wind, Clouds, Weather, and Precip. Rows list various locations like Palau, Zinsen, Sapporo, etc.

觀測所 時刻 氣壓 風向 風力 氣溫 天氣 STATIONS Time Air Pressure Wind(3) Air Temp. Weather. Includes notes for Chita and other stations.

天氣圖 WEATHER CHART.

THE CENTRAL METEOROLOGICAL OBSERVATORY OF JAPAN, TOKYO.

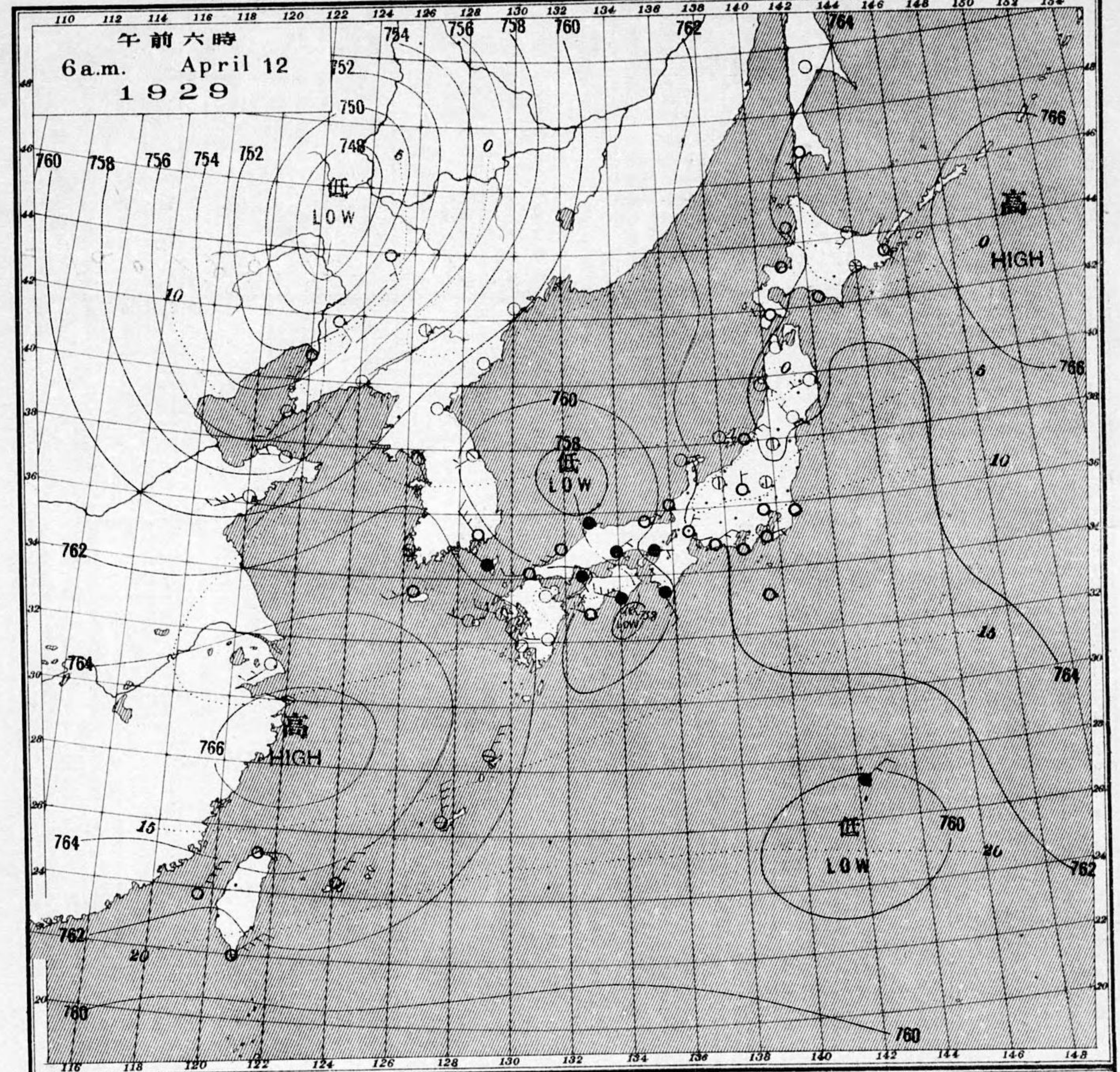


明治廿七年三月七日第三種郵便物認可
昭和四年四月十三日發行
發行人 發行所 中央氣象臺
東京市神田區西小川町一丁目六番地 電話九段二四四番
東京市神田區西小川町一丁目六番地 電話九段二四四番

天氣圖

WEATHER CHART.

THE CENTRAL METEOROLOGICAL OBSERVATORY OF JAPAN, TOKYO.



天氣圖第一〇二號

天氣豫報		WEATHER FORECASTS	
第一區	南至東風 晴	I	S-E fair
第二區	全 天晴	II	S-E changeable
第三區	全 全	III	S-E changeable
第四區	南至西風 全	IV	S-W changeable
第五區	南至東風 晴	V	S-E fair, cloudy later
第六區	全 天晴	VI	S-E changeable
第七區	全 天晴	VII	S-E rainy, fair later
第八區	北至東風 天晴	VIII	N-E changeable
第九區	南至東風 全	IX	S-E changeable

東京豫報 TOKYO.

今晚... 風... 東... 相... 當... 時... 候...
明日... 西... 風... 一... 概... 天... 氣... 良... 好...
... 惠... 雨... 云... 霧... 等... 預... 報...

四月拾壹日午前六時各地觀測表
OBSERVATIONS at 6 a.m. (135° M.S.T.) April 11 1929

Table of weather observations for April 11, 1929, at 6 a.m. M.S.T. Includes columns for station name, air pressure, temperature, wind direction and speed, cloud cover, weather conditions, and precipitation. Lists stations from Palau to Aikawa.

天候 Weather 快晴 Clear 晴 Fair 曇 Cloudy 雨 Rain 雪 Snow 霧 Fog 雷雨 Thunderstorm
記號 Notation b bc c d e f g h i j k l m n o p q r s t

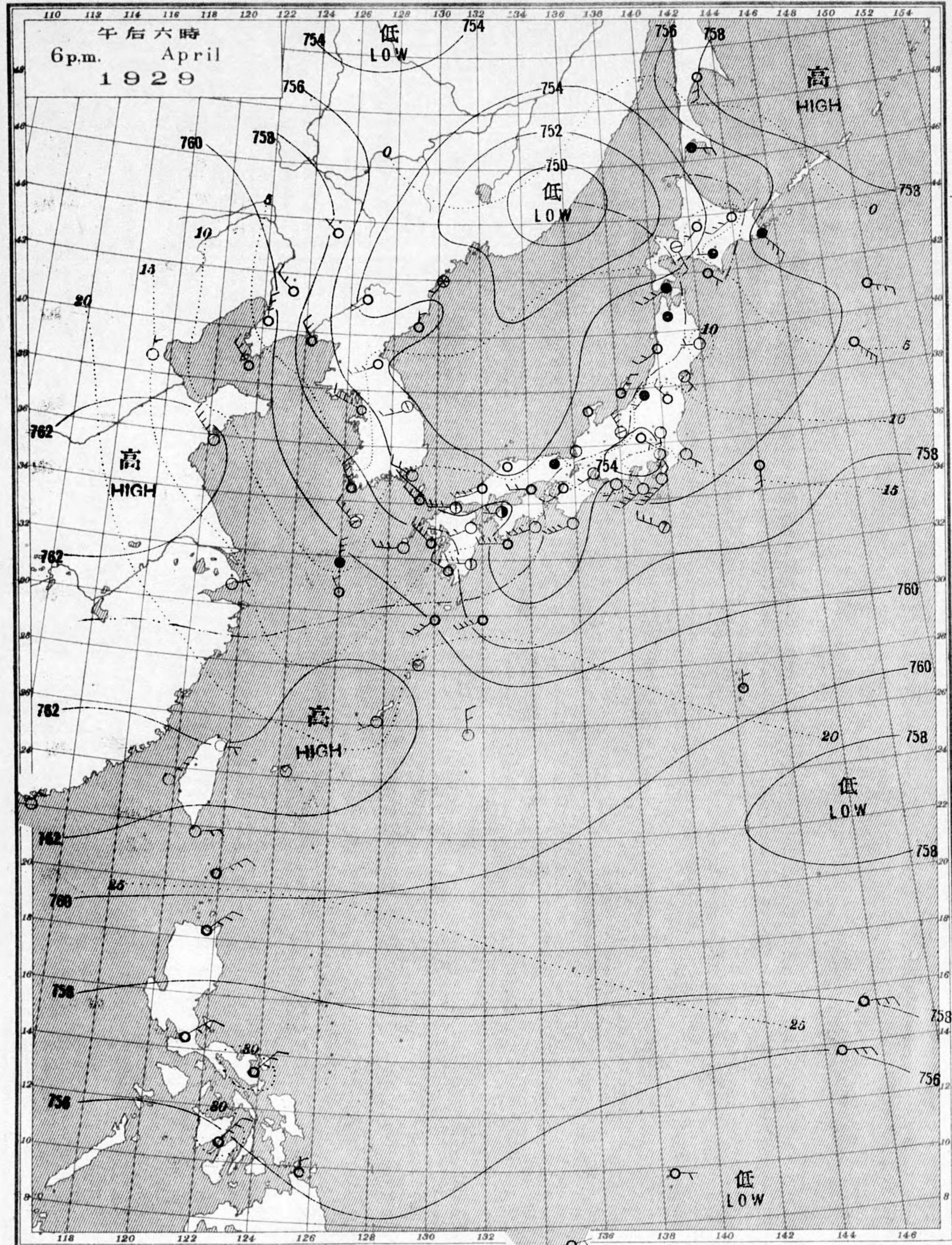
四月拾日午后六時各地觀測表
OBSERVATIONS at 6 p.m. (135° M.S.T.) April 10 1929

Table of weather observations for April 10, 1929, at 6 p.m. M.S.T. Includes columns for station name, air pressure, temperature, wind direction and speed, cloud cover, weather conditions, and precipitation. Lists stations from Palau to Aikawa. Includes a sub-table for ship observations with columns for ship name, position, and weather.

Notes:
1. 前日午前六時 (6 a.m. of the day before)
2. 前日午後六時 (6 p.m. of the day before)
3. 前日午前六時 (6 a.m. of the day before)
4. 前日午後六時 (6 p.m. of the day before)
5. 前日午前六時 (6 a.m. of the day before)
6. 前日午後六時 (6 p.m. of the day before)
7. 前日午前六時 (6 a.m. of the day before)
8. 前日午後六時 (6 p.m. of the day before)
9. 前日午前六時 (6 a.m. of the day before)
10. 前日午後六時 (6 p.m. of the day before)

天氣圖
WEATHER CHART.

THE CENTRAL METEOROLOGICAL OBSERVATORY OF JAPAN. TOKYO.



等壓線 Isobaric line	○ 快晴 Clear	⊗ 雪 Snow	↘ 軟風 Light Wind 2-4 m.p.s.	↘ 烈風 Strong Gale 28-35 m.p.s.
等溫線 Isothermal line	① 晴 Fair	⊙ 霧 Fog	↘ 和風 Moderate Wind 4-6	↘ 疾風 Strong Wind 15-20 m.p.s.
不連續線 Line of Discontinuity	☁ 曇 Cloudy	⚡ 雷雨 Thunder storm	↘ 疾風 Strong Wind 6-10	↘ 強風 Gale 20-25 "
	● 雨 Rain		↘ 強風 Gale 10-15	↘ 颶風 Hurricane 25-29 "

明治廿七年三月七日第三種郵便物認可
昭和四年四月十四日發行

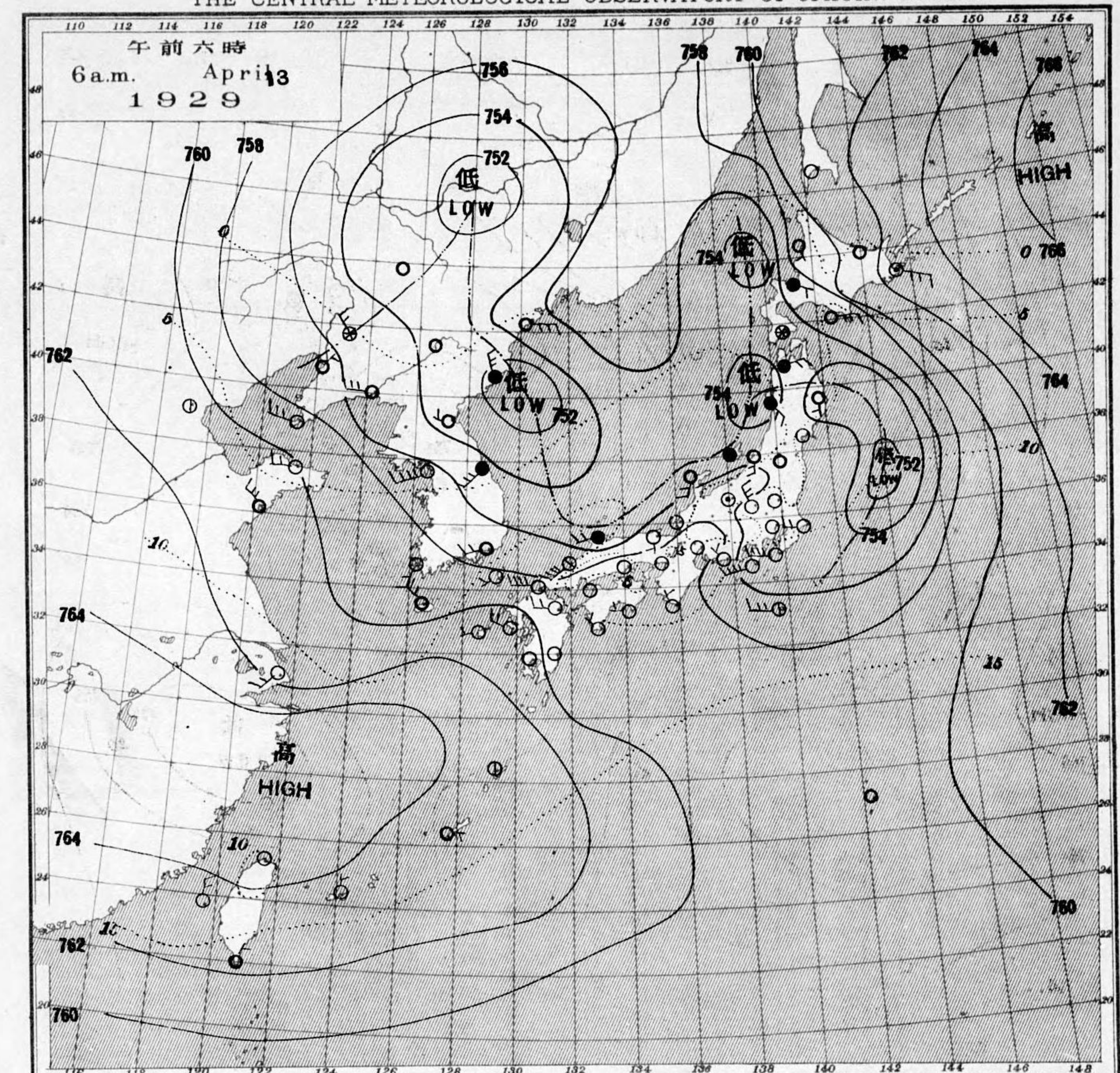
發行人 發行所
東京市麹町區元龜町壹番地

中央氣象臺

東京市神田區西小川町一丁目六番地電話九段二八四四番
販賣印刷者合資會社清華堂(定價郵稅共全五錢)

天氣圖
WEATHER CHART.

THE CENTRAL METEOROLOGICAL OBSERVATORY OF JAPAN. TOKYO.



天氣圖第一〇三號

天氣豫報

第一區	南西風	晴
第二區	北西風	全
第三區	全	全
第四區	全	晴時々曇
第五區	南西風	全
第六區	全	曇少雨
第七區	全	全
第八區	南西風	全
第九區	全	全

WEATHER FORECASTS

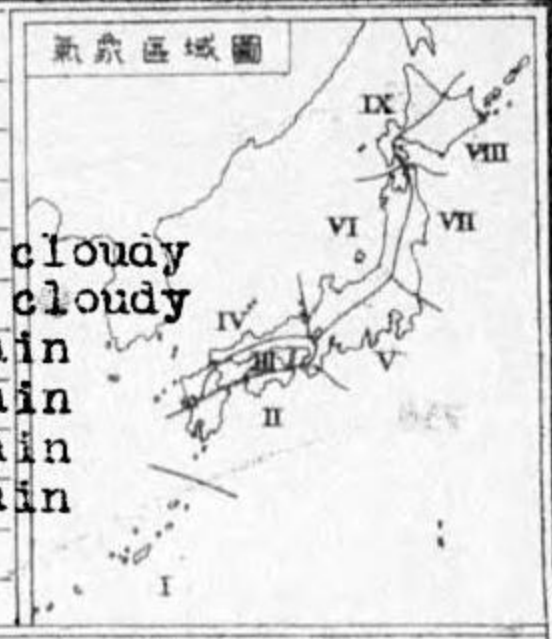
I	S-E	fair
II	N-W	fair
III	N-W	fair
IV	N-W	fair, occasionally cloudy
V	S-W	fair, occasionally cloudy
VI	S-W	cloudy with some rain
VII	S-W	cloudy with some rain
VIII	S-E	cloudy with some rain
IX	S-E	cloudy with some rain

天氣概況

高氣壓が分東=動キマンカ向子島カ其南東海上・
互ツテ七六六毫ヲ示シ低氣壓ノ進行ヲ食ヒテ居リ
マスガ北海道ニ於田ノ西ナドニ七五四毫小低氣
壓ガ停滞シ其附近ニ雨ヲ降ラセ居リマスガ關東カ西ハ
總テ快晴ニナリマスモ北陸道山陰道ノ海岸ニ沿テ一本不連
續線ガ其沿線ニハ所々驟雨ガアリス北滿州ノ低氣壓
ハ分裂シ七五〇毫ノモ朝野ノ東海上ニ出來マス
其附近ニモ雨ガアリス高氣壓ハ七六六毫ヲ上海ノ臺灣
ノ中間ニテ琉球方面ニ押し出シ居リマス

東京豫報 TOKYO.

今晚ハ初ノ南風后北風デ一時利雨豫後天氣良シ
明日ハ初ノ北風后南風天氣ハ良シガ力カ利用性ハ
7.0カ知リス



四月拾貳日午前六時各地觀測表 OBSERVATIONS at 6am. (135° M.S.T.) April 12 1929

四月拾壹日午後六時各地觀測表 OBSERVATIONS at 6pm. (135° M.S.T.) April 11 1929

Table with columns for Station, Air Press., Air Temp., Wind, Clouds, Precip., and Weather. Includes stations like Palau, Kōsyun, Taihō, etc.

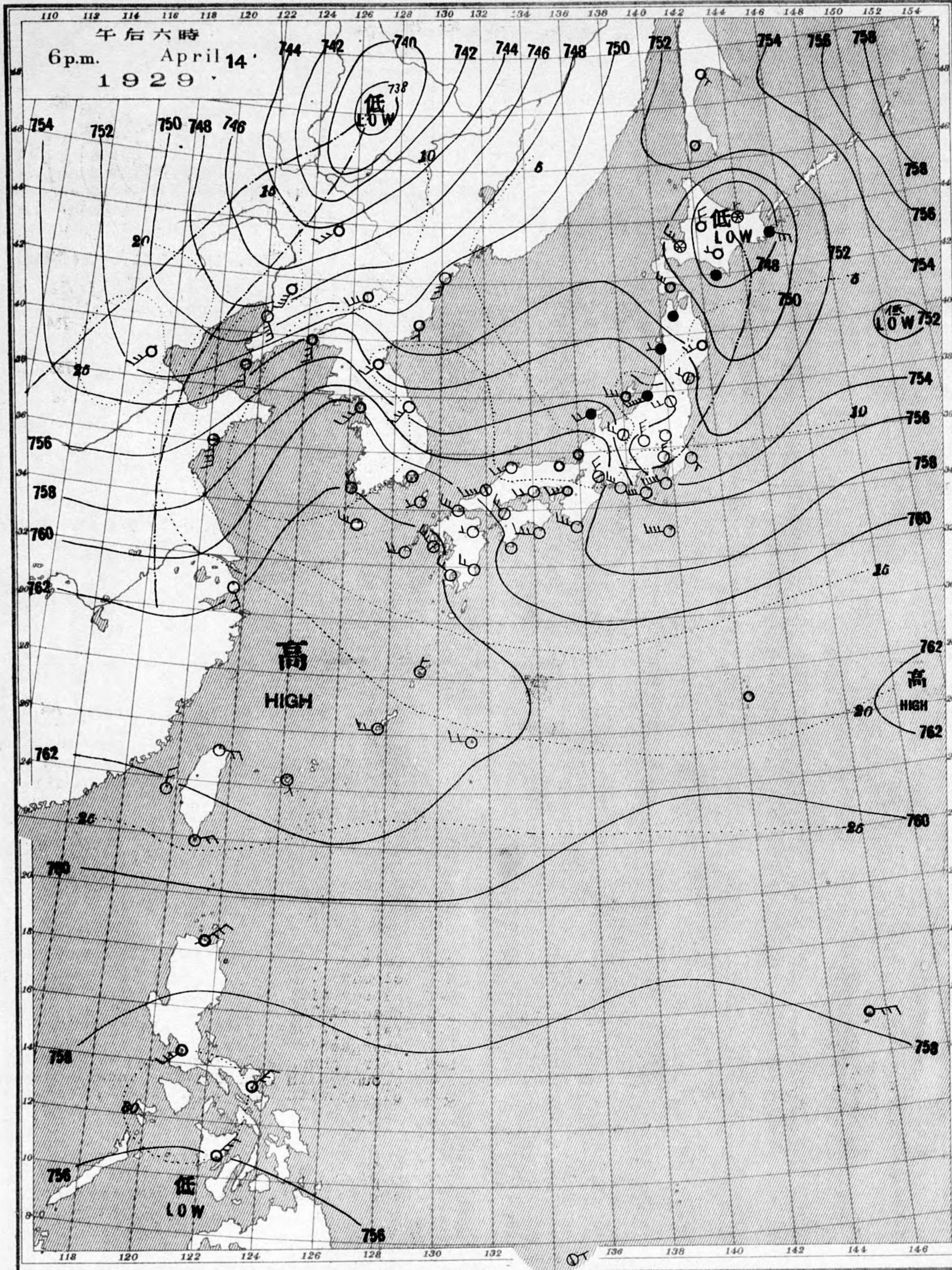
Table with columns for Station, Air Press., Air Temp., Wind, Clouds, Precip., and Weather. Includes stations like Palau, Kōsyun, Taihō, etc. Also includes a section for ships with columns for Ship Name, Easting, Northing, etc.

天候 Weather 快晴 Clear 晴 Fair 曇 Cloudy 雨 Rain 雪 Snow 霧 Fog 雷雨 Thunderstorm 記號 Notation

Notes: 前四小時... in the preceding 24 hours. Mur-Amurkii... in the preceding 6 hours. Wiladiostock... in Beaufort's scale. Nikolaiyevsk... in the 10 and scale (0-6).

天氣圖
WEATHER CHART.

THE CENTRAL METEOROLOGICAL OBSERVATORY OF JAPAN. TOKYO.



等壓線 Isobaric line	○ 快晴 Clear	⊗ 雪 Snow	↘ 軟風 Light Wind 2-4 m.p.s.	↘ 烈風 Strong Gale 15-20 m.p.s.	↘ 颶風 Hurricane 29-35 m.p.s.
等溫線 Isothermal line	⊙ 晴 Fair	⊙ 霧 Fog	↘ 和風 Moderate Wind 4-6 m.p.s.	↘ 疾風 Strong Wind 20-25 m.p.s.	↘ 35-40 m.p.s.
不連續線 Line of discontinuity	☁ 曇 Cloudy	⚡ 雷雨 Thunder storm	↘ 疾風 Strong Wind 6-10 m.p.s.	↘ 25-29 m.p.s.	↘ 40 < m.p.s.
	● 雨 Rain		↘ 強風 Gale 10-15 m.p.s.		

明治廿七年三月七日第三種郵便物認可
昭和四年四月十五日發行

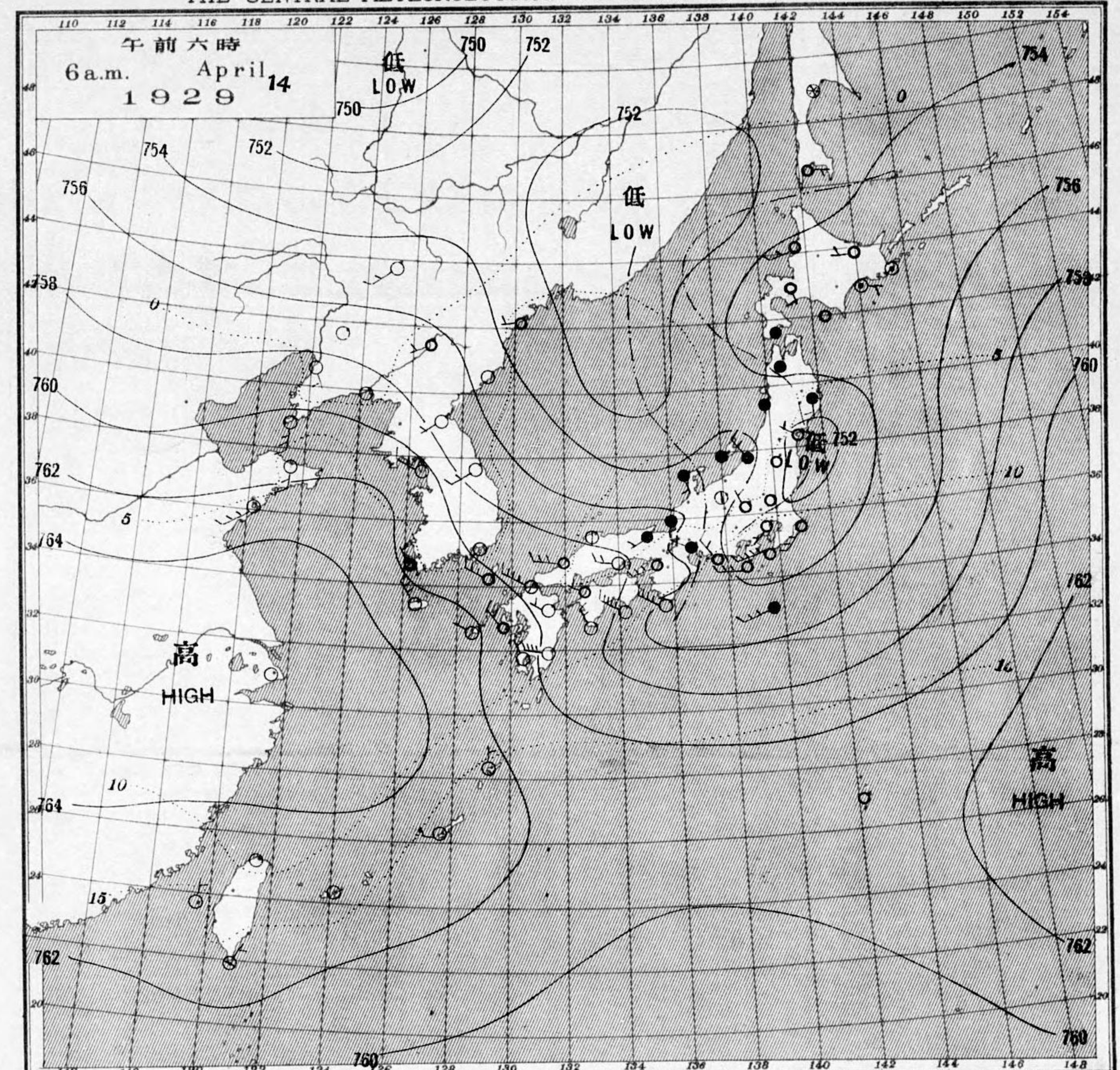
發行人 發行所
東京市麹町區竹町一丁目

中央氣象臺

東京市神田區西小川町一丁目六番地 電話九四二八四四番
販賣印刷者合資會社 清華堂 (定價郵稅共金五錢)

天氣圖
WEATHER CHART.

THE CENTRAL METEOROLOGICAL OBSERVATORY OF JAPAN. TOKYO.



天氣豫報		WEATHER FORECASTS	
第一區 南乃至東風 晴	I S-E fair	第二區 南乃至西風 全	II S-W fair
第三區 全	III S-W fair	第四區 全	IV S-W fair
第五區 全	V S-W fair, cloudy occasionally	第六區 北乃至西風 雲少雨	VI N-W cloudy with some rain
第七區 全	VII N-W cloudy	第八區 全	VIII N-W cloudy
第九區 全	IX N-W cloudy with some rain		

天氣概況
東京豫報 TOKYO.
低氣壓が若くは弱かり、全山山附近ニ一ツ沿海州ニ一ツアリ不連續線が奥羽東岸ニ沿フ一本富士灣カサ伊勢ニ沿テ本州ニ至リ、是等ノ線トニ驟雨ガアリマス。其他ノ地方ハ曇リ勝テ、或ハ支那朝鮮ハ晴レマス。温度ハ九州ノ方ハ低ク、北海道ノ方ハ高ク、高氣壓ハ揚子江方面ニ七六五程ノモトアリマス。

今晚ハ驟雨、後風ガ西ニ吹リ天氣次第ニ良クナリ、明日ハ西風ノ風テ天氣ハ長ク晴ルベシ。

暴風警報
東京地方南風強ク、二十四日午前九時五十分警戒ス。

四月拾參日午前六時各地觀測表
OBSERVATIONS at 6am. (135° M.S.T.) April 13 1929

Table of meteorological observations for April 13, 1929, at 6 AM. Includes columns for station names, air pressure, temperature, wind direction and speed, clouds, and precipitation. Stations listed include Palau, Kōsuyun, Tainan, Hōko, Taihoku, Isigakizima, Naha, Naze, Kagosima, Miyazaki, Kumamoto, Asizuri, Kōti, Muroto, Tokushima, Wakayama, Siomisaki, Ooita, Matuyama, Tadotu, Hiroshima, Okayama, Kobe, Osaka, Kyōto, Yagi, Tomie, Nagasaki, Saga, Hukuoka, Iuhara, Simonoseki, Hamada, Sakai, Miyadu, Tu, Gihu, Nagoya, Hamamatu, Nagaturo, Numadu, Yokohama, Tokyo, Kumagaya, Mera, Tyōsi, Hatidoyozima, Titizima, Tukubasan, Takayama, Iida, Matumoto, Nagano, Kōhu, Maebasi, Asia, Utunomiya, Hukusima, Hikone, Ibukisan, Hukui, Kanazawa, Minaduki, Husiki, Takata, Niigata, Aikawa, Yamagata, Akita, Mito, Kanayama, Isinomaki, Midusawa, Morioka, Miyako, Aomori, Hakodate, Suttu, Sapporo, Habero, Asahigawa, Iwakawa, Obihiro, Abasiri, Kusiro, Nemuro, Syana, Ootomari, Sikka, Husan, Saisyūtō, Moppo, Zinsen, Kōryō, Gensan, Zōsin, Yūki, Tyūkōtin, Ryūganpo, Dairen, Yinkow, Mukden, Changchun, Tientsin, Tsingtau, Shanghai, Rasqizima, Ooagarizima, Nagano, Kōhu, Maebasi, Utunomiya, Hukusima, Ibukisan, Hukui, Niigata, Aikawa, Akita, Isinomaki, Morioka, Miyako, Aomori, Hakodate, Sapporo, Asahigawa, Iwakawa, Obihiro, Abasiri, Nemuro, Syana, Sikkā, Husan, Saisyūtō, Moppo.

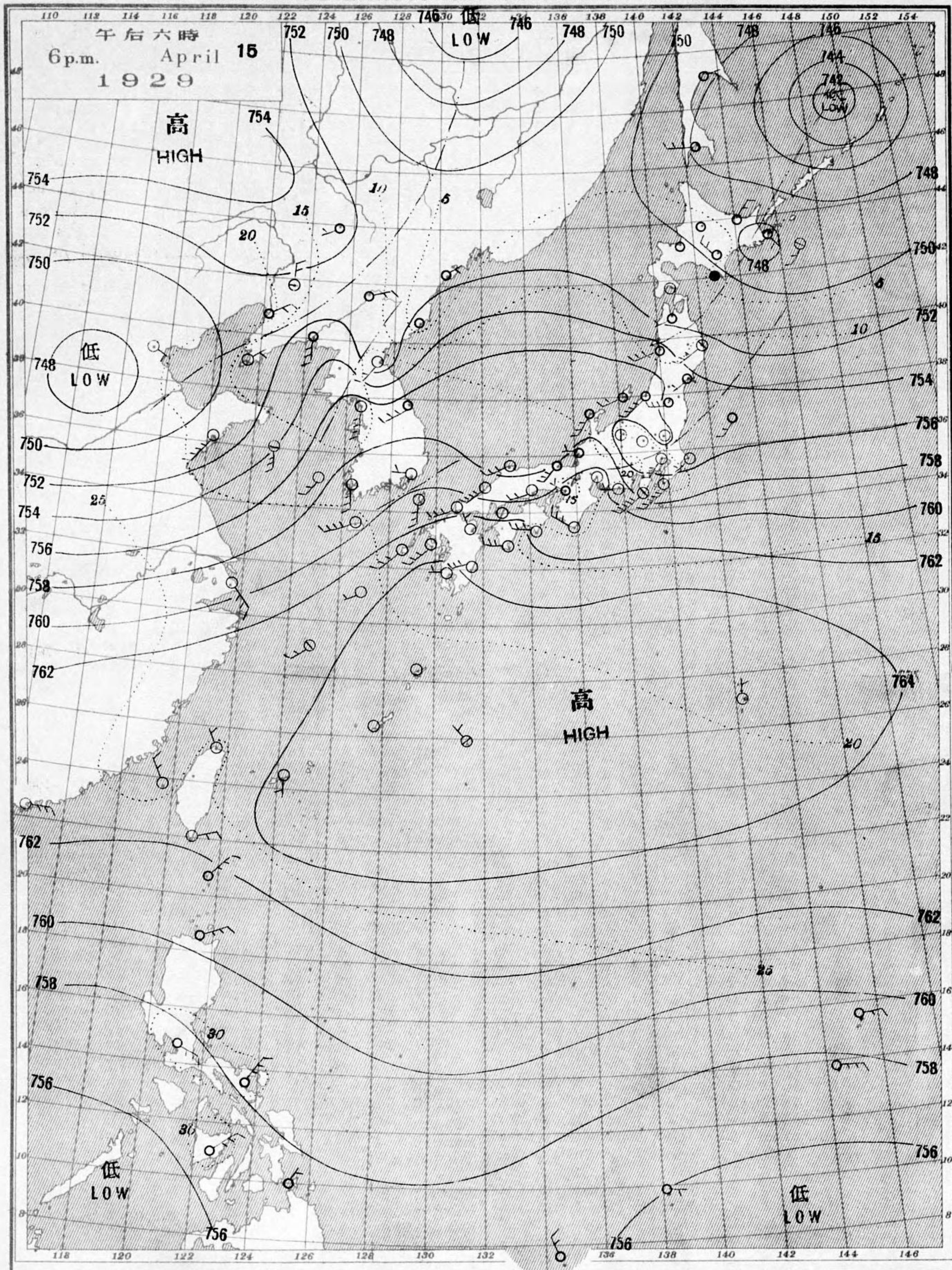
四月拾貳日午後六時各地觀測表
OBSERVATIONS at 6pm. (135° M.S.T.) April 12 1929

Table of meteorological observations for April 12, 1929, at 6 PM. Includes columns for station names, air pressure, temperature, wind direction and speed, clouds, and precipitation. Stations listed include Palau, Kōsuyun, Hōko, Taihoku, Isigakizima, Naha, Naze, Kagosima, Miyazaki, Kumamoto, Asizuri, Kōti, Muroto, Wakayama, Siomisaki, Ooita, Matuyama, Hiroshima, Okayama, Osaka, Tomie, Nagasaki, Hukuoka, Iuhara, Simonoseki, Hamada, Sakai, Miyadu, Tu, Gihu, Nagoya, Hamamatu, Nagaturo, Numadu, Yokohama, Tokyo, Kumagaya, Mera, Tyōsi, Hatidoyozima, Titizima, Tukubasan, Takayama, Iida, Matumoto, Nagano, Kōhu, Maebasi, Asia, Utunomiya, Hukusima, Ibukisan, Hukui, Niigata, Aikawa, Akita, Isinomaki, Morioka, Miyako, Aomori, Hakodate, Sapporo, Asahigawa, Iwakawa, Obihiro, Abasiri, Nemuro, Syana, Sikkā, Husan, Saisyūtō, Moppo, Zinsen, Kōryō, Gensan, Zōsin, Yūki, Tyūkōtin, Ryūganpo, Dairen, Yinkow, Mukden, Changchun, Tientsin, Tsingtau, Shanghai, Rasqizima, Ooagarizima, Nagano, Kōhu, Maebasi, Utunomiya, Hukusima, Ibukisan, Hukui, Niigata, Aikawa, Akita, Isinomaki, Morioka, Miyako, Aomori, Hakodate, Sapporo, Asahigawa, Iwakawa, Obihiro, Abasiri, Nemuro, Syana, Sikkā, Husan, Saisyūtō, Moppo. Includes a SHIP section with columns for ship name, longitude, latitude, air pressure, wind direction and speed, and weather.

天氣 Weather 快晴 Clear 晴 Fair 曇 Cloudy 雨 Rain 雪 Snow 霧 Fog 雷雨 Thunderstorm
記號 Notation b bc c r s f t

Notes: 1. 本報所載之各站四時及六時之氣溫係由前次四時及六時之氣溫推定之。 2. 本報所載之各站六時之氣溫係由前次六時之氣溫推定之。 3. 本報所載之各站六時之氣溫係由前次六時之氣溫推定之。 4. 本報所載之各站六時之氣溫係由前次六時之氣溫推定之。

天氣圖
WEATHER CHART.
THE CENTRAL METEOROLOGICAL OBSERVATORY OF JAPAN, TOKYO.



等壓線 Isobaric line	○ 快晴 Clear	⊗ 雪 Snow	○ 軟風 Light Wind 2-4 m.p.s.	⊗ 烈風 Strong Gale 29-35 m.p.s.
等溫線 Isothermal line	① 晴 Fair	⊙ 霧 Fog	○ 和風 Moderate Wind 4-6 m.p.s.	⊗ 颶風 Hurricane 35-40 m.p.s.
不連續線 Line of discontinuity	○ 曇 Cloudy	⊕ 雷雨 Thunder storm	○ 疾風 Strong Wind 6-10 m.p.s.	⊗ 強風 Gale 40 <
	● 雨 Rain		○ 強風 Gale 10-15 m.p.s.	

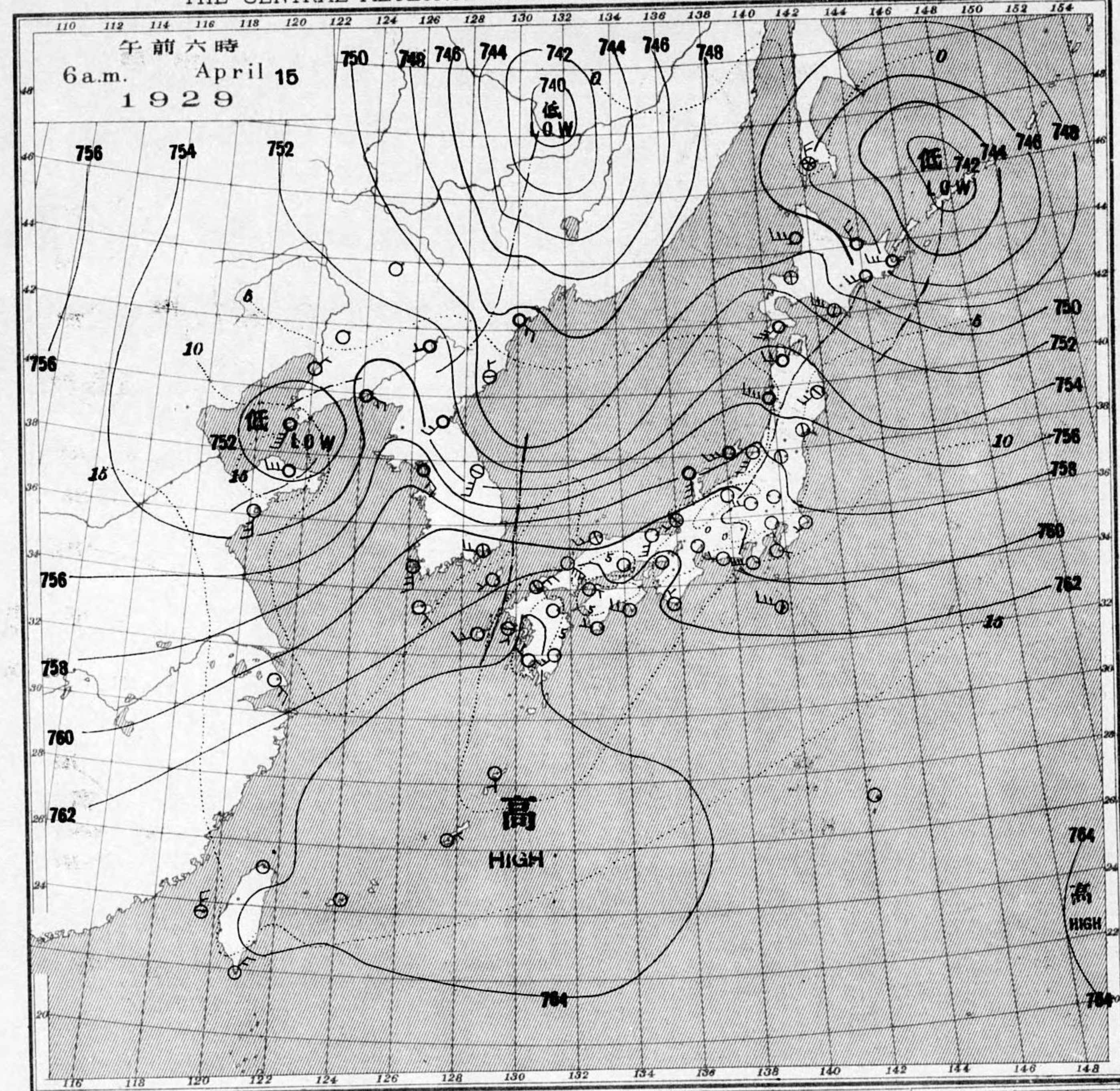
明治廿七年三月七日第三種郵便物認可
昭和四年四月十六日發行

發行人 發行所
東京市麹町區竹塚町壹番地

中央氣象臺

東京市神田區西小川町一丁目六番地 電話九二八四四番
販賣印刷者 合資會社 清華堂 (定價郵稅共全五錢)

天氣圖
WEATHER CHART.
THE CENTRAL METEOROLOGICAL OBSERVATORY OF JAPAN, TOKYO.



天氣豫報		WEATHER FORECASTS	
第一區 南乃至東	風 晴	I S-E	fair
第二區 全	曇	II S-E	cloudy
第三區 全	曇少雨	III S-E	cloudy with some rain
第四區 南乃至西	風 天氣惡劣	IV S-W	changeable
第五區 全	晴時々曇	V S-W	fair, cloudy at intervals
第六區 南乃至東	風 天氣惡劣	VI S-E	changeable
第七區 南乃至西	風 晴時々天氣惡劣	VII S-W	fair, changeable later
第八區 南乃至東	風 曇少雨	VIII S-E	cloudy with some rain or snow
第九區 南乃至西	風 全	IX S-W	cloudy with some rain or snow

天氣圖第一五號

東京豫報 TOKYO.

今晚西南風(ノ)天氣良(キ)一時曇ル。
明日西南風(ノ)天氣良(キ)方(ハ)北(ノ)時(ト)曇(リ)殊(ニ)依(リ)打(雨)ガ
下(ル)。
暴風警報
東京地方十四日午後八時三十分警戒解除

四月拾四日午前六時各地觀測表
OBSERVATIONS at 6am. (135° M.S.T.) April 14 1929

Table with multiple columns: STATIONS, Air Press., Air Temp., Wind, Clouds, Weather, Precip., and corresponding data for various locations like Palau, Yamagata, and others.

天氣 Weather 快晴 Clear 晴 Fair 曇 Cloudy 雨 Rain 雪 Snow 霧 Fog 雷雨 Thunderstorm
記號 Notation b bc c r s f t

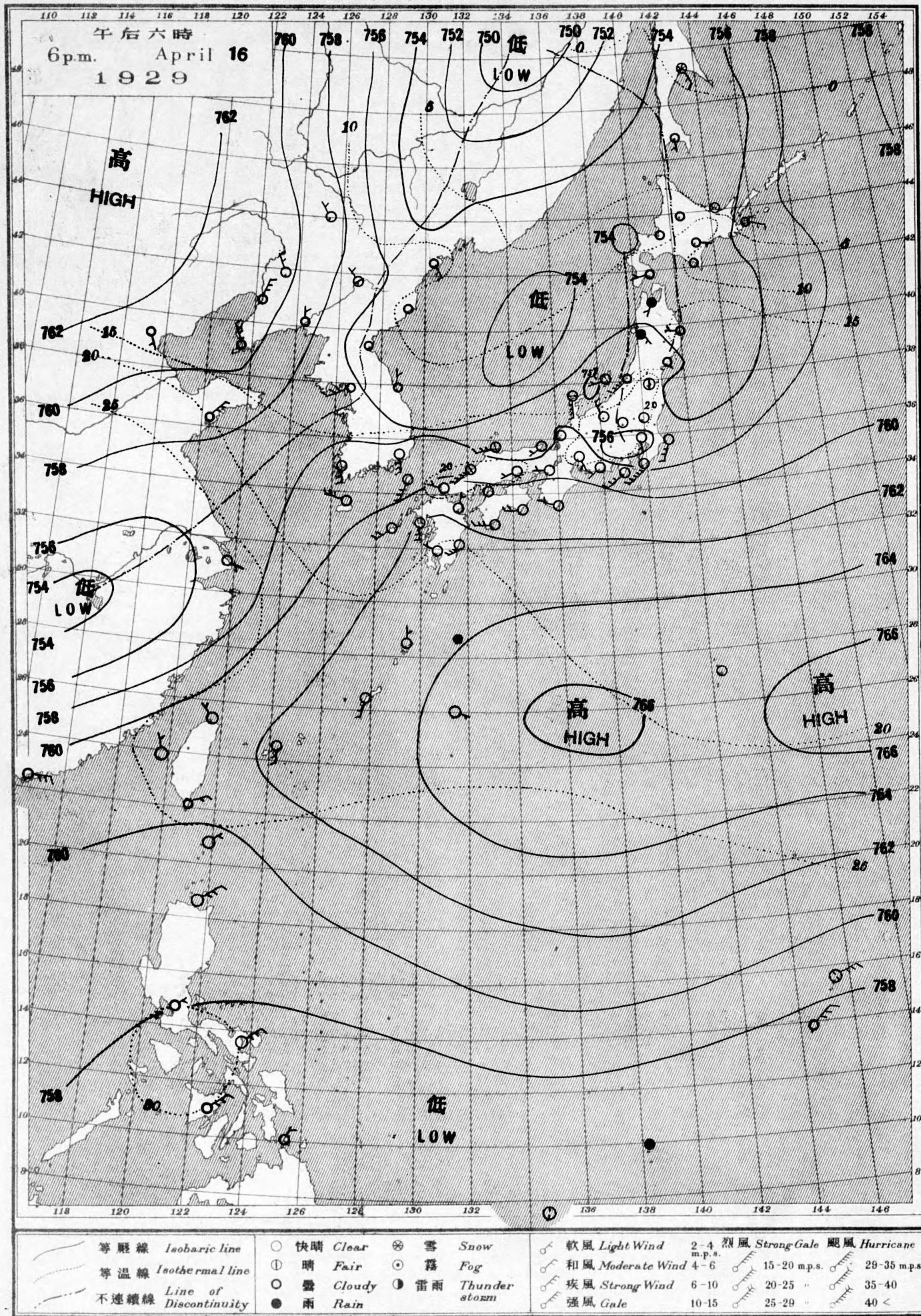
四月拾參日午後六時各地觀測表
OBSERVATIONS at 6p.m. (135° M.S.T.) April 13 1929

Table with multiple columns: STATIONS, Air Press., Air Temp., Wind, Clouds, Weather, Precip., and corresponding data for various locations like Palau, Zinsen, and others.

觀測所 時間 天氣 氣壓 風向 風力 氣溫 天氣
STATIONS Time Air Pressure 700+ Wind (3) Air Temp. Weather.
Hongkong 17 62.3 ENE 2 24 fair
Manila 15 57.2 NE 4 29 overcast
Appari 15 59.0 NE 4 25 overcast
Legaspi 15 56.6 NE 4 30 overcast
Hilo 15 55.4 NE 5 30 overcast
Surigao 15 56.3 N 1 26 overcast
Yap 15 55.4 E 2 - overcast
Guam 15 55.4 E 4 - overcast
Beasco 15 60.2 NE 4 24 overcast
Wladivostock 7 55.3 SE 2 -
Nikolaievsk 7 55.5 E 3 -
Harbin 7 55.4 N 3 -
Tsitsihar 7 59.2 NE 4 -
Olga 7 58.1 - 0 -
Khabarovsk 7 56.7 W 1 -
Blagovestchensk 7 59.1 N 4 -
Manchuria 7 63.6 NW 3 -
Irkutsk 7 50.6 S 2 -
Kloster-Kamp 7 57.8 S 5 -
Alexandrovska 7 59.9 S 4 -
Ekimchan 7 54.1 - 0 - Notes
Island of Bhering 61.7 W 5 - in the preceding 24 hours.
Petro-Pavlovitch 7 62.3 NW 5 - in the preceding 6 hours.
Kur-Amurskii 57.1 - - - in Beaufort's scale.
Wladivostock 13 53.2 - - - in land scale (0-5)
Nikolaievsk 13 52.4 SE 4 -
Harbin 13 54.6 N 3 -
Khabarovsk 13 54.3 W 2 -
Blagovestchensk 13 57.3 NE 3 -

天氣圖
WEATHER CHART.

THE CENTRAL METEOROLOGICAL OBSERVATORY OF JAPAN. TOKYO.



明治廿七年三月七日第三種郵便物認可
昭和四年四月十七日發行

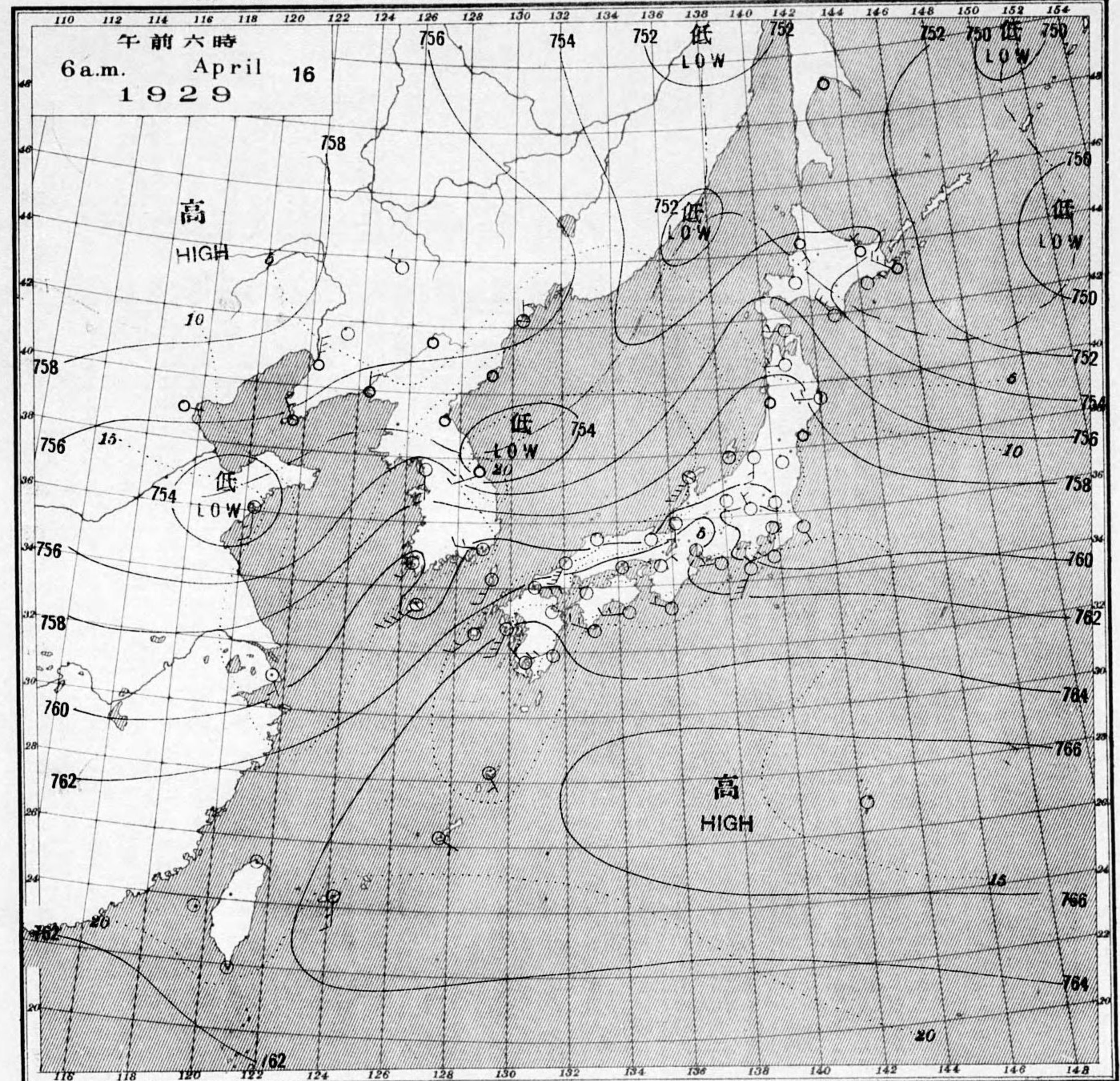
東京市神田區區行町電話番地

中央氣象臺

東京市神田區西小川町一丁目六番地電話九段二八四四番
販賣印刷者合資會社 清華堂 (定價郵稅共金五錢)

天氣圖
WEATHER CHART.

THE CENTRAL METEOROLOGICAL OBSERVATORY OF JAPAN. TOKYO.



天氣圖第一〇六號

天氣豫報

第一區	南乃至東風	晴
第二區	全	全
第三區	全	全
第四區	南乃至西風	全
第五區	全	晴
第六區	全	全
第七區	全	全
第八區	北乃至西風	全
第九區	全	全

WEATHER FORECASTS

I	S-E	fair
II	S-E	cloudy
III	S-E	cloudy
IV	S-W	cloudy
V	S-W	fair
VI	S-W	cloudy
VII	S-W	cloudy
VIII	N-W	cloudy
IX	N-W	cloudy

東京區域圖



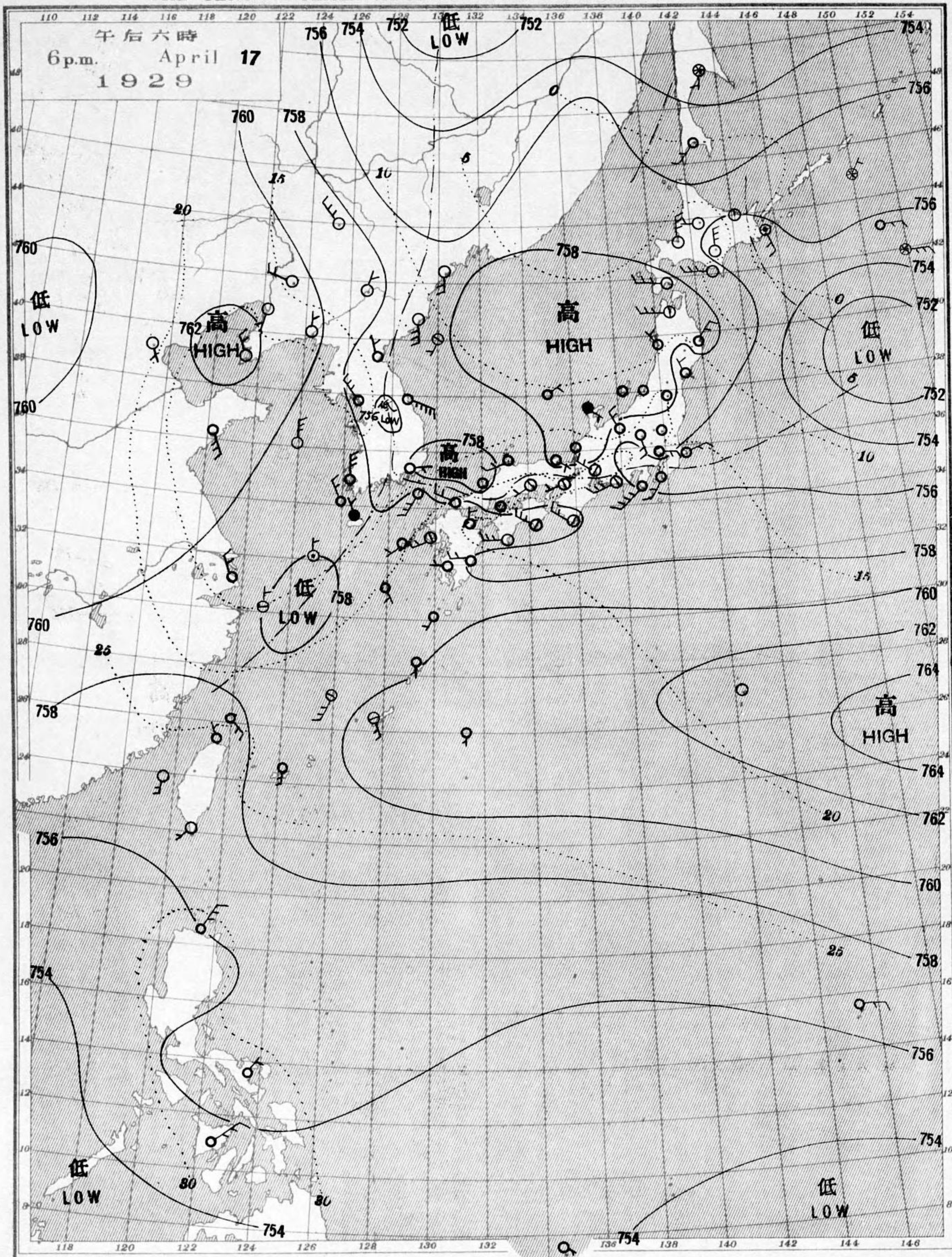
天氣概況

低氣壓小高，北朝鮮，東海上，青島，西+
散球，樣三連り，何七五四耗位大+強イ事
+高氣壓小，東京島七六六耗+米+由地
+一般=御天氣+良+風+所+強イ所+以+以+危
険+予+程+ナ+ク+天+近+頃+ナ+イ+穏+良+御天
氣+予+温+度+一+般+昇+リ+所+ヨ+リ+平+年+三+七+五+度
以上+高+温+ニ+ナ+リ+居+ル+以+九+州+内+陸+火+冷+ク+居+ル
以+温+度+一+般+ヨ+リ+所+ヨ+リ+平+年+三+七+五+度
全+同+所+予+當+雨+が+起+ル+に+知+ル+也+。

東京豫報 TOKYO.

今晚、南寄風、強、天氣、良、
明日、南寄風、強、天氣、良、午後、幾分、曇、以、

天氣圖
WEATHER CHART.
THE CENTRAL METEOROLOGICAL OBSERVATORY OF JAPAN, TOKYO.



等壓線 Isobaric line	○ 快晴 Clear	⊗ 雪 Snow	○ 軟風 Light Wind 2-4 m.p.s.	○ 烈風 Strong Gale 29-35 m.p.s.	○ 颶風 Hurricane 40 >
等溫線 Isothermal line	○ 晴 Fair	○ 霧 Fog	○ 和風 Moderate Wind 4-6 m.p.s.	○ 疾風 Strong Wind 15-20 m.p.s.	
不連續線 Discontinuity	○ 曇 Cloudy	⊙ 雷雨 Thunder storm	○ 疾風 Strong Wind 6-10 m.p.s.	○ 強風 Gale 20-25 m.p.s.	
	● 雨 Rain		○ 強風 Gale 10-15 m.p.s.	○ 強風 Gale 25-29 m.p.s.	

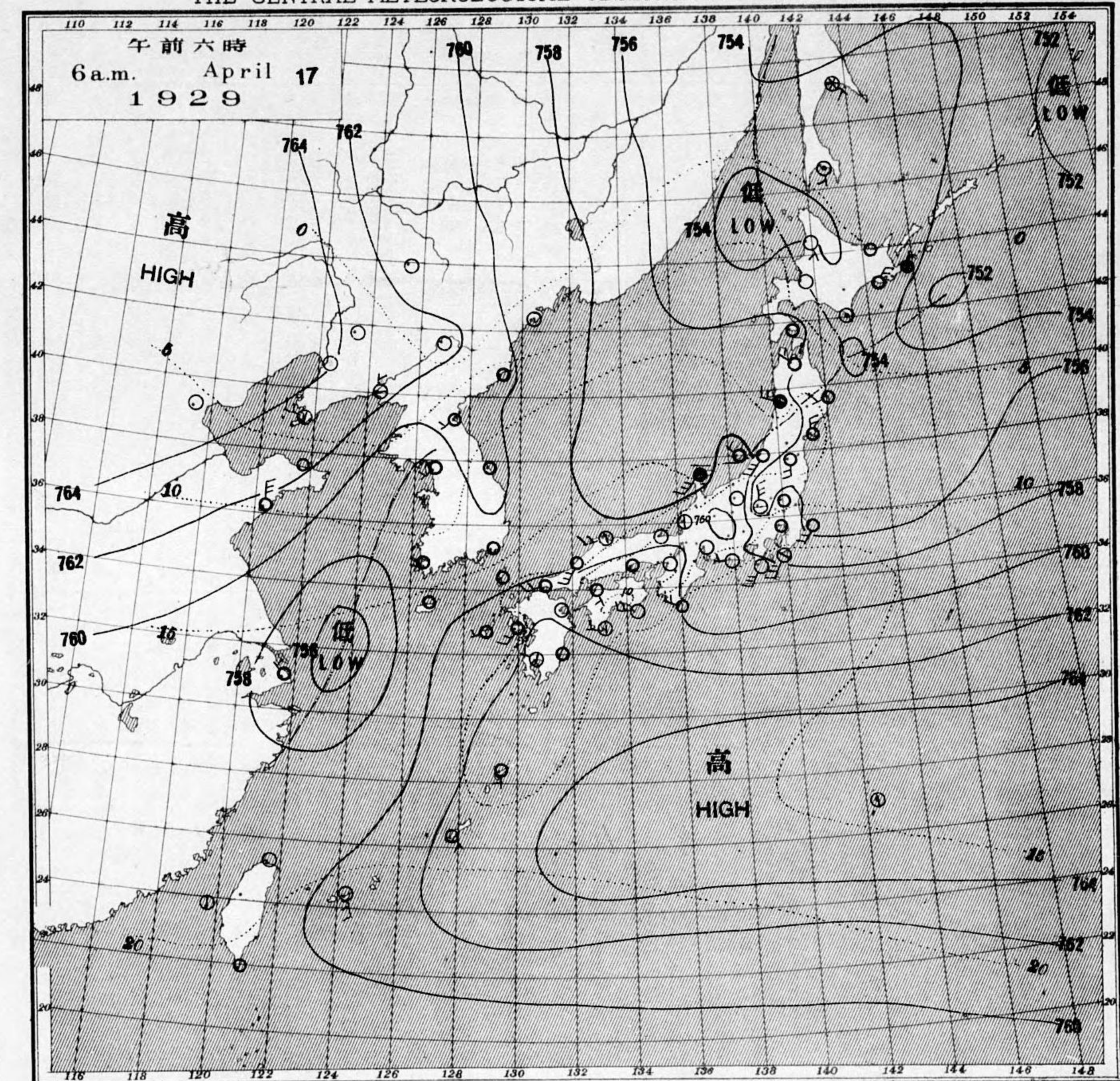
明治廿七年三月七日第三種郵便物認可
昭和四年四月十八日發行

發行人 發行所
東京市神田區區役所對面
東京市神田區區役所對面

中央氣象臺

東京市神田區西小川町一丁目六番地
電話九段二八四四番
販賣印刷者合資會社 清華堂 (定價郵稅共全五錢)

天氣圖
WEATHER CHART.
THE CENTRAL METEOROLOGICAL OBSERVATORY OF JAPAN, TOKYO.



天氣豫報		WEATHER FORECASTS	
第一區 南及至西, 風 雲 小雨	I S-W cloudy with some rain	第二區 北及至西, 風 雨 後曇	II N-W rainy, cloudy later
第三區 全 全	III N-W rainy, cloudy later	第四區 全 全	IV N-W rainy, cloudy later
第五區 南及至東, 風 雲 後雨	V S-E cloudy, rainy later	第六區 全 全	VI S-E changeable
第七區 北及至東, 風 全	VII N-E changeable	第八區 全 雲 小雨	VIII N-E cloudy with some rain
第九區 全 全	IX N-E cloudy with some rain		

天氣圖第一號

天氣概況

高氣圧が小笠原附近に在り、七六四托の琉球、東邊の海上に被り、日本内地一般に南風が吹散り、徳島、伊予、香取、北陸道奥羽から北陸道迄、間ハ、弱イ不連、純線がアリ、其ノ爲ニ所々驟雨がアリ、曇リ勝チマス。上海、東ニ七五六托、低氣圧が出現シ、多分カリ、東ニ進ニテ、天氣が熱ルトルヲシク見エマス。今ノ所々ハ、マダ雨ハ持ツテ居リマセン。温度ハ一般ニ昇リテ居リマス。

東京豫報 TOKYO.

今晚ハ南寄リ、風ヲ天氣良シ
明日ハ東寄リ、風ヲ雲雨模様アリ。

四月拾六日午前六時各地觀測表
OBSERVATIONS at 6 a.m. (135° M.S.T.) April 16 1929

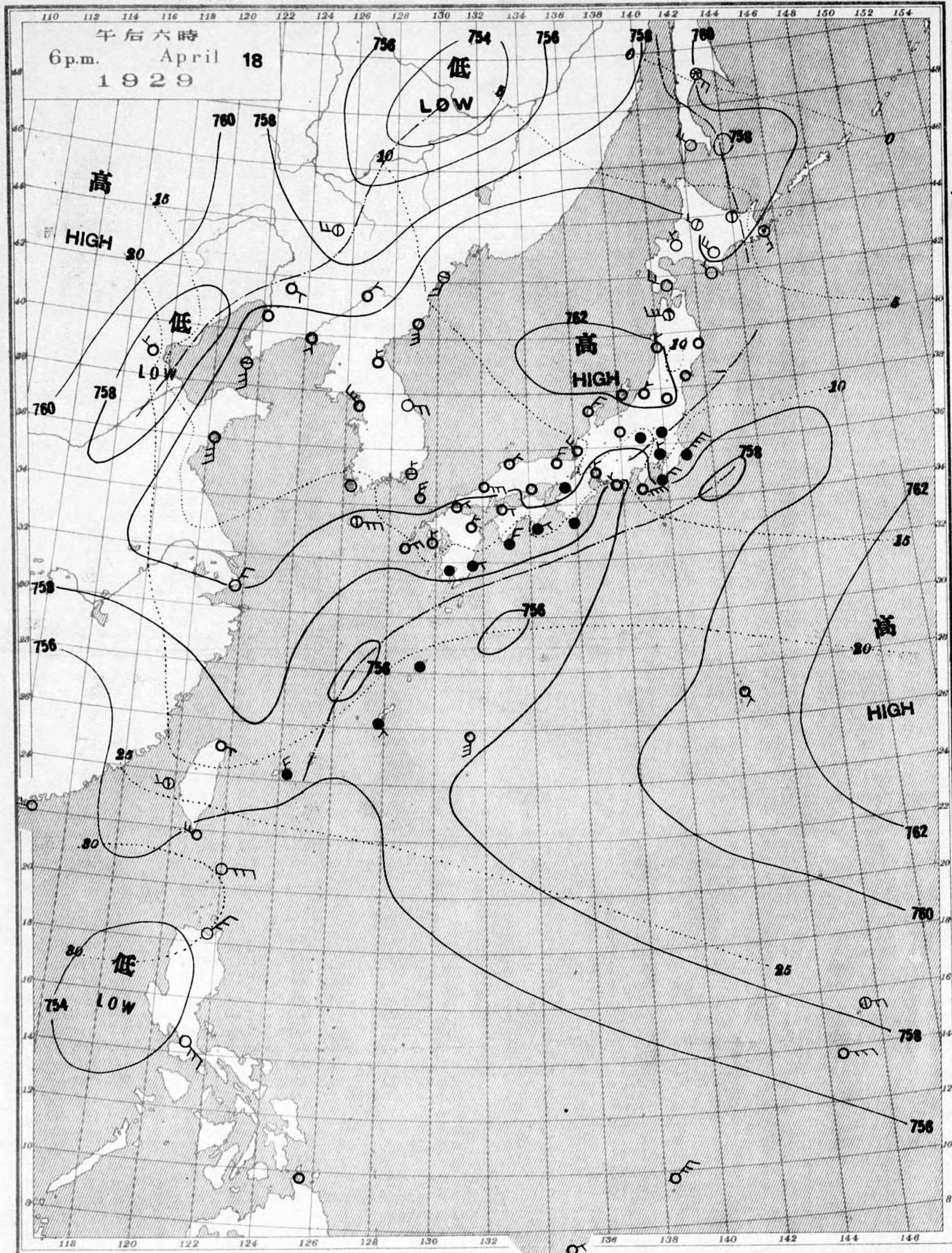
四月拾五日午後六時各地觀測表
OBSERVATIONS at 6 p.m. (135° M.S.T.) April 15 1929

STATIONS	Air Press. (700+)	Air Temp. (C)	Wind		Clouds	Weather	Precip. (mm.)	STATIONS	Air Press. (700+)	Air Temp. (C)	Wind		Clouds	Weather	Precip. (mm.)			
			Dir.	Vel. (m.p.h.)							Dir.	Vel. (m.p.h.)						
パラオ Palau	56.9	26.3	-	10	CS	c	3	山形 Yamagata	59.0	8.3	-	1	2	CS	b	-		
恒春 Kōsyun	62.7	19.6	-	1	0	-	b	秋田 Akita	58.2	8.0	-	1	10	SK	c	-		
臺東 Taitō	63.6	18.2	NNW	3	1	SK	b	-	水戸 Mito	59.1	5.9	-	1	10	S	c	-	
臺南 Tainan	62.8	14.6	E	2	0	-	b	-	金山 Kanayama	-	-	-	-	-	-	-	-	
澎湖 Hōko	62.6	16.3	-	1	0	-	b	-	石巻 Isinomaki	59.1	10.0	-	1	10	SC	c	-	
臺北 Taihoku	63.0	14.3	-	1	0	C	b	-	水津 Midusawa	58.5	5.1	-	1	0	-	b	-	
石垣 Isigakizima	64.2	20.1	S	4	1	SK	b	-	盛岡 Morioka	58.6	6.5	-	1	2	SK	b	1	
那覇 Naha	64.8	16.9	ESE	2	0	SK	b	-	宮古 Miyako	57.4	8.0	W	2	3	C	bc	-	
名瀨 Naze	65.3	8.9	SSE	2	0	-	b	-	青森 Aomori	57.2	4.8	W	3	0	-	b	-	
鹿兒島 Kagosima	65.2	5.4	NW	2	0	-	b	-	鹿部 Hakodate	56.6	4.9	W	3	0	-	b	-	
宮崎 Miyazaki	64.0	13.7	WSW	4	0	-	b	-	蕪都 Suttu	56.2	3.6	SSE	3	2	CS	b	-	
熊本 Kumamoto	65.0	4.7	NW	2	0	-	b	-	札幌 Sapporo	55.7	2.1	-	1	0	C	b	-	
足尾 Asizuri	63.4	15.5	NNW	5	0	-	b	-	札幌 Haboro	54.8	2.2	SSE	4	10	S	c	-	
高知 Kōchi	63.4	7.3	WSW	2	0	-	b	-	旭川 Asahigawa	54.9	3.5	-	0	10	S	c	-	
室戸 Muroto	62.9	13.0	W	5	0	-	b	-	浦河 Urakawa	55.6	1.6	NW	6	0	-	b	7	
徳島 Tokushima	62.7	6.8	-	0	0	-	b	-	帯廣 Obihiro	53.5	6.8	NNE	6	0	SK	b	-	
和歌山 Wakayama	62.4	7.8	ENE	2	2	CS	b	-	網走 Abasiri	54.3	1.4	NNW	2	10	S	c	-	
潮岬 Siomisaki	62.3	14.2	WNW	3	0	-	b	-	剣路 Kusiro	53.9	0.0	NE	2	0	-	b	-	
大分 Ōita	63.3	8.0	-	0	0	-	b	-	根室 Nemuro	52.8	2.6	WNW	6	8	SK	c	-	
松山 Matuyama	62.9	9.1	-	1	0	-	b	-	妙那 Syana	-	-	-	-	-	-	-	-	
多度津 Tadotu	62.3	8.7	-	0	0	-	b	-	大泊 Ootomari	53.5	1.0	N	4	10	SK	c	-	
廣島 Hiroshima	63.3	6.5	-	1	0	-	b	-	敦香 Sikka	53.2	0.6	-	0	10	S	c	2	
岡山 Okayama	62.4	7.0	-	1	0	-	b	-	釜山 Husan	60.2	13.9	W	4	0	-	b	-	
神戶 Kobe	62.6	10.7	NNE	2	0	-	b	-	釜州島 Saisyūtō	59.5	21.8	SW	12	4	SC	bc	-	
大阪 Ōsaka	62.5	8.4	NE	2	0	-	b	-	木浦 Moppo	60.0	12.4	SSW	3	0	-	b	-	
京都 Kyōto	62.7	5.1	-	1	0	-	b	-	下関 Simonoseki	56.7	12.3	S	6	0	-	b	-	
八木 Yagi	62.7	6.7	-	1	0	-	b	-	仁川 Zinsen	53.8	21.0	WSW	4	10	CS	c	-	
富江 Tomie	63.6	14.5	SW	5	0	-	b	-	江陵 Kōryō	55.1	11.3	-	1	10	KC	c	-	
長崎 Nagasaki	64.2	13.6	SSW	6	0	SK	b	-	元山 Gensan	55.3	11.1	-	1	10	SC	c	-	
佐賀 Saga	64.5	9.6	-	1	0	-	b	-	雄津 Zyōsin	55.2	8.8	N	2	6	C	bc	-	
福岡 Fukuoka	62.9	12.5	SE	7	0	SK	b	-	中江津 Tyūkōtin	56.4	0.7	-	1	10	CS	c	-	
熊本 Kumamoto	61.6	15.7	SSW	4	0	SK	b	-	鹿島 Ryūganpo	54.8	8.8	SE	3	10	S	c	-	
下関 Simonoseki	62.7	10.4	E	5	0	-	b	-	大連 Dairen	55.5	8.7	NNW	5	10	CS	c	-	
濱田 Hamada	61.0	18.9	SSW	10	0	-	b	-	營口 Yinkow	57.6	8.8	N	6	10	KC	c	-	
境 Sakai	59.6	15.4	-	0	0	-	b	-	奉天 Mukden	57.2	4.0	-	1	2	S	b	-	
宮津 Miyadu	59.8	12.6	-	1	0	-	b	-	長春 Changchun	57.0	2.3	WNW	2	0	-	b	-	
津 Tu	61.8	6.4	-	1	4	S	f	-	天津 Tientsin	56.4	13.0	E	3	10	SC	c	-	
岐阜 Gifu	62.1	8.2	-	1	0	-	b	-	青島 Tsingtau	53.5	15.8	S	4	0	-	b	-	
名古屋 Nagoya	62.2	5.9	-	1	0	-	b	-	上海 Shanghai	59.1	13.8	SSE	3	0	-	b	-	
濱松 Hamamatu	61.1	11.9	W	3	0	-	b	-	拉薩 Rasazima	-	-	-	-	-	-	-	-	
長津島 Nagaturo	60.4	17.1	SSW	11	0	-	b	-	大東島 Ōagarizima	66.0	-	-	0	0	SK	b	-	
沼津 Numadu	59.8	13.0	NNW	2	3	CK	bc	-	船名	東經	北緯	氣壓	風向	風力	天氣			
横濱 Yokohama	59.5	9.7	WNW	2	4	S	bc	-	SHIP.	E	N	Air Pressure	Wind	Force	Weath.			
東京 Tōkyō	59.4	9.2	-	1	0	-	b	-	Itukusima maru	155	54	53.9	N	2	r			
鎌倉 Kumagaya	59.7	6.3	-	0	0	-	b	-	Haguro maru	121	40	56.7	NNE	5	bc			
布良 Mera	59.3	17.3	WSW	7	0	-	b	-	Penang maru	131	16	59.2	SW	2	c			
種子 Tyōsi	59.1	11.8	SSE	2	0	-	b	-	Taihei maru	148	42	48.3	NW	2	bc			
八丈島 Hatidyojima	-	-	-	-	-	-	-	-	Siragi maru	129	35	59.7	SW	5	bc			
父島 Titizima	66.0	12.8	-	1	0	-	b	-	Tainan maru	127	29	64.8	SE	1	b			
筑波山 Tukubasan	59.5	12.7	-	0	0	-	b	-	Taipei maru	142	39	57.9	S	1	bc			
高山 Takayama	65.2	0.5	-	0	0	-	b	-	Koma maru	131	34	63.8	SW	5	bc			
飯田 Iida	61.9	7.2	-	0	0	-	b	-	Nanrei maru	123	37	51.3	SW	3	bc			
松本 Matumoto	59.3	13.0	SSE	4	0	-	b	-	Kasuga kan	147	7	57.4	ENE	5	c			
長野 Nagano	60.9	5.4	-	1	0	SK	b	-	Husō maru	123	27	61.7	SW	3	bc			
甲府 Kōfu	61.3	5.6	-	0	0	-	b	-	觀測所	時刻	氣壓	風向	風力	氣溫	天氣			
前橋 Maebasi	59.4	9.0	NNW	2	0	-	b	-	STATIONS	Time	Air Pressure	Wind	Force	Air Temp.	Weather.			
足尾 Asio	60.5	6.0	-	1	0	-	b	-	Hongkong	11	62.0	E	2	20	overcast			
宇都宮 Utanomiya	60.0	5.0	-	0	0	-	b	-	Manila	7	59.9	E	1	22	fair			
福島 Fukušima	59.2	7.8	-	1	0	K	b	-	Appari	7	60.8	-	0	22	overcast			
彦根 Hikone	62.5	5.1	-	0	0	SC	b	-	Legaspi	7	59.3	NNE	2	26	overcast			
伊吹山 Ibukisan	62.9	5.9	WNW	13	0	-	b	-	Hilo	7	58.7	NE	4	25	overcast			
福井 Fukui	60.7	9.3	S	2	0	-	b	-	Surigao	7	58.7	-	0	24	overcast			
金澤 Kanazawa	59.4	17.7	SSW	6	6	CK	bc	-	Yap	7	57.2	-	0	24	overcast			
待月 Minaduki	58.0	15.0	SSW	10	3	KC	bc	-	Guam	7	57.5	NE	2	-	overcast			
伏木 Husiki	59.8	7.7	SW	2	7	KC	bc	-	Basco	7	61.4	ESE	4	24	overcast			
高田 Takata	59.5	6.3	-	1	10	SC	c	-	天氣 Weather	快 Clear	晴 Fair	曇 Cloudy	雨 Rain	雪 Snow	霧 Fog	雷雨 Thunderstorm		
新潟 Niigata	59.1	8.8	S	4	0	-	b	-	記號 Notation	b	bc	c	r	s	f	t		
相川 Aikawa	58.6	12.9	-	1	0	-	b	-										

STATIONS	Air Press. (700+)	Air Temp. (C)	Wind		Clouds	Weather	Precip. (mm.)	STATIONS	Air Press. (700+)	Air Temp. (C)	Wind		Clouds	Weather	Precip. (mm.)		
			Dir.	Vel. (m.p.h.)							Dir.	Vel. (m.p.h.)					
パラオ Palau	57.3	26.6	NNW	5	10	SK	c	-	仁川 Zinsen	56.3	13.1	S	10	0	-	b	-
恒春 Kōsyun	62.7	25.2	ENE	4	0	-	b	-	江陵 Kōryō	50.6	24.2	SW	8	10	CS	c	-
澎湖 Hōko	62.6	23.8	NNW	4	0	-	b	-	元山 Gensan	51.4	20.4	SSW	4	0	-	b	-
臺北 Taihoku	62.1	26.2	NNW	2	0	-	b	-	雄津 Zyōsin	52.3	4.7	-	1	0	SC	c	-
石垣 Isigakizima	64.1	23.6	S	3	0	-	b	-	雄基 Yūki	52.0	13.9	NE	3	10	SK	c	30
那覇 Naha	64.6	20.9	-	1	0	-	b	-	中江津 Tyūkōtin	51.8	12.7	ENE	4	10	SC	c	-
名瀨 Naze	64.9	20.2	-	1	0	-	b	-	龍岩浦 Ryūganpo	52.9	11.9	S	6	10	KC	c	-
鹿兒島 Kagosima	64.3	18.1	W	3	0	-	b	-	大連 Dairen	51.1	12.6	NE	2	0	-	b	-
宮崎 Miyazaki	62.2	19.7	WSW	8	0	-	b	-	營口 Yinkow	50.7	20.3	NE	4	10	CK	c	-
熊本 Kumamoto	63.7	17.1	SSW	3	0	-	b	-	奉天 Mukden	51.7	17.0	N	5	4	S	bc	-
足尾 Asizuri	62.0	16.3	W	7	0	-	b	-	長春 Changchun	53.6	11.0	WSW	2	10	SC	c	-
高知 Kōchi	62.0	16.5	-	1	0	-	b	-	天津 Tientsin	48.4	22.2	ESE	2	0	-	b	-
室戸 Muroto	61.4	14.8	W	6	0	-	b	-	青島 Tsingtau	51.2	19.6	SSW	11	0	-	b	-
和歌山 Wakayama	60.5	16.4	-	1	1	CS	b	-	上海 Shanghai	58.8	24.7	SE	6	0	-	b	-
潮岬 Siomisaki	61.1	15.5	WNW	6	0	-	b	-	拉薩 Rasazima	65.3	-	NW	3	4	SK	bc	-
大分 Ōita	62.0	15.5	NNW	2	0	-	b	-	地名	時刻	氣壓	風向	風力	氣溫	天氣		
松山 Matuyama	61.7	18.2	-	1	0	-	b	-	STATIONS	Time	Air Pressure	Wind	Force	Air Temp.	Weather.		
多度津 Tadotu	60.2	16.4	WSW	3	0	-	b	-	Hongkong	17	62.9	E	4	24	fair		
廣島 Hiroshima	60.6	17.6	-	1	0	-	b	-	Manila	15	58.1	SE	4	30	overcast		
岡山 Okayama	59.9	17.1	WSW	4	0	-	b	-	Appari	15	60.2	ENE	4	26	overcast		
大阪 Ōsaka	60.4	14.2	WNW	3	10	CS	c	-	Legaspi	15	58.1	NNE	4	30	overcast		
富江 Tomie	63.1	16.0	SW	8	0	-	b	-	Hilo	15	56.9	NE	5	30	overcast		
長崎 Nagasaki	63.6	16.1	SW	6	0	-	b	-	Surigao	15	57.2	NNE	2	28	overcast		
福岡 Fukuoka	62.0	17.8	S	5	0	-	b	-	Yap	15	56.0	NE	2	-	overcast		

天氣圖 WEATHER CHART.

THE CENTRAL METEOROLOGICAL OBSERVATORY OF JAPAN, TOKYO.



等壓線 Isobaric line	快晴 Clear	雪 Snow	軟風 Light Wind 2-4	烈風 Strong Gale 28-35 m.p.s.	颶風 Hurricane 40 >
等溫線 Isothermal line	晴 Fair	霧 Fog	和風 Moderate Wind 4-6	疾風 Strong Wind 15-20 m.p.s.	35-40
不連續線 Discontinuity	曇 Cloudy	雷雨 Thunder storm	疾風 Strong Wind 6-10	20-25	
	雨 Rain		強風 Gale 10-15	25-29	

明治廿七年三月七日第三種郵便物認可
昭和四年四月十九日發行

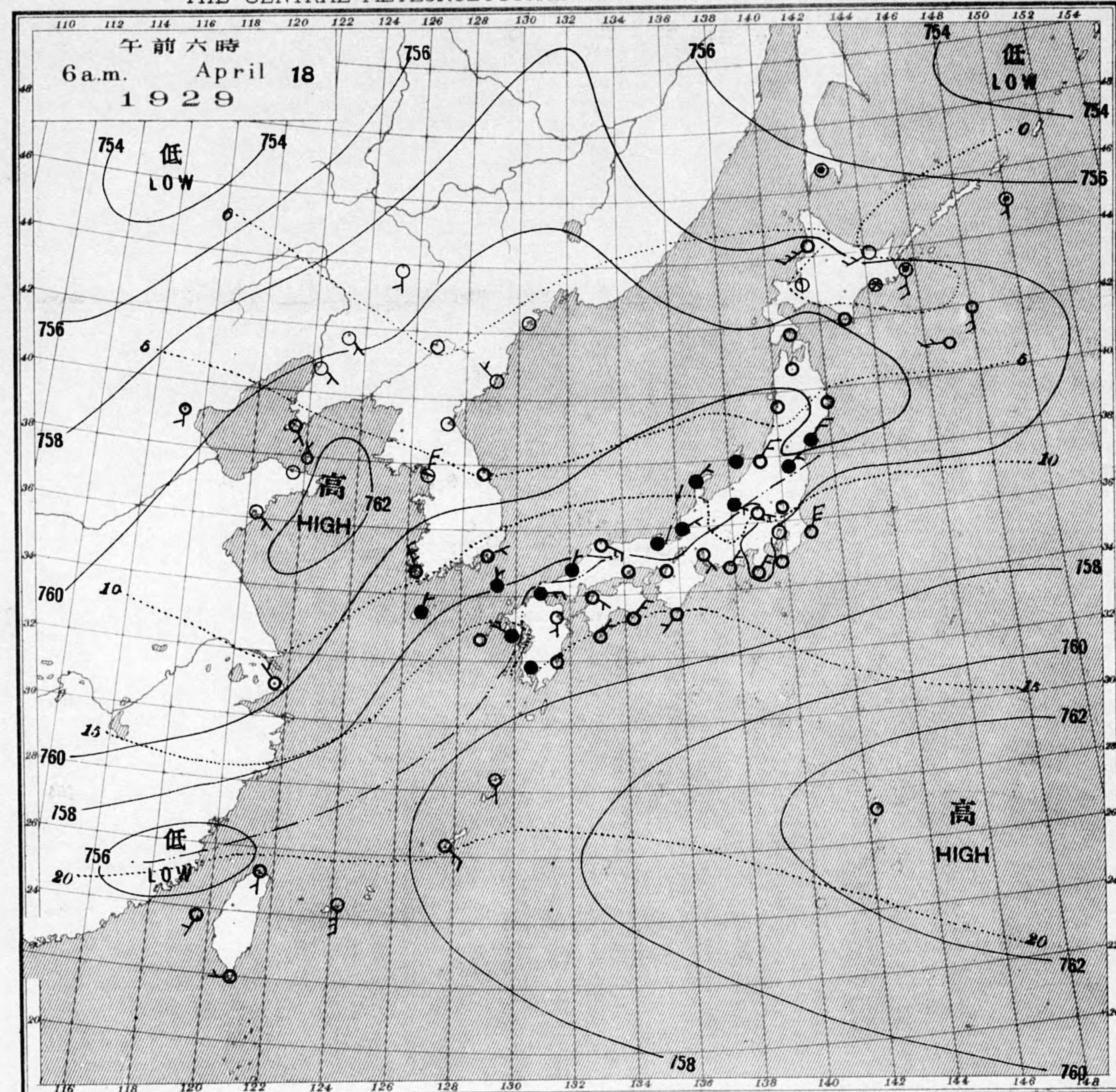
發行人 發行所
東京市神田區西小川町一丁目六番地 電話九百二八四四號

中央氣象臺

東京市神田區西小川町一丁目六番地 電話九百二八四四號
販賣印刷者合資會社 清華堂 (定價 郵稅共金五錢)

天氣圖 WEATHER CHART.

THE CENTRAL METEOROLOGICAL OBSERVATORY OF JAPAN, TOKYO.



天氣圖第一號

天氣豫報

第一區	南乃至東風	雲少雨
第二區	北乃至西風	全
第三區	全	全
第四區	全	全
第五區	南乃至東風	雲少雨
第六區	北乃至西風	全
第七區	全	全
第八區	南乃至東風	雲少雨
第九區	全	全

WEATHER FORECASTS

IS-E	cloudy with some rain
II-N-W	cloudy with some rain
III-N-W	cloudy with some rain
IV-N-W	cloudy with some rain
V-S-E	cloudy
VI-N-E	cloudy with some rain
VII-N-E	cloudy with some rain
VIII-S-E	cloudy
IX-S-E	cloudy



天氣概況

昨夜上海、東=アツク低氣壓ハスツカリ弱ク模様アスガ不
運濃霧ガ奥羽南部ガ西南西=東日本沿岸ア走リ
九州ガ西南西=曲ツテ東海=伸ビテ居リ又又
端=当ニ臺灣北部ガハコニ小サイ低氣壓ガ揺シツ
トアレ線上一各地ハ概テ雨トナツテ居リ又又
各地ハ南上=以高氣壓ガ馬鹿=頑強ツテ居リ又又
ツツ雨ヲ押シ居リ又又、ルツモ一般ニ曇天揚ガス朝
輝ハ北部ト北海道ガ所々暗ク居リ又又、温度ハ
一般ニ平年ガ多ク高目トナツテ居リ又又

東京豫報 TOKYO.

今晚ハ北東風量増シ小雨模様アリ
明日ハ北東風量増シ曇天候ニ過リ初ハ
小雨気味ニ成リ後ハ夜長方ニ向ス

四月拾七日午前六時各地観測表
OBSERVATIONS at 6 a.m. (135° M.S.T.) April 17 1929

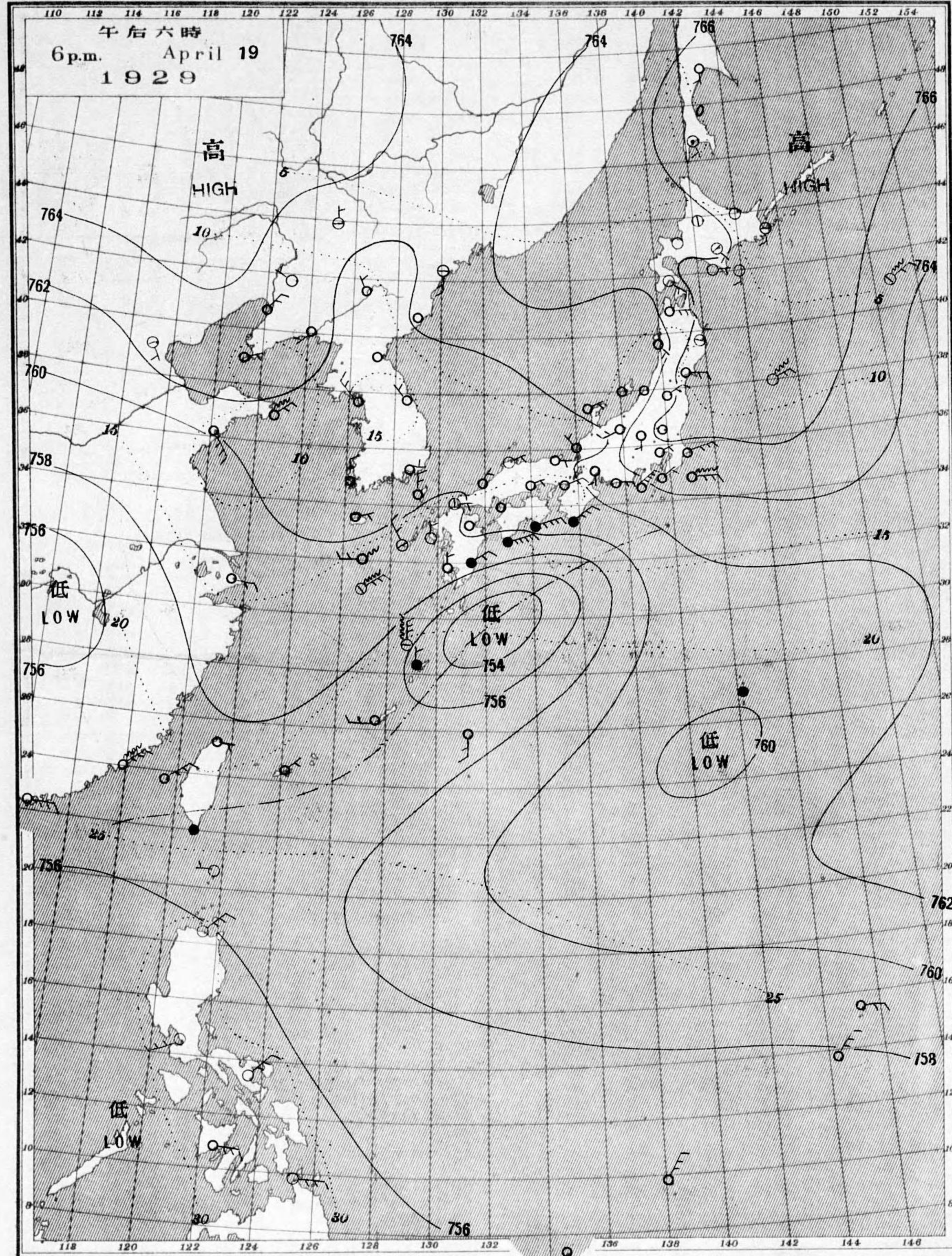
測候所	気温	湿度	風向	風速	雲量	天候	雨	測候所	気温	湿度	風向	風速	雲量	天候	雨	
STATIONS	Air Press.	Air Temp.	Wind	Vel.	Amt.	Form	Precip.	STATIONS	Air Press.	Air Temp.	Wind	Vel.	Amt.	Form	Precip.	
パラオ Palau	56.2	26.4	1	7	SK	bc	9	山形 Yamagata	56.4	15.8	SSE	5	10	SK	c	
恒春 Kōsyun	59.3	22.5	1	10	SK	c		秋田 Akita	56.8	9.0	WNW	5	10	N	r	
臺東 Taitō	59.7	21.0	NW	2	10	SK	c	水戸 Mito	55.8	9.1	1	10	SK	c		
臺南 Tainan	59.3	18.6	1	10	SK	c		金山 Kanayama	55.8	10.0	0	10	SK	c		
澎湖 Hōko	59.3	19.9	1	6	KC	bc		石巻 Isinomaki	55.4	13.3	N	4	10	SK	c	
臺北 Taihoku	59.9	16.2	0	0	SK	b		石巻 Isinomaki	56.0	11.3	1	10	S	c		
石垣 Isigakizima	60.7	21.5	SSE	5	0	SK	b	水戸 Mito	55.8	10.2	W	6	10	N	r	
那覇 Naha	62.0	17.5	SE	2	3	SK	c	盛岡 Morioka	54.9	8.4	WSW	3	10	SK	c	
那覇 Naha	62.8	14.0	S	2	10	SK	c	宮古 Miyako	56.0	8.7	NW	3	10	S	c	
那覇 Naha	62.5	10.2	WNW	2	4	C	bc	青森 Aomori	57.0	7.4	1	9	SK	c		
								函館 Hakodate								
宮崎 Miyazaki	61.8	11.6	1	10	C	c		青森 Suttu	54.8	5.6	WSW	3	10	S	c	
熊本 Kumamoto	62.6	10.9	1	7	K	bc		札幌 Sapporo	54.3	2.0	1	0	SK	b		
足利 Asizuri	61.3	14.9	W	3	3	CS	bc	羽幌 Haboro	54.1	0.7	SSE	3	0	b		
高知 Kōchi	61.0	7.7	1	1	C	bc		旭川 Asahigawa	54.0	1.7	0	3	S	bc		
室戸 Muroto	60.1	12.8	W	5	2	C	b	浦河 Urahawa	54.7	4.4	0	10	S	f		
徳島 Tokushima	60.3	8.0	NW	2	0	b		帯廣 Obihiro	54.7	4.4	1	10	SK	c		
和歌山 Wakayama	60.0	8.6	ENE	2	3	SK	bc	網走 Aburatsubo	54.3	0.0	0	9	SK	c		
潮崎 Siumisaki	60.0	17.0	WNW	4	9	SK	c	釧路 Kusurow	54.7	2.5	NE	5	10	SK	c	
大分 Ōita	61.4	10.1	0	2	C	b		根室 Nemuro	54.2	1.1	NNE	3	10	N	r	
松山 Matuyama	61.4	9.1	SSE	2	10	CS	c	紗那 Syana								
冬渡津 Tadotu	60.1	14.4	SW	2	10	CS	c	大泊 Ootomari	55.0	-0.6	S	2	10	S	f	
廣島 Hiroshima	60.9	9.1	1	7	CS	bc		歌島 Sikka	55.1	-0.4	SE	2	10	N	s	
岡山 Okayama	60.1	7.7	0	10	CS	c		釜山 Husan	59.1	13.3	1	10	CS	c		
神戸 Kobe	60.0	14.4	W	2	0	b		濟州島 Saisyūtō	59.0	13.2	SE	2	7	CS	bc	
大阪 Ōsaka	60.1	10.9	1	0	b			本浦 Moppo	59.0	11.0	1	10	CS	c		
京都 Kyōto	60.2	7.5	1	0	SK	b		仁川 Zinsen	59.6	7.3	SW	2	10	C	c	
八木 Yagi	60.0	6.9	1	0	b			江陵 Kōryō	60.2	10.6	0	10	SC	c		
富江 Tomie	61.2	17.2	WSW	3	9	SK	c	元山 Gensan	60.8	6.8	SW	2	10	C	c	
長崎 Nagasaki	61.9	17.6	SW	5	8	SK	c	天津 Tientsin	60.5	6.2	1	8	CS	c		
佐賀 Saga	61.9	12.2	1	10	C	c		天津 Tientsin	59.7	2.5	1	2	CS	b		
								天津 Tientsin								
福岡 Fukuoka	59.5	17.1	SE	4	10	CS	c	中江津 Tyūkōtin	62.0	-3.2	1	0	b			
藤原 Ituhara	59.5	17.1	0	10	S	c		龍岩津 Ryūganpo	62.5	4.8	N	2	4	CS	bc	
下関 Simonoseki	60.4	17.0	WSW	4	8	CS	c	大連 Dairen	63.7	6.7	WNW	4	6	CS	bc	
濱田 Hamada	59.6	17.9	SW	8	10	KC	c	營口 Yinkow	64.0	3.8	0	0	b			
津地 Sakai	59.3	17.8	WSW	4	7	SK	bc	奉天 Mukden	63.0	0.8	1	0	b			
宮津 Miyadu	59.6	10.0	1	0	b			長春 Changchun	61.3	-3.4	1	0	b			
津 Tu	59.1	11.9	NW	2	0	b		天津 Tientsin	64.2	8.6	1	2	CS	b		
津 Tu	59.2	8.4	0	6	SK	bc		青島 Tsingtau	61.7	10.0	N	6	10	SK	c	
岐阜 Gifu	59.5	9.1	1	1	C	b		上海 Shanghai	57.0	15.5	NW	3	10	SK	c	
名古屋 Nagoya	59.5	9.1	1	1	C	b										
瀬田 Hamamatu	59.5	13.1	W	2	0	b		ラサツ Rasazima								
長津島 Nagaturo	53.3	16.5	SW	8	2	K	d	大東島 Ōogazirizima	63.4	-	S	2	1	SK	b	
沼津 Numadu	57.6	17.1	WSW	4	10	CS	c									
横浜 Yokohama	56.0	15.4	SW	3	10	KC	c									
東京 Tōkyō	55.1	11.7	1	10	SC	c										
熊谷 Kumagaya	56.5	9.0	0	10	C	c										
布良 Mera	56.8	19.1	SW	9	3	C	bc									
舞子 Tyōsi	55.0	14.5	SW	5	10	CS	c									
八丈島 Hatidōyozima																
父島 Titizima	64.2	14.1	0	6	SK	bc										
筑波山 Tukubasan	58.2	13.0	SW	6	8	SC	c									
高山 Takayama	61.9	3.5	0	10	SC	c										
飯田 Iida	59.3	3.9	0	4	C	bc										
松本 Matsumoto	58.3	7.5	0	3	CS	bc										
長野 Nagano	58.4	7.0	1	0	b											
甲府 Kōfu	58.9	8.0	1	3	SC	bc										
前橋 Maebasi	55.7	14.1	N	6	6	SC	bc									
足尾 Asio	55.8	8.7	1	3	C	bc										
宇都宮 Utunomiya	56.7	7.8	0	10	CK	c										
福島 Fukushima	55.6	16.3	S	4	10	CK	c									
彦根 Hikone	59.8	7.5	0	0	C	b										
伊吹山 Ibukisan	60.2	7.9	NW	13	4	CS	bc									
飯井 Hukui	59.8	9.3	1	4	KC	bc										
金澤 Kanazawa	59.2	15.6	SW	6	10	N	c									
椿月 Minaduki	57.7	11.7	SW	7	10	N	c									
伏木 Husiki	59.2	13.5	SW	3	10	SK	c									
高田 Takata	58.6	7.3	1	4	CS	bc										
新潟 Niigata	57.9	13.8	SW	6	10	N	c									
相川 Aikawa	58.0	10.9	NW	2	10	SK	c									
天候 Weather																
記號 Notation																

天候 Weather 記號 Notation
Clear 晴 Fair 霽 Cloudy 曇 Rain 雨 Snow 雪 Fog 霧 Thunderstorm 雷

四月拾六日午後六時各地観測表
OBSERVATIONS at 6 p.m. (135° M.S.T.) April 16 1929

測候所	気温	湿度	風向	風速	雲量	天候	雨	測候所	気温	湿度	風向	風速	雲量	天候	雨	
STATIONS	Air Press.	Air Temp.	Wind	Vel.	Amt.	Form	Precip.	STATIONS	Air Press.	Air Temp.	Wind	Vel.	Amt.	Form	Precip.	
パラオ Palau	56.6	27.9	1	7	CS	bc		仁川 Zinsen	57.2	10.9	WSW	8	10	C	c	
恒春 Kōsyun	60.8	24.6	ENE	4	9	KC	c	江陵 Kōryō	55.3	14.0	N	3	10	CS	c	
澎湖 Hōko	60.6	24.5	NNW	3	0	b		元山 Gensan	54.1	14.8	0	10	SC	c		
臺北 Taihoku	60.6	26.2	NW	3	1	SK	b	天津 Tientsin	55.6	9.2	1	10	SK	c		
石垣 Isigakizima	62.1	23.7	S	4	0	b		龍岩津 Ryūganpo	54.8	11.8	SSE	4	9	SK	c	
那覇 Naha	63.1	21.3	SSW	5	0	SK	b	中江津 Tyūkōtin	57.1	12.5	NW	3	3	C	bc	
那覇 Naha	63.4	22.0	N	2	0	SK	b	大連 Dairen	58.1	14.0	N	3	10	SK	c	
那覇 Naha	63.1	20.7	WNW	3	1	K	b	營口 Yinkow	60.9	12.7	NNW	7	10	KC	c	
那覇 Naha	61.4	22.3	WSW	6	0	b		奉天 Mukden	60.7	14.8	NNE	6	10	KC	c	
那覇 Naha	62.8	18.9	SW	3	3	K	bc									
足利 Asizuri	61.3	18.7	W	7	0	SK	b	長春 Changchun	58.3	10.4	NW	3	4	SK	bc	
高知 Kōchi	61.1	18.3	ESE	2	0	b		天津 Tientsin	60.4	14.6	SSE	3	10	SK	c	
室戸 Muroto	61.1	16.0	W	5	0	b		青島 Tsingtau	56.1	20.0	NE	7	10	CS	c	
和歌山 Wakayama	60.2	19.0	SW	4	0	b		上海 Shanghai	56.4	26.9	ESE	3	0	b		
潮崎 Siumisaki	61.2	17.2	WNW	3	0	b		ラサツ Rasazima								
大分 Ōita	61.1	17.2	NNE	1	0	C	b	大東島 Ōogazirizima	64.9	-	ESE	3	0	SK	b	
松山 Matuyama	61.0	19.7	0	0	C	b										
多度津 Tadotu	59.7	21.2	SW	3	1	C	b									
廣島 Hiroshima	59.7	20.9	SW	3	2	C	b									
岡山 Okayama	59.3	22.2	WSW	3	0	b										
大阪 Ōsaka	59.9	16.2	W	3	0	b		大東島 Ōogazirizima	63.4	-	S	2	1	SK	b	
富江 Tomie	61.6	18.8	SW	4	0	b										
長崎 Nagasaki	62.4	18.7	S	5	0	b										
福岡 Fukuoka	61.0	20.8	S	4	0	CK	b									
下関 Simonoseki	60.4	20.0	WNW	3	1	C	b									
濱田 Hamada	59.6	18.2	SW	12	4	CS	bc									
津地 Sakai	57.8	19.5	WSW	9	6	CK	bc									
宮津 Miyadu	57.9	17.7	SW	3	0	b										
名古屋 Nagoya	59.3	20.7	SSE	2	0	b										
濱松 Hamamatu	59.4	17.5	SW	3	0	b		松江 Matsuyama	59.2	17.0	SW	9	0	K	b	
長津島 Nagaturo	59.2	17.0	SW	9	0	K	b	横濱 Yokohama	55.5	21.4	SW	10	0	b		
前橋 Maebasi	55.5	19.1	S	2	0	b		東京 Tōkyō	55.6	19.1	S	2	0	b		
宇都宮 Utunomiya	57.2	17.4	SW	15	0	b		布良 Mera	57.2	17.4	SW	15	0	b		
舞子 Tyōsi	56.3	16.1	SSW	6	0	b		舞子 Tyōsi	56.3	16.1	SSW	6	0			

天氣圖
WEATHER CHART.
THE CENTRAL METEOROLOGICAL OBSERVATORY OF JAPAN, TOKYO.



午後六時
6 p.m. April 19
1929

明治廿七年三月七日第三種郵便物認可
昭和四年四月二十日發行

發行人 發行所
東京市麹町區竹橋町壹番地

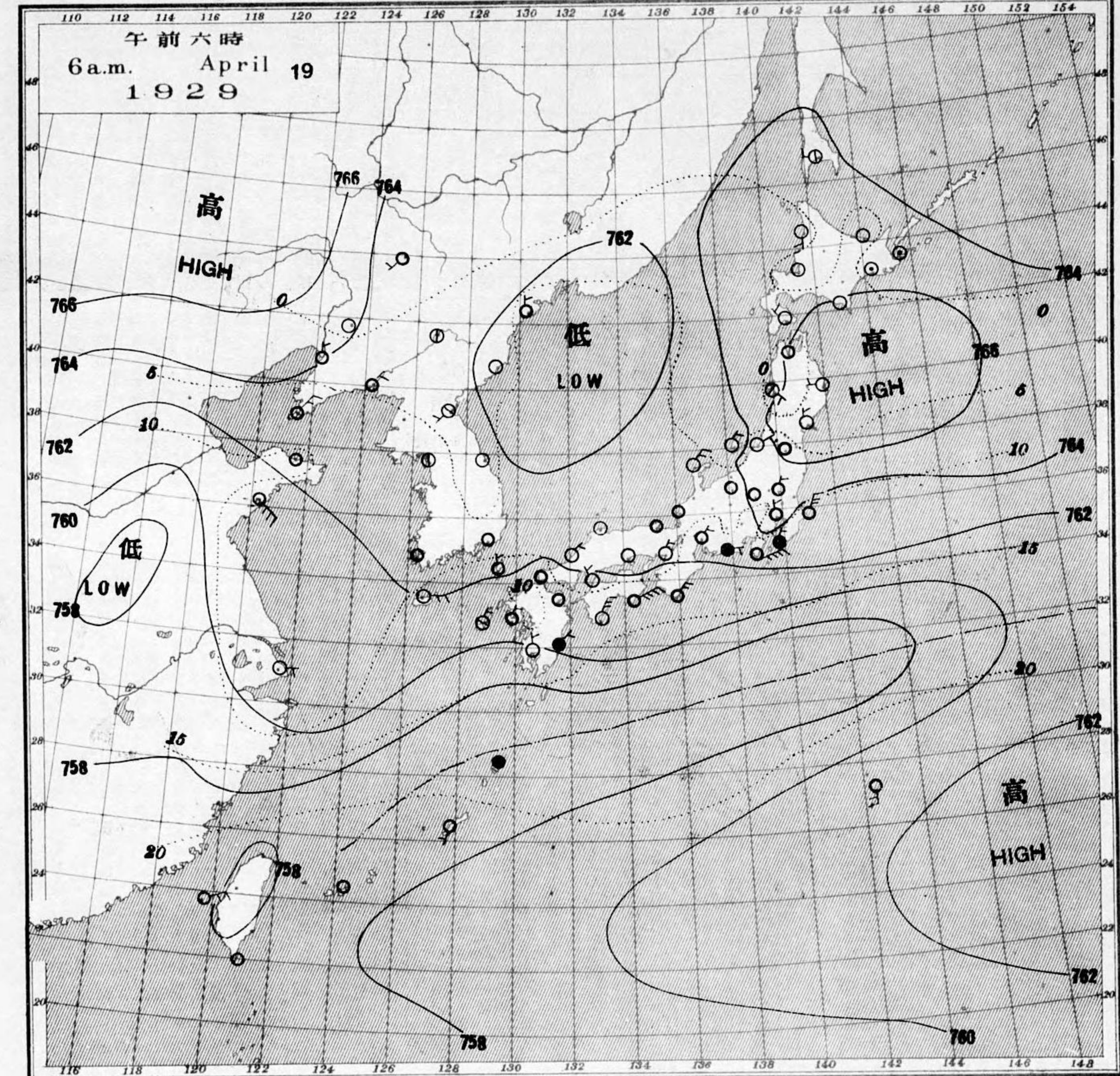
中央氣象臺

東京市神田區西小川町一丁目六番地 電話九段二八四四番
販賣印刷者合資會社 清華堂 (定價郵稅共全五錢)

等壓線 Isobaric line	快晴 Clear	雪 Snow	軟風 Light Wind 2-4 m.p.s.	烈風 Strong Gale 15-20 m.p.s.	颶風 Hurricane 29-35 m.p.s.
等溫線 Isothermal line	晴 Fair	霧 Fog	和風 Moderate Wind 4-6 m.p.s.	疾風 Strong Wind 6-10 m.p.s.	強風 Gale 10-15 m.p.s.
不連續線 Discontinuity	曇 Cloudy	雷雨 Thunder storm	疾風 Strong Wind 6-10 m.p.s.	強風 Gale 10-15 m.p.s.	強風 Gale 10-15 m.p.s.
	雨 Rain				

波ノ模様: ~海面穏当; ~ウネリ列; ~波少シ; ~波可なり; ~波稍高シ; ~波甚高シ; ~暴浪
記号ナハ海面平均ナリ

天氣圖
WEATHER CHART.
THE CENTRAL METEOROLOGICAL OBSERVATORY OF JAPAN, TOKYO.



午前六時
6 a.m. April 19
1929

天氣圖第一〇九號

天氣豫報

第一區 南乃至東ノ風	曇少雨
第二區 北乃至東ノ風	全
第三區 全	天氣悪クナル
第四區 全	全
第五區 全	曇雨模様
第六區 全	曇少雨
第七區 全	晴右曇
第八區 南乃至東ノ風	全
第九區 全	全

WEATHER FORECASTS

I S-E	cloudy with some rain
II N-E	cloudy with some rain
III N-E	changeable
IV N-E	changeable
V N-E	cloudy, likely to rain
VI N-E	cloudy with some rain
VII N-E	fair, cloudy later
VIII S-E	fair, cloudy later
IX S-E	fair, cloudy later

天氣概況
大シテ強イ低氣壓ハアリマセカ太平洋上ニ日本島ニ沿テ氣壓ノ低イ谷ガアリマス。關東カラ西ノ各地ハ一般ニ曇天勝テ東海道九州南部等ハ雨ヲ降テ居リマス。而シテ瀨戸内、關西方面ガケハ晴レテ居リマス。高氣壓ハ奥羽東部ト其ノ東洋ニシテ六六耗ノモカモシテ東北、北海道ハスナリ晴レテ居リマス。其ノ他支那揚子江中流域ノ北方ハ小シイ低氣壓ガアル模様ダス。カクシテ連シテハ今晚頃ハ支那東海ニ強クシマセカソナレバ天氣ハ又變シレマス。溫度ハ一般ニ今年並ニナリテ居リマス。

東京豫報 TOKYO.
今晚ハ北東ノ風雲リ勝ナルモ時雨模様アリ
明日モ北寄リ風惡シク天候ガ曇リ勝テ少小雨氣味アリ

四月拾八日午前六時各地觀測表
OBSERVATIONS at 6am. (135° M.S.T.) April 181929

Table with multiple columns for station names, air pressure, temperature, wind direction and speed, clouds, and weather. Includes sub-tables for ships and stations.

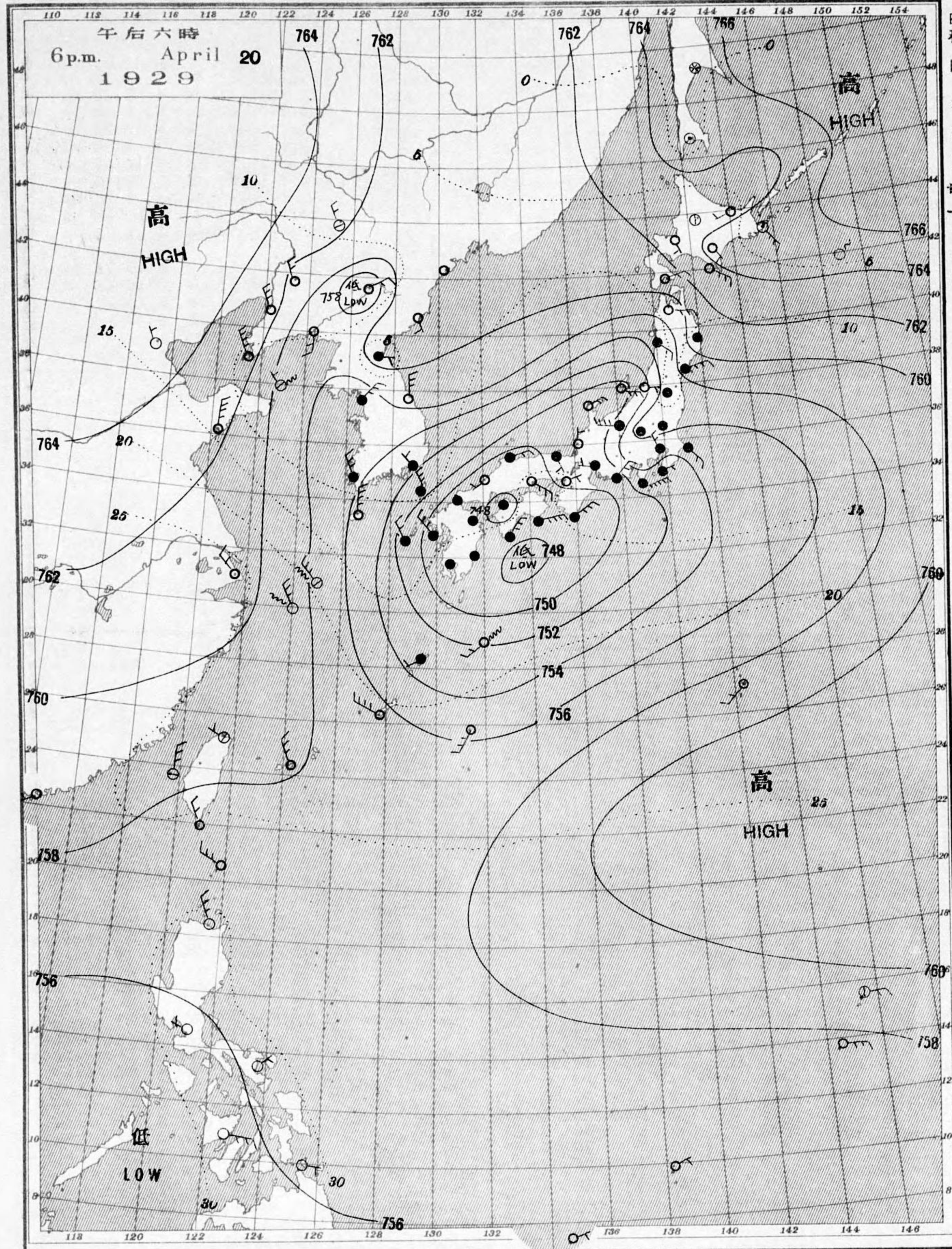
天氣 Weather 快晴 Clear 晴 Fair 曇 Cloudy 雨 Rain 雪 Snow 霧 Fog 雷雨 Thunderstorm
記號 Notation bc c r s f t

四月拾七日午後六時各地觀測表
OBSERVATIONS at 6pm. (135° M.S.T.) April 17 1929

Table with multiple columns for station names, air pressure, temperature, wind direction and speed, clouds, and weather. Includes sub-tables for ships and stations.

天氣 Weather 快晴 Clear 晴 Fair 曇 Cloudy 雨 Rain 雪 Snow 霧 Fog 雷雨 Thunderstorm
記號 Notation bc c r s f t

天氣圖
WEATHER CHART.
THE CENTRAL METEOROLOGICAL OBSERVATORY OF JAPAN. TOKYO.



等壓線 Isobaric line ○ 快晴 Clear ⊗ 雪 Snow
 等溫線 Isothermal line ○ 晴 Fair ⊙ 霧 Fog
 不連續線 Line of Discontinuity ☁ 曇 Cloudy ⚡ 雷雨 Thunder storm
 ● 雨 Rain ⚡ 強風 Gale 10-15 25-29 40 <

波、模様：〰 海面穏静ナリ；〰〰 波ナリ；〰〰〰 浪ナリ；〰〰〰〰 浪稍高シ；〰〰〰〰〰 浪甚高シ；〰〰〰〰〰〰 浪甚高シ
 記号+海面平穏ナリ。

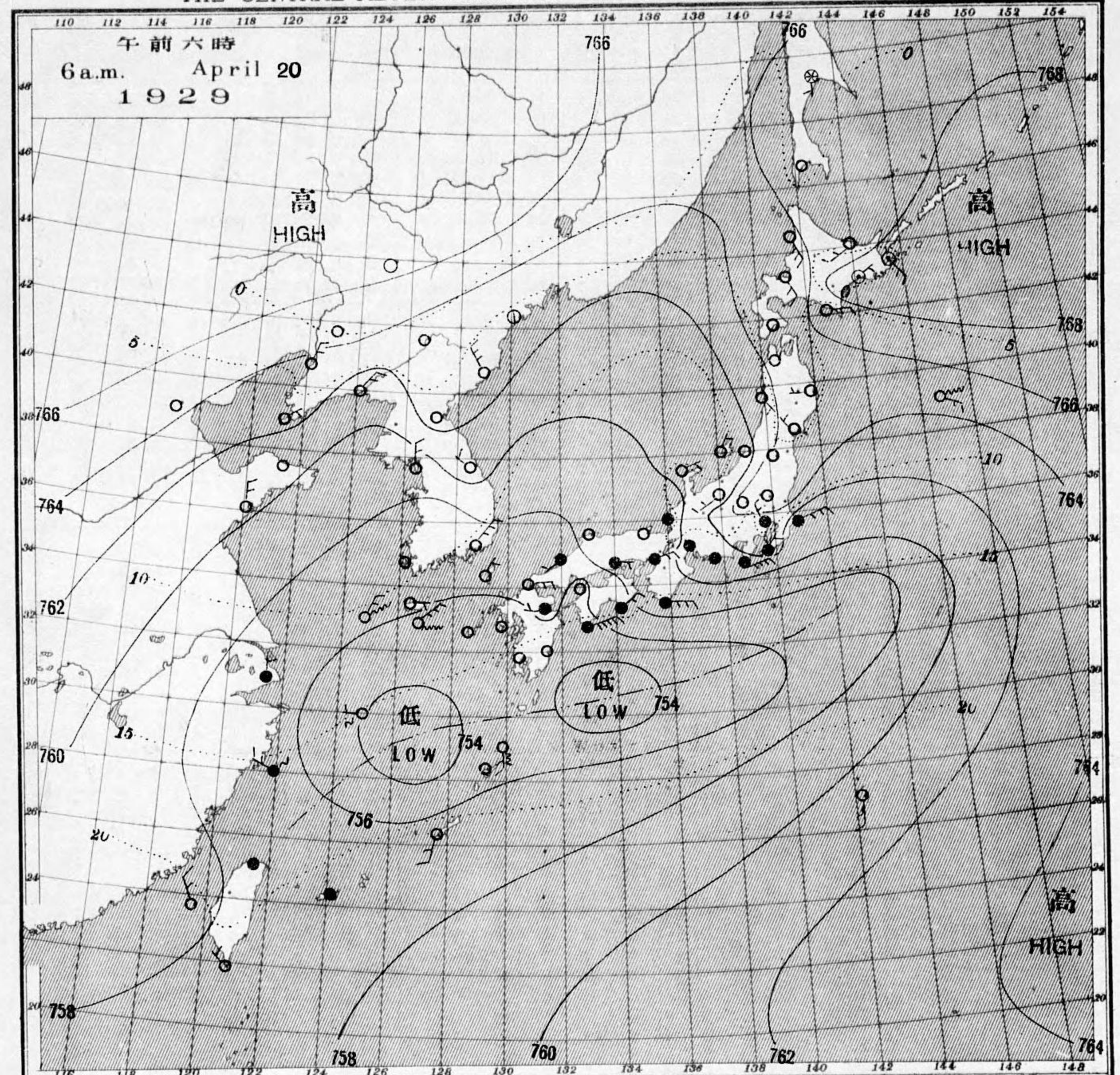
明治廿七年三月七日第三種郵便物認可
 昭和四年四月廿一日發行

發行人 發行所
 東京市麹町區區役所對面

中央氣象臺

東京市神田區西小川町一丁目六番地 電話九段二八四四番
 販賣印刷者合資會社 清華堂 (定價郵稅共金五錢)

天氣圖
WEATHER CHART.
THE CENTRAL METEOROLOGICAL OBSERVATORY OF JAPAN. TOKYO.



天氣豫報

第一區	南方至西風	曇少雨
第二區	北方至東風	曇
第三區	全	全
第四區	全	全
第五區	全	全
第六區	全	曇少雨
第七區	全	雨後曇
第八區	南方至東風	曇少雨
第九區	全	曇

WEATHER FORECASTS

I S-W	cloudy with some rain
II N-E	cloudy
III N-E	cloudy
IV N-E	cloudy
V N-E	cloudy
VI N-E	cloudy with some rain
VII N-E	rainy, cloudy later
VIII S-E	cloudy with some rain
IX S-E	cloudy



天氣概況
 低氣壓ハ七五兩度ヲ主佐沖ト支那東海トニテ、高氣壓ハ七六八兩度ヲ北海道、東ト滿洲トニテ、此ノ間ニ北海道及滿洲ハ一般ニ晴レ又ハ薄雲ヲナラセリ、日本四地ハ一般ニ曇天ヲ九州西部、關東、トナス、雨トナリ、又九州東部、關東、トナリ、又、溫度ハ東海道、關西、各地ハ、平均ヨリ多少高クナリ、

東京豫報 TOKYO.
 今晚ハ北東風、雨、降、止、シ、温度低レ、明日ハ北東風、曇、雨、降、シ、多少、小雨、降、ル、

四月拾九日午前六時各地觀測表
OBSERVATIONS at 6 a.m. (135° M.S.T.) April 19 1929

測候所 STATIONS	氣壓 Air Press. mm. 700+	氣溫 Air Temp. °C	風向風速 Wind		雲量雲形 Clouds		天氣 Weather	雨量 Precip. mm. (7)			
			Direction	Velocity	Amount	Form					
Palau	57.1	26.2	ENE	2 10	CS	c	-	-			
Kōsūn	57.8	20.8	-	1 10	KC	c	-	-			
Taitō	57.8	21.9	-	1 10	SK	c	-	-			
Tainan	58.3	20.2	NNE	3 10	N	r	1	-			
Hōko	57.1	21.9	ENE	4 10	SK	c	4	-			
Taihoku	57.7	20.5	-	0 10	SK	c	37	-			
Isigakizima	56.8	20.8	SSW	2 10	S	c	24	-			
Naha	56.6	18.6	-	0 10	N	r	15	-			
Naze	56.6	18.6	-	0 10	N	r	15	-			
Kagosima	59.6	13.2	N	2 2	SK	b	43	-			
Miyazaki	60.4	14.8	NE	2 10	N	r	13	-			
Kumamoto	60.9	8.2	-	1 10	S	f	17	-			
Asizuri	60.5	14.9	NNE	6 0	N	b	11	-			
Kōti	61.2	10.2	-	1 2	CK	b	2	-			
Muroto	60.8	12.1	ENE	11 10	SK	c	6	-			
Tokusima	62.7	9.5	-	1 10	CK	c	5	-			
Wakayama	61.2	10.2	-	0 4	KC	bc	2	-			
Siomisaki	61.0	14.2	NE	5 10	SK	c	2	-			
Ooita	62.7	13.1	-	0 10	N	c	6	-			
Matuyama	61.3	8.1	NNW	2 0	SK	b	14	-			
Tadutu	62.1	9.8	-	1 0	SK	b	6	-			
Hirosima	62.5	9.5	N	2 8	SK	c	4	-			
Okayama	62.6	6.8	-	1 0	-	b	4	-			
Kōbe	62.0	9.3	NNE	2 0	-	b	1	-			
Oosaka	62.2	10.0	NNE	3 0	-	b	-	-			
Kyōto	62.7	7.5	-	1 9	SK	c	-	-			
Yagi	62.0	9.1	-	0 0	SK	b	3	-			
Tomie	60.6	12.8	NNE	3 4	C	bc	1	-			
Nagasaki	60.8	10.9	NNE	2 10	S	c	6	-			
Saga	61.0	10.0	-	1 1	SK	b	6	-			
Hukuoka	61.8	7.6	-	0 8	S	f	19	-			
Ithara	62.2	12.0	N	3 10	N	c	-	-			
Simonoseki	61.8	12.0	-	1 10	SK	c	16	-			
Hamada	63.5	6.7	ENE	2 0	SK	b	3	-			
Sakai	63.2	8.7	-	0 4	SK	bc	2	-			
Miyadu	63.1	6.0	-	1 9	SK	c	6	-			
Tu	62.3	11.6	-	0 10	S	c	2	-			
Gihu	63.2	11.3	-	0 10	SK	c	-	-			
Nagoya	62.7	11.5	NE	2 10	SK	c	1	-			
Hamamatu	62.7	12.3	E	2 10	N	r	3	-			
Nagaturo	62.5	12.0	ENE	11 10	KN	c	4	-			
Numadu	63.4	11.9	ESE	3 10	N	r	9	-			
Yokohama	64.9	9.7	N	5 10	S	c	4	-			
Tōkyō	65.0	9.6	N	3 10	SK	c	4	-			
Kumagaya	65.0	10.1	-	1 10	SK	c	4	-			
Mera	63.6	10.8	NNE	3 10	N	r	8	-			
Tyōsi	63.9	11.8	NNE	3 10	N	c	6	-			
Hatidyōzima	60.6	22.4	S	5 10	N	c	-	-			
Titizima	60.6	22.4	S	5 10	N	c	-	-			
Tukubasan	65.4	3.6	ENE	9 10	N	c	4	-			
Takayama	63.9	5.5	-	0 10	N	c	8	-			
Iida	62.9	9.0	-	0 10	SK	c	4	-			
Matumoto	64.2	5.8	-	0 10	SK	c	3	-			
Nagano	63.5	6.5	-	0 10	N	c	3	-			
Kōhō	63.5	11.1	-	1 10	SK	c	6	-			
Maebasi	64.6	9.8	-	0 10	SK	c	9	-			
Asio	64.9	5.8	-	0 10	N	c	8	-			
Utonomiya	65.1	8.4	NNE	2 10	SK	c	6	-			
Hukushima	66.5	5.1	-	1 10	S	c	3	-			
Hikone	62.6	10.0	-	1 10	SK	c	-	-			
Ibukisan	63.2	3.8	SE	9 10	S	c	1	-			
Hukui	62.3	9.4	-	0 10	SK	c	6	-			
Kanazawa	63.3	7.2	E	2 10	S	c	10	-			
Minaduki	63.2	6.3	NE	4 0	-	b	2	-			
Husiki	63.3	8.9	NE	3 10	SC	c	12	-			
Takata	64.1	2.7	-	0 0	-	b	8	-			
Niigata	64.3	5.8	NNE	2 0	-	b	1	-			
Aikawa	63.5	4.5	NE	2 0	-	b	1	-			
Yamagata	66.4	0.4	-	1 0	-	b	-	-			
Akita	65.7	-1.1	SE	2 7	C	bc	-	-			
Mito	64.4	7.9	NE	7 10	SK	c	1	-			
Kanayama	66.1	2.1	N	3 0	-	b	4	-			
Isinomaki	66.7	-0.8	-	0 1	KC	bc	-	-			
Midusawa	66.9	-1.4	-	1 4	CK	bc	-	-			
Morioka	66.1	1.3	W	3 2	CS	b	-	-			
Miyako	66.0	-0.2	-	0 10	SC	c	-	-			
Aomori	65.9	0.8	NW	2 0	-	b	-	-			
Hakodate	65.7	-0.3	SSW	3 2	C	b	-	-			
Sapporo	65.7	-1.5	-	1 0	-	b	-	-			
Haboro	65.2	1.9	S	4 0	S	b	-	-			
Asahigawa	65.8	-2.3	-	0 0	S	b	-	-			
Urakawa	66.0	1.7	-	1 0	-	b	-	-			
Obihiro	65.5	0.8	-	1 0	-	b	-	-			
Abasiri	64.4	2.6	-	1 0	-	b	-	-			
Kusiro	65.5	-3.0	-	0 10	S	f	-	-			
Nemuro	64.7	-0.3	-	0 10	S	f	-	-			
Syana	64.7	-0.3	-	0 10	S	f	-	-			
Otomari	64.7	-0.6	W	2 4	SK	bc	-	-			
Sikka	64.0	-3.8	-	1 8	S	c	3	-			
Husan	62.5	5.5	-	0 10	C	c	-	-			
Saisyūtō	62.0	10.9	E	4 7	SK	bc	-	-			
Moppo	62.2	8.4	-	0 10	CS	c	-	-			
Ithara	62.8	8.2	-	1 7	CS	bc	-	-			
Zinsen	62.2	1.5	-	0 2	CS	b	-	-			
Kōryō	62.6	3.7	SW	2 6	CK	bc	-	-			
Gensan	61.9	4.2	-	1 0	SK	b	-	-			
Zyōsin	61.9	5.7	N	2 8	SK	c	-	-			
Yūki	61.9	5.7	N	2 8	SK	c	-	-			
Tyūkōtin	63.2	1.0	-	1 3	SK	bc	1	-			
Ryūganpo	63.4	4.7	NE	3 10	CS	c	-	-			
Dairen	63.7	8.5	NE	5 10	SK	c	-	-			
Yinkow	64.8	2.2	N	2 8	KC	c	-	-			
Mukden	64.6	-1.3	-	1 0	-	b	-	-			
Changehun	63.7	-1.4	SW	2 10	SC	c	-	-			
Tientsin	63.8	9.7	-	1 7	KC	bc	-	-			
Tsingtau	61.8	9.2	SE	6 10	SK	c	-	-			
Shanghai	60.9	9.6	E	2 0	-	b	-	-			
Rasazima	60.9	9.6	E	2 0	-	b	-	-			
Ooagarizima	58.8	-	SE	2 10	CS	c	0-10	-			
船名		東經	北緯	氣壓	風向	風力	天氣				
SHIP.		E Long.	N Lat.	Air Pressure 700+	Wind ③	Force	Weather				
Kinkai Yamato m		125	28	53.9	NNE	4	c				
Siragi maru		130	34	60.0	ENE	3	b				
Yoneyama maru		146	40	61.0	W	1	bc				
Tokuzuyu maru		130	35	61.5	NE	2	b				
Tainan maru		129	28	54.4	SSE	1	r				
Penang maru		127	28	53.9	NE	5	c				
NYK Shanghai m		128	32	61.0	E	4	c				
Tyōan maru		120	38	62.5	NE	5	c				
Koma maru		129	35	63.0	W	4	bc				
Alabama maru		148	39	58.2	N	3	c				
OSK Tyōkō m		123	37	61.0	NW	1	c				
觀測所		時刻	氣壓	風向	風力	氣溫	天氣				
STATIONS		Time	Air Pressure 700+	Wind ③	Air Temp.	Weather					
Hongkong		17	55.1	W	2	29	overcast				
Manila		15	54.8	SE	4	34	fair				
Appari		15	54.5	NE	4	30	fair				
Legaspi		15	55.1	NE	4	32	overcast				
Hilo		15									
Surigao		15	54.8	-	0	27	overcast				
Yap		15	55.1	NE	4	-	overcast				
Guam		15	55.7	E	4	-	overcast				
Basco		15	55.1	E	4	30	fair				
Wladiwostock		7	61.3	-	0	-	-				
Nikolaievsk		7	58.9	SE	2	-	-				
Harbin		7	59.2	-	0	-	-				
Tsitahar		7	57.4	NE	3	-	-				
Khabarovsk		7	56.3	W	3	-	-				
Manchuria		7	62.2	NE	4	-	-				
Irkutsk		7	70.0	NW	1	-	-				
Kloster-Kamp		7	57.2	NE	2	-	-				
Alexandrovsk		7	56.4	-	0	-	-				
Chita		7	67.0	N	2	-	-				
Wladiwostock		13	60.7	S	2	-	-				
Harbin		13	55.9	W	5	-	-				
Tsitahar		13	57.1	E	4	-	-				
Khabarovsk		13	58.8	NE	4	-	-				
Blagovestchensk		13	58.9	NE	4	-	-				
Manchuria		13	63.0	NE	4	-	-				
Alexandrovsk		13	57.3	N	7	-	-				
Tchernyaev		13	60.5	-	0	-	-				

四月拾日午前六時各地觀測表
OBSERVATIONS at 6a.m. (135° M.S.T.) April 20 1929

測候所 STATIONS	氣壓 Air Press. mm. 700+	氣溫 Air Temp. °C	風向		風速		雲量	雲形	天氣	雨量 Precip. mm. (1)
			Dir.	Vel.	Dir.	Vel.				
パラオ Palau	57.0	26.4	ESE	2	9	CS	c	1		
恒春 Kōsyun	57.3	22.0	NW	2	10	SK	c	4		
臺東 Taitō	56.0	20.5	NNW	2	9	SK	c	2		
臺南 Tainan	58.4	21.5	-	1	10	N	r	3		
澎湖 Hōko	58.7	20.7	NNW	4	10	SK	r	-		
臺北 Taihoku	57.5	17.8	-	1	10	N	r	14		
石垣 Isigakizima	56.6	21.1	-	0	10	N	r	1		
那覇 Naha	56.1	21.0	SSW	4	10	SK	c	-		
名瀨 Naze	55.8	18.2	-	1	10	SK	c	1		
鹿児島 Kagosima	55.3	15.4	-	1	10	SC	c	3		
高崎 Miyazaki	55.4	15.2	-	1	10	SK	c	9		
熊本 Kumamoto	55.7	11.8	-	0	10	SK	c	r		
足摺 Asizuri	55.2	16.1	ESE	15	10	N	r	15		
高知 Kōti	57.0	14.4	-	1	10	N	r	6		
室戸 Muroto	57.0	12.8	NE	4	10	N	r	31		
徳島 Tokushima	58.7	12.8	-	1	10	N	r	18		
和歌山 Wakayama	58.0	13.6	-	1	10	SK	c	20		
潮岬 Siomisaki	58.2	15.0	E	6	10	N	r	36		
大分 Ōita	57.1	12.3	W	2	10	N	r	2		
松山 Matuyama	55.7	12.8	-	1	10	SC	c	-		
多度津 Tadotu	57.5	14.0	NE	2	10	N	c	-		
廣島 Hiroshima	57.6	13.9	-	1	10	N	c	r		
岡山 Okayama	58.5	13.6	E	2	10	N	c	1		
神戸 Kōbe	58.7	13.2	E	6	10	N	r	-		
大阪 Ōsaka	58.7	13.3	ESE	5	10	N	r	8		
京都 Kyōto	59.6	13.9	ESE	2	10	N	r	6		
八木 Yagi	59.0	13.3	-	1	10	N	r	8		
富江 Tomie	55.8	14.5	-	1	10	SC	c	-		
長崎 Nagasaki	55.7	12.5	-	1	10	SK	c	-		
佐賀 Saga	55.8	12.2	-	1	10	CS	c	-		
福岡 Fukuoka	56.5	9.6	-	0	10	KC	c	-		
藤原 Ituhara	57.3	12.2	NNE	3	10	S	c	-		
下関 Simonoseki	56.9	12.8	E	4	10	SK	c	-		
濱田 Hamada	56.9	10.9	SW	2	10	N	c	1		
境 Sakai	59.1	12.2	-	0	10	SK	c	-		
宮津 Miyadu	59.0	11.3	-	1	10	SK	c	-		
津 Tu	60.3	12.9	SE	2	10	N	c	24		
岐阜 Gifu	60.8	13.0	-	0	10	N	r	3		
名古屋 Nagoya	60.9	12.3	-	1	10	N	r	5		
瀬尾 Hamamatu	60.7	12.6	-	1	10	N	r	19		
長津島 Nagaturo	61.0	11.9	ESE	10	10	N	r	5		
沼津 Numadu	62.3	11.0	E	2	10	N	r	6		
横濱 Yokohama	63.3	9.3	NNW	6	10	N	r	6		
東京 Tōkyō	63.8	9.9	NNW	4	10	N	r	1		
鎌倉 Kamagaya	64.4	10.2	-	1	10	SK	c	-		
布良 Mera	62.0	10.6	NNE	3	10	N	r	2		
銚子 Tyōsi	61.9	13.4	ESE	9	10	N	r	-		
八丈島 Hatidzōzima	60.6	22.7	S	4	10	N	c	24		
父島 Titizima	60.6	22.7	S	4	10	N	c	24		
筑波山 Takubasan	64.5	5.8	LNE	8	10	S	f	-		
高山 Takayama	61.4	10.0	-	0	10	N	c	r		
飯田 Iida	61.7	10.4	-	0	10	N	r	1		
松本 Matumoto	62.9	8.2	-	0	10	SC	c	-		
長野 Nagano	61.7	9.5	SW	5	10	N	c	-		
甲府 Kōfu	63.3	9.8	-	0	10	N	c	-		
前橋 Maebasi	64.0	9.8	-	1	10	SK	c	-		
定尾 Asio	64.0	6.2	-	0	10	S	f	-		
宇都宮 Utanomiya	64.3	9.1	-	0	10	SK	c	-		
福島 Fukuima	65.5	5.5	-	0	10	SK	c	-		
彦根 Hikone	59.8	11.3	-	1	10	N	r	6		
伊吹山 Ibukisan	59.3	6.2	SE	15	10	N	r	5		
福井 Fukui	59.4	11.0	-	0	10	N	r	1		
金澤 Kanazawa	59.6	9.8	E	5	10	SC	c	-		
梓月 Minaduki	61.1	8.9	ESE	2	10	SK	c	-		
伏木 Husiki	60.7	9.2	-	0	10	SK	c	-		
高田 Takata	61.0	11.3	SSW	3	10	SC	c	-		
新潟 Niigata	61.6	9.0	-	0	10	SC	c	-		
相川 Aikawa	61.1	10.3	NNE	2	10	SC	c	-		

天氣 Weather 快晴 Clear 晴 Fair 曇 Cloudy 雨 Rain 雪 Snow 霧 Fog 雷雨 Thunderstorm
 記號 Notation b c bc c r s f t


四月拾九日午後六時各地觀測表
OBSERVATIONS at 6p.m. (135° M.S.T.) April 19 1929

測候所 STATIONS	氣壓 Air Press. mm. 700+	氣溫 Air Temp. °C	風向		風速		雲量	雲形	天氣	雨量 Precip. mm. (2)
			Dir.	Vel.	Dir.	Vel.				
パラオ Palau	56.6	27.0	-	1	10	CS	c	1		
恒春 Kōsyun	57.4	23.0	-	0	10	N	r	4		
澎湖 Hōko	57.3	22.5	NE	6	10	SK	c	-		
臺北 Taihoku	57.9	19.4	E	3	10	SK	c	-		
石垣 Isigakizima	57.3	22.3	NE	3	10	SC	c	-		
那覇 Naha	57.0	22.2	W	2	10	N	r	-		
鹿児島 Kagosima	55.8	22.2	N	4	10	N	c	4		
宮崎 Miyazaki	59.1	15.0	NE	3	10	N	r	-		
熊本 Kumamoto	58.1	20.1	NNE	2	9	SK	c	-		
足摺 Asizuri	58.8	16.3	ESE	16	10	N	r	-		
高知 Kōti	60.3	18.0	-	1	10	SK	c	-		
室戸 Muroto	60.2	12.8	ESE	12	10	N	r	3		
徳島 Tokushima	60.6	15.3	-	0	10	SK	c	-		
潮岬 Siomisaki	61.5	13.7	NE	8	10	N	r	2		
大分 Ōita	60.3	15.2	-	0	10	KC	c	-		
松山 Matuyama	60.0	16.2	-	1	10	N	c	-		
多度津 Tadotu	59.9	15.1	NNE	4	10	KC	c	-		
廣島 Hiroshima	60.0	16.3	WSW	2	7	SK	bc	-		
岡山 Okayama	60.6	17.2	ESE	2	9	SK	c	-		
大阪 Ōsaka	60.7	17.7	ESE	5	8	SK	c	-		
富江 Tomie	58.5	16.2	NNW	4	7	C	bc	-		
長崎 Nagasaki	58.3	18.2	N	3	0	KC	b	-		
福岡 Fukuoka	59.2	15.6	W	2	10	CS	c	-		
藤原 Ituhara	60.5	13.6	N	4	10	CS	c	-		
下関 Simonoseki	59.6	16.9	E	3	7	CS	bc	-		
濱田 Hamada	60.5	14.2	NNE	2	10	CS	c	-		
境 Sakai	61.3	12.2	ESE	2	0	-	b	-		
宮津 Miyadu	61.7	11.9	E	2	8	CS	c	-		
名古屋 Nagoya	63.0	14.4	S	2	10	SK	c	-		
濱松 Hamamatu	63.0	14.7	E	4	10	SK	c	-		
長津島 Nagaturo	63.1	13.1	NE	12	10	KN	c	-		
横濱 Yokohama	65.3	12.2	NNE	5	10	SK	c	-		
東京 Tōkyō	65.7	12.7	ESE	3	10	SK	c	-		
布良 Mera	64.5	12.8	NE	3	10	SK	c	1		
銚子 Tyōsi	64.8	12.9	ESE	7	10	SK	c	-		
八丈島 Hatidzōzima	61.0	21.9	-	0	10	N	r	1		
父島 Titizima	61.0	21.9	-	0	10	N	r	1		
筑波山 Takubasan	66.0	4.8	ESE	8	8	CK	c	-		
高山 Takayama	60.7	15.4	SSW	3	7	CS	bc	-		
長野 Nagano	62.5	11.9	WSW	5	10	N	c	-		
甲府 Kōfu	64.2	12.6	ESE	5	10	SK	c	-		
前橋 Maebasi	65.4	11.8	S	2	10	SK	c	-		
宇都宮 Utanomiya	66.2	12.3	-	1	10	SK	c	-		
福島 Fukuima	65.8	10.1	NE	4	10	CS	c	-		
伊吹山 Ibukisan	62.5	5.8	SE	14	10	N	r	-		
福井 Fukui	61.9	12.8	NW	3	9	CS	c	-		
梓月 Minaduki	62.4	8.7	ESE	2	9	CS	c	-		
伏木 Husiki	63.0	11.5	-	1	10	CS	c	-		
高田 Takata	62.7	10.5	-	1	10	CS	c	-		
相川 Aikawa	62.7	10.5	-	1	10	CS	c	-		
秋田 Akita	63.1	13.5	SE	3	10	SK	c	-		
石巻 Isinomaki	66.5	8.1	S	4	10	CS	c	-		
盛岡 Morioka	64.5	10.5	S	5	7	C	bc	-		
宮古 Miyako	66.0	6.6	NNE	3	3	C	bc	-		
青森 Aomori	64.4	9.1	E	7	8	C	c	-		
南部 Hakodate	65.2	8.0	ESE	5	0	-	b	-		
札幌 Sapporo	65.2	9.3	-	1	0	SK	b	-		
旭川 Asahigawa	64.8	9.4	-	0	4	C	bc	-		
浦河 Urakawa	67.0	6.1	E	3	0	CS	b	-		
帯広 Obihiro	65.6	8.3	SE	2	4	SC	bc	-		
網走 Abasiri	66.8	1.7	-	1	2	SK	b	-		
根室 Nemuro	66.8	2.9	S	3	3	C	bc	-		
釧路 Kōriyama	66.5	-0.9	SSE	2	10	S	f	-		
大館 Ootomari	67.0	0.2	S	3	10	SK	c	-		
秋田 Akita	67.0	0.2	S	3	10	SK	c	-		
釜石 Kamaishi	61.1	13.4	E	3	10	SC	c	-		
盛岡 Morioka	60.8	14.4	ESE	3	10	SC	c	-		
青森 Aomori	60.7	14.5	N	4	10	CS	c	-		
水戸 Mito	60.7	14.5	N	4	10	CS	c	-		

地名 STATIONS	午前六時 6a.m.				正午 NOON				
	氣壓 Air Pressure 700+	風向 Wind Direc.	風速 Wind Force	天氣 Weather	氣壓 Air Pressure 700+	風向 Wind Direc.	風速 Wind Force	天氣 Weather	
漢口 Hankow	62.4	-	0	11	-	c	63.9	NE 2 10	-
芝罘 Chefoo									

||
||
||

天氣圖
WEATHER CHART.
THE CENTRAL METEOROLOGICAL OBSERVATORY OF JAPAN. TOKYO.



午後六時
6 p.m. April 23
1929

低 LOW
高 HIGH

等壓線 Isobaric line
等溫線 Isothermal line
不連續線 Discontinuity

○ 快晴 Clear
① 晴 Fair
○ 曇 Cloudy
● 雨 Rain

⊙ 雪 Snow
⊙ 霧 Fog
⊙ 雷雨 Thunder storm

○ 軟風 Light Wind 2-4
○ 和風 Moderate Wind 4-6
○ 疾風 Strong Wind 6-10
○ 強風 Gale 10-15

○ 烈風 Strong Gale 15-20 m.p.s.
○ 颶風 Hurricane 29-35 m.p.s.
○ 20-25
○ 25-29
○ 40 <

東京市神田區西小川町一丁目六番地 電話九四二八四番
販賣印刷者合資會社 清華堂 (定價郵稅共金五錢)

記號ハ海面平滑ナリ。

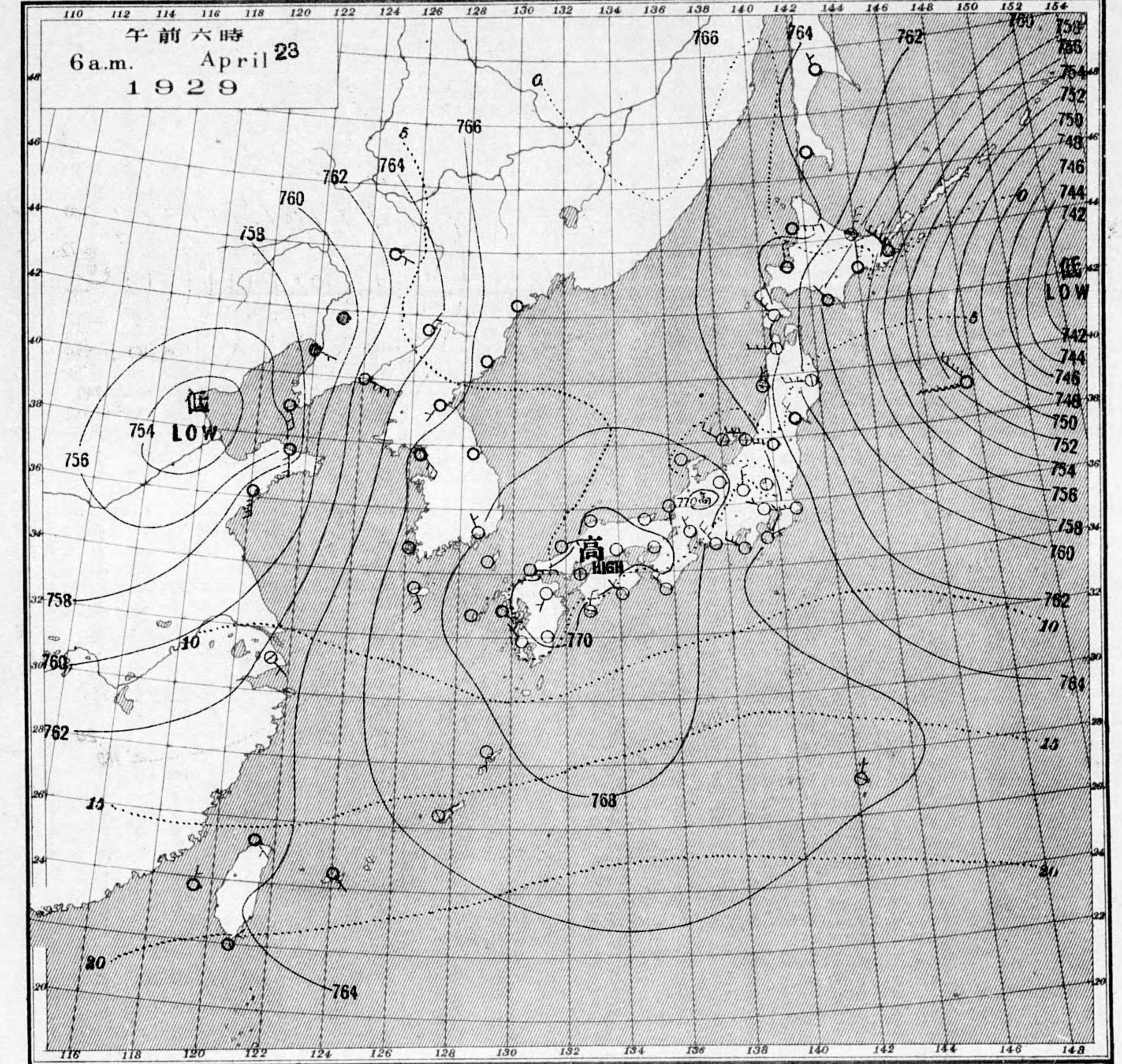
明治廿七年三月七日第三種郵便物認可
昭和四年四月廿四日發行

發行人 發行所
東京市神田區竹番町貳番地

中央氣象臺

東京市神田區西小川町一丁目六番地 電話九四二八四番
販賣印刷者合資會社 清華堂 (定價郵稅共金五錢)

天氣圖
WEATHER CHART.
THE CENTRAL METEOROLOGICAL OBSERVATORY OF JAPAN. TOKYO.



天氣豫報 WEATHER FORECASTS

第一區	南乃至西, 風 雲少雨	I S-W cloudy with some rain
第二區	南乃至東, 風 天氣惡クナル	II S-E changeable
第三區	全	III S-E changeable
第四區	全	IV S-E changeable
第五區	全 晴 後 曇	V S-E fair, cloudy later
第六區	全 晴 後 曇	VI S-E fair, cloudy later
第七區	全 晴 後 曇	VII S-E fair
第八區	全 晴 後 曇	VIII S-E fair, cloudy later
第九區	全	IX S-E fair, cloudy later

天氣圖第一一三號

天氣概況
七七〇純, 高氣圧が四国中国附近に在リマシ。関東の西の
總て天氣がヨリ 爽利。北海道に漸ク風が収リ。天氣が恢復
ニ向ツテ居リマス。釧路。根室等ハ高北風が可成り吹テ
居リマス。又溫度が著ク降り。平均ニ比テ五度乃至十度程
ニ低ク過キテ居リマス。其爲ニ九州の関東ニ至ル迄所々霜が
アリ。殊ニ北陸道西部本州中部等ハ可成り強ク模様ナシ。
渤海灣附近ニ低氣圧ガアリ。滿州ハ雨ガ初マリマシ。

東京豫報 TOKYO.
今晚ハ初メ南ノ風。北ノ風。天氣良シ。溫度降レ
明日ハ東寄リ。風初メ天氣良シ。後曇リ初メマシ。變リ氣味

暴風警報
第六七區 = 二十二日午後八時ニ十分警戒ノ解
東岸地方 北又ハ北西ノ風強クベシ。廿二日午後七時警戒ノ
第八九區 = 二十三日午前八時ニ十分警戒ノ解
東京地方 = 二十三日午前八時ニ十分警戒ノ解

四月廿貳日午前六時各地觀測表
OBSERVATIONS at 6a.m. (135° M.S.T.) April 22 1929

Table of meteorological observations at 6 a.m. for April 22, 1929. Columns include station names (e.g., Palau, Kōsuyun, Taihoku, etc.), air pressure, temperature, wind direction and force, clouds, and precipitation. Includes a section for ships (SHIP) and a weather key at the bottom.

天氣 Weather 狀號 Notation
Clear b Fair bc Cloudy c Rain r Snow s Fog f Thunderstorm t

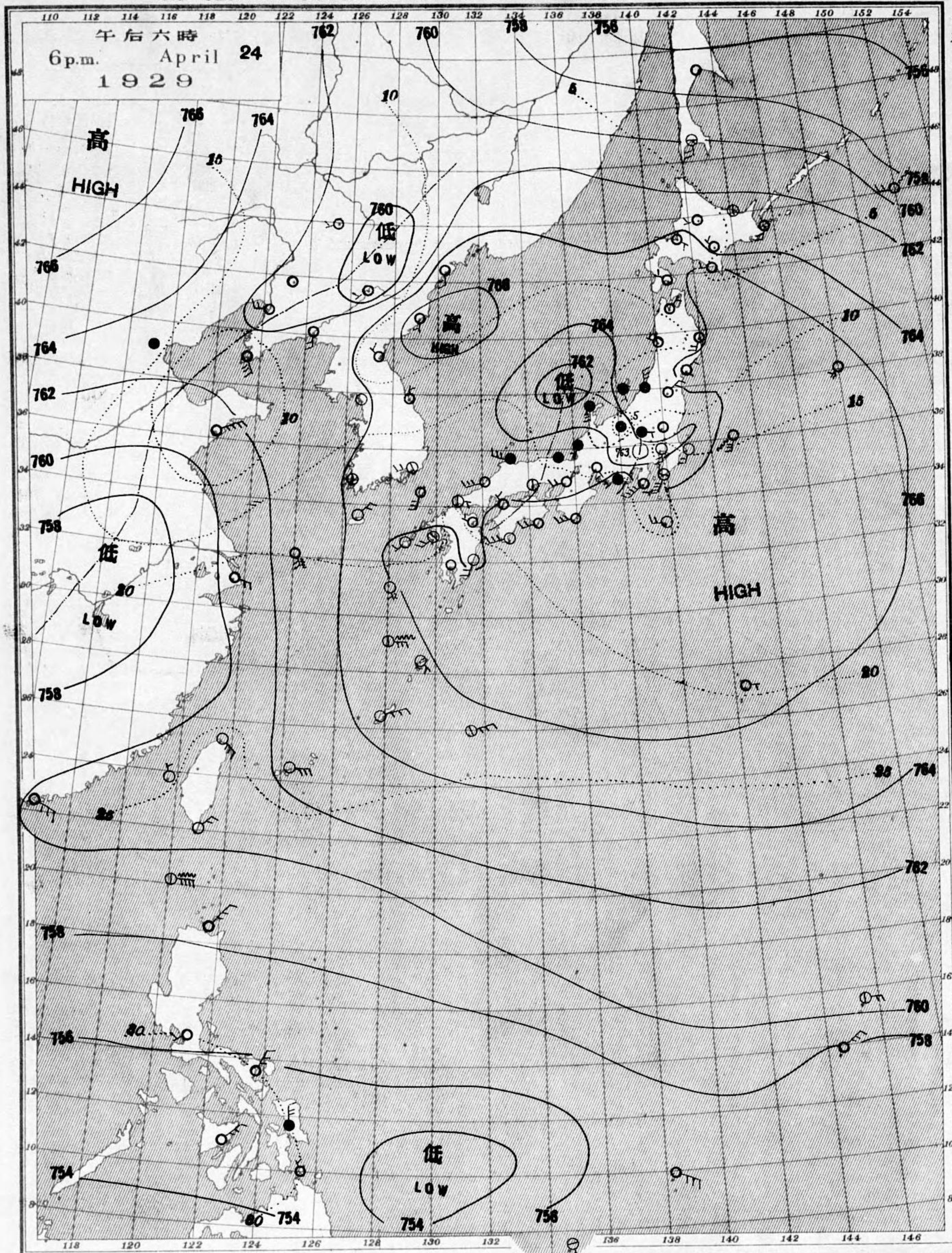
四月廿壹日午后六時各地觀測表
OBSERVATIONS at 6p.m. (135° M.S.T.) April 21 1929

Table of meteorological observations at 6 p.m. for April 21, 1929. Columns include station names (e.g., Palau, Kōsuyun, Taihoku, etc.), air pressure, temperature, wind direction and force, clouds, and precipitation. Includes a section for ships (SHIP) and a weather key at the bottom.

天氣 Weather 狀號 Notation
Clear b Fair bc Cloudy c Rain r Snow s Fog f Thunderstorm t

天氣圖
WEATHER CHART.

THE CENTRAL METEOROLOGICAL OBSERVATORY OF JAPAN, TOKYO.



等壓線 Isobaric line	快晴 Clear	雪 Snow	軟風 Light Wind 2-4 m.p.s.	烈風 Strong Gale 15-20 m.p.s.	颶風 Hurricane 29-35 m.p.s.
等溫線 Isothermal line	晴 Fair	霧 Fog	和風 Moderate Wind 4-6 m.p.s.	疾風 Strong Wind 20-25 m.p.s.	35-40 m.p.s.
不連續線 Line of Discontinuity	曇 Cloudy	雷雨 Thunder storm	強風 Gale 10-15 m.p.s.	25-29 m.p.s.	40 <
	雨 Rain				

波の模様は海面波浪の記号に依りて示す。波浪の記号は、波浪の向きを示す。波浪の高さは、波浪の記号の長さで示す。波浪の記号は、波浪の向きを示す。波浪の高さは、波浪の記号の長さで示す。

明治廿七年三月七日第三種郵便物認可
昭和四年四月廿五日發行

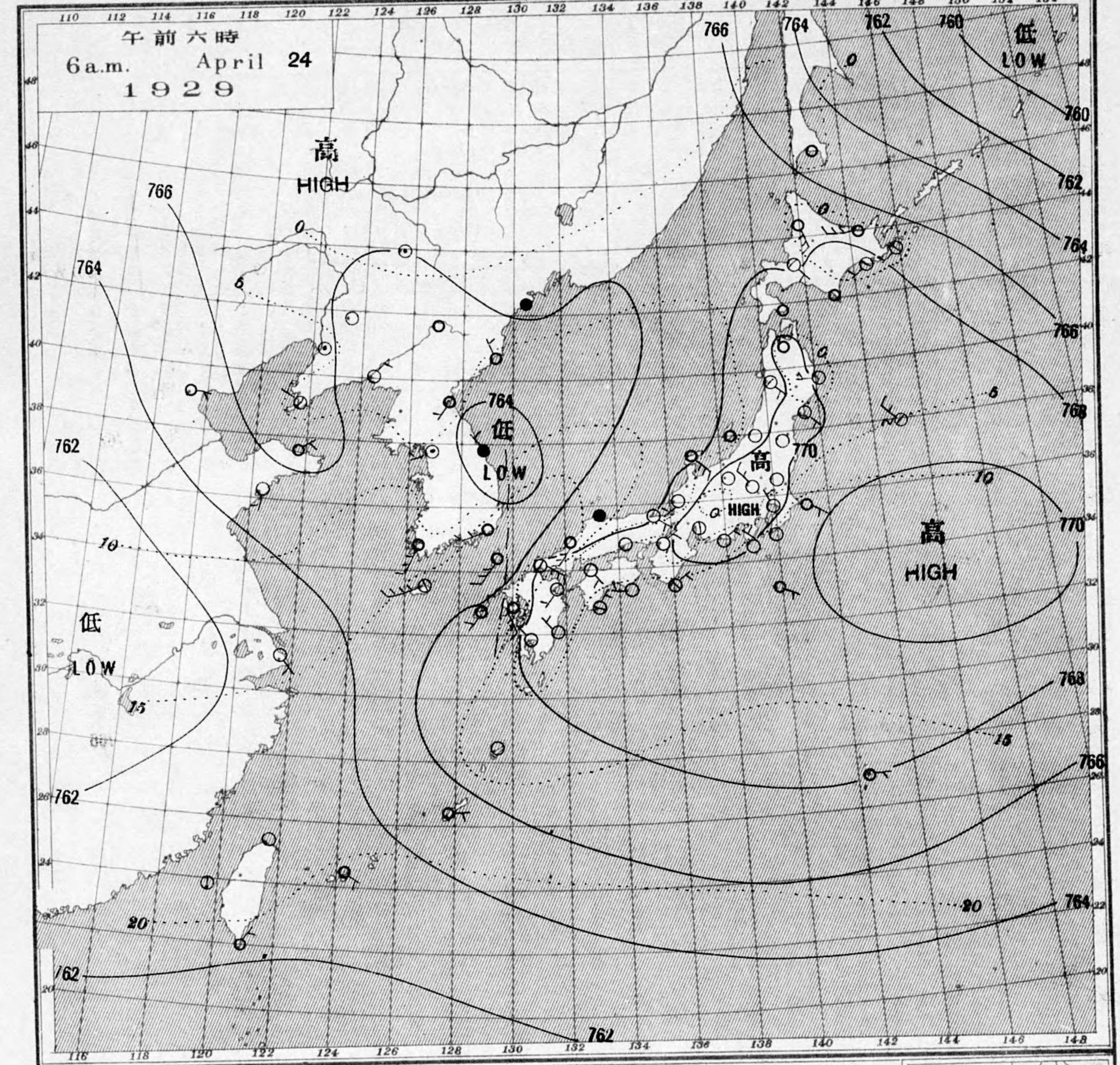
發行人 發行所
東京市麹町區新番地

中央氣象臺

東京市神田區西小川町一丁目六番地 電話九段二八四四番
販賣印刷者合資會社 清華堂 (定價郵稅共金五錢)

天氣圖
WEATHER CHART.

THE CENTRAL METEOROLOGICAL OBSERVATORY OF JAPAN, TOKYO.



天氣豫報

第一區	南乃至東風	曇
第二區	全	曇少雨
第三區	全	曇
第四區	北乃至東風	曇
第五區	南乃至東風	曇少雨
第六區	全	天氣惡化
第七區	全	曇少雨
第八區	北乃至東風	天氣惡化
第九區	全	曇

WEATHER FORECASTS

I	S-E	cloudy
II	S-E	cloudy with some rain
III	S-E	cloudy with some rain
IV	N-E	cloudy
V	S-E	cloudy with some rain
VI	S-E	changeable
VII	S-E	cloudy with some rain
VIII	N-E	changeable
IX	N-E	changeable

天氣概況
七、七〇耗、高氣壓の本州中部の奥羽地方迄の覆は全
國一般に天氣がよい温度は着々上昇のペースは北
海道以上低い定まり、京都の東、北海道的
所々霜の降り、松本、高山、今朝六時氣温
が氷点下一度半、降りの併し、少くも時期、早
う大波が、アマノイ、低氣壓、七、六三耗、朝
東、海上に、不連続線、真直、南二伸、線上
は、波、雨、急、風、が、吹、く。

東京豫報 TOKYO.
今晚、初、南、風、後、北、風、天、氣、良、好、後、曇、心。
明日、東、寄、リ、風、急、リ、殊、々、小、雨、アリ。

四月廿參日午前六時各地觀測表
OBSERVATIONS at 6a.m. (135° M.S.T.) April 23 1929

測候所	氣壓	氣溫	風向	風速	雲量	雲形	天氣	雨量	測候所	氣壓	氣溫	風向	風速	雲量	雲形	天氣	雨量
STATIONS	Air Press. mm. 700+	Air Temp. °C	Wind Direc.	Vel. m/s	Clouds Amt. Form	Form	Weather	Precip. mm. (1)	STATIONS	Air Press. mm. 700+	Air Temp. °C	Wind Direc.	Vel. m/s	Clouds Amt. Form	Form	Weather	Precip. mm. (1)
パラオ Palau	55.7	25.2	S	3	10	KN	c	106	山形 Yamagata	65.4	4.8	SW	3	10	N	c	13
恒春 Kōsyun	63.1	21.2	NE	3	10	SK	c	-	秋田 Akita	64.6	4.5	N	3	7	C	bc	6
臺南 Taitō	64.3	17.9	NNW	3	1	SK	c	-	水戸 Mito	65.5	4.1	-	1	6	KC	bc	-
臺南 Tainan	63.0	17.2	-	1	10	KC	c	-	金山 Kanayama	-	-	-	-	-	-	-	-
澎湖 Hōko	63.0	19.8	NNE	3	10	SK	c	-	石巻 Isinomaki	63.6	6.6	NW	4	10	CK	c	-
臺北 Taihoku	63.4	15.7	SE	2	9	KC	c	-	水澤 Midusawa	63.1	5.7	NNW	8	10	CS	c	-
石垣 Isigakizima	65.0	19.0	SE	3	9	SK	c	-	盛岡 Morioka	63.2	5.2	-	1	9	CK	c	-
那覇 Naha	66.4	15.6	ENE	2	6	SK	bc	-	宮古 Miyako	60.7	6.6	W	8	7	KC	bc	-
名瀨 Naze	67.9	8.9	S	2	0	SK	b	-	青森 Aomori	64.0	4.0	W	6	3	SK	bc	13
鹿児島 Kagosima	69.6	3.0	NW	3	0	-	b	-	青森 Hakodate	62.9	3.4	NW	7	2	SK	b	1
宮崎 Miyazaki	70.1	3.4	-	1	1	C	b	-	津和野 Suttu	64.0	3.5	N	11	10	SK	c	2
熊本 Kumamoto	70.1	2.0	NE	2	7	CK	bc	-	札幌 Sapporo	63.4	1.4	N	7	10	SK	c	1
足利 Asizuri	69.9	9.2	NNE	4	7	CS	bc	-	羽後 Haboro	64.0	-0.9	E	7	10	SK	c	1
高知 Kōchi	70.6	3.6	WSW	3	0	-	b	9	羽前 Asahigawa	62.9	-1.6	N	4	10	N	c	-
室戸 Muroto	69.9	8.2	NW	3	0	-	b	9	旭川 Asahigawa	59.9	0.9	NW	3	10	SC	c	2
徳島 Tokushima	69.9	5.6	-	0	0	-	b	-	旭川 Urakawa	60.0	0.5	NNW	5	10	SC	c	-
和歌山 Wakayama	69.6	3.2	ENE	3	0	-	b	-	帯廣 Obihiro	60.7	-2.0	NNE	8	10	N	s	22
潮郡 Simisaki	69.2	8.3	NW	3	0	C	b	-	網走 Abasiri	58.7	-0.1	N	13	10	SK	c	-
大分 Ōita	70.6	1.4	SSW	3	1	C	b	-	釧路 Kuroi	56.7	-0.2	NW	16	10	SK	c	3
松山 Matuyama	70.3	2.3	-	1	3	C	bc	-	根室 Nemuro	-	-	-	-	-	-	-	-
多摩津 Tadotsu	70.1	3.0	SSE	2	0	-	b	-	釧路 Syana	-	-	-	-	-	-	-	-
廣島 Hiroshima	70.6	2.2	-	1	0	-	b	-	大泊 Ootomari	63.1	-1.9	-	1	10	SK	c	2
岡山 Ōkayama	70.3	2.2	-	1	0	-	b	-	大船 Sikkā	63.4	-3.8	NNW	3	10	SK	c	-
神戸 Kōbe	70.1	4.9	-	1	0	-	b	2	釜山 Husan	68.0	6.1	NNW	2	2	C	b	-
大阪 Ōsaka	70.2	4.1	-	1	1	SK	b	1	濟州島 Saisyūtō	67.3	5.5	SSE	4	1	CS	b	-
京都 Kyōto	70.6	1.0	-	1	0	-	b	5	浦浦 Moppo	66.9	7.7	-	1	0	-	b	-
八木 Yagi	70.0	2.3	-	1	0	SK	b	52	仁川 Zinsen	66.1	7.1	SE	7	10	SK	c	-
富江 Tomie	69.1	9.3	-	0	2	C	b	-	江陵 Kōryō	66.8	6.5	-	1	10	CS	c	-
長崎 Nagasaki	69.4	9.5	SE	5	8	C	b	-	元山 Gensan	66.9	9.1	SW	3	10	SK	c	-
佐賀 Saga	69.6	4.4	-	0	1	SK	c	-	天津 Tientsin	66.9	3.6	-	1	10	CS	c	-
福岡 Fukuoka	70.4	4.2	SSE	3	0	CS	b	-	元山 Gensan	67.0	4.3	-	1	10	KC	c	-
熊本 Ituhara	68.8	6.4	-	1	0	-	b	-	中江津 Tyukōtin	62.8	3.3	NE	3	10	SC	c	-
下関 Simonoseki	69.7	7.6	E	7	0	SK	b	-	龍岩浦 Ryūganpo	62.5	8.3	ESE	9	10	SK	c	-
瀬田 Hamada	69.6	4.6	ENE	3	0	-	b	-	大連 Dairen	57.5	7.6	SSE	5	10	SK	c	-
境 Sakai	70.4	3.1	-	0	0	-	b	-	奉天 Yinkow	59.4	7.3	ESE	2	10	N	r	3
宮津 Miyadu	69.9	1.8	-	0	0	SK	b	10	奉天 Mukden	59.7	9.0	-	0	10	N	r	-
津 Tu	69.5	3.7	W	3	2	SK	b	4	長春 Changchun	62.1	7.2	ESE	2	10	S	c	-
岐阜 Gifu	69.1	2.3	-	1	0	SK	b	-	天津 Tientsin	57.1	9.0	-	1	0	-	b	2
名古屋 Nagoya	69.3	2.3	NNW	3	0	-	b	-	青島 Tsingtau	58.1	9.6	S	10	9	SC	c	-
瀬田 Hamamatu	67.8	7.4	NW	7	0	-	b	-	上海 Shanghai	62.0	12.5	SE	3	4	SK	bc	-
長野 Nagaturo	66.2	9.0	WNW	4	0	-	b	-	上海 Shanghai	-	-	-	-	-	-	-	-
沼津 Numadu	66.4	2.5	ENE	2	0	-	b	-	大東島 Ooagarizima	68.0	-	NE	6	3	SK	bc	-
横浜 Yokohama	66.7	4.8	NNW	4	0	SK	b	-	大東島 Ooagarizima	-	-	-	-	-	-	-	-
東京 Tōkyō	66.3	7.3	WNW	3	0	-	b	-	大東島 Ooagarizima	-	-	-	-	-	-	-	-
横谷 Kumagaya	66.2	6.5	NW	3	0	-	b	-	大東島 Ooagarizima	-	-	-	-	-	-	-	-
布衣 Mera	66.0	7.5	ENE	3	0	-	b	-	大東島 Ooagarizima	-	-	-	-	-	-	-	-
銚子 Tyōsi	65.7	6.8	W	6	0	SK	b	-	大東島 Ooagarizima	-	-	-	-	-	-	-	-
八丈島 Hatidōzima	67.5	10.4	WNW	6	2	SK	b	-	大東島 Ooagarizima	-	-	-	-	-	-	-	-
父島 Titizima	66.5	17.5	NNE	2	7	CS	bc	-	大東島 Ooagarizima	-	-	-	-	-	-	-	-
築波山 Tukubasan	66.6	0.0	SSW	2	1	KC	b	-	大東島 Ooagarizima	-	-	-	-	-	-	-	-
高山 Takayama	71.1	-2.5	-	0	10	S	c	2	大東島 Ooagarizima	-	-	-	-	-	-	-	-
飯田 Iida	68.2	1.6	-	0	0	-	b	-	大東島 Ooagarizima	-	-	-	-	-	-	-	-
松本 Matsumoto	70.0	-2.0	-	0	0	C	b	-	大東島 Ooagarizima	-	-	-	-	-	-	-	-
長野 Nagano	68.6	1.2	-	1	0	SK	b	-	大東島 Ooagarizima	-	-	-	-	-	-	-	-
甲府 Kōfu	66.4	5.9	-	1	0	C	b	-	大東島 Ooagarizima	-	-	-	-	-	-	-	-
前橋 Maebasi	66.0	6.0	N	4	1	SK	b	-	大東島 Ooagarizima	-	-	-	-	-	-	-	-
足尾 Asio	64.3	2.5	-	1	10	C	c	3	大東島 Ooagarizima	-	-	-	-	-	-	-	-
宇都宮 Utunomiya	66.2	1.7	-	0	4	SK	bc	-	大東島 Ooagarizima	-	-	-	-	-	-	-	-
福島 Fukushima	64.9	7.6	W	6	9	N	c	6	大東島 Ooagarizima	-	-	-	-	-	-	-	-
彦根 Hikone	69.5	2.4	-	1	4	SK	bc	1	大東島 Ooagarizima	-	-	-	-	-	-	-	-
伊吹山 Ibukisan	71.3	-5.7	NW	10	1	SK	b	2	大東島 Ooagarizima	-	-	-	-	-	-	-	-
福井 Fukui	69.8	1.7	S	2	0	-	b	6	大東島 Ooagarizima	-	-	-	-	-	-	-	-
金澤 Kanazawa	69.5	4.1	ESE	3	0	C	bc	-	大東島 Ooagarizima	-	-	-	-	-	-	-	-
春日 Minaduki	68.6	5.2	-	1	2	CK	b	1	大東島 Ooagarizima	-	-	-	-	-	-	-	-
伏木 Hosiki	69.7	2.5	-	1	4	C	bc	6	大東島 Ooagarizima	-	-	-	-	-	-	-	-
高田 Takata	68.8	7.5	W	2	3	SC	bc	2	大東島 Ooagarizima	-	-	-	-	-	-	-	-
新潟 Niigata	67.3	3.6	W	9	3	C	bc	1	大東島 Ooagarizima	-	-	-	-	-	-	-	-
相川 Aikawa	67.3	7.1	WNW	4	6	SK	bc	1	大東島 Ooagarizima	-	-	-	-	-	-	-	-

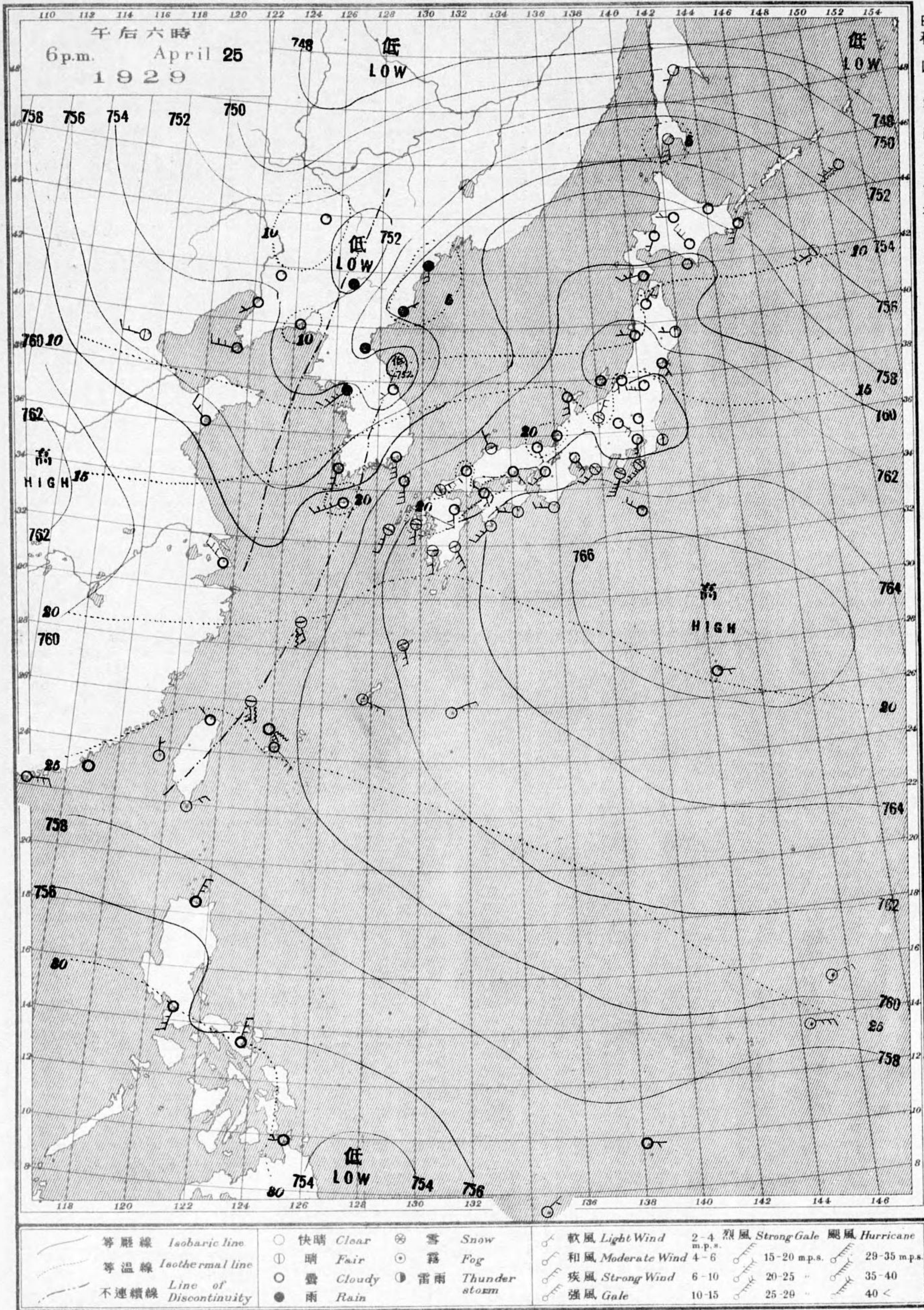
天氣 Weather 快晴 Clear 晴 Fair 曇 Cloudy 雨 Rain 雪 Snow 霧 Fog 雷雨 Thunderstorm
 記號 Notation b bc c r s f t

四月廿貳日午後六時各地觀測表
OBSERVATIONS at 6p.m. (135° M.S.T.) April 22 1929

測候所	氣壓	氣溫	風向	風速	雲量	雲形	天氣	雨量	測候所	氣壓	氣溫	風向	風速	雲量	雲形	天氣	雨量
STATIONS	Air Press. mm. 700+	Air Temp. °C	Wind Direc.	Vel. m/s	Clouds Amt. Form	Form	Weather	Precip. mm. (2)	STATIONS	Air Press. mm. 700+	Air Temp. °C	Wind Direc.	Vel. m/s	Clouds Amt. Form	Form	Weather	Precip. mm. (2)
パラオ Palau	58.7	25.1	WSW	5	10	N	r	37	仁川 Zinsen	64.9	8.6	SW	3	10	KC	c	-
恒春 Kōsyun	62.3	23.2	NE	6	3	SK	bc	-	江陵 Kōryō	63.3	11.8	E	3	10	CS	c	-
澎湖 Hōko	62.1	22.4	NNE	9	0	SK	b	-	元山 Gensan	62.1	13.1	-	1	10	KC	c	-
臺北 Taihoku	63.2	25.1	E	6	0	-	b	-	天津 Tientsin	61.3	9.4	SSE	2	1	SK	b	-
石垣 Isigakizima	65.0	20.5	E	5	9	SK	c	-	上海 Shanghai	62.7	17.0	ESE	6	0	-	b	-
那覇 Naha	65.9	18.2	ENE	6	4	C	bc	-	上海 Shanghai	64.7	-	N	5	3	SK	bc	-
名瀨 Naze	66.0	15.3	NNE	4	0	SK	b	-	上海 Shanghai	-	-	-	-	-	-	-	-
鹿児島 Kagosima	64.9	16.7	WNW	4	1	K	b	-	上海 Shanghai	-	-	-	-	-	-	-	-
宮崎 Miyazaki	65.8	15.9	WNW	2	0	-	b	-	上海 Shanghai	-	-	-	-	-	-	-	-
熊本 Kumamoto	64.9	13.1	N	4	0	SK	b	-	上海 Shanghai	-	-	-	-	-	-	-	-
高知 Kōchi	64.4	14.1	WNW	3	0	K	b	-	上海 Shanghai	-	-	-	-	-	-	-	-
室戸 Muroto	64.0	13.1	WNW	5	0	SK	b	-	上海 Shanghai	-	-	-	-				

天氣圖
WEATHER CHART.

THE CENTRAL METEOROLOGICAL OBSERVATORY OF JAPAN, TOKYO.



明治廿七年三月七日第三種郵便物認可
昭和四年四月廿六日發行

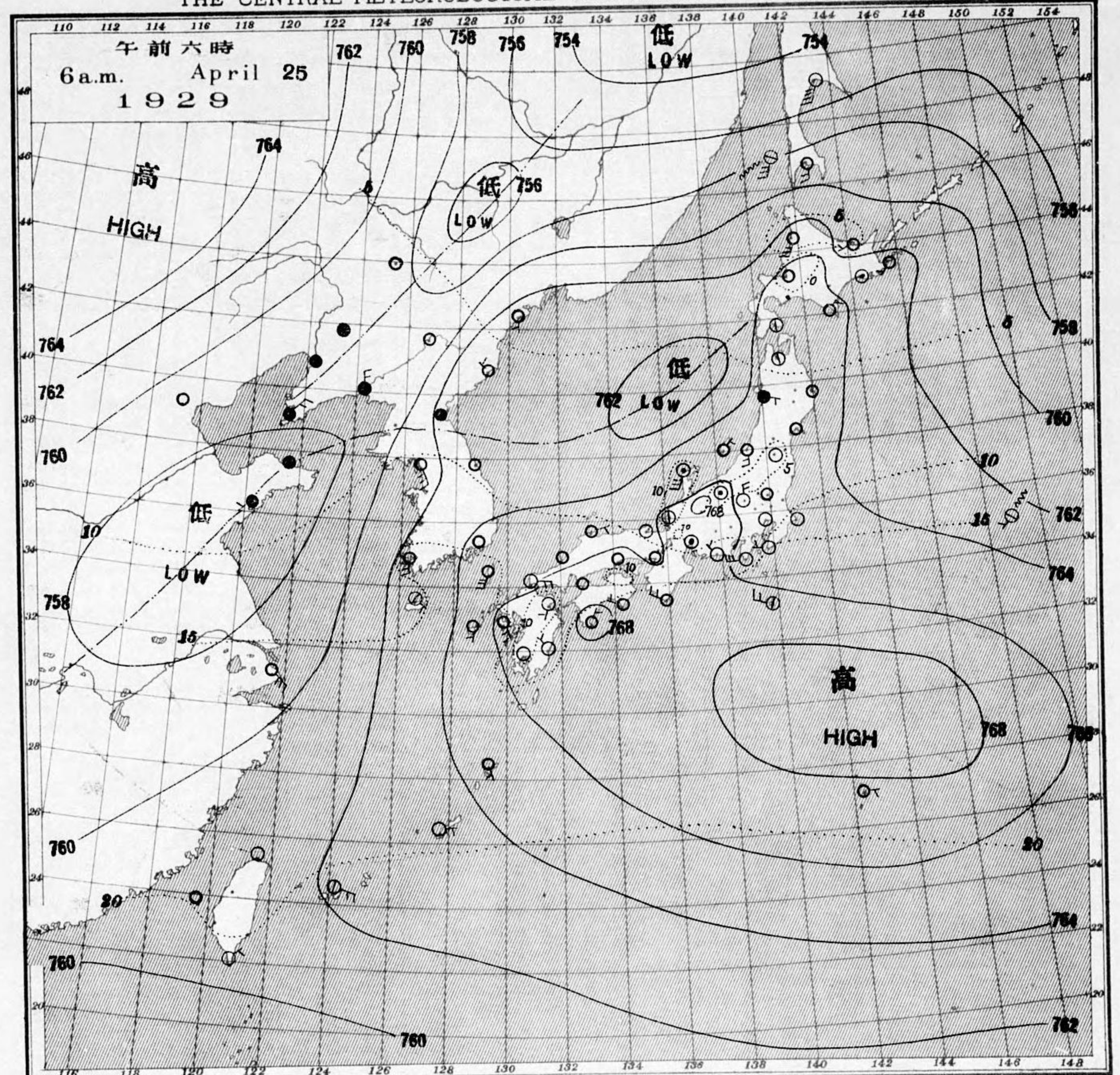
發行人 發行所
東京市神田區西小川町一丁目六番地 電話九段二八四四番

中央氣象臺

東京市神田區西小川町一丁目六番地 電話九段二八四四番
販賣印刷者合資會社 清華堂 (定價 郵稅共金五錢)

天氣圖
WEATHER CHART.

THE CENTRAL METEOROLOGICAL OBSERVATORY OF JAPAN, TOKYO.



天氣圖第一一五號

天氣豫報

- 第一區 南支東風 曇有晴
- 第二區 南支西風 曇少雨有晴
- 第三區 全 雨后天氣佳
- 第四區 全 雨
- 第五區 南支東風 曇雨復
- 第六區 南支西風 雨
- 第七區 南支東風 曇
- 第八區 北支東風 曇后天氣佳
- 第九區 全 全

WEATHER FORECASTS

- I S-E cloudy, fair later
- II S-W cloudy with some rain, fair later
- III S-W rainy, improving later
- IV S-W rainy
- V S-E cloudy, likely to rain
- VI S-W rainy
- VII S-E cloudy
- VIII N-E cloudy, changeable later
- IX N-E cloudy, changeable later

氣象區域圖



天氣概況

能登ノ低氣圧ハ今朝ノ秋田沖ニ進ミ附近ニ小雨ヲ降ラシメ居リマシ、滿洲南部、山東半島附近ニ低氣圧ガアリ、不連續線ハ日本海ノ朝鮮北部ヲ至リ支那黃海ニ伸ビ山東又遼東半島、朝鮮北部等ハ所々雨トツケ居リマシ、高氣圧ハセホハ程デ八天島ト小笠原ノ中間ノ洋上アリ此等ノ間ニ日本ハ一帶、曇天ヲ表シ日本沿岸アガ晴レ居リマシ、中部地方ハ所々霧ガアリマシ、溫度ハ一般ニ昨年ヨリ多少低クシテ、

東京豫報

TOKYO.

今晚ハ南風ノ北風、次第ニ本量ガアリ天氣ハ幾分悪ク、明日ハ東寄リ風トアリ曇リ勝テハ小雨復候アリ。

四月廿四日午前六時各地觀測表
OBSERVATIONS at 6 a.m. (135° M.S.T.) April 24 1929

測候所 STATIONS	氣壓 Air Press. mm. 760+	氣溫 Air Temp. °C	風向		風速		雲量	雲形	天氣	雨量 Precip. mm. (1)	測候所 STATIONS	氣壓 Air Press. mm. 760+	氣溫 Air Temp. °C	風向		風速		雲量	雲形	天氣	雨量 Precip. mm. (1)																																																																																																																																																																																																																																																																																																																																																																																																																																																																																																																																																																																																																																																																																																																																																																																																																																																																																																																																																																																																																																																																																																																																																																																																																																																																																																																																																																																																																																																																																																																																																																																																																																																																																																																																																																																																																																																																																								
			Dir.	Vel.	Dir.	Vel.								Dir.	Vel.	Dir.	Vel.																																																																																																																																																																																																																																																																																																																																																																																																																																																																																																																																																																																																																																																																																																																																																																																																																																																																																																																																																																																																																																																																																																																																																																																																																																																																																																																																																																																																																																																																																																																																																																																																																																																																																																																																																																																																																																																																																												
パラオ Palau	56.8	26.4	SSE	2	10	CS	c	-	-	-	山形 Yamagata	70.8	0.3	-	1	0	-	b	-	-	-	秋田 Akita	69.5	1.6	SE	2	7	KC	bc	-	-	-	-	水戸 Mito	69.9	2.4	N	2	0	-	b	-	-	-	-	金山 Kanayama	70.3?	3.6	SE	2	0	-	b	-	-	-	-	石巻 Isinomaki	70.7	-0.9	-	0	3	CS	bc	-	-	-	-	水澤 Midusawa	70.5	+0.4	NE	2	2	SC	b	-	-	-	-	盛岡 Morioka	69.7	+0.3	W	2	0	-	b	-	-	-	-	宮古 Miyako	70.0	+0.2	-	0	10	SK	c	-	-	-	-	青森 Aomori	69.4	0.6	-	0	9	CS	c	-	-	-	-	函館 Hakodate	68.1	3.6	S	9	6	CS	c	-	-	-	-	釧路 Sapporo	67.9	0.3	SE	2	7	SK	bc	-	-	-	-	羽根 Haboro	67.3	0.4	SSE	6	10	SK	c	-	-	-	-	旭川 Asahigawa	68.0	-2.8	-	0	10	SK	c	-	-	-	-	浦河 Urakawa	69.3	0.2	-	1	10	CK	c	-	-	-	-	帯広 Obihiro	68.9	-1.5	-	0	10	SK	c	-	-	-	-	網走 Abasiri	67.2	-2.5	W	6	8	SK	c	1	-	-	-	釧路 Kuroi	68.0	-0.2	SW	2	4	C	bc	-	-	-	-	根室 Nemuro	67.9	-1.2	SW	2	6	CS	bc	-	-	-	-	釧路 Sapporo	67.9	-1.2	SW	2	6	CS	bc	-	-	-	-	釧路 Kuroi	67.9	-1.2	SW	2	6	CS	bc	-	-	-	-	釧路 Sapporo	67.9	-1.2	SW	2	6	CS	bc	-	-	-	-	釧路 Kuroi	67.9	-1.2	SW	2	6	CS	bc	-	-	-	-	釧路 Sapporo	67.9	-1.2	SW	2	6	CS	bc	-	-	-	-	釧路 Kuroi	67.9	-1.2	SW	2	6	CS	bc	-	-	-	-	釧路 Sapporo	67.9	-1.2	SW	2	6	CS	bc	-	-	-	-	釧路 Kuroi	67.9	-1.2	SW	2	6	CS	bc	-	-	-	-	釧路 Sapporo	67.9	-1.2	SW	2	6	CS	bc	-	-	-	-	釧路 Kuroi	67.9	-1.2	SW	2	6	CS	bc	-	-	-	-	釧路 Sapporo	67.9	-1.2	SW	2	6	CS	bc	-	-	-	-	釧路 Kuroi	67.9	-1.2	SW	2	6	CS	bc	-	-	-	-	釧路 Sapporo	67.9	-1.2	SW	2	6	CS	bc	-	-	-	-	釧路 Kuroi	67.9	-1.2	SW	2	6	CS	bc	-	-	-	-	釧路 Sapporo	67.9	-1.2	SW	2	6	CS	bc	-	-	-	-	釧路 Kuroi	67.9	-1.2	SW	2	6	CS	bc	-	-	-	-	釧路 Sapporo	67.9	-1.2	SW	2	6	CS	bc	-	-	-	-	釧路 Kuroi	67.9	-1.2	SW	2	6	CS	bc	-	-	-	-	釧路 Sapporo	67.9	-1.2	SW	2	6	CS	bc	-	-	-	-	釧路 Kuroi	67.9	-1.2	SW	2	6	CS	bc	-	-	-	-	釧路 Sapporo	67.9	-1.2	SW	2	6	CS	bc	-	-	-	-	釧路 Kuroi	67.9	-1.2	SW	2	6	CS	bc	-	-	-	-	釧路 Sapporo	67.9	-1.2	SW	2	6	CS	bc	-	-	-	-	釧路 Kuroi	67.9	-1.2	SW	2	6	CS	bc	-	-	-	-	釧路 Sapporo	67.9	-1.2	SW	2	6	CS	bc	-	-	-	-	釧路 Kuroi	67.9	-1.2	SW	2	6	CS	bc	-	-	-	-	釧路 Sapporo	67.9	-1.2	SW	2	6	CS	bc	-	-	-	-	釧路 Kuroi	67.9	-1.2	SW	2	6	CS	bc	-	-	-	-	釧路 Sapporo	67.9	-1.2	SW	2	6	CS	bc	-	-	-	-	釧路 Kuroi	67.9	-1.2	SW	2	6	CS	bc	-	-	-	-	釧路 Sapporo	67.9	-1.2	SW	2	6	CS	bc	-	-	-	-	釧路 Kuroi	67.9	-1.2	SW	2	6	CS	bc	-	-	-	-	釧路 Sapporo	67.9	-1.2	SW	2	6	CS	bc	-	-	-	-	釧路 Kuroi	67.9	-1.2	SW	2	6	CS	bc	-	-	-	-	釧路 Sapporo	67.9	-1.2	SW	2	6	CS	bc	-	-	-	-	釧路 Kuroi	67.9	-1.2	SW	2	6	CS	bc	-	-	-	-	釧路 Sapporo	67.9	-1.2	SW	2	6	CS	bc	-	-	-	-	釧路 Kuroi	67.9	-1.2	SW	2	6	CS	bc	-	-	-	-	釧路 Sapporo	67.9	-1.2	SW	2	6	CS	bc	-	-	-	-	釧路 Kuroi	67.9	-1.2	SW	2	6	CS	bc	-	-	-	-	釧路 Sapporo	67.9	-1.2	SW	2	6	CS	bc	-	-	-	-	釧路 Kuroi	67.9	-1.2	SW	2	6	CS	bc	-	-	-	-	釧路 Sapporo	67.9	-1.2	SW	2	6	CS	bc	-	-	-	-	釧路 Kuroi	67.9	-1.2	SW	2	6	CS	bc	-	-	-	-	釧路 Sapporo	67.9	-1.2	SW	2	6	CS	bc	-	-	-	-	釧路 Kuroi	67.9	-1.2	SW	2	6	CS	bc	-	-	-	-	釧路 Sapporo	67.9	-1.2	SW	2	6	CS	bc	-	-	-	-	釧路 Kuroi	67.9	-1.2	SW	2	6	CS	bc	-	-	-	-	釧路 Sapporo	67.9	-1.2	SW	2	6	CS	bc	-	-	-	-	釧路 Kuroi	67.9	-1.2	SW	2	6	CS	bc	-	-	-	-	釧路 Sapporo	67.9	-1.2	SW	2	6	CS	bc	-	-	-	-	釧路 Kuroi	67.9	-1.2	SW	2	6	CS	bc	-	-	-	-	釧路 Sapporo	67.9	-1.2	SW	2	6	CS	bc	-	-	-	-	釧路 Kuroi	67.9	-1.2	SW	2	6	CS	bc	-	-	-	-	釧路 Sapporo	67.9	-1.2	SW	2	6	CS	bc	-	-	-	-	釧路 Kuroi	67.9	-1.2	SW	2	6	CS	bc	-	-	-	-	釧路 Sapporo	67.9	-1.2	SW	2	6	CS	bc	-	-	-	-	釧路 Kuroi	67.9	-1.2	SW	2	6	CS	bc	-	-	-	-	釧路 Sapporo	67.9	-1.2	SW	2	6	CS	bc	-	-	-	-	釧路 Kuroi	67.9	-1.2	SW	2	6	CS	bc	-	-	-	-	釧路 Sapporo	67.9	-1.2	SW	2	6	CS	bc	-	-	-	-	釧路 Kuroi	67.9	-1.2	SW	2	6	CS	bc	-	-	-	-	釧路 Sapporo	67.9	-1.2	SW	2	6	CS	bc	-	-	-	-	釧路 Kuroi	67.9	-1.2	SW	2	6	CS	bc	-	-	-	-	釧路 Sapporo	67.9	-1.2	SW	2	6	CS	bc	-	-	-	-	釧路 Kuroi	67.9	-1.2	SW	2	6	CS	bc	-	-	-	-	釧路 Sapporo	67.9	-1.2	SW	2	6	CS	bc	-	-	-	-	釧路 Kuroi	67.9	-1.2	SW	2	6	CS	bc	-	-	-	-	釧路 Sapporo	67.9	-1.2	SW	2	6	CS	bc	-	-	-	-	釧路 Kuroi	67.9	-1.2	SW	2	6	CS	bc	-	-	-	-	釧路 Sapporo	67.9	-1.2	SW	2	6	CS	bc	-	-	-	-	釧路 Kuroi	67.9	-1.2	SW	2	6	CS	bc	-	-	-	-	釧路 Sapporo	67.9	-1.2	SW	2	6	CS	bc	-	-	-	-	釧路 Kuroi	67.9	-1.2	SW	2	6	CS	bc	-	-	-	-	釧路 Sapporo	67.9	-1.2	SW	2	6	CS	bc	-	-	-	-	釧路 Kuroi	67.9	-1.2	SW	2	6	CS	bc	-	-	-	-	釧路 Sapporo	67.9	-1.2	SW	2	6	CS	bc	-	-	-	-	釧路 Kuroi	67.9	-1.2	SW	2	6	CS	bc	-	-	-	-	釧路 Sapporo	67.9	-1.2	SW	2	6	CS	bc	-	-	-	-	釧路 Kuroi	67.9	-1.2	SW	2	6	CS	bc	-	-	-	-	釧路 Sapporo	67.9	-1.2	SW	2	6	CS	bc	-	-	-	-	釧路 Kuroi	67.9	-1.2	SW	2	6	CS	bc	-	-	-	-	釧路 Sapporo	67.9	-1.2	SW	2	6	CS	bc	-	-	-	-	釧路 Kuroi	67.9	-1.2	SW	2	6	CS	bc	-	-	-	-	釧路 Sapporo	67.9	-1.2	SW	2	6	CS	bc	-	-	-	-	釧路 Kuroi	67.9	-1.2	SW	2	6	CS	bc	-	-	-	-	釧路 Sapporo	67.9	-1.2	SW	2	6	CS	bc	-	-	-	-	釧路 Kuroi	67.9	-1.2	SW	2	6	CS	bc	-	-	-	-	釧路 Sapporo	67.9	-1.2	SW	2	6	CS	bc	-	-	-	-	釧路 Kuroi	67.9	-1.2	SW	2	6	CS	bc	-	-	-	-	釧路 Sapporo	67.9	-1.2	SW	2	6	CS	bc	-	-	-	-	釧路 Kuroi	67.9	-1.2	SW	2	6	CS	bc	-	-	-	-	釧路 Sapporo	67.9	-1.2	SW	2	6	CS	bc	-	-	-	-	釧路 Kuroi	67.9	-1.2	SW	2	6	CS	bc	-	-	-	-	釧路 Sapporo	67.9	-1.2	SW	2	6	CS	bc	-	-	-	-	釧路 Kuroi	67.9	-1.2	SW	2	6	CS	bc	-	-	-	-	釧路 Sapporo	67.9	-1.2	SW	2	6	CS	bc	-	-	-	-	釧路 Kuroi	67.9	-1.2	SW	2	6	CS	bc	-	-	-	-	釧路 Sapporo	67.9	-1.2	SW	2	6	CS	bc	-	-	-	-	釧路 Kuroi	67.9	-1.2	SW	2	6	CS	bc	-	-	-	-	釧路 Sapporo	67.9	-1.2	SW	2	6	CS	bc	-	-	-	-	釧路 Kuroi	67.9	-1.2	SW	2	6	CS	bc	-	-	-	-	釧路 Sapporo	67.9	-1.2	SW	2	6	CS	bc	-	-	-	-	釧路 Kuroi	67.9	-1.2	SW	2	6	CS	bc	-	-	-	-	釧路 Sapporo	67.9	-1.2	SW	2	6	CS	bc	-	-	-	-	釧路 Kuroi	67.9	-1.2	SW	2	6	CS	bc	-	-	-	-	釧路 Sapporo	67.9	-1.2	SW	2	6	CS	bc	-	-	-	-	釧路 Kuroi	67.9	-1.2	SW	2	6	CS	bc	-	-	-	-	釧路 Sapporo	67.9	-1.2	SW	2	6	CS	bc	-	-	-	-	釧路 Kuroi	67.9	-1.2	SW	2	6	CS	bc	-	-	-	-	釧路 Sapporo	67.9	-1.2	SW	2	6	CS	bc	-	-	-	-	釧路 Kuroi	67.9	-1.2	SW	2	6	CS	bc	-	-	-	-	釧路 Sapporo	67.9	-1.2	SW	2	6	CS	bc	-	-	-	-	釧路 Kuroi	67.9	-1.2	SW	2	6	CS	bc	-	-	-	-	釧路 Sapporo	67.9	-1.2	SW	2	6	CS	bc	-	-	-	-	釧路 Kuroi	67.9	-1.2	SW	2	6	CS	bc	-	-	-	-	釧路 Sapporo	67.9	-1.2	SW	2	6	CS	bc	-	-	-	-	釧路 Kuroi	67.9	-1.2	SW	2	6	CS	bc	-	-	-	-	釧路 Sapporo	67.9	-1.2	SW	2	6	CS	bc	-	-	-	-	釧路 Kuroi	67.9	-1.2	SW	2	6	CS	bc	-	-	-	-	釧路 Sapporo	67.9	-1.2	SW	2	6	CS	bc	-	-	-	-	釧路 Kuroi	67.9	-1.2	SW	2	6	CS	bc	-	-	-	-	釧路 Sapporo	67.9	-1.2	SW	2	6	CS	bc	-	-	-	-	釧路 Kuroi	67.9	-1.2	SW	2	6	CS	bc	-	-	-	-	釧路 Sapporo	67.9	-1.2	SW	2	6	CS	bc	-	-	-	-	釧路 Kuroi	67.9	-1.2	SW	2	6	CS	bc	-	-	-	-	釧路 Sapporo	67.9	-1.2	SW	2	6	CS	bc	-	-	-	-	釧路 Kuroi	67.9	-1.2	SW	2	6	CS	bc	-	-	-	-	釧路 Sapporo	67.9	-1.2	SW	2	6	CS	bc	-	-	-	-	釧路 Kuroi	67.9	-1.2	SW	2	6	CS	bc	-	-	-	-	釧路 Sapporo	67.9	-1.2	SW	2	6	CS	bc	-	-	-	-	釧路 Kuroi	67.9	-1.2	SW	2	6	CS	bc	-	-	-	-	釧路 Sapporo	67.9	-1.2	SW	2	6	CS	bc	-	-	-	-	釧路 Kuroi	67.9	-1.2	SW	2	6	CS	bc	-	-	-	-	釧路 Sapporo	67.9	-1.2	SW

四月廿五日午前六時各地觀測表
OBSERVATIONS at 6 a.m. (135° M.S.T.) April 25 1929

測候所 STATIONS	氣壓 Air Press. mm. 700+	氣溫 Air Temp. °C	風向		雲量 Clouds	天候 Weather	雨量 Precip. mm. (1)	測候所 STATIONS	氣壓 Air Press. mm. 700+	氣溫 Air Temp. °C	風向		雲量 Clouds	天候 Weather	雨量 Precip. mm. (1)
			Dir.	Vel.							Dir.	Vel.			
パラオ Palau	57.4	26.4	ESE	2	7 KN	bc	-	山形 Yamagata	65.1	5.7	-	1 6 SK	bc	-	
恒春 Kōsyun	60.5	22.0	NE	2	2 C	b	-	秋田 Akita	64.6	6.2	ESE	3 10 N	r	2	
臺東 Taitō	61.7	19.6	NNW	3	1 KC	b	-	水戸 Mito	64.6	6.9	-	1 0 -	b	-	
臺南 Tainan	61.0	17.4	-	1	0 -	b	-	金山 Kanayama	64.6	5.6	-	1 3 K	c	-	
澎湖 Hōko	60.8	19.8	-	1	9 SK	c	-	石巻 Isinomaki	64.8	6.7	-	0 10 SK	c	-	
臺北 Taihoku	60.9	17.8	-	1	0 -	b	-	水澤 Midusawa	64.6	5.6	-	1 10 SK	c	-	
澎湖 Isigakizima	62.2	22.0	ESE	4	6 SK	bc	-	盛岡 Morioka	64.1	6.2	-	1 10 SK	c	-	
那覇 Naha	63.7	19.4	E	3	2 SK	b	-	宮古 Miyako	64.8	1.3	-	1 4 SK	bc	-	
那覇 Naha	64.9	17.8	SSE	2	10 SK	c	-	青森 Aomori	64.4	2.7	-	1 4 C	bc	-	
鹿兒島 Kagosima	67.0	8.6	-	1	0 SK	b	-	函館 Hakodate	64.1	1.4	SSE	2 9 GS	c	-	
宮崎 Miyazaki	66.9	10.4	NW	2	0 SK	b	-	札幌 Sapporo	64.1	-0.1	-	0 10 N	c	-	
熊本 Kumamoto	66.9	10.0	-	1	4 K	bc	-	羽根 Haboro	63.0	5.2	SSW	6 10 SC	c	-	
足柄 Asizuri	68.1	15.2	NNE	3	10 N	c	-	旭川 Asahigawa	64.1	-0.7	-	0 0 S	b	-	
高知 Kōti	67.5	12.9	W	2	10 SK	c	-	旭川 Asahigawa	64.1	-0.7	-	0 0 S	b	-	
室戸 Muroto	66.9	15.5	WNW	3	10 SK	c	-	浦河 Urakawa	64.5	3.9	SE	2 10 CK	c	-	
徳島 Tokushima	67.0	9.7	-	0	4 KC	bc	-	帯廣 Obihiro	63.5	2.3	NW	2 10 SC	c	-	
和歌山 Wakayama	66.4	13.6	ENE	2	10 SK	c	-	網走 Abasiri	61.5	5.3	WSW	2 10 SK	c	-	
潮響 Siomisaki	66.5	16.9	WNW	4	9 SK	c	-	釧路 Kuroi	63.1	1.1	-	0 10 S	f	-	
大分 Oōita	66.9	8.6	SSW	3	0 KC	b	-	根室 Nemuro	62.4	3.1	SW	2 10 SK	c	-	
松山 Matuyama	66.6	13.5	-	1	10 SK	c	-	妙那 Syana	62.4	3.1	SW	2 10 SK	c	-	
多摩津 Tadotsu	66.8	9.4	SE	2	9 SK	c	-	大泊 Ootomari	58.7	2.7	S	4 10 SK	c	-	
廣島 Hiroshima	67.1	10.7	-	1	7 SK	bc	-	敷香 Sikka	54.7	5.3	SSW	12 0 SC	b	-	
岡山 Okayama	67.0	11.4	-	0	10 SK	c	-	釜山 Husan	64.6	12.3	-	0 10 S	c	-	
神戸 Kobe	65.7	12.6	-	0	10 SK	c	-	濟州島 Saishūtō	62.9	13.6	SE	3 7 CS	bc	-	
大阪 Ōsaka	66.7	11.4	-	1	8 SK	c	-	木浦 Moppo	62.4	15.2	S	5 10 CS	c	-	
京都 Kyōto	67.1	7.9	-	1	0 -	b	-	下関 Simonoseki	61.1	14.2	SSE	8 10 S	c	-	
八木 Yagi	66.7	10.9	-	0	10 SK	c	-	仁川 Zinsen	62.4	6.9	-	1 10 SK	c	-	
富津 Tomie	65.6	16.2	S	3	10 N	c	-	江陵 Kōryō	64.2	6.1	-	0 10 N	r	-	
長崎 Nagsaki	66.2	16.2	S	4	10 C	c	-	元山 Gensan	62.7	5.1	NW	3 10 SK	r	-	
佐賀 Saga	66.2	11.7	-	1	4 C	bc	-	雄基 Yūsūin	62.4	3.7	S	3 10 SC	c	-	
福岡 Fukuoka	65.8	12.2	SE	3	4 C	bc	-	中江崎 Tyūkōtin	59.3	5.4	-	0 10 N	c	-	
藤原 Ituhara	65.0	17.3	SSW	6	10 C	bc	-	龍岩浦 Ryūganpo	59.1	7.3	N	4 10 N	r	2	
下関 Simonoseki	66.0	12.2	E	5	1 SK	c	-	大連 Dairen	59.6	5.3	NE	5 10 N	r	13	
濱田 Hamada	65.9	13.8	ENE	2	10 SK	c	-	營口 Yinkow	59.1	6.8	-	0 10 N	r	7	
境 Sakai	65.7	12.8	-	0	10 N	c	-	奉天 Mukden	58.9	6.9	-	0 10 N	r	4	
宮津 Miyadu	66.0	9.0	-	0	0 SK	b	11	長春 Changchun	58.4	7.2	-	1 10 SK	c	-	
津 Tu	66.6	9.4	-	1	10 S	f	-	天津 Tientsin	59.1	8.9	-	1 10 SK	c	5	
岐阜 Gifu	66.7	10.0	-	1	3 SK	bc	5	青島 Tsingtau	56.5	8.3	SW	3 10 N	r	20	
名古屋 Nagoya	66.6	8.2	-	0	10 S	f	2	上海 Shanghai	58.9	17.1	SE	6 8 SK	c	-	
浜松 Hamamatu	66.1	11.7	NW	2	0 -	b	-	ラサキ Rasazima							
長津呂 Nagaturo	65.1	14.9	W	8	1 K	b	-	大東島 Ooagarizima							
沼津 Numada	65.4	11.1	NNW	2	10 CS	c	1								
横濱 Yokohama	65.0	9.2	-	1	10 S	c	-								
東京 Tokyo	64.9	8.9	-	1	1 C	b	-								
熊谷 Kumagaya	65.3	6.7	-	1	0 -	b	-								
布良 Mera	64.8	15.0	W	3	0 -	b	-								
兼子 Tyōsi	64.6	12.2	-	1	0 -	b	-								
八丈島 Hatidyōzima	67.5	15.6	WNW	5	6 KC	bc	-								
父島 Titizima	67.8	18.4	NW	2	10 SK	c	-								
筑波山 Tukubasan	64.9	7.8	SW	4	0 -	b	-								
高山 Takayama	68.2	6.4	-	0	10 N	c	9								
飯田 Iida	67.0	6.5	-	0	4 SK	c	8								
松本 Matumoto	67.0	3.1	-	0	10 S	f	2								
長野 Nagano	66.5	4.2	-	0	10 S	f	6								
甲府 Kōfu	66.8	8.9	-	1	10 SK	c	1								
前橋 Maebasi	64.9	8.2	N	4	0 -	b	1								
足尾 Asio	65.9	3.1	-	1	7 C	bc	-								
宇都宮 Utunomiya	65.5	5.8	-	0	10 S	bc	-								
宇都宮 Utunomiya	65.5	4.9	-	1	0 K	b	-								
鹿島 Flukusima	65.5	7.2	-	0	10 SC	f	2								
彦根 Hikone	66.7	7.2	-	0	10 SC	f	2								
伊吹山 Ibukisan	67.2	5.6	NNW	7	10 S	f	10								
福井 Fukui	66.2	10.3	-	1	4 SK	bc	5								
金澤 Kanazawa	65.8	14.0	SSW	5	10 N	bc	8								
伏見 Minaduki	64.9	10.1	SSW	7	10 N	f	21								
伏木 Husiki	65.6	10.0	SSW	3	4 CS	bc	9								
高田 Takata	65.7	5.9	-	1	10 CS	c	6								
新潟 Niigata	65.3	9.8	SE	4	10 N	c	2								
相川 Aikawa	65.4	9.4	N	3	10 N	c	5								

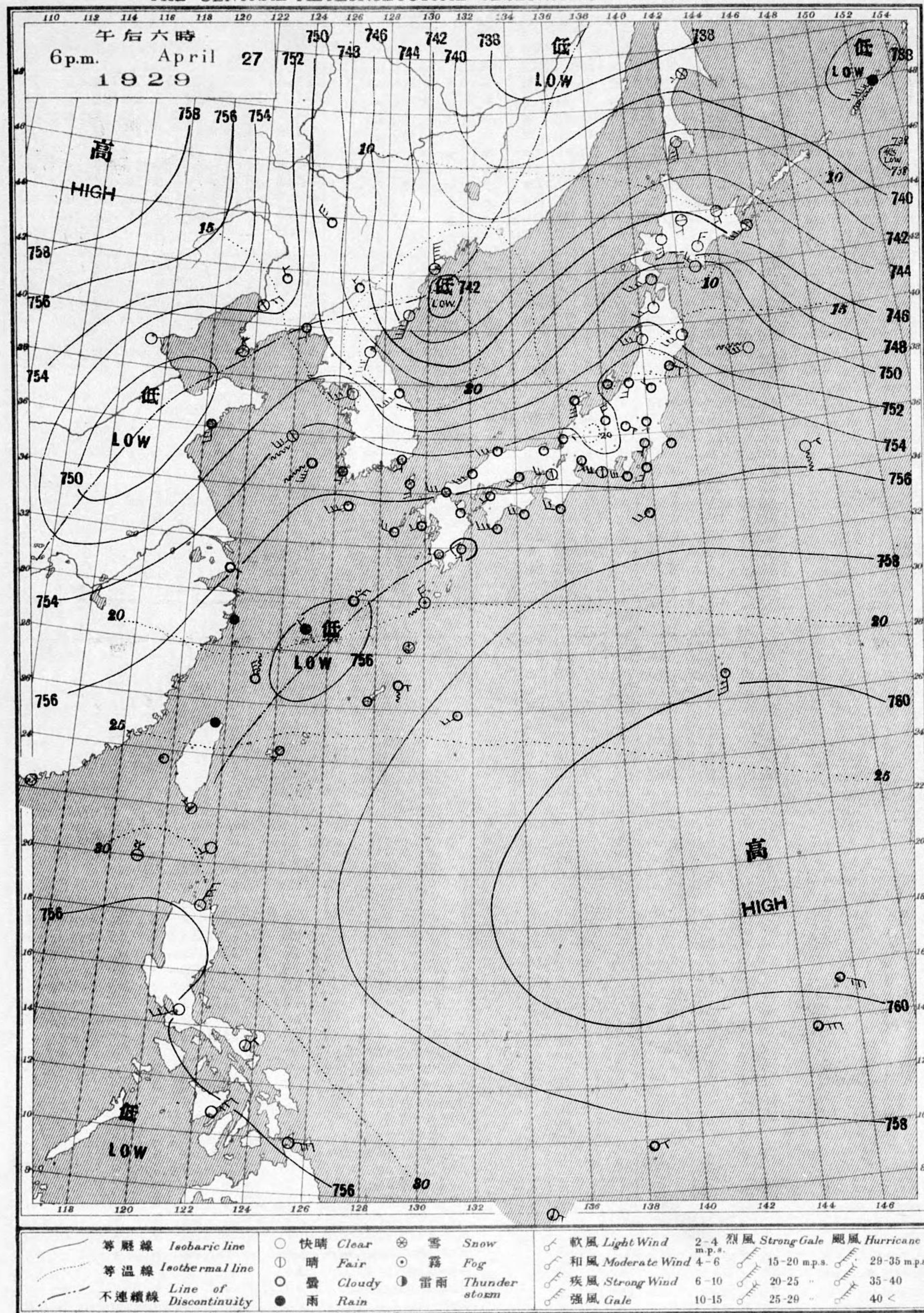
天候 Weather 快晴 Clear 晴 Fair 曇 Cloudy 雨 Rain 雪 Snow 霧 Fog 雷雨 Thunderstorm
記號 Notation b bc c r s f t

四月廿四日午後六時各地觀測表
OBSERVATIONS at 6 p.m. (135° M.S.T.) April 24 1929

測候所 STATIONS	氣壓 Air Press. mm. 700+	氣溫 Air Temp. °C	風向		雲量 Clouds	天候 Weather	雨量 Precip. mm. (2)	測候所 STATIONS	氣壓 Air Press. mm. 700+	氣溫 Air Temp. °C	風向		雲量 Clouds	天候 Weather	雨量 Precip. mm. (2)
			Dir.	Vel.							Dir.	Vel.			
パラオ Palau	57.5	27.5	SSE	3	4 SK	bc	-	仁川 Zinsen	64.0	12.2	-	1 0 CK	b	-	
恒春 Kōsyun	60.5	25.8	NE	5	2 SK	b	-	江陵 Kōryō	65.6	10.6	N	2 10 SK	c	-	
澎湖 Hōko	60.7	23.7	NNW	3	0 -	b	-	元山 Gensan	64.7	7.8	NW	2 10 SC	c	-	
臺北 Taihoku	60.5	27.4	SE	7	0 -	b	-	熊津 Zyōsin	66.2	7.0	S	3 10 SK	c	-	
石垣 Isigakizima	63.3	23.5	E	6	2 SK	b	-	雄基 Yūki	65.4	6.9	S	4 10 SC	c	-	
那覇 Naha	64.2	21.3	ENE	6	2 SK	b	-	中江崎 Tyūkōtin	59.7	15.7	SW	2 10 SC	c	-	
那覇 Naha	65.9	20.3	SE	3	4 SK	bc	-	龍岩浦 Ryūganpo	63.2	10.6	S	4 10 SC	c	-	
鹿兒島 Kagosima	66.6	20.4	-	1	9 SK	c	-	大連 Dairen	62.7	8.9	SSE	6 10 CS	c	-	
宮崎 Miyazaki	65.6	20.4	SSW	5	2 KC	b	-	營口 Yinkow	61.8	12.1	W	4 10 CS	c	-	
熊本 Kumamoto	66.2	20.5	SW	3	3 K	bc	-	奉天 Mukden	61.4	14.1	-	1 10 SC	c	-	
足柄 Asizuri	66.7	17.5	WSW	8	2 SK	b	-	長春 Changchun	61.4	13.0	WSW	2 10 SC	c	-	
高知 Kōti	67.0	17.5	-	0	10 SK	c	-	天津 Tientsin	63.2	10.9	-	1 10 N	r	-	
室戸 Muroto	66.8	16.1	WSW	5	10 SK	c	-	青島 Tsingtau	61.2	6.6	ENE	10 10 S	c	-	
和歌山 Wakayama	66.1	17.4	SSW	5	10 SK	c	-	上海 Shanghai	60.2	23.9	ESE	5 10 SC	c	-	
潮響 Siomisaki	66.7	16.7	WSW	7	10 N	c	-	ラサキ Rasazima							
大分 Ōita	65.7	18.6	WNW	2	9 SK	c	-	大東島 Ooagarizima	65.5	-	ENE	8 4 SK	bc	-	
松山 Matuyama	66.1	18.3	NW	3	9 SK	c	-								
多摩津 Tadotsu	65.7	16.3	-	0	0 SK	b	-								
廣島 Hiroshima	65.8	17.4	WSW	2	7 SK	bc	-								
岡山 Okayama	65.5	16.7	-	1	6 SK	bc	-								
大阪 Ōsaka	65.5	15.1	WSW	5	9 SK	c	-	長春 Changchun	61.4	13.0	WSW	2 10 SC	c	-	
富津 Tomie	66.3	18.6	SW	3	1 KC	b	-	天津 Tientsin	63.2	10.9	-	1 10 N	r	-	
長崎 Nagsaki	66.6	19.6	SW	5	7 KC	bc	-	青島 Tsingtau	61.2	6.6	ENE	10 10 S	c	-	
福岡 Fukuoka	65.2	22.2	W	2	3 K	bc	-	上海 Shanghai	60.2						

天氣圖
WEATHER CHART.

THE CENTRAL METEOROLOGICAL OBSERVATORY OF JAPAN. TOKYO.



等壓線 Isobaric line ○ 快晴 Clear ⊙ 雪 Snow 軟風 Light Wind 2-4 m.p.s. 烈風 Strong Gale 28-35 m.p.s. 颶風 Hurricane 35-40 m.p.s.
 等溫線 Isothermal line ⊖ 晴 Fair ⊙ 霧 Fog 和風 Moderate Wind 4-6 m.p.s. 疾風 Strong Wind 6-10 m.p.s. 20-25 m.p.s. 25-29 m.p.s. 40 <
 不連續線 Line of Discontinuity ● 雨 Rain ⊕ 雷雨 storm 強風 Gale 10-15 m.p.s. 25-29 m.p.s. 40 <

波ノ模様: ~海面穏ナリ; ~ウネアリ; ~浪少ナリ; ~浪可ナリ; ~浪稍高シ; ~浪甚高シ; ~暴風

明治廿七年三月七日第三種郵便物認可
昭和四年四月廿八日發行


發行人發行所
東京市麹町區竹塚町壹番地

中央氣象臺

東京市神田區西小川町一丁目六番地 電話九段二八四四番
販賣印刷者合資會社 清華堂 (定價郵稅共金五錢)

天氣圖
WEATHER CHART.

THE CENTRAL METEOROLOGICAL OBSERVATORY OF JAPAN. TOKYO.



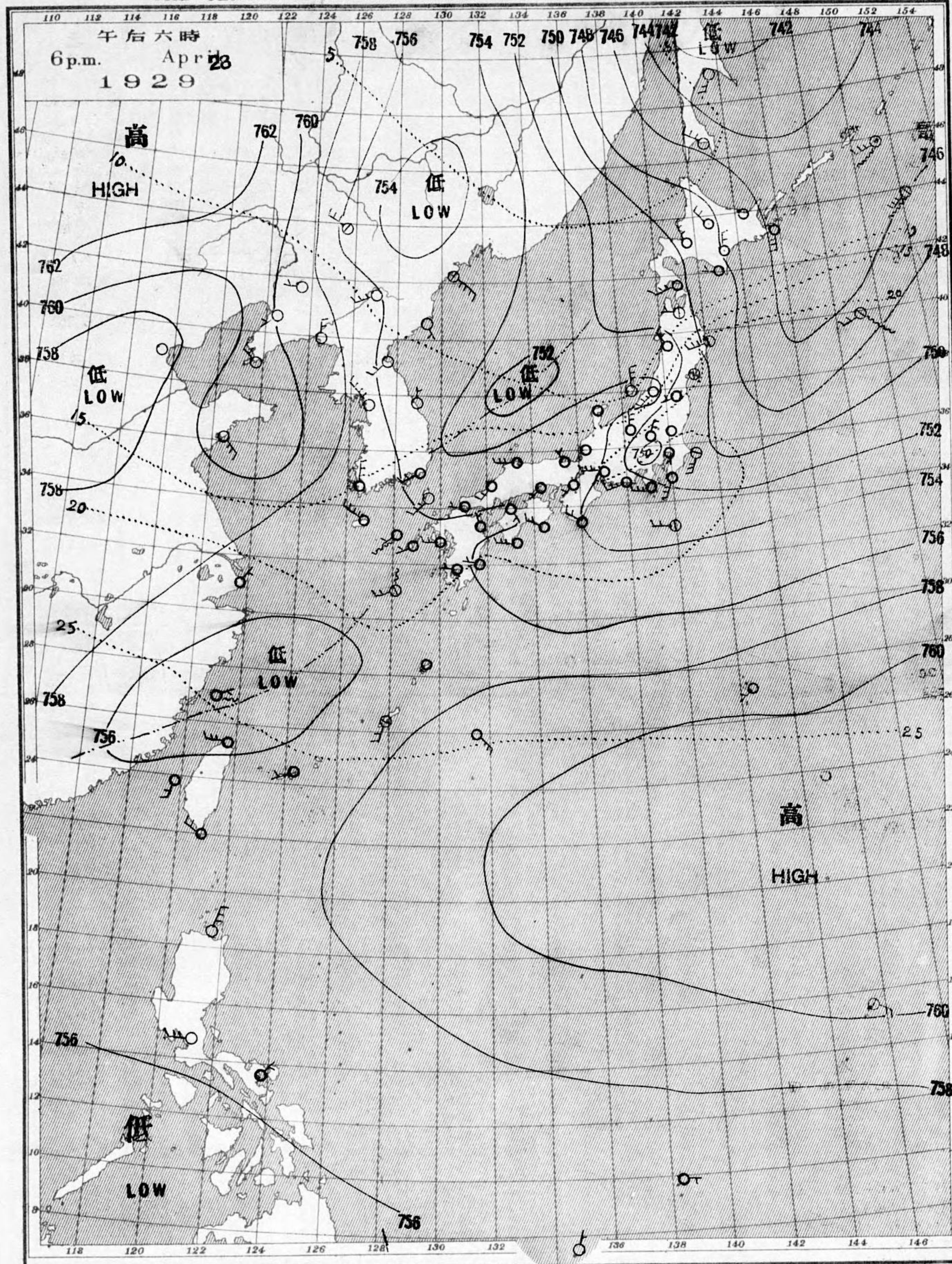
天氣豫報		WEATHER FORECASTS	
第一區 南亞東風	曇	I S-E	cloudy
第二區 全	晴後曇	II S-E	fair, cloudy later
第三區 全	全	III S-E	fair, cloudy later
第四區 南亞西風	曇	IV S-W	cloudy
第五區 全	晴時曇	V S-W	fair, cloudy at times
第六區 全	曇	VI S-W	cloudy
第七區 全	晴	VII S-W	fair
第八區 全	曇	VIII S-W	cloudy
第九區 全	全	IX S-W	cloudy

天氣概況
高氣壓、小笠原島、南ニマツテ七六ニ程ヲ示シ低氣壓ハ黑龍江下流、北ニマツテ七三四程内外、優勢ヲ示シ、コレガ出テ不連續線ハ南西ニ伸ビテ海峽ヲ走ツテ居リ、日本内地ニハ關東附近ニ弱イ不連續線ガハルバカクテ天氣一般ニ恢復シ日本邦東海岸ニハ大天ガ所々兩トツテ居リ、溫度ハ一般ニ平年ト大ニアラレ

東京豫報 TOKYO.
今晚ハ南風後北風初、驟雨或ハアルモ後天氣良シ、溫度ハグツト降ル
明日ハ北風後南風天氣良シ但シ驟雨位ハハカ知レズ

暴風警報
第四區 二十七日午後九時十分警戒ヲ解ク
東京地方 二十七日午前七時五十分警戒ヲ解ク
第六區 二十七日午前九時十分警戒ヲ解ク

天氣圖
WEATHER CHART.
THE CENTRAL METEOROLOGICAL OBSERVATORY OF JAPAN, TOKYO.



等壓線 Isobaric line
等溫線 Isothermal line
不連續線 Line of discontinuity

○ 快晴 Clear
① 晴 Fair
☁ 曇 Cloudy
● 雨 Rain

⊙ 雪 Snow
⊙ 霧 Fog
⊙ 雷雨 Thunder storm

○ 軟風 Light Wind 2-4 m.p.s.
○ 和風 Moderate Wind 4-6 m.p.s.
○ 疾風 Strong Wind 6-10 m.p.s.
○ 強風 Gale 10-15 m.p.s.

○ 烈風 Strong Gale 15-20 m.p.s.
○ 颶風 Hurricane 20-25 m.p.s.
○ 29-35 m.p.s.
○ 35-40 m.p.s.
○ 40 < m.p.s.

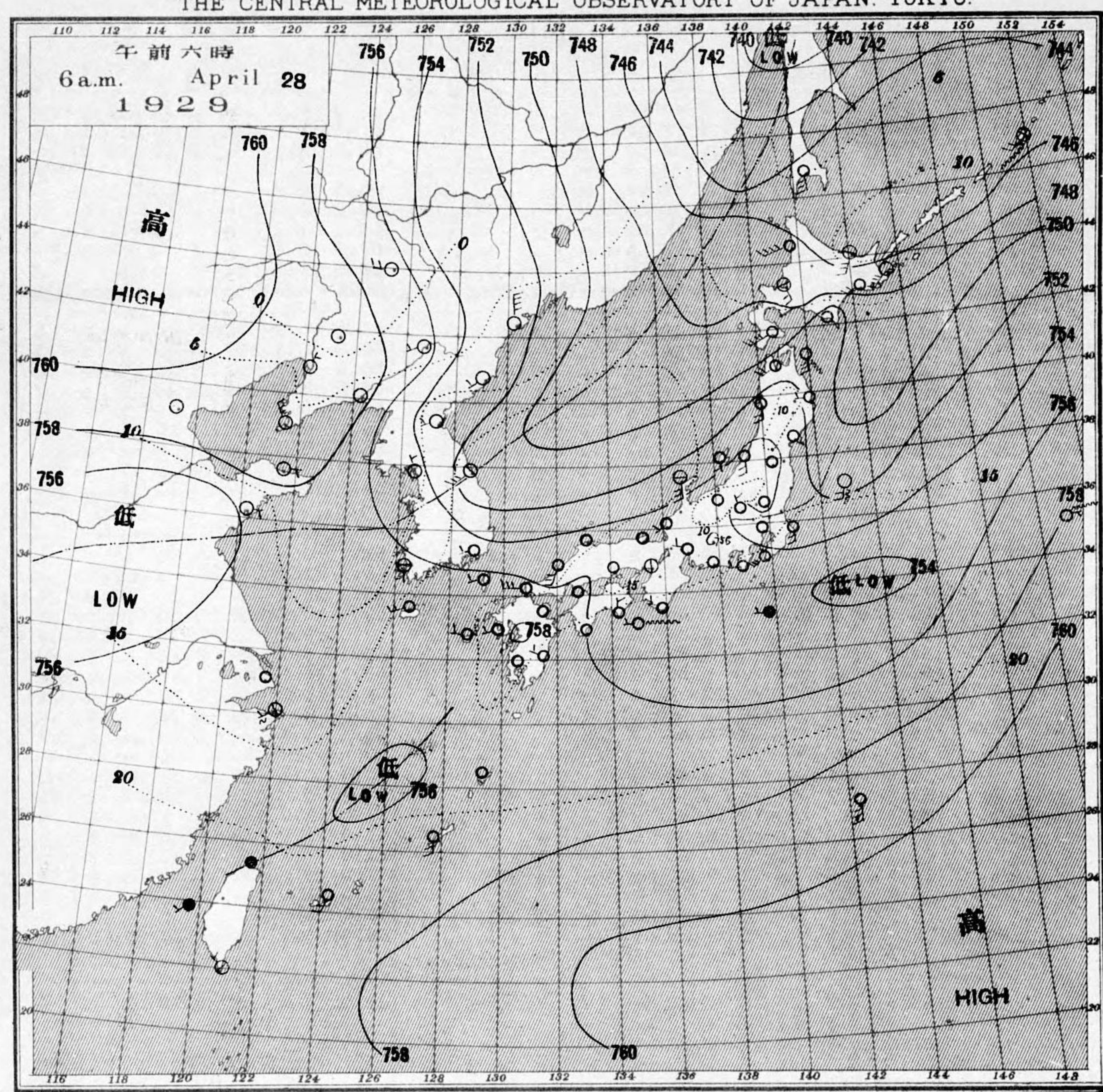
明治廿七年三月七日第三種郵便物認可
昭和四年四月九日發行

發行人 東京市船場區本町一丁目
發行所 東京市船場區本町一丁目

中央氣象臺

東京市船場區西小川町一丁目六番地 電話九段二八四四番
販賣印刷者合資會社 清華堂 (定價郵稅共金五錢)

天氣圖
WEATHER CHART.
THE CENTRAL METEOROLOGICAL OBSERVATORY OF JAPAN, TOKYO.



天氣豫報 WEATHER FORECASTS

第一區 南亞東風 雲雨模樣	I S-E cloudy likely to rain
第二區 全 雲	II S-E cloudy
第三區 全 雲	III S-E cloudy
第四區 南亞西風 全	IV S-W cloudy
第五區 全 全	V S-W cloudy
第六區 全 全	VI S-W cloudy
第七區 全 全	VII S-W cloudy
第八區 全 全	VIII S-W cloudy
第九區 全 全	IX S-W cloudy

天氣概況 東京豫報 TOKYO.

高氣壓ハ小笠原島南=アリ波弱シテ南東トホ一ツク海西部ト可ナリ強シメガアル後者カ伸ビテ不連續線ハ日本海ヲ貫テ朝鮮中部通過シ支那黄海ニ接テ居リマス。其他支那東海、八丈島、東支那北東部等ニ低氣壓ガアリマスガ大シクモシテハアマセン。是等ノ天ニ内地ハ一般ニ薄雲リテ山陰道九州南部ハ房総、カテ南海岸ハ曇天ナリ。八丈島ハ雨アリマス。朝鮮ハ上天氣デス。温度ハ一般ニ平年ト大差アリマセン。

今晚ハ風弱シテ曇リ勝チ一ツク海西部ニ雨ニシテ大シク事ハナシ。明日ハ北風一時南風大伴雲リ勝チルモ幾分雨ニシテ曇リ勝チル。

四月廿七日午前六時各地觀測表
OBSERVATIONS at 6a.m. (135° M.S.T.) April 27 1929

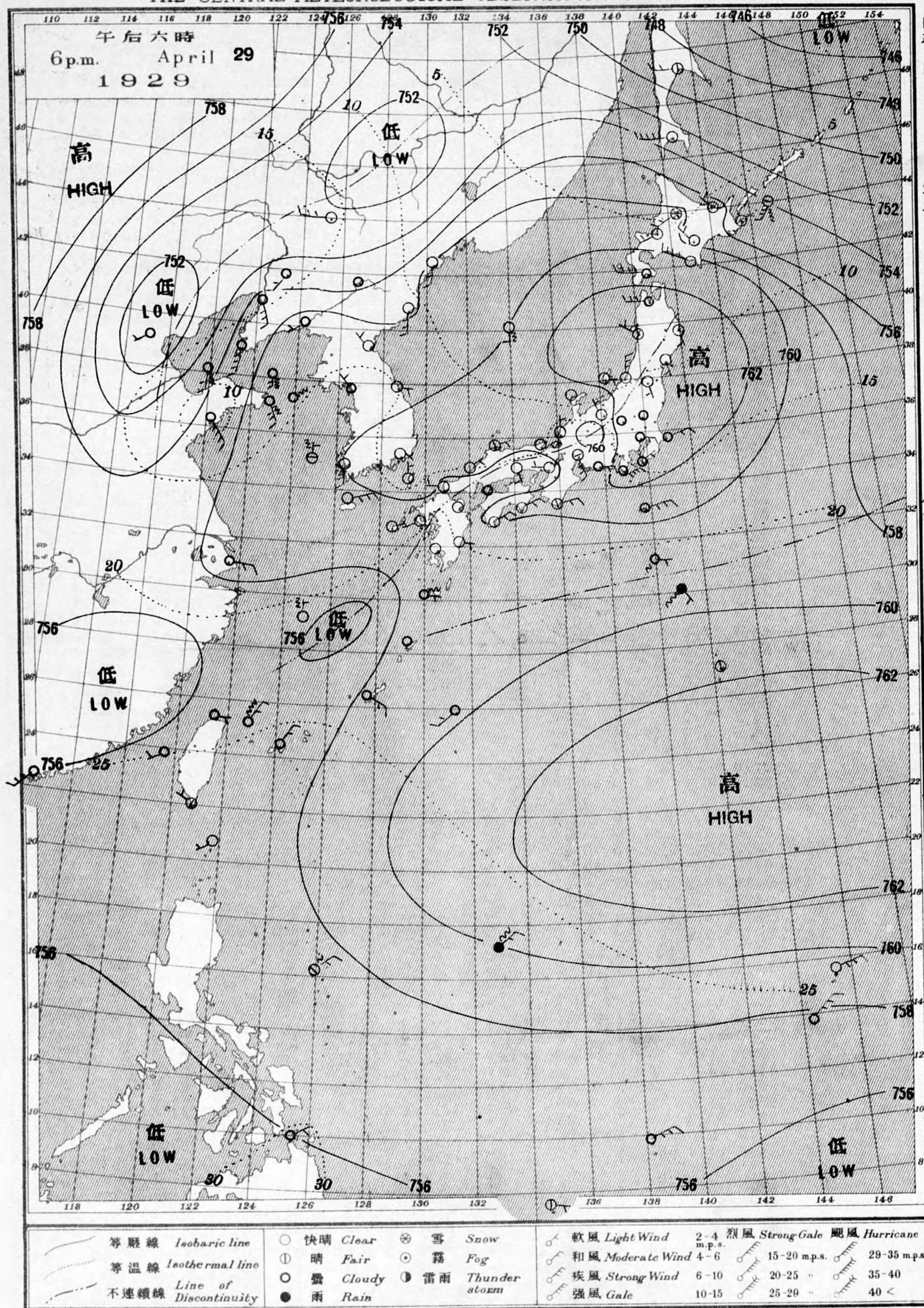
STATIONS										STATIONS																
Stations	Air Press.	Air Temp.	Wind	Clouds	Weather	Precip.	Stations	Air Press.	Air Temp.	Wind	Clouds	Weather	Precip.	Stations	Air Press.	Air Temp.	Wind	Clouds	Weather	Precip.						
	mm.	°C	Dir.	Form		mm.		mm.	°C	Dir.	Form		mm.		mm.	°C	Dir.	Form		mm.						
Palau	57.8	20.2	-	0	SK	b	-	Yamagata	53.4	11.4	SW	3	N	bc	2	Akita	51.9	10.0	W	8	10	N	c	21		
Kōsyun	57.9	22.7	N	2	10	SK	c	9	Mito	54.3	11.8	-	1	6	SK	bc	8	Kanayama	52.5	9.8	-	1	1	SK	b	14
Taitō	57.8	23.0	ENE	3	10	KC	c	-	Insonomaki	51.5	10.5	E	2	9	SK	c	1	Midusawa	51.0	8.9	NNE	2	10	N	r	-
Tainan	58.0	19.5	E	4	10	SK	c	-	Morioka	50.1	12.6	WSW	3	10	SK	c	4	Miyako	49.1	10.4	WSW	7	4	N	bc	4
Hōko	58.0	21.8	-	1	2	KC	b	-	Aomori	47.7	9.1	NE	10	7	SK	bc	22	Hakodate	46.5	9.2	W	5	10	N	c	5
Isigakizima	57.1	20.3	NE	2	10	SK	c	4	Suttu	45.7	10.4	SSW	5	9	SK	c	-	Sapporo	44.6	6.7	WSW	7	10	N	r	12
Naha	58.4	18.0	-	0	10	SK	c	43	Haboro	44.7	9.3	SSW	2	10	N	c	5	Asahigawa	44.7	9.3	SSW	2	10	N	c	5
Kagosima	59.5	8.1	NW	2	0	-	b	6	Urakawa	48.2	6.4	NNW	5	10	SK	c	33	Urakawa	48.2	6.4	NNW	5	10	SK	c	33
									Obihiro	45.9	9.0	N	2	8	SK	c	-	Miyako	45.9	9.0	N	2	8	SK	c	-
									Abasiri	43.7	8.3	-	1	10	N	r	3	Syana	46.0	4.8	S	3	10	N	r	11
									Kusiro	46.0	4.8	S	3	10	N	r	11	Nemuro	45.2	5.3	S	5	10	N	r	7
									Nemuro	45.2	5.3	S	5	10	N	r	7	Ootomari	41.5	3.8	S	6	10	S	c	19
									Syana									Sikka	41.5	1.1	ESE	2	10	N	r	9
																		Husan	56.6	11.9	WSW	4	9	SK	c	11
																		Saisyūtō	57.9	14.3	SW	5	4	CS	bc	1
																		Moppe	57.7	10.0	S	2	10	C	c	-
																		Zinsen	55.0	9.6	SSE	8	0	-	b	-
																		Kōryō	51.3	16.8	SSW	8	0	-	b	-
																		Gensan	50.0	13.1	-	1	0	-	b	-
																		Zyōsin	57.2	5.5	-	0	4	CS	bc	-
																		Yūki	45.6	1.1	-	1	10	S	f	1
																		Tyūkōtō	47.2	4.9	ENE	2	4	C	bc	-
																		Ryūganpo	50.0	8.6	ESE	6	10	S	c	4
																		Dairen	49.4	15.1	SSW	13	0	-	b	-
																		Yinkow	46.1	13.2	S	6	10	SC	c	-
																		Mukden	45.3	11.5	SW	3	4	CS	bc	-
																		Changchun	42.7	8.0	NW	5	0	-	b	-
																		Tientsin	47.5	15.2	WSW	3	0	-	b	-
																		Tsingtau	52.7	11.9	S	5	2	C	b	-
																		Shanghai	58.0	15.6	SSE	2	10	SK	c	-
																		Shanghai	58.0	15.6	SSE	2	10	SK	c	-
																		Rasazima								-
																		Oogarizima								-
																		Oosaka	53.3	19.8	SSW	6	10	SK	c	-
																		Tomie	56.7	14.0	WSW	2	10	SK	c	10
																		Nagasaki	58.9	11.3	NNW	2	10	S	c	17
																		Hukuoka	57.9	11.9	SE	4	10	N	c	13
																		Izuhara	56.6	14.3	SSW	6	10	N	c	2
																		Moppe	57.3	12.0	W	4	10	SK	c	16
																		Zinsen	55.7	13.3	SSW	8	10	N	c	17
																		Kōryō	57.3	12.0	W	4	10	SK	c	16
																		Hamada	54.5	12.7	SW	2	10	N	r	6
																		Sakai	54.8	13.4	SW	3	10	N	r	27
																		Miyadu	56.0	18.8	SSE	7	10	SK	c	-
																		Nagoya	56.0	18.8	SSE	7	10	SK	c	-
																		Hamamatsu	57.0	17.6	SSW	6	10	N	r	1
																		Nagaturo	57.8	16.9	SSW	12	10	KN	c	-
																		Yokohama	55.1	17.9	SSW	17	10	CK	c	-
																		Hukuoka	54.3	18.4	SSW	10	9	CS	c	-
																		Tōkyō	57.2	17.4	SSW	12	10	SK	c	-
																		Mera	54.7	17.0	SSW	15	10	CS	c	-
																		Tyōsi	59.9	18.2	SSW	9	10	S	c	-
																		Hatidōyōzima	63.3	21.6	E	5	10	SK	c	-
																		Titizima	54.0	11.8	S	5	10	S	f	-
																		Tukubasan	54.1	16.7	S	3	10	N	r	-
																		Takayama	51.2	20.8	WSW	4	10	SC	c	-
																		Kōbu	53.6	20.8	NW	2	10	CS	c	-
																		Maebasi	52.1	21.8	ESE	4	3	SK	c	-
																		Utonomiya	53.5	19.3	S	3	10	CK	c	-
																		Hukusima	52.2	20.3	NE	3	9	CK	c	-
																		Ibukisan	55.6	9.9	SSE	13	10	S	f	-
																		Hukui	55.5	14.4	NW	3	10	N	r	3
																		Minaduki	53.5	11.5	SSW	4	10	N	r	8
																		Niigata	51.4	17.2	ESE	3	10	N	c	-
																		Aikawa	51.8	15.5	-	1	10	N	r	1
																		Akita	52.8	13.8	-	1	10	N	r	2
																		Insonomaki	53.5	13.7	SE	2	10	KC	c	-
																		Miyako	52.7	15.4	S	3	10	N	r	-
																		Morioka	52.6	18.5	SSW	5	9	SK	c	-
																		Miyako	51.8	14.8	SW	5	10	SK	c	-
																		Aomori	51.3	11.3	NE	10	10	N	r	9
																		Hakodate	49.3	6.4	SSE	7	10	N	r	2
																		Sapporo	49.1	10.7	S	5	10	N	r	2
																		Asahigawa	48.2	5.1	SE	4	10	N	r	12
																		Urakawa	52.0	10.8	-	1	10	N	r	-
																		Obihiro	50.0	9.6	SW	3	10	N	r	-
																		Nemuro	55.1	5.0	SSE	4	10	S	r	-
																		Syana	46.3	3.5	SSW	5	0	-	b	-
																		Ootomari	49.2	3.5	SE	5	10	SC	c	-
																		Sikka	55.0	14.2	W	2	7	SK	bc	-
																		Husan	57.3	18.0	WSW	7	0	-	b	-
																		Saisyūtō	57.3	18.0	WSW	7	0	-	b	-
																		Moppe	56.6	18.3	SSW	2	3	SK	bc	-

四月廿六日午后六時各地觀測表
OBSERVATIONS at 6p.m. (135° M.S.T.) April 26 1929

STATIONS									
----------	--	--	--	--	--	--	--	--	--

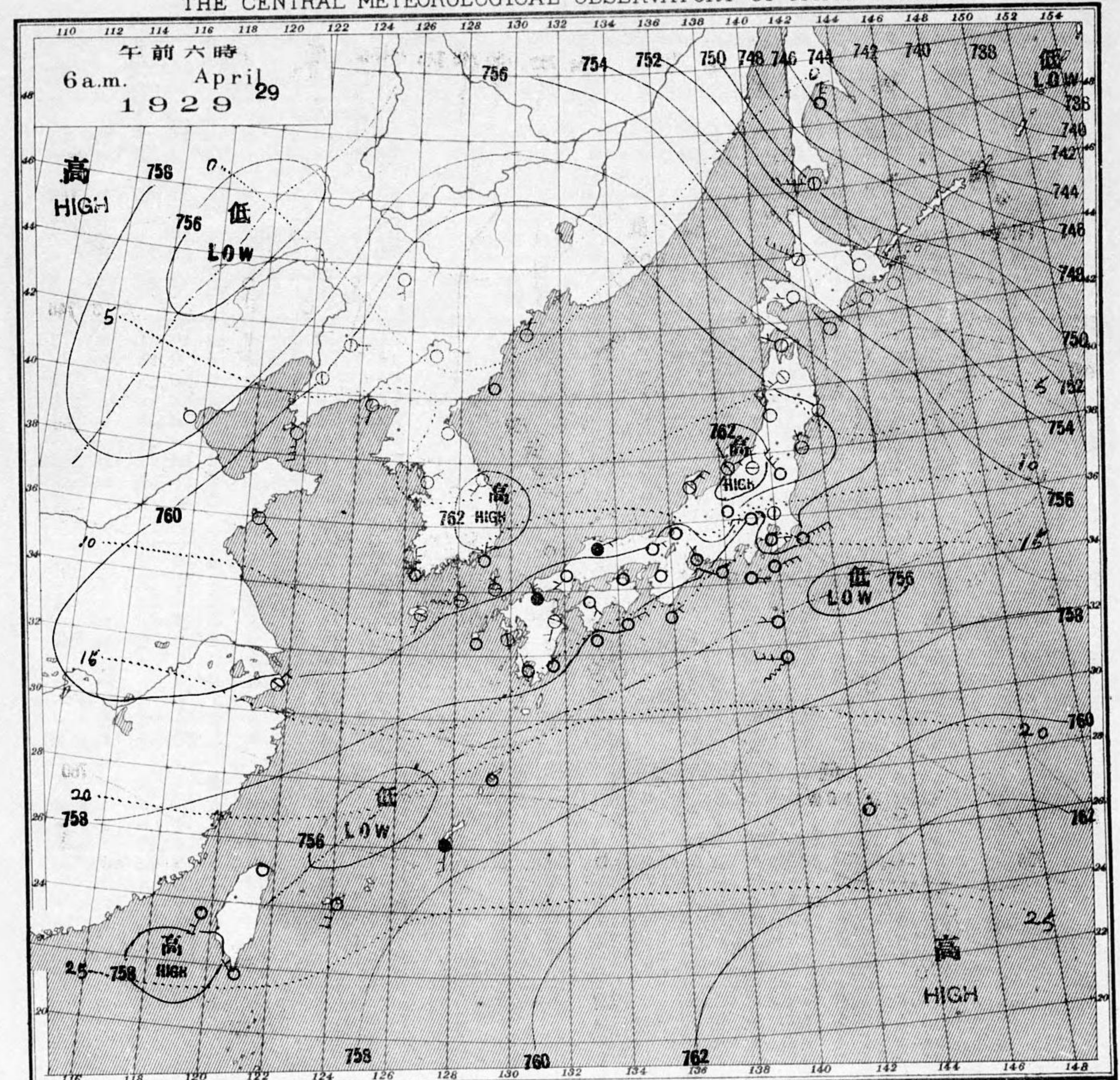
天氣圖
WEATHER CHART.

THE CENTRAL METEOROLOGICAL OBSERVATORY OF JAPAN, TOKYO.



天氣圖
WEATHER CHART.

THE CENTRAL METEOROLOGICAL OBSERVATORY OF JAPAN, TOKYO.



天氣豫報		WEATHER FORECASTS	
第一區	南乃至東, 風 曇 小雨	I	S-E, cloudy with some rain
第二區	北乃至東, 風 曇	II	N-E, "
第三區	全 曇	III	"
第四區	全 曇	IV	cloudy
第五區	全 曇 小雨	V	"
第六區	全 晴	VI	cloudy with some rain
第七區	北乃至西, 風 全	VII	fair
第八區	全 全	VIII	N-W, "
第九區	全 全	IX	"

天氣概況		東京豫報 TOKYO.	
高氣圧ハ日本海ト小笠原島ト南ト洋トニ在リテ七六ニ程 度ヲ示シ居リマス。氣圧ハ低ク日本島ニ沿テ中太平洋ニ多 リマシ。從テ南海岸ト大氣一般ニ惡因テ勝上リ。北 支島ト東石垣島ト北トニ小シク低氣圧ガアツ。台灣琉球及 九州ガ南東部ト東日本沿岸トニ帶ニ雲天ニ那爾ニ雨ガ 降ツテ居リマス。本州中部ト津波ガ東北北海道ト朝鮮ト以 降テス。又弱不連續線トニ。下関ト境ニ。驟雨ガ下リマス。 溫度一般ニ高クアツテ。長日本方面ニ可ナリ下リ。氣味ニ見セ 居リマス。		今晚ハ北東風曇リ勝ト午後分雨模様トナリ 明日ハ北奇ノ風曇リ勝ト小雨模様トナリ	

四月廿八日午前六時各地觀測表 OBSERVATIONS at 6a.m. (135 M.S.T.) April 28 1929

Table with columns for STATIONS, Air Press., Air Temp., Wind, Clouds, Weather, and Precip. for various locations including Palau, Kōsuyun, Taitō, Tainan, Hōko, Taihoku, Isigakizima, Naha, Naze, Kagosima, Miyazaki, Kumamoto, Asizuri, Kōti, Muroto, Tokusima, Wakayama, Siomisaki, Ooita, Matuyama, Tadotu, Hiroshima, Okayama, Kobe, Oosaka, Kyōto, Yagi, Nagasaki, Saga, Hukuoka, Ituhara, Simonsoki, Hamada, Sakai, Miyadu, Tu, Gihu, Nagoya, Hamamatu, Nagaturo, Numadu, Yokohama, Tokyo, Kumagaya, Mera, Tyōsi, Hatidyozima, Titizima, Takubasan, Takayama, Iida, Matumoto, Nagano, Kōhu, Maebasi, Asio, Utunomiya, Hukusima, Hikone, Ibukisan, Hukui, Kanazawa, Minaduki, Husiki, Takata, Niigata, Aikawa.

天氣 Weather 快晴 Clear 晴 Fair 曇 Cloudy 雨 Rain 雪 Snow 霧 Fog 雷雨 Thunderstorm 記號 Notation

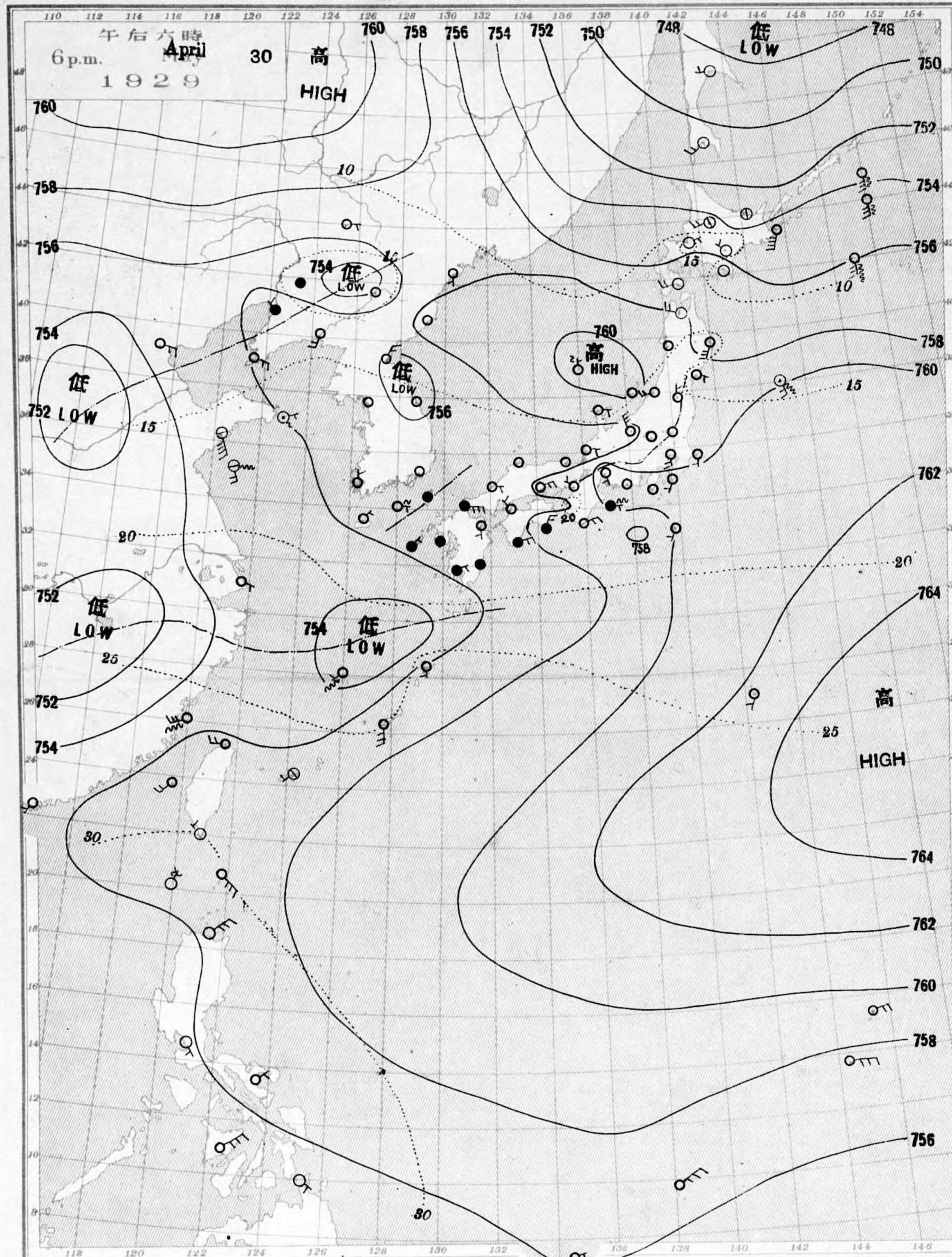
四月廿七日午後六時各地觀測表 OBSERVATIONS at 6p.m. (135 M.S.T.) April 27 1929

Table with columns for STATIONS, Air Press., Air Temp., Wind, Clouds, Weather, and Precip. for various locations including Palau, Kōsuyun, Taihoku, Taihoku, Isigakizima, Naha, Naze, Kagosima, Miyazaki, Kumamoto, Asizuri, Kōti, Muroto, Wakayama, Siomisaki, Ooita, Matuyama, Tadotu, Hiroshima, Nagasaki, Nagoya, Hamamatu, Nagaturo, Yokohama, Tokyo, Niigata, Aikawa, Nagano, Kōhu, Maebasi, Utunomiya, Hukusima, Ibukisan, Hukui, Minaduki, Niigata, Aikawa, Takayama, Iida, Matumoto, Nagano, Kōhu, Maebasi, Asio, Utunomiya, Hukusima, Hikone, Ibukisan, Hukui, Kanazawa, Minaduki, Husiki, Takata, Niigata, Aikawa.

天氣 Weather 快晴 Clear 晴 Fair 曇 Cloudy 雨 Rain 雪 Snow 霧 Fog 雷雨 Thunderstorm 記號 Notation

天氣圖
WEATHER CHART.

THE CENTRAL METEOROLOGICAL OBSERVATORY OF JAPAN, TOKYO.



等壓線 Isobaric line	○ 快晴 Clear	⊗ 雪 Snow	↘ 軟風 Light Wind 2-4	↘ 烈風 Strong Gale 29-35 m.p.s.	⚡ 颶風 Hurricane
等溫線 Isothermal line	① 晴 Fair	⊙ 霧 Fog	↘ 和風 Moderate Wind 4-6	↘ 疾風 Strong Wind 15-20	↘ 暴風 Storm 25-30
不連續線 Line of discontinuity	⊙ 曇 Cloudy	⊙ 雷雨 Thunder	↘ 強風 Gale 10-15	↘ 暴風 Storm 20-25	↘ 暴風 Storm 25-30

波ノ模様 Sea Disturbance: 無記号の海面平滑 Smooth 波ノ模様 Swell 波ノ模様 Slight swell 波ノ模様 Moderate swell 波ノ模様 High swell 波ノ模様 Very high swell 波ノ模様 Phenomenal swell 波ノ模様 Direction shows in which swell or roller comes.

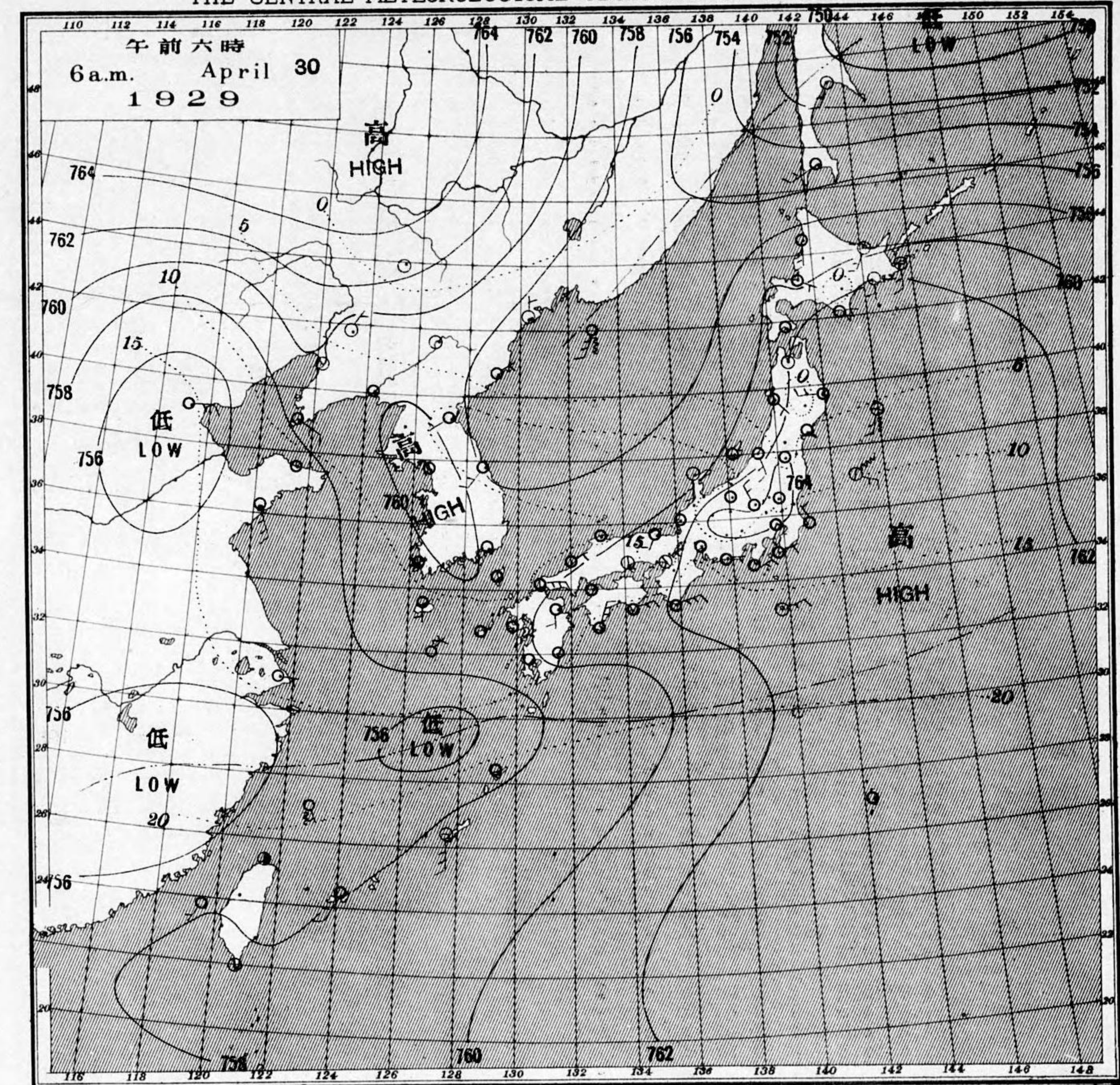
明治廿七年三月七日第三種郵便物認可
昭和四年五月三日第一種郵便物認可

發行人 發行所
東京市神田區竹町貳番地 中央氣象臺

東京市神田區西小川町一丁目六番地 電話九段二八四四號
販賣印刷者合資會社 清華堂 (定價郵稅共金五錢)

天氣圖
WEATHER CHART.

THE CENTRAL METEOROLOGICAL OBSERVATORY OF JAPAN, TOKYO.



天氣豫報		WEATHER FORECASTS	
第一區 南方至西南風 雲少雨	第二區 北方至東風 雲雨模樣	第三區 全 全	第四區 全 全
第五區 全 全	第六區 南方至東風 雲時晴	第七區 全 晴時曇	第八區 全 曇
第九區 全 全			

天氣概況		東京豫報 TOKYO.	
高氣壓ハ七六三程日本東部ハ南ニ小笠原島附近 延リ捲ヒ次第ニ南東ニ動ケ居リ此ノ周リニ 低氣壓ハオホクシ海北東部渤海湾ノ西上海ノ 南西及ヒ支那東海岸ニ散在シ内地ノ天氣ハ 一般ニ晴時カカリ関東九州南部及ヒ琉球臺灣 等ハ曇天ガ基北ガ雷雨カアリ温度一般ニ 平常ノ程低イガス。		今晚モ明日モ東部ノ風ガ強ク曇リ殊ニ 村向位ハハルカ知ル。	

四月廿九日午前六時各地觀測表
OBSERVATIONS at 6 a.m. (135° M.S.T.) April 29 1929

Table of meteorological observations for April 29, 1929. It lists various stations such as Palau, Kōsuyun, Taihoku, and others, along with their respective weather conditions, temperatures, and wind directions. The table is organized in columns and includes detailed data for each location.

四月廿八日午后六時各地觀測表
OBSERVATIONS at 6 p.m. (135° M.S.T.) April 28 1929

Table of meteorological observations for April 28, 1929. Similar to the first table, it lists stations and their weather data. It includes a section for ships (SHIP) with columns for ship name, location, and weather. It also includes a section for various other stations and their conditions.

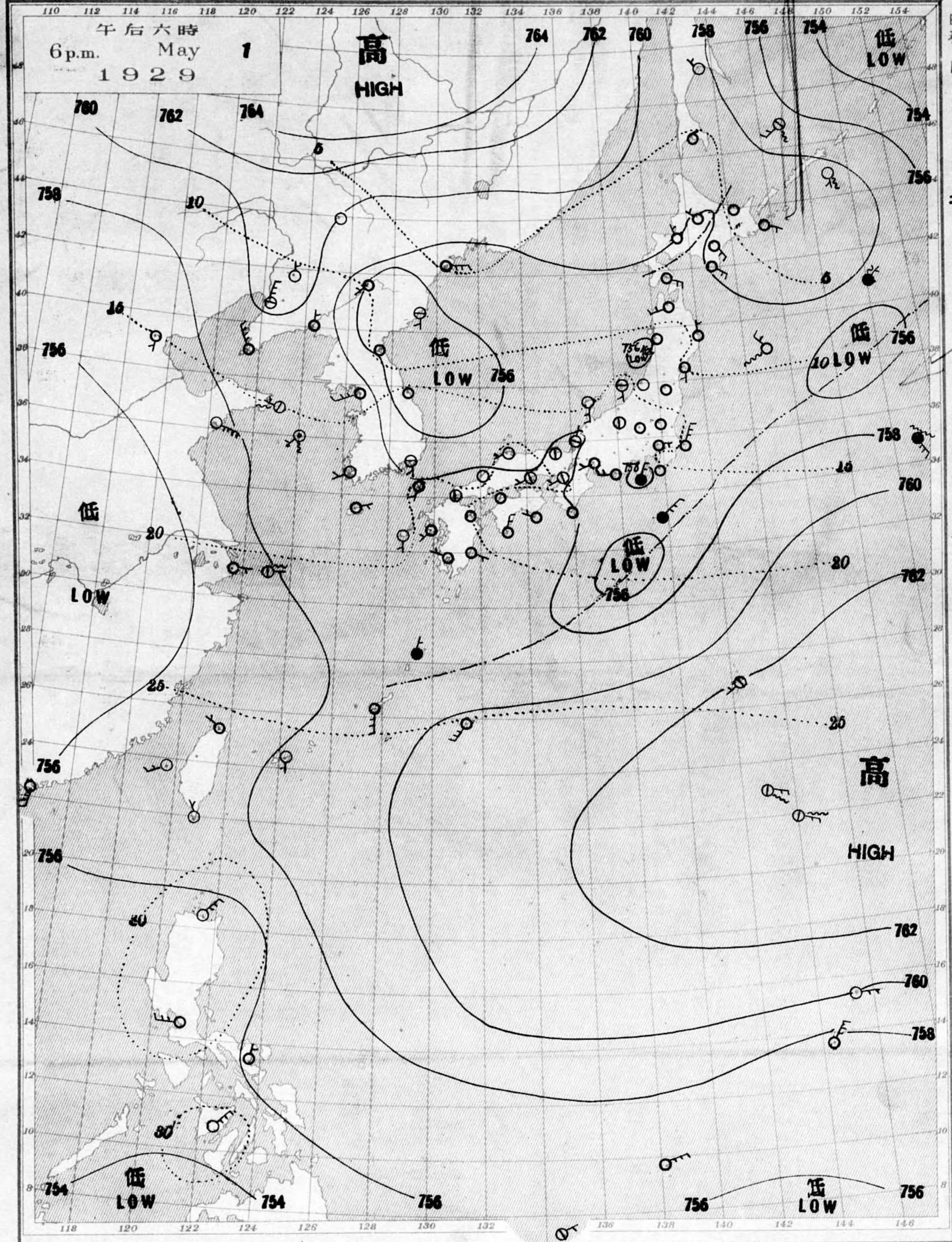
天氣 Weather
記號 Notation
b Clear
bc Fair
c Cloudy
r Rain
s Snow
f Fog
t Thunderstorm

Notes:
(1) in the preceding 24 hours.
(2) in the preceding 6 hours.
(3) in Beaufort's scale.
(4) in the Land scale (0-6)

天氣圖

WEATHER CHART.

THE CENTRAL METEOROLOGICAL OBSERVATORY OF JAPAN, TOKYO.



等壓線 Isobaric line	○ 快晴 Clear	⊗ 雪 Snow	↘ 軟風 Light Wind 2-4 m.p.s.	↘ 烈風 Strong Gale 29-35 m.p.s.
等溫線 Isothermal line	① 晴 Fair	⊙ 霧 Fog	↘ 和風 Moderate Wind 4-6 m.p.s.	↘ 暴風 Hurricane 35-40 m.p.s.
不連續線 Line of Discontinuity	○ 曇 Cloudy	⚡ 雷雨 Thunder storm	↘ 疾風 Strong Wind 6-10 m.p.s.	↘ 強風 Gale 10-15 m.p.s.
● 雨 Rain				

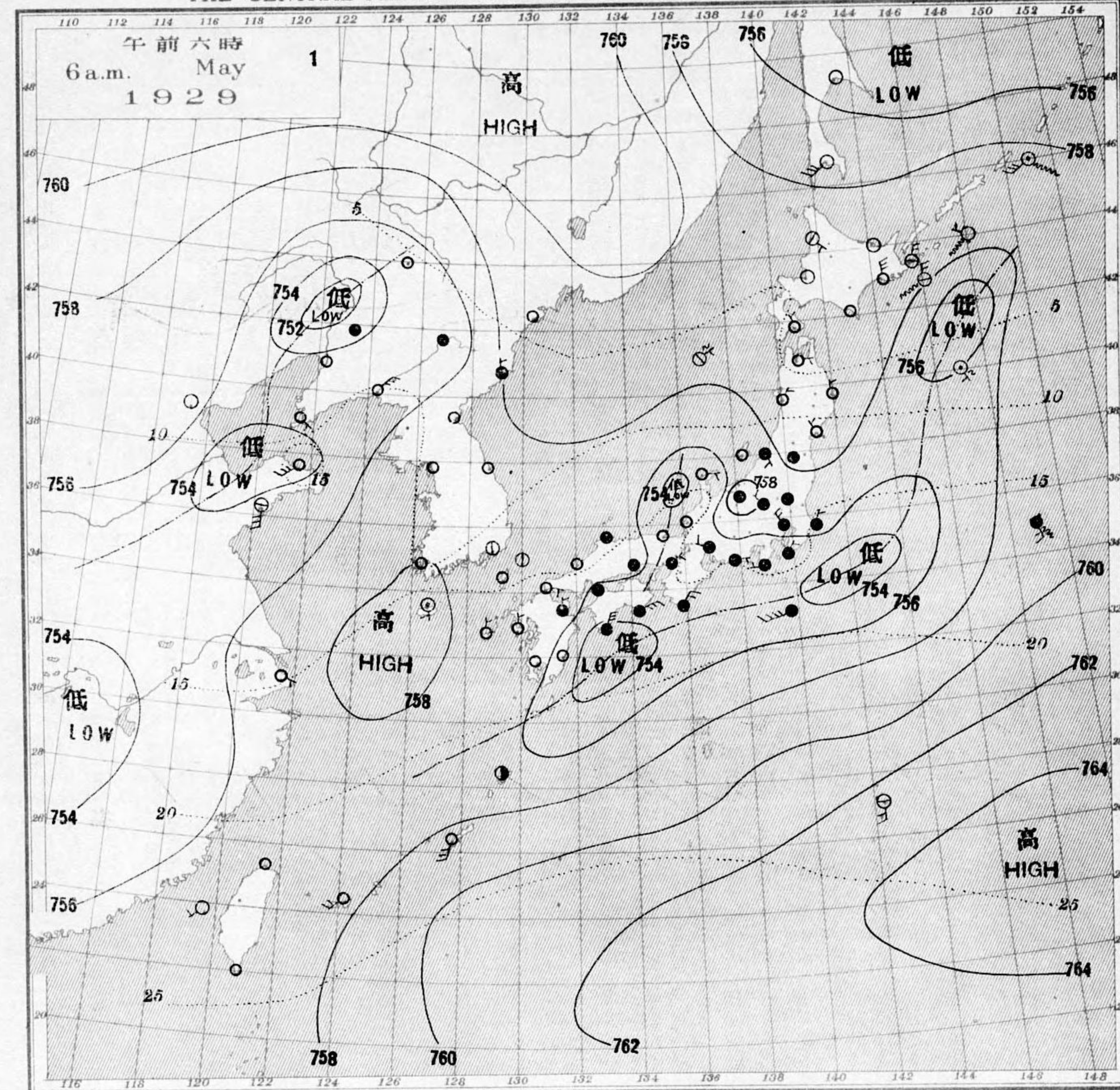
波ノ模様: Sea Disturbance: 無記號: 海面平滑: No symbol means dead calm. 海面穏和: Smooth sea. 浪少: Slight swell. 浪可: Moderate swell. 浪稍高: Rough. 浪甚高: Very high. 怒濤: Phenomenal. 方向: Direction: 方向ノ示リ: Direction shows in which swell or roller comes.

明治廿七年三月七日第二種郵便物認可
昭和四年五月二日發行
東京市神田區西小川町一丁目六番地 電話九段二八四番
東京市神田區西小川町一丁目六番地 電話九段二八四番
發行所 中央氣象臺
東京市神田區西小川町一丁目六番地 電話九段二八四番

天氣圖

WEATHER CHART.

THE CENTRAL METEOROLOGICAL OBSERVATORY OF JAPAN, TOKYO.



天氣豫報	WEATHER FORECASTS
第一區 南乃至西風 雲	I S-W cloudy
第二區 北乃至西風 天氣良ナル	II N-W improving
第三區 全 全	III N-W improving
第四區 南乃至西風 雲	IV S-W cloudy
第五區 北乃至西風 天氣良ナル	V N-W improving
第六區 南乃至西風 雲	VI S-W cloudy
第七區 北乃至西風 雨后天氣良ナル	VII N-W rainy, improving later
第八區 全 天氣悪ナル	VIII N-W changeable
第九區 南乃至東風 全	IX S-E changeable

天氣概況

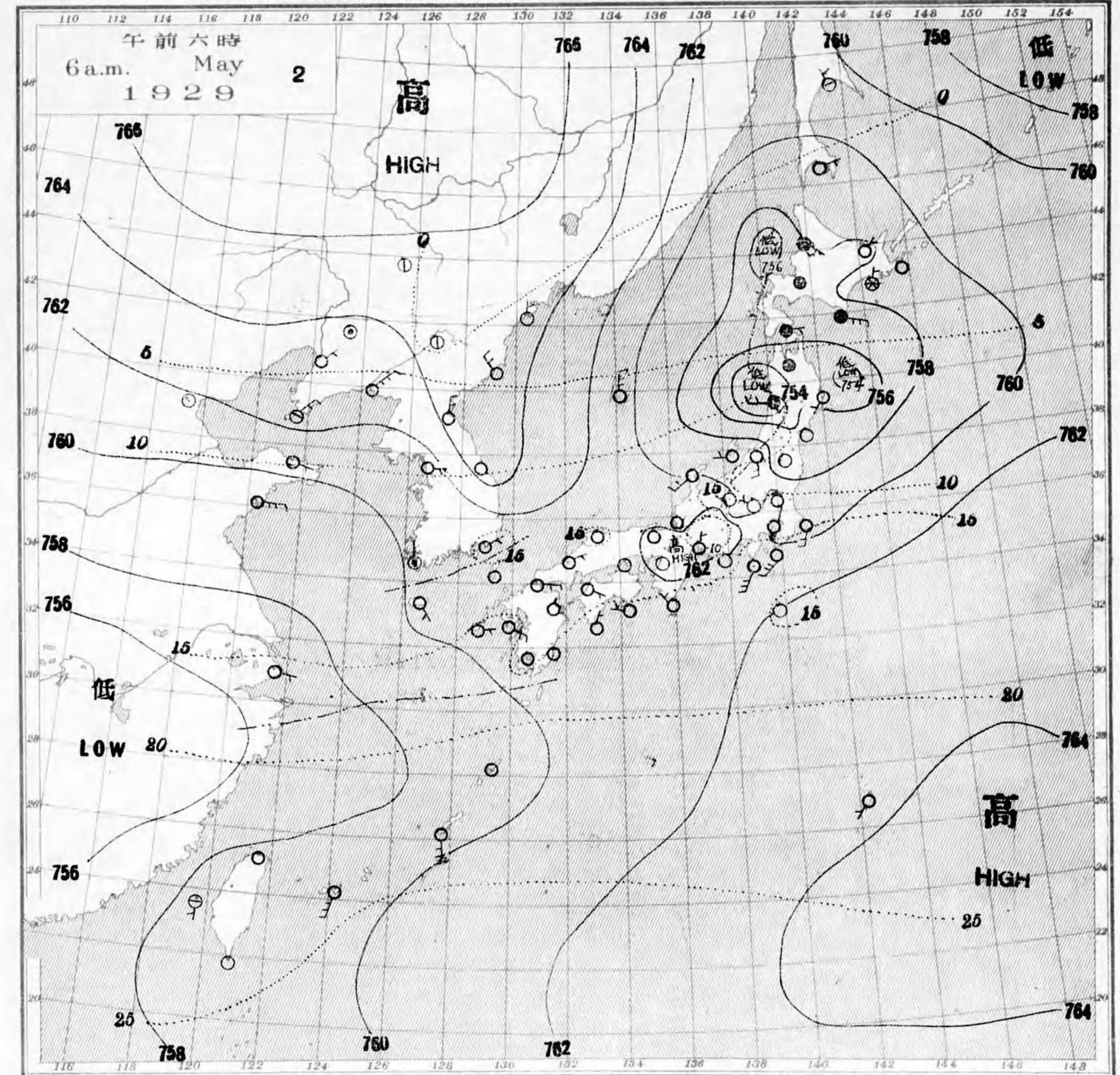
七五四輕、低氣圧が土佐沖トハ大島、北東洋上トアツコレヲ連
テ不連續線カ日本島沿テ太平洋上ヲ走ラテ居リマス。此カ
奥羽南部カ西ノ各地ハ一帯ニ雨トナリマシテ九州方面ハ稍々
復ニ向テ居リマス。又遼河流域ニモ低氣圧ガアリ附近ハ所々
雨ガ降テ居リマス。高氣圧ハ滿洲北部ト小笠原島南トアリ殆
ト動トマセシ。其ノ他低氣圧ハ山東半島、北海直ノ南東、若狹灣
附近等ニ散在シテ居リマス。溫度ハ一般ニ今年ヨリ稍々高
シセリ。

東京豫報 TOKYO.
今晚ハ北東風用后次カ恢復ニ向テ
明日ハ北風天氣良ナルガ尚々天勝ヲガクリトハセシ。

天氣圖

WEATHER CHART.

THE CENTRAL METEOROLOGICAL OBSERVATORY OF JAPAN, TOKYO.



終

天氣圖第一號

天氣豫報		WEATHER FORECASTS	
第一區	南乃至西風 雷雨模様	I	S-W cloudy, likely to rain
第二區	北乃至東風 曇	II	N-E cloudy
第三區	全	III	N-E cloudy
第四區	南乃至東風 全	IV	S-E cloudy
第五區	北乃至東風 全	V	N-E cloudy
第六區	南乃至西風 全	VI	S-W cloudy
第七區	全	VII	S-W improving
第八區	北乃至西風 全	VIII	N-W improving
第九區	南乃至西風 全	IX	S-W improving

天氣概況		東京豫報 TOKYO.	
<p>昨夜朝鮮北部ニアツク低気圧ハ今朝ハ秋田附近ニ上陸シ七五一粒ヲ示シテ居リマス。此ノタメニ東北北海道ハ雨ノ帯廣ク路ニ旭川等アハ雲ガ降ツテ居リマス。高気圧ハ七六六粒モハ滿洲北部ヲ掩ヒ七六四粒モハ小笠原島ノ南ニ在リ支那東海ニハ弱イ不連続線ガ横ツテ居リマス。日本内地ノ天気ハ一般ニ薄曇リ又ハ本曇リトナツテ居リマス。温度ハ一般ニ平年並ニナツテ居リマス。</p>		<p>今晚ハ南ノ風后北ノ風風時々晴レル。明日ハ北寄リノ風天氣ハ良イナガカ。殊ニ依リテ輕イ驟雨位ハアルカモ知レル。</p>	