

京都府
管轄内
地理
暗誦本

明治十五年六月發行

京都二生樓



特44

761

大島 細吉編輯
谷讓校閱

不詳

025345-000-1


特44-761

京都府管轄内地理暗誦本

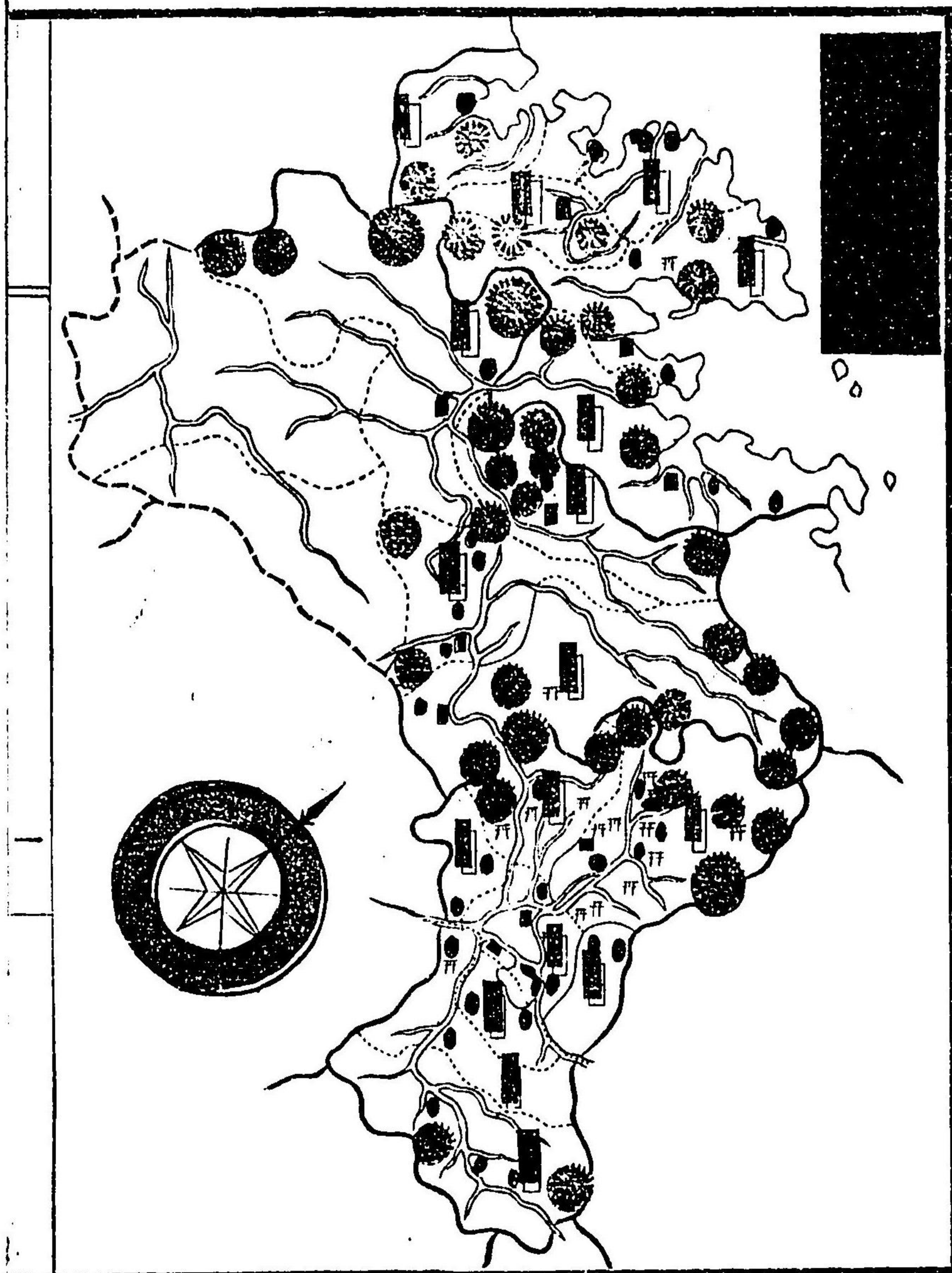
大島 細吉/編

M10

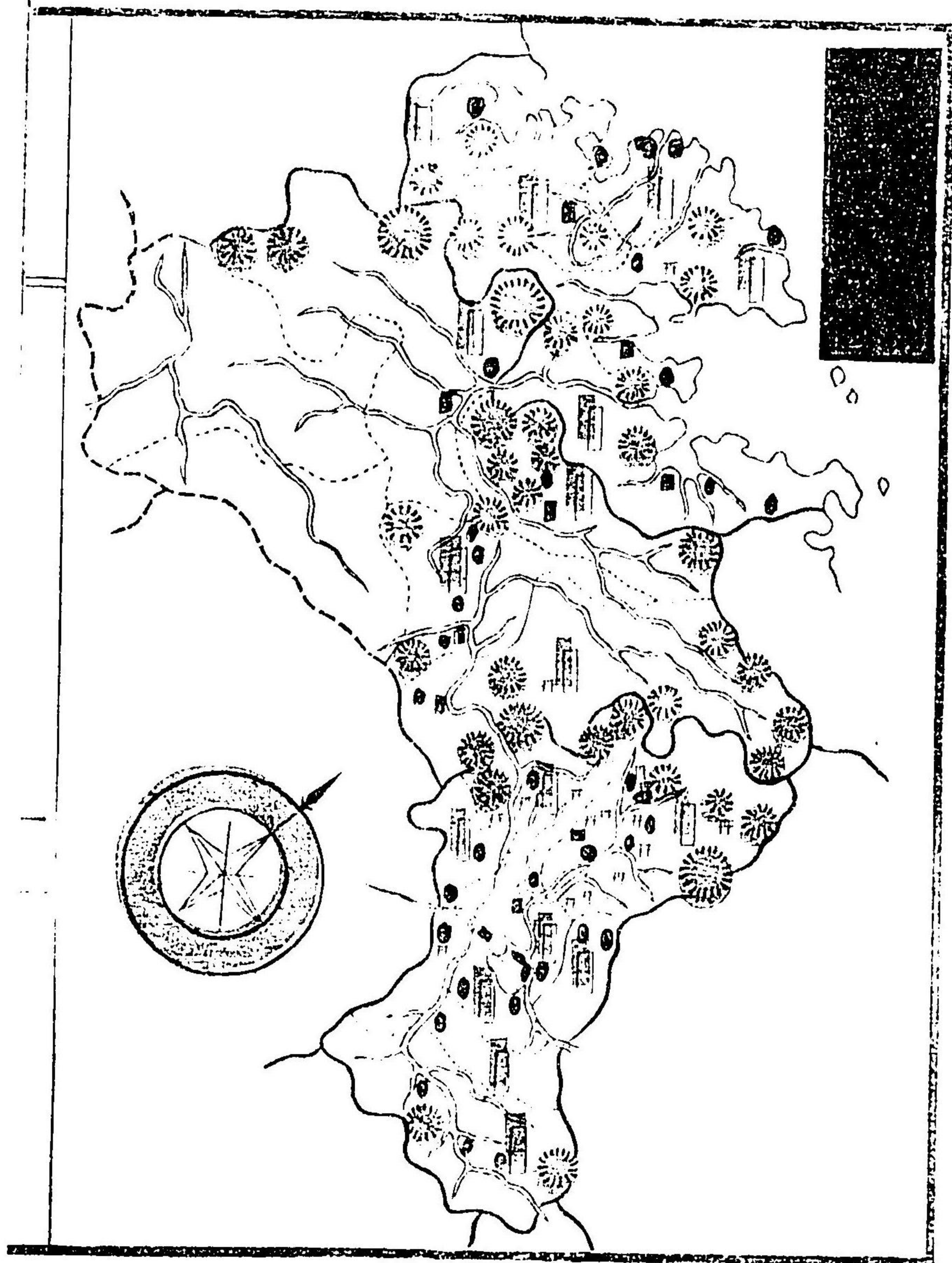
ADC-2782

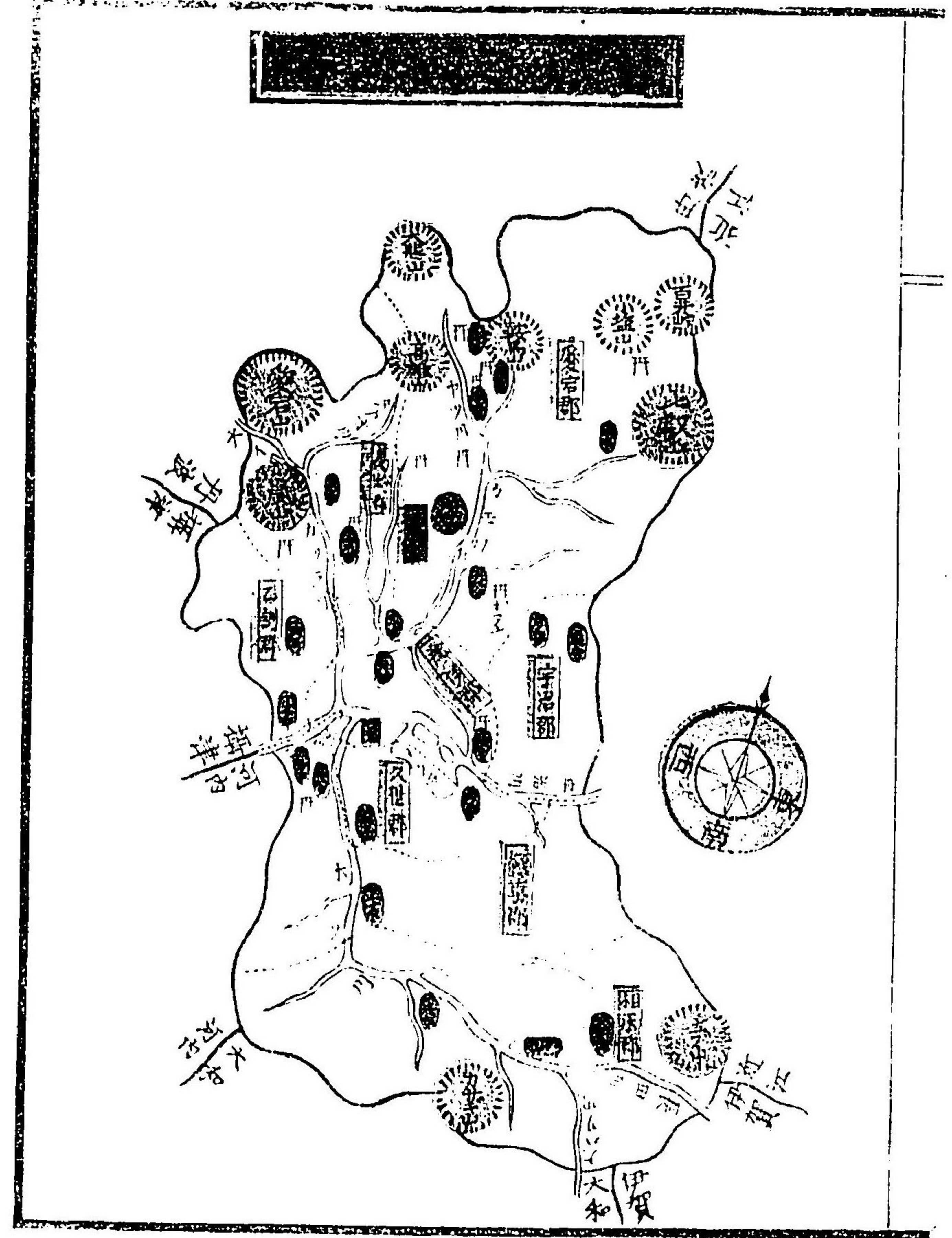
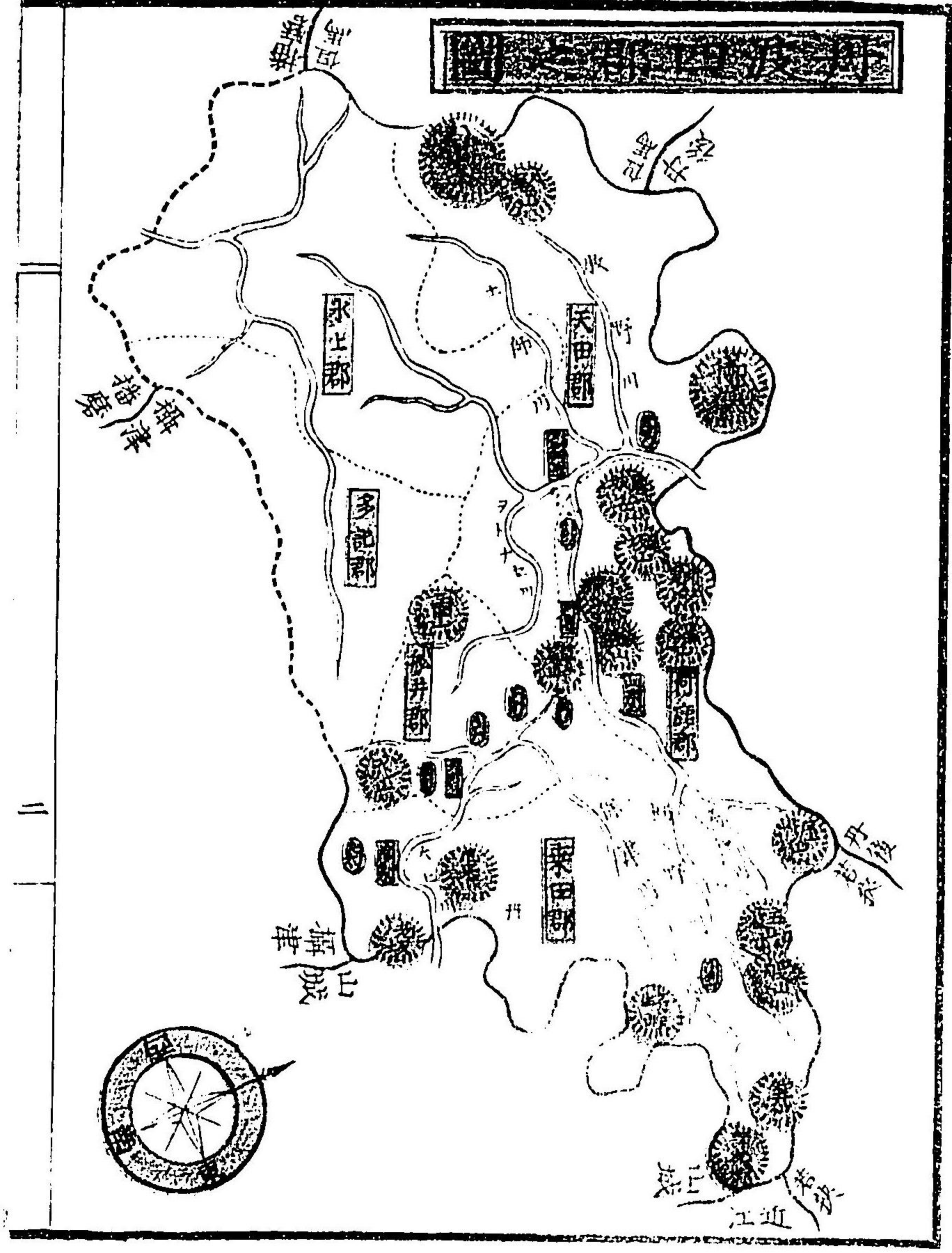


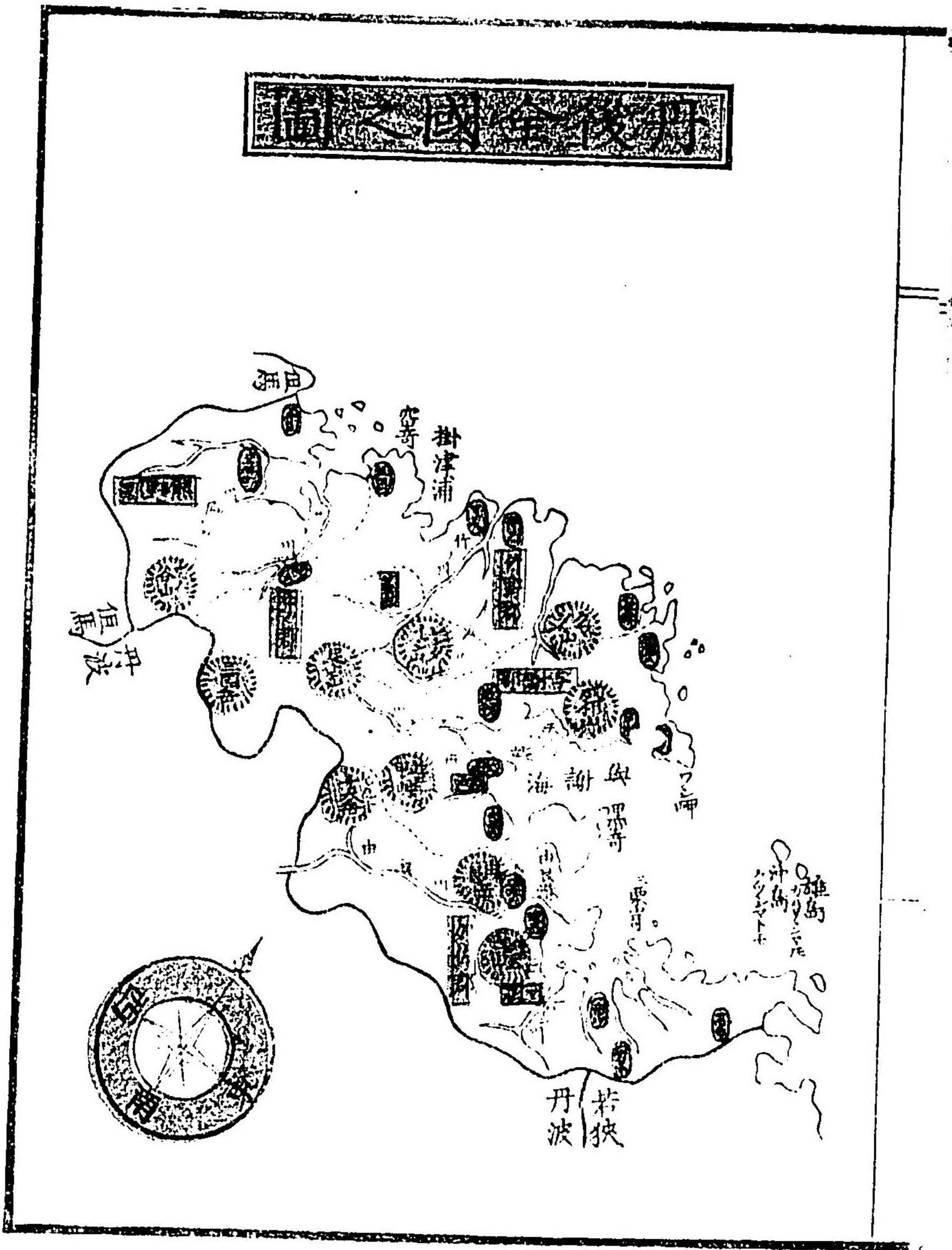
特 44
761



761







九例

- 一 此書ハ京都府管轄内地理ノ大略ヲ輯メ
テ兒童ノ便ニ供ス
- 一 書中間々僅少ノ誤謬ヲ免レザルベシ後
日正確ヲ得ハ直ニ削正シテ供スベシ者
- 一 者其誤謬ヲ見テ之ヲ匡正セラレバ幸甚
- 一 書中不分明ノ処ハ欠字シ後日分明ナル
ヲ待テ之ヲ載ス



京都府 管轄内 地理略言本

大島細吉 編輯

○山城國ハ畿内ニ属ス

○管轄廳ハ京都二條城ニ在リテ京都府ト

称ス

○府廳ノ經緯度ハ北緯三十五度零一分西
經四度零二分ナリ

○府ノ管轄地ハ山城全國八郡丹波四郡丹
後全國五郡ナリ

丹波丹後ハ、山陰道ニ属ス

○山城國ノ境堺キリカキハ、南ハ、伊賀、大和、河内、西ハ、丹波、攝津、北ハ、丹波、東ハ、近江ニ界ス

○丹波國ノ境堺ハ、南ハ、攝津、播磨、西ハ、但馬、北ハ、丹後、若狹、東ハ、山城、近江ニ界ス

○丹後國ノ境堺ハ、南ハ、丹波、西南ハ、但馬、東ハ、若狹、北ハ、海ニ接ス

○山城全國、八郡ノ名称ハ、乙訓、葛野、愛宕、絶伊、宇治、久世、綴喜、相樂、ナリ

○丹波四郡ノ名称ハ、桑田、何鹿、船井、天田、ナリ

○丹後五郡ノ名称ハ、加佐、興謝、熊野、竹野、中、ナリ

○山城國ノ地勢ハ、三面皆山ニシテ、中央ヨリ南方、較平坦ナリ

○丹波國ノ地勢ハ、全國山多クシテ、南地稍高シ故ニ諸水北方ニ注グ

○山城國東西ノ直徑ハ六里余、南北ハ十六

里余、

○京都ノ位置ハ愛宕、葛野、紀伊三郡ノ間ニ
アリ

○京都東西ノ直徑ハ一里余南北ハ一里二
十四丁

○京都ノ區別ハ、上京下京トシ、又別云六十
五區トス

○上京ハ三十三區、下京ハ三十二區

○京都ノ外ハ二十八區

愛宕三區、葛野三區、乙訓三區、紀伊二區、
宇治二區、久世四區、綴喜五區、相樂六區、
○丹波四郡ノ區別ハ、天田五區、桑田六區、船
井六區、何鹿五區、總テ二十二區ナリ

○丹後國東西ノ直徑ハ、九ソ十七里十町半
南北ノ直徑ハ、九ソ十二里二十余町

○丹後全國ノ區別ハ、與謝九區、加佐十二區、
竹野六區、熊野三區、中四區、總テ三十三區
ナリ

○京都府管轄ノ総戸數ハ、大凡ソ、十八万三千五百余

○人口ハ、大凡ソ、七十九万二千七百余

○山城全國ノ戸數ハ、十万八千七百余

○山城全國ノ人口ハ、四十三万八千三百余

京都市中、六十五區ノ戸數ハ、凡ソ、六万

三千〇七十余戸、人口ハ、凡ソ、二十二万

六千三百人

上京ノ戸數、大凡ソ、二万九千戸

下京戸數凡ソ、三万四千〇九十余戸

上京、人口、凡ソ、十万〇五千五百五十余

下京、人口、凡ソ、十二万〇七百

○丹波四郡ノ戸數ハ、凡ソ、四万二千七百余

○丹波四郡ノ人口ハ、凡ソ、十八万九千五百〇

○丹後全國ノ戸數ハ、凡ソ、三万二千一百余

○丹後全國ノ人口ハ、凡ソ、十六万四千八百余

○山城全國ノ小學校ハ、凡ソ、二百余校

市中六十五區ニ六十四校アリ

○京都府管轄ノ総戸數ハ、大凡ソ、十八万三千五百余

○人口ハ、大凡ソ、七十九万二千七百余

○山城全國ノ戸數ハ、十万八千七百余

○山城全國ノ人口ハ、四十三万八千三百余

京都市中、六十五區ノ戸數ハ、凡ソ、六万

三千〇七十余戸、人口ハ、凡ソ、二十二万

六千三百人

上京ノ戸數、大凡ソ、二万九千戸

下京戸數凡ソ、三万四千〇九十余戸

上京、人口、凡ソ、十万〇五千五百五十余

下京、人口、凡ソ、十二万〇七百

○丹波四郡ノ戸數ハ、凡ソ、四万二千七百余

○丹波四郡ノ人口ハ、凡ソ、十八万九千五百〇

○丹後全國ノ戸數ハ、凡ソ、三万二千一百余

○丹後全國ノ人口ハ、凡ソ、十六万四千八百余

○山城全國ノ小學校ハ、凡ソ、二百余校

市中六十五區ニ六十四校アリ

○丹波四郡ノ校数ハ、一百十余校

○丹後全國ノ校数ハ、一百二十余校

大學區ハ、第三大學區ニシテ、其本部ハ、

大阪ナリ

中学區ハ、五區、六區、七區、八區、九區、ノ五區ナリ

山城全國ハ、五、六、七、ノ三區ナリ

丹波ハ、八區、丹後ハ、九區、ナリ

○京都府ノ支廳ハ、山城國相樂郡童仙房、丹

波國船井郡、園部、丹後國興謝郡、宮津ニアリ

○山城國ノ名邑ハ、紀伊郡、伏見、淀、久世郡、宇治、綴喜郡、八幡、相樂郡、木津、

○丹波ノ國ノ名邑ハ、桑田郡、亀岡、船井郡、園部、何鹿郡、綾部、山家、天田郡、福智山、

○丹後國ノ名邑ハ、與謝郡、宮津、加佐郡、舞鶴、中郡、峯山ナリ

○山城國ノ名山ハ、比叡山、愛宕山、鞍馬山、大

悲山、巖山、鷲峰山、笠置山等ナリ

○丹波四郡ノ名山ハ、半國山、八ヶ峰、知井山、鬼城等ナリ

○丹後國ノ名山ハ、千丈ヶ嶽、大江山、由良嶽、丹後富士、成相山、足占山、建部山等ナリ

○山城國ノ大川ハ、淀川、宇治川、木津川、加茂川、桂川等ナリ

○丹波四郡ノ大川ハ、和知川、保津川、福知川等ナリ

○丹後國ノ大川ハ、由良川、竹野川、倉梯川等ナリ

諸國諸川ノ源及ビ派注スル処ハ圖ニ就キテ見ルベシ

○丹後國ノ佳港ハ、宮津港、舞鶴港ナリ

○山城國ノ名産ハ、宇治茶、西陣織物、漆、畠漆物、光紅、白粉、陶器、扇、白川石、炭酸水、松茸、水菜、筍、蕪等ナリ

○丹波國ノ名産ハ、木材、石灰、烟草、綿、綿布、小

豆、桑、酒、蠟、松、蓴、茶、栗、枹、黃、蓮、等ナリ

○丹後國ノ名産ハ、木材、海參、細、縮、緬、蜂、蜜、鯧、鰯、
鯽、桐、油、紙、漆、葛、籠、撰、糸、等ナリ

○淀川、宇治川、木津川、加茂川、桂川、等ナリ

淀川ノ源ハ、加茂、桂、宇治、木津、ノ諸川ニ

シテ、攝津ノ海ニ入ル○宇治川ノ源ハ

近江ノ琵琶湖ニシテ、淀川ニ入ル○木

津川ハ、伊賀、大和、長田、名張、ノ西川ヨ

リ来リ、笠置ノ麓ニ會シテ、木津川トナ

リ、淀川ニ入ル○加茂川ノ源ハ、百井峠モキト峠

小塩山及ビ、丹波ノ畧、等ノ諸山ヨリ發

シテ、淀川ニ入ル

地理略記本終

明治十年六月五日出版々權御願

同 六月十四日版權御免許

同 六月二十日刻成發兌

定價金三錢八厘

滋賀縣平民

編輯者

大島細吉

近江國蒲生郡第六區八幡新左衛門町六番地居住
當時下京第十四區御旅町七番地内第五番寄苗

京都府平民

岡田茂平治

出版人

下京第七區新門前梅本町二百六十三番地
京都府平民

出版人

由良重兵衛

下京第四區瀬戸屋町四百八十六番地

館

函

架

號

東

行

大日本教育圖書館

第四室

一冊
二架
四函