

福岡縣地誌要略

完

大日本圖書館會館			
室		第	
三	一	三	二
冊	號	架	函

特31

363

026302-000-0

特31-363

福岡縣地誌要略

沖 鞆/編

M13

ADC-4088



明治三十三年三月戌日

本縣學務課沖鞆編

福岡縣地誌要略

臆記書屋藏版

特31
363

福岡縣地誌要略自叙

鞆ノ昨、明治十二年、三月、第五大學區、第三十五番
中學區、學務取締ヨリ、轉シ來テ、再ヒ本廳ニ奉仕
シ、第五課ニ承乏スルヤ、皇國地誌、及國史編修ノ
責ヲ擔任セリ、時法貴一等屬、又小學教科書ノ責
ヲ以テ、鞆ト相議テ曰ク、方今文運旺盛ニシテ、我
縣各小學ノ興隆セル年一年ヨリ盛ニ、子弟ノ就
學セル、日一日ヨリ多シ、然レモ、遐陬僻邑、常ニ其
良書ニ乏キヲ憾ム、而見今用ル所、或ハ高遠ニ過
キ、牧童村女ニ、適切ナラサル者アリ、就中、其地理



福岡縣地誌要略自叙

勅ノ昨、明治十二年、三月、第五大學區、第三十五番
 中學區、學務取締ヨリ、轉シ來テ、再ヒ本廳ニ奉仕
 シ、第五課ニ承乏スルヤ、皇國地誌、及國史編修ノ
 責ヲ擔任セリ、時法貴一等屬、又小學教科書ノ責
 ヲ以テ、勅ト相議テ曰ク、方今文運旺盛ニシテ、我
 縣各小學ノ興隆セル年一年ヨリ盛ニ、子弟ノ就
 ル、日一日ヨリ多シ、然レモ、遐陬僻邑、常ニ其
 書ニ乏キヲ憾ム、而見今用ル所、或ハ高遠ニ過
 童村女ニ、適切ナラサル者アリ、就中、其地理

福岡縣地誌要略

ヲ授ルカ如キ、徒ニ海外諸國ノ地誌ヲ誦誦シテ、
 而吾郷土ノ形勢ヲ知ル能ハサル者アリ、復タ驚
 遠遺迹ノ嫌ヲ免レス、蓋本縣地誌ノ著、先是已ニ
 梓行スル者アリト雖モ、或ハ古ニ詳ニシテ、而今
 ニ略シ、彼ニ精フシテ、而此ニ粗ナリ、讀ム者、遺憾
 ナカラス、請フ君更ニ本縣地誌ヲ編セヨ、以テ小
 學教科書ニ充ン、若夫レ叙次ノ躰裁ハ一ニ君ノ
 所見ニ在ルノミト、於是、勅將ニ本務ノ餘ヲ以テ、
 更ニ本縣地誌ヲ編纂セント欲シ、已ニ始テ其稿
 ヲ具ス、未タ幾ナラスシテ、法貴一等、屬病ヲ以テ

辞シ去ル、而メ勅亦微蟻ニ罹リ、久ク其業ヲ廢セ
 リ、後數月、其稿總ニ成ルニ及テ、縣令渡邊公、其成
 ヲ以テ編者ニ附シ、將ニ刊行スル所アラシメン
 トス、於是、勅更ニ官餘ヲ以テ再ヒ焉レヲ刪潤シ
 今茲、十三年、三月、漸ク其稿ヲ脱ス、遂ニ勅シテ一
 書ヲ成ス、今、劔厠氏ニ授クルニ臨ミ、聊カ其顛末
 ヲ叙シ讀ム者ヲシテ、此書ノ作ル所以ヲ知ラシ
 ム、抑勅ノ素ヨリ淺薄ナル、已ニ公ノ高意ヲ副ル
 能ハサルヲ恐ル、ノミナラス、猶且其誤謬ノ少
 カラサルヲ知ル、請フ四方ノ人士、或ハ補正スル

福岡縣地誌要略卷之上

沖

鞆

編

筑前國

總論

筑前國ハ、西海道十一國ノ一ニシテ、今福岡縣ニ
 隸ス、
 其疆域ハ、東南ハ、山ヲ以テ豊前、豊後ノ二國ニ界
 ヒ、西北ハ、玄界洋ニ臨メリ、
 其幅員ハ、東西二十里、南北十六里餘、周回百三十
 里、

其道程ハ東京ヲ距ル三百十里福岡
 全國ノ地勢、三角形ヲナシ、山嶽多ク、曠平ノ地少
 シ、其山脉、東南ヨリ来ルモノハ、豊前、田川郡ノ英
 彦山ニ起リ、西北ニ延亘シテ、御笠郡ノ竈門山ニ
 至リ、折レテ正北ニ向ヒ、蜿蜒起伏シテ、糟屋郡ヲ
 經、宗像郡ニ至テ止ム、其西南境ニ綿亘シ、筑肥ノ
 國界ヲ劃スル者ハ、九千部山、脊振山、雷山、獅子舞
 嶽等ナリ、其川流ハ、遠賀川ヲ最大トナス、水源ハ、
 嘉麻郡、及ヒ豊前ノ田川郡ヨリ發シ、西北流シテ
 海ニ注ク、其瀕海ノ地ハ、岬、巖、嶋、嶼、參錯相望メリ

海陸運輸ノ便アリ、魚塩薪材、共ニ乏シカラス、
 土質ハ、沃饒ニシテ、善ク良穀ヲ産ス、其他、物産頗
 ル丰盛ナリ、
 郡數ハ、十五、村數ハ、八百七十四、町數百五十九、戸數
 八、九万三千八百五十、社數二千、寺數六百九十二、人員八、四十六万
 五千零九十一、男、二十三万九千五百四十二、女、二十二万五千五百四十九、田畑
 反別ハ、六万六千七百六十一町四反三畝餘、地租
 金八、七十九万八千九十九圓餘アリ、

那珂郡

疆域、東南ハ、御笠郡、南ハ、肥前ノ基肄、養父三根神

嶺四郡ニ隣リ、西ハ早良郡ニ界シ、北ハ海ニ臨ミ、東北ハ席田、糟屋ニ郡ニ接ス、

幅員東西二里、南北八里、周回十八里、

地勢西南ハ山岳アリ、東北ハ平坦ニシテ、大川其

中央ニ流レ、運輸最便ナリ、薪材ノ利多シ、

土質瘠薄ナレド、灌溉ノ利アリ、雜穀善ク熟シ、早

損ノ患ナシ、

町數百三十六、早良郡ニ跨村數七十、戸數一萬三

六、人員六萬七千五百十四、田畑及別、四千五百九十

七、町二反九畝、余、地租金、五萬四千四百六十六圓、余、

九千部山ハ郡ノ南境ニ在リ、肥前ノ界ヲ限ル一

岳、龜尾山等、其西北ニ並ヒ峙テリ、

那珂川上流ヲ岩戸川ト云ハ水源ニアリ、一ハ五箇山村ノ

山中ヨリ出、一ハ早良郡、脊振山ヨリ發シ、相合シ

テ一トナリ、北ニ向テ流レ、分レテ兩派トナリ、博

多ニ至リ、中嶋ヲ抱テ、内海ニ入ル、

福岡、博多ハ、共ニ郡ノ西北、沿海ノ地ニアリ、福岡

ハ黒田氏累世ノ舊治ニシテ、博多ハ、古代有名ノ

要津タリ、那珂川ヲ隔テ相接シ、通國ノ都會ニシ

テ、百貨充足、人烟稠密ナリ、

郡ノ北端ニ、一帯ノ白沙地アリテ、海中ニ斗出ス

ル數里、是ヲ海ノ中道ト云フ、松林アリ、眺望絶佳
 ナリ、志賀嶋ハ、其西ニ在リ、早良郡、殘嶋ト相並ヒ
 内海ヲ擁シテ、一大灣ヲナセリ、
 福岡駅ハ、福岡ノ市街ニアリ、肥前、彼杵郡、長崎駅、
 及ヒ肥後、飽田郡、熊本駅ニ至ル、一等縣道ナリ、博
 多駅モ、亦博多ノ市街ニ在リ、福岡駅ト相三等國
 道ニシテ、豊前、企救郡、小倉駅ヨリ、福岡駅ニ至ル
 駅路ナリ、
 物産ハ、榿實、菜種、蜂蜜、楮皮、博多織、博多絞、素麵等
 アリ、

席田郡

疆域、東北ハ、糟屋郡ニ界シ、南ハ、御笠郡、西南ハ、那
 珂郡ニ接ス、國中ノ最小郡タリ、
 幅員、東西一里、南北一里余、周回五里、
 道程、福岡ヲ距ル、一里餘、郡ノ中央以下
諸郡皆之ニ倣ハ
 地勢、東北ハ、丘陵アリ、西北ハ、平坦ニシテ、運輸ノ
 便アリ、魚塩薪材、乏シカラス、
 土質、瘠薄ニシテ、麥、菜熟シ難シ、然レ、氏早損ノ患
 ナシ、
 村數、九、戸數、五百四十九、人員、二千七百四十一、田
畑、及別、六百八十九町二反四畝余、地租、金、

福岡縣地誌要略

卷之十一

北九州

九千三百三十九円余

物産、榎實、菜種等アリ、

糟屋郡

疆域、東ハ、穂波郡、西南ハ、那珂、席田、御笠、三郡ニ界シ、西北ハ、海ニ臨ミ、北ハ、宗像郡、東北ハ、鞍手郡ニ接ス、

幅員、東西三里餘、南北五里餘、周田二十二里餘、

道程、福岡ヲ距ル、三里、地勢、東南ハ、山アリ、西北ハ、平坦ニシテ、河渠多ク、運輸ノ便アリ、魚塩薪材、乏シカラス、

土質肥饒ニシテ、良田多ク、灌溉ノ利アリ、米穀善ク熟ス、旱損ノ患ナシ、

町數一、村數八十、戸數七千七百二十二、人員三万五千四百九十三、畝餘地租金八万三千三百三十四円余

砥石、新立、鉾立、八久保等ノ諸山ハ、郡ノ北ニ屏列シ、郡ノ東西ヲ畫斷ス、若枚山ハ、其西ニ特立セリ、

粕屋川上流ヲ篠栗川下流ヲ多々羅川ト云フハ、源ヲ穂波郡内住山ヨリ發シ、篠栗村ニ来テ、西流シ、猪野、久原ノ二川ヲ合セ、名嶋村ニ至テ、内海ニ注ク、箱崎川ハ、宇美

村ノ山中ヨリ出、西流シテ、席田郡ノ西北邊ヲ過

キ、後夕本郡ニ返リ、原田川ヲ合セ、糟屋川ニ會シテ、内海ニ入ル、

藍嶋ハ、郡ノ西北方ニ在リ、船舶ヲ泊スヘシ、

香椎村ハ、郡ノ西ニ在リ、仲哀天皇、神功皇后、行在

ノ地ナリ、香椎宮アリ、國幣中社ナリ、

宇美村ハ、郡ノ東ニ在リ、應神天皇降誕ノ地ナリ、

箱崎村ハ、郡ノ西裔ニアリ、應神天皇ノ胞衣ヲ箱

ニシテ、地ニ埋メシ處ト云、共ニ祠ヲ建テ、之ヲ祀

レリ、

箱崎駅ハ、郡ノ西ニ在リ、博多駅ヲ距ル、二十三町、青柳駅ハ、郡

ノ北ニ在リ、箱崎駅ヲ距ル、共ニ三等國道ニシテ、

豊前ノ小倉駅ヨリ、那珂郡福岡駅ニ至ル、駅路ナ

リ、笹栗駅ハ、郡ノ東ニ在リ、博多駅ヲ距ル、三等縣道

ナリ、

物産ハ、樺實、菜種、蜂蜜、猪皮、松露、干鰯等アリ、

宗像郡

疆域、東ハ、遠賀郡、東南ハ、鞍手郡ニ隣リ、南ハ、糟屋

郡ニ接シ、西北ハ海ニ臨メリ、

幅員、東西四里、南北三里餘、周四十八里余、

道程、福岡ヲ距ル、八里、

地勢、東北境ハ、高山連亘シ、西南ハ、平坦ニシテ、海陸ノ運輸、共ニ便ナリ、魚塩ニ富ミ、薪材ニ乏シ、土質、高燥ニシテ、米麥善ク熟ス、然レ、用水旱ノ患アリ、

村數、六十、戸數、七千八百八十四、人員、四万二千一百一、金、六万四千四百、田畑、反別、六千三百五、反、三畝余、地租、百八十八円余、

孔大寺、湯川或ハ、依岳ト云ノ二山ハ、郡ノ東北ニ並聳ヘ、

鐘岬ハ、郡ノ北ニ在リ、地嶋ハ、其西北ニ在リ、此邊ノ海ヲ、響灘ト云フ、大嶋ハ、神湊ノ西北、三里ニ在

リ、沖嶋ハ、其西北、二十四里ニ在リ、全嶋、一大盤石ニシテ、中ニ三峰アリ、白石峭立シテ、遠ク之ヲ望メハ、雪中ノ山ノ如シ、花木藥草多ク、極メテ奇勝ノ地タリ、

宗像神社ハ、郡ノ西北、田嶋村、及ヒ大嶋、沖嶋ノ三所ニ在リ、並ニ國幣中社ナリ、

畦町駅ハ、郡ノ西南ニ在リ、粕屋郡青柳駅ヲ赤間

駅ハ、郡ノ東ニ在リ、畦町駅ヲ共ニ三等國道ニ

シテ、豊前ノ小倉駅ヨリ、那珂郡福岡駅ニ至ル、駅路ナリ、

物産ハ、樞實、菜種、楮皮、里芋、鷄卵、食塩、乾鮑、乾鰯、海藻等アリ、

遠賀郡

疆域、東ハ、豊前ノ企救郡ニ界シ、南ハ、鞍手郡、西ハ、宗像郡ニ接シ、北ハ、海ニ臨ミ、斜ニ長門ノ大津郡ニ對ス、國中ノ大郡タリ、
幅員、東西九里、南北六里、周回二十四里、
道程、福岡ヲ距ル、十四里餘、
地勢、概子平坦ナレバ、東西ハ、山アリ、中央ニ大川アリ、又溝渠多シ、運輸便ナレバ、薪材乏シ、

土質、概子瘠薄ニシテ、灌溉便ナレバ、水旱ノ患アリ、

村數、八十二、戸數、九千八百八十六、人員、五万二千零々、
地租金、九万九千八百三十三円余、
田畑及別、八千二百十二町七反余、

杵山、帆柱山ハ、郡ノ東ニ在リ、

遠賀川ハ、水源ニアリ、一ハ、嘉麻郡ノ嘉麻嶺ヨリ

出、嘉麻川ト云フ穂波郡ヲ經テ、鞍手郡ニ来リ、直方川ト云フ屋瀬川ト

一ハ、豊前ノ田川郡ヨリ出、鞍手郡ニ来リ、二水

相合シテ、北ニ向ヒ、郡ノ中央ヲ貫流シ、蘆屋山、鹿

兩村ノ間ニ至テ、海ニ入ル、流注十五里、又蘆屋川ト云フ又掘川

アリ、速賀川ノ水ヲ分チ導テ海ニ通シ、漕運ヲ利
ス、其工雄壯ト謂フ可シ、

蘆屋村ハ、郡ノ北ニアリ、郡中ノ廣邑ニシテ、速賀
川ヲ隔テ、山鹿村ト相對シテ、港湾ヲナシ、常ニ船
舶ヲ泊ス、山鹿村ヨリ、東北ノ地ヲ、嶋郷ト云フ、其
南邊ニ裡海アリ、半嶋ノ形ヲナセリ、若松港ハ、其
東頭ニ在リ、港口ヲ隔テ、東ニ名護屋崎ノ岬角アリ、
白嶋ハ、嶋郷ノ北ニ在リ、雌雄ノ兩嶋相並ヘリ、
蘆屋駅ハ、郡ノ北ニ在リ、宗像郡赤間駅ヲ
距ル、三里十四町、若松駅
ハ、郡ノ東ニ在リ、芦屋駅ト相
距ル、四里十五町、共ニ三等國道ニ

シテ、豊前ノ小倉駅ヨリ、那珂郡、福岡駅ニ至ル、駅
路ナリ、黒崎駅ハ、郡ノ東ニ在リ、豊前ノ小倉駅ヲ
距ル、三里五町、
亦小倉駅ヨリ、肥前ノ長崎駅ニ至ル、駅路ニシテ、
一等國道ナリ、

物産ハ、樞實、石炭、食塩、干鰯、海藻等アリ、

鞍手郡

疆域、東ハ、豊前ノ企救、田川ニ郡、東南ハ、嘉麻郡ニ
隣リ、南ハ、穂波郡、西ハ、粕屋郡ニ界シ、西北ハ、宗像
郡、北ハ、速賀郡ニ接ス、
幅員、東西五里餘、南北四里、周四二十五里、

道程、福岡ヲ距ル、十一里餘、

地勢、東西ハ、山嶽相連リ、南北ハ、平行ニシテ中央

ハ、河渠通セリ、薪材ノ利、運輸ノ便アリ、

土質、肥饒ニシテ、灌溉ノ利アリ、五穀善ク熟ス、

村數、六十九、戸數、八千五百六十八、人員、四百三千

反、三畝余、地租、金七、万、
二千六百六十三、田、畑、反、別、七、千、四、百、五、町、二

福智山一名國ハ、郡ノ東ニ在リ、鷹取山、尺嶽等、其

北ニ相連リテ、豊前ニ界テ、犬鳴山ハ、郡ノ西ニ在

リテ、峻嶺重疊セリ、

木屋瀨駅ハ、郡ノ東北ニ在リ、
遠賀郡黒崎駅ヲ距ル、三里五町、

等國道ニシテ、豊前ノ小倉駅ヨリ、肥前ノ長崎駅

ニ至ル、駅路ナリ、

物産ハ、樞實、石炭、紙等アリ、

穂波郡

疆域、東ハ、嘉麻郡、南ハ、夜須郡、西南ハ、御笠郡ニ界

シ、西ハ、糟屋郡、北ハ、鞍手郡ニ接ス

幅員、東西ニ里餘、南北四里、周回十七里餘、

道程、福岡ヲ距ル、六里、

地勢、西南ハ、山嶽アリ、東北ハ、平低ニシテ、河渠多

ク、水運ノ便アリ、

土質肥瘠相錯り、米麥善ク熟ス、然レ氏旱水ノ患アリ、

村數六十、戸數四千四百十三、人員二万二千八百、畝余、地租金五万、百五十一円余、

根智岳ハ、郡ノ南ニ在リ、三郡山ハ、其西北ニ在リ、
テ、穗波、御笠、糟屋ノ三郡ニ跨レリ、大谷山、龍王岳
ハ共ニ其北ニ在リ、

穗波川上流ヲ内野川下流ハ、源ヲ夜須郡ノ三箇
山村ニ發シ、郡中ノ諸水ヲ合セ、北流シテ、片嶋村
ニ至テ、嘉麻川ニ注ク、

飯塚駅ハ郡ノ東北ニ在リ、鞆手郡木屋瀬
ハ、郡ノ南ニ在リ、飯塚駅ヲ距ル五里、内野駅
シテ、豊前ノ小倉駅ヨリ、肥前ノ長崎駅ニ至ル、路ナリ、

物産ハ、榲實、石炭、葛粉等アリ、

嘉麻郡

疆域、東ハ豊前ノ田川郡、東南ハ上座郡ニ界シ、南
ハ、夜須郡、西ハ、穗波郡、西北ハ、鞆手郡ニ接ス、

幅員、東西三里、南北五里餘、周田二十里餘、
道程、福岡ヲ距ル十里、

地勢東南ハ、山岳アリ、西北ハ、平低ニシテ、河渠多ク、舟運ノ便アリ、

土質肥瘠相半ハシ、米麥善ク熟ス、然レ凡水旱ノ患アリ、

村數五十八、戸數四千四百七十五、人員二万四千二百六十五、田畑反別四千四百五十

馬見山ハ、郡ノ南ニ在リ、宇土浦山ハ、其西ニ連レ

大隈駅ハ、郡ノ南ニ在リ、豊前田川郡猪鹿駅 千手

駅ハ、郡ノ西南ニ在リ、大隈駅ヲ一里七町、共ニ三等縣道

ナリ、

物産ハ、榿實、石炭、楮皮等アリ、

上座郡

疆域東ハ、豊後ノ日田郡、西南ハ、筑後ノ生葉竹野

二郡ニ界シ、西ハ、下座、夜須二郡ニ隣リ、西北ハ、嘉

麻郡北ハ、豊前ノ田川郡ニ接ス、

幅員東西三里、南北三里、周回十九里、

道程福岡ヲ距ル十四里、

地勢東北ハ、山ヲ負テ高燥ナリ、西南ハ、高低齊

シカラス、運輸ノ便ナシ、南境ハ千年川ニ沿ヒ、舟

楫ノ便アリ、山林ノ利物産ノ富、他郡ニ勝ル、但魚塩ヲ欽ク、

土質肥饒ニシテ、稻粱ニ宜シ、灌溉ノ利アリ、旱患ナシ、

村數、三十三、戸數、五千三十一、人員、二万七千四百十租金三万五千九百六十圓余、

五狩倉山ハ、郡ノ東ニ在リテ、豊前、豊後ニ跨カレリ、十石山ハ、其西ニ在リ、大日嶽、糸峰等ノ高峰、突兀トシテ、郡ノ東北、筑豊ノ境ヲ限ル、大山ハ、郡ノ中央ニ在リ、鳥屋山ハ、其西ニ特立セリ、

上座川即千年川ナリハ、豊後ノ日田郡ヨリ、郡ノ南境、穂

坂村ニ来リ、兩筑ノ界ヲ西流シテ、下座郡ニ至リ、

筑後ノ竹野郡一入ル、

齋明天智ニ帝ノ行宮、橋廣庭宮址ハ、郡ノ西北、須

川村ニ在リ、所謂朝倉本丸殿是ナリ、

志波驛夜須郡甘木駅ヲ久喜官駅志波駅ヲ距ル、

日田郡日田駅ヲハ、共ニ郡ノ南ニ在リ、御笠郡山

家駅ヨリ、豊後ノ日田郡、日田駅ニ至ル、驛路ニシ

テ一等縣道ナリ、

物産ハ、樞實、米、種、藍、葉、楮皮、葉、烟草、甘蔗、蘭、石炭等

アリ、

下座郡

疆域東ハ、上座郡ニ隣リ、西南ハ、筑後ノ竹野御井御原三郡ニ界シ、西北ハ、夜須郡ニ接ス、幅員東西一里、南北二里餘、周回十里、
 道程福岡ヨリ距ル九里餘、
 地勢北境ハ山アリ少ク高ク、西南ハ、漸ク平低ニシテ、千年川ニ瀕シ、水陸運輸ノ便アリ、薪材魚塩共ニ乏シ、
 土質概テ卑濕ナレバ米麥又熟セリ、

村數四十二、戸數二千六百四十四、人員一万三千六百四十五畝、余田租金、二萬三千四百八十二円余、

郡ノ西南長田村ニ堀川アリ、田圃ノ澇水ヲ導テ千年川ニ達ス、極テ土工ヲ盡セリ、
 物産ハ、榲實、菜種、藍葉、蜂蜜、葉烟草、甘蔗、川草等アリ、

夜須郡

疆域東ハ、上座郡、東南ハ、下座郡ニ隣リ、西南ハ、筑後ノ御原郡ニ界シ、西ハ、御笠郡、北ハ、嘉麻穂波ニ郡ニ接ス、

福岡県北諸郡
卷之七
三浦郡

幅員東西二里餘、南北二里餘、周回十六里、
道程福岡ヲ距ル八里餘、

地勢東北ハ山岳相連リ、西南ハ平低ニシテ、河渠
多ク、陸運ノ便アリ、薪材多ク、魚塩乏シ、

土質肥饒ニシテ、灌漑ノ利アリ、米穀善ク熟シ、旱
損ノ患ナシ、

村數五十二、戸數五千五百八十八、人員三万二百
及九畝余、地租金四万
三千五百七十五円余、

古處山或ハ白山又白ハ、郡ノ東北ニ在リ、南郡ノ
高山ナリ、

夜須川或ハ秋月川ト云フハ、上座郡ノ小石原村ヨリ出、秋
月村ニ来リ、南流シテ、筑後ノ御原郡ニ入テ、淀川
トナル、

秋月村ハ、古處山ノ西南麓ニ在リ、黒田氏支封ノ
舊邑ナリ、甘木村ハ、郡ノ東南ニアリ、共ニ廣邑タ
リ、

野町駅ハ、郡ノ西ニアリ、御笠郡山家駅ヲ
距ル二里十一町、甘木駅

ハ、甘木村ニ在リ、野町駅ヲ距
ル二十五町、ト共ニ一等縣道ニ
シテ、御笠郡山家駅ヨリ、豊後ノ日田駅ニ至ル、駅
路ナリ、

言リ
十五

物産ハ、榲實、菜種、紙、椎茸、壽泉苔、甘木紋等アリ、

御笠郡

疆域、東ハ、夜須郡、南ハ、筑後ノ御原郡、肥前ノ基肄郡ニ界シ、西北ハ、那珂、席田ニ郡ニ隣リ、東北ハ、穂波、糟屋ニ郡ニ接ス、

幅員、東西三里餘、南北二里、周田十九里、

道程、福岡ヲ距ル、四里餘、

地勢、東西ハ、山アリ、南北ハ、平垣ニシテ、河渠多シ、針摺村ヨリ、以南ノ川ハ、南流シテ、千年川ニ入り、以北ノ川ハ、北流シテ、海ニ入ル、運輸ノ便アリ、薪

材少ク、魚塩乏シ、

土質頗ル肥沃ニシテ、米麥善ク熟ス、然レモ旱損

ノ患アリ、

村數、五十七、戸數四千二百九十二、人員二万九千九

百九十九、田畑及別三千七百八町九

竈門山一名御笠山俗ニハ、郡ノ北境ニ在リ、形勢

雄偉ニシテ、諸山ト異ナリ、其東北ノ別峰ヲ、佛頂

山ト云フ、四王寺山ハ、其西ニ連亘シテ、山脚甚廣

シ、城山ハ、郡ノ南境ニ在リテ、肥前ニ界セリ、

御笠川下流ハ北惠川又石堂川ト云フハ、北谷村ヨリ發シ、西北

テ、早良川アリ、魚塩薪材、共ニ多シ、
主質、肥饒ニシテ、百穀善ク熟ス、

町數、二十二、村數、五十一、戸數、五千五百七十七、人
員、二万九千三百二十五、

田畑、反別、三千八百八十二町三反、
式畝、余、地租、金、五万四千十一円、余、

背振山ハ、郡ノ南境ニ聳ヘ、嶺背ハ、肥前ニ属ス、國

西ノ高山ニシテ、眺望廣濶ナリ、湍盛山、鬼鼻山、王

丸山、合子岳等ノ諸山、其西北ニ相連リ、亦肥前ニ

界ス、

早良川下流ヲ室見川ト云フハ、椎原村ヨリ發シ、北流シテ、

郡中ノ諸川ヲ合セ、姪濱村ノ東ニ至テ、内海ニ注

ク、
姪濱村ハ、郡ノ北ニ在リ、廣邑ナリ、

殘嶋モ亦郡ノ北ニ在リ、

姪濱駅ハ姪濱村ニ在リ、那珂郡福岡駅ヲ
距ル、ニ里四町、那珂郡

福岡駅ヨリ、肥前ノ長崎駅ニ至ル別路ニテ、一等

縣道ナリ、

物産ハ、檀實、菜種、綿、生糸、食塩等アリ、

志摩郡

疆域、東ハ、早良郡、南ハ、怡土郡ニ接シ、西北ハ、海ニ

臨シ、肥前ノ松浦郡及壹岐嶋ニ向フ、

幅員東西三里、南北二里、周回二十二里、
道程福岡ヲ距ル四里、

地勢東南ハ平坦ニシテ、西北ハ少シク丘陵アリ、

又海ニ臨メリ、魚塩ニ富ミ、薪材ニ乏シ、

土質硲瘠ニシテ、又旱患アリ、

村數四十九、戸數五千四十人、員二萬四千三百四

畝余、地租金五萬、二百六十四円余、

可也山ハ郡ノ西南ニ在リ、山容温秀ニシテ、筑紫

富士ノ称アリ、

郡ノ東ニ、今津、北ニ、西浦、西南ニ、芥屋、船越等ノ岬

角アリ、海中ニ突出シ、其狀鳥ノ翼ヲ張ルカ如シ、

芥屋村ノ北ニ、大門崎アリ、巨巖海中ニ突出セリ、

高サ二十丈餘、全巖數千萬ノ方石柱攢立セルカ

如ク、密接シテ間ナク、井然トシテ界畫アリ、其地

岸ニ洞窟アリ、小舟ヲ容ル可シ、洞中甚深クシテ、

古來究得タル者ナシト云フ、奇觀ナリ、

玄界嶋ハ郡ノ北ニ在リ、玄界洋ノ名此ニ起レリ、

其西南ニ、小嶋ニアリ、俗ニ大杓、小杓ト云フ、共ニ

洞穴アリテ、小舟ヲ容ル、西北ニ、柱嶋アリ、柱石重

疊シテ嶋ヲナス、其西十餘里ニ、小呂嶋アリ、烏帽

子嶋其南ニ在リ、燈臺ヲ置ク、姫嶋モ亦其南ニ在

今宿駅ハ、郡ノ東ニ在リ、早良郡姪濱駅ヲ距前原

駅ハ、郡ノ南ニ在リ、今宿駅ヲ距共ニ一等縣道

ニシテ、那珂郡福岡駅ヨリ、肥前ノ長崎駅ニ至ル
駅路ナリ、

物産ハ、菜種、食塩、鰯、于鰺等アリ、

怡土郡

疆域東ハ、早良郡、南ハ、肥前ノ小城、松浦ニ郡ニ接
シ、西ハ、海ニ臨ミ、北ハ、志摩郡ニ接ス、

幅員、東西七里、南北二里餘、周回十四里、

道程、福岡ヲ距ル、六里餘、

地勢、東南境ハ、高山相連リ、西北ハ、平行ニシテ海

ニ瀕ス、魚塩薪材、共ニ乏シカラス

土質、概子肥饒ニシテ、善ク良穀ヲ生ス、

村數、五十六、戸數、四千四百三十二、人員、二万二千

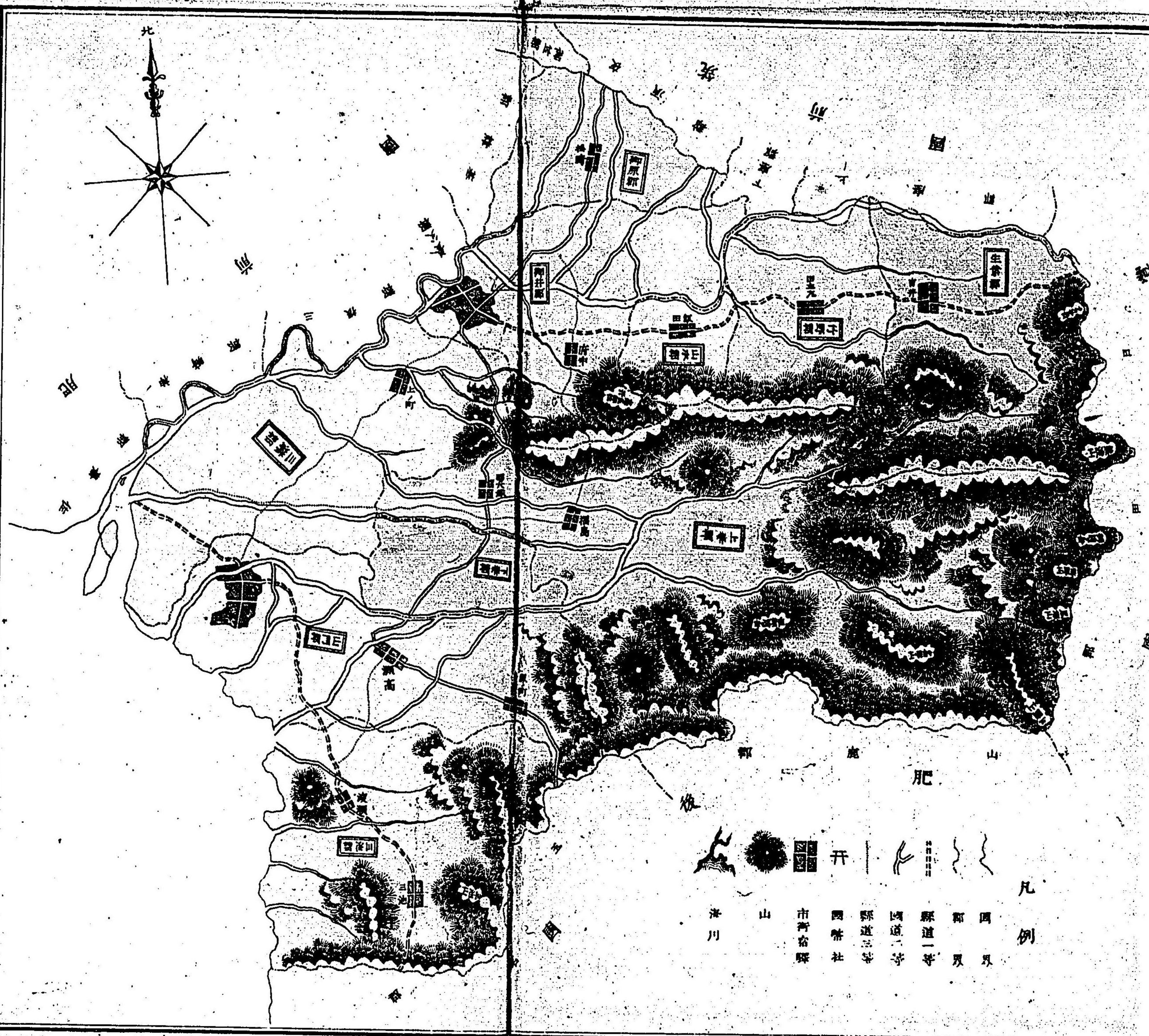
町九畝余、地租金、五

飯場山、瑞梅寺山、或ハ井原雷山、獅子舞嶽、浮嶽、俗

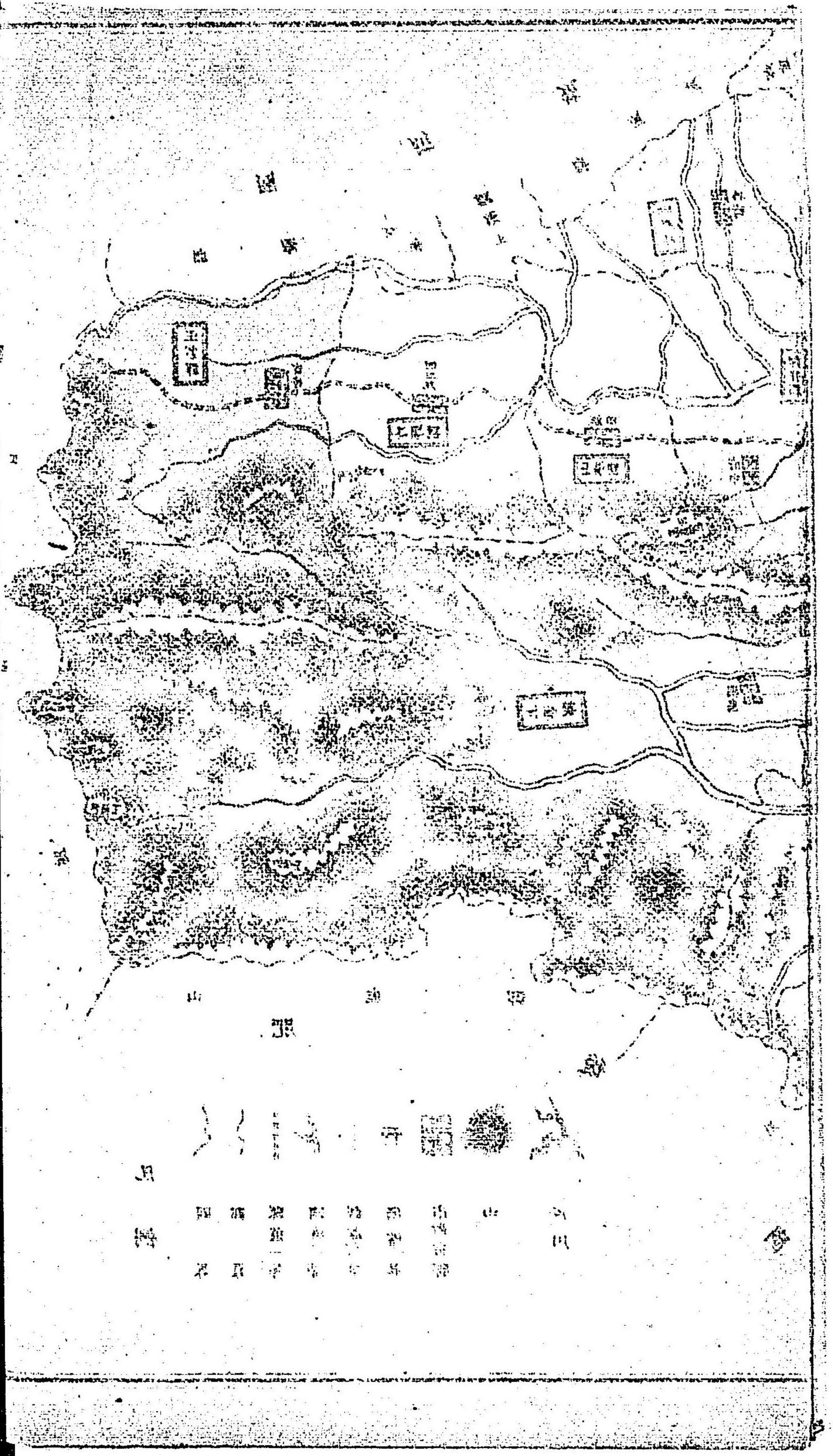
頂ヲ分ツ、雷山最高シ、吉井嶽等ハ、郡ノ南ニ、綿連並聳ヘテ、皆肥前ト山

深江駅ハ、郡ノ西ニ在リ、志摩郡前原駅ヲ距ル、二
 駅ヲ隔ル、一等縣道ニシテ、那珂郡福岡駅ヨリ、肥
 前ノ長崎駅ニ至ル、駅路ナリ、
 物産ハ、菜種、楮皮、食塩等アリ、

福岡縣地誌要略卷之上終



大正十一年四月



福岡縣地誌要略卷之中

沖 鞞 編

筑後國

總論

筑後國ハ、西海道十一國ノ一ニシテ、今福岡縣ニ
 隸ス、
 其疆域ハ、東南ハ、山ヲ以テ豊後肥後ニ接シ、西北
 ハ、内海ニ臨ミ及ヒ肥前筑前ニ界ス
 其幅員ハ、東西十里餘南北ハ里餘、周回八十里
 其道程ハ、東京ヲ距ル、三百十里餘、久留米

全國ノ地勢半梯形ヲナシ、東南境ハ山嶽俛立シ、御前嶽最モ高峻ニシテ、國中ノ諸山脉皆此レヨリ起レリ、其一脉南ニ赴ク者ハ、豊肥筑ノ境ニ至リ、三國嶽トナリ、又一轉シテ、西ニ赴ク者肥筑ノ界ヲ劃シ、蜿蜒起伏シテ、三池郡ノ海濱ニ至テ盡ク、其一ハ、正西ニ向ヒ、上妻郡ノ郡界ヲ劃シ、生葉竹野山本御井ノ四郡ニ迂曲綿亘シ御井郡ニ至テ盡ク、其東北隅ニ峙チ、豊後ニ界スル者ハ、熊渡山、高井山等ナリ、西北ハ、平行廣濶ニシテ、筑前肥前ニ連リ、西南ハ、筑紫ノ海ニ瀕セリ、千年川ノ洪

流、東北境ヨリ来リ、國ノ西國邊ヲ環流シテ、内海ニ注ク、水陸運輸ノ便アリ、然レ厄時水患ヲ免レ

ス、土質ハ、概子沃饒ニシテ、五穀豊饒、民産亦富メリ、郡數ハ、十、村數ハ、七百五十五、町數ハ、十、戸數ハ、七萬零九百十三、社數ハ、千三百五十七、寺數ハ、四百七十九、人員ハ、三十九萬三千七百八十二、男二十九萬七千八百八十、女十九萬三千零二、田畑反別ハ、四萬四千八百六十八町四反九畝餘、地租金ハ、五十萬千五百九十圓餘アリ、

御井郡

福岡縣地誌要略 卷之十 御井郡

疆域東ハ竹野郡東南ハ山本上妻ニ郡ニ界之西
南ハ三瀨郡西ハ肥前ノ基肄養父ニ郡ニ接シ北
ハ御原郡東北ハ筑前ノ下座郡ニ界ス
幅員東西四里餘南北四里餘周回十二里
道程筑前福岡ヲ距ル十一里久留米
地勢東南境ハ山岡環繞シ中央ハ大河貫流シ西
北ハ極テ平低ニシテ薪炭ニ乏シ
土質東南ハ肥瘠相錯リ西北ハ肥沃ニシテ灌漑
ノ利アリ最モ藍草ニ適セリ然レモ水旱ノ患ヲ
免レス

町數二十八、村數五十三、戸數壹万二千七百七十
七、田畑反別、五千三百六十六町一反六、
畝余、地租金五万七千二百五十四円余、
高良山一名不瀟ハ郡ノ東南隅ニ在リ、東水繩諸
山ニ連リ山容秀麗ニシテ上ニ高良神社アリ、國
幣中社ナリ、
温石谷ハ郡ノ東南、高良内村ニ在リ、谷ハ皆温石、
境モ亦幽邃ニシテ湧泉アリ、浴スル者常ニ多シ、
久留米ハ郡ノ西北隅、三瀨郡ノ境ニアリ、有馬氏
累世ノ舊治ニシテ國中ノ都會ナリ、
久留米駅ハ郡ノ西北ニアリ、御原郡松崎駅ヲ距
ル、三里ニ十一町、

筑前御笠郡、山家駅ヨリ、肥前飽田郡熊本駅ニ至ル、二等國道ナリ、物産ハ、榎實、菜種、藍葉、實綿、里芋、烟草、砂糖、紺紵等アリ、

御原郡

疆域南ハ、御井郡、西ハ、肥前ノ基肄郡ニ界シ、東北ハ、筑前ノ夜須御笠二郡ニ接ス、幅員東西ニ里餘、南北ニ里餘、周回八里、道程久留米ヲ距ル三里餘、地勢西北ハ、岡陵アリ、東南ハ、漸ク低下シ、河渠數

條アレ、氏、運輸ノ便ナク、薪材、魚塩、共ニ乏シ、土質、肥饒相錯リ、灌溉ノ利アレ、氏、時水害ヲ免レ

町數、三、村數、二十九、戸數、三千二百四十三、人員、壹千二百九十二、町六反一畝餘、地租金、二万七千七百七拾七兩餘、松崎驛ハ、郡ノ中央ニ在リ、筑前、御笠郡山家驛ヲ距ル、三里二十一里、二等國道ニシテ、筑前ノ山家驛ヨリ、肥後ノ熊本驛ニ至ル、驛路ナリ、物産ハ、榎實、菜種、藍葉、麻、里芋等アリ、

生葉郡

疆域南ハ上妻郡西ハ竹野郡ニ界シ東北ハ豊後ノ日田郡北ハ筑前ノ上座郡ニ接ス

幅員東西三里餘南北四里周回十六里餘

道程久留米ヲ距ル七里餘

地勢東南ハ山岡相連リ山林ノ利アレ氏運輸ノ

便ナシ西北ハ平坦ニシテ田野多ク運輸便ナリ

土質東南ハ肥確相半ハシ又旱患アリ西北ハ肥

沃ニシテ稻粱豊熟ス

町數一村數二十九戸數五千六十七人負二萬五

十八町五反三畝余地租金四万二千三十拾六円余

熊渡山ハ郡ノ極東ニ在リ其山脉御前嶽ヨリ来

リ東豊後日田郡ニ跨レリ國中ノ深山ナリ無漏

山龍河内山ハ其西ニ在リ高井嶽ハ郡ノ東北ニ

聳ヘ嶽ノ中央ヲ以テ豊筑ノ境トナス頂上平潤

ニシテ眺望頗佳ナリ石原嶽ハ郡ノ南ニ在リ上

妻郡麻生嶽ノ連峰ナリ

星野川ハ熊渡山ヨリ出テ西流シ上妻郡ニ至リ

分テ二派トナリ一ハ南流シテ矢部川ニ注キ一

ハ西北流シテ三潞郡ニ至テ千年川ニ入ル流注十里

巨瀬川ハ源ヲ妹川村ニ發シ上流ニ調音瀧アリ

懸崖十丈、練絲ノ如シ、下流、竹野郡ヲ經テ、山本郡ニ至リテ、千年川ニ注ク、

郡中水道ヲ作り、以テ灌溉ニ便ス、皆奇工ナリ、大石

長野

吉井驛ハ、郡ノ西ニ在リ、豊後、日田郡、日田驛ヲ距ル、五里、廿三町、豊後

日田郡、日田驛ヨリ、肥前彼杵郡、長崎驛ニ至ル、一

等縣道ナリ、

物産ハ、摺實、菜種、實綿、麻、里芋、椎茸、楮皮、砂糖、製茶、

業烟草等アリ、

竹野郡

疆域、東ハ、生葉郡、南ハ、上妻郡ニ隣リ、西ハ、山本御

井、二郡ニ界シ、北ハ、筑前ノ上座、下座、二郡ニ接ス、

幅員、東西二里、南北二里餘、周回十里、

道程、久留米ヲ距ル、四里餘、

地勢、南境ハ、山嶽ヲ負ヒ、漸ク北シテ、漸ク低シ、溝

渠縱横ニシテ、水陸運輸ノ便アリ、薪材ノ利多シ、

土質、南境ハ、肥瘠相錯リ、旱患アリ、西北ハ、沃土多

ク、灌溉ノ利アリ、然レモ、時、水害ヲ免レズ、

村數、二十三、戸數、三千九百一、八員、一万九千五百

四反、三畝、余、地租、金、四、田畑、及、別、二千九百三十九町、

万七、百九拾八、町、余、

富司系也志巨各

卷之中

六

中ノ或反

水繩山一名足代山ハ郡ノ南境ニ在リ其山脉生糸竹野、山本、御井ノ四郡ニ亘リ層疊蜿蜒トシテ遠ク之ヲ望メハ一條ノ水繩ヲ延ケルカ如シ故ニ此名アリ又九十九峰ト云其最モ高キ者ヲ鷹取嶽トス鷹取ニ亘ク者ヲ内山權現尾ノ二嶽トス郡ノ北、床嶋村ノ堰ハ、其填築、牢固ニシテ、居民之ヲ便トス

田主丸驛ハ、郡ノ中央ニ在リ、生糸郡、吉井驛ヲ距ハ、一里ニ十七町、一等縣道ニシテ、豊後ノ日田驛ヨリ、肥前ノ長崎驛ニ至ル、驛路ナリ、

物産ハ、樞實、菜種、實綿、藍葉、製茶、砂糖、葉烟草、里芋、生姜等アリ

山本郡

疆域、東ハ、竹野郡、南ハ、上妻郡ニ界シ、西ハ、御井郡ニ接ス、國中ノ最小郡ナリ、幅員、東西一里餘、南北二里、周回六里、道程、久留米ヲ距ル、二里餘、地勢、南境ハ、丘陵ヲ負ヒ、東西ハ、平野ニ連リ、漸ク北シテ、漸ク低ク、土質、南境ハ、肥確相半ハシ、西北瀕河ノ地ハ、概シ

沃饒ナリ、
村數十二、戸數二千四十、人員一万四十、田畑反別、
万五千二、千三百六十一町八反八畝余、地租金、
百壹円余、

郡ノ東南ニ、水繩山ノ連峰、發心嶽アリ、北麓ニ、櫻
樹多シ、

飯田驛ハ、郡ノ東北ニ在リ、竹野郡田主丸驛ヲ一
里ハ、二里十二町、

等縣道ニシテ、豊後ノ日田驛ヨリ、肥前ノ長崎驛
ニ至ル、驛路ナリ、

物産ハ、榎實、藍葉、里芋等アリ、

三潞郡

疆域東ハ、上妻下妻ニ郡ニ接シ、南ハ、下妻山門ニ

郡ニ界シ、西ハ、内海ニ臨ミ、西北ハ、肥前ノ佐賀神

崎三根、三郡ニ隣リ、東北ハ、御井郡ニ接ス

幅員東西ニ里餘、南北四里、周回二十里、

道程、久留米ヲ距ル、三里餘、

地勢概テ平行ニシテ、東北境ハ、少ク高隆ナリ、西南

ハ、平低ニシテ、大河ニ瀕シ、山林ノ利ナク、水陸運

輸ノ便アリ、

土質、東北ハ、肥磽相錯リ、西南ハ、肥沃ナレト、灌漑

ノ利ナシ

町數、二、村數、百七、戸數、一萬五千三十六、人員、七萬
町八反五畝余、地租金、拾四、千、二、百、四、田畑、反、別、九、千、十、八、
四、萬、五、千、五、百、拾、九、四、余、
 千年川ハ、水源ニアリ、一ハ、肥後ノ阿蘇郡ヨリシ、
 一ハ、豊後ノ直入郡ヨリシ、相會シテ、西南流シテ、
 生葉、竹野、山本、三郡ノ東邊、西筑ノ境ヲ過キ、御井
 郡ニ来リ、肥筑ノ界ヲ環流シテ、各郡ノ諸水ヲ併
 セ、本郡ニ至リ、大野嶋ヲ抱テ、内海ニ注ク流注三
 十五里餘、國中ノ大河ニシテ、筑紫二郎ノ名アリ、
 沿河ノ諸村、概子平坦ニシテ、沃壤多シト雖、
 常ニ水害ヲ免レズ、

若津港ハ、郡ノ西南隅、千年川ノ河口ニ在リ、郡中
 ノ要津タリ、大野嶋ハ、其西ニ在リ、南北ニ長ク東
 西ニ短シ、其南部ヲ、大託間嶋ト云フ、肥前ニ屬セ
 リ、
 板津驛ハ、郡ノ西南ニ在リ、山門郡、柳河驛ヲ肥後
 ノ熊本驛ヨリ、肥前ノ長崎驛ニ至ル、一等縣道十
 リ、上野驛ハ、郡ノ北ニ在リ、御井郡、久留米驛ヲ距
那珂河取ヲ距
ル三里十八町、三等縣道十リ、
 物産ハ、榎實、茶、種里、羊、蘭、蘆、葱、姑、久留米、餅等アリ、
 上妻郡

和州府志卷之十 和州府志

疆域、東ハ、豊後ノ日田郡ニ接シ、南ハ、肥後ノ山鹿郡ニ界シ、西ハ、下妻、三潯、山門、三郡ニ隣リ、北ハ、生葉、竹野、山本、御井、四郡ニ接ス、國中ノ大郡タリ、幅員、東西三里餘、南北五里、周回三十六里餘、
 道程、久留米ヲ距ル、六里餘、
 地勢、東南境ハ、高山峻嶺、重疊シ、西北ハ、平行ニシテ、河渠數條アリ、
 土質、東南ハ、礫瘠、西北ハ、概子、沃饒ニシテ、灌漑ノ利アリ、佳穀ヲ産ス、
 町數、二、村數、九十四、
 戸數、一万五千二十四、
 人貢、七、
 田畑、反別、
 万四千六百九十二

六千九百四十八町八反三畝余、
 地租金、七万二千四百拾八円余、

御前嶽ハ、郡ノ東北隅ニ在リ、生葉郡及ヒ豊後ノ日田郡ニ跨リ、山勢雄偉ニシテ、國中ノ高山ナリ、三國山ハ、郡ノ東南ニ在リテ、筑、豊、肥、三國ニ跨レリ、其東南ニ、名字山アリ、平野嶽ハ、郡ノ東ニ在リ、高峻、御前嶽ニ亞ク、其西南ニ、飛形山アリ、日向神岩山ハ、郡ノ東、矢部、大淵、二村ノ間ニ在リ、矢部川其中央ヲ貫流シ、奇異ノ巨巖、兩岨ニ屏立シ、巍峩天ヲ衝ク、一州ノ勝區タリ、
 天部川ハ、水源ニアリ、一ハ、御前嶽ヨリ出、一ハ、黒

福岡縣志要略 卷之十 和州府志

地勢、東南境ハ、山岡連亘シ、西北ハ、平坦ニシテ、運輸ノ便アリ

土質、東南ハ、概子膏腴、西北ハ、硃瘠ニシテ、又歉損ノ患アリ、然レモ灌溉ノ利アリ、

村數、三十戸數、三千三百五十三、八百一十五、五千五百、及九畝余、地租金、二萬五千八百六十四圓余、田畑及別、二千四百四十六町八

物産ハ、榎實、菜種、里芋、紙、蘭、砂糖、漆形附等アリ、
山門郡

疆域、東ハ、上妻郡、東北ハ、肥後ノ玉名郡ニ隣リ、南ハ、三池郡ニ界シ、西ハ、内海ニ臨ミ、北ハ、下妻、三潞

二郡ニ接ス

幅員、東西五里、南北一里餘、周四十四里餘、
道程、久留米ヲ距ル、六里餘

地勢、東南境ハ、山嶽連亘シ、西北ハ、平行ニシテ海ニ瀕シ、又河渠數條アリ、水陸運輸、共ニ便ナリ、

土質、東南ハ、硃确相錯リ、西北ハ、概子沃壤ニシテ、
灌溉ノ利アリ

町數、四十五、村數、六十七、戸數、一萬四千八百二十七、八百六十七、千六百二十、二、田畑及別、六千四百八十三畝余、地租金、八萬四千二百四十五圓余、

柳河ハ、郡ノ西ニ在リ、立花氏累世ノ舊邑ニシテ、

國中ノ都會ナリ

瀬高駅ハ、郡ノ中央ニ在リ、上妻郡羽天塚駅ヲ原

ノ町駅ハ、郡ノ東南ニ在リ、瀬高駅ヲ共ニ二

等國道ニシテ、筑前ノ山家駅ヨリ、肥後ノ熊本駅

ニ至ル、駅路ナリ、柳河駅ハ、郡ノ西北ニ在リ、三池

瀬高ノ町、肥後ノ熊本駅ヨリ、肥前ノ長崎駅ニ

至ル、一等縣道ナリ、
物産ハ、藍、里芋、乾真埋、乾蝦等アリ、

三池郡

疆域、東南ハ、肥後ノ玉名郡ニ界シ、西ハ、内海ニ臨

東北ハ山門郡ニ接ス

幅員、東西二里、南北四里餘、周回十四里

道程、久留米ヲ距ル、九里

地勢、東南境ハ、峯巒連互シ、西北ハ、平行ニシテ、海

ニ瀕ス、運輸便ナレバ、薪炭乏シ、

土質、東南ハ瘠薄ニシテ、又水患アリ、西北ハ、肥腴

ナレバ、瀕海ノ地ハ、或ハ、暴潮ノ患ヲ免レス、

町數、一、村數、四十九、戸數、八千三百三十四、人員、三万

千六百六十四町、四反、三畝、余、田畑、反、別、四

三池山ハ、郡ノ東南ニアリテ、肥筑ノ界ヲ限レリ、

上、ニ三個ノ池アリ

郡ノ西南隅、三里村岩鼻ノ岬角モ、亦肥筑ノ界ヲ限リ、沙嘴海中ニ斗出ス、俗ニ速見里ト云フ、佳景ノ地ナリ、

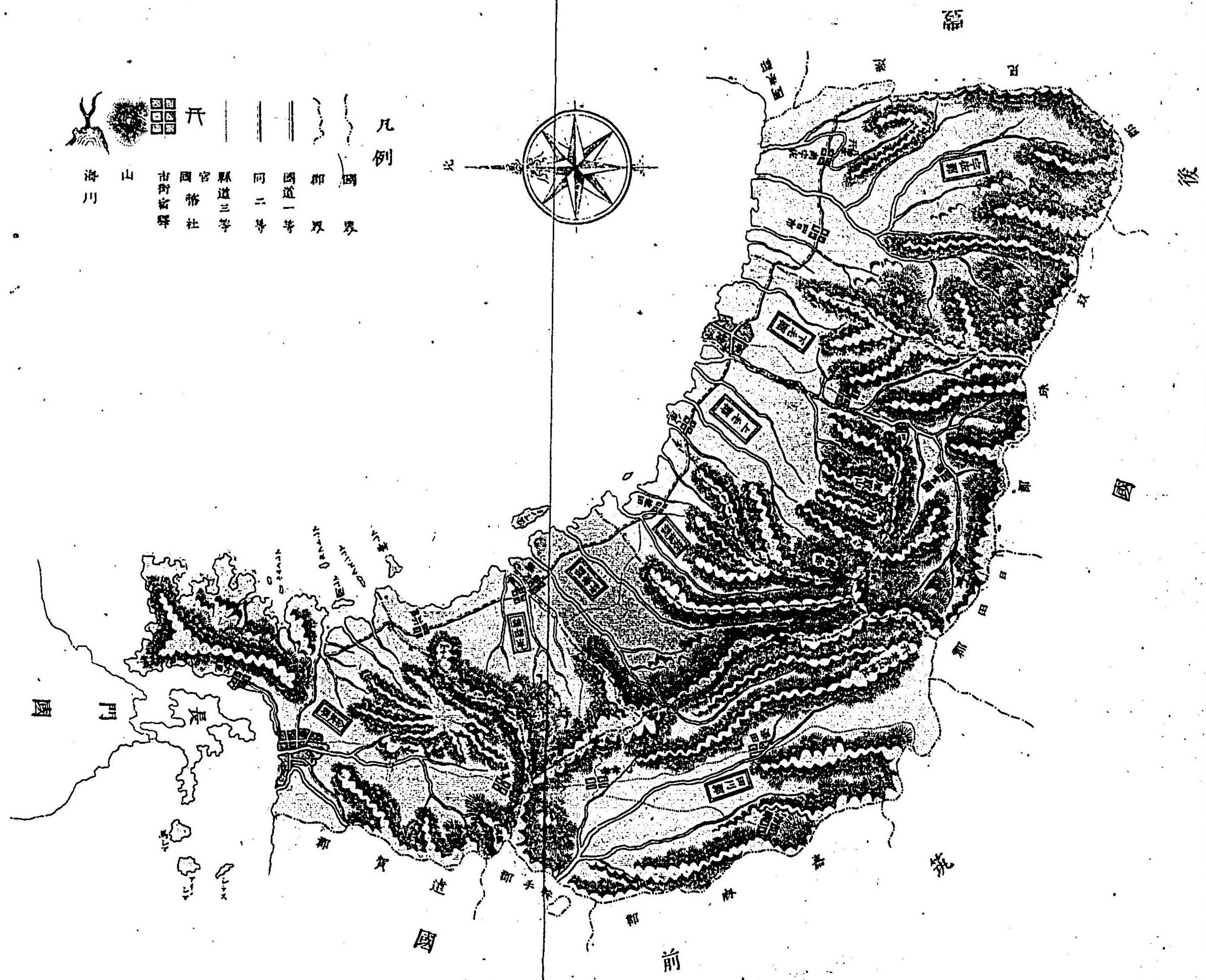
郡ノ中央歴木村ニ、景行帝、亦概能佐鳥麼志ノ舊跡アリ、郡名ノ起ル所ニシテ、今猶古木ヲ出ス、

三池駅ハ、郡ノ中央ニ在リ、肥後、玉名郡、高瀬駅ヲ距ル、四里三町、渡

瀬駅ハ、郡ノ西北ニ在リ、三池駅ヲ距ル、一里十二町、共ニ一等縣道ニシテ、肥後ノ熊本駅ヨリ、肥前ノ長崎駅ニ至ル、駅路ナリ、

物産ハ、榎實、菜種、猪皮、石炭等アリ、

福岡縣地誌要略卷之中終



大塚安土町光榮堂編并刊

福岡縣地誌要略卷之下

福岡縣地誌要略卷之下

沖 鞆 編

豊前國

總論

豊前國ハ、西海道十一國ノ一ニシテ、今福岡縣ニ
隸ス、下毛、宇佐ニ郡ハ、初本縣ニ
隸シ、後大分縣ニ屬ス、
 其疆域ハ、西南ハ、山ヲ以テ筑前、豊後ノ二國ニ界
 ヒ、東北ハ、内海ニ臨メリ、
 其幅員ハ、東西十里、南北十三里餘、周回七十二里、
 其道程ハ、東京ヲ距ル、二百八十六里餘、小倉

福岡縣地誌要略

卷之下

沖 鞆 編

全國ノ地勢、弦月形ヲナシ、山嶽平地、相交錯セリ
 其山嶽ハ、皆脉ヲ田川郡ノ英彦山ニ起シ、綿延四
 出シ、其東北ニ赴ク者ハ、上毛、築城、下毛、宇佐四郡
 ノ諸山トナリ、豊後ニ連亘セリ、其北ニ赴ク者ハ、
 京都、仲津、企救三郡ノ諸山トナリ、其西南ニ赴ク
 者ハ、筑前、豊後ノ諸山トナリ、皆國郡ノ界ヲ劃ス
 其川流ハ、山國川ヲ大ナリトス、水源、亦英彦山ヨ
 リ發シ、東北流シテ海ニ注ク、國ノ北角、僅ニ海峡
 ヲ隔テ、長門ニ對シ、西海道ノ要衝ニシテ、海陸ノ
 運轉、共ニ便ナリ、

土質ハ、豊腴ニシテ、五穀ニ宜シ、物産亦乏シカラ
 ス、
 郡數ハ、八、村數ハ、七百七十一、町數ハ、九十二、戸數
 ハ、六万九千二百八十三、社數一千八百六十四人、寺數七百三十三
 員ハ、三十二万九千一百二十三、男十六万六千九
 百二千一百五十六、女十六万六千九百六十七
 畝餘、地租金ハ、三十八万三千八百六十三圓餘ヲ
 リ、

企救郡

疆域、東ハ、周防洋ニ臨ミ、南ハ、京都、田川二郡ニ界

中世城反

シ、西ハ筑前ノ遠賀鞍手ニ郡ニ接シ北ハ海ヲ隔テ、長門ノ豊浦郡ニ對シ、西北ハ、玄海洋ニ臨メリ、幅員東西四里餘、南北六里餘、周回二十九里、

道程福岡ヲ距ル十八里、地勢東南及ヒ西ハ、山岡相連リ、中央及ヒ東北ノ間ハ、平坦ニシテ、山林ノ利少シ、然レ、海運ノ便アリ、

土質肥瘠相雜リ、米麥菜糧ニ宜シ然レ、早患アリ、町數二十六、村數百十二、戸數一萬五千七十二、人見五萬千六百七十、田畑

及別、五千五百五十五町七反六畝
余、地租金、四萬九千二百二十二円余、

平峽山ハ、郡ノ西南境ニ在リ、京都郡ニ連リ、山頂平行ニシテ、俗ニ廣野臺ト云フ、福智山ハ、其西北隅ニ在リ、田川郡及ヒ筑前ノ鞍手郡ニ跨カリ、山頂ヲ郡界トス、足立山ハ、郡ノ東ニ突起シ、戸上山風師山ハ、其東北ニ並列セリ、芝津山或ハ四極山又貫山ト云ハ、郡ノ南ニ在リ、京都郡ニ跨カリ、周防灘ニ臨ミ、風景絶佳ナリ、蒲生川或ハ紫川ト云ハ、水源ニアリ、一ハ、道原村ノ菅生瀑ヨリ發シテ東北流シ、一ハ、市丸村、大清水社ノ

池ヨリ出、西北流シテ、徳光村ニ至リ、相會シテ一
 トナリ、小倉ニ至テ海ニ注ク、
 小倉ハ、郡ノ西北隅ニ在リ、海ニ瀕ス、小笠原氏累
 世ノ舊邑ナリ、國中ノ都會ニシテ、海物ニ富メ、山
 企救高濱或ハ長濱ト云フハ、郡ノ北ニアリ、海ヲ硯海ト
 云フ、長門ノ赤間關ニ對シ、風光明媚ナリ、其東、門
 司浦ノ北端ニ、早鞆海峡アリ、潮勢極テ駛シ、又郡
 ノ東北、白野江村ノ山脚、海中ニ斗出スル處ヲ、部
 崎ト云、燈臺ヲ置ク、
 藍嶋ハ、郡ノ西北方ニ在リ、北渚ニ垣巖アリ、俗ニ

千疊敷ト云フ、側ニ、白洲瀨アリ、燈臺ヲ置ク、其東
 ニ、興次兵衛瀨アリ、亦礁標ヲ設ク、
 田浦港ハ、郡ノ東北ニ在リ、西北ニ向フ、
 大里駅ハ、郡ノ東北ニ在リ、長門豊浦郡赤間關
ヲ距ル、一里十六町、小
 倉駅ハ、小倉ノ市街ニ在リ、大里駅ヲ距ル、
一里十九町、ト共ニ
 一等國道ニシテ、肥前彼杵郡長崎駅ニ至ル、駅路
 ナリ、呼野駅ハ、郡ノ南ニ在リ、小倉駅ヲ距
ル、四里六町、三等縣
 道ナリ、
 物産ハ、榎實、綿、蜂蜜、紙、硯、石灰、食塩、小倉織、乾蝦、海
 參等アリ、

田川郡

疆域、東ハ、京都、仲津二郡、東南ハ、下毛郡ニ界シ、南
 ハ、豊後ノ日田郡、筑前ノ上座郡ニ隣リ、西ハ、同國
 嘉麻、鞆手二郡ニ界シ、北ハ、企救郡ニ接ス、
 幅員、東西三里余、南北九里余、周回三十八里、
 道程、小倉駅ヲ距ル、七里餘、
 地勢、東南及西ハ、山岳駢列シ、中央及ヒ西北ハ、平
 坦ニシテ、河川アリ、舟運便ナリ、薪材多ク、魚塩乏
 シ、
 土質、肥沃ニシテ、五穀善ク熟ス、

町數、一、村數、八十四、戸數、八千五百二十一、人員、四
 千二百二十七、町六、反九畝余、
 地租金、六万七千三百三十四、
 英彦山ハ、郡ノ東南隅ニ在リテ、筑前、豊後ノ二國
 ニ連亘シ、鎮西ノ高山ナリ、山勢峻秀ニシテ、三峰
 アリ、老杉簇立シテ、雲霧常ニ深シ、其南ニ、禪定嶽
 アリ、樹木鬱蒼トシテ、亦筑豊二國ニ連レリ、香春
 嶽ハ、郡ノ北境ニ在リ、側立千丈アリ、其北ニ、福智
 山アリテ、企救郡及ヒ筑前ノ鞆手郡ニ連レリ、大
 坂山ハ、郡ノ東北ニ特立シテ、京都、仲津ノ二郡ニ
 跨レリ、

赤池川ハ、水源ニアリ、一ハ、英彦山ヨリ發シ、西流シテ、安永村ニ至リ、西流シテ漆田川トナリ、一ハ中元寺村ヨリ出西北流シテ、中元寺川トナリ、金田村ニ至リ、北流シテ添田川ニ會シ、赤池草場ニ村ヲ經、西流シテ筑前鞍手郡上境村ニ入り、遠賀川ニ會ス、

英彦山神社ハ、英彦山ニ在リ、國幣小社ナリ、香春駅ハ、郡ノ北ニ在リ、企救郡野取ヲ距ル、ニ里十四町、猪膝駅ハ、郡ノ西ニ在リ、香春駅ヲ距ル、三里五町、添田駅ハ、郡ノ中央ニ在リ、香春駅ヲ距ル、三里四町、共ニ三等縣道ナリ、

京都郡

物産ハ、樞實、實綿、烟草、蜂蜜、紙、硯、石灰、石炭等アリ、疆域、東ハ、内海ニ臨ミ、南ハ、仲津郡西南ハ、田川郡ニ界シ、北ハ、企救郡ニ接ス、幅員、東西、五里、南北、一里餘、周回、十二里餘、
 道程、小倉駅ヲ距ル、六里餘、
 地勢、東北ハ、平坦ニシテ海ニ瀕シ、西南境ハ、連峰屏列シテ、山林ノ利アリ、
 土質、西北ハ、肥饒ニシテ、五穀善ク熟シ、南境ハ、境瘠ニシテ、灌溉ノ利アリ、又水旱ノ患アリ、

村數七十三、戸數四千四百三十四、人員二万零百六十四、畝餘、地租金、三万四千八百九十四円余

景行天皇ノ古宮址ハ、郡ノ南、津積村ニ在リ、郡名ノ起ル所ナリ、今猶御所谷ト呼ヘリ、

前田駅ハ、郡ノ北ニ在リ、企救郡小倉駅ヲ距ル、四里五町、行事駅

ハ、郡ノ東ニ在リ、前田駅ヲ距ル、一里ニ十六町、共ニ三等國道ニ

シテ企救郡小倉駅ヨリ豊後ノ大分郡大分駅ニ

至ル駅路ナリ新町駅ハ、郡ノ南ニ在リ、田川郡香

ル、一里、三十一町、三等縣道ナリ、

物産ハ、摺實、實綿、里芋、食塩、乾烏賊、乾蝦、乾醬蝦等

アリ、

仲津郡

疆域、東ハ、内海ニ臨ミ、東南ハ、築城郡、南ハ、下毛郡

ニ界シ、西ハ、田川郡、北ハ、京都郡ニ接ス、

幅員、東西九里、南北一里餘、周回二十里餘、

道程、小倉ヲ距ル、七里餘、

地勢、西南境ハ、高山綿亘シテ、山林ノ利多シ、東北

ハ、平坦ニシテ海ニ瀕ス、又河川アリ、舟運便ナリ、

土質、西南ハ、肥沃ニシテ、東北ハ、稍薄瘠ナリ、然レ

氏灌漑ノ利アリ、五穀豊熟ス、

町數一、村數七十六、戸數六千七百七十九、人眞三

千八百八十町四反、地租

金、三万六千五百二十円余、田畑反別、三

藏持山ハ、郡ノ南ニ在リ、田川郡ニ連レリ、

今川上流ヲ赤谷川下流ハ、田川郡ノ英彦山ヨリ

發シ、西北流シテ、本郡崎山村ニ来リ、東北流シテ、

大橋村ノ東ヲ過キテ、菘嶋浦ニ注ク、

豊津ハ、郡ノ北ニ在リ、小笠原氏ノ舊邑夕リ、

大橋駅ハ、郡ノ北端ニ在リ、京都郡行車駅共ニ三

等國道ニシテ、企救郡小倉駅ヨリ、豊後ノ大分縣

ニ至ル、東駅路ナリ、豊津驛ハ、豊津ノ市街ニ在リ、

郡新町駅ヲ距ル、一里八町、築城三等縣道ナリ、

郡推田駅ヲ距ル、二里二十八町、物産ハ、蜂蜜、生糸、小倉織、小倉縮等アリ、

築城郡

疆域、東北ハ、内海ニ臨ミ、東南ハ、上毛郡、南ハ、下毛

郡ニ界シ、西北ハ、仲津郡ニ接ス、

幅員、東西二里餘、南北五里、周回二十里、

道程、小倉ヲ距ル、九里、

地勢、西南境ハ、山嶽屏列シ、山林ノ利、僅ニ薪炭ニ

給ス、東ハ、平坦ニシテ、北ハ、海ニ瀕ス、

土質肥沃ニシテ、五穀善ク熟ス、

村數、四十五、戸數、四千四百九十九、人員、二万九百

反余、地租金、二万三千七百九十四円余、

推田駅仲津郡大橋駅ヲ松江駅推田駅ヲ距ルハ、

共ニ郡ノ東北ニ在リ、企救郡小倉駅ヨリ、豊後ノ

大分駅ニ至ル、三等國道ナリ、

物産ハ、實綿、食塩、昆布、海苔等アリ、

上毛郡

疆域、東南ハ、下毛郡、西北ハ、築城郡ニ接シ、東北ハ

内海ニ臨ム、

幅員、東西一里餘、南北三里、周回二十二里餘、

道程、小倉駅ヲ距ル、十一里餘、

地勢、西南境ハ、峰巒綿亘シ、薪材乏シカラズ、東北

ハ、平坦ニシテ、北ハ海ニ瀕ス、

土質、肥沃ニシテ、五穀善ク熟ス、

町數、一、村數、七十九、戸數、七千六百六十九、人員、三

三千三百八十八町一反余、地租

金、三万六千七百九十四円余、犬嶽ハ、郡ノ西南境ニ在リ、築城、下毛ノ二郡ニ跨

リ、田川郡、英彦山ニ亞ケル高山ナリ、岩嶽山一名舊

ハ、其東北ニ在リ、亦築城郡ニ跨レリ、松尾山、雁股

山ハ、其東南ニ在リ、四山ノ山脈、相連接シテ、共ニ

東ニ走レリ、

鵜嶋港ハ、郡ノ東北ニ在リ、東北ニ向フ、

八屋駅ハ、郡ノ北ニ在リ、築城郡松江駅ヲ三等國

道ニシテ、企救郡小倉駅ヨリ、豊後ノ大分駅ニ至

ル、驛路ナリ、

物産ハ、檀實、菜種、實綿、半夏、七嶋表等アリ

下毛郡

疆域、東ハ、宇佐郡ニ界シ、西南ハ、田川、仲津、上毛、及

豊後ノ日田、玖珠、五郡ニ接シ、北ハ、周防洋ニ臨ム、

幅員、東西七里餘、南北三里餘、周回三十里、

道程、小倉ヲ距ル、十八里、

地勢、東西ニ長ク、南北ニ短シ、西南ハ、山嶽連亘シ、

東北ハ、平行ニシテ、運輸ノ便アリ、

土質、概子膏腴ニシテ、米麥善ク熟ス、

町數、六十二、村數、九十七、戸數、一万三千四百四十七、

三、田畑反別、五千五百五十四町四反、

六畝余、地租金、五万三千三百四十四圓余、

檜原山ハ、郡ノ西北ニ在リ、其山脈遠ク田川郡ノ

英彦山ヨリ来レリ、大嶽一ニ木ノハ、郡ノ中央ニ

在リ、下毛、築城ニ郡ニ跨レリ、八面山一ニ箭山ハ、

郡ノ東ニ在リ、頗嶮峻ナリ、

山國川一ニ高瀬川又ハ源ヲ田川郡ノ英彦山ヨ

リ發シ、東南流シテ、本郡宮園村ニ來リ、北流シテ

柿坂村ニ至リ、山移川ヲ合セ、郡ノ西北邊ヲ東北

流シテ、郡中ノ諸水ヲ合セ、仲津ノ西ヲ過キテ、海

ニ注リ、

羅漢寺ハ、郡ノ東南、跡田村ニ在リ、風景奇絶ニシ

テ、其名夙ニ著シ、

中津ハ、郡ノ北ニ在リ、真平氏累代ノ舊邑ニシテ、

郡中ノ都會ナリ、

中津駅、鳩田駅ハ、相連テ共ニ郡ノ北ニ在リ、上毛郡ハ

星駅ヲ距ル、企救郡小倉駅ヨリ、豊後ノ大分駅ニ

至ル、三等國道ナリ、樋田駅ハ、郡ノ西北ニ在リ、鳩田駅

駅ヲ距ル、三口ノ林駅ハ、郡ノ中央ニ在リ、鳩田駅

二里三宮園駅ハ、郡ノ南ニ在リ、口ノ林駅ヲ守實

駅モ亦郡ノ南ニ在リ、宮園駅ヲ距ル、一里三十三

里四町、共ニ三等縣道ニシテ、企救郡小倉駅ヨリ

豊後ノ日田駅ニ至ル、驛路ナリ、

物産ハ、萊種、生蠟、杉材、茶、木綿、紵等ナリ、

宇佐郡

疆域、東ハ、豊後ノ國東郡ニ接シ、東南ハ、同國、速見

玖珠二郡ニ界シ、西ハ、下毛郡ニ隣シ、北ハ、海ニ瀕ス、

幅員東西三里餘南北七里、周回二十五里、

道程小倉ヲ距ル、十八里、

地勢山嶽ヲ以テ、南北ヲ劃断シ、南ハ、丘陵起伏シ、

北境ハ、平坦ナレバ、運輸ノ便ナシ、

土質槩子肥饒ニシテ、稻粱善ク熟ス、

村數二百四十、戸數一萬三千六百六十二人、員六

八百八十町、四反三畝、余、地、

御許山峰、一ニ馬城、ト云、八、郡ノ東ニ在リ、豊後ノ速見郡

ニ跨レリ、鹿嵐山ハ、郡ノ西ニ在リ、亦豊後ニ連レ

リ、
馭館川古菟狹川ト云ハ、水源三アリ、其豊後ノ速見郡油

布山ヨリ發シ、本郡萱籠村藥罐ノ口ニ米リ、飛瀑

トナル者ヲ、津房川ト云、其豊後ノ玖珠郡福間嶽

ヨリ、本郡西推谷ニ来リ、亦飛瀑トナリ、下流北ニ

向テ、惠良谷ニ注ク者ヲ、惠良川ト云、又其玖珠郡

芦前山ヨリ發スル者ヲ、深見川ト云、亦北流シテ

飯田村ニ至リ、津房川ト相合シ、西北流シテ、香下

村ニ至リ、惠良川ニ會シテ、驛館川トナリ、又北流

シテ郡ノ中央ヲ貫キ、長洲浦ニ至リ、海ニ入ル、
宇佐神宮ハ、郡ノ北ニ在リ、官幣大社ナリ、
長洲村ハ、郡ノ南ニ在リ、海ニ瀕ス、廣邑ナリ、
四月市駅下毛郡嶋田駅ヲ南宇佐駅ハ、共ニ郡ノ
北ニ在リ、四日市駅ヲ一里ハ、豊後共ニ三等
國道ニシテ、企救郡小倉駅ヨリ豊後ノ大分駅ニ
至ル、駅路ナリ、
物産ハ米、蠟、鯨、辛嶋織等アリ
福岡縣地誌要略卷之下終

明治十三年三月十日版權免許
同 年 五 月 刻 成

〔定額十圓〕

編輯兼出版人

福岡縣士族

沖 朝

福岡縣福岡區洲崎
土手町七十三番地

發行人

古賀男夫

同縣同區橋口町
百四十二番地

15
1
69

同	同	博多	同	同	同	同	同	同	同	同	福岡
高田	右田	舟木	植木	山崎	花房	長濱	木原	久田	古野	林	江藤
芳太郎	昌七郎	弥七	利三郎	登	馨太郎	潮	久太郎	志海	支店	斧助	正澄
芦屋	赤間	直方	香春	同	小倉	福岡	小倉	同	柳河	同	久留米
中尾	古川	瀧田	勝平	幸嶋	蜂家	佐野	宮城	同	関	赤司	菊竹
萍吾	圓藏	次三郎	八郎	並家	新助	長七	勇	鶴二	新社	平次郎	儀平

