

10 ANS DE WIKI LOVES MONUMENTS

COMMENT FAIRE ÉVOLUER
UNE COMPÉTITION MATURE ?

Wiki Loves Monuments est une
compétition photographique
annuelle, mondiale, fédérée et
grand public dédiée à documenter
librement le patrimoine construit.

Tout commença...



...aux Pays-Bas

A photograph of a stone courtyard with a series of columns. The columns are made of light-colored stone and have a decorative, faceted top. The floor is paved with large, light-colored stone tiles. In the foreground, a modern, dark-colored light fixture is placed on the floor, partially obscuring the base of a column. The background shows more columns and a building with arched windows.

Simple
Amusant
Local
Aide Wikipédia
Résultat rapide et visible

2010 – 2018



9 années

88 pays

2.2M images

64500 nouveaux



2013

Wiki Loves Public Art

2013

Wiki Loves Earth

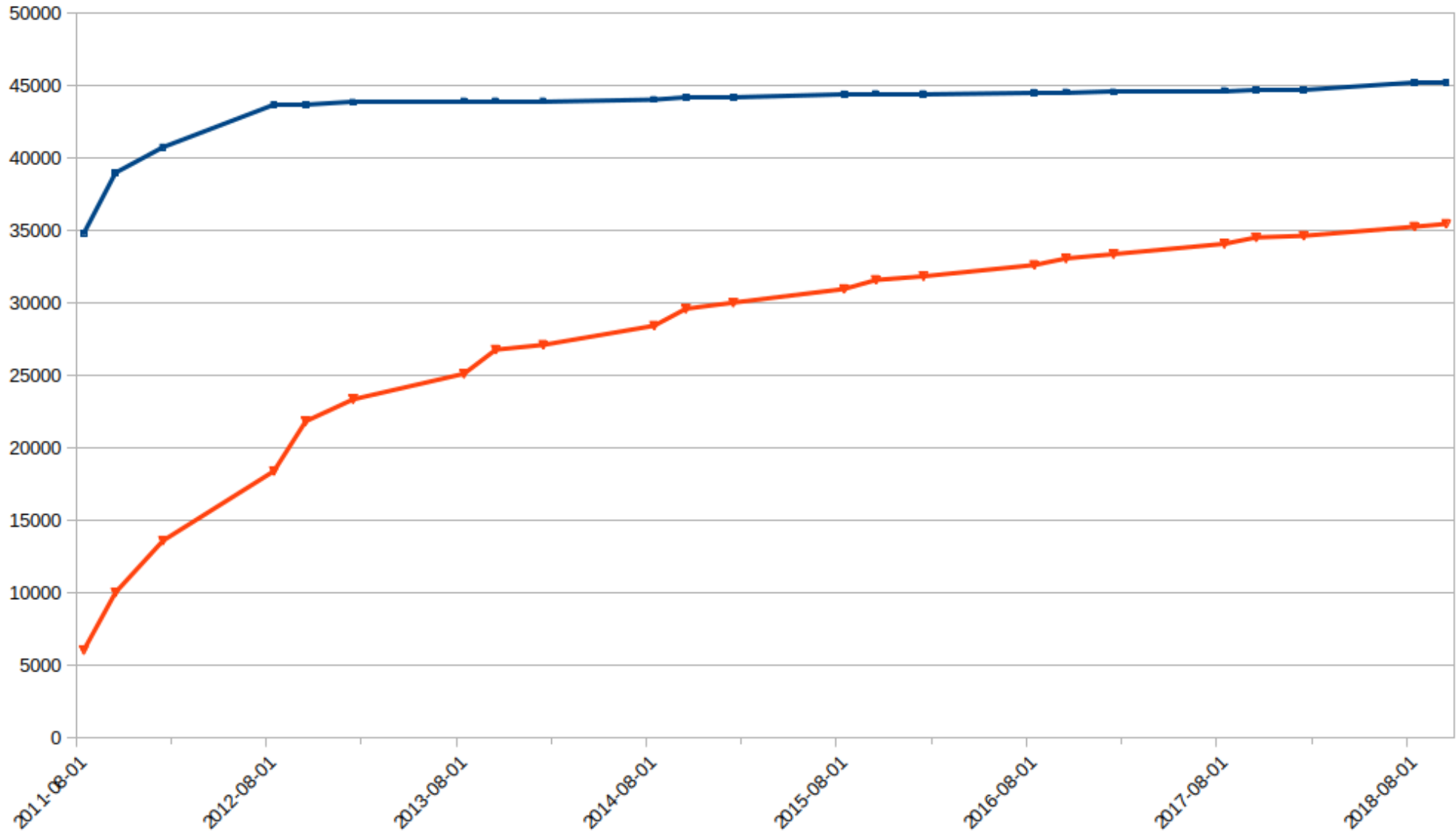


2014

Wiki Loves Africa

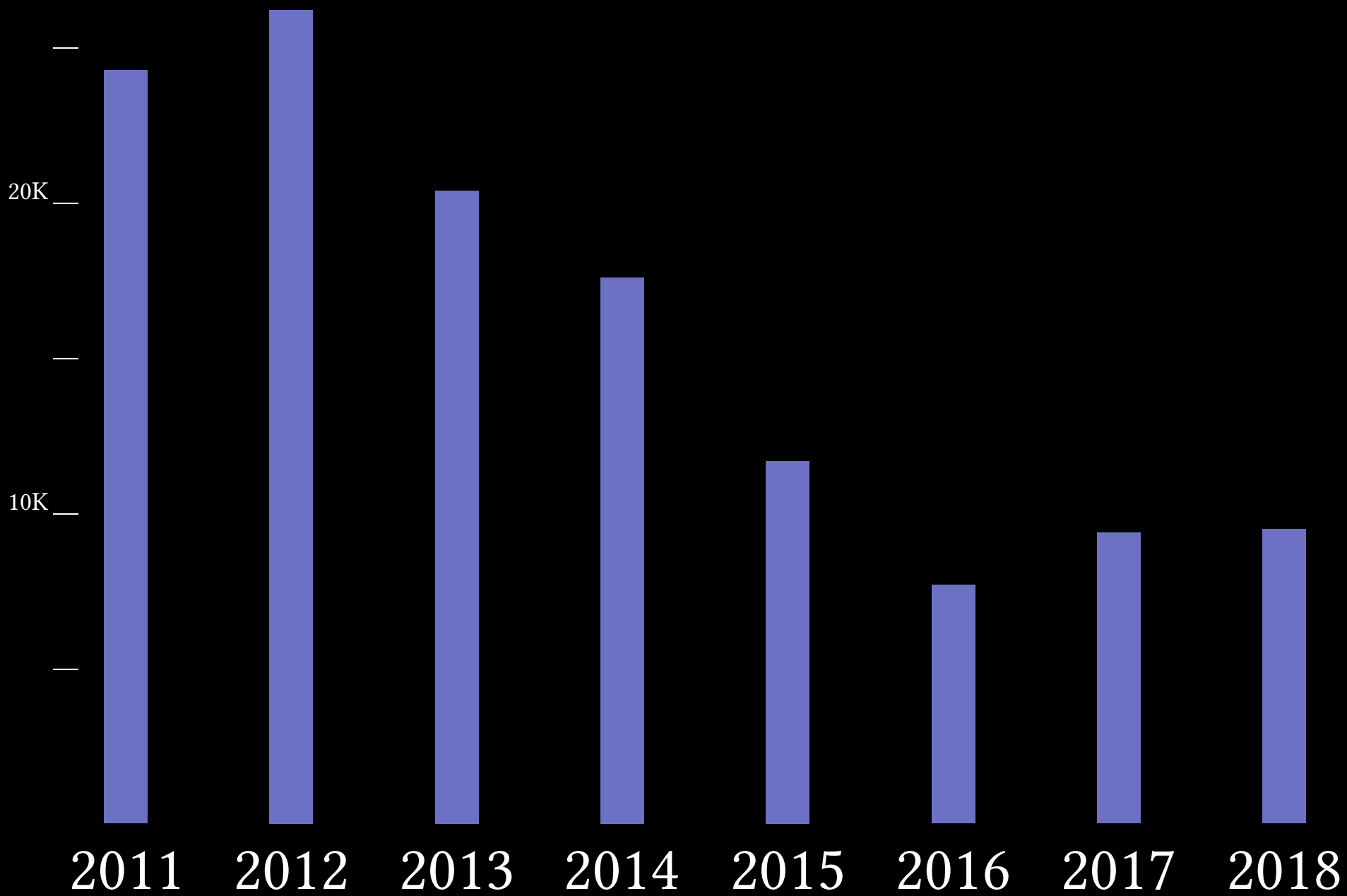


Couverture des monuments en France

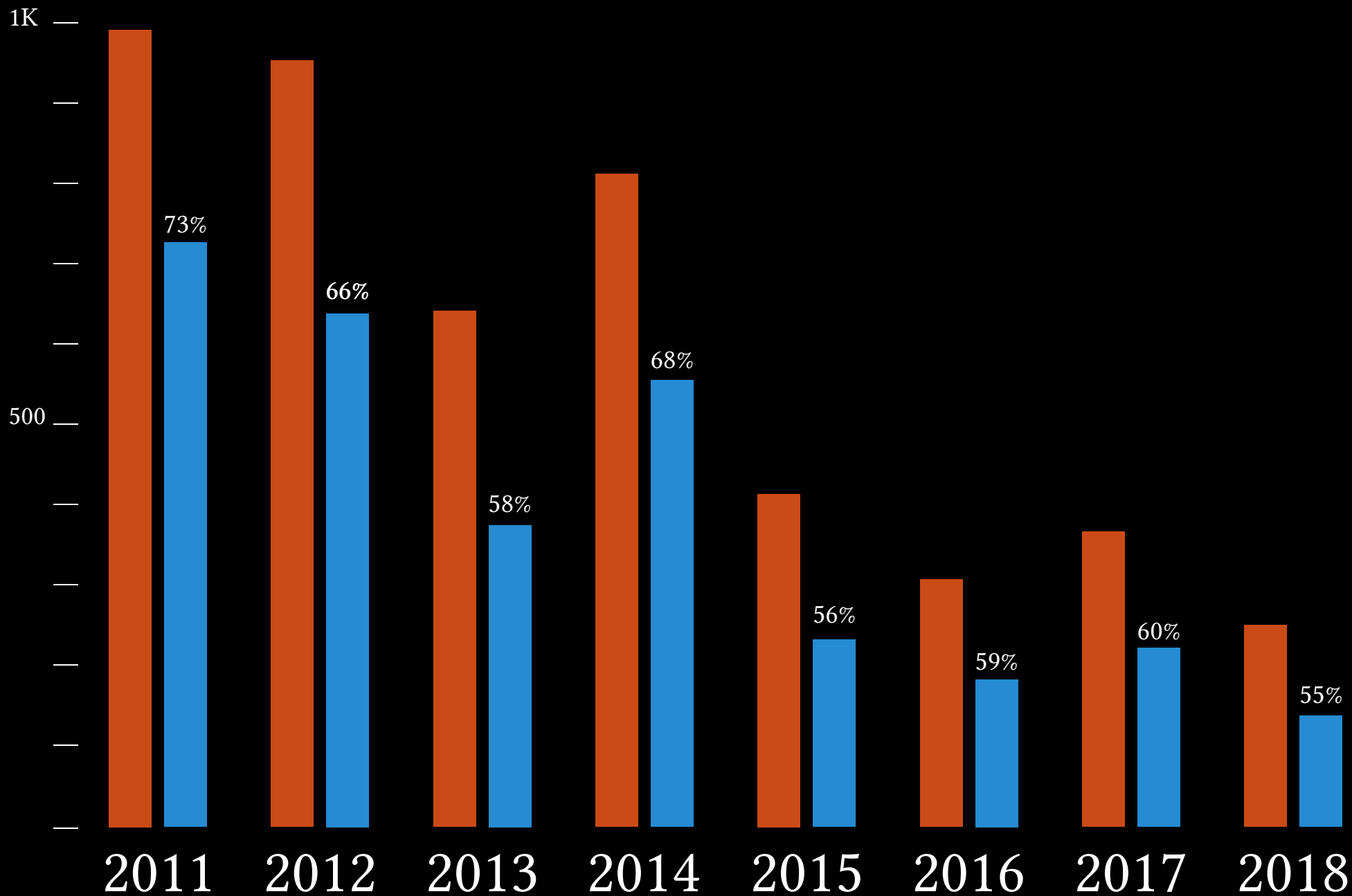


[[commons:Commons:Monuments database/Statistics]]

Nombre de photographies



Nombre de participants et de nouveaux



Quels **choix** avons-nous?



Rajouter des monuments





Descendre
d'un niveau

Fusionner les concours



Republika Srpska

WLE

WLM

Trace of Soul



monuments

+ nature

+ public art

Wikiwakacje

Pologne




monuments
+ nature + art public
+ caves + cimetières
+ infrastructure

WikiDaheim

Autriche


#wikiwakacje Wpisz miejscowość, np. Wrocław

PRZYRODA ZABYTKI SZTUKA




Kopiec Kościuszki w Krakowie
Kraków

WIĘCEJ INFO PRZEŚLI




Dom Józefa Mehoffera
Kraków

WIĘCEJ INFO PRZEŚLI




Błonia krakowskie
Kraków

WIĘCEJ INFO PRZEŚLI




Kaplica bł. Bronisławy w Krakowie
Kraków

WIĘCEJ INFO PRZEŚLI



Kossakówka
Kraków

WIĘCEJ INFO PRZEŚLI



Cmentarz wojenny nr 384 - Łągowie
Kraków

PRZEŚLIJ ZDJĘCIE OBIEKTU SPOZA LI

Szukaj podczas przesuwania mapy

WikiDaheim EN

Vöcklabruck

Upload picture
Upload a Photo to Vöcklabruck

Edit article on Wikipedia
Missing topics: none

RegioWikiAT GPX file

55 objects Filter list

Image Request	<input checked="" type="checkbox"/>	Monuments	<input checked="" type="checkbox"/>
Nature	<input checked="" type="checkbox"/>	Public Art	<input checked="" type="checkbox"/>
Cellar streets	<input checked="" type="checkbox"/>	Commons	<input checked="" type="checkbox"/>

Properties

Missing pictures

Missing description

Kath. Filialkirche Maria Himmelfahrt, Schöndorfer Kirche
Monuments

Friedhofstraße, Vöcklabruck

Ehem. Wasserturm
Monuments

Freileiten 26, Vöcklabruck

Blutbuche
Nature

1 km südlich von Vöcklabruck

Schloss Wagnrain, Bundesrealgymnasium
Monuments

Schloßstraße 31, Vöcklabruck

Liste der Naturdenkmäler im Bezirk Vöcklabruck
Image Request

Feldahorn in Kirchberg, Gde. Vöcklabruck
Nature

Sort list by map centre

© Mapbox © OpenStreetMap Improve this map

<http://wikiwakacje.pl/mapa/>

<http://wikidaheim.at/>

Bannières Wikivoyage



Мирслав Видрак



Pantea ghasemi



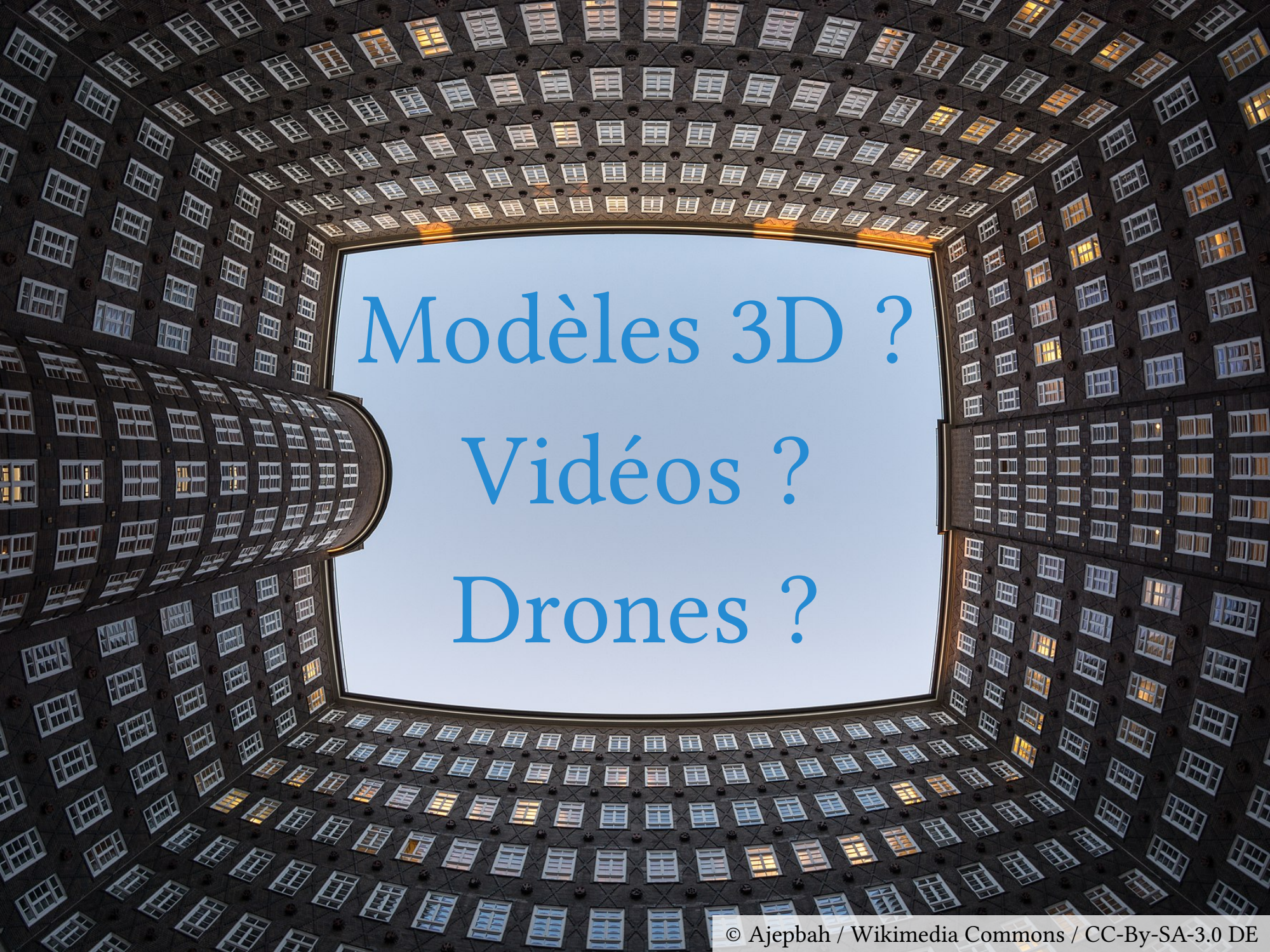
Ludvig14



Diego Delso



Moahim



Modèles 3D ?
Vidéos ?
Drones ?

...vidéo par drone ?



Réflexion commune





[[Commons:WLM]]

@wikimonuments

