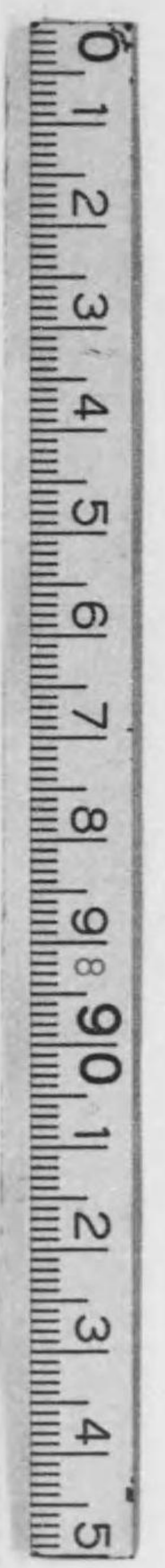


14.4
463



始



14.4

463

大正十三年度直轄工事年報

附 錄 圖 面

內務省土木局

大正十三年度直轄工事年報附錄圖面目次

一覽圖

一 改修河川、港灣一覽圖……………一

河川ノ部

利根川改修工事平面圖(六面)	六
利根川第一期改修工事平面圖……………	二ノ一
利根川第二期改修工事平面圖……………	二ノ二
利根川第三期改修工事平面圖(其一)……………	二ノ三
利根川第三期改修工事平面圖(其二)……………	二ノ四
利根川第三期改修工事平面圖(其三)……………	二ノ五
一 江戸川中川改修工事平面圖……………	二ノ六
一 九頭龍川改修工事平面圖……………	三

目次

大正
15.6.25
内交

144-465

目次

二

- 一 信濃川改修工事平面圖……………四
- 一 吉野川改修工事平面圖……………五
- 一 高梁川改修工事平面圖(二面)……………
- 一 高梁川改修工事平面圖……………六ノ一
- 一 高梁川附帶工事東西用水組合工事平面圖……………六ノ二
- 一 渡良瀬川改修工事平面圖……………七
- 一 北上川改修工事平面圖……………八
- 一 荒川改修工事平面圖(二面)……………
- 一 荒川上流改修工事平面圖……………九ノ一
- 一 荒川下流改修工事平面圖……………九ノ二
- 一 阿賀野川改修工事平面圖……………一〇
- 一 最上川改修工事平面圖……………一一
- 一 雄物川改修工事平面圖……………一二

- 一 江合鳴瀬兩川改修工事平面圖……………一三
- 一 淀川改修増補工事平面圖……………一四
- 一 千曲川改修工事平面圖(三面)……………
- 一 千曲川改修工事平面圖(其一)……………一五ノ一
- 一 千曲川改修工事平面圖(其二)……………一五ノ二
- 一 千曲川改修工事平面圖(其三)……………一五ノ三
- 一 加古川改修工事平面圖……………一六
- 一 岩木川改修工事平面圖……………一七
- 一 神通川改修工事平面圖……………一八
- 一 多摩川改修工事平面圖……………一九
- 一 阿賀川及阿武隈川改修工事平面圖(四面)……………
- 一 阿賀川改修工事平面圖……………二〇ノ一
- 一 阿武隈川改修工事平面圖(其一)……………二〇ノ二

目次

一 阿武隈川改修工事平面圖(其二) 二〇ノ三

一 阿武隈川改修工事平面圖(其三) 二〇ノ四

一 太田川改修工事平面圖 二一

一 富士川改修工事平面圖(二面) 二二

一 富士川上流改修工事平面圖 二二ノ一

一 富士川下流改修工事平面圖 二二ノ二

一 圓山川改修工事平面圖 二三

一 木曾川上流改修工事平面圖 二四

一 斐伊川改修工事平面圖 二五

一 信濃川上流改修工事平面圖 二六

一 筑後川改修工事平面圖 二七

一 天龍川改修工事平面圖 二八

一 紀ノ川改修工事平面圖 二九

一 千代川改修工事平面圖 三〇

一 蘆田川改修工事平面圖 三一

港灣ノ部

一 關門海峽改良工事平面圖 三二

一 鹽釜港修築工事平面圖 三三

一 新潟港修築工事平面圖 三四

一 神戸港修築工事平面圖 三五

一 橫濱港修築工事平面圖 三六

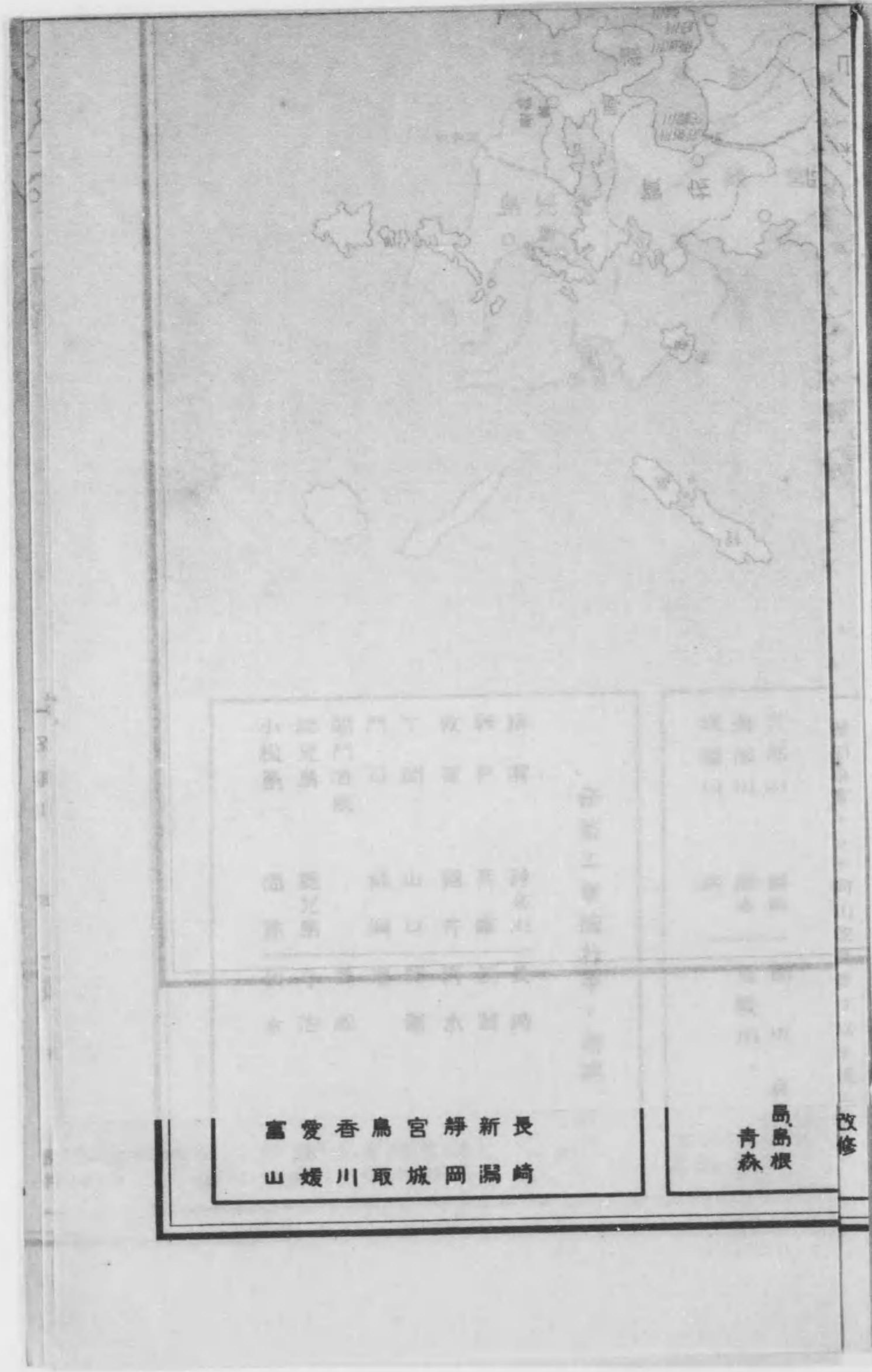
一 門司港修築工事平面圖 三七

一 長崎港修築工事平面圖 三八

一 清水港修築工事平面圖 三九

一 下關港修築工事平面圖 四〇

一 敦賀港修築工事平面圖 四一




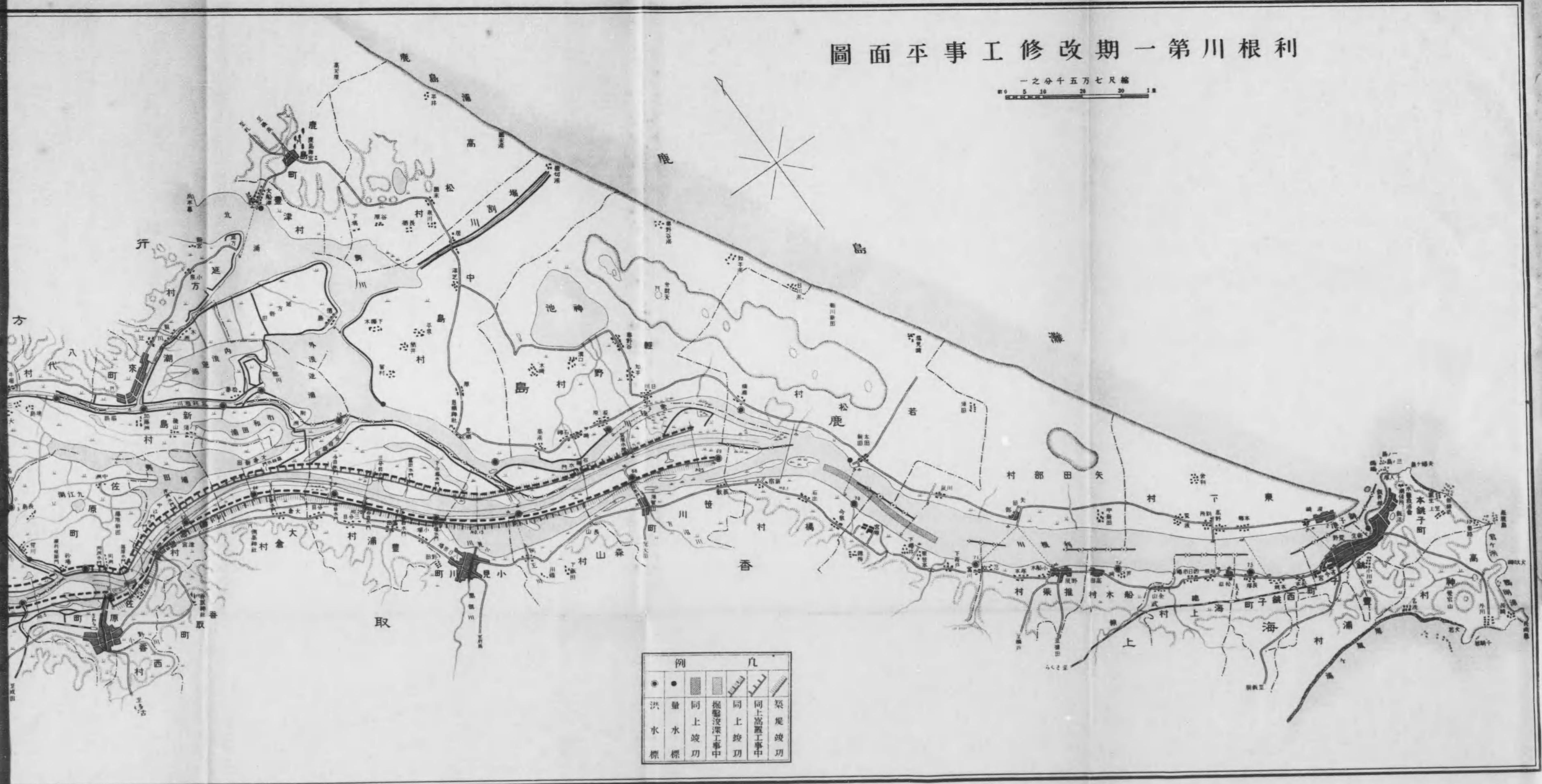

目次

一 高松港修築工事平面圖	四二
一 境港修築工事平面圖	四三
一 今治港修築工事平面圖	四四
一 鹿兒島港修築工事平面圖	四五
一 小松島港修築工事平面圖	四六
一 伏木港修築工事平面圖	四七
以上六十面	

0 1 2 3 4 5 6 7 8 9 10 11 12 13 14 15

利根川第一期修改工事平面圖

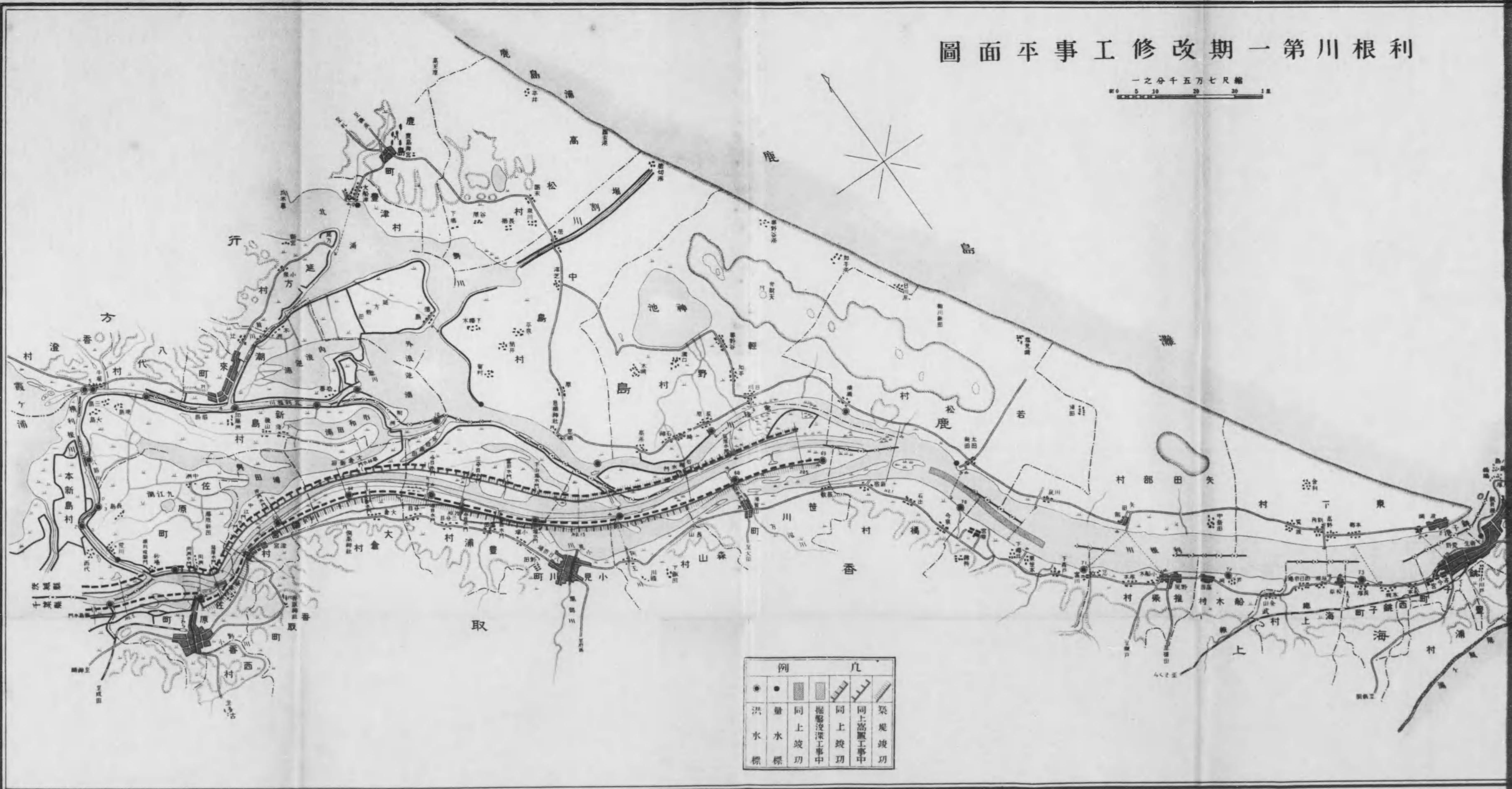
縮尺七萬五千分之一




例		凡	
●	●	▨	▨
洪水標	水量標	同上坡功	掘鑿没深工事中
		同上坡功	同上高置工事中
			築堤坡功

利根川第一期修改工事平面圖

縮尺七萬五千分之一
0 5 10 20 30 40 50 100

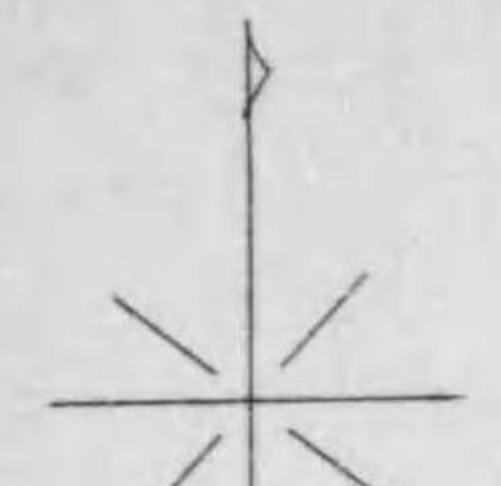


例		凡	
●	●	▨	▨
洪水標	水量標	同上竣工	掘鑿没没工事中
		同上竣工	同上工事中
		同上竣工	築堤竣工

露光量違いの為重複撮影

利根川第二期工事修正平面圖

縮尺七万五千分之一



例		凡			
●	●	■	▨	▧	▩
洪水標	水量標	同上	掘削没深工事	同上	築堤工事
		同上	同上	同上	同上

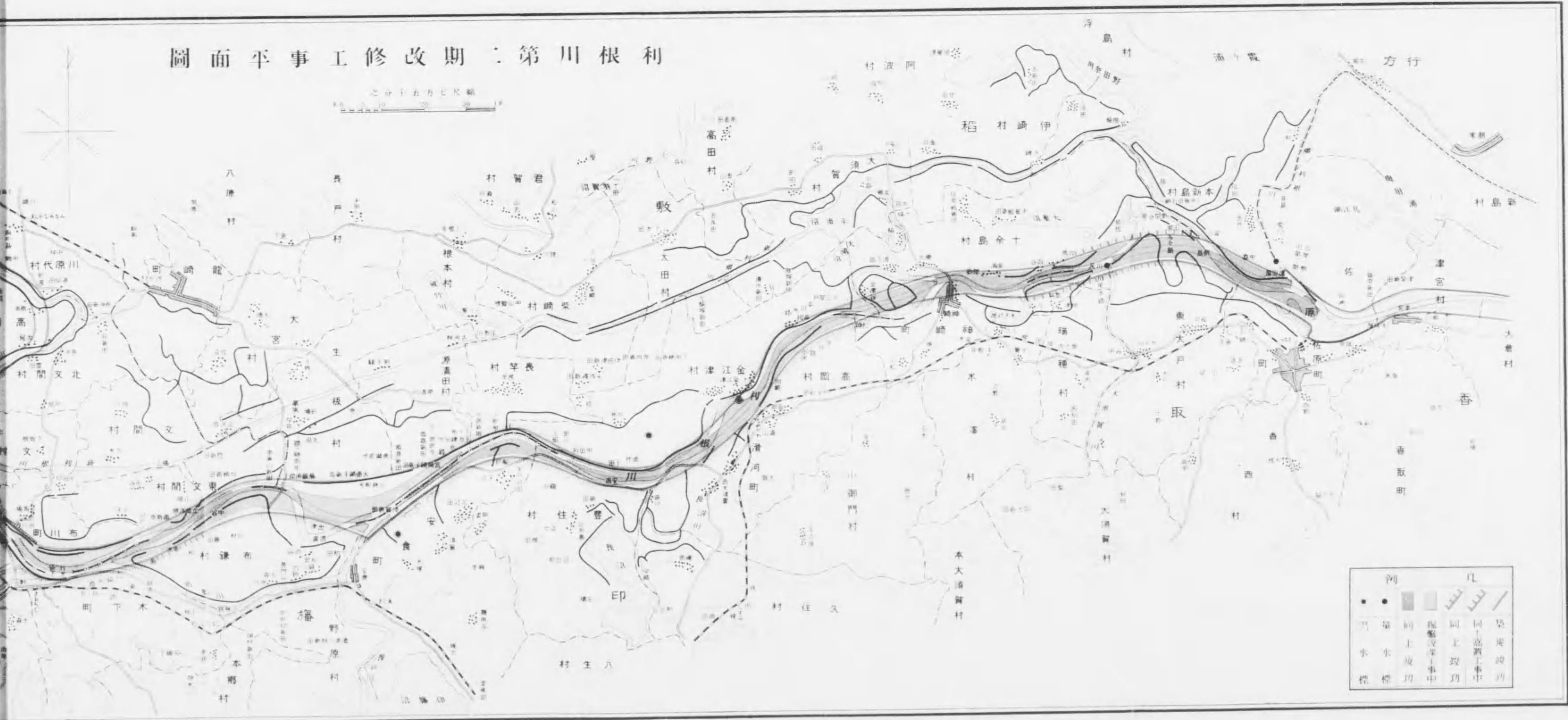


露光量違いの為重複撮影

0 1 2 3 4 5 6 7 8 9 90 1 2 3 4 5

利根川第二期工事修平面圖

縮尺七方五分



露光量違いの為重複撮影

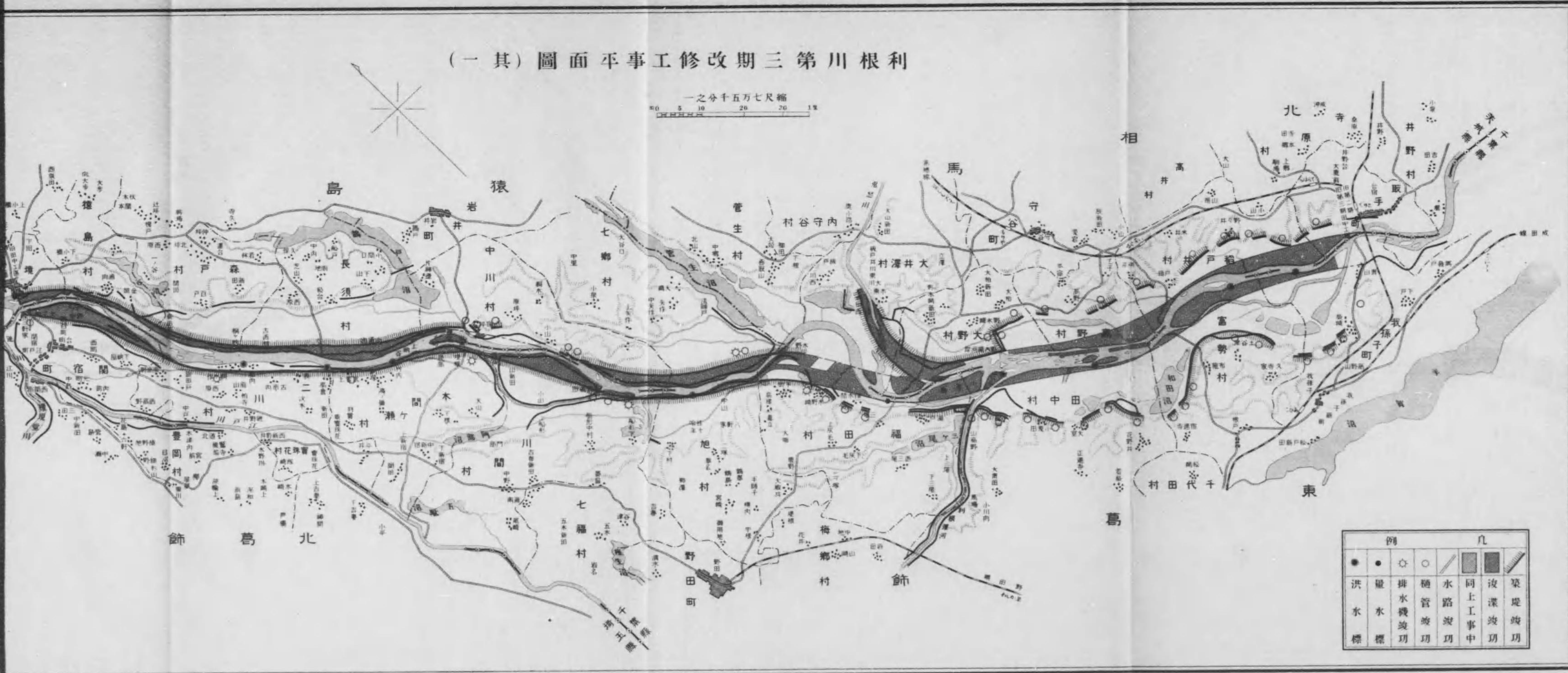
利根川第二期改修工事平面圖

縮尺七万五千分之一
0 5 10 20 30 40



(一其) 圖面平事工修改期三第川根利

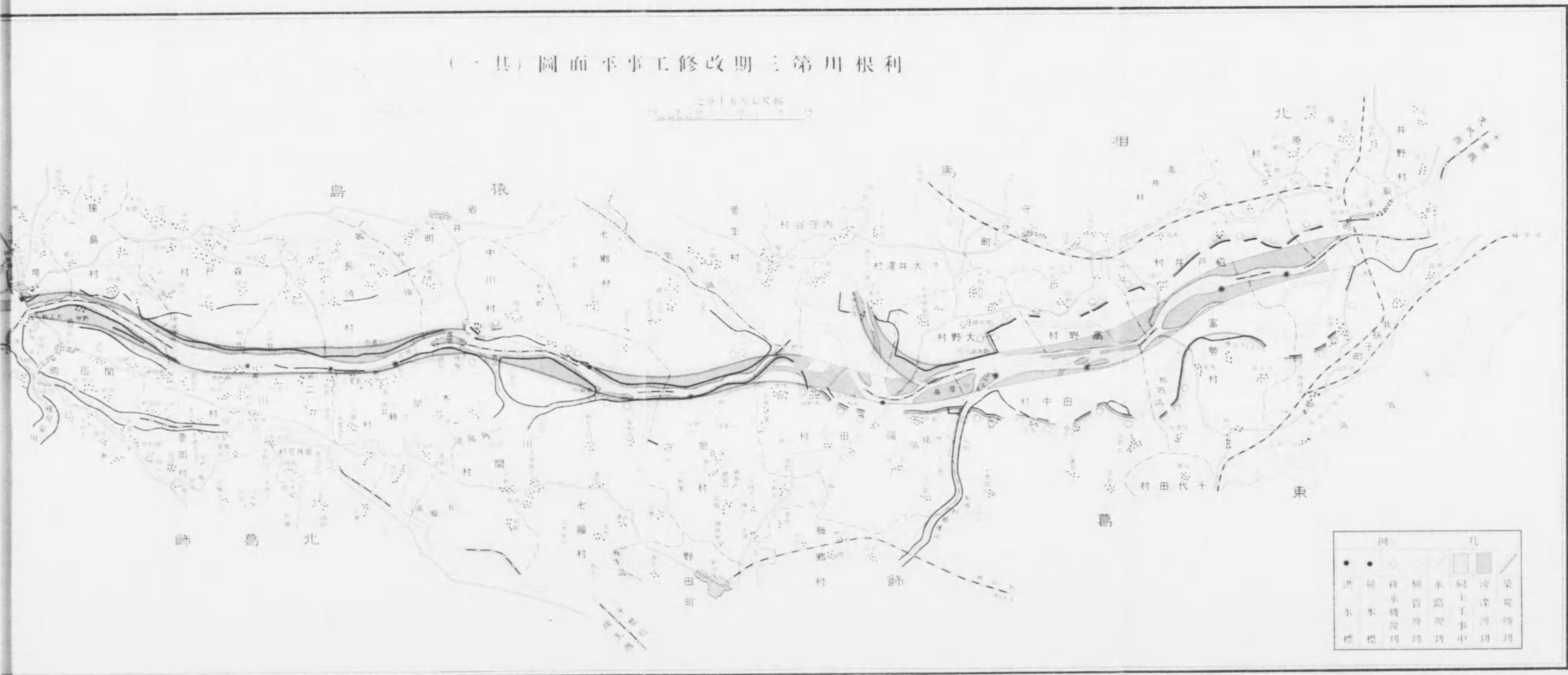
一之分千五万七尺縮



露光量違いの為重複撮影

(一其) 圖面平事工修改期三第川根利

之千五万尺縮



露光量違いの為重複撮影

(一其) 圖面平事工修改期三第川根利

一之令十五万七尺縮



露光量違いの為重複撮影

(一其) 利根川第三期工事修平面圖

全長五キロメートル



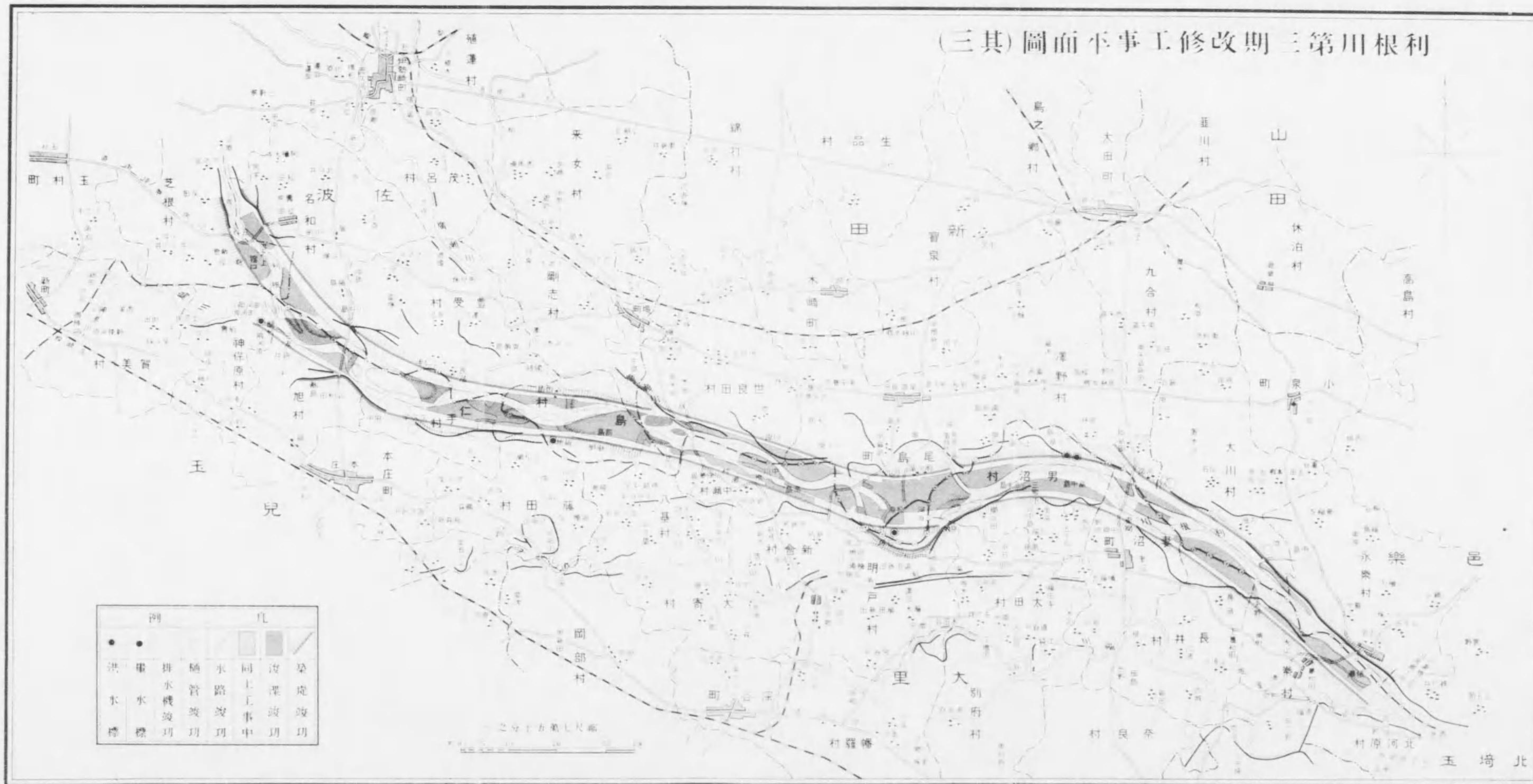
●	○	□	△	▽	◇	◇	◇
洪水	堤防	橋	水路	河工	堤防	河工	堤防
水	水	水	水	水	水	水	水
標	標	標	標	標	標	標	標

露光量違いの為重複撮影



露光量違いの為重複撮影

(三其) 圖面平事工修改期三第川根利

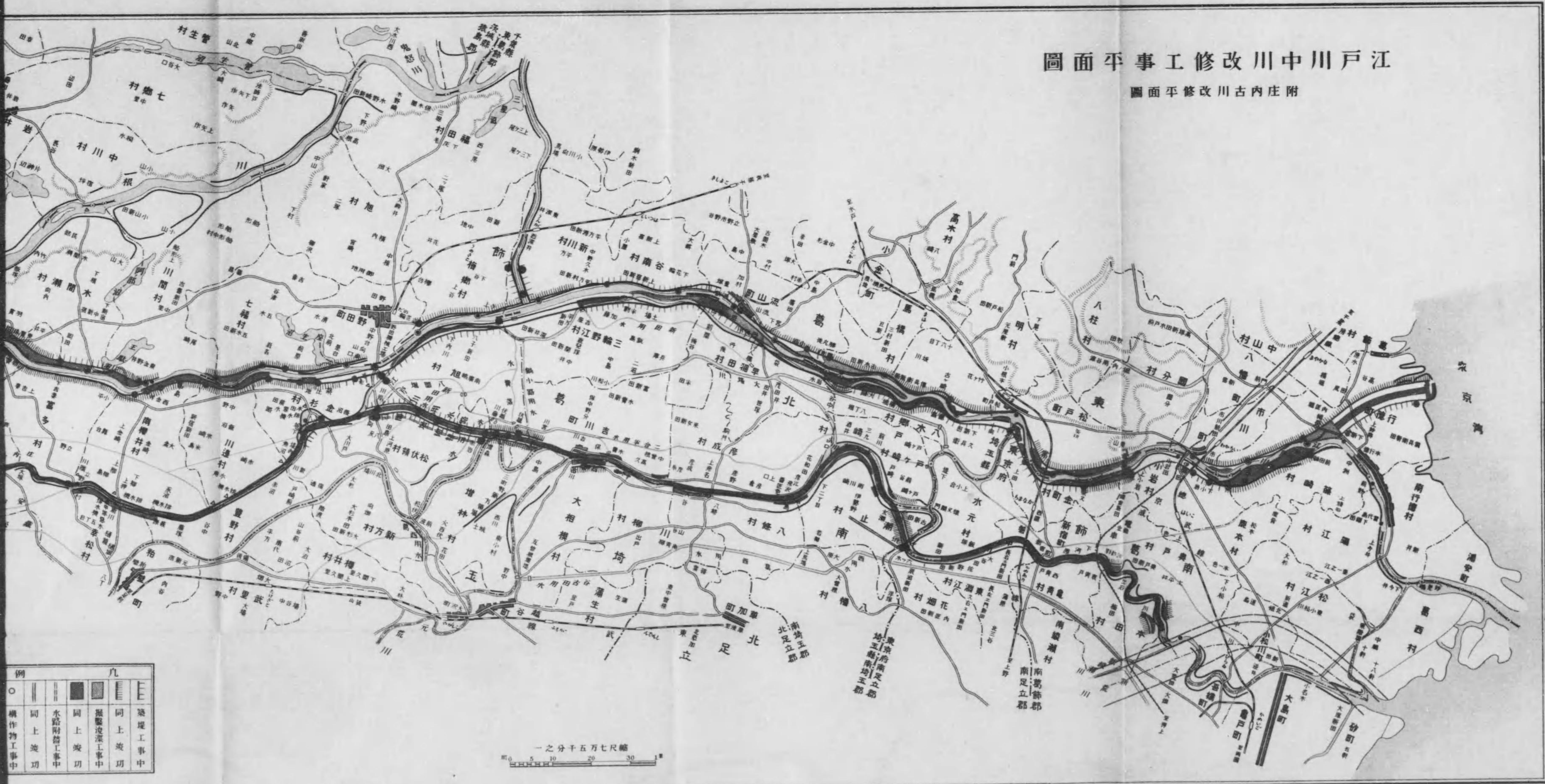


0 1 2 3 4 5 6 7 8 9 0 1 2 3 4 5

0 1 2 3 4 5 6 7 8 9 10 1 2 3 4 5

江戶川中川修改工事平面圖

附近庄内古川修改平面圖

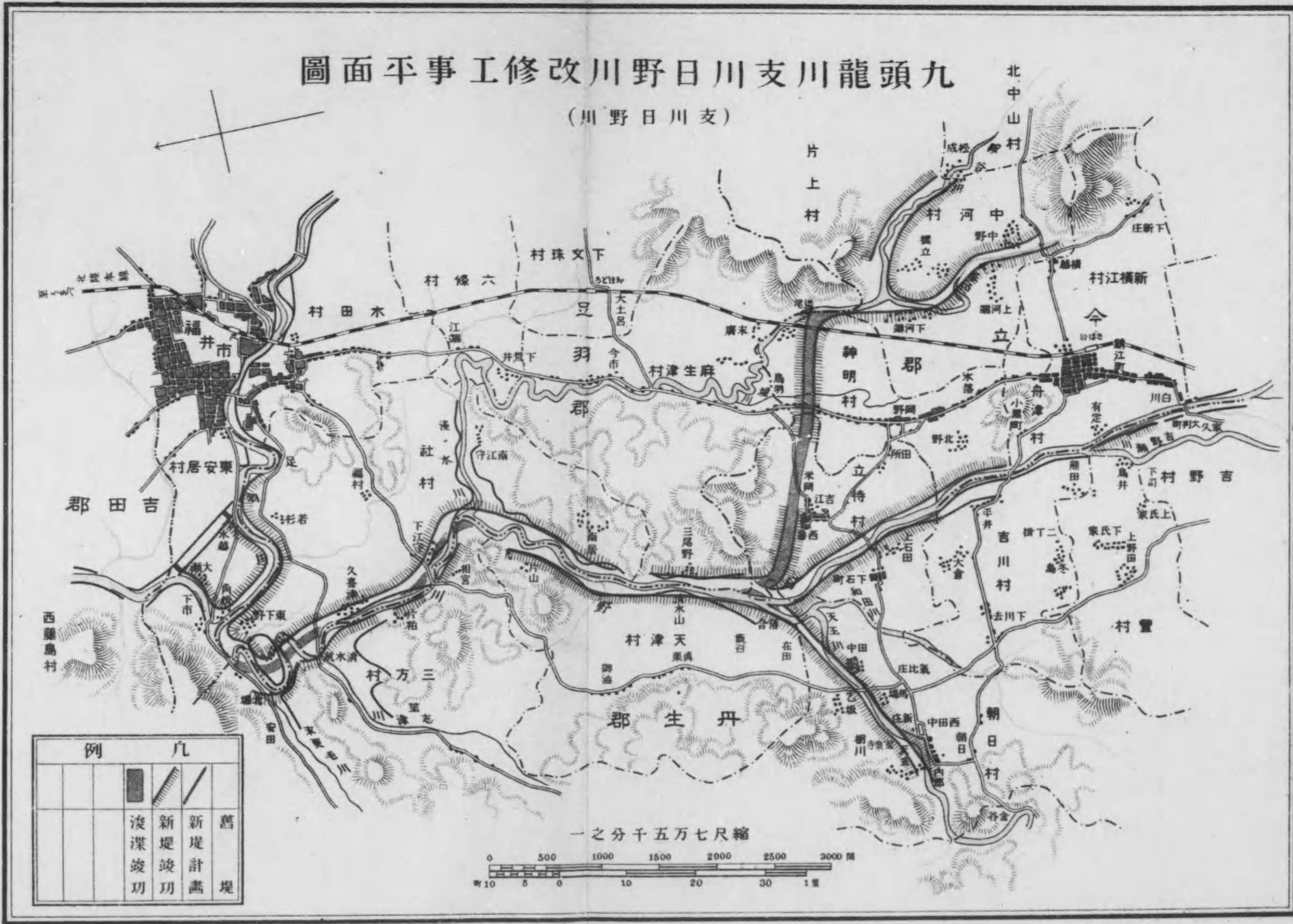


例	凡
○	築堤工事中
▬	同上竣功
▬	水路附替工事中
▬	同上竣功
▬	掘削浚深工事中
▬	同上竣功

一之分千五万七尺縮
0 5 10 20 30 40

九頭龍川支川日野川修改工事平面圖

(支川日野川)



例		凡	
	舊堤		新堤計畫
	深功		新堤竣工

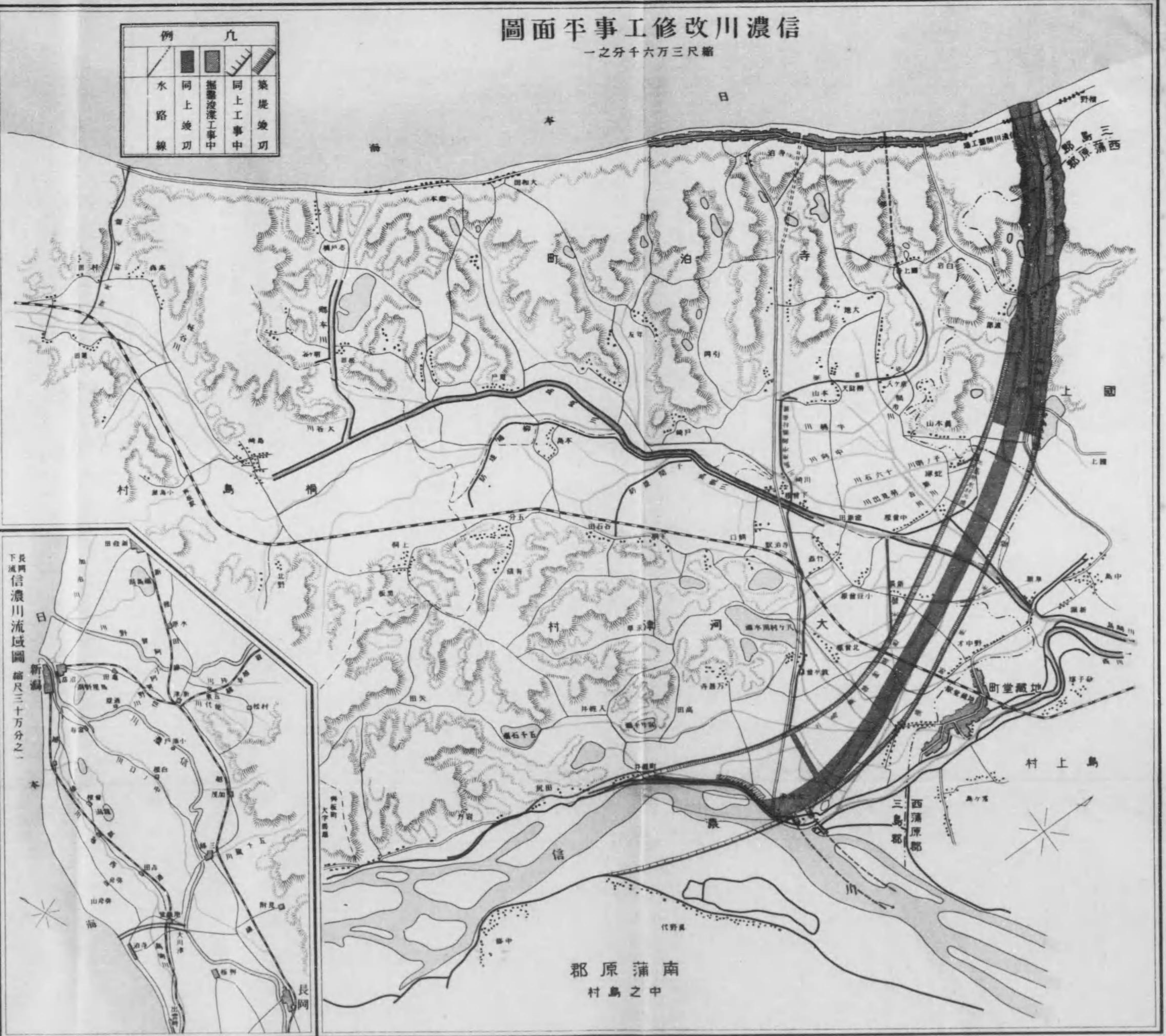




信濃川改修工事平面圖

一之分千六万三尺縮

例		凡	
	水路		築堤
	同上		同上
	線		同上

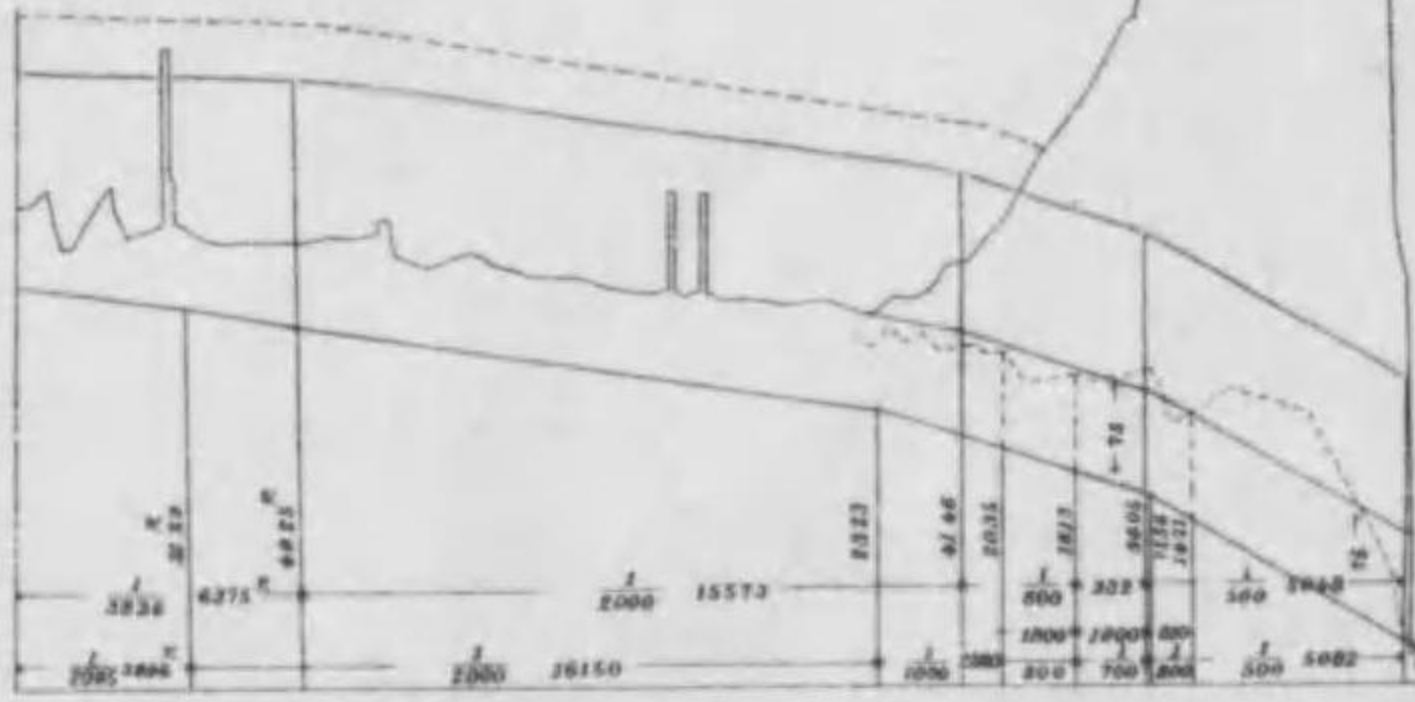


下流信濃川流域圖 縮尺三十分之一



信濃川改修河口工事平面圖 縮尺一萬八十分之一

例		凡	
	築堤		河川
	同上		同上
	同上		同上



郡原蒲南
村島之中

吉野川改修工事平面圖

例		凡	
[Symbol]	引取水	[Symbol]	築堤
[Symbol]	川田川	[Symbol]	同上
[Symbol]	樋門	[Symbol]	工事
[Symbol]	樋門	[Symbol]	工事
[Symbol]	樋門	[Symbol]	工事
[Symbol]	樋門	[Symbol]	工事
[Symbol]	樋門	[Symbol]	工事



高梁川改修工事平面圖



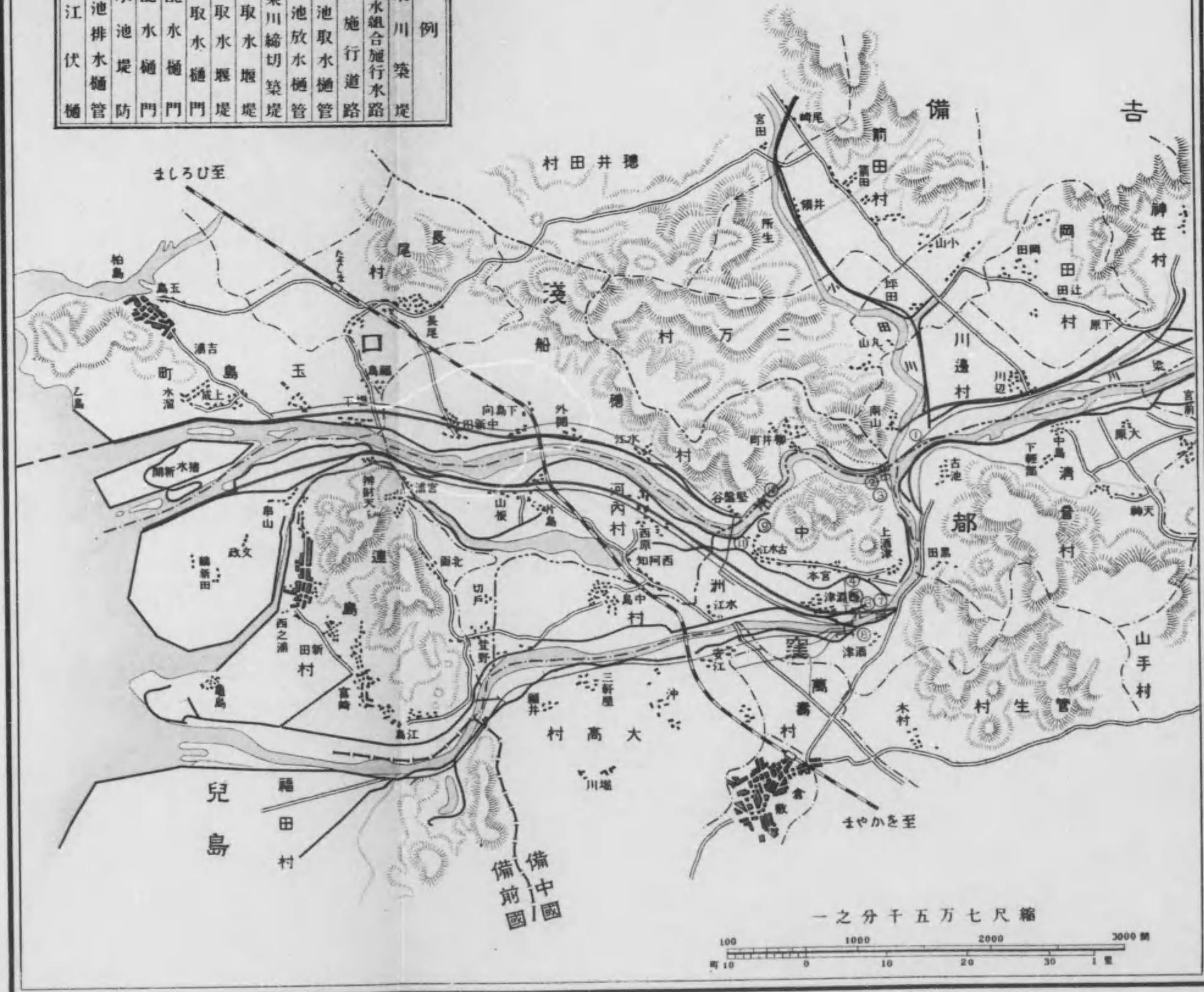
例	凡
同上工事中	築堤竣功
突堤竣功	掘鑿又波深竣功
同上工事中	掘鑿又波深竣功
同上工事中	掘鑿又波深竣功

高梁川改修工事平面圖



高梁川附帶工事東西用水組合工事平面圖

①	②	③	④	⑤	⑥	⑦	⑧	⑨	⑩	⑪	凡例
貯水池放水樋管	貯水池取水樋管	貯水池放水樋管	西高梁川樋切築堤	第二取水堰堤	第一取水堰堤	酒津取水樋門	北配水樋門	南配水樋門	貯水池堤防	貯水池排水樋管	高梁川築堤
											東西用水組合施行水路
											同上施行道路



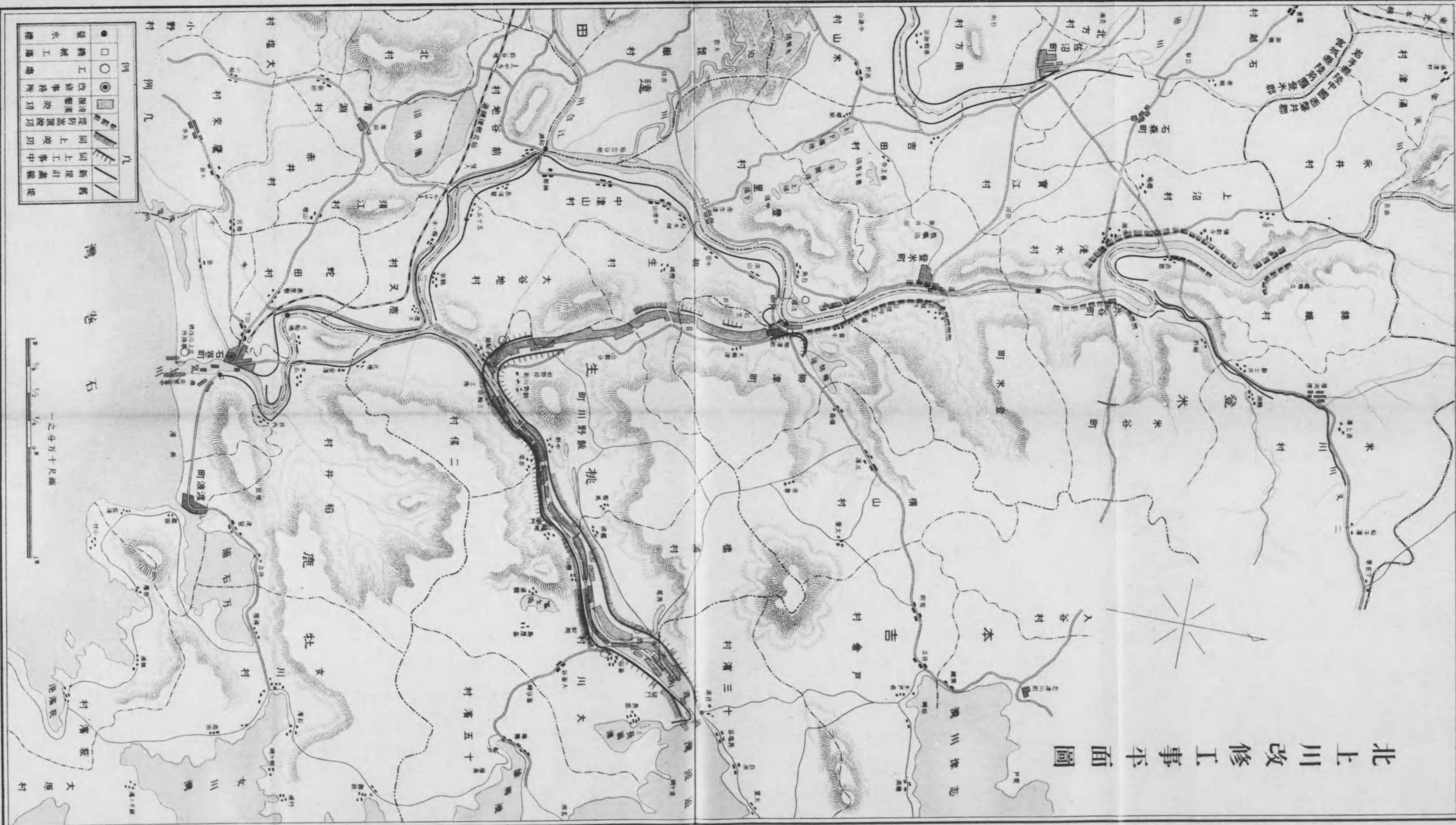
渡良瀬川改修工事平面圖



例		凡	
●	○	■	□
洪水標	掘門	掘波功	掘波中
掘波功	掘波中	掘波功	掘波中
掘波功	掘波中	掘波功	掘波中
掘波功	掘波中	掘波功	掘波中
掘波功	掘波中	掘波功	掘波中
掘波功	掘波中	掘波功	掘波中
掘波功	掘波中	掘波功	掘波中

一之分十五萬七尺縮


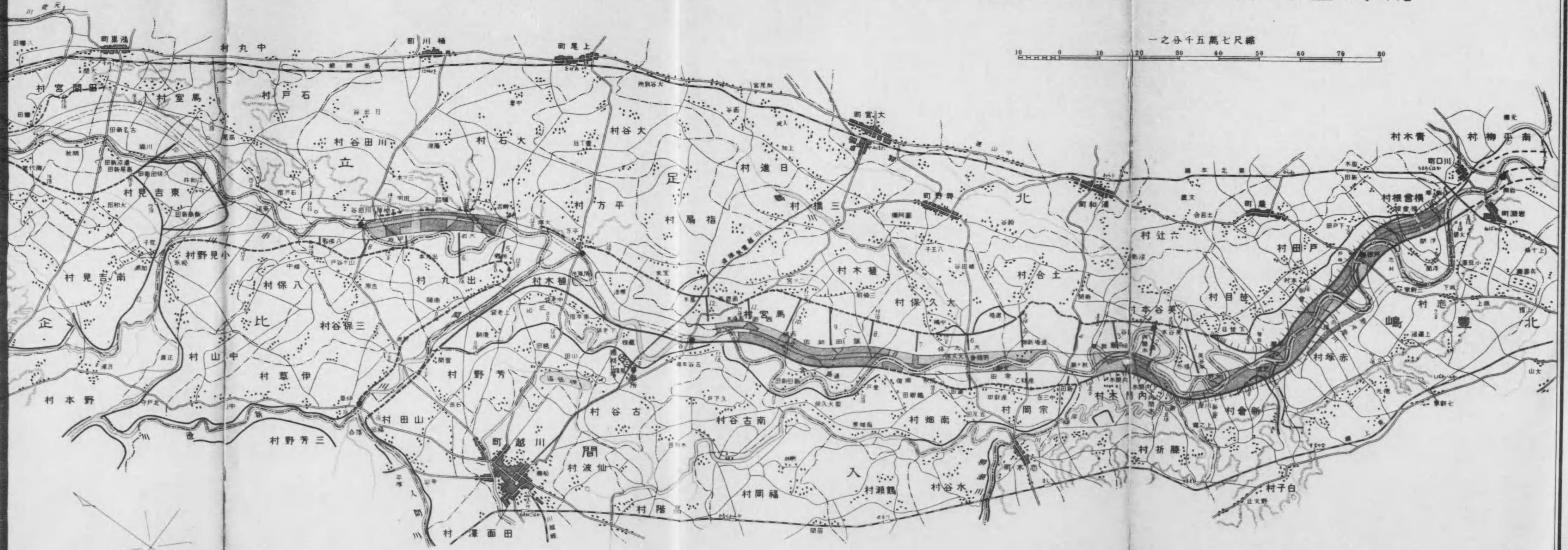


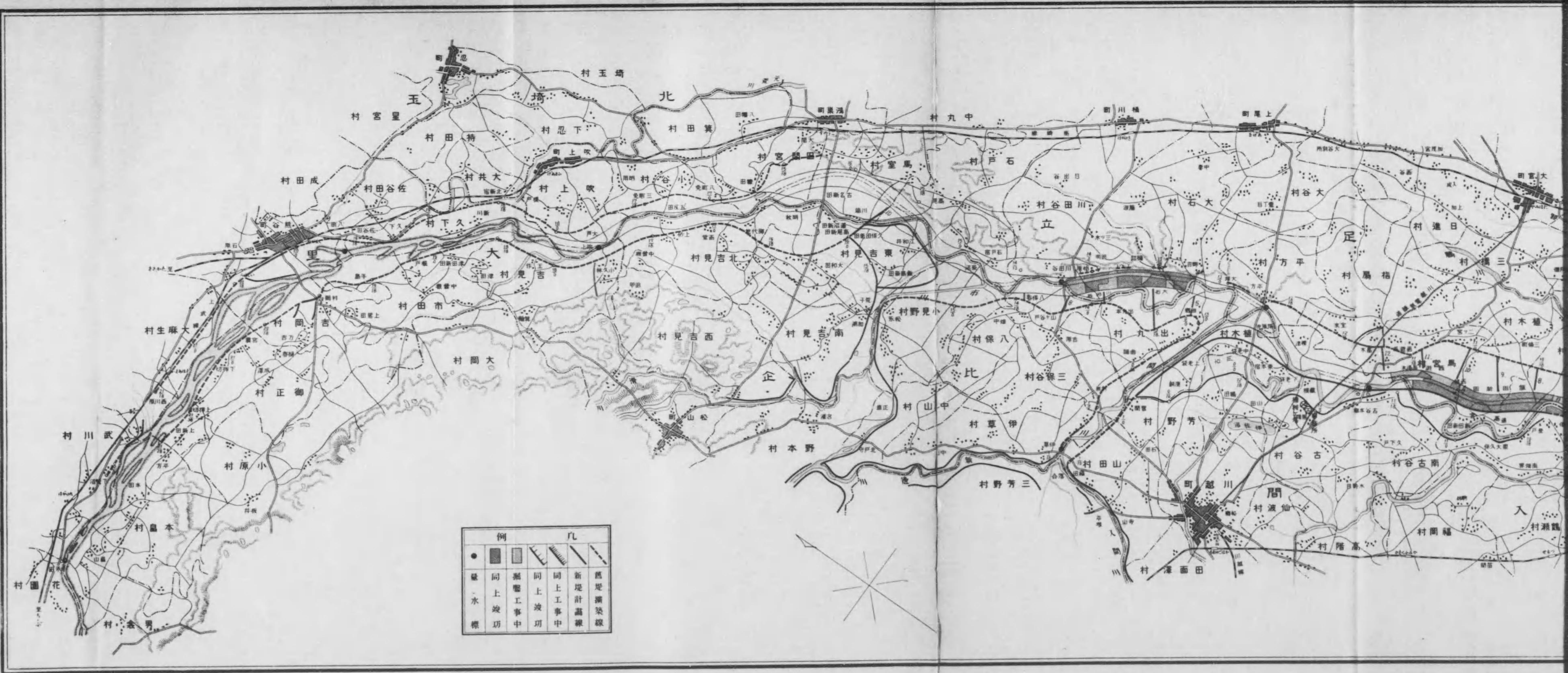


北上川改修工事平面圖


荒川上流改修工事平面圖

縮尺七尺五十分之一



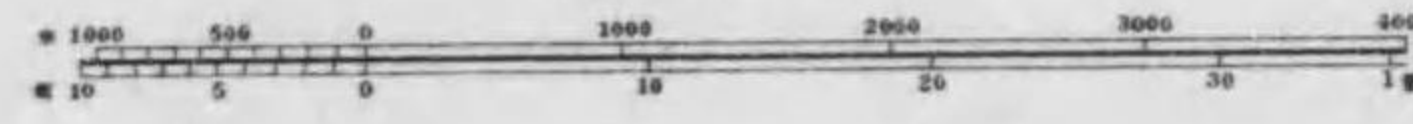


例	凡				
●	■	▨	▧	▩	▪
水	同上	掘鑿工事中	同上竣功	同上工事中	新堤計畫線
標	同上竣功	掘鑿工事中	同上竣功	同上工事中	舊堤築築線



荒川下流改修工事平面圖

縮尺五萬分之一



●	○	▨	▧	▩	凡例
▲	■	▩	▧	▨	
◆	□	▩	▧	▨	
◇	◇	▩	▧	▨	
▲	▲	▲	▲	▲	水標
▲	▲	▲	▲	▲	同上工事中
▲	▲	▲	▲	▲	波深竣工
▲	▲	▲	▲	▲	同上工事中
▲	▲	▲	▲	▲	築堤竣工

0 1 2 3 4 5 6 7 8 9 10 11 12 13 14 15

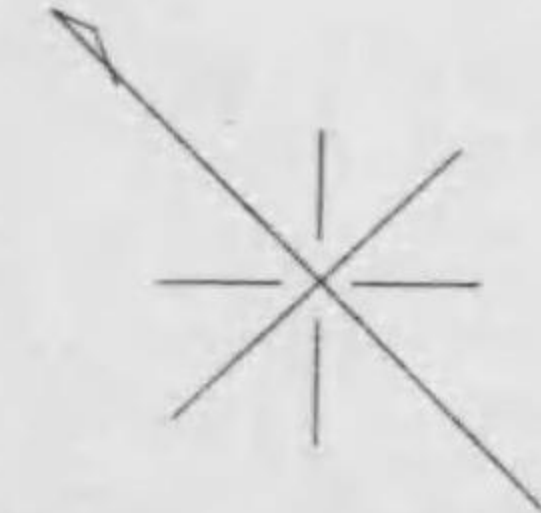

阿賀野川改修工事平面圖



10

最上川改修工事平面圖

一之分千五萬七尺縮



例		凡	
●	■	▨	▧
水	同上	掘鑿	築堤
標	竣工	浚深	計畫
		工事	工事
		中	中
		中	中
		中	中
		中	中
		中	中
		中	中

0 1 2 3 4 5 6 7 8 9 10 11 12 13 14 15

最上川改修工事平圖

一之分子五萬七尺圖

0 10 20 30 40 50 60




例	凡
●	▲
■	▨
○	△
□	◇
◇	◇
◇	◇
◇	◇
◇	◇
◇	◇
◇	◇
◇	◇

最上川
 川田村
 西田村
 海

雄物川修改工事平面圖

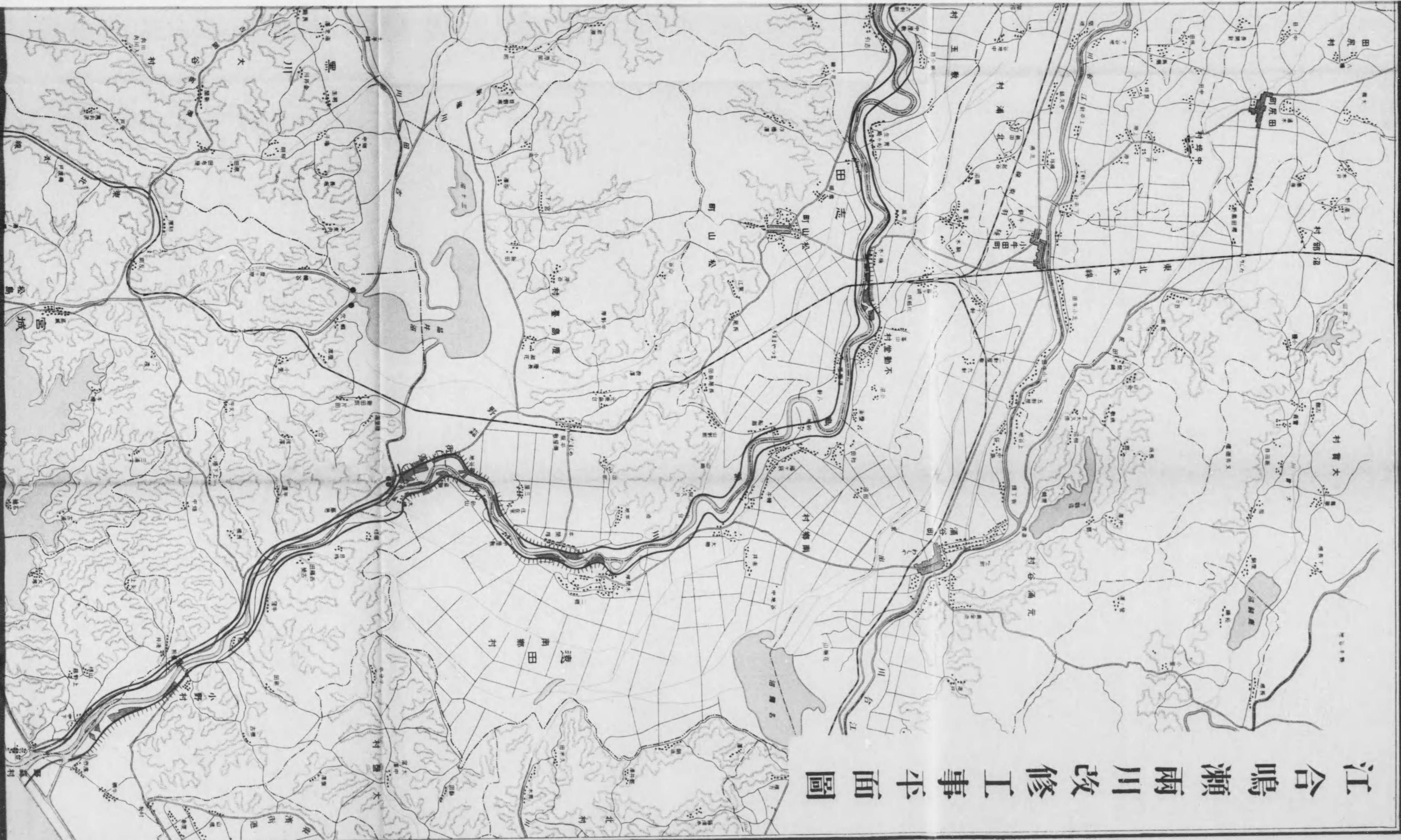
縮尺七萬五千分之一



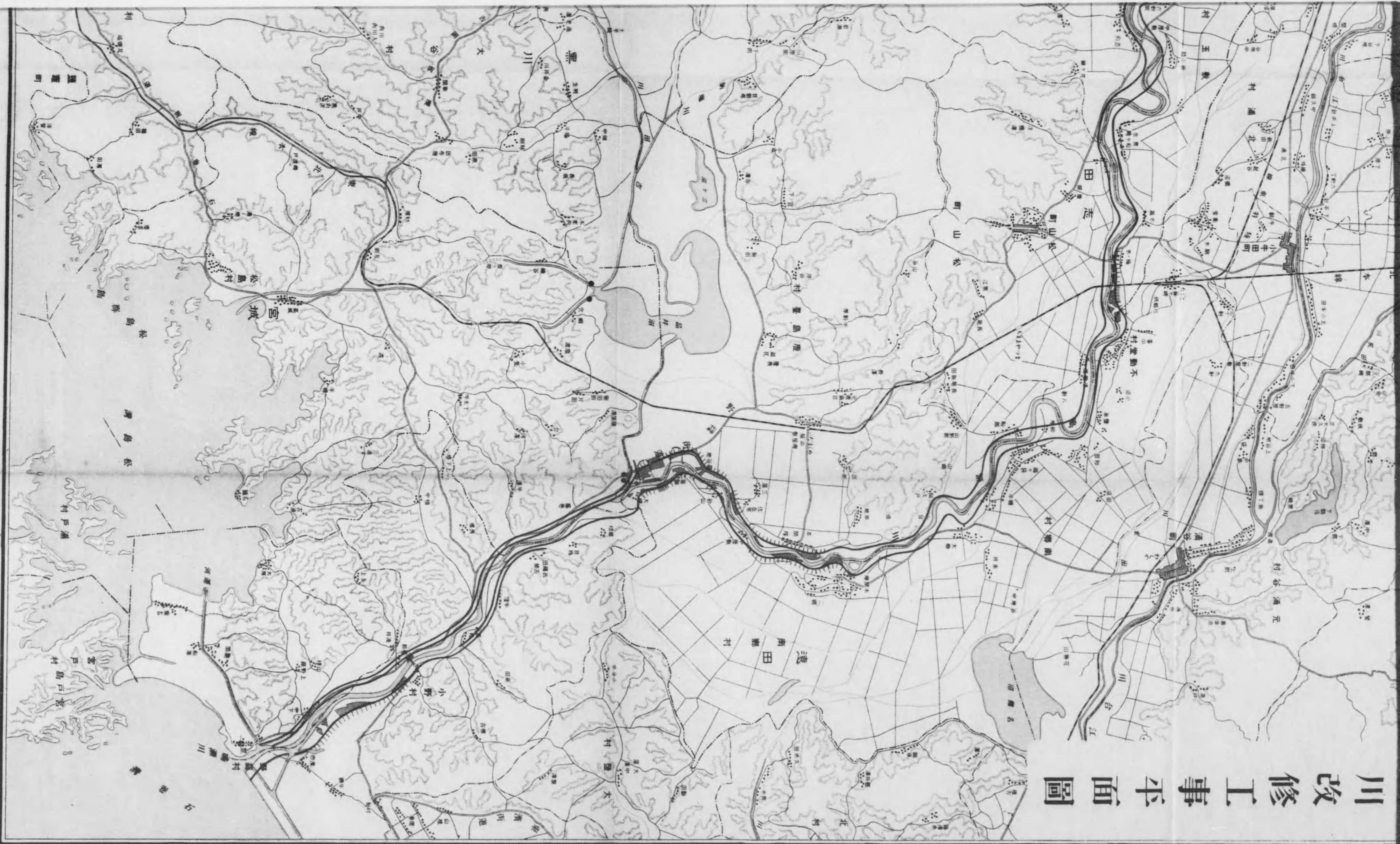
例		凡			
●		█	▨	▧	▩
量	同上	掘鑿工事中	同上	同上	新堤
水	竣功	竣功	竣功	竣功	舊堤
標					

0 1 2 3 4 5 6 7 8 9 10 11 12 13 14 15

江合鳴瀬兩川改修工事平面圖



川改修工事平面圖

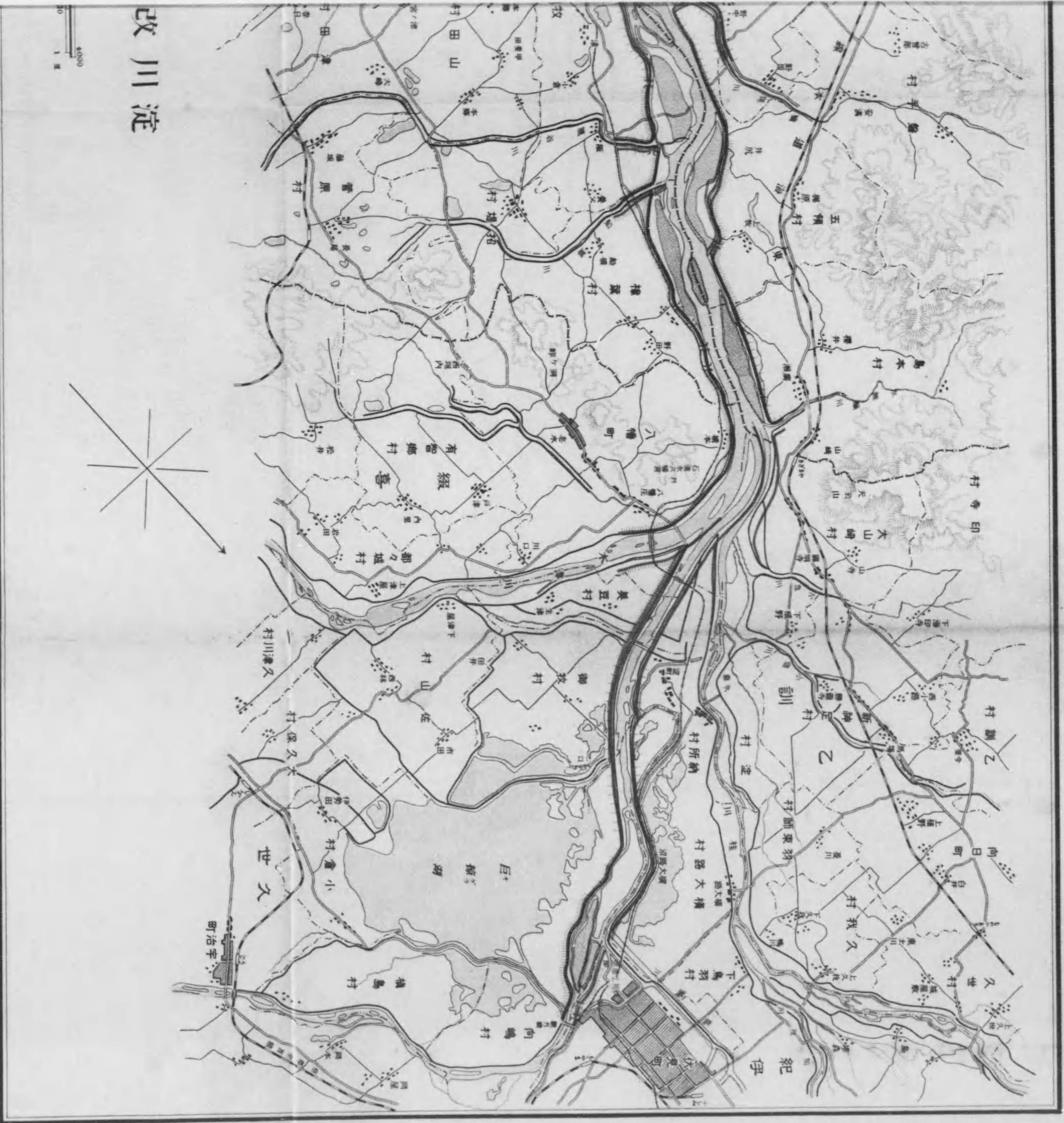






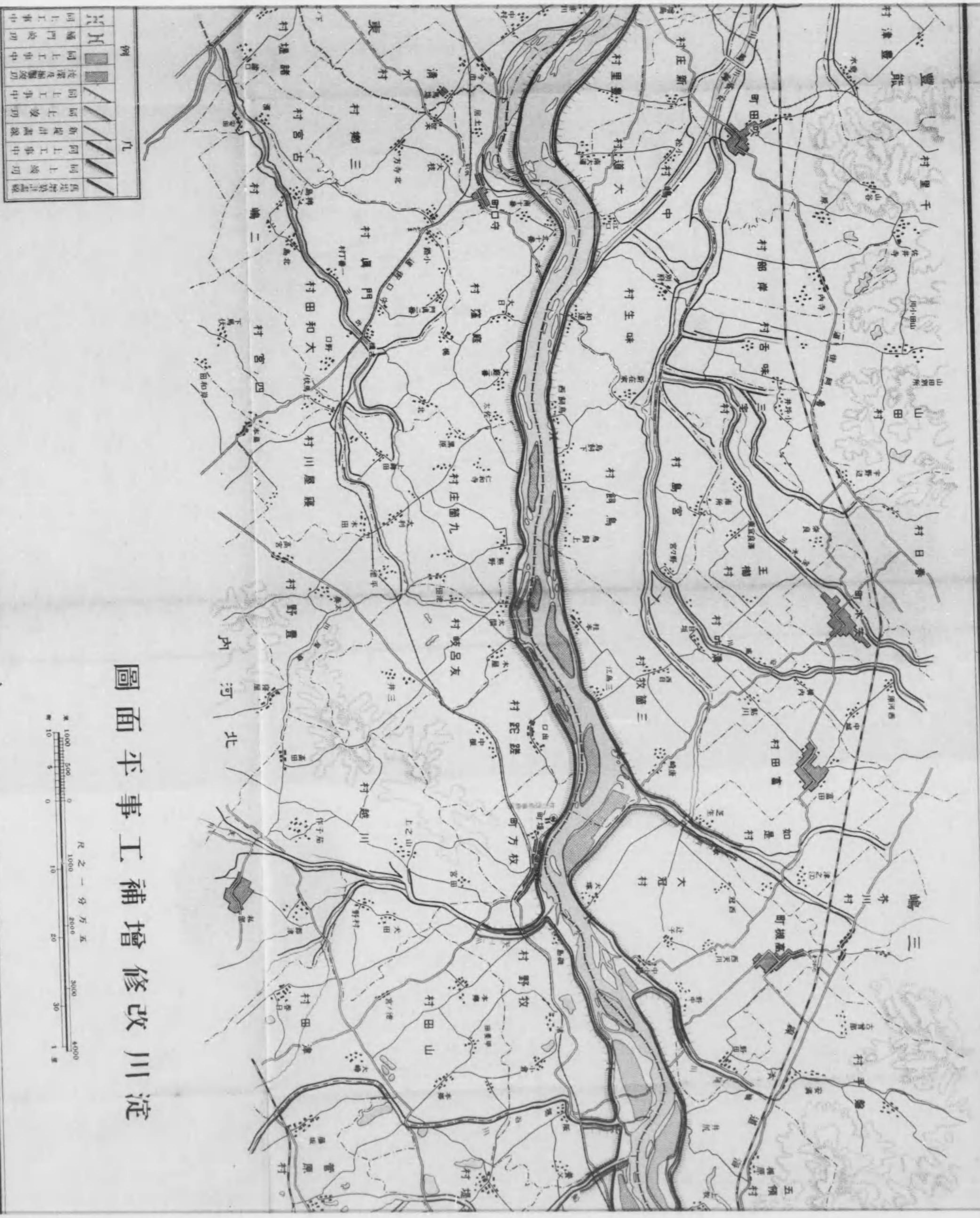
●	新定計畫線
▨	町上工事
▧	町上工事 中
▩	町上工事 中
○	町上工事 中
●	町上工事 中

一之分万五尺縮
 1:50000
 0 500 1000 2000 3000 4000
 0 5 10 20 30 40
 米 1000 500 0
 尺 10 5 0



改川淀


40000
1 里
10



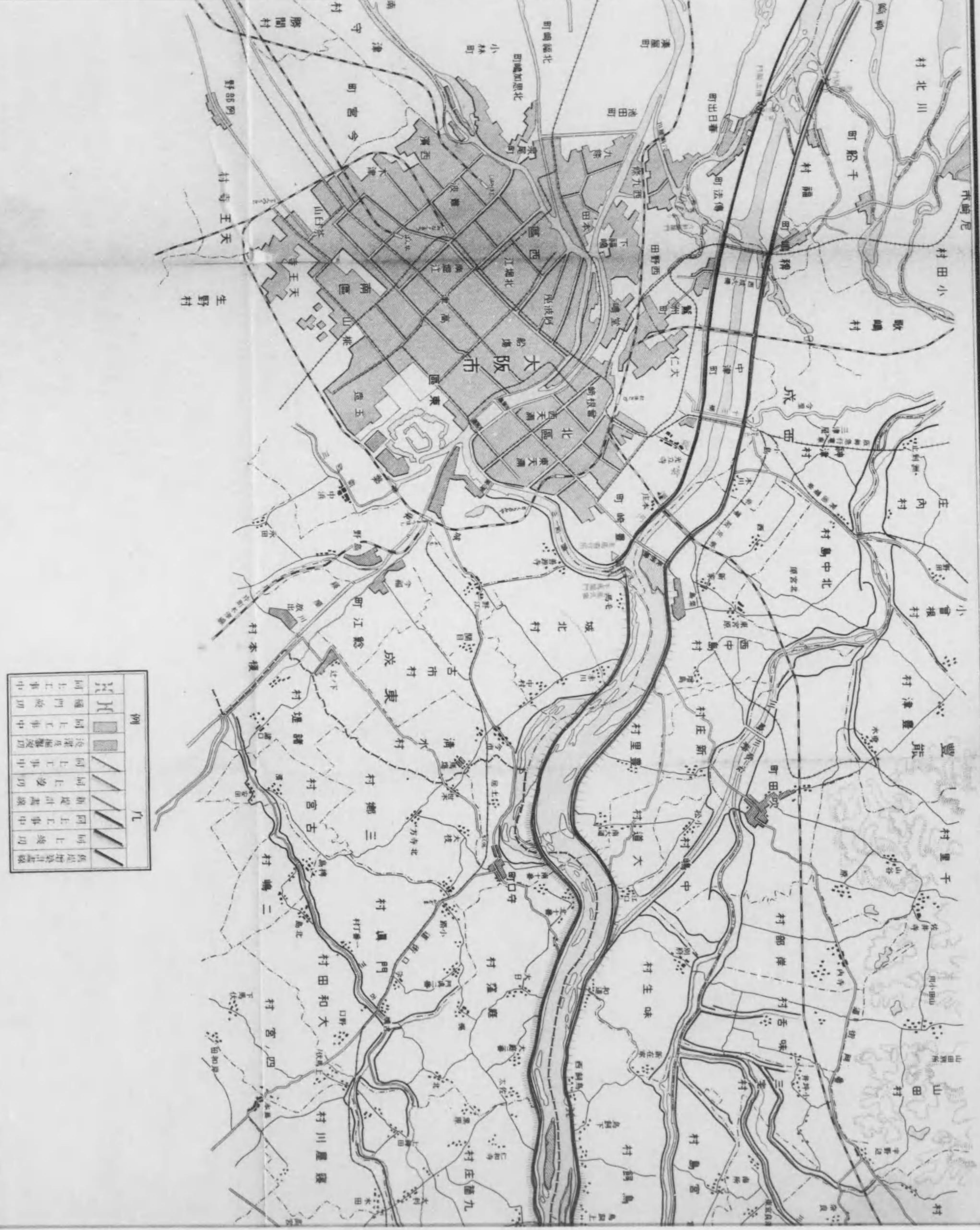
例

九	舊堤防
八	阿上工事
七	新堤防
六	阿上工事
五	阿上工事
四	阿上工事
三	阿上工事
二	阿上工事
一	阿上工事

淀川修改增補工事平面圖



	九
	同上工事
	同上工事
	同上工事
	同上工事
	同上工事
	同上工事
	同上工事
	同上工事
	同上工事
	同上工事
	同上工事
	同上工事
	同上工事
	同上工事
	同上工事





大阪湾

大阪港

大阪市

生野村

小宮村

庄内村

歌嶋村

成西

西中島村

村島中北

村田小

村給千

川淀新

川寺蓮正

川治安

港内

新千代町

津守村

津敷村

野部阿

村寺王天

東区

北区

南区

西区

東区

南区

西区

東区

南区

西区

東区

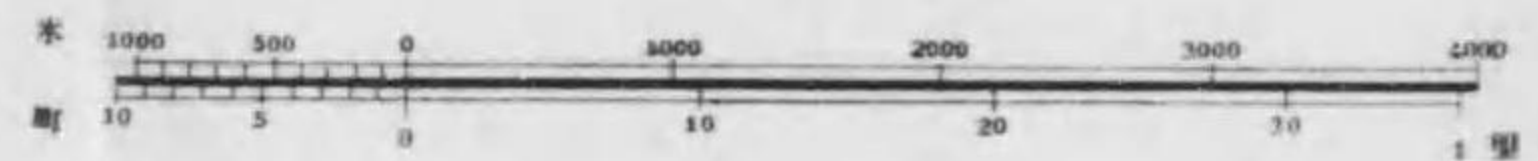
南区

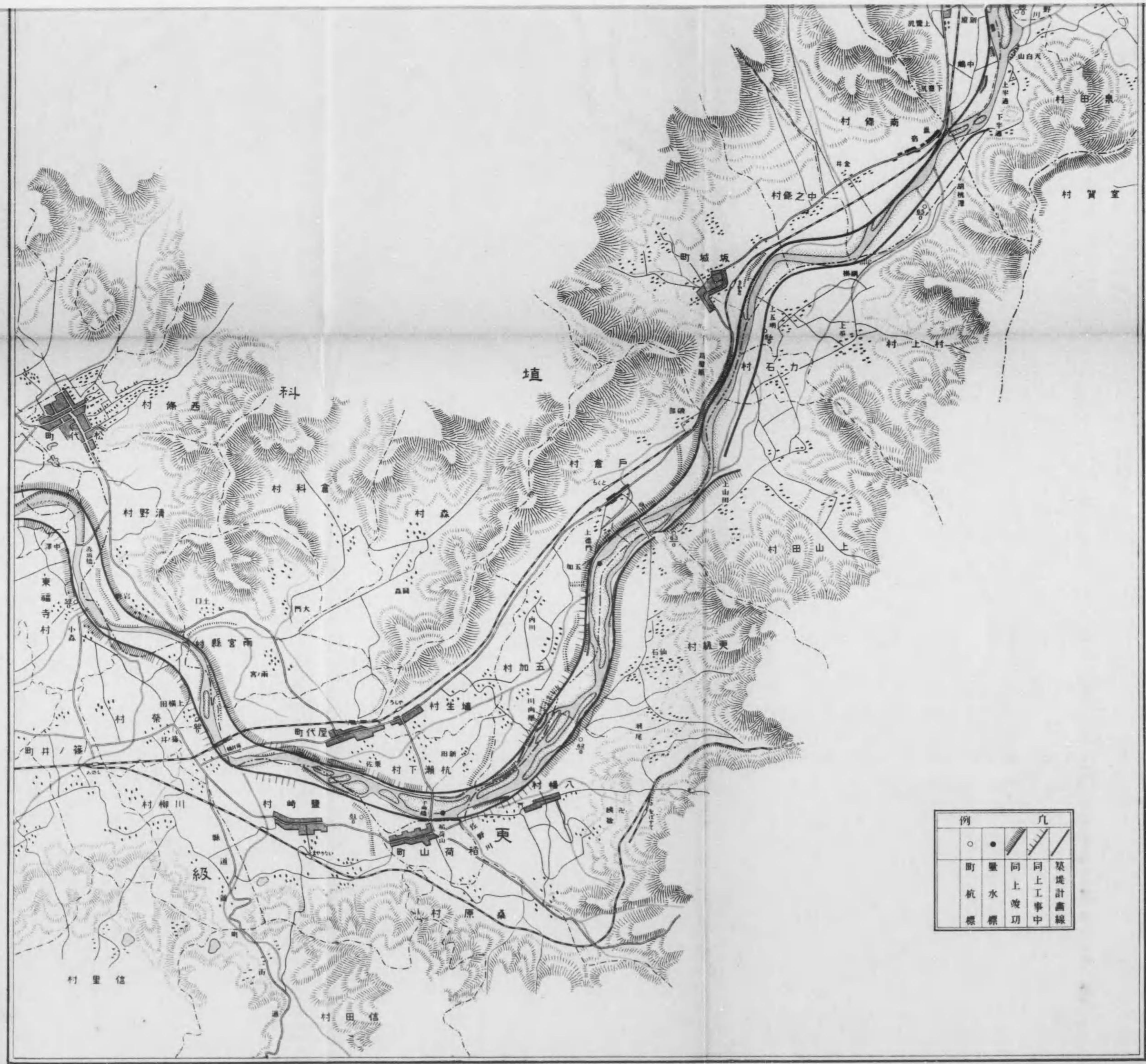
西区

+

(一其)圖面平事工修改川曲千

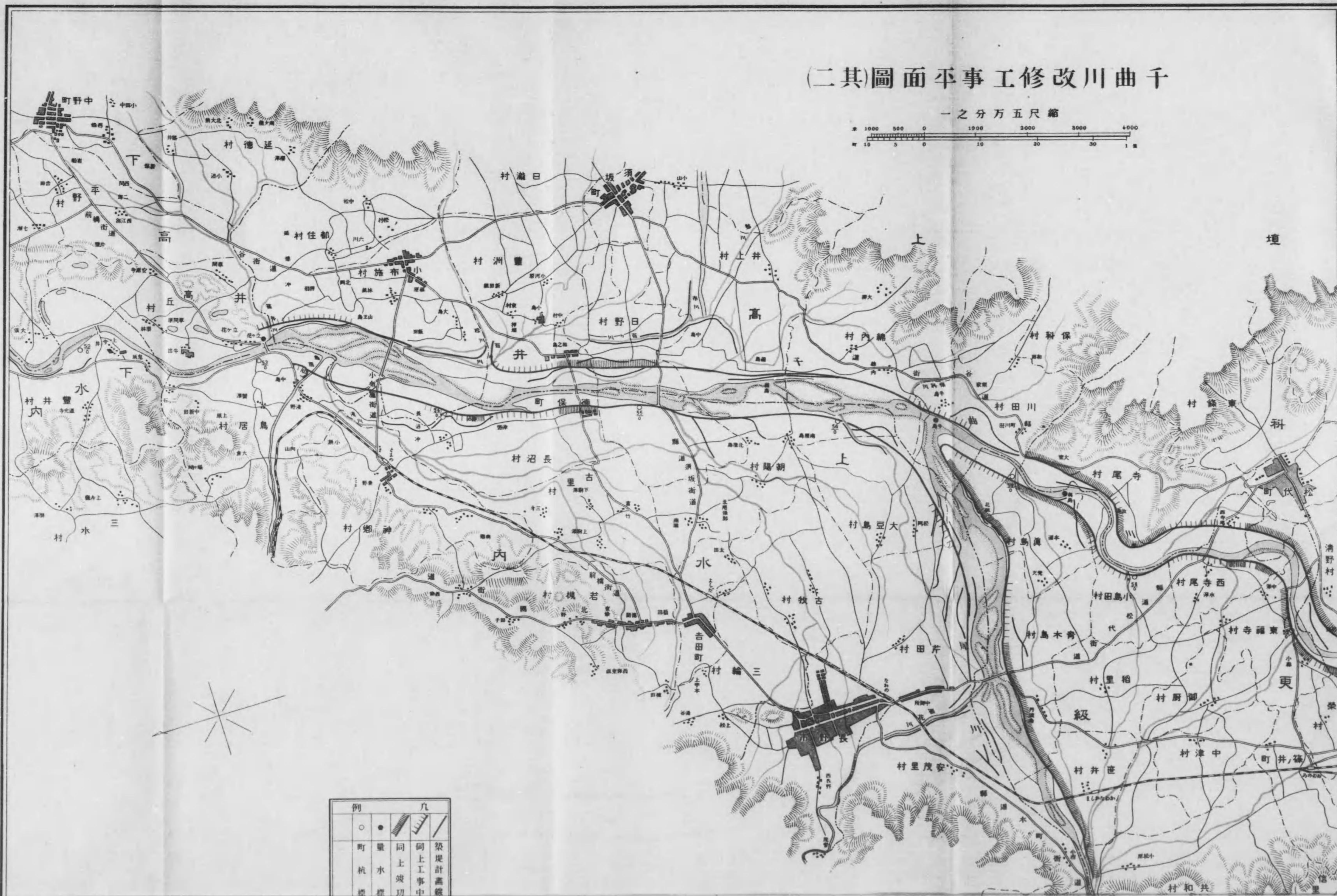
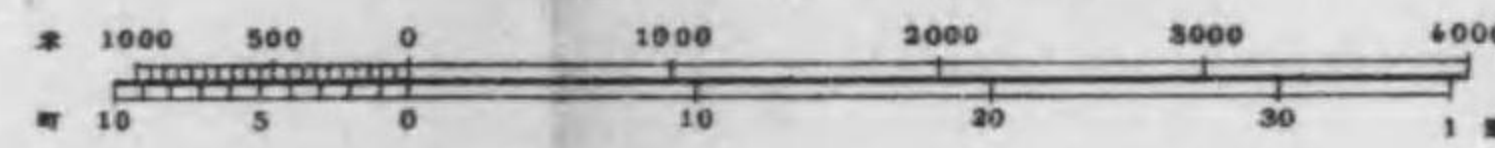
一之分五尺縮





千曲川改修工事平面圖(其二)

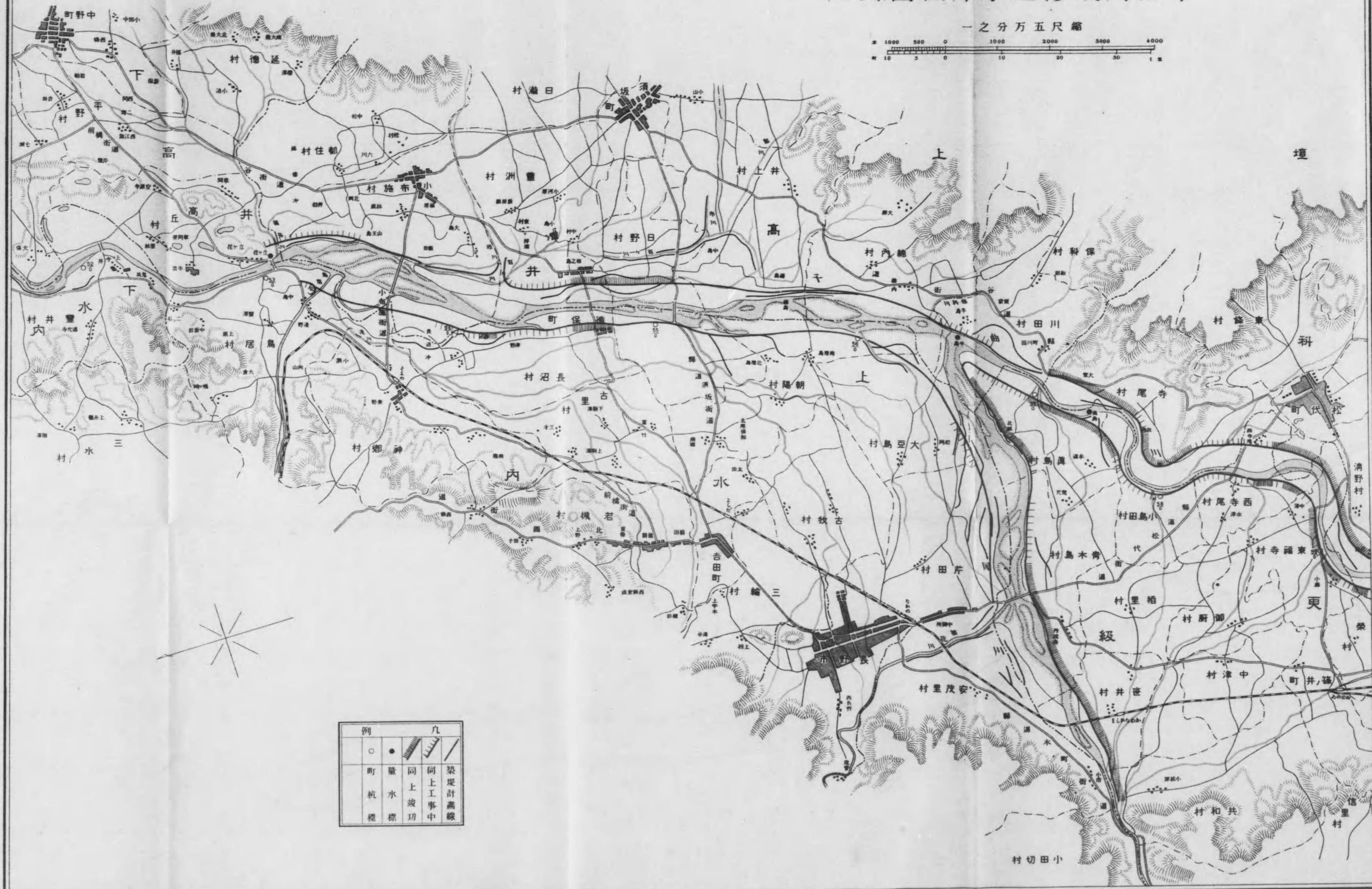
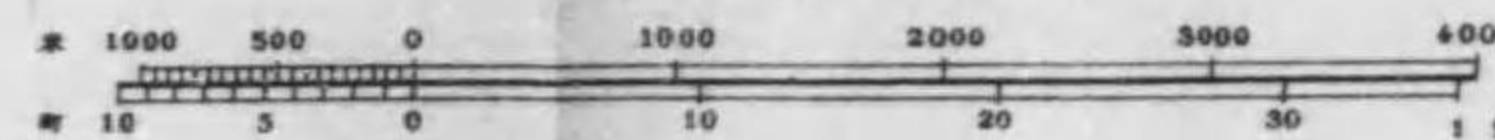
縮尺五萬分之一



例	凡	
○	●	▲
町	量	同上
杭	水	同上
標	功	築堤計畫線

千曲川工事修平圖面其二

縮尺五萬分之一



例	○	●	▨	▧	▩
町	○	●	▨	▧	▩
杭	○	●	▨	▧	▩
標	○	●	▨	▧	▩

(三其)圖面平事工修改川曲千

一之分万五尺縮



例		凡	
○	●	○	●
□	■	□	■
□	■	□	■
□	■	□	■

町 壘 同上 築堤計
 航 水 工事 蓋
 標 標 中 蓋

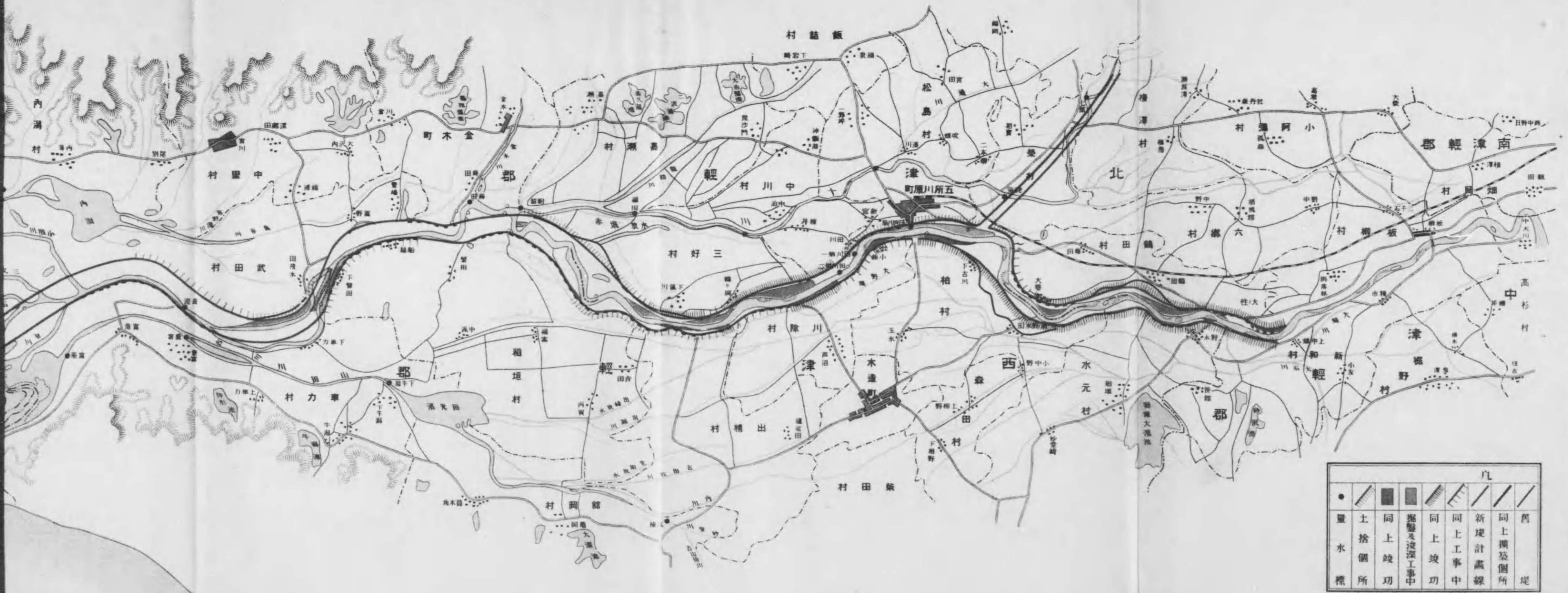






岩木川改修工事平面圖

縮尺七萬五千分之一
0 10 20 30 40 50 60 70 80



凡	
●	舊堤
▨	同上擴築箇所
▩	新堤計畫線
▧	同上工事中
▦	同上竣功
▥	掘鑿及浚深工事中
▤	同上竣功
▣	同上
▢	土捨箇所
●	水量標

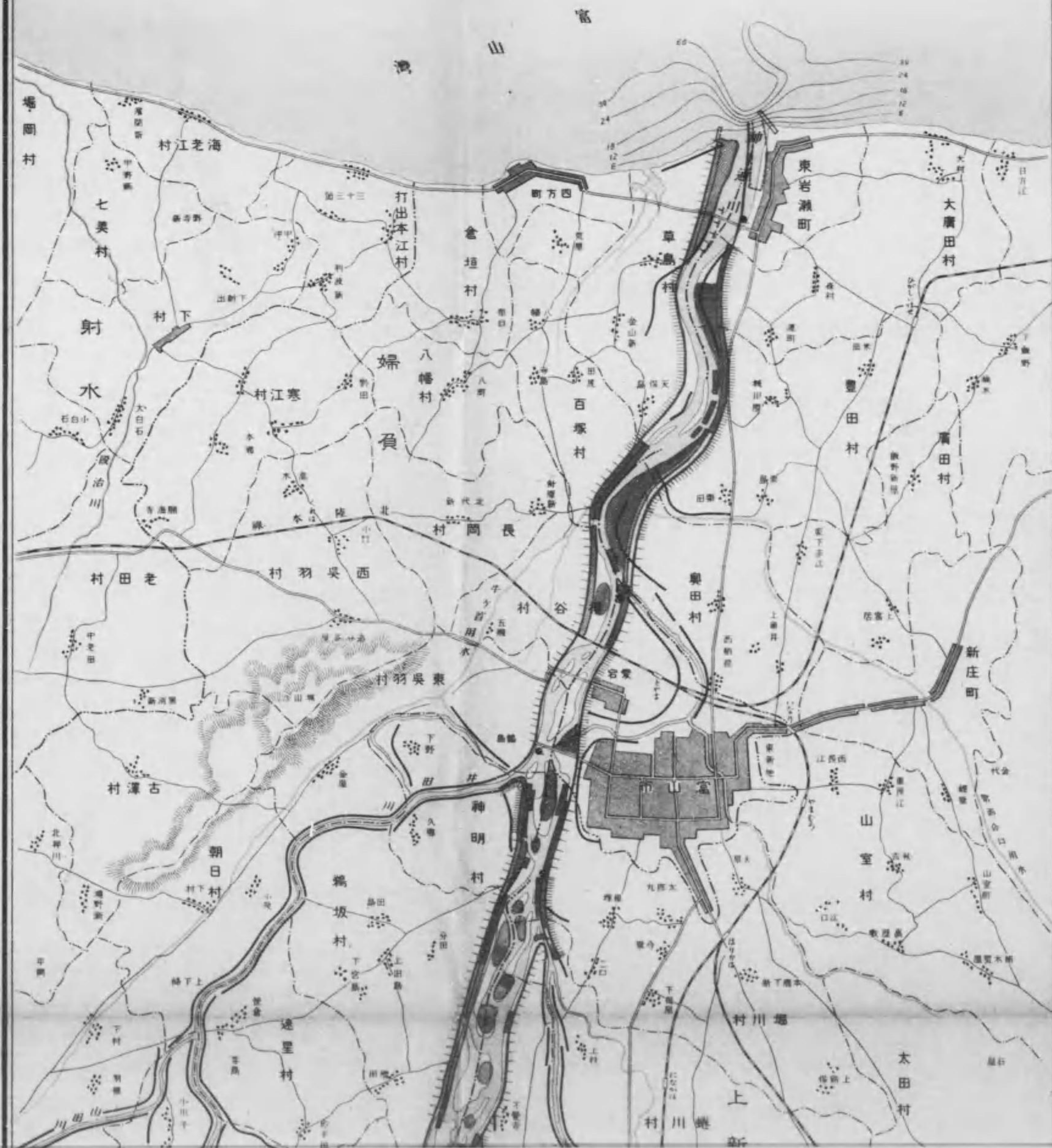

岩木川改修工事平面圖

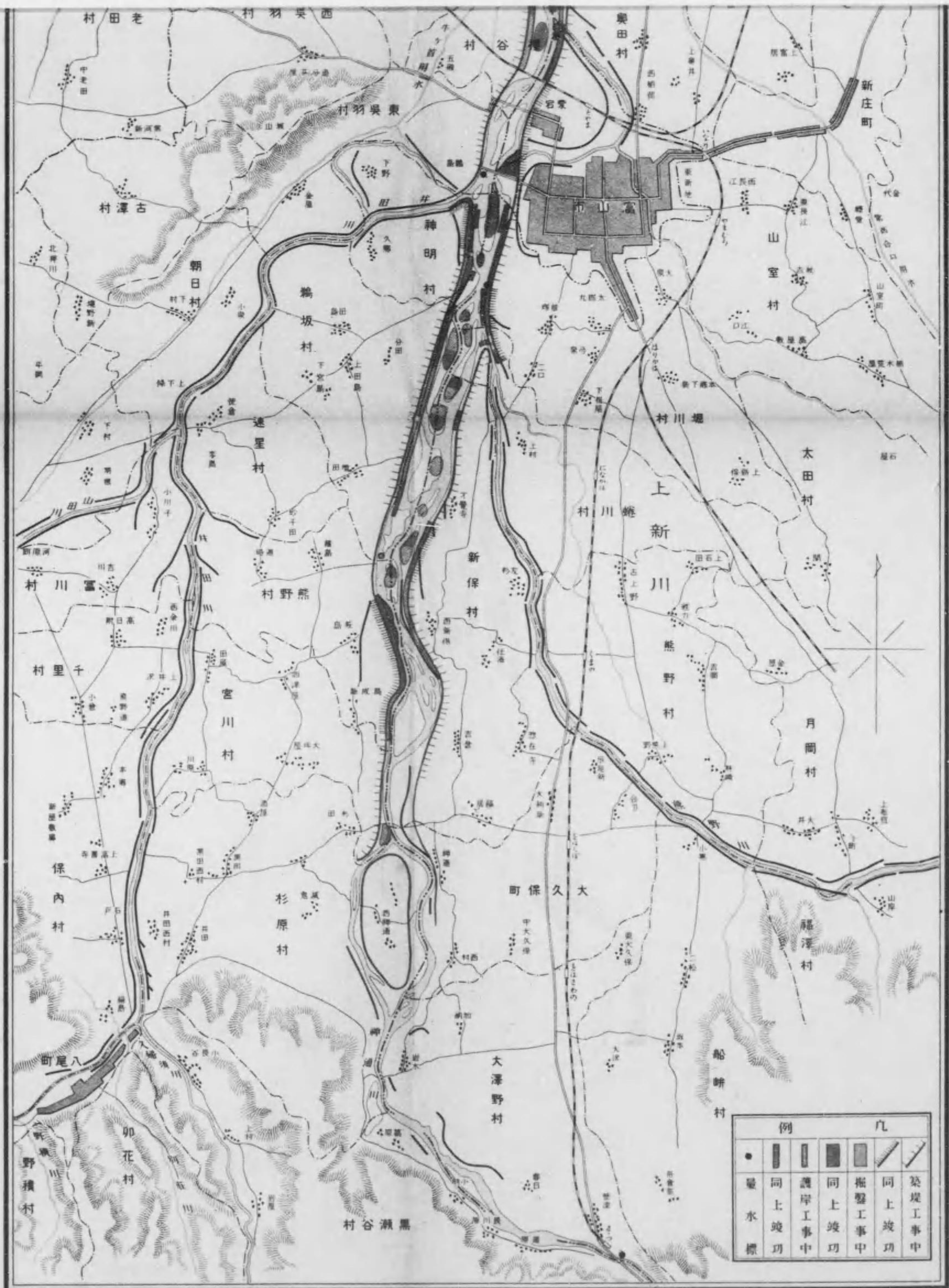
縮尺七萬五千分之一



神通川改修工事平面圖

縮尺五萬分之一

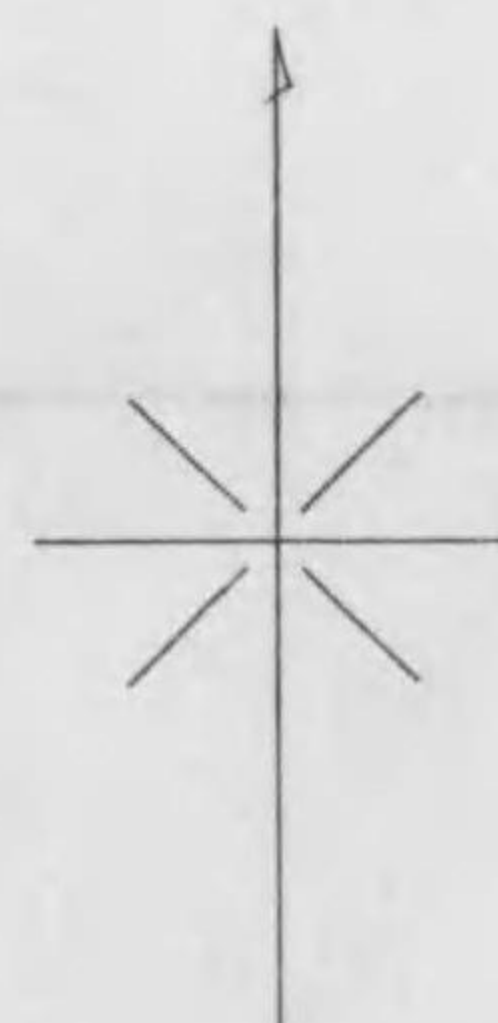




例		凡	
●	水標	▨	築堤工事中
▨	同上竣工	▨	同上竣工
▨	同上竣工	▨	同上竣工
▨	同上竣工	▨	同上竣工
▨	同上竣工	▨	同上竣工
▨	同上竣工	▨	同上竣工

多摩川改修工事平面圖

五万分一之尺



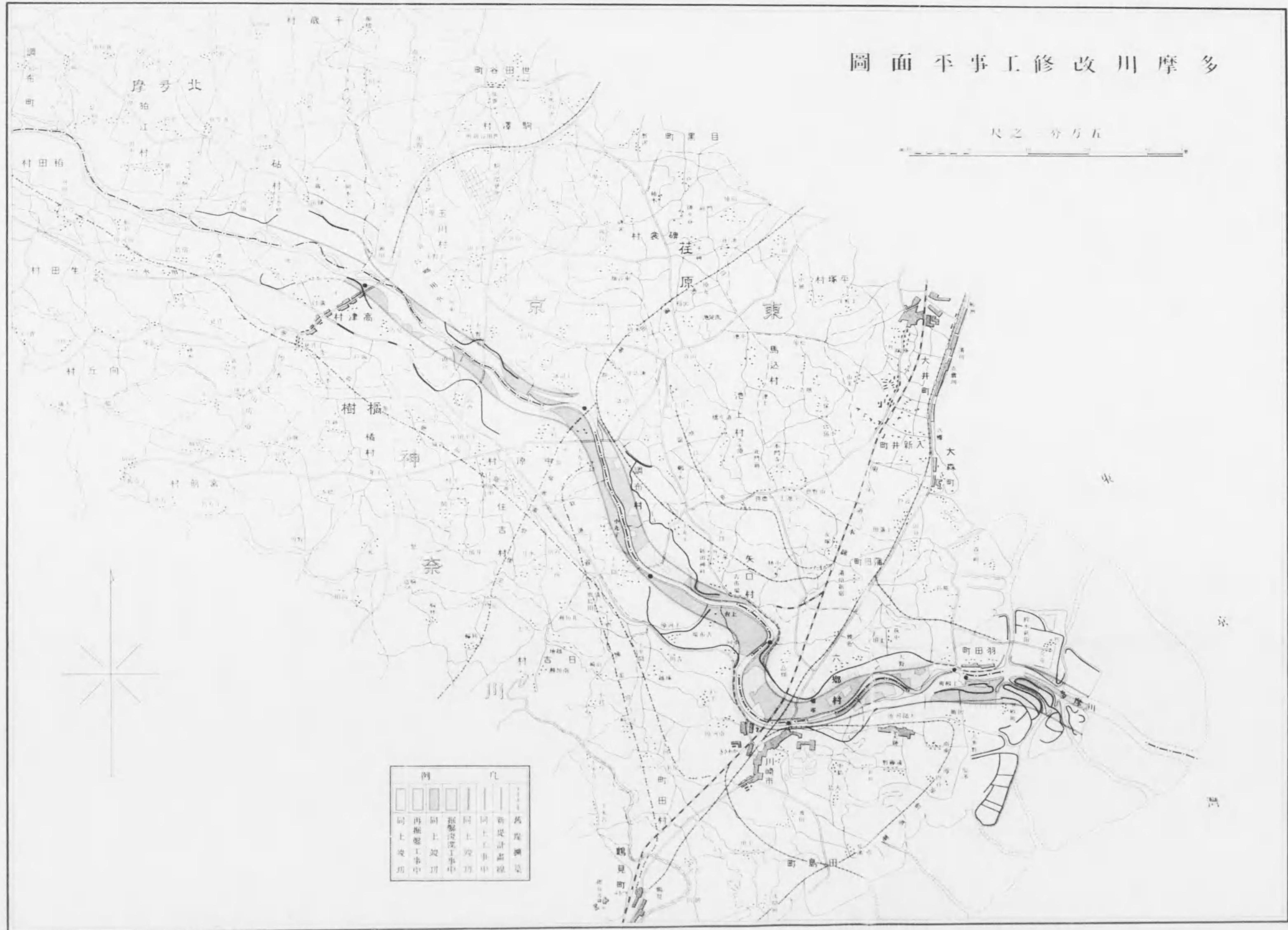
凡例	
	舊堤、橋梁
	新設計畫線
	同上、工事中
	同上、竣工
	再編工事中
	同上、竣工



0 1 2 3 4 5 6 7 8 9 90 1 2 3 4 5

多摩川改修工事平面圖

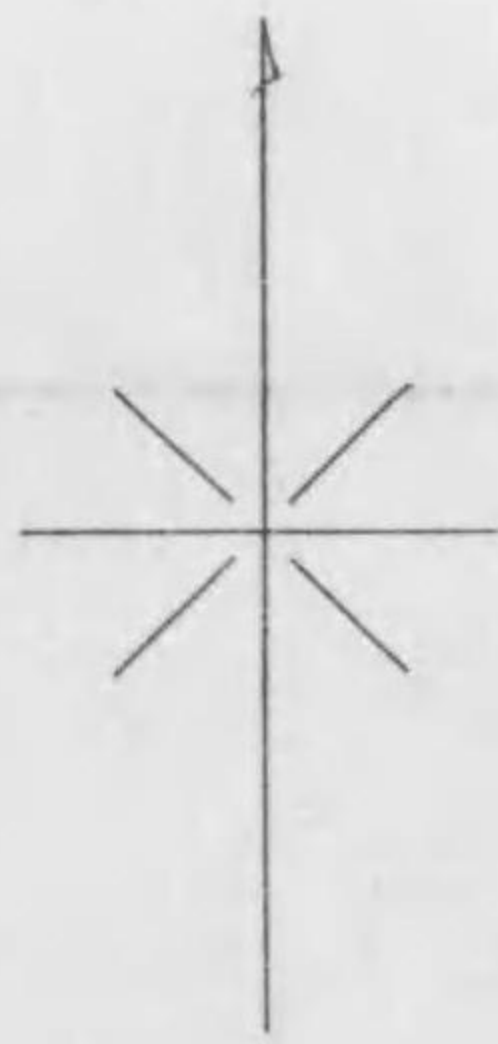
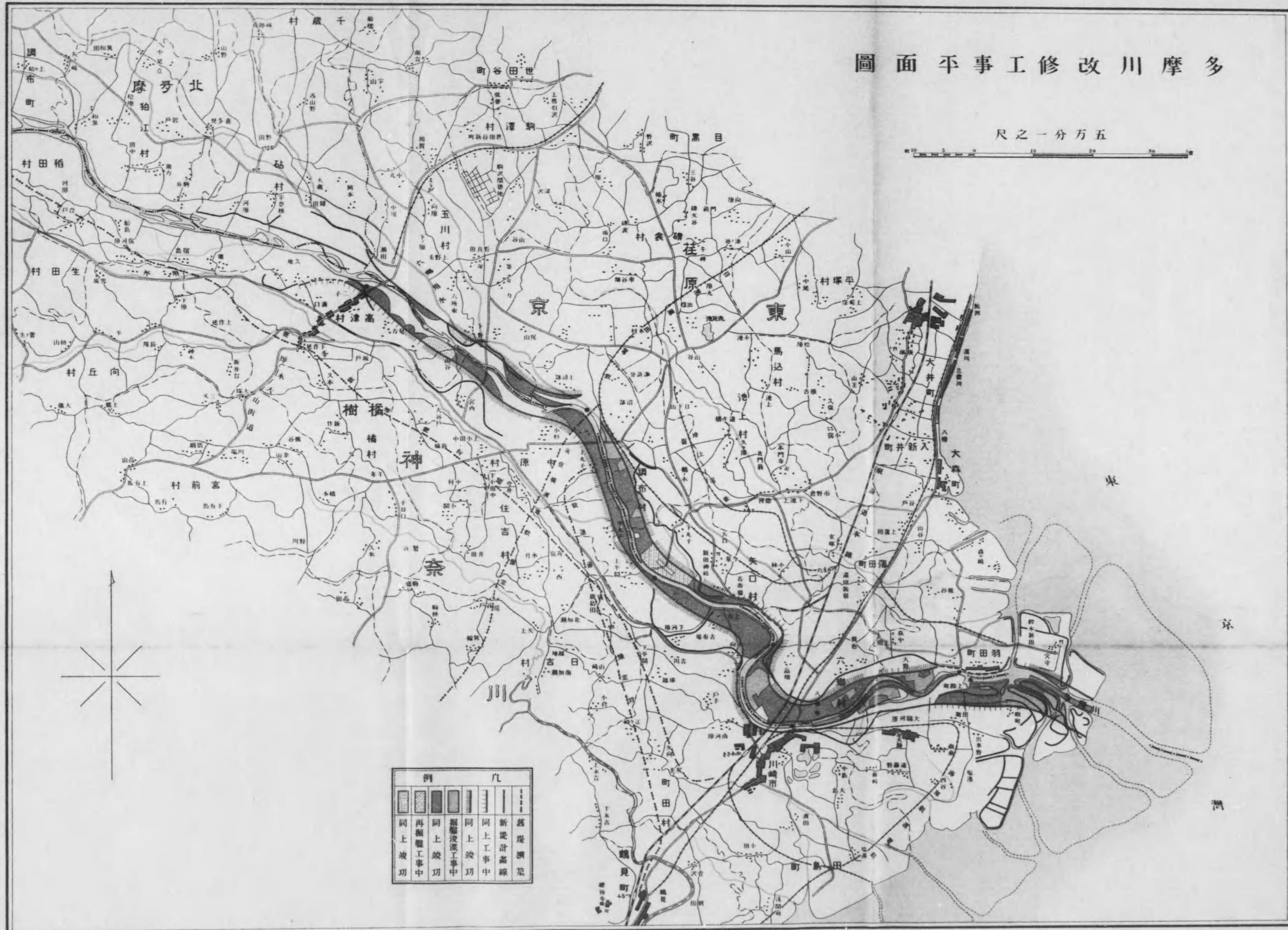
五万分之一



例	凡
	萬里橋
	新設計畫線
	同上工事
	同上工事
	振替工事
	同上工事
	同上工事
	同上工事

多摩川改修工事平面圖

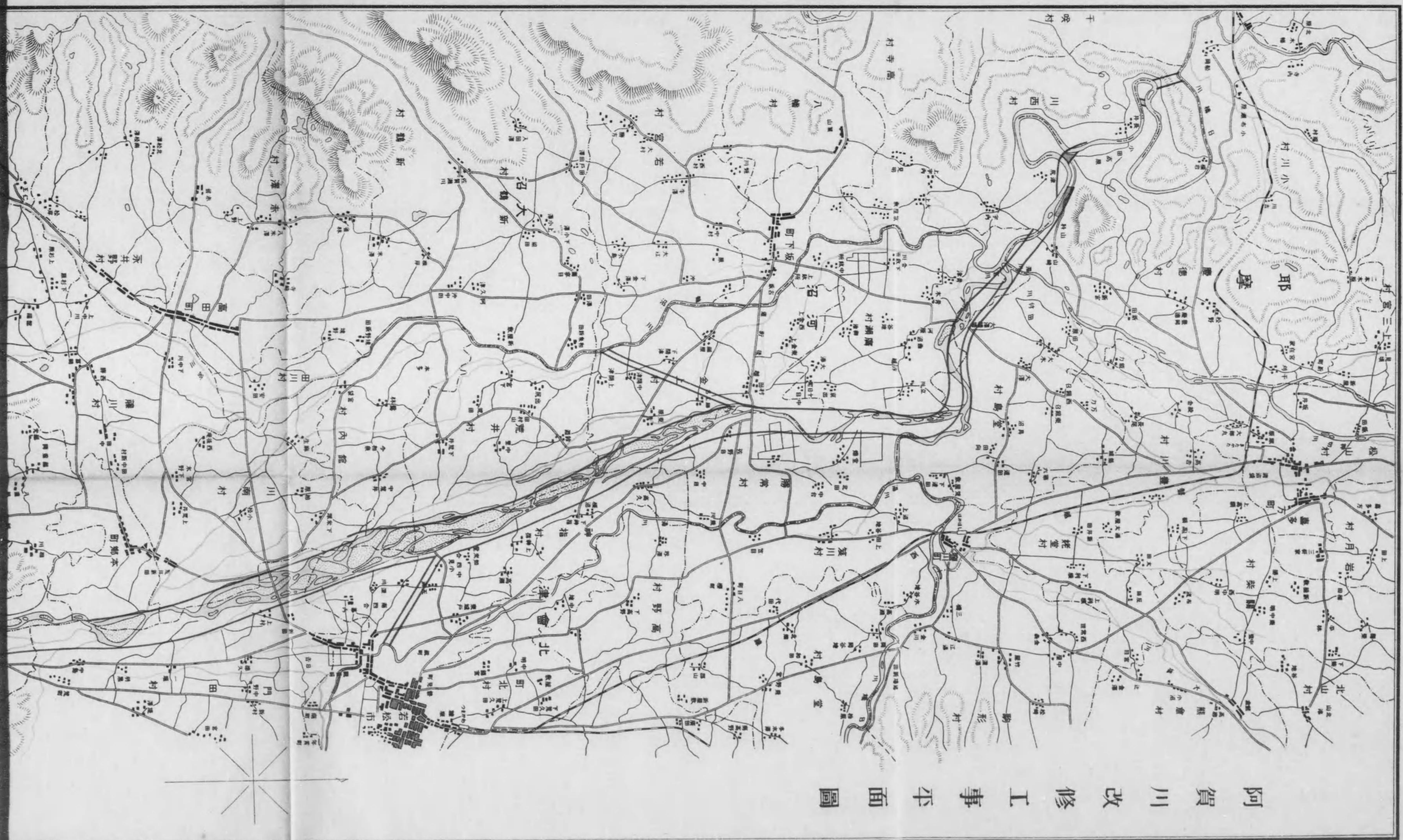
尺之一分万五



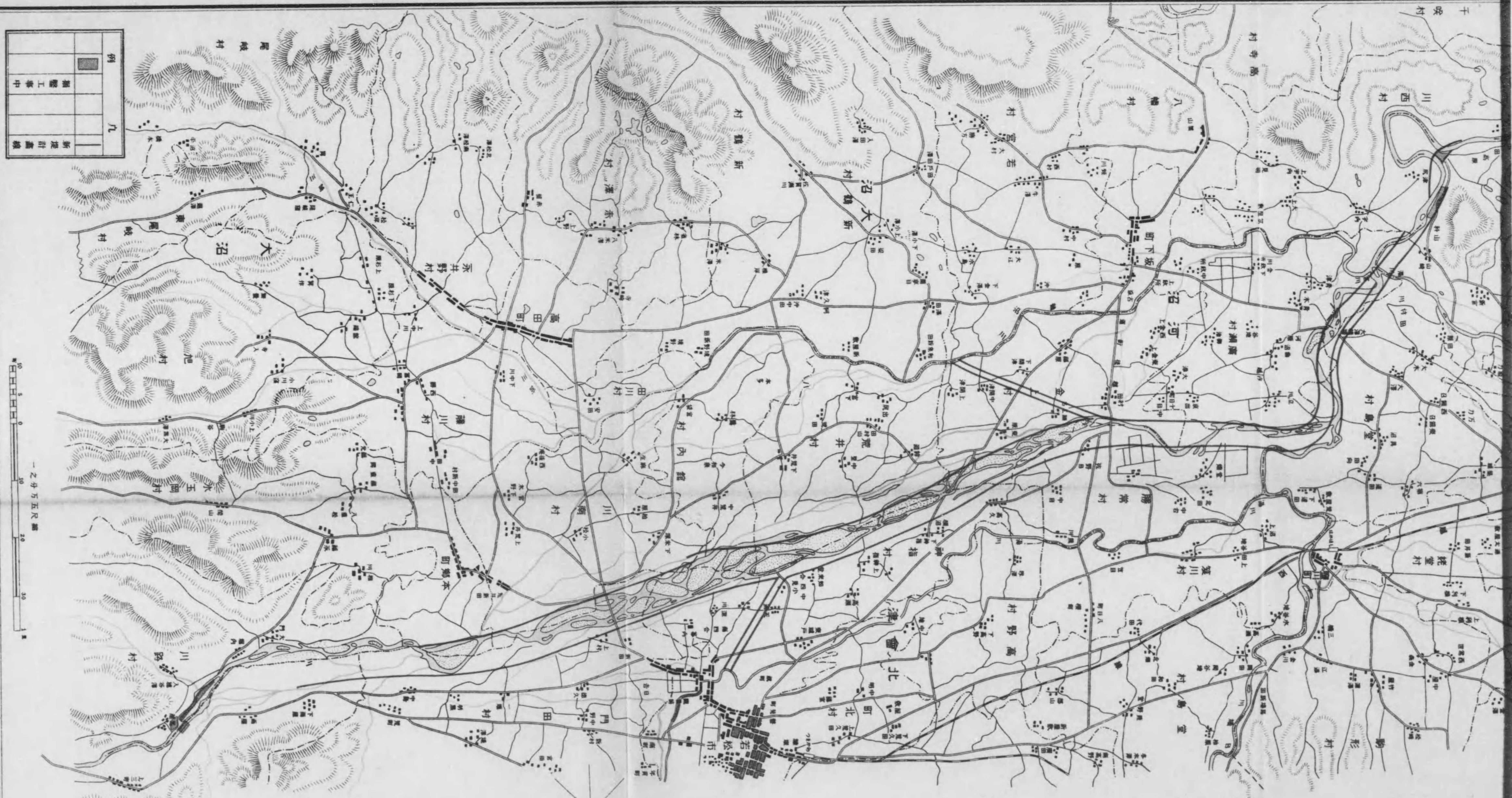
例	凡
	舊堤蹟
	新堤蹟
	新堤蹟高線
	同上工事中
	同上竣工
	掘削工事
	同上竣工
	同上竣工

0 1 2 3 4 5 6 7 8 9 10 11 12 13 14 15

阿賀川改修工事平面圖



改修工事平面圖





110、11

例		凡	
W	■	■	■
橋門竣工	展建工事中	同上竣工	掘鑿工事中
		同上竣工	同上工事中
			新設計高麗



(一其) 圖面平事工修改川限武阿

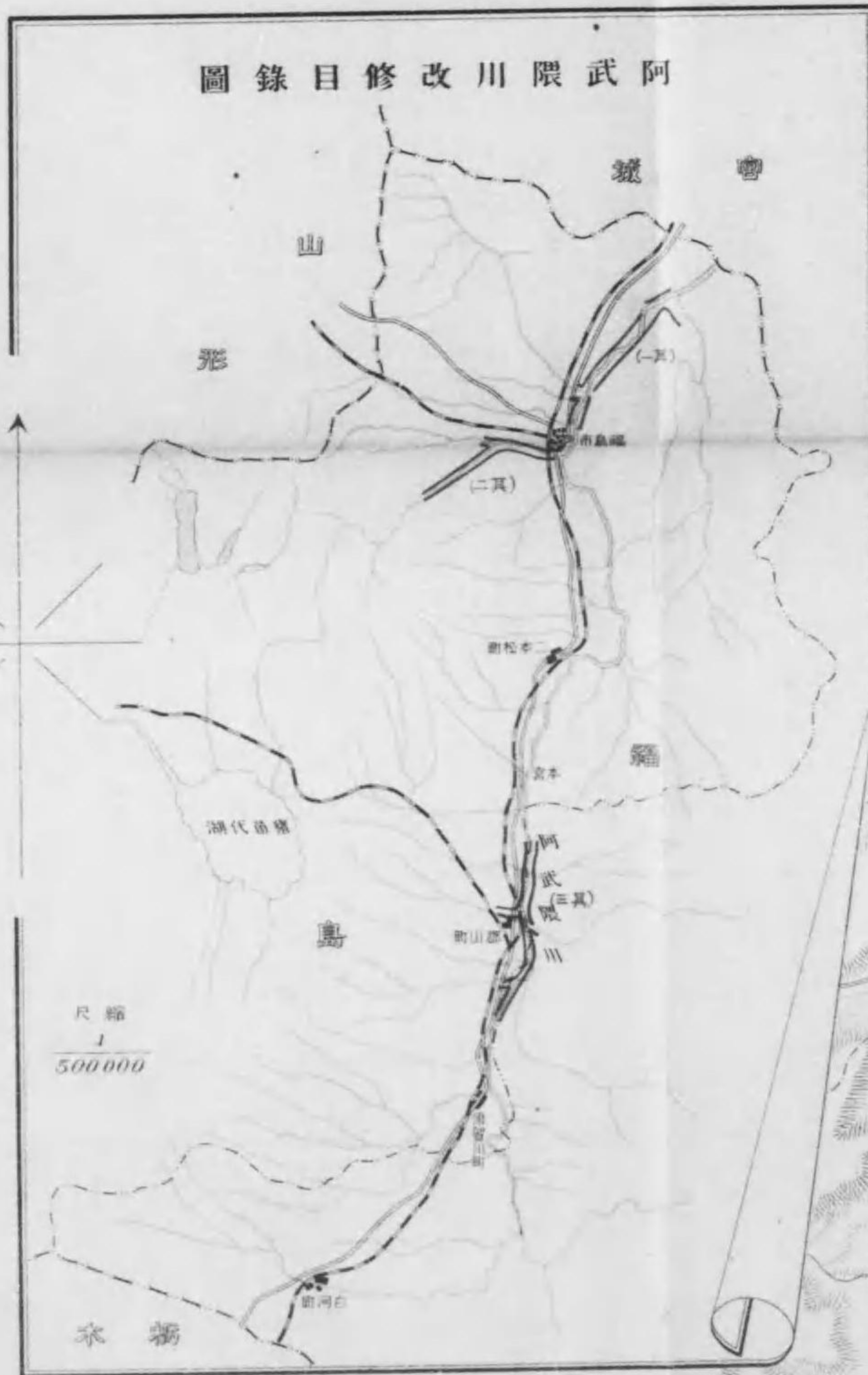
一之分万五尺縮



二〇〇(二)

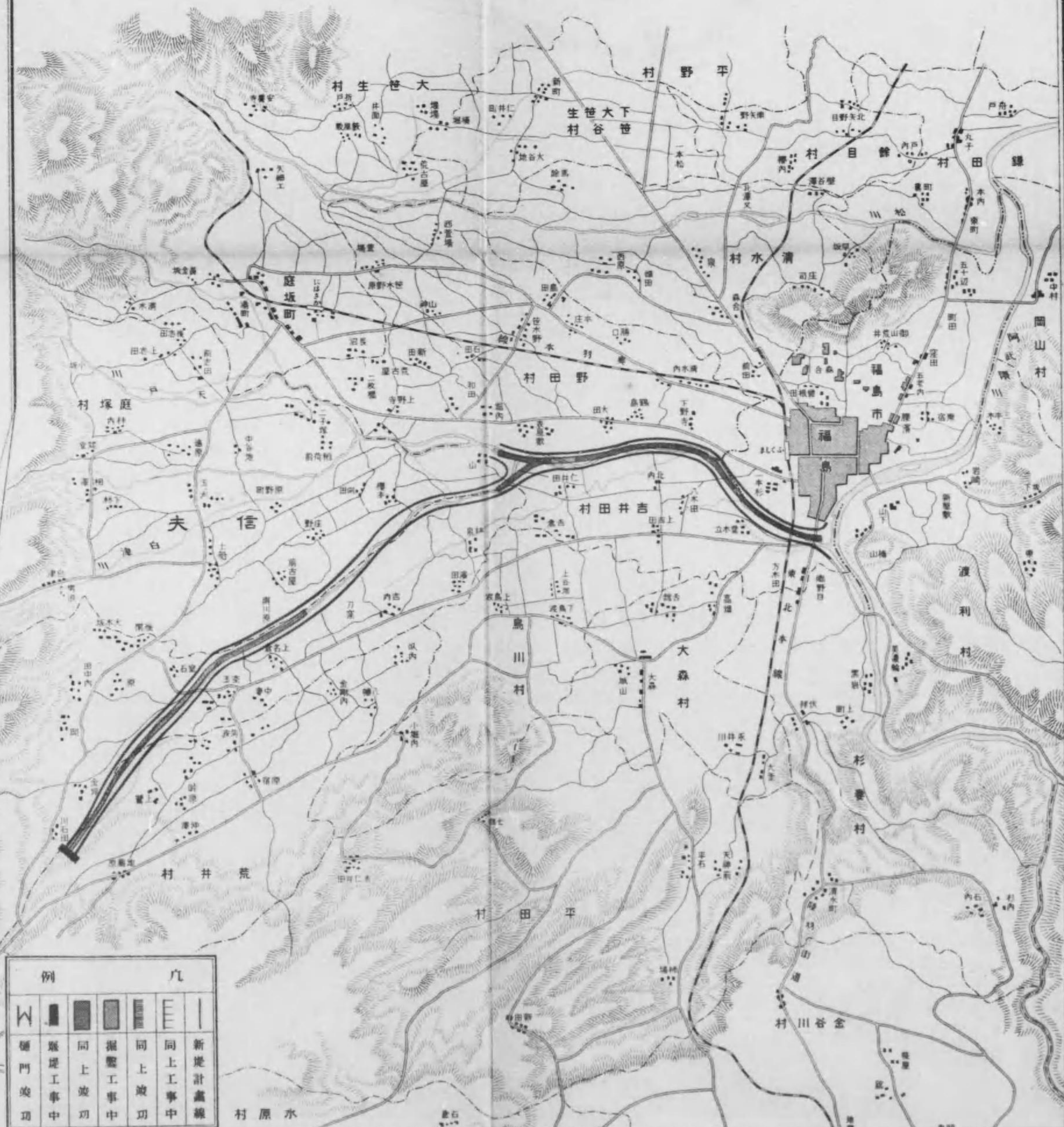
阿武隈川改修工事平面圖(其二)

縮尺五萬分之二



縮尺
1/500000

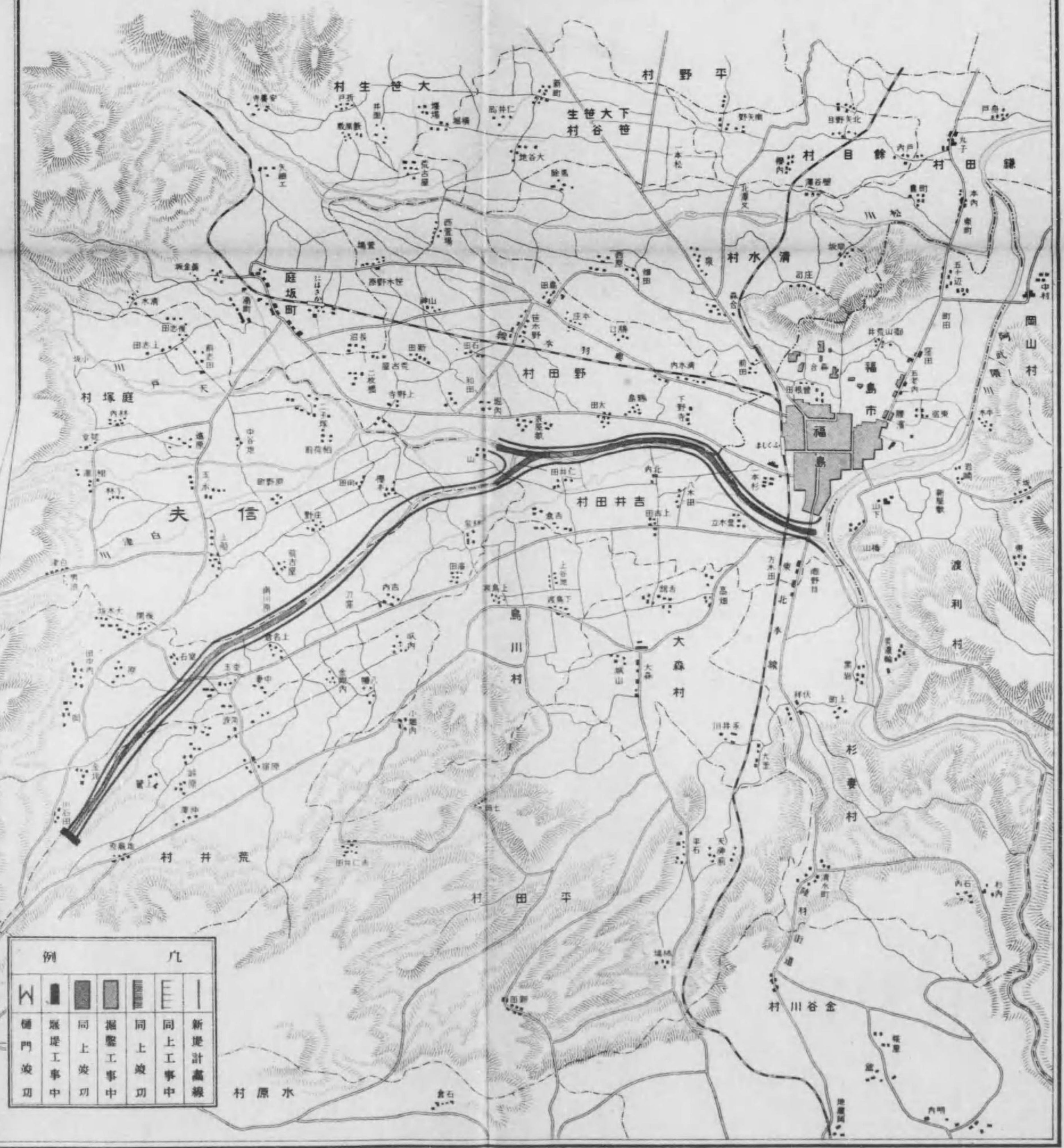
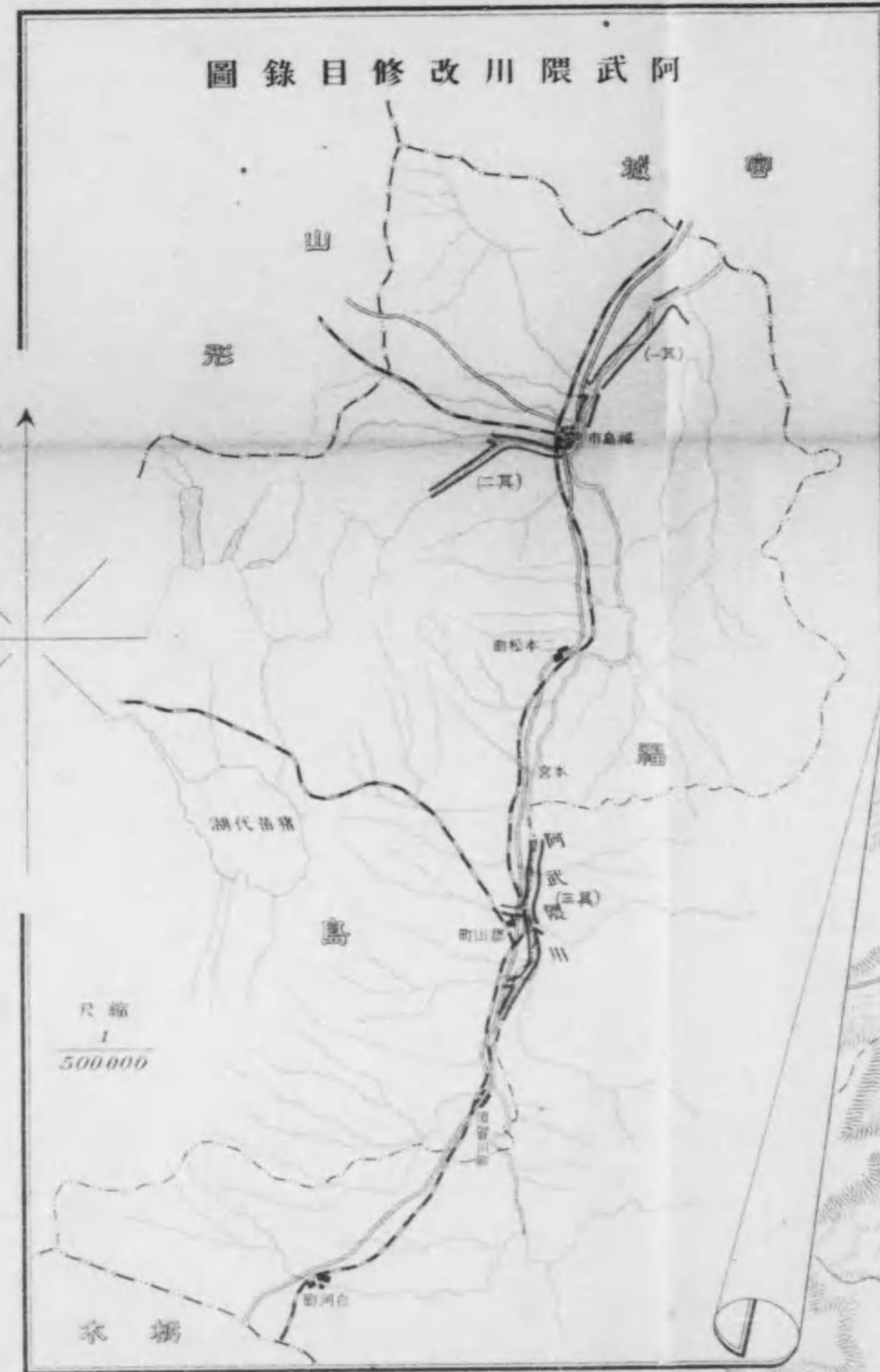
凡例	
W	新築計畫線
█	同上工事中
▨	同上竣工
▩	掘鑿工事中
▪	掘鑿竣工
▫	同上工事中
▬	同上竣工



110、111

阿武隈川改修工事平面圖(其二)

縮尺五萬分之一

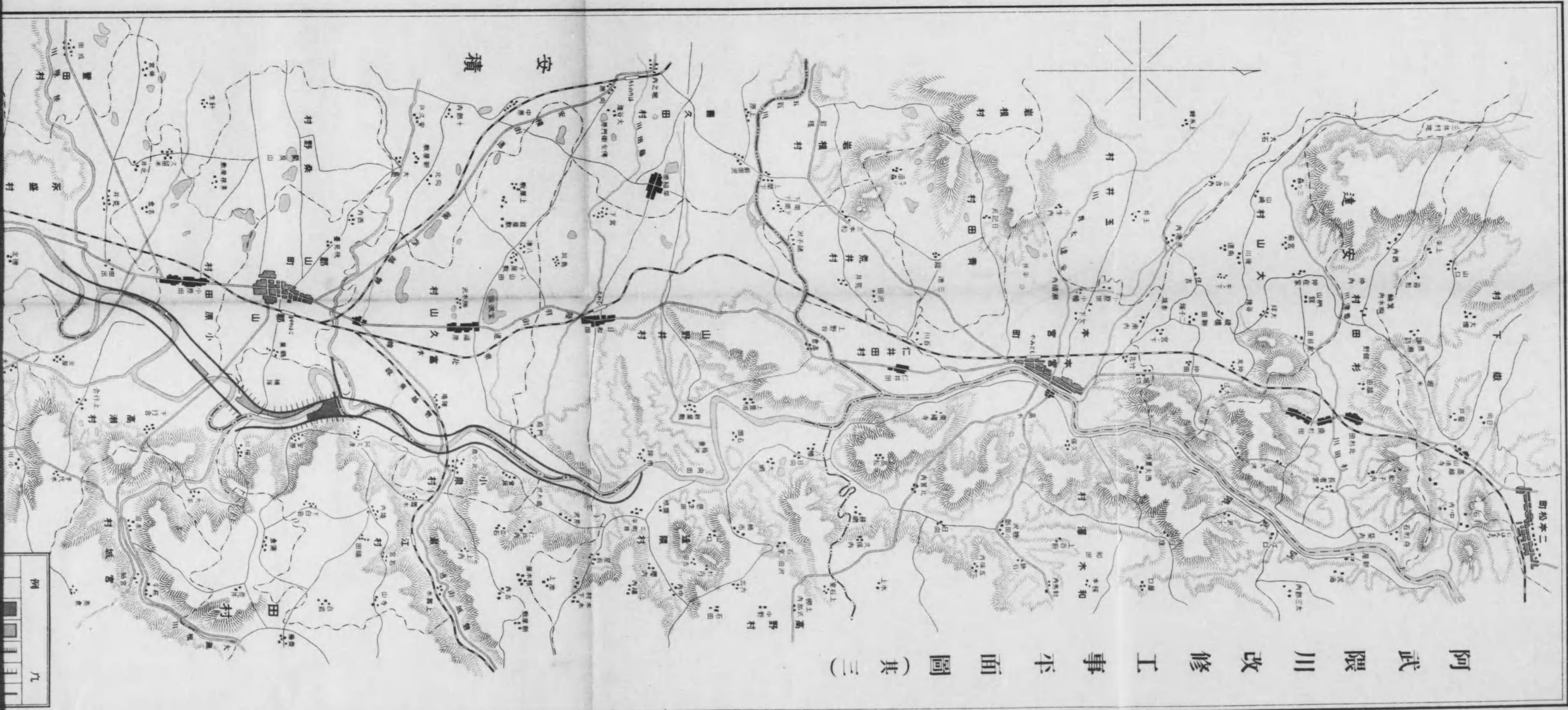


例	凡
閘門竣工	新設計畫線
堰堤工事中	堰堤工事中
同上竣工	同上竣工
同上工事中	同上工事中

三〇二

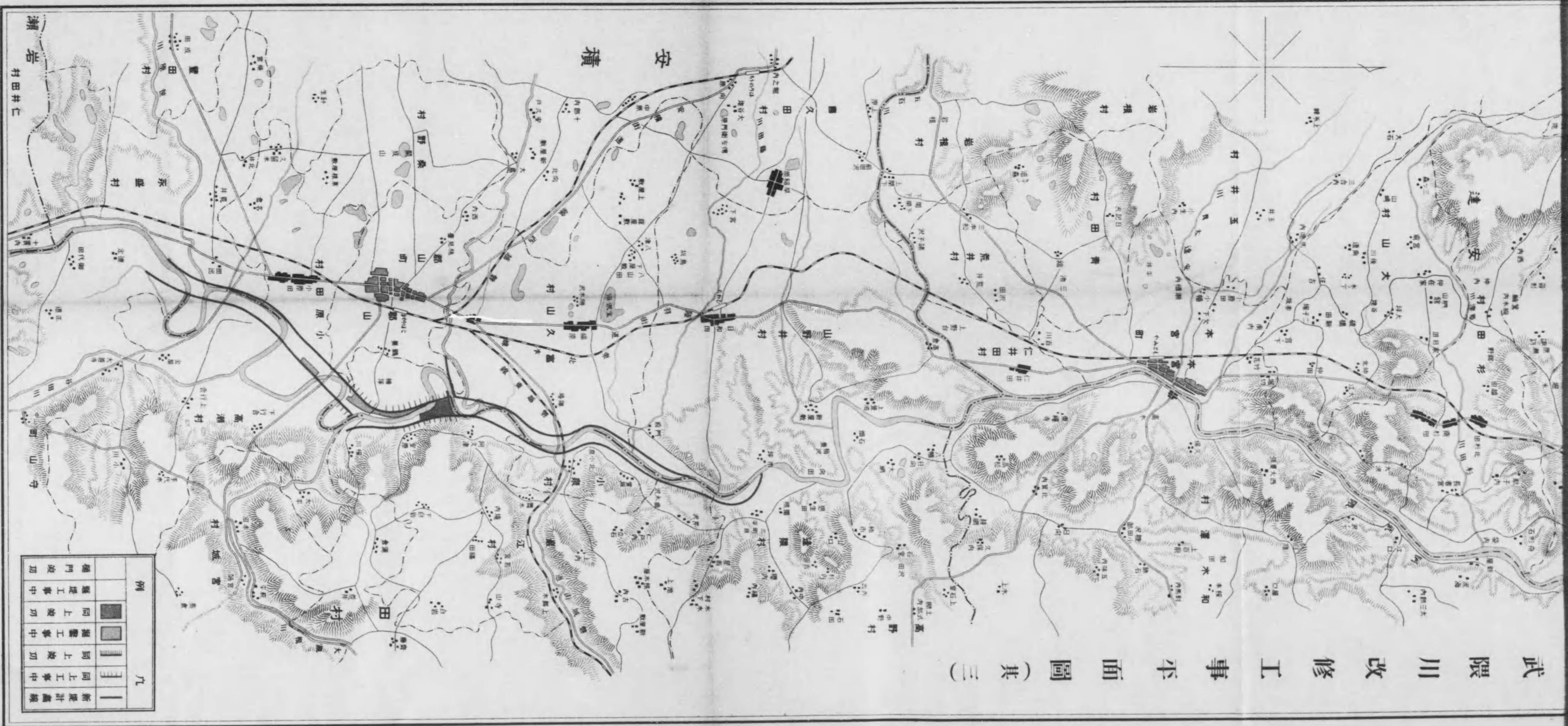
0 1 2 3 4 5 6 7 8 9 0 1 2 3 4 5

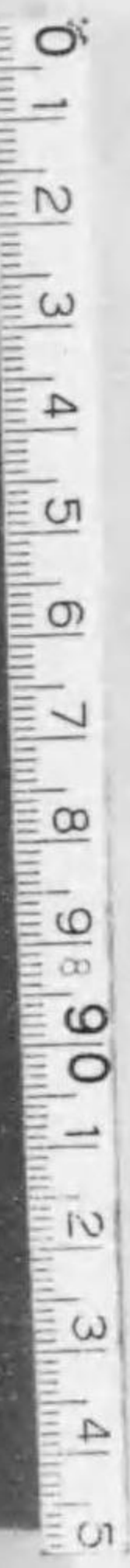
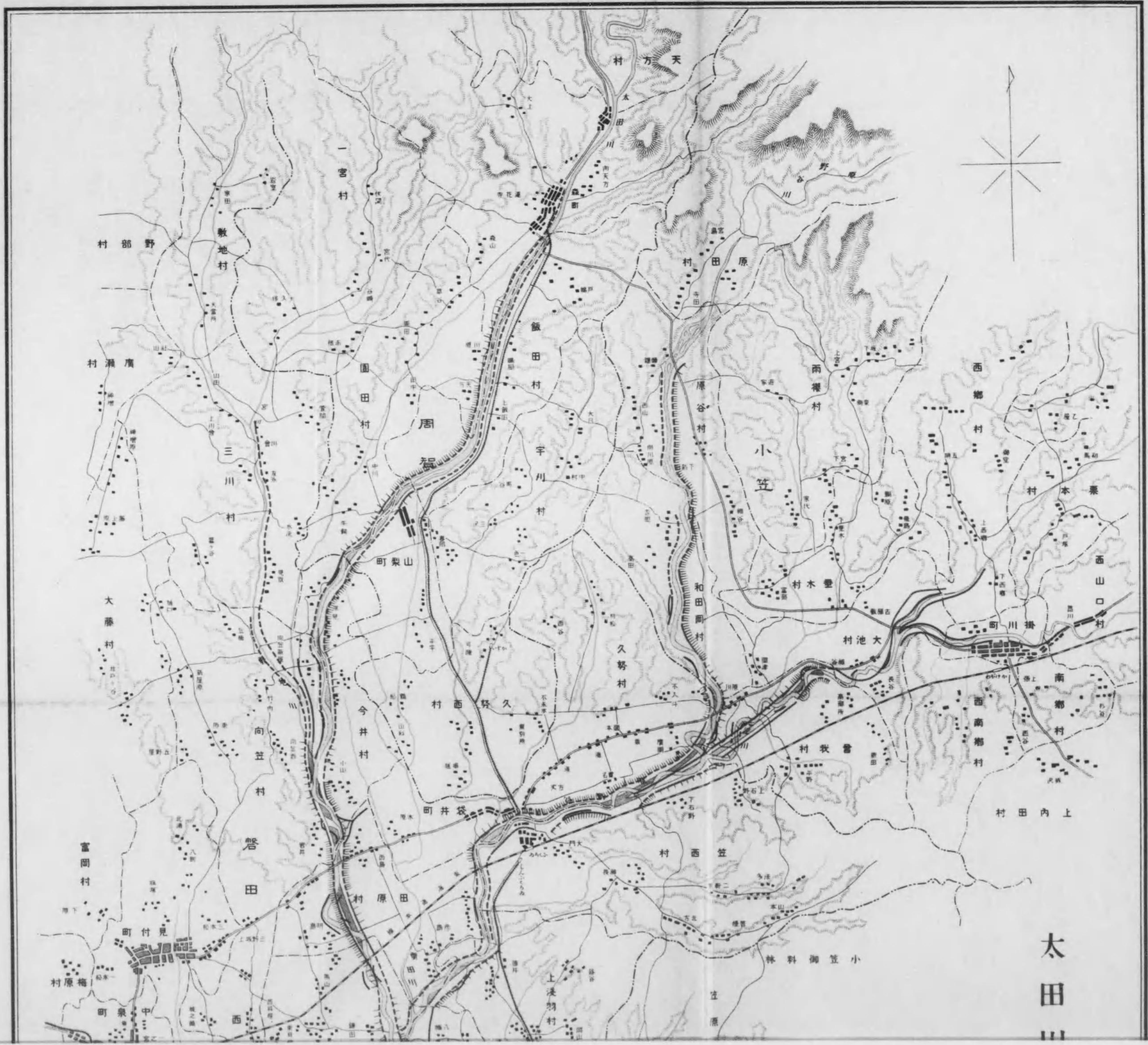
阿武隈川改修工事平面圖(其三)



例 九

武隈川改修工事平面圖(其三)



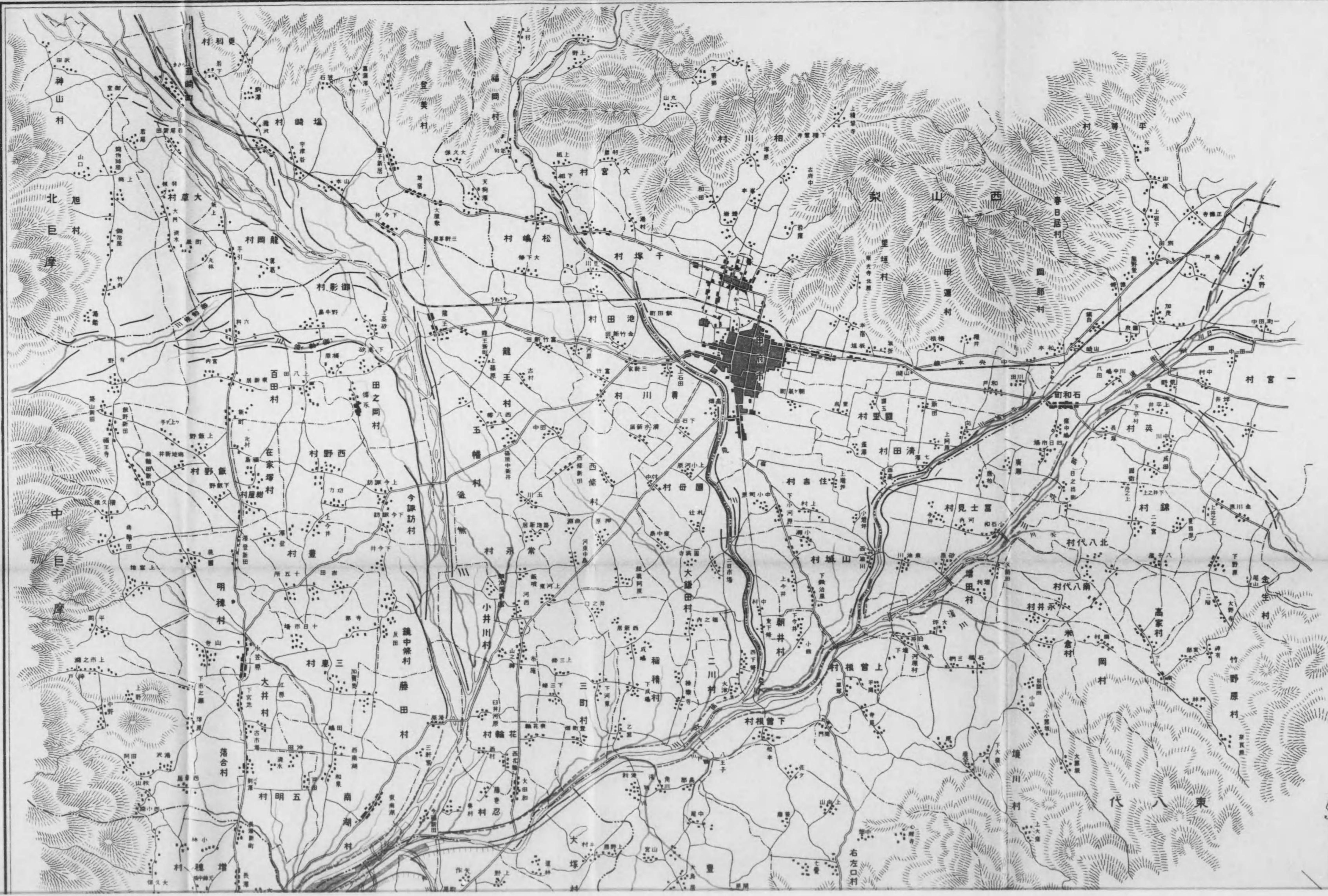


太田川



遠江灘

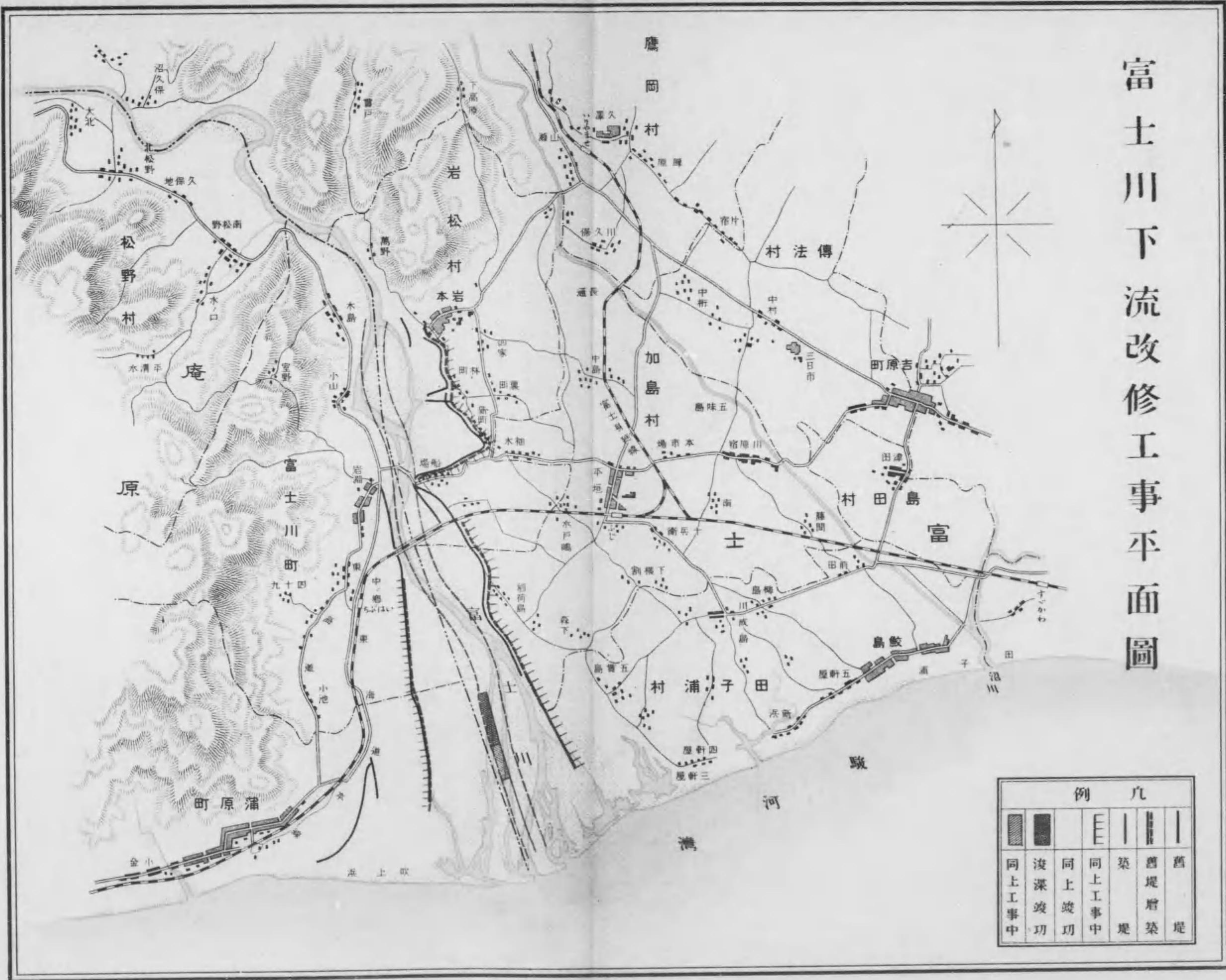
富士川上流改修工事平面圖



改修工事平面圖



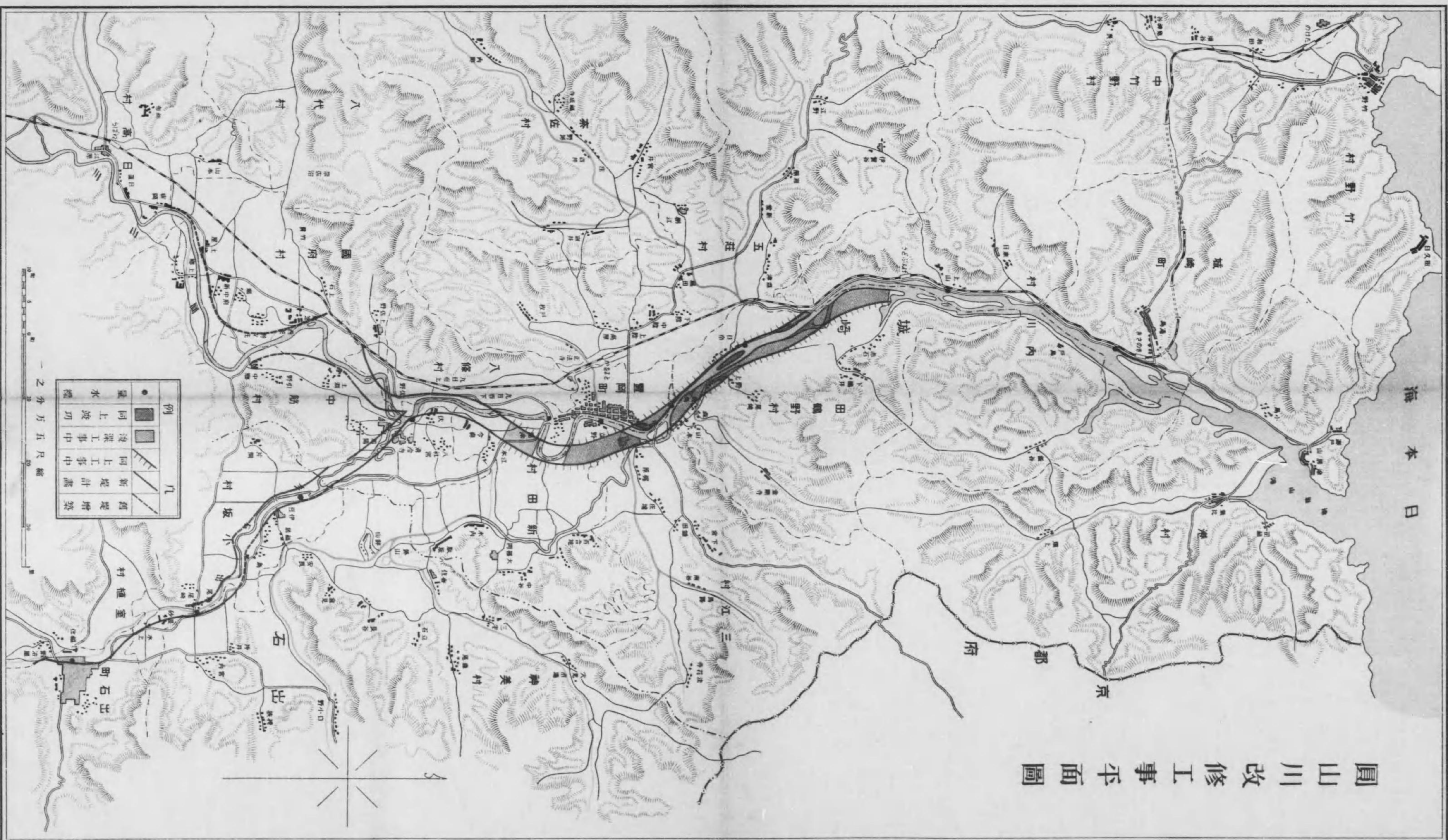
富士川下流改修工事平面圖



例		凡	
	同上工事中		舊堤
	浚深竣工		舊堤増築
	同上竣工		築堤
	同上工事中		築堤

一之分万五尺縮


0 1 2 3 4 5 6 7 8 9 10 1 2 3 4 5



圓山川改修工事平面圖

木曾川上流改修工事平面圖

縮尺七萬五千分之一

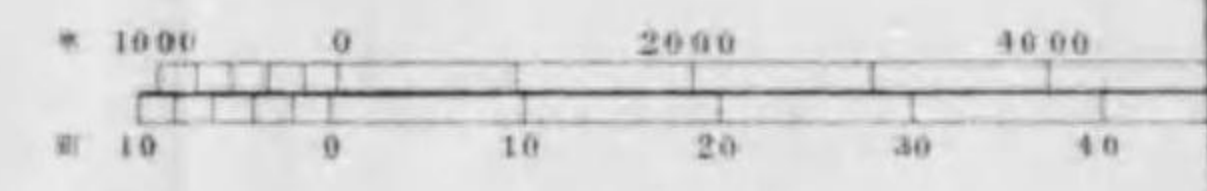


例		凡	
同上竣工	掘鑿工事中	低水路	同上竣工
		掘鑿工事中	新堤工事中
		新堤構築	在米鹿踏
		新堤構築	廢川敷



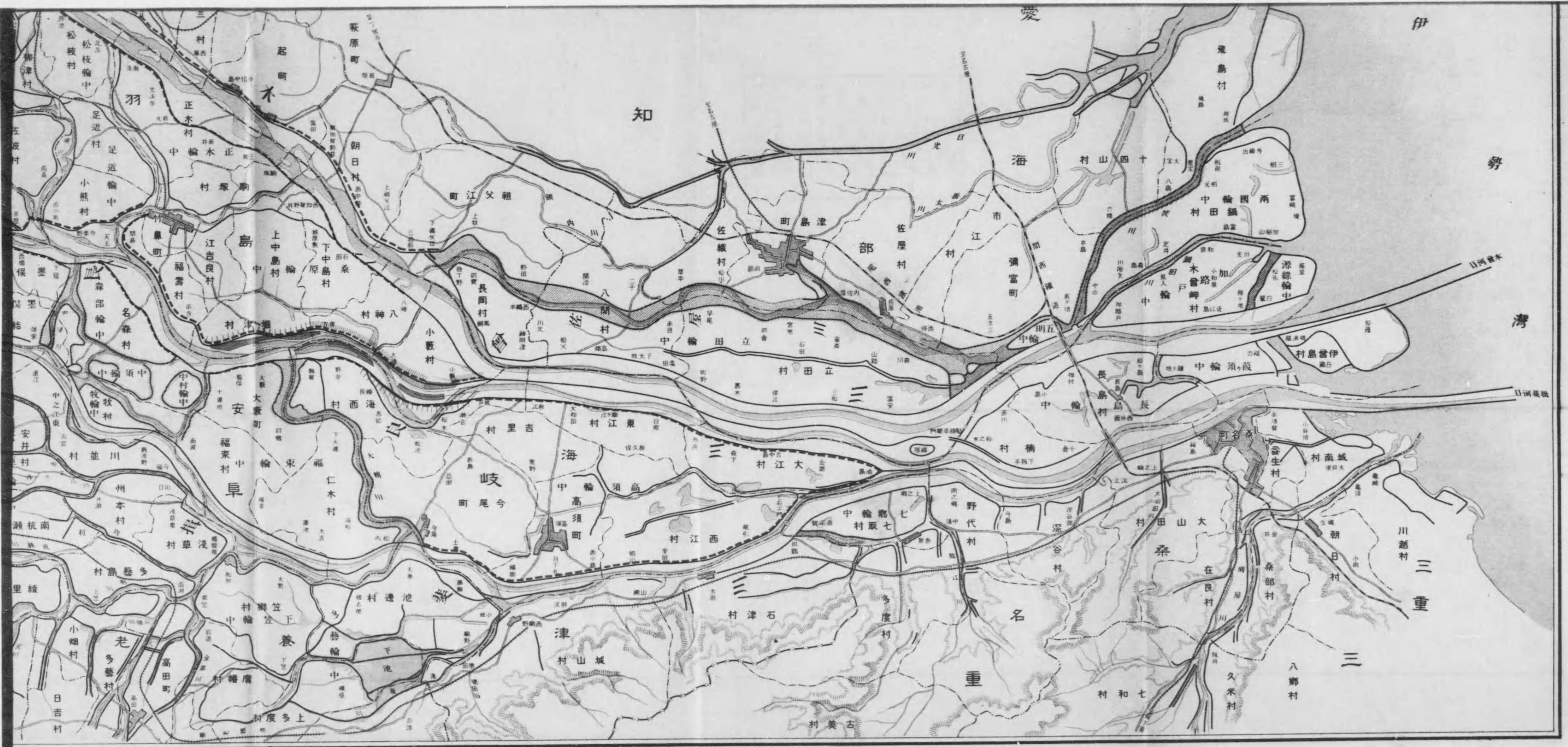
圖面平事工修改

一之分千五万



例		凡	
	同上竣功		復舊工事中
	水路		同上竣功
	同上竣功		新堤工事中
	同上竣功		新堤構築
	同上竣功		新堤構築







知

部

岐

津

破

北方村

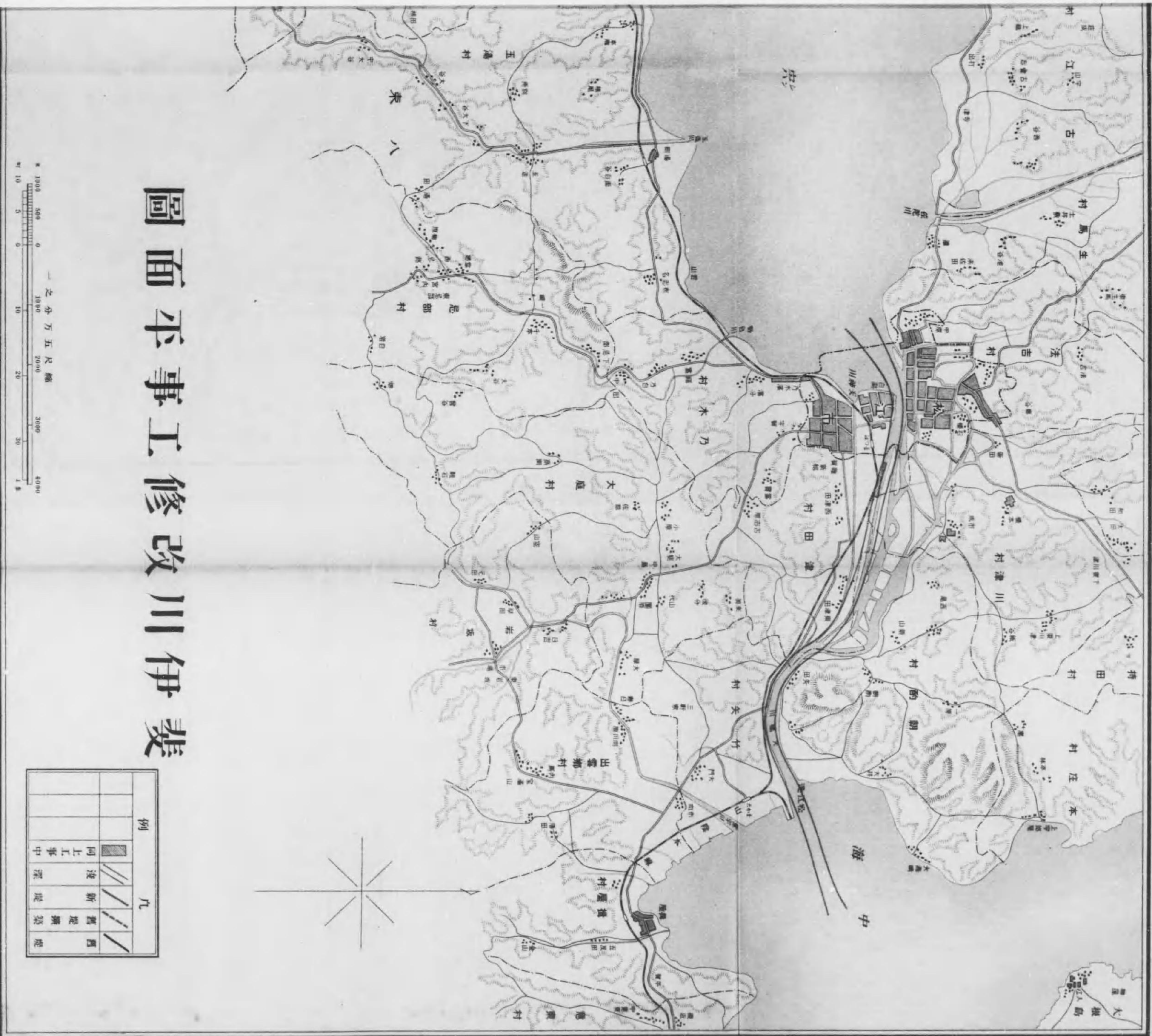
斐

不

老

津

村美古



伊勢川工事平面圖

一之分万五尺縮

0 5 10 20 30 40 50

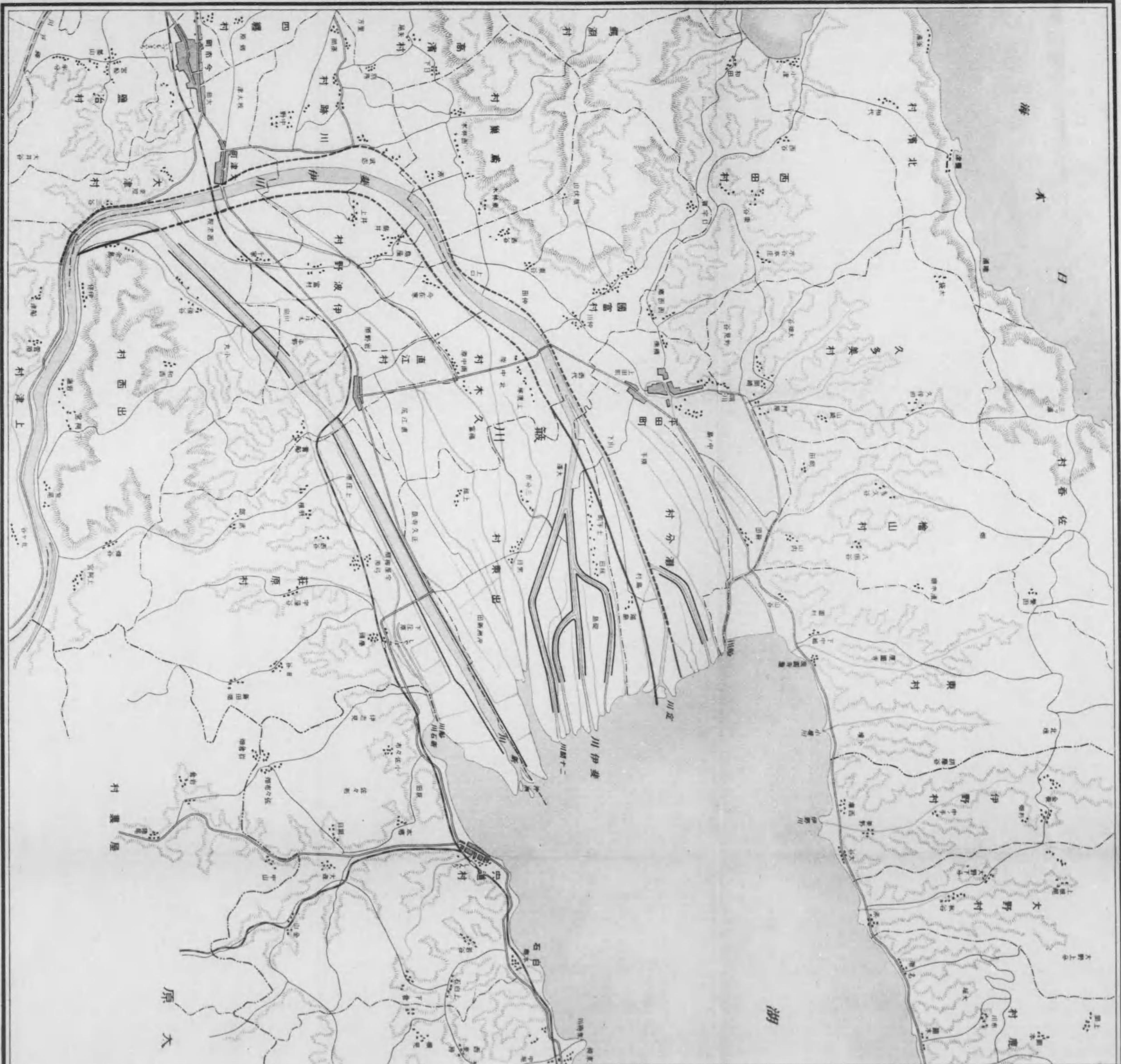
0 1000 2000 3000 4000

例	九
	同上工事
	新堤
	舊堤
	築堤
	深

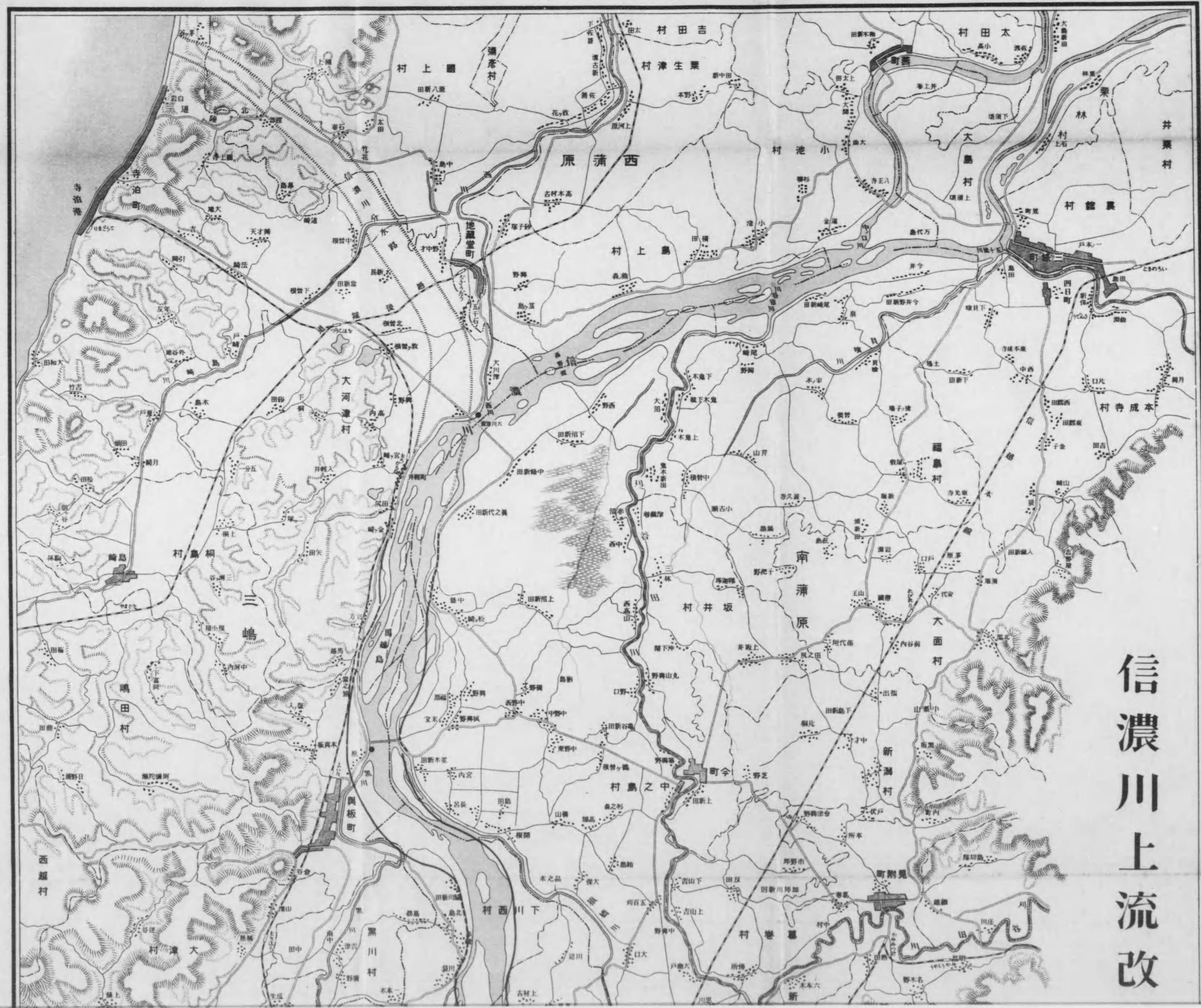


圖面平事

之方五尺繪
 1000 500 0 1000 2000
 10 5 0 5 10



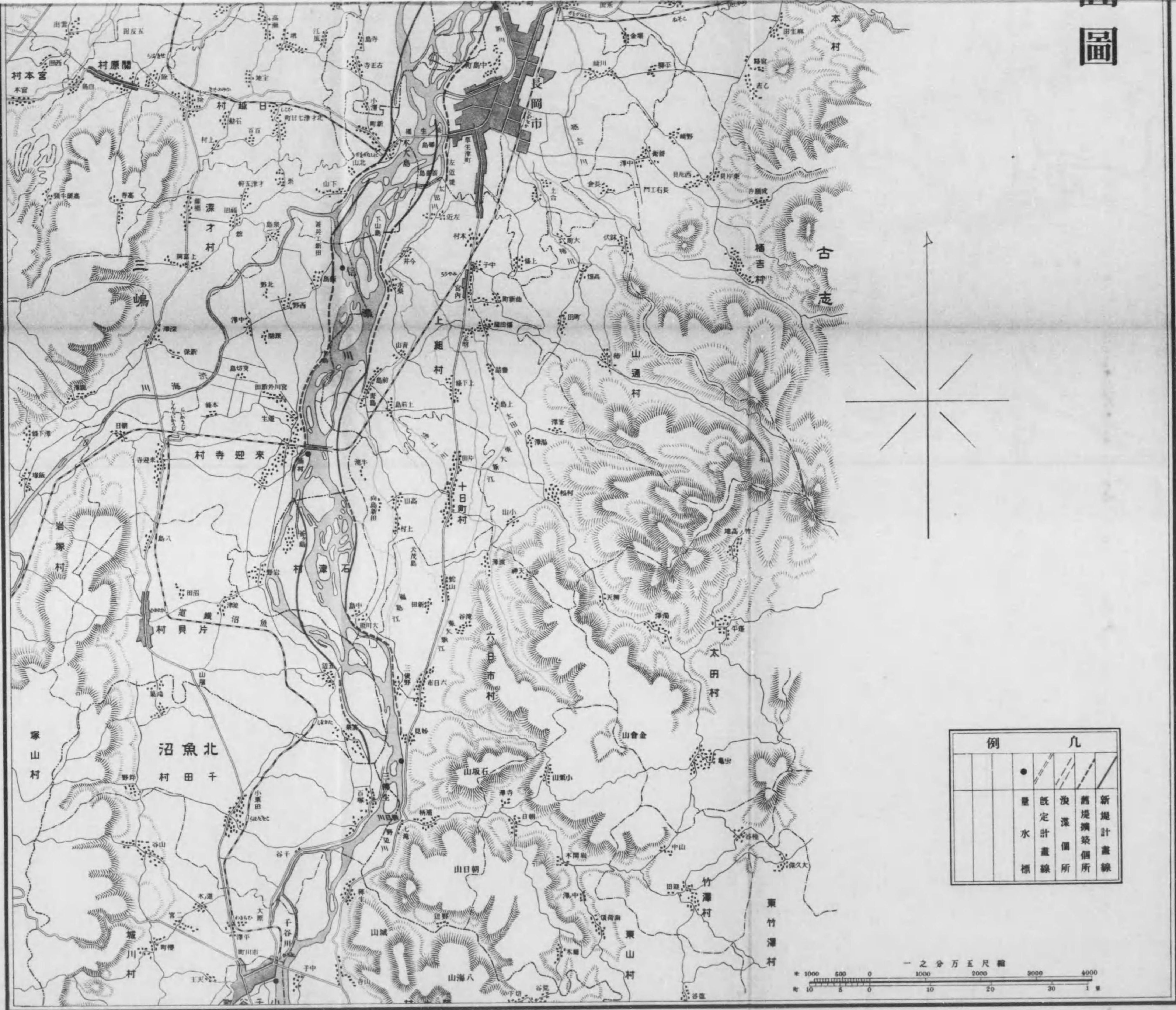
0 1 2 3 4 5 6 7 8 9 10 11 12 13 14 15



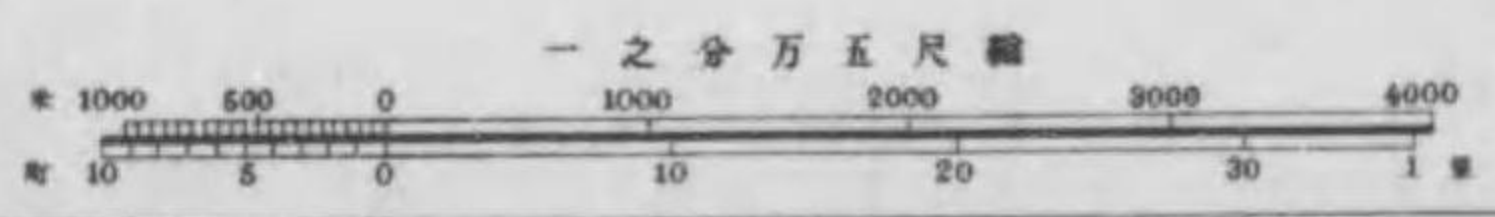
信濃川上流改

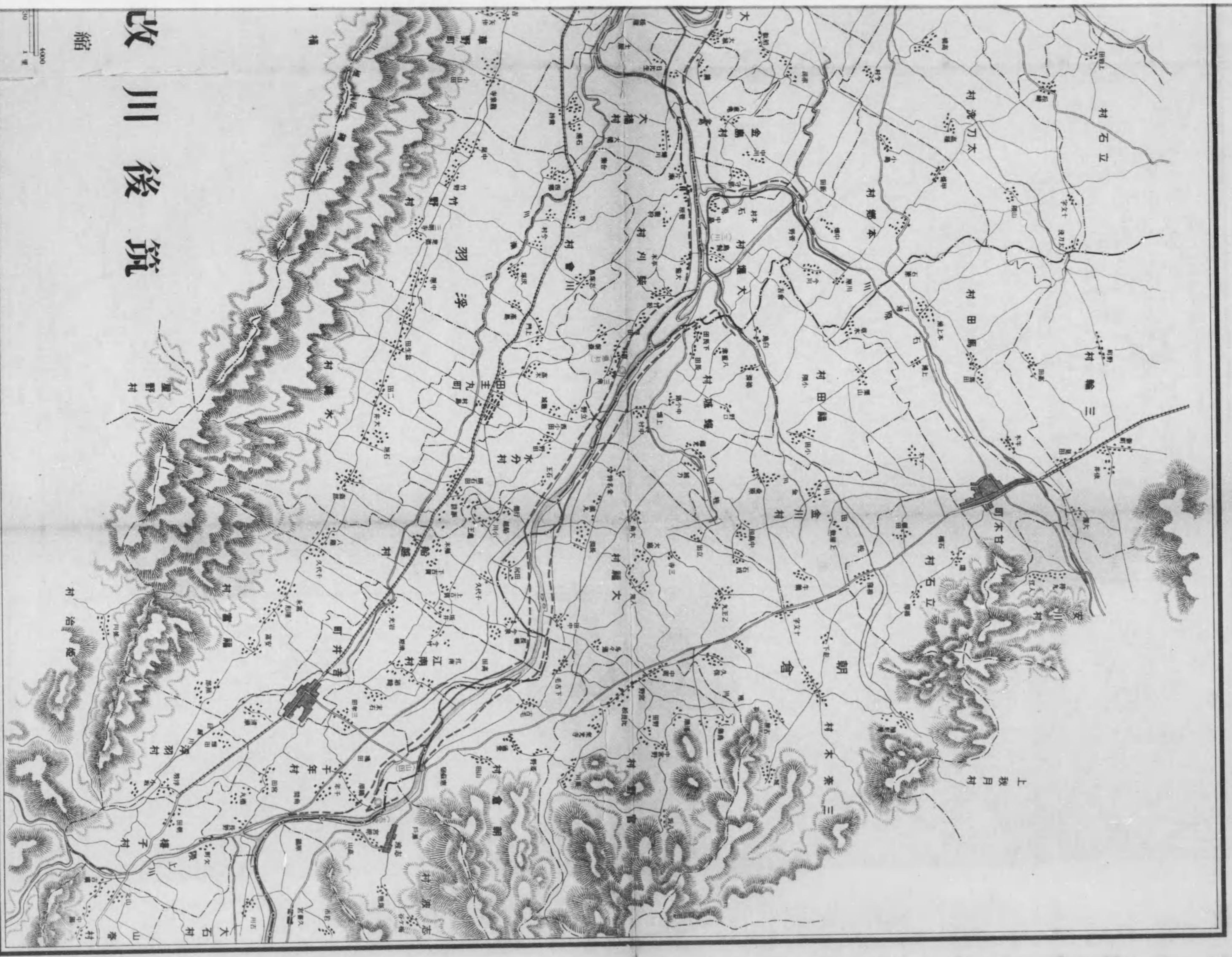
信濃川上流改修工事平面圖





例		凡		
●	量水標	既定計畫線	浚深備所	新堤計畫線

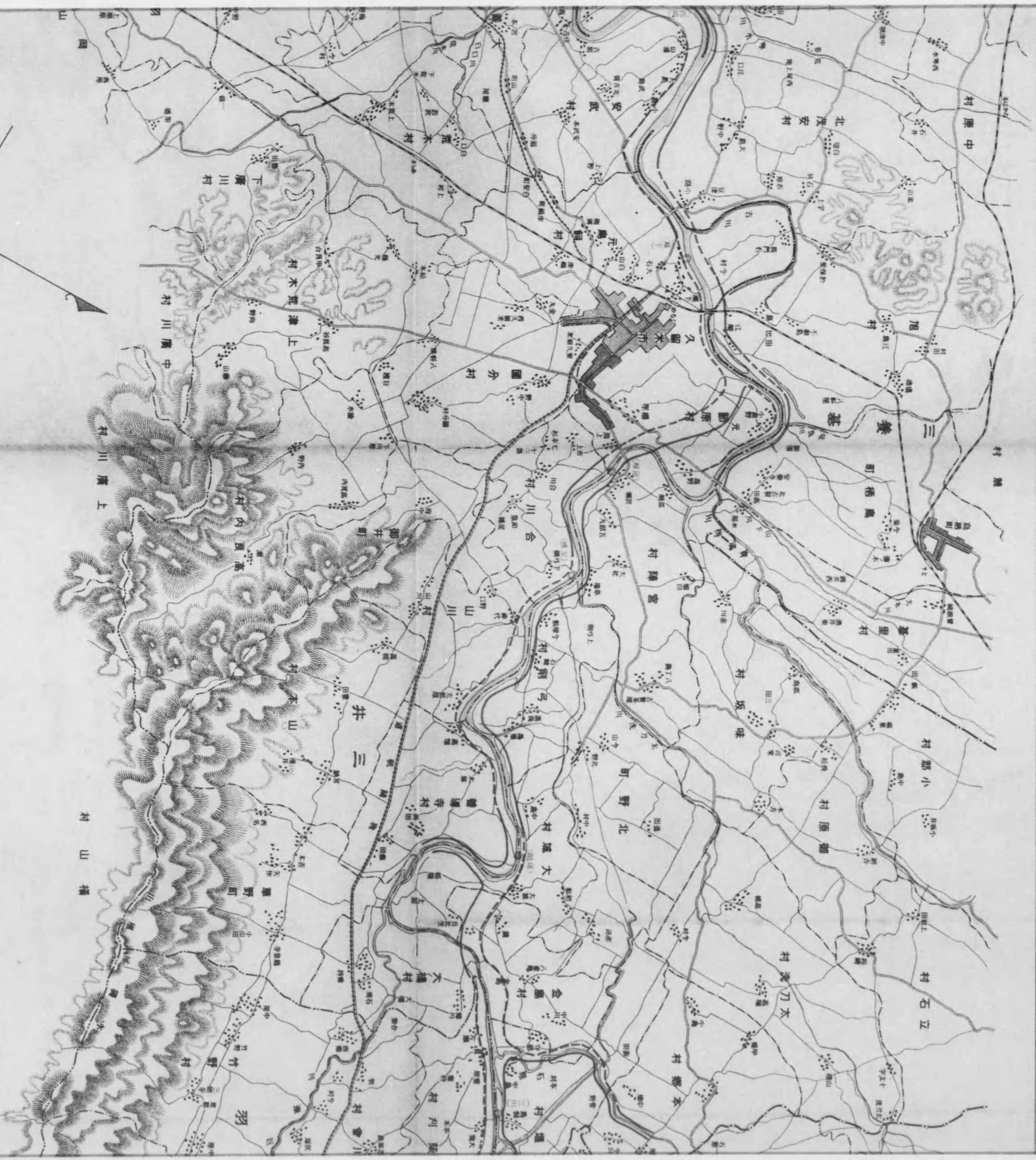




改川後筑

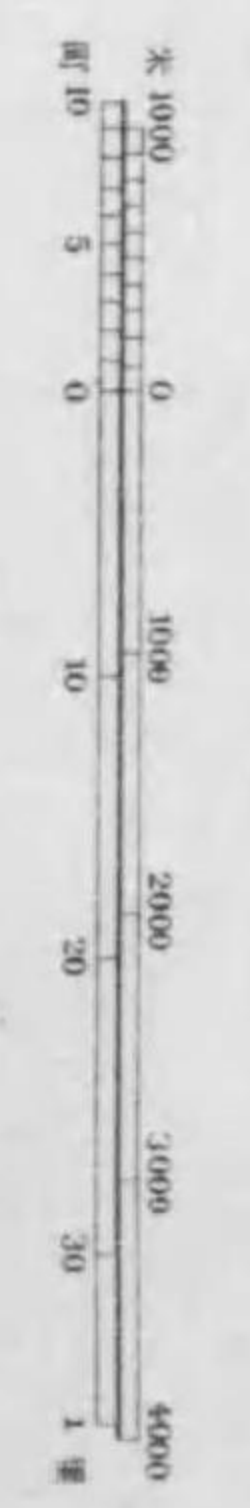
縮

5000
1 里
50



筑後川改修工事平面圖

縮尺五萬分之一





平面圖



天龍川改修工事平面圖

縮尺五万分之一

万分之一



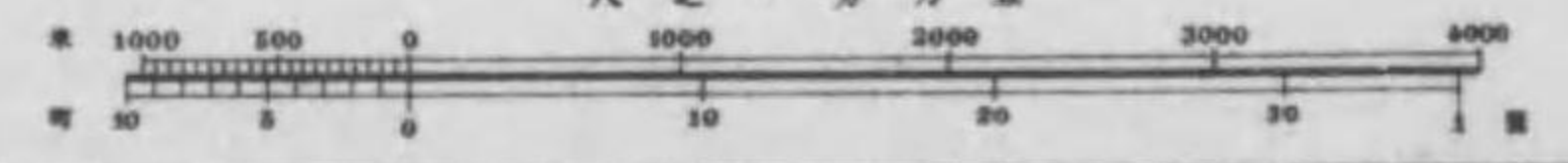
例		凡	
●	▲	■	▨
●	▲	■	▨
●	▲	■	▨

灘

江

遠

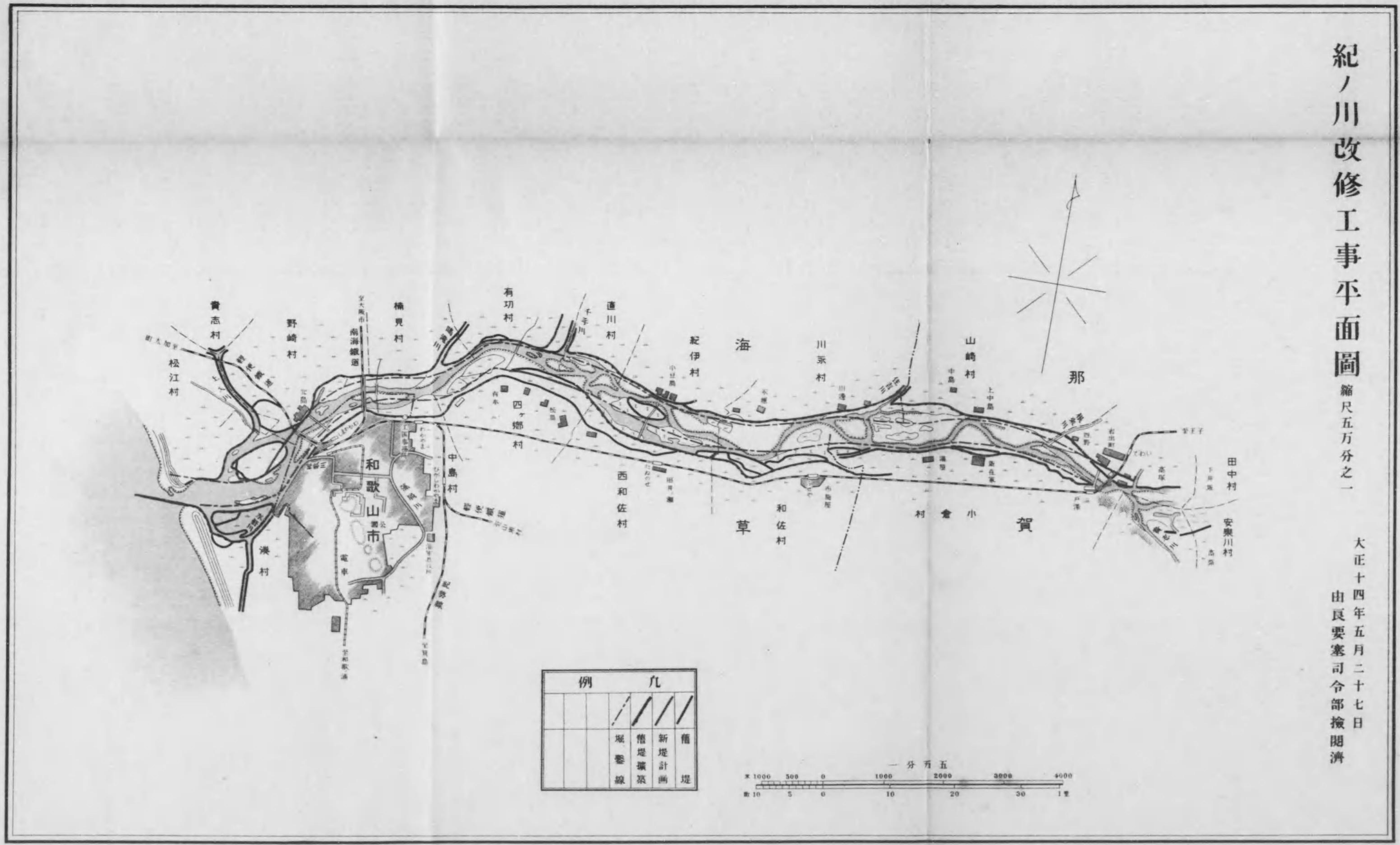
尺之一分万五






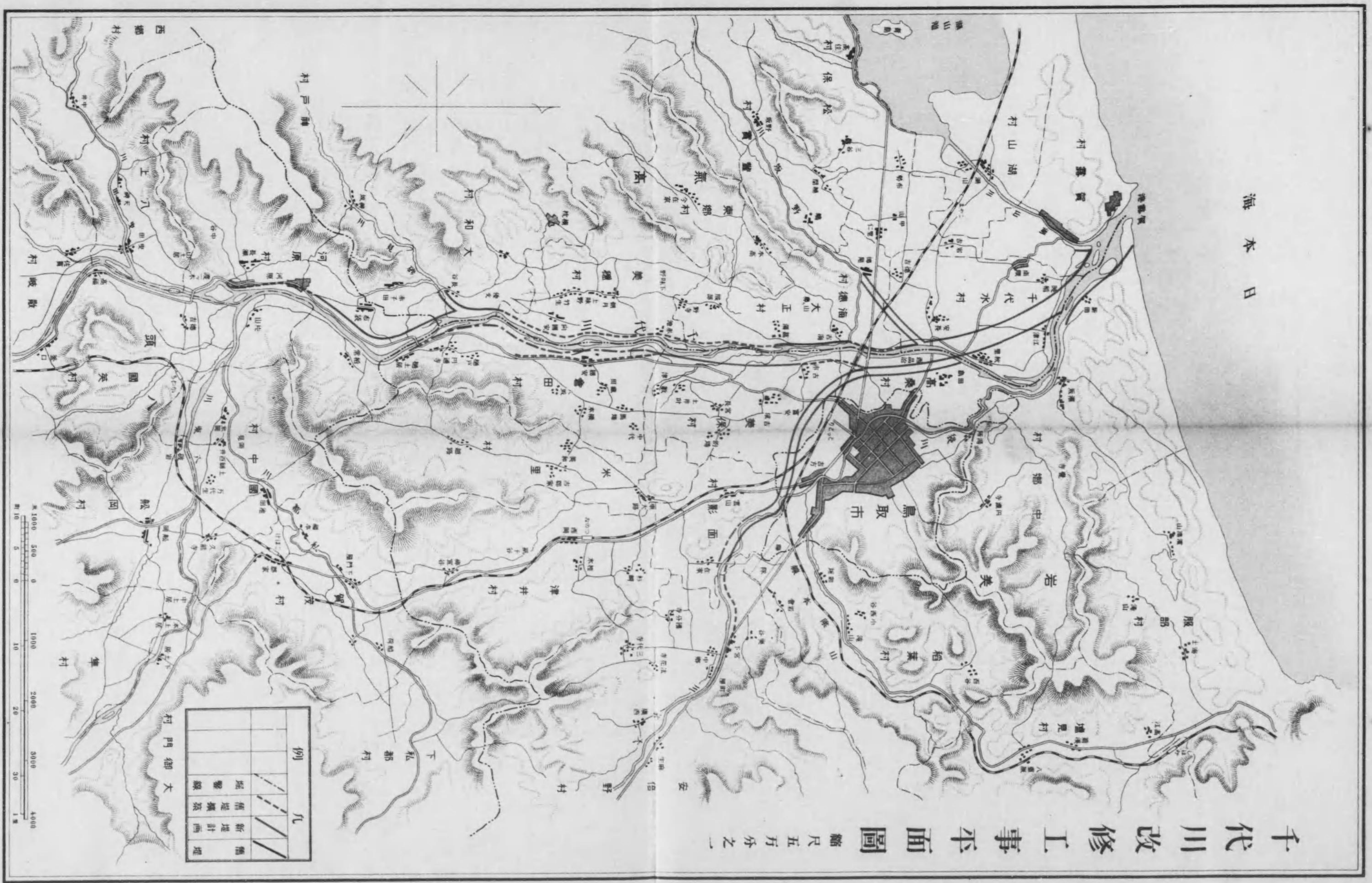

紀ノ川改修工事平面圖 縮尺五万分之一

大正十四年五月二十七日
由良要塞司令部檢閱濟



例		凡	
	堤		舊堤
	新堤計畫		舊堤
	堤		舊堤





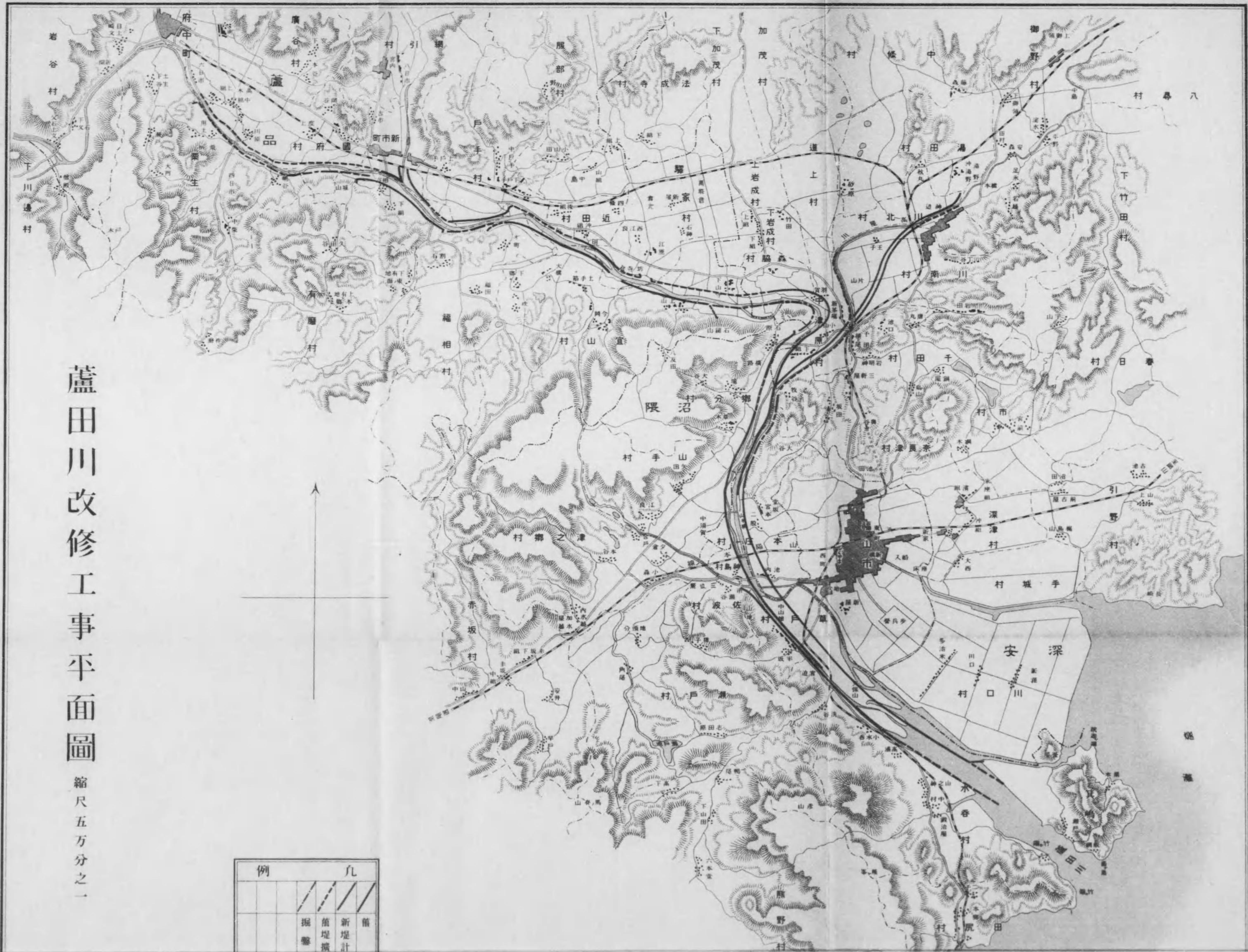
千代川改修工事平面圖 縮尺五分之一

日本海

例	凡
	堤
	舊堤
	新堤計画
	堤防補強
	下私都村
	村門御大

0 500 1000 2000 3000 4000
1:50000
0 5 10 20 30 40
1:5000

0 1 2 3 4 5 6 7 8 9 10 11 12 13 14 15



蘆田川改修工事平面圖

縮尺五万分之一

例		凡	
	掘		新堤
	堤		堤