















Légende la la carte géologique de la commune de Cadéac

| | |
|--|--|
|  | E, Eboulis actuels ou récents, cônes d'éboulis et d'avalanches - 2 |
|  | Ex-y, Eboulis fixés - 4 |
|  | Fz, Alluvions fluviales actuelles et subactuelles - 13 |
|  | Fy, Alluvions du stade du retrait glaciaire - 14 |
|  | Fw, Alluvions anciennes du Mindel - 19 |
|  | Gx, Moraines du stade d'extension glaciaire maximum - 33 |
|  | Gxa, Phase d'expansion - 37 |
|  | $\mathcal{A}\gamma$, Arènes granitiques - 43 |
|  | h3-4, Namuro-Westphalien : Grès et pélites du Culm - 168 |
|  | h3G, Namurien : Grès de base du Culm - 170 |
|  | h3a-b, Namurien : Pélites vertes et noires, grès - 171 |
|  | h1L-2, Tournaisien - Viséen : Jaspes et ampélites à nodules phosphatés, calcaires micritiques clairs, pyroclastites, calcaires sombres à laminites, shales calcaireux versicolores - 174 |
|  | d6-h1a, Frasnien - Famennien - Tournaisien inférieur : Calcaires gris, calcaires amygdalaires "griottes" (Unité de Chinipro) - 176 |
|  | d3-5, Dévonien inférieur et moyen : Schistes sombres à horizons calcaires et pélites gréseuses - 194 |

