جمهوری اسلامی ایران
سازمان برنامه و بودجه
مرکز آمار ایران

فرهنگ آبادیهای کشور

(براساس سرشماری آبان ۱۳۵۵)

جلد هیجدهم

استان کرمان

شهرستانهای بافت، بم، جیرفت، رفسنجان، زرند، سیرجان، شهربابک، کرمان.

شماره مسلسل: ۸۵۵
تاریخ انتشار:

پیشگفتار

در سرشماری عمومی نفوس و مسکن آبان ۱۳۵۵ که در سراسر کشور ایران انجام گرفت اطلاعات وسیع و همه‌جانبه‌ای نیز پیرامون مشخصات پایه‌ای آبادیهای کشور جمع‌آوری گردید. با توجه به اینکه استخراج و ارائه اطلاعات و آمار جمع‌آوری شده برای آبادیهای کشور یکی از وظایف اساسی مرکز آمار ایران است، لذا پس از پایان استخراج و انتشار ۱۸۶ جلد نشریات مربوط به نتایج سرشماری مذکور از اطلاعات و آمار بدست آمده مجموعه‌ای تدوین گردید که اینک بنام فرهنگ آبادیهای کشور در اختیار علاقمندان قرار میگیرد.

اولین مجموعه فرهنگ آبادیهای کشور با استفاده از نتایج سرشماری عمومی نفوس و مسکن سال ۱۳۴۵ در ۲۷ جلد منتشر گردید. گرچه ارائه این مجموعه با نام فرهنگ آبادیهای کشور شاید وجه تسمیه مناسبی نداشته باشد ولی از آنجا که این نام برای پژوهشگران و برنامه‌ریزان امور روستائی نام آشنائی است تغییر آنرا مناسب ندیدیم.

مجموعه فرهنگ آبادیها که اطلاعات و آمار و مشخصات پایه‌ای آبادیهای هر استان را ارائه میدهد، براساس تقسیم‌بندی استانها در زمان انجام سرشماری و به عبارت دقیقتر آبان ماه ۱۳۵۵ میباشد. ولی برای استفاده علاقمندان تغییرات تقسیمات کشوری هر استان بعد از سرشماری مذکور تا هنگام چاپ نشریه، در مقدمه درج شده است.

مرکز آمار ایران ضمن پوزش از تأخیری که در انتشار مجموعه فرهنگ آبادیها پیش آمده است، اینک با انتشار اطلاعات عمده هر آبادی امیدوار است که برنامه‌ریزان و مسئولان و تکاپوهای اجرائی و عمرانی را در اجرای طرحها تا حد کوچکترین واحد تقسیمات کشوری که آبادی است یاری داده باشد. امید است این مجموعه بویژه در سال جاری که توجه مسئولان به امور روستائی از اولویت بیشتری برخوردار است استفاده و بهره‌دهی بیشتری را میسر سازد.

خداوند ما را یاری دهد تا در انجام وظایف اساسی خود برای خدمت به سازندگی بنای نو و برنامه‌ریزی کشور ابزار و مصالح مطالعاتی را بیشتر و بهتر فراهم آوریم.

مرکز آمار ایران

ضمیمهٔ شمارهٔ ۱ - تقسیمات کشوری

استان تهران		استان مرکزی		استان اصفهان		استان زنجان		استان سمنان	
تقسیمات زمان سرشماری ۱۳۵۵	تقسیمات تادیماه ۱۳۵۸	تقسیمات زمان سرشماری ۱۳۵۵	تقسیمات تادیماه ۱۳۵۸	تقسیمات زمان سرشماری ۱۳۵۵	تقسیمات تادیماه ۱۳۵۸	تقسیمات زمان سرشماری ۱۳۵۵	تقسیمات تادیماه ۱۳۵۸	تقسیمات زمان سرشماری ۱۳۵۵	تقسیمات تادیماه ۱۳۵۸
—	شهرستان تهران	شهرستان اراک	شهرستان اراک	شهرستان اردستان	شهرستان اردستان	شهرستان ابهر	شهرستان ابهر	شهرستان دامغان	شهرستان دامغان
—	شهرستان کرج	شهرستان تفرش	شهرستان تفرش	شهرستان اصفهان	شهرستان اصفهان	شهرستان خدابنده	شهرستان خدابنده	شهرستان دماوند	—
—	شهرستان دماوند	شهرستان تهران	—	شهرستان سمیرم	شهرستان سمیرم	شهرستان زنجان	شهرستان زنجان	شهرستان سمنان	شهرستان سمنان
—	شهرستان خمین	شهرستان خمین	شهرستان خمین	شهرستان فریدن	شهرستان فریدن		شهرستان قزوین	شهرستان شاهرود	شهرستان شاهرود
	شهرستان شمیرانات	شهرستان ساوه	شهرستان ساوه	شهرستان شهرضا	شهرستان شهرضا			شهرستان گرمسار	شهرستان گرمسار
	شهرستان ری	شهرستان قزوین	—	شهرستان گلپایگان	شهرستان گلپایگان			—	شهرستان ورامین
		شهرستان قم	شهرستان قم	شهرستان لنجان	شهرستان لنجان				
		شهرستان کاشان	—	شهرستان نائین	شهرستان نائین				
		شهرستان کرج	—	شهرستان نجف‌آباد	شهرستان نجف‌آباد				
		شهرستان محلات	شهرستان محلات	شهرستان نطنز	شهرستان نطنز				
			شهرستان آشتیان		شهرستان کاشان				

مقدمه

فرهنگ آبادیهای کشور، یکی ازمجموعه نشریات مرکزآمارایران‌است که براساس نتایج سرشماری عمومی نفوس ومسکن‌سال ۱۳۵۵ تهیه‌وتدوین‌گردیده است . هدف ازتهیه این نشریات شناخت برخی ازخصوصیات جغرافیائی وتاسیسات وامکانات‌هریک ازآبادیهای کشوردرهنگام سرشماری عمومی نفوس ومسکن آبان ۱۳۵۵ است تابرنامه ریزان‌وپژوهشگران جهت بررسی‌وضع‌آبادیهای کشورازنظربرنامه های عمرانی ومطالعات وتحقیقات علمی‌مورداستفاده‌قراردهند .

این مجموعه که استانهای کشور[1] رادربرمی‌گیرد، اطلاعات مربوط به هراستان رابه تفکیک شهرستان، دهستان‌وآبادی به‌ترتیب‌حروف الفبا ارائه می‌دهد، تاعلاقه مندان بتوانند بسهولت‌ازآن استفاده نمایند.

دراین نشریات ازمجموعه اطلاعات گردآوری شده برای هریک ازآبادیها۳۷ صفت یاخصوصیت درنظرگرفته شده است . این اطلاعات ازطریق پرسشنامه آبادی درسرشماری عمومی نفوس ومسکن آبانماه ۱۳۵۵ بامراجعه مستقیم به هریک ازآبادیها توسط ماموران سرشماری جمع آوری شده‌است.

اینک که مرکز آمارایران باتلاشی پیگیر این امررابه انجام رسانده‌است ازعموم صاحبنظران واستفاده کنندگان‌ومطالعه کنندگان تقاضا دارد کماشکالات ونواقصی راکه‌بنظرشان می‌رسداطلاع دهند تادرآینده نسبت به رفع آنها اقدام گردد.

توضیحات کلی:

نقشه ها:

برای سهولت استفاده ازمجموعه فرهنگ آبادیهاوآگاهی ازوضع جغرافیائی‌استانها، این مجموعه شامل نقشه‌های استانی وشهرستانهای‌تابعه می‌باشدکه عبارتنداز:

الف. نقشه‌های‌استانی‌شامل:

نقشه شماره۱: دراین نقشه حدوداستان‌وشهرستانها همراه بانام آنهامشخص شده‌است.

نقشه شماره ۲: دراین نقشه تراکم جمعیت (درکیلومترمربع) شهرستانهای استان‌مشخص شده‌است.

نقشه شماره ۳: دراین نقشه نسبت جمعیت شهری‌وروستائی‌هریک ازشهرستانهای‌استان نشان داده‌شده‌است.

ب. نقشه‌های‌شهرستانی شامل:

نقشه شماره۱: دراین نقشه تقسیمات شهرستان‌تاسطح بخش ودهستان مشخص‌شده‌است.

نقشه‌شماره۲: دراین نقشه نقاط شهری ونقاط بین ۲۰۰۰ تا۵۰۰۰نفرجمعیت مشخص‌شده‌است. علاوه‌برنقشه‌های‌فوق‌الذکر نقشه کامل هرشهرستان شامل کلیه‌آبادیهاوراههای موجود می‌باشد. جهت یافتن موقعیت آبادیها درروی نقشه علامتهای مخصوصی‌ارائه شده‌است.

شرح‌ستونهاوتعاریف ومفاهیم:

برای‌اینکه دراستفاده ازارقام واطلاعات‌جداول‌این‌مجموعه‌اشکالی‌پیش‌نیاید‌توجه‌به‌تعاریف‌ومفاهیم‌زیرضروری‌است.

نام‌آبادی (ستون‌شماره۱):

دراین‌ستون‌نام‌آبادی‌که‌درمدارک‌ومکاتبات‌بکارمیرود‌نوشته‌شده‌است.

تعدادخانوار (ستون‌شماره۲):

تعدادخانوارازپرسشنامه‌آبادی‌استخراج‌ودراین‌ستون‌درج‌گردیده‌است‌وشامل‌خانوارهای‌دستجمعی‌نظامی‌نمی‌باشد.

تعریف‌خانوارونواع‌آن:

خانوارمعمولی:

ازچندنفرتشکیل‌می‌شودکه‌باهم‌دریک‌اقامتگاه‌زندگی‌می‌کنندوبایکدیگرهم‌خرج‌می‌باشندومعمولا" باهم‌غذامی‌خورند، بنابراین لازم نیست که اعضای یک‌خانوارباهمدیگر رابطه خویشاوندی داشته باشند. خانوارممکن است یک نفری هم‌باشد.

خانوارمعمولی‌ساکن: آن خانوارهای‌معمولی‌که‌اغلب‌دراقامتگاه‌ثابتی سکونت‌دارندخانوارمعمولی‌ساکن‌نامیده‌شده‌اند.

خانوارمتحرک: آن‌خانوارهای‌معمولی‌که‌درآبانماه‌سال۱۳۵۵ اقامتگاه معمولی‌ثابتی نداشته‌اند ویادرحال‌کوچ‌بودوبه‌ایل‌وقبیله‌ای‌هم بستگی‌نداشته‌اندخانوارمتحرک‌نامیده‌شده‌اند.

خانوارعشایری: آن‌خانوارهای‌متحرکی‌که‌به ایل وقبیله‌ای‌بستگی داشته‌اند خانوارعشایری به حساب‌آمده‌اند. دراین‌سرشماری‌خانوار عشایری فقط به آن عده ازعشایر گفته می‌شودکه‌درآبانماه سال ۱۳۵۵ درحال کوچ بوده وبادرزمان کوچ زیرچادراتراق‌کرده‌باشند آن عده ازعشایرکه اسکان‌یافته‌اندوبادرزمان‌سرشماری، هرواحدهای‌مسکونی‌ثابتی‌زندگی‌می‌کرده‌اندجزوخانوارهای‌معمولی‌ساکن‌سرشماری شده‌اند.

خانواردستجمعی:

افرادیکه به علت داشتن‌خصوصیات‌مشترک‌یاهدف‌مشترک (مانندانجام خدمت‌وظیفه، تحصیل، بیماری‌و....) باهم دریک موسسه (سربازخانه، خوابگاه‌دانشجوئی، آسایشگاه‌و....) زندگی می‌کرده اندبه‌عنوان‌خانوارستجمعی‌سرشماری‌شده‌اند.

تعداد جمعیت (ستون شماره ۳) :

در این ستون تعداد جمعیت از پرسشنامه آبادی استخراج و درج گردیده است و شامل جمعیت خانوارهای دستجمعی نظامی نمی باشد .

نوع آبادی (ستون شماره ۴) :

در سرشماری عمومی نفوس و مسکن آبان سال ۱۳۵۵ بطور کلی آبادیهای کشور کلا " به شش نوع به شرح زیر تقسیم شده اند که هر یک جداگانه دارد .

شهر (کد شماره ۱) :

در حوزه های روستائی ، شهر به آن دسته از آبادیها گفته می شود که با داشتن شهرداری ، در زمان سرشماری دارای جمعیتی کمتر از پنجهزار نفر بوده است. این نقاط در نقشه های روستائی مانند شهرها که دارای جمعیت بیش از ۵۰۰۰ نفر هستند با علامت ▨ و در فرهنگ آبادیهای کشور با علامت ⊛ مشخص شده اند .

ده (کد شماره ۲) :

ده به آن دسته از آبادیها گفته میشود که :

الف : از مجموعه (پیوسته یا جدا) اماکن مسکونی و کارگاهها ، زمینهای زراعتی و باغها تشکیل شده باشند

ب : کدخدا یا دهبان رسمی داشته باشند (هرچند ممکن است به عللی در زمان سرشماری ، ده دارای کدخدا نباشد)

ج : محدوده ثبتی یا عرفی مستقلی داشته باشند . استثناءً چنانچه چندده در یک محدوده ثبتی مشترک قرار گرفته باشند ، ولی هر یک محدوده عرفی مستقلی داشته باشند هریک از آنها به عنوان یک ده مستقل بشمار می آید .

مزرعه مستقل و مزرعه تابع (کدهای شماره ۳ و ۴) :

آبادیهائی که ده نبوده خارج از محدوده ثبتی یا عرفی آبادیهای دیگر قرار گرفته و محل انجام فعالیتهای کشاورزی باشند ، اگر از لحاظ نظامات اداری تابع دهی نبوده مزرعه مستقل ، و در غیر این صورت ، مزرعه تابع خوانده می شوند .

مکان مستقل و مکان تابع (کدهای ۵ و ۶) :

آبادیهائی که ده نبوده و خارج از محدوده ثبتی یا عرفی آبادیهای دیگر قرار گرفته و محل انجام فعالیتهای غیرکشاورزی باشند (مانند معدن ، ایستگاه راه آهن ، پاسگاه ، قهوه خانه و غیره) اگر از لحاظ نظامات اداری تابع دهی نباشند ، مکان مستقل ، و در غیر این صورت مکان تابع به حساب می آیند .

راه عمده آبادی (ستون ۵) :

در این ستون نوع راهی که به آبادی منتهی می شود و یا از آن می گذرد درج شده که به هشت نوع راه بشرح زیر تقسیم شده است :

راه آهن (کد شماره ۱) :

برای آبادیهائی که در کنار ایستگاه راه آهن قرار دارند .

جاده اسفالته (کد شماره ۲) :

برای آبادیهائی که جاده اسفالته از کنار یا داخل آنها می گذرد .

راه آهن و جاده اسفالته (کد شماره ۳) :

برای آبادیهائی که هم در کنار ایستگاه راه آهن قرار دارند و هم جاده اسفالته از کنار یا داخل آنها می گذرد .

جاده شن ریزی شده یا شوسه (کد شماره ۴) :

برای آبادیهائی که دارای جاده زیرسازی و شن ریزی شده هستند .

جاده خاکی اتومبیل رو (کد شماره ۵) :

برای آبادیهائی که در کنار راه بدون زیرسازی قرار دارند و هرگونه وسیله نقلیه موتوری می تواند از آن راه عبور کند .

جاده جیپ رو (کد شماره ۶) :

برای آبادیهائی که در کنار جاده باریک قرار دارند و فقط وسائل نقلیه ای از قبیل جیپ و لندرور می توانند از آن عبور کنند .

جاده مالرو (کد شماره ۷) :

برای آبادیهائی که در کنار هیچکدام از انواع راههای بالا قرار ندارند و برای رسیدن به آنها فقط می توان از چهارپا و یا احیانا " دوچرخه و موتورسیکلت استفاده کرد .

راه آبی (کد شماره ۸) :

برای آبادیهائی که برای رسیدن به آنها باید از قایق ، کشتی و مشابه استفاده کرد .

وضع طبیعی (ستون ۶) :

برای وضع طبیعی آبادیها دو حالت در نظر گرفته شده است : کوهستانی و جلگه ای .

کوهستانی (کد شماره ۱) :

اگر تمام یا بیشتر خانه های آبادی در کوهستان واقع شده باشد آن آبادی کوهستانی است .

جلگه ای (کد شماره ۲) :

اگر تمام یا بیشتر خانه های آبادی در دشت و جلگه واقع شده باشد آن آبادی جلگه ای است .

تاسیسات و تسهیلات (ستونهای ۷ الی ۳۶) :

در این ستونها کلیه تاسیسات و تسهیلاتی که در آبادی وجود دارد و افراد ساکن آن می توانند از آنها استفاده نمایند درج گردیده است .

نکات قابل توجه :

۱ــ ممکن است ستونهای ۲ و ۳ یک آبادی سفید باشد و این بدان معنی است که آبادی در هنگام سرشماری آبان ۱۳۴۵ دارای جمعیت ولی در سرشماری آبان ۱۳۵۵ خالی از سکنه بوده ولی امکان فعالیت کشاورزی و یا صنعتی و غیره در بعضی از فصول سال در آنجا وجود داشته است .

۲ــ اطلاعات ستونهای ۴ و ۵ و ۶ به صورت کد درج شده است . برای تشخیص نوع اطلاعات به تعاریف و مفاهیم مراجعه شود .

۳ــ علامت ضربدر در ستونهای ۷ الی ۳۶ معرف وجود تاسیسات و تسهیلات در آبادی می باشد .

---

(۱) ــ تقسیمات کشوری ارائه شده در این مجموعه مطابق تقسیمات هنگام سرشماری (آبان ۱۳۵۵) می باشد و تغییرات سالهای بعد در آن منظور نشده است . این تغییرات در ضمیمه شماره ۱ ارائه شده است .

بررسی مختصری از مشخصات عمده استان کرمـــــان و آبادیهای آن

در سرشماری عمومی آبانماه ۱۳۵۵

استان کرمـــــان با مساحتی بالغ بر ۱۹۲۹۷۸ کیلومترمربع بین ۲۶ درجه و ۲۴ دقیقه تا ۳۲ درجه و ۲۲ دقیقه عـــرض شمالی از خط استوا و ۵۳ درجه و ۶ دقیقه تا ۵۹ درجه و ۱۸ دقیقه طول شرقی از نصف النهار گرینویچ قرار دارد .

این استان از جانب شمال به خراسان ویـــزد ، از غرب به سیستان و بلوچستان ، از جنوب به هرمزگان و از شرق به فـــارس محدود است .

استان کرمـــــان در زمان سرشماری دارای ۸ شهرستان مشتمل بر ۱۸ بخش و ۱۲۳ دهستان بوده است که جمعا " ۶۸۹۲ آبادی دارای سکنه و خالی از سکنه را در برمی گرفته است . این استان در سرشماری آبانماه ۱۳۵۵ دارای ۲۰ نقطه شهری* بوده است .

توزیع جمعیت کل استان برحسب نوع خانوار که در جدول الف آمده است نشان می دهد که در سرشماری عمومی آبانماه ۱۳۵۵ — معادل ۹۴/۶ درصد جمعیت را اعضای خانوارهای معمولی ساکن و بقیه را اعضای خانوارهای متحرک و عشایری و دستجمعی تشکیل می داده است .

جدول الف — توزیع جمعیت کل استان برحسب نوع خانوار در سرشماری عمومی ۱۳۵۵

نوع خانـــوار	خانوار	جمعیـــت			
		مرد و زن		مرد	زن
		تعداد	درصد		
جمع	۲۳۴۷۶۶	۱۰۹۱۱۴۸	۱۰۰/۰	۵۵۰۵۹۲	۵۴۰۵۵۶
خانوارهای معمولی :	۲۳۴۶۵۶	۱۰۸۰۸۹۱	۹۹/۱	۵۴۱۲۷۱	۵۳۹۶۲۰
ساکن	۲۲۴۰۶۴	۱۰۳۱۹۰۸	(۹۴/۶)	۵۱۶۷۳۱	۵۱۵۱۷۷
متحرک	۳۵۵	۱۶۰۸	(۰/۲)	۷۸۴	۸۲۴
عشایری	۱۰۲۳۷	۴۷۳۷۵	(۴/۳)	۲۳۷۵۶	۲۳۶۱۹
خانوارهای دستجمعی :	۱۱۰	۱۰۲۵۷	۰/۹	۹۳۲۱	۹۳۶

ماخذ — مرکز آمار ایران . سرشماری عمومی نفوس و مسکن آبانماه ۱۳۵۵ ، استان کرمـــــان جدول الف .

* ۱۳ شهر این استان دارای جمعیت ۵۰۰۰ نفر و بیشتر بوده است و چون طبق تعریف مرکز آمار ایران شهر محسوب می شوند ، اطلاعـــات مربوط به آنها در این نشریه ارائه نشده است . ولی ۷ شهر دیگر که جمعیتی کمتر از ۵۰۰۰ نفر داشته اند به عنوان آبادی در این فرهنگ منظور شده اند .

توزیع جمعیت از لحاظ شهری و روستائی در این استان که در جدول ب آمده است نشان می دهد که شهرستان کرمـــــان با ۶۵/۹ درصد جمعیت شهری بالاترین سهم جمعیت شهری و شهرستان جیرفت با ۹۱/۶ درصد جمعیت روستائی بالاترین سهم جمعیت روستائی را در بین شهرستانهای این استان داشته است .

جدول ب — توزیع جمعیت شهری و روستائی شهرستان استان کرمـــــان در سرشماری عمومی آبانماه ۱۳۵۵

نام شهرستان		جمع	جمعیت شهـــری		جمعیت روستائی	
			تعداد	درصد	تعداد	درصد
کل استان	کرمان	۱۰۹۱۱۴۸	۳۵۰۸۰۶	۳۲/۲	۷۴۰۳۴۲	۶۷/۸
شهرستان	بافت	۸۳۱۶۲	۹۴۵۷	۱۱/۴	۷۳۷۰۵	۸۸/۶
شهرستان	بم	۱۱۱۳۰۵	۳۰۷۹۳	۲۷/۷	۸۰۵۱۲	۷۲/۳
شهرستان	جیرفت	۲۴۰۸۴۳	۲۰۱۸۶	۸/۴	۲۲۰۶۵۷	۹۱/۶
شهرستان	رفسنجان	۱۱۲۴۵۳	۳۶۰۲۵	۳۲/۰	۷۶۴۲۸	۶۸/۰
شهرستان	زرند	۹۴۶۴۹	۲۶۵۶۳	۲۸/۱	۶۸۰۸۶	۷۱/۹
شهرستان	سیرجان	۱۳۲۲۹۵	۴۷۶۲۸	۳۶/۰	۸۴۶۶۷	۶۴/۰
شهرستان	شهربابک	۵۷۰۵۷	۹۲۳۳	۱۶/۲	۴۷۸۲۴	۸۳/۸
شهرستان	کرمان	۲۵۹۳۸۴	۱۷۰۹۲۱	۶۵/۹	۸۸۴۶۳	۳۴/۱
شهرستان						
شهرستان						
شهرستان						
شهرستان						
شهرستان						
شهرستان						
شهرستان						
شهرستان						

ماخذ — مرکز آمار ایران . سرشماری عمومی نفوس و مسکن آبانماه ۱۳۵۵ ، استان کرمـــــان صفحه ۱

پراکندگی آبادیها در شهرستانهای این استان در سرشماری عمومی آبان ۱۳۵۵ یکسان نبوده است . بیشترین تعداد آبادیهای دارای سکنه این استان متعلق به شهرستان جیرفـــت است و کمترین آنها متعلق به شهرستان رفسنجان می باشد .

جدول‌ج شهرستانهای این استان رابه تفکیک‌مساحت ، تعدادبخش، دهستان ، وآبادیهای دارای سکنه وخالی از سکنه‌درهنـــگام سرشماری عمومی‌آبانماه ۱۳۵۵ نشان می دهد

جدول چـ مساحت ، تعدادبخش، دهستان وآبادی شهرستانهای استان کرمـــان درسرشماری عمومی آبان۱۳۵۵

نام شهرستـــان	مساحت (کیلومتـر)	بخش	دهستان	آبادی		
				جمع	دارای‌سکنه	خالی‌ازسکنه
استان کرمان	۱۹۲۹۷۸	۱۸	۱۲۳	۶۸۹۲	۶۱۴۵	۷۴۷
شهرستان بافت	۱۲۰۳۱	۱	۱۸	۷۰۶	۶۰۰	۱۰۶
شهرستان بم	۱۹۴۸۰	۳	۱۶	۶۰۲	۵۶۴	۳۸
شهرستان جیرفت	۴۹۷۱۸	۴	۲۸	۲۰۸۲	۱۹۳۶	۱۴۶
شهرستان رفسنجان	۱۰۵۲۴	۱	۶	۴۲۷	۳۸۰	۴۷
شهرستان زرند	۱۱۵۲۱	۱ ۲	۱۰	۶۲۸	۵۵۶	۷۲
شهرستان سیرجان	۲۳۸۶۰	۲	۱۷	۱۱۸۱	۹۸۲	۱۹۹
شهرستان شهربابک	۱۷۰۴۷	۱	۸	۴۹۲	۴۵۰	۴۲
شهرستان کرمان	۴۸۷۹۷	۴	۲۰	۷۷۴	۶۷۷	۹۷
شهرستان						
شهرستان						
شهرستان						
شهرستان						
شهرستان						
شهرستان						
شهرستان						
شهرستان						

از کل آبادیهای این استان که مشخصات عمده هریک از آنها در جداول تفصیلی این نشریه آمده است۲/۸ درصد دارای برق و ۳/۱ درصد دارای آب لوله‌کشی۱۰/۶ درصددارای حمام و ۲۰/۰ درصددارای دبستان و۱۱/۸ درصددارای مسجـــد و ۱/۸ درصددارای درمانگاه بوده‌اند . جدول د جمعیت روستایی وآبادیهای دارای تاسیسات وخدمات رادراین استان به تفکیک شهرستان درسرشماری‌عمومی آبانماه ۱۳۵۵ نشان می‌دهد

نقشه تقسیمات کشور ایران به تفکیک استان

در سال ۱۳۵۵

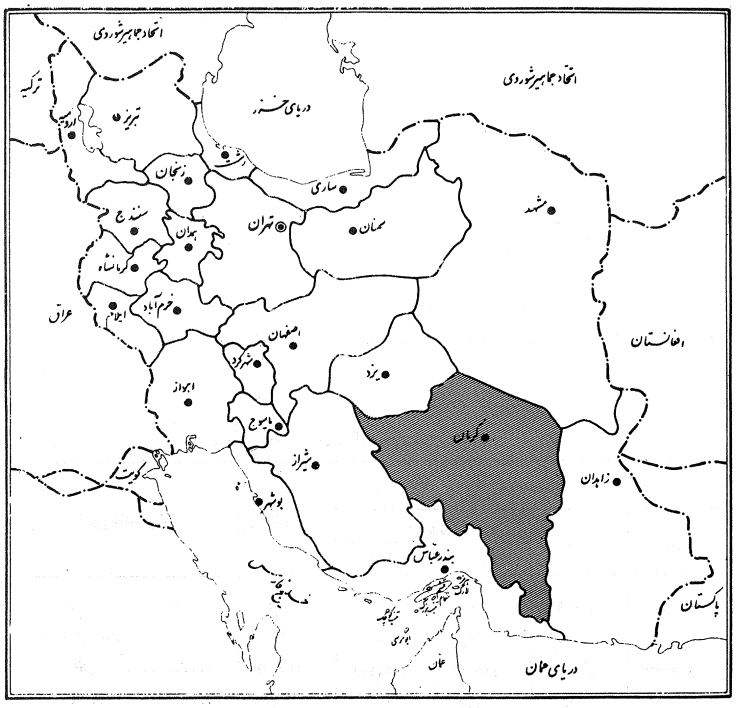

جدول د- جمعیت روستائی و آبادیهای دارای تأسیسات و خدمات در استان کرمان به تفکیک شهرستان در آبان ۱۳۵۵

نام شهرستان	آبادی	جمعیت	تأسیسات عمومی				تأسیسات آموزشی و مذهبی								خدمات پزشکی و دامپزشکی				تأسیسات ارتباطی و انتظامی					تأسیسات اقتصادی و اجتماعی								
			برق	آب لوله‌کشی	غسالخانه	حمام	دبستان	مدرسه راهنمائی	مدرسه فنی و حرفه‌ای	مسجد	تکیه یا حسینیه	امامزاده	کلیسا	سایر عبادتگاههای دایر	درمانگاه	پزشک اعم از مقیم و غیرمقیم	بهیار و مامای روستائی	دامپزشک	صندوق پست	دفتر پست و تلگراف	تلفن	ایستگاه راه‌آهن	پاسگاه ژاندارمری	عامل فروش نفت	بانک	آسیای آرد	فروشگاه تعاونی	مغازه خرده‌فروشی (بقالی)	قصابی	نانوائی	قهوه‌خانه	شرکت تعاونی روستائی
۱	۲	۳	۴	۵	۶	۷	۸	۹	۱۰	۱۱	۱۲	۱۳	۱۴	۱۵	۱۶	۱۷	۱۸	۱۹	۲۰	۲۱	۲۲	۲۳	۲۴	۲۵	۲۶	۲۷	۲۸	۲۹	۳۰	۳۱	۳۲	۳۳
استان کرمان	۶۸۹۲	۶۹۵۳۶۵	۱۹۵	۲۱۴	۱۳۵	۷۲۸	۱۳۷۷	۷۹	۶	۸۱۲	۲۷۳	۳۳۱	—	۱۱۷	۱۲۴	۱۶۸	۱۳۴	۴۰۴	۲۳۶	۵۷	۱۸	۸	۱۰۰	۴۰۷	۴۹	۶۳۵	۲۷۶	۶۹۸	۲۳۳	۵۵	۶۵	۴۱۵
بافت	۷۰۶	۵۹۰۴۵	۸	۱۱	۴	۵۶	۱۸۱	۱۵	—	۳۲	۹	۲۷	—	۷	۱۰	۹	۱۶	۸۴	۳۷	۶	۴	—	۶	۴۳	۳	۷۵	۴۴	۶۱	۱۲	۲	۶	۵۹
سم	۶۰۲	۸۰۱۶۸	۶	۱۳	۹	۴۵	۱۷۳	۱۰	—	۴۲	۱۱	۴۶	—	۴۲	۹	۴۹	۲۹	۹۳	۱۸	۸	۲	—	۱۴	۴۵	۴	۸۱	۲۹	۹۹	۱۰	۲	۱۰	۴۶
جیرفت	۲۰۸۲	۱۹۸۰۲۸	۷	۲۲	۳	۳۰	۲۶۶	۶	—	۷۵	۳۳	۱۴۷	—	۳۶	۱۸	۴۷	۲۰	۷۶	۲۸	۱۱	۲	—	۳۶	۴۱	۲	۱۲۶	۳۷	۱۲۶	۹	۵	۹	۱۰۲
رفسنجان	۴۲۷	۷۶۲۵۴	۶۵	۳۱	۳۹	۱۷۰	۱۵۷	۱۱	۱	۱۸۴	۵۲	۱۵	—	۲	۲۲	۱۱	۶	۲۶	۲۸	۴	۳	—	۳	۶۹	۱۴	۶۷	۵۲	۱۲۱	۷۶	۹	۳	۶۲
زرند	۶۲۸	۶۷۸۶۶	۲۰	۳۵	۱۱	۱۴۲	۱۲۷	۶	—	۱۷۲	۴۳	۲۳	—	۲	۱۶	۸	۱۱	۲۰	۲۷	۲	۳	۷	۳	۴۷	۷	۸۴	۱۷	۶۱	۳۱	۸	۳	۳۴
سیرجان	۱۱۸۱	۷۹۳۳۷	۱۸	۳۸	۲۸	۸۴	۲۱۸	۱۲	—	۶۱	۳۶	۴۰	—	۱۱	۱۴	۲۲	۲۶	۸۲	۲۸	۸	۵	—	۲۱	۶۸	۴	۹۱	۴۵	۱۰۵	۳۶	۹	۱۰	۴۲
شهربابک	۴۹۲	۴۷۱۳۷	۱۴	۵	۱۲	۶۷	۸۴	۷	—	۷۴	۳۳	۶	—	۵	۵	۲	۳	۳	۲۱	۳	—	—	۵	۲۳	۲	۴۲	۱۱	۵۷	۱۲	۳	۹	۲۷
کرمان	۷۷۴	۸۷۵۳۰	۵۷	۵۹	۲۹	۱۳۴	۱۷۱	۱۲	۵	۱۷۲	۵۶	۲۷	—	۱۲	۳۰	۲۰	۲۳	۲۰	۴۹	۱۵	۹	۱	۱۲	۷۱	۱۳	۶۹	۴۱	۶۸	۴۷	۱۷	۱۵	۴۳

No.1

شمارهٔ ۱

نقشهٔ استان کرمان به تفکیک شهرستان

KERMĀN OSTĀN BY RELATED SHAHRESTĀN

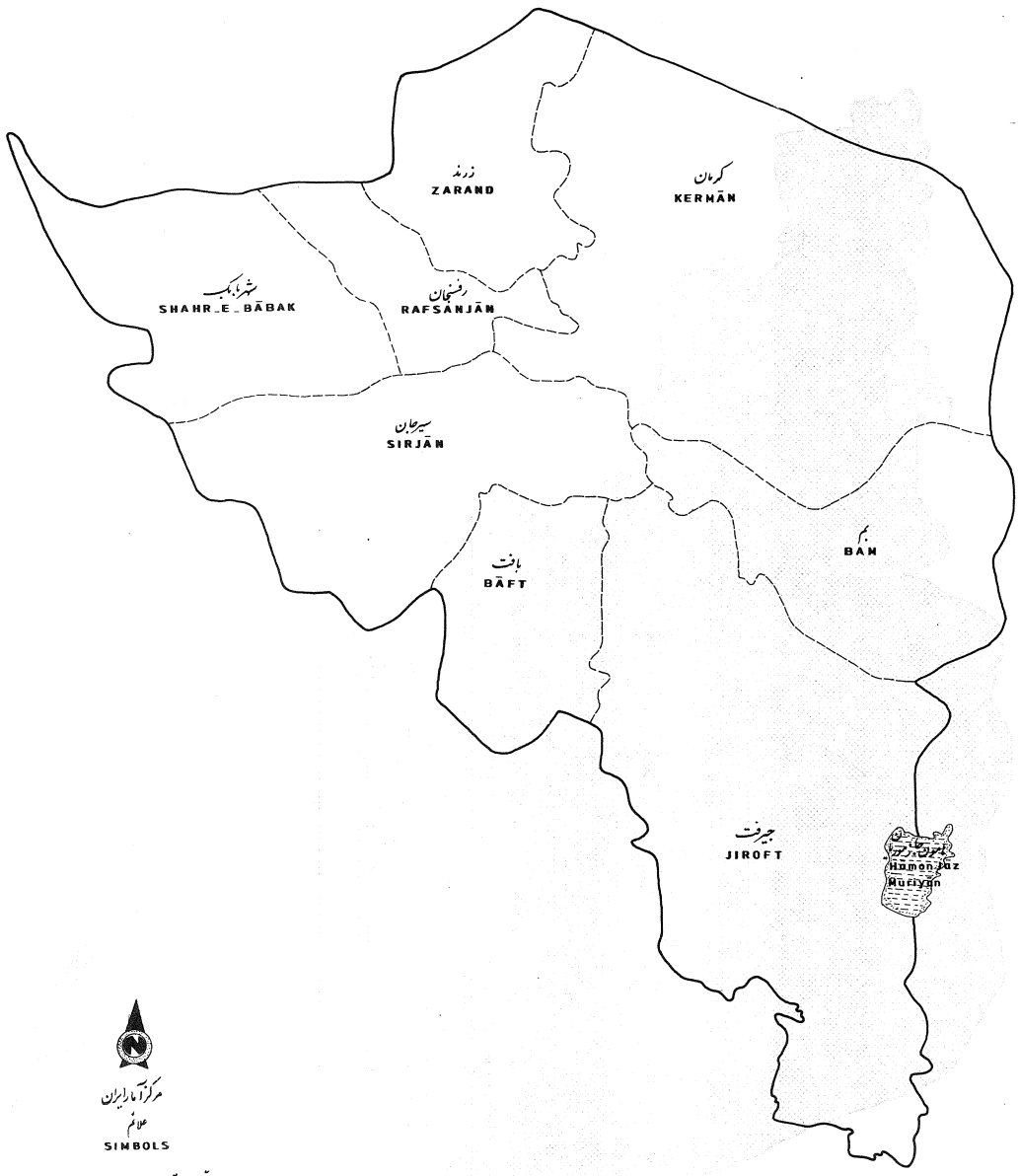

مرکز آمار ایران

علائم

SIMBOLS

حدّ استان

حدّ شهرستان

مقیاس تقریبی

۵۰۰۰۰ متر ۰ ۵۰ ۱۰۰ ۱۵۰ کیلومتر

50000 M. 0 50 100 150 Km.

No.2

شمارهٔ ۲

نقشهٔ استان کرمان تراکم جمعیت به تفکیک شهرستان

KERMĀN OSTĀN–POPULATION DENSITY BY SHAHRESTĀN.

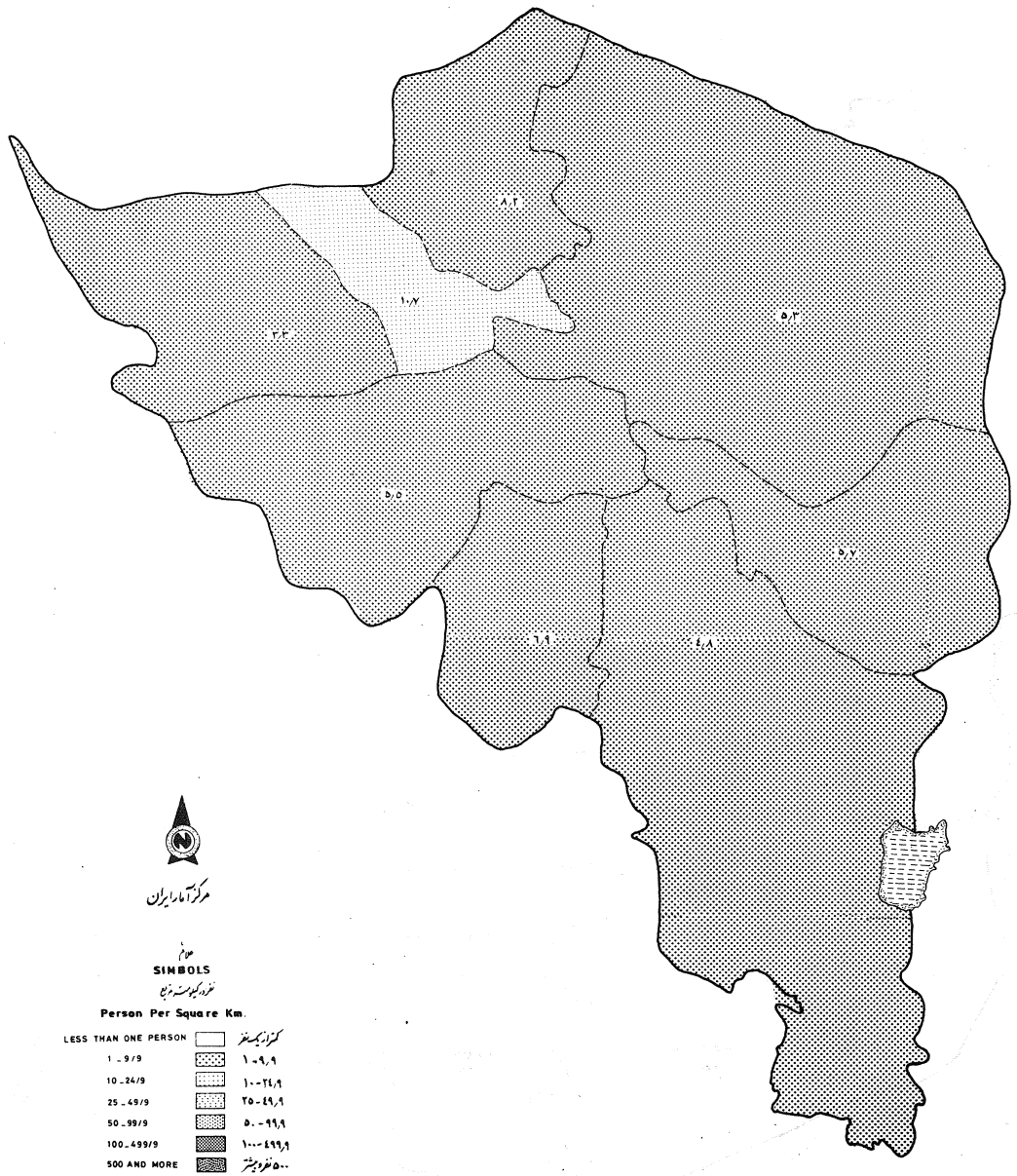

مرکز آمار ایران

علائم

SIMBOLS

تعداد کیلومتر مربع

Person Per Square Km.

LESS THAN ONE PERSON	کمتر از یک نفر
1 - 9/9	۱ - ۹/۹
10 - 24/9	۱۰ - ۲۴/۹
25 - 49/9	۲۵ - ۴۹/۹
50 - 99/9	۵۰ - ۹۹/۹
100 - 499/9	۱۰۰ - ۴۹۹/۹
500 AND MORE	۵۰۰ نفر و بیشتر

مقیاس تقریبی

۵۰۰۰۰ متر — ۱۵۰ کیلومتر

50000 M. — 0 — 50 — 100 — 150 Km.

No.3

شمارهٔ ۳

نقشهٔ استان کرمان نسبت جمعیت شهری و روستائی به تفکیک شهرستان

KERMĀN OSTĀN_RATIO OF URBAN AND RURAL POPULATION BY SHAHRESTĀN

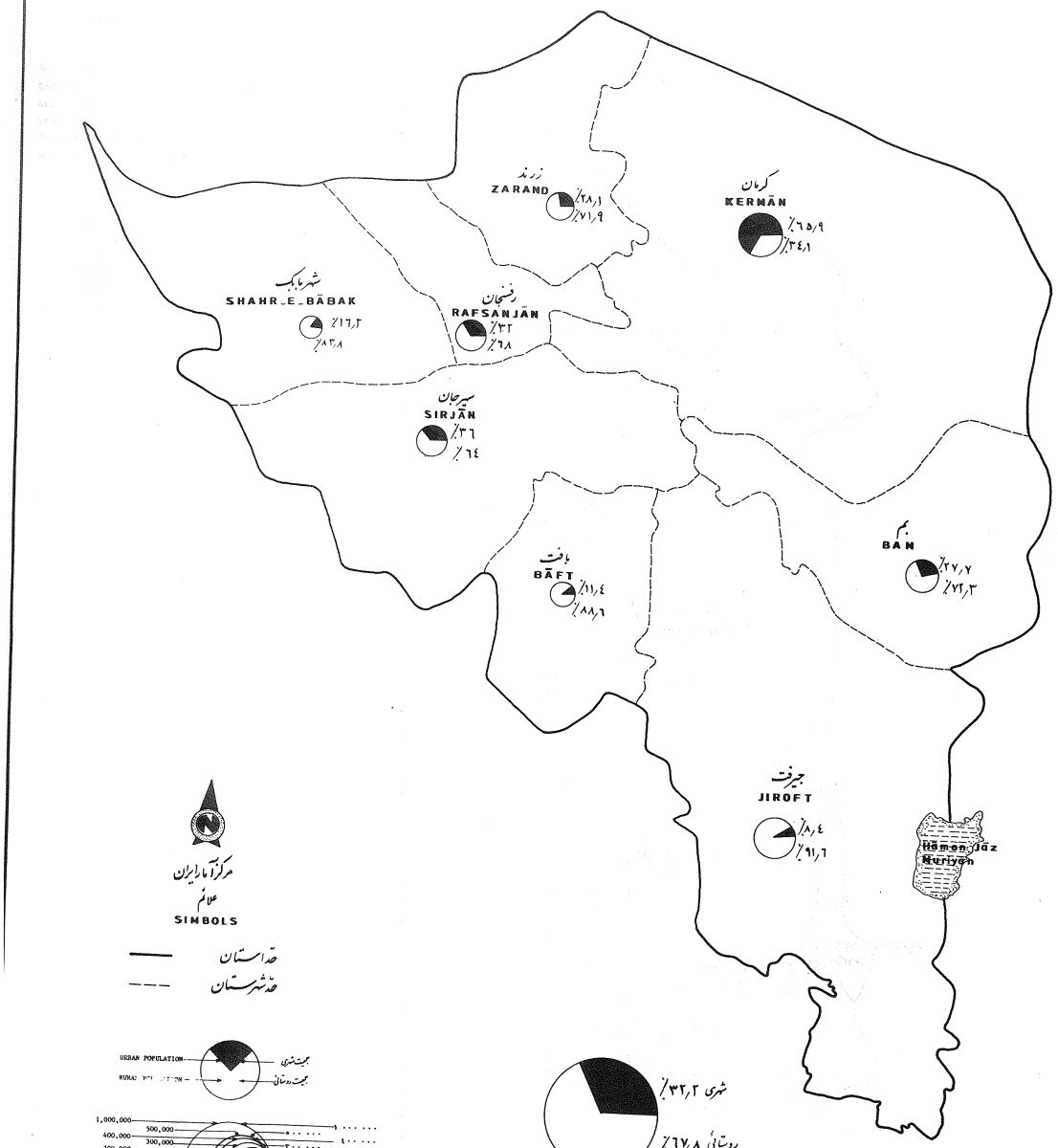

نسبت جمعیت شهری و روستائی در استان کرمان

RATIO OF THE URBAN AND RURAL POPULTION IN KERMĀN OSTĀN

No.1

شماره ۱

نقشه شهرستان بافت به تفکیک بخش و دهستان

BĀFT SHAHRESTĀN–BY RELATED BAKHSHS AND DEHESTĀNS.

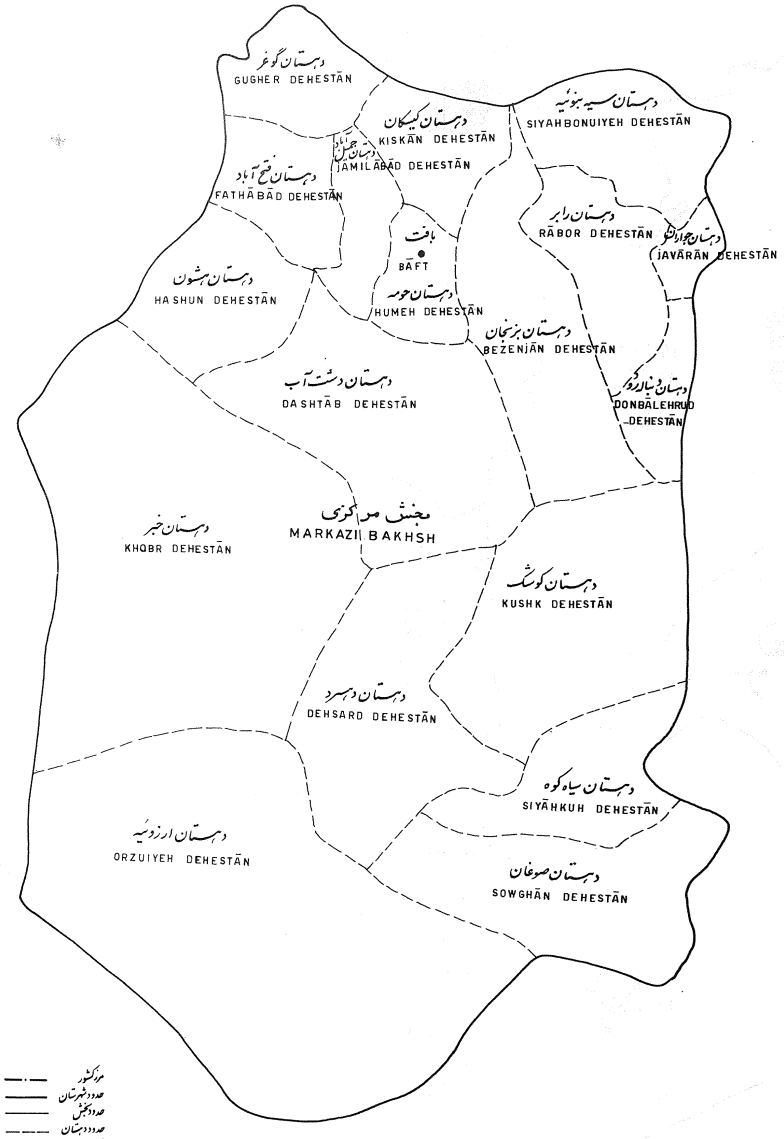

مرکز آمار ایران

علائم
SYMBOLS

INTERNATIONAL BOUNDARY	—·—	مرز کشور
SHAHRESTAN BOUNDARY	———	حدود شهرستان
BAKHSH BOUNDARY	———	حدود بخش
DEHESTAN BOUNDARY	– – –	حدود دهستان
SHAHRESTAN CENTER	●	مرکز شهرستان
BAKHSH CENTER	○	مرکز بخش

مقیاس تقریبی
APPROXIMATE SCALE

5000M. 0 5 10 15 20Km.
۵۰۰۰ متر ۰ ۵ ۱۰ ۱۵ ۲۰ کیلومتر

نقشه شهرستان بافت تفکیک دهستانها - نقاط شهری و نقاط بین ۲۰۰۰ تا ۵۰۰۰ نفر جمعیت (سرشماری آبان ماه ۱۳۵۵)

BAFT SHAHRESTĀN — BY DEHESTĀNS, URBAN PLACES AND PLACES OF 2000 to 5000 INHABITANTS. November 1976

No.2 شماره ۲

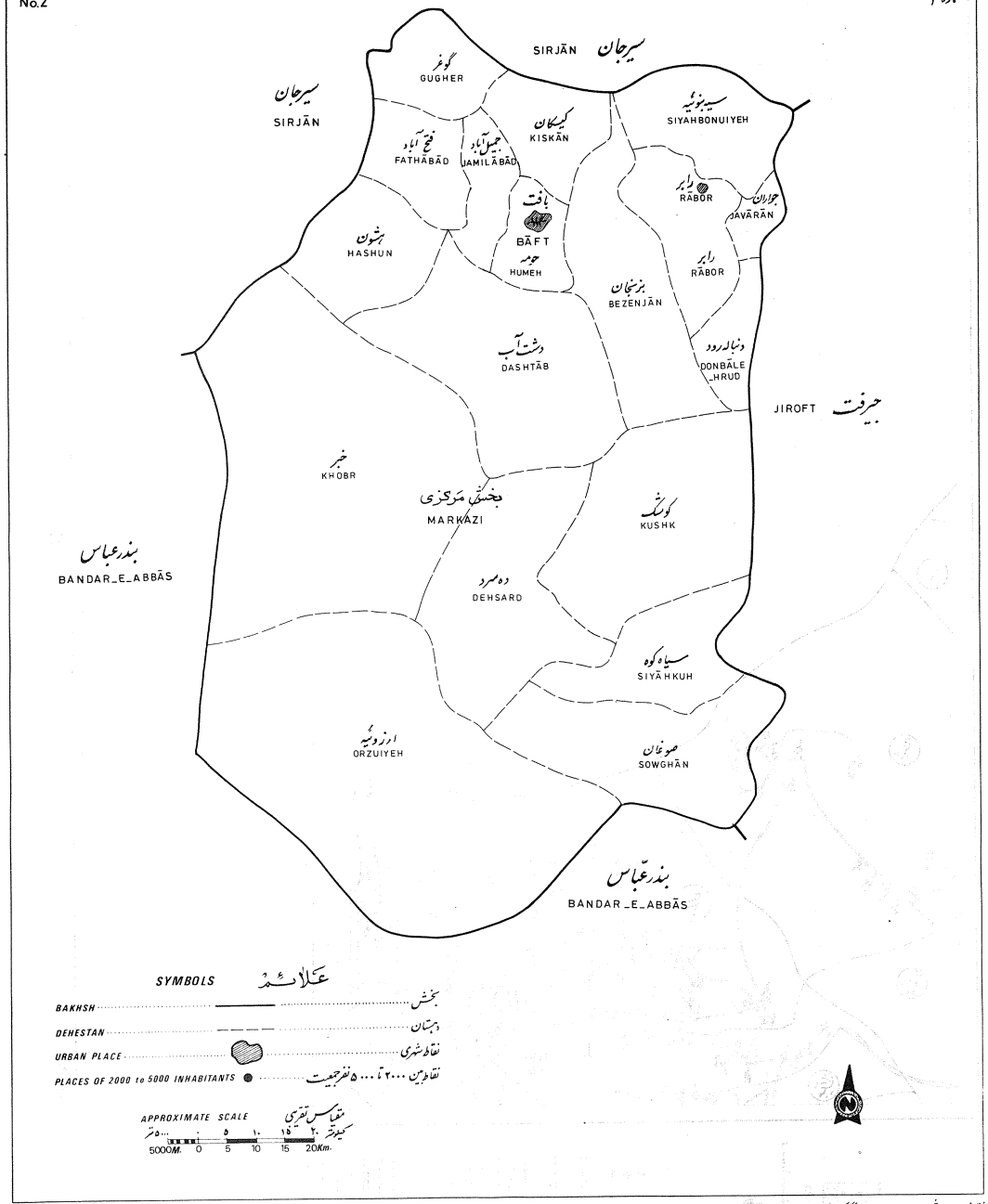

Large scale maps of this shahrestan showing dehestans, places and roads at the time of the National Census of Population and Housing, November 1976, may be purchased from the Statistical Centre of Iran

نقشه های این شهرستان با مقیاس بزرگتر که شامل دهستانها، دهات و راههای موجود در زمان سرشماری عمومی کشور (آبان ماه ۱۳۵۵) می باشد از مرکز آمار ایران قابل خریداری است.

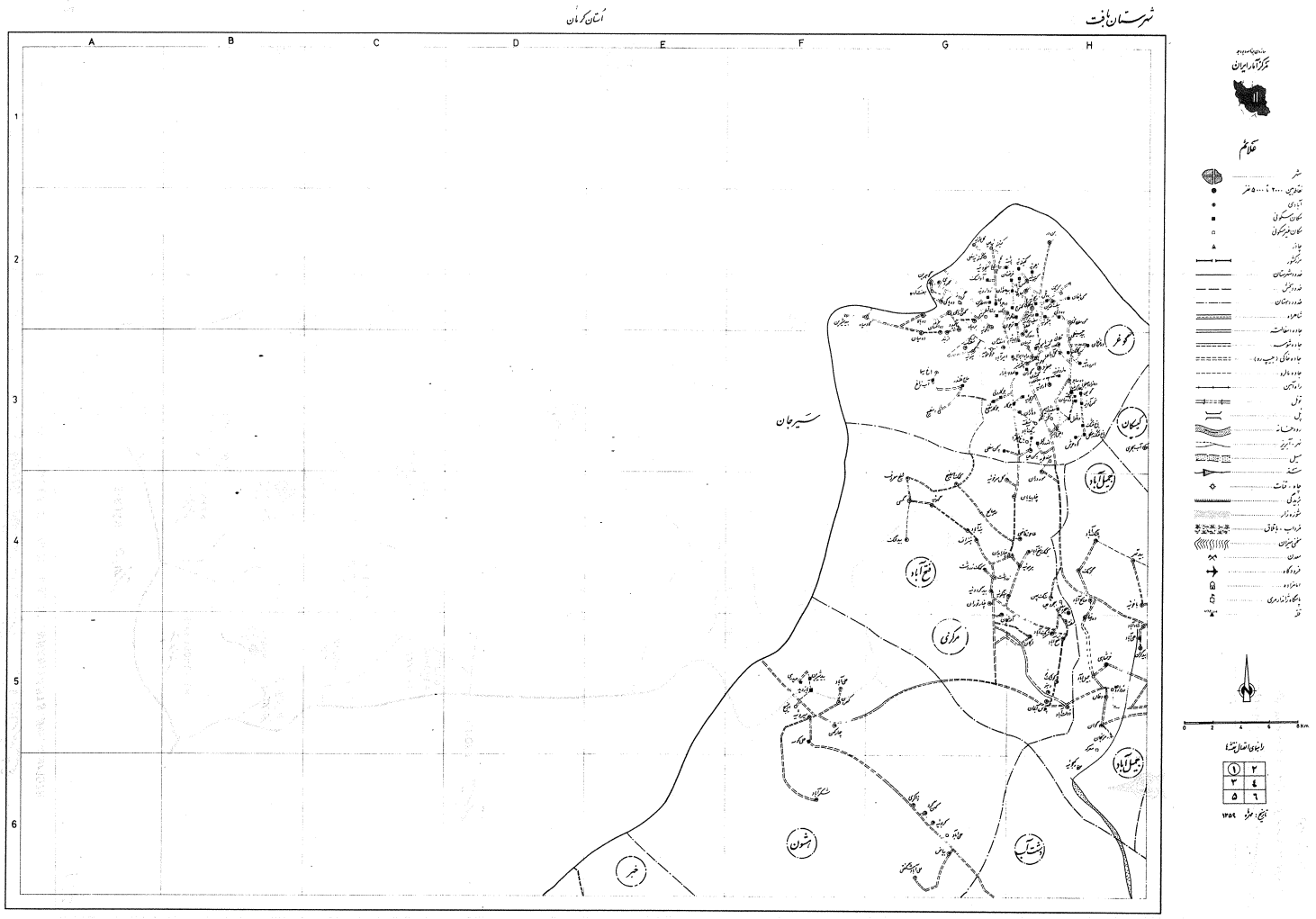
شهرستان بافت
استان کرمان
A
B
C
D
E
F
G
H
1
2
3
4
5
6
سیرجان
کوغر
کیکان
جمیل آباد
فتح آباد
مرکزی
هشتون
دشت آب
خبر
سازمان جغرافیایی و کارتوگرافی
تمرکز آمار ایران
علائم
شهر
نقاط بین ۲۰۰۰ تا ۵۰۰۰ نفر
آبادی
مکان مسکونی
مکان غیرمسکونی
چاه
مرکز کشور
حدود شهرستان
حدود بخش
حدود دهستان
شاهراه
جاده مفاصله
جاده شوسه
جاده خاکی (جیپ رو)
جاده مالرو
راه آهن
تونل
پل
رودخانه
نهر - آبریز
سیل
سد
چاه - قنات
بزرگی
شوره زار
خراب - باتلاق
مخزن میزان
معدن
فرودگاه
امامزاده
پاسگاه ژاندارمری
قلعه
0
2
4
6
8 Km.
راهنمای اتصال نقشه‌ها
۱
۲
۳
۴
۵
۶
تاریخ: مهرماه ۱۳۵۹

شهرستان بافت

استان کرمان

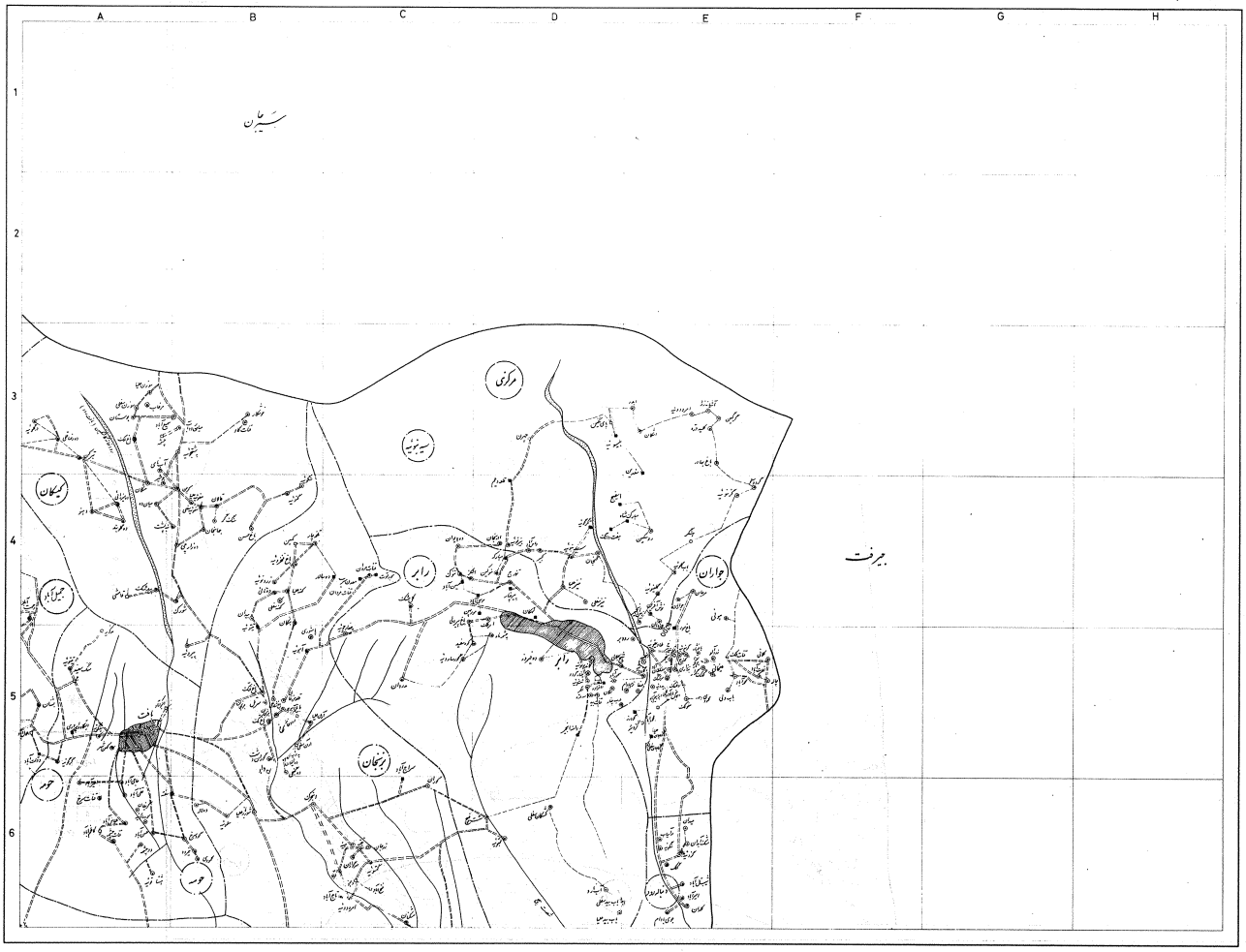

سازمان جغرافیایی نیروهای مسلح
مرکز آمار ایران

علائم

- شهر
- نقاط دارای ۵۰۰۰ و بیشتر جمعیت
- آبادی
- مکان مسکونی
- مکان غیرمسکونی
- چاه آب
- مرز کشور
- حدود شهرستان
- حدود بخش
- حدود دهستان
- شاهراه
- جاده اصلی
- جاده فرعی
- جاده خاکی (غیر درجه دار)
- جاده مالرو
- راه آهن
- تونل
- پل
- رودخانه
- نهر آبگیر
- سیل
- سد
- چاه - قنات
- تپه ماهور
- شوره زار
- شراب - باتلاق
- نخلستان
- معدن
- فرودگاه
- امامزاده
- پایگاه نوآوری عمرانی
- شهر

0 2 4 6 8 Km

راهنمای اتصال نقشه

۱	۲
۳	۴
۵	۶

تهیه شده ۱۳۸۹

شهرستان بافت

استان کرمان

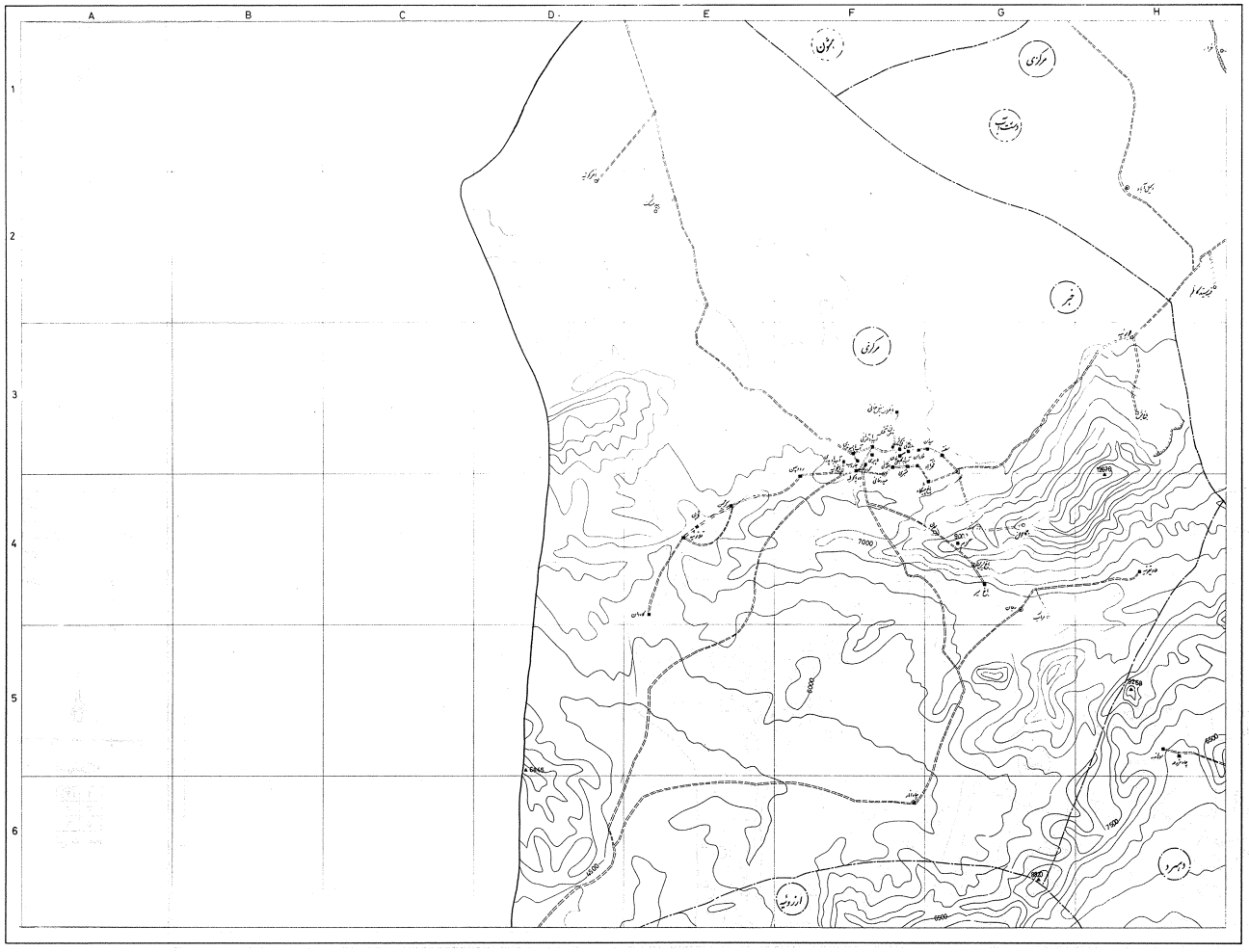

مرکز آمار ایران

علائم

شهر

جاده‌ها ۲۰۰۰ تا ۵۰۰۰ نفر

آبادی

کلان مسکونی

کلان غیرمسکونی

جاده

مرز کشور

جاده آسفالته

جاده شنی

جاده خاکی

شاه راه

جاده مالرو

راه آهن

تونل

پل

رودخانه

نهر آبیاری

سیل

حاشیه

جاده - خاک

تپه ماهور

شوره زار

شوراب - باتلاق

نخلستان

معدن

امامزاده

پاسگاه ژاندارمری

نقطه

0 2 4 6 8 Km.

راهنمای اتصال نقشه

۲	۱
۴	۳
۶	۵

تهیه شده ۱۳۵۹

شهرستان بافت

استان کرمان

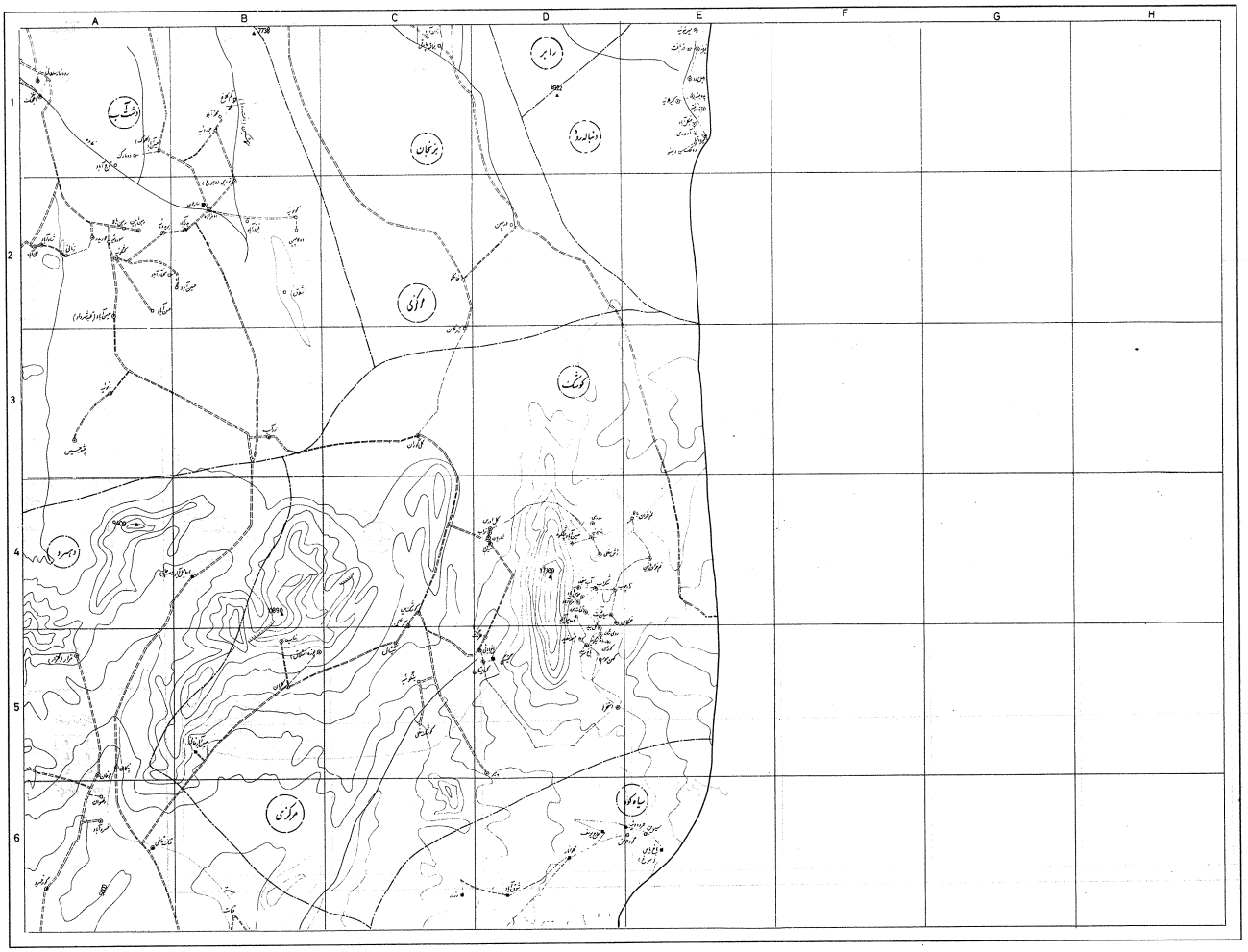

سازمان برنامه و بودجه
مرکز آمار ایران

علائم

- شهر
- خانوارهای ۲۰۰ تا ۵۰۰۰ نفر
- آبادی
- نشان مسکونی
- نشان غیرمسکونی
- چاه‌ار
- سنگر
- حدود شهرستان
- حدود بخش
- حدود دهستان
- نام محله
- جاده اصلی
- جاده فرعی
- جاده خاکی (سیب رو)
- جاده مالرو
- راه آهن
- تونل
- پل
- رودخانه
- نهر آبیاری
- مسیل
- سنگفرش
- چاه - قنات
- بندگی
- شوره زار
- شوراب - باتلاق
- کوه - تپه
- سمسار
- فرودگاه
- امامزاده
- پاسگاه ژاندارمری
- نقطه

راهنمای اتصال نقشه

۱	۲
۳	۴
۵	۶

تهران، مرداد ۱۳۵۲

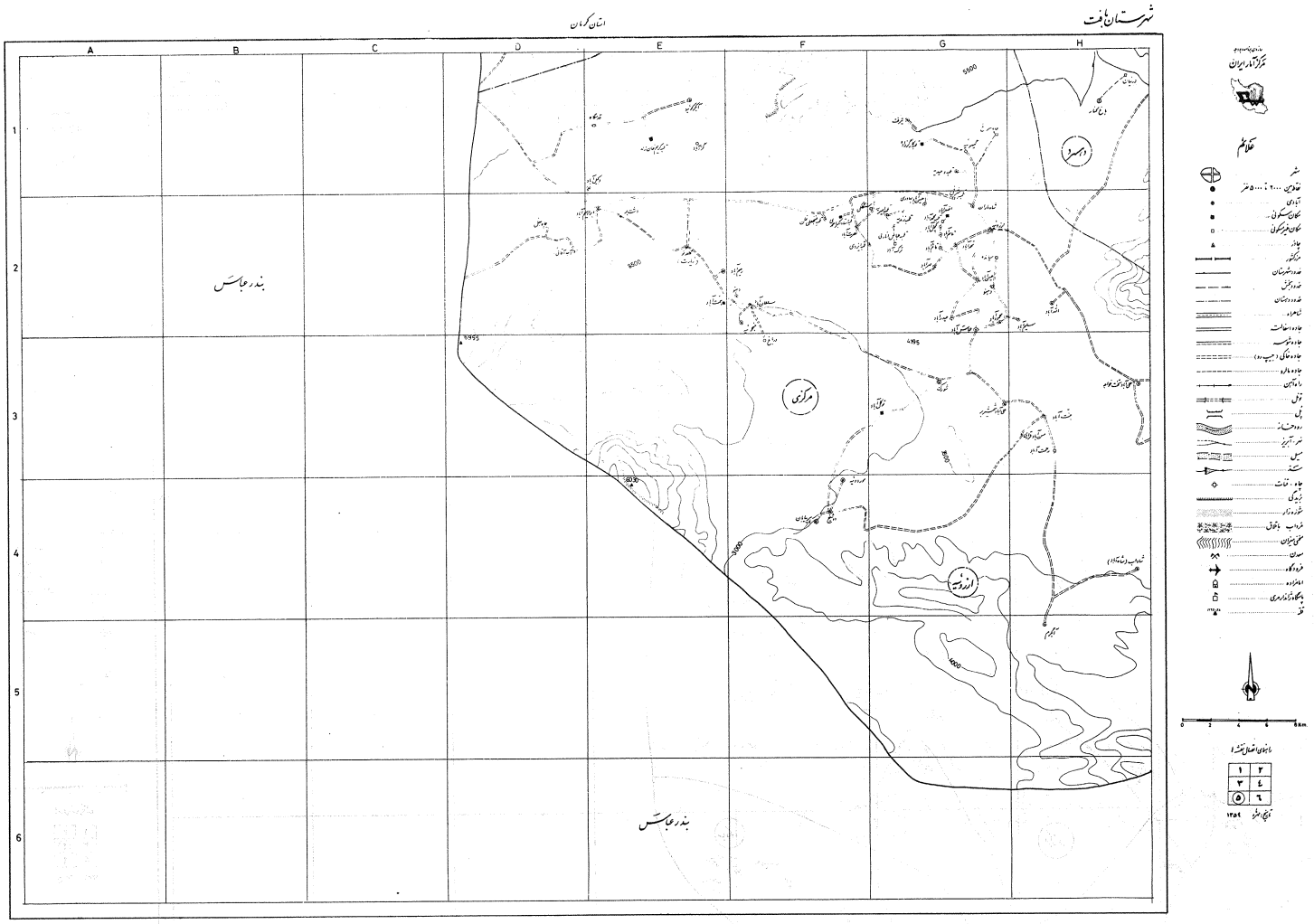
شهرستان بافت
استان کرمان
A
B
C
D
E
F
G
H
1
2
3
4
5
6
بندر عباس
بندر عباس
مرکزی
ارزوئیه
دهسرد
5500
4995
3500
3000
4000
6000
مرکز آمار ایران
علائم
شهر
نقاط بین ۶۰۰۰ تا ۵۰۰۰ نفر
آبادی
مکان مسکونی
مکان غیرمسکونی
چاه
مرز کشور
حدود شهرستان
حدود بخش
حدود دهستان
شاهراه
جاده اسفالته
جاده شوسه
جاده خاکی (جیپ رو)
جاده مالرو
راه آهن
تونل
پل
رودخانه
نهر آبریز
سیل
سد
چاه - قنات
بزیدگی
شوره زار
مرداب باتلاق
منحنی میزان
معدن
فرودگاه
امامزاده
پاسگاه ژاندارمری
قلعه
0 2 4 6 8 Km.
راهنمای اتصال نقشه ۱
۱ ۲
۳ ۴
۵ ۶
تاریخ: مهر ۱۳۵۴

شهرستان بافت

استان کرمان

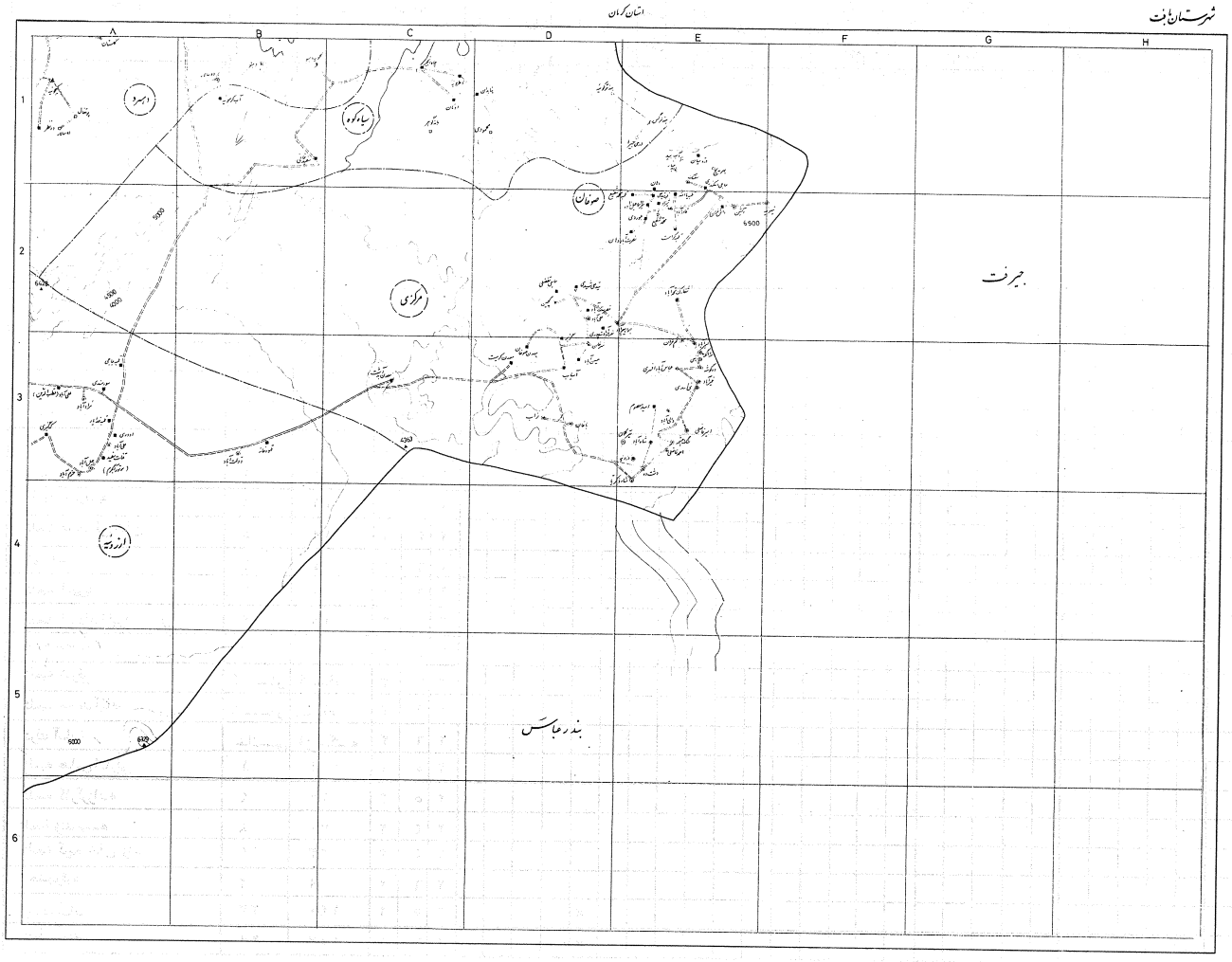

مرکز آمار ایران

علائم

شهر
نقاط بین ۲۰۰۰ تا ۵۰۰۰ نفر
آبادی
مکان مسکونی
مکان غیرمسکونی
چادر
مرز کشور
حدود شهرستان
حدود بخش
حدود دهستان
شاهراه
جاده اسفالته
جاده شوسه
جاده خاکی (جیپ رو)
جاده مالرو
راه آهن
تونل
پل
رودخانه
نهر آبریز
سیل
سد
چاه - قنات
بریدگی
شوره زار
مرداب - باقلاق
منحنی میزان
معدن
فرودگاه
امامزاده
پاسگاه ژاندارمری
قلعه

0 2 4 6 8 Km.

راهنمای اتصال نقشه‌ها

۱	۲
۳	۴
۵	۶

تاریخ: مهر ۱۳۵۹

شهرستان بافت

شرح	تعداد خانوار	جمعیت	نوع آبادی (دگد)	راه‌های آبادی (دگد)	وضع طبیعی (دگد)	تأسیسات عمومی: برق	آب لوله‌کشی	غسالخانه	حمام	تأسیسات آموزشی و مذهبی: دبستان	دبیرستان	مدرسه راهنمایی	مدرسه دخترانه	مسجد	تکیه حسینیه	امامزاده	کلیسا	سایر جایگاه‌های تجمع	خدمات پزشکی و دامپزشکی: درمانگاه	پزشک	بهیار و مامای روستایی	دامپزشک	تأسیسات ارتباطی و انتظامی: صندوق پست	دفتر پست و تلگراف	تلفن	ایستگاه راه‌آهن	پاسگاه ژاندارمری	تأسیسات اقتصادی و اجتماعی: حمل فروش نفت	بانک	آسیای آرد	فروشگاه تعاونی	مغازه و خرده‌فروشی (دستی)	قصابی	نانوائی	قهوه‌خانه	شرکت تعاونی روستائی	موقعیت آبادی روی نقشه
۱	۲	۳	۴	۵	۶	۷	۸	۹	۱۰	۱۱	۱۲	۱۳	۱۴	۱۵	۱۶	۱۷	۱۸	۱۹	۲۰	۲۱	۲۲	۲۳	۲۴	۲۵	۲۶	۲۷	۲۸	۲۹	۳۰	۳۱	۳۲	۳۳	۳۴	۳۵	۳۶	۳۷
شهرستان بافت	۱۲۹۳۸	۵۹۰۴۵				۸	۱۱	۴	۵۶	۱۸۱	۱۵		۳۲		۲۷		۷	۱۰	۹	۱۶	۸۴	۳۷	۶	۴		۶	۴۳	۳	۷۵	۴۴	۶۱	۱۲	۲	۶	۵۹	
دهستان ارزوئیه	۱۷۴۰	۷۷۰۲					۱		۴	۲۰	۴		۲	۱	۷			۳	۳	۱	۲	۵	۲	۲		۲	۶		۱۰		۸	۱		۳	۵	
آدوری	۲	۷	۴	۶	۲																															6-A3
آب نرم	۴۴	۱۸۴	۲	۶	۱					×					×																					5-H5
آب کرکوئید	۲	۶	۲	۶	۱																															5-E1
آب آقائی	خانی	از سکنه	۲	۶	۱																															5-D2
ارزوئیه	۵۵	۲۸۸	۲	۴	۲					×												×	×	×												5-G2
اصغرآباد	۴	۲۳	۳	۵	۲																															5-G2
ابراهیم آباد	۳۳	۱۶۵	۲	۵	۲																															5-E2
الله آباد	۳۴	۱۳۷	۲	۴	۲																															5-H2
بیربیابان	۱	۴	۲	۶	۱																															5-F4
تلمبه حاجی	۱۹	۹۱	۵	۶	۲					×												×														6-A3
تلمبه خدایار	۲	۱۴	۴	۶	۲																															6-A3
توکل آباد	۲	۷	۳	۵	۲																															5-G3
تلمبه وحیدیه	۸	۳۹	۲	۴	۲																															5-G1
تلمبه غنجعلی خان	۵	۲۹	۲	۴	۲																															5-F2
تیرفت	۱	۴	۲	۶	۱																															5-G1
تلمبه امیریه	۴	۲۱	۲	۵	۲																															5-G2
تلمبه استاد اکبر احمدی	۴	۱۵	۳	۶	۲																															5-F2
تلمبه یزدی	۳	۱۱	۲	۵	۲																															5-G2
تلمبه شرفی	کار	گاه	۳	۶	۲																															5-G2
تلمبه محمدآباد	کار	گاه	۳	۶	۲																															5-G2
ترک آباد	خانی	از سکنه	۳	۶	۲																															5-G2
تلمبه عباس انارلی	۱	۶	۲	۵	۲																															5-G2
تلمبه کارگرزاده	۴	۱۹	۳	۵	۲																															5-G1
تلمبه زندیه	۸	۳۰	۲	۴	۲																															5-G2
تلمبه کریم خان زند	۴	۲۳	۳	۴	۲																															5-E1
جنجوئیه	۲	۹	۲	۶	۲																															5-F2
جنت آباد	۳۳	۱۴۰	۲	۵	۲					×																										5-H3
چیل آباد	۳۹	۱۵۷	۲	۶	۲					×																				×						6-A3

۲۲-۴

شهرستان بافت

شرح	تعداد خانوار	جمعیت	نوع آبادی (کد)	راه عمده آبادی (کد)	وضع طبیعی (کد)	تأسیسات عمومی: برق	آب لوله‌کشی	غسالخانه	حمام	تأسیسات آموزشی و مذهبی: دبستان	مدرسه راهنمائی	مدرسه فنی و حرفه‌ای	مسجد	تکیه یا حسینیه	امامزاده	کلیسا	سایر عبادتگاههای دایر	خدمات پزشکی و دامپزشکی: درمانگاه	پزشک اعم از مقیم و غیرمقیم	بهیار و مامای روستائی	دامپزشک	تأسیسات ارتباطی و انتظامی: صندوق پست	دفتر پست و تلگراف	تلفن	ایستگاه راه‌آهن	پاسگاه ژاندارمری	تأسیسات اقتصادی و اجتماعی: عامل فروش نفت	بانک	آسیای آرد	فروشگاه تعاونی	مغازه خرده‌فروشی (بقالی)	قصابی	نانوائی	قهوه‌خانه	شرکت تعاونی روستائی	موقعیت آبادی روی نقشه
۱	۲	۳	۴	۵	۶	۷	۸	۹	۱۰	۱۱	۱۲	۱۳	۱۴	۱۵	۱۶	۱۷	۱۸	۱۹	۲۰	۲۱	۲۲	۲۳	۲۴	۲۵	۲۶	۲۷	۲۸	۲۹	۳۰	۳۱	۳۲	۳۳	۳۴	۳۵	۳۶	۳۷
چاه سرخ	خالی	از سکنه	۵	۶	۱																															5-G1
چاه بغل	خالی	از سکنه	۲	۴	۲																															5-D2
حسن آباد قراری	۸	۴۳	۲	۵	۲																															5-H3
حیدرآباد	۷۲	۳۰۳	۲	۴	۲					×					×														×		×					5-G2
حسین آباد	۵۹	۳۰۳	۲	۴	۲					×												×														5-G2
حسین آباد بهادری	۸	۲۷	۲	۴	۲																															5-G2
خرم آباد	۱۶	۶۳	۲	۵	۲																															6-A3
دهنو	۹	۴۵	۲	۶	۲																															5-F2
دولت آباد	۱۶۷	۷۶۹	۲	۵	۲		×			×	×				×			×				×	×	×		×	×		×	×	×			×	×	6-B3
ده شیخ	۵۳	۱۹۸۱	۲	۶	۲					×																	×		×	×					×	5-F4
دهنو	خالی	از سکنه	۳	۶	۲																															5-G2
دشت بر	۵۲	۲۴۸	۲	۴	۲					×																										5-E2
درباغ	خالی	از سکنه	۲	۶	۲																															5-F3
رحیم آباد	۱	۵	۲	۵	۲																															5-E2
رحمت آباد	خالی	از سکنه	۲	۴	۱																															5-H3
سورمندی	۱	۴	۵	۷	۲																															6-A3
سلطان آباد	۱۵۷	۵۷۱	۲	۴	۲					×	×				×				×										×	×	×					5-F2
سلیم آباد	۵	۳۱	۲	۵	۲																															5-H2
سنگ لکی	خالی	از سکنه	۵	۶	۲																															5-G2
شورک	۱۰	۴۳	۲	۶	۲																															5-G3
شاداب (شاه آباد)	۸	۳۳	۲	۶	۱																															5-H4
شاه ماران	۱۵۳	۶۹۰	۲	۴	۲				×	×	×		×					×	×		×	×					×		×	×	×			×	×	5-G2
علی آباد	۳۸	۱۵۲	۲	۴	۲					×																										6-A3
علی آباد (قطب الدین)	۱	۱	۳	۶	۲																															6-A3
علی آباد تخت خواجه	۳۳	۱۴۴	۲	۴	۲					×																			×							5-H3
علی آباد شمشیربر	۲۵	۱۳۱	۲	۴	۲					×				×																						5-G3
عباس آباد	۱۴	۷۶	۲	۴	۲																															5-G2
قهوه خانه	۲	۱۰	۵	۴	۲																															6-B3
قنات سفید (موتورآبگرم)	۱۸	۱۰۶	۳	۶	۲																								×		×					6-A3
قلعه نو (زیارت)	۵۲	۲۰۰	۲	۴	۲				×	×			×		×												×		×	×					×	5-E2

۱-۲۳

شهرستان بافت

شرح	تعداد خانوار	جمعیت	نوع آبادی (کد)	راه عمده آبادی (کد)	وضع طبیعی (کد)	تأسیسات عمومی: برق	آب لوله‌کشی	غسالخانه	حمام	تأسیسات آموزشی و مذهبی: دبستان	مدرسه راهنمائی	مدرسه فنی و حرفه‌ای	مسجد	تکیه یا حسینیه	امامزاده	کلیسا	سایر عبادتگاههای دایر	خدمات پزشکی و دامپزشکی: درمانگاه	پزشک اعم از تعمیم و غیر تعمیم	بهیار و مامای روستائی	دامپزشک	تأسیسات ارتباطی و انتظامی: صندوق پست	دفتر پست و تلگراف	تلفن	ایستگاه راه‌آهن	پاسگاه ژاندارمری	تأسیسات اقتصادی و اجتماعی: عامل فروش نفت	بانک	آسیای آرد	فروشگاه تعاونی	مغازه خرده‌فروشی (بقالی)	قصابی	نانوائی	قهوه‌خانه	شرکت تعاونی روستائی	موقعیت آبادی روی نقشه
۱	۲	۳	۴	۵	۶	۷	۸	۹	۱۰	۱۱	۱۲	۱۳	۱۴	۱۵	۱۶	۱۷	۱۸	۱۹	۲۰	۲۱	۲۲	۲۳	۲۴	۲۵	۲۶	۲۷	۲۸	۲۹	۳۰	۳۱	۳۲	۳۳	۳۴	۳۵	۳۶	۳۷
قاسم آباد	۳	۱۸	۲	۵	۲																															5-G2
قائم آباد	۱۰	۵۲	۲	۴	۲																															5-G2
قدمگاه	خالی	از سکنه	۲	۵	۱																															5-E1
که گیزی	۴	۱۸	۴	۶	۲																															6-A3
کچل آباد	۱۷	۹۱	۲	۵	۲					×																										5-G2
گیهوئیه	خالی	از سکنه	۵	۶	۱																															5-G1
گزآباد	خالی	از سکنه	۲	۶	۱																															5-E1
مراد آباد	۱۵	۷۲	۲	۶	۲																															6-A3
مورد وئیه	۹	۴۵	۲	۵	۱										×																					5-F4
محمود آباد	۴۹	۲۱۴	۲	۴	۲				×	×																	×									5-G2
مهرآباد	۹	۳۶	۲	۴	۲																															5-G2
محمد آباد	۷۶	۲۴۷	۲	۴	۲					×																			×		×					5-G2
میانده	خالی	از سکنه	۳	۶	۲																															5-G2
نصرت آباد	۱۰	۴۴	۲	۶	۲																															5-F2
وکیل آباد	۲۶۰	۱۲۳۲	۲	۴	۲				×	×	×				×			×	×	×		×				×	×		×	×	×	×		×	×	5-E1
همت آباد	۲	۸	۳	۵	۲																															5-E2
دهستان بزنجان	۱۴۶۱	۶۵۳۳				۱		۱	۱۴	۱۹	۳		۸	۲	۱		۱	۲	۱	۳	۱۵	۴	۱	۱			۶	۱	۸	۵	۹	۲		۲	۳	
آرن علیا	۳	۹	۲	۶	۱																×															2-B5
آهوئیه	۸۱	۲۳۳	۲	۵	۲				×	×			×														×				×					2-B5
انجرک	۶۸	۲۹۱	۲	۶	۱			×	×	×	×		×								×						×			×	×				×	2-B6
امرود وئیه	۲۸	۱۲۳	۲	۶	۲				×												×															2-C6
آرن سفلی	خالی	از سکنه	۴	۷	۱																															2-B5
باغ شاه علی	۷۲	۳۳۹	۲	۴	۲					×	×																×									2-B5
باغ فنک	۱۷۴	۸۲۱	۲	۴	۲				×	×			×	×				×	×			×	×	×			×		×	×	×	×		×	×	2-B5
باغ راهوئیه	۹۰	۴۰۳	۲	۵	۱								×								×								×							2-B5
باغ فخروئیه	۶۶	۲۹۴	۲	۶	۲					×										×											×					2-B4
بنگان	۱۱۵	۵۹۹	۲	۵	۲				×	×																			×		×					2-B4
بیدان	۵۴	۲۲۳	۲	۵	۲					×																										2-B4
بران چارقی	خالی	از سکنه	۴	۷	۱																															4-C1

۴-۱۸

شهرستان بافت

شرح	تعداد خانوار	جمعیت	نوع آبادی (کد)	راه‌دهی آبادی (کد)	وضع طبیعی (کد)	تأسیسات عمومی: برق	آب لوله‌کشی	فعالیت	حمام	تأسیسات آموزشی و مذهبی: دبستان	مدرسه راهنمایی	مدرسه فنی و حرفه‌ای	مسجد	تکیه حسینیه	امامزاده	کلیسا	سایر جایگاه‌های مذهبی	خدمات پزشکی و دامپزشکی: درمانگاه	پزشک همراه تیم پزشکی	بهیار و ماما روستائی	دامپزشک	تأسیسات ارتباطی و انتظامی: صندوق پست	دفتر پست و تلگراف	تلفن	ایستگاه راه‌آهن	پاسگاه ژاندارمری	تأسیسات اقتصادی و اجتماعی: حال فروش نفت	بانک	آسیای آرد	فروشگاه تعاونی	مغازه خرده‌فروشی (بقالی)	قصابی	نانوائی	قهوه‌خانه	شرکت تعاونی روستائی	موقعیت آبادی روی نقشه
۱	۲	۳	۴	۵	۶	۷	۸	۹	۱۰	۱۱	۱۲	۱۳	۱۴	۱۵	۱۶	۱۷	۱۸	۱۹	۲۰	۲۱	۲۲	۲۳	۲۴	۲۵	۲۶	۲۷	۲۸	۲۹	۳۰	۳۱	۳۲	۳۳	۳۴	۳۵	۳۶	۳۷
بدوئیه	۷	۲۴	۲	۶	۱																																2-B5
باغ تك	۱۲	۶۱	۲	۶	۱																																2-B5
بزنجان	۲۱۸	۱۰۸۵	۲	۴	۲				×	×	×		×		×						×	×							×	×	×	×			×	2-B5
پاشوری	۲۵	۹۷	۲	۵	۲				×																											2-B5
تلخه چار	۱۷	۸۵	۲	۶	۱					×											×															2-B4
تیتوئیه	۵	۱۶	۴	۵	۲																																2-B5
تیرکمان	خالصه	از سکنه	۴	۶	۱																																4-C3
تقیه (شریك آباد)	۳	۸	۲	۶	۲				×	×												×															2-C6
تاج آباد	۳۵	۱۲۸	۲	۶	۲					×							×					×															2-C6
خافسکو	خالصه	از سکنه	۳	۶	۱																																4-C2
دره‌بن	خالصه	از سکنه	۴	۶	۱																																4-D2
ده گنجی	۴	۱۶	۲	۶	۱																																2-B5
ده شیخان	۳	۱۳	۲	۷	۱																																2-B5
ده‌ا	خالصه	از سکنه	۴	۶	۲																																2-B5
ده لاله	۴	۱۶	۲	۶	۲																	×															2-B6
ده نو	خالصه	ازسکنه	۴	۷	۱																																2-C6
ده سالار	۱	۶	۴	۶	۱																																2-C4
ده تائی	۵۰	۲۲۳	۲	۶	۲				×				×																			×				2-B4
رودخانه سرخ	خالصه	از سکنه	۴	۶	۱																																2-B5
زرجان	۴	۱۶	۲	۷	۱																	×															2-C6
زمان آباد	۲۲	۱۰۳	۲	۶	۱					×												×															4-C1
زرد نوئیه	۳۷	۱۶۱	۲	۶	۲					×			×																		×						2-B4
سراج آباد	۳	۱۳	۴	۷	۱																																2-C6
سرگواران	۲	۱۴	۲	۶	۱																	×															2-C6
سرتل بزنجان	۵۲	۲۴۰	۲	۴	۱				×	×																											2-B5
سل موئیه	۲	۶	۲	۵	۲																																2-B6
شور بازغیا	۴۰	۱۵۷	۲	۵	۲				×	×													×														2-B6
فتح آباد	خالصه	از سکنه	۴	۶	۲																																2-C6
قنات روان	۹	۴۶	۲	۶	۱																																2-C4
قلعه مرزغان	۳۹	۱۶۴	۲	۴	۱					×				×																							2-B5

۱۰-۱۳

شهرستان بافت

شرح	تعداد خانوار	جمعیت	نوع آبادی (دگد)	راه‌وه آبادی (دگد)	وضع طبیعی (دگد)	تأسیسات عمومی: برق	آب لوله‌کشی	فاضلاب	حمام	تأسیسات آموزشی و مذهبی: دبستان	مدرسه راهنمائی	مدرسه فنی و حرفه‌ای	مسجد	تکیه یا حسینیه	امامزاده	کلیسا	سایر عبادتگاهها و دیر	خدمات پزشکی و دامپزشکی: درمانگاه	پزشک یا بهداز یا خانه بهداشت	بیمار و مامای روستائی	دامپزشک	تأسیسات ارتباطی و انتظامی: صندوق پست	دفتر پست و تلگراف	تلفن	راه‌آهن	ایستگاه آتش‌نشانی	پاسگاه ژاندارمری	تأسیسات اقتصادی و اجتماعی: حال فروش نفت	بانک	آسیای آرد	فروشگاه تعاونی	مغازه یا کیوسک خرده‌فروشی (دائمی)	قصابی	نانوائی	قهوه‌خانه	شرکت تعاونی روستائی	موقعیت آبادی روی نقشه
۱	۲	۳	۴	۵	۶	۷	۸	۹	۱۰	۱۱	۱۲	۱۳	۱۴	۱۵	۱۶	۱۷	۱۸	۱۹	۲۰	۲۱	۲۲	۲۳	۲۴	۲۵	۲۶	۲۷	۲۸	۲۹	۳۰	۳۱	۳۲	۳۳	۳۴	۳۵	۳۶	۳۷
کوران	۵	۱۵	۲	۶	۱																x																2-C6
کهین	خالی	از سکنه	۴	۷	۱																																2-B4
کهنه علیا	۳۵	۱۵۳	۲	۶	۲				×																												2-B4
کهنه سفلی	۴	۲۳	۲	۶	۲				×	×			×																								2-B4
گوران دشت	۱	۱	۲	۶	۲																																2-B5
گمتوئیه	۹	۴۹	۲	۶	۱																x											x					2-C6
مشکان	۱۴	۷۳	۲	۶	۱																x																2-C6
مورتوت	۲	۹	۶	۶	۱																																2-C4
معدن سرب قنات مروان	۶	۱۱	۶	۶	۱	x		x		x									x			x									x						2-C4
نجزار	۳۹	۱۵۸	۲	۶	۲					×											x																2-C6
هیئه	۱	۸	۲	۶	۲																																2-C6
دهستان جمیل آباد	۲۱۹	۱۰۳۶							۲	۶					۱							۱					۲			۲						
بشنان	۵	۲۳	۲	۵	۱																																2-A5
باغوئیه	۵	۲۴	۲	۶	۲										×																						1-H4
بیدگران	۴	۲۳	۲	۶	۲																																1-H5
بیدقهر	۱۱	۵۶	۲	۶	۱																																1-H4
پلنگ آباد	۲۳	۱۰۸	۲	۶	۲																																1-H4
جمیل آباد	خالی	از سکنه	۲	۵	۲																																1-H5
جمال آباد	خالی	از سکنه	۲	۵	۲																																2-A5
خرمشاهی	۴	۲۱	۲	۵	۲																																1-H5
دغال	۶۵	۲۷۵	۲	۵	۲				×	×																											1-H5
ده رضا	۸	۳۸	۲	۶	۲																																1-H5
دولت آباد	۱	۸	۳	۵	۲					×																											2-A5
رحمت آباد	۵	۳۱	۲	۶	۲																																2-A4
زردآران	خالی	از سکنه	۲	۵	۲																																1-H5
شاه آباد	۱۴	۷۰	۲	۶	۲					×												×															1-H5
صالح آباد	۳۱	۱۵۶	۲	۶	۲					×																											1-H4
علی آباد	۱	۲	۳	۶	۲																																1-H5
کهجوئیه	۲۹	۱۴۷	۲	۶	۲																																1-H6
گزمك	۱	۵	۲	۶	۲					×																											1-H4

شهرستان بافت

شرح	تعداد خانوار	جمعیت	نوع آبادی (کد)	راه عمده آبادی (کد)	وضع طبیعی (کد)	تأسیسات عمومی: برق	آب لوله‌کشی	غسالخانه	حمام	تأسیسات آموزشی و مذهبی: دبستان	مدرسه راهنمائی	مدرسه فنی و حرفه‌ای	مسجد	تکیه یا حسینیه	امامزاده	کلیسا	سایر عبادتگاهها دایر	خدمات پزشکی و دامپزشکی: درمانگاه	پزشک اعم از مقیم و غیرمقیم	بهیار و مامای روستائی	دامپزشک	تأسیسات ارتباطی و انتظامی: صندوق پست	دفتر پست و تلگراف	تلفن	ایستگاه راه‌آهن	پاسگاه ژاندارمری	تأسیسات اقتصادی و اجتماعی: عامل فروش نفت	بانک	آسیای آرد	فروشگاه تعاونی	مغازه خرده‌فروشی (بقالی)	قصابی	نانوائی	قهوه‌خانه	شرکت تعاونی روستائی	موقعیت آبادی روی نقشه
۱	۲	۳	۴	۵	۶	۷	۸	۹	۱۰	۱۱	۱۲	۱۳	۱۴	۱۵	۱۶	۱۷	۱۸	۱۹	۲۰	۲۱	۲۲	۲۳	۲۴	۲۵	۲۶	۲۷	۲۸	۲۹	۳۰	۳۱	۳۲	۳۳	۳۴	۳۵	۳۶	۳۷
گوان	۱۱	۴۲	۲	۵	۲				×	×																										1-H5
مرنجان	۱	۷	۲	۶	۲			—																												1-H5
معرکه	خالی	از سکنه	۳	۶	۲																															1-H5
دهستان جواران	۳۸۰	۱۷۳۹							۲	۷			۱		۳		۱					۳					۲		۳	۱	۲				۳	
ابراهیم آباد	۷	۲۸	۲	۶	۲					×																										2-E5
اسماعیل آباد	خالی	از سکنه	۴	۷	۲																															2-E5
باب ولی	۲	۱۴	۲	۶	۲																															2-E5
باغ شاه	۱۱	۶۰	۲	۶	۲																															2-E5
بنه زاری	۱۰	۵۱	۲	۶	۲																															2-E5
بید وئیه	۳	۱۶	۲	۷	۱																															2-E5
باغ مور (باغ ابراهیم)	۷	۳۴	۳	۶	۲																															2-E5
پیریکه	خالی	از سکنه	۴	۴	۲																															2-E5
جواران	۱۲	۵۰	۲	۶	۱																															2-E4
چاله	۵	۲۸	۲	۶	۲																															2-E5
دختك (ده تك)	۲۱	۸۵	۲	۶	۲					×																										2-E5
زرد آلو	۶	۲۹	۲	۴	۲																															2-E5
سلطان آباد (شات‌آباد)	۱۲	۴۱	۲	۶	۲																															2-E5
سرقشگ	۶	۳۹	۲	۶	۲										×																					2-E5
طاویقوئیه	۴	۱۹	۲	۷	۱																															2-E5
قنات ملك	۲۹	۱۳۹	۲	۴	۲				×	×												×					×			×					×	2-E5
قنات سرخ	خالی	از سکنه	۳	۴	۲																															2-E5
کلانی	۵	۳۹	۲	۴	۲																															2-E5
کهنگ گدار	۲	۱۰	۲	۶	۲																															2-E5
کهنوج	۲۱	۱۰۴	۲	۴	۲					×												×							×						×	2-E5
گرینوئیه (جرینان)	۱۷	۸۳	۲	۴	۲																															2-E5
گزوئیه	خالی	ازسکنه	۳	۷	۱																															2-E5
گناجان علیا	۱	۵	۳	۷	۱																															2-E5
گود رز	۳	۱۱	۳	۷	۱																															2-E5
گناجان‌سفلی	۳	۱۶	۲	۷	۱																															2-E5

۱۷-۶

شهرستان باقت

شرح	تعداد خانوار	جمعیت	نوع آبادی (کد)	راه‌دهه آبادی (کد)	وضع طبیعی (کد)	تأسیسات عمومی: برق	آب لوله‌کشی	فاضلاب	حمام	تأسیسات آموزشی و مذهبی: دبستان	مدرسه راهنمایی	مدرسه فنی و حرفه‌ای	مسجد	تکیه یا حسینیه	امامزاده	کلیسا	سایر تجمعات مذهبی دایر	خدمات پزشکی و دامپزشکی: درمانگاه	پزشک، اعزام جهت معاینه	بهیار و مامای روستایی	دامپزشک	صندوق پست	تأسیسات ارتباطی و انتظامی: دفتر پست و تلگراف	تلفن	ایستگاه راه‌آهن	پاسگاه ژاندارمری	تأسیسات اقتصادی و اجتماعی: عامل فروش نفت	بانک	آسیای آرد	فروشگاه تعاونی	مغازه خرده‌پخش (بقالی)	قصابی	نانوائی	قهوه‌خانه	شرکت تعاونی روستائی	موقعیت آبادی روی نقشه
۱	۲	۳	۴	۵	۶	۷	۸	۹	۱۰	۱۱	۱۲	۱۳	۱۴	۱۵	۱۶	۱۷	۱۸	۱۹	۲۰	۲۱	۲۲	۲۳	۲۴	۲۵	۲۶	۲۷	۲۸	۲۹	۳۰	۳۱	۳۲	۳۳	۳۴	۳۵	۳۶	۳۷
میخانی	۱۷	۵۷	۲	۶	۱										×																						2-E5
محمدآباد	۹	۵۵	۲	۶	۲					×																			×							2-E5
محمودی	خالی	از سکنه	۴	۷	۲																															2-E5
مغولك	۴	۱۴	۲	۷	۱																															2-E5
محمودآباد	خالی	از سکنه	۳	۷	۱																															2-E5
مرجان	۱۳۵	۵۸۲	۲	۶	۲				×	×			×									×					×		×		×				×	2-E4
نصرت آباد	۷	۲۶	۲	۶	۲																															2-E5
هونی	۲	۶	۲	۷	۱										×																					2-E4
هنجام	۷	۴۶	۲	۶	۱												×																			2-E5
یخمر	۱۲	۵۲	۲	۶	۲					×																										2-E5
دهستان حومه	۱۷۷	۷۱۲				۱	۱		۳	۵										۱				۱			۲								۱	
اکبرآباد	خالی	از سکنه	۴	۵	۲																															2-A5
امیرآباد	۳	۱۷	۲	۶	۲																															2-A6
ایستگاه دامپروری	۵	۹	۵	۴	۲	×	×		×																×											2-A5
تیتوئیه	۲	۹	۲	۶	۱																															2-A5
نقی آباد	۱	۱	۲	۷	۲																															2-A6
حسن آباد	۱۵	۵۱	۲	۵	۲					×																		×							×	2-A6
حاجی آباد	۴	۹	۲	۶	۲																															2-A6
دوچشمه	۸	۳۳	۲	۵	۲																															2-A6
زرکویه	خالی	از سکنه	۲	۶	۱																															2-A5
سنگ سفید	خالی	از سکنه	۲	۶	۱																															2-A5
سفته	۳۶	۱۴۵	۲	۶	۲				×	×																										2-B6
عباس آباد	۶	۲۱	۲	۵	۲																															2-A6
قنات چشمه	۱۰	۵۹	۲	۶	۲					×																										2-A6
قنات سرخ	۲	۱۱	۲	۵	۲																															2-A6
کاظم آباد	خالی	از سکنه	۲	۵	۲																															2-A6
کهن شهر	۱	۱	۲	۵	۲																															2-A5
گریغان	۷	۱۶	۲	۶	۲																															2-A6
گرگوئیه	۱۱	۵۰	۲	۵	۲					×																										2-A5

۱۷-۵

شهرستان بافت

شرح	تعداد خانوار	جمعیت	نوع آبادی (کد)	راه‌دهه آبادی (کد)	وضع طبیعی (کد)	تأسیسات عمومی: برق	آب لوله‌کشی	حمام	خانه	دبستان	دبیرستان	مدرسه راهنمایی	تحصیل	مسجد	مدرسه قرآنی و حوزوی	تکیه حسینیه	امامزاده	کلیسا	سایر جاها (کلیسا، دایر)	خدمات پزشکی و دامپزشکی: دامپزشک	پزشک، بهداز، بهیار، ماما	بیمار و ماماهای روستائی	دامپزشک	صندوق پست	دفتر پست و تلگراف	تلفن	راه‌آهن	ایستگاه	پاسگاه ژاندارمری	تأسیسات ارتباطی انتظامی: هال فروش نفت	بانک	آسیای آرد	فروشگاه تعاونی	مغازه خرده‌فروشی (متقاضی)	قصابی	نانوائی	قهوه‌خانه	شرکت تعاونی روستائی	موقعیت آبادی روی نقشه
۱	۲	۳	۴	۵	۶	۷	۸	۹	۱۰	۱۱	۱۲	۱۳	۱۴	۱۵	۱۶	۱۷	۱۸	۱۹	۲۰	۲۱	۲۲	۲۳	۲۴	۲۵	۲۶	۲۷	۲۸	۲۹	۳۰	۳۱	۳۲	۳۳	۳۴	۳۵	۳۶	۳۷
گود سرخ	۲۲	۱۰۳	۲	۶	۲																																2-B6
مورسا روئیه	۱۲	۴۹	۲	۶	۲																																2-A6
محمودی	۱	۶	۲	۶	۲																																2-B6
هنگوئیه	۴	۱۵	۲	۵	۲																																2-A5
هشتاتوئیه	۵	۲۴	۲	۵	۲																																2-A6
نیمرود	۲۲	۸۳	۲	۶	۲				×	×											×																2-B6
																											×									
دهستان نجبر	۷۵۶	۳۵۲۱						۱	۳	۱۳	۱		۳	۱	۱		۱	۱	۱	۱	۲	۹	۱		۱	۲		۴	۲	۴		۱		۲		
آب باد پدری	۷	۳۳	۳	۶	۲					×																											3-F3
آب باد سیوندی	۷	۳۸	۳	۵	۱					×																											3-F3
آب باد قهرمانی	۳	۱۱	۳	۶	۲																	×															3-F3
آب باد گلبعلی خان	۱۰	۴۶	۳	۶	۱																	×															3-F3
احمد خانی	۲۴	۱۲۵	۳	۶	۱					×			×									×							×								3-F3
اغرکوئیه	خالی	از سکه	۳	۷	۱																																3-D2
باغ پیشگاه	۳۱	۱۴۸	۳	۵	۱					×												×															3-G4
بیدشك	خالی	از سکه	۲	۶	۱																																3-E2
باغزال تقی	۱۱	۵۶	۳	۶	۱				×	×												×															3-F3
باغزال زینل خانی	۳	۱۴	۳	۷	۱																																3-F3
باغ میر	۶	۲۹	۳	۶	۱																																3-G4
باغ ایرین	۵	۲۲	۲	۶	۱																	×															3-G4
باغ پش	خالی	از سکه	۳	۶	۲																																3-H3
تلی کوشك	۳	۱۳	۳	۶	۱																																3-F3
جاروب	۱۹	۹۲	۳	۵	۱																																3-F3
چاه حوض	خالی	از سکه	۲	۷	۱																																3-G4
چاه انار	۱۱	۵۱	۲	۷	۱																																3-F6
حمید رخانی	۳	۱۵	۲	۶	۲																	×															3-F4
خاردان	۱۴	۹۲	۳	۶	۱																																3-F3
خبر	۳۱۱	۱۲۷۸	۲	۶	۱			×	×	×	×	×	×					×	×	×	×		×			×	×		×	×	×	×	×			×	3-G3
دی خوئیه	۹۱	۵۴۳	۲	۶	۱				×	×				×				×				×					×		×	×	×					×	3-F3
ده پاکوئیه	۱	۷	۳	۷	۱																																3-F3

۹-۱۵

شهرستان بافت

شرح	تعداد خانوار	جمعیت	نوع آبادی (کد)	راه عمده آبادی (کد)	وضع طبیعی (کد)	تأسیسات عمومی: برق	آب لوله‌کشی	غسالخانه	حمام	تأسیسات آموزشی و مذهبی: دبستان	مدرسه راهنمائی	مدرسه فنی و حرفه‌ای	مسجد	تکیه یا حسینیه	امامزاده	کلیسا	سایر عبادتگاههای دایر	خدمات پزشکی و دامپزشکی: درمانگاه	پزشک اعم از مقیم و غیرمقیم	بهیار و مامای روستائی	دامپزشک	تأسیسات ارتباطی و انتظامی: صندوق پست	دفتر پست و تلگراف	تلفن	ایستگاه راه‌آهن	پاسگاه ژاندارمری	تأسیسات اقتصادی و اجتماعی: عامل فروش نفت	بانک	آسیای آرد	فروشگاه تعاونی	مغازه خرده‌فروشی (بقالی)	قصابی	نانوائی	قهوه‌خانه	شرکت تعاونی روستائی	موقعیت آبادی روی نقشه
۱	۲	۳	۴	۵	۶	۷	۸	۹	۱۰	۱۱	۱۲	۱۳	۱۴	۱۵	۱۶	۱۷	۱۸	۱۹	۲۰	۲۱	۲۲	۲۳	۲۴	۲۵	۲۶	۲۷	۲۸	۲۹	۳۰	۳۱	۳۲	۳۳	۳۴	۳۵	۳۶	۳۷
رود پهن	۳	۲۱	۳	۶	۱																															3-F4
رجان	۴۲	۱۸۱	۲	۶	۱					×																										3-G4
رزدر	خالی	از سکنه	۳	۷	۱																															3-G4
سفته	۵	۲۶	۳	۶	۱																															3-G3
ساری خانی	۲	۹	۳	۶	۲																															3-F3
صولوئیه	خالی	از سکنه	۳	۶	۱																															3-H3
طاویقوئیه	۵	۲۰	۶	۶	۱																															3-H4
فخرآباد	۷	۴۱	۳	۵	۱					×																										3-F3
قنبری	۸	۳۶	۳	۶	۱																															3-F3
قلا طوئیه	۳	۱۶	۳	۵	۱																	×														3-E4
کلدان	۲۲	۱۲۳	۳	۶	۱					×																			×		×					3-E4
کاهدان	۱۸	۸۰	۳	۵	۱					×					×							×														3-E4
کرگین	۲۷	۱۱۲	۳	۶	۱					×												×														3-E4
گردولنگ	۶	۲۶	۳	۵	۱																															3-F3
گزم	۲۱	۹۲	۳	۷	۱					×																					×					3-G4
لاپری	۴	۲۳	۳	۵	۱																															3-F3
میدان	۲۳	۱۰۲	۳	۶	۱								×																							3-G3
معدن	کارگاه		۲	۷	۱																															3-G4
نراب	خالی	از سکنه	۳	۷	۱																															3-G4
دهستان دشت آب	۴۳۵	۱۹۲۱					۱		۳	۸					۲					۱	۵	۲	۱				۲		۵	۱	۳				۱	
اغجنگ	۹	۳۴	۲	۶	۲																	×														4-A1
امامزاده	۲۴	۱۰۵	۲	۶	۲					×					×						×								×							4-B2
اشلاق	خالی	از سکنه	۶	۷	۱																															4-B2
بریدوئیه	۴۸	۱۸۹	۲	۶	۲					×											×						×		×		×					4-A2
بدرآباد	۲۰	۷۸	۲	۶	۲					×											×															4-B2
تلمبه سید کاظم	کارگاه		۳	۶	۲																															3-H2
تودهی (دهوج)	۳۰	۱۵۵	۲	۶	۲					×																										4-B2
تاج آباد	خالی	از سکنه	۳	۶	۲																															4-A1
جوزوئیه	خالی	از سکنه	۲	۶	۲																															4-B1

۷-۱۵

شهرستان بافت

شرح	تعداد خانوار	جمعیت	نوع آبادی (کد)	راه عمده آبادی (کد)	وضع طبیعی (کد)	تأسیسات عمومی: برق	آب لوله‌کشی	غسالخانه	حمام	تأسیسات آموزشی و مذهبی: دبستان	مدرسه راهنمائی	مدرسه فنی و حرفه‌ای	مسجد	تکیه یا حسینیه	امامزاده	کلیسا	سایر عبادتگاههای دایر	خدمات پزشکی و دامپزشکی: درمانگاه	پزشک اعم از مقیم و غیرمقیم	بهیار و مامای روستائی	دامپزشک	تأسیسات ارتباطی و انتظامی: صندوق پست	دفتر پست و تلگراف	تلفن	ایستگاه راه‌آهن	پاسگاه ژاندارمری	تأسیسات اقتصادی و اجتماعی: عامل فروش نفت	بانک	آسیای آرد	فروشگاه تعاونی	مغازه خرده‌فروشی (بقالی)	قصابی	نانوائی	قهوه‌خانه	شرکت تعاونی روستائی	موقعیت آبادی روی نقشه
۱	۲	۳	۴	۵	۶	۷	۸	۹	۱۰	۱۱	۱۲	۱۳	۱۴	۱۵	۱۶	۱۷	۱۸	۱۹	۲۰	۲۱	۲۲	۲۳	۲۴	۲۵	۲۶	۲۷	۲۸	۲۹	۳۰	۳۱	۳۲	۳۳	۳۴	۳۵	۳۶	۳۷
چشمه حسین	۱	۶	۲	۶	۲																															4-A3
حسین آباد (گلوک)	خالی	از سکنه	۳	۶	۲																															4-A1
حسین آباد (تلمبه شهردار)	۳	۱۹	۲	۶	۲																×															4-A2
حسین آباد	خالی	از سکنه	۳	۶	۲																															4-B2
حسن آباد	خالی	از سکنه	۳	۶	۲																															4-A2
حوری در	۱۴	۵۷	۲	۶	۲																															4-A2
خرا	خالی	از سکنه	۲	۶	۱																															3-H1
ده مارک	خالی	از سکنه	۲	۶	۲																															4-A1
ده لاچین	خالی	از سکنه	۲	۷	۱																															4-B2
رهن پائین	۹	۴۸	۲	۶	۲																															4-A2
رهن بالا	خالی	از سکنه	۳	۶	۲																															4-A2
رودخانه‌سلطانی	۳۰	۱۱۹	۲	۶	۲				×	×					×																					4-A1
زراب	۱	۸	۲	۶	۲																															4-B3
زنانی	خالی	از سکنه	۳	۶	۲																															4-A2
سارجون	۱	۵	۳	۶	۲																															4-B2
سوروئیه	خالی	از سکنه	۲	۶	۱																															4-A2
شاه آباد	۲۰	۷۳	۲	۶	۲				×	×																										4-A2
علی آباد	۴۸	۲۵۱	۲	۶	۲																								×		×					4-A2
فیروزآباد	خالی	از سکنه	۲	۶	۱																															4-B2
کشکوئیه	۱۰۴	۴۰۴	۲	۶	۲				×	×											×	×	×				×		×	×	×				×	4-A2
کم کلاغ	خالی	از سکنه	۳	۶	۲																															4-B1
کونوئیه	خالی	از سکنه	۲	۶	۱																															4-B2
مختارآباد	خالی	از سکنه	۳	۶	۲																															4-A2
مانوئیه	۴	۲۰	۲	۶	۲																															4-A3
محمدآباد	خالی	از سکنه	۳	۶	۲																															4-B1
وکیل آباد	۶۹	۳۵۰	۲	۶	۲		×			×										×									×							3-H2
دهستان ده سرد	۲۹۵	۱۴۱۹							۱	۶	۱		۱		۱۰		۱					۳				۱	۱		۱	۱	۲				۱	
اسماعیل آباد (سه چاه)	۲	۹	۴	۵	۲																															4-B4
باغ کنار	۵	۲۷	۲	۷	۱																															5-H1

۱۴-۱

شهرستان بافت

شرح	تعداد خانوار	جمعیت	نوع آبادی (کد)	راه عمده آبادی (کد)	وضع طبیعی (کد)	تأسیسات عمومی: برق	آب لوله‌کشی	غسالخانه	حمام	تأسیسات آموزشی و مذهبی: دبستان	مدرسه راهنمائی	مدرسه فنی و حرفه‌ای	مسجد	تکیه یا حسینیه	امامزاده	کلیسا	سایر عبادتگاههای دایر	خدمات پزشکی و دامپزشکی: درمانگاه	پزشک اعم از مقیم و غیرمقیم	بهیار و مامای روستائی	دامپزشک	تأسیسات ارتباطی و انتظامی: صندوق پست	دفتر پست و تلگراف	تلفن	ایستگاه راه‌آهن	پاسگاه ژاندارمری	تأسیسات اقتصادی و اجتماعی: عامل فروش نفت	بانک	آسیای آرد	فروشگاه تعاونی	مغازه خرده‌فروشی (بقالی)	قصابی	نانوائی	قهوه‌خانه	شرکت تعاونی روستائی	موقعیت آبادی روی نقشه
۱	۲	۳	۴	۵	۶	۷	۸	۹	۱۰	۱۱	۱۲	۱۳	۱۴	۱۵	۱۶	۱۷	۱۸	۱۹	۲۰	۲۱	۲۲	۲۳	۲۴	۲۵	۲۶	۲۷	۲۸	۲۹	۳۰	۳۱	۳۲	۳۳	۳۴	۳۵	۳۶	۳۷
بونفان	خالی	از سکنه	۶	۷	۲																															6-A1
پتکان	۷۱	۳۱۹	۲	۵	۱				×	×	×											×				×	×			×	×				×	4-A5
جوغان	۴۴	۲۳۶	۲	۵	۱								×																×		×					4-A5
چاه مزرعه	۳	۱۲	۳	۷	۱																															3-H5
خسروآباد	۳۰	۱۵۰	۲	۵	۲					×																										4-H6
ده نظر	۱	۱	۴	۷	۲																															6-A1
ده نو	۹	۴۷	۲	۵	۲					×																										6-B1
ده سالار	خالی	از سکنه	۴	۷	۲																															6-A1
درنیان	خالی	از سکنه	۲	۷	۱																															5-H1
ده سالار	۹	۳۳	۲	۵	۱																															6-B1
رضوان	خالی	از سکنه	۴	۷	۲																															4-A6
سوهاندر	۲۰	۹۹	۳	۷	۱																															3-H5
قنات قاضی	۵	۲۶	۲	۵	۱																															4-A6
قنات	خالی	از سکنه	۲	۵	۱																															4-B6
گیجوئیه	۲۰	۱۲۱	۲	۶	۲					×												×														6-A1
گلوئیه دهنو	۵	۲۱	۲	۶	۱																															6-B1
گلستان	۲۳	۱۱۷	۲	۶	۲					×					×							×														6-A1
گورخسرو	۳	۱۵	۲	۵	۱																															4-A6
مزار (گلزار)	۴۵	۱۸۶	۲	۷	۱					×							×																			4-A5
دهستان دنباله رود	۲۰۴	۱۰۲۲							۱	۳					۱														۱	۱	۱				۱	
آدوری	۷	۳۱	۲	۷	۱																															4-E1
امیرآباد	۱	۹	۲	۷	۱																															2-E6
بنه سوخته	۱۱	۶۴	۲	۷	۲																															4-E1
پده بلند	۶	۴۱	۲	۷	۱																															4-E1
جنگل آباد	۳	۱۴	۲	۷	۱																															4-E1
جوی بادام	۹	۴۵	۲	۶	۱																															2-E6
ده ملك	۱۰	۴۸	۲	۷	۱					×																										4-E1
ده نو	خالی	از سکنه	۳	۷	۱																															4-E1
دربافت	۷	۴۴	۲	۷	۲																															4-E1

۷ - ۱۵

شهرستان بافت

شرح	تعداد خانوار	جمعیت	نوع آبادی (کد)	راه عمده آبادی (کد)	وضع طبیعی (کد)	تأسیسات عمومی: برق	آب لوله‌کشی	غسالخانه	حمام	تأسیسات آموزشی و مذهبی: دبستان	مدرسه راهنمائی	مدرسه فنی و حرفه‌ای	مسجد	تکیه یا حسینیه	امامزاده	کلیسا	سایر عبادتگاههای دایر	خدمات پزشکی و دامپزشکی: درمانگاه	پزشک اعم از مقیم و غیرمقیم	بهیار و مامای روستائی	دامپزشک	تأسیسات ارتباطی و انتظامی: صندوق پست	دفتر پست و تلگراف	تلفن	ایستگاه راه‌آهن	پاسگاه ژاندارمری	تأسیسات اقتصادی و اجتماعی: عامل فروش نفت	بانک	آسیای آرد	فروشگاه تعاونی	مغازه خرده‌فروشی (بقالی)	قصابی	نانوائی	قهوه‌خانه	شرکت تعاونی روستائی	موقعیت آبادی روی نقشه
۱	۲	۳	۴	۵	۶	۷	۸	۹	۱۰	۱۱	۱۲	۱۳	۱۴	۱۵	۱۶	۱۷	۱۸	۱۹	۲۰	۲۱	۲۲	۲۳	۲۴	۲۵	۲۶	۲۷	۲۸	۲۹	۳۰	۳۱	۳۲	۳۳	۳۴	۳۵	۳۶	۳۷
درآسیاب	۲	۷	۲	۷	۱																															2-E6
سیرینوئیه	۲۲	۱۱۸	۲	۶	۱																															4-E1
سنگوئیه	۶	۲۹	۲	۷	۱																															2-E6
شیب تل آباد	۳	۱۵	۲	۶	۱																															2-E6
فیروز	۷	۴۴	۲	۷	۲																															4-E1
کلدان	۳۱	۱۳۹	۲	۶	۲				×	×																			×		×				×	2-E6
کهیروئیه	۹	۴۰	۲	۷	۲																															4-E1
گتک	۱۷	۹۰	۲	۶	۲										×																					2-E6
گزوئیه بالا	۱۱	۵۶	۲	۶	۱																															2-E6
میدان	۱۳	۵۲	۲	۶	۱					×																				×						2-E6
مشک ابدان	۱۰	۴۵	۲	۷	۱																															2-E6
نیمرودی	۲	۱۵	۲	۷	۱																															4-E1
هلیل رود	۱۷	۷۶	۲	۶	۲																															4-E1
دهستان رابر	۱۷۹۶	۸۳۰۲				۲	۱	۲	۳	۱۴	۱		۳	۱	۳		۳	۱	۱	۱	۷	۱	۱			۱	۴	۱	۸	۳	۴	۱	۱		۶	
آب نارو	۲	۱۴	۲	۷	۱																															2-D6
ارملک	۶	۳۰	۲	۶	۱																×															2-D4
امام زاده	۱	۶	۶	۶	۱										×																					2-D5
اشکر	۱۷۲	۶۷۱	۲	۶	۱					×			×														×		×	×	×				×	2-C4
باغ پیرولی	۹	۳۴	۲	۴	۱					×											×															2-C4
بنگان	۴	۲۵	۲	۷	۱																															2-D5
باب بیدعلیا	۳۴	۱۴۵	۲	۷	۱					×																										2-D6
باب بیدسفلی	۱۶	۶۹	۲	۶	۱										×																					2-D6
پیرچنار	۱	۲	۴	۶	۲	×																														2-D4
تذرج	۸۵	۳۹۲	۲	۷	۱				×	×																	×			×	×				×	2-D4
تمبوئیه	۲۸	۱۳۴	۲	۶	۲					×																			×							2-D6
چنار گردو	۲	۹	۲	۶	۱																															2-D5
چغارچوئیه	۵۹	۲۵۸	۲	۶	۲			×		×																			×							2-C5
چشمه ماه	۵	۳۰	۲	۷	۱																×															2-D5
حسین آباد	۱۸	۹۳	۴	۷	۱																															2-C4

۸-۲۰

شهرستان بافت

شرح	تعداد خانوار	جمعیت	نوع آبادی (کد)	راه عمده آبادی (کد)	وضع طبیعی (کد)	تأسیسات عمومی: برق	آب لوله‌کشی	غسالخانه	حمام	تأسیسات آموزشی و مذهبی: دبستان	مدرسه راهنمائی	مدرسه فنی و حرفه‌ای	مسجد	تکیه یا حسینیه	امامزاده	کلیسا	سایر عبادتگاهها دایر	خدمات پزشکی و دامپزشکی: درمانگاه	پزشک اعم از مقیم و غیرمقیم	بهیار و مامای روستائی	دامپزشک	تأسیسات ارتباطی و انتظامی: صندوق پست	دفتر پست و تلگراف	تلفن	ایستگاه راه‌آهن	پاسگاه ژاندارمری	تأسیسات اقتصادی و اجتماعی: عامل فروش نفت	بانک	آسیای آرد	فروشگاه تعاونی	مغازه خرده‌فروشی (بقالی)	قصابی	نانوائی	قهوه‌خانه	شرکت تعاونی روستائی	موقعیت آبادی روی نقشه
۱	۲	۳	۴	۵	۶	۷	۸	۹	۱۰	۱۱	۱۲	۱۳	۱۴	۱۵	۱۶	۱۷	۱۸	۱۹	۲۰	۲۱	۲۲	۲۳	۲۴	۲۵	۲۶	۲۷	۲۸	۲۹	۳۰	۳۱	۳۲	۳۳	۳۴	۳۵	۳۶	۳۷
درب چنار	۳	۱۳	۲	۷	۱																															2-D5
ده فیروز	۲	۷	۲	۷	۱												×																			2-D5
دامنه انجیر	۳۵	۱۲۱	۳	۷	۱												×																			2-D5
ده ایوان	۲۹	۱۴۵	۲	۶	۱				×	×																										2-C4
رودبر	۴۷	۲۴۴	۲	۴	۱					×																			×		×					2-E5
* رابر	۹۵۹	۴۴۴۴	۱	۴	۲	×	×	×	×	×	×		×	×			×	×	×			×	×			×		×	×	×	×	×	×		×	2-D5
سمورآباد	۴	۱۸	۲	۷	۱																															2-D5
سه دره	۱۷	۷۸	۲	۶	۱																															2-D5
شیخ جلالی	۱۳	۶۳	۲	۷	۲																															2-D5
شصت فیچ	۴۲	۱۹۸	۲	۶	۱					×										×	×						×		×							2-D6
ششتوئیه	۱	۳	۲	۶	۱																															2-D5
صفا	۷	۲۸	۲	۶	۱					×																										2-E5
قنات بید	۳	۱۸	۲	۶	۱																														×	2-D5
کوه سفید	۱۷	۸۴	۲	۶	۱																×															2-D5
کشکان سفلی	۳	۲۰	۲	۷	۱																															2-D6
کمان دروئیه	۱	۷	۲	۷	۱																															2-D5
گورساروئیه	۱	۸	۲	۶	۱																×															2-C5
گل مشک	۸	۵۵	۲	۶	۱																															2-C4
گازروئیه	۲۳	۱۱۹	۲	۶	۲					×																										2-E5
گهکان	۲	۱۶	۴	۶	۱																															2-D4
لنگر	۱۳	۵۲	۲	۶	۱					×					×																				×	2-D5
مدروان	۲۱	۱۰۷	۲	۴	۲																×															2-C5
مورپهن	۴	۲۲	۳	۶	۱																															2-D4
موسی آباد	۱	۵	۳	۶	۱																															2-D4
مبارکه	۲۳	۱۱۱	۶	۷	۱																															2-D4
منوکین	۱۳	۱۲۹	۲	۶	۱																								×							2-D4
نرم بادام	۱	۱۱	۲	۷	۱																															2-E5
ننوک	۶۱	۲۶۴	۲	۶	۱					×			×														×		×						×	2-C4

۲۰ - ۴

شهرستان بافت

شرح	تعداد خانوار	جمعیت	نوع آبادی (دگ، آ)	راه‌دهه آبادی (دگ، آ)	وضع طبیعی (دگ، آ)	تأسیسات عمومی: برق	آب لوله‌کشی	غسالخانه	حمام	تأسیسات آموزشی و مذهبی: دبستان	مدرسه راهنمائی	مدرسه دخترانه و حوزوی	مسجد	تکیه یا حسینیه	امامزاده	کلیسا	سایر جایگاههای دیگر	خدمات پزشکی و دامپزشکی: درمانگاه	پزشک، بهداری، همراه بهیار	بیمار و مامای روستائی	دامپزشک	تأسیسات ارتباطی و انتظامی: صندوق پست	دفتر پست و تلگراف	تلفن	ایستگاه راه‌آهن	پاسگاه ژاندارمری	تأسیسات اقتصادی و اجتماعی: حال فروش نفت	بانک	آسیای آرد	فروشگاه تعاونی	مغازه و نانوائی خرده‌فروشی (بقالی)	قصابی	نانوائی	قهوه‌خانه	شرکت تعاونی روستائی	موقعیت آبادی روی نقشه
۱	۲	۳	۴	۵	۶	۷	۸	۹	۱۰	۱۱	۱۲	۱۳	۱۴	۱۵	۱۶	۱۷	۱۸	۱۹	۲۰	۲۱	۲۲	۲۳	۲۴	۲۵	۲۶	۲۷	۲۸	۲۹	۳۰	۳۱	۳۲	۳۳	۳۴	۳۵	۳۶	۳۷
دهستان سیاه‌کوه	۲۳۲	۱۰۰۰								۵																		۳		۱	۱				۱	
آب گرموئیه	۵	۲۲	۳	۶	۱																							×							6-B1
اسطرخوئیه	۲۱	۶۷	۳	۶	۲					×																									6-C1
اونان	۳۱	۱۴۰	۳	۷	۱					×																					×				6-C1
بنه ترکوئیه	خالی	از سکنه	۳	۷	۱																														6-D1
بانه گوهر	خالی	از سکنه	۳	۷	۱																														6-C1
بنه نرگس	خالی	از سکنه	۲	۷	۱																														6-E1
بنابدان	۴۴	۱۶۱	۳	۶	۱					×																			×	×					6-D1
باغ یاس (سرخ)	۲	۱۱	۳	۷	۱																														4-E6
چاه انجیر	۲	۱۲	۳	۷	۱																														6-C1
حاج یوسف	۶	۳۴	۳	۷	۱																														4-D6
دری جیرا	خالی	از سکنه	۳	۷	۱																														6-E1
رزدر	۱۳	۵۳	۳	۶	۱																														4-C6
سیرین	خالی	از سکنه	۳	۷	۱																														4-E6
سفیدخانی	۶۸	۳۱۱	۳	۶	۱					×																			×					×	6-B1
شوق آباد	۳	۱۶	۳	۶	۱																														4-D6
عمرود وئیه	۳۲	۱۵۰	۳	۷	۱					×																									4-E6
گلوانار	۵	۲۳	۳	۷	۱																														4-D6
گودحوض	خالی	از سکنه	۲	۷	۱																														4-E6
محمودی	خالی	از سکنه	۳	۷	۱																														6-D1
دهستان سیه‌بنوئیه	۸۲۸	۳۸۳۹				۱	۵	۴		۹	۱		۴	۲						۱								۱		۳	۸	۳	۱		۲	
آدرنجان	۱۴	۶۰	۱	۶	۱					×																									2-D4
اسفیج	۳	۱۸	۴	۷	۱																														2-D4
ابدر	۲	۹	۲	۷	۱																														2-E3
اشکان	۷	۱۷	۲	۷	۱																														2-E3
آشیانه زرد	۱۴	۷۳	۲	۷	۱																														2-E3
امرود وئیه	۸	۳۳	۲	۷	۱																														2-E3
بیزنوئیه	۲۰	۱۰۱	۲	۶	۱																														2-D4
بیسوئیه	۲	۱۶	۴	۷	۱																														2-D3

شهرستان بافت

شرح	تعداد خانوار	جمعیت	نوع آبادی (ده، ...)	نام محله آبادی (ده: ...)	وضع طبیعی (ده: ...)	تأسیسات عمومی: برق	آب لوله‌کشی	حمام	خانه‌ها	دبستان	دبیرستان و آموزشگاه	مدرسه راهنمایی	حوزه‌ی علمیه و مدرسه‌ی دینی	مسجد	تکیه یا حسینیه	امامزاده	کلیسا	سایر اماکن مذهبی (اجاره‌گاه، دایر)	خدمات پزشکی و داروسازی: درمانگاه	پزشک، بهداشتگر، ماما، بهیار، تنظیفچی	دامپزشک	صندوق پست و مخابرات: صندوق پست	دفتر پست و تلگراف	تلفن	تأسیسات ارتباطی و انتظامی: ایستگاه راه‌آهن	پاسگاه ژاندارمری	تأسیسات اقتصادی و اجتماعی: حمل و نقل	بانک	آسیای آرد	فروشگاه تعاونی	مغازه و خدمات خصوصی (اتفاقی)	قصابی	نانوائی	قهوه‌خانه	شرکت تعاونی روستائی	موقعیت آبادی روی نقشه
۱	۲	۳	۴	۵	۶	۷	۸	۹	۱۰	۱۱	۱۲	۱۳	۱۴	۱۵	۱۶	۱۷	۱۸	۱۹	۲۰	۲۱	۲۲	۲۳	۲۴	۲۵	۲۶	۲۷	۲۸	۲۹	۳۰	۳۱	۳۲	۳۳	۳۴	۳۵	۳۶	۳۷
باغ بهادر	۶	۳۳	۲	۷	۱																															2-E3
باب گلوئیه	۳	۲۲	۲	۷	۱																															2-E4
پای نگین	خالی	از سکنه	۴	۷	۱																															2-D3
تگرگوئیه	۳	۱۸	۴	۷	۱																															2-D4
چهرن	خالی	از سکنه	۳	۶	۱																															2-D3
داس آباد	۴۲	۱۸۵	۲	۶	۱			×		×			×																×	×					×	2-D4
دزدان	۱۷	۹۶	۲	۶	۱					×																			×							2-E4
روسکین	۱۰	۴۱	۲	۷	۱																															2-E4
زمین انجیر	۳۷	۱۶۶	۲	۷	۱																															2-E4
سیه بنوئیه	۱۷۸	۷۹۲	۲	۴	۱		×		×	×	×		×							×								×	×	×	×				×	2-D4
سفدین	۸	۴۲	۴	۷	۱																															2-E3
قلجه دیلم	۲	۱۱	۳	۶	۱																															2-D4
کهیر	۶۶	۲۸۵	۲	۶	۱					×			×																	×						2-D4
گلیددره	۱	۶	۲	۷	۱																															2-E3
گنجان	۱۰۴	۵۰۰	۲	۴	۱		×	×		×																			×	×	×	×				2-D4
گردوسلو	۲	۱۶	۲	۷	۱																															2-E4
گزنوئیه	۱۲	۴۲	۲	۷	۱																															2-E4
گرگین	۱۳	۶۰	۲	۷	۱																															2-E3
گلینوئیه	۴۸	۲۲۳	۲	۴	۱		×			×																				×						2-E4
مبارک شاه	۱	۷	۴	۷	۱																															2-E4
ننیز سفلی	۳۸	۱۶۵	۲	۴	۲		×			×				×																×						2-D4
ننیز علیا	۱۶۱	۷۷۴	۲	۴	۲	×	×		×	×			×	×																×	×						2-D4
نوش آفرین (آباد)	۱	۵	۲	۷	۱																															2-E4
هفت رانگ	۵	۲۳	۴	۷	۱																															2-D4
هنگر	خالی	از سکنه	۲	۷	۱																															2-E4
دهستان صوغان	۸۶۵	۴۲۰۸				۲	۲	۳		۱۱	۱		۳	۱	۲			۲	۱	۱	۵						۳		۹	۶	۴	۳	۱	۱	۲۱	
آشین	۱۴	۶۸	۲	۶	۱																															6-E2
ابراهیم آباد	۲۳	۱۱۴	۲	۵	۲					×																									×	6-D2
آسیاب	۲	۱۰	۴	۶	۱																															6-D3

شهرستان بافت

شرح	تعداد خانوار	جمعیت	نوع آبادی (کد)	راه عمده آبادی (کد)	وضع طبیعی (کد)	تأسیسات عمومی: برق	آب لوله‌کشی	غسالخانه	حمام	تأسیسات آموزشی و مذهبی: دبستان	مدرسه راهنمائی	مدرسه فنی و حرفه‌ای	مسجد	تکیه یا حسینیه	امامزاده	کلیسا	سایر عبادتگاههای دایر	خدمات پزشکی و دامپزشکی: درمانگاه	پزشک اعم از مقیم و مریم	بهیار و مامای روستائی	دامپزشک	تأسیسات ارتباطی و انتظامی: صندوق پست	دفتر پست و تلگراف	تلفن	ایستگاه راه‌آهن	پاسگاه ژاندارمری	تأسیسات اقتصادی و اجتماعی: عامل فروش نفت	بانک	آسیای آرد	فروشگاه تعاونی	مغازه خرده‌فروشی (بقالی)	قصابی	نانوائی	قهوه‌خانه	شرکت تعاونی روستائی	موقعیت آبادی روی نقشه
۱	۲	۳	۴	۵	۶	۷	۸	۹	۱۰	۱۱	۱۲	۱۳	۱۴	۱۵	۱۶	۱۷	۱۸	۱۹	۲۰	۲۱	۲۲	۲۳	۲۴	۲۵	۲۶	۲۷	۲۸	۲۹	۳۰	۳۱	۳۲	۳۳	۳۴	۳۵	۳۶	۳۷
آب بید	خالی	از سکنه	۲	۶	۱																															6-E1
امیر فاضلی	۱۰	۵۸	۲	۶	۲																								×						×	6-E3
امیر آباد	۲۷	۱۲۵	۲	۶	۲								×								×										×				×	6-E3
امید معصوم	۱۵	۸۶	۳	۶	۲																															6-E3
باغان	۲۸	۱۴۲	۲	۶	۱					×																			×						×	6-D3
بهی (نصرت آباد)	۱۰	۵۷	۲	۶	۲																×														×	6-E3
بنی اسدی	۹	۳۲	۲	۶	۲																														×	6-E3
بهریج	خالی	از سکنه	۲	۷	۱																															6-E1
بلوردی	۱	۲	۴	۶	۲																															6-E2
تیهوئیه	۲۶	۱۱۷	۲	۶	۲					×			×																							6-F2
تلمبه سید علی	۵	۲۹	۴	۵	۱																															6-E2
تلمبه احمد فاضلی	۲۶	۱۳۶	۲	۶	۱					×											×								×						×	6-E3
تلمبه کرامت	۱۰	۴۰	۲	۵	۲																															6-E2
تلمبه یارالله	۵	۳۰	۴	۵	۲																															6-E2
تلمبه محمد شفیع	۱۵	۶۳	۳	۵	۱																															6-E2
تیرکمان	۴	۱۶	۲	۷	۱																														×	6-E3
تم خران	۶	۴۱	۲	۶	۲																×														×	6-E3
چنار (آشین سفلی	۲۹	۱۵۴	۲	۶	۱					×																										6-E1
حسین آباد	۴	۱۷	۴	۶	۲																															6-D3
حاجی اسکندری	۳	۲۰	۳	۶	۲																															6-E1
حاجی تفضلی	۷	۲۶	۴	۵	۲																															6-D2
خیر آباد	۴	۲۱	۲	۶	۲																								×		×				×	6-E3
دروئیه	۳	۱۳	۲	۷	۱																														×	6-E3
دهان	۲	۱۶	۴	۶	۲																															6-E1
دره میان	۱	۲	۴	۶	۱																															6-E1
داش خران	۲	۱۶	۴	۶	۲																															6-E2
دشت ده	۱۱	۴۹	۲	۶	۱										×														×						×	6-E3
ده گوشه	۱۶	۸۹	۲	۶	۲																								×	×					×	6-E3

کتابخانه مرکز آمار ایران
شماره ۹۵۱۱۰۰۰۰
۹-۱۷

شهرستان بافت

شرح	تعداد خانوار	جمعیت	نوع آبادی (کد)	راه عمده آبادی (کد)	وضع طبیعی (کد)	تأسیسات عمومی: برق	آب لوله‌کشی	غسالخانه	حمام	دبستان	تأسیسات آموزشی و مذهبی: مدرسه راهنمائی	مدرسه فنی و حرفه‌ای	مسجد	تکیه یا حسینیه	امامزاده	کلیسا	سایر عبادتگاههای دایر	خدمات پزشکی و دامپزشکی: درمانگاه	پزشک اعم از تعمیم و غیر تعمیم	بهیار و مامای روستائی	دامپزشک	تأسیسات ارتباطی و انتظامی: صندوق پست	دفتر پست و تلگراف	تلفن	ایستگاه راه آهن	پاسگاه ژاندارمری	تأسیسات اقتصادی و اجتماعی: عامل فروش نفت	بانک	آسیای آرد	فروشگاه تعاونی	مغازه خرده‌فروشی (بقالی)	قصابی	نانوائی	قهوه‌خانه	شرکت تعاونی روستائی	موقعیت آبادی روی نقشه
۱	۲	۳	۴	۵	۶	۷	۸	۹	۱۰	۱۱	۱۲	۱۳	۱۴	۱۵	۱۶	۱۷	۱۸	۱۹	۲۰	۲۱	۲۲	۲۳	۲۴	۲۵	۲۶	۲۷	۲۸	۲۹	۳۰	۳۱	۳۲	۳۳	۳۴	۳۵	۳۶	۳۷
سفتک	۲۰	۱۵	۲	۷	۱					×																										6-E1
سه دانگه	۱۳	۶۲	۲	۶	۲																×										×				×	6-E3
سنگ چشمه	۱۷	۷۶	۲	۶	۲																								×						×	6-E3
سیدعلی شهیدی	۱۴	۶۹	۴	۵	۲																															6-D2
سرخان	۴۵	۱۸۲	۲	۶	۱				×	×				×													×		×	×					×	6-D3
شغارک محمدآباد	۴	۲۵	۲	۶	۱																															6-E2
شاه زکریا	۵	۲۲	۲	۶	۱										×																					6-E3
شیرزاد	۱۰	۵۸	۴	۵	۲																															6-E2
شاه آباد	۱۸	۹۹	۲	۶	۲																														×	6-E3
علی آباد	۲۱	۱۰۸	۲	۵	۲																									×					×	6-D2
عباس آباد افسری	۱	۳	۲	۶	۲																														×	6-E3
قادرآباد	۶	۲۵	۲	۶	۱																															6-E2
گزبر	۳	۱۲	۴	۶	۱																															6-D3
گچین	۱۸	۷۷	۲	۵	۲					×																										6-D2
معدن آبدشت	۲۳۶	۱۲۴۲	۵	۵	۱	×	×		×	×	×		×					×	×								×		×	×	×	×	×	×		6-C3
میرزااسماعیل زاده	۱۰	۵۳	۴	۶	۲																															6-E2
معدن صوفان	۶۲	۲۶۶	۶	۶	۲	×	×		×	×																	×			×		×				6-D3
معدن کرمیت	۲	۱۳	۶	۶	۱													×												×		×				6-D3
محمد شفیع	۲۰	۱۱۴	۲	۶	۲					×																										6-E2
نصرت آباد	۵	۲۵	۴	۶	۱																															6-D2
نصرت آباد شاهپوری	۲	۱۰	۴	۷	۲																															6-D2
نصرت آباد دهان	۲	۱۱	۴	۶	۲																															6-E2
نراب	۲	۶	۲	۶	۲																														×	6-D3
والی آباد	۱۱	۴۶	۲	۶	۲																														×	6-E3
دهستان فتح آباد	۵۹۸	۲۵۸۴				۱			۳	۱۴			۱		۳						۲	۳					۳		۵	۳	۳	۱			۴	
آدرنجان	۳۱	۱۲۶	۲	۵	۲					×																										1-G5
ارکان	۱۰	۳۸	۲	۴	۲																															1-H5
بهجرد سفلی	۴	۲۱	۲	۵	۲																															1-H4
بیدگردوئیه	۷۲	۳۱۰	۲	۴	۲	×			×				×									×					×		×		×				×	1-G4

۱۱۵۵

۱۹
۹-۱۹

شهرستان بافت

شرح	تعداد خانوار	جمعیت	نوع آبادی (دگد)	راه مه آبادی (دگد)	وضع نسبتی (دگد)	برق	آب لوله کشی	خانه	حمام	تأسیسات عمومی: دبستان	دبیرستان	مدرسه راهنمائی	مدرسه متوسطه	مسجد	تکیه حسینیه	امامزاده	کلیسا	سایر تأسیسات آموزشی و مذهبی	درمانگاه	پزشک	پزشک، بهزاد، تنظیف	بهیار و مامای روستائی	دامپزشک	صندوق پست	دفتر پست و تلگراف	تلفن	ایستگاه راه آهن	پاسگاه ژاندارمری	محل فروش نفت	بانک	آسیای آرد	فروشگاه تعاونی	مغازه خرده فروشی (بقالی)	قصابی	نانوائی	تعمیرگاه	شرکت تعاونی روستائی	موقعیت آبادی روی نقشه
۱	۲	۳	۴	۵	۶	۷	۸	۹	۱۰	۱۱	۱۲	۱۳	۱۴	۱۵	۱۶	۱۷	۱۸	۱۹	۲۰	۲۱	۲۲	۲۳	۲۴	۲۵	۲۶	۲۷	۲۸	۲۹	۳۰	۳۱	۳۲	۳۳	۳۴	۳۵	۳۶	۳۷
بهجرد علیا	خالصی	از سکسه	۲	۶	۲																																	1-H4
بیدلنگ	۳	۲۰	۲	۵	۱																																	1-G4
بنه آباد	۲۸	۱۴۸	۲	۴	۱					×												×								×							1-G4
پلاس‌آبدان	۸	۲۴	۲	۵	۲																																	1-H5
چنارتوران	۸	۲۹	۲	۴	۲																																	1-G4
چنارآبدان	۱	۹	۲	۵	۱										×																							1-H4
چنار بیابان	۹	۴۹	۲	۵	۲																																	1-H4
دهنو	۱۸	۸۳	۲	۵	۲					×																												1-H5
دولت آباد	۶	۲۸	۲	۵	۲					×																												1-H5
زردشت	۴۰	۱۸۰	۲	۴	۲																																	1-G4
سنگ پهن	۲۰	۸۴	۲	۶	۲					×																												1-H4
سفته	۲۰	۸۱	۲	۵	۲																																	1-H5
شریك آباد	۸	۴۰	۲	۵	۲																																	1-H5
شیخ معروف	۲	۱۷	۲	۷	۱																																	1-G4
طاحونه قاضی	۴۰	۱۷۸	۲	۵	۱					×					×						×									×	×					×	1-H4
فتح آباد	۲۹	۱۱۷	۲	۵	۲				×	×																				×	×					×	1-H5
کوشك نو	۱۲	۶۳	۲	۵	۱					×																												1-H5
کهك زردشت	۱۸	۸۰	۲	۴	۲																																	1-G4
کهك فتح آباد	۲۸	۱۰۷	۲	۵	۱					×																												1-H4
کهك اسفیج	۶۳	۲۵۲	۲	۵	۱				×	×												×								×		×	×	×			×	1-G4
کهوئیه	۱۵	۶۶	۲	۶	۱					×											×																1-G4
گل سرخوئیه	۱	۵	۲	۷	۱																																	1-G4
مگسی	۱۶	۷۸	۲	۷	۱					×																												1-G4
موردان	۱۵	۵۹	۲	۵	۱																																	1-H3
مهرصالح	۳۸	۱۵۳	۲	۵	۱					×																												1-G4
هنکوئیه	۲۵	۸۲	۲	۴	۱					×																												1-H4
هنزاف	۴	۲۱	۲	۷	۱																																	1-G4
هرمولیه	۶	۳۶	۲	۵	۱											×																						1-H4

۱۲-۱۶

شهرستان بافت

شرح	تعداد خانوار	جمعیت	نوع آبادی (کد)	راه عمده آبادی (کد)	وضع طبیعی (کد)	تأسیسات عمومی: برق	آب لوله‌کشی	غسالخانه	حمام	تأسیسات آموزشی و مذهبی: دبستان	مدرسه راهنمائی	مدرسه فنی و حرفه‌ای	مسجد	تکیه یا حسینیه	امامزاده	کلیسا	سایر عبادتگاهها دایر	خدمات پزشکی و دامپزشکی: درمانگاه	پزشک اعم از مقیم و غیرمقیم	بهیار و مامای روستائی	دامپزشک	تأسیسات ارتباطی و انتظامی: صندوق پست	دفتر پست و تلگراف	تلفن	ایستگاه راه‌آهن	پاسگاه ژاندارمری	تأسیسات اقتصادی و اجتماعی: عامل فروش نفت	بانک	آسیای آرد	فروشگاه تعاونی	مغازه خرده‌فروشی (بقالی)	قصابی	نانوائی	قهوه‌خانه	شرکت تعاونی روستائی	موقعیت آبادی روی نقشه
۱	۲	۳	۴	۵	۶	۷	۸	۹	۱۰	۱۱	۱۲	۱۳	۱۴	۱۵	۱۶	۱۷	۱۸	۱۹	۲۰	۲۱	۲۲	۲۳	۲۴	۲۵	۲۶	۲۷	۲۸	۲۹	۳۰	۳۱	۳۲	۳۳	۳۴	۳۵	۳۶	۴۷
دهستان کیسکان	۹۰۰	۴۱۶۶							۲	۱۸	۱		۳							۵							۳		۵		۳				۲	
آب بهری	۴۷	۱۹۸	۲	۶	۲					×																										1-H3
آب نای	۱۱	۳۹	۲	۷	۲																															2-A3
باغ ملك	۳۲	۱۳۶	۲	۶	۲					×																										2-A3
بوستان	۲۴	۸۵	۲	۶	۲					×			×							×																2-A3
بنه پشت	۲۰	۱۰۳	۲	۴	۲																															2-B4
باغ حسن	۲۰	۹۰	۲	۶	۲					×																										2-B4
بید شك	۲۵	۸۵	۲	۶	۲																															2-A4
پشتجوئیه	۱۶	۸۱	۲	۴	۱					×			×														×		×		×					2-B3
پیروئیه	۸	۳۲	۲	۶	۲																															2-B5
تبر کن	۱	۶	۲	۶	۲					×																										2-A3
جوشیر	۱۷	۸۳	۲	۴	۲																															2-A4
جهان جان	۲۲	۱۲۲	۲	۶	۲					×																										2-B4
چشمه	خالی	از سکنه	۴	۴	۲																															2-A3
خوشکار	۷۷	۳۸۰	۲	۵	۲				×	×										×							×		×							2-B3
ده رضاقلی	۱۹	۶۲	۲	۶	۲																															2-A3
درگلوئیه	۲۸	۱۲۲	۲	۶	۲					×																										2-A3
ده گلوبند	۲۷	۱۳۰	۲	۶	۲					×																										2-A4
ده میرزائی	۲۲	۷۲	۲	۶	۲					×																										2-A4
دهنو	۱۵	۸۰	۲	۶	۲																															2-A4
ده زارچی	۳۹	۱۷۰	۲	۵	۲					×																	×								×	2-B4
سوزان علیا	۲۷	۱۰۸	۲	۶	۲					×																										2-A3
سوزان سفلی	۲	۱۰	۲	۶	۲																															2-A3
سمع آباد	۲۶	۱۳۲	۲	۵	۲																															2-B3
سنگوئیه	۵	۳۲	۲	۷	۱																															2-B4
سنگ کر	۲۶	۱۴۷	۲	۴	۲																															2-B4
شورك	۲	۵	۲	۶	۲																															2-B4
قنات گاو	۲۵	۱۰۶	۲	۵	۲					×										×									×		×					2-B3
قامشی	خالی	از سکنه	۳	۷	۲																															2-A4
قالان	۴۹	۲۴۴	۲	۶	۲					×			×																							2-B4

۲ـ ۲۵

شهرستان بافت

شرح	تعداد خانوار	جمعیت	نوع آبادی (کد)	راه عمده آبادی (کد)	وضع طبیعی (کد)	تأسیسات عمومی: برق	آب لوله‌کشی	غسالخانه	حمام	تأسیسات آموزشی و مذهبی: دبستان	مدرسه راهنمائی	مدرسه فنی و حرفه‌ای	مسجد	تکیه یا حسینیه	امامزاده	کلیسا	سایر عبادتگاههای دایر	خدمات پزشکی و دامپزشکی: درمانگاه	پزشک اعم از مقیم و غیرمقیم	بهیار و مامای روستائی	دامپزشک	تأسیسات ارتباطی و انتظامی: صندوق پست	دفتر پست و تلگراف	تلفن	ایستگاه راه‌آهن	پاسگاه ژاندارمری	تأسیسات اقتصادی و اجتماعی: عامل فروش نفت	بانک	آسیای آرد	فروشگاه تعاونی	مغازه خرده‌فروشی (بقالی)	قصابی	نانوائی	قهوه‌خانه	شرکت تعاونی روستائی	موقعیت آبادی روی نقشه
۱	۲	۳	۴	۵	۶	۷	۸	۹	۱۰	۱۱	۱۲	۱۳	۱۴	۱۵	۱۶	۱۷	۱۸	۱۹	۲۰	۲۱	۲۲	۲۳	۲۴	۲۵	۲۶	۲۷	۲۸	۲۹	۳۰	۳۱	۳۲	۳۳	۳۴	۳۵	۳۶	۳۷
کرین	۴۶	۲۳۶	۲	۴	۲					×																			×		×					2-B4
گنوئیه	۶۵	۳۰۸	۲	۶	۲					×																										2-B4
مرغاب	۱۳	۵۱	۲	۶	۲																															2-A3
مشکان	۵۰	۲۰۹	۲	۵	۲				×	×										×																2-A4
میان رود آب	۱۷	۸۷	۲	۴	۲																															2-B3
مفوئیه سفلی	۴۴	۲۲۸	۲	۴	۲						×																		×						×	2-B4
مفوئیه علیا	۳	۲۰	۲	۵	۲																															2-B4
میان ده	۳۰	۱۶۷	۲	۴	۲															×																2-A4
دهستان کوشک	۵۱۹	۲۳۳۷							۲	۸	۲		۱	۱	۱					۱						۱			۳		۵				۲	
آب سنجد	۳	۱۸	۲	۷	۱																															4-D4
استخرها	۹	۴۵	۲	۷	۱																															4-D5
اسماعیل آباد	۴	۱۸	۲	۷	۱																															4-D4
باغ سربند	۱۴	۶۳	۲	۷	۱																															4-D5
بن هوئیه	۲	۸	۲	۷	۱																															4-D4
باغ بابائی	۹	۴۳	۲	۵	۱																															4-D5
بناب	۳۵	۱۶۷	۲	۶	۱					×																										4-B5
پوزه اشلاق	۲	۹	۲	۷	۱																															4-B5
پیر	۵۴	۲۶۳	۲	۶	۱					×										×									×		×					4-D5
چشمه سفید	۳	۲۱	۲	۷	۱																															4-D5
حسین آباد پشت کوه	۳	۱۹	۲	۷	۱																															4-D4
حسین آباد	۴	۲۳	۲	۵	۱																															4-D4
حسین آباد خانی	۱	۲	۵	۵	۱																															4-B5
خمکان	۴	۱۹	۲	۷	۱																															4-D4
داش سفلی	۱	۱۰	۲	۷	۱																															4-D4
روی سنگ	۱۰	۳۹	۲	۷	۱																															4-D5
زارچوب	۱	۶	۲	۷	۱																															4-D4
سدری	۱	۳	۲	۷	۱																															4-D4
شکرآب	۵	۲۲	۲	۷	۱																															4-D4
شادیان	۲۵	۱۱۱	۲	۵	۱					×																									×	4-D4

۸-۲۰

شهرستان بافت

شرح	تعداد خانوار	جمعیت	نوع آبادی (کد)	راه عمده آبادی (کد)	وضع طبیعی (کد)	تأسیسات عمومی: برق	آب لوله‌کشی	غسالخانه	حمام	تأسیسات آموزشی و مذهبی: دبستان	مدرسه راهنمائی	مدرسه فنی و حرفه‌ای	مسجد	تکیه یا حسینیه	امامزاده	کلیسا	سایر عبادتگاههای دایر	خدمات پزشکی و دامپزشکی: درمانگاه	پزشک اعم از مقیم و غیرمقیم	بهیار و مامای روستائی	دامپزشک	تأسیسات ارتباطی و انتظامی: صندوق پست	دفتر پست و تلگراف	تلفن	ایستگاه راه‌آهن	پاسگاه ژاندارمری	تأسیسات اقتصادی و اجتماعی: عامل فروش نفت	بانک	آسیای آرد	فروشگاه تعاونی	مغازه خرده‌فروشی (بقالی)	قصابی	نانوائی	قهوه‌خانه	شرکت تعاونی روستائی	موقعیت آبادی روی نقشه
۱	۲	۳	۴	۵	۶	۷	۸	۹	۱۰	۱۱	۱۲	۱۳	۱۴	۱۵	۱۶	۱۷	۱۸	۱۹	۲۰	۲۱	۲۲	۲۳	۲۴	۲۵	۲۶	۲۷	۲۸	۲۹	۳۰	۳۱	۳۲	۳۳	۳۴	۳۵	۳۶	۳۷
شیشال	۲۲	۱۱۲	۲	۵	۱																															4-C5
طرنگ	۷۴	۳۰۰	۲	۵	۱				×	×			×	×	×														×		×				×	4-D5
قنات مور	۲	۵	۲	۷	۱																															4-D4
کهن مور	خالی	از سکنه	۲	۷	۱																															4-D5
کل اورس	۶	۲۹	۲	۵	۱																															4-D4
کردیستان	۳۰	۱۳۴	۲	۵	۱					×																										4-D5
کوران	۵	۳۱	۲	۷	۱																															4-D5
کلیان	۳۳	۱۴۷	۲	۶	۱					×																					×					4-B5
گل بید	۳	۱۱	۲	۷	۱																															4-D5
گوشک سفلی	۲۹	۱۳۱	۲	۵	۱					×																										4-C5
گرتگ	۴۳	۱۷۲	۲	۵	۱						×																				×					4-C4
گیشکی	۴	۱۲	۴	۷	۱																															4-D5
گلیگوران	۷	۳۰	۲	۵	۱																															4-C3
گوشک علیا	۵۴	۲۳۴	۲	۵	۱				×	×	×															×			×		×					4-C4
میان قنات	۶	۳۲	۲	۷	۱																															4-D4
مرادآباد	۲	۱۳	۲	۷	۱																															4-D4
موسی آباد	۲	۷	۲	۷	۱																															4-D4
نیگوئیه	خالی	از سکنه	۶	۷	۱																															4-C5
نیگوئیه	۲	۱۲	۲	۷	۱																															4-D5
نم خران بالا	خالی	از سکنه	۴	۷	۱																															4-E4
نم خران پائین	۱	۴	۲	۷	۱																															4-E4
نراب	۴	۱۲	۲	۵	۱																															4-D4
دهستان گوغر	۱۴۰۹	۶۴۲۸							۶	۱۵			۲		۲			۱	۲	۱	۴۶	۶					۶	۱	۷	۴	۹	۲			۴	
آواسک	۸	۳۶	۵	۶	۱																×															1-G2
آب زاغ	۴	۱۸	۳	۶	۱																×															1-G3
آبیدو	۵	۲۸	۲	۷	۱																×															1-G2
آبلق آباد	۱۵	۶۲	۲	۶	۱																															1-H3
اسفنج	خالی	از سکنه	۴	۶	۱																															1-G3
اندردری	۱۴	۶۴	۳	۶	۱					×											×								×		×					1-H3

۲۴ - ۹

شهرستان بافت

شرح	تعداد خانوار	جمعیت	نوع آبادی (کد)	راه عمده آبادی (کد)	وضع طبیعی (کد)	تأسیسات عمومی: برق	آب لوله‌کشی	غسالخانه	حمام	تأسیسات آموزشی و مذهبی: دبستان	مدرسه راهنمائی	مدرسه فنی و حرفه‌ای	مسجد	تکیه یا حسینیه	امامزاده	کلیسا	سایر عبادتگاههای دایر	خدمات پزشکی و دامپزشکی: درمانگاه	پزشک اعم از مقیم و غیرمقیم	بهیار و مامای روستائی	دامپزشک	تأسیسات ارتباطی و انتظامی: صندوق پست	دفتر پست و تلگراف	تلفن	ایستگاه راه‌آهن	پاسگاه ژاندارمری	تأسیسات اقتصادی و اجتماعی: حال فروش نفت	بانک	آسیای آرد	فروشگاه تعاونی	مغازه خرده‌فروشی (بقالی)	قصابی	نانوائی	قهوه‌خانه	شرکت تعاونی روستائی	موقعیت آبادی روی نقشه
۱	۲	۳	۴	۵	۶	۷	۸	۹	۱۰	۱۱	۱۲	۱۳	۱۴	۱۵	۱۶	۱۷	۱۸	۱۹	۲۰	۲۱	۲۲	۲۳	۲۴	۲۵	۲۶	۲۷	۲۸	۲۹	۳۰	۳۱	۳۲	۳۳	۳۴	۳۵	۳۶	۳۷
امیرآباد	۲۱۴	۸۸۴	۲	۴	۱				×	×			×							×	×	×					×	×	×	×	×	×			×	1-H3
ارد و بازار	۱	۹	۳	۶	۲																															1-H3
امرود وئیه	۶	۲۷	۳	۷	۲																															1-H3
ازبند	۲۶	۱۲۱	۲	۶	۱																×															1-G3
اسفندران	۱۹	۹۵	۲	۶	۱																×															1-G3
بزنك	۸	۴۵	۶	۶	۱																×															1-G2
بید سواران	۷	۲۶	۵	۷	۱																×															1-H2
باغ فقرا	خالی	از سکنه	۴	۶	۲																															1-H3
بندر	۹	۳۹	۲	۶	۱																×															1-H2
بید شیرین	۷	۴۰	۲	۶	۱																×															1-F2
بره کلنگ	۱۲	۶۳	۳	۷	۱																															1-H3
بید حسینعلی	خالی	از سکنه	۳	۶	۱																															1-H3
باغ سیما	۱۷	۷۲	۲	۶	۱					×																										1-G3
به کن علیا	۶	۳۰	۲	۴	۲																×															1-H3
به کن سفلی	۱۱	۴۷	۴	۶	۱																×															1-G3
باغ خشك	۱۱	۵۰	۳	۷	۱																×															1-H3
باغ خشك جنگل	۲	۱۰	۳	۶	۱																															1-H3
برسیاه	۳	۱۶	۲	۶	۱										×						×															1-G2
پشته	۴	۱۶	۳	۶	۱																×															1-H3
پشته	۸	۴۰	۵	۶	۱																															1-G2
ترچون	۶	۲۵	۵	۷	۱																×															1-H2
جعفر یز	۶۴	۲۸۶	۲	۶	۲				×	×												×					×		×							1-H3
جوکار	۸	۳۵	۴	۴	۱																×															1-H3
جوکار شفیع	۱۲	۶۶	۳	۶	۱					×											×															1-G3
جوکار ولی	۷	۲۳	۳	۶	۱														×																	1-G3
جویوئیه	۸	۵۱	۲	۶	۱																															1-H3
چهار طاق	۷۹	۳۶۵	۲	۶	۱				×	×											×	×					×		×	×	×				×	1-H2
چشموئیه	۱	۴	۴	۶	۱																															1-H2
چهارکشت (امامزاده جعفر)	۲۴	۱۲۰	۳	۶	۲										×														×		×					1-H3
چشمه سبز	۹۵	۴۴۶	۲	۴	۱				×	×			×					×	×			×					×		×	×	×	×			×	1-H3

۵-۲۳

شهرستان بافت

شرح	تعداد خانوار	جمعیت	نوع آبادی (کد)	راه عمده آبادی (کد)	وضع طبیعی (کد)	تأسیسات عمومی: برق	آب لوله‌کشی	غسالخانه	حمام	تأسیسات آموزشی و مذهبی: دبستان	مدرسه راهنمائی	مدرسه فنی و حرفه‌ای	مسجد	تکیه یا حسینیه	امامزاده	کلیسا	سایر عبادتگاههای دایر	خدمات پزشکی و دامپزشکی: درمانگاه	پزشک اعم از مقیم و غیرمقیم	بهیار و مامای روستائی	دامپزشک	تأسیسات ارتباطی و انتظامی: صندوق پست	دفتر پست و تلگراف	تلفن	ایستگاه راه‌آهن	پاسگاه ژاندارمری	تأسیسات اقتصادی و اجتماعی: عامل فروش نفت	بانک	آسیای آرد	فروشگاه تعاونی	مغازه خرده‌فروشی (بقالی)	قصابی	نانوائی	قهوه‌خانه	شرکت تعاونی روستائی	موقعیت آبادی روی نقشه
۱	۲	۳	۴	۵	۶	۷	۸	۹	۱۰	۱۱	۱۲	۱۳	۱۴	۱۵	۱۶	۱۷	۱۸	۱۹	۲۰	۲۱	۲۲	۲۳	۲۴	۲۵	۲۶	۲۷	۲۸	۲۹	۳۰	۳۱	۳۲	۳۳	۳۴	۳۵	۳۶	۳۷
حاج قلندر	۳۵	۱۳۷	۳	۶	۱					×											×															1-G3
حسن آباد	۳	۲۱	۵	۶	۱																×															1-H2
خرخستان	۲	۴	۵	۷	۱																															1-H2
خافکوئیه	۱۳	۵۲	۵	۶	۱																×															1-H2
خطبا	۱۶	۹۵	۲	۶	۱																															1-H2
ده ماران	۸	۲۴	۳	۶	۱																×															1-H3
ده شول	۲۰	۹۹	۳	۷	۱																×															1-H3
ده جران	۱	۶	۵	۶	۱																×															1-G2
ده بالا	۳	۱۲	۲	۷	۱																															1-G2
ده میان	۱	۷	۳	۷	۱																															1-H3
ده یاکی	۲	۱۳	۲	۷	۱																															1-G2
ده انگشتان	۲	۷	۲	۷	۱																															1-G3
ده نصران	۱	۴	۵	۷	۱																×															1-G2
ده ولی	۲	۹	۵	۷	۱																															1-H2
ده تل	۵	۲۳	۳	۶	۱																×															1-H2
ده درک	۴	۱۵	۲	۶	۱																×															1-H3
درشنوئیه	۸	۴۰	۴	۶	۱																×															1-H2
دیجوئیه	۲۰	۹۵	۴	۶	۲																×															1-H2
ده میان	۸	۳۳	۲	۶	۱																															1-G3
ده ساجر	۳۶	۱۸۶	۲	۶	۱					×																					×					1-H3
دریاد ماهوئیه	۳	۱۱	۲	۷	۲																															1-H3
ده قره خان	۹	۴۷	۳	۶	۱																															1-H3
رستاق	۲۳	۹۰	۵	۶	۱				×	×											×	×					×		×		×					1-G2
ریگاباد	۱	۲	۴	۶	۱																															1-H3
زهوئیه	۶	۳۱	۵	۶	۱																×															1-H2
زواروئیه	۷	۳۰	۵	۶	۲																×															1-G2
زنگوئیه	۱۱	۵۲	۲	۷	۱																×															1-G2
سند قویه	خالی	از سکنه	۳	۶	۲																															1-H3
سفته	خالی	از سکنه	۴	۶	۱																															1-H3
سفید ابراهیم	۲۰	۹۳	۳	۶	۱					×											×															1-H3

۳-۲۵

شهرستان بافت

شرح	تعداد خانوار	جمعیت	نوع آبادی (کد)	راه عمده آبادی (کد)	وضع طبیعی (کد)	تأسیسات عمومی: برق	آب لوله‌کشی	غسالخانه	حمام	تأسیسات آموزشی و مذهبی: دبستان	مدرسه راهنمائی	مدرسه فنی و حرفه‌ای	مسجد	تکیه یا حسینیه	امامزاده	کلیسا	سایر عبادتگاههای دایر	خدمات پزشکی و دامپزشکی: درمانگاه	پزشک اعم از تعمیر و ترمیم	بهیار و مامای روستائی	دامپزشک	تأسیسات ارتباطی و انتظامی: صندوق پست	دفتر پست و تلگراف	تلفن	ایستگاه راه‌آهن	پاسگاه ژاندارمری	تأسیسات اقتصادی و اجتماعی: عامل فروش نفت	بانک	آسیای آرد	فروشگاه تعاونی	مغازه خرده‌فروشی (بقالی)	قصابی	نانوائی	قهوه‌خانه	شرکت تعاونی روستائی	موقعیت آبادی روی نقشه
۱	۲	۳	۴	۵	۶	۷	۸	۹	۱۰	۱۱	۱۲	۱۳	۱۴	۱۵	۱۶	۱۷	۱۸	۱۹	۲۰	۲۱	۲۲	۲۳	۲۴	۲۵	۲۶	۲۷	۲۸	۲۹	۳۰	۳۱	۳۲	۳۳	۳۴	۳۵	۳۶	۳۷
سفید پرخوئیه	خالی	از سکنه	۴	۶	۱																															1-H2
سیخروئیه	خالی	از سکنه	۵	۷	۱																															1-G2
سیف الدین	۳۷	۱۹۲	۲	۶	۱																×															1-H2
شفنگ	۴۵	۱۷۶	۲	۶	۱																×															1-G3
قلایی	۴۵	۱۹۶	۲	۶	۱																															1-H3
کهن آویز	۲	۸	۳	۷	۲																															1-H3
کوهوئیه	۷	۳۵	۲	۷	۲																															1-H3
کترو	خالی	از سکنه	۲	۷	۱																															1-G2
کوه عرش	۵	۲۲	۳	۷	۱																															1-H3
کهن زارجی	۴	۲۴	۲	۶	۱																															1-G2
کهنوج	۹	۴۴	۵	۶	۱																×															1-H2
کتیموئیه	۱۰	۳۶	۵	۶	۱																															1-H2
کهویئه علیا	خالی	از سکنه	۵	۶	۱																															1-G2
کریک	خالی	از سکنه	۵	۶	۱																															1-H2
کهویئه سفلی	خالی	از سکنه	۶	۷	۱																															1-G2
گنبدان	۲۱	۹۲	۲	۶	۱																															1-H3
گوین	۴۸	۲۲۶	۵	۶	۱					×											×										×					1-H3
گوه سلطانی	۳۳	۱۴۹	۲	۶	۱					×																					×					1-H2
گنبد ماهوئیه	۵	۲۸	۲	۵	۲																															1-H3
گل آبدان	۱۴	۶۶	۲	۶	۱																×															1-H3
گرداز	خالی	از سکنه	۲	۷	۱																															1-G2
گلوسیاه	۳	۲۱	۲	۶	۱																															1-F2
گوهرین	۲	۱۳	۲	۷	۱																															1-G2
گل سروئیه	خالی	از سکنه	۵	۶	۱																															1-G2
گره باغان	۱۴	۶۸	۵	۶	۱																×															1-H2
گنبوئیه	۱۱	۶۷	۲	۶	۱																×															1-H2
گریجوئیه	۸	۳۳	۴	۶	۱																×															1-H3
گوران	۱	۲	۳	۶	۱																															1-H3
گزنگو	خالی	از سکنه	۴	۶	۱																															1-H3
مارونوئیه	۱۱	۶۰	۳	۶	۱																															1-H3

۳-۱۸

شهرستان بافت

شرح	تعداد خانوار	جمعیت	نوع آبادی (کد)	راه عمده آبادی (کد)	وضع طبیعی (کد)	تأسیسات عمومی: برق	آب لوله‌کشی	غسالخانه	حمام	تأسیسات آموزشی و مذهبی: دبستان	مدرسه راهنمائی	مدرسه فنی و حرفه‌ای	مسجد	تکیه یا حسینیه	امامزاده	کلیسا	سایر عبادتگاههای دایر	خدمات پزشکی و دامپزشکی: درمانگاه	پزشک اعم از مقیم و غیرمقیم	بهیار و مامای روستائی	دامپزشک	تأسیسات ارتباطی و انتظامی: صندوق پست	دفتر پست و تلگراف	تلفن	ایستگاه راه‌آهن	پاسگاه ژاندارمری	تأسیسات اقتصادی و اجتماعی: عامل فروش نفت	بانک	آسیای آرد	فروشگاه تعاونی	مغازه خرده‌فروشی (بقالی)	قصابی	نانوائی	قهوه‌خانه	شرکت تعاونی روستائی	موقعیت آبادی روی نقشه
۱	۲	۳	۴	۵	۶	۷	۸	۹	۱۰	۱۱	۱۲	۱۳	۱۴	۱۵	۱۶	۱۷	۱۸	۱۹	۲۰	۲۱	۲۲	۲۳	۲۴	۲۵	۲۶	۲۷	۲۸	۲۹	۳۰	۳۱	۳۲	۳۳	۳۴	۳۵	۳۶	۳۷
مرگوشوئیه	خالی	از سکنه	۳	۶	۱																															1-G3
محمودی	۳	۱۰	۲	۶	۱																															1-G2
مینوئیه	۱۸	۷۷	۲	۶	۱																×															1-G3
نهبر میان	۹	۴۵	۲	۵	۲						×																									1-H3
هارموئیه	۱۸	۷۹	۲	۶	۱					×																										1-H3
هنگائی	۳۵	۱۶۲	۲	۶	۱				×	×											×	×					×			×						×	1-H2
هفت گردو	خالی	از سکنه	۲	۶	۱																															1-G2
دهستان هشون	۱۲۴	۵۷۶																																		
ازمیج	خالی	از سکنه	۲	۴	۲																															1-F5
بیاض	۱۱	۴۸	۲	۵	۲																															1-G6
بید شیرین	۱	۸	۴	۶	۲																															1-F5
بازدید	۳	۱۸	۴	۶	۲																															1-F5
چهارکهن	۵	۲۴	۲	۵	۲																															1-F5
حیدری	۱	۴	۴	۶	۲																															1-F5
ذاکری	۱۲	۵۳	۲	۶	۲																															1-G6
سیروئیه	۱۰	۳۵	۲	۴	۲																															1-F5
شکرآباد	۷	۳۴	۲	۶	۲																															1-F6
علی آباد شگفتی	۱۳	۵۵	۲	۶	۲																															1-G6
علی کوسه	۳	۱۲	۴	۵	۲																															1-F5
علی آباد	۵	۲۶	۲	۴	۲																															1-F5
علی آباد	خالی	از سکنه	۲	۵	۲																															1-G6
کربوئیه	۴	۱۵	۲	۵	۲																															1-G6
کهماران	۱	۲	۲	۶	۲																															1-F5
کهن گرد	۴۸	۲۴۲	۲	۵	۲																															1-G6
خانوارعشایری شهرستان	۳۱۶۲	۱۴۲۳۳																																		

۱۵-۴

No.1

نقشه شهرستان بم به تفکیک بخش و دهستان

BAM SHAHRESTĀN – BY RELATED BAKHSHS AND DEHESTĀNS.

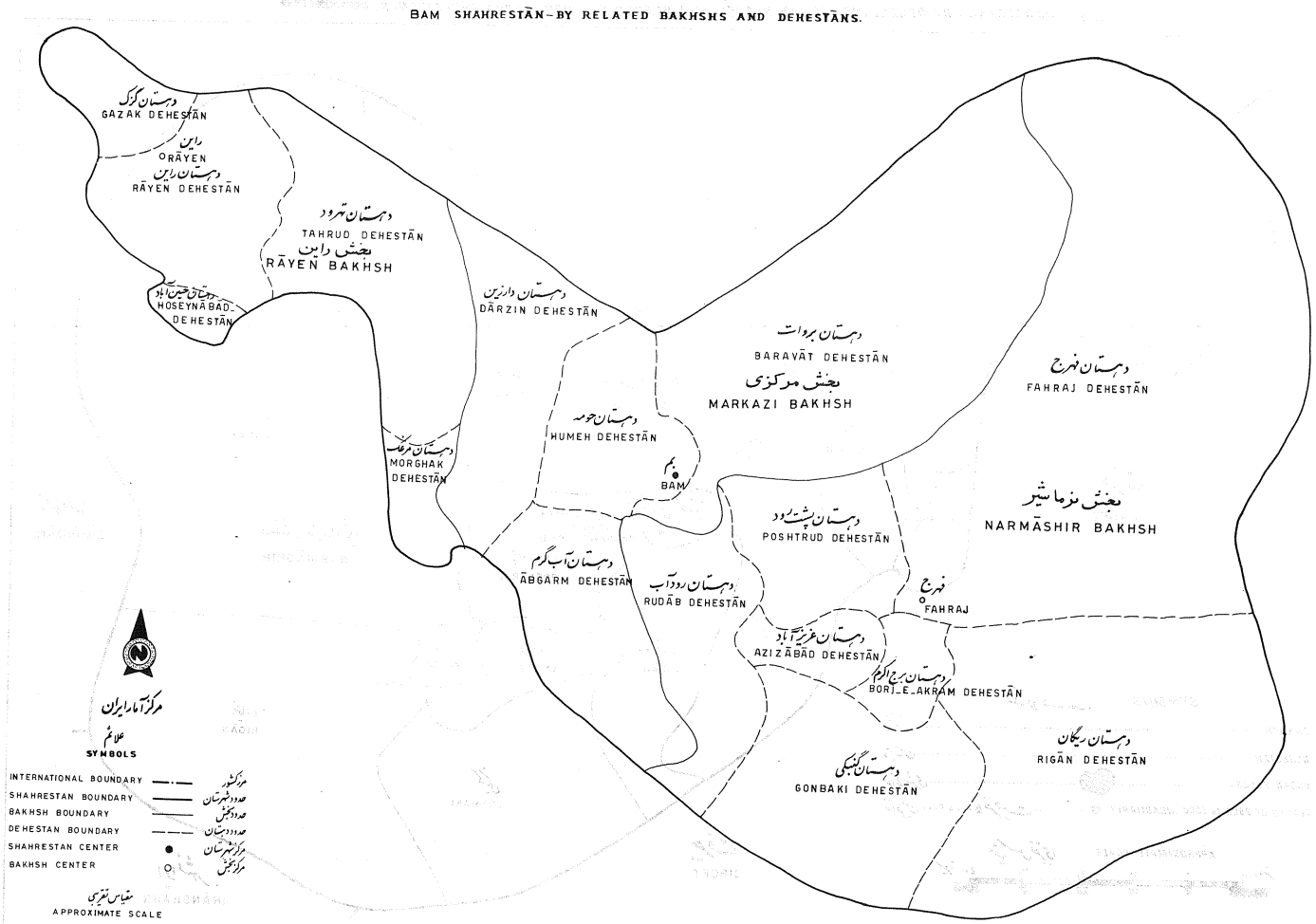

مرکز آمار ایران

علائم
SYMBOLS

INTERNATIONAL BOUNDARY	مرز کشور
SHAHRESTAN BOUNDARY	حدود شهرستان
BAKHSH BOUNDARY	حدود بخش
DEHESTAN BOUNDARY	حدود دهستان
SHAHRESTAN CENTER	مرکز شهرستان
BAKHSH CENTER	مرکز بخش

مقیاس تقریبی
APPROXIMATE SCALE

۱۰۰۰۰ متر — ۱۰ — ۲۰ — ۳۰ — ۴۰ کیلومتر
10000M. — 0 — 10 — 20 — 30 — 40Km.

نقشه شهرستان بم به تفکیک دهستانها - نقاط شهری و نقاط بین ۲۰۰۰ تا ۵۰۰۰ نفر جمعیت (سرشماری آبان ماه ۱۳۵۵)

BAM SHAHRESTĀN—BY DEHESTĀNS, URBAN PLACES AND PLACES OF 2000 to 5000 INHABITANTS. November 1976

شماره ۲

No.2

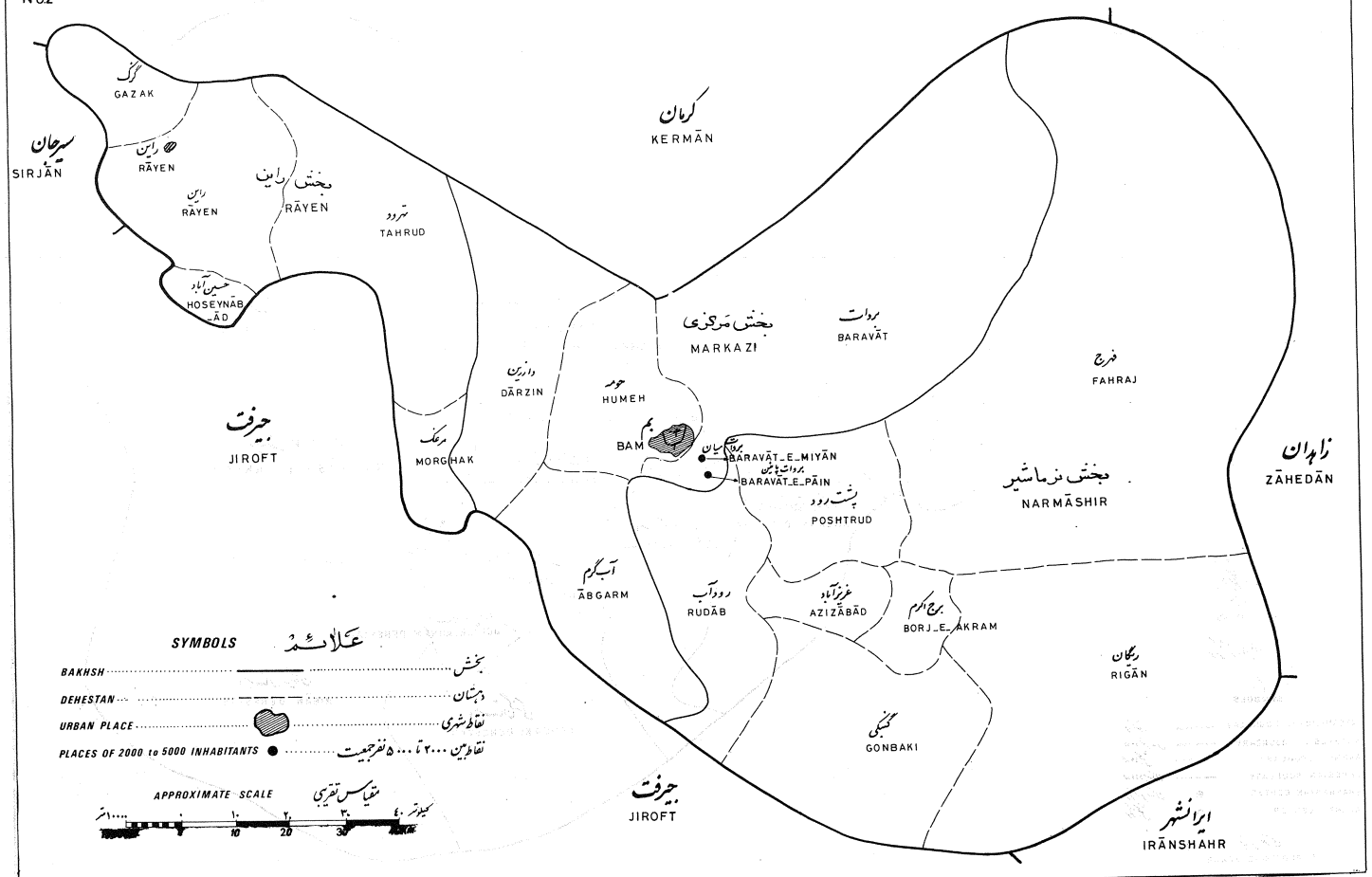

Large scale maps of this shahrestan showing dehestans, places and roads at the time of the National Census of Population and Housing, November 1976, may be purchased from the Statistical Centre of Iran

نقشه‌های این شهرستان با مقیاس بزرگتر که شامل دهستانها - دهات و راههای موجود در زمان سرشماری عمومی کشور (آبان ماه ۱۳۵۵) میباشد از مرکز آمار ایران قابل خریداری است.

شهرستان بم

استان کرمان

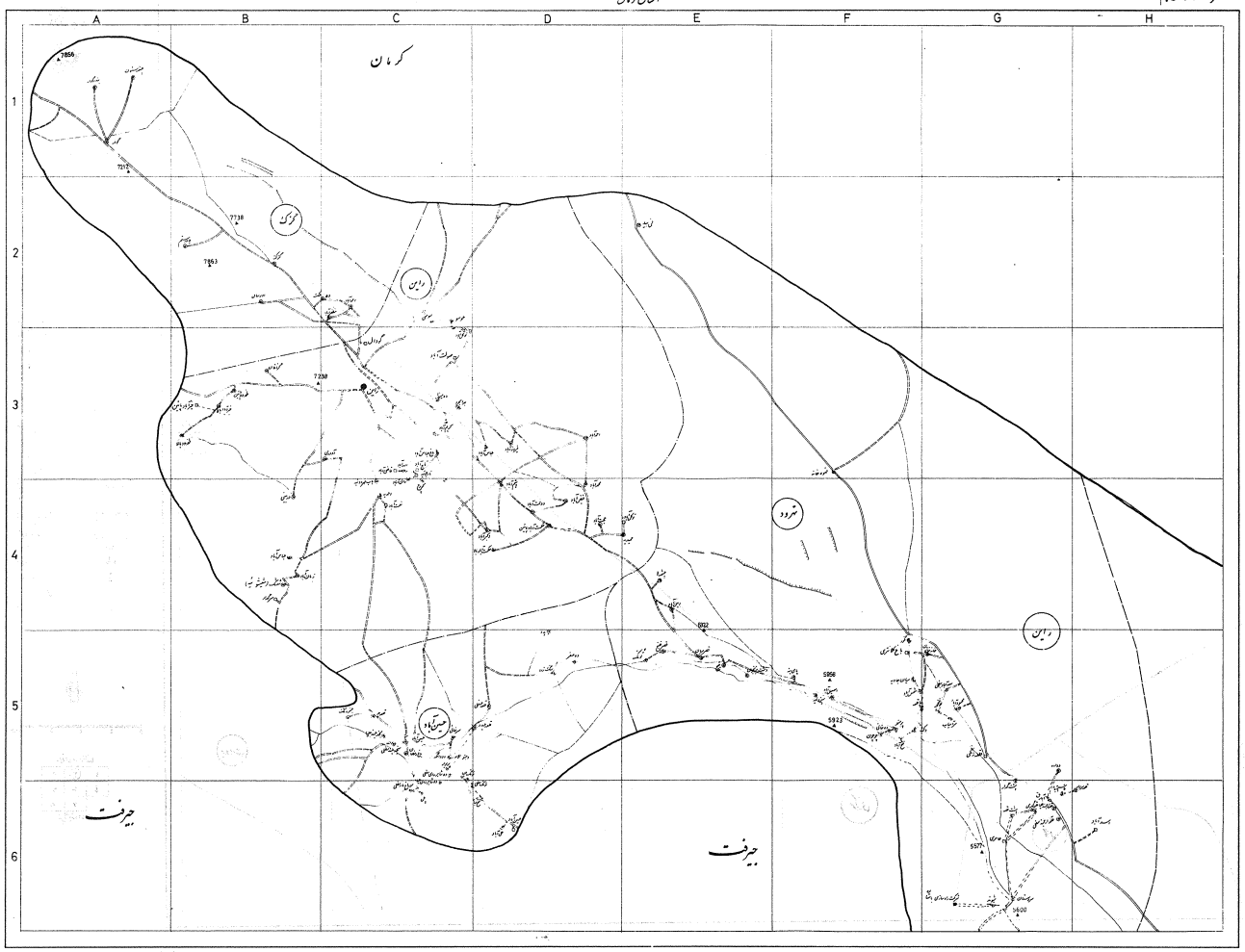

مرکز آمار ایران

علائم

- شهر
- خانوارهای ۲۰۰۰ تا ۵۰۰۰ نفر
- آبادی
- مکان مسکونی
- مکان غیرمسکونی
- جاده
- شوسه‌ها
- راه درجه یک
- راه درجه دو
- راه درجه سه
- شاه‌راه
- جاده با حفاظ
- جاده دو خطه
- جاده خاکی (بیش از ۱۰)
- جاده مالرو
- راه‌آهن
- تونل
- پل
- رودخانه
- مرز آبگیر
- سیل
- سد
- چاه، قنات
- آبگیری
- شوره‌زار
- شن‌زار - ماسه‌زار
- کوه‌های سیمان
- معدن
- فرودگاه
- ایستگاه
- پایگاه راه‌داری
- نقطه

0 2 4 6 8 km

راهنمای صفحات نقشه

	۲	۳
۴	۵	۶
	۷	۸

تهیه گردیده در ۱۳۵۶

شهرستان بم

استان کرمان

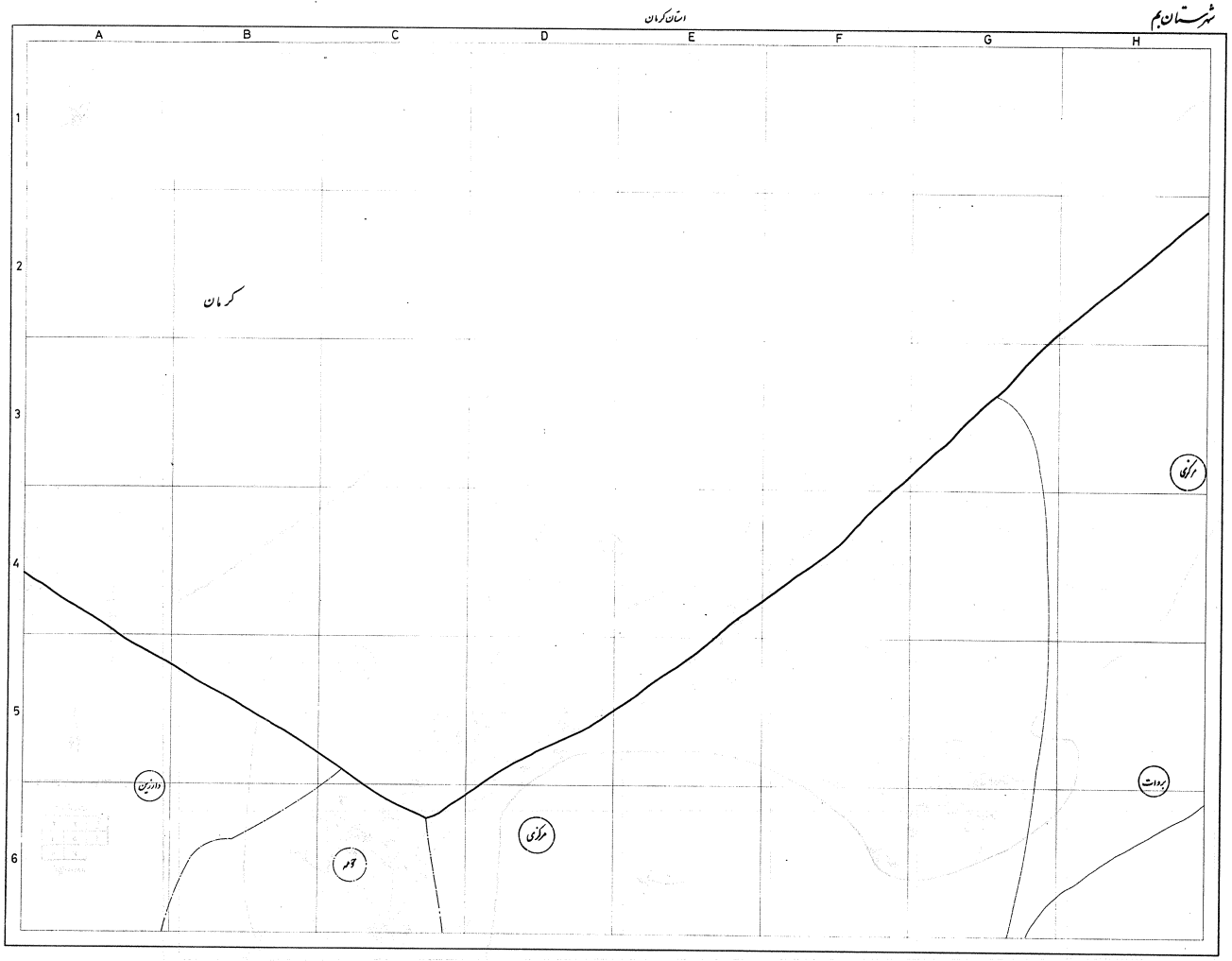

سازمان جغرافیایی نیروهای مسلح
مرکز آمار ایران

علائم

- شهر
- روستاهای ۲۰۰۰ تا ۵۰۰۰ نفر
- آبادی
- نشانه اداره مسکونی
- نشانه اداره غیرمسکونی
- چاه آب
- مرز کشور
- حدود دهستان
- حدود بخش
- حدود شهرستان
- شاهراه
- جاده اتومبیل رو
- جاده خاکی (مسیر رو)
- جاده مالرو
- راه آهن
- تونل
- پل
- رودخانه
- نهر آبیاری
- سیل
- سد
- چاه - قنات
- بیشه کم
- علفزار - زارع
- شوراب - باتلاق
- خط نیروی برق
- معدن
- فرودگاه
- امامزاده
- بنا یادگار تاریخی
- قلعه

0 2 4 6 8 Km

راهنمای تقسیمات نقشه

۱	۲	۳
٤	۵	٦
	۷	۸

گروه آفاد ۱۳۶۵

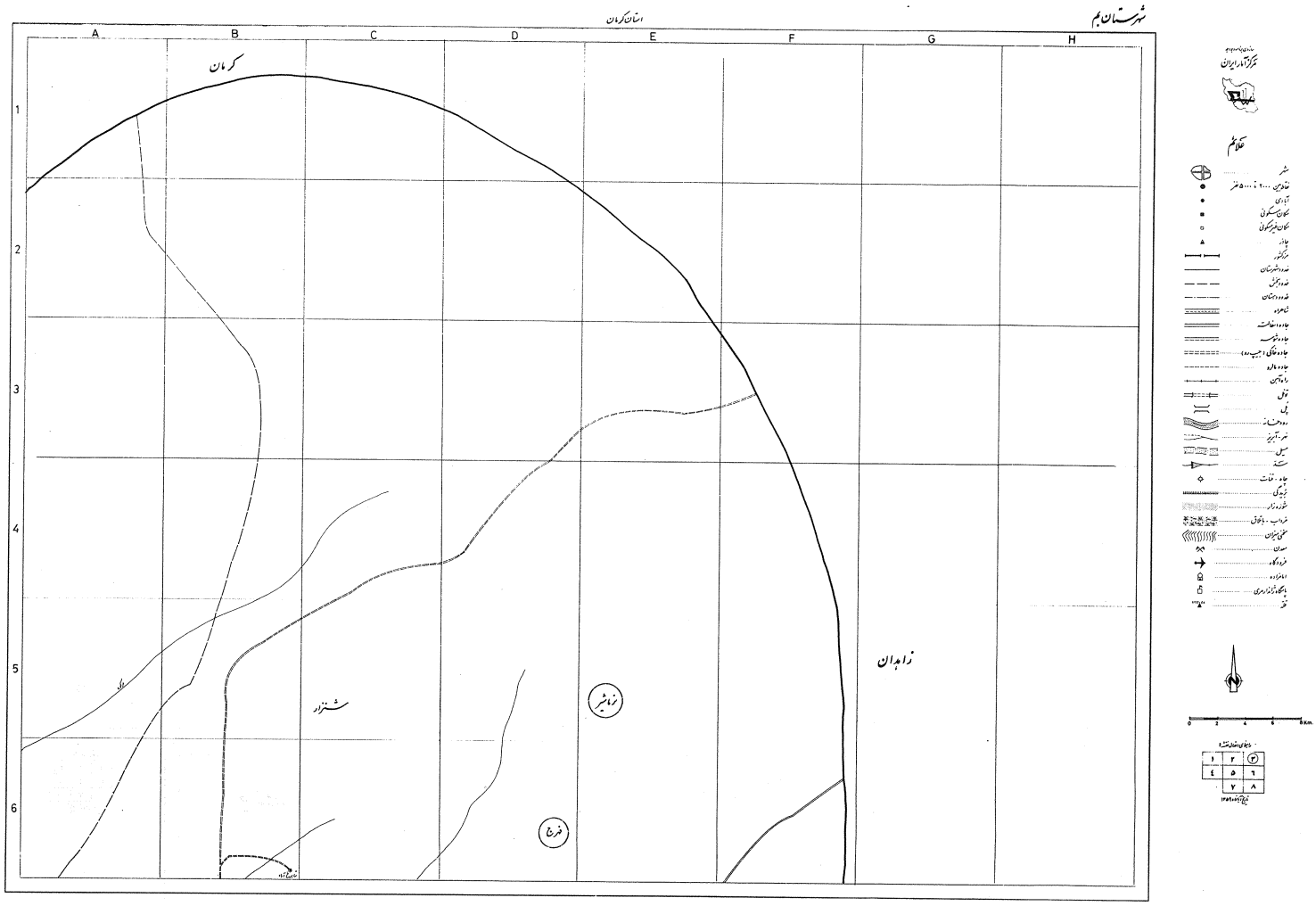
شهرستان بم
استان کرمان
A
B
C
D
E
F
G
H
1
2
3
4
5
6
کرمان
زاهدان
شنزار
نرماشیر
فهرج
سازمان برنامه و بودجه
مرکز آمار ایران
علائم
شهر
نقاط بین ۲۰۰۰ تا ۵۰۰۰ نفر
آبادی
مکان مسکونی
مکان غیرمسکونی
چاه
مرز کشور
حدود شهرستان
حدود بخش
حدود دهستان
شاهراه
جاده اسفالت
جاده شوسه
جاده خاکی (جیپ رو)
جاده مالرو
راه آهن
تونل
پل
رودخانه
نهر آبریز
سیل
سد
چاه - قنات
بریدگی
شوره زار
خرابه - باتلاق
منحنی میزان
معدن
فرودگاه
امامزاده
پایگاه ژاندارمری
قلعه
0 2 4 6 8 Km.
راهنمای نقشه ۵
۱ ۲ ۳
۴ ۵ ۶
۷ ۸
تاریخ آبانماه ۱۳۵۹

شهرستان بم

استان کرمان

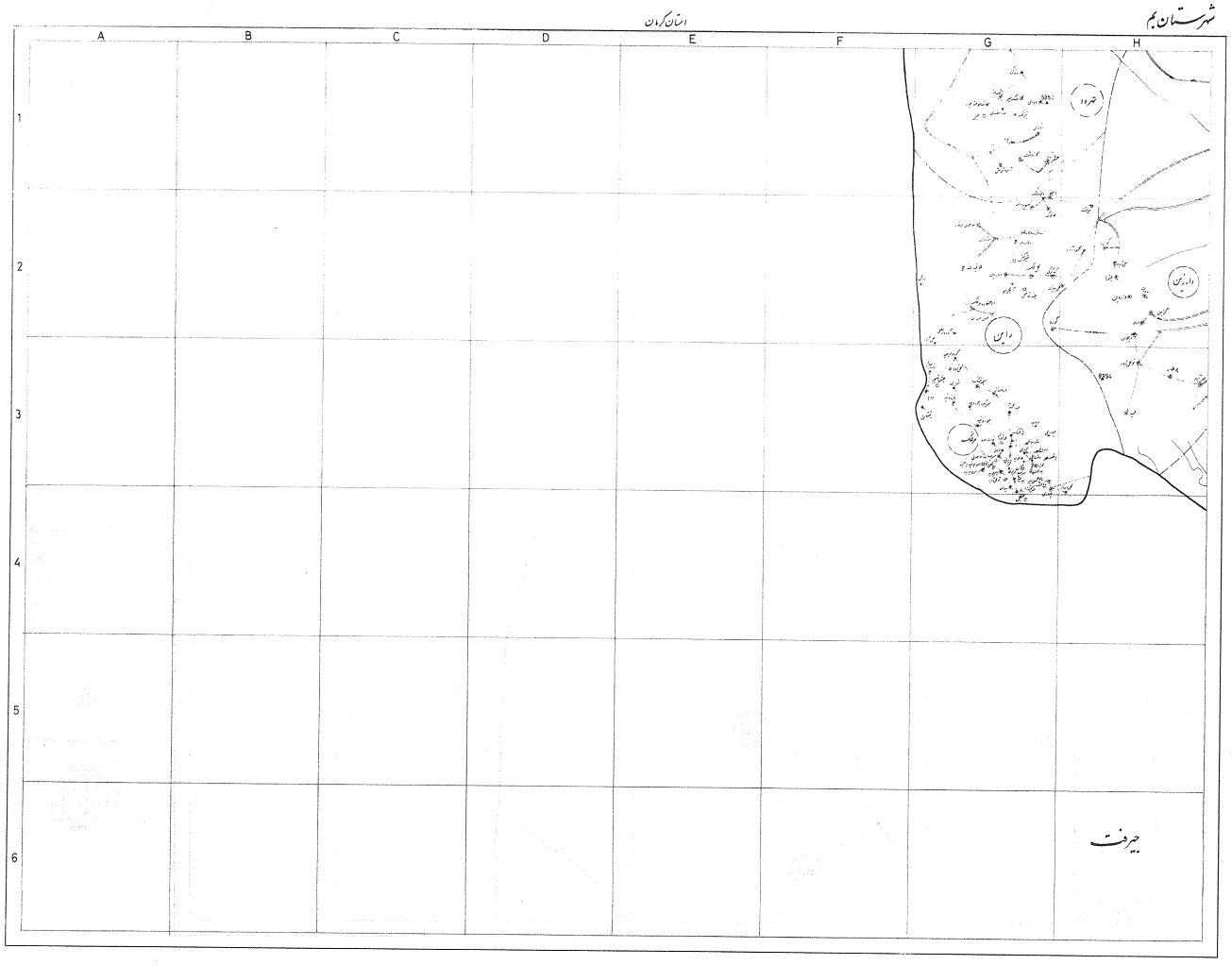

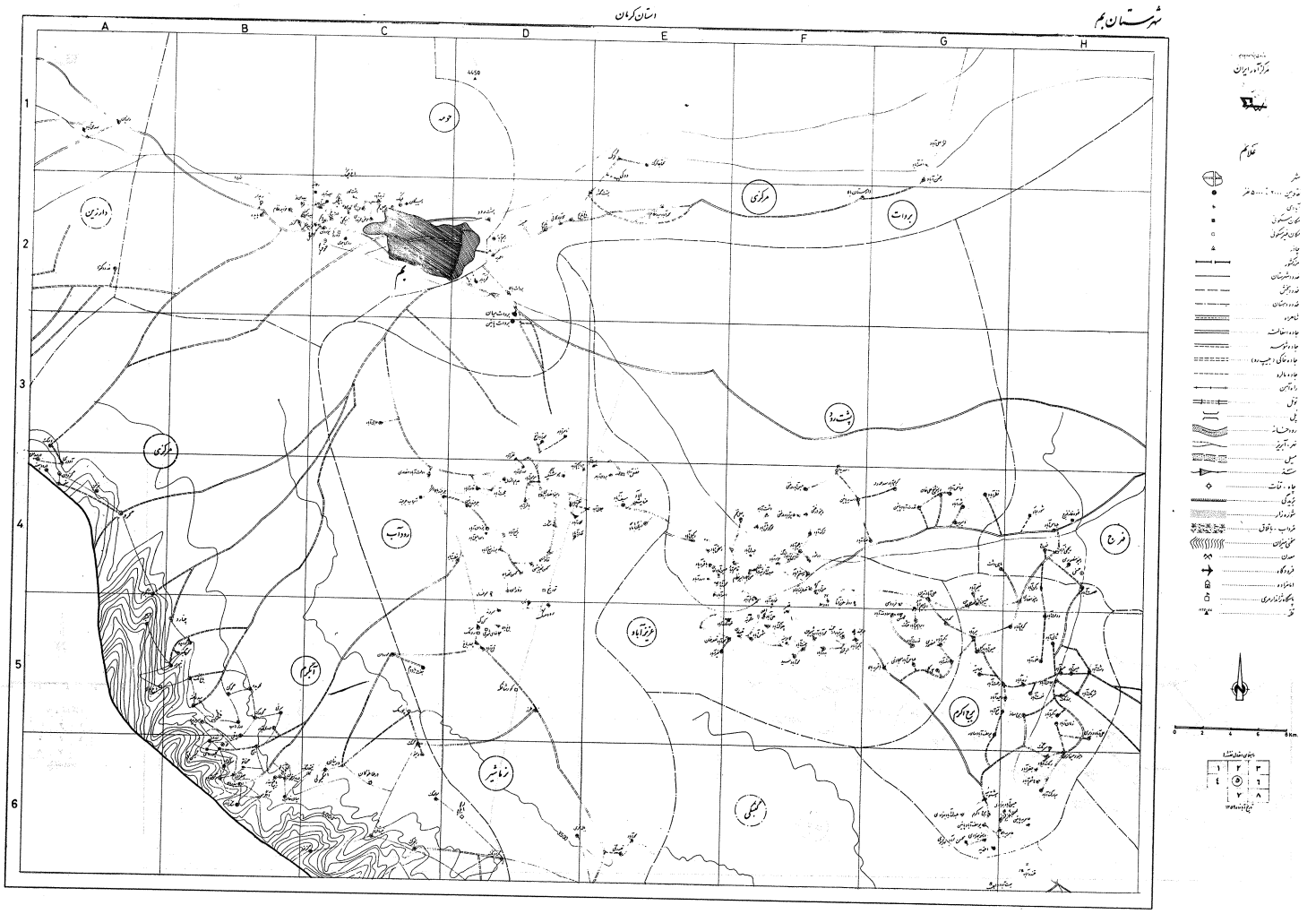

شهرستان بم
استان کرمان
A
B
C
D
E
F
G
H
1
2
3
4
5
6
حومه
مرکزی
بروات
دارزین
بم
پشت رود
مرکزی
رود آب
فهرج
عزیزآباد
آبگرم
برج اکرم
نرماشیر
کبکی
مرکز آمار ایران
علائم
شهر
آبادی
مکان مسکونی
مکان غیرمسکونی
چاه
مرز کشور
حدود شهرستان
حدود بخش
حدود دهستان
شاهراه
جاده اصلاحات
جاده شوسه
جاده خاکی (جیپ رو)
جاده مالرو
راه آهن
تونل
پل
رودخانه
نهر آبریز
سیل
سد
چاه - قنات
بریدگی
شوره زار
سراب - باتلاق
منحنی میزان
معدن
فرودگاه
امامزاده
پایگاه ژاندارمری
قلعه
0 2 4 6 8 Km

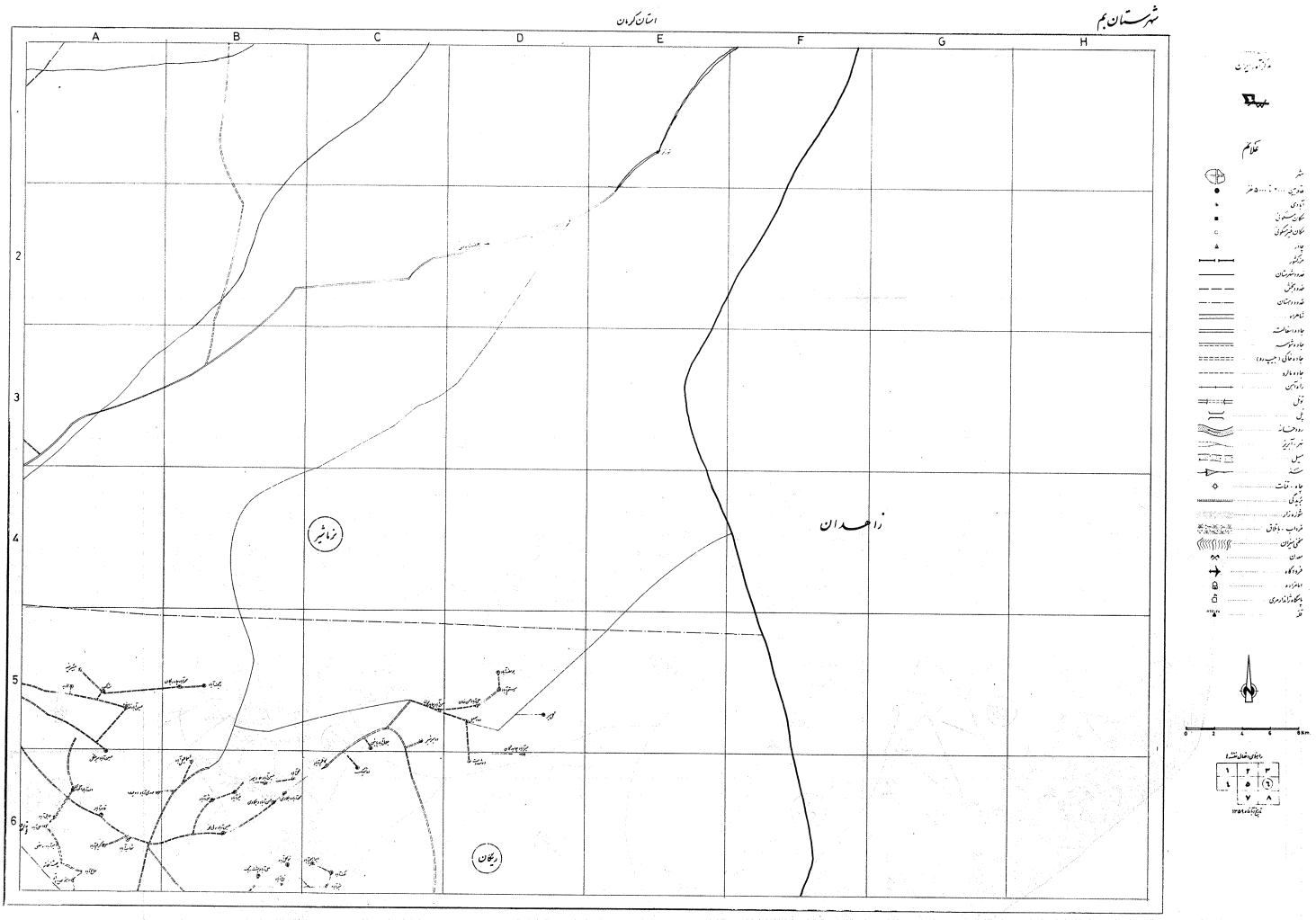
شهرستان بم
استان کرمان
A
B
C
D
E
F
G
H
2
3
4
5
6
زاهدان
نرماشیر
ریگان
علائم
شهر
آبادی
مکان مسکونی
مکان غیرمسکونی
چاپار
مرکز کشور
حدود شهرستان
حدود بخش
حدود دهستان
شاهراه
جاده اسفالته
جاده شوسه
جاده خاکی (جیپ رو)
جاده مالرو
راه آهن
تونل
پل
رودخانه
نهر، آبریز
سیل
سد
چاه، قنات
بریدگی
شوره زار
خرداب، باتلاق
منحنی میزان
معدن
فرودگاه
امامزاده
پاسگاه ژاندارمری
قلعه
0 2 4 6 8 Km.
راهنمای اتصال نقشه‌ها
۱ ۲ ۳
۴ ۵ ۶
۷ ۸
تاریخ آبان ماه ۱۳۵۹

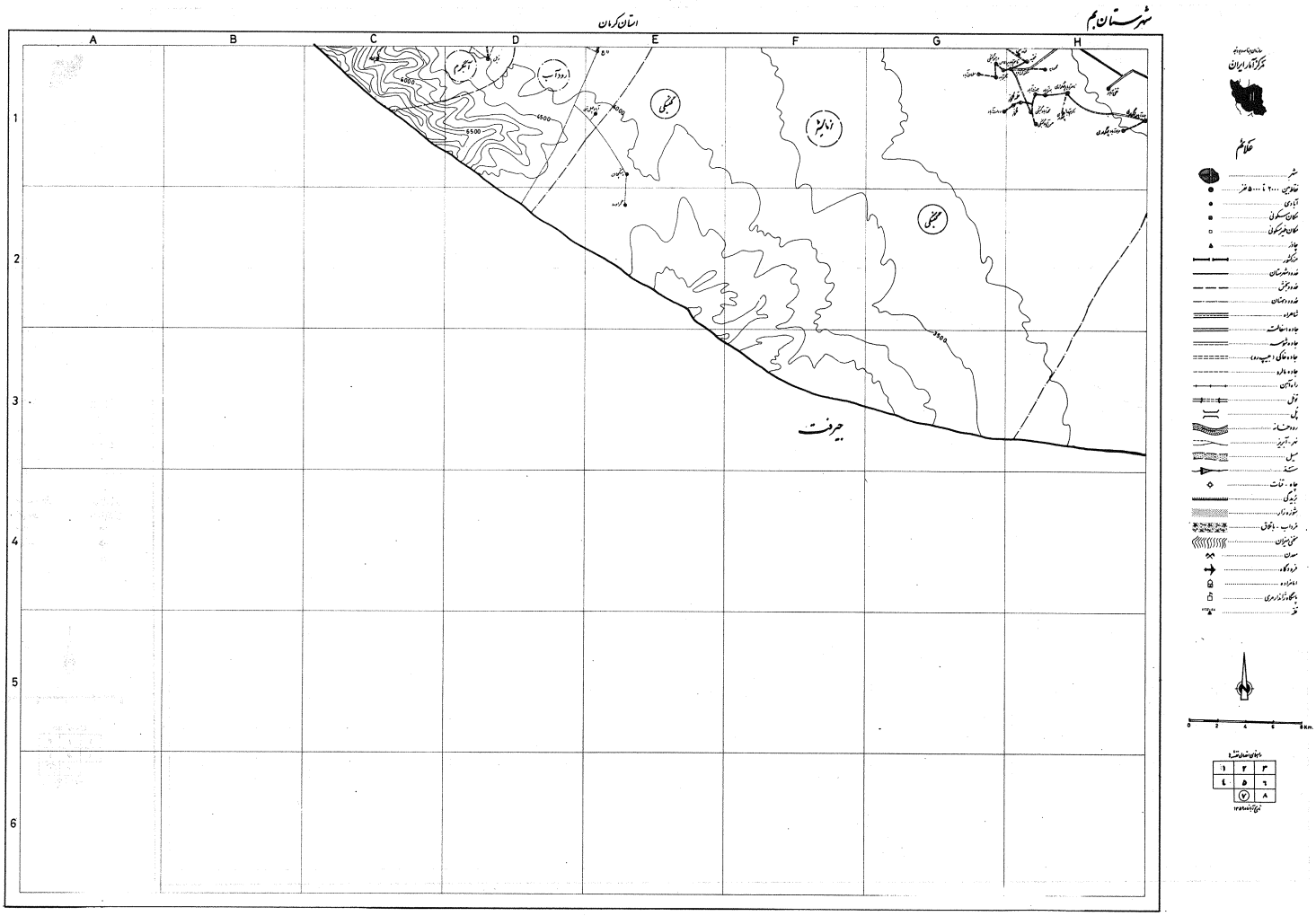
شهرستان بم
استان کرمان
A
B
C
D
E
F
G
H
1
2
3
4
5
6
رودآب
جیرفت
6000
5500
4500
3500
مرکز آمار ایران
علائم
شهر
آبادی
مکان مسکونی
مکان غیرمسکونی
چاه
مرز کشور
حدود شهرستان
حدود بخش
حدود دهستان
شاهراه
جاده اسفالته
جاده شوسه
جاده خاکی (جیپ رو)
جاده مالرو
راه آهن
تونل
پل
رودخانه
نهر - آبریز
سیل
سد
چاه - قنات
بریدگی
شوره زار
مرداب - باتلاق
سختی میزان
معدن
فرودگاه
امامزاده
پایگاه ژاندارمری
قلعه
0 2 4 6 8 Km.
راهنمای نقشه ۱
۱ ۲ ۳
۴ ۵ ۶
۷ ۸

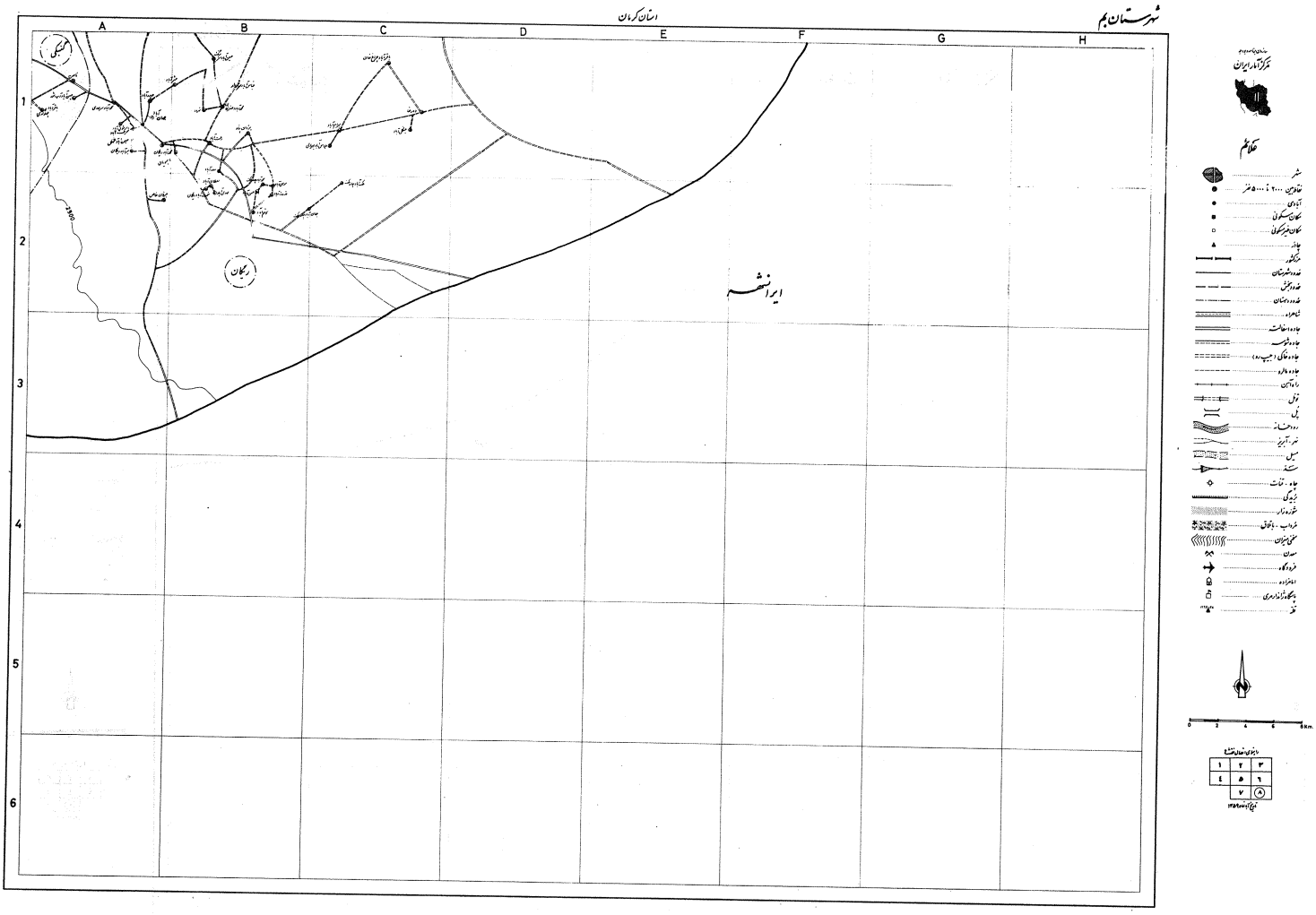
شهرستان بم
استان کرمان
A
B
C
D
E
F
G
H
1
2
3
4
5
6
ریگان
ایرانشهر
2900
مرکز آمار ایران
علائم
شهر
نقاط بین ۲۰۰۰ تا ۵۰۰۰ نفر
آبادی
مکان مسکونی
مکان غیرمسکونی
چاه‌ها
مرکز کشور
حدود شهرستان
حدود بخش
حدود دهستان
شاهراه
جاده اسفالته
جاده شوسه
جاده خاکی (جیپ رو)
جاده مالرو
راه آهن
قوس
پل
رودخانه
نهر - آبریز
سیل
سد
چاه - قنات
بریدگی
شوره زار
مرداب - باتلاق
سختی میزان
معدن
فرودگاه
امامزاده
پاسگاه ژاندارمری
تلفه
0 2 4 6 8 Km.
راهنمای اتصال نقشه
۱ ۲ ۳
۴ ۵ ۶
۷ ۸
تاریخ آبادی ۱۳۵۹

شهرستان بـــم

شرح	تعداد خانوار	جمعیت	نوع آبادی (کد)	راه‌حله آبادی (کد)	وضع طبیعی (کد)	تأسیسات عمومی: برق	آب لوکشی	غسالخانه	حمام	تأسیسات آموزشی و مذهبی: دبستان	مدرسه راهنمائی	مدرسه فنی و حرفه‌ای	مسجد	تکیه یا حسینیه	امامزاده	کلیسا	سایر تأسیسات مذهبی	خدمات پزشکی و دامپزشکی: درمانگاه	پزشک	بهیار و ماماهای روستائی	دامپزشک	تأسیسات ارتباطی و انتظامی: صندوق پست	دفتر پست و مخابرات	تلفن	ایستگاه راه‌آهن	پاسگاه ژاندارمری	تأسیسات اقتصادی و اجتماعی: عامل فروش نفت	بانک	آسیای آرد	فروشگاه تعاونی	مغازه یا خرده‌فروشی (بقالی)	قصابی	نانوائی	قهوه‌خانه	شرکت تعاونی روستائی	موقعیت آبادی روی نقشه
۱	۲	۳	۴	۵	۶	۷	۸	۹	۱۰	۱۱	۱۲	۱۳	۱۴	۱۵	۱۶	۱۷	۱۸	۱۹	۲۰	۲۱	۲۲	۲۳	۲۴	۲۵	۲۶	۲۷	۲۸	۲۹	۳۰	۳۱	۳۲	۳۳	۳۴	۳۵	۳۶	۳۷
شهرستان بـــم	۱۶۲۴۵	۸۰۱۶۸				۶	۱۳	۹	۴۵	۱۷۳	۱۰		۴۲	۱۱	۴۶		۴۲		۴۹	۲۹	۹۳	۱۸	۸	۲	۲۶	۱۴	۴۵	۴	۸۱	۲۹	۹۹	۱۰	۲	۱۰	۴۶
دهستان آبگرم	۳۲۴	۱۴۵۸								۵							۲		۲۸	۲	۱۶						۲			۱	۱				۲
آبگرمو	۱۰	۴۴	۲	۶	۱														×		×														5-B6
آدوری	۱۰	۴۸	۲	۶	۱														×																5-A4
آبگرمو	خالـــی	از سکنه	۳	۷	۱																														5-D6
آبگرم	۲۶	۹۵	۲	۶	۱					×									×		×						×				×				5-A4
انجیرت	۵	۱۹	۲	۷	۱														×																5-C6
اسکمولی	۳	۱۳	۲	۷	۱																														5-C6
باقیچ بندر	۲۶	۱۲۱	۲	۶	۱					×									×		×						×								5-B6
بندرباالا	۴	۲۱	۲	۷	۱																														5-B6
باغ تك	۱۲	۳۷	۲	۶	۱														×																5-B5
باغ بالا	خالـــی	از سکنه	۳	۷	۱																														5-A5
پودو	۳	۱۰	۲	۷	۱														×																7-C1
پورمك	خالـــی	از سکنه	۳	۷	۱																														5-C5
پاتل	۲	۱۱	۲	۷	۱																														5-B5
تهتورنگ	۸	۳۱	۲	۷	۱														×																5-C6
تهدو	۵	۱۵	۲	۷	۱																														5-B6
تهتهر	۲	۸	۲	۶	۱														×		×														5-B5
جعفرآباد	۱	۸	۲	۷	۱																														5-B6
چنارو	خالـــی	از سکنه	۳	۶	۱																														5-B5
حسین آباد	۱	۷	۳	۷	۱																														5-B6
درطاغوکان	خالـــی	از سکنه	۳	۷	۱																														5-C6
دهنو	۱	۱	۲	۶	۱														×																5-C6
درنمان	۱۳	۶۶	۲	۷	۱																														5-C6
دوزوب	۱۴	۶۸	۲	۷	۱																														5-B5
دسك	۵	۱۸	۲	۶	۱																														5-A3
دره اسپند	۲	۴	۲	۷	۱														×																5-A4
دربیدان	۱	۳	۲	۷	۱													×	×																5-A4
دره مرغون	۶	۳۶	۲	۷	۱													×	×																5-B6
رکن آباد	۲	۱۲	۲	۷	۱																														5-B6

شهرستان ـــــ

شرح	تعداد خانوار	جمعیت	نوع آبادی (کد)	راه عمده آبادی (کد)	وضع طبیعی (کد)	تأسیسات عمومی: برق	آب لوله‌کشی	غسالخانه	حمام	تأسیسات آموزشی و مذهبی: دبستان	مدرسه راهنمائی	مدرسه فنی و حرفه‌ای	مسجد	تکیه یا حسینیه	امامزاده	کلیسا	سایر عبادتگاههای دایر	خدمات پزشکی و دامپزشکی: درمانگاه	پزشک اعم از مقیم و غیرمقیم	بهیار و مامای روستائی	دامپزشک	تأسیسات ارتباطی و انتظامی: صندوق پست	دفتر پست و تلگراف	تلفن	ایستگاه راه‌آهن	پاسگاه ژاندارمری	تأسیسات اقتصادی و اجتماعی: عامل فروش نفت	بانک	آسیای آرد	فروشگاه تعاونی	مغازه خرده‌فروشی (بقالی)	قصابی	نانوائی	قهوه‌خانه	شرکت تعاونی روستائی	موقعیت آبادی روی نقشه
۱	۲	۳	۴	۵	۶	۷	۸	۹	۱۰	۱۱	۱۲	۱۳	۱۴	۱۵	۱۶	۱۷	۱۸	۱۹	۲۰	۲۱	۲۲	۲۳	۲۴	۲۵	۲۶	۲۷	۲۸	۲۹	۳۰	۳۱	۳۲	۳۳	۳۴	۳۵	۳۶	۳۷
زیـــل	٤	۲۰	۲	٦	۱														×																	7-D1
سورمك	۱	٦	۲	۷	۱														×																	5-C6
سرپریده	۲	۸	۲	٥	۱																×															5-B5
سرنکوه	٤	۱۷	۲	۷	۱																															5-B6
سرنی	۳	۹	۲	۷	۱																															5-B5
سنگ زور	۱	۲	۲	۷	۱																															5-B6
سید دامنه	۱۰	٥۱	۲	٥	۱					×											×															5-B5
شاه آباد	۱	۱۰	۲	۷	۱														×																×	5-B6
کلپوره ای	۲	۱٤	۳	۷	۱																×															5-B6
کلوبده	٦	۲٤	۲	۷	۱																															5-B5
کن گینو	۸	۲۱	۲	۷	۱														×	×	×															5-B5
کنیگو	۳	۱۲	۲	۷	۱														×		×															5-A5
گرزدونك	٤	۲۰	۲	٦	۱														×																	5-D6
گزنو	۲	۷	۲	۷	۱														×																	5-C6
گسك	٦	۱۹	۲	٦	۱														×																	5-C6
گناتو	۱	۲	۲	۷	۱																															5-B6
گودرك	٤	۲٦	۲	۷	۱																															5-B5
گوك	۸	۳۷	۲	۷	۱																															5-B5
گـرو	۳	۱۰	۲	٦	۱														×		×															5-A4
گزدان	۲	۱۰	۲	٦	۱																×															5-A4
گودیده	۷	۲۹	۲	۷	۱														×		×															5-B5
موردان	۸	٤۲	۲	٦	۱														×																	5-C5
میان غالب	۳	۱٤	۲	۷	۱														×																	5-B6
مهدی آباد	۳	۱۱	۲	٥	۱														×												×					5-B5
میج	٥٥	۲٤۲	۲	٦	۱					×											×									×						5-B6
مزین	۲	٦	۲	۷	۱														×		×															5-A4
مقو	۹	٤٥	۲	٦	۱					×									×		×															5-A4
نیسان	٦	۳۰	۲	۷	۱														×																	5-C6
نو	٤	۱۸	۲	٥	۱																															5-B6
نائین	خالـــی	از سکنـــه	٤	۷	۱																															5-B5

۲۹_ ٥

شهرستان بم

شرح	تعداد خانوار	جمعیت	نوع آبادی (کد)	راه عمده آبادی (کد)	وضع طبیعی (کد)	تأسیسات عمومی: برق	آب لوله‌کشی	غسالخانه	حمام	تأسیسات آموزشی و مذهبی: دبستان	مدرسه راهنمائی	مدرسه فنی و حرفه‌ای	مسجد	تکیه یا حسینیه	امامزاده	کلیسا	سایر عبادتگاههای دایر	خدمات پزشکی و دامپزشکی: درمانگاه	پزشک اعم از مقیم و غیرمقیم	بهیار و مامای روستائی	دامپزشک	تأسیسات ارتباطی و انتظامی: صندوق پست	دفتر پست و تلگراف	تلفن	ایستگاه راه‌آهن	پاسگاه ژاندارمری	تأسیسات اقتصادی و اجتماعی: عامل فروش نفت	بانک	آسیای آرد	فروشگاه تعاونی	مغازه خرده‌فروشی (بقالی)	قصابی	نانوائی	قهوه‌خانه	شرکت تعاونی روستائی	موقعیت آبادی روی نقشه
۱	۲	۳	۴	۵	۶	۷	۸	۹	۱۰	۱۱	۱۲	۱۳	۱۴	۱۵	۱۶	۱۷	۱۸	۱۹	۲۰	۲۱	۲۲	۲۳	۲۴	۲۵	۲۶	۲۷	۲۸	۲۹	۳۰	۳۱	۳۲	۳۳	۳۴	۳۵	۳۶	۳۷
دهستان برج اکرم	۱۲۹۱	۶۳۶۲							۲	۱۶			۱		۱		۱	۱	۵		۴۲						۱		۵	۳	۹	۱	۱		۴	
احمدیه	۴	۲۶	۲	۵	۲																×															5-G6
اکبرآباد	۹	۴۲	۲	۵	۲																×															5-H5
برج اکرم	۸۲	۴۱۸	۲	۲	۲					×			×								×								×	×	×				×	5-G6
برج معاذ	۱۱۳	۴۹۲	۲	۵	۲					×											×										×				×	5-H5
برزنگ	۸	۴۷	۲	۵	۲																×															5-H5
ثانی آباد α	۱۳	۸۵	۲	۵	۲																×															5-H5
جعفرآباد	۸	۴۵	۲	۵	۲														×		×															5-H6
جهان آباد	۹۵	۴۵۰	۲	۵	۲					×											×															5-H5
حسین آباد بهزادی	۶	۲۸	۲	۵	۲																×															5-H6
حسن آباد α	۸	۴۷	۲	۵	۲																×															5-H5
حسین آباد α	۱۳	۶۸	۲	۵	۲																															5-H5
حسین آباد علم خان	۵۹	۳۰۲	۲	۵	۲					×											×						×		×	×						5-G4
حسین آباد وکیل	۲۴	۱۱۴	۲	۵	۲																×															5-G5
دشتوئیه	۵۰	۲۷۱	۲	۲	۲														×		×								×		×					5-G6
ده نوبهزادی	۲۶	۱۲۳	۲	۵	۲														×		×										×					5-G6
دهنومیرزازاده	۲۲	۱۲۴	۲	۵	۲																×															5-H6
دشت آباد α	۲۸	۱۲۱	۲	۵	۲																×															5-H5
دولت آباد	۳۵	۱۹۰	۲	۵	۲				×	×											×								×							5-H5
دهنوانصاری	۷	۴۳	۲	۵	۲																×															5-H4
ریگ آباد	۴	۱۹	۲	۵	۲														×		×															5-H6
رحمت آباد	۹۲	۴۲۱	۲	۵	۲					×											×										×					5-H5
رکن آباد	۱۶	۹۲	۲	۵	۲					×							×				×															5-H4
زمان آباد	۱۰	۴۱	۲	۵	۲																×															5-H5
زیدآباد	۷۰	۳۶۳	۲	۵	۲																×															5-H5
سرنگ	۹	۵۳	۲	۵	۲																															5-H5
شریک آباد	۷	۲۹	۲	۵	۲																×															5-H5
عامریه بالا	۲۰	۸۹	۲	۲	۲														×		×								×		×	×	×			5-H6
عامریه پائین	۱	۸	۲	۵	۲																×															5-H6

۲۸-۵

شهرستان بم

شرح	تعداد خانوار	جمعیت	نوع آبادی (کد)	راه عمده آبادی (کد)	وضع طبیعی (کد)	تأسیسات عمومی: برق	آب لوله‌کشی	غسالخانه	حمام	تأسیسات آموزشی و مذهبی: دبستان	مدرسه راهنمائی	مدرسه فنی و حرفه‌ای	مسجد	تکیه یا حسینیه	امامزاده	کلیسا	سایر عبادتگاهها دایر	خدمات پزشکی و دامپزشکی: درمانگاه	پزشک اعم از مقیم و غیرمقیم	بهیار و مامای روستائی	دامپزشک	تأسیسات ارتباطی و انتظامی: صندوق پست	دفتر پست و تلگراف	تلفن	ایستگاه راه‌آهن	پاسگاه ژاندارمری	تأسیسات اقتصادی و اجتماعی: عامل فروش نفت	بانک	آسیای آرد	فروشگاه تعاونی	مغازه خرده‌فروشی (بقالی)	قصابی	نانوائی	قهوه‌خانه	شرکت تعاونی روستائی	موقعیت آبادی روی نقشه
۱	۲	۳	۴	۵	۶	۷	۸	۹	۱۰	۱۱	۱۲	۱۳	۱۴	۱۵	۱۶	۱۷	۱۸	۱۹	۲۰	۲۱	۲۲	۲۳	۲۴	۲۵	۲۶	۲۷	۲۸	۲۹	۳۰	۳۱	۳۲	۳۳	۳۴	۳۵	۳۶	۳۷
عبدل آباد بهزادی	۱۹	۱۰۰	۲	۵	۲																×									×					×	5-G6
عباسیه	۵	۲۲	۲	۵	۲																×															5-G5
علی آباد وزیری	۱۴	۶۴	۲	۵	۲					×											×															5-H5
عصمت آباد	۲۷	۱۳۶	۲	۵	۲					×											×															5-H4
غلورآباد	۲۷	۱۳۸	۲	۵	۲					×											×														×	5-H5
فتح آباد	۳۱	۱۴۱	۲	۵	۲																×										×					5-H5
کریم آباد	۵۱	۲۵۰	۲	۵	۲					×											×										×					5-H5
محسن آباد بهزادی	۳	۱۳	۳	۵	۲																															5-G6
مبارک آباد	۲۵	۱۲۸	۲	۵	۲																×															5-H6
مهدی آباد زیرافزار	۲۴	۱۲۷	۲	۲	۲																×															5-H6
میرآباد	۵۲	۲۵۳	۲	۵	۲																×															5-G5
نعمت آباد	۳۲	۱۵۱	۲	۵	۲					×					×						×															5-H5
نعیم آباد	۲۴	۱۴۲	۲	۵	۲					×											×															5-G4
وحید آباد	۲۷	۱۱۵	۲	۵	۲																×															5-H5
هاشم آباد	۳۰	۱۲۷	۲	۵	۲					×											×															5-H6
یوسف آباد پائین	۲۸	۱۶۱	۲	۲	۲					×											×															5-G6
یوسف آباد سالار	۳۳	۱۴۳	۲	۵	۲				×	×								×			×										×					5-G5
دهستان بروات	۱۵۸۵	۹۱۰۴				۳	۳	۱	۴	۶	۴		۵		۲		۱	۲	۱	۵		۱	۱				۳	۲	۴	۳	۳	۲		۱	۴	
الله آباد	۳۲	۱۶۲	۲	۵	۲					×							×													×						5-G1
احمدیه	۱	۵	۲	۵	۲																															5-D2
بروات پائین	۳۴۸	۲۹۹۶	۲	۲	۲	×			×	×	×		×							×							×	×	×	×	×	×			×	5-D3
بروات میان	۶۸۷	۳۴۷۹	۲	۲	۲	×			×	×	×		×					×	×	×		×	×					×	×		×	×		×	×	5-D2
بروات بالا	۲۲۶	۱۱۶۱	۲	۴	۲	×	×		×	×	×		×							×							×			×					×	5-D2
باغ نارتیج	۲	۷	۲	۴	۲																															5-D2
پشت گدار	۵	۲۱	۲	۴	۱																															5-D2
نارتیج	۸۶	۴۰۲	۲	۴	۲			×		×			×		×					×									×							5-D2
حسینه	خالی	ازسکنه	۳	۷	۲																															5-D2
دارستان بالا	۵	۲۲	۲	۵	۲																															5-F2
دوکی	خالی	ازسکنه	۴	۵	۲																															5-E1

۱ - ۲۵

شهرستان بم

شرح	تعداد خانوار	جمعیت	نوع آبادی (کد)	راه عمده آبادی (کد)	وضع طبیعی (کد)	تأسیسات عمومی: برق	آب لوله‌کشی	غسالخانه	حمام	تأسیسات آموزشی و مذهبی: دبستان	مدرسه راهنمائی	مدرسه فنی و حرفه‌ای	مسجد	تکیه یا حسینیه	امامزاده	کلیسا	سایر عبادتگاهها دایر	خدمات پزشکی و دامپزشکی: درمانگاه	پزشک و اعم از تعلیم و فریزیتیم	بهیار و مامای روستائی	دامپزشک	تأسیسات ارتباطی و انتظامی: صندوق پست	دفتر پست و تلگراف	تلفن	ایستگاه راه‌آهن	پاسگاه ژاندارمری	تأسیسات اقتصادی و اجتماعی: عامل فروش نفت	بانک	آسیای آرد	فروشگاه تعاونی	مغازه خرده‌فروشی (بقالی)	قصابی	نانوائی	قهوه‌خانه	شرکت تعاونی روستائی	موقعیت آبادی روی نقشه
۱	۲	۳	۴	۵	۶	۷	۸	۹	۱۰	۱۱	۱۲	۱۳	۱۴	۱۵	۱۶	۱۷	۱۸	۱۹	۲۰	۲۱	۲۲	۲۳	۲۴	۲۵	۲۶	۲۷	۲۸	۲۹	۳۰	۳۱	۳۲	۳۳	۳۴	۳۵	۳۶	۳۷
رحمن آباد	۲	۵	۲	۵	۲																															5-G1
رحیم آباد	۲	۵	۲	۵	۲																															5-D2
علی آباد	خالی	از سکنه	۳	۵	۲																															5-G1
فخرآباد	۸	۲۹	۲	۵	۲																															5-D2
کزک	۱۴۴	۶۵۵	۲	۴	۱		×		×	×	×		×		×			×		×							×		×		×				×	5-E1
محمدآباد سید نظام	۱	۳	۲	۵	۲																															5-E2
محمدآباد کرک	۳۲	۱۳۶	۲	۴	۲		×																													5-E1
محمدآباد کافی	۴	۱۶	۲	۵	۲																															5-D2
دهستان پشت رود	۱۳۶۷	۶۷۳۷						۲	۵	۱۶	۱		۴	۱	۳		۲	۱	۱	۲	۲	۱					۶		۶	۱	۶			۲	۱	
اسدیه بالا	خالی	از سکنه	۳	۴	۲																															5-F4
امیریه	۳	۱۴	۲	۲	۲																						×									5-G4
اسدیه پائین	۹	۳۴	۲	۶	۲																															5-F4
اسحق آباد	۳۷	۱۸۷	۲	۲	۲				×	×							×																			5-E4
اسدآباد	۱۰۱	۵۳۰	۲	۵	۲				×	×					×												×		×		×					5-E4
اللّه آباد	۲۰	۸۳	۲	۵	۲					×																										5-E4
باقرآباد	۵	۲۰	۲	۵	۲																								×							5-E4
ترک آباد	۶۷	۳۳۶	۲	۶	۲					×																										5-F4
چهل تخم	۱۱۷	۵۸۴	۲	۵	۲					×			×									×					×									5-F4
حسین آباد درختی	۳۷	۱۳۳	۲	۶	۲					×																										5-F4
حسین آباد پشت رود	۶۴	۳۳۰	۲	۵	۲					×			×																×		×					5-F4
حسن آباد دبیرنظام	۲۴	۱۳۴	۲	۵	۲																															5-F4
حسین آباد خان	۴	۱۸	۲	۵	۲																															5-E4
خرگوش آباد	۱۱۵	۵۹۰	۲	۵	۲				×	×			×		×												×		×							5-F4
دهنوشیخ علیخان	۲۰	۹۵	۲	۶	۲																															5-G4
دهنودرختی	۱۱	۵۴	۲	۶	۲																															5-F4
ده شور	۲۱	۹۴	۲	۶	۲					×																										5-F4
دشت آباد	۶۲	۳۱۷	۲	۵	۲																															5-F4
رستم آباد	۹۵	۴۷۶	۲	۲	۲			×	×	×																	×		×		×			×		5-F4

۲۴-۱

شهرستان ـــــ

شرح	تعداد خانوار	جمعیت	نوع آبادی (دگ،)	راه‌ها آبادی (دگ،)	وضع طبیعی (دگ،)	تأسیسات عمومی: برق	آب لوله‌کشی	فعالخانه	حمام	دبستان	هدرسه راهنمایی	هدرسه فنی و حرفه‌ای	مسجد	تکیه یا حسینیه	امامزاده	کلیسا	سایر جایگاههای دینی	خدمات پزشکی و دامپزشکی: درمانگاه	پزشک، بهداز، بهیار، بهزاد	بهیار و دهیای روستائی	دامپزشک	صندوق پست	دفتر پست و تلگراف	تلفن	ایستگاه راه‌آهن	پاسگاه ژاندارمری	تأسیسات ارتباطی و انتظامی: حمل فروش نفت	بانک	آسیای آرد	فروشگاه تعاونی	مغازه خودروهای (بنگاهی)	تأسیسات اقتصادی و اجتماعی: تصادفی	نانوائی	قهوه‌خانه	شرکت تعاونی روستائی	موقعیت آبادی روی نقشه
۱	۲	۳	۴	۵	۶	۷	۸	۹	۱۰	۱۱	۱۲	۱۳	۱۴	۱۵	۱۶	۱۷	۱۸	۱۹	۲۰	۲۱	۲۲	۲۳	۲۴	۲۵	۲۶	۲۷	۲۸	۲۹	۳۰	۳۱	۳۲	۳۳	۳۴	۳۵	۳۶	۳۷
زهیم آباد	۲۹	۱۳۷	۲	۶	۲					×																										5-F4
شورآباد	۴۳	۲۱۸	۲	۲	۲					×																										5-G4
شاهرخ آباد بزرگ	۸	۲۹	۲	۵	۲																															5-F4
ضیاءآباد	۷۶	۳۶۶	۲	۲	۲					×				×																×					5-G4
طاهرآباد درختی ۹	۵	۱۵	۲	۶	۲																															5-F4
عباس آباد ۹	۶	۳۸	۲	۶	۲																															5-G4
عبدل آباد	۶	۳۲	۲	۵	۲																															5-F4
قدرت آباد پائین ۹	۷	۴۱	۲	۶	۲																															5-G4
قاسم آباد	۱۳۴	۶۴۴	۲	۴	۲			×	×	×	×		×					×	×	×	×						×		×	×	×				×	5-F4
قائم آباد	۶۵	۳۱۸	۲	۵	۲					×					×		×			×										×						5-F4
کریم آباد سعدالدوله ۹	۵	۲۵	۲	۶	۲																															5-G4
مرادآباد	۴۹	۲۴۵	۲	۵	۲					×																								×		5-F4
محمودآباد	۵۱	۲۴۸	۲	۵	۲																															5-E4
نظرآباد ۹	۸	۲۵	۲	۶	۲																															5-G4
وکیل آباد	۶۳	۳۲۷	۲	۲	۲																	×														5-E4
دهستان تمرود	۶۳۹	۳۰۶۹				۱	۲	۱	۵	۱۱			۴	۱			۲	۱	۱			۵	۳	۱			۳		۵	۲	۳		۱	۱	۴	
آب ترش	۲	۱۱	۳	۶	۱																															4-G1
آبارق	۱	۴	۲	۵	۲		×															×														1-G6
اسدآباد ۹	خالی	از سکنه	۳	۶	۲																															1-H6
انساران	۲	۱۴	۲	۷	۱																															4-G1
اسماعیل آباد	۱	۹	۲	۵	۲																															1-F5
امین آباد	۳	۱۸	۲	۵	۲																															1-E4
بادامی	۸	۴۱	۲	۷	۱																															4-G1
بنه سوخته چار	۵	۲۶	۲	۷	۱																															4-G1
بنه اسفندی	۴	۳۰	۲	۷	۱																															4-G1
باغ کلانتری	خالی	از سکنه	۳	۵	۳																															1-F5
پیده	۱۶	۷۷	۲	۶	۱																															4-G1
پشت قلعه	۳۲	۱۵۹	۲	۵	۲					×			×									×							×							1-G6

۱۹-۶

شهرستان بم

شرح	تعداد خانوار	جمعیت	نوع آبادی (کد)	راه عمده آبادی (کد)	وضع طبیعی (کد)	تأسیسات عمومی: برق	آب لوله‌کشی	غسالخانه	حمام	تأسیسات آموزشی و مذهبی: دبستان	مدرسه راهنمائی	مدرسه فنی و حرفه‌ای	مسجد	تکیه یا حسینیه	امامزاده	کلیسا	سایر عبادتگاههای دایر	خدمات پزشکی و دامپزشکی: درمانگاه	پزشک اعم از مقیم و غیرمقیم	بهیار و مامای روستائی	دامپزشک	تأسیسات ارتباطی و انتظامی: صندوق پست	دفتر پست و تلگراف	تلفن	ایستگاه راه‌آهن	پاسگاه ژاندارمری	تأسیسات اقتصادی و اجتماعی: عامل فروش نفت	بانک	آسیای آرد	فروشگاه تعاونی	مغازه خرده‌فروشی (بقالی)	قصابی	نانوائی	قهوه‌خانه	شرکت تعاونی روستائی	موقعیت آبادی روی نقشه
۱	۲	۳	۴	۵	۶	۷	۸	۹	۱۰	۱۱	۱۲	۱۳	۱۴	۱۵	۱۶	۱۷	۱۸	۱۹	۲۰	۲۱	۲۲	۲۳	۲۴	۲۵	۲۶	۲۷	۲۸	۲۹	۳۰	۳۱	۳۲	۳۳	۳۴	۳۵	۳۶	۳۷
پشت گدار	۴	۲۵	۲	۶	۱																															1-G6
پاقلعه	۱۴	۶۱	۲	۵	۲																															1-F5
پای بنه	۶	۲۴	۲	۵	۲					×																										1-F5
پرمنو	۶	۳۰	۲	۵	۲																															1-F5
تنگ سبز	۹	۳۶	۲	۷	۱												×																			4-G1
تیزنک	۱۰	۵۴	۲	۷	۱															×																4-G1
توتک	۴	۱۸	۲	۵	۱																															1-E5
چشمه‌ها	۳	۲۱	۲	۵	۲																															1-E4
چوچون	۱۴	۶۸	۲	۵	۲					×																										1-F5
حشرآباد	۱۹	۹۵	۲	۵	۱				×	×																										4-G1
خانه خاتون	۸۳	۴۰۰	۲	۵	۲				×	×			×					×					×	×		×	×		×						×	1-G5
خیچ	۱۰	۴۵	۲	۵	۲					×																										1-E5
دواده	۱۰۱	۴۶۴	۲	۵	۲				×	×										×		×	×				×		×	×	×				×	1-G5
دشت بزنجون	۸	۵۱	۲	۵	۲																															1-E5
دقچه	۹	۴۰	۲	۵	۲				×																											1-G5
دک	۷	۲۵	۲	۶	۲																															1-F5
ده خالی	۱	۵	۲	۵	۲																															1-F5
رزک	۲	۸	۲	۶	۱																															4-G1
سروستان	۳۴	۱۵۱	۲	۶	۲															×									×		×					1-G6
سنگ میر	۳	۱۵	۲	۶	۲																															4-G1
سبزوئیه	۱۲	۶۳	۲	۵	۲																															1-F5
سرآسیاب	۸	۳۶	۲	۵	۲																								×							1-G5
سعدآباد سفلی	۷	۳۸	۲	۵	۲																															1-G5
شرکت راه سازی باستان	۱۷	۴۸	۵	۶	۲	×	×		×					×																			×			1-G6
شیوند	۱۰	۵۱	۲	۶	۲					×			×				×		×	×											×					1-G6
شمس آباد	۱۱	۶۰	۲	۵	۲																															1-F5
عامری	خالی	از سکنه	۳	۶	۱																															1-G6
فتح آباد	۱	۴	۲	۷	۲																															1-F5
قاسم آباد	۴	۹	۲	۳	۲																						×			×				×	×	1-G6

۲۲-۶

شهرستان ـــ

شرح	تعداد خانوار	جمعیت	نوع آبادی (کد)	راه عمده آبادی (کد)	وضع طبیعی (کد)	تأسیسات عمومی: برق	آب لوله‌کشی	غسالخانه	حمام	تأسیسات آموزشی و مذهبی: دبستان	مدرسه راهنمائی	مدرسه فنی و حرفه‌ای	مسجد	تکیه یا حسینیه	امامزاده	کلیسا	سایر عبادتگاههای دایر	خدمات پزشکی و دامپزشکی: درمانگاه	پزشک اعم از تعمیم و غیر تعمیم	بهیار و مامای روستائی	دامپزشک	تأسیسات ارتباطی و انتظامی: صندوق پست	دفتر پست و تلگراف	تلفن	ایستگاه راه‌آهن	پاسگاه ژاندارمری	تأسیسات اقتصادی و اجتماعی: عامل فروش نفت	بانک	آسیای آرد	فروشگاه تعاونی	مغازه خرده‌فروشی (بقالی)	قصابی	نانوائی	قهوه‌خانه	شرکت تعاونی روستائی	موقعیت آبادی روی نقشه
۱	۲	۳	۴	۵	۶	۷	۸	۹	۱۰	۱۱	۱۲	۱۳	۱۴	۱۵	۱۶	۱۷	۱۸	۱۹	۲۰	۲۱	۲۲	۲۳	۲۴	۲۵	۲۶	۲۷	۲۸	۲۹	۳۰	۳۱	۳۲	۳۳	۳۴	۳۵	۳۶	۳۷
قلعه ارجمند سفلی	۸	۴۳	۲	۲	۲																															1-G6
قلعه ارجمند علیا	۴	۲۴	۲	۲	۲																															1-G6
قلعه زنگی	خالی	از سکنه	۳	۳	۱																															1-G5
قلعه سردار	۶	۳۳	۲	۲	۲																															1-H6
قلعه گبری	۱	۷	۲	۶	۱			×																												1-G6
قصرفلنج	۲۱	۱۱۳	۲	۵	۱					×												×														1-E5
قصرمیان	۱۷	۸۸	۲	۵	۲																															1-E5
قهوه خانه	۱	۷	۵	۲	۲																															1-F3
کلیلی	خالی	از سکنه	۳	۶	۱																															4-G1
گاودشت	۴	۱۱	۲	۷	۱																															4-G1
محمودآباد	۱۴	۷۴	۲	۵	۲					×																										1-G5
میان جاویه	۲	۱۳	۲	۵	۲										×																					1-F5
نگور	۶۱	۲۹۱	۲	۵	۲					×			×									×														1-F5
نی بید	۹	۳۱	۲	۲	۲																		×			×										1-E2
دهستان حسین آباد	۱۶۲	۷۵۹							۲	۲			۱		۲												۱		۲							
باغ رمضان	۸	۳۹	۲	۷	۱																															1-C5
پدو	۱	۱	۲	۷	۱																															1-D5
پریواز	۸	۲۸	۲	۵	۱				×																				×							1-C5
پل	۱۷	۶۵	۲	۵	۱					×																										1-C6
توتک سفلی	۱۲	۵۲	۲	۵	۱								×																							1-D6
توتک علیا	۲	۱۲	۲	۶	۱																															1-C5
حسین آباد	خالی	از سکنه	۲	۶	۲																															1-D6
حسین آباد	۱۰	۵۲	۲	۵	۲				×																		×									1-C5
دودانگه	۳	۱۶	۲	۵	۱																															1-C5
ده شاهرودی سفلی	۱۴	۵۵	۲	۵	۱																															1-C5
ده شاهرودی علیا	۶	۲۶	۲	۷	۱																															1-C6
ده صفر	۲	۱۴	۲	۷	۱																															1-D5
دهنو	۴	۱۹	۲	۵	۲																															1-C5
رخائی	۳	۱۲	۲	۵	۱																															1-C5

۱۴-۱۱

شهرستان ـــــ

شرح	تعداد خانوار	جمعیت	نوع آبادی (کد)	راه عمده آبادی (کد)	وضع طبیعی (کد)	تأسیسات عمومی: برق	آب لوله‌کشی	غسالخانه	حمام	تأسیسات آموزشی و مذهبی: دبستان	مدرسه راهنمائی	مدرسه فنی و حرفه‌ای	مسجد	تکیه یا حسینیه	امامزاده	کلیسا	سایر عبادتگاههای دایر	خدمات پزشکی و دامپزشکی: درمانگاه	پزشک اعم از مقیم و غیرمقیم	بهیار و مامای روستائی	دامپزشک	تأسیسات ارتباطی و انتظامی: صندوق پست	دفتر پست و تلگراف	تلفن	ایستگاه راه‌آهن	پاسگاه ژاندارمری	تأسیسات اقتصادی و اجتماعی: عامل فروش نفت	بانک	آسیای آرد	فروشگاه تعاونی	مغازه خرده‌فروشی (بقالی)	قصابی	نانوائی	قهوه‌خانه	شرکت تعاونی روستائی	موقعیت آبادی روی نقشه
۱	۲	۳	۴	۵	۶	۷	۸	۹	۱۰	۱۱	۱۲	۱۳	۱۴	۱۵	۱۶	۱۷	۱۸	۱۹	۲۰	۲۱	۲۲	۲۳	۲۴	۲۵	۲۶	۲۷	۲۸	۲۹	۳۰	۳۱	۳۲	۳۳	۳۴	۳۵	۳۶	۳۷
سنجد بلند علیا	۱۱	۶۵	۲	۵	۱																															1 C5
سنجد بلند سفلی	۱	۳	۲	۵	۱																								×							1-C5
سنگ زرد	۱	۱۱	۲	۷	۱																															1-D5
سوراخ مارسفلی	۴	۲۰	۲	۷	۱																															1-C6
علی آباد	۴	۲۰	۲	۶	۲																															1-D6
عنبرونک	۲۵	۱۳۲	۲	۵	۱					×					×																					1-C5
فتح آباد	۱	۶	۲	۶	۱																															1-D6
قلعه چه	۱۰	۵۳	۲	۵	۱																															1-C5
قلعه حسنعلی	۱۲	۴۹	۲	۵	۱																															1-D5
قلعه حیدر	۳	۹	۲	۵	۱										×																					1-D5
دهستان حومه	۸۲۵	۴۲۹۴					۱		۶	۱۰	۱		۴	۱	۲		۳			۶		۱					۴		۳	۲	۸				۴	
اسپیکان	۱۱۰	۵۶۳	۲	۵	۲				×	×			×														×				×					5-C2
بیجنی	۴	۱۲	۲	۵	۲																														×	5-C2
باغچک	۱۰۰	۵۱۹	۲	۵	۲					×			×							×							×		×		×				×	5-C2
بیدران کهنه	۱۸	۷۷۸	۲	۶	۲				×	×							×			×											×					5-B2
بیدران نو	۱۷	۹۲	۲	۵	۲																															5-B2
پشت رود	۱۸۲	۱۰۰۴	۲	۵	۲				×	×			×		×							×					×		×	×					×	5-D2
پایده	۵	۲۹	۲	۵	۲																															5-B2
پاکم	۳۸	۱۹۹	۲	۵	۲					×			×							×																5-C2
تمیک	۴۶	۲۰۴	۲	۵	۲																															5-C2
چهل تخم	۱۹	۱۰۰	۲	۵	۲																															5-C2
حوض حمزه‌ای	۱	۶	۲	۵	۲																															5-C2
حمزه ای	۳	۱۹	۲	۵	۲																															5-C2
حسین آباد	۳	۲۱	۲	۵	۲																															5-C2
خواجه عسکر	۸۱	۴۳۸	۲	۴	۲		×		×	×	×				×					×							×		×	×	×				×	5-C2
خواجه نظام	۳۲	۱۵۵	۲	۵	۲					×																										5-B2
دشت گاو	۲	۱۴	۲	۵	۲																															5-C2
درباغ	۴۹	۲۲۰	۲	۵	۲									×						×											×					5-C2

۱۸-۹

شهرستان بم

شرح	تعداد خانوار	جمعیت	نوع آبادی (کد)	راه عمده آبادی (کد)	وضع طبیعی (کد)	تأسیسات عمومی: برق	آب لوله‌کشی	غسالخانه	حمام	تأسیسات آموزشی و مذهبی: دبستان	مدرسه راهنمائی	مدرسه فنی و حرفه‌ای	مسجد	تکیه یا حسینیه	امامزاده	کلیسا	سایر عبادتگاهها دایر	خدمات پزشکی و دامپزشکی: درمانگاه	پزشک اعم از مقیم و غیرمقیم	بهیار و مامای روستائی	دامپزشک	تأسیسات ارتباطی و انتظامی: صندوق پست	دفتر پست و تلگراف	تلفن	ایستگاه راه‌آهن	پاسگاه ژاندارمری	تأسیسات اقتصادی و اجتماعی: عامل فروش نفت	بانک	آسیای آرد	فروشگاه تعاونی	مغازه خرده‌فروشی (بقالی)	قصابی	نانوائی	قهوه‌خانه	شرکت تعاونی روستائی	موقعیت آبادی روی نقشه
۱	۲	۳	۴	۵	۶	۷	۸	۹	۱۰	۱۱	۱۲	۱۳	۱۴	۱۵	۱۶	۱۷	۱۸	۱۹	۲۰	۲۱	۲۲	۲۳	۲۴	۲۵	۲۶	۲۷	۲۸	۲۹	۳۰	۳۱	۳۲	۳۳	۳۴	۳۵	۳۶	۳۷
ده رود	خالی	از سکنه	۳	۶	۲																															5-C2
رحمانیه	۱	۱۰	۴	۵	۲																															5-C2
روی جوی	۱۹	۹۴	۲	۵	۲																															5-C2
رهدار	خالی	از سکنه	۴	۵	۲																															5-B2
زیدآباد	۲۰	۱۱۸	۲	۶	۲				×	×																										5-C2
سرجنگل	۱۵	۹۲	۲	۶	۲															×																5-C2
سعیدآباد	۶	۴۳	۴	۵	۲																															5-C2
قلعه عسگر	۸	۴۴	۲	۶	۲					×							×														×					5-C2
گاومرده	۱۲	۵۱	۲	۵	۲																															5-C2
گزدر	۲۵	۱۲۲	۲	۵	۲				×	×							×														×					5-B2
هرارون	۹	۴۸	۲	۲	۲																										×					5-C2
دهستان دارزین	۳۶۳	۱۶۲۴							۱	۵			۳		۶											۱	۱		۱	۱				۱	۱	
پوطار	۹	۳۱	۲	۷	۱																															4-H3
توکل آباد	۱۱	۵۲	۲	۶	۱					×																										4-H3
چشمه ها	۳	۱۹	۲	۶	۱										×																					4-H2
حمید	۷	۳۱	۲	۷	۱																															4-H3
داردین	۱۸	۸۲	۲	۷	۱										×																					4-H2
دارزین	۸۶	۴۲۹	۲	۶	۲				×	×			×													×								×		5-A1
دربر	۲۶	۱۰۶	۲	۶	۱					×			×																							4-H2
دریجان	۱۰۱	۴۳۷	۲	۶	۱					×					×												×		×	×					×	4-H2
ساوات	۲	۱۴	۲	۷	۱										×																					4-H2
علی آباد	۲	۱۳	۲	۶	۱																															4-H2
فدواکتوا	۴	۱۷	۲	۶	۲																															5-A2
کوارو	۱۸	۷۶	۲	۶	۲																															4-H2
گورو	۱۱	۴۶	۲	۷	۱										×																					4-G2
گزین	۵۳	۲۱۴	۲	۶	۱					×			×		×																					4-H2
مهدی آباد	۷	۲۹	۲	۶	۲																															5-A1
مهرآباد	۵	۲۸	۲	۶	۱																															4-H3

۱۲ — ۱۳

شهرستان بـــم

شرح	تعداد خانوار	جمعیت	نوع آبادی (کد)	راه عمده آبادی (کد)	وضع طبیعی (کد)	تأسیسات عمومی: برق	آب لوله‌کشی	غسالخانه	حمام	دبستان	مدرسه راهنمائی	مدرسه فنی و حرفه‌ای	مسجد	تکیه یا حسینیه	امامزاده	کلیسا	سایر عبادتگاههای دایر	خدمات پزشکی و دامپزشکی: درمانگاه	پزشک اعم از مقیم و غیرمقیم	بهیار و مامای روستائی	دامپزشک	تأسیسات ارتباطی و انتظامی: صندوق پست	دفتر پست و تلگراف	تلفن	ایستگاه راه‌آهن	پاسگاه ژاندارمری	تأسیسات اقتصادی و اجتماعی: عامل فروش نفت	بانک	آسیای آرد	فروشگاه تعاونی	مغازه خرده‌فروشی (بقالی)	قصابی	نانوائی	قهوه‌خانه	شرکت تعاونی روستائی	موقعیت آبادی روی نقشه
۱	۲	۳	۴	۵	۶	۷	۸	۹	۱۰	۱۱	۱۲	۱۳	۱۴	۱۵	۱۶	۱۷	۱۸	۱۹	۲۰	۲۱	۲۲	۲۳	۲۴	۲۵	۲۶	۲۷	۲۸	۲۹	۳۰	۳۱	۳۲	۳۳	۳۴	۳۵	۳۶	۳۷
دهستان راین	۱۲۴۹	۵۵۳۴				۱	۱	۱	۳	۵	۱		۴		۳		۱	۱	۱	۱	۱	۱	۱	۱		۱	۳	۱		۱	۱	۱			۲	
آدوری	۲	۸	۲	۵	۲																															1-C3
احمدآباد	۱	۲	۲	۵	۲																															1-D3
احمدیه	۲	۹	۲	۵	۲																															1-C4
اسدآباد	۱	۶	۲	۵	۲																															1-C3
اکبرآباد	۱	۲	۲	۶	۲																															1-D4
باب مهردوئیه	۱	۵	۲	۵	۲										×																					1-C4
باغ عباس آباد	۱	۴	۲	۴	۲																															1-C3
بهرامجرد	۱۷	۶۸	۲	۵	۲																															1-C3
توکل آباد	خالی	از سکنه	۲	۵	۲																															1-E4
توکل آباد	۴	۱۳	۲	۶	۱																															1-C3
تاج آباد	خالی	از سکنه	۲	۶	۲																															1-C3
حمیدیه	۲۸	۱۲۴	۲	۵	۲																															1-E4
حکمت آباد بالا	۱	۳	۲	۵	۱																															1-D4
حجت آباد	۱	۵	۲	۵	۲																															1-D4
حکمت آباد پائین	۲۴	۱۰۹	۲	۵	۲				×	×			×														×								×	1-D4
خیرآباد پائین	خالی	از سکنه	۳	۶	۲																															1-B3
خیرآباد بالا	۳	۱۴	۲	۵	۲																															1-B3
دربینی	۴۳	۱۷۱	۲	۵	۱																															1-B4
دولت آباد	۶	۲۳	۲	۵	۱																															1-D4
ده میرزا	۵۶	۲۵۷	۲	۵	۲				×	×			×							×																1-C3
* راین	۹۷۰	۴۳۴۶	۱	۵	۲	×	×	×	×	×	×		×		×		×	×	×			×	×	×		×	×	×		×	×	×			×	1-C3
زمان آباد	۲	۱۶	۲	۶	۱																															1-B4
سرگدار	خالی	از سکنه	۲	۶	۱																															1-B4
شیشک (شیشتوئیه)	۱	۴	۲	۶	۱																															1-B4
صولت آباد	خالی	از سکنه	۳	۶	۱																															1-C3
ظهرود بالا	۲	۷	۲	۵	۲																															1-B3
ظهرود پائین	۸	۴۱	۲	۵	۲																															1-B3
عباس آباد	۱۳	۵۷	۲	۶	۲					×																										1-D3

۶-۱۷

شهرستان بم

شرح	تعداد خانوار	جمعیت	نوع آبادی (کد)	راه عمده آبادی (کد)	وضع طبیعی (کد)	تأسیسات عمومی: برق	آب لوله‌کشی	غسالخانه	حمام	تأسیسات آموزشی و مذهبی: دبستان	مدرسه راهنمائی	مدرسه فنی و حرفه‌ای	مسجد	تکیه یا حسینیه	امامزاده	کلیسا	سایر عبادتگاههای دایر	خدمات پزشکی و دامپزشکی: درمانگاه	پزشک اعم از مقیم و غیرمقیم	بهیار و مامای روستائی	دامپزشک	تأسیسات ارتباطی و انتظامی: صندوق پست	دفتر پست و تلگراف	تلفن	ایستگاه راه‌آهن	پاسگاه ژاندارمری	تأسیسات اقتصادی و اجتماعی: عامل فروش نفت	بانک	آسیای آرد	فروشگاه تعاونی	مغازه خرده‌فروشی (بقالی)	قصابی	نانوائی	قهوه‌خانه	شرکت تعاونی روستائی	موقعیت آبادی روی نقشه
۱	۲	۳	۴	۵	۶	۷	۸	۹	۱۰	۱۱	۱۲	۱۳	۱۴	۱۵	۱۶	۱۷	۱۸	۱۹	۲۰	۲۱	۲۲	۲۳	۲۴	۲۵	۲۶	۲۷	۲۸	۲۹	۳۰	۳۱	۳۲	۳۳	۳۴	۳۵	۳۶	۳۷
عباس آباد	٤	۲۱	۲	٦	۱																															1-B4
فیض آباد	۳	۱۳	۲	٥	۲																															1-D4
فیروز آباد	۱٦	٥٥	۲	٥	۲																×															1-D3
قاضی آباد	خالی	از سکنه	۲	۷	۲																															1-C3
کورچ	۳	۱۰	۲	٥	۲										×																					1-C4
کریم آباد	۲	۸	۲	٦	۲																															1-C3
گراغان	۷	۲۷	۲	٥	۲																															1-B3
گودال	خالی	از سکنه	۳	٦	۲																															1-C3
محمد آباد	۱۳	٥۲	۲	٥	۲					×			×																							1-D4
مومنی	۳	۱٦	۲	٦	۱																															1-C2
ملوسو	۳	۱۱	۲	٦	۱																															1-C2
نعمت آباد	خالی	از سکنه	۲	٥	۲																															1-C4
نارجوئیه	خالی	از سکنه	۳	٥	۲																															1-C3
والی آباد	۳	۱٦	۲	٥	۲																															1-C4
هاشم آباد	٤	۱۱	۲	٥	۲																						×									1-D4
دهستان ریگان	۲٤۲٥	۱۱٤۹٤							۱	۲۸			۱	۱			۲۰	۱	٤	۲	۱٥	۲				۳	۳		۱۷	٤	۲۷	۱		۱	٤	
اسدآباد انگوری	۷۲	۳۸۲	۲	٥	۲					×							×												×		×					6-A6
اسماعیل آباد	۹۱	٤۱۸	۲	٥	۲					×								×	×										×	×	×				×	6-B6
ابراهیم آباد	۱٥	۸۷	۲	٦	۲																															6-C6
بیژنیه	۸	۲٦	۲	٥	۲																															6-A5
باقرآباد چراغ خان	۲	۱۰	۲	٦	۲																															8-C1
بهرام آباد	۱۳	۷۰	۲	٥	۲																															8-C1
بامبویان	۳۰	۱٤۸	۲	٦	۲												×																			8-B1
پشه خانه	۲٥	۱۱٥	۲	۲	۲																										×					6-A6
تاج آباد	٦	۲۷	۲	٦	۲												×				×															6-B6
توکل آباد	۱٤	٦۸	۲	٦	۲												×				×								×		×					6-B6
تهرود	٤٥	۲۰٦	۲	٦	۲					×							×														×					8-B1
جلال آباد پائین	۱۸	۹۸	۲	٦	۲					×																										6-C5
جهان آباد	٦۲	۲۹۱	۲	٥	۲																×															8-A1

۲۱ - ۳

شهرستان بـــم

شرح	تعداد خانوار	جمعیت	نوع آبادی (کد)	راه عمده آبادی (کد)	وضع طبیعی (کد)	تأسیسات عمومی: برق	آب لوله‌کشی	غسالخانه	حمام	تأسیسات آموزشی و مذهبی: دبستان	مدرسه راهنمائی	مدرسه فنی و حرفه‌ای	مسجد	تکیه یا حسینیه	امامزاده	کلیسا	سایر عبادتگاههای دایر	خدمات پزشکی و دامپزشکی: درمانگاه	پزشک اعم از مقیم و غیرمقیم	بهیار و مامای روستائی	دامپزشک	تأسیسات ارتباطی و انتظامی: صندوق پست	دفتر پست و تلگراف	تلفن	ایستگاه راه‌آهن	پاسگاه ژاندارمری	تأسیسات اقتصادی و اجتماعی: عامل فروش نفت	بانک	آسیای آرد	فروشگاه تعاونی	مغازه خرده‌فروشی (بقالی)	قصابی	نانوائی	قهوه‌خانه	شرکت تعاونی روستائی	موقعیت آبادی روی نقشه
۱	۲	۳	۴	۵	۶	۷	۸	۹	۱۰	۱۱	۱۲	۱۳	۱۴	۱۵	۱۶	۱۷	۱۸	۱۹	۲۰	۲۱	۲۲	۲۳	۲۴	۲۵	۲۶	۲۷	۲۸	۲۹	۳۰	۳۱	۳۲	۳۳	۳۴	۳۵	۳۶	۳۷
جنگل آباد	۳۰	۱۴۰	۲	۶	۲					×							×																			8-C1
جهان آباد چاه ملك	۱۹	۷۹	۲	۵	۲																															8-B2
جزون خاص	۱۷	۸۵	۲	۶	۲																															8-A2
حسن آباد چاهدگان	۳۷	۱۷۱	۲	۶	۲																								×		×					6-C5
حسن آباد دهگاوی	۲۲	۱۰۰	۲	۵	۲					×												×				×										6-B6
حاجی آباد	۲۵	۱۱۰	۲	۶	۲												×																			6-A6
حسین آباد خدابنده	۱۷	۷۹	۲	۶	۲					×																			×		×					6-A5
حسین آباد سرجنگل	۲۴	۱۱۸	۲	۶	۲					×																										6-A6
حسین آباد ملاامیر	۳۳	۱۴۱	۲	۵	۲					×																										6-B6
حسین آباد ولی محمد	۲۲	۱۰۳	۲	۵	۲																															6-B6
حشـــرآباد	۲۳	۱۱۱	۲	۶	۲					×									×		×															8-B1
حیـــدرآباد	۳۳	۱۵۳	۲	۵	۲																×															8-A1
حسین آباد سرهنگ	۱۴	۶۹	۲	۶	۲												×		×		×															8-B1
حسین آباد شهکل	۷	۴۰	۲	۵	۲																															8-A1
حسن آباد	۱۱	۸۰	۲	۶	۲																															8-B2
خیرآبـــاد	۶	۲۶	۲	۶	۲																															6-B6
ده اسماعیل	۱۹	۹۳	۲	۷	۲																															6-D5
ده شهدوست	۲۲	۱۲۴	۲	۷	۲					×							×														×					6-D6
ده شهیك	۴	۱۹	۲	۷	۲																															6-C6
ده میرشیر	۷	۴۲	۲	۷	۲																															6-C5
ده رضـــا	۳۷	۱۵۶	۲	۶	۲					×							×									×			×		×	×				8-C1
دهنوصالح آباد	۳۲	۱۴۴	۲	۵	۲																										×					6-A6
رستم آبـــاد	۵	۳۰	۲	۶	۲																															6-D5
ریگ آبـــاد	۷	۲۷	۲	۶	۲																															6-B5
رحمت آباد	۱۰۹	۴۲۰	۲	۲	۲				×	×										×						×				×	×			×	×	8-B1
رستم آبـــاد	۲۶	۱۰۰	۲	۶	۲					×																										8-B2
سه کهـــور	۶۱	۲۹۰	۲	۶	۲					×											×										×					6-A5
سعدآباد	۶۱	۲۷۱	۲	۶	۲																×								×		×					8-B1
سلطان آباد	۳۴	۱۵۴	۲	۵	۲																															8-B2

۲۹-۰

شهرستان بـــم

شرح	تعداد خانوار	جمعیت	نوع آبادی (کد)	راه عمده آبادی (کد)	وضع طبیعی (کد)	تأسیسات عمومی: برق	آب لوله‌کشی	غسالخانه	حمام	تأسیسات آموزشی و مذهبی: دبستان	مدرسه راهنمائی	مدرسه فنی و حرفه‌ای	مسجد	تکیه یا حسینیه	امامزاده	کلیسا	سایر عبادتگاههای دایر	خدمات پزشکی و دامپزشکی: درمانگاه	پزشک اعم از مقیم و غیرمقیم	بهیار و مامای روستائی	دامپزشک	تأسیسات ارتباطی و انتظامی: صندوق پست	دفتر پست و تلگراف	تلفن	ایستگاه راه‌آهن	پاسگاه ژاندارمری	تأسیسات اقتصادی و اجتماعی: عامل فروش نفت	بانک	آسیای آرد	فروشگاه تعاونی	مغازه خرده‌فروشی (بقالی)	قصابی	نانوائی	قهوه‌خانه	شرکت تعاونی روستائی	موقعیت آبادی روی نقشه
۱	۲	۳	۴	۵	۶	۷	۸	۹	۱۰	۱۱	۱۲	۱۳	۱۴	۱۵	۱۶	۱۷	۱۸	۱۹	۲۰	۲۱	۲۲	۲۳	۲۴	۲۵	۲۶	۲۷	۲۸	۲۹	۳۰	۳۱	۳۲	۳۳	۳۴	۳۵	۳۶	۳۷
شورآباد	۳۷	۱۴۸	۲	۵	۲																×															6-B6
شهاب آباد	۴۰	۲۰۶	۲	۶	۲					×											×															6-A6
شیرآباد	۷	۳۹	۲	۶	۲												×				×															6-C6
شریک آباد	۲۷	۱۲۸	۲	۲	۲												×																			8-A1
شوق آباد	۱۱	۶۰	۲	۶	۲																															8-A1
صالح آباد	۱۵	۷۸	۲	۶	۲																								×							6-A6
علی آباد حسن خان	۴۳	۱۸۹	۲	۶	۲					×																					×					6-D5
علی آباد محمد قاسم خان	۵۰	۲۰۰	۲	۵	۲												×														×					6-A6
عباس آباد سردار	۸۸	۴۱۸	۲	۶	۲					×							×		×		×								×		×					8-B1
علی آباد پشت ریگ	۷۲	۳۱۹	۲	۶	۲					×							×				×								×		×					6-B6
عباس آباد بهرامی	۱۱	۶۷	۲	۶	۲																															8-C1
قادرآباد	۲۳	۱۱۴	۲	۶	۲																						×			×					×	6-A6
قدرت آباد	۱۹	۱۰۲	۲	۶	۲												×																			8-B2
کاظم آباد	۲۶	۱۳۲	۲	۵	۲																															6-C6
کریم آباد	۵۰	۲۶۵	۲	۶	۲																										×					6-A6
گل آباد	۱۹	۹۴	۲	۵	۲					×																					×					6-B6
گل میر	۱۳	۷۷	۲	۷	۲																															6-D5
محمدآباد دهگاوی	۱۳۴	۵۸۶	۲	۵	۲					×							×				×								×		×					6-B6
میرآباد چاهدگان	۱۱	۴۸	۲	۶	۲																															6-D6
محمدآباد چاه ریگان	۱۱	۴۵	۲	۶	۲																															6-B5
میرآباد امامقلی	۷۷	۳۶۸	۲	۶	۲					×							×												×		×					6-A6
مهدی آباد اولیاء	۶۴	۳۳۵	۲	۵	۲					×											×								×		×					6-A6
محمدآباد اصغرخان	۹	۳۷	۲	۶	۲												×																			8-B1
ملک آباد	۱۵	۷۱	۲	۶	۲												×																			6-C6
محمدآباد چاه ملک	۱۹	۸۷	۲	۶	۲																															8-B2
ملک آباد چاه ملک	۱۰	۵۰	۲	۶	۲																															8-C2
موسی آباد	۹	۶۱	۲	۶	۲																						×		×		×					8-B2
مهدی آباد	۴۹	۲۵۱	۲	۶	۲																								×		×					8-B2
محمدآباد ریگان	۱۲۴	۵۹۶	۲	۲	۲					×			×	×								×					×		×	×	×				×	8-A1

ص ۲۹

شهرستان بـــم

شرح	تعداد خانوار	جمعیت	نوع آبادی (کد)	راه عمده آبادی (کد)	وضع طبیعی (کد)	تأسیسات عمومی: برق	آب لوله‌کشی	غسالخانه	حمام	تأسیسات آموزشی و مذهبی: دبستان	مدرسه راهنمائی	مدرسه فنی و حرفه‌ای	مسجد	تکیه یا حسینیه	امامزاده	کلیسا	سایر عبادتگاههای دایر	خدمات پزشکی و دامپزشکی: درمانگاه	پزشک اعم از مقیم و غیرمقیم	بهیار و مامای روستائی	دامپزشک	تأسیسات ارتباطی و انتظامی: صندوق پست	دفتر پست و تلگراف	تلفن	ایستگاه راه‌آهن	پاسگاه ژاندارمری	تأسیسات اقتصادی و اجتماعی: عامل فروش نفت	بانک	آسیای آرد	فروشگاه تعاونی	مغازه خرده‌فروشی (بقالی)	قصابی	نانوائی	قهوه‌خانه	شرکت تعاونی روستائی	موقعیت آبادی روی نقشه
۱	۲	۳	۴	۵	۶	۷	۸	۹	۱۰	۱۱	۱۲	۱۳	۱۴	۱۵	۱۶	۱۷	۱۸	۱۹	۲۰	۲۱	۲۲	۲۳	۲۴	۲۵	۲۶	۲۷	۲۸	۲۹	۳۰	۳۱	۳۲	۳۳	۳۴	۳۵	۳۶	۳۷
میرآباد ریگان	۶۰	۳۲۰	۲	۵	۲					×																			×		×					8-A1
محمدآباد سرحدی	۱۸	۹۷	۲	۲	۲					×																										8-A1
نوریه	۸	۴۲	۲	۵	۲																															6-A5
نعمت‌آباد ریگان	۲۷	۱۲۵	۲	۵	۲					×										×											×					8-B2
یوسف‌آباد	۴۲	۱۹۱	۲	۶	۲					×																										6-D5
یزدان پناه	۳۰	۱۲۷	۲	۵	۲																															8-B1
دهستان رودآب	۲۱۲۹	۱۰۴۴۸					۱		۵	۲۳	۳		۴	۴	۱۲		۷		۴	۲	۸	۱				۱	۸		۱۶	۳	۱۶				۱۱	
آسیاب جرجند	۲	۱۱	۶	۴	۲																															5-C4
اسماعیل آباد	۳	۹	۲	۶	۲																															5-D4
ابراهیم آباد	۱۸	۷۹	۲	۶	۲					×							×																		×	5-D4
آباد چهل تن	۴	۲۰	۲	۶	۱																															7-E1
باقرآباد	۱۰	۵۲	۲	۴	۲																															5-D4
برون آباد	۱۹	۹۶	۲	۶	۲					×																									×	5-E4
برزرفیع آباد	۱۶	۷۳	۲	۶	۲																															5-D4
باغبالا	۳۷	۱۸۹	۲	۵	۲					×																					×					5-D5
تورنج	خالی	از سکنه	۳	۶	۲																															5-D4
تاج آباد	۱۰۷	۵۲۷	۲	۵	۲										×						×										×					5-D5
جلال آباد	۵۴	۲۳۳	۲	۵	۲					×					×					×											×					5-E4
جرجند بالا	۴	۱۸	۲	۵	۲																															5-C4
جرجند پائین	۱	۱	۲	۵	۲																															5-D4
چهارباغ	۶۲	۳۱۴	۲	۶	۲				×	×					×						×					×	×		×		×				×	5-D5
حاجی آباد	۱۶	۸۱	۲	۵	۲																															5-C3
حجت آباد	۴۸	۲۱۰	۲	۵	۲					×																			×							5-D4
خانهای شهری	خالی	از سکنه	۴	۶	۲																															5-D5
دهنوانصاری	خالی	از سکنه	۲	۴	۲																															5-D4
دولت آباد انصاری	۸۸	۴۵۳	۲	۴	۲					×	×																		×		×					5-C4
داج	۹	۳۷	۲	۶	۱										×				×																	7-E1
رود مشک	۸	۳۱	۲	۵	۲										×																					5-D5

۲-۲۲

شهرستان ـــــ

شرح	تعداد خانوار	جمعیت	نوع آبادی (کد)	راه‌وه آبادی (کد)	وضع طبیعی (کد)	تأسیسات عمومی: برق	آب لوله‌کشی	فاضلاب	حمام	تأسیسات آموزشی و مذهبی: دبستان	مدرسه راهنمائی	مدرسه فنی و حرفه‌ای	مسجد	تکیه یا حسینیه	امامزاده	کلیسا	سایر جاها و کاربری‌ها دایر	خدمات پزشکی و دامپزشکی: درمانگاه	پزشک یا بهداز یا بهیار یا قابله	بهیار و دهیای روستائی	دامپزشک	صندوق پست	تأسیسات ارتباطی و انتظامی: دفتر پست و تلگراف	تلفن	ایستگاه راه‌آهن	پاسگاه ژاندارمری	تأسیسات اقتصادی و اجتماعی: حال فروش نفت	بانک	آسیای آرد	فروشگاه تعاونی	مغازه خرده‌فروشی (انفرادی)	قصابی	نانوائی	قهوه‌خانه	شرکت تعاونی روستائی	موقعیت آبادی روی نقشه
۱	۲	۳	۴	۵	۶	۷	۸	۹	۱۰	۱۱	۱۲	۱۳	۱۴	۱۵	۱۶	۱۷	۱۸	۱۹	۲۰	۲۱	۲۲	۲۳	۲۴	۲۵	۲۶	۲۷	۲۸	۲۹	۳۰	۳۱	۳۲	۳۳	۳۴	۳۵	۳۶	۳۷
روتاك	خالی	از سکنه	۳	۵	۲																																5-D5
رفیع آباد	۳۷	۱۷۵	۲	۶	۲					×																										5-D4
زرین آباد	۴۳	۲۱۰	۲	۵	۲												×																			5-E4
زوران	۲۷	۱۵۱	۲	۵	۲												×												×							5-D4
سیف آباد	۲۶	۱۴۰	۲	۵	۲																															5-E4
سرنساء	۶۲	۳۴۰	۲	۵	۲					×			×				×												×							5-D4
سروند	۶۷	۳۷۰	۲	۵	۲					×											×							×		×						5-D5
طرز	۹۶	۴۷۴	۲	۵	۲					×					×															×						5-D5
عنایت آباد	۷۷	۳۷۲	۲	۵	۲					×				×	×						×									×						5-E4
عدیم المثال	۳	۱۹	۲	۵	۲																															5-D4
فقیرآباد	۳۵	۱۴۴	۲	۵	۲					×																										5-D3
قفل آباد	خالی	از سکنه	۲	۶	۲																															5-E4
قناد	۳۰	۱۸۷	۲	۴	۲					×				×															×							5-D4
قلعه زنگی	۷	۳۳	۲	۶	۱										×																					5-E6
قطب آباد	۱۸۱	۸۸۷	۲	۵	۲					×					×						×							×	×	×		×				5-D4
قادرآباد	۷۳	۳۶۰	۲	۵	۲					×																										5-D4
کلاه آباد	۱۶	۹۶	۲	۴	۲																															5-D4
کهن محله بالا	۱۶	۸۶	۲	۵	۲									×																						5-D4
کهن محله پائین	۱۲	۵۷	۲	۵	۲									×																						5-D4
گروك	۱۰۴	۷۴۰	۲	۶	۲	×				×	×		×		×							×						×	×							5-D5
کورشافکه	خالی	از سکنه	۴	۶	۲																															5-D5
ملك آباد	۶۳	۳۲۵	۲	۴	۲					×			×		×							×							×							5-D4
ملك	۷۵	۳۶۴	۲	۴	۲												×												×							5-D4
مهدی آباد	۴۷	۱۸۳	۲	۵	۲					×	×						×												×							5-D3
محمدآباد شیخ	۹۸	۴۵۴	۲	۴	۲					×	×		×				×				×								×							5-D4
مومن آباد	۱۴۷	۷۱۴	۲	۴	۲					×	×																									5-E6
محمدآباد	۴	۱۹	۲	۶	۱																															5-D4
نظام آباد	۱۰۵	۴۹۳	۲	۴	۲	×		×		×	×											×							×							5-D3
ناصرآباد	۲۷	۱۲۸	۲	۴	۲					×																										

شهرستان ـــــ

شرح	تعداد خانوار	جمعیت	نوع آبادی (دگر)	راه‌ده آبادی (دگر)	وضع طبیعی (دگر)	تأسیسات عمومی: برق	آب لوله‌کشی	آسیاب	حمام	خانه‌های	مدرسه ابتدائی	مدرسه متوسطه و حرفه‌ای	مسجد	تکیه حسینیه	امامزاده	کلیسا	سایر جایگاههای دیدار	خدمات پزشکی و دامپزشکی: درمانگاه	پزشک، بهداشتی، تنظیف، ماما	بهیار و مامای روستائی	دامپزشک	صندوق پست	تأسیسات ارتباطی و انتظامی: دفتر پست و تلگراف	تلفن	ایستگاه راه‌آهن	پاسگاه ژاندارمری	تأسیسات اقتصادی و اجتماعی: محل فروش نفت	بانک	آسیای آرد	فروشگاه تعاونی	مغازه و بنگاه خرده‌فروشی (دهقانی)	قصابی	نانوائی	قهوه‌خانه	شرکت تعاونی روستائی	موقعیت آبادی روی نقشه
۱	۲	۳	۴	۵	۶	۷	۸	۹	۱۰	۱۱	۱۲	۱۳	۱۴	۱۵	۱۶	۱۷	۱۸	۱۹	۲۰	۲۱	۲۲	۲۳	۲۴	۲۵	۲۶	۲۷	۲۸	۲۹	۳۰	۳۱	۳۲	۳۳	۳۴	۳۵	۳۶	۳۷
نـــارا	۵۴	۲۸۹	۲	۰	۲					×					×												×		×	×	×					×	5-D5
هوشنگیـــه	۱۵	۶۹	۲	۷	۲																														×	5-D4
همت آباد	۱۳	۷۰	۳	۶	۲																														×	5-E4
هفت بادام	۱۰	۵۰	۲	۷	۱														×																	5-C5
یزدان آباد	۲	۱۰	۲	۶	۲																															5-D4
یـــال خـــری	۱	۰	۲	۶	۱														×																	5-D6
دهستان عزیزآباد	۱۹۹۰	۹۹۴۹				۱	۴	۲	۳	۲۰			۶	۳	۹				۲	۸	۵	۱				۴	۶		۱۶	۴	۱۴	۳		۱	۸	
ابراهیم آباد	۷۰	۳۳۷	۲	۰	۲					×																	×		×							5-G4
اکبرآباد منصوری	۳۰	۱۷۰	۲	۶	۲																								×							5-G5
الله آباد	۳۵	۱۷۴	۲	۶	۲					×																			×							5-G5
ارجمنـــد	۶۱	۲۸۰	۲	۲	۲	×	×	×	×	×			×		×												×		×	×	×				×	5-F5
اکبرآباد ارجمند	۴	۱۶	۲	۲	۲																															5-F5
ابراهیم آباد خشك	۳	۲۰	۲	۰	۲																															5-G5
باقریه بالا	۲۲	۱۲۰	۲	۲	۲					×					×				×																	5-G5
بـــدرآباد	۱۱۲	۵۴۳	۲	۰	۲					×			×																×							5-F5
جنت آباد	۴۱	۲۱۶	۲	۰	۲					×																										5-F5
جغوك آباد	۱۱۴	۵۵۲	۲	۰	۲		×			×			×														×		×	×	×	×			×	5-F5
حسن آباد ده کوه	۲۷	۱۱۸	۲	۴	۲					×																										5-F4
خواجه آباد	۶	۳۰	۲	۶	۲																															5-F4
خروسك آباد	۱	۹	۲	۶	۲																															5-F5
خیرآباد	۱۱۵	۶۵۰	۲	۶	۲					×					×											×			×	×		×				5-E5
ده وســـط	۹۲	۴۴۶	۲	۲	۲					×			×							×	×	×									×				×	5-F4
دهنو عزیزآباد	۱۲۱	۶۳۶	۲	۰	۲					×				×	×				×	×	×	×								×	×				×	5-F4
سعادت آباد	۱۵	۶۷	۲	۶	۲																															5-G5
شمس آباد	۲۰	۸۷	۲	۶	۲		×													×						×				×					×	5-F5
عباس آباد سجادی	۳۰	۱۳۶	۲	۰	۲					×										×										×						5-G5
علی کـــلی	۱۶	۸۱	۲	۶	۲																															5-G5
علی آباد تـــدین	۱۳۶	۶۶۵	۲	۰	۲					×										×	×									×	×				×	5-G4

۲-۲۵

شهرستان ـــــ

شرح	تعداد خانوار	جمعیت	نوع آبادی (کد)	راه عمده آبادی (کد)	وضع طبیعی (کد)	تأسیسات عمومی: برق	آب لوله‌کشی	غسالخانه	حمام	تأسیسات آموزشی و مذهبی: دبستان	مدرسه راهنمائی	مدرسه فنی و حرفه‌ای	مسجد	تکیه یا حسینیه	امامزاده	کلیسا	سایر عبادتگاهها دایر	خدمات پزشکی و دامپزشکی: درمانگاه	پزشک اعم از مقیم و غیرمقیم	بهیار و مامای روستائی	دامپزشک	تأسیسات ارتباطی و انتظامی: صندوق پست	دفتر پست و تلگراف	تلفن	ایستگاه راه‌آهن	پاسگاه ژاندارمری	تأسیسات اقتصادی و اجتماعی: عامل فروش نفت	بانک	آسیای آرد	فروشگاه تعاونی	مغازه خرده‌فروشی (بقالی)	قصابی	نانوائی	قهوه‌خانه	شرکت تعاونی روستائی	موقعیت آبادی روی نقشه
۱	۲	۳	۴	۵	۶	۷	۸	۹	۱۰	۱۱	۱۲	۱۳	۱۴	۱۵	۱۶	۱۷	۱۸	۱۹	۲۰	۲۱	۲۲	۲۳	۲۴	۲۵	۲۶	۲۷	۲۸	۲۹	۳۰	۳۱	۳۲	۳۳	۳۴	۳۵	۳۶	۳۷
علی آباد اعلا	۵۶	۲۴۸	۲	۵	۲					×					×																					5-F5
فردوسی	۴۷	۲۳۵	۲	۵	۲																															5-G4
قدرت آباد	۳۶	۱۷۷	۲	۵	۲					×											×															5-G5
قصر	۹۴	۴۶۴	۲	۵	۲					×				×	×												×		×						×	5-F5
قلعه خان	۱۶۰	۷۷۱	۲	۶	۲		×			×			×	×				×		×		×				×			×		×	×			×	5-F5
قلعه عزیزآباد	۱۰۶	۵۷۰	۲	۲	۲					×			×		×					×	×								×		×					5-F4
کدور	۶۹	۳۶۳	۲	۵	۲					×																					×					5-G5
کامرانیه	۵۶	۲۴۷	۲	۵	۲					×																										5-F5
گلشن	۳۷	۲۰۵	۲	۵	۲					×																										5-G5
لشگوئیه	۱	۸	۲	۶	۲																															5-F5
میرآباد ارجمند	۳۸	۱۶۳	۲	۵	۲					×																										5-F5
محمدآباد آبشیرین	۱۱۲	۵۶۰	۲	۵	۲				×	×																			×		×					5-F5
محمدآباد سید	۷۴	۳۹۰	۲	۵	۲					×					×														×		×					5-F5
محمدآباد قلعه خان	۳۸	۱۸۰	۲	۶	۲		×			×					×					×						×					×				×	5-F5
دهستان فهرج	۳۰۰	۱۴۵۵					۱		۱	۲	۱		۲					۱				۲	۲			۱		۱				۱		۲		
حسنی	۱	۷	۲	۷	۲																															5-H4
دهنومنصوری	۶	۲۸	۲	۷	۲																															5-H4
شاهرخ آباد	۶	۲۳	۲	۵	۲																															3-B6
شورآباد	۲	۵	۳	۲	۲																													×		5-H4
شورگز	۲	۱۹	۵	۲	۲																					×										6-E1
عباس آباد	۹	۳۶	۲	۴	۲																	×	×													5-H4
فهرج	۲۴۳	۱۱۷۷	۲	۲	۲		×		×	×	×		×					×				×	×					×				×				5-H4
قهوه خانه فهرج	۱	۸	۵	۲	۲																													×		5-H4
ماهی دشت	۳۰	۱۵۲	۲	۵	۲					×			×																							5-G4
یحیی آباد	خالی	از سکنه	۳	۵	۲																															5-H4
دهستان کنبکی	۶۸۴	۳۵۴۸							۱	۶					۲		۱		۱		۲	۱				۱	۱		۳	۱	۹					
اکبرآباد	۳۲	۱۶۴	۲	۶	۲										×																×					7-G1
اکرم آباد چهگواری	۱۸	۷۱	۲	۶	۲																															7-H1

۲۵-۰

شهرستان بم

شرح	تعداد خانوار	جمعیت	نوع آبادی (کد)	راه عمده آبادی (کد)	وضع طبیعی (کد)	تأسیسات عمومی: برق	آب لوله‌کشی	غسالخانه	حمام	تأسیسات آموزشی و مذهبی: دبستان	مدرسه راهنمائی	مدرسه فنی و حرفه‌ای	مسجد	تکیه یا حسینیه	امامزاده	کلیسا	سایر عبادتگاهها دایر	خدمات پزشکی و دامپزشکی: درمانگاه	پزشک اعم از مقیم و غیرمقیم	بهیار و مامای روستائی	دامپزشک	تأسیسات ارتباطی و انتظامی: صندوق پست	دفتر پست و تلگراف	تلفن	ایستگاه راه‌آهن	پاسگاه ژاندارمری	تأسیسات اقتصادی و اجتماعی: عامل فروش نفت	بانک	آسیای آرد	فروشگاه تعاونی	مغازه خرده‌فروشی (بقالی)	قصابی	نانوائی	قهوه‌خانه	شرکت تعاونی روستائی	موقعیت آبادی روی نقشه
۱	۲	۳	۴	۵	۶	۷	۸	۹	۱۰	۱۱	۱۲	۱۳	۱۴	۱۵	۱۶	۱۷	۱۸	۱۹	۲۰	۲۱	۲۲	۲۳	۲۴	۲۵	۲۶	۲۷	۲۸	۲۹	۳۰	۳۱	۳۲	۳۳	۳۴	۳۵	۳۶	۳۷
بهترآباد	۱۴	۶۶	۲	۵	۲																															7-H1
بدرآباد چهگواری	۱۱	۴۲	۲	۶	۲																															7-H1
باقرآباد چهگواری	۱۴	۹۰	۲	۶	۲																															8-A1
تقی آباد	۳۵	۱۵۵	۲	۵	۲																										×					7-H1
تلمبه گلزار	۱۹	۹۹	۲	۶	۲																															7-H1
جنت آباد	۶۵	۳۱۶	۲	۴	۲				×																	×					×					7-H1
حسن آباد گنبکی	۲۹	۱۳۳	۲	۴	۲																						×			×						7-H1
حسین آباد آبشور	۱۰	۵۳	۲	۶	۲																															8-A1
دهنو گنبکی	۶۵	۳۳۹	۲	۵	۲					×																			×		×					7-G1
دولت آباد	۴۰	۲۰۹	۲	۶	۲					×							×		×		×										×					7-G1
دست کچان	۵	۲۵	۲	۶	۱																															7-E1
سلمان آباد	۱۹	۱۱۷	۲	۵	۲																															7-G1
شلتوک آباد	۵۰	۲۹۲	۲	۴	۲					×					×																×					7-H1
فردوس	۴	۱۹	۳	۶	۲																															7-H1
فتحیه	۲	۹	۲	۴	۲																															7-H1
قاسم آباد بیرالماس	۳۱	۱۶۵	۲	۶	۲																															7-H1
قلندرآباد	۳	۱۴	۲	۶	۲																															5-H6
گراورد	۶	۳۱	۲	۶	۲																															7-E2
گلزار	۴۴	۳۵۷	۲	۵	۲																										×					7-H1
محمودیه	۷	۳۰	۲	۶	۲																															7-H1
مرادآباد چهگواری	۱۲	۶۴	۲	۶	۲					×																										7-H1
محمدآباد گنبکی	۸۵	۳۷۷	۲	۴	۲					×	×											×							×		×					7-H1
ناصرآباد چهگواری	۳۸	۱۷۹	۲	۶	۲					×																			×		×					7-H1
ناصریه	۷	۳۳	۲	۳	۲																															8-A1
همت آباد واهب	۱۹	۹۹	۲	۶	۲																×															5-G6
دهستان گزک	۲۳۴	۱۲۴۴						۱		۴			۱		۲												۱		۱	۱	۲					
اورسال	۲	۱۰	۲	۶	۱										×																					1-B2
احمدآباد	۳	۱۸	۲	۶	۲																															1-C2
بندرگودر	۱	۶	۲	۶	۱																															1-A1

۲۵۳

شهرستان بم

شرح	تعداد خانوار	جمعیت	نوع آبادی (کد)	راه عمده آبادی (کد)	وضع طبیعی (کد)	تأسیسات عمومی: برق	آب لوله‌کشی	غسالخانه	حمام	تأسیسات آموزشی و مذهبی: دبستان	مدرسه راهنمائی	مدرسه فنی و حرفه‌ای	مسجد	تکیه یا حسینیه	امامزاده	کلیسا	سایر عبادتگاههای دایر	خدمات پزشکی و دامپزشکی: درمانگاه	پزشک اعم از مقیم و غیرمقیم	بهیار و مامای روستائی	دامپزشک	تأسیسات ارتباطی و انتظامی: صندوق پست	دفتر پست و تلگراف	تلفن	ایستگاه راه‌آهن	پاسگاه ژاندارمری	تأسیسات اقتصادی و اجتماعی: عامل فروش نفت	بانک	آسیای آرد	فروشگاه تعاونی	مغازه خرده‌فروشی (بقالی)	قصابی	نانوائی	قهوه‌خانه	شرکت تعاونی روستائی	موقعیت آبادی روی نقشه
۱	۲	۳	۴	۵	۶	۷	۸	۹	۱۰	۱۱	۱۲	۱۳	۱۴	۱۵	۱۶	۱۷	۱۸	۱۹	۲۰	۲۱	۲۲	۲۳	۲۴	۲۵	۲۶	۲۷	۲۸	۲۹	۳۰	۳۱	۳۲	۳۳	۳۴	۳۵	۳۶	۳۷
چشمه ستون	۱	۷	۲	۷	۱																															1-A1
چاه رستم	۱	۱	۲	۵	۲																															1-B2
ده ملک	۴۲	۲۵۰	۲	۵	۲					×																					×					1-C2
گزک	۱۴۲	۷۳۴	۲	۵	۲			×		×			×														×		×	×	×					1-B2
گودر	۲۵	۱۴۳	۲	۵	۲					×					×																					1-A1
مظفرآباد	۱۷	۷۵	۲	۵	۲					×																										1-C2
دهستان مرغک	۶۶۳	۳۰۸۹						۱	۶	۹			۲		۲		۲	۱	۱	۱	۲	۲	۱				۲		۲	۲		۱		۱	۱	
آبگرمو	۲	۱۳	۲	۷	۱																															4-G2
آب شوریه مرغک	۱۶	۵۸	۲	۶	۱																									×						4-G2
اناران	۱۷	۷۷	۲	۷	۱				×						×																					4-G3
بیدان	۵	۱۹	۲	۴	۱					×																										4-G3
بید جنگل	۷	۳۱	۲	۴	۱																															4-G3
بید زاغ	۵	۳۵	۲	۶	۱																															4-G3
باغ خشک	۸	۳۷	۲	۶	۱																															4-G3
بید خون مرغک	۴۷	۲۱۳	۲	۶	۱					×										×																4-G2
برزوئیه	۱	۵	۲	۷	۱																															4-G3
پاقلعه	۱۳	۵۹	۲	۶	۱																															4-G3
توکل آباد	۱	۶	۲	۴	۱																															4-G3
تیتان	۲۶	۱۴۰	۲	۷	۱				×																											4-G3
توتلنگ	۳۷	۱۵۹	۲	۴	۱												×				×											×		×		4-G3
جدکان	۱۸	۷۹	۲	۶	۱					×																										4-G3
چشم یتیم	خالی	از سکنه	۳	۷	۱																															4-G3
چناری	۲	۱۲	۲	۷	۱																															4-G3
چنارقاضی	خالی	از سکنه	۳	۶	۱																															4-G2
حیدری	۱	۲	۲	۶	۱																															4-G3
حسن خندان	۱	۷	۲	۶	۱																															4-G2
دیم چوئیه	۲	۱۲	۲	۶	۱																															4-G3
دشتعلی	۹	۴۳	۲	۶	۱																															4-G3
دهباغ	۳۳	۱۴۹	۲	۵	۱																															4-G3

۵- ۲۱

شهرستان بـــم

شرح	تعداد خانوار	جمعیت	نوع آبادی (کد)	راه عمده آبادی (کد)	وضع طبیعی (کد)	تأسیسات عمومی: برق	آب لوله‌کشی	غسالخانه	حمام	تأسیسات آموزشی و مذهبی: دبستان	مدرسه راهنمائی	مدرسه فنی و حرفه‌ای	مسجد	تکیه یا حسینیه	امامزاده	کلیسا	سایر عبادتگاههای دایر	خدمات پزشکی و دامپزشکی: درمانگاه	پزشک اعم از مقیم و غیرمقیم	بهیار و مامای روستائی	دامپزشک	تأسیسات ارتباطی و انتظامی: صندوق پست	دفتر پست و تلگراف	تلفن	ایستگاه راه‌آهن	پاسگاه ژاندارمری	تأسیسات اقتصادی و اجتماعی: عامل فروش نفت	بانک	آسیای آرد	فروشگاه تعاونی	مغازه خرده‌فروشی (بقالی)	قصابی	نانوائی	قهوه‌خانه	شرکت تعاونی روستائی	موقعیت آبادی روی نقشه
۱	۲	۳	۴	۵	۶	۷	۸	۹	۱۰	۱۱	۱۲	۱۳	۱۴	۱۵	۱۶	۱۷	۱۸	۱۹	۲۰	۲۱	۲۲	۲۳	۲۴	۲۵	۲۶	۲۷	۲۸	۲۹	۳۰	۳۱	۳۲	۳۳	۳۴	۳۵	۳۶	۳۷
دهنو	۷	۳۶	۲	۶	۱																															4-G2
دره دراز	۵	۳۸	۲	۷	۱																															4-G3
ده بید	۱۰	۳۸	۲	۴	۱				×																											4-G3
ده ردین	۱۲	۴۵	۲	۶	۱																															4-G2
دوگل	۲	۸	۲	۷	۱																															4-G2
دوجنگان مرغک	۲۲	۱۱۲	۲	۷	۱				×	×			×																							4-G2
دهنو	۲۶	۱۰۲	۲	۴	۱				×		×							×	×										×							4-G3
دهنه مرغک	۴۵	۱۹۷	۲	۵	۱					×																										4-G2
زریا	۵	۲۲	۲	۷	۱																															4-G3
سوبوئیه پائین	خالی	از سکنه	۳	۶	۱																															4-G3
سرمیدان مرادخانی	۱۶	۸۴	۲	۴	۱			×																			×			×					×	4-G3
سنگ سیاه	۱۰	۴۴	۲	۴	۱																															4-G3
سربگ جوزوئیه	۱	۸	۲	۷	۱																															4-G3
سرمیدان آقاجانی	۱۴	۶۹	۲	۶	۱					×							×																			4-G3
سربوئیه بالا	۱	۸	۲	۵	۱																															4-G3
سنجد خشک	۱	۷	۲	۷	۱																						×									4-G3
سرپشت	۲۰	۸۸	۲	۴	۱					×					×																					4-H2
سه دران	۹	۳۹	۲	۶	۱																															4-G2
شریک آباد	۱	۷	۲	۴	۱																															4-G3
شیرکش	خالی	از سکنه	۳	۶	۱																															4-G2
شرابی	۳	۱۶	۲	۷	۱																															4-G3
طاغونیه	۴	۲۵	۲	۶	۱																															4-G3
طاقوک	۳	۲۳	۲	۷	۱																															4-G2
طافیات	۶	۲۰	۲	۶	۱																															4-G2
عبدالصمدیه	۹	۳۹	۲	۴	۱																×	×	×													4-G3
علی آباد	۳	۱۸	۲	۷	۱																															4-G2
قنات صفا	۲	۷	۲	۷	۱																															4-G3
قنبری	۲۵	۱۳۰	۲	۴	۱																															4-G3
قربانی	۲۹	۱۳۳	۲	۴	۱								×																							4-G3

شهرستان ـــــ

شرح	تعداد خانوار	جمعیت	نوع آبادی (کد)	راه عمده آبادی (کد)	وضع طبیعی (کد)	تأسیسات عمومی: برق	آب لوله‌کشی	غسالخانه	حمام	تأسیسات آموزشی و مذهبی: دبستان	مدرسه راهنمائی	مدرسه فنی و حرفه‌ای	مسجد	تکیه یا حسینیه	امامزاده	کلیسا	سایر عبادتگاهها دایر	خدمات پزشکی و دامپزشکی: درمانگاه	پزشک اعم از مقیم و غیرمقیم	بهیار و مامای روستائی	دامپزشک	تأسیسات ارتباطی و انتظامی: صندوق پست	دفتر پست و تلگراف	تلفن	ایستگاه راه‌آهن	پاسگاه ژاندارمری	تأسیسات اقتصادی و اجتماعی: عامل فروش نفت	بانک	آسیای آرد	فروشگاه تعاونی	مغازه خرده‌فروشی (بقالی)	قصابی	نانوائی	قهوه‌خانه	شرکت تعاونی روستائی	موقعیت آبادی روی نقشه
۱	۲	۳	۴	۵	۶	۷	۸	۹	۱۰	۱۱	۱۲	۱۳	۱۴	۱۵	۱۶	۱۷	۱۸	۱۹	۲۰	۲۱	۲۲	۲۳	۲۴	۲۵	۲۶	۲۷	۲۸	۲۹	۳۰	۳۱	۳۲	۳۳	۳۴	۳۵	۳۶	۳۷
کهنسیر	۳	۱۸	۲	۶	۱																															4-G3
کلستان	۲۲	۹۰	۲	۶	۱																															4-G3
کلا شوری	۵	۲۸	۲	۷	۱																															4-G3
کهن نو	۲۱	۹۳	۲	۴	۱					×																			×							4-G3
کهنوج دامنه	۵	۱۹	۲	۷	۱																															4-G2
گل انداز	۳	۱۱	۲	۷	۱																															4-H3
گل آباد	۵	۱۸	۲	۷	۱																															4-G3
گرد وسرعلیا	۷	۳۱	۲	۷	۱																															4-G3
گرد وسر سفلی	۱۰	۵۱	۲	۷	۱																															4-G2
گل بیدان	۲	۱۰	۲	۶	۱																															4-H2
گل ملک	۱۵	۶۵	۲	۶	۱																															4-G2
گنه گرگی	۱	۳	۲	۶	۱																															4-G2
محمود آباد	۳	۲۴	۲	۴	۱																															4-H2
مرغک علیا	۱۸	۱۰۱	۲	۶	۱				×	×												×														4-G2
هوروئیه	۱	۸	۲	۷	۱																															4-G3
خانوارعشایری	۷۰	۳۳۴																																		

۱۵ـ۹

No.1

نقشه شهرستان جیرفت (سبزواران) به تفکیک بخش و دهستان

JIROFT (SABZEVĀRĀN) SHAHRESTĀN - BY RELATED BAKHSHS AND DEHESTĀNS.

شمارهٔ ۱

۱- دهستان دولت آباد — 1_ DOWLATĀBĀD DEHESTĀN
۲- دهستان خاتون آباد — 2_ KHĀTUNĀBĀD DEHESTĀN
۳- دهستان حسین آباد — 3_ HOSEYNĀBĀD DEHESTĀN
۴- دهستان محمد آباد — 4_ MOHAMMADĀBĀD DEHESTĀN
۵- دهستان گنج آباد — 5 GANJĀBĀD DEHESTĀN
۶- دهستان دوساری — 6_ DOSĀRI DEHESTĀN
۷- دهستان اسماعیلی — 7_ ESMĀILI DEHESTĀN

مرکز آمار ایران

علائم
SYMBOLS

INTERNATIONAL BOUNDARY	مرز کشور
SHAHRESTAN BOUNDARY	حدود شهرستان
BAKHSH BOUNDARY	حدود بخش
DEHESTAN BOUNDARY	حدود دهستان
SHAHRESTAN CENTER	مرکز شهرستان
BAKHSH CENTER	مرکز بخش

مقیاس تقریبی
APPROXIMATE SCALE

کیلومتر ۰ ۱۰ ۲۰ ۳۰ ۴۰ — ۱۰۰۰۰ متر
10000M· 0 10 20 30 40Km·

نقشه شهرستان جیرفت بتفکیک دهستانها - نقاط شهری و نقاط بین ۲۰۰۰ تا ۵۰۰۰ نفر جمعیت (سرشماری آبان ماه ۱۳۵۵)

JIROFT (SABZEVĀRĀN) SHAHRESTĀN — BY DEHESTĀNS, URBAN PLACES AND PLACES OF 2000 to 5000 INHABITANTS. November 1976

No.2

ستاره ۲

1_MOHAMMADĀBĀD ۱- محمدآباد

2_JIROFT ۲- جیرفت

3_DOWLATĀBĀD ۳- دولت‌آباد

سیرجان SIRJĀN

گروه GORVEH

شرمشک SARMESHK

سارودیه SĀRDUIYEH

گور GEVAR

بهرآسمان BAHRĀSEMĀN

دلفارد DELFĀRD

بخش سارد و یه SĀRDUIYEH

بم BAM

بافت BĀFT

حومه HUMEH

مسکون MASKUN

اسفندقه ESFANDAQEH

امجز AMJAZ

خاتون‌آباد KHĀTUNĀBĀD

حسین‌آباد HOSEYNĀBĀD

محمدآباد MOHAMMADĀBĀD

بخش مرکزی MARKAZI

بخش جبال بارز JEBĀLBĀREZ

گاوکان GĀVKĀN

دوساری DOSĀRI

گنج‌آباد GANJĀBĀD

اسماعیلی ESMĀILI

بندرعباس BANDAR_E_ABBĀS

گلاشکرد GOLĀSHKERD

کهنوج KAHNUJ

رودبار RUDBĀR

جازموریان JĀZMURIYĀN

منوجان MANUJĀN

نوزد NOWDEZ

بخش کهنوج KAHNUJ

قلعه‌گنج QAL'EHGANJ

هامون جازموریان HĀMUN_E_JĀZMURIYĀN

پشتکوه POSHTKUH

مارز MĀRZ

میناب MINĀB

ایرانشهر IRĀNSHAHR

رمشک REMESHK

بشاگرد شرقی BASHĀGERD_E_SHARQI

چاه بهار CHĀH BAHĀR

SYMBOLS علائم

BAKHSH ..... بخش

DEHESTAN ..... دهستان

URBAN PLACE ..... نقاط شهری

PLACES OF 2000 to 5000 INHABITANTS ..... نقاط بین ۲۰۰۰ تا ۵۰۰۰ نفر جمعیت

APPROXIMATE SCALE مقیاس تقریبی

۱۰۰۰ متر — ۰ ۱۰ ۲۰ ۳۰ ۴۰ کیلومتر

Large scale maps of this shahrestan showing dehestans, places and roads at the time of the National Census of Population and Housing, November 1976, may be purchased from the Statistical Centre of Iran

نقشه‌های این شهرستان با مقیاس بزرگتر که شامل دهستانها - دهات و راههای موجود در زمان سرشماری عمومی کشور (آبان ماه ۱۳۵۵) میباشد از مرکز آمار ایران قابل خریداری است .

شهرستان جیرفت

استان کرمان

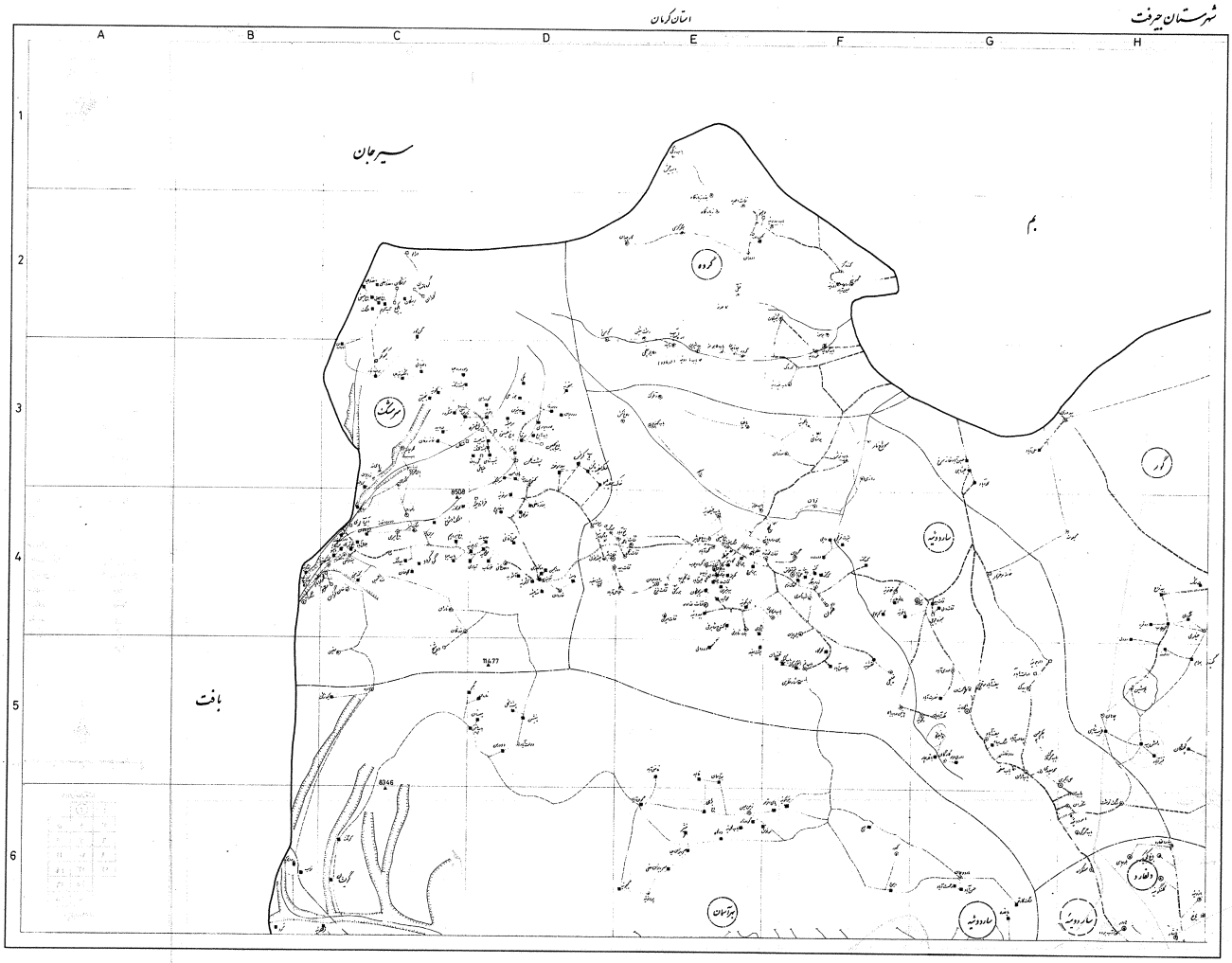

مرکز آمار ایران

علائم

شهر
تقاطعین ۲۰۰۰ تا ۵۰۰۰ متر
آبادی
مکان تاریخی-فرهنگی
مکان جغرافیائی
چاه
مرز کشور
جاده اختصاصی
جاده درجه یک
جاده درجه دو
راه آهن
تونل
پل
رودخانه
خط آبرنج
سیل
سد
چاه، قنات
آبگیری
شوره زار
خرابه، باتلاق
تپه شن روان
معدن
فرودگاه
امامزاده
پاسگاه ژاندارمری
نقطه

0 2 4 6 Km.

دیاگرام تقسیمات

①	۲	
۳	۴	۵
۶	۷	۸
۹	۱۰	۱۱
۱۲	۱۳	۱۴
	۱۵	۱۶
	۱۷	۱۸

تاریخ تهیه ۱۳۵۹

شهرستان جیرفت

استان کرمان

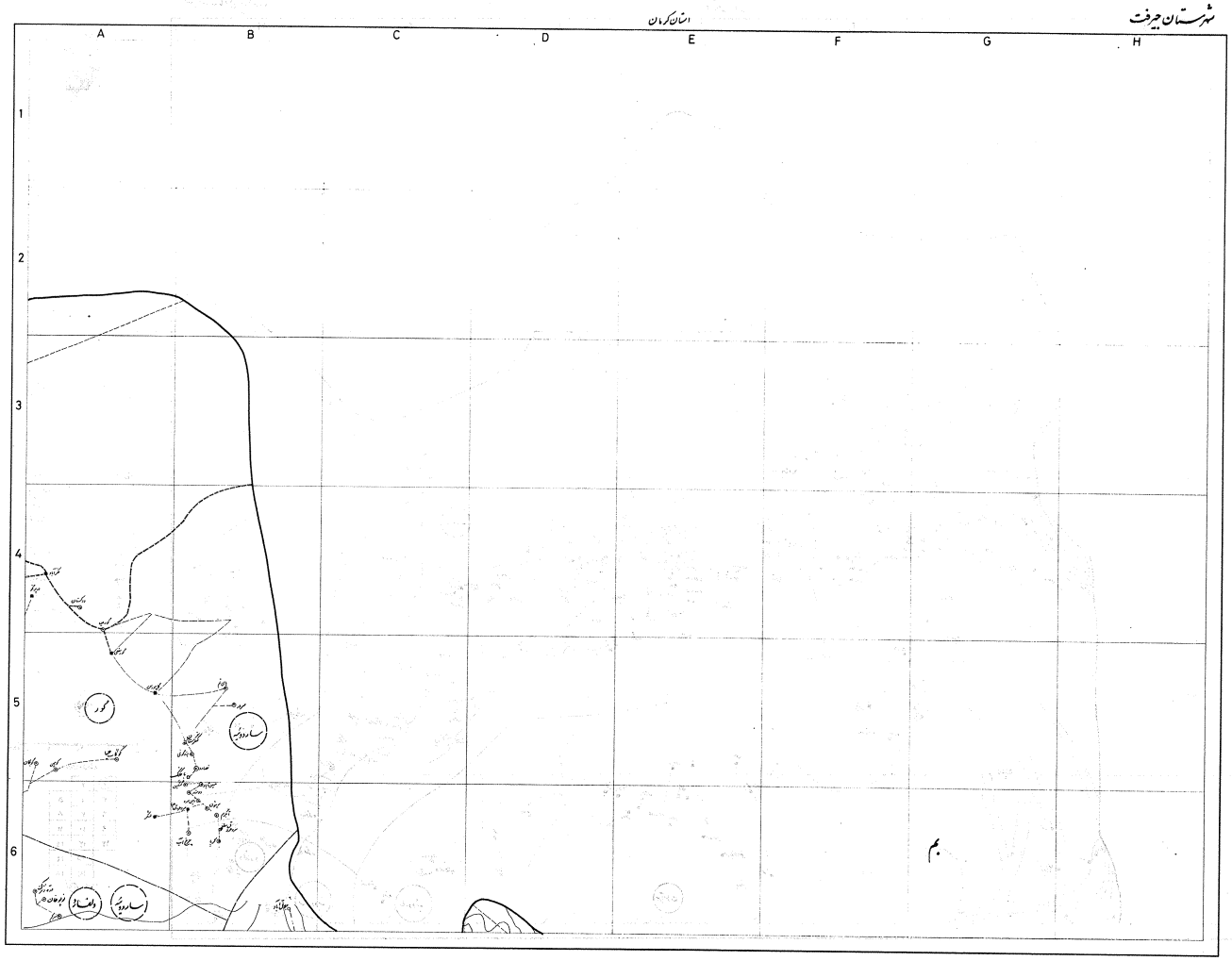

سازمان جغرافیایی و کارتوگرافی
مرکز آمار ایران

علائم

- شهر
- نقاط بین ۲۰۰۰ تا ۵۰۰۰ نفر
- آبادی
- مکان مسکونی
- مکان غیرمسکونی
- چاپار
- مرز کشور
- حدود شهرستان
- حدود بخش
- حدود دهستان
- شاهراه
- جاده اسفالته
- جاده شوسه
- جاده خاکی (جیپ رو)
- جاده مالرو
- راه آهن
- تونل
- پل
- رودخانه
- نهر - آبریز
- سیل
- سد
- چاه - قنات
- بریدگی
- شوره زار
- مرداب - باتلاق
- سختی میزان
- معدن
- فرودگاه
- امامزاده
- پاسگاه ژاندارمری
- قلعه

0 2 4 6 8 Km.

راهنمای اتصال نقشه ۲

۱	۲	
۳	٤	۵
٦	۷	۸
۹	۱۰	۱۱
۱۲	۱۳	۱٤
	۱۵	۱٦
	۱۷	۱۸

تاریخ آبان ماه ۱۳۵۹

شهرستان جیرفت

استان کرمان

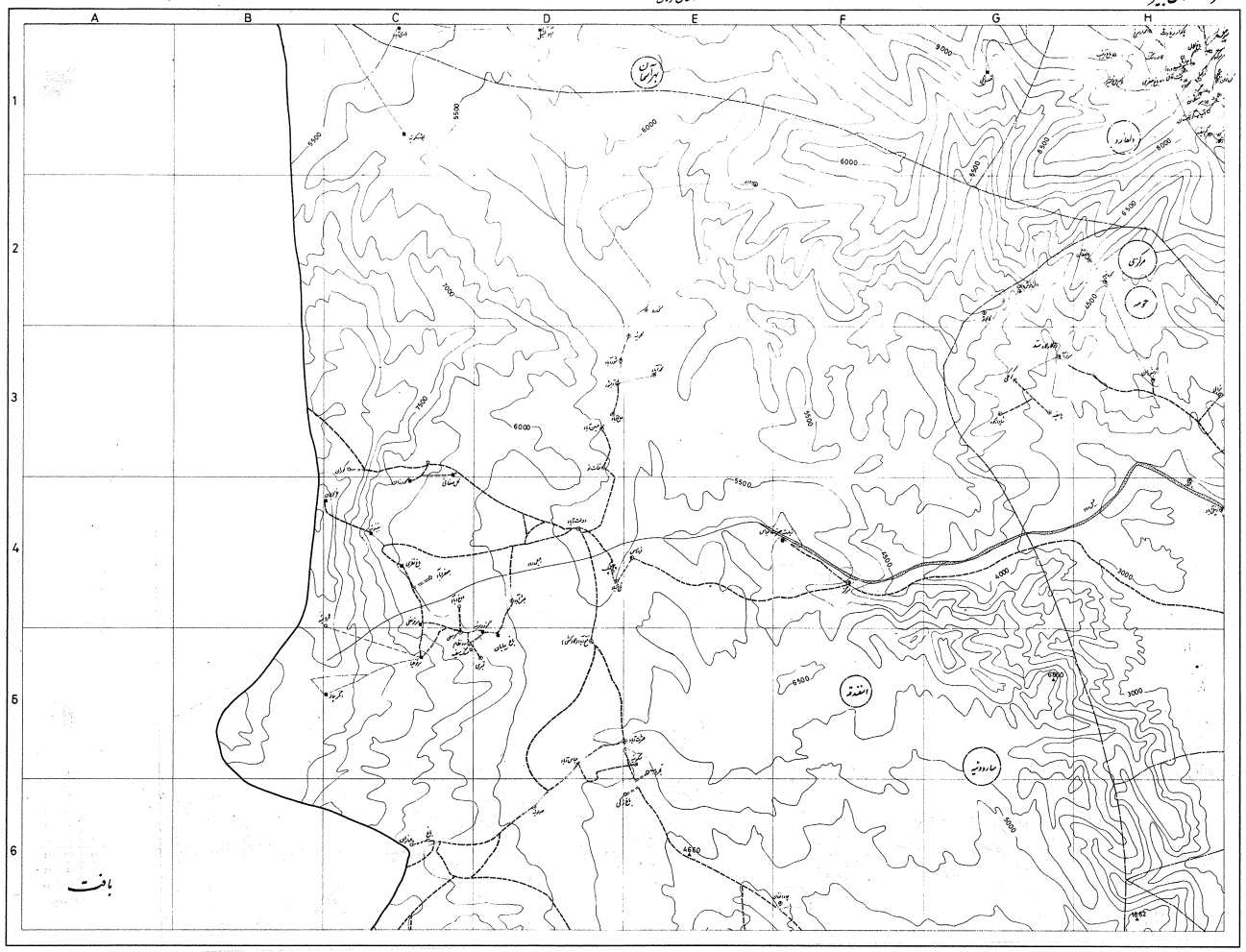

سازمان برنامه و بودجه
مرکز آمار ایران

علائم

- شهر
- علائم مین ۲۰۰۰ تا ۵۰۰۰ متر
- آبادی
- مکان غیرمسکونی
- جاده
- مرز کشور
- حدود استان‌ها
- حدود بخش
- حدود دهستان
- شاهراه
- جاده درجه یک
- جاده شوسه
- جاده خاکی (جیپ رو)
- راه آهن
- تونل
- پل
- رودخانه
- نهر آبیاری
- سیل
- مسدود
- چاه، قنات
- چشمه
- شوره‌زار
- شراب، باتلاق
- ماسه‌های روان
- معدن
- فرودگاه
- امامزاده
- بنگاه راه‌داری
- قلعه

0 2 4 6 8km.

راهنمای صفحات نقشه

۱	۲	
	④	۵
۶	۷	۸
۹	۱۰	۱۱
۱۲	۱۳	۱۴
	۱۵	۱۶
	۱۷	۱۸

تیرماه ۱۳۵۰

شهرستان جیرفت

استان کرمان

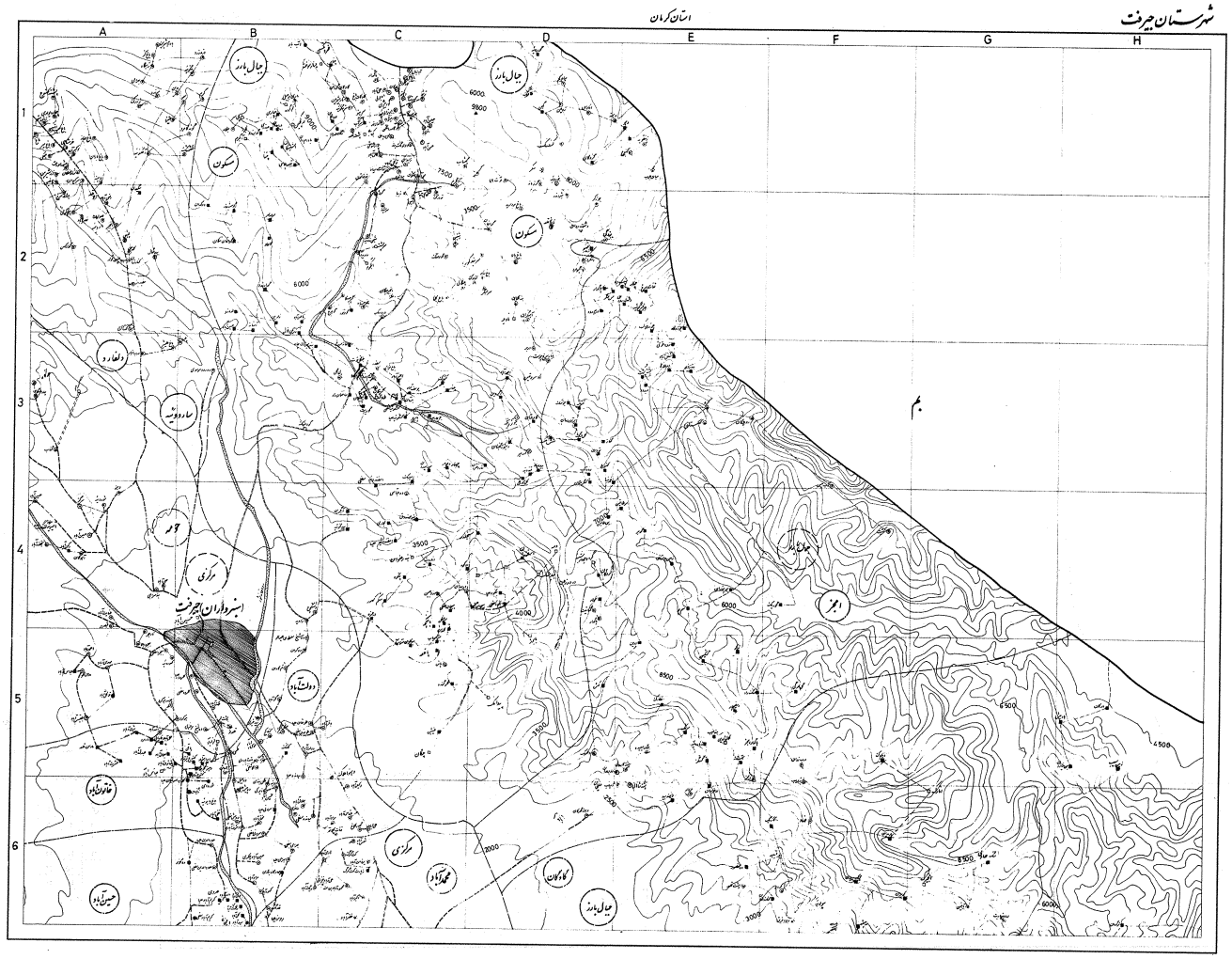

مقیاس ۱:۲۵۰۰۰۰

علائم

- شهر
- خانوار بین ۲۰۰۰ تا ۵۰۰۰ نفر
- آبادی
- نشان مسکون
- نشان غیرمسکون
- چاپار
- دیگ‌کلی
- شهر و شهرستان
- شهر و بخش
- شهر و دهستان
- شاهراه
- جاده درجه یک
- جاده درجه دو
- جاده خاکی (سیب رو)
- جاده مالرو
- راه آهن
- تونل
- پل
- رودخانه
- سد آبگیر
- سیل
- سنگ
- جاده - فاصله
- برفگیر
- شوره زار
- شراب - داغاب
- ماسه‌های روان
- سمسار
- فرودگاه
- امامزاده
- پاسگاه ژاندارمری
- شفر

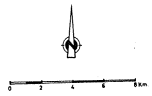

راهنمای تقسیمات

۱	۲	
۳	۴	۵
۶	۷	۸
۹	۱۰	۱۱
۱۲	۱۳	۱۴
	۱۵	۱۶
	۱۷	۱۸

چاپ آذرماه ۱۳۵۱

شهرستان جیرفت

استان کرمان

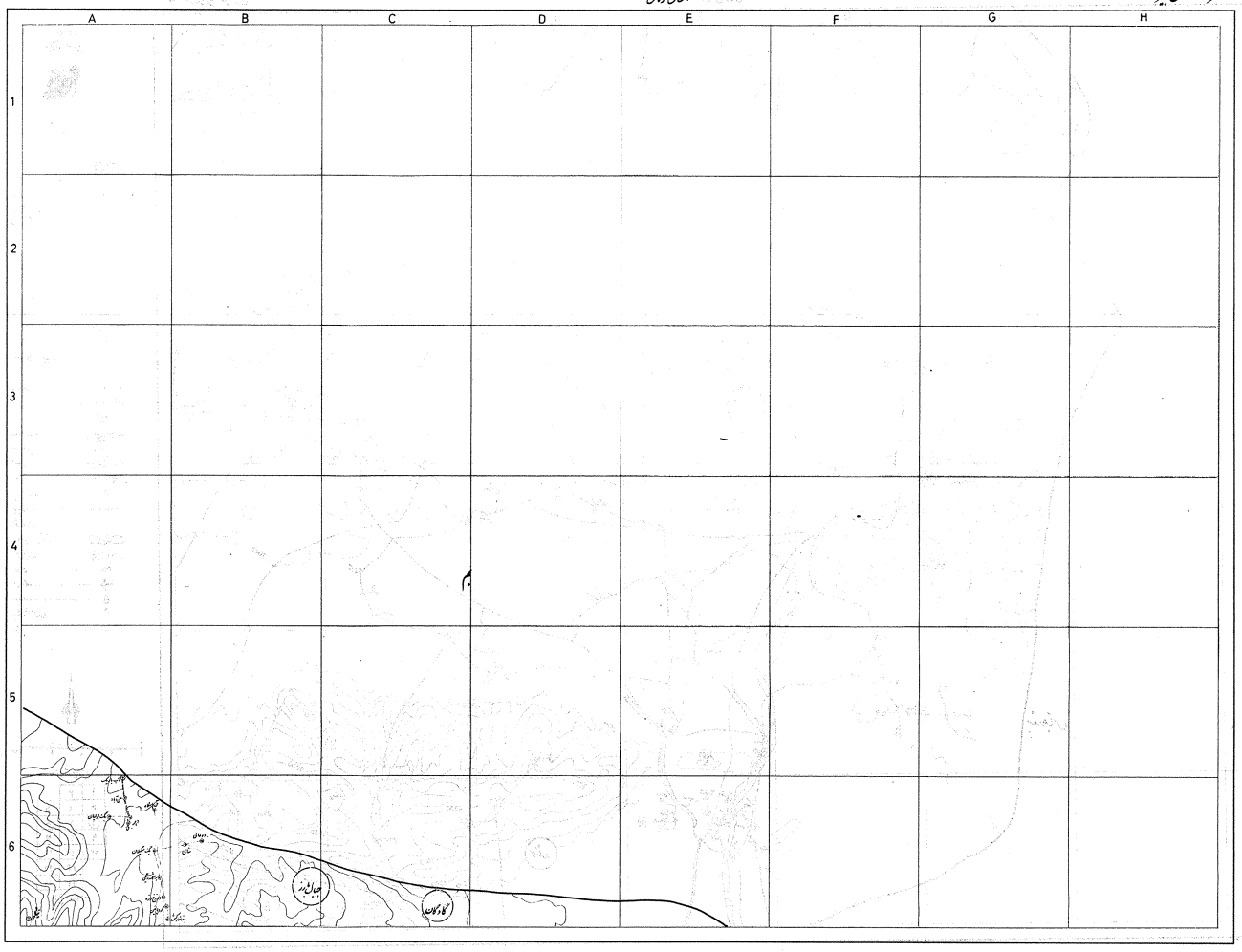

سازمان برنامه و بودجه
مرکز آمار ایران

علائم

- شهر
- نقاط بین ۲۰۰۰ تا ۵۰۰۰ نفر
- آبادی
- مکان مسکونی
- مکان غیرمسکونی
- چاپار
- مرز کشور
- حدود شهرستان
- حدود بخش
- حدود دهستان
- شاهراه
- جاده اسفالته
- جاده شوسه
- جاده خاکی (جیپ رو)
- جاده مالرو
- راه آهن
- تونل
- پل
- رودخانه
- نهر - آبریز
- سیل
- سد
- چاه - قنات
- بریدگی
- شوره زار
- مرداب - باتلاق
- سختی میزان
- معدن
- فرودگاه
- امامزاده
- پایگاه ژاندارمری
- قلعه

راهنمای مقابل نقشه‌ها

۱	۲	
۳	٤	۵
٦	۷	۸
۹	۱۰	۱۱
۱۲	۱۳	۱٤
	۱۵	۱٦
	۱۷	۱۸

تاریخ انتشار ۱۳۵۹

شهرستان جیرفت

استان کرمان

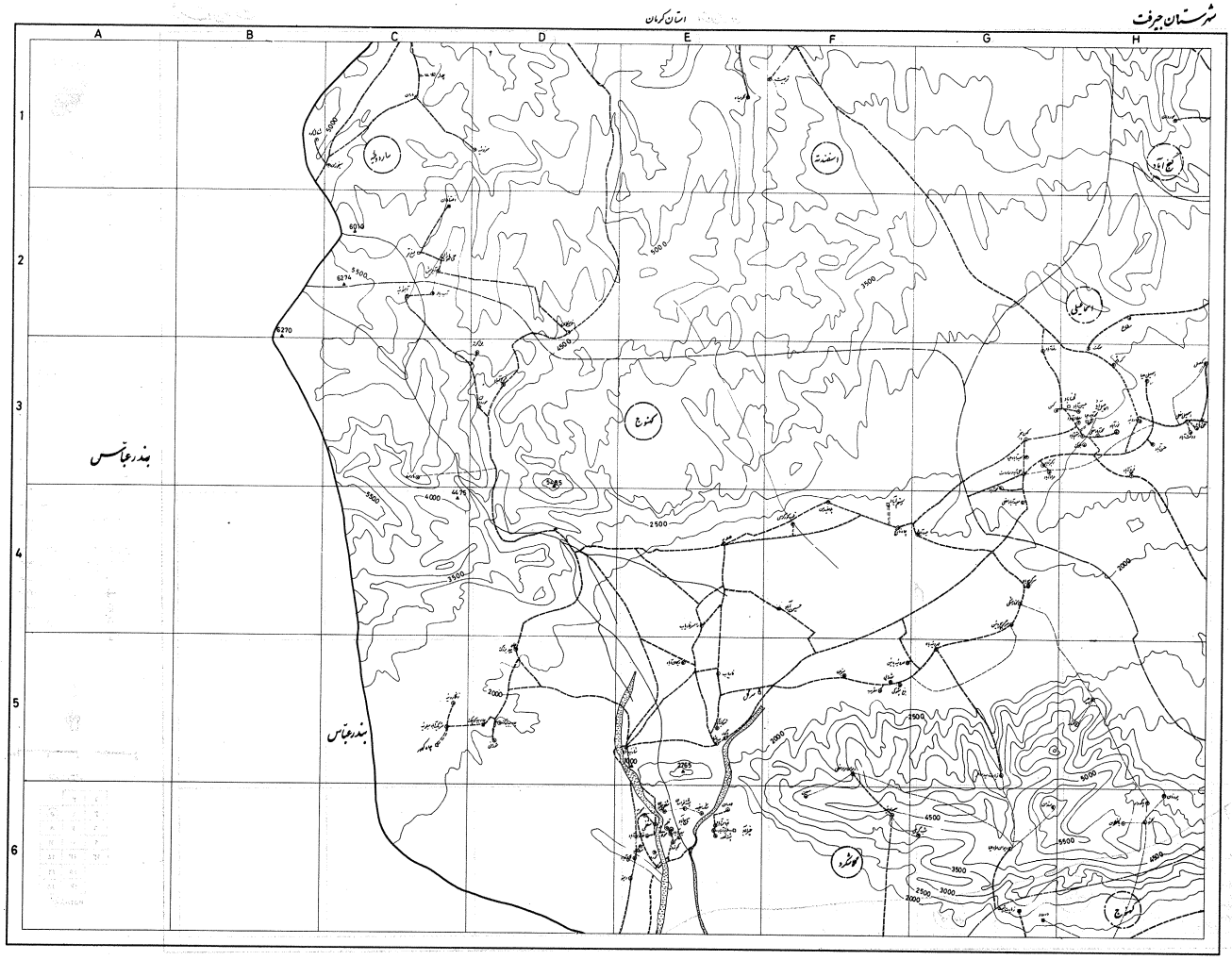

مرکز آمار ایران

علائم

شهر
نقاط مرزی ۱۰۰۰ تا ۵۰۰۰ متر
آبادی
نگهبان مسکونی
نگهبان غیرمسکونی
چاه آب
مرز کشور
جاده درجه یک
جاده درجه دو
جاده درجه سه
شاهراه
جاده شوسه
جاده خاکی (سپیدراه)
جاده مالرو
راه آهن
تونل
پل
رودخانه
نهر آبیاری
سیل
سد
چاه - قنات
تپه باستانی
شوره زار
شراب - باتلاق
ماسه روان
مسجد
فرودگاه
ایستگاه راه
بانک و اداره دارایی
قلعه

0 2 4 6 8 km

راهنمای تقسیم نقشه

۱	۲	
۳	۴	۵
۶	۷	۸
۹	۱۰	۱۱
۱۲	۱۳	۱۴
	۱۵	۱۶
	۱۷	۱۸

شماره نقشه ۱۳۸۹

شهرستان جیرفت

استان کرمان

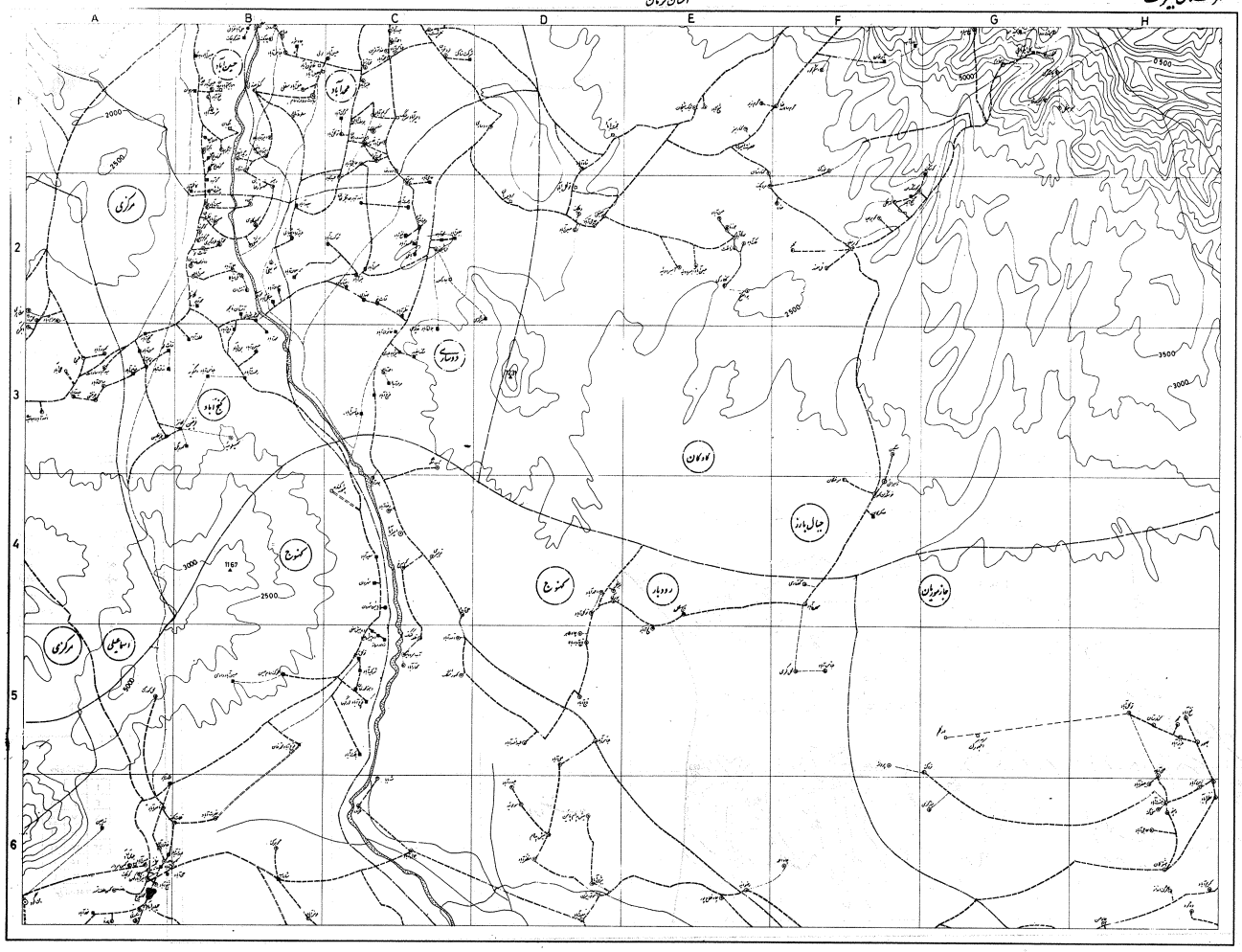

سازمان برنامه و بودجه
مرکز آمار ایران

علائم

- شهر
- قطاعین ۲۰۰۰ تا ۵۰۰۰ نفر
- آبادی
- مکان مسکونی
- مکان غیرمسکونی
- چاپار
- مرز کشور
- حدود شهرستان
- حدود بخش
- حدود دهستان
- شاهراه
- جاده اسفالته
- جاده شوسه
- جاده خاکی (جیپ رو)
- جاده مالرو
- راه آهن
- تونل
- پل
- رودخانه
- نهر - آبریز
- سیل
- سد
- چاه - قنات
- بریدگی
- شوره زار
- شرداب - باتلاق
- منحنی میزان
- معدن
- فرودگاه
- امامزاده
- پاسگاه ژاندارمری
- قلعه

0 2 4 6 8 Km.

راهنمای انتقال نقشه‌ها

۱	۲	
۳	٤	۵
٦	۷	۸
۹	۱۰	۱۱
۱۲	۱۳	۱٤
	۱۵	۱٦
	۱۷	۱۸

تاریخ آذرماه ۱۳۵۹

شهرستان جیرفت

استان کرمان

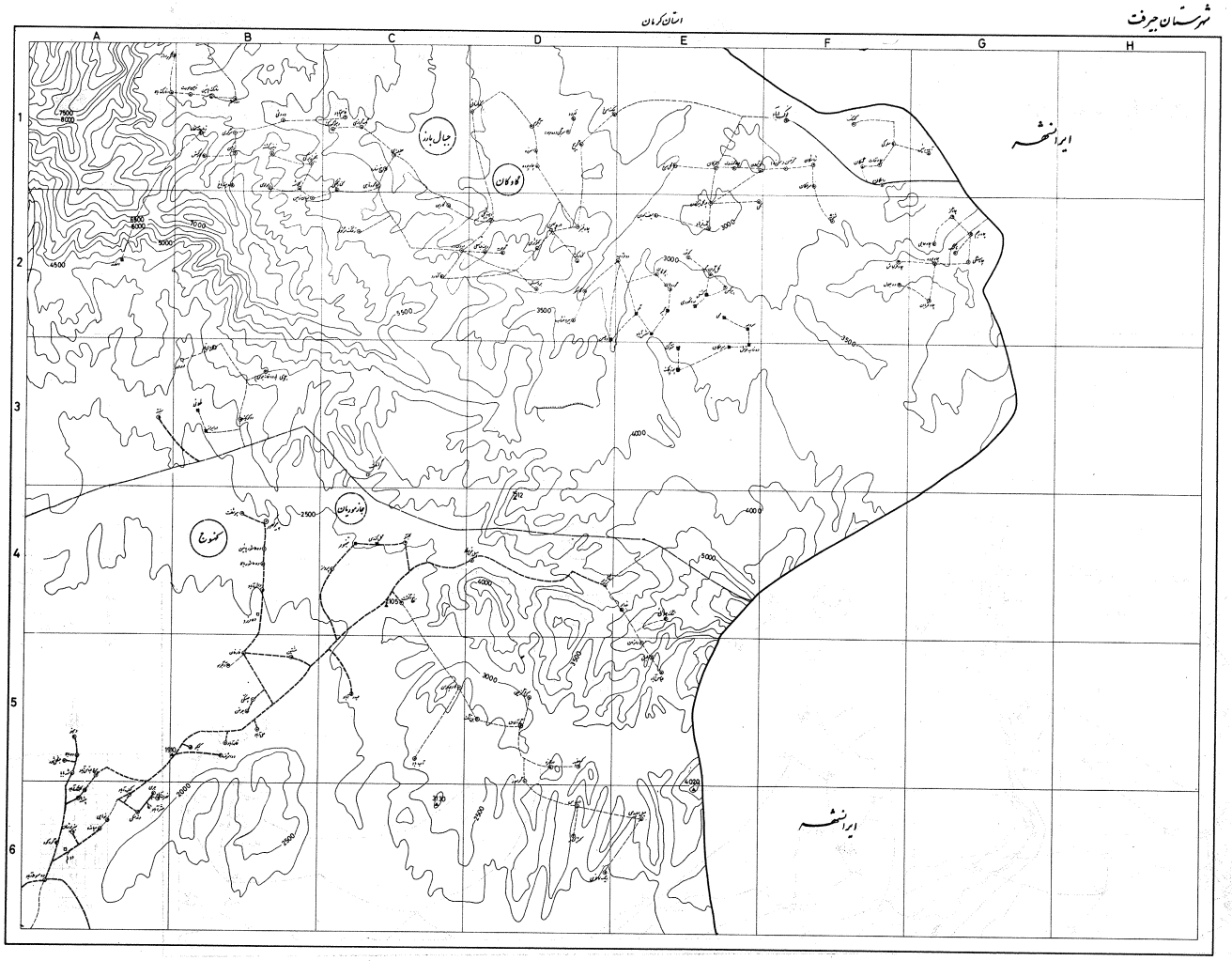



رایانهای اتصال نقشه‌ها

۱	۲	
۳	۴	۵
۶	۷	۸
۹	۱۰	۱۱
۱۲	۱۳	۱۴
	۱۵	۱۶
	۱۷	۱۸

تاریخ آذرماه ۱۳۵۹

شهرستان جیرفت

استان کرمان

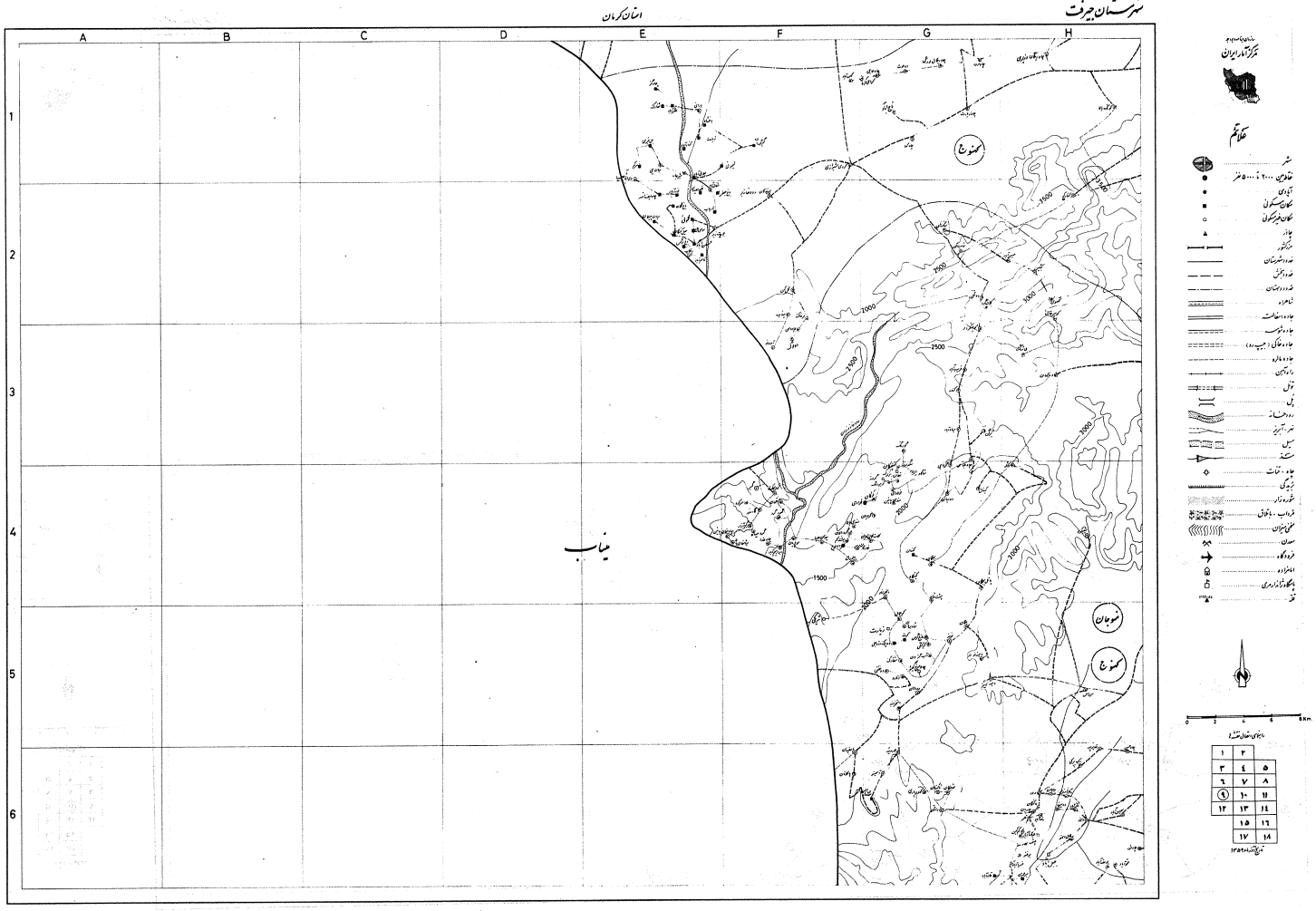

سازمان برنامه و بودجه
مرکز آمار ایران

علائم

- شهر
- نقاط بین ۲۰۰۰ تا ۵۰۰۰ نفر
- آبادی
- مکان مسکونی
- مکان غیرمسکونی
- چاه
- مرز کشور
- حدود شهرستان
- حدود بخش
- حدود دهستان
- شاهراه
- جاده اسفالته
- جاده شوسه
- جاده خاکی (جیپ رو)
- جاده مالرو
- راه آهن
- تونل
- پل
- رودخانه
- نهر - آبریز
- سیل
- سد
- چاه - قنات
- بریدگی
- شوره زار
- مرداب - باتلاق
- منحنی میزان
- معدن
- فرودگاه
- امامزاده
- پاسگاه ژاندارمری
- قلعه

راهنمای مقال نقشه ۱

۱	۲	
۳	۴	۵
۶	۷	۸
۹	۱۰	۱۱
۱۲	۱۳	۱۴
	۱۵	۱۶
	۱۷	۱۸

تاریخ آذر ۱۳۵۹

شهرستان جیرفت

استان کرمان

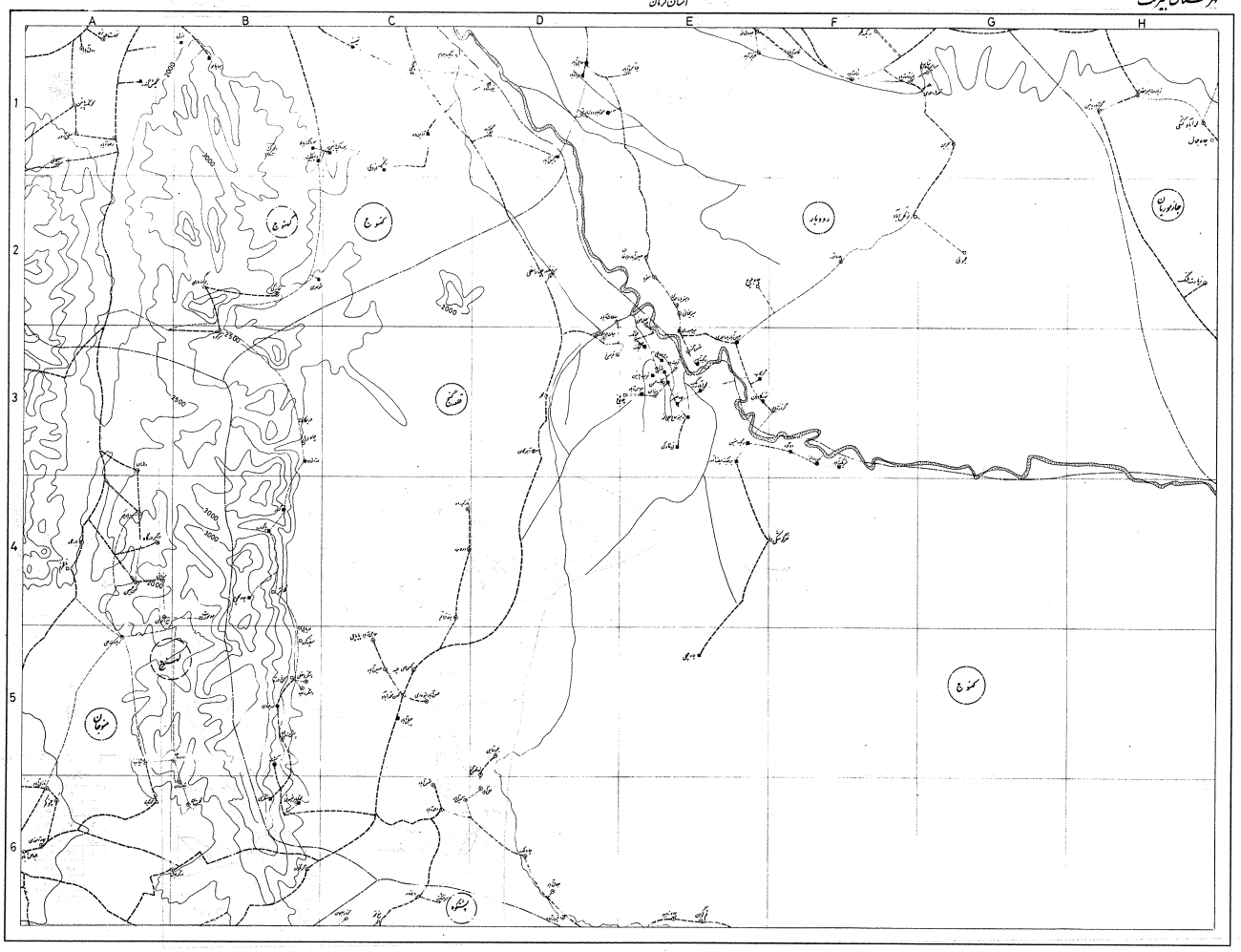

علائم

- شهر
- نقاط بین ۲۰۰۰ تا ۵۰۰۰ نفر
- آبادی
- مکان مسکونی
- مکان غیرمسکونی
- چاذر
- مرز کشور
- حدود شهرستان
- حدود بخش
- حدود دهستان
- شاهراه
- جاده اسفالته
- جاده شوسه
- جاده خاکی (جیپ رو)
- جاده مالرو
- راه آهن
- تونل
- پل
- رودخانه
- نهر - آبریز
- سیل
- سد
- چاه - قنات
- بریدگی
- شوره زار
- مرداب - باتلاق
- منحنی میزان
- معدن
- فرودگاه
- امامزاده
- پاسگاه ژاندارمری
- قله

0 2 4 6 8 Km.

راهنمای نقشه‌ها

۱	۲	
۳	٤	۵
٦	۷	۸
۹	۱۰	۱۱
۱۲	۱۳	۱٤
	۱۵	۱٦
	۱۷	۱۸

تاریخ آذرماه ۱۳۵۹

شهرستان جیرفت

استان کرمان

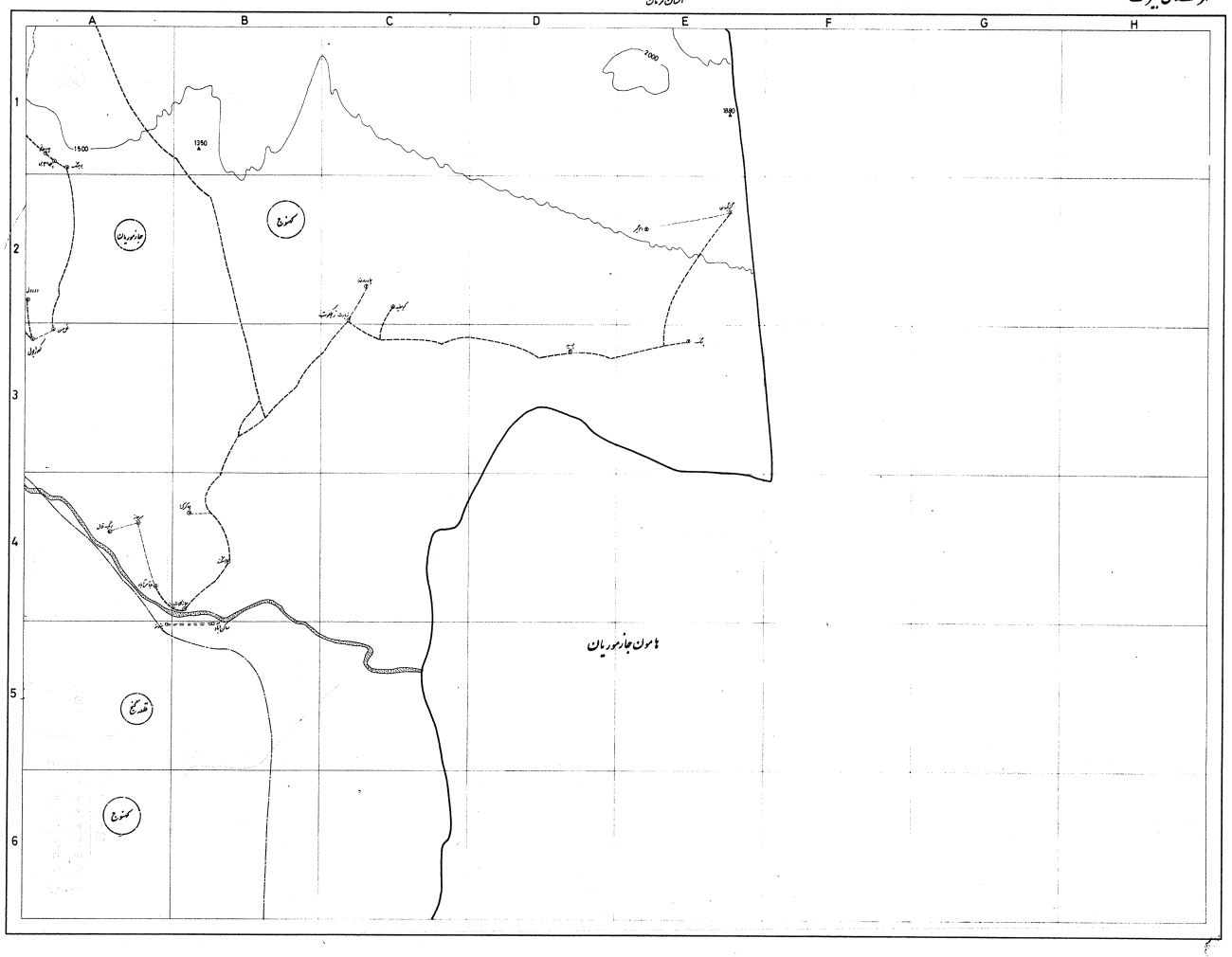

سازمان برنامه و بودجه
مرکز آمار ایران

علائم

- شهر
- نقاط بین ۲۰۰۰ تا ۵۰۰۰ نفر
- آبادی
- مکان مسکونی
- مکان غیرمسکونی
- چاه
- مرز کشور
- حدود شهرستان
- حدود بخش
- حدود دهستان
- شاهراه
- جاده اسفالته
- جاده شوسه
- جاده خاکی (جیپ رو)
- جاده مالرو
- راه آهن
- تونل
- پل
- رودخانه
- نهر آبریز
- سیل
- سد
- چاه - قنات
- بریدگی
- شوره زار
- مرداب - باتلاق
- سخی انیران
- معدن
- فرودگاه
- امامزاده
- پایگاه ژاندارمری
- قلعه

0 2 4 6 8 Km.

راهنمای اتصال نقشه‌ها

۱	۲	
۳	٤	۵
٦	۷	۸
۹	۱۰	۱۱
۱۲	۱۳	۱٤
	۱۵	۱٦
	۱۷	۱۸

تاریخ آذرماه ۱۳۵۹

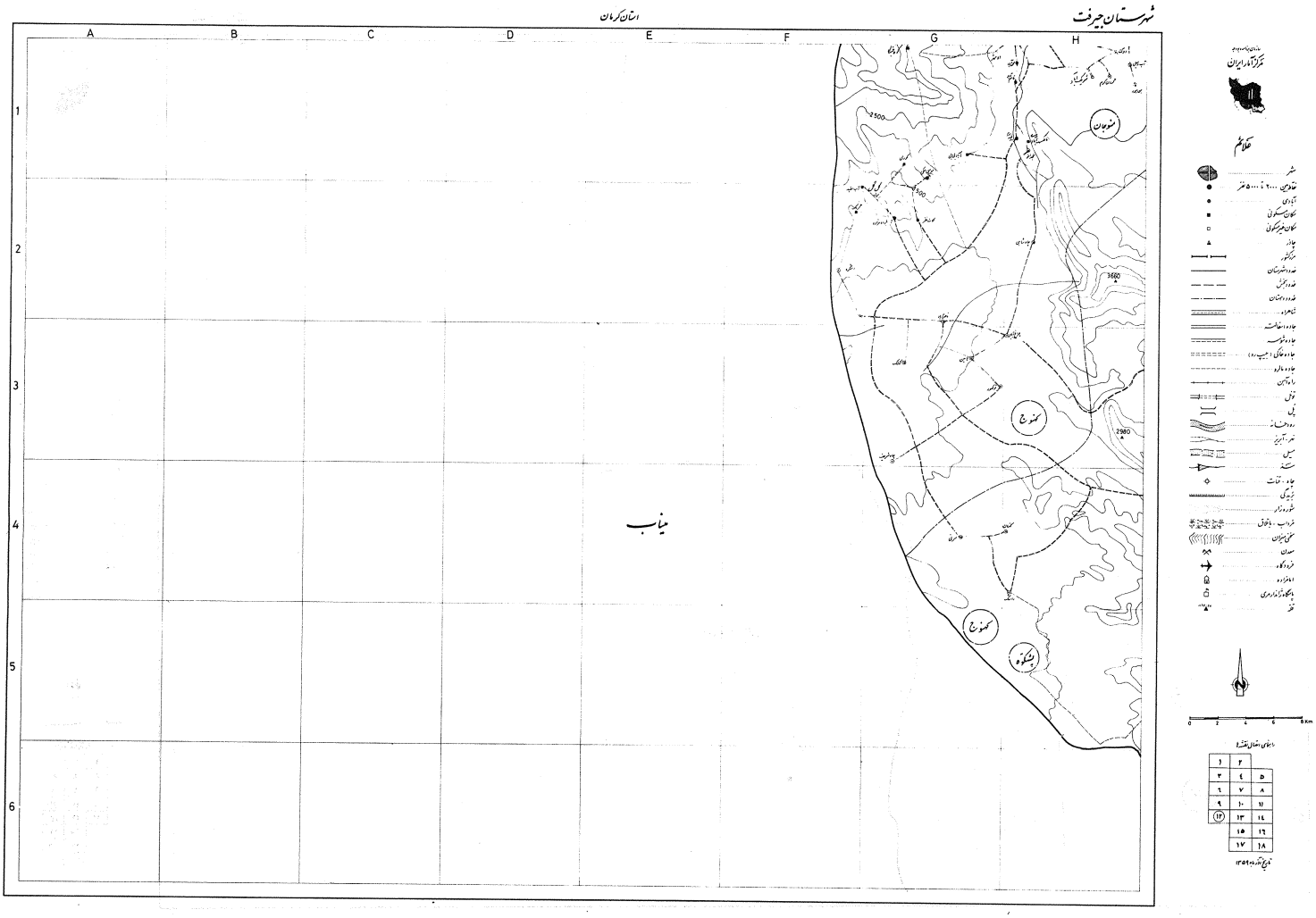
شهرستان جیرفت
استان کرمان
A
B
C
D
E
F
G
H
1
2
3
4
5
6
منوجان
کهنوج
پشکوه
میناب
2500
3660
2980
مرکز آمار ایران
علائم
شهر
نقاط بین ۲۰۰۰ تا ۵۰۰۰ نفر
آبادی
مکان مسکونی
مکان غیرمسکونی
چاذر
مرز کشور
حدود شهرستان
حدود بخش
حدود دهستان
شاهراه
جاده اصلی
جاده شوسه
جاده خاکی (جیپ رو)
جاده مالرو
راه آهن
تونل
پل
رودخانه
نهر - آبریز
سیل
سد
چاه - قنات
بریدگی
شوره زار
مرداب - باتلاق
منحنی میزان
معدن
فرودگاه
امامزاده
پایگاه ژاندارمری
قلعه
0 2 4 6 8 Km
راهنمای اتصال نقشه‌ها
۱ ۲ ۳ ۴ ۵ ۶ ۷ ۸ ۹ ۱۰ ۱۱ ۱۲ ۱۳ ۱۴ ۱۵ ۱۶ ۱۷ ۱۸
تاریخ آذرماه ۱۳۵۹

شهرستان جیرفت

استان کرمان

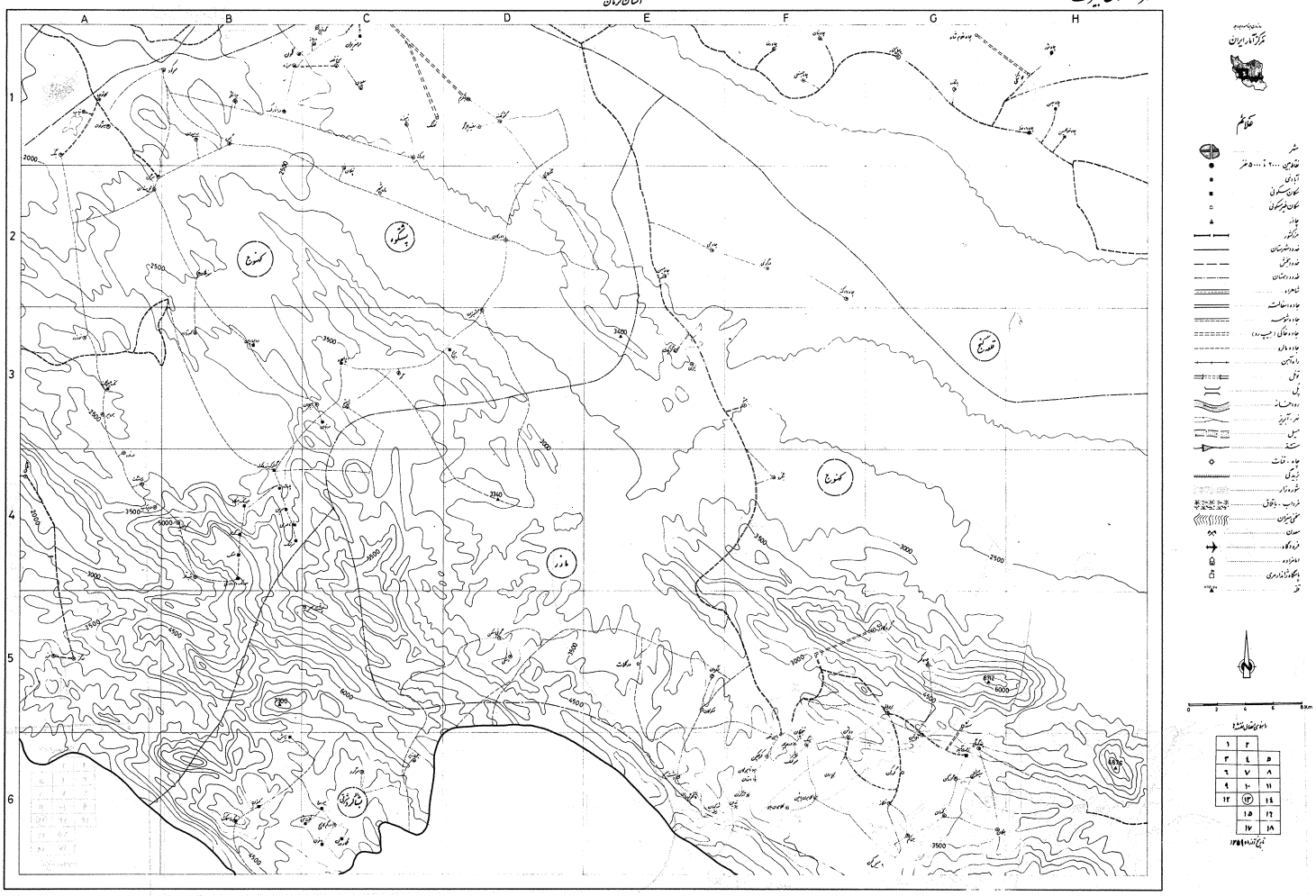

مرکز آمار ایران

علائم

- شهر
- نقاط بین ۲۰۰۰ تا ۵۰۰۰ نفر
- آبادی
- مکان مسکونی
- مکان غیرمسکونی
- چاه‌ار
- مرز کشور
- حدود شهرستان
- حدود بخش
- حدود دهستان
- شاهراه
- جاده اسفالته
- جاده شوسه
- جاده خاکی (جیپ رو)
- جاده مالرو
- راه آهن
- تونل
- پل
- رودخانه
- نهر، آبریز
- سیل
- سد
- چاه، قنات
- تریدگی
- شوره‌زار
- مرداب، باتلاق
- مخفی میزان
- معدن
- فرودگاه
- امامزاده
- پاسگاه ژاندارمری
- قلعه

0 2 4 6 8 Km

راهنمای مقدمه نقشه‌ها

۱	۲	
۳	۴	۵
۶	۷	۸
۹	۱۰	۱۱
۱۲	۱۳	۱۴
	۱۵	۱۶
	۱۷	۱۸

تاریخ آذرماه ۱۳۵۹

شهرستان جیرفت

استان کرمان

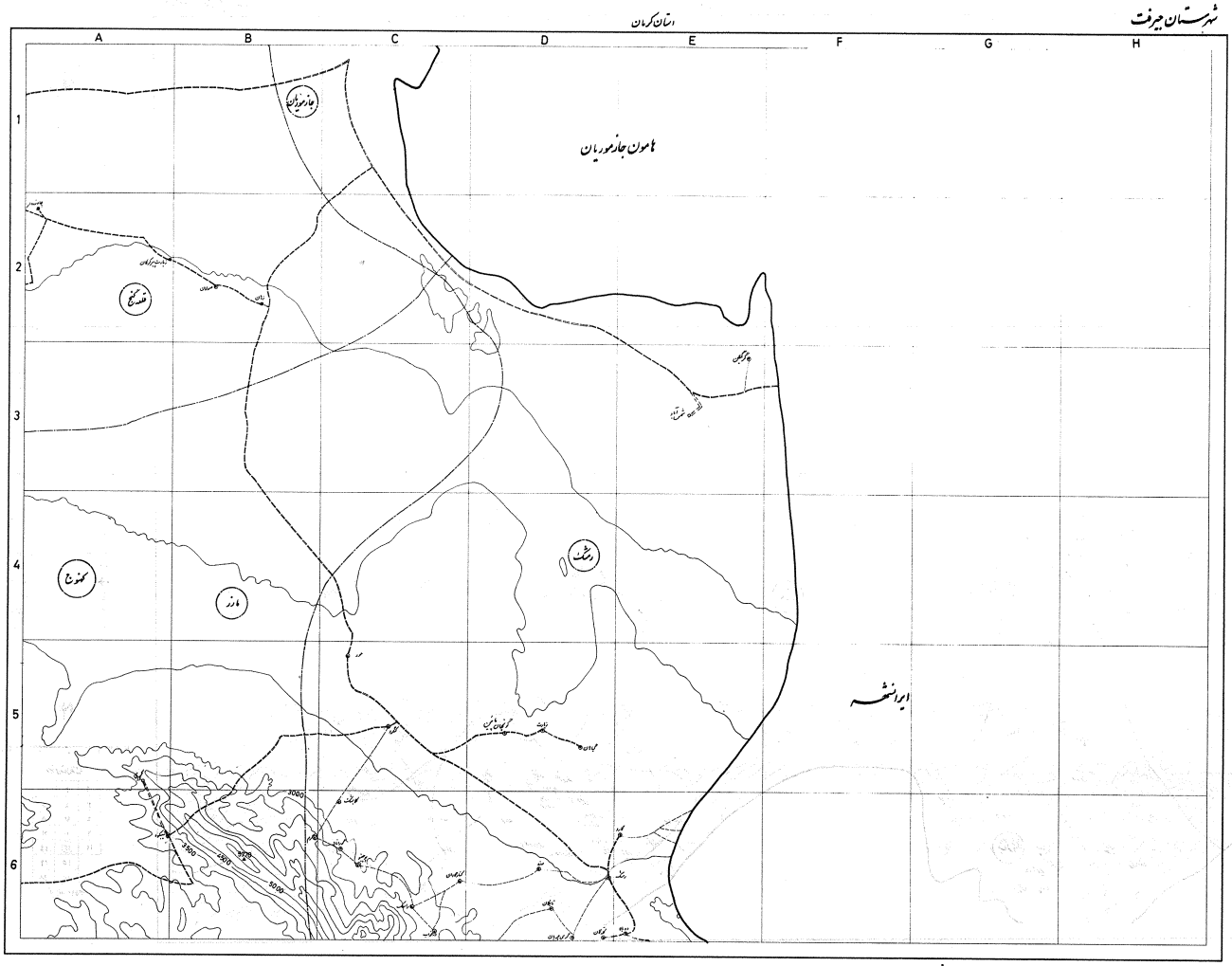

سازمان جغرافیایی نیروهای مسلح
مرکز آمار ایران

علائم

- شهر
- نقطه‌ارتفاع ۲۰۰۰ تا ۵۰۰۰ متر
- آبادی
- تجمع سکونتی
- تجمع غیرسکونتی
- بازار
- مرز کشور
- جاده راه‌شوسه‌ای
- جاده شوسه
- جاده مالرو
- راه‌آهن
- تونل
- پل
- رودخانه
- نهر آبگیر
- سیل
- سنگ
- چاه، قنات
- بایر یا بیابانی
- شوره‌زار
- شوره‌زار با باتلاق
- تپه‌ماهور
- معدن
- فرودگاه
- امامزاده
- پاسگاه ژاندارمری
- قلعه

0 1 2 3 4 5 6 Km.

ماپهای اتصال نقشه‌ها

۱	۲	
۳	۴	۵
۸	۷	۶
۹	۱۰	۱۱
۱۲	۱۳	(۱۴)
	۱۵	۱۶
	۱۷	۱۸

تیرماه ۱۳۸۹

شهرستان جیرفت

استان کرمان

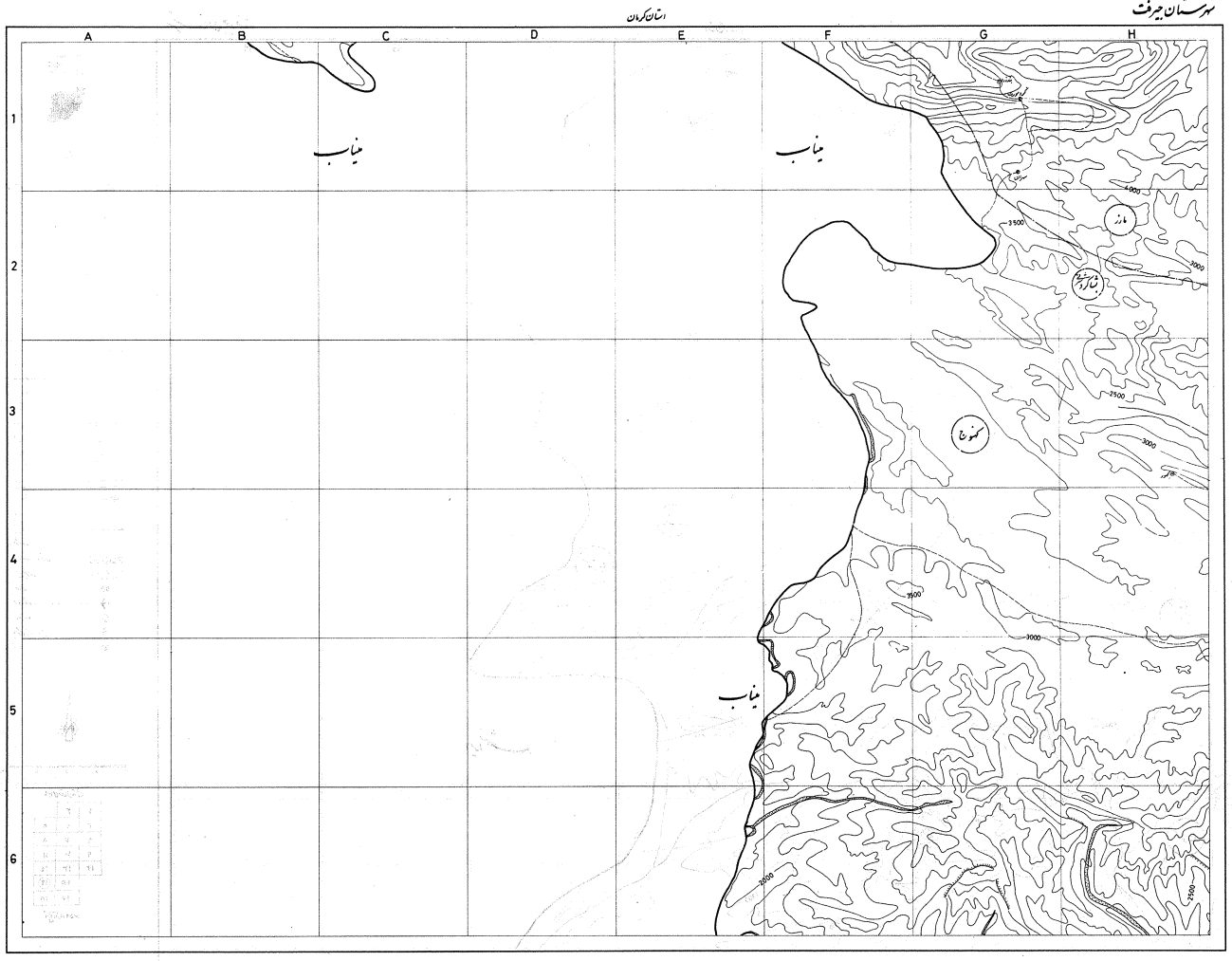

سازمان برنامه و بودجه
مرکز آمار ایران

علائم

- شهر
- نقاط بین ۲۰۰۰ تا ۵۰۰۰ نفر
- آبادی
- مکان مسکونی
- مکان غیرمسکونی
- جاذر
- مرز کشور
- حدود شهرستان
- حدود بخش
- حدود دهستان
- شاهراه
- جاده اسفالته
- جاده شوسه
- جاده خاکی (جیپ رو)
- جاده مالرو
- راه آهن
- تونل
- پل
- رودخانه
- نهر - آبریز
- سیل
- سد
- چاه - قنات
- بریدگی
- شوره زار
- مرداب - باتلاق
- منحنی میزان
- معدن
- فرودگاه
- امامزاده
- پاسگاه ژاندارمری
- قلعه

0 2 4 6 8 Km

راهنمای اتصال نقشه‌ها

۱	۲	
۳	٤	۵
٦	۷	۸
۹	۱۰	۱۱
۱۲	۱۳	۱٤
	۱۵	۱٦
	۱۷	۱۸

تاریخ تنظیم ۱۳۵۹

شهرستان جیرفت

استان کرمان

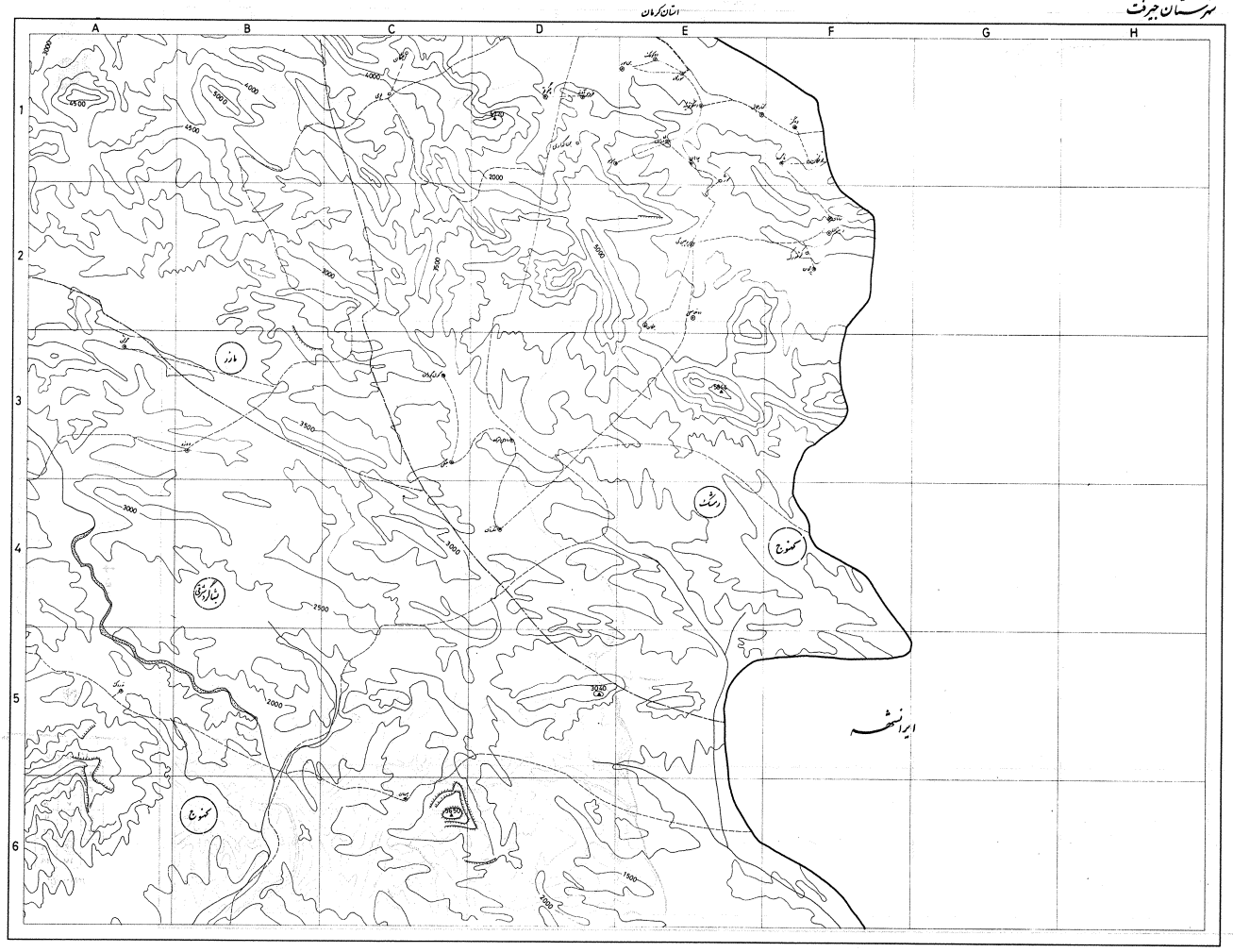

سازمان برنامه و بودجه
مرکز آمار ایران

علائم

- شهر
- قطاع بین ۲۰۰۰ تا ۵۰۰۰ نفر
- آبادی
- مکان مسکونی
- مکان غیرمسکونی
- چاپار
- مرز کشور
- حدود شهرستان
- حدود بخش
- حدود دهستان
- شاهراه
- جاده اسفالته
- جاده شوسه
- جاده خاکی (جیپ رو)
- جاده مالرو
- راه آهن
- تونل
- پل
- رودخانه
- نهر - آبریز
- سیل
- سنگ
- چاه - قنات
- بریدگی
- شوره زار
- نمرداب - باتلاق
- منحنی میزان
- معدن
- فرودگاه
- امامزاده
- پاسگاه ژاندارمری
- قلعه

0 2 4 6 8 Km.

راهنمای اتصال نقشه‌ها

۱	۲	
۳	۴	۵
۶	۷	۸
۹	۱۰	۱۱
۱۲	۱۳	۱۴
	۱۵	۱۶
	۱۷	۱۸

تاریخ تولد ماه ۱۳۵۹

شهرستان جیرفت

استان کرمان

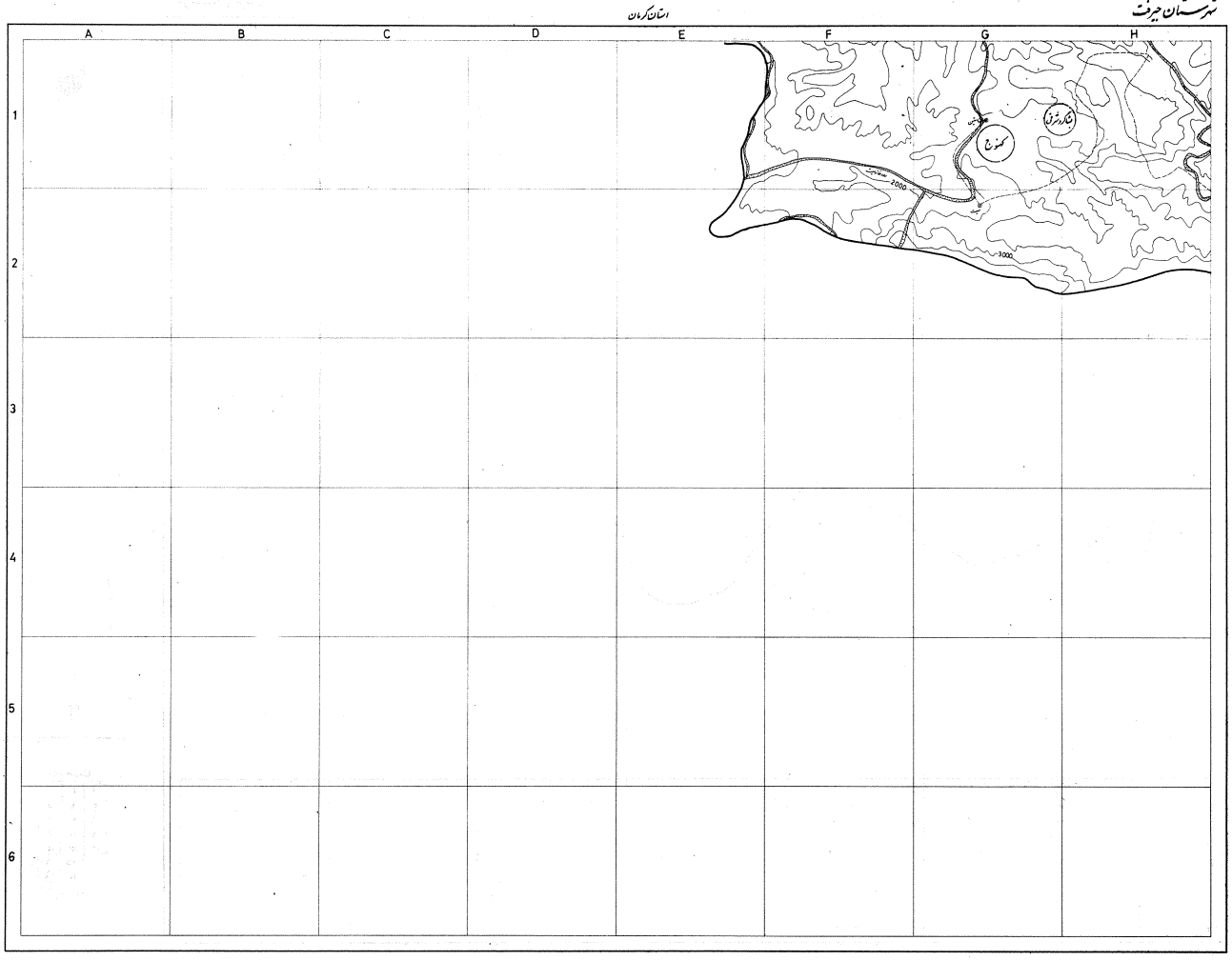

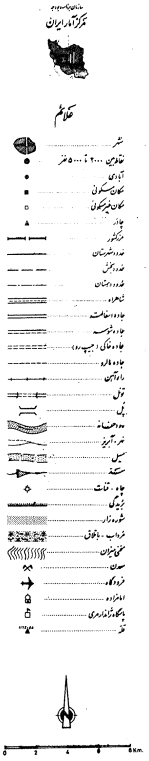

راهنمای اعداد نقشه ۱

۱	۲	
۳	٤	۵
٦	۷	۸
۹	۱۰	۱۱
۱۲	۱۳	۱٤
	۱۵	۱٦
	(۱۷)	۱۸

تاریخ تولد ماه ۱۳۵۹

شهرستان جیرفت

استان کرمان

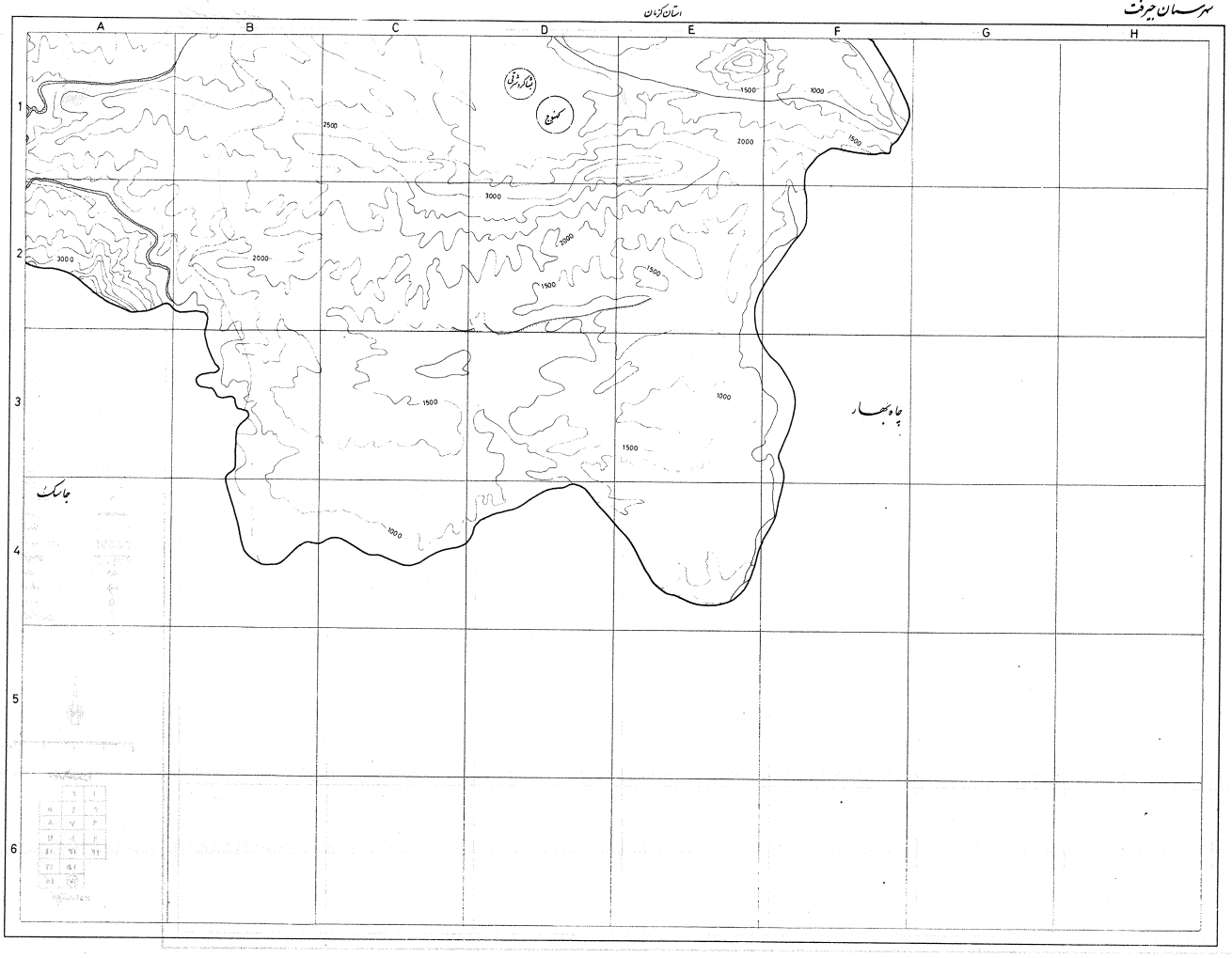

سازمان برنامه و بودجه
مرکز آمار ایران

علائم

- شهر
- نقاط بین ۲۰۰۰ تا ۵۰۰۰ نفر
- آبادی
- مکان مسکونی
- مکان غیرمسکونی
- چاه
- مرز کشور
- حدود شهرستان
- حدود بخش
- حدود دهستان
- شاهراه
- جاده اسفالت
- جاده شوسه
- جاده خاکی (جیپ رو)
- جاده مالرو
- راه آهن
- تونل
- پل
- رودخانه
- نهر - آبریز
- سیل
- سد
- چاه - قنات
- بزرگی
- شوره زار
- مرداب - باتلاق
- منحنی میزان
- معدن
- فرودگاه
- ماهنامه
- پایگاه ژاندارمری
- قلعه

0 2 4 6 8 Km

راهنمای اتصال نقشه‌ها

۱	۲	
۳	۴	۵
۶	۷	۸
۹	۱۰	۱۱
۱۲	۱۳	۱۴
	۱۵	۱۶
	۱۷	۱۸

تاریخ آذرماه ۱۳۵۹

شهرستان جیرفت

شرح	تعداد خانوار	جمعیت	نوع آبادی (دگ)	راه‌دهه آبادی (دگ)	وضع طبیعی (دگ)	تأسیسات عمومی: برق	آب لوله‌کشی	شفاخانه	حمام	تأسیسات آموزشی و مذهبی: دبستان	مدرسه راهنمائی	مدرسه فنی و حرفه‌ای	مسجد	تکیه یا حسینیه	امامزاده	کلیسا	سایر تجمعات مذهبی دایر	خدمات پزشکی و دامپزشکی: درمانگاه	پزشک و قابله تیزبر	بهیار و درمانی روستائی	دامپزشک	صندوق پست	تأسیسات ارتباطی و انتظامی: دفتر پست و تلگراف	تلفن	ایستگاه راه‌آهن	پاسگاه ژاندارمری	تأسیسات اقتصادی و اجتماعی: عامل فروش نفت	بانک	آسیای آرد	فروشگاه تعاونی	مغازه و حجره‌داران (دائمی)	تصابی	نانوائی	قهوه‌خانه	شرکت تعاونی روستائی	موقعیت آبادی روی نقشه
۱	۲	۳	۴	۵	۶	۷	۸	۹	۱۰	۱۱	۱۲	۱۳	۱۴	۱۵	۱۶	۱۷	۱۸	۱۹	۲۰	۲۱	۲۲	۲۳	۲۴	۲۵	۲۶	۲۷	۲۸	۲۹	۳۰	۳۱	۳۲	۳۳	۳۴	۳۵	۳۶	۳۷
شهرستان جیرفت	۴۳۶۰۴	۱۹۸۰۲۸				۷	۲۴	۳	۳۰	۲۶۶	۶		۷۵	۳۳	۷	۱۴	۳۶	۱	۴۷	۲۰	۷۶	۲۸	۱۱	۲		۳۶	۲	۱۲۶	۶	۳۷	۶	۹	۵	۹	۱۰۲	
دهستان اسفندقه	۷۳۸	۳۳۸۶						۱	۳	۱۲			۱		۱۱			۱	۱	۴		۴	۱			۲	۴	۶	۷	۱			۱۳		
انگرچاله	۲۸	۱۱۹	۳	۶	۱										×																				3-C5
آب شور	۵۵	۲۲۴	۲	۶	۲					×					×															×	×				3-D3
آب ریش	۲	۱۵	۲	۶	۱					×					×																				6-C2
اصتاغان	۲	۱۱	۴	۷	۱																														6-C2
باغ بیابان	خالی	ازسکنه	۴	۶	۱																														3-D5
بغبغوشیه	۲	۸	۴	۶	۲																														3-C4
باغ نظری	۱	۵	۴	۶	۲																														3-C4
باغ زکی	خالی	ازسکنه	۲	۵	۱																														3-E6
باغ برج	خالی	ازسکنه	۲	۶	۱																														3-E5
پدوم آباد	۱۹	۹۴	۴	۷	۱					×																									3-C6
تجرعرب	خالی	ازسکنه	۲	۵	۱																														1-B6
تمبری	۱	۶	۲	۶	۱																														3-D5
تاج آباد	۲۴	۱۲۵	۲	۶	۲								×									×							×	×	×				3-D4
تربیت	۴	۲۳	۲	۶	۱										×																				6-F1
جعفرآباد	خالی	ازسکنه	۴	۶	۲																														3-C4
چمك	۱۵	۷۳	۲	۵	۲																	×					×			×	×				3-D4
چاه افغان	۴	۱۶	۲	۵	۲										×																				3-F6
چاله	خالی	ازسکنه	۴	۶	۲																														6-C1
چناران	خالی	ازسکنه	۲	۵	۱																														3-C3
چناران	خالی	ازسکنه	۴	۶	۱																														3-C6
حسین آباد	۶۸	۳۲۶	۲	۶	۲					×																			×						3-D3
دولت آباد	۱۴۷	۶۷۴	۲	۶	۲			×	×	×								×	×	×	×	×	×			×	×		×	×	×	×			3-D4
دوغ آباد	خالی	ازسکنه	۴	۶	۱																														3-C4
ده نظام	۱	۷	۲	۶	۲																														3-C5
رودہ	۱۳	۸۱	۲	۷	۱																														3-E2
زیارت حضرت عباس	۵	۲۸	۴	۶	۱										×																				3-F4
زهمکان	۴۵	۱۸۸	۲	۵	۱					×					×															×	×	×				6-D2
سنگ سفید	خالی	ازسکنه	۴	۶	۲																														3-C5

۹-۹

شهرستان جیرفت

شرح	تعداد خانوار	جمعیت	نوع آبادی (کد)	راه عمده آبادی (کد)	وضع طبیعی (کد)	تأسیسات عمومی: برق	آب لوله‌کشی	غسالخانه	حمام	تأسیسات آموزشی و مذهبی: دبستان	مدرسه راهنمائی	مدرسه فنی و حرفه‌ای	مسجد	تکیه یا حسینیه	امامزاده	کلیسا	سایر عبادتگاههای دایر	خدمات پزشکی و دامپزشکی: درمانگاه	پزشک اعم از مقیم و غیرمقیم	بهیار و مامای روستائی	دامپزشک	تأسیسات ارتباطی و انتظامی: صندوق پست	دفتر پست و تلگراف	تلفن	ایستگاه راه‌آهن	پاسگاه ژاندارمری	تأسیسات اقتصادی و اجتماعی: عامل فروش نفت	بانک	آسیای آرد	فروشگاه تعاونی	مغازه خرده‌فروشی (بقالی)	قصابی	نانوائی	قهوه‌خانه	شرکت تعاونی روستائی	موقعیت آبادی روی نقشه
۱	۲	۳	۴	۵	۶	۷	۸	۹	۱۰	۱۱	۱۲	۱۳	۱۴	۱۵	۱۶	۱۷	۱۸	۱۹	۲۰	۲۱	۲۲	۲۳	۲۴	۲۵	۲۶	۲۷	۲۸	۲۹	۳۰	۳۱	۳۲	۳۳	۳۴	۳۵	۳۶	۳۷
سرخوطیا	۳	۱۶	۴	۶	۱										×																					3-C5
سرخوسفلی	۱۰	۴۱	۴	۶	۲																															3-C4
سرگز	۵	۱۴	۲	۶	۱																															3-F4
سنگوئیه	۱۹	۷۴	۲	۵	۲																															3-E5
سزوئیه	۳	۱۹	۲	۶	۲																															6-D1
سیخوران	۹	۳۵	۲	۶	۲																															6-C1
شورآباد	۲	۱۳	۲	۶	۲																														×	3-D3
شغال کوه	۵	۱۹	۲	۶	۲																															6-B1
صالح آباد	۷	۴۵	۲	۶	۲																														×	3-D3
صولوئیه	۵	۲۱	۲	۶	۱																															3-D6
عمروئیه	خالی	ازسکنه	۳	۶	۱																															3-C4
عیش‌آباد	۱	۹	۲	۶	۲																															3-D4
علی ظهوران	خالی	ازسکنه	۲	۶	۱																															6-C2
عباس‌آباد	۱۲	۵۴	۲	۵	۲										×																					3-D5
عشرت‌آباد	۱۱	۴۶	۲	۵	۲				×	×																										3-E5
غزالان	۱	۴	۴	۶	۱																															3-C4
فردوس	۶۲	۲۸۵	۲	۵	۲				×	×										×		×					×		×	×	×				×	3-E4
فتح آباد	۵۶	۲۳۲	۲	۵	۲					×					×					×									×						×	3-D5
قرقطوئیه	۲۲	۱۰۷	۴	۷	۱					×					×					×																1-C6
قنات نو	۱۷	۸۱	۲	۵	۲																										×				×	3-D3
کنارو	۱۸	۸۱	۲	۶	۱					×																									×	3-E2
کوران	خالی	ازسکنه	۴	۶	۱																															3-C3
کرو	۲	۱۲	۴	۷	۱																															1-B6
کل صفائی	۱	۷	۴	۶	۱																															3-C3
کرمعلی	۲	۸	۲	۶	۲																															3-C5
گلوئیه	۹	۳۶	۲	۶	۱					×																									×	3-E3
گلوسیاه	۳	۱۱	۲	۶	۱																															6-E1
گودرزان	۲	۷	۴	۶	۱																															3-C4
گزدونوئیه	۱	۴	۴	۶	۲																															3-D5
محمدآباد	۱۲	۶۷	۲	۶	۲																														×	3-E3

۱۶—۱۱

شهرستان جیرفت

شرح	تعداد خانوار	جمعیت	خروج از محدوده	راه‌ارتباطی	فاصله از مرکز	تأسیسات عمومی: برق	آب‌لوله‌کشی	آب‌انبار	حمام	تأسیسات آموزشی و مذهبی: دبستان	مدرسه	راهنمائی	دبیرستان و هنرستان	مسجد	تکیه	حسینیه	امامزاده	کلیسا	سایر تجلیگاهها	خدمات پزشکی و دامپزشکی: درمانگاه	پزشک	بهیار	دامپزشک	صندوق پست	تأسیسات ارتباطی و انتظامی: دفتر پست و تلگراف	تلفن	راه‌آهن	پاسگاه	تأسیسات اقتصادی و اجتماعی: حمل فروش نفت	بانک	آسیای آرد	فروشگاه تعاونی	مغازه خرده‌فروشی (تعاونی)	قصابی	نانوائی	قهوه‌خانه	شرکت تعاونی روستائی	موقعیت آبادی روی نقشه
۱	۲	۳	۴	۵	۶	۷	۸	۹	۱۰	۱۱	۱۲	۱۳	۱۴	۱۵	۱۶	۱۷	۱۸	۱۹	۲۰	۲۱	۲۲	۲۳	۲۴	۲۵	۲۶	۲۷	۲۸	۲۹	۳۰	۳۱	۳۲	۳۳	۳۴	۳۵	۳۶	۳۷
مغ نر	خالی	ازسکنه	۲	۷	۱																																6-C2
ماران	۱	۸	۲	۶	۱																																6-C1
هوشکوئیه	۱	۷	٤	۷	۱																																3-C1
دهستان اسماعیلی	۱۲٤۹	۵۷۳۵								۱۱			٦	۲	۸		۲		۱۱	۱		۱				۱			۲	۱	۹		٤	۱	٤	
الله آباد ابوسعیدی	۲۳	۱۰٤	۲	٦	۲														×																	7-A3
آبگرم	۷	۲۵	۲	٦	۲												×																			7-A3
اسماعیل آباد	خالی	ازسکنه	۲	٦	۲																															6-H3
اکبرآباد	۲۷	۱۲۵	۲	۵	۲								×																		×					6-G3
اسماعیلی سفلی	۸۹	۳۸۳	۲	٦	۲					×				×																	×				×	6-H3
اسماعیلی علیا	۲۳	۷۹	۲	٦	۱										×																×					6-H3
بهرام آباد	۲۳	۱۲٤	۲	٦	۲														×																	7-A2
بلوك	۱۰۰	۵۲۳	۲	٤	۲					×			×		×			×	×			×				×						×			×	6-H3
جزفتن	٦۸	۳۰۸	۲	٦	۲					×			×						×																	7-A3
چشمه طرح	۲	۱۳	۲	٦	۲								×						×																	7-A2
حیدرآباد	۷۳	۳۳۵	۲	٦	۲					×			×						×																	7-A3
حسین آباد	۲٦	۱٤٤	۲	٦	۲																															6-H3
حسن آباد	٤۲	۱۸۰	۲	٦	۲																															6-H3
دران آباد	۲۳	۹۰	۲	٦	۲								×					×																			7-A3
دولت آباد	۷۸	۳۷۱	۲	٦	۲									×																	×				×	6-H3
داروئیه	٤۱	۲۰۷	۲	٦	۲					×					×																					6-H3
رستم آباد	۲	۱۲	۲	٦	۲																															6-H3
رضاآباد	۱۱	٤۷	۲	٦	۲																															6-G3
سیدآباد سادات	۱۳	۵۵	۲	٦	۲														×																	7-A3
سلطان آباد	۹	۵۸	۲	۵	۲					×																										6-H3
سعیدآباد علیا	۲۷	۱۲۲	۲	۵	۲																															6-G3
سعیدآباد سفلی	۲۳	۸۸	۲	۵	۲										×																					6-G4
سمك	٤	۲۰	۲	٦	۲																															6-H3
طرج	۹۹	٤۵۷	۲	٦	۲					×									×																	7-A3
علی آباد	۲۷	۱۰۲	۲	٦	۲																															6-H3

شرح	تعداد خانوار	جمعیت	نوع آبادی (کد)	راه عبور آبادی (کد)	وضع طبیعی (کد)	تأسیسات عمومی: برق	آب لوله کشی	غسالخانه	حمام	تأسیسات آموزشی و مذهبی: دبستان	مدرسه راهنمائی	مدرسه فنی و حرفه‌ای	مسجد	تکیه یا حسینیه	امامزاده	کلیسا	سایر عبادتگاه‌های دایر	خدمات پزشکی و دامپزشکی: درمانگاه	پزشک اعزامی	بهیار و ماماي روستائی	دامپزشک	تأسیسات ارتباطی و انتظامی: صندوق پست	دفتر پست و تلگراف	تلفن	ایستگاه راه‌آهن	پاسگاه ژاندارمری	تأسیسات اقتصادی و اجتماعی: عامل فروش نفت	بانک	آسیای آرد	فروشگاه تعاونی	مغازه خرده‌فروشی (بقالی)	قصابی	نانوائی	قهوه‌خانه	شرکت تعاونی روستائی	موقعیت آبادی روی نقشه
١	٢	٣	٤	٥	٦	٧	٨	٩	١٠	١١	١٢	١٣	١٤	١٥	١٦	١٧	١٨	١٩	٢٠	٢١	٢٢	٢٣	٢٤	٢٥	٢٦	٢٧	٢٨	٢٩	٣٠	٣١	٣٢	٣٣	٣٤	٣٥	٣٦	٣٧
علی آباد سادات	٥٠	٢٤٢	٢	٥	٢					×			×	×						×											×					6-G3
علی آباد	خالی	ازسکنه	٢	٦	٢																															7-A3
فرخ آباد	١٨	٥٥	٢	٦	٢																															6-H3
کهورآباد	١٦	٧٧	٢	٦	٢														×																	7-A3
کمعسل	٧	٣٠	٢	٦	٢																															6-H3
کهن پنجر	٦٣	٢٦١	٢	٥	٢										×														×		×					6-G3
کهن	٩١	٤٢٨	٢	٥	٢					×			×		×												×			×	×				×	6-G3
کروئیه	٣	٢٠	٢	٧	٢																															6-H3
گناباد	خالی	ازسکنه	٢	٦	٢																															6-H3
محمود آباد ظاهری	٣	١٣	٢	٦	٢					×									×																	7-A2
محمد آباد	١	٦	٢	٦	٢																															6-G3
مراد آباد	٣٩	١٧٧	٢	٥	٢																										×					6-G3
محمد آباد علیا	٢٢	١١٧	٢	٦	٢																															6-H3
محمد آباد سفلی	١٨	٨٠	٢	٦	٢																														×	6-H3
مطاع	٥٤	٢٤٢	٢	٦	١					×					×																					6-H2
نورآباد	٤	١٥	٢	٦	٢										×																					6-H3
دهستان امجز	٦٦٠	٣٢٢٢													٢											١			١						١	
آب میس	١٤	٥٩	٢	٧	١																															4-F3
آستانه	١٠	٤٢	٣	٧	١																															4-E5
آسیاب طیخان	٢	٨	٢	٧	١																															4-E6
اسفیچار	٤	٢٣	٣	٧	١																															4-E5
امجز	٧٤	٣٧٠	٢	٧	١																															4-E5
اناروئیه	٤	٢١	٣	٧	١																															4-E5
انطارک	١٠	٥٢	٣	٧	١																															4-E5
بن طاقین	١٣	٥٥	٣	٧	١																															4-D4
بند رزو	٦	٢٧	٤	٧	١																															4-E3
برآورسان	٥	١٤	٣	٧	١																															4-D3
بنه سیب	٥	٣٤	٣	٧	١																															4-E5
پاگد ارامجز	٨	٤٤	٣	٧	١																															4-E5

١٣—١٣

شهرستان جیرفت

شرح	تعداد خانوار	جمعیت	نوع آبادی (کد)	راه عبور آبادی (کد)	وضع طبیعی (کد)	تأسیسات عمومی: برق	آب لوله‌کشی	غسالخانه	حمام	تأسیسات آموزشی و مذهبی: دبستان	مدرسه راهنمائی	مدرسه فنی و حرفه‌ای	مسجد	تکیه یا حسینیه	امامزاده	کلیسا	سایر عبادتگاههای دایر	خدمات پزشکی و دامپزشکی: درمانگاه	پزشک اعم از مقیم و غیرمقیم	بهیار و مامای روستائی	دامپزشک	تأسیسات ارتباطی و انتظامی: صندوق پست	دفتر پست و تلگراف	تلفن	ایستگاه راه‌آهن	پاسگاه ژاندارمری	تأسیسات اقتصادی و اجتماعی: عامل فروش نفت	بانک	آسیای آرد	فروشگاه تعاونی	مغازه خرده‌فروشی (بقالی)	قصابی	نانوائی	قهوه‌خانه	شرکت تعاونی روستائی	موقعیت آبادی روی نقشه
۱	۲	۳	۴	۵	۶	۷	۸	۹	۱۰	۱۱	۱۲	۱۳	۱۴	۱۵	۱۶	۱۷	۱۸	۱۹	۲۰	۲۱	۲۲	۲۳	۲۴	۲۵	۲۶	۲۷	۲۸	۲۹	۳۰	۳۱	۳۲	۳۳	۳۴	۳۵	۳۶	۳۷
پس‌لنگر	۴	۳۲	۳	۷	۱																															4-D2
پشته وپشت	۲۰	۸۲	۴	۷	۱																															4-E3
پشته کارون	۹	۳۶	۲	۷	۱																															4-E5
پاگدار	۷	۲۹	۴	۷	۱																															4-D2
پشته شاهان	۶	۲۶	۲	۷	۱																															4-E6
پاگدار	۶	۳۷	۲	۷	۱																															4-D4
تمنوئیه	۳	۲۰	۳	۷	۱																															4-D3
ترکو	۲	۱۵	۳	۷	۱																															4-E5
تودان	۱۲	۵۵	۳	۷	۱																															4-D3
جشار	۱۷	۸۳	۳	۷	۱																															4-E2
جوزورك	۱۴	۶۸	۳	۷	۱																															4-E2
جونسك	۲	۹	۳	۷	۱																															4-D3
جوزرگاه	۷	۴۲	۳	۷	۱																															4-E2
جمینو	۳	۱۱	۴	۷	۱																															4-D2
خونسا	۶	۳۸	۳	۷	۱																															4-D3
درخرسان	۸	۳۵	۳	۷	۱																															4-E6
دشت روان	۳	۲۷	۳	۷	۱																															4-E2
درم رود	۷	۲۴	۴	۷	۱																															4-D2
دررود	۲۳	۹۶	۴	۷	۱																															4-E3
درفیزگوئیه	۸	۳۰	۳	۷	۱																															4-E2
دسك	۲۲	۱۰۷	۲	۶	۱																															4-D5
دهنه بید	۱۷	۸۰	۳	۶	۱										×											×									×	4-E6
دهنه گمرکان	۵۲	۲۴۵	۲	۶	۱										×																					4-D6
درین	۳	۲۴	۳	۷	۱																															4-E5
ده ملاها	۸	۳۷	۶	۷	۱																															4-E3
رودآب	۲۰	۹۳	۳	۷	۱																								×							4-D3
روچگان	۲	۱۱	۲	۷	۱																															4-E3
رودمدان	۹	۳۹	۲	۷	۱																															4-E5
رودخونی	۳	۱۳	۳	۷	۱																															4-E3
زمین بوستان	۷	۴۳	۳	۷	۱																															4-E4

شهرستان جیرفت

شرح	تعداد خانوار	جمعیت	نوع آبادی (ده، آبادی، مزرعه)	راه دسترسی (ده، آبادی)	وضع طبیعی (ده)	تأسیسات عمومی: برق	آب آشامیدنی: لوله‌کشی	تأسیسات عمومی: حمام	خانه‌های بهداشت	تأسیسات آموزشی و مذهبی: دبستان	مدرسه راهنمایی	مدرسه فنی و حرفه‌ای	مسجد	تکیه یا حسینیه	امامزاده	کلیسا	سایر: حمام عمومی دایر	خدمات پزشکی و دامپزشکی: درمانگاه	پزشک، بهداری، تهیه‌کننده واکسن	بهیار و دهیار روستائی	دامپزشک	تأسیسات ارتباطی و انتظامی: صندوق پست	دفتر پست و تلگراف	تلفن	ایستگاه راه‌آهن	پاسگاه ژاندارمری	تأسیسات اقتصادی و اجتماعی: محل فروش نفت	بانک	آسیای آرد	فروشگاه تعاونی	مغازه خرده‌فروشی (بقالی)	قصابی	نانوائی	قهوه‌خانه	شرکت تعاونی روستائی	موقعیت آبادی روی نقشه
۱	۲	۳	۴	۵	۶	۷	۸	۹	۱۰	۱۱	۱۲	۱۳	۱۴	۱۵	۱۶	۱۷	۱۸	۱۹	۲۰	۲۱	۲۲	۲۳	۲۴	۲۵	۲۶	۲۷	۲۸	۲۹	۳۰	۳۱	۳۲	۳۳	۳۴	۳۵	۳۶	۳۷
سرطاقین	۹	۵۶	۳	۷	۱																															4-E4
سردر	۵	۲۷	۳	۷	۱																															4-D4
سنگ راه	۲	۱۹	۳	۷	۱																															4-E5
سوچناران	۸	۳۷	۳	۷	۱																															4-E4
سم پو	۵	۳۰	۳	۷	۱																															4-E4
سریك	۱۱	۵۶	۳	۷	۱																															4-E5
سنگ میلیده	۳	۸	۲	۷	۱																															4-E5
شیش تك	۳	۱۷	۳	۷	۱																															4-D3
شیب ده	۸	۴۵	۳	۷	۱																															4-E2
شغل آباد	۹	۵۴	۴	۷	۱																															4-E3
قنات سرخ	۱	۳	۳	۷	۱																															4-E2
کل سنگ	۴	۲۴	۳	۷	۱																															4-D3
کهنوج	۶	۲۶	۳	۷	۱																															4-D3
کشیت	۱۵	۶۶	۲	۷	۱																															4-F4
کهکستان	۶	۱۹	۲	۷	۱																															4-E3
کره	۱۰	۴۳	۲	۷	۱																															4-E3
کمال الدین	خالی	ازسکنه	۳	۷	۱																															4-E5
کمشر	۳	۱۶	۳	۷	۱																															4-D5
کفگرستان	۴	۱۴	۳	۷	۱																															4-D3
گغاز	۵	۲۰	۳	۷	۱																															4-D3
گوهر	۸	۴۴	۳	۷	۱																															4-E4
گوریك	۲۱	۱۰۰	۳	۷	۱																															4-F4
گشکین	۱۸	۱۰۷	۳	۷	۱																															4-E5
گل مرگی	۵	۱۸	۳	۷	۱																															4-F5
گنائیت	۹	۴۶	۲	۷	۱																															4-D4
گستگز	۲	۱۵	۳	۷	۱																															4-E5
مردار	۱۵	۷۶	۲	۷	۱																															4-E6

۲۶ - ۰

شهرستان جیرفت

شرح	تعداد خانوار	جمعیت	نوع آبادی (کد)	راه و آبادی (کد)	وضع طبیعی (کد)	تأسیسات عمومی: برق	آب لوله‌کشی	غسالخانه	حمام	تأسیسات آموزشی و مذهبی: دبستان	مدرسه راهنمائی	مدرسه فنی و حرفه‌ای	مسجد	تکیه یا حسینیه	امامزاده	کلیسا	سایر عبادتگاههای دایر	خدمات پزشکی و دامپزشکی: درمانگاه	پزشک اعم از مقیم و غیرمقیم	بهیار و مامای روستائی	دامپزشک	تأسیسات ارتباطی و انتظامی: صندوق پست	دفتر پست و تلگراف	تلفن	ایستگاه راه‌آهن	پاسگاه ژاندارمری	تأسیسات اقتصادی و اجتماعی: عامل فروش نفت	بانک	آسیای آرد	فروشگاه تعاونی	مغازه خرده‌فروشی (بقالی)	قصابی	نانوائی	قهوه‌خانه	شرکت تعاونی روستائی	موقعیت آبادی روی نقشه
۱	۲	۳	۴	۵	۶	۷	۸	۹	۱۰	۱۱	۱۲	۱۳	۱۴	۱۵	۱۶	۱۷	۱۸	۱۹	۲۰	۲۱	۲۲	۲۳	۲۴	۲۵	۲۶	۲۷	۲۸	۲۹	۳۰	۳۱	۳۲	۳۳	۳۴	۳۵	۳۶	۳۷
دهستان بشاگرد شرقی	۱۲۸	۴۸۶											۱		۳																					
بیورج	۶	۲۶	۳	۷	۱								×																							13-C6
بن زیر	۱	۵	۲	۷	۱																															13-C6
پشت سر	خالی	ازسکنه	۳	۷	۱																															13-C5
پاخون	۶	۲۰	۴	۷	۱																															13-C6
تخت شی	۵	۱۲	۴	۷	۱																															13-C6
ده زه	۵	۲۲	۲	۷	۱																															16-B3
درکم کاهمچ	۵	۱۷	۲	۷	۱																															13-C6
زانش	۱	۱۰	۳	۷	۱										×																					13-B6
سرگرو	۱	۹	۲	۷	۱																															13-C6
سیت	۱۴	۳۷	۲	۷	۱																															17-G2
کمادرمان	۳	۱۶	۳	۷	۱																															13-C6
کنون	۳	۱۵	۳	۷	۱										×																					13-B6
کهور	۲۱	۸۰	۲	۷	۱																															15-H3
گوراسمك	۴	۱۶	۳	۷	۱										×																					13-B6
گونن	۳۲	۱۲۳	۲	۷	۱																															16-A3
میهان	۷	۳۷	۲	۷	۱																															16-C6
ماستین	۱۰	۲۸	۲	۷	۱																															17-G1
ندروك	۴	۱۳	۲	۷	۱																															16-A5
دهستان بهرآسمان	۳۳۱	۱۴۲۳								۴																										
آباد گیشگی	۱	۵	۳	۷	۱																															3-D1
اره	۱۶	۸۷	۲	۷	۱					×																										1-C5
باب گلوئیه	۴	۱۳	۴	۷	۱																															1-E6
باغده	۱	۲	۳	۷	۱																															1-G6
بهرآسمان	۱۴	۶۳	۴	۷	۱																															1-E5
باغ راهی	۴	۱۵	۴	۷	۱																															1-E6
بگم	۲	۱۳	۳	۷	۱																															1-D5
باب پائین	۶	۲۰	۴	۷	۱																															1-D5
پای افزار	۲	۱۲	۴	۷	۱																															1-F6

شهرستان جیرفت

شرح	تعداد خانوار	جمعیت	نوع آبادی (دگد)	راه‌محله آبادی (دگد)	وضع طبیعی (دگد)	تأسیسات عمومی: برق	آب لوله‌کشی	حمام	خانه‌خدا	تأسیسات آموزشی و مذهبی: دبستان	مدرسه راهنمائی	مدرسه متوسطه و حوزوی	مسجد	تکیه حسینیه	امامزاده	کلیسا	سایر محل‌های مذهبی دایر	خدمات پزشکی و دامپزشکی: درمانگاه	پزشک و افسر بهداشتی تنظیف‌کننده	بهیار و دلاک روستائی	دامپزشک	صندوق پست	دفتر پست و تلگراف	تلفن	تأسیسات ارتباطی و انتظامی: ایستگاه راه‌آهن	پاسگاه ژاندارمری	حال فروش نفت	بانک	آسیای آرد	فروشگاه تعاونی	مغازه خرده‌فروشی (بقالی)	قصابی	نانوائی	قهوه‌خانه	تأسیسات اقتصادی و اجتماعی: شرکت تعاونی روستائی	موقعیت آبادی روی نقشه
۱	۲	۳	۴	۵	۶	۷	۸	۹	۱۰	۱۱	۱۲	۱۳	۱۴	۱۵	۱۶	۱۷	۱۸	۱۹	۲۰	۲۱	۲۲	۲۳	۲۴	۲۵	۲۶	۲۷	۲۸	۲۹	۳۰	۳۱	۳۲	۳۳	۳۴	۳۵	۳۶	۳۷
پرونوئیه	۱۴	۶۱	۲	۷	۱																															1-E6
پشته کل	۶	۲۸	۴	۷	۱																															1-D5
حسن آباد	۲	۹	۳	۷	۱																															1-G6
دهوج	۲۷	۹۹	۳	۷	۱																															1-F6
ده گاه	۴	۲۲	۴	۷	۱																															1-E6
دودران	۸	۲۳	۴	۷	۱					×																										1-D5
دولت آباد	۴۱	۱۵۳	۲	۷	۱					×																										1-D5
رحمت آباد	۱	۹	۳	۷	۱																															1-G6
زمین حسین	۱۱	۴۶	۲	۷	۱																															1-E6
سنگ کارتو	۴	۱۹	۳	۷	۱																															1-G6
سرریزان سفلی	۲	۱۰	۴	۷	۱																															1-E6
سرریزان علیا	۶	۲۹	۴	۷	۱																															1-E6
سیستان	۱	۵	۴	۷	۱																															1-D5
قلعه ریگی	۲	۲	۳	۷	۱																															3-G1
قالبه	۸	۳۷	۴	۷	۱					×																										1-E5
قاضی آباد	۱۴	۵۸	۴	۷	۱																															1-E5
کیونشك	۳	۱۷	۴	۷	۱																															1-C5
کرنگ	۶	۲۷	۳	۷	۱																															1-C6
کهور	۲۰	۷۵	۲	۷	۱																															1-F6
گردوزار	۳	۱۰	۴	۷	۱																															1-E6
گریشان	۱	۹	۳	۷	۱																															1-C6
گون آباد	۵	۱۸	۴	۷	۱																						۵									1-E6
گیجوئیه	۹	۶۸	۳	۷	۱												×																			1-E6
مورخوش	۲	۳	۴	۷	۱																															1-F6
ماردوجان	۳۲	۱۵۸	۲	۷	۱																															1-G6
میج	۶	۲۰	۳	۷	۱																															1-F6
نیشر	۸	۴۸	۴	۷	۱																															1-E6
نراب	۷	۲۶	۳	۷	۱																															1-B6
ناران	۱۸	۶۳	۴	۷	۱																															1-D5
هادی آباد	۴	۱۹	۴	۷	۱																															3-C1

شهرستان جیرفت

شرح	تعداد خانوار	جمعیت	نوع آبادی (کد)	راه عمده آبادی (کد)	وضع طبیعی (کد)	تأسیسات عمومی: برق	آب لوله‌کشی	غسالخانه	حمام	تأسیسات آموزشی و مذهبی: دبستان	مدرسه راهنمائی	مدرسه فنی و حرفه‌ای	مسجد	تکیه یا حسینیه	امامزاده	کلیسا	سایر عبادتگاههای دایر	خدمات پزشکی و دامپزشکی: درمانگاه	پزشک اعم از مقیم و غیرمقیم	بهیار و مامای روستائی	دامپزشک	تأسیسات ارتباطی و انتظامی: صندوق پست	دفتر پست و تلگراف	تلفن	ایستگاه راه‌آهن	پاسگاه ژاندارمری	تأسیسات اقتصادی و اجتماعی: عامل فروش نفت	بانک	آسیای آرد	فروشگاه تعاونی	مغازه خرده‌فروشی (بقالی)	قصابی	نانوائی	قهوه‌خانه	شرکت تعاونی روستائی	موقعیت آبادی روی نقشه
۱	۲	۳	۴	۵	۶	۷	۸	۹	۱۰	۱۱	۱۲	۱۳	۱۴	۱۵	۱۶	۱۷	۱۸	۱۹	۲۰	۲۱	۲۲	۲۳	۲۴	۲۵	۲۶	۲۷	۲۸	۲۹	۳۰	۳۱	۳۲	۳۳	۳۴	۳۵	۳۶	۳۷
هنشین	۳	۱۳	۴	۷	۱																															1-D5
هنزاکوئیه	۳	۹	۳	۷	۱																															1-F6
دهستان پشت کوه	۱۶۱۱	۶۳۰۶								۳			۱۰	۱۴			۱		۶		۱۹					۱	۱		۱		۱					
استیج	۲۶	۱۱۴	۲	۷	۱									×																						13-C3
بن شهر	خالی	ازسکنه	۲	۷	۱																															13-C2
بنکرم	۸	۳۴	۲	۶	۱																×															13-D1
بنگ	۱۰۳	۴۴۱	۲	۶	۱					×			×	×			×												×							13-A1
بهچان	۸	۳۶	۲	۷	۱									×																						13-C3
بن بیر	۸	۴۳	۲	۷	۱																															13-A3
بورک	۲۴	۷۸	۲	۷	۱																×															13-C1
پتکان	۳۳	۱۱۶	۲	۷	۱								×								×															13-C2
پارت	۴۲	۱۵۴	۳	۷	۱									×																						13-B4
تیپوزه	۵	۱۹	۲	۷	۱																×															13-C1
تیاب	۲۸	۱۱۲	۲	۶	۱																															13-A1
تاکلاه	۱۲	۴۵	۳	۷	۱																															13-C3
تک اسپیتک	۵	۱۹	۳	۷	۱																															13-A3
تب تو	۲۰	۶۹	۲	۷	۱																															13-B4
دهنزیران	۱۱	۶۰	۶	۷	۱																×															13-C1
دهندر	۲۴	۱۰۲	۲	۶	۱																×															10-C6
دورکان	۳۳	۱۲۳	۲	۷	۱																×															13-D2
درداز	۶	۲۷	۲	۶	۱																×															13-C1
درانارک	۱۲	۴۴	۲	۷	۱																															13-B1
دراشکو	۹	۳۲	۲	۷	۱																															13-B1
درمیدان	۳	۱۷	۲	۷	۱																															13-B1
دولیابان	۲۷	۹۶	۳	۷	۱									×																						13-B3
دربنان	۵	۳۷	۳	۷	۱																															13-C3
درنارو	۱۴	۶۳	۲	۷	۱																															13-A4
درسنگ	۳۱	۱۰۰	۲	۷	۱																															13-A4
درپرآب	۱۴	۵۱	۲	۷	۱																															13-A4

۲-۵

شهرستان جیرفت

شرح	تعداد خانوار	جمعیت	نوع آبادی (دگ، ده)	راه‌دهه آبادی (دگ، ده)	وضع طبیعی (دگ، ده)	تأسیسات عمومی: برق	آب لوله‌کشی	فضای سبز	حمام	تأسیسات آموزشی و مذهبی: دبستان	دبیرستان (دانش‌سرا)	مدرسه راهنمایی	مدرسه دخترانه	مسجد	تکیه یا حسینیه	امامزاده	کلیسا	سایر جایگاههای دینی	خدمات پزشکی و دامپزشکی: درمانگاه	پزشک و بهداشتی و تنظیم خانواده	بهیار و مامای روستایی	دامپزشک	صندوق پست	تأسیسات ارتباطی و انتظامی: دفتر پست و تلگراف	تلفن	ایستگاه راه‌آهن	پاسگاه ژاندارمری	تأسیسات اقتصادی و اجتماعی: عامل فروش نفت	بانک	آسیای آرد	فروشگاه تعاونی	خیاطی و خودروزنانه (ابتدائی)	قصابی	نانوائی	قهوه‌خانه	شرکت تعاونی روستائی	موقعیت آبادی روی نقشه
۱	۲	۳	۴	۵	۶	۷	۸	۹	۱۰	۱۱	۱۲	۱۳	۱۴	۱۵	۱۶	۱۷	۱۸	۱۹	۲۰	۲۱	۲۲	۲۳	۲۴	۲۵	۲۶	۲۷	۲۸	۲۹	۳۰	۳۱	۳۲	۳۳	۳۴	۳۵	۳۶	۳۷
درگز	۷	۲۵	۲	۶	۱														×																		13-A5
راشك	۲۶	۱۲۸	۲	۶	۱														×																		12-H4
سرخشك	۸	۳۳	۲	۶	۱																×																10-C6
سلیمان	۹	۳۵	۲	۷	۱																×																13-C1
سرزه	۹	۳۸	۲	۶	۱																×																13-B1
سربن	۳۸	۱۳۶	۳	۷	۱									×	×																						13-B4
سهرنگان	۲۳	۸۷	۲	۷	۱																																13-B2
سرگرد	۵۴	۱۷۸	۲	۷	۲									×	×																						13-A2
سرتنگ	۶۰	۲۱۸	۳	۷	۱									×																							13-B4
سرنی	۱۶۵	۶۸۷	۲	۶	۱					×			×						×							×				×							12-G4
سرگود	۱۳	۵۷	۲	۷	۱																																13-B1
سینوگون	۳	۱۷	۲	۶	۱																																13-A1
سفید چزگو	۲۰	۹۰	۲	۷	۱																×																13-D1
سرخ قلعه	۱۲	۳۵	۲	۶	۱																×																13-C1
کلاتون	۱۸	۷۶	۲	۶	۲																																13-A1
کهنان	۸۸	۳۲۴	۲	۶	۱					×			×						×																		12-H4
کلمون	۲	۱۶	۲	۷	۱																×																13-B1
کنارسلیمان	۴	۱۳	۲	۶	۱																×																10-C6
کرمو	۴۸	۱۴۹	۳	۷	۱										×																						13-B4
کهنك	خالی	ازسکنه	۳	۶	۱																																13-C1
کهورآباد	۲۳	۸۶	۲	۷	۱																																13-B3
کم سفید	۳۷	۱۲۹	۲	۷	۱																																13-B4
گلمندان	۱۳	۴۸	۲	۷	۱																																13-A2
گیمرد	۲۰	۷۳	۲	۷	۱																																13-B1
گلکی	۱۸	۷۷	۲	۶	۱														×																		13-A4
گو	۶۷	۲۸۳	۲	۷	۱																																13-C3
گشمیران	۶۸	۲۸۰	۲	۶	۱																																13-D3
گستوك زرملك	۲۷	۱۰۲	۳	۷	۱										×																						13-B4
گورفرج	۱۵	۴۰	۲	۶	۱																																13-C1
گشولك	۱۴	۵۳	۲	۷	۱																																13-D1

شهرستان جیرفت

شرح	تعداد خانوار	جمعیت	نوع آبادی (کد)	راه دهه آبادی (کد)	وضع طبیعی (کد)	تأسیسات عمومی: برق	آب لوله کشی	آب فاضلاب	حمام	تأسیسات آموزشی و مذهبی: دبستان	راهنمائی	مدرسه	مدرسه خصوصی و حوزوی	مسجد	تکیه حسینیه	امامزاده	کلیسا	سایر جایگاههای دیگر	خدمات پزشکی و دامپزشکی: درمانگاه	پزشک	بهیار و مامای روستائی	دامپزشک	صندوق پست	دفتر پست و تلگراف	تلفن	تأسیسات ارتباطی و انتظامی: راه آهن	ایستگاه	پاسگاه	تأسیسات اقتصادی و اجتماعی: حمل فروش نفت	بانک	آسیای آرد	فروشگاه تعاونی	مغازه خرده فروشی (بقالی)	قصابی	نانوائی	قهوه خانه	شرکت تعاونی روستائی	موقعیت آبادی روی نقشه
۱	۲	۳	۴	۵	۶	۷	۸	۹	۱۰	۱۱	۱۲	۱۳	۱۴	۱۵	۱۶	۱۷	۱۸	۱۹	۲۰	۲۱	۲۲	۲۳	۲۴	۲۵	۲۶	۲۷	۲۸	۲۹	۳۰	۳۱	۳۲	۳۳	۳۴	۳۵	۳۶	۳۷
مورتك جنگاه	۲۱	۸۳	۳	۷	۱									×																							13-B4
مسك	۳۳	۱۴۷	۳	۷	۱									×																							13-B4
مورتك دازوری	۱۵	۵۰	۳	۷	۱									×																							13-B4
مریج	۲۸	۹۸	۳	۵	۱														×																		13-D3
مرز	۱۲	۵۱	۲	۶	۱																																13-A5
مغ محمد	۵۳	۱۹۷	۲	۶	۱								×								×																13-C6
نمگرود	۱۰	۴۰	۲	۷	۱																×																13-C6
ناصری	۱۲	۵۴	۳	۷	۱									×																							13-D2
نودزو	۷	۴۱	۲	۶	۱																																13-B4
																																				13-A3
دهستان حاجی‌مویان	۲۵۵۱	۱۱۰۲۶													۵		۳									۲			۵		۷					
آبگرمو	۶	۲۶	۲	۶	۲																																8-B5
آب باد	۱۳	۵۹	۲	۷	۱																					×											8-C5
آبکهورك	خالی	ازسکنه	۲	۷	۲																																7-G5
اشکنه	۵۱	۲۱۹	۲	۵	۲																																11-B4
بن تنگ	۱	۲	۲	۷	۲																																8-D5
برج عباس‌آباد	۲۰	۸۸	۲	۶	۲																					×						×					8-A5
بندنه	خالی	ازسکنه	۲	۷	۲																																11-A5
بهور	۱۰	۴۲	۲	۵	۲																																7-H5
بوهنگ	۱۱۸	۴۵۹	۲	۶	۲																																11-A1
پنگ	۱۲۴	۴۹۳	۲	۶	۲																																11-E3
پیرکهور	۴	۳۲	۲	۶	۲																																8-B4
پرواز	۲۰	۸۱	۲	۶	۲																																7-F5
پرواز	۳	۱۷	۲	۷	۲																																8-C4
تنبور	۶	۲۶	۳	۷	۲																																8-C4
توکل آباد	۴	۲۳	۲	۶	۲																																7-H5
تکل حسن	۵۹	۲۳۸	۲	۶	۲																																11-A3
جنگل شور	۱۸	۶۵	۲	۶	۲																																8-A5
جوفن	۸	۳۲	۲	۶	۲																																8-B5
جری	۷	۲۳	۲	۶	۲																																8-A6

شهرستان جیرفت

شرح	تعداد خانوار	جمعیت	نوع آبادی (کد)	راه عمده آبادی (کد)	وضع طبیعی (کد)	تأسیسات عمومی: برق	آب لوله‌کشی	غسالخانه	حمام	تأسیسات آموزشی و مذهبی: دبستان	مدرسه راهنمائی	مدرسه فنی و حرفه‌ای	مسجد	تکیه یا حسینیه	امامزاده	کلیسا	سایر عبادتگاههای دایر	خدمات پزشکی و دامپزشکی: درمانگاه	پزشک اعم از تعمیم و تجویز	بهیار و ماما روستائی	دامپزشک	تأسیسات ارتباطی و انتظامی: صندوق پست	دفتر پست و تلگراف	تلفن	ایستگاه راه‌آهن	پاسگاه ژاندارمری	تأسیسات اقتصادی و اجتماعی: عامل فروش نفت	بانک	آسیای آرد	فروشگاه تعاونی	مغازه خرده‌فروشی (بقالی)	قصابی	نانوائی	قهوه‌خانه	شرکت تعاونی روستائی	موقعیت آبادی روی نقشه
۱	۲	۳	۴	۵	۶	۷	۸	۹	۱۰	۱۱	۱۲	۱۳	۱۴	۱۵	۱۶	۱۷	۱۸	۱۹	۲۰	۲۱	۲۲	۲۳	۲۴	۲۵	۲۶	۲۷	۲۸	۲۹	۳۰	۳۱	۳۲	۳۳	۳۴	۳۵	۳۶	۳۷
جعفرآباد	۱۷	۵۵	۲	۵	۲																															7-H6
جازکلات	۱۷	۷۵	۲	۶	۲																															11-B4
جنت آباد	۱۸	۷۷	۲	۵	۲																															7-H6
چاه حسن	۱۹۰	۹۱۱	۲	۵	۲																															7-H6
چاکرکر	۳۷	۱۹۲	۲	۶	۲																															11-B4
چنتکی	۶	۲۷	۲	۶	۲																															8-B5
چشمه ها	۱۹	۶۵	۲	۶	۲																															8-A6
چاه دادخدا	۸	۳۵	۲	۶	۲																															11-C2
چاه جمال	خالی	ازسکنه	۲	۶	۲																															10-H1
چهارچاهی	۱۰۶	۴۳۶	۲	۶	۲																															11-A1
چاه حاتم	۲۴	۸۰	۲	۶	۲																															11-A1
چه بید	۵۳	۲۴۷	۲	۵	۲																															11-D3
حشرآباد	۱۳	۴۴	۲	۶	۲																															8-A6
حیدرآباد	۲۶	۱۳۱	۲	۶	۲																															8-C5
حاجی آباد	۱۱	۴۴	۲	۵	۲																															7-H6
دهنو	۳۱	۱۳۲	۲	۵	۲																										×					7-H6
درکلم	خالی	ازسکنه	۲	۷	۲																															7-G5
دودول	۱۱	۳۸	۲	۶	۲																															11-A2
ده زرد	خالی	ازسکنه	۲	۶	۲																															8-B4
ده بالا	۲۵	۱۱۷	۲	۵	۲																															8-A5
دندسگی	۲۸	۱۲۱	۲	۶	۲																										×					8-A6
ده اشرف	۱۵	۶۱	۲	۵	۲																															8-B5
ده عاشوربالا	۴	۱۶	۲	۶	۱																															8-B4
ده عاشورپائین	۴	۳۳	۲	۵	۲																															8-B4
ده نو	۱۱	۳۸	۲	۶	۲																															8-A5
دوکم	خالی	ازسکنه	۲	۶	۲																										×					8-A6
ده گود	۶۱	۲۵۴	۲	۶	۲																										×					7-H6
ده مسوط آباد	۱۱	۴۲	۲	۵	۲													×																		8-A6
دازان	۱۵	۸۹	۲	۷	۱										×																					8-E5
دررس	۱۲	۵۷	۲	۷	۲																															8-D6

شهرستان جیرفت

شرح	تعداد خانوار	جمعیت	نوع آبادی (کد)	راه عمده آبادی (کد)	وضع طبیعی (کد)	تأسیسات عمومی: برق	آب لوله‌کشی	غسالخانه	حمام	تأسیسات آموزشی و مذهبی: دبستان	مدرسه راهنمائی	مدرسه فنی و حرفه‌ای	مسجد	تکیه یا حسینیه	امامزاده	کلیسا	سایر عبادتگاههای دایر	خدمات پزشکی و دامپزشکی: درمانگاه	پزشک اعم از مقیم و غیرمقیم	بهیار و مامای روستائی	دامپزشک	تأسیسات ارتباطی و انتظامی: صندوق پست	دفتر پست و تلگراف	تلفن	ایستگاه راه‌آهن	پاسگاه ژاندارمری	تأسیسات اقتصادی و اجتماعی: عامل فروش نفت	بانک	آسیای آرد	فروشگاه تعاونی	مغازه خرده‌فروشی (بقالی)	قصابی	نانوائی	قهوه‌خانه	شرکت تعاونی روستائی	موقعیت آبادی روی نقشه
۱	۲	۳	۴	۵	۶	۷	۸	۹	۱۰	۱۱	۱۲	۱۳	۱۴	۱۵	۱۶	۱۷	۱۸	۱۹	۲۰	۲۱	۲۲	۲۳	۲۴	۲۵	۲۶	۲۷	۲۸	۲۹	۳۰	۳۱	۳۲	۳۳	۳۴	۳۵	۳۶	۳۷
دال آباد	۱۵	۸۷	۲	۵	۲																															8-B4
درحمزه	۱۷	۸۸	۲	۷	۲																															8-D5
دم گیر	۲۹	۱۲۷	۲	۷	۲																															11-E2
ریگ لاغری	۶	۲۹	۲	۷	۲																															8-D6
ریگ ثلال	۱۷	۷۸	۲	۷	۲																															11-A4
زیارت میرمقدار	۸۳	۳۲۳	۲	۶	۲																															10-H1
زین آباد	۱۱	۵۳	۲	۵	۲																															7-H6
زیارت ملنگ	۱۰	۳۷	۲	۶	۲																															10-H2
زیارت زهکلوت	۳۶۷	۱۶۵۷	۲	۶	۲										×					×									×		×					11-C2
سرخ گزین	۱	۸	۲	۷	۲																															8-D5
سبزپوشان	۲	۹	۲	۶	۲																															8-A6
سبزگزی	۱۳	۵۴	۲	۷	۲																															7-G6
سرجاز	۱۳	۶۲	۲	۷	۲																															11-A4
شه بابا	۱۲	۵۲	۲	۵	۲																															8-A5
طبق	۴۱	۱۷۳	۲	۷	۱																															8-E5
عباس آباد	۴	۹	۲	۷	۱																															8-E5
عزیزآباد	۶	۲۸	۲	۵	۲																															7-H5
علی آباد	۱۰	۳۸	۲	۵	۲																															7-H5
عباس آباد	۸۱	۳۲۲	۲	۷	۲																								×							11-A4
علی آباد	۲۰	۷۹	۲	۶	۱																															8-B5
فارغان	۱	۹	۲	۶	۲																															8-B5
فتح آباد	۱	۳	۲	۶	۲																															7-H5
قادرآباد	۴	۲۱	۲	۶	۲																															8-B5
کلشک آباد	۲	۱۴	۲	۶	۲																															8-A6
کنارستان	۱۰	۴۴	۲	۵	۲																															7-H5
کم سفید	۲۳	۹۷	۲	۶	۲																															11-C2
کهورابول	۷	۲۵	۲	۷	۲																															11-A3
کلیتو	۲۸	۱۱۷	۲	۷	۱																															8-C4
کم سفید	۷	۲۹	۲	۷	۲																															8-D5
کوهستان	۶۴	۲۷۴	۲	۵	۲												×												×		×					7-H6

شهرستان جیرفت

شرح	تعداد خانوار	جمعیت	نوع آبادی (کد)	راه‌دهه آبادی (کد)	وضع طبیعی (کد)	تأسیسات عمومی: برق	آب لوله‌کشی	فاضلاب	حمام	تأسیسات آموزشی و مذهبی: دبستان	دبیرستان	مدرسه راهنمایی	مدرسه فنی و حرفه‌ای	مسجد	تکیه حسینیه	امامزاده	کلیسا	سایر تأسیسات مذهبی	خدمات پزشکی و دامپزشکی: درمانگاه	پزشک	بهیار و دهیاری روستائی	دامپزشک	تأسیسات ارتباطی و انتظامی: صندوق پست	دفتر پست و تلگراف	تلفن	ایستگاه راه‌آهن	پاسگاه ژاندارمری	تأسیسات اقتصادی و اجتماعی: بانک	آسیای آرد	فروشگاه تعاونی	مغازه یا بنگاه خرده‌فروشی (دائمی)	قصابی	نانوائی	قهوه‌خانه	شرکت تعاونی روستائی	موقعیت آبادی روی نقشه
۱	۲	۳	۴	۵	۶	۷	۸	۹	۱۰	۱۱	۱۲	۱۳	۱۴	۱۵	۱۶	۱۷	۱۸	۱۹	۲۰	۲۱	۲۲	۲۳	۲۴	۲۵	۲۶	۲۷	۲۸	۲۹	۳۰	۳۱	۳۲	۳۳	۳۴	۳۵	۳۶	۳۷
کریم آباد	۸	۳۴	۲	۶	۲																																7-H6
کتب آباد	۱۸	۶۶	۲	۶	۲																																8-A6
کیکو	۳	۱۳	۲	۶	۲																																8-B5
کژکنار	۹	۳۵	۲	۷	۲																																8-D6
گزآباد	خالی	ازسکنه	۲	۶	۲																																11-B5
گزآباد پائین	۲۵	۱۱۴	۲	۶	۲																																10-H1
گزنگیان	۴۶	۲۲۳	۲	۵	۲																																11-E2
گلو	۳	۱۳	۲	۵	۲																																7-H5
گل کندی	۱	۵	۳	۷	۲																																8-C4
گرسور	۱۰	۳۸	۲	۷	۲																																8-D5
گوآلمان	۱	۴	۲	۷	۲																																8-D5
گاوج‌بهاران	۲۲	۹۳	۲	۷	۲																																8-C5
گازبر	۴۹	۲۲۸	۲	۶	۱													×																			8-D4
گرگ انداز	۶	۱۸	۲	۶	۲																																7-H6
گردکوه	۳	۱۲	۲	۶	۱																																8-A6
منی‌گز	۵	۲۱	۲	۵	۲																																7-H6
مشتین	۵	۲۱	۲	۶	۱																																8-B5
محمدآباد کنگی	۷	۲۸	۲	۶	۲																																10-H1
میل سعیدی	۴	۲۶	۲	۷	۲																																8-E6
میان ده	۳۲	۱۱۷	۲	۶	۲																																8-A6
میل فرهاد	۹	۴۵	۲	۷	۱										×																						8-D4
نظم آباد	۱۳	۵۷	۲	۵	۲																																7-H6
نروك	۱۶	۵۰	۲	۵	۲																																7-G5
نصرت آباد	۸	۴۲	۲	۶	۲																																8-A6
نوماهی	۲۰	۱۰۰	۲	۵	۲																																8-A6
ننگ جدائی	۱۰	۴۰	۲	۷	۱										×															×							8-E4
نمداد	۱۰	۵۷	۲	۷	۱										×															×							8-E4
نیج انگشت	۸	۳۲	۲	۶	۱																																8-C4
هشتوگان	۳۶	۱۳۶	۲	۵	۲																																7-H6
هوشفت	۱۴	۷۰	۲	۶	۲																																8-B4

شهرستان جیرفت

شرح	تعداد خانوار	جمعیت	نوع آبادی (کد)	راه عمده آبادی (کد)	وضع طبیعی (کد)	تأسیسات عمومی: برق	آب لوله‌کشی	غسالخانه	حمام	تأسیسات آموزشی و مذهبی: دبستان	مدرسه راهنمائی	مدرسه فنی و حرفه‌ای	مسجد	تکیه یا حسینیه	امامزاده	کلیسا	سایر عبادتگاههای دایر	خدمات پزشکی و دامپزشکی: درمانگاه	پزشک اعم از مقیم و غیرمقیم	بهیار و مامای روستائی	دامپزشک	تأسیسات ارتباطی و انتظامی: صندوق پست	دفتر پست و تلگراف	تلفن	ایستگاه راه‌آهن	پاسگاه ژاندارمری	تأسیسات اقتصادی و اجتماعی: عامل فروش نفت	بانک	آسیای آرد	فروشگاه تعاونی	مغازه خرده‌فروشی (بقالی)	قصابی	نانوائی	قهوه‌خانه	شرکت تعاونی روستائی	موقعیت آبادی روی نقشه
۱	۲	۳	۴	۵	۶	۷	۸	۹	۱۰	۱۱	۱۲	۱۳	۱۴	۱۵	۱۶	۱۷	۱۸	۱۹	۲۰	۲۱	۲۲	۲۳	۲۴	۲۵	۲۶	۲۷	۲۸	۲۹	۳۰	۳۱	۳۲	۳۳	۳۴	۳۵	۳۶	۳۷
دهستان حسین آباد	۱۳۳۳	۶۲۷۲								۶					۸			۱	۴	۳							۱		۳		۴				۸	
آب گرم	۱۰۳	۴۹۱	۲	۴	۲					×																					×				×	7-B1
الله آباد هروی	۱۱۹	۵۵۰	۵	۵	۲					×					×					×									×		×					4-B6
الله آباد هرندی	۱۱۹	۵۷۸	۲	۵	۲																														×	7-B1
اکبرآباد	۲۴	۱۲۶	۲	۴	۲																														×	7-B1
ابراهیم آباد مرجان	خالی	ازسکنه	۲	۴	۲																															7-B1
بیگمان	خالی	ازسکنه	۲	۴	۲																															7-B1
چشمه شاه	۳۴	۱۵۱	۵	۵	۲										×																					7-B2
حسین آباد دهدار	۴۴	۲۲۴	۵	۵	۲																															7-B1
حسین آباد جدید	۱۷۶	۷۹۷	۲	۴	۲					×					×				×																×	7-B1
ده گذر	۵۱	۲۲۰	۵	۵	۲															×																4-B6
دهنوشهسوارخان	۹۴	۴۲۸	۲	۵	۲										×																×				×	7-B2
ریگ انبار	۱۷	۵۷	۲	۵	۲					×																									×	7-B1
زحمت آباد	۴	۱۶	۵	۵	۲																															4-B6
سیدآباد ایلخانی	۵۸	۲۶۲	۵	۶	۲																															4-B6
شرف آباد	۴۷	۲۲۸	۲	۴	۲										×				×																×	7-B1
علاء الدین سفلی	۱۲۶	۵۳۶	۲	۵	۲					×					×			×	×	×									×							4-B6
علاء الدین علیا	۲۲	۱۰۸	۲	۶	۲																								×							4-B6
علی آباد خزائی	۵	۲۸	۵	۶	۲																															7-B1
فتح آباد	۶	۲۹	۲	۴	۲																															7-B1
قلعه کوچک	۴	۱۶	۵	۶	۲																															7-B1
کریم آباد سفلی	۸۴	۴۳۱	۵	۵	۲																										×					4-B6
کاظم آباد	۲	۱۱	۵	۵	۲																															7-B2
کریم آباد علیا	۴۸	۲۳۶	۵	۵	۲					×																	×								×	4-B6
کل آباد	۲۷	۱۴۱	۵	۵	۲																															4-B6
گزآباد منوچهری	۱۳	۴۹	۵	۵	۲														×																	7-B2
گزصالح علیا	۴۵	۲۲۷	۵	۵	۲										×																					7-B1
گزصالح سفلی	۲۶	۱۴۵	۵	۵	۲																															7-B1
مرجان	۱۳	۶۲	۵	۵	۲										×																					7-B1
ورامین	۲۱	۱۲۳	۵	۵	۲																															7-B1

۲۷-۵

شهرستان جیرفت

شرح	تعداد خانوار	جمعیت	نوع آبادی (کد)	راه عمده آبادی (کد)	وضع طبیعی (کد)	تأسیسات عمومی: برق	آب لوله‌کشی	غسالخانه	حمام	تأسیسات آموزشی و مذهبی: دبستان	مدرسه راهنمائی	مدرسه فنی و حرفه‌ای	مسجد	تکیه یا حسینیه	امامزاده	کلیسا	سایر عبادتگاههای دایر	خدمات پزشکی و دامپزشکی: درمانگاه	پزشک اعم از مقیم و غیرمقیم	بهیار و مامای روستائی	دامپزشک	تأسیسات ارتباطی و انتظامی: صندوق پست	دفتر پست و تلگراف	تلفن	ایستگاه راه‌آهن	پاسگاه ژاندارمری	عامل فروش نفت	بانک	آسیای آرد	فروشگاه تعاونی	مغازه خرده‌فروشی (بقالی)	قصابی	نانوائی	قهوه‌خانه	شرکت تعاونی روستائی	موقعیت آبادی روی نقشه
۱	۲	۳	۴	۵	۶	۷	۸	۹	۱۰	۱۱	۱۲	۱۳	۱۴	۱۵	۱۶	۱۷	۱۸	۱۹	۲۰	۲۱	۲۲	۲۳	۲۴	۲۵	۲۶	۲۷	۲۸	۲۹	۳۰	۳۱	۳۲	۳۳	۳۴	۳۵	۳۶	۳۷
ولی‌آباد	۱	۲	۵	۵	۲																															4-B6
دهستان حومه	۱۰۸۲	۵۳۰۵					۳			۱۱					۳		۲	۱		۱									۲	۱	۱					
آبشوران	۵	۲۳	۲	۶	۱																															3-H3
آهوگان	۴	۱۴	۲	۲	۲																															4-A4
امیریه سنگ بلند	۲	۱۲	۲	۶	۲																															4-A4
احمدآباد	۱	۲	۲	۷	۲																															4-A5
بهجرد بالا	۱۷	۹۷	۲	۶	۲																															4-A5
بند سراجی	۱۳	۶۴	۲	۶	۲																															4-A4
بهجرد سفلی	۳۱	۲۰۳	۲	۵	۲																															4-A5
بلقیس‌آباد	۱	۲	۲	۶	۲																															4-A5
پاسفید	۲۴	۷۲	۲	۶	۱																															3-G3
پرور	۴	۶	۲	۶	۱																															3-H4
پشت لر	۸۸	۳۶۷	۲	۵	۲		×			×																					×					4-B5
توکل آباد	۱	۸	۳	۵	۲																															4-A5
جرگاه	۱	۷	۲	۷	۱																															4-A3
چاه مزنگان	۱۴	۷۰	۲	۶	۱					×																										4-A3
چینه هوکرد	۲۱	۱۱۶	۲	۵	۲																															4-A5
حسین آباد	۱۲	۶۰	۲	۶	۱																															4-A4
حسین آباد	خالی	ازسکنه	۲	۵	۲																															4-B4
حسین آباد	۵	۲۵	۲	۲	۲																															4-A4
ده شیخ مرغزی	۹۷	۴۴۵	۲	۵	۲		×			×					×														×							4-B5
دهنو	۲	۷	۲	۶	۲																															4-A4
دال خوش‌دان	۴	۱۲	۲	۶	۱																															3-G2
رکن آباد	۲	۷	۶	۶	۲																															4-A4
زینل آباد	۲۰	۹۲	۲	۶	۱																															3-H4
سرگز	۲	۱۰	۲	۶	۲										×																					4-A4
سرنراب	۲۹	۱۵۰	۲	۶	۱					×																										3-G3
شوروئیه	۶	۳۰	۲	۶	۱					×					×																					4-A4
شاهوارکوه	۳	۹	۲	۷	۱																															3-G3

۱۱ — ۱۶

شرح	تعداد خانوار	جمعیت	نوع آبادی (دگد)	راه‌مند آبادی (دگد)	وضع طبیعی (دگد)	تأسیسات عمومی: برق	آب لوله‌کشی	حمام	خانه	دبستان	تأسیسات آموزشی و مذهبی: مدرسه راهنمائی	مدرسه دخترانه	مسجد	تکیه حسینیه	امامزاده	کلیسا	سایر اماکن تاریخی	خدمات پزشکی و دامپزشکی: درمانگاه	پزشک	بهیار و مامای روستائی	دامپزشک	صندوق پست	دفتر پست و تلگراف	تلفن	ایستگاه راه‌آهن	پاسگاه ژاندارمری	تأسیسات ارتباطی و انتظامی: حمل فروش نفت	بانک	آسیای آرد	فروشگاه تعاونی	داروخانه	تأسیسات اقتصادی و اجتماعی: شرکت تعاونی روستائی	تعاونی	نانوائی	قصابی	مغازه خرده‌فروشی (دائمی)	فروشگاه تعاونی	آسیای آرد	بانک	حمل فروش نفت	موقعیت آبادی روی نقشه
۱	۲	۳	۴	۵	۶	۷	۸	۹	۱۰	۱۱	۱۲	۱۳	۱۴	۱۵	۱۶	۱۷	۱۸	۱۹	۲۰	۲۱	۲۲	۲۳	۲۴	۲۵	۲۶	۲۷	۲۸	۲۹	۳۰	۳۱	۳۲	۳۳	۳۴	۳۵	۳۶	۳۷
عنایت آباد	۱۷	۱۰۴	۲	۶	۲																																4-A4
علی آباد	۲	۱۲	۲	۶	۲																																4-A4
عباس آباد	۹	۳۵	۴	۶	۲																																4-A5
عاشقان	۲	۵	۲	۷	۱																																3-H2
قیصریه	۲	۱۷	۲	۶	۲																																4-A4
قلعه نو	۱۰۲	۵۰۲	۲	۵	۲		×										×																				4-B5
کلرود علیا	۶۸	۲۹۸	۲	۵	۲					×																											4-B5
کلرود سفلی	۶۹	۴۱۰	۲	۵	۲					×																											4-B5
کهوروئیه	۱۱۶	۶۵۵	۲	۵	۲					×							×													×	×						4-A5
کارگاه سد	۲۷	۴۳	۲	۶	۱																																3-G3
کهِ نیمه	۶	۴۵	۲	۷	۱																																3-H2
کالجه تو	۴	۱۸	۲	۷	۱																																3-G2
کولکی	۱۰	۳۷	۲	۶	۱					×																											3-G3
گناب	۷	۴۳	۲	۶	۱																																4-A3
گرم	خالی	ازسکنه	۲	۷	۱																																4-A3
گزآباد	خالی	ازسکنه	۲	۵	۲																																4-B5
ملک آباد	۲۲	۸۴	۲	۵	۲																																4-B5
ماران گلو	۱۵	۶۰	۲	۶	۲					×																											4-A5
مهدی آباد	۳	۱۲	۲	۶	۲																																4-A5
نارجو	۷	۳۹	۲	۵	۲																																4-A5
نرابی	۴	۲۷	۲	۶	۱																																3-H3
نجف آباد	۴	۲۲	۲	۶	۱																																4-A4
هوکرد	۱۷۷	۹۲۴	۲	۵	۲					×								×	×																		4-B5
دهستان خاتون آباد	۷۱۳	۳۲۲۵				۱		۲	۵				۱	۴																	۳	۱	۲				
الله آباد	۱۳	۵۹	۲	۵	۲																															۱	
ابراهیم آباد	۴۷	۲۰۳	۵	۵	۲																															×	4-A5
بیژن آباد	۵	۲۱	۶	۵	۲																																4-B5
باغبابوئیه	۲۲۴	۹۷۶	۵	۵	۲		×	×		×				×	×																×					4-A5
پاطلی	۴	۱۸	۶	۴	۲									×																	×					4-B6
																																				4-B5

شهرستان جیرفت

شرح	تعداد خانوار	جمعیت	نوع آبادی (کد)	راه عمده آبادی (کد)	وضع طبیعی (کد)	تأسیسات عمومی: برق	آب لوله‌کشی	غسالخانه	حمام	تأسیسات آموزشی و مذهبی: دبستان	مدرسه راهنمائی	مدرسه فنی و حرفه‌ای	مسجد	تکیه یا حسینیه	امامزاده	کلیسا	سایر عبادتگاهها دایر	خدمات پزشکی و دامپزشکی: درمانگاه	پزشک اعم از مقیم و غیرمقیم	بهیار و مامای روستائی	دامپزشک	تأسیسات ارتباطی و انتظامی: صندوق پست	دفتر پست و تلگراف	تلفن	ایستگاه راه‌آهن	پاسگاه ژاندارمری	تأسیسات اقتصادی و اجتماعی: عامل فروش نفت	بانک	آسیای آرد	فروشگاه تعاونی	مغازه خرده‌فروشی (بقالی)	قصابی	نانوائی	قهوه‌خانه	شرکت تعاونی روستائی	موقعیت آبادی روی نقشه
۱	۲	۳	۴	۵	۶	۷	۸	۹	۱۰	۱۱	۱۲	۱۳	۱۴	۱۵	۱۶	۱۷	۱۸	۱۹	۲۰	۲۱	۲۲	۲۳	۲۴	۲۵	۲۶	۲۷	۲۸	۲۹	۳۰	۳۱	۳۲	۳۳	۳۴	۳۵	۳۶	۳۷
تقی‌آباد	۴۴	۱۹۲	۳	۵	۲																															4-B6
جلال آباد	۳	۱۱	۵	۵	۲																															4-A5
خاتون آباد	۵۱	۱۹۷	۵	۴	۲				×	×					×															×	×					4-B5
دهنو خنجرخان	۱۲	۶۴	۵	۵	۲																															4-B5
زنگیان	۵۴	۲۳۳	۵	۴	۲																															4-B6
شوره ای	۲۵	۱۳۰	۵	۵	۲																															4-B6
عبدل آباد	۱	۳	۳	۵	۲																															4-A5
عشرت آباد	۲	۸	۶	۵	۲																															4-A5
علی‌آباد فاریابی	۳	۱۶	۳	۵	۲																															4-A5
عباس‌آباد	خالی	ازسکنه	۳	۵	۲																															4-A5%
کهنوج تیرآباد	۳۰	۱۴۶	۵	۵	۲																															4-B5
کهنوج شال باف	۱۱	۴۹	۵	۵	۲																															4-B5
کلاب صوفیان علیا	۱۴۶	۷۲۶	۵	۵	۲					×																					×					4-B6
ماران قلعه	۲۸	۱۳۲	۵	۵	۲					×					×																					4-A5
مارمرد	۱۰	۴۱	۳	۵	۲					×																										4-A5
محمدآباد	خالی	ازسکنه	۴	۵	۲																															4-B5
دهستان دلفارد	۵۰۹	۲۷۵۸								۶			۳		۲											۱			۱	۲						
آب برده	۱۱	۵۸	۲	۵	۱																															1-H6
اکبرآباد	۲	۱۱	۲	۷	۱					×			×																							4-A1
انجیربازوئیه	۱۳	۸۰	۲	۵	۲																															4-A2
آسیاب گوهرستان	خالی	ازسکنه	۲	۵	۱																															3-H1
افکنوئیه	۲	۱۴	۲	۷	۱																															4-A1
باغ شیر	۴	۱۹	۲	۷	۱																															3-H1
باغ کمال	۸	۴۵	۲	۵	۱																															3-H1
بندر دلفاء	۳	۱۷	۲	۷	۱																															1-H6
باغ کجیک	۲	۶	۲	۷	۱																															1-H6
باغ زینب	۳	۶	۲	۷	۱																															3-H1
باغ شیخ	۶	۳۲	۲	۷	۱																															1-H6
باغ جعفری	۳	۱۶	۲	۵	۱					×			×																	×						3-H1

۱۵ - ۱۰

شهرستان جیرفت

شرح	تعداد خانوار	جمعیت	نوع آبادی (دگ)	راه‌دهه آبادی (دگ)	وضع طبیعی (دگ)	تأسیسات عمومی: برق	آب لوله‌کشی	فضای‌خانه	حمام	تأسیسات آموزشی و مذهبی: دبستان	مدرسه راهنمائی	مدرسه فنی و حرفه‌ای	مسجد	تکیه یا حسینیه	امامزاده	کتابخانه	سایر جهاد سازندگی دایر	خدمات پزشکی و دامپزشکی: دهداشگاه	پزشک، اعزام یا ستاد پزشکی	بهیار و مامای روستائی	دامپزشک	صندوق پست	دفتر پست و تلگراف	تلفن	تأسیسات ارتباطی و انتظامی: پاسگاه	ایستگاه راه‌آهن	ژاندارمری	تأسیسات اقتصادی و اجتماعی: عامل فروش نفت	بانک	آسیای آرد	فروشگاه تعاونی	مغازه عمده‌فروشی (بقالی)	قصابی	نانوائی	قهوه‌خانه	شرکت تعاونی روستائی	موقعیت آبادی روی نقشه
۱	۲	۳	۴	۵	۶	۷	۸	۹	۱۰	۱۱	۱۲	۱۳	۱۴	۱۵	۱۶	۱۷	۱۸	۱۹	۲۰	۲۱	۲۲	۲۳	۲۴	۲۵	۲۶	۲۷	۲۸	۲۹	۳۰	۳۱	۳۲	۳۳	۳۴	۳۵	۳۶	۳۷
باغ میر	۲	۱۱	۲	۷	۱																																4-A1
بچگی	۱	۸	۲	۷	۱																																3-H1
باغین	۷	۴۲	۲	۴	۱																																4-A1
بید شمال	۱	۸	۲	۶	۱																																4-A2
باغ حبیب الله	۳	۱۹	۲	۴	۱																																4-A1
باغ علیشیر	۱۵	۹۸	۲	۵	۱					×																											4-A3
باغ باران	۱	۹	۲	۷	۱																																4-A1
باغ دراز	۱	۲	۲	۷	۱																																4-A1
باغ کر	۴	۲۲	۲	۷	۱																																4-A1
بهرامی	۱۳	۷۵	۲	۷	۱																																4-A1
بنگوئیه	۷	۳۳	۲	۷	۱																																4-B1
بادام شیرین	۷	۴۳	۲	۷	۱																																4-A1
پاگدارزیارت	۵	۲۱	۲	۵	۱										×																						3-H1
پشت خان	۳	۱۳	۲	۵	۱																																3-H1
پزوغان	۱	۲	۲	۶	۱																																2-A6
پشته کهنوج	۱	۶	۲	۷	۱																																4-A1
پشت سرخ	۱۰	۵۴	۲	۷	۱																																4-A2
پسفوله	۳	۱۳	۲	۴	۱																																4-A2
پلیشی	۴	۲۶	۲	۶	۲																																4-A2
تاشار	۲	۹	۲	۷	۱																																1-H6
تنیرو	۳	۱۲	۲	۷	۱																																4-A1
جازغان	۱	۶	۲	۶	۱																																3-H1
جطکی	۳	۱۹	۲	۷	۱																																4-A1
چغوکوئی	۱	۱۰	۲	۵	۱																																4-A2
چهاردیواری	۱	۶	۲	۷	۱																																4-A1
چروئیه	۳	۱۶	۲	۶	۱																																4-B3
چشمه مورث	۴	۲۹	۲	۷	۱																																4-A1
خرمشاهی	۷	۴۴	۲	۵	۱																																4-A1
ده بازوئیه	۹	۴۷	۲	۷	۱																																1-H6
دره ترک	۵	۳۳	۲	۷	۱																																2-A6

۱-۵۹

شهرستان جیرفت

شرح	تعداد خانوار	جمعیت	نوع آبادی (دگر)	راه‌دهه آبادی (دگر)	وضع طبیعی (دگر)	تأسیسات عمومی: برق	آب لوله‌کشی	حمام	خانه‌ها	تأسیسات آموزشی و مذهبی: دبستان	دبیرستان	مدرسه راهنمائی	مدرسه متوسطه و هنرآموزی	مسجد	تکیه حسینیه	امامزاده	کلیسا	سایر جایگاههای دینی	خدمات پزشکی و دامپزشکی: درمانگاه	پزشک، بهداشتی، ماما، ماما، بهداشتی	بیمار و مامای روستائی	دامپزشک	تأسیسات ارتباطی و انتظامی: صندوق پست	دفتر پست و تلگراف	تلفن	ایستگاه راه‌آهن	پاسگاه ژاندارمری	تأسیسات اقتصادی و اجتماعی: حال فروش نفت	بانک	آسیای آرد	فروشگاه تعاونی	مغازه و نانوائی خرده‌پا (دائمی)	قصابی	نانوائی	قهوه‌خانه	شرکت تعاونی روستائی	موقعیت آبادی روی نقشه
۱	۲	۳	۴	۵	۶	۷	۸	۹	۱۰	۱۱	۱۲	۱۳	۱۴	۱۵	۱۶	۱۷	۱۸	۱۹	۲۰	۲۱	۲۲	۲۳	۲۴	۲۵	۲۶	۲۷	۲۸	۲۹	۳۰	۳۱	۳۲	۳۳	۳۴	۳۵	۳۶	۳۷
دروا	۱۰	۶۳	۲	۵	۱																																3-H1
دره تنگ	۲	۱۳	۲	۵	۱																																3-H1
ده رود موسوی	۴	۳۲	۲	۶	۱																																4-B3
دهنه	۲۰	۱۰۶	۲	۶	۱																																4-A1
درب مزار	۲۴	۱۱۹	۲	۶	۱					×					×																					4-A3
درکرا	خالی	ازسکنه	۲	۶	۱																																3-H1
دره زرد	۲	۱۰	۲	۷	۱																																4-B1
رزشیرین	۱۲	۵۴	۲	۷	۱					×																											4-A1
رضی آباد	۱۰	۶۸	۲	۵	۲																						×			×							4-A2
زهگاه	۱	۸	۲	۷	۱																																4-A1
زنگار	۷	۳۰	۲	۷	۱																																3-H1
زانورستم	۴	۱۴	۲	۵	۱																																4-A1
زورك	۱۰	۵۳	۲	۷	۱																																4-A1
سرگدار	خالی	ازسکنه	۲	۶	۱																																3-H1
سرچیل	۱	۸	۲	۶	۱																																3-H1
سرکم	۱	۵	۲	۷	۱																																2-A6
سفیدباز	۱۰	۶۵	۲	۶	۱																																4-A2
سرکیوان	۱۹	۹۲	۲	۵	۱																																4-A1
سرشکلان	۳	۱۴	۲	۷	۱																																3-H1
سرکهنان	۴	۲۰	۲	۵	۱																																4-A2
سگیدن	۳	۱۷	۶	۷	۱																																4-A2
سمو	۳	۱۳	۲	۷	۱																																4-B1
سرزرد	۱	۷	۲	۷	۱																																4-A1
شنگراه	۶	۲۹	۲	۷	۱																																1-H6
شاه سمنگان	۶	۳۵	۲	۵	۱																																4-A1
ششتك	۴	۲۹	۲	۶	۱																																4-B1
صولدن	۱۲	۷۰	۲	۶	۱																																4-A2
قلعه	۹	۴۹	۲	۵	۱																																4-A2
کراه	۲۱	۹۲	۲	۵	۱					×				×																×							3-H1
کدارسرخ	۵	۳۱	۲	۵	۱																																3-H1

۲۷ ـ ۱

شهرستان جیرفت

شرح	تعداد خانوار	جمعیت	نوع آبادی (کد)	راه عمده آبادی (کد)	وضع طبیعی (کد)	تأسیسات عمومی: برق	آب لوله‌کشی	غسالخانه	حمام	تأسیسات آموزشی و مذهبی: دبستان	مدرسه راهنمائی	مدرسه فنی و حرفه‌ای	مسجد	تکیه یا حسینیه	امامزاده	کلیسا	سایر عبادتگاههای دایر	خدمات پزشکی و دامپزشکی: درمانگاه	پزشک اعم از تمیم و غیرتمیم	بهیار و مامای روستائی	دامپزشک	تأسیسات ارتباطی و انتظامی: صندوق پست	دفتر پست و تلگراف	تلفن	ایستگاه راه‌آهن	پاسگاه ژاندارمری	تأسیسات اقتصادی و اجتماعی: عامل فروش نفت	بانک	آسیای آرد	فروشگاه تعاونی	مغازه خرده‌فروشی (بقالی)	قصابی	نانوائی	قهوه‌خانه	شرکت تعاونی روستائی	موقعیت آبادی روی نقشه
۱	۲	۳	۴	۵	۶	۷	۸	۹	۱۰	۱۱	۱۲	۱۳	۱۴	۱۵	۱۶	۱۷	۱۸	۱۹	۲۰	۲۱	۲۲	۲۳	۲۴	۲۵	۲۶	۲۷	۲۸	۲۹	۳۰	۳۱	۳۲	۳۳	۳۴	۳۵	۳۶	۳۷
کلنگوئیه	۱	۵	۲	۷	۱																															1-H6
کنارستان	۲۱	۹۶	۲	۷	۱																															4-A2
کلدان	۲۴	۱۲۹	۲	۶	۱																															4-A2
کم سفید	۲	۱۴	۲	۷	۱																															3-H1
کن مومن	۷	۳۳	۲	۵	۱																															3-H1
گدارکهن	۱	۷	۲	۷	۱																															4-A2
گربه	۷	۳۲	۲	۷	۱																															3-H1
گرم	۱۳	۶۳	۲	۶	۱																															4-B1
گونه گامرو	۱	۸	۲	۶	۱																															4-B1
ماغ	۴	۱۶	۲	۷	۱																															4-A1
مدین	۲۱	۱۱۵	۲	۷	۱																															4-A1
نصرآباد	۵	۳۱	۲	۵	۱																															4-A2
هادار	۱	۶	۲	۷	۱																															1-H6
هلوچای	۲	۱۷	۲	۷	۱																															1-H6
دهستان دوساری	۱۰۱۱	۴۶۰۰					۱			۴					۴				۳			۱					۳		۳	۱	۴				۱	
احمدآباد	خالی	ازسکنه	۴	۶	۲																															7-C3
اختیارآباد	۷	۴۶	۴	۶	۲																															7-C2
الله آباد جهانگیرخان	۲۹	۱۴۱	۳	۶	۲																															7-C2
امیرآباد	۸۱	۳۹۵	۲	۴	۲					×					×														×		×					7-C2
بهارکهور	خالی	ازسکنه	۳	۵	۲																															7-C2
باتلی	۶۰	۲۴۴	۶	۶	۲					×																										7-C2
تل شیراز	۱۵	۷۳	۲	۵	۲																															7-C2
جلیل آباد	۱۰	۵۵	۳	۵	۲																															7-C2
جمال آباد قدیری	۳۵	۱۶۶	۳	۴	۲														×												×					7-C3
حاجی آباد	۸	۳۹	۳	۵	۲																															7-C2
حسن آباد	۱۷	۸۲	۴	۶	۲																															7-C2
خاتون آباد	۴۲	۲۰۱	۴	۶	۲																															7-C3
خیرآباد	۳۵	۱۶۳	۳	۶	۲																	×					×								×	7-C2
دوساری	۳۳۷	۱۴۷۸	۲	۵	۱		×			×					×				×								×		×	×	×					7-D1

۱۱-۱۵

شهرستان جیرفت

شرح	تعداد خانوار	جمعیت	نوع آبادی (دگد)	ماه‌های آبادی (دگد)	وضع طبیعی (دگد)	تأسیسات عمومی: برق	آب لوله‌کشی	فاضلاب	حمام	تأسیسات آموزشی و مذهبی: دبستان	مدرسه راهنمائی	مدرسه متوسطه و حوزوی	مسجد	تکیه یا حسینیه	امامزاده	کلیسا	کنیسا	سایر جاهای تجمع دایر	دهانگاه	خدمات پزشکی و دامپزشکی: پزشک، اقدام تنفیزیزم	بهیار و ماماهای روستائی	دامپزشک	صندوق پست	دفتر پست و تلگراف	تلفن	تأسیسات ارتباطی انتظامی: پاسگاه ژاندارمری	ایستگاه راه‌آهن	بانک	حمال فروش نفت	تأسیسات اقتصادی و اجتماعی: آسیای آرد	فروشگاه تعاونی	فروشگاه خرده‌فروشی (دولتی)	مغازه بقالی	قصابی	نانوائی	قهوه‌خانه	شرکت تعاونی روستائی	موقعیت آبادی روی نقشه
۱	۲	۳	۴	۵	۶	۷	۸	۹	۱۰	۱۱	۱۲	۱۳	۱۴	۱۵	۱۶	۱۷	۱۸	۱۹	۲۰	۲۱	۲۲	۲۳	۲۴	۲۵	۲۶	۲۷	۲۸	۲۹	۳۰	۳۱	۳۲	۳۳	۳۴	۳۵	۳۶	۳۷
رحمت آباد	۳۰	۱۲۵	۳	۶	۲										×																						7-C2
سنگ سفید	۸	۴۱	۴	۶	۲																																7-C3
سبزکزی	۱۵	۷۳	۳	۵	۲														×																		7-D2
سلمان آباد	۲	۲۲	۳	۶	۲																																7-B2
سعیدآباد	۱۷	۹۲	۳	۶	۲					×																											7-B2
شوکت آباد	۲۸	۱۲۷	۳	۶	۲																																7-C2
عزیزآباد شیبانی	۱۰	۵۵	۳	۶	۲																																7-B2
عباس آباد	۲	۹	۴	۷	۲																																7-C3
عبد الله آباد	۷۲	۳۱۱	۳	۶	۲										×																	×					7-C2
فتح آباد	۷	۲۵	۳	۶	۲																																7-C2
فرخ آباد	۱۲	۵۸	۴	۶	۲																																7-C3
قنات نو	۲۲	۱۰۰	۴	۶	۲																																7-C2
لرد میدان	خالی	ازسکنه	۳	۶	۲																																7-D2
محمودآباد	۹	۵۳	۴	۶	۲																																7-C2
مرادآباد	۳	۱۴	۳	۶	۲																																7-C3
محمدآباد	۳	۱۳	۴	۵	۲																																7-C2
مهتابی	۶۰	۲۴۹	۴	۶	۲																																7-C2
میرآباد عبدی	۱۷	۶۳	۴	۶	۲																																7-C3
نظم آباد	۱۸	۸۷	۴	۷	۲																																7-C2
دهستان دولت آباد	۲۰۳۵	۱۰۰۷۰				۱	۲		۱	۱۶			۲		۵		۱		۲			۱					۸	۷	۲	۲	۱		۱		۸	
الله آباد ولی	۱۷	۱۰۱	۲	۴	۲					×																									×	4-B5
اشرف آباد	۱۰	۳۶	۲	۵	۲																																4-B6
بهرامی علیا	۶	۲۳	۲	۷	۲																																4-B6
بهرامی سفلی	۶۰	۳۲۹	۲	۴	۲					×																											4-B6
بافرآباد	۳۲	۱۵۳	۲	۴	۲																																4-C5
بید خیری	۲۰	۱۱۵	۲	۶	۲																																4-B5
تم گاوان	۳۸	۲۰۳	۲	۵	۲					×								×																			4-B5
جنگ آباد	۶۱	۳۱۱	۲	۲	۲					×																										×	4-B5
جلال آباد	۳۲	۱۵۶	۲	۴	۲														×																		4-B6

شهرستان جیرفت

شرح	تعداد خانوار	جمعیت	نوع آبادی (کد)	راه عمده آبادی (کد)	وضع طبیعی (کد)	تأسیسات عمومی: برق	آب لوله‌کشی	غسالخانه	حمام	تأسیسات آموزشی و مذهبی: دبستان	مدرسه راهنمائی	مدرسه فنی و حرفه‌ای	مسجد	تکیه یا حسینیه	امامزاده	کلیسا	سایر عبادتگاههای دایر	خدمات پزشکی و دامپزشکی: درمانگاه	پزشک اعم از مقیم و غیرمقیم	بهیار و مامای روستائی	دامپزشک	تأسیسات ارتباطی و انتظامی: صندوق پست	دفتر پست و تلگراف	تلفن	ایستگاه راه‌آهن	پاسگاه ژاندارمری	تأسیسات اقتصادی و اجتماعی: عامل فروش نفت	بانک	آسیای آرد	فروشگاه تعاونی	مغازه خرده‌فروشی (بقالی)	قصابی	نانوائی	قهوه‌خانه	شرکت تعاونی روستائی	موقعیت آبادی روی نقشه
۱	۲	۳	۴	۵	۶	۷	۸	۹	۱۰	۱۱	۱۲	۱۳	۱۴	۱۵	۱۶	۱۷	۱۸	۱۹	۲۰	۲۱	۲۲	۲۳	۲۴	۲۵	۲۶	۲۷	۲۸	۲۹	۳۰	۳۱	۳۲	۳۳	۳۴	۳۵	۳۶	۳۷
چهارگاوبندی	۲۰	۸۵	۳	۷	۲																														×	4-B6
چمن	۵۴	۳۰۰	۲	۵	۲					×																			×						×	4-B5
حمتان	۱۰	۵۴	۲	۶	۲																															4-B5
حسین آباد چکری	۳	۱۳	۲	۶	۲																															4-B6
حسین آباد زیرکی	۴۰	۲۱۱	۲	۴	۲																															4-B6
ده شیخ سلطان عبدالله	۲۳	۱۲۲	۲	۵	۲																															4-B5
ده کران	۱۰	۵۷	۲	۵	۲																															4-B5
دولت آباد	۱۴۷	۷۲۱	۲	۲	۲					×					×																					4-B5
دشتکوج	۱۳۹	۶۸۵	۲	۴	۲					×			×																	×						4-B4
ده چیل	۱۱	۳۶	۲	۴	۲																															4-B6
ده پیش سفلی	۱۱۸	۵۵۰	۲	۵	۲				×	×																									×	4-B6
ده پیش علیا	۷۲	۳۳۰	۲	۴	۲					×																			×						×	4-B6
دونبه	۱۶۷	۸۰۹	۲	۴	۲					×																				×	×				×	4-B6
دهنواملاک	۳۴	۱۷۹	۲	۲	۲																															4-C5
رضی آباد	۲۱	۹۲	۲	۵	۲										×														×							4-B5
زاویه	۲	۱۱	۲	۵	۲																															4-B4
سرونی علیا	۷۲	۳۷۳	۳	۶	۲																															4-B6
سرونی سفلی	۲۲	۱۲۸	۲	۶	۲																															4-B6
ساغری	۱۵۵	۷۵۸	۲	۴	۲					×					×														×							4-B6
طوحان علیا	۱۳	۵۰	۲	۴	۲					×																										4-B5
طوحان سفلی	۵۰	۲۷۷	۲	۴	۲					×					×																					4-B5
عباس آباد	۲۲	۱۲۱	۲	۴	۲																															4-C6
علی آباد	۲۳۰	۱۰۹۴	۲	۲	۲					×			×						×			×									×	×	×			4-C6
قنات کلانتر	۲۷	۱۳۱	۲	۴	۲																															4-C6
کهورآباد	۱۷	۹۵	۲	۴	۲																															4-B6
کنارکج	۵	۳۰	۲	۲	۲																								×							4-B5
کهنک	۳۰	۱۴۰	۶	۵	۲																								×						×	4-B5
گهورگلاغ	۲۹	۱۲۹	۲	۵	۲																															4-C6
گزآباد	۲۰	۱۰۹	۲	۵	۲																															4-B5
گاشلخی	۲۸	۱۳۰	۲	۵	۲					×																										4-B5

شهرستان جیرفت

شرح	تعداد خانوار	جمعیت	نوع آبادی (دگد)	راه‌های آبادی (دگد)	وضع طبیعی (دگد)	تأسیسات عمومی: برق	آب لوله‌کشی	فضای‌خانه	حمام	تأسیسات آموزشی و مذهبی: دبستان	دبیرستان	مدرسه راهنمائی	مدرسه فنی و حرفه‌ای	مسجد	تکیه یا حسینیه	امامزاده	کلیسا	سایر جایگاههای دیگر	خدمات پزشکی و دامپزشکی: درمانگاه	پزشک و داروساز و ماما و تزریقات	بهیار و ماماهای روستائی	دامپزشک	مصدق پست	دفتر پست و تلگراف	تلفن	ایستگاه راه‌آهن	پاسگاه ژاندارمری	تأسیسات اقتصادی و اجتماعی: عامل فروش نفت	بانک	آسیای آرد	فروشگاه تعاونی	مغازه خرده‌فروشی (بقالی)	قصابی	نانوائی	قهوه‌خانه	شرکت تعاونی روستائی	موقعیت آبادی روی نقشه
۱	۲	۳	۴	۵	۶	۷	۸	۹	۱۰	۱۱	۱۲	۱۳	۱۴	۱۵	۱۶	۱۷	۱۸	۱۹	۲۰	۲۱	۲۲	۲۳	۲۴	۲۵	۲۶	۲۷	۲۸	۲۹	۳۰	۳۱	۳۲	۳۳	۳۴	۳۵	۳۶	۳۷
مرادآباد	۱۰	۳۸	۲	۵	۲		×																													4-B6
مگس	۳۸	۱۷۷	۲	٤	۲					×																										4-B5
مختارآباد	۲	۱٤	۲	٥	۲																															4-B6
مرادآباد	۲	۱۳	۲	٤	۲																															4-C6
میانده سفلی	۹٥	٤٦٦	۲	٤	۲										×																					4-B6
میانده علیا	۷	۳۲	۲	٦	۲	×	×																														4-B5
نعل بندی	۹	٦۰	۲	٤	۲																															4-B6
وکیل‌آباد	٥	۲۳	۲	٤	۲																															4-C6
دهستان رمشک	٦٥۳	۲٤۸۸								۲			۳			۱		۱								۱				۱							
اسکتوتوقیه	۱٤	٤۷	۲	۷	۱																															16-C1
بن گداری	خالی	ازسکنه	۲	۷	۱																															16-D1
بن سور	۳	۱۲	۲	۷	۱																															16-E1
پوچینو	۲	۱۱	۲	۷	۱																															14-C6
پوچین گی	٤	۱۲	۲	۷	۱																															16-E2
تایکان	۱۰	۳٦	۲	٦	۱																															14-D6
توت کان	خالی	ازسکنه	۲	۷	۱																															16-F1
تنگستان	۱٥	٥۰	۲	۷	۱								×																							16-D4
جگان	۳	۱۲	۲	۷	۱																															16-E2
جگی	۷	۲۸	۲	۷	۱																										×					16-C3
جگونو	٤	۱٦	۲	۷	۱																															16-D1
چگان شاهی	خالی از سکنه		۲	۷	۱																															16-C1
چاهان	۲۹	۱۰۹	۲	۷	۱			×							×																					16-E1
حور	۸	۲٤	۲	٥	۲																															14-C5
خروس‌آوند	۳	۹	۲	۷	۱																															16-D1
داسك	۱۲	٥۱	۲	۷	۱																															14-C6
درخواب	٤	۱٥	۲	۷	۱																															14-C6
درزه	۲۱	۷۷	۲	٦	۱																															14-D6
ده کولك	۱٤	٥۲	۲	٦	۱																															16-E1
ده بالا	۲۲	۹۷	۲	۷	۱																															14-E6

شهرستان جیرفت

شرح	تعداد خانوار	جمعیت	نوع آبادی (کد)	راه عمده آبادی (کد)	وضع طبیعی (کد)	تأسیسات عمومی: برق	آب لوله‌کشی	غسالخانه	حمام	تأسیسات آموزشی و مذهبی: دبستان	مدرسه راهنمائی	مدرسه فنی و حرفه‌ای	مسجد	تکیه یا حسینیه	امامزاده	کلیسا	سایر عبادتگاهها دایر	خدمات پزشکی و دامپزشکی: درمانگاه	پزشک اعم از تعلیم و غیر تعلیم	بهیار و مامای روستائی	دامپزشک	تأسیسات ارتباطی و انتظامی: صندوق پست	دفتر پست و تلگراف	تلفن	ایستگاه راه‌آهن	پاسگاه ژاندارمری	تأسیسات اقتصادی و اجتماعی: عامل فروش نفت	بانک	آسیای آرد	فروشگاه تعاونی	مغازه خرده‌فروشی (بقالی)	قصابی	نانوائی	قهوه‌خانه	شرکت تعاونی روستائی	موقعیت آبادی روی نقشه
۱	۲	۳	۴	۵	۶	۷	۸	۹	۱۰	۱۱	۱۲	۱۳	۱۴	۱۵	۱۶	۱۷	۱۸	۱۹	۲۰	۲۱	۲۲	۲۳	۲۴	۲۵	۲۶	۲۷	۲۸	۲۹	۳۰	۳۱	۳۲	۳۳	۳۴	۳۵	۳۶	۳۷
ده دران	۵	۲۰	۲	۷	۱																															16-E1
ده غلامعلی	۴	۱۴	۲	۷	۱																															16-E2
ده گز	۴	۲۲	۲	۷	۱																															16-F1
دمیتون	۱	۵	۲	۷	۱																															16-F2
دادی مرده	۱۰	۳۵	۲	۷	۱																															16-D3
رمشك	۱۱۵	۴۲۸	۲	۶	۱					×			×													×					×					14-D6
زیارت	۵۱	۱۹۴	۲	۵	۱										×																					14-D5
سورکی	خالی	ازسکنه	۲	۷	۱																															16-E1
سورگاه	۲۹	۱۰۹	۲	۷	۱								×																							16-E1
سرسو	۴	۱۷	۲	۷	۱																															16-D1
سانان	۴	۱۹	۲	۷	۱																															16-F2
شمس‌آباد	خالی	ازسکنه	۲	۷	۱																															14-E3
قلعه بوسی	خالی	ازسکنه	۲	۷	۱																															16-C1
کلابشك	۵	۱۳	۲	۷	۱																															14-C6
کرم	۱	۸	۲	۷	۱																															14-B6
کنگرو	۶۱	۲۵۶	۲	۶	۱					×							×																			14-C5
کنارکاوان	۵	۲۲	۲	۷	۱																															14-C6
کله گان	۵	۲۲	۲	۷	۱																															14-D6
کژندرك	خالی	ازسکنه	۲	۷	۱																															16-F2
کنارجمال	۲	۷	۲	۷	۱																															16-E1
کول گوران	۱۶	۵۰	۲	۷	۱																															16-C3
گونچان پائین	۲۶	۹۶	۲	۵	۲																															14-D5
گوراناد	۳	۱۳	۲	۶	۱																															14-C6
گیاهان	۹	۳۴	۲	۵	۱																															14-D5
گرگمعین	۳۰	۱۱۴	۲	۶	۱																															14-E3
گری چربان	۹	۳۰	۲	۷	۱																															14-D6
گارو	۴۶	۱۵۹	۲	۶	۱								×																							14-E6
مچان	۳	۱۴	۲	۷	۱																															16-F2
ناگ	۳۰	۱۲۹	۲	۷	۱																															16-F1

۲۵-۵

شهرستان جیرفت

شرح	تعداد خانوار	جمعیت	نوع آبادی (کد)	راه عمده آبادی (کد)	وضع طبیعی (کد)	تأسیسات عمومی: برق	آب لوله‌کشی	غسالخانه	حمام	تأسیسات آموزشی و مذهبی: دبستان	مدرسه راهنمائی	مدرسه فنی و حرفه‌ای	مسجد	تکیه یا حسینیه	امامزاده	کلیسا	سایر عبادتگاههای دایر	خدمات پزشکی و دامپزشکی: درمانگاه	پزشک اعم از مقیم و غیرمقیم	بهیار و مامای روستائی	دامپزشک	تأسیسات ارتباطی و انتظامی: صندوق پست	دفتر پست و تلگراف	تلفن	ایستگاه راه‌آهن	پاسگاه ژاندارمری	تأسیسات اقتصادی و اجتماعی: عامل فروش نفت	بانک	آسیای آرد	فروشگاه تعاونی	مغازه خرده‌فروشی (بقالی)	قصابی	نانوائی	قهوه‌خانه	شرکت تعاونی روستائی	موقعیت آبادی روی نقشه
۱	۲	۳	۴	۵	۶	۷	۸	۹	۱۰	۱۱	۱۲	۱۳	۱۴	۱۵	۱۶	۱۷	۱۸	۱۹	۲۰	۲۱	۲۲	۲۳	۲۴	۲۵	۲۶	۲۷	۲۸	۲۹	۳۰	۳۱	۳۲	۳۳	۳۴	۳۵	۳۶	۳۷
دهستان رودبار	۲۹۷۶	۱۳۰۰۹								۱۲					۸		۲		۶	۱	۱					۲	۱		۱۰	۱	۹				٤	
احمدآباد	۹	۳۱	۲	۷	۲																															7-D4
الله آباد	۵۶	۲۵۵	۲	۶	۲					×					×																				×	7-C5
آبسگو	۳۸	۱۷۹	۲	۷	۲																															7-C3
امیرآباد	۳۲	۱۵٤	۲	۵	۲																															7-C4
آب سرد وئیه	۶۶	۲۹۹	۲	۶	۲																								×							7-C5
بحرین	۱۰	۳۱	۲	۷	۲																															10-G1
بهادرآباد	۱۰	٤۶	۲	٤	۲																															7-C4
بیژن آباد	۱۷۰	۹۰۶	۲	۵	۲					×					×														×		×					7-D6
پورکی	۲۰	۷۶	۲	۶	۲																															7-D4
توکل آباد	۳	۱۲	۲	۷	۲																															7-D4
توکل آباد	خالی	از سکنه	۲	۶	۲																															10-F2
تاج آباد	۲۳	۱۰۹	۲	٤	۲					×																										7-D5
تاج آباد بالا	۹	۳۶	۲	۶	۲																															7-D5
تاج محل	۶	۳۱	۲	۶	۲																															7-E4
تم میری	۲۳	۹۹	۲	۶	۲																															7-G4
جمال آباد	۱۶	۶۳	۲	۶	۲												×		×																	7-C6
جمولی	خالی	ازسکنه	۲	۶	۲																															10-G2
جدول نو	۱۰۱	٤۱۵	۲	۶	۲																															10-E1
چاه فلاح پور	۱۶	۷۷	۲	۵	۲																					×			×							7-E6
چاه احمد	۲۱	۱۰۳	۲	۵	۲										×											×					×					7-E6
چاه بلوچ	خالی	ازسکنه	۲	۶	۲																															10-E2
چاه شور	۷	۲۰	۲	۷	۱																															10-F2
چاه طاهر	٤	۱۷	۲	۶	۲																															7-D5
حیدرآباد	۹۳	۳۸۷	۲	۶	۲																						×		×		×					7-D6
حاجی آباد	۵۰	۲۵۲	۳	۶	۲																															10-D1
حسین آباد مرادخان	۱۶۲	۶٤۵	۲	۵	۲					×					×														×							10-E2
حسین‌آباد یاراحمدی	٤٤	۱۷۲	۵	۵	۲					×									×	×	×									×					×	10-E3
دهنویاراحمدی	٤۵	۱۹٤	۲	۵	۲																								×							10-E2
رضوانیه	۳٤	۱۷۶	۲	۵	۲																															7-E6

شهرستان جیرفت

شرح	تعداد خانوار	جمعیت	نوع آبادی (کد)	راه عمده آبادی (کد)	وضع طبیعی (کد)	تأسیسات عمومی: برق	آب لوله‌کشی	غسالخانه	حمام	تأسیسات آموزشی و مذهبی: دبستان	مدرسه راهنمائی	مدرسه فنی و حرفه‌ای	مسجد	تکیه یا حسینیه	امامزاده	کلیسا	سایر عبادتگاهها دایر	خدمات پزشکی و دامپزشکی: درمانگاه	پزشک اعم از مقیم و غیرمقیم	بهیار و مامای روستائی	دامپزشک	تأسیسات ارتباطی و انتظامی: صندوق پست	دفتر پست و تلگراف	تلفن	ایستگاه راه‌آهن	پاسگاه ژاندارمری	تأسیسات اقتصادی و اجتماعی: عامل فروش نفت	بانک	آسیای آرد	فروشگاه تعاونی	مغازه خرده‌فروشی (بقالی)	قصابی	نانوائی	قهوه‌خانه	شرکت تعاونی روستائی	موقعیت آبادی روی نقشه
۱	۲	۳	۴	۵	۶	۷	۸	۹	۱۰	۱۱	۱۲	۱۳	۱۴	۱۵	۱۶	۱۷	۱۸	۱۹	۲۰	۲۱	۲۲	۲۳	۲۴	۲۵	۲۶	۲۷	۲۸	۲۹	۳۰	۳۱	۳۲	۳۳	۳۴	۳۵	۳۶	۳۷
ریگ آباد	۷۱	۲۹۶	۳	۵	۲																															10-E3
ریگ گلو	خالی	ازسکنه	۲	۶	۲																															10-F1
رضاآباد	۱۳	۷۷	۲	۴	۲																															7-C4
سولوئیه	۱۴۷	۶۸۵	۲	۶	۲					×																			×		×					7-D6
سعیدآباد	۱۰۵	۵۱۴	۲	۶	۲					×							×		×												×					7-D6
سورگاوان	۷۷	۴۱۰	۳	۶	۲										×																				×	10-E3
سرویس شاه آباد	۵۱	۱۸۷	۲	۶	۲																															10-G1
سرجنگل	۱۳	۶۴	۲	۶	۲																															7-D4
شه بابا	۲۵	۱۲۲	۲	۶	۲														×																	7-C6
شمس گز	۲۸	۱۲۲	۲	۶	۲																															10-E3
شاه آباد	۸۹	۴۲۲	۲	۶	۲																															10-F1
طراده	۱۰	۵۹	۲	۶	۲														×																	7-C6
عباس آباد	۵۶	۲۴۹	۲	۶	۲														×																	10-E1
عزیزآباد	۳۱	۱۳۰	۲	۵	۲																															10-E1
عبدالله آباد	۸۸	۳۸۸	۲	۷	۲																															7-D5
عباس آباد	۵	۳۱	۲	۷	۲																															7-F5
علی آباد	۷۰	۳۲۰	۲	۴	۲																														×	7-C4
علی آباد	۲۶	۹۳	۲	۶	۲																															7-D5
عباس آباد	۳۲	۱۶۸	۲	۴	۲																															7-D5
قادرآباد	۲۶	۱۳۴	۲	۶	۲																															10-F1
قلعه یاراحمدی	۲۵	۱۱۰	۲	۵	۲																															10-G1
قلعه کنتك	۱۴	۵۴	۲	۶	۲																															7-C5
کهورمشکك	۱۰۸	۵۰۳	۲	۶	۲					×																			×							7-C5
کفتاری	۷	۳۰	۲	۷	۱																															7-F4
کم سرخ	۱۱	۴۴	۲	۶	۲																															7-C4
گل کرمی	۱۲	۴۴	۲	۷	۲																															7-F5
گرازآباد	۲۳	۱۱۵	۲	۶	۲																															10-F3
گرگاب	۱۵	۶۷	۶	۶	۲																															10-E3
لج آباد	۴۱	۱۷۸	۲	۶	۲					×																										7-E5
میش پدام	۱۴۹	۲۲۴	۲	۴	۲					×																			×		×					7-D6

شهرستان جیرفت

شرح	تعداد خانوار	جمعیت	نوع آبادی (دگ،)	راه‌مله آبادی (دگ،)	وضع طبیعی (دگ،)	تأسیسات عمومی: برق	آب لوله‌کشی	حمام	خانه‌ها	دبستان	مدرسه راهنمائی	مدرسه فنی و حرفه‌ای	مسجد	تکیه یا حسینیه	امامزاده	کلیسا	سایر اماکن مذهبی دایر	درمانگاه	خدمات پزشکی و دامپزشکی: پزشک، بهداز، بهیار، ماما	بهیار و ماما روستائی	دامپزشک	تأسیسات ارتباطی و انتظامی: صندوق پست	دفتر پست و تلگراف	تلفن	راه‌آهن	ایستگاه راه‌آهن	پاسگاه شهربانی	تأسیسات اقتصادی و اجتماعی: محل فروش نفت	بانک	آسیای آرد	فروشگاه تعاونی	مغازه و خواربار فروشی (دائمی)	قصابی	نانوائی	قهوه‌خانه	شرکت تعاونی روستائی	موقعیت آبادی روی نقشه
۱	۲	۳	۴	۵	۶	۷	۸	۹	۱۰	۱۱	۱۲	۱۳	۱۴	۱۵	۱۶	۱۷	۱۸	۱۹	۲۰	۲۱	۲۲	۲۳	۲۴	۲۵	۲۶	۲۷	۲۸	۲۹	۳۰	۳۱	۳۲	۳۳	۳۴	۳۵	۳۶	۳۷
مظفرآباد	۱۲۶	۶۱۳	۲	۶	۲					×					×																						7-D6
موتوربیژن	۱۱	۵۱	۲	۵	۲																										×					7-D6
محمدآباد وزیارتی	۲۳	۹۶	۳	۶	۲																															10-D1
مرادآباد	۲۱	۱۱۰	۳	۶	۲										×														×							10-D1
میری صبوری	۴۵	۱۹۴	۴	۵	۲										×																					10-E3
مسخره	۳۵	۱۴۰	۲	۵	۲																															10-E2
میری خانی	۳	۱۴	۲	۵	۲																															10-E2
میش پدام پائین	۸۶	۳۷۷	۲	۷	۲																															7-D6
مهن آباد	۳۳	۱۳۱	۲	۶	۲																										×					7-F4
مختارآباد	۸۶	۳۸۰	۲	۶	۲																										×					7-C5
هیزشاه آباد	۷۱	۲۷۸	۲	۶	۲					×																										10-F1
دهستان سارودشیه	۱۲۱۸	۵۳۷۶					۱		۳	۱۲	۲		۱		۵			۳	۲			۱	۲			۲	۴		۳	۵	۴	۲		۲	۲۶	
استخرکروك	۱۵	۶۴	۴	۶	۱																															1-F5
اوری مراد	۳	۱۸	۳	۶	۱																															1-G5
امردوئیه	۱۰	۵۳	۲	۶	۲																															1-H6
امردوئیه	۷	۳۲	۲	۶	۲																															1-G5
آخرك	۱۴	۶۷	۲	۷	۱																															1-E3
الاغکش	۷	۳۴	۲	۷	۱																															1-E3
بیرزارچ	۲	۶	۳	۴	۱																															1-E4
باب نم	۱۴	۹۳	۲	۶	۱			×		×																									×	1-F5
بیدوئیه	۴	۱۲	۳	۶	۱																															1-E4
بیدشیرین	۳	۱۳	۳	۶	۱																															1-E4
باب سرکاکان	۲۵	۱۴۱	۲	۶	۱																															1-F4
باب کیکی	۱۷	۸۰	۳	۷	۱۰																															1-F5
باغات	۱۲	۵۰	▼	۶	۱																															1-F4
باقله جار	۳	۱۴	۳	۶	۱																															1-G5
باغوئیه	۱۱	۴۵	۳	۶	۲										×																					1-F4
بندرشاهرخی	۱۱	۴۸	۲	۶	۲					×																										1-E4
باب گرگی	۱۰	۵۴	۲	۶	۱																															1-H5

شهرستان جیرفت

شرح	تعداد خانوار	جمعیت	نوع آبادی (کد)	راه عمده آبادی (کد)	وضع طبیعی (کد)	تأسیسات عمومی: برق	آب لوله‌کشی	غسالخانه	حمام	تأسیسات آموزشی و مذهبی: دبستان	مدرسه راهنمائی	مدرسه فنی و حرفه‌ای	مسجد	تکیه یا حسینیه	امامزاده	کلیسا	سایر عبادتگاهها دایر	خدمات پزشکی و دامپزشکی: درمانگاه	پزشک اعم از مقیم و غیرمقیم	بهیار و مامای روستائی	دامپزشک	تأسیسات ارتباطی و انتظامی: صندوق پست	دفتر پست و تلگراف	تلفن	ایستگاه راه‌آهن	پاسگاه ژاندارمری	تأسیسات اقتصادی و اجتماعی: عامل فروش نفت	بانک	آسیای آرد	فروشگاه تعاونی	مغازه خرده‌فروشی (بقالی)	قصابی	نانوائی	قهوه‌خانه	شرکت تعاونی روستائی	موقعیت آبادی روی نقشه
۱	۲	۳	۴	۵	۶	۷	۸	۹	۱۰	۱۱	۱۲	۱۳	۱۴	۱۵	۱۶	۱۷	۱۸	۱۹	۲۰	۲۱	۲۲	۲۳	۲۴	۲۵	۲۶	۲۷	۲۸	۲۹	۳۰	۳۱	۳۲	۳۳	۳۴	۳۵	۳۶	۳۷
باب صفحه	۵	۲۷	۲	۴	۲																															1-G5
بابیدان	۹	۴۹	۲	۵	۲																															1-H6
باب ماران	۷	۳۶	۲	۶	۲																															1-G5
باب گرگ	۷	۲۵	۲	۴	۲																															1-G5
بیدک	۲	۱۱	۲	۷	۱																															1-G5
باغو	۶	۳۱	۲	۷	۱																															1-E3
باب خیدوئیه	۲	۱۶	۲	۶	۱																															1-E4
باب ترش	۲۹	۱۳۵	۲	۶	۱					×					×																					1-F3
باب دراز	۳۴	۱۶۴	۲	۶	۱					×																										1-E4
بن ساردوئیه	۲۵	۱۱۰	۲	۶	۱																															1-F4
باب کهنوج	۱۳	۶۸	۲	۶	۱					×																										1-E3
بوستانی	۱	۶	۲	۷	۱																															1-F3
باغ حسینی	۴	۱۱	۲	۴	۱																															1-E4
باغ علی شیر	۱۴	۴۴	۲	۴	۲																															1-E4
باباجان	۱۰	۲۱	۲	۶	۱																														×	1-E4
پل پیران	۲۴	۱۳۰	۲	۶	۱					×																										1-F4
پل اهکی	۴	۱۴	۳	۵	۲																															1-E4
پشت سفید	۶	۱۹	۳	۷	۱																														×	1-E5
پائین درب بالا	۲۳	۸۸	۲	۶	۱																															1-F5
پاگلوئیه	۴	۳۲	۲	۷	۱																															1-F3
پشت سفید	۲	۱۱	۲	۷	۱																															1-D4
پیراندر	۱۱	۴۵	۲	۶	۱																														×	1-D4
تیرگری	۳	۱۷	۳	۷	۱																															1-E4
تاریکوئیه	۶	۲۸	۳	۶	۲																															1-E4
تل گون	خالی	ازسکنه	۴	۷	۲																															1-F4
جنگا	۵	۱۹	۲	۶	۱																															1-G5
چکرچمن	۱۹	۱۰۳	۲	۶	۲																															1-G5
چشمه خونی	۸	۳۵	۲	۴	۱																														×	1-D4
حنطه	۳۱	۹۷	۲	۶	۲					×																×										1-E4
خاک نرم	۱	۴	۳	۶	۱																															1-F4

۹-۲۰

شهرستان جیرفت

شرح	تعداد خانوار	جمعیت	نوع آبادی (کد)	راه عمده آبادی (کد)	وضع طبیعی (کد)	تأسیسات عمومی: برق	آب لوله‌کشی	غسالخانه	حمام	تأسیسات آموزشی و مذهبی: دبستان	مدرسه راهنمائی	مدرسه فنی و حرفه‌ای	مسجد	تکیه یا حسینیه	امامزاده	کلیسا	سایر عبادتگاههای دایر	خدمات پزشکی و دامپزشکی: درمانگاه	پزشک اعم از مقیم و غیرمقیم	بهیار و مامای روستائی	دامپزشک	تأسیسات ارتباطی و انتظامی: صندوق پست	دفتر پست و تلگراف	تلفن	ایستگاه راه‌آهن	پاسگاه ژاندارمری	تأسیسات اقتصادی و اجتماعی: عامل فروش نفت	بانک	آسیای آرد	فروشگاه تعاونی	مغازه خرده‌فروشی (بقالی)	قصابی	نانوائی	قهوه‌خانه	شرکت تعاونی روستائی	موقعیت آبادی روی نقشه
۱	۲	۳	۴	۵	۶	۷	۸	۹	۱۰	۱۱	۱۲	۱۳	۱۴	۱۵	۱۶	۱۷	۱۸	۱۹	۲۰	۲۱	۲۲	۲۳	۲۴	۲۵	۲۶	۲۷	۲۸	۲۹	۳۰	۳۱	۳۲	۳۳	۳۴	۳۵	۳۶	۳۷
خلیجی	۳	۱۷	۲	۶	۱																															1-F5
خوکستان	۱۱	۳۸	۲	۵	۲																															1-G5
خانه مرغزار	خالی	ازسکنه	۲	۶	۲																															1-G4
خانکویه	۱۴	۵۵	۲	۶	۱																														×	1-E4
ده والی	۷	۲۷	۳	۶	۱																															1-E5
دوروده	۳	۱۱	۳	۷	۱																															1-F4
دایلی	۲	۱۵	۳	۷	۱																															1-F4
دولت آباد	خالی	ازسکنه	۲	۷	۱																															1-G5
درب مزار	۸	۳۱	۲	۵	۱				×	×	×				×			×	×			×	×	×		×	×		×	×	×	×		×	×	1-E4
دمازی	۶	۳۲	۲	۷	۲																															1-F3
ده گردوئیه	۹	۳۸	۲	۶	۱																														×	1-D4
ده دیوان	۱۶	۴۲	۲	۷	۲																										×				×	1-F4
ذهان	۲	۸	۲	۷	۱																															1-F4
رنگوئیه	۱۴	۷۱	۲	۶	۱																															1-G5
رودخانه	۱۰	۴۹	۲	۶	۲																															1-G5
زرکشت	۱۶	۷۸	۲	۶	۱					×																									×	1-G4
زوارجلگه	۸	۳۸	۲	۶	۲					×																	×			×					×	1-F4
زارچوئیه	خالی	ازسکنه	۲	۶	۱																															1-G5
زبیده	۱۲	۴۸	۲	۶	۲																															1-E4
سریجنگان	۱۶	۵۷	۲	۶	۱																															1-E4
سبزه بلوچی	خالی	ازسکنه	۴	۶	۲																															1-G4
سنگدان	۱۴	۷۸	۲	۶	۲																															1-H6
سنگ نوشت	۸	۴۷	۲	۶	۱																															1-H6
سنگ سیاه	۴	۲۴	۳	۶	۲																										×					1-G5
سیف‌آباد	۲۱	۱۲۸	۲	۶	۲																															1-G5
سیف‌آباد موقوفه	۵	۲۲	۲	۴	۲										×																					1-G5
سه دران	۱۶	۸۶	۲	۶	۱																															1-F3
سوراخ مار	۶	۳۳	۲	۶	۱																															1-F3
سنگ سفید	۴۶	۱۹۲	۲	۴	۱		×				×							×	×				×				×		×	×	×	×		×	×	1-E4
شاه نظری	۴	۲۰	۲	۶	۱																														×	1-E5

۱۰ – ۱۶

شهرستان جیرفت

شرح	تعداد خانوار	جمعیت	نوع آبادی (کد)	راه عمده آبادی (کد)	وضع طبیعی (کد)	تأسیسات عمومی: برق	آب لوله‌کشی	غسالخانه	حمام	تأسیسات آموزشی و مذهبی: دبستان	مدرسه راهنمائی	مدرسه فنی و حرفه‌ای	مسجد	تکیه یا حسینیه	امامزاده	کلیسا	سایر عبادتگاههای دایر	خدمات پزشکی و دامپزشکی: درمانگاه	پزشک اعم از مقیم و غیرمقیم	بهیار و مامای روستائی	دامپزشک	تأسیسات ارتباطی و انتظامی: صندوق پست	دفتر پست و تلگراف	تلفن	ایستگاه راه‌آهن	پاسگاه ژاندارمری	تأسیسات اقتصادی و اجتماعی: عامل فروش نفت	بانک	آسیای آرد	فروشگاه تعاونی	مغازه خرده‌فروشی (بقالی)	قصابی	نانوائی	قهوه‌خانه	شرکت تعاونی روستائی	موقعیت آبادی روی نقشه
۱	۲	۳	۴	۵	۶	۷	۸	۹	۱۰	۱۱	۱۲	۱۳	۱۴	۱۵	۱۶	۱۷	۱۸	۱۹	۲۰	۲۱	۲۲	۲۳	۲۴	۲۵	۲۶	۲۷	۲۸	۲۹	۳۰	۳۱	۳۲	۳۳	۳۴	۳۵	۳۶	۳۷
شیرت قرقچی	۴	۲۳	۳	۶	۱																															1-F4
شب ناصری	۲۶	۱۰۲	۲	۵	۲																									×					×	1-F4
شیرآغوش	۶	۳۰	۲	۶	۲																															1-F4
صاحب آباد	۹	۵۷	۲	۶	۲				×	×								×									×		×	×					×	1-G5
عباس آباد	۱	۹	۴	۶	۱																															1-F5
عباس آباد	۲	۸	۳	۶	۱																															1-E4
علی اکبری	۱	۹	۲	۶	۲																															1-H5
عین آباد	۱۴	۴۸	۲	۶	۱																														×	1-E4
عباس آباد	۷	۲۵	۲	۷	۱																															1-E4
علی آباد	۹	۳۵	۴	۶	۱																															1-F4
فطفوئیه	۲	۷	۲	۶	۱																															1-E4
فتح آباد	۱۰	۳۸	۲	۵	۱																														×	1-E4
قنات سامان	۲۱	۸۵	۳	۶	۲																															1-E4
قنات خداداد	۶	۱۸	۲	۶	۱																															1-E4
قلندران	۱	۲	۳	۷	۱																															1-F5
قنات بید	۱	۵	۴	۶	۲																															1-G4
قلاتوئیه	۲۱	۹۷	۲	۶	۲					×																										1-F4
قنات والی	۱۳	۸۶	۳	۶	۱																														×	1-G4
قنات محمدشاه	۸	۳۴	۲	۶	۱																															1-F4
قنات فرخ	۱۰	۲۹	۲	۷	۱																														×	1-E4
قنات دره	۱۰	۲۹	۲	۶	۲																														×	1-D4
قنات میری	۱۵	۳۹	۲	۷	۱																														×	1-E4
قنات مهدی	۱	۳	۲	۶	۱																															1-E4
قنات بید	۱۲	۴۱	۲	۶	۲																														×	1-D4
قنات زنگل	۱۳	۴۶	۲	۶	۲																														×	1-E4
قنات احمد	۱۷	۷۱	۲	۴	۲																														×	1-E4
کمیه	۱۶	۶۱	۳	۶	۱								×																							1-F4
کهنوج شاهرخی	۶	۲۸	۳	۶	۱																															1-E4
کهریز	۷	۲۲	۳	۶	۱																															1-E4
کاکان	۱۸	۷۹	۲	۶	۱																															1-G5

۱۱-۱۹

شهرستان جیرفت

شرح	تعداد خانوار	جمعیت	نوع آبادی (کد)	راه عمده آبادی (کد)	وضع طبیعی (کد)	تأسیسات عمومی: برق	آب لوله‌کشی	غسالخانه	حمام	تأسیسات آموزشی و مذهبی: دبستان	مدرسه راهنمائی	مدرسه فنی و حرفه‌ای	مسجد	تکیه یا حسینیه	امامزاده	کلیسا	سایر عبادتگاهها دایر	خدمات پزشکی و دامپزشکی: درمانگاه	پزشک اعم از تعمیم و تجهیز	بهیار و مامای روستائی	دامپزشک	تأسیسات ارتباطی و انتظامی: صندوق پست	دفتر پست و تلگراف	تلفن	ایستگاه راه‌آهن	پاسگاه ژاندارمری	تأسیسات اقتصادی و اجتماعی: عامل فروش نفت	بانک	آسیای آرد	فروشگاه تعاونی	مغازه خرده‌فروشی (بقالی)	قصابی	نانوائی	قهوه‌خانه	شرکت تعاونی روستائی	موقعیت آبادی روی نقشه
۱	۲	۳	۴	۵	۶	۷	۸	۹	۱۰	۱۱	۱۲	۱۳	۱۴	۱۵	۱۶	۱۷	۱۸	۱۹	۲۰	۲۱	۲۲	۲۳	۲۴	۲۵	۲۶	۲۷	۲۸	۲۹	۳۰	۳۱	۳۲	۳۳	۳۴	۳۵	۳۶	۳۷
کم کاجی	۲	۱۱	۴	۷	۲																															1-F4%
کدرنگ	۳۳	۱۲۸	۳	۵	۲										×																					1-F4
کلوگاه	۴	۱۹	۳	۶	۱																															1-F5
گاوسو	۲	۹	۳	۶	۱																															1-E4
گورکن	۱	۳	۳	۶	۱																															1-F4
گردین	۱۸	۸۶	۲	۶	۱																															1-F4
گرد وچرب	۹	۲۰	۲	۷	۱																															1-E4
محمدآباد	۱	۳	۳	۶	۱																															1-E4
ملک آباد	۵	۱۵	۲	۶	۱																															1-G5
مهدی آباد	۳	۱۰	۲	۶	۲																															1-G5
محمد سعیدی	۴	۱۹	۲	۶	۲																															1-G5
مسجد	۱۷	۸۴	۲	۶	۱																															1-E3
محمودآباد	۱	۴	۲	۴	۱																															1-E4
مورگوران	۶	۲۶	۲	۵	۱																														×	1-D4
نقشوئیه	۷	۲۳	۴	۵	۲																															1-F5
نصرت آباد	۲	۸	۳	۶	۲																															1-G5
نمچ	۳۸	۱۹۵	۲	۶	۱																															1-F4
هورکتی	۱۰	۲۸	۲	۷	۲																														×	1-E4
یونجه چار	۴	۱۴	۴	۶	۲																															1-F4
دهستان سرمشک	۹۸۲	۴۷۶۹							۲	۱۳			۳		۶			۱		۱	۱	۱							۸		۳				۱	
آشوبه	۱۰	۴۹	۴	۶	۱																								×							1-D4
آبداری	۱	۷	۴	۷	۱																															1-D4
آبکوچ	خالی	ازسکنه	۴	۷	۱																															1-C2
آب گرم	۱۱	۵۲	۴	۷	۱																								×							1-C2
آسیاب محمدی	خالی	ازسکنه	۳	۷	۱																															1-C4
اشکنوئیه علیا	۱۹	۱۰۱	۴	۶	۱					×																										1-C3
اشکفتوئیه	۴	۱۸	۲	۷	۱																															1-C4
اورس دوشاخ	۴	۱۴	۴	۷	۱																															1-C4
اسفارج	۲۱	۱۱۳	۳	۶	۱																															1-D4

۸-۱۸

شهرستان جیرفت

شرح	تعداد خانوار	جمعیت	نوع آبادی (کد)	راه عمده آبادی (کد)	وضع طبیعی (کد)	تأسیسات عمومی: برق	آب لوله‌کشی	غسالخانه	حمام	تأسیسات آموزشی و مذهبی: دبستان	مدرسه راهنمائی	مدرسه فنی و حرفه‌ای	مسجد	تکیه یا حسینیه	امامزاده	کلیسا	سایر عبادتگاههای دایر	خدمات پزشکی و دامپزشکی: درمانگاه	پزشک اعم از مقیم و غیرمقیم	بهیار و مامای روستائی	دامپزشک	تأسیسات ارتباطی و انتظامی: صندوق پست	دفتر پست و تلگراف	تلفن	ایستگاه راه‌آهن	پاسگاه ژاندارمری	تأسیسات اقتصادی و اجتماعی: عامل فروش نفت	بانک	آسیای آرد	فروشگاه تعاونی	مغازه خرده‌فروشی (بقالی)	قصابی	نانوائی	قهوه‌خانه	شرکت تعاونی روستائی	موقعیت آبادی روی نقشه
۱	۲	۳	۴	۵	۶	۷	۸	۹	۱۰	۱۱	۱۲	۱۳	۱۴	۱۵	۱۶	۱۷	۱۸	۱۹	۲۰	۲۱	۲۲	۲۳	۲۴	۲۵	۲۶	۲۷	۲۸	۲۹	۳۰	۳۱	۳۲	۳۳	۳۴	۳۵	۳۶	۳۷
اسفناء سفلی	۴	۲۵	۴	۶	۱																															1-C2
الغیاثی	۵	۲۴	۴	۷	۱																															1-C3
اسفناء علیا	۴	۲۰	۴	۷	۱																															1-C2
بید شیرین	۱۶	۱۰۵	۳	۶	۱					×			×					×			×															1-D3
باغ جلال	۷	۳۳	۴	۷	۱					×																										1-C2
باغ حسینی	خالی	ازسکنه	۴	۶	۱																															1-D3
برف انبار	۹	۴۹	۴	۷	۱																															1-C3
بختین	۱۱	۵۴	۴	۶	۱					×																										1-C3
بید لنگ	۲	۹	۳	۵	۲																															1-C4
باغ میری	۴	۲۴	۲	۷	۲																															1-C4
باغ مالان	۱۰	۳۷	۳	۷	۱																															1-C4
بن بلند	۳	۱۴	۳	۷	۱																															1-C3
باغو	خالی	ازسکنه	۳	۵	۲																															1-C4
باغ بچین	خالی	ازسکنه	۴	۷	۱																															1-D3
باغ سفره	خالی	ازسکنه	۴	۶	۱																															1-D3
باب زارج	۴	۱۹	۴	۷	۱																															1-D3
باغوئیه	۲۰	۱۰۵	۴	۶	۱																															1-D3
باب سیبا	۷	۲۶	۴	۶	۱																															1-C4
باغ ابراهیم	۲۸	۱۱۷	۳	۶	۱					×					×																					1-C4
بید سوخته	عشایری		۴	۷	۱																															1-D3
باب کرفس	عشایری		۴	۶	۱																															1-D3
باغ حسینی	۲	۱۳	۴	۷	۱																															1-C2
پای طاق	۶	۳۲	۲	۶	۲																															1-C3
پای زر	۷	۳۵	۲	۶	۲																															1-C3
پشته کلن	خالی	ازسکنه	۵	۵	۱																															1-D3
پشته کلنگ	۱۱	۴۸	۴	۵	۱																															1-D3
پشته زنگ	۲۲	۱۱۵	۴	۷	۱																															1-C3
تدگوئیه	۶	۳۴	۳	۷	۱															×																1-B4
تیپ شاهی	۶	۲۵	۴	۶	۱																															1-D3
جلال آباد	۵	۲۷	۳	۵	۱																															1-C4

۴-۲۱

شهرستان جیرفت

شرح	تعداد خانوار	جمعیت	نوع آبادی (کد)	راه عمده آبادی (کد)	وضع طبیعی (کد)	تأسیسات عمومی: برق	آب لوله‌کشی	غسالخانه	حمام	تأسیسات آموزشی و مذهبی: دبستان	مدرسه راهنمائی	مدرسه فنی و حرفه‌ای	مسجد	تکیه یا حسینیه	امامزاده	کلیسا	سایر عبادتگاههای دایر	خدمات پزشکی و دامپزشکی: درمانگاه	پزشک اعم از مقیم و غیرمقیم	بهیار و مامای روستائی	دامپزشک	تأسیسات ارتباطی و انتظامی: صندوق پست	دفتر پست و تلگراف	تلفن	ایستگاه راه‌آهن	پاسگاه ژاندارمری	تأسیسات اقتصادی و اجتماعی: عامل فروش نفت	بانک	آسیای آرد	فروشگاه تعاونی	مغازه خرده‌فروشی (بقالی)	قصابی	نانوائی	قهوه‌خانه	شرکت تعاونی روستائی	موقعیت آبادی روی نقشه
۱	۲	۳	۴	۵	۶	۷	۸	۹	۱۰	۱۱	۱۲	۱۳	۱۴	۱۵	۱۶	۱۷	۱۸	۱۹	۲۰	۲۱	۲۲	۲۳	۲۴	۲۵	۲۶	۲۷	۲۸	۲۹	۳۰	۳۱	۳۲	۳۳	۳۴	۳۵	۳۶	۳۷
جوزعلی	۱۸	۹۳	۳	۶	۱																															1-D3
جنازه سفلی	۷	۳۱	۴	۶	۲																															1-D4
چهاردیواری	۱	۴	۴	۶	۱																															1-D3
حسن آقائی	۶	۳۱	۴	۶	۱																															1-D4
حاجات	۸	۳۰	۴	۶	۱																															1-D4
خان گزان	۲	۴	۲	۵	۱																															1-C4
خدنگان	۴	۱۶	۲	۷	۱																															1-C4
خاردان	۴۰	۱۵۴	۲	۶	۱					×																			×							1-D4
خوشاب	۱	۵	۴	۶	۱																															1-D4
خاک سفید پائین	عشـــــایری		۴	۷	۱																															1-D3
خاک سفید بالا	عشـــــایری		۴	۵	۱																															1-D3
خشکرود	۱۱	۵۱	۴	۷	۱																															1-C3
خانه رغان	۱۵	۶۳	۴	۵	۱					×																										1-C3
دهنو	۲	۱۳	۳	۷	۱																															1-C4
دورود خانه	۱	۳	۳	۵	۱																															1-C4
دره کیل	۶	۳۰	۲	۷	۱																															1-C4
درآسیاب	۲	۹	۲	۷	۱																															1-B4
ده ویران	۱۲	۷۰	۴	۷	۱										×																					1-D3
دودره (دودرک)	۱	۵	۴	۷	۱																															1-D3
دامنه	۴۹	۲۱۴	۴	۵	۱																										×					1-D4
ده کناری	۷	۲۱	۴	۵	۱																															1-D4
دالان خانی	۵	۱۶	۴	۶	۱																															1-D4
دره رود	۳۰	۱۲۰	۳	۷	۱																															1-D3
ده شیخ	خالی	ازسکنه	۴	۶	۱																															1-C5
ده ماران	۶	۳۷	۴	۷	۱																															1-C3
درالو	خالی	ازسکنه	۴	۷	۱																															1-C2
دره بید	۱۲	۶۲	۴	۴	۱																															1-C3
رضوان	۴	۳۲	۲	۶	۲																															1-C4
رضنوئیه	۱۶	۶۴	۲	۷	۱					×																										1-C4
دوزگین	۲۰	۸۸	۴	۶	۱																															1-D4

۲-۳۶

شهرستان جیرفت

شرح	تعداد خانوار	جمعیت	نوع آبادی (کد)	راه دسترسی آبادی (کد)	وضع طبیعی (کد)	تأسیسات عمومی: برق	آب لوله‌کشی	حمام	خانه‌ها	تأسیسات آموزشی و مذهبی: دبستان	دبیرستان	مدرسه راهنمایی	مدرسه فنی و حرفه‌ای	مسجد	تکیه یا حسینیه	امامزاده	کلیسا	سایر اماکن مذهبی	خدمات پزشکی و دامپزشکی: درمانگاه	پزشک	بهیار و ماما	دامپزشک	صندوق پست	دفتر پست و تلگراف	تلفن	ایستگاه راه‌آهن	پاسگاه ژاندارمری	تأسیسات ارتباطی و انتظامی: حمل فروش نفت	بانک	آسیای آرد	فروشگاه تعاونی	مغازه خرده‌فروشی (بقالی)	قصابی	نانوائی	قهوه‌خانه	شرکت تعاونی روستائی	تأسیسات اقتصادی و اجتماعی	موقعیت آبادی روی نقشه
۱	۲	۳	۴	۵	۶	۷	۸	۹	۱۰	۱۱	۱۲	۱۳	۱۴	۱۵	۱۶	۱۷	۱۸	۱۹	۲۰	۲۱	۲۲	۲۳	۲۴	۲۵	۲۶	۲۷	۲۸	۲۹	۳۰	۳۱	۳۲	۳۳	۳۴	۳۵	۳۶	۳۷
رمود ره طیا	۳	۲۴	۴	۶	۱																																1-C3
ریشکان	۲	۱۱	۴	۷	۱																																1-C2
زبران	۷	۳۵	۲	۶	۲																																1-C3
زارچوئیه	۱۱	۵۸	۴	۶	۱																																1-D4
زارچستان	۲	۶	۴	۷	۱																																1-C3
سنگوئیه	۶	۳۰	۲	۷	۱																																1-B4
سید مرتضی	۹	۳۰	۲	۵	۲										×																						1-C4
سنگ سبز	۳	۱۸	۲	۷	۱																																1-C4
سیاهکل	۲	۱۱	۳	۷	۱																																1-C4
سفین	۱۷	۷۸	۲	۶	۱					×					×																						1-C5
سه چیت	۸	۴۵	۴	۵	۱																																1-D3
سرتل ها	۱۲	۷۵	۳	۶	۱			×					×																	×							1-D3
سه چشمه	۱۹	۸۴	۴	۷	۱																									×							1-D4
سرهنگر	۲۳	۱۱۹	۴	۷	۱																																1-D3
سرچشمه	۱۲	۴۸	۵	۷	۱																																1-D3
سرخوئیه	۳	۱۲	۴	۷	۱																																1-D4
سرضو	خالی	ازسکنه	۳	۷	۱																																1-C4
شغال	خالی	ازسکنه	۳	۵	۱																																1-C3
علی‌آباد	۳	۱۳	۴	۷	۱																																1-C4
غیاثی	خالی	ازسکنه	۴	۶	۱																																1-D3
قنات بید	۱۵	۷۴	۳	۶	۱																																1-D4
کشکوئیه (کشکو)	۶	۳۳	۳	۶	۱					×																										×	1-D4
کهنوج سادات	۲۵	۱۱۶	۲	۴	۱					×																				×		×					1-D3
کاوس‌آباد	۲	۱۲	۳	۷	۱																																1-C4
کلدان	خالی	ازسکنه	۴	۷	۱																																1-C2
کلوئیه	۶	۳۰	۴	۷	۱																																1-C3
کنگری	۴۵	۲۳۶	۲	۶	۲					×					×																	×					1-C3
کت جنی	۳	۱۴	۳	۷	۱																																1-C4
کبدگو	خالی	ازسکنه	۴	۷	۱																																1-D3
گودراهـی	۱	۱	۴	۶	۱																																1-D3

شهرستان جیرفت

شرح	تعداد خانوار	جمعیت	نوع آبادی (کد)	راه عمده آبادی (کد)	وضع طبیعی (کد)	تأسیسات عمومی: برق	آب لوله‌کشی	غسالخانه	حمام	تأسیسات آموزشی و مذهبی: دبستان	مدرسه راهنمائی	مدرسه فنی و حرفه‌ای	مسجد	تکیه یا حسینیه	امامزاده	کلیسا	سایر عبادتگاههای دایر	خدمات پزشکی و دامپزشکی: درمانگاه	پزشک احم از مقیم و غیرمقیم	بهیار و مامای روستائی	دامپزشک	تأسیسات ارتباطی و انتظامی: صندوق پست	دفتر پست و تلگراف	تلفن	ایستگاه راه‌آهن	پاسگاه ژاندارمری	تأسیسات اقتصادی و اجتماعی: عامل فروش نفت	بانک	آسیای آرد	فروشگاه تعاونی	مغازه خرده‌فروشی (بقالی)	قصابی	نانوائی	قهوه‌خانه	شرکت تعاونی روستائی	موقعیت آبادی روی نقشه
۱	۲	۳	۴	۵	۶	۷	۸	۹	۱۰	۱۱	۱۲	۱۳	۱۴	۱۵	۱۶	۱۷	۱۸	۱۹	۲۰	۲۱	۲۲	۲۳	۲۴	۲۵	۲۶	۲۷	۲۸	۲۹	۳۰	۳۱	۳۲	۳۳	۳۴	۳۵	۳۶	۳۷
گود باغ ها	۵	۲۱	۴	۵	۱																															1-D3
گلوگارز	۵	۳۰	۴	۷	۱																															1-C4
گلومنان	۵	۲۱	۳	۵	۲																															1-C4
گود گرد و	۱۳	۶۴	۳	۵	۱																															1-C4
گرد وستان	خالی از	سکنه	۴	۷	۱																															1-C2
گن گاو	۱۲	۵۰	۴	۷	۱																															1-C2
گلوچار	۹	۶۵	۲	۶	۱																															1-C3
مورویه (مورو)	۱۴	۵۲	۴	۶	۱																															1-C3
محمود آباد	خالی از	سکنه	۲	۷	۱																															1-D4
ملنگ	۱	۸	۴	۷	۱																															1-C4
مزنگان	خالی از	سکنه	۴	۷	۱																															1-C2
مرین	۴	۲۶	۲	۵	۲										×																					1-C2
ملکی	۴	۲۸	۴	۷	۱																															1-C4
نرد رازوئیه	خالی از	سکنه	۴	۴	۱																															1-D4
ناران	۳	۸	۲	۷	۱																															1-D3
نهرکمال	۹	۴۲	۴	۶	۱																															1-D4
هستموئیه	۱۲	۶۹	۴	۷	۱																															1-D3
هنزاء	۸۶	۴۷۲	۳	۶	۱				×	×			×									×							×							1-D3
دهستان قلعه گنج	۳۱۸۸	۱۳۶۵۸							۲	۱۶			۳	۱	۴							۲	۱				۳		۱۴	۱	۵				۲	
آهوگان	۱۹۹	۸۸۶	۲	۵	۲					×																			×		×					10-D3
اسفند کوه	خالی از	سکنه	۲	۷	۱																															10-B5
احمد آباد	۳۰	۱۰۹	۲	۶	۲																															10-C6
برجك سیف الله	۱۹	۸۷	۳	۶	۲																															10-E3
برجك حسن	۲۸	۱۲۰	۳	۶	۲																															10-E3
بند تراتم	۳۱	۱۳۲	۲	۵	۲																															10-C4
باغك	۱۷	۷۸	۲	۶	۲																															13-G1
پیرحاجی	۱۳	۶۷	۳	۶	۲																														×	10-E3
پشن زون	۱۲	۴۹	۲	۶	۱																															10-B5

۲-۱۲

شهرستان جیرفت

شرح	تعداد خانوار	جمعیت	نوع آبادی (کد)	راه عمده آبادی (کد)	وضع طبیعی (کد)	تأسیسات عمومی: برق	آب لوله کشی	غسالخانه	حمام	تأسیسات آموزشی و مذهبی: دبستان	مدرسه راهنمائی	مدرسه فنی و حرفه‌ای	مسجد	تکیه یا حسینیه	امامزاده	کلیسا	سایر عبادتگاههای دایر	خدمات پزشکی و دامپزشکی: درمانگاه	پزشک اعم از مقیم و غیرمقیم	بهیار و مامای روستائی	دامپزشک	تأسیسات ارتباطی و انتظامی: صندوق پست	دفتر پست و تلگراف	تلفن	ایستگاه راه آهن	پاسگاه ژاندارمری	تأسیسات اقتصادی و اجتماعی: عامل فروش نفت	بانک	آسیای آرد	فروشگاه تعاونی	مغازه خرده فروشی (بقالی)	قصابی	نانوائی	قهوه‌خانه	شرکت تعاونی روستائی	موقعیت آبادی روی نقشه
۱	۲	۳	۴	۵	۶	۷	۸	۹	۱۰	۱۱	۱۲	۱۳	۱۴	۱۵	۱۶	۱۷	۱۸	۱۹	۲۰	۲۱	۲۲	۲۳	۲۴	۲۵	۲۶	۲۷	۲۸	۲۹	۳۰	۳۱	۳۲	۳۳	۳۴	۳۵	۳۶	۳۷
پاگدارو	۶	۲۲	۳	۷	۱																															10-B4
تم بت پائین	۳۲	۱۶۰	۳	۵	۲																								×							10-E3
تی ناوکی	۵	۳۲	۳	۷	۲																															10-E3
تم بت بالا	۱۱	۶۲	۲	۶	۲																															10-E3
تم سرخ	۲۴	۸۷	۲	۵	۲																															10-D3
تاریک ماه	۷۹	۳۶۸	۲	۵	۲					×					×																					10-C4
تم گران	۹۴	۳۸۵	۲	۶	۲					×																			×							10-E6
جم شاهی	۹	۴۳	۲	۶	۲																															10-D5
جلال آباد	۲۴	۹۵	۲	۶	۲																															10-D6
چاه چملی	۱۰	۴۶	۵	۶	۲																															10-E5
چاه باغ	خالی	ازسکنه	۲	۶	۲																															10-E3
چاه نصیر	۲۷	۱۲۰	۳	۶	۲																															10-E3
چهل منی	۶۴	۲۷۵	۲	۶	۲				×	×				×													×									10-E2
چیل آباد	۱۳۰	۵۶۲	۴	۵	۲																															10-C5
چاه دراز	خالی	ازسکنه	۲	۷	۱																															10-B3
چاه گلوچ	۲۰	۸۶	۳	۷	۱																															10-B4
چاه لك	۱۶	۷۹	۲	۶	۲																															10-D6
چاه زهید	۲۱	۸۶	۲	۶	۲																															10-E6
چاه بنان	۷۸	۳۰۰	۲	۶	۲																								×		×					13-F1
چاه غلام شاه	خالی	ازسکنه	۲	۶	۲																															13-G1
چاه بهمن	۳۴	۱۳۱	۳	۶	۲								×																							13-H1
چاه دادخدا	۵۴	۲۴۳	۳	۶	۲					×																			×							13-H1
چاه غلام حسین	۶	۳۶	۳	۶	۲																															13-H1
چاه زردار	۷	۲۹	۳	۶	۲																															14-A2
چاه حسین علی	۴۱	۱۵۷	۲	۶	۲					×																			×							13-F1
چیل کنار	۱۰	۴۷	۲	۶	۲																															13-G1
چاه شور	۳۳	۱۱۸	۳	۶	۲																															13-H1
چاه رضا	۵۸	۲۴۳	۲	۶	۲																								×							13-F1
حاجی آباد پایابی	۱۸	۸۸	۲	۶	۲																															10-C5
حسین آباد	۷۳	۳۰۳	۲	۵	۲																															10-C5

شهرستان جیرفت

شرح	تعداد خانوار	جمعیت	نوع آبادی (کد)	راه عمده آبادی (کد)	وضع طبیعی (کد)	تأسیسات عمومی: برق	آب لوله‌کشی	غسالخانه	حمام	تأسیسات آموزشی و مذهبی: دبستان	مدرسه راهنمائی	مدرسه فنی و حرفه‌ای	مسجد	تکیه یا حسینیه	امامزاده	کلیسا	سایر عبادتگاهها دایر	خدمات پزشکی و دامپزشکی: درمانگاه	پزشک اعم از مقیم و غیرمقیم	بهیار و مامای روستائی	دامپزشک	تأسیسات ارتباطی و انتظامی: صندوق پست	دفتر پست و تلگراف	تلفن	ایستگاه راه‌آهن	پاسگاه ژاندارمری	تأسیسات اقتصادی و اجتماعی: عامل فروش نفت	بانک	آسیای آرد	فروشگاه تعاونی	مغازه خرده‌فروشی (بقالی)	قصابی	نانوائی	قهوه‌خانه	شرکت تعاونی روستائی	موقعیت آبادی روی نقشه
۱	۲	۳	۴	۵	۶	۷	۸	۹	۱۰	۱۱	۱۲	۱۳	۱۴	۱۵	۱۶	۱۷	۱۸	۱۹	۲۰	۲۱	۲۲	۲۳	۲۴	۲۵	۲۶	۲۷	۲۸	۲۹	۳۰	۳۱	۳۲	۳۳	۳۴	۳۵	۳۶	۳۷
حسن آباد شیوه‌ای	۷۷	۲۹۹	۲	۶	۲																								×							10-C5
خرگوشکی	خالی	ازسکنه	۲	۶	۲																															10-F4
ده گود	۳۳	۱۵۹	۳	۶	۲																															10-F3
دهنوحاج علی محمد	۱۰	۵۰	۳	۷	۲																															10-E3
دولاب	۱۱۰	۴۹۵	۲	۵	۲																								×							10-C4
درجتان	۴	۱۳	۴	۷	۱																															10-B5
دربگاه	خالی	ازسکنه	۲	۷	۱																															10-B3
دربالی	خالی	ازسکنه	۲	۷	۱																															10-B5
درآشوب	۴	۱۹	۳	۷	۱																															10-B3
دستگرد علیا	۲۴	۸۹	۴	۶	۱																															10-B5
دستگرد سفلی	۳۵	۱۲۴	۳	۶	۱					×					×																					10-B5
ریگ متین	۵۰	۲۵۷	۳	۶	۲					×																										10-E3
زرقلعه‌گنج	۳۷۸	۱۴۷۷	۲	۶	۲					×																			×		×					10-D5
زیارت پیردگان	۳۷	۱۳۹	۴	۶	۲																															14-A2
زهان	۱۶	۵۹	۴	۶	۲																								×							14-B2
سرخ قلعه علیاوسفلی	۱۷۲	۶۹۱	۲	۵	۲					×																										10-D2
سلطان‌آباد	۲۲	۹۴	۲	۶	۲																															10-D2
سرخ دره	خالی	ازسکنه	۲	۷	۱																															10-B5
شمس‌آباد	۵۶	۲۱۰	۲	۵	۲					×			×									×					×		×							10-C6
شریک آباد جتان	۲۱	۱۱۷	۳	۷	۲																															10-F3
شکری	۷	۳۱	۳	۶	۱																															10-B6
شمس‌آباد	۱۹	۱۰۰	۳	۶	۲																															10-E3
صولان	۸۵	۳۲۹	۲	۶	۲																								×							14-B2
عباس‌آباد	۳۹	۱۵۸	۳	۶	۲										×																					10-E3
علی آباد	۱۷	۷۵	۲	۶	۲																															10-D6
فیروزآباد	۱۵	۷۱	۲	۶	۲																															10-D6
کهوردراز	۲۱	۱۰۶	۳	۶	۲																															10-F3
کلاتك	۱۱۲	۵۰۵	۲	۵	۲					×					×																					10-E3
کهن علی عید	۱۰	۳۹	۲	۵	۲																															10-C5
کلاتو	خالی	ازسکنه	۳	۷	۱																															10-B4

شهرستان جیرفت

شرح	تعداد خانوار	جمعیت	نوع آبادی (کد)	راه‌دهی آبادی (کد)	وضع طبیعی (کد)	تأسیسات عمومی: برق	آب لوله‌کشی	حمام	خانه‌های بهداشتی	تأسیسات آموزشی و مذهبی: دبستان	مدرسه راهنمائی	مدرسه فنی و حرفه‌ای	مسجد	تکیه یا حسینیه	امامزاده	کتابخانه	سایر تأسیسات آموزشی و مذهبی	خدمات پزشکی و دامپزشکی: درمانگاه	پزشک یا بهداشتیار یا ماما یا تعزیز یا بهیار	بهیار و مامای روستائی	دامپزشک	تأسیسات ارتباطی و انتظامی: صندوق پست	دفتر پست و تلگراف	تلفن	ایستگاه راه‌آهن	پاسگاه ژاندارمری	تأسیسات اقتصادی و اجتماعی: حمل فروش نفت	بانک	آسیای آرد	فروشگاه تعاونی	مغازه خرده‌پخش (بقالی)	قصابی	نانوائی	قهوه‌خانه	شرکت تعاونی روستائی	موقعیت آبادی روی نقشه
۱	۲	۳	۴	۵	۶	۷	۸	۹	۱۰	۱۱	۱۲	۱۳	۱۴	۱۵	۱۶	۱۷	۱۸	۱۹	۲۰	۲۱	۲۲	۲۳	۲۴	۲۵	۲۶	۲۷	۲۸	۲۹	۳۰	۳۱	۳۲	۳۳	۳۴	۳۵	۳۶	۳۷
کشمیت	۸۴	۴۱۵	۳	۶	۱					×			×									×															10-B5
کهن محمدآباد	۶۱	۳۱۰	۲	۵	۲					×												×	×						×	×	×						10-C5
کیس‌آباد	۲۴	۹۴	۲	۶	۲																															10-C6
گجگ	۹۲	۴۴۶	۳	۶	۲			×		×																				×					×	10-E3
گلو	۱۳۶	۵۹۷	۲	۵	۲					×																										10-D3
گدر	۸	۲۵	۳	۷	۱																															10-B4
محمدآباد ریگ	۱۱	۶۶	۳	۶	۲																															10-E3
مسندان	۲۶	۱۰۷	۳	۶	۲																															10-E3
میان جواحمدآباد	۱۶	۶۵	۲	۵	۲																															10-D3
محمدآباد شمبوئی	۲۳	۹۶	۳	۵	۲																															10-B6
ملاتنگی	خالی	ازسکنه	۲	۶	۲																															13-H1
دهستان کهنوج	۳۶۱۶	۱۶۳۸۶				۳		۳	۳۰	۱		۱۱	۱	۱۸		۳	۴	۱	۲	۱	۱	۴	۱	۶	۱۱	۴	۱	۴	۶	۴	۱	۱	۲	۱	۵	
آبدونو	۴۳	۱۸۰	۲	۶	۱																															9-F3
آذین ده	۲	۱۳	۳	۵	۲																															10-C1
انجیرك	۱۱	۵۰	۲	۵	۱																															10-B1
ازلی	۲۰	۸۰	۵	۶	۱									×																						10-B1
بن گود	۳۷	۱۶۲	۲	۶	۲					×			×																							7-A6
برك ماهی	خالی	ازسکنه	۳	۷	۱																															10-B2
برد بالو	۱۸	۷۵	۴	۶	۱									×																						10-B1
باغ نرگس	۱۱	۵۰	۴	۵	۲					×																										9-E2
باغ جعفر	۷	۳۰	۳	۶	۲																															9-E2
بارانی	۱۰	۵۲	۲	۶	۲																															9-E1
باغ شاه	۳۴	۱۴۱	۳	۶	۲																															9-E1
باغ گلان	۱۷	۸۳	۴	۵	۲					×																										9-E2
بل خیری	۱۴	۶۲	۳	۵	۲																															9-E1
پلك آباد	۱۲	۴۴	۶	۷	۲																															7-C5
پائین سبهرون	۶۲	۲۵۳	۶	۵	۲																										×					7-C4
پلکی	۱۴	۶۴	۲	۶	۲																															10-C1
پیکوئی	۹۸	۴۴۲	۲	۴	۲										×																					7-A6

شهرستان جیرفت

شرح	تعداد خانوار	جمعیت	نوع آبادی (کد)	راه دسترسی آبادی (کد)	وضع طبیعی (کد)	تأسیسات عمومی: برق	تأسیسات عمومی: آب لوله‌کشی	تأسیسات عمومی: حمام	تأسیسات عمومی: خانه	تأسیسات عمومی: مدرسه راهنمایی	تأسیسات عمومی: مدرسه دخترانه	تأسیسات عمومی: مسجد	تأسیسات عمومی: تکیه یا حسینیه	تأسیسات عمومی: امامزاده	تأسیسات عمومی: کلیسا	تأسیسات عمومی: سایر اماکن مذهبی	خدمات پزشکی و دامپزشکی: داروخانه	خدمات پزشکی و دامپزشکی: پزشک	خدمات پزشکی و دامپزشکی: بهیار و ماما	خدمات پزشکی و دامپزشکی: دامپزشک	تأسیسات ارتباطی و انتظامی: صندوق پست	تأسیسات ارتباطی و انتظامی: دفتر پست و مخابرات	تأسیسات ارتباطی و انتظامی: تلفن	تأسیسات ارتباطی و انتظامی: ایستگاه راه‌آهن	تأسیسات ارتباطی و انتظامی: پاسگاه ژاندارمری	تأسیسات اقتصادی و اجتماعی: عامل فروش نفت	تأسیسات اقتصادی و اجتماعی: بانک	تأسیسات اقتصادی و اجتماعی: آسیای آرد	تأسیسات اقتصادی و اجتماعی: فروشگاه تعاونی	تأسیسات اقتصادی و اجتماعی: مغازه خرده‌فروشی (عطاری)	تأسیسات اقتصادی و اجتماعی: قصابی	تأسیسات اقتصادی و اجتماعی: نانوائی	تأسیسات اقتصادی و اجتماعی: قهوه‌خانه	تأسیسات اقتصادی و اجتماعی: شرکت تعاونی روستائی	موقعیت آبادی روی نقشه
۱	۲	۳	۴	۵	۶	۷	۸	۹	۱۰	۱۱	۱۲	۱۳	۱۴	۱۵	۱۶	۱۷	۱۸	۱۹	۲۰	۲۱	۲۲	۲۳	۲۴	۲۵	۲۶	۲۷	۲۸	۲۹	۳۰	۳۱	۳۲	۳۳	۳۴	۳۵	۳۶	۳۷
دررود	۵	۳۰	۵	۷	۱																															6-G6
ده حوت	۱۱۹	۵۳۵	۲	۶	۲					×																×									9-G1
دلواباد علیا	۱۶	۸۰	۲	۵	۲												×					×						×							9-E1
ریگ بهرام	۲۷	۱۲۳	۲	۶	۲																															10-C1
رضاآباد	۸	۴۸	۲	۴	۲																															10-A1
ریگاب	۲۰	۸۰	۲	۶	۲																															9-E2
زیارت	۳۸	۱۶۸	۳	۶	۲					×			×		×														×							9-E1
زوارد راز	۳	۱۲	۶	۷	۲																															7-C5
زیارت شیت	۱۰	۴۹	۵	۷	۱												×																			6-G6
زرجین	۳	۲۰	۳	۷	۱																															7-A6
سرکم	۵	۳۶	۴	۵	۲					×																										9-E1
سلیمانی	۳	۱۶	۲	۷	۱																															10-A1
سل آور	۷۳	۲۳۱	۲	۶	۲					×																										10-A1
سرکوه	۷	۲۹	۲	۷	۱																															10-B3
سعیدآباد	۳۵	۱۷۴	۶	۵	۲																															7-C4
سهرون	۳۶	۱۷۱	۶	۵	۲					×				×																	×					7-C4
سوراك پائین	۳	۱۴	۳	۶	۱																															10-C1
سوراك بالا	۴	۱۸	۳	۶	۱																															10-B1
شیخ آباد	۱۴۴	۶۴۱	۲	۲	۲		×	×		×			×	×	×			×				×				×		×	×	×					×	7-A6
شومهری	۵۱	۱۹۴	۳	۶	۲																															10-B2
شاداب	۵	۳۰	۳	۵	۲																															7-B6
شیب زردی	۱۵	۶۳	۳	۷	۱																															10-C1
شریك آباد	۵	۲۰	۶	۵	۲																															7-C5
شفارك	۳	۹	۴	۷	۲																										×	×				9-E1
شغال آباد	۸	۳۳	۲	۷	۲																															9-E2
شیربها	۸	۲۶	۲	۶	۲																															9-E1
عباس آباد	خالی	ازسکنه	۲	۶	۲																															7-A6
عاشق آباد	۱۲	۵۵	۵	۴	۲																															7-A6
عبدالله آباد	۲۴	۱۱۱	۶	۴	۲																															7-A6
عوض آباد	۱۲	۶۷	۲	۶	۲					×																										7-B6

شهرستان جیرفت

شرح	تعداد خانوار	جمعیت	آبادی دایر	آبادی غیرسکونی	تأسیسات عمومی: برق	تلفن	تهیه و تولید نفت	حمام	خدمات پزشکی و دامپزشکی: دامپزشک	بهیار و دهیار	پزشک، بهداشتی، ماما	تأسیسات آموزشی و مذهبی: دبستان	دبیرستان	مدرسه راهنمائی	مدرسه دخترانه	مسجد	تکیه یا حسینیه	امامزاده	کلیسا	سایر	خدمات پزشکی و دامپزشکی: دامپزشک	بهیار و دهیار	پزشک، بهداشتی، ماما	تأسیسات ارتباطی و انتظامی: صندوق پست	دفتر پست و تلگراف	تلفن	ایستگاه راه‌آهن	پاسگاه ژاندارمری	تأسیسات اقتصادی و اجتماعی: عمل فروش نفت	بانک	آسیای آرد	فروشگاه تعاونی	مغازه خرده‌فروشی (ثابت)	قصابی	نانوائی	قهوه‌خانه	شرکت تعاونی روستائی	موقعیت آبادی روی نقشه
۱	۲	۳	۴	۵	۶	۷	۸	۹	۱۰	۱۱	۱۲	۱۳	۱۴	۱۵	۱۶	۱۷	۱۸	۱۹	۲۰	۲۱	۲۲	۲۳	۲۴	۲۵	۲۶	۲۷	۲۸	۲۹	۳۰	۳۱	۳۲	۳۳	۳۴	۳۵	۳۶	۳۷
علی آباد	۲۰	۹۰	۳	۴	۲												×																				7-A6
فاریاب	۲۷	۱۳۰	۳	۶	۲																																9-E2
فلات کهنه	۸۵	۳۷۰	۲	۴	۲																																7-B6
قوچ آباد محمد خان	۲۲	۹۴	۶	۶	۲																																7-B5
قوچ آباد لورگها	۲۰	۹۹	۶	۵	۲										×																						7-C5
قلعه سعیدی	۳	۱۶	۳	۶	۲																																9-E2
قاسم آباد	۳	۱۷	۵	۵	۲																																9-E2
کم گوران	۲	۶	۳	۷	۲																																9-F1
کنارآباد	۱۰	۳۹	۳	۶	۲																																9-E1
کوتك بالا	۱۱۶	۵۲۳	۲	۶	۲					×																											9-H1
کوتك پائین	۷۱	۳۳۳	۲	۶	۲					×																											10-A1
کردی شیرازی	۱۱۸	۵۵۸	۲	۵	۲					×								×		×								×									9-F1
کنارکج	۴	۱۸	۲	۶	۲																																9-H2
کهورآباد	۲۵	۱۱۵	۲	۶	۲					×																											9-F1
کلوك امام حسین	۲۰	۱۱۲	۶	۵	۱										×																						7-B5
کهن کوچك	۱۰	۵۶	۲	۴	۲																																7-A6
کهن سالار	۵۸	۲۶۹	۲	۴	۲																																7-A6
کهن لطف الله	۱۹	۹۱	۳	۵	۲								×								×																7-A6
کل کسورك	۸	۲۸	۲	۷	۱										×																						7-A5
کهن سردار	۲۷	۱۴۳	۲	۴	۲																																7-A6
کهنوج	۲۱۲	۹۲۳	۱	۴	۲	×		×		×	×		×		×			×				×				×		×	×	×	×	×	×	×	×	×	7-A6
گنج آباد	۴۰	۱۹۸	۲	۶	۲																																10-D1
گوهرك	۲۴	۱۱۴	۲	۵	۲																																7-B6
گل کن	۱۰	۴۸	۲	۷	۱																																9-F2
گیش گندر	۱۴	۴۹	۳	۶	۱																																10-A1
لنگ آباد	۱۷	۸۶	۶	۵	۲					×					×																						7-A6
لیموئی	۷	۲۹	۳	۶	۲																																9-F1
مرغاك	۱۵	۸۲	۲	۷	۱																																9-F2
میناب	۲	۸	۲	۷	۱																																9-F2
موسی علی	۱۲	۵۱	۳	۶	۲																																9-E2

شهرستان جیرفت

شرح	تعداد خانوار	جمعیت	نوع آبادی (دگ)	راه‌دهی آبادی (دگ)	وضع طبیعی (دگ)	تأسیسات عمومی: برق	لوله‌کشی	آب	خانه‌ها	حمام	تأسیسات آموزشی و مذهبی: دبستان	دبیرستان	مدرسه راهنمائی	مدرسه فنی و حرفه‌ای	مسجد	حسینیه یا تکیه	امامزاده	کلیسا	سایر جایگاههای دینی	خدمات پزشکی و دامپزشکی: درمانگاه	پزشک	بهیار و مامای روستائی	دامپزشک	صندوق پست	دفتر ثبت احوال و تشخیص هویت	تلفن	تأسیسات ارتباطی و انتظامی: پاسگاه ژاندارمری	ایستگاه راه‌آهن	تأسیسات اقتصادی و اجتماعی: بانک	آسیای آرد	فروشگاه تعاونی	مغازه خرده‌پزشک (بقالی)	قصابی	نانوائی	قهوه‌خانه	شرکت تعاونی روستائی	موقعیت آبادی روی نقشه
۱	۲	۳	۴	۵	۶	۷	۸	۹	۱۰	۱۱	۱۲	۱۳	۱۴	۱۵	۱۶	۱۷	۱۸	۱۹	۲۰	۲۱	۲۲	۲۳	۲۴	۲۵	۲۶	۲۷	۲۸	۲۹	۳۰	۳۱	۳۲	۳۳	۳۴	۳۵	۳۶	۳۷
میان جیلان	۲۱	۸۵	۳	۶	۲																																9-E2
میان پلی	۱۷	۸۹	۲	۶	۲																																9-E1
محموئی	۱۲	۴۹	۳	۵	۲					×																											9-E2
ناصرآباد	۸۰	۲۱۷	۲	۴	۲					×					×			۱																			7-A6
نظامیه	۳۷	۱۴۹	۲	۴	۲					×								×																			7-A6
نظرآباد	۱۴	۶۲	۴	۵	۲																																9-E1
نورآباد	۷۳	۳۵۰	۵	۵	۲					×																											7-A6
نخلستان زه	۶۰	۳۳۵	۲	۵	۲										×				×										×							10-A1
نصرت آباد	۱۱	۶۱	۲	۵	۲																																7-B6
نورآباد	۶	۲۰	۴	۶	۲					×																											9-E2
وکیل آباد	۳۰	۱۳۱	۳	۶	۲																																10-D1
هزارشاه	۲۶	۸۲	۲	۶	۲																																10-D1
همپیمندگان رودخانه بر	۸۱	۳۴۹	۲	۶	۲					×				×													×			×							9-F2
دهستان گلاشکرد	۲۳۸۵	۱۱۰۷۰							۲	۱۶			۴	۴	۴			۱۰		۱	۱	۱				۴		۳		۹	۲	۱۳		۱	۴	
آبشوئیه	۱۳۶	۷۰۳	۲	۶	۱				×	×					×			×		×																6-C2
آب باد	۱۸	۸۵	۲	۶	۱										×			×																			6-C2
بامغدگان	۱	۹	۲	۷	۱																																6-H6
بق کرته	۳	۲۱	۲	۷	۱																																6-D3
باغ پشموکی	۷۱	۳۰۳	۲	۶	۱																																6-F5
پودنان	۶	۲۳	۲	۷	۱																																6-H6
پاگدوار	۱	۷	۲	۶	۱																																6-H6
پشته قلعه	۴۰	۱۶۲	۲	۶	۳																																6-E6
پشته خراسان	۱۲	۵۰	۲	۶	۱																																6-E6
پاگدار	۵۳	۲۳۴	۲	۶	۲																																6-E5
پامسفیدان	۱۲۱	۶۱۸	۲	۴	۲					×																											6-F4
تاج آباد	۱۱	۳۹	۲	۶	۲																																6-E6
تلمبه گورگزی	۳۶	۱۸۶	۲	۴	۲																																6-F4
چیر	۴	۱۲	۲	۷	۱																																6-H5
چاه بید بزرگ	۱۲	۴۶	۲	۶	۲																																6-D5

شهرستان جیرفت

شرح	تعداد خانوار	جمعیت	نوع آبادی (کد)	راه عمده آبادی (کد)	وضع طبیعی (کد)	تأسیسات عمومی: برق	آب لوله‌کشی	غسالخانه	حمام	تأسیسات آموزشی و مذهبی: دبستان	مدرسه راهنمائی	مدرسه فنی و حرفه‌ای	مسجد	تکیه یا حسینیه	امامزاده	کلیسا	سایر عبادتگاهها دایر	خدمات پزشکی و دامپزشکی: درمانگاه	پزشک اعم از مقیم و غیرمقیم	بهیار و مامای روستائی	دامپزشک	تأسیسات ارتباطی و انتظامی: صندوق پست	دفتر پست و تلگراف	تلفن	ایستگاه راه‌آهن	پاسگاه ژاندارمری	تأسیسات اقتصادی و اجتماعی: عامل فروش نفت	بانک	آسیای آرد	فروشگاه تعاونی	مغازه خرده‌فروشی (بقالی)	قصابی	نانوائی	قهوه‌خانه	شرکت تعاونی روستائی	موقعیت آبادی روی نقشه
۱	۲	۳	۴	۵	۶	۷	۸	۹	۱۰	۱۱	۱۲	۱۳	۱۴	۱۵	۱۶	۱۷	۱۸	۱۹	۲۰	۲۱	۲۲	۲۳	۲۴	۲۵	۲۶	۲۷	۲۸	۲۹	۳۰	۳۱	۳۲	۳۳	۳۴	۳۵	۳۶	۳۷
چاه بید کوچک	۷	۳۲	۴	۶	۲												×																			6-D5
چاه کهور	خالی	ازسکنه	۳	۶	۱												×																			6-C5
چاه نارنج	۴۸	۲۴۷	۲	۴	۲					×																	×			×					×	6-F4
خرمه بزرگ	۱۷	۶۹	۲	۶	۱					×							×																			6-D5
حسین آباد	۸	۴۲	۳	۶	۲																															6-F4
حیدرآباد	۴۷	۲۲۸	۲	۴	۲																×								×							6-G4
خیرآباد	خالی	ازسکنه	۲	۷	۱																															6-E6
خاتون آباد	۲۳	۱۰۴	۲	۶	۲																															6-E6
دره شور	۱۰۶	۴۸۲	۲	۶	۲					×			×	×								×				×			×		×					6-E5
دهنو	۱۰	۴۲	۲	۶	۲																															6-E6
دیوان مراد علیا	۵۴	۲۵۱	۲	۶	۱					×				×	×		×																			6-G6
دیوان مراد سفلی	۱۱	۲۴	۲	۶	۱																															6-F5
رستم آباد	خالی	ازسکنه	۲	۶	۲																															6-F4
رامسرفاریاب	۴۷	۲۳۴	۲	۴	۲																						×				×					6-E4
ریحان آباد	۲۷	۱۴۷	۲	۵	۲																															6-E5
زنگاروئیه	۳	۸	۲	۷	۱												×																			6-C5
زیارت سید مسافر	۳	۱۷	۲	۶	۱																															6-G5
سرگریج بالا	۱۱۲	۵۱۵	۲	۶	۲																					×			×		×					6-G4
سرگریج پائین	۱۵۳	۶۸۰	۲	۶	۲																					×			×							6-G4
سمته	۷	۳۵	۲	۶	۱																															6-E6
سنگ سفید	۱۴	۵۴	۲	۶	۱																															6-E6
سرشک	۲۴	۹۹	۲	۶	۲					×			×	×																	×					6-E6
سعیدآباد	۳	۱۶	۲	۶	۲																															6-E6
سبزان	۵۱	۱۶۵	۲	۶	۲					×																										6-F5
سندان	۴	۲۶	۲	۷	۱																															6-G6
سمسولوئیه	۱۴	۵۳	۲	۷	۱																															6-F6
سرگل	خالی	ازسکنه	۲	۶	۲																															6-E5
شغلمی	۸	۴۵	۲	۶	۱																															6-E6
شریک آباد	۲	۶	۲	۶	۲																															6-E5
شغلمی دیوان	۲	۱۳	۲	۶	۱																															6-E6

شهرستان جیرفت

شرح	تعداد خانوار	جمعیت	فرع آبادی (کله)	راه‌دار آبادی (کله)	وضع طبیعی (کله)	تأسیسات عمومی: برق	آب لوله‌کشی	حمام	خانه‌ها	تأسیسات آموزشی و مذهبی: دبستان	دبیرستان	مدرسه راهنمایی	مدرسه فنی و حرفه‌ای	مسجد	تکیه یا حسینیه	امامزاده	کلیسا	سایر عبادتگاهها و مکانهای مذهبی	دبیر	خدمات پزشکی و دامپزشکی: دامپزشک	بهیار و دهیاری روستائی	پزشک و مأمور تنظیف	دارمانگاه	تأسیسات ارتباطی و انتقالی: صندوق پست	دفتر پست و تلگراف	تلفن	راه‌آهن	ایستگاه	پاسگاه ژاندارمری	تأسیسات اقتصادی و اجتماعی: عامل فروش نفت	بانک	آسیای آرد	فروشگاه تعاونی	مغازه و خرده‌فروشی (دیماری)	قصابی	نانوائی	قهوه‌خانه	شرکت تعاونی روستائی	موقعیت آبادی روی نقشه
۱	۲	۳	۴	۵	۶	۷	۸	۹	۱۰	۱۱	۱۲	۱۳	۱۴	۱۵	۱۶	۱۷	۱۸	۱۹	۲۰	۲۱	۲۲	۲۳	۲۴	۲۵	۲۶	۲۷	۲۸	۲۹	۳۰	۳۱	۳۲	۳۳	۳۴	۳۵	۳۶	۳۷
شهدائی	۱۰	۴۸	۲	۶	۲																																6-F5
شهگری	۶	۲۹	۲	۷	۱																																6-G6
شریک آباد میلوشیه	۸	۴۱	۲	۶	۱					×																										6-C5
شورانی	۲۳	۹۶	۲	۶	۲												×																				6-D5
شارب ماه	۵۰	۲۲۰	۲	۶	۲					×																										6-E5
عزیزآباد	۶	۳۴	۲	۶	۲					×																										6-E6
عباس‌آباد	۲۰	۱۰۴	۲	۶	۱																															6-E6
فاریاب	۲۱۱	۹۱۹	۲	۵	۲					×			×	×	×												×		×	×	×			×	×	6-E5
فرخ آباد میلوشیه	۷	۳۵	۲	۶	۱																																6-D3
قلم	۶	۲۴	۲	۶	۱																																6-E6
کنارمشکی	۲۸	۱۳۰	۲	۶	۱																						×										6-G4
کنار	۵	۲۳	۲	۷	۱																																6-H5
گلبرز	۱۰	۴۱	۲	۷	۱																																6-H6
گم زرد	۵	۳۰	۲	۶	۲																																6-E6
کوره	۶	۲۷	۲	۶	۲																																6-E6
لاچ آباد	۶	۲۹	۲	۶	۲																														×		6-E6
لاوران	۶	۲۷	۲	۶	۱																																6-E6
موردان	۵۸	۲۷۶	۲	۶	۱			×		×							×																			×	6-D3
مسهن	۴	۱۳	۲	۷	۱																																6-F6
مهروئیه بالا	۲۹	۱۴۶	۲	۵	۲												×																				6-G5
مقرب	۶	۳۲	۲	۶	۲																																6-F5
مهروئیه پائین	۶۱	۲۶۸	۲	۶	۲					×			×																						×		6-F5
موسائی	۵	۱۸	۲	۶	۱																																6-E6
نارمند	۷۷	۳۷۱	۲	۷	۱					×		×					×																			×	7-C3
هور	۴۰۲	۱۹۲۷	۲	۶	۲					×							×			×															×	6-E4
دهستان گاوکان	۲۶۳۲	۱۲۵۱۱				۱				۱۶	۱	۱	۱		۶		۷		۱		۱۷	۲	۱		۱	۲			۵	۲	۷				۳	
آب رئیس	۶	۱۶	۲	۷	۱																																8-G1
آبگرم	۲۶	۱۱۲	۲	۶	۱																																8-D1
انجیرزیرکی	۵	۳۴	۲	۷	۱																×																8-B1

شهرستان جیرفت

شرح	تعداد خانوار	جمعیت	نوع آبادی (کد)	راه عمده آبادی (کد)	وضع طبیعی (کد)	تأسیسات عمومی: برق	آب لوله‌کشی	فضاخانه	حمام	تأسیسات آموزشی و مذهبی: دبستان	مدرسه راهنمائی	مدرسه فنی و حرفه‌ای	مسجد	تکیه یا حسینیه	امامزاده	کلیسا	سایر عبادتگاههای دایر	خدمات پزشکی و دامپزشکی: درمانگاه	پزشک اعم از مقیم و غیرمقیم	بهیار و مامای روستائی	دامپزشک	تأسیسات ارتباطی و انتظامی: صندوق پست	دفتر پست و تلگراف	تلفن	ایستگاه راه‌آهن	پاسگاه ژاندارمری	تأسیسات اقتصادی و اجتماعی: عامل فروش نفت	بانک	آسیای آرد	فروشگاه تعاونی	مغازه خرده‌فروشی (بقالی)	قصابی	نانوائی	قهوه‌خانه	شرکت تعاونی روستائی	موقعیت آبادی روی نقشه
۱	۲	۳	۴	۵	۶	۷	۸	۹	۱۰	۱۱	۱۲	۱۳	۱۴	۱۵	۱۶	۱۷	۱۸	۱۹	۲۰	۲۱	۲۲	۲۳	۲۴	۲۵	۲۶	۲۷	۲۸	۲۹	۳۰	۳۱	۳۲	۳۳	۳۴	۳۵	۳۶	۳۷
اسفند	۱۱	۸۰	۳	۷	۱								×																							8-A2
انارك پائین	۹	۵۴	۲	۷	۱																															8-B1
انارك بالا	۶	۲۷	۲	۷	۱																															8-A1
آب باریك	۳	۱۹	۲	۷	۱																															5-A6
استارم	۳۴	۱۴۷	۲	۶	۱					×											×								×		×					7-G1
انارك	خالی	ازسکنه	۳	۷	۱																															4-G6
آغین	۵۷	۲۴۴	۲	۷	۱																															4-G6
انجیرك	خالی	ازسکنه	۳	۷	۱																															4-G6
آبرخان	۲۹	۱۴۰	۳	۷	۱																															7-F1
اشکم‌کوه	۱۱	۶۰	۲	۷	۱										×																					7-F1
آبسردوئیه	۵	۲۴	۲	۶	۲																															7-E2
بچوگان	۲	۱۳	۲	۶	۱																															8-E2
بردستو	۵	۲۶	۲	۷	۱																															8-D2
بگ گرازی	۱۴	۶۲	۲	۷	۱					×				×							×															8-C1
بن نیازان	۸	۲۶	۳	۷	۱																															4-H5
بگ لولیان	۱	۴	۲	۷	۱																															5-A6
بندندرکش	۴	۱۹	۲	۷	۱																															5-A6
بگ سگیلان	۳	۱۵	۲	۷	۱																															5-A6
بنگلو	۳۶	۱۶۰	۲	۶	۱																															5-A6
بارده	۴۸	۲۲۹	۲	۶	۱					×											×															4-F6
بوالفتح	۶	۲۱	۲	۶	۱																															7-E2
بادمیش	۱۵	۶۰	۳	۷	۱									×			×																			4-H5
پوزپلك	۸	۳۵	۵	۷	۱																															8-E3
پیروحشاب	۳۱	۱۳۵	۲	۷	۱										×		×																			8-D2
پنج ستاره	۳	۱۵	۲	۷	۲					×							×				×															8-C1
پای تم	۱	۶	۲	۷	۱																															8-B3
پشت رود	۶	۲۱	۲	۶	۱																															7-G1
پشت قلعه	۱۲	۴۲	۲	۷	۱																															4-E6
پیرکهن	۸	۳۶	۲	۷	۱																															8-E2
تشوك	۸	۲۹	۵	۷	۱																															8-E3

۲-۲۶

شهرستان جیرفت

شرح	تعداد خانوار	جمعیت	نوع آبادی (کد)	راه عمده آبادی (کد)	وضع طبیعی (کد)	تأسیسات عمومی: برق	آب لوله‌کشی	غسالخانه	حمام	تأسیسات آموزشی و مذهبی: دبستان	مدرسه راهنمائی	مدرسه فنی و حرفه‌ای	مسجد	تکیه یا حسینیه	امامزاده	کلیسا	سایر عبادتگاههای دایر	خدمات پزشکی و دامپزشکی: درمانگاه	پزشک اعم از مقیم و غیرمقیم	بهیار و مامای روستائی	دامپزشک	تأسیسات ارتباطی و انتظامی: صندوق پست	دفتر پست و تلگراف	تلفن	ایستگاه راه‌آهن	پاسگاه ژاندارمری	تأسیسات اقتصادی و اجتماعی: عامل فروش نفت	بانک	آسیای آرد	فروشگاه تعاونی	مغازه خرده‌فروشی (بقالی)	قصابی	نانوائی	قهوه‌خانه	شرکت تعاونی روستائی	موقعیت آبادی روی نقشه
۱	۲	۳	۴	۵	۶	۷	۸	۹	۱۰	۱۱	۱۲	۱۳	۱۴	۱۵	۱۶	۱۷	۱۸	۱۹	۲۰	۲۱	۲۲	۲۳	۲۴	۲۵	۲۶	۲۷	۲۸	۲۹	۳۰	۳۱	۳۲	۳۳	۳۴	۳۵	۳۶	۳۷
تك فرهاد	۶	۲۷	۲	۶	۱																															8-E2
تهرود	۶	۲۴	۲	۷	۱																															8-D1
تل پاسگاه	۴	۱۵	۲	۷	۱																															5-A6
تیغ سیاه	۵۶	۲۴۶	۲	۶	۱																															7-G1
تل سمند	۱۲	۴۶	۲	۷	۱																															7-F2
توکل آباد	خالی	ازسکنه	۲	۶	۲																															7-D2
جوی (رود خانه جوی)	۸	۳۲	۲	۷	۱																															8-B3
جوزنان	۸	۳۸	۲	۵	۲																										×					7-E2
چاه قربان	۱۳	۵۷	۲	۷	۱																															8-G2
چاه حاجی	۲۰	۸۶	۲	۶	۱																															8-G2
چاه گز	۱۲	۶۲	۲	۲	۱																															8-G2
چاه رحیم	۴	۳۰	۲	۶	۱																															8-G2
چاه سنگی	۱۶	۱۰۰	۲	۶	۱																															8-G2
چاه غزلباش	۲۵	۱۰۹	۲	۶	۱																															8-F2
چاه کهندول	۶	۲۴	۲	۷	۱																															8-E1
چاه قنات	۹	۳۷	۲	۵	۱																															8-F1
چه گل شیرخان	۱۰	۴۵	۲	۷	۱																															8-E2
چاه قنبر	۳۴	۱۳۷	۲	۷	۱																															8-D2
چاه پوده	۱۴	۵۷	۲	۷	۱																															8-G2
چشمه ریگی	۴	۲۳	۲	۷	۱																															5-A6
چاه گرگ	۸	۳۳	۲	۷	۱																															7-G1
چاه پوده	۸	۳۸	۲	۷	۱																															8-D1
حلیله ای	۱۰	۵۱	۲	۶	۱					×					×						×					×										8-C1
حناء	۶۸	۳۱۹	۲	۶	۱																	×					×			×					×	7-F2
حاجی آباد	۲۸	۱۱۵	۲	۶	۲																															7-D2
حسین آباد آبسرد وئیه	۴	۱۵	۲	۵	۲																															7-E2
حسن آباد	۴	۲۴	۲	۵	۲																															7-E2
حسین آباد	۷	۳۵	۲	۶	۲																															7-D2
حضرت امیر	خالی	ازسکنه	۲	۷	۲																															7-E1
حجت آباد	خالی	ازسکنه	۲	۶	۲																															7-D1

۵-۲۲

شهرستان جیرفت

شرح	تعداد خانوار	جمعیت	نوع آبادی (کد)	راه عمده آبادی (کد)	وضع طبیعی (کد)	تأسیسات عمومی: برق	آب لوله‌کشی	غسالخانه	حمام	تأسیسات آموزشی و مذهبی: دبستان	مدرسه راهنمائی	مدرسه فنی و حرفه‌ای	مسجد	تکیه یا حسینیه	امامزاده	کلیسا	سایر عبادتگاههای دایر	خدمات پزشکی و دامپزشکی: درمانگاه	پزشک اعم از مقیم و غیرمقیم	بهیار و مامای روستائی	دامپزشک	تأسیسات ارتباطی و انتظامی: صندوق پست	دفتر پست و تلگراف	تلفن	ایستگاه راه‌آهن	پاسگاه ژاندارمری	عامل فروش نفت	بانک	آسیای آرد	فروشگاه تعاونی	مغازه خرده‌فروشی (بقالی)	قصابی	نانوائی	قهوه‌خانه	شرکت تعاونی روستائی	موقعیت آبادی روی نقشه
۱	۲	۳	۴	۵	۶	۷	۸	۹	۱۰	۱۱	۱۲	۱۳	۱۴	۱۵	۱۶	۱۷	۱۸	۱۹	۲۰	۲۱	۲۲	۲۳	۲۴	۲۵	۲۶	۲۷	۲۸	۲۹	۳۰	۳۱	۳۲	۳۳	۳۴	۳۵	۳۶	۳۷
خوشکدان کهور	۷	۳۱	۲	۶	۱																															7-F4
ده جلال	۶	۳۰	۲	۶	۱																															3-F2
دوازآب	۴	۱۶	۲	۷	۱																															8-E2
ده حسن	۲۵	۱۲۲	۵	۷	۱																															8-D2
دره پهن	خالی	ازسکنه	۲	۷	۱																															8-D2
دهنه	۱۲	۶۱	۲	۶	۱																															8-D2
درون ده	۲۱	۹۸	۲	۶	۱					×					×																					8-C2
ده رئی	۲	۹	۲	۷	۱																															8-B1
دهنه عباسعلی	۲۴	۱۱۱	۲	۶	۱					×					×																					8-D2
دهنوکسورک	۸	۲۸	۲	۷	۱																															8-C1
دوکوهک	۷	۲۸	۲	۷	۱																															8-B3
درابراز	۲	۱۱	۳	۷	۱																															8-B3
ده کن	۱۲	۵۶	۲	۶	۱																×															8-B1
دهنه باغ	۱۰	۳۵	۲	۷	۱																															8-B1
ده رستم	۱۰	۴۶	۲	۷	۱																															8-B1
دهنه بکلی	۷	۴۶	۲	۷	۱																															5-A6
دوزخ دره	۲	۱۱	۲	۷	۱																															5-A6
ده عالی	۹	۴۸	۲	۷	۱																															5-B6
درب زیارت	۵	۲۰	۲	۷	۱																															4-G6
دیلاک	۳۶	۱۷۹	۳	۷	۱																															4-F5
درب زران	۱	۹	۲	۷	۱												×																			4-F5
درچشمه	۳۹	۲۰۲	۳	۷	۱																×															4-F6
ده منصور	۱	۲	۳	۷	۱																															4-E6
درملکی	۴	۱۶	۲	۶	۱																															7-F2
دایمک	۴۳	۱۸۲	۲	۶	۱					×																	×									7-D2
ده نانجوش	۲۲	۱۱۵	۵	۶	۱																															8-E3
دره گهوری	۴	۲۳	۵	۷	۱																															8-E2
رامگان	۴۳	۱۶۹	۲	۲	۱																															8-E1
رودآب	۴۸	۲۵۲	۳	۶	۱																×															7-F1
رود فرق	۹۶	۴۸۰	۲	۶	۱																															4-F6

شهرستان جیرفت

شرح	تعداد خانوار	جمعیت	نوع آبادی (کد)	راه عمده آبادی (کد)	وضع طبیعی (کد)	تأسیسات عمومی: برق	آب لوله‌کشی	غسالخانه	حمام	تأسیسات آموزشی و مذهبی: دبستان	مدرسه راهنمائی	مدرسه فنی و حرفه‌ای	مسجد	تکیه یا حسینیه	امامزاده	کلیسا	سایر عبادتگاههای دایر	خدمات پزشکی و دامپزشکی: درمانگاه	پزشک اعم از مقیم و غیرمقیم	بهیار و مامای روستائی	دامپزشک	تأسیسات ارتباطی و انتظامی: صندوق پست	دفتر پست و تلگراف	تلفن	ایستگاه راه‌آهن	پاسگاه ژاندارمری	تأسیسات اقتصادی و اجتماعی: عامل فروش نفت	بانک	آسیای آرد	فروشگاه تعاونی	مغازه خرده‌فروشی (بقالی)	قصابی	نانوائی	قهوه‌خانه	شرکت تعاونی روستائی	موقعیت آبادی روی نقشه
۱	۲	۳	۴	۵	۶	۷	۸	۹	۱۰	۱۱	۱۲	۱۳	۱۴	۱۵	۱۶	۱۷	۱۸	۱۹	۲۰	۲۱	۲۲	۲۳	۲۴	۲۵	۲۶	۲۷	۲۸	۲۹	۳۰	۳۱	۳۲	۳۳	۳۴	۳۵	۳۶	۳۷
زردر	خالی	ازسکنه	۲	۷	۱																															8-B3
زینب کشته	۷	۳۲	۲	۶	۱					×											×															8-B1
زفتک سرگدار	۳	۲۳	۲	۷	۱																															8-C2
زیارت شاه	۲۱	۱۰۹	۲	۶	۱														×		×															8-B1
زمین مورت	۱	۶	۲	۵	۱																															8-B1
زهرائی	۲۰	۸۲	۲	۶	۱																															7-F4
زاخت	۳۸	۱۸۲	۲	۵	۲																										×					7-E2
زریب	۱۵	۸۲	۲	۷	۱																															4-F5
زمین سیب	۸	۳۲	۳	۷	۱																															4-H5
سرخ کان	۸	۴۲	۲	۷	۱																															8-F1
سبزکان	۴	۱۴	۲	۷	۱																															8-E1
سلوکی	۱۴	۵۰	۲	۶	۱																															8-E2
سیف الدین	۵	۱۵	۲	۶	۱																															8-D1
سربگی	۴	۲۳	۲	۷	۱																															8-D1
سرزه	۱۱	۳۹	۲	۷	۱																															8-D1
سنته	۲۵	۹۹	۲	۷	۱																															8-A3
سرگری	۴	۲۰	۲	۷	۱																×															8-B1
سرجنگل	۱۳	۶۱	۲	۶	۱																															7-G1
سنگ حسادی	۱۴	۵۸	۵	۷	۱																															4-G6
سولوئیه	۱۰	۴۸	۲	۷	۱												×																			4-F6
سکرکان	۹	۴۰	۳	۷	۱																															7-F4
سوختگان	۱۵	۵۷	۲	۶	۱																															7-F4
سگین	۲۰	۷۶	۲	۶	۱																															7-F3
سمسیلی	۲۸	۱۳۲	۲	۶	۲																										×					7-D2
سرحکان	۳۳	۱۵۸	۵	۷	۱												×																			8-E3
سرومه	۲۴	۱۲۳	۵	۷	۱																															8-E2
شمس آباد	۹	۳۸	۵	۷	۱																															8-E2
شاشکان	۱۲	۶۷	۲	۵	۱																															8-F1
شنوئیه	۷	۳۵	۲	۷	۱																															8-F2
شاه آباد	۳	۱۵	۲	۶	۲																															7-D1

۳-۲۶

شهرستان جیرفت

شرح	تعداد خانوار	جمعیت	نوع آبادی (کد)	راه عمده آبادی (کد)	وضع طبیعی (کد)	تأسیسات عمومی: برق	آب لوله‌کشی	غسالخانه	حمام	تأسیسات آموزشی و مذهبی: دبستان	مدرسه راهنمائی	مدرسه فنی و حرفه‌ای	مسجد	تکیه یا حسینیه	امامزاده	کلیسا	سایر عبادتگاهها دایر	خدمات پزشکی و دامپزشکی: درمانگاه	پزشک اعم از تعمیم و غیرتعمیم	بهیار و ماما روستائی	دامپزشک	تأسیسات ارتباطی و انتظامی: صندوق پست	دفتر پست و تلگراف	تلفن	ایستگاه راه‌آهن	پاسگاه ژاندارمری	تأسیسات اقتصادی و اجتماعی: عامل فروش نفت	بانک	آسیای آرد	فروشگاه تعاونی	مغازه خرده‌فروشی (بقالی)	قصابی	نانوائی	قهوه‌خانه	شرکت تعاونی روستائی	موقعیت آبادی روی نقشه
۱	۲	۳	۴	۵	۶	۷	۸	۹	۱۰	۱۱	۱۲	۱۳	۱۴	۱۵	۱۶	۱۷	۱۸	۱۹	۲۰	۲۱	۲۲	۲۳	۲۴	۲۵	۲۶	۲۷	۲۸	۲۹	۳۰	۳۱	۳۲	۳۳	۳۴	۳۵	۳۶	۳۷
شیخ آباد	۵	۲۵	۲	۶	۲					×																			×							7-E1
طلالی	۱	۸	۳	۷	۱																															8-B3
علی‌آباد	۲	۵	۲	۷	۱																															5-A6
فهاد	۱۲	۶۴	۲	۷	۱												×																			4-F6
قاسم‌آباد	۵	۲۴	۲	۶	۱					×											×															8-C1
قیک هریدان	۲۷	۱۶۲	۳	۷	۱																															4-F6
قصبه	۳۵	۱۸۴	۲	۷	۱												×																			4-F6
قیک شیخان	۱۳	۶۲	۲	۶	۲																								×							7-E1
کوتور	۲۰	۶۶	۲	۷	۱																															8-E2
کهنک	۷	۲۰	۲	۶	۱																															8-F1
کهورتری	۱۰	۴۱	۲	۶	۱																															8-D2
کهکان	۱۸	۷۶	۲	۶	۱																															8-F1
کنارک	۲۵	۱۲۱	۲	۷	۱																															8-D2
کنارنائی	۱۱	۵۵	۲	۶	۱																															8-D1
کلاشه	۵	۲۸	۲	۷	۱																															8-B1
کنارو	۱۱	۵۳	۲	۶	۱					×																										8-C2
کنارتچلی	۷	۳۷	۲	۷	۱																×															8-C1
کنجید شار	۲	۹	۲	۶	۱																															7-G1
کیدان	۳۷	۵۱۴	۳	۷	۱																															7-G1
کلجک	۲۰	۱۰۷	۲	۶	۱					×																										7-G1
کل آبداغی	۱	۸	۳	۶	۱																															7-G1
کویران	۱۶	۸۹	۴	۷	۱																×															4-F6
کرور	۲	۱۴	۲	۷	۱																															4-F6
کنارزاغان	۶	۲۳	۳	۷	۱																															4-F6
کویرسفلی	۲۰	۸۹	۲	۶	۱																															7-F2
کویرعلیا	۲۲	۱۰۲	۲	۶	۱										×																					7-F2
کنارستان	۲	۱۶	۲	۷	۱																															7-E1
کوشکمور	۳۴	۱۳۶	۲	۶	۱																										×					7-F2
کوشک	۱۶	۶۳	۶	۷	۱																															7-G1
کفارکی	۱۴	۵۹	۲	۶	۱																															7-E2

۲-۲۸

شهرستان جیرفت

شرح	تعداد خانوار	جمعیت	نوع آبادی (کد)	راه عمده آبادی (کد)	وضع طبیعی (کد)	تأسیسات عمومی: برق	آب لوله‌کشی	غسالخانه	حمام	تأسیسات آموزشی و مذهبی: دبستان	مدرسه راهنمائی	مدرسه فنی و حرفه‌ای	مسجد	تکیه یا حسینیه	امامزاده	کلیسا	سایر عبادتگاههای دایر	خدمات پزشکی و دامپزشکی: درمانگاه	پزشک اعم از مقیم و غیرمقیم	بهیار و مامای روستائی	دامپزشک	تأسیسات ارتباطی و انتظامی: صندوق پست	دفتر پست و تلگراف	تلفن	ایستگاه راه‌آهن	پاسگاه ژاندارمری	عامل فروش نفت	بانک	آسیای آرد	فروشگاه تعاونی	مغازه خرده‌فروشی (بقالی)	قصابی	نانوائی	قهوه‌خانه	شرکت تعاونی روستائی	موقعیت آبادی روی نقشه
۱	۲	۳	۴	۵	۶	۷	۸	۹	۱۰	۱۱	۱۲	۱۳	۱۴	۱۵	۱۶	۱۷	۱۸	۱۹	۲۰	۲۱	۲۲	۲۳	۲۴	۲۵	۲۶	۲۷	۲۸	۲۹	۳۰	۳۱	۳۲	۳۳	۳۴	۳۵	۳۶	۳۷
کنارسبز	۵	۲۴	۲	۶	۲																															7-E1
کل گران‌ریگ	۷	۲۸	۲	۷	۱																															8-E2
کشنل	۱۳	۵۲	۵	۷	۲												×																			8-E2
گاسکو	۲۰	۷۸	۲	۷	۱																															8-D2
گوردهان	۹	۳۱	۲	۷	۱																															8-E2
گیر	۷	۲۹	۵	۷	۱																															8-E2
گزحسن (سرزه)	۵	۱۹	۲	۷	۱																															8-F1
گل سرخ	۱۶	۶۴	۲	۷	۱																															8-E1
گل آرون	۴	۱۸	۲	۷	۱																															8-E1
گریچ	۵	۲۰	۲	۷	۱																															8-D1
گارین	۱۷	۹۹	۲	۷	۱																															8-C2
گود ماهی	۱۴	۵۸	۲	۷	۱																×															8-C1
گوهریه	۴۷	۱۹۲	۲	۶	۱																															8-D2
گرانک	خالی	ازسکنه	۵	۷	۱																															8-C3
گاوکش	۴	۱۸	۲	۷	۱																															8-B1
گدادراز	۳	۱۷	۲	۷	۱																															8-A1
گود پائین	۴	۱۶	۲	۷	۱																															5-A6
گوریک	۲۰	۱۰۳	۳	۷	۱												×																			4-F6
گلو	۱۳	۴۹	۲	۶	۱																															7-F2
گنج آباد	۱۲	۴۳	۳	۷	۱																															7-F2
گرمسالا ررضا	۶۸	۳۳۵	۲	۶	۲					×																			×		×					7-F1
گرم زیر	۲۹	۱۴۰	۲	۶	۲																															7-E1
مگو	۱۰	۴۰	۵	۷	۱																															8=E2
مکی	۵	۲۳	۲	۷	۱																															8-E2
میان زمین	۱	۱۱	۲	۷	۱																															8-B2
مولوی	۸	۴۱	۲	۷	۱					×											×															8-B1
مردهک	۵۰	۲۲۶	۲	۶	۱				×	×												×	×			×			×	×	×				×	7-E2
ملک آباد	۳۰	۱۵۵	۲	۶	۲																															7-E2
مهدی آباد	۱	۶	۲	۵	۲																															7-E2
مارکان	۴	۱۴	۳	۷	۱																															4-H5

۶-۲۳

شهرستان جیرفت

شرح	تعداد خانوار	جمعیت	نوع آبادی (کد)	راه عمده آبادی (کد)	وضع طبیعی (کد)	تأسیسات عمومی: برق	آب لوله‌کشی	غسالخانه	حمام	تأسیسات آموزشی و مذهبی: دبستان	مدرسه راهنمائی	مدرسه فنی و حرفه‌ای	مسجد	تکیه یا حسینیه	امامزاده	کلیسا	سایر عبادتگاهها دایر	خدمات پزشکی و دامپزشکی: درمانگاه	پزشک اعم از مقیم و غیرمقیم	بهیار و مامای روستائی	دامپزشک	تأسیسات ارتباطی و انتظامی: صندوق پست	دفتر پست و تلگراف	تلفن	ایستگاه راه‌آهن	پاسگاه ژاندارمری	تأسیسات اقتصادی و اجتماعی: عامل فروش نفت	بانک	آسیای آرد	فروشگاه تعاونی	مغازه خرده‌فروشی (بقالی)	قصابی	نانوائی	قهوه‌خانه	شرکت تعاونی روستائی	موقعیت آبادی روی نقشه
۱	۲	۳	۴	۵	۶	۷	۸	۹	۱۰	۱۱	۱۲	۱۳	۱۴	۱۵	۱۶	۱۷	۱۸	۱۹	۲۰	۲۱	۲۲	۲۳	۲۴	۲۵	۲۶	۲۷	۲۸	۲۹	۳۰	۳۱	۳۲	۳۳	۳۴	۳۵	۳۶	۳۷
ممی	۶	۳۷	۵	۷	۱																															8-E2
ناگنك	۷	۳۱	۲	۶	۱																															8-G2
نوك آباد	۲۳	۸۲	۲	۲	۱																															8-F1
نیك سرخ	۵	۲۸	۲	۷	۱																															8-D1
نه ای	۳	۲۲	۲	۷	۱																															5-B6
نرگسان	۱۴	۷۵	۳	۷	۱																															4-H6
نورك	۱۱	۵۸	۲	۶	۱																															7-F1
هریدان	۶	۳۹	۳	۷	۱																															4-F6
دهستان گروه	۵۷۵	۲۷۰۵						۱	۲	۵			۳		۴				۱	۲		۲					۵		۳		۴				۳	
باب طاهونه (دره آسیاب)	۴۹	۲۲۳	۲	۶	۱								×														×				×					1-E3
باب مادو (دره دو)	۹	۴۸	۲	۷	۱																															1-E3
باب زنگی (باب میش)	۱۴	۵۷	۲	۷	۱																															1-E1
باب خیدوئیه علیا	۱۱	۵۹	۲	۷	۱										×																					1-F3
برسوز (بره سوز)	۱۵	۸۴	۲	۶	۱																															1-F2
باب گروئیه (درگروه)	۸	۵۰	۲	۶	۱																															1-F3
باب بیدوئیه	۵	۲۵	۲	۶	۱																															1-F2
بندرزیارتگاه	۱۲	۵۸	۲	۵	۱										×																					1-E2
بیدشیرین	۱	۲	۲	۶	۱																															1-E3
جاناجان	۷	۳۹	۲	۶	۱																						×									1-E3
حسین آباد	۱	۱۰	۲	۶	۱																															1-F2
حوروئیه	۳	۱۷	۲	۷	۱																															1-F3
دودران	۵۶	۲۶۸	۲	۵	۱					×										×									×		×					1-E2
دوزئیه	۳۰	۱۳۳	۲	۵	۱					×																										1-F2
دشت شغین	۲۰	۱۱۵	۲	۷	۱																						×									1-E2
دهنو	خالی	ازسکنه	۲	۷	۱																															1-E2
رابند	۹	۵۴	۲	۷	۱																						×									1-E3
زیارتگاه	۱۷	۷۱	۲	۵	۱										×																					1-E2
صرفه	۴۰	۲۱۱	۲	۷	۱																															1-E2
قتلی	۴	۲۰	۲	۷	۱																															1-E2

شهرستان جیرفت

شرح	تعداد خانوار	جمعیت	نوع آبادی (کد)	راه‌دهی آبادی (کد)	وضع طبیعی (کد)	تأسیسات عمومی: برق	لوله‌کشی آب	شبکه‌خانه	حمام	دبستان	مدرسه راهنمائی	مدرسه فنی و حرفه‌ای	مسجد	تکیه یا حسینیه	امامزاده	کمیسا	سایر جایگاههای دینی	خدمات پزشکی و دامپزشکی: داروخانه	پزشک	بهیار و مامای روستائی	دامپزشک	صندوق پست	دفتر پست و تلگراف	تلفن	ایستگاه راه‌آهن	پاسگاه ژاندارمری	تأسیسات اقتصادی و اجتماعی: حمل فروش نفت	بانک	آسیای آرد	فروشگاه تعاونی	مغازه خرده‌فروشی (دائمی)	قصابی	نانوائی	قهوه‌خانه	شرکت تعاونی روستائی	موقعیت آبادی روی نقشه
۱	۲	۳	۴	۵	۶	۷	۸	۹	۱۰	۱۱	۱۲	۱۳	۱۴	۱۵	۱۶	۱۷	۱۸	۱۹	۲۰	۲۱	۲۲	۲۳	۲۴	۲۵	۲۶	۲۷	۲۸	۲۹	۳۰	۳۱	۳۲	۳۳	۳۴	۳۵	۳۶	۳۷
قنات احمدیه	۳	۱۷	۲	۵	۱																															1-E2
کم سرخ	۱۳	۶۴	۲	۷	۱																															1-D2
کوه گز	۳	۱۵	۲	۶	۱																															1-F2
کدوك	۴۲	۱۷۴	۲	۶	۱					×										×		×					×		×							1-F3
کهن دوران	۱	۴	۴	۶	۲																															1-E2
گهوئیه	۱۲	۵۳	۲	۶	۱																															1-F2
گارجیدان	۷	۴۴	۲	۷	۱																															1-E2
گروه	۹۷	۳۶۹	۲	۶	۱			×	×	×			×						×			×					×		×		×				×	1-E3
گشیگان	۷۹	۳۸۶	۲	۵	۱		×	×	×	×			×		×																					1-F2
هنگرگزی	۱	۶	۲	۷	۱																															1-E2
یوسفچی	۶	۲۹	۲	۷	۱																															1-E3
دهستان گنج آباد	۷۰۷	۳۱۵۹								۵					۱							۱	۱			۱			۲		۲			۲		
آتشان	۵	۲۰	۲	۴	۲																															7-B2
آب برده	۳۱	۱۵۳	۲	۶	۲																															7-B2
آتشان نامجو	۴	۲۰	۳	۶	۲																															7-B2
تل سیاه	۹	۳۴	۲	۶	۲																															7-B2
تاج آباد	۵	۲۸	۳	۶	۲					×																			×							7-B3
جنگل آباد موسوی	۸	۲۸	۳	۶	۲																															7-B2
جزفطین	۷	۲۶	۴	۵	۲																															7-A3
حسن آباد	۵	۲۳	۴	۶	۱																															7-A3
حسن آباد	۲۳	۱۰۱	۲	۶	۲																															7-B2
حسین آباد هرندی	۲۸	۱۱۵	۲	۴	۲																						×							×		7-B2
حسین آباد زین آباد	۲۲	۱۱۹	۳	۶	۲																															7-B3
حسن آباد نظریان	۳۱	۱۳۴	۲	۴	۲					×																										7-B2
دهنومحمدرضاخان	۱	۴	۲	۵	۱																															7-B2
رزق آباد	۱۰	۵۱	۴	۶	۲										×																					7-A3
رحمت آباد جبهل	۲۲	۱۱۵	۳	۶	۲																															7-B3
سلمان آباد	۲۵	۱۲۳	۳	۶	۲																															7-B2
شمسیلوئیه	۸	۳۲	۲	۵	۱																															7-B3

۱۵-۱۳

شهرستان جیرفت

شرح	تعداد خانوار	جمعیت	نوع آبادی (کد)	راه عمده آبادی (کد)	وضع طبیعی (کد)	تأسیسات عمومی: برق	آب لوله‌کشی	غسالخانه	حمام	تأسیسات آموزشی و مذهبی: دبستان	مدرسه راهنمائی	مدرسه فنی و حرفه‌ای	مسجد	تکیه یا حسینیه	امامزاده	کلیسا	سایر عبادتگاههای دایر	خدمات پزشکی و دامپزشکی: درمانگاه	پزشک اعم از مقیم و غیرمقیم	بهیار و مامای روستائی	دامپزشک	تأسیسات ارتباطی و انتظامی: صندوق پست	دفتر پست و تلگراف	تلفن	ایستگاه راه‌آهن	پاسگاه ژاندارمری	تأسیسات اقتصادی و اجتماعی: عامل فروش نفت	بانک	آسیای آرد	فروشگاه تعاونی	مغازه خرده‌فروشی (بقالی)	قصابی	نانوائی	قهوه‌خانه	شرکت تعاونی روستائی	موقعیت آبادی روی نقشه
۱	۲	۳	۴	۵	۶	۷	۸	۹	۱۰	۱۱	۱۲	۱۳	۱۴	۱۵	۱۶	۱۷	۱۸	۱۹	۲۰	۲۱	۲۲	۲۳	۲۴	۲۵	۲۶	۲۷	۲۸	۲۹	۳۰	۳۱	۳۲	۳۳	۳۴	۳۵	۳۶	۳۷
علی‌آباد	۱	۸	۲	۶	۲																															7-B2
عباس‌آباد للنکویه	۱۲	۵۶	۳	۶	۲																															7-B3
عباس‌آباد	۷	۳۰	۴	۵	۲																															7-A3
قرقطو	۲	۷	۲	۶	۱																															7-A1
قنات نو	۶۹	۲۶۴	۲	۴	۲					×												×	×											×		7-B2
قاسم‌آباد	۶۶	۳۲۸	۳	۵	۲					×																			×		×					7-A3
قنات نو	۳۷	۱۵۲	۴	۵	۲																															7-A3
کنتکی	۲	۶	۲	۶	۲																															7-B2
کهورکلوری	۲	۱۱	۲	۶	۲																															7-B2
کوگوئیه	۴۰	۱۵۴	۲	۴	۲																															7-B2
کهنگ شیبانی	۷	۲۹	۳	۶	۲																															7-B2
کهوربگی	۸	۴۰	۴	۷	۲																															7-B3
گرکوئیه	۴۴	۱۹۳	۲	۴	۲																															7-B2
گنج آباد	۲۷	۱۳۷	۳	۵	۲																															7-A3
گزپتین کلانتر	۸	۳۹	۴	۷	۲																															7-B3
لطف‌آباد	۹	۴۷	۴	۵	۲																															7-B3
محمدآباد طوله گیری	۴۵	۱۹۶	۲	۶	۲																															7-B2
محمدآباد	۱۳	۶۶	۳	۵	۲																															7-B3
محمدآباد کلانتر	۱۹	۸۷	۴	۵	۲																															7-B2
موردان	۸	۲۷	۲	۷	۱																															6-H1
نه بنی	۳۷	۱۵۶	۲	۶	۲					×																										7-B2
دهستان گور	۳۱۹	۱۵۵۱							۱	۴			۱	۱	۲		۱		۲		۳۲						۲		۴	۱	۱				۲	
آبگرم	۱	۸	۲	۷	۱																×															2-B6
باغک	خالی	ازسکنه	۲	۷	۱																															2-B5
بنه گونی	۷	۴۱	۲	۷	۱																×															2-B5
بید زارع	۶	۳۴	۴	۵	۱																×															1-H4
بشن بید	۴	۲۳	۴	۷	۱																×															1-H5
بید وری	۱۵	۶۰	۲	۵	۲											×					×											×				1-H3
پای تم	۲۵	۱۲۳	۲	۷	۱					×											×															1-B5

۲۰ — ۷

شهرستان جیرفت

شرح	تعداد خانوار	جمعیت	نوع آبادی (کد)	راه عمده آبادی (کد)	وضع طبیعی (کد)	تأسیسات عمومی: برق	آب لوله‌کشی	غسالخانه	حمام	تأسیسات آموزشی و مذهبی: دبستان	مدرسه راهنمائی	مدرسه فنی و حرفه‌ای	مسجد	تکیه یا حسینیه	امامزاده	کلیسا	سایر عبادتگاههای دایر	خدمات پزشکی و دامپزشکی: درمانگاه	پزشک اعم از مقیم و غیرمقیم	بهیار و مامای روستائی	دامپزشک	تأسیسات ارتباطی و انتظامی: صندوق پست	دفتر پست و تلگراف	تلفن	ایستگاه راه‌آهن	پاسگاه ژاندارمری	تأسیسات اقتصادی و اجتماعی: عامل فروش نفت	بانک	آسیای آرد	فروشگاه تعاونی	مغازه خرده‌فروشی (بقالی)	قصابی	نانوائی	قهوه‌خانه	شرکت تعاونی روستائی	موقعیت آبادی روی نقشه
۱	۲	۳	۴	۵	۶	۷	۸	۹	۱۰	۱۱	۱۲	۱۳	۱۴	۱۵	۱۶	۱۷	۱۸	۱۹	۲۰	۲۱	۲۲	۲۳	۲۴	۲۵	۲۶	۲۷	۲۸	۲۹	۳۰	۳۱	۳۲	۳۳	۳۴	۳۵	۳۶	۳۷
جوشین	۱۱	۴۶	۲	۵	۱																															1-H5
چرخ آب	۱	۳	۲	۷	۱																															2-B6
چاهان	۸	۲۴	۲	۷	۱																×															1-H5
حسین آباد	۴	۲۱	۲	۷	۱																															2-B6
حسین آباد خانه سرخ	۲	۹	۴	۵	۲										×						×															1-G3
خیاری	خالی	ازسکنه	۴	۷	۱																×															1-H4
دوصند	۳	۱۴	۲	۷	۱					×							×				×															2-B6
دوکستان	۱۷	۱۰۰	۴	۵	۱																															2-A4
ده قریه	۴	۱۷	۴	۷	۱																×															1-H4
درشك	۷	۲۹	۴	۵	۱																×															1-H4
دربرنگو	۲	۱۵	۴	۷	۱																×															2-A4
ده نوروز	۳	۱۰	۴	۷	۱																×															1-H5
رودل	۹	۳۹	۴	۵	۱																×															1-H4
ریتون	۳	۱۵	۲	۷	۱																×															2-B6
زمین سرو	۵	۳۰	۲	۷	۱																×															2-B6
سردر	۲	۸	۲	۷	۱																															2-B5
شورق علیا	۵	۲۵	۴	۷	۱																×								×							2-B6
سروعروق سفلی	خالی	ازسکنه	۲	۷	۱																															2-B6
علیشاهی	۱۳	۷۴	۴	۵	۱																×															1-G3
علی آباد	۴	۲۰	۴	۵	۲																×															1-G3
غریب شاهی	۲	۲	۴	۷	۱																×															1-H5
فکرآباد	۲	۹	۴	۵	۱																×															2-A4
قنبرآباد	۱	۶	۴	۷	۱																×															1-H5
کربا	۲	۱۳	۲	۷	۱																×															2-B6
کنگرستان	۱	۶	۲	۷	۱					×																			×							2-B5
کشگین	۶	۲۵	۲	۷	۱																×															2-B6
کوهین	۱	۴	۲	۷	۱																															2-A5
کچنگان	۹	۵۰	۵	۷	۱																															1-H5
گوگاب علیا	۵	۲۰	۲	۷	۱																															2-A5
گل موران	۱	۱۲	۴	۷	۱																															2-A5

۲-۲۶

شهرستان جیرفت

شرح	تعداد خانوار	جمعیت	نوع آبادی (کد)	راه عمده آبادی (کد)	وضع طبیعی (کد)	تأسیسات عمومی: برق	آب لوله‌کشی	غسالخانه	حمام	تأسیسات آموزشی و مذهبی: دبستان	مدرسه راهنمائی	مدرسه فنی و حرفه‌ای	مسجد	تکیه یا حسینیه	امامزاده	کلیسا	سایر عبادتگاهها دایر	خدمات پزشکی و دامپزشکی: درمانگاه	پزشک اعم از تعمیم و تجربه	بهیار و مامای روستائی	دامپزشک	تأسیسات ارتباطی و انتظامی: صندوق پست	دفتر پست و تلگراف	تلفن	ایستگاه راه‌آهن	پاسگاه ژاندارمری	تأسیسات اقتصادی و اجتماعی: عامل فروش نفت	بانک	آسیای آرد	فروشگاه تعاونی	مغازه خرده‌فروشی (بقالی)	قصابی	نانوائی	قهوه‌خانه	شرکت تعاونی روستائی	موقعیت آبادی روی نقشه
۱	۲	۳	۴	۵	۶	۷	۸	۹	۱۰	۱۱	۱۲	۱۳	۱۴	۱۵	۱۶	۱۷	۱۸	۱۹	۲۰	۲۱	۲۲	۲۳	۲۴	۲۵	۲۶	۲۷	۲۸	۲۹	۳۰	۳۱	۳۲	۳۳	۳۴	۳۵	۳۶	۳۷
گورعلیا	۳۳	۱۴۰	۲	۵	۱				×	×				×					×								×		×	×					×	2-A4
گورسفلی	۳۰	۱۴۴	۴	۵	۱								×						×		×						×		×						×	2-A5
گنبد بهرام	۴	۲۴	۴	۷	۱																×															1-H5
گرد وچوب	۸	۳۹	۴	۵	۱																×															1-H4
گیلومند	۹	۵۸	۲	۷	۱																×															1-H4
گویگان	۳۸	۱۷۸	۲	۷	۱																															2-A5
لشکر	۲	۱۳	۴	۷	۱																															2-A6
لگوری	۱	۲	۴	۷	۱																×															1-H4
محمدآباد	۲	۱۳	۴	۵	۲																×															1-G3
نصارو	۱	۵	۲	۷	۱																×															2-B5
دهستان مارز	۵۳۸	۲۲۱۵													۴														۱							
استان	۷	۲۷	۲	۷	۱																															13-F6
آرکرن	۹	۳۴	۲	۷	۱																															13-F6
آورتین	۴۴	۱۹۶	۲	۶	۱																															13-G6
بردیال	۱۴	۵۸	۲	۶	۱																															13-G5
بنگرون	۸	۳۴	۲	۷	۱																															13-E5
بمی ندین	۷	۳۲	۲	۷	۱																															13-F6
بنگرو	۱۳	۵۲	۲	۷	۱																															13-F4
بن کم	۱۳	۶۰	۲	۷	۱																															13-G6
بند زرد	۵	۲۳	۲	۷	۱																															15-G1
بندگرگی	۲۳	۸۲	۲	۷	۱																															13-G6
پشت سر	۱۱	۲۳	۲	۷	۱																															13-E6
تنجگان	۶	۲۴	۲	۷	۱																															13-F6
جتو	۶	۲۹	۲	۶	۱																															13-F3
جگان	۳۱	۱۳۸	۲	۷	۱																															13-G6
چاه دادک	۲	۸	۲	۷	۱																															13-F2
چاه جمی	۱۹	۷۵	۲	۷	۱																															13-E2
چاه حسین	۱۲	۴۱	۲	۶	۲																															13-E2
چاه کر	۸	۴۳	۲	۷	۱										×																					13-G5

۲-۲۶

شهرستان جیرفت

شرح	تعداد خانوار	جمعیت	نوع آبادی (ده)	راه‌چه آبادی (ده)	وضع طبیعی (ده)	تأسیسات عمومی: برق	آب لوله‌کشی	غسالخانه	حمام	تأسیسات آموزشی و مذهبی: دبستان	مدرسه راهنمائی	مدرسه متوسطه و حرفه‌ای	مسجد	تکیه یا حسینیه	امامزاده	کلیسا	سایر جایگاههای مذهبی	خدمات پزشکی و دامپزشکی: درمانگاه	پزشک	بهیار و مامای روستائی	دامپزشک	تأسیسات ارتباطی و انتظامی: پست	صندوق	دفتر پست و تلگراف	تلفن	ایستگاه راه‌آهن	پاسگاه ژاندارمری	تأسیسات اقتصادی و اجتماعی: عامل فروش نفت	بانک	آسیای آرد	فروشگاه تعاونی	مغازه دولتی خرده‌فروشی (بقالی)	قصابی	نانوائی	قهوه‌خانه	شرکت تعاونی روستائی	موقعیت آبادی روی نقشه
۱	۲	۳	۴	۵	۶	۷	۸	۹	۱۰	۱۱	۱۲	۱۳	۱۴	۱۵	۱۶	۱۷	۱۸	۱۹	۲۰	۲۱	۲۲	۲۳	۲۴	۲۵	۲۶	۲۷	۲۸	۲۹	۳۰	۳۱	۳۲	۳۳	۳۴	۳۵	۳۶	۳۷
دركلات	خالی	ازسکنه	۲	۷	۱																																13-E5
دسکی	۵	۱۶	۲	۷	۱																																13-D5
درگزی	۱۶	۶۲	۲	۷	۱																																13-F2
دردریچه	۴	۱۲	۲	۷	۱																																13-F6
دوشن	۱۷	۷۶	۲	۶	۱										×																						13-F6
راین قلعه	۱۹	۷۲	۲	۶	۱										×																						13-F6
رن	۱۳	۷۱	۲	۶	۱																																13-G6
زحمت آباد	۴	۲۰	۴	۶	۱																																13-E5
سکوکان	۱۵	۵۶	۲	۷	۱																																13-F6
سره کك	۶	۲۲	۲	۷	۱																																13-F6
سیك	۷	۲۶	۲	۷	۱																																15-G1
سهران	۴	۱۴	۲	۷	۱																																13-G6
سینکون	۷	۳۲	۲	۷	۱																																13-G5
سرزه	خالی	ازسکنه	۲	۷	۱																																14-A5
سمسوری	خالی	ازسکنه	۲	۷	۱																																13-E6
شه کهان	۱۴	۷۰	۲	۷	۱																																14-A6
شیبکوه	۱۹	۷۵	۲	۷	۱																																13-F6
کرچکن	۱۳	۴۱	۲	۶	۱																																13-F6
کلاهون پائین	۴	۱۵	۲	۷	۱																																13-F6
کلاهون بالا	۷	۲۸	۲	۷	۱																																13-G6
کهنان	۶	۲۳	۲	۷	۱																																13-D5
گونی سکن	۴	۱۸	۲	۷	۱							×																									13-E3
گزهك	۲۳	۹۷	۲	۶	۱							×																									13-G6
گورکن	خالی	ازسکنه	۲	۶	۱																																13-G5
گروکاردان	۵	۲۳	۲	۷	۱												×																				13-G6
گزرکن	۵	۱۸	۲	۷	۱																																15-G1
گرومورت	۴	۱۶	۲	۷	۱																																13-G6
میس‌کن	۱۱	۴۹	۲	۷	۱																																13-F6
ناهوگان	۱۱	۴۵	۲	۷	۱										×																						13-E3
نیزن	۱۹	۷۶	۲	۶	۲																																

۱-۲۶

شهرستان جیرفت

شرح	تعداد خانوار	جمعیت	نوع آبادی (کد)	راه عمده آبادی (کد)	وضع طبیعی (کد)	تأسیسات عمومی: برق	آب لوله‌کشی	غسالخانه	حمام	تأسیسات آموزشی و مذهبی: دبستان	مدرسه راهنمائی	مدرسه فنی و حرفه‌ای	مسجد	تکیه یا حسینیه	امامزاده	کلیسا	سایر عبادتگاههای دایر	خدمات پزشکی و دامپزشکی: درمانگاه	پزشک اعم از مقیم و غیرمقیم	بهیار و مامای روستائی	دامپزشک	تأسیسات ارتباطی و انتظامی: صندوق پست	دفتر پست و تلگراف	تلفن	ایستگاه راه‌آهن	پاسگاه ژاندارمری	تأسیسات اقتصادی و اجتماعی: عامل فروش نفت	بانک	آسیای آرد	فروشگاه تعاونی	مغازه خرده‌فروشی (بقالی)	قصابی	نانوائی	قهوه‌خانه	شرکت تعاونی روستائی	موقعیت آبادی روی نقشه
۱	۲	۳	۴	۵	۶	۷	۸	۹	۱۰	۱۱	۱۲	۱۳	۱۴	۱۵	۱۶	۱۷	۱۸	۱۹	۲۰	۲۱	۲۲	۲۳	۲۴	۲۵	۲۶	۲۷	۲۸	۲۹	۳۰	۳۱	۳۲	۳۳	۳۴	۳۵	۳۶	۳۷
نم گاز	۳۰	۱۳۹	۲	۶	۱																															13-G6
واگلوگیاران	۸	۲۴	۲	۷	۱																															13-E6
دهستان محمدآباد	۲۳۲۹	۱۱۳۲۴				۵	۶	۱	۲	۹	۱		۱	۱	۱۱			۲	۱			۱	۳			۲	۲	۱	۵	۱	۹	۱	۱	۱	۳	
احمدآباد	۲۷	۱۳۸	۲	۵	۲	×	×																×			×										7-C1
اکبرآباد	۱	۶	۲	۶	۲																															4-C6
امیرآباد سرهنگ	خالی	ازسکنه	۴	۶	۲																															7-C1
امیرآباد پائین	۲۱	۱۱۰	۲	۶	۲																															7-B1
امیرآباد بالا	۳۷	۱۶۵	۲	۵	۲																															7-B1
توکل آباد	۵۳	۲۴۷	۲	۵	۲																															7-C1
جیل آباد علیا	خالی	ازسکنه	۲	۶	۲																															7-B1
جیل آباد سفلی	۱۰۰	۴۳۲	۲	۵	۲																										×					7-B1
چاه شور	۱	۸	۶	۶	۲																															7-B1
چاهك	۱۸	۱۰۷	۲	۶	۲																										×					7-B1
حیدرآباد	۶	۳۱	۲	۶	۲																															7-C1
حمیدآباد	۹	۳۸	۲	۵	۲																															7-C2
حاجی آباد	۵۵	۲۴۱	۲	۵	۲																								×		×					7-C1
حجت آباد	۲۸	۱۵۲	۲	۴	۲																															7-C1
حسین آباد لولی	۵۵	۳۱۳	۲	۵	۲										×																					7-C1
خاتون آباد	خالی	ازسکنه	۲	۵	۲																															7-B1
خدنگ	۱۴	۸۰	۲	۶	۲																															4-B6
خضرآباد	۱۲۱	۵۷۷	۲	۴	۲					×					×												×		×		×				×	4-C6
خرپشت	۱۳	۵۲	۲	۵	۲										×																					7-C1
خداآفرین	۹	۳۹	۲	۶	۲																															7-C1
دریاچه	۸۱	۴۴۰	۲	۶	۲					×																									×	7-B1
ده رضا	۲۵	۱۲۵	۲	۵	۲																															4-B6
دهنوالله وردیخان	۸۸	۳۷۴	۲	۵	۲										×																					7-C1
ریگ آباد	۱۴	۶۲	۲	۵	۲																															7-C1
رومرزعلیا	۶۴	۴۸۶	۲	۶	۲					×					×																×					4-B6
رومرزسفلی	۷	۳۲	۲	۶	۲																															7-B1

۲۳-۲

شهرستان جیرفت

شرح	تعداد خانوار	جمعیت	نوع آبادی (دگ)	راه‌مالرو آبادی (دگ)	وضع طبیعی (دگ)	تأسیسات عمومی: برق	آب لوله‌کشی	غسالخانه	حمام	تأسیسات آموزشی و مذهبی: دبستان	مدرسه راهنمائی	مدرسه متوسطه و حوزوی	مسجد	تکیه یا حسینیه	امامزاده	کلیسا	سایر محل عبادت و مجامع مذهبی	خدمات پزشکی و دامپزشکی: درمانگاه	پزشک یا بهداشتکار یا ماما یا بهیار	بیمار و ماماهای روستائی	دامپزشک	صندوق پست	تأسیسات ارتباطی و انتظامی: دفتر پست و تلگراف	تلفن	ایستگاه راه‌آهن	پاسگاه ژاندارمری	تأسیسات اقتصادی و اجتماعی: حمال فروش نفت	بانک	آسیای آرد	فروشگاه تعاونی	مغازه و بنگاه حرفه‌ای (بقالی)	قصابی	نانوائی	قهوه‌خانه	شرکت تعاونی روستائی	موقعیت آبادی روی نقشه
۱	۲	۳	۴	۵	۶	۷	۸	۹	۱۰	۱۱	۱۲	۱۳	۱۴	۱۵	۱۶	۱۷	۱۸	۱۹	۲۰	۲۱	۲۲	۲۳	۲۴	۲۵	۲۶	۲۷	۲۸	۲۹	۳۰	۳۱	۳۲	۳۳	۳۴	۳۵	۳۶	۳۷
زیارت دوازده امام	۳	۱۴	۲	۵	۲																																7-B1
زیارت کت گرگ	۲۸	۱۲۴	۶	۵	۲										×																						4-C6
شمس آباد	۱۱	۴۹	۲	۶	۲																																4-C6
شرکت ستاك	۱	۲۵	۶	۶	۲	×	×											×																			7-C1
عباس آباد	۷	۳۹	۲	۶	۲																																7-B1
علی آباد خزائی	۳۰	۱۳۷	۲	۵	۲																																4-C6
عباس آباد	۹	۵۳	۲	۶	۲																																7-C1
علی آباد وزیری	۶۳	۲۷۹	۲	۴	۲					×																					×						7-C1
عنبرآباد	۱۲۲	۵۵۶	۲	۲	۲	×	×			×					×			×						×				×		×	×					×	7-C1
کت گرگ	۴۴	۲۱۳	۲	۶	۲										×																						4-C6
کریم آباد	۲۲	۹۹	۲	۵	۲																																7-C1
کنارصندلی	۷۰	۳۴۷	۲	۴	۲									×	×															×							7-B1
گرگ آباد	۱	۱۱	۳	۵	۲																																7-C1
لرد خران	۲۴	۱۲۲	۲	۶	۲																																7-C1
محمودآباد برومند	۴۲	۲۳۲	۲	۶	۲					×																											4-C6
مختارآباد	۸۸	۴۴۴	۲	۵	۲		×		×																												7-C1
محمدآباد	۷۳۹	۳۵۶۰	۲	۴	۲	×	×	×	×	×	×		×		×				۲	۲	۳	۱	۱	۱			۱	۳		۶	۲	۱۰	۱	۱		۹	7-C1
منصوریه	۸	۳۵	۲	۵	۲	×	×			×																											7-C1
مطوط آباد	۴۵	۲۱۴	۲	۵	۲																																7-B1
هادی آباد	۴۸	۲۷۸	۲	۵	۲					×					×																						4-C6
یوسف آباد	۳۹	۱۹۵	۲	۵	۲																																7-C1
یزدان آباد	۸	۴۳	۲	۴	۲												×																				4-C6
دهستان مسکون	۱۷۷۰	۸۵۵۴					۳		۴	۲۴	۲		۱				۲	۲	۲	۴	۳	۱	۱	۱		۱	۳		۶	۲	۱۰	۱	۱		۹	
امیرآباد	۸	۳۹	۴	۶	۱																																4-C3
اناروئیه	۵	۳۴	۴	۷	۱																																4-C4
اسفندان	۳	۱۷	۴	۷	۱																																4-D4
آبگرین	۲	۹	۴	۶	۱																																4-C4
آستانه	۶	۲۵	۳	۷	۱																																4-B2
آبجور	خالی	ازسکنه	۴	۷	۱																																4-D5

۵ - ۲۲

شهرستان جیرفت

شرح	تعداد خانوار	جمعیت	نوع آبادی (کد)	راه عمده آبادی (کد)	وضع طبیعی (کد)	تأسیسات عمومی: برق	آب لوله‌کشی	غسالخانه	حمام	تأسیسات آموزشی و مذهبی: دبستان	مدرسه راهنمائی	مدرسه فنی و حرفه‌ای	مسجد	تکیه یا حسینیه	امامزاده	کلیسا	سایر عبادتگاههای دایر	خدمات پزشکی و دامپزشکی: درمانگاه	پزشک اعم از مقیم و غیرمقیم	بهیار و مامای روستائی	دامپزشک	تأسیسات ارتباطی و انتظامی: صندوق پست	دفتر پست و تلگراف	تلفن	ایستگاه راه‌آهن	پاسگاه ژاندارمری	تأسیسات اقتصادی و اجتماعی: عامل فروش نفت	بانک	آسیای آرد	فروشگاه تعاونی	مغازه خرده‌فروشی (بقالی)	قصابی	نانوائی	قهوه‌خانه	شرکت تعاونی روستائی	موقعیت آبادی روی نقشه
۱	۲	۳	۴	۵	۶	۷	۸	۹	۱۰	۱۱	۱۲	۱۳	۱۴	۱۵	۱۶	۱۷	۱۸	۱۹	۲۰	۲۱	۲۲	۲۳	۲۴	۲۵	۲۶	۲۷	۲۸	۲۹	۳۰	۳۱	۳۲	۳۳	۳۴	۳۵	۳۶	۳۷
آب گرم	خالی	ازسکنه	۳	۷	۱																															4-C2
اسپی	۳۷	۱۷۷	۲	٤	۱					×										×									×		×					4-C2
آهنگران	۹	۳۲	۲	۷	۱																															4-D2
انارسرخپوست	۳	۱۸	۲	۷	۱																															4-D3
اناران	٦	۲۳	۲	۷	۱																															4-D1
اسفند وئیه سفلی	۱	٦	٤	۷	۱																															4-C4
اسفند وئیه علیا	۱	٥	٤	۷	۱																															4-C4
احمدآباد	٤	۱٤	٤	۷	۱																															4-D3
انارد ختران	٦	۳۰	٤	۷	۱																															4-D3
آب گرم	خالی	ازسکنه	۲	۷	۱																															4-B1
انارشیرین	٦	۲۷	۲	٦	۱					×																										4-C1
اشنیگان	۳	۱۲	۳	۷	۱																															4-B1
آب باد	۲	۱٦	٥	۷	۱																															4-B1
افراز	٥	۲٥	۲	۷	۱																															4-C1
آب دنبال	٦	۲۸	۲	٦	۱																															4-C1
امیرآباد	۳	۲۲	۲	٥	۱																								×							4-C1
آبگرم	۱۹	۹٥	۲	٦	۱					×																										4-C1
انجیرسیکان	۳	۲۰	۲	٤	۱																															4-C2
انجیرسیاه	۱۱	٤۹	۲	٦	۱																															4-C2
آستانه	خالی	ازسکنه	٤	٦	۱																															4-D4
باغ مواريد	۳	۱۸	۲	٦	۱																															4-D2
بنستان	٥۰	۲٥٤	۲	٦	۱		×			×																			×		×				×	4-C3
بادام	۳٦	۱٤۲	۳	٦	۱					×																										4-C3
باغ مزار	۲	۷	۲	۷	۱																															4-C3
بنکوه سفلی	۹	۳۸	٤	٦	۱																															4-D4
بنکوه علیا	۲	۷	٤	٦	۱																															4-D4
بید شك	خالی	ازسکنه	٤	۷	۱																															4-D4
بابرز	خالی	ازسکنه	٤	۷	۱																															4-D5
بنه رضوان	خالی	ازسکنه	٤	۷	۱																															4-C4
باغ انار	۱۲	٥٦	۲	۷	۱																															4-D2

٤ـ ٥

شهرستان جیرفت

شرح	تعداد خانوار	جمعیت	نوع آبادی (کد)	راه عمده آبادی (کد)	وضع طبیعی (کد)	تأسیسات عمومی: برق	آب لوله‌کشی	غسالخانه	حمام	تأسیسات آموزشی و مذهبی: دبستان	مدرسه راهنمائی	مدرسه فنی و حرفه‌ای	مسجد	تکیه یا حسینیه	امامزاده	کلیسا	سایر عبادتگاههای دایر	خدمات پزشکی و دامپزشکی: درمانگاه	پزشک اعم از مقیم و غیرمقیم	بهیار و مامای روستائی	دامپزشک	تأسیسات ارتباطی و انتظامی: صندوق پست	دفتر پست و تلگراف	تلفن	ایستگاه راه‌آهن	پاسگاه ژاندارمری	تأسیسات اقتصادی و اجتماعی: عامل فروش نفت	بانک	آسیای آرد	فروشگاه تعاونی	مغازه خرده‌فروشی (بقالی)	قصابی	نانوائی	قهوه‌خانه	شرکت تعاونی روستائی	موقعیت آبادی روی نقشه
۱	۲	۳	۴	۵	۶	۷	۸	۹	۱۰	۱۱	۱۲	۱۳	۱۴	۱۵	۱۶	۱۷	۱۸	۱۹	۲۰	۲۱	۲۲	۲۳	۲۴	۲۵	۲۶	۲۷	۲۸	۲۹	۳۰	۳۱	۳۲	۳۳	۳۴	۳۵	۳۶	۳۷
باغ بالا	۲	۷	۲	۷	۱																															4-D2
بنه گلان	۵	۳۳	۲	۷	۱																															4-D2
باغکچه	۹	۴۷	۴	۶	۱																															4-C4
بید سیاه	۶	۳۲	۴	۷	۱																															4-D3
بنه صندوق	۷	۴۴	۴	۷	۱																															4-C4
باغ زهرا	خالی	ازسکنه	۴	۶	۱																															4-C1
بادام دون	۲	۱۱	۴	۷	۱																															4-B1
پاگداز	۱۲	۴۶	۲	۶	۱																															4-C1
باغ بغل	۲	۱۰	۲	۵	۱																															4-C1
بنه سیرون چاه	۱	۹	۳	۶	۱																															4-B3
باغ کلا	۲	۱۳	۲	۷	۱																															4-C2
پتکوه	۲	۵	۴	۶	۱																															4-C4
پید نگوئیه	۳۱	۱۵۱	۴	۵	۱															×																4-C4
پید انك	خالی	ازسکنه	۳	۷	۱																															4-D5
پاتمها	۶	۳۸	۲	۶	۱																														×	4-C5
پاقلعه	۵	۲۴	۴	۶	۱																															4-C5
پی سر	خالی	ازسکنه	۵	۷	۱																															4-B1
پشت قلعه	۵	۲۵	۲	۶	۱																															4-C1
پابره	۲۳	۱۲۶	۲	۶	۱																															4-C3
پتنا	۳	۱۷	۳	۷	۱																															4-B1
پی گل	۲	۱۳	۲	۶	۱																															4-C3
تودرك	۱۶	۷۳	۲	۶	۱					×																										4-C2
توت	۱۹	۶۹	۲	۷	۱																															4-D1
تنگ دره	۶	۲۸	۳	۷	۱																															4-C1
توکل آباد	۲	۱۱	۲	۷	۱																															4-C1
ترشو	۲	۴	۲	۷	۱																															4-C1
تیکرد	۶	۲۸	۲	۷	۱																															4-D1
جوزوئیه	۲	۸	۲	۷	۱																															4-D3
جوزوئیه	۳	۱۶	۲	۷	۱																															4-D1
جوچارعلیا	۱۴	۵۷	۴	۷	۱																															4-C3

۹-۲۷

شهرستان حیرفت

شرح	تعداد خانوار	جمعیت	نوع آبادی (ده)	راه عمده آبادی (ده)	وضع طبیعی (ده)	تأسیسات عمومی: برق	آب لوله‌کشی	غسالخانه	حمام	تأسیسات آموزشی و مذهبی: دبستان	دبیرستان	مدرسه راهنمائی	مدرسه فنی و حرفه‌ای	مسجد	تکیه یا حسینیه	امامزاده	کلیسا	سایر اماکن مذهبی	خدمات پزشکی و دامپزشکی: دامپزشک	بهیار و ماماهای روستائی	پزشک، بهداری، بهیاری	دندانساز	دندانپزشک	تأسیسات ارتباطی و انتظامی: صندوق پست	دفتر پست و تلگراف	تلفن	ایستگاه راه‌آهن	پاسگاه ژاندارمری	تأسیسات اقتصادی و اجتماعی: عامل فروش نفت	بانک	آسیای آرد	فروشگاه تعاونی	مغازه خرده‌فروشی (دولتی)	قصابی	نانوائی	قهوه‌خانه	شرکت تعاونی روستائی	موقعیت آبادی روی نقشه
۱	۲	۳	۴	۵	۶	۷	۸	۹	۱۰	۱۱	۱۲	۱۳	۱۴	۱۵	۱۶	۱۷	۱۸	۱۹	۲۰	۲۱	۲۲	۲۳	۲۴	۲۵	۲۶	۲۷	۲۸	۲۹	۳۰	۳۱	۳۲	۳۳	۳۴	۳۵	۳۶	۳۷
جلال آباد	خالی	ازسکنه	۴	۷	۱																																2-B6
جوزکر	۶	۲۸	۲	۷	۱																																4-D2
جنگل توت	۷	۵۲	۴	۴	۱																																4-C3
جگاه	۸	۴۴	۲	۶	۱																																4-B1
چنگالی	۲	۳	۲	۷	۱																																4-C2
چگان	خالی	ازسکنه	۳	۶	۱																																4-C5
چنار	۱۳	۴۵	۳	۷	۱																																4-C1
چهاردیوار	۳	۱۹	۴	۷	۱																																4-C3
چنارسوخته	خالی	ازسکنه	۴	۷	۱																																4-B1
چناری	۲	۱۲	۳	۷	۱																																4-B1
چنار	۲	۱۲	۳	۶	۱																																4-C3
حاجی‌آباد	۵	۳۱	۲	۶	۱																																4-C2
حمشین	۴۵	۲۴۴	۴	۶	۱					×																											4-C5
حیدری	۳	۹	۳	۷	۱																																4-B1
حسین آباد	۶	۲۹	۳	۷	۱																																4-B2
حسن آباد	۲	۱۵	۲	۷	۱																																4-C1
حسین آباد	۴	۲۰	۲	۷	۱																																4-C1
خمروتك	خالی	ازسکنه	۴	۷	۱																																4-B1
خانه سرخ	۸	۳۴	۴	۷	۱																																4-C3
دشت روان	۸	۵۳	۲	۷	۱																																4-D2
ده درزو	خالی	ازسکنه	۴	۷	۱																																4-D4
درحمزه	۳	۲۱	۴	۶	۱																																4-C4
دربیدان	۲	۶	۳	۷	۱																																4-B1
دروجین	۱۱	۵۱	۴	۶	۱																																4-C4
ده	خالی	ازسکنه	۴	۶	۱																																4-D4
دستگرد	۳	۱۸	۲	۷	۱																																4-D2
دربر	۳	۱۵	۲	۷	۱																																4-D3
دهو	۲	۹	۴	۷	۱																																4-E1
دهنه	۹	۳۳	۲	۷	۱																																4-D1
دهنوزنگیان	۳	۱۷	۴	۷	۱																																4-D3

ع ۲ ـ ۴

شهرستان جیرفت

شرح	تعداد خانوار	جمعیت	نوع آبادی (کد)	راه عمده آبادی (کد)	وضع طبیعی (کد)	تأسیسات عمومی: برق	آب لوله‌کشی	حمام	فضای سبز	دبستان	مدرسه راهنمائی	مدرسه فنی و حرفه‌ای	مسجد	تکیه یا حسینیه	امامزاده	کلیسا	سایر اماکن مذهبی	خدمات پزشکی و دامپزشکی: درمانگاه	پزشک	بهیار و ماماهای روستائی	دامپزشک	تأسیسات ارتباطی و انتظامی: صندوق پست	دفتر پست و مخابرات	تلفن	ایستگاه راه‌آهن	پاسگاه ژاندارمری	تأسیسات اقتصادی و اجتماعی: عامل فروش نفت	بانک	آسیای آرد	مغازه خرده‌فروشی (بقالی)	فروشگاه تعاونی	قصابی	نانوائی	قهوه‌خانه	شرکت تعاونی روستائی	موقعیت آبادی روی نقشه
۱	۲	۳	۴	۵	۶	۷	۸	۱۰	۹	۱۱	۱۲	۱۳	۱۴	۱۵	۱۶	۱۷	۱۸	۱۹	۲۰	۲۱	۲۲	۲۳	۲۴	۲۵	۲۶	۲۷	۲۸	۲۹	۳۰	۳۲	۳۱	۳۳	۳۴	۳۵	۳۶	۳۷
د ربید	۱	۱۰	۲	۷	۱																															4-D3
ده عباسی	۱	۹	۲	۷	۱																															4-C4
د رریگان	۱	۸	۳	۷	۱																															4-C1
د ربیدان	۵	۲۷	۲	۶	۱																															4-C4
ده لولی	۲	۸	۲	۴	۱																															4-C1
د رکجین	خالی	ازسکنه	۳	۷	۱																															4-B1
د ولونگ بند	۱	۸	۲	۷	۱																															4-C1
د ریتك	۹	۳۸	۲	۵	۱																															4-C1
د هنو	۵	۲۴	۲	۶	۱																															4-C1
د روغنو	۱۵	۷۹	۲	۵	۱																														×	4-C1
د رزنگوئیه	۲۳	۱۱۰	۲	۵	۱			×		×																									×	4-C1
د ردسك	۳۱	۱۴۴	۲	۴	۱					×																									×	4-C2
د ره زو	۱	۹	۳	۷	۱																															4-B2
د وکدان	۱	۷	۳	۷	۱																															4-B2
رد کوه	۳	۶	۴	۷	۱																															4-C4
رشتین	۲۲	۱۱۲	۲	۵	۱					×																										4-C2
رشتوئی	۵	۲۸	۲	۷	۱																															4-C1
زومین	۱۴	۶۶	۲	۷	۱					×																										4-D1
زینقویه	۵	۱۸	۲	۷	۱																															4-E1
زیبا	۱۵	۹۰	۲	۵	۱		×																												×	4-C2
زاهدان	۸	۴۲	۲	۶	۱																															4-C1
زرین خول	۱۲	۵۴	۳	۶	۱																															4-B2
زارین	۲۹	۱۴۳	۳	۶	۱					×																										4-B2
سفدر	۲	۵	۴	۷	۱																															4-E1
ساختمان راه	۱	۱	۶	۴	۱																															4-C3
سمنجلدر	۳	۹	۴	۷	۱																															4-D4
سربندکور	۱۹	۹۸	۲	۶	۱																															4-D2
سرهنگر	۸	۲۵	۲	۷	۱																															4-D2
سروتمین	۳۴	۱۶۸	۲	۶	۱					×																										4-D3
سفدر	۱۶۳	۷۹۲	۲	۴	۱			×		×	×							×	×	×								×	×	×	×		×		×	4-C3

شهرستان جیرفت

شرح	تعداد خانوار	جمعیت	نوع آبادی (دگ، دگ)	راه مالرو آبادی (دگ، دگ)	وضع طبیعی (دگ، دگ)	تأسیسات عمومی: برق	آب لوله‌کشی	حمام	خانه‌خدا	تأسیسات آموزشی و مذهبی: دبستان	مدرسه راهنمائی	مدرسه فنی و حرفه‌ای	مسجد	تکیه حسینیه	امامزاده	کتیبه	سایر جداگانه‌ها دایر	خدمات پزشکی و دامپزشکی: دامپزشک	پزشک بهداشتی تنظیف‌خانه	بهیار و ماماهای روستائی	دامپزشک	صندوق پست	دفتر پست و تلگراف	تلفن	ایستگاه راه‌آهن	پاسگاه ژاندارمری	تأسیسات اقتصادی و اجتماعی: عالی فروش نفت	بانک	آسیای آرد	فروشگاه تعاونی	مغازه و قهوه‌خانه (بقالی)	قصابی	نانوائی	قهوه‌خانه	شرکت تعاونی روستائی	موقعیت آبادی روی نقشه
۱	۲	۳	۴	۵	۶	۷	۸	۹	۱۰	۱۱	۱۲	۱۳	۱۴	۱۵	۱۶	۱۷	۱۸	۱۹	۲۰	۲۱	۲۲	۲۳	۲۴	۲۵	۲۶	۲۷	۲۸	۲۹	۳۰	۳۱	۳۲	۳۳	۳۴	۳۵	۳۶	۳۷
سیاهکم	۲	۷	۲	۷	۱																																4-D1
سرجنگل	۱۶	۷۷	۴	۶	۱																																4-C4
سرآسیاب	۲۷	۱۴۹	۴	۶	۱					×																										4-C5
سرکلوی سرآسیاب	۵	۲۵	۴	۶	۱																																4-C5
سورمیدان	۷	۳۲	۳	۶	۱																																4-C3
سیمك	۳	۱۲	۴	۷	۱																																4-C3
سرتنگوئیه	۹	۵۱	۲	۷	۱																																4-C1
سراب	۱	۷	۳	۶	۱																																4-C1
سربند	۹	۴۷	۲	۶	۱					×																											4-C1
سرپشته	خالی	ازسکنه	۲	۷	۱																																4-C2
سرمورون	۱	۳	۲	۵	۱																																4-C1
سرپشته	۷	۳۷	۲	۷	۱																																4-C2
ساویدان	۲۴	۱۲۹	۲	۷	۱					×							×															×				4-C2
سردرمهر	۳	۱۴	۳	۷	۱																																4-B2
شیواندر	۳	۱۳	۲	۷	۱																																4-D2
شکم کهور	۱	۵	۴	۶	۱																																4-C4
شیمی زوئیه	۳	۱۴	۲	۷	۱																																4-C2
طاویین	خالی	ازسکنه	۵	۷	۱																																4-C3
طاغوك	۱۷	۶۴	۲	۷	۱																																4-D1
عبدالله آباد	خالی	ازسکنه	۴	۷	۱																																4-D4
علی آباد	۳	۱۴	۲	۴	۱																																4-C1
قندوئیه	۶	۳۷	۴	۷	۱																																4-D3
قلعه پلاسی	۸	۳۰	۵	۷	۱																																4-B1
قنات سیاه	۵	۲۶	۲	۶	۱																																4-C1
کشکوئیه علیا	۲	۱۲	۴	۶	۱																																4-C3
کرنگان	۳	۱۱	۲	۷	۱																																4-C3
کشکوئیه سفلی	۸	۳۸	۴	۶	۱																																4-C3
کروکان	۷	۲۷	۴	۷	۱																																4-D4
کر	۱	۱۰	۲	۷	۱																																4-D1
کنارك	۴	۱۳	۲	۶	۱																																4-D2

شهرستان جیرفت

شرح	تعداد خانوار	جمعیت	نوع آبادی (کد)	راه عمده آبادی (کد)	وضع طبیعی (کد)	تأسیسات عمومی: برق	آب لوله کشی	خانه	حمام	تأسیسات آموزشی و مذهبی: دبستان	مدرسه راهنمائی	مدرسه فنی و حرفه‌ای	مسجد	تکیه یا حسینیه	امامزاده	کلیسا	سایر عبادتگاههای دایر	خدمات پزشکی و دامپزشکی: درمانگاه	پزشک اعم از تقیم و غیرتقیم	بهیار و مامای روستائی	دامپزشک	تأسیسات ارتباطی و انتظامی: صندوق پست	دفتر پست و تلگراف	تلفن	ایستگاه راه آهن	پاسگاه ژاندارمری	تأسیسات اقتصادی و اجتماعی: عامل فروش نفت	بانک	آسیای آرد	فروشگاه تعاونی	مغازه خرده فروشی (بقالی)	قصابی	نانوائی	قهوه‌خانه	شرکت تعاونی روستائی	موقعیت آبادی روی نقشه
۱	۲	۳	۴	۵	۶	۷	۸	۹	۱۰	۱۱	۱۲	۱۳	۱۴	۱۵	۱۶	۱۷	۱۸	۱۹	۲۰	۲۱	۲۲	۲۳	۲۴	۲۵	۲۶	۲۷	۲۸	۲۹	۳۰	۳۱	۳۲	۳۳	۳۴	۳۵	۳۶	۳۷
کهنوج	۱۱	۳۳	۲	۷	۱																															4-E1
کنسختك	۲	۱۱	۲	۷	۱																															4-D1
کلدان	۱۵	۶۸	۴	۶	۱																															4-C4
کنزرك	۶	۲۳	۳	۶	۲																															4-C3
کاوستان	۵	۲۹	۴	۷	۱																															4-D3
کل کوهی	۷	۳۹	۴	۷	۱																															4-D3
کم گردو	خالی	ازسکنه	۴	۷	۱																															4-B1
کمال آباد	۱	۴	۲	۶	۱																															4-C1
کاسه اشکن	۴	۱۷	۲	۵	۱																															4-C1
کرچیکا	۴	۱۸	۲	۷	۱																															4-C2
گرزماند	۳۰	۱۷۲	۲	۷	۱																															4-D1
گوریت	۱۵	۷۷	۴	۶	۱																															4-C3
گود مغك	خالی	ازسکنه	۲	۴	۱																															4-B3
گندم دزدی	۱۵	۸۶	۲	۶	۱																															4-C3
گیشگان	۱۲	۵۴	۳	۶	۱																															4-C3
گرد وچهارتنه	خالی	ازسکنه	۴	۷	۱																															4-D4
گود مغك	۷	۳۶	۲	۶	۱																															4-C2
گیشاب	۳	۱۴	۲	۷	۱																															4-C1
گراغان	۲	۱۳	۲	۶	۱																															4-D2
گیومرد	۶	۳۰	۲	۷	۱																															4-D2
گوروئیه	۵	۱۸	۴	۷	۱																															4-D1
گمین	۲۹	۱۰۴	۳	۷	۱																															4-D1
گروگان	۲	۷	۳	۷	۱																															4-D1
گلوگنده	۵	۲۱	۴	۷	۱																															4-C5
گردین	۵	۲۵	۴	۷	۱																															4-D3
گاوکان باغ	۹	۴۵	۲	۷	۱																															4-C1
گاوکان گوران	۱۴	۵۶	۲	۶	۱					×																										4-C1
گدارزرد کلپورا	۶	۲۸	۳	۷	۱																															4-B1
گوربیژن	۱۵	۹۸	۲	۶	۱																															4-C1
گهپوستان	۲	۷	۲	۷	۱																															4-C1

شهرستان جیرفت

شرح	تعداد خانوار	جمعیت	نوع آبادی (ده، آبادی، راه‌حن)	تأسیسات عمومی: برق	آب لوله‌کشی	حمام	خانه‌های بهداشتی	مدرسه	تأسیسات آموزشی و مذهبی: دبستان	مدرسه راهنمایی	مدرسه فنی و حرفه‌ای	مسجد	تکیه یا حسینیه	امامزاده	کلیسا	سایر جایگاه‌های مذهبی	خدمات پزشکی و دامپزشکی: دامپزشک	بهیار و مامای روستایی	پزشک و افراد تیزبزیشک	داروخانه	تأسیسات ارتباطی و انتظامی: صندوق پست	دفتر پست و تلگراف	تلفن	ایستگاه راه‌آهن	پاسگاه ژاندارمری	تأسیسات اقتصادی و اجتماعی: عامل فروش نفت	بانک	آسیای آرد	فروشگاه تعاونی	متفرقه: خرده‌فروشی (دائمی)	قصابی	نانوائی	قهوه‌خانه	شرکت تعاونی روستائی	موقعیت آبادی روی نقشه
۱	۲	۳	۴	۷	۸	۹	۱۰	۱۲	۱۱	۱۲	۱۳	۱۴	۱۵	۱۶	۱۷	۱۸	۱۹	۲۰	۲۱	۲۲	۲۳	۲۴	۲۵	۲۶	۲۷	۲۸	۲۹	۳۰	۳۱	۳۲	۳۳	۳۴	۳۵	۳۶	۳۷
گروه	۱۸	۸۸	۲						×																										4-C2
گدارانار	۸	۳۷	۲																																4-C1
گل مریدان	۵	۳۰	۲																																4-C1
گورتنور	۴	۳۵	۳						×											×															4-C2
گوهرج	۲۱	۹۷	۲																																4-C2
گدارزرد	۸	۴۵	۳																																4-B2
گراغان تنگان	۶	۳۰	۳																																4-B2
گاورسو	۲	۸	۳																																4-B2
گوشیندر	۴	۲۰	۳																																4-C4
لنجاری	۳	۵	۴																		×														4-D4
میجان طیا	۴۷	۲۰۵	۳						×																										4-E1
میان جوب	۳	۱۳	۲																										×						4-C4
میجان سفلی	۴۶	۱۸۷	۳						×	×																									4-B1
ماری بوجمیل	۹	۴۳	۲													×														×				×	4-C1
مهرکان	۹	۴۶	۲						×																										4-C1
میان ده	۲	۹	۲																																4-C1
محمدآباد مسکون	۷۰	۳۲۱	۲		×	×	×	×	×	×			×				×	×	×	×	×	×	×		×		×		×	×	×			×	4-C1
نارنج قلعه	۲	۱۲	۲																																4-D2
ناوپله	خالی	ازسکنه	۲																																4-D2
نهرخاتون	۱۲	۷۷	۲																																4-C1
ناصرآباد	۳	۱۴	۴																																4-B2
یوسف‌آباد	۹	۴۴	۳																																4-C3
یزدگی	۱	۳	۲																																4-D2
وهستان منوجان	۵۷۶۰	۲۵۴۳۹		۱	۳	۲	۲		۲۴			۱۹	۷	۱۸		۱	۳	۳		۱	۵	۱				۷	۲		۱۲	۳	۱۴	۱	۱	۱	۴
آب دمیل	۳	۲۲	۲																																12-H1
آسمینو	۶	۲۱	۲																																9-G6
آب‌گزون	۳۷	۱۵۰	۲										×		×															×					9-G5
استخرانیه	۸	۴۵	۲										×									×													9-G5
انجیرانار	۸	۳۱	۲																																9-G4

شهرستان جیرفت

شرح	تعداد خانوار	جمعیت	نوع آبادی (کد)	راه دهی آبادی (کد)	وضع طبیعی (کد)	تأسیسات عمومی: برق	آب لوله کشی	فاضلخانه	حمام	تأسیسات آموزشی و مذهبی: دبستان	مدرسه راهنمائی	مدرسه فنی و حرفه‌ای	مسجد	تکیه یا حسینیه	امامزاده	کلیسا	سایر عبادتگاههای دایر	خدمات پزشکی و دامپزشکی: درمانگاه	پزشک اعم از مقیم و غیرمقیم	بهیار و مامای روستائی	دامپزشک	تأسیسات ارتباطی و انتظامی: صندوق پست	دفتر پست و تلگراف	تلفن	ایستگاه راه آهن	پاسگاه ژاندارمری	تأسیسات اقتصادی و اجتماعی: عامل فروش نفت	بانک	آسیای آرد	فروشگاه تعاونی	مغازه خرده فروشی (بقالی)	قصابی	نانوائی	قهوه خانه	شرکت تعاونی روستائی	موقعیت آبادی روی نقشه
۱	۲	۳	۴	۵	۶	۷	۸	۹	۱۰	۱۱	۱۲	۱۳	۱۴	۱۵	۱۶	۱۷	۱۸	۱۹	۲۰	۲۱	۲۲	۲۳	۲۴	۲۵	۲۶	۲۷	۲۸	۲۹	۳۰	۳۱	۳۲	۳۳	۳۴	۳۵	۳۶	۳۷
انارو	۱۵	۶۵	۲	۶	۱																															9-G5
آب باریکو	۲۹	۱۳۸	۲	۶	۱																															10-A4
اشکره	۲	۱۱	۲	۷	۱																															12-F2
آباد بی بی	۹	۳۲	۳	۶	۱																															12-G1
آب سفید	۱	۷	۳	۶	۱																															12-F2
آب باد امامزاده	۵	۱۵	۳	۷	۱																															12-G2
ابراهیم آباد	۲	۷	۲	۷	۱																															9-F4
بلبل آباد	خالی	ازسکنه	۳	۶	۲																															9-H6
بن هور	۱۲	۵۲	۲	۶	۱																															12-H1
بای سرخ گیشو	خالی	ازسکنه	۲	۷	۱																															9-G5
بجگان	۲۵۱	۱۲۲۵	۲	۵	۲					×			×	×	×				×			×							×							9-G4
بیدان علیا	۶	۳۵	۲	۶	۱					×																										9-F4
برمیان	۱۳۹	۶۶۸	۲	۵	۲																															9-H6
بارگاه	۷۳	۳۳۹	۲	۲	۱					×																										10-A4
پاسفیدان	۵	۳۱	۲	۵	۱									×																						9-F6
پاکلاتان	۲۳	۱۰۱	۲	۶	۱					×																										9-F6
پشت شاه	۱۵	۶۸	۲	۷	۱																															9-G4
پاتل بجگان	۱۳۵	۶۲۰	۲	۵	۲					×					×														×							9-G4
پشت کم	۱۲	۴۲	۲	۷	۱					×																										9-F4
پیلوری	۱۱	۴۶	۲	۷	۱					×					×																					9-F4
تیاب	۴	۱۲	۲	۶	۱																															10-A5
تاکستان	۳	۱۴	۲	۷	۱																															9-G6
تهمان	۵	۱۷	۲	۷	۱																															9-G4
توکهور	۱۸۰	۸۴۷	۲	۶	۲					×			×	×																						12-G3
جوغنو	۱۴	۷۳	۲	۶	۲																															9-H6
جکستان	۵	۲۸	۲	۷	۱										×																					10-B6
جگان	۹۱	۴۳۳	۲	۵	۲								×																							9-G5
چیل دهنو	۵۷	۲۴۲	۲	۵	۲																															9-H6
چشمه	۵۷	۲۴۶	۲	۵	۲																															9-H6
چاریان	۵۰	۲۴۸	۲	۶	۲																															9-H6

(۹-۱۹)

شهرستان جیرفت

شرح	تعداد خانوار	جمعیت	نوع آبادی (کد)	راه عمومی آبادی (کد)	وضع طبیعی (کد)	تأسیسات عمومی: برق	آب لوله‌کشی	غسالخانه	حمام	تأسیسات آموزشی و مذهبی: دبستان	مدرسه راهنمائی	مدرسه فنی و حرفه‌ای	مسجد	تکیه یا حسینیه	امامزاده	کلیسا	سایر عبادتگاهها دایر	خدمات پزشکی و دامپزشکی: درمانگاه	پزشک اعم از تعلیم و غیرتعلیم	بهیار و مامای روستائی	دامپزشک	تأسیسات ارتباطی و انتظامی: صندوق پست	دفتر پست و تلگراف	تلفن	ایستگاه راه‌آهن	پاسگاه ژاندارمری	تأسیسات اقتصادی و اجتماعی: عامل فروش نفت	بانک	آسیای آرد	فروشگاه تعاونی	مغازه خرده‌فروشی (بقالی)	قصابی	نانوائی	قهوه‌خانه	شرکت تعاونی روستائی	موقعیت آبادی روی نقشه
۱	۲	۳	۴	۵	۶	۷	۸	۹	۱۰	۱۱	۱۲	۱۳	۱۴	۱۵	۱۶	۱۷	۱۸	۱۹	۲۰	۲۱	۲۲	۲۳	۲۴	۲۵	۲۶	۲۷	۲۸	۲۹	۳۰	۳۱	۳۲	۳۳	۳۴	۳۵	۳۶	۳۷
چاه آموزی	۹۲	۳۶۶	۲	۵	۲																								×		×					10-A6
چغوکو	۵۶	۲۶۷	۲	۶	۲																															10-A6
چاه حسن	۱۳۷	۶۲۰	۲	۶	۲					×																			×		×					9-H6
چاه شور	۱۸	۷۴	۲	۵	۲																															9-H6
چاه عباسی	۳۷	۱۶۴	۲	۶	۱																															9-G3
چاه شریف	۱۷	۸۰	۲	۶	۱																															12-G3
چاه شاهی	۶۳	۲۵۵	۲	۶	۲					×			×																							12-H2
چراغ‌آباد	۹۶	۴۳۵	۲	۶	۲																															12-H3
چاه خدا	۳	۸	۲	۷	۱																															9-F4
حسین آباد	۱۰۴	۴۹۳	۲	۴	۲		×						×					×											×		×					9-H6
حوروئیه	۲۷	۱۲۳	۲	۵	۱					×																										9-G6
حسین آباد	۱۰	۴۷	۲	۶	۲																															9-H2
خسروآباد	۱۹	۷۴	۲	۵	۲																															9-H6
خراوی	۱۷	۶۳	۳	۷	۱																					×										9-G4
خارگان	۴	۱۵	۲	۷	۱																					×					×					9-F4
دوك	۲۵	۱۰۶	۲	۶	۲																															12-H1
ده میرزا	۶۴	۳۰۶	۲	۴	۲																															9-H6
درودان	۹	۴۰	۲	۷	۱																															10-B5
درگوردیال	۹	۴۳	۲	۷	۱																															10-B6
دهنو	۲۴۴	۱۱۰۵	۲	۵	۲		×		×	×			×	×								×	×				×		×	×	×				×	9-H6
دستگرد	۱۱	۴۸	۲	۵	۱																															9-G6
ده نفتی	۱۹	۸۳	۲	۷	۱																															9-G5
دهنه‌نودز	۳۵	۱۴۷	۲	۵	۱								×		×																					9-G5
دهنه نائیز	۱۲	۵۸	۲	۵	۱																															9-G5
ده پرك دره جل	۷	۳۱	۳	۷	۱																															9-G5
ده هرج	۶	۱۷	۳	۷	۱																					×					×					9-F4
دوتنگی	۱۴	۶۷	۲	۶	۱																															9-G2
ده میان	۵۷	۲۵۹	۲	۶	۱																															9-G4
ده کهان	۳۰۸	۱۴۰۱	۲	۵	۲					×			×		×				×							×	×		×	×	×				×	9-H3
درمورت	خالی	ازسکنه	۲	۷	۱																															10-B4

(۱۵-۱۴)

شهرستان جیرفت

شرح	تعداد خانوار	جمعیت	نوع آبادی (کد)	راه عمده آبادی (کد)	وضع طبیعی (کد)	تأسیسات عمومی: برق	آب لوله‌کشی	غسالخانه	حمام	تأسیسات آموزشی و مذهبی: دبستان	مدرسه راهنمائی	مدرسه فنی و حرفه‌ای	مسجد	تکیه یا حسینیه	امامزاده	کلیسا	سایر عبادتگاههای دایر	خدمات پزشکی و دامپزشکی: درمانگاه	پزشک اعم از مقیم و غیرمقیم	بهیار و مامای روستائی	دامپزشک	تأسیسات ارتباطی و انتظامی: صندوق پست	دفتر پست و تلگراف	تلفن	ایستگاه راه‌آهن	پاسگاه ژاندارمری	تأسیسات اقتصادی و اجتماعی: عامل فروش نفت	بانک	آسیای آرد	فروشگاه تعاونی	مغازه خرده‌فروشی (بقالی)	قصابی	نانوائی	قهوه‌خانه	شرکت تعاونی روستائی	موقعیت آبادی روی نقشه
۱	۲	۳	۴	۵	۶	۷	۸	۹	۱۰	۱۱	۱۲	۱۳	۱۴	۱۵	۱۶	۱۷	۱۸	۱۹	۲۰	۲۱	۲۲	۲۳	۲۴	۲۵	۲۶	۲۷	۲۸	۲۹	۳۰	۳۱	۳۲	۳۳	۳۴	۳۵	۳۶	۳۷
دهاران	۱۶	۷۳	۲	۶	۱																															10-A3
درگیردرگاه	۲۶	۱۱۷	۲	۶	۱																															10-A4
ده شهر	خالی	ازسکنه	۳	۶	۱																															12-G1
رضاآباد	۲۹	۱۲۹	۲	۴	۲																															9-H6
روباهان	۳	۲۰	۲	۵	۱										×																					9-G5
ریگ زرریز	۷۵	۳۲۶	۲	۶	۲																															9-H6
ریگ پرکی	۳۳	۱۴۹	۲	۷	۲																															9-H6
رور	۷	۲۸	۲	۵	۲																															9-H6
روضه ارم	۱۶	۵۶	۳	۶	۱																															12-H1
زیارت	خالی	ازسکنه	۵	۷	۱																															9-G5
زیارت علی	۱۲	۵۶	۲	۶	۱										×																					10-A5
سوپریان	۸	۳۲	۲	۷	۱										×																					9-F4
سندی بالا	۱۲	۴۸	۲	۷	۱																					×										9-F4
سگدر	۲	۶	۲	۶	۱																															9-G4
سیاه آباد	۳۱	۱۲۹	۲	۶	۱																															9-G3
سندی پائین	۱۰	۴۲	۲	۷	۱																															9-G4
سنگ نان	۱۲	۵۹	۲	۶	۲										×																					9-G2
سرراس	۱۸۹	۸۹۲	۲	۴	۲					×			×																		×					9-H5
سرکوه	۳	۹	۲	۷	۱																															9-F4
سیاه مغان بالا	۱۳	۵۲	۲	۶	۱					×			×																							9-F4
سیاه مغان پائین	۱۱	۴۶	۲	۶	۱					×																										9-F4
شریک آباد	خالی	ازسکنه	۳	۶	۲																															12-H1
شکرآباد	۴۲	۱۶۶	۲	۴	۲																															9-H6
شهلکان	۱۱	۵۵	۲	۷	۱																															9-G6
شریکی	خالی	ازسکنه	۳	۷	۱																															9-F5
شاه برهان	۵	۱۹	۲	۷	۱																															9-G5
شقارك	۶	۲۷	۲	۷	۱																															9-G5
شیبکوه	۶۳	۳۰۲	۲	۶	۱																															9-H4
شاه گاورد	۱	۹	۲	۷	۱																															9-G4
شاه نیان	۸	۴۲	۲	۶	۱																															9-G2

(۷-۱۹)

شهرستان جیرفت

شرح	تعداد خانوار	جمعیت	نوع آبادی (کد)	راه عمده آبادی (کد)	وضع طبیعی (کد)	تأسیسات عمومی: برق	آب لوله‌کشی	غسالخانه	حمام	تأسیسات آموزشی و مذهبی: دبستان	مدرسه راهنمائی	مدرسه فنی و حرفه‌ای	مسجد	تکیه یا حسینیه	امامزاده	کلیسا	سایر عبادتگاههای دایر	خدمات پزشکی و دامپزشکی: درمانگاه	پزشک اعم از مقیم و غیرمقیم	بهیار و مامای روستائی	دامپزشک	تأسیسات ارتباطی و انتظامی: صندوق پست	دفتر پست و تلگراف	تلفن	ایستگاه راه‌آهن	پاسگاه ژاندارمری	تأسیسات اقتصادی و اجتماعی: عامل فروش نفت	بانک	آسیای آرد	فروشگاه تعاونی	مغازه خرده‌فروشی (بقالی)	قصابی	نانوائی	قهوه‌خانه	شرکت تعاونی روستائی	موقعیت آبادی روی نقشه
۱	۲	۳	۴	۵	۶	۷	۸	۹	۱۰	۱۱	۱۲	۱۳	۱۴	۱۵	۱۶	۱۷	۱۸	۱۹	۲۰	۲۱	۲۲	۲۳	۲۴	۲۵	۲۶	۲۷	۲۸	۲۹	۳۰	۳۱	۳۲	۳۳	۳۴	۳۵	۳۶	۳۷
عباس‌آباد بالا	خالی	ازسکنه	۳	۵	۲																															9-H6
عباس‌آباد	۴۸	۲۲۰	۲	۵	۲					×			×																							10-A6
غریب‌آباد	۲۹	۱۳۹	۲	۶	۱										×																×					9-G3
فولادی	۹	۳۶	۲	۷	۱																															9-G4
قلعه	۱۸۲	۷۸۳	۲	۴	۲					×			×	×	×							×				×			×		×					9-H6
قدیرپور	۴۶	۱۹۶	۲	۶	۲																															9-H6
قادرآباد	۱	۴	۳	۶	۱																															9-G6
قاسم‌آباد	۱	۳	۳	۶	۱																															12-H1
قلمان	۳	۱۶	۲	۷	۱																															9-F4
کم‌کین	۷۱	۳۳۶	۲	۵	۲																								×							9-H6
کهنک	۳۷	۱۵۷	۲	۶	۱																															12-G3
کهورپاری	۷	۳۷	۲	۷	۲																															9-G6
کم‌جمال	۲	۹	۳	۷	۱																															9-G5
کرت	۲	۱۲	۳	۷	۱																															9-G5
کم‌کتکی	۱۳	۶۴	۲	۷	۱																															9-G5
کمیتگاه	۲۵	۱۰۴	۲	۷	۲																															9-G4
کهنان	۷	۳۹	۶	۵	۲										×																					9-G4
کلات کمال‌الدین	۱۳	۴۸	۲	۷	۱																															9-G4
کرگان	۹	۳۵	۲	۷	۱																					×					×					9-G4
کنیال	۱۰	۴۵	۲	۶	۱																															9-G4
کیرگن	۲۴	۱۰۴	۲	۶	۱								×				×																			9-G3
کجون گرد	۵	۱۵	۲	۷	۱																															9-G2
کندر	۱۷	۵۸	۲	۶	۱																															9-G3
کوچنکرود	۷۴	۳۰۲	۲	۶	۱								×																							9-G3
کنگه	۷	۳۶	۲	۶	۱										×																					9-H4
کرهودنگ	۳	۹	۲	۷	۱																															9-G4
کیگین	۵	۳۰	۲	۶	۲																															9-H2
کوسیرخان	۱۵	۸۸	۲	۷	۱																															9-H2
کهن حسین	۴	۱۹	۲	۶	۱																															10-A4
کهنک	۱۷	۶۸	۲	۶	۱																															10-A6

(۸-۲۱)

شهرستان جیرفت

شرح	تعداد خانوار	جمعیت	نوع آبادی (کد)	راه عمده آبادی (کد)	وضع طبیعی (کد)	تأسیسات عمومی: برق	آب لوله‌کشی	غسالخانه	حمام	تأسیسات آموزشی و مذهبی: دبستان	مدرسه راهنمائی	مدرسه فنی و حرفه‌ای	مسجد	تکیه یا حسینیه	امامزاده	کلیسا	سایر عبادتگاهها دایر	خدمات پزشکی و دامپزشکی: درمانگاه	پزشک اعم از مقیم و غیرمقیم	بهیار و ماما روستائی	دامپزشک	تأسیسات ارتباطی و انتظامی: صندوق پست	دفتر پست و تلگراف	تلفن	ایستگاه راه‌آهن	پاسگاه ژاندارمری	تأسیسات اقتصادی و اجتماعی: عامل فروش نفت	بانک	آسیای آرد	فروشگاه تعاونی	مغازه خرده فروشی (بقالی)	قصابی	نانوائی	قهوه‌خانه	شرکت تعاونی روستائی	موقعیت آبادی روی نقشه
۱	۲	۳	۴	۵	٦	۷	۸	۹	۱۰	۱۱	۱۲	۱۳	۱٤	۱۵	۱٦	۱۷	۱۸	۱۹	۲۰	۲۱	۲۲	۲۳	۲٤	۲۵	۲٦	۲۷	۲۸	۲۹	۳۰	۳۱	۳۲	۳۳	۳٤	۳۵	۳٦	۳۷
کوه جنگا	۳	۷	۳	۷	۱																															12-G1
کلات نظر	۱	٤	۵	۷	۱																															12-G2
کوری	۲	۱۰	۵	٦	۱																															12-G1
گلستان	۲۳	۹۷	۴	٦	۱										×																					10-B6
گرن کرم	٤۷	۱۸۵	۲	٦	۲																															12-H1
گرنگون	٦	۳۱	۲	۷	۱																															10-B6
گرویان	۲	۱۲	۲	۷	۱																															9-G4
گروبالان	۸	۳۰	۲	۷	۱																															9-F4
گرماهی	۵۸	۲٤۰	۲	٦	۱					×																									×	9-G4
گیتجگان	۳	۱۷	۲	۷	۱																															9-G4
گورنگ	۳	۱۱	۲	۷	۱																															9-G3
گردنه	۵	۱۸	۲	۷	۱																															9-G4
گهوئی	۵۰	۲۳۰	۲	۷	۱																															9-H2
گرمک	۱	۷	۵	۷	۱																															12-F2
گل گل	خالی	ازسکنه	۳	٦	۱																															12-G2
گمبر	۲	۱۰	۲	۷	۱																															9-F4
گودبجک	۲۱	۹۰	۲	٦	۱																															9-F4
گهورگرد	۲	۸	۲	۷	۱																															9-F4
گاوندر	۸	۳۳	۲	۷	۱																															9-F4
گروسیاه	٦	۲۳	۲	۷	۱																															9-F4
گزآزار	۹	۳۸	۲	٦	۱																															9-F4
لاشتک	۷	۳۸	۲	۷	۱																															9-H3
محمدآباد	۲	۸	۳	٦	۱																															12-H1
معدن شاهین	۲٦۵	۹۸۷	۵	٤	۱	×	×		×	×								×	×											×		×	×	×		9-G6
مازغران	۲٤	۱۰۱	۲	٦	۱								×																							9-G5
مزارک	خالی	ازسکنه	۲	۷	۱																															9-G4
ماکنگان	۱۳۳	۵٤۸	۲	۵	۲					×																										9-H6
مزراق	۱۵	٦۲	۲	٦	۱																															10-A4
مغ احمدی	۱۲	٦٤	۲	٦	۱																															10-A4
میرعمری	۱۵	۷۱	۳	٦	۱																															9-H6

(۲-۲٦)

شهرستان جیرفت

شرح	تعداد خانوار	جمعیت	نوع آبادی (کد)	راه عمده آبادی (کد)	وضع طبیعی (کد)	تأسیسات عمومی: برق	آب لوله‌کشی	غسالخانه	حمام	تأسیسات آموزشی و مذهبی: دبستان	مدرسه راهنمائی	مدرسه فنی و حرفه‌ای	مسجد	تکیه یا حسینیه	امامزاده	کلیسا	سایر عبادتگاهها دایر	خدمات پزشکی و دامپزشکی: درمانگاه	پزشک اعم از مقیم و غیرمقیم	بهیار و مامای روستائی	دامپزشک	تأسیسات ارتباطی و انتظامی: صندوق پست	دفتر پست و تلگراف	تلفن	ایستگاه راه‌آهن	پاسگاه ژاندارمری	تأسیسات اقتصادی و اجتماعی: عامل فروش نفت	بانک	آسیای آرد	فروشگاه تعاونی	مغازه خرده‌فروشی (بقالی)	قصابی	نانوائی	قهوه‌خانه	شرکت تعاونی روستائی	موقعیت آبادی روی نقشه
۱	۲	۳	۴	۵	۶	۷	۸	۹	۱۰	۱۱	۱۲	۱۳	۱۴	۱۵	۱۶	۱۷	۱۸	۱۹	۲۰	۲۱	۲۲	۲۳	۲۴	۲۵	۲۶	۲۷	۲۸	۲۹	۳۰	۳۱	۳۲	۳۳	۳۴	۳۵	۳۶	۳۷
محمدآباد	۷۴	۳۴۵	۲	۶	۲										×														×								9-H6
مالك آباد	۹	۴۳	۳	۷	۱																															12-H1
موسی ملکی	۲	۱۲	۵	۶	۱																															12-G1
نازی آباد	۲	۸	۲	۶	۲																×	×														10-A6
نودز	۵۸۵	۲۴۵۵	۲	۵	۲					×			×	×	×			×											×		×				×	9-G5
نامی	خالی	ازسکنه	۴	۶	۱																															10-A4
ناصرآباد	۸۴	۳۲۸	۲	۵	۲					×			×	×																						12-G2
نجدانو	۹۶	۴۱۹	۲	۶	۱					×																										12-H1
هامین	۱۲	۵۶	۲	۵	۲																															12-G3
یوسف‌آباد	۴۶	۱۶۶	۲	۶	۲																										×					9-H6
عشایری شهرستان جیرفت	۴۶۶۷	۲۲۳۵۳																																		

(۶-۳)

No.1

شماره ۱

نقشه شهرستان رفسنجان به تفکیک بخش و دهستان

RAFSANJĀN SHAHRESTĀN-BY RELATED BAKHSHS AND DEHESTĀNS.

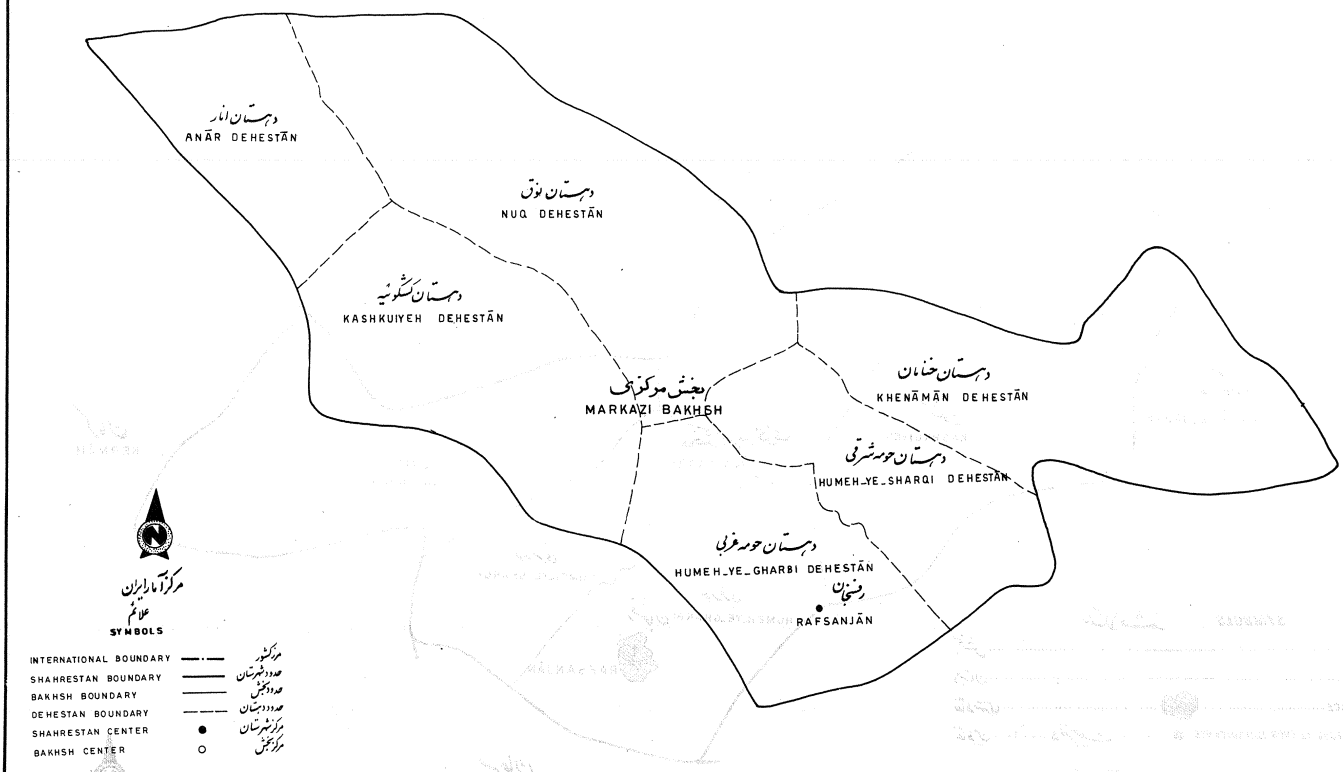

مرکز آمار ایران

علائم

SYMBOLS

INTERNATIONAL BOUNDARY	——·——	مرز کشور
SHAHRESTAN BOUNDARY	———	حدود شهرستان
BAKHSH BOUNDARY	———	حدود بخش
DEHESTAN BOUNDARY	– – –	حدود دهستان
SHAHRESTAN CENTER	●	مرکز شهرستان
BAKHSH CENTER	○	مرکز بخش

مقیاس تقریبی

APPROXIMATE SCALE

10000M. 0 10 20 30 40Km. کیلومتر ۱۰۰۰۰ متر ۰ ۱۰ ۲۰ ۳۰ ۴۰

نقشه شهرستان رفسنجان بتفکیک دهستانها - نقاط شهری و نقاط بین ۲۰۰۰ تا ۵۰۰۰ نفر جمعیت (سرشماری آبان ماه ۱۳۵۵)

RAFSANJĀN SHAHRESTĀN—BY DEHESTĀNS, URBAN PLACES AND PLACES OF 2000 to 5000 INHABITANTS: November 1976

No. 2

شماره ۲

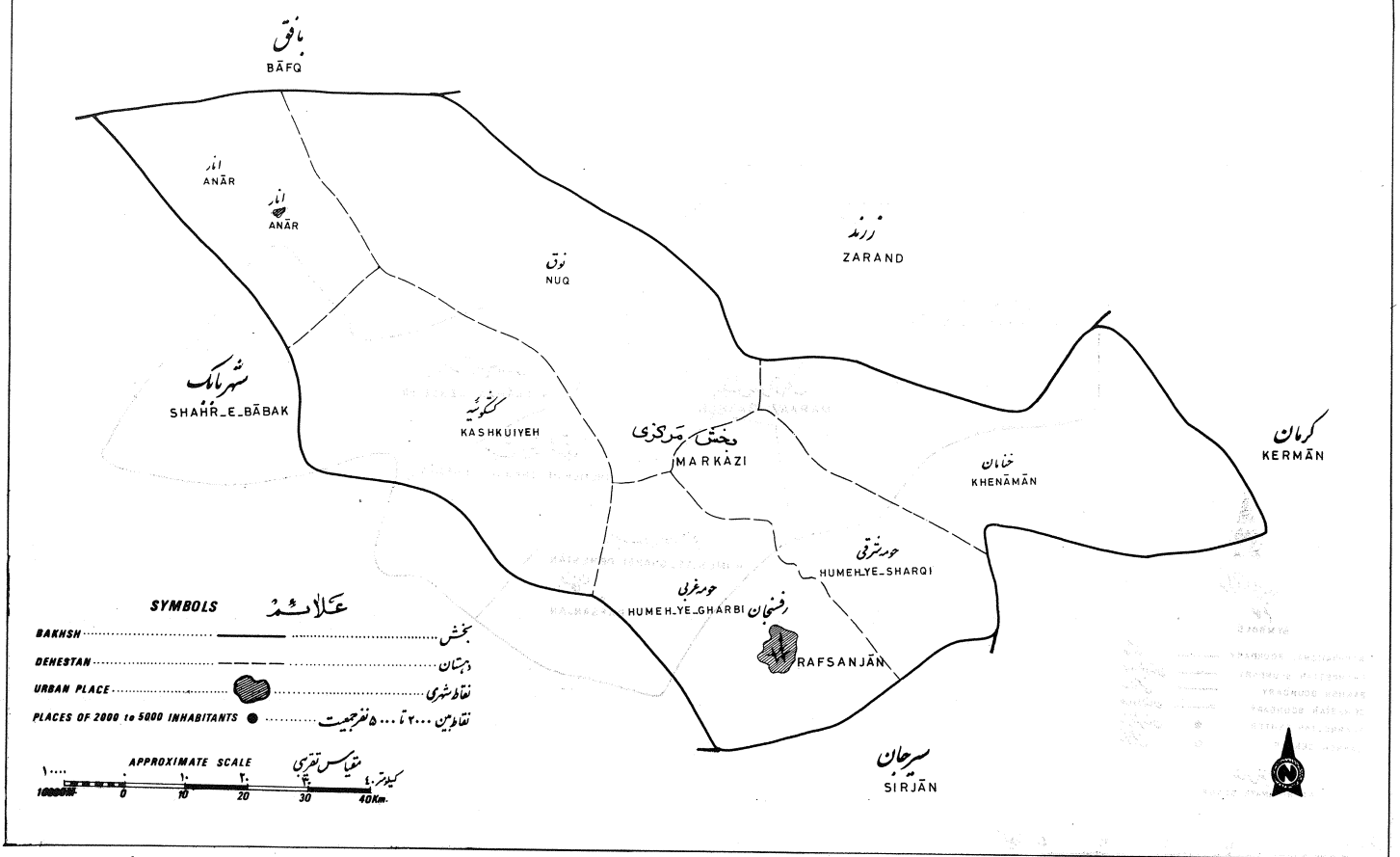

Large scale maps of this shahrestan showing dehestans, places and roads at the time of the National Census of Population and Housing, November 1976, may be purchased from the Statistical Centre of Iran

نقشه‌های این شهرستان با مقیاس بزرگتر که شامل دهستانها - دهات و راههای موجود در زمان سرشماری عمومی کشور (آبان ماه ۱۳۵۵) میباشد از مرکز آمار ایران قابل خریداری است.

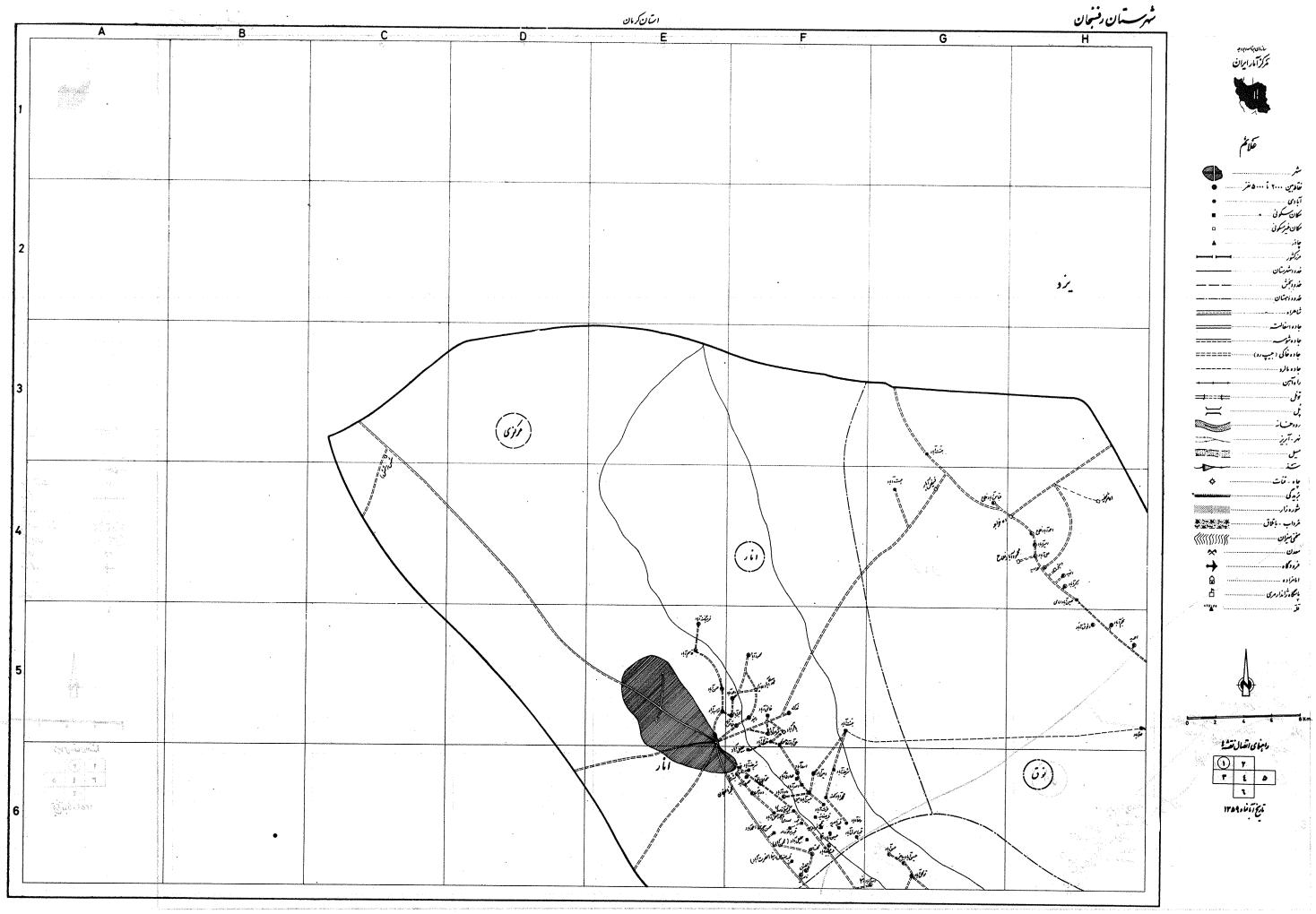
شهرستان رفسنجان
استان کرمان
A
B
C
D
E
F
G
H
1
2
3
4
5
6
یزد
مرکزی
انار
انار
نوق
علائم
شهر
نقاط بین ۲۰۰۰ تا ۵۰۰۰ نفر
آبادی
مکان مسکونی
مکان غیرمسکونی
چادر
مرز کشور
حدود شهرستان
حدود بخش
حدود دهستان
شاهراه
جاده اسفالته
جاده شوسه
جاده خاکی (جیپ رو)
جاده مالرو
راه آهن
تونل
پل
رودخانه
نهر - آبریز
سیل
سد
چاه - قنات
بریدگی
شوره زار
مرداب - باتلاق
منحنی میزان
معدن
فرودگاه
امامزاده
پاسگاه ژاندارمری
تله
0 2 4 6 8 Km
راهنمای اتصال نقشه
۱ ۲ ۳ ۴ ۵ ۶
تاریخ آذرماه ۱۳۵۹

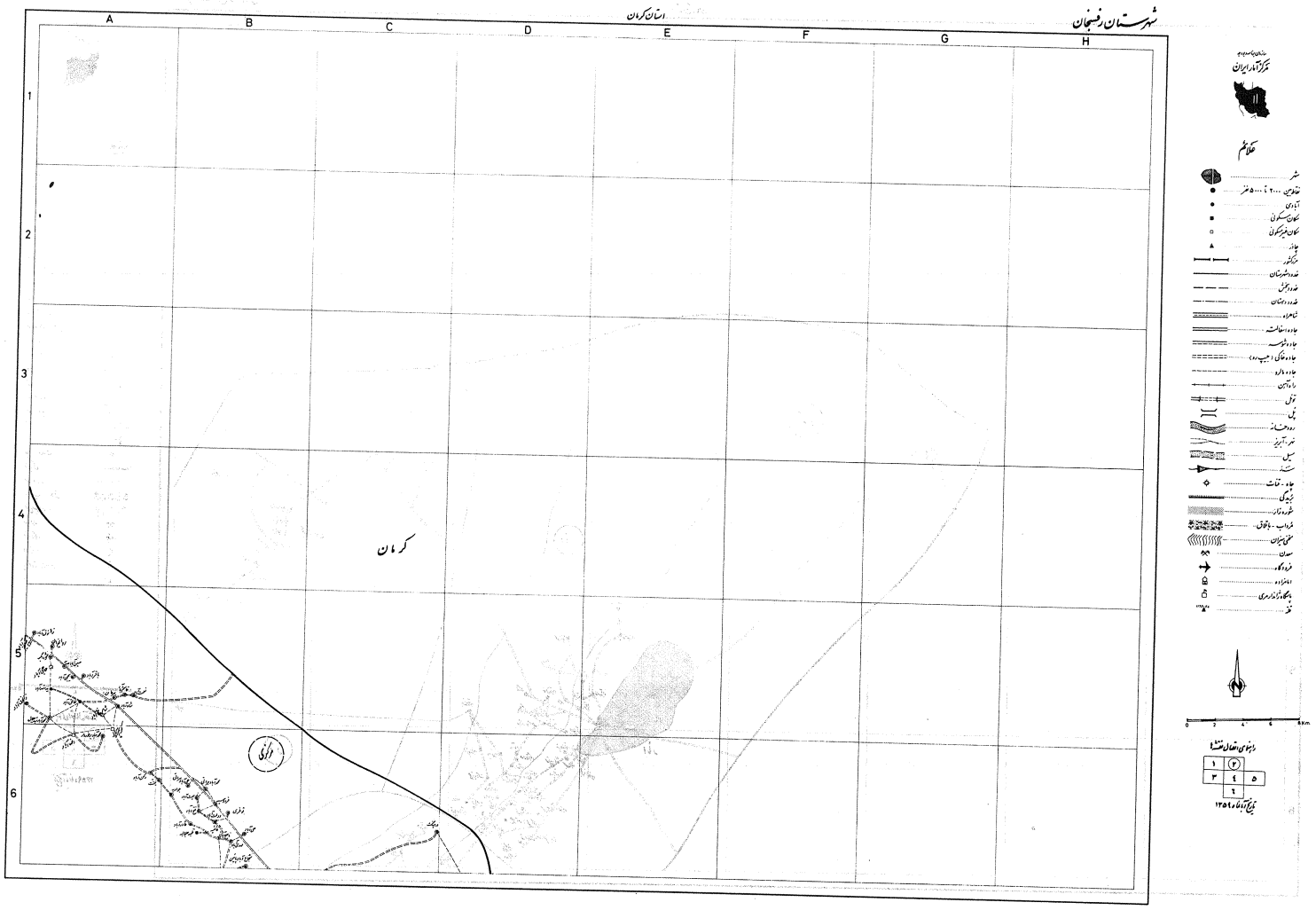

شهرستان رفسنجان
استان کرمان
A
B
C
D
E
F
G
H
1
2
3
4
5
6
کرمان
مرکزی
مرکز آمار ایران
علائم
شهر
خانه‌ها بین ۲۰۰۰ تا ۵۰۰۰ نفر
آبادی
مکان مسکونی
مکان غیرمسکونی
چادر
مرز کشور
حدود شهرستان
حدود بخش
حدود دهستان
شاهراه
جاده اسفالته
جاده شوسه
جاده خاکی (جیپ رو)
جاده مالرو
راه آهن
تونل
پل
رودخانه
نهر - آبریز
سیل
سد
چاه - قنات
بریدگی
شوره زار
مرداب - باتلاق
منحنی میزان
معدن
فرودگاه
امامزاده
پایگاه ژاندارمری
تخته
0 2 4 6 8 Km
راهنمای اتصال نقشه‌ها
۱ ۲
۳ ۴ ۵
۶
تاریخ آبادی ۱۳۵۹

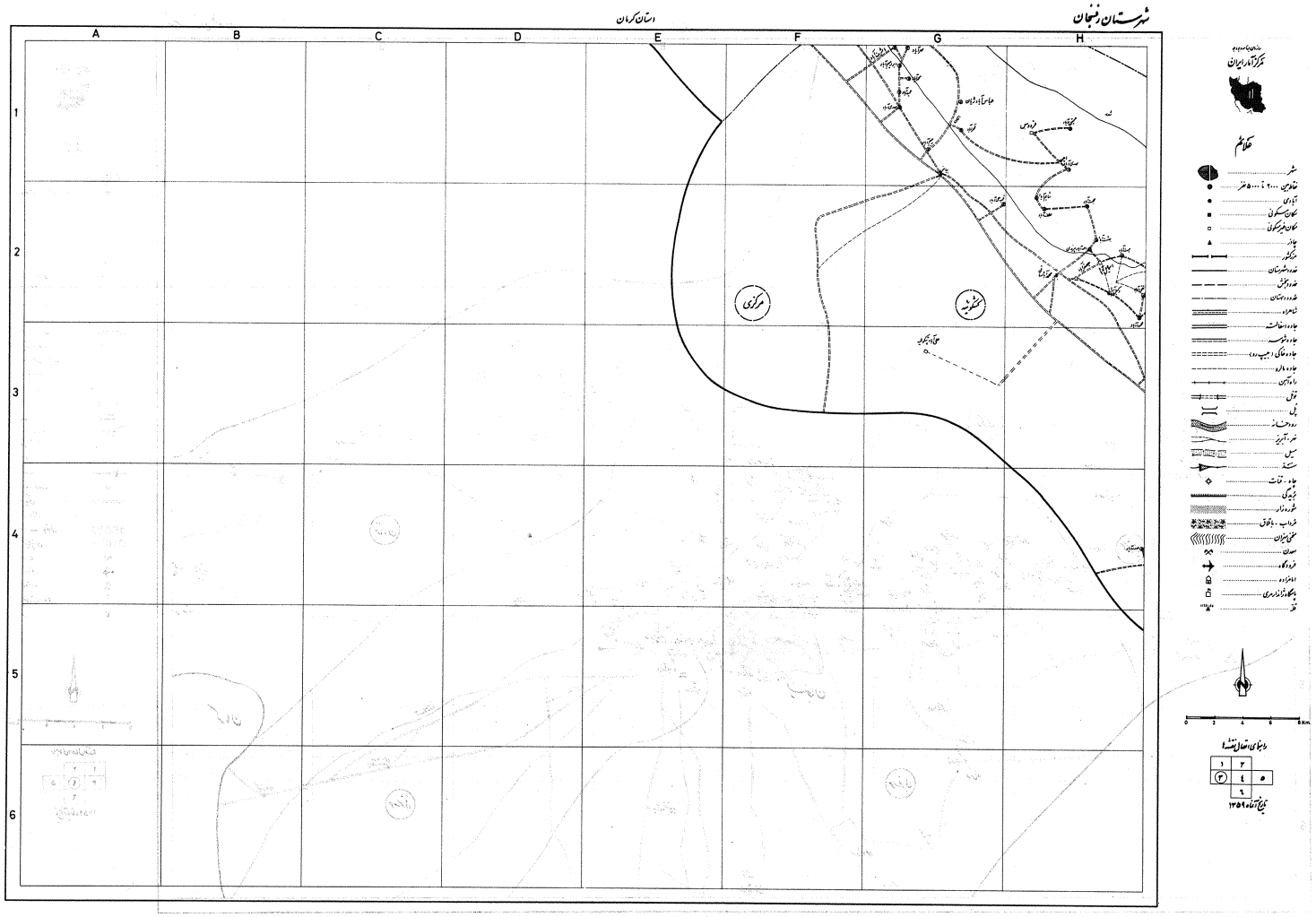
شهرستان رفسنجان
استان کرمان
A
B
C
D
E
F
G
H
1
2
3
4
5
6
مرکزی
کشکوئیه
مرکز آمار ایران
علائم
شهر
نقاط بین ۲۰۰۰ تا ۵۰۰۰ نفر
آبادی
مکان مسکونی
مکان غیرمسکونی
چاه
مرز کشور
حدود شهرستان
حدود بخش
حدود دهستان
شاهراه
جاده اسفالته
جاده شوسه
جاده خاکی (جیپ رو)
جاده مالرو
راه آهن
قوس
پل
رودخانه
نهر - آبریز
سیل
سد
چاه - قنات
بریدگی
شوره زار
مرداب - باتلاق
منحنی میزان
معدن
فرودگاه
امامزاده
پاسگاه ژاندارمری
قله
0 2 4 6 8 Km.
راهنمای اتصال نقشه‌ها
۱ ۲
۳ ۴ ۵
۶
تاریخ آبان ۱۳۵۹

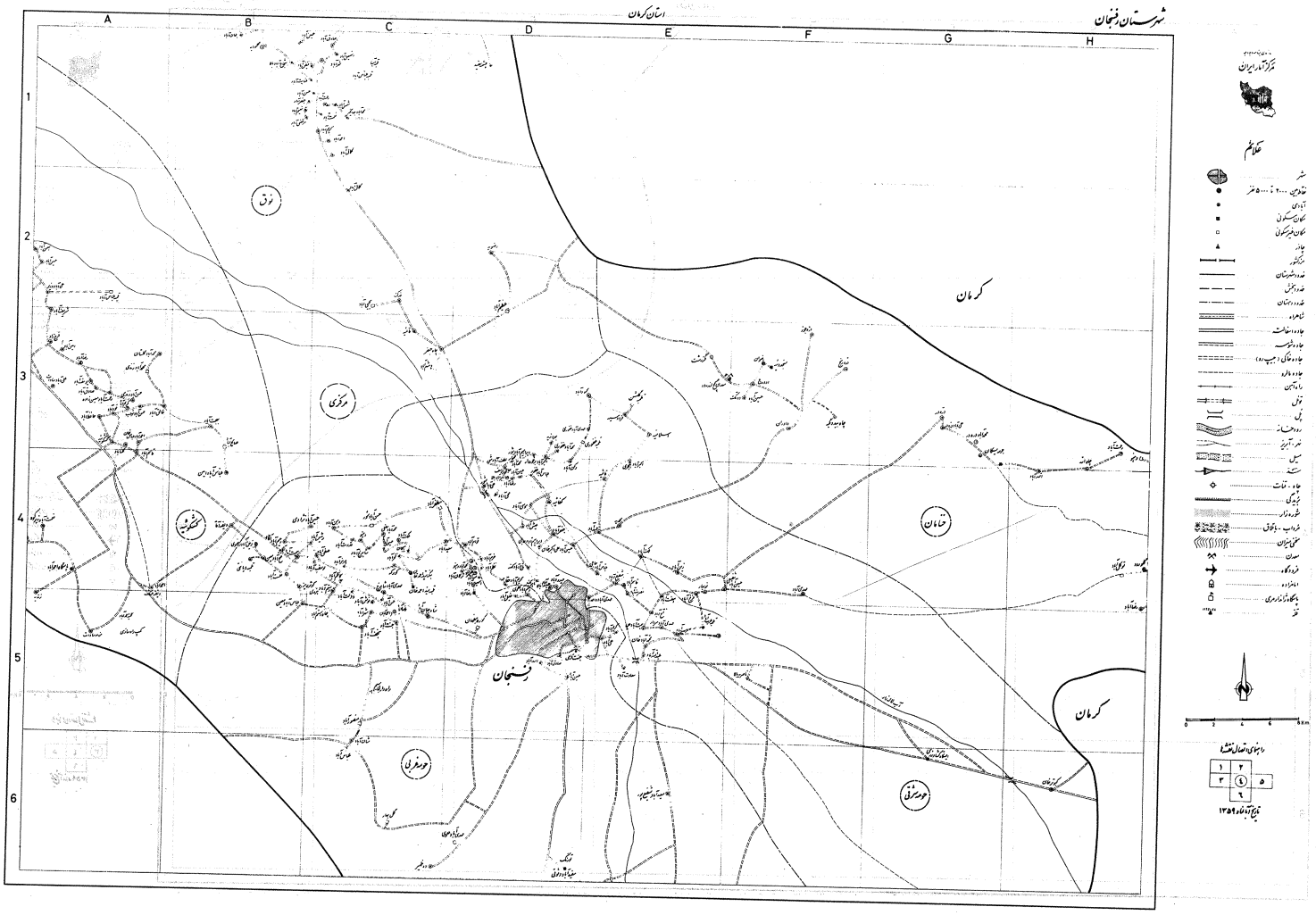

شهرستان رفسنجان
استان کرمان
مرکز آمار ایران
علائم
شهر
نقاط بین ۲۰۰۰ تا ۵۰۰۰ نفر
آبادی
مکان مسکونی
مکان غیرمسکونی
چاه
مرز کشور
حدود شهرستان
حدود بخش
حدود دهستان
شاهراه
جاده اسفالته
جاده شوسه
جاده خاکی (جیپ رو)
جاده مالرو
راه آهن
قوس
پل
رودخانه
نهر - آبریز
سیل
جاه - قنات
بریدگی
شوره زار
مرداب - باتلاق
سختی نیزان
معدن
فرودگاه
امامزاده
پاسگاه ژاندارمری
قلعه
راهنمای اتصال نقشه‌ها
تاریخ آبانماه ۱۳۵۹
کرمان
نوق
مرکزی
کشکوئیه
رفسنجان
حومه غربی
حومه شرقی

شهرستان رفسنجان
استان کرمان
A
B
C
D
E
F
G
H
1
2
3
4
5
6
کرمان
کرمان
مرکزی
خنامان
مرکز آمار ایران
علائم
شهر
نقاط بین ۲۰۰۰ تا ۵۰۰۰ نفر
آبادی
مکان مسکونی
مکان غیرمسکونی
چادر
مرکز کشور
حدود شهرستان
حدود بخش
حدود دهستان
شاهراه
جاده اسفالته
جاده شوسه
جاده خاکی (جیپ رو)
جاده مالرو
راه آهن
قوتل
پل
رودخانه
نهر - آبریز
سیل
سد
چاه - قنات
بریدگی
شوره زار
مرداب - باتلاق
منحنی میزان
معدن
فرودگاه
امامزاده
پاسگاه ژاندارمری
تلّه
0 2 4 6 8 Km
راهنمای اتصال نقشه‌ها
۱ ۲ ۳ ۴ ۵ ۶
تاریخ آبانماه ۱۳۵۹

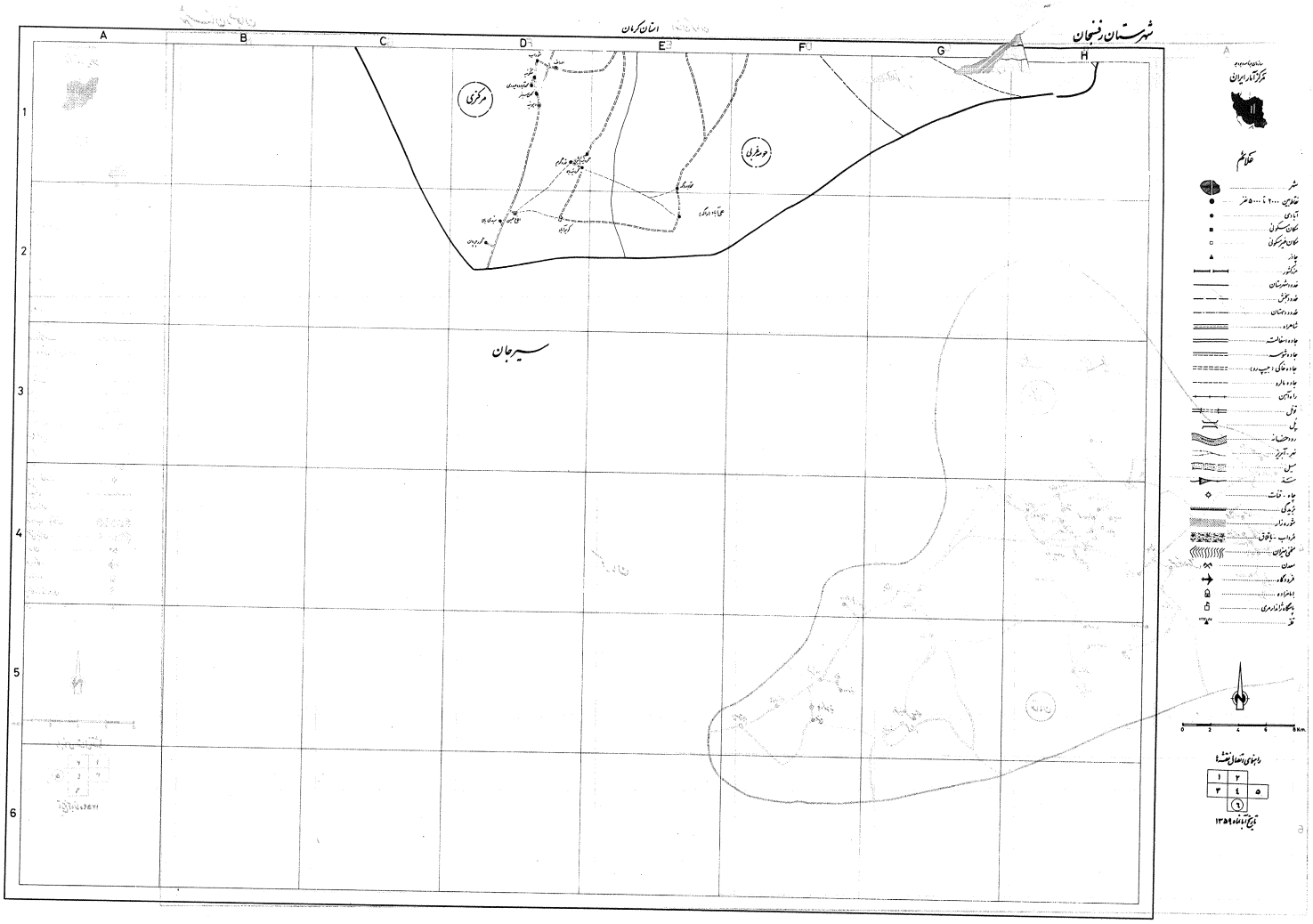

شهرستان رفسنجان
استان کرمان
A
B
C
D
E
F
G
H
1
2
3
4
5
6
مرکزی
حومه غربی
سیرجان
سازمان برنامه و بودجه
مرکز آمار ایران
علائم
شهر
نقاط بین ۲۰۰۰ تا ۵۰۰۰ نفر
آبادی
مکان مسکونی
مکان غیرمسکونی
چاه
مرز کشور
حدود شهرستان
حدود بخش
حدود دهستان
شاهراه
جاده اسفالته
جاده شوسه
جاده خاکی (جیپ رو)
جاده مالرو
راه آهن
قوس
پل
رودخانه
نهر - آبریز
سیل
سد
چاه - قنات
بریدگی
شوره زار
مرداب - باتلاق
منحنی میزان
معدن
فرودگاه
امامزاده
پاسگاه ژاندارمری
قله
0 2 4 6 8 Km.
راهنمای اتصال نقشه‌ها
۱ ۲
۳ ۴ ۵
۶
تاریخ آبانماه ۱۳۵۹

شهرستان رفسنجان

شرح	تعداد خانوار	جمعیت	نوع آبادی (کد)	راه عمده آبادی (کد)	وضع طبیعی (کد)	تأسیسات عمومی: برق	آب لوله‌کشی	غسالخانه	حمام	تأسیسات آموزشی و مذهبی: دبستان	مدرسه راهنمائی	مدرسه فنی و حرفه‌ای	مسجد	تکیه یا حسینیه	امامزاده	کلیسا	سایر عبادتگاههای دایر	خدمات پزشکی و دامپزشکی: درمانگاه	پزشک اعم از تقیم و غیرتقیم	بهیار و مامای روستائی	دامپزشک	تأسیسات ارتباطی و انتظامی: صندوق پست	دفتر پست و تلگراف	تلفن	ایستگاه راه‌آهن	پاسگاه ژاندارمری	تأسیسات اقتصادی و اجتماعی: عامل فروش نفت	بانک	آسیای آرد	فروشگاه تعاونی	مغازه خرده‌فروشی (بقالی)	قصابی	نانوائی	قهوه‌خانه	شرکت تعاونی روستائی	موقعیت آبادی روی نقشه
۱	۲	۳	۴	۵	۶	۷	۸	۹	۱۰	۱۱	۱۲	۱۳	۱۴	۱۵	۱۶	۱۷	۱۸	۱۹	۲۰	۲۱	۲۲	۲۳	۲۴	۲۵	۲۶	۲۷	۲۸	۲۹	۳۰	۳۱	۳۲	۳۳	۳۴	۳۵	۳۶	۳۷
شهرستان رفسنجان	۱۵۶۶۸	۷۶۲۵۴				۶۵	۳۱	۳۹	۱۷۰	۱۵۷	۱۱	۱	۱۸۴	۵۲	۱۵		۲	۲۲	۱۱	۶	۲۶	۲۸	۴	۳		۳	۶۹	۱۴	۶۷	۵۲	۱۲۱	۷۶	۹	۳	۶۲	
دهستان انار	۱۶۳۱	۸۳۹۶				۵	۸	۱	۸	۱۲	۱		۱۴	۱	۱		۱	۱	۱		۱	۱	۱	۱		۱	۵	۱	۵	۵	۶	۴	۲		۵	
الله آباد	۲	۱۶	۴	۵	۲											•																				1-F6
امین آباد	۱۳	۸۴	۲	۴	۱	×																														1-F6
اسد آباد	۲۴	۱۰۱	۲	۵	۲		×		×																											1-F6
اکبر آباد	۱۵	۶۸	۲	۵	۲		×			×			×			•																				1-F5
احمد آباد	۳۱	۱۷۷	۲	۴	۲	×	×		×				×														×		×	×	×				×	1-F5
* انار	۸۱۹	۴۰۳۸	۱	۴	۲	*	×	×	×	×	×		×	×	×			×	×		×	×	×	×		×	×	×		×	×	×	×		×	
بشر آباد	۱۷	۹۴	۲	۴	۲												×																			1-F6
باقر آباد	خالی	از سکنه	۳	۶	۲																															1-F5
توکل آباد	۱۶	۷۸	۳	۵	۲																															1-F5
تراب آباد	۲۱	۱۱۷	۲	۴	۲		×			×			×																			×				1-E5
تلمبه برخوردار	۴	۲۱	۳	۴	۲																															1-F6
تلمبه مهندس رهنما (نصرت‌آباد)	۹	۳۹	۳	۳	۲																															1-F6
تلمبه جمشید آباد	۲۱	۱۱۴	۲	۵	۲								×																							1-F6
تلمبه ناصریه	۲۰	۱۳۲	۳	۵	۲					×			×																							1-F6
تلمبه فردوسیه	۵	۲۲	۳	۵	۲																															1-F6
تلمبه رسول آباد	۱۷	۹۴	۳	۵	۲																															1-F6
تلمبه محمد آقامهدوی	۴	۲۴	۳	۵	۲																															1-F6
تلمبه صفائیه	۲۱	۱۳۸	۳	۶	۱					×																			×							1-F6
تلمبه سید آقامهدوی	۷	۳۲	۳	۵	۲																															1-F6
جنت آباد	۱۱	۴۲	۳	۵	۲								×																							1-F5
جلیل آباد (محسن‌آباد)	۴	۲۷	۳	۵	۲																															1-F6
حسن آباد	۱۲	۷۲	۲	۵	۲		×																								×					1-E5
حسین آباد رهنما	۵	۱۹	۳	۵	۲																															1-F6
حسین آباد امین	۱۵۴	۷۹۰	۲	۵	۲				×	×			×														×		×	×	×	×	×		×	1-F6
خالق آباد	۱۲	۶۲	۳	۵	۲																															1-F5
ده رئیس	۵۱	۳۰۱	۲	۵	۲					×			×																		×	×				1-F6
دهنو	۹	۳۹	۲	۵	۲	×																														1-F5
داود آباد	۴۵	۲۲۶	۲	۵	۲				×				×																							1-F6

شهرستان رفسنجان

شرح	تعداد خانوار	جمعیت	نوع آبادی (دگ)	راه‌دهه آبادی (دگ)	وضع طبیعی (دگ)	تأسیسات عمومی: برق	آب لوله‌کشی	فاضلاب	حمام	دبستان	مدرسه راهنمایی	مدرسه فنی و حرفه‌ای	مسجد	تکیه یا حسینیه	امامزاده	کلیسا	سایر جایگاههای عبادت دایر	خدمات پزشکی و دامپزشکی: درمانگاه	پزشک و اقدام از بیمارستان یا مرکز بهداشتی	بهیار و دهیاری روستایی	دامپزشک	صندوق پست	دفتر پست و مخابرات	تلفن	تأسیسات ارتباطی و انتظامی: ایستگاه راه‌آهن	پاسگاه ژاندارمری	تأسیسات اقتصادی و اجتماعی: عامل فروش نفت	بانک	آسیای آرد	فروشگاه تعاونی	مغازه خرده‌فروشی (دعاقی)	قصابی	نانوائی	قهوه‌خانه	شرکت تعاونی روستائی	موقعیت آبادی روی نقشه
۱	۲	۳	۴	۵	۶	۷	۸	۹	۱۰	۱۱	۱۲	۱۳	۱۴	۱۵	۱۶	۱۷	۱۸	۱۹	۲۰	۲۱	۲۲	۲۳	۲۴	۲۵	۲۶	۲۷	۲۸	۲۹	۳۰	۳۱	۳۲	۳۳	۳۴	۳۵	۳۶	۳۷
رضا آباد	۸	۴۶	۳	۰	۲								×																							1-F6
شریف آباد خاجه	۸	۴۵	۳	۰	۲																															1-F6
شریف آباد	۳	۱۵	۳	۰	۲																															1-C3
شمس	خالصی	از سکنه	۳	۲	۲																															1-F6
صادق آباد	۳	۱۵	۲	۰	۲		×																								×					1-F5
علی آباد آقاحسن	۱۸	۹۵	۳	٤	۲					×																										1-F5
عباس آباد	۲۵	۱۳۳	۲	۰	۲		×																													1-F6
عزت آباد	۵	۲۱	۳	۰	۲																															1-F5
فدک	٦	۳۵	۲	۰	۲																															1-E5
فرهنگ آباد	۷	۲۸	۲	٤	۲	×			×																											1-E5
قاسم آباد	۱	۸	۲	٤	۲																															1-F5
قربان آباد	٤٤	۲۲٦	۲	٤	۲	×				×			×																×							1-F6
گلشن	۲۹	۱۷٤	۲	۰	۲	×				×			×																×	×	×				×	1-F6
گلستان	۳۳	۱۸۳	۲	۰	۲																															1-F6
محمد آباد خواجه	۲٦	۱۳۷	۲	۰	۲					×																										1-F6
محسن آباد (تلمبه ناصرخان)	۱	۷	۳	۰	۲																															1-F6
محمود آباد کهنه	۱	۱	۳	۰	۲																															1-F6
محسن هجری احمد آباد	٦	۳۲	۳	۲	۲																															1-F6
مزرعه اسحق آباد	۳	۱۹	۳	۰	۲																															1-F5
محمود آباد	۱	۷	۲	۰	۲																															1-F5
مهدی آباد ده زیر	خالصی	از سکنه	۳	٤	۲																															1-F6
ناصریه	۳٤	۲۰۲	۲	۰	۲					×			×																×							
دهستان حومه شرقی	٤۱۸۳	۲۰۲٦٦				۲۰	٦	۱۱	۳۷	۳۹	۳		۳۸	۸	۱			٤	۱	۲	۲	۸			۱		۲۰	۱۲	۱۳	۳۱	۲۱	۳		۲۱	
اکبر آباد بالا	۱۵	۷۲	۲	٦	۲																															4-D4
ابراهیم آباد حاجی	٤۹	۲٤۱	۲	۰	۲	×			×	×			×																×						×	4-D4
اکبر آباد برخوردار	٤۲	۲۲۹	۲	۰	۲	×			×	×																										4-D3
ابراهیم آباد شور	۲۳	۱۲۱	۲	٤	۲					×																										4-D3
اسلامیه	٤۳	۲۱۵	۲	۰	۲				×				×																×						×	4-E3
اکبر آباد هجری	۵۱	۲٦۵	۲	۰	۲				×	×			×																×							4-E4
ایستگاه کشاورزی	٦	۱۹	۳	۰	۲																															1-G6

شهرستان رفسنجان

شرح	تعداد خانوار	جمعیت	نوع آبادی (ده)	راه عمده آبادی (ده)	وضع طبیعی (ده)	تأسیسات عمومی: برق	آب لوله‌کشی	غسالخانه	حمام	دبستان	مدرسه راهنمائی	مدرسه فنی و حرفه‌ای	مسجد	تکیه یا حسینیه	امامزاده	کلیسا	سایر جایگاههای مذهبی دایر	خدمات پزشکی و دامپزشکی: درمانگاه	پزشک	بهیار و ماماهای روستائی	دامپزشک	تأسیسات ارتباطی و انتظامی: صندوق پست	دفتر پست و مخابرات	تلفن	ایستگاه راه‌آهن	پاسگاه ژاندارمری	تأسیسات اقتصادی و اجتماعی: عامل فروش نفت	بانک	آسیای آرد	فروشگاه تعاونی	مغازه خرده‌فروشی (بقالی)	قصابی	نانوائی	قهوه‌خانه	شرکت تعاونی روستائی	موقعیت آبادی روی نقشه
۱	۲	۳	۴	۵	۶	۷	۸	۹	۱۰	۱۱	۱۲	۱۳	۱۴	۱۵	۱۶	۱۷	۱۸	۱۹	۲۰	۲۱	۲۲	۲۳	۲۴	۲۵	۲۶	۲۷	۲۸	۲۹	۳۰	۳۱	۳۲	۳۳	۳۴	۳۵	۳۶	۳۷
بهروزیه	۶	۳۷	۲	۵	۲	×																														4-D3
تاج آباد کهنه	۱۰۳	۵۷۰	۲	۲	۲	×			×	×			×	×								×					×				×	×	×				4-D4
تلمبه عرب آباد	۱	۶	۳	۵	۲																															4-E5
تلمبه غفوری	کارگاه		۳	۵	۲																															4-D3
تلمبه گلشن	کارگاه		۴	۵	۲																															4-E3
جعفرآباد	۲۰۰	۹۰۳	۲	۵	۲	×			×	×			×									×					×		×	×	×	×			×	4-D4
حسین آباد حاج یوسف	۲۸	۱۲۶	۲	۵	۲													×																		4-D4
حید رآباد	۹۲	۴۴۷	۲	۵	۲	×		×	×	×																					×			×		4-D4
حید رآباد علیا	۳	۱۵	۴	۵	۲																															4-D4
حمید آباد	۱۹۶	۹۸۹	۲	۵	۲	×		×	×	×			×	×								×					×			×	×	×		×	×	4-E4
حسین آباد علی اکبرخان	۳۲	۱۶۰	۲	۵	۲				×	×			×																							4-D4
حسین آباد شفیعی	۲۱	۱۰۲	۲	۵	۲				×	×			×																							4-E4
خرم آباد	۱	۵	۲	۵	۲																															4-D4
رکن آباد	۴	۱۸	۲	۵	۲																															4-D4
رضاآباد	۱۰۴	۴۷۸	۲	۵	۲				×	×			×						×			×					×				×	×			×	4-D4
زین آباد	۲۴	۱۳۱	۲	۵	۲				×	×																					×					4-E4
سعادت آباد	۵۴	۲۹۱	۲	۴	۲	×			×	×					×												×			×					×	4-E5
شفیع آباد	۷۴	۳۴۷	۲	۲	۲	×	×			×			×																		×	×		×			4-E4
علم آباد	۷۹	۳۹۳	۲	۵	۲				×	×			×																			×					4-D4
عباس آباد غفوری	۷۵	۳۹۱	۲	۵	۲				×				×	×																		×					4-D4
علی آباد شور	۱	۸	۲	۶	۲																															4-D4
عرب آباد	۹۶	۴۷۹	۲	۴	۲				×	×			×																			×			×		4-E5
عبد الله آباد	۷۴	۳۴۷	۲	۲	۲	×		×		×			×																			×			×		4-E5
عیش آباد	۱۲۹	۶۰۷	۲	۲	۲				×	×			×																			×					4-D4
عباس آباد حاجی	۱۸۲	۹۲۳	۲	۴	۲	×		×	×	×			×																			×					4-E4
فتح آباد	۱۱۰	۵۰۶	۲	۴	۲	×		×	×	×			×						×		×		×					×				×					4-E5
فرخ آباد	۳	۲۱	۲	۵	۲																															4-E4
فرد وسیه	۱۲۲	۵۶۳	۲	۵	۲				×	×			×															×		×	×	×	×			×	4-E3
قوام آباد	۱۱۴	۵۱۱	۲	۵	۲				×	×			×									×									×					4-D4
قائمیه	۱۵	۶۸	۲	۵	۲																															4-E4

۳۰۵

شهرستان رمسنجان

شرح	تعداد خانوار	جمعیت	راه دسترسی: راه آهن	راه دسترسی: آسفالته	راه دسترسی: شوسه	راه دسترسی: مالرو	فاصله تا مرکز شهرستان	فاصله تا مرکز بخش	تأسیسات عمومی و خدماتی: برق	تأسیسات عمومی و خدماتی: آب لوله کشی	تأسیسات عمومی و خدماتی: قنات	تأسیسات عمومی و خدماتی: حمام	تأسیسات آموزشی و مذهبی: دبستان	تأسیسات آموزشی و مذهبی: مدرسه راهنمائی	تأسیسات آموزشی و مذهبی: مدرسه دخترانه	تأسیسات آموزشی و مذهبی: مسجد	تأسیسات آموزشی و مذهبی: تکیه یا حسینیه	تأسیسات آموزشی و مذهبی: امامزاده	تأسیسات آموزشی و مذهبی: کلیسا	تأسیسات آموزشی و مذهبی: سایر اماکن مذهبی	خدمات پزشکی و دامپزشکی: درمانگاه	خدمات پزشکی و دامپزشکی: پزشک	خدمات پزشکی و دامپزشکی: بهیار و ماماهای روستائی	خدمات پزشکی و دامپزشکی: دامپزشک	تأسیسات ارتباطی و انتظامی: صندوق پست	تأسیسات ارتباطی و انتظامی: دفتر پست و تلگراف	تأسیسات ارتباطی و انتظامی: تلفن	تأسیسات ارتباطی و انتظامی: ایستگاه راه آهن	تأسیسات ارتباطی و انتظامی: پاسگاه ژاندارمری	تأسیسات اقتصادی و اجتماعی: عاملیت فروش نفت	تأسیسات اقتصادی و اجتماعی: بانک	تأسیسات اقتصادی و اجتماعی: آرد	تأسیسات اقتصادی و اجتماعی: نانوائی	تأسیسات اقتصادی و اجتماعی: قصابی	تأسیسات اقتصادی و اجتماعی: بقالی	تأسیسات اقتصادی و اجتماعی: تعاونی	تأسیسات اقتصادی و اجتماعی: شرکت تعاونی روستائی	آبادی مرکز دهستان	شماره نقشه
۱	۲	۳	۴	۵	۶	۷	۸	۹	۱۰	۱۱	۱۲	۱۳	۱۴	۱۵	۱۶	۱۷	۱۸	۱۹	۲۰	۲۱	۲۲	۲۳	۲۴	۲۵	۲۶	۲۷	۲۸	۲۹	۳۰	۳۱	۳۲	۳۳	۳۴	۳۵	۳۶	۳۷	
تاسم آباد	۲۱۸	۹۴۳	۲	۴	۲				×	×	×	×		×		×	×					×			×			×			×						4-E4
کریم آباد خفاجه	۲۱۰	۹۹۵	۲	۳	۲				×	×	×	×	×	×		×						×						×	×	×	×	×			×	4-D4
کفائیه	۲۹	۱۳۳	۲	۵	۲								×			×																				4-D4
کبوترخان	۱۸۶	۸۱۲	۲	۲	۲				×	×	×	×	×	×		×	×											×			×	×			×	4-H6
لطف آباد شور	۷۰	۳۷۶	۲	۲	۲				×				×			×															×					4-D4
محی آباد	۵۲	۲۶۷	۲	۶	۲				×	×			×			×												×			×				×	4-D4
مهدی آباد واحد	۲۰۲	۱۰۱۸	۲	۲	۲				×	×	×	×	×	×		×	×														×	×	×		×	4-E4
موسی آباد	۵۴	۲۴۲	۲	۵	۲				×	×			×			×																×				4-D4
ماهونگ	۸۷	۳۹۰	۲	۵	۲				×	×		×		×		×																×				4-D4
محمد آباد غفوری	۱۲۴	۵۷۶	۲	۲	۲								×			×																×			×	4-D3
مهدی آباد غفوری	۱۰	۴۳	۲	۵	۲								×																							4-D3
محمود آباد	۴۰	۲۱۶	۲	۵	۲				×	×			×			×																				4-D3
محمد آباد مختار	۱۲	۵۷	۲	۵	۲								×																							4-D4
محمدیه	۳۴	۱۷۸	۲	۵	۲								×			×																				4-E4
ملک آباد	۶۹	۳۶۳	۲	۵	۲				×	×			×			×																				4-E4
مفت آباد	۲۷	۱۱۷	۲	۵	۲								×			×																				4-E4
مهدی آباد سردار	۱۲۶	۶۱۳	۲	۴	۲				×				×			×												×			×						4-E5
محمد آباد خان	۱۱۲	۵۶۳	۲	۵	۲				×	×			×			×																				4-E5
مهدی آباد	۶	۳۱	۲	۵	۲				×																											4-F4
نصرت آباد	۷۷	۴۱۳	۲	۴	۲				×	×		×		×		×					×	×														4-E4
نوبهار	۶	۳۶	۲	۵	۲				×	×			×																							4-E4
ناصریه بالا	۷۱	۳۸۳	۲	۵	۲				×	×		×		×		×																				4-F5
نظم آباد	۱۳	۸۰	۲	۶	۲								×																							4-D4
همت آباد علیا	۱۷۶	۸۱۷	۲	۵	۲				×	×			×			×																				4-E5
دهستان حوسه عزبی	۳۰۰۹	۱۴۷۲۹				۵	۲	۸	۳۳	۲۹	۱		۳۶	۷	۲			۳	۳	۲	۲۲	۳		۱		۱۳	۳	۱۰	۹	۲۶	۱۷	۱	۱	۱۱		
اسمعیل آباد	۸۷	۳۹۶	۲	۲	۲				×	×			×								×															4-D4
الله آباد	۱۰۴	۵۲۳	۲	۴	۲				×	×			×	×							×															4-D4
اسد آباد	۳۶	۱۷۷	۲	۴	۲				×	×			×																							4-D5
الاغ چین	۱۱	۳۵	۳	۴	۱										×																					6-D2

شهرستان رفسنجان

شرح	تعداد خانوار	جمعیت	نوع آبادی (کد)	راه عمده آبادی (کد)	وضع طبیعی (کد)	تأسیسات عمومی: برق	آب لوله‌کشی	غسالخانه	حمام	تأسیسات آموزشی و مذهبی: دبستان	مدرسه راهنمائی	مدرسه فنی و حرفه‌ای	مسجد	تکیه یا حسینیه	امامزاده	کلیسا	سایر عبادتگاههای دایر	خدمات پزشکی و دامپزشکی: درمانگاه	پزشک اعم از مقیم و غیرمقیم	بیمار و مامای روستائی	دامپزشک	تأسیسات ارتباطی و انتظامی: صندوق پست	دفتر پست و تلگراف	تلفن	ایستگاه راه‌آهن	پاسگاه ژاندارمری	تأسیسات اقتصادی و اجتماعی: عامل فروش نفت	بانک	آسیای آرد	فروشگاه تعاونی	مغازه خرده‌فروشی (بقالی)	قصابی	نانوائی	قهوه‌خانه	شرکت تعاونی روستائی	موقعیت آبادی روی نقشه
۱	۲	۳	۴	۵	۶	۷	۸	۹	۱۰	۱۱	۱۲	۱۳	۱۴	۱۵	۱۶	۱۷	۱۸	۱۹	۲۰	۲۱	۲۲	۲۳	۲۴	۲۵	۲۶	۲۷	۲۸	۲۹	۳۰	۳۱	۳۲	۳۳	۳۴	۳۵	۳۶	۳۷
اوراف	۳	۲۳	۲	۲	۱																															6-D1
بنکه سید احمد خان	۳	۱۲	۲	۵	۲																×															4-C4
پتکوئیه	۱	۴	۳	۵	۱										×																					6-D1
ترکان آباد	۱	۲	۲	۳	۲																×															4-D4
تلمبه دیانتی	۱	۶	۲	۶	۲																															4-B4
تلمبه سید احمد خان	۱	۶	۳	۵	۲																×															4-C4
تورنگ	۱	۸	۳	۲	۲																															4-D6
جنت آباد	۳۹	۲۱۲	۲	۵	۲				×	×			×																		×					4-C5
جنت گرامی	۱۲۵	۶۳۲	۲	۲	۲	×			×	×			×											×							×	×			×	4-D5
چاه رستم آباد	خالی از سکنه		۶	۵	۲																															4-C5
حسین آباد	۲	۲۰	۳	۴	۲																															4-C4
حسن آباد	۵۶	۲۷۰	۲	۵	۲				×	×			×								×								×		×	×				4-C5
حسین آباد نژادی	۲	۱۲	۲	۵	۲																															4-C4
حسن آباد شور	خالی از سکنه		۳	۶	۲																															4-C4
حسین آباد جدید	۲۰	۹۲	۲	۴	۲																															4-D5
خلیل آباد	۱۷۶	۸۵۰	۲	۵	۲	×	×	×	×	×			×	×							×						×			×	×	×			×	4-D4
دهوئیه	۲۴	۱۰۰	۲	۵	۱				×	×			×																×							6-D1
دره گرم	۴	۱۸	۳	۵	۱																															6-D1
دهن آباد	۲۷	۱۰۳	۳	۴	۲				×				×	×																						4-C4
دهنو	۱۸	۱۰۱	۳	۵	۲				×												×						×									4-C4
دولت آباد	۴۹	۲۳۲	۲	۵	۲				×	×			×								×										×	×				4-C4
ده ظهیر	۴	۱۴	۲	۵	۱																															4-C6
رستم آباد علوی	۱۷۹	۹۱۸	۲	۴	۲	×			×	×			×	×							×	×					×		×		×	×			×	4-C4
رضاآباد	۵۱	۲۴۲	۲	۵	۲				×	×			×						×		×	×									×					4-D4
رحیم آباد آگاه	۳۸	۱۸۷	۲	۵	۲				×																						×					4-B4
رئیس آباد	۵	۲۶	۲	۵	۲																															4-C4
رستم آباد هرندی	۲۷	۱۰۶	۲	۵	۲				×				×																		×					4-C4
راه داربی سیم	خالی از سکنه		۵	۶	۱																															4-C5
زین آباد رضوی	۲	۱۲	۲	۶	۲																															4-B4
سیدی بالا	۲	۵	۳	۵	۱																															6-D2

۲۲-۵

شهرستان رفسنجان

شرح	تعداد خانوار	جمعیت	نوع آبادی (کد)	راه دهه آبادی (کد)	وضع طبیعی (کد)	تأسیسات عمومی: برق	آب لوله‌کشی	غسالخانه	حمام	دبستان	مدرسه راهنمائی	مدرسه دخترانه و حرفه‌ای	مسجد	تکیه یا حسینیه	امامزاده	کلیسا	سایر اماکن مذهبی دایر	درمانگاه	پزشک	بهیار و مامای دوستانی	دامپزشک	صندوق پست	دفتر پست و تلگراف	تلفن	ایستگاه راه‌آهن	پاسگاه ژاندارمری	محل فروش نفت	بانک	آسیای آرد	فروشگاه تعاونی	مغازه یا خرده‌فروشی (بقالی)	قصابی	نانوائی	قهوه‌خانه	شرکت تعاونی روستائی	موقعیت آبادی روی نقشه
۱	۲	۳	۴ (کد)	۵ (کد)	۶ (کد)	۷	۸	۹	۱۰	۱۱	۱۲	۱۳	۱۴	۱۵	۱۶	۱۷	۱۸	۱۹	۲۰	۲۱	۲۲	۲۳	۲۴	۲۵	۲۶	۲۷	۲۸	۲۹	۳۰	۳۱	۳۲	۳۳	۳۴	۳۵	۳۶	۳۷
سعید آباد	۲۹	۹۸	۲	۵	۲				×	×			×																							4-E6
سعید آباد	۷۴	۳۴۵	۲	۲	۲				×	×			×	×							×						×		×					×	4-C4
شاهرخ آباد	۷۳	۳۳۲	۳	٤	۲				×	×			×								×						×			×	×				4-C4
شاه جهان آباد	۱۲۱	٥٤۹	۲	٤	۲			×	×	×			×					×	×		×						×		×	×	×			×	4-C5
شان آباد	۱	۲	۲	٥	۱																															4-C6
شوراب	۱	۸	۳	٥	۲				×																											6-D1
شهر آباد	٤٥	۲۰۲	۲	٥	۲				×				×																		×				×	4-C5
صفی آباد	۲۹	۱۳۳	۲	٥	۲								×																							4-C4
صادق آباد	٤۸	۲٤۰	۲	٤	۲				×	×			×																							4-D5
علی آباد راگه	۱۲	٤۸	۳	٥	۲					×			×																		×					6-E2
علی آباد	۷٥	۳۹۳	۳	٥	۲			×	×	×			×																		×					4-E5
عباس آباد معین	۱	٤	۲	٤	۲																															4-B5
عباس آباد		خالی از سکنه	۲	٥	۲																															4-C6
فخرآباد	۸٦	٤۳٥	۲	٤	۲				×	×			×								×								×		×					4-C4
فتح آباد معین	۸	٤۲	۲	٥	۲								×																							4-B4
قدرت آباد	۱۱	٤۸	۳	٥	۲															×												×				4-C4
کهن سبز	۱	۸	۳	٥	۱																															6-D1
کورگه	۷۱	۳۲٥	۲	٥	۲				×	×			×								×							×		×	×					4-C4
کوره هفهان		کارگاه	٥	٤	۲																															4-D5
کاظم آباد	۷۲	۳٦٥	۲	٥	۲				×	×			×								×								×		×	×				4-C4
کریم آباد	۱٤۷	۷۲۳	۲	٤	۲	×			×	×			×																			×				4-E5
کوشرویز	۱۳٥	٦٥٦	۲	٥	۲			×	×	×			×																×		×					4-B4
کویرآباد		خالی از سکنه	۳	٦	۱																															6-D2
گورچویان	۱	٥	۳	٥	۱																															6-D2
گروئیه پائین	٦	۲٤	۳	٥	۱																															6-D1
گروئیه بالا	۱۱	٥٥	۳	٥	۱					×			×																							6-D1
گل بهار		خالی از سکنه	۲	٥	۲																															4-C6
لاهیجان	۲٤۸	۱۱۷۰	۲	۲	۲		×	×	×	×			×	×														×		×	×	×			×	4-C4
ملک آباد	٥	۲٥	۲	٥	۲																															4-C4
مظفرآباد		خالی از سکنه	۲	٥	۲																															4-C4

شهرستان رفسنجان

شرح	تعداد خانوار	جمعیت	نوع آبادی (کد)	راه عمده آبادی (کد)	وضع طبیعی (کد)	تأسیسات عمومی: برق	آب لوله‌کشی	غسالخانه	حمام	تأسیسات آموزشی و مذهبی: دبستان	مدرسه راهنمائی	مدرسه فنی و حرفه‌ای	مسجد	تکیه یا حسینیه	امامزاده	کلیسا	سایر عبادتگاههای دایر	خدمات پزشکی و دامپزشکی: درمانگاه	پزشک اعم از مقیم و غیرمقیم	بهیار و مامای روستائی	دامپزشک	تأسیسات ارتباطی و انتظامی: صندوق پست	دفتر پست و تلگراف	تلفن	ایستگاه راه‌آهن	پاسگاه ژاندارمری	تأسیسات اقتصادی و اجتماعی: عامل فروش نفت	بانک	آسیای آرد	فروشگاه تعاونی	مغازه خرده‌فروشی (بقالی)	قصابی	نانوائی	قهوه‌خانه	شرکت تعاونی روستائی	موقعیت آبادی روی نقشه
۱	۲	۳	۴	۵	۶	۷	۸	۹	۱۰	۱۱	۱۲	۱۳	۱۴	۱۵	۱۶	۱۷	۱۸	۱۹	۲۰	۲۱	۲۲	۲۳	۲۴	۲۵	۲۶	۲۷	۲۸	۲۹	۳۰	۳۱	۳۲	۳۳	۳۴	۳۵	۳۶	۳۷
محمد آباد سفلی	۱۲	۷۰	۲	۴	۲																×															4-C4
محمد آباد دهنو	۱۰۴	۴۷۱	۲	۲	۲			×	×	×			×								×										×	×				4-D4
مهدی آباد شاهرخ	۵	۲۱	۲	۵	۲																×															4-C4
مهدی آباد علوی	خالی از سکنه		۲	۵	۱																															4-D6
محمد آباد راگه	۱	۴	۳	۵	۲																															6-E1
محمد آباد ده حیدری	۱	۲	۳	۶	۱																															6-D1
منصورآباد	خالی از سکنه		۲	۵	۱																															4-C5
نوش آباد	۵۸	۲۵۹	۲	۴	۲				×	×			×					×	×								×			×	×	×			×	4-C5
نصیرآباد	۴۵	۲۱۹	۲	۴	۲								×								×															4-D4
نجف آباد	۹	۶۳	۲	۵	۲																															4-C5
نعمت آباد	۱۰	۵۸	۲	۵	۲																															4-B4
هرمزد آباد	۱۹۵	۱۰۱۲	۲	۴	۲			×	×	×			×	×						×	×						×	×	×	×	×	×			×	4-C4
همت آباد آگاه	۱۳۰	۷۶۹	۲	۵	۲	×		×	×	×	×		×					×				×						×	×		×	×	×			4-B4
یوسف آباد	۳۹	۲۰۲	۲	۵	۲								×																		×					4-C4
دهستان خنامان	۲۰۷۷	۹۳۳۴				۹	۶	۱۰	۲۷	۲۸	۱		۳۳	۹	۱۰			۳		۱		۱۰	۱			۱	۱۰		۱۶	۱۱	۱۰	۷	۱		۹	
آب زرد و	۱	۸	۲	۶	۱																															5-B3
آب ترش	۵	۲۶	۲	۵	۱								×																							5-B5
اودرج	۱۲۲	۵۳۶	۲	۵	۱			×	×	×			×	×															×		×				×	4-F3
الله آباد	۲	۱۳	۲	۶	۱										×																					4-H4
ارجاش	۷۰	۳۱۴	۲	۵	۱		×	×	×	×			×	×								×					×		×	×					×	5-B4
استخروئیه	۳۵	۱۵۱	۲	۶	۱					×			×	×															×							5-C5
اکبرآباد	خالی از سکنه		۳	۵	۱																															5-B5
باب کهکین	۵	۲۸	۲	۵	۱					×			×																							5-A3
بوج	۲۵	۱۰۸	۲	۵	۱				×	×			×																							5-C5
باقرآباد	۱	۸	۲	۵	۱																															5-B4
بی بی حیات	۶۴	۲۶۵	۲	۵	۱	×	×	×	×	×			×	×	×							×					×		×	×	×	×	×		×	5-B4
باد اموئیه	۹۰	۴۳۸	۲	۵	۱	×	×	×	×	×			×														×		×		×	×				5-D5
توکل آباد	خالی از سکنه		۲	۶	۱																															4-H4
جریسکان	۲	۱۱	۲	۶	۱																															4-G3

۱۱-۱۳

شهرستان رفسنجان

شرح	تعداد خانوار	جمعیت	نوع آبادی (کد)	راه عمده آبادی (کد)	وضع طبیعی (کد)	تأسیسات عمومی: برق	آب لوله‌کشی	غسالخانه	حمام	تأسیسات آموزشی و مذهبی: دبستان	مدرسه راهنمائی	مدرسه فنی و حرفه‌ای	مسجد	تکیه یا حسینیه	امامزاده	کلیسا	سایر عبادتگاهها دایر	خدمات پزشکی و دامپزشکی: درمانگاه	پزشک اعم از مقیم و غیرمقیم	بهیار و مامای روستائی	دامپزشک	تأسیسات ارتباطی و انتظامی: صندوق پست	دفتر پست و تلگراف	تلفن	ایستگاه راه‌آهن	پاسگاه ژاندارمری	تأسیسات اقتصادی و اجتماعی: عامل فروش نفت	بانک	آسیای آرد	فروشگاه تعاونی	مغازه خرده‌فروشی (بقالی)	قصابی	نانوائی	قهوه‌خانه	شرکت تعاونی روستائی	موقعیت آبادی روی نقشه
۱	۲	۳	۴	۵	۶	۷	۸	۹	۱۰	۱۱	۱۲	۱۳	۱۴	۱۵	۱۶	۱۷	۱۸	۱۹	۲۰	۲۱	۲۲	۲۳	۲۴	۲۵	۲۶	۲۷	۲۸	۲۹	۳۰	۳۱	۳۲	۳۳	۳۴	۳۵	۳۶	۳۷
چشمه گز	۶۷	۳۱۷	۲	۵	۱			×	×	×			×														×		×	×						5-C4
چناروئیه	۶۹	۲۸۰	۲	۶	۱			×	×	×			×	×						×									×							5-C5
چاه کهنوئیه	۳۰	۱۶۱	۲	۵	۱		×		×	×			×																							5-D5
چاروك	۶۱	۲۵۹	۲	۵	۱			×	×	×			×									×					×		×	×					×	5-A4
چنارو	۴	۲۴	۲	۶	۱																															5-B4
چاه بید وئیه	۱	۷	۲	۶	۱																															4-F3
چاه قاسم	خالی از سکنه		۶	۶	۱																															5-B3
چاه الله	خالی از سکنه		۲	۶	۱																															4-H3
حسین آباد دهنو	۱	۴	۲	۵	۱																															5-A4
حسین آباد (ده تك)	۴	۱۶	۲	۵	۱																															5-A4
حسن آباد	۲	۱۰	۲	۵	۱																															5-B4
حسین آباد مرهرنیو	۱	۷	۲	۵	۱																															5-B4
حاجی آباد	۵	۲۶	۲	۷	۱																															5-A3
حسن آباد	خالی از سکنه		۴	۶	۱																															5-C5
حسین آباد ده اتقی	خالی از سکنه		۳	۵	۱																															5-B4
خالق آباد	۱۱	۵۵	۲	۵	۱	×																														5-A4
خمرده	۱	۶	۲	۶	۱																															5-B3
خمرود وئیه	۶	۲۹	۲	۵	۱					×																										5-B5
خنامان	۸۶	۴۱۳	۲	۵	۱	×		×	×	×			×									×				×	×		×	×	×	×			×	5-A4
داوران	۳۶۵	۱۵۹۶	۲	۵	۱		×	×	×	×	×		×	×				×	×			×					×		×	×	×	×			×	4-F3
دهنو	خالی از سکنه		۲	۷	۱																															4-H3
دهنو	خالی از سکنه		۲	۵	۱																															5-C4
ده نظام	خالی از سکنه		۲	۵	۱																															5-C4
ده تك	۱۰	۳۳	۲	۵	۲				×				×																							4-F3
دره جوز	۵۸	۲۸۰	۲	۶	۱				×	×			×																	×						4-F3
دره رنج	۲۶	۱۱۱	۲	۵	۱				×	×			×																							4-F3
دره در	۲۴۴	۱۱۶۵	۲	۶	۱				×	×			×	×	×												×		×	×					×	4-G3
دوازده امام	۵۰	۲۱۴	۲	۵	۱	×				×			×		×							×	×						×							5-A4
ده اکبر	۱	۱	۲	۵	۱																															5-B4
ده شهلا	۲	۷	۲	۶	۱																															5-B5

۱-۹۲

شهرستان رفسنجان

شرح	تعداد خانوار	جمعیت	نوع آبادی (کد)	راه عمده آبادی (کد)	وضع طبیعی (کد)	تأسیسات عمومی: برق	آب لوله‌کشی	غسالخانه	حمام	تأسیسات آموزشی و مذهبی: دبستان	مدرسه راهنمائی	مدرسه فنی و حرفه‌ای	مسجد	تکیه یا حسینیه	امامزاده	کلیسا	سایر عبادتگاههای دایر	خدمات پزشکی و دامپزشکی: درمانگاه	پزشک اعم از مقیم و غیرمقیم	بهیار و ماماي روستائی	دامپزشک	تأسیسات ارتباطی و انتظامی: صندوق پست	دفتر پست و تلگراف	تلفن	ایستگاه راه‌آهن	پاسگاه ژاندارمری	تأسیسات اقتصادی و اجتماعی: عامل فروش نفت	بانک	آسیای آرد	فروشگاه تعاونی	مغازه خرده‌فروشی (بقالی)	قصابی	نانوائی	قهوه‌خانه	شرکت تعاونی روستائی	موقعیت آبادی روی نقشه
۱	۲	۳	۴	۵	۶	۷	۸	۹	۱۰	۱۱	۱۲	۱۳	۱۴	۱۵	۱۶	۱۷	۱۸	۱۹	۲۰	۲۱	۲۲	۲۳	۲۴	۲۵	۲۶	۲۷	۲۸	۲۹	۳۰	۳۱	۳۲	۳۳	۳۴	۳۵	۳۶	۳۷
ده یحیی	۱	۳	۲	۶	۱																															5-B3
ده باقر	۳	۲۶	۲	۵	۱																															5-C4
دهنوسلطان	۱	۶	۲	۵	۱																															5-B5
ده زیر	۴	۴	۲	۵	۱																															5-C4
ده ساردی	۱۰	۴۷	۲	۵	۱				×				×																							5-B4
ده بالا	۱۸	۷۴	۲	۵	۱				×	×			×																							5-B4
ده عبدالله	۱۱	۴۷	۲	۵	۱																															5-B4
دهنو	۳۴	۱۶۲	۲	۶	۱				×	×			×																							5-D5
ده ذکاء (محمودآباد)	۱	۱	۲	۶	۱																															5-D4
رضوان	۱	۷	۲	۵	۲																															4-F3
رضاآباد	۱۱	۲۷	۲	۵	۲				×				×																							4-H4
روکرد	۴۴	۱۴۵	۲	۵	۱				×	×			×														×		×	×					×	5-A4
رئیس آباد	۵۵	۲۷۲	۲	۵	۱	×							×																		×					5-A4
رحمت آباد	۲	۱۳	۲	۵	۱										×																					4-H3
سنجدوئیه	۱	۸	۲	۶	۲																															4-F3
سعیدآباد	۴	۲۸	۲	۷	۱																															5-B4
سیدآباد	۶۸	۳۱۷	۲	۶	۱			×	×	×				×	×							×					×		×	×	×	×				5-C5
ششتو	۳	۱۳	۲	۵	۱																															5-B4
شمش آباد	۲۰	۱۱۳	۲	۵	۱		×		×	×			×																		×					5-D5
ظهرکوه	۹	۳۳	۲	۵	۱																															5-A3
علی آباد دره در	۲۰	۸۷	۲	۵	۱	×			×				×	×	×			×																		4-G3
علی آباد	۲۰	۸۶	۲	۵	۱					×			×									×														5-A4
قاسم آباد	خالی ازسکنه		۲	۵	۱																															5-D5
کریم آباد	۲	۶	۲	۵	۲					×																										5-A4
کاخ	۳۶	۱۸۰	۲	۶	۱	×			×				×					×				×							×		×	×				5-A4
کوکا	۱	۳	۲	۶	۱																															5-B5
کرشک	۱۴	۶۱	۲	۵	۱				×	×			×																							5-B4
کم اسپی	۲	۱۰	۲	۲	۱																															5-B4
کهن	۱۳	۵۸	۲	۵	۱					×																										5-B4
گلورود	۲	۶	۲	۶	۱																															4-H4

۴-۲۵

شهرستان رفسنجان

شرح	تعداد خانوار	جمعیت	نوع آبادی (کد)	راه عمده آبادی (کد)	وضع طبیعی (کد)	تأسیسات عمومی: برق	آب لوله‌کشی	غسالخانه	حمام	تأسیسات آموزشی و مذهبی: دبستان	مدرسه راهنمائی	مدرسه فنی و حرفه‌ای	مسجد	تکیه یا حسینیه	امامزاده	کلیسا	سایر عبادتگاههای دایر	خدمات پزشکی و دامپزشکی: درمانگاه	پزشک اعم از تعمیم و غیر تعمیم	بهیار و ماما روستائی	دامپزشک	تأسیسات ارتباطی و انتظامی: صندوق پست	دفتر پست و تلگراف	تلفن	ایستگاه راه‌آهن	پاسگاه ژاندارمری	تأسیسات اقتصادی و اجتماعی: عامل فروش نفت	بانک	آسیای آرد	فروشگاه تعاونی	مغازه خرده‌فروشی (بقالی)	قصابی	نانوائی	قهوه‌خانه	شرکت تعاونی روستائی	موقعیت آبادی روی نقشه
۱	۲	۳	۴	۵	۶	۷	۸	۹	۱۰	۱۱	۱۲	۱۳	۱۴	۱۵	۱۶	۱۷	۱۸	۱۹	۲۰	۲۱	۲۲	۲۳	۲۴	۲۵	۲۶	۲۷	۲۸	۲۹	۳۰	۳۱	۳۲	۳۳	۳۴	۳۵	۳۶	۳۷
گزرشت	خالی	از سکنه	۲	۶	۱																															4-E3
گلوسالار	۷۵	۲۸۴	۲	۵	۱				×				×									×							×	×	×	×			×	5-A4
گودلا سیاه	۱	۶	۲	۶	۱																															5-B4
محمد آباد دره در	۱	۵	۲	۶	۱																															4-G3
معدن گچ لندرو	۱	۱	۵	۵	۱																															4-E3
منکستان	خالی	از سکنه	۴	۶	۱																															5-B3
ماهرینو	۵	۲۱	۲	۵	۱																															5-B4
نجف آباد	۳	۱۰	۲	۵	۱																															5-B4
نور آباد	۱۴	۶۷	۲	۵	۱								×																							5-A4
ندنو	۱	۵	۲	۶	۱																															5-B4
ولی آباد	۷	۳۱	۲	۵	۱	×																														5-A4
هنزاف	۶	۳۱	۲	۷	۱																															5-A3
هچگوئیه	۶	۲۰	۲	۶	۱																															5-B3
هادی آباد	۱	۱	۲	۵	۱																															5-D5
هنوج	۱۸	۸۲	۲	۶	۱				×	×			×																							5-D5
دهستان کشکوئیه	۲۳۷۴	۱۱۵۲۴				۱۲	۳	۴	۲۶	۲۲	۱		۲۷	۸				۳	۲			۱	۱				۹	۳	۱۲	۷	۲۲	۱۳	۲	۱	۷	
احمد آباد دیفه خشک	۶۶	۳۲۰	۲	۲	۲	×			×	×																					×	×				4-A4
اشرف آباد	۶	۳۱	۲	۵	۲																															3-G1
اسد آباد رهنما	۷	۳۲	۲	۵	۲				×																											1-G6
ابراهیم آباد	۲	۴	۲	۶	۱																															3-G1
احمد آباد هرندی	۳۳	۱۹۸	۲	۵	۲								×																×		×					3-H2
احمد آباد عباس‌خان	۲۶	۱۲۹	۲	۴	۲	×			×				×														×			×	×				×	4-A3
اسماعیل آباد	خالی	از سکنه	۲	۶	۲																															3-H2
امین آباد	۱۷	۶۷	۲	۵	۲																										×					4-A3
بیاض	۱۶۷	۸۱۷	۲	۲	۲		×		×	×			×	×													×		×	×	×	×	×	×	×	3-G1
بهمن آباد	۱۶	۶۲	۲	۵	۲								×																							4-A2
بهشت آباد	۸۲	۳۷۳	۲	۴	۲	×			×	×			×	×				×	×								×	×		×	×	×			×	3-H2
بهجت آباد	۶۶	۳۱۳	۲	۴	۲	×			×	×			×																×		×	×				4-B3
پاسگاه احمد آباد	خانوار	دستجمعی	۵	۵	۲	×																														4-A4

۱۱ — ۱۴

شهرستان رفسنجان

شرح	تعداد خانوار	جمعیت	نوع آبادی (دگ)	راه‌های آبادی (دگ)	وضع طبیعی (دگ)	تأسیسات عمومی: برق	آب لوله‌کشی	فاضلاب	حمام	تأسیسات آموزشی و مذهبی: دبستان	مدرسه راهنمایی	مدرسه فنی و حرفه‌ای	مسجد	تکیه یا حسینیه	امامزاده	کتیبا	خانه و کتابخانه عمومی	سایر	خدمات پزشکی و دامپزشکی: درمانگاه	پزشک یا بهداشتی یا تعاونی روستایی	بهیار و مامای روستایی	دامپزشک	تأسیسات ارتباطی و انتظامی: صندوق پست	دفتر پست و تلگراف	تلفن	ایستگاه راه‌آهن	پاسگاه ژاندارمری	تأسیسات اقتصادی و اجتماعی: محل فروش نفت	بانک	آسیای آرد	فروشگاه تعاونی	مغازه و نانوایی خرده‌فروشی (بقالی)	قصابی	نانوایی	قهوه‌خانه	شرکت تعاونی روستائی	موقعیت آبادی روی نقشه
۱	۲	۳	۴	۵	۶	۷	۸	۹	۱۰	۱۱	۱۲	۱۳	۱۴	۱۵	۱۶	۱۷	۱۸	۱۹	۲۰	۲۱	۲۲	۲۳	۲۴	۲۵	۲۶	۲۷	۲۸	۲۹	۳۰	۳۱	۳۲	۳۳	۳۴	۳۵	۳۶	۳۷
تلمبه علی آباد	۱	۹	۲	۵	۲																																3-G2
توکل آباد	۴	۱۶	۲	۵	۲																																1-G6
تقی آباد	۴۰	۱۸۱	۲	۵	۲					×																										3-H2
جعفر آباد	خالی از سکنه		۲	۶	۲																																3-H2
حمید آباد	۲	۸	۲	۶	۲																																3-G1
حسن آباد	۲	۵	۲	۵	۲		×																														1-G6
حسین آباد بیاض	۱	۵	۲	۵	۲																																1-G6
حسین آباد	۱۸۸	۹۰۰	۲	۴	۲				×	×			×															×		×	×	×				×	4-A2
حجت آباد	۴	۳۹۶	۲	۵	۲	×				×			×																×								3-H2
حافظ آباد	۱۴	۷۶	۲	۵	۲																																4-A3
حسن آباد نواب	۲۲	۱۰۲	۲	۶	۱				×	×			×																								4-A3
حسن آباد زندی	۳۱	۱۸۱	۲	۵	۲								×																								4-A3
خالق آباد	۱۹	۶۶	۲	۴	۲				×	×			×																								4-A3
ریغه آقا	۵۶	۲۷۹	۲	۵	۲				×	×			×																								4-B4
رحیم آباد	۱	۶	۲	۵	۲																																3-G1
رحمت آباد معین‌زاده	۳۸	۲۰۳	۲	۵	۲				×	×			×																								4-A3
رضا آباد	۱	۳	۲	۵	۲																																4-A3
زندیه	۱	۴	۲	۵	۲																																4-A5
شاهم آباد	۱۳۴	۵۸۰	۲	۵	۲				×	×			×	×				×										×		×	×	×				×	3-H2
شریف آباد	۱۸۹	۸۵۴	۲	۵	۲		×		×	×			×	×				×										×		×	×	×				×	4-A3
صدر آباد	۹	۴۴	۲	۵	۱																																3-H4
صادق آباد	۴	۲۴	۲	۵	۲																																4-A3
صالح آباد	خالی	از سکنه	۲	۵	۲																																4-B3
عباس‌آباد ژیان	۴	۱۵	۲	۶	۲																																3-G1
علی آباد سادات	۳۰	۱۴۸	۲	۵	۲				×	×			×																								4-A3
عباس‌آباد امین	۶۶	۲۸۹	۲	۵	۲	×	×	×	×	×			×															×		×							4-B4
علی آباد وزیر	۱۰۵	۵۴۲	۲	۵	۲	×			×	×			×	×																×							4-A2
علی آباد بتکوئیه	خالی	از سکنه	۲	۷	۱																																3-G3
عباس‌آباد	خالی	از سکنه	۲	۵	۲																																4-A2
فردوس	خالی	از سکنه	۲	۶	۲																																3-H1

شهرستان رفسنجان

شرح	تعداد خانوار	جمعیت	نوع آبادی (کد)	راه عمده آبادی (کد)	وضع طبیعی (کد)	تأسیسات عمومی: برق	آب لوله‌کشی	غسالخانه	حمام	تأسیسات آموزشی و مذهبی: دبستان	مدرسه راهنمائی	مدرسه فنی و حرفه‌ای	مسجد	تکیه یا حسینیه	امامزاده	کلیسا	سایر عبادتگاههای دایر	خدمات پزشکی و دامپزشکی: درمانگاه	پزشک اعم از مقیم و غیرمقیم	بهیار و مامای روستائی	دامپزشک	تأسیسات ارتباطی و انتظامی: صندوق پست	دفتر پست و تلگراف	تلفن	ایستگاه راه‌آهن	پاسگاه ژاندارمری	تأسیسات اقتصادی و اجتماعی: عامل فروش نفت	بانک	آسیای آرد	فروشگاه تعاونی	مغازه خرده‌فروشی (بقالی)	قصابی	نانوائی	قهوه‌خانه	شرکت تعاونی روستائی	موقعیت آبادی روی نقشه
۱	۲	۳	۴	۵	۶	۷	۸	۹	۱۰	۱۱	۱۲	۱۳	۱۴	۱۵	۱۶	۱۷	۱۸	۱۹	۲۰	۲۱	۲۲	۲۳	۲۴	۲۵	۲۶	۲۷	۲۸	۲۹	۳۰	۳۱	۳۲	۳۳	۳۴	۳۵	۳۶	۳۷
فخرآباد	۲	۱۴	۲	۵	۲																															3-G1
فرح زاد	۸۱	۳۹۰	۲	۵	۲				×	×			×															×	×		×	×				4-A3
قاسم آباد	۵	۲۷	۲	۵	۲																															4-A4
کریم آباد	۲	۱۵	۲	۵	۲																															4-A3
کشکوئیه	۳۴۸	۱۶۰۸	۲	۴	۲	×	×	×	×	×	×		×	×				×	×			×	×				×	×	×	×	×	×	×		×	4-A3
گینی آباد	۳۳	۲۰۶	۲	۵	۲	×			×	×			×																		×	×				3-H1
گلناباد	۱	۷	۲	۵	۲																															4-A3
لطف آباد	۱۱۰	۵۲۲	۲	۵	۲			×	×	×			×	×															×		×	×				3-H2
مهدی آباد امین	۲۴	۱۲۶	۲	۵	۲	×																									×					3-H1
محمد آباد ساقی	۸۳	۴۴۸	۲	۵	۲				×	×			×														×				×					3-H2
مهر آباد	۱۳	۸۲	۲	۵	۲				×				×																							3-G1
محمد آباد	۱	۴	۲	۵	۲																															3-G1
مهدی آباد	۱	۲	۲	۵	۲																															3-G1
محمد آباد زندی	خالی و از سکنه		۲	۶	۲																															4-A3
محمود آباد	۳۷	۲۱۵	۲	۵	۲				×	×			×	×																	×					3-H2
مزرعه سادات	۷	۲۵	۲	۵	۱																															4-A5
محمد آباد گلستان	۱۰	۴۷	۲	۵	۲																															4-A3
نعمت آباد زیرکوه	۱	۹	۲	۷	۱																															4-A4
نورآباد	۳۰	۱۸۵	۲	۵	۲				×				×																							4-A3
وکیل آباد	۲۰	۱۱۳	۲	۵	۲				×																											3-H2
همت آباد	۱	۵	۲	۵	۲																															3-H2
یوسف آباد	۴۰	۱۹۲	۲	۵	۲				×				×																							4-A3
دهستان نوق	۲۳۹۴	۱۲۰۰۵				۱۴	۶	۵	۳۹	۲۷	۴	۱	۳۶	۱۹	۱		۱	۸	۴	۱	۱	۵	۱				۱۲	۷	۱۲	۷	۲۶	۱۴		۱	۹	
اسماعیل آباد	۱۵۷	۶۸۵	۲	۵	۲	×		×	×	×	×		×	×	×			×				×					×	×	×		×	×			×	4-C1
اسماعیل آباد شوراب	۴	۱۶	۲	۵	۲																															2-A5
امیر آباد	۵	۲۱	۲	۵	۲																															1-H4
احمد آباد فلاح	۱۹	۸۸	۲	۵	۲				×																											1-H4
اکبر آباد	۸	۳۹	۲	۵	۲								×																		×					1-H4

۲۴ـ۲

شهرستان رفسنجان

شرح	تعداد خانوار	جمعیت	نوع آبادی (کد)	راه عمده آبادی (کد)	وضع طبیعی (کد)	تأسیسات عمومی: برق	آب لوله‌کشی	غسالخانه	حمام	تأسیسات آموزشی و مذهبی: دبستان	مدرسه راهنمائی	مدرسه فنی و حرفه‌ای	مسجد	تکیه یا حسینیه	امامزاده	کلیسا	سایر عبادتگاههای دایر	خدمات پزشکی و دامپزشکی: درمانگاه	پزشک اعم از مقیم و غیرمقیم	بهیار و مامای روستائی	دامپزشک	تأسیسات ارتباطی و انتظامی: صندوق پست	دفتر پست و تلگراف	تلفن	ایستگاه راه‌آهن	پاسگاه ژاندارمری	تأسیسات اقتصادی و اجتماعی: عامل فروش نفت	بانک	آسیای آرد	فروشگاه تعاونی	مغازه خرده‌فروشی (بقالی)	قصابی	نانوائی	قهوه‌خانه	شرکت تعاونی روستائی	موقعیت آبادی روی نقشه
۱	۲	۳	۴	۵	۶	۷	۸	۹	۱۰	۱۱	۱۲	۱۳	۱۴	۱۵	۱۶	۱۷	۱۸	۱۹	۲۰	۲۱	۲۲	۲۳	۲۴	۲۵	۲۶	۲۷	۲۸	۲۹	۳۰	۳۱	۳۲	۳۳	۳۴	۳۵	۳۶	۳۷
الهیه	۷۸	۴۲۱	۲	۴	۲	×		×	×	×			×	×					×		×										×	×				1-H4
احمدیه	۴۱	۱۷۷	۲	۵	۲				×	×			×	×															×		×	×				1-H5
احمدآباد	۲۴	۱۲۱	۲	۲	۲	×			×																											4-C1
بهرمان	۵۶	۲۲۵	۲	۵	۲	×	×		×	×			×	×				×				×					×	×	×	×	×	×				2-A5
باقرآباد	۳۲	۱۶۶	۲	۴	۲				×				×																		×					2-A5
نوعزی	۲	۱۰	۲	۵	۲												×																			2-B6
تلمبه جلالیه	۱	۲	۳	۶	۲																															2-B6
جوادیه	۸۱	۴۳۰	۲	۴	۲	×			×	×			×	×				×	×								×	×	×		×	×				1-H4
جنت آباد	۱	۶	۳	۶	۲				×																											1-G3
جعفرآباد	۲۳	۱۱۶	۲	۲	۲				×	×			×	×																						4-B1
جوادیه	۲۹	۱۵۵	۲	۵	۲	×			×	×			×	×																						2-B6
جهان آباد	۵۹	۳۳۱	۲	۵	۲	×	×		×	×			×	×																	×	×				4-B1
جنت	۱۳	۶۶	۲	۵	۲	×			×																											2-A6
چشمه سفید	۱	۴	۲	۶	۱																															4-D1
چاه جعفر	۵	۲۲	۲	۲	۲				×																											4-C3
حسین آباد امامی	۱	۲	۳	۵	۲																															1-H4
حاجی آباد	خالی ازسکنه		۲	۵	۲																															2-A5
حسین آباد جدید	۲	۷	۲	۵	۲																															2-A5
حسین آباد	۶۹	۳۴۱	۲	۵	۲				×	×			×	×															×		×					4-B1
حکیم آباد	خالی ازسکنه		۲	۵	۲																															2-A5
حسن آباد	۵۹	۳۲۳	۲	۲	۲				×	×			×	×																	×					4-B1
خالق آباد	۳	۱۵	۳	۵	۲																															2-A5
ده خواجه	خالی ازسکنه		۳	۵	۲																															1-H4
درهنگ	۱	۳	۲	۶	۱																															2-C6
دهنو	خالی ازسکنه		۳	۶	۲																															1-H4
دقوق آباد	۵۴	۲۷۰	۲	۵	۲			×	×	×			×	×													×				×				×	1-H5
ده شریف	خالی ازسکنه		۳	۷	۱																															1-H4
دولت آباد	۴۵	۲۱۲	۲	۲	۲				×	×			×	×													×			×					×	2-B6
رضویه	۵	۱۷	۲	۶	۲																															4-D2
رضا آباد	خالی ازسکنه		۲	۵	۲																															2-A6

۲۲-۲

شهرستان رفسنجان

شرح	تعداد خانوار	جمعیت	نوع آبادی (دگ)	راه‌دهه آبادی (دگ)	وضع طبیعی (دگ)	تأسیسات عمومی: برق	آب لوله‌کشی	غسالخانه	حمام	دبستان	مدرسه راهنمائی	مدرسه فنی و حرفه‌ای	تأسیسات آموزشی و مذهبی: مسجد	تکیه حسینیه	امامزاده	کلیسا	سایر (جایگاه تجمع‌های مذهبی، دایر)	خدمات پزشکی و دامپزشکی: دهیاری	پزشک، بهداشتی، ماما، بهیار، دامپزشک	دامپزشک	دامیار، دهیار، روستائی	صندوق پست	تأسیسات ارتباطی و انتظامی: دفتر پست و تلگراف	تلفن	ایستگاه راه‌آهن	پاسگاه ژاندارمری	تأسیسات اقتصادی و اجتماعی: عامل فروش نفت	بانک	آسیای آرد	فروشگاه تعاونی	مغازه و قهوه‌خانه (بقالی)	قصابی	نانوائی	قهوه‌خانه	شرکت تعاونی روستائی	موقعیت آبادی روی نقشه
۱	۲	۳	۴	۵	۶	۷	۸	۹	۱۰	۱۱	۱۲	۱۳	۱۴	۱۵	۱۶	۱۷	۱۸	۱۹	۲۰	۲۱	۲۲	۲۳	۲۴	۲۵	۲۶	۲۷	۲۸	۲۹	۳۰	۳۱	۳۲	۳۳	۳۴	۳۵	۳۶	۳۷
رحمت آباد	۱۱	۴۶	۲	۲	۲																															4-C1
رکن آباد	۷۰	۳۳۹	۲	۵	۲	×			×	×			×																		×					2-A6
روانمهران	۹۶	۴۲۰	۲	۵	۲			×	×	×			×	×													×					×			×	2-A5
زانوق آباد	۴۰	۱۹۹	۲	۵	۲			×					×																×							2-A5
شاه آباد	۱۶	۸۸	۲	۵	۲		×	×					×																							2-A5
شجاع آباد بالا	۱	۵	۲	۵	۲																															4-B1
شجاع آباد پائین	۱۳	۷۰	۲	۲	۲																															2-B6
شاهرخ آباد	خالی از سکنه		۲	۵	۲																															2-A5
شمس آباد	۱۰۱	۴۶۱	۲	۵	۲			×	×	×			×		×																×	×	×		×	4-C1
شهرآباد	۶۶	۳۲۹	۲	۲	۲	×							×						×	×															×	4-C1
صادق آباد	۶۹	۳۳۶	۲	۵	۲	×			×	×			×	×																		×				4-C1
علی آباد	۵	۳۲	۲	۵	۲																															1-H4
عباس آباد فلاح	۱۴	۶۹	۲	۵	۲				×											×																1-G4
علی آباد هرانی	۲۴	۱۳۵	۲	۵	۲				×				×																							2-B6
علی آباد	۷	۳۰۰	۲	۵	۲				×	×			×	×																		×	×	×	×		2-B6
عنایت آباد	۱	۷	۵	۶	۲																															4-B1
عظیم آباد	خالی از سکنه		۲	۶	۲																															4-D2
فدک	۳	۱۳	۲	۶	۲																															4-C2
فیض آباد	۵۳	۲۹۲	۲	۲	۲																															4-B1
فرد وسیه	۱۷۴	۸۳۴	۲	۲	۲				×	×			×																							2-B6
فیض آباد	خالی از سکنه		۳	۶	۲																															1-G4
فتح آباد	۱۴	۷۵	۲	۵	۲								×																							2-B6
قاسم آباد	۲۶	۱۵۰	۲	۵	۲																															2-A5
قائمیه	۲۵	۱۳۹	۲	۶	۲																															2-B6
قادرآباد	۱	۶	۲	۶	۲																															2-B6
قائمیه	۱	۱	۲	۶	۲																															4-C3
کمال آباد	۱۶	۸۱	۲	۲	۲																															4-C1
کریم آباد	۸	۳۷	۲	۵	۲																															4-C1
کریم آباد	خالی از سکنه		۲	۵	۲																															2-A6
مرتضی آباد	۴	۱۸	۲	۶	۲																															4-B1

شهرستان رفسنجان

شرح	تعداد خانوار	جمعیت	نوع آبادی (کد)	راه عمده آبادی (کد)	وضع طبیعی (کد)	تأسیسات عمومی: برق	آب لوله‌کشی	غسالخانه	حمام	تأسیسات آموزشی و مذهبی: دبستان	مدرسه راهنمائی	مدرسه فنی و حرفه‌ای	مسجد	تکیه یا حسینیه	امامزاده	کلیسا	سایر عبادتگاههای دایر	خدمات پزشکی و دامپزشکی: درمانگاه	پزشک اعم از مقیم و غیرمقیم	بهیار و مامای روستائی	دامپزشک	تأسیسات ارتباطی و انتظامی: صندوق پست	دفتر پست و تلگراف	تلفن	ایستگاه راه‌آهن	پاسگاه ژاندارمری	تأسیسات اقتصادی و اجتماعی: عامل فروش نفت	بانک	آسیای آرد	فروشگاه تعاونی	مغازه خرده‌فروشی (بقالی)	قصابی	نانوائی	قهوه‌خانه	شرکت تعاونی روستائی	موقعیت آبادی روی نقشه
۱	۲	۳	۴	۵	۶	۷	۸	۹	۱۰	۱۱	۱۲	۱۳	۱۴	۱۵	۱۶	۱۷	۱۸	۱۹	۲۰	۲۱	۲۲	۲۳	۲۴	۲۵	۲۶	۲۷	۲۸	۲۹	۳۰	۳۱	۳۲	۳۳	۳۴	۳۵	۳۶	۳۷
محمد آباد جهانگیر	۸	۴۰	۲	۵	۲																															4-C1
محمودیه	۳	۱۶	۲	۵	۲				×																											4-B1
محمود آباد فلاح	خالی از سکنه		۳	۶	۲																															1-H4
مهدی آباد	۱۶۸	۷۵۹	۲	۲	۲		×		×	×	×		×	×				×									×	×			×	×			×	2-B6
محمد آباد برخوردار	۱۸	۹۶	۲	۵	۲				×	×			×																							2-A6
محمد آباد هراتی	۳۴	۱۷۱	۲	۵	۲				×				×																		×					2-B6
مهرآباد	۱	۲	۳	۶	۲																															1-H5
محمد آباد سید جلال	۸	۳۱	۲	۵	۲																															2-A5
نجم آباد	۱۹	۸۶	۲	۵	۲				×				×																		×					1-H5
نعمت آباد (اسلام‌آباد بوستان)	۲۶۵	۱۳۵۹	۲	۵	۲	×	×		×	×	×	×	×	×				×				×					×	×	×	×	×	×		×	×	2-A5
ناصح آباد	۲۵	۱۳۰	۲	۲	۲				×	×			×	×																						2-B6
نعمت آباد	۵۶	۲۵۰	۲	۵	۲					×			×																×		×					4-C1
نعیم آباد	۱	۶	۲	۶	۲																															4-B1
همت آباد	۵	۲۱	۳	۶	۲																															1-G4
همت آباد	۴۱	۲۳۷	۲	۵	۲		×		×				×	×																	×	×				2-B6
هاشم آباد	خالی از سکنه		۲	۶	۲																															4-C3
یداله آباد	۲	۱۰	۳	۵	۲																															2-A5
یحیی آباد	۳	۱۸	۲	۵	۲																															2-A5
یحیی آباد	خالی از سکنه		۲	۶	۲																															4-C2

۱۶-۵

No1

شماره ۱

نقشه شهرستان زرند به تفکیک بخش و دهستان

ZARAND SHAHRESTĀN–BY RELATED BAKHSHS AND DEHESTĀNS

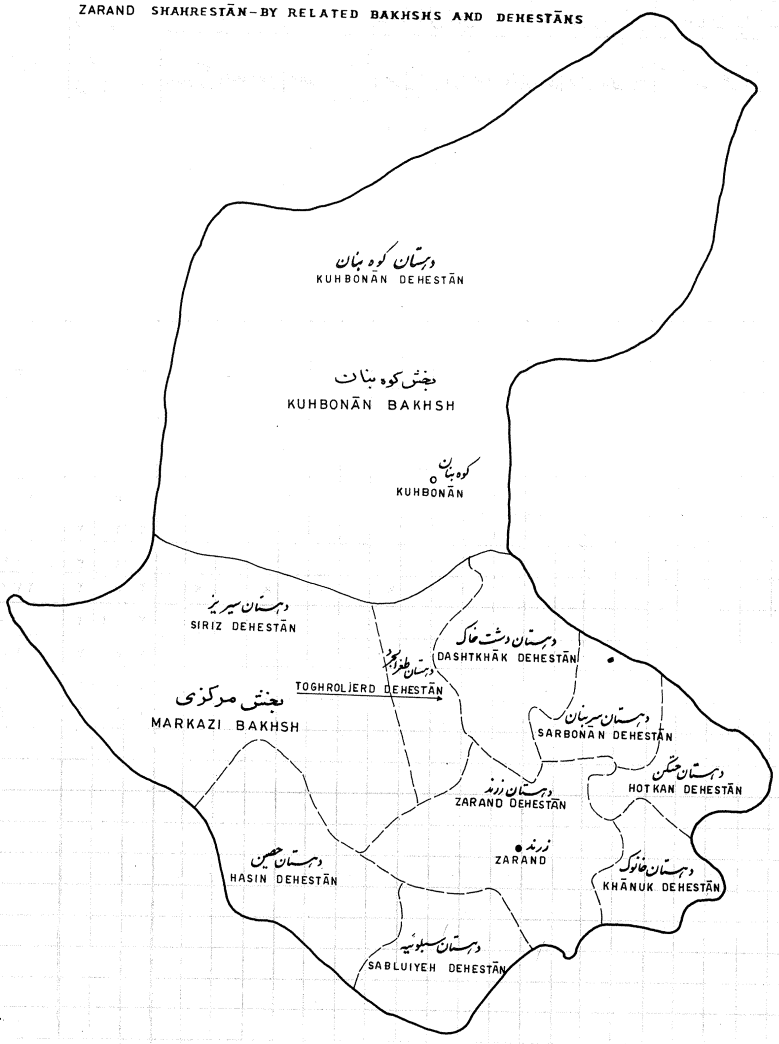

مرکز آمار ایران

علائم

SYMBOLS

INTERNATIONAL BOUNDARY	مرز کشور
SHAHRESTAN BOUNDARY	حدود شهرستان
BAKHSH BOUNDARY	حدود بخش
DEHESTAN BOUNDARY	حدود دهستان
SHAHRESTAN CENTER	مرکز شهرستان
BAKHSH CENTER	مرکز بخش

مقیاس تقریبی

APPROXIMATE SCALE

کیلومتر ۰ ۱۰ ۲۰ ۳۰ ۴۰ — ۱۰۰۰۰ متر

10000 M. 0 10 20 30 40Km.

نقشه شهرستان زرند بتفکیک دهستانها - نقاط شهری و نقاط بین ۲۰۰۰ تا ۵۰۰۰ نفر جمعیت (سرشماری آبان ماه ۱۳۵۵)

ZARAND SHAHRESTAN — BY DEHESTANS, URBAN PLACES AND PLACES OF 2000 to 5000 INHABITANTS. November 1976

No. 2

شماره ۲

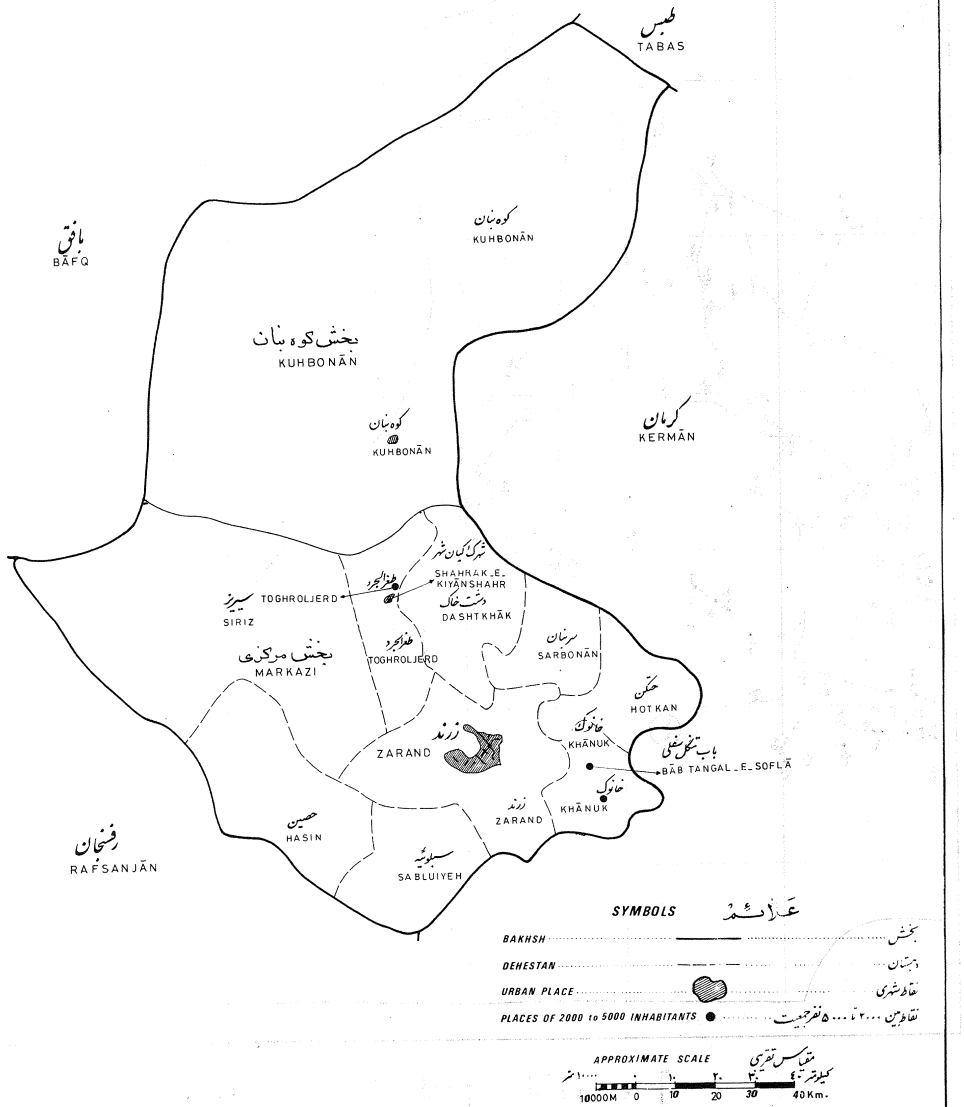

Large scale maps of this shahrestan showing dehestans, places and roads at the time of the National Census of Population and Housing, November 1976, may be purchased from the Statistical Centre of Iran

نقشه های این شهرستان با مقیاس بزرگتر که شامل دهستانها - دهات و راههای موجود در زمان سرشماری عمومی کشور (آبان ماه ۱۳۵۵) میباشد از مرکز آمار ایران قابل خریداری است .

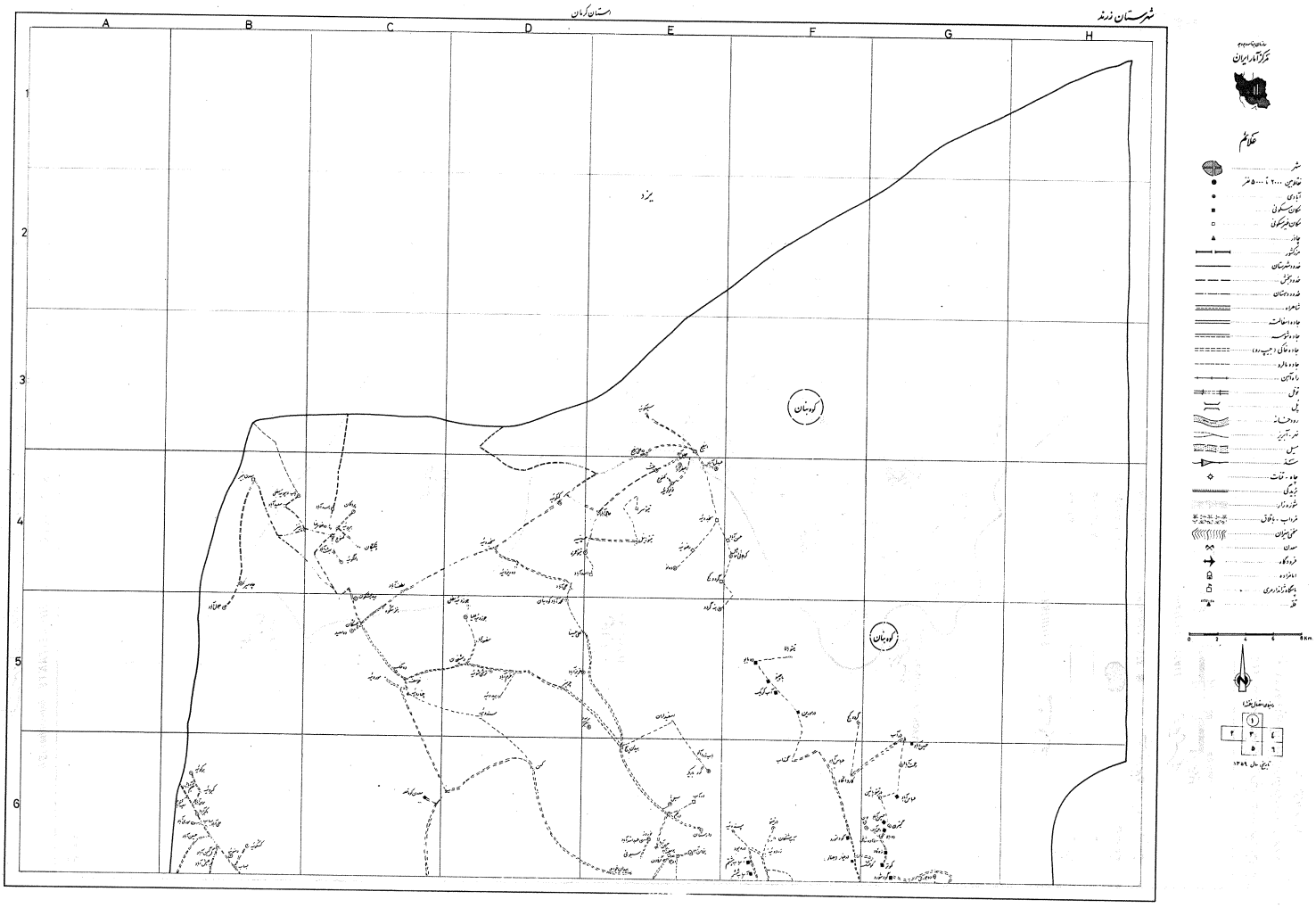
شهرستان زرند
استان کرمان
A
B
C
D
E
F
G
H
1
2
3
4
5
6
یزد
کوهبنان
کوهبنان
سازمان برنامه و بودجه
مرکز آمار ایران
علائم
شهر
خانه‌ها بین ۲۰۰۰ تا ۵۰۰۰ نفر
آبادی
مکان سکونی
مکان غیرسکونی
چاه
مرز کشور
حدود شهرستان
حدود بخش
حدود دهستان
شاهراه
جاده اسفالته
جاده شوسه
جاده خاکی (جیپ رو)
جاده مالرو
راه آهن
تونل
پل
رودخانه
نهر - آبریز
مسیل
سد
چاه - قنات
بریدگی
شوره زار
مرداب - باتلاق
منحنی میزان
معدن
فرودگاه
امامزاده
پایگاه ژاندارمری
قلعه
0 2 4 6 Km.
تاریخ سال ۱۳۵۹

شهرستان زرند

استان کرمان

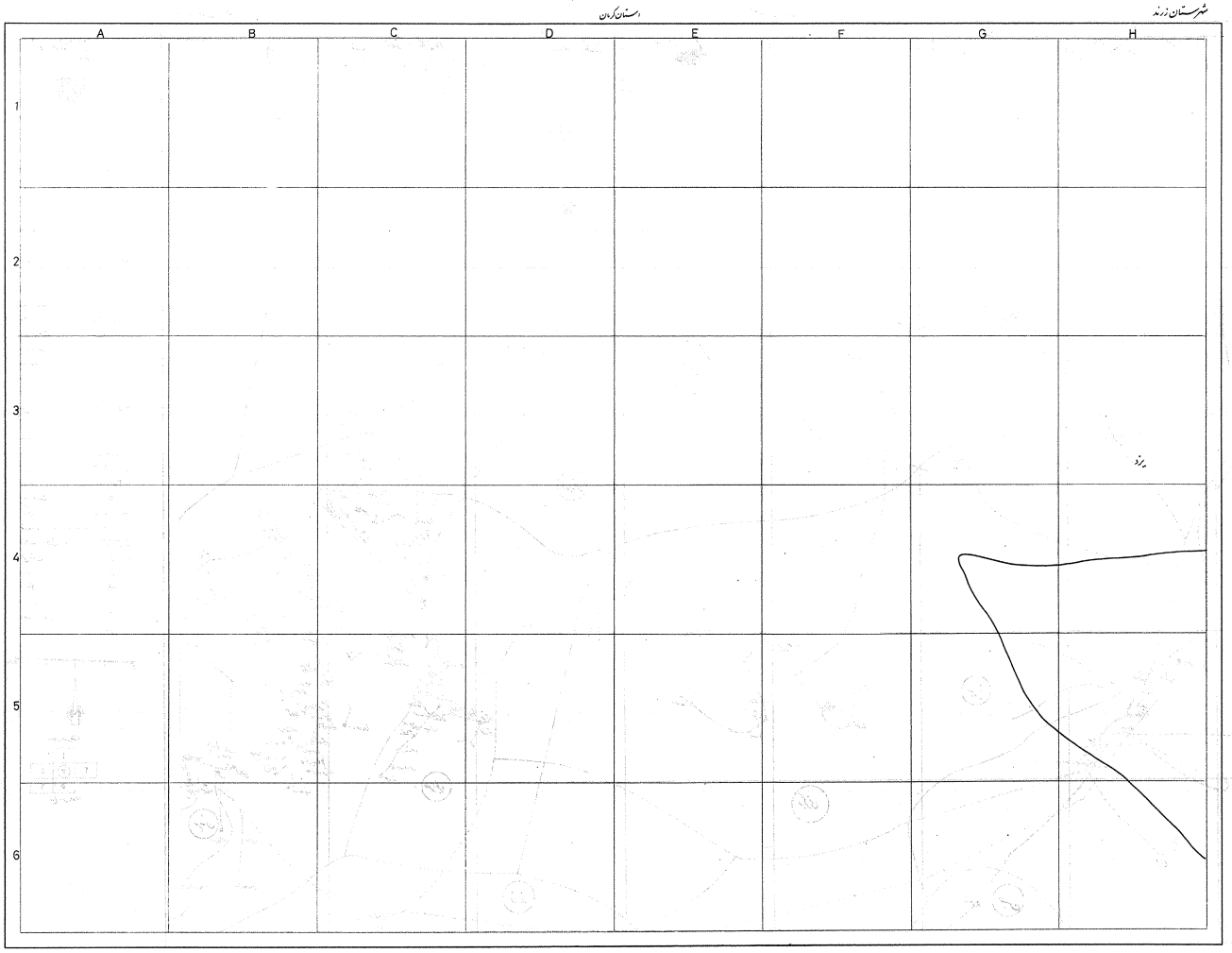

مرکز آمار ایران

علائم

شهر
خطوط بین ۲۰۰۰ تا ۵۰۰۰ متر
آبادی
نمکان مسکونی
نمکان غیرمسکونی
چاه
شکستگی
جاده درجه یک آسفالته
جاده درجه دو
جاده خاکی (مرمت رو)
جاده مالرو
راه آهن
تونل
پل
رودخانه
نهر آبیاری
کانال
سد
جاده قنات
گردنه
علفزار و نیزار
شوره زار و باتلاق
شنهای روان
معدن
فرودگاه
امامزاده
پاسگاه ژاندارمری
قلعه

0 2 4 6 8 Km

راهنمای تقسیم بندی نقشه

	۱	
۲	۳	۴
	۵	۶

تهیه‌ای سال ۱۳۵۹

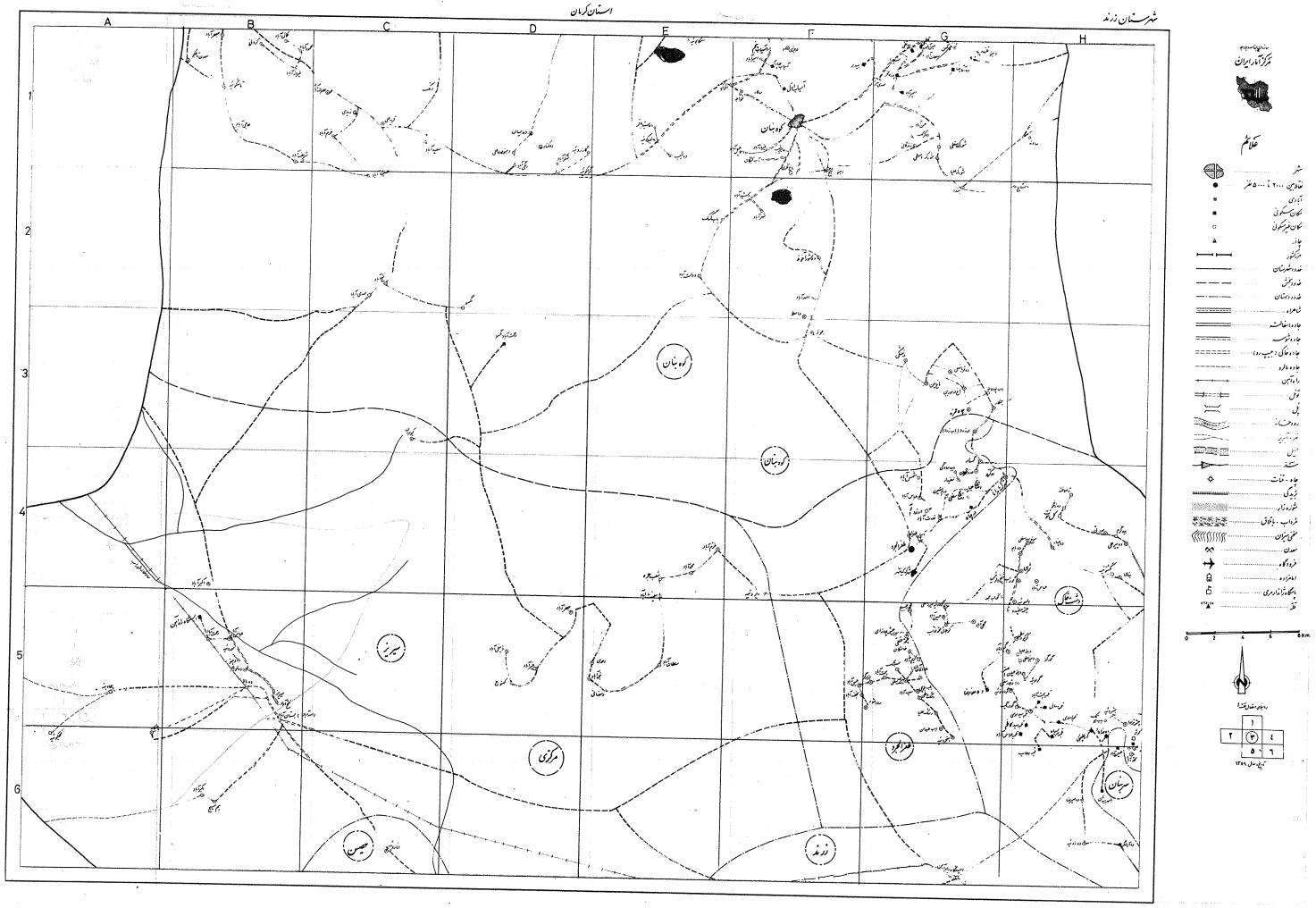

شهرستان زرند
استان کرمان
A
B
C
D
E
F
G
H
1
2
3
4
5
6
کوه بنان
سیریز
مرکزی
حصین
زرند
سرسنان
مرکز آمار ایران
علائم
شهر
آبادی
مکان مسکونی
مکان غیرمسکونی
جاده شوسه
جاده خاکی (جیپ رو)
جاده مالرو
راه آهن
تونل
پل
رودخانه
نهر - آبریز
سیل
سد
چاه - قنات
بریدگی
شوره زار
مرداب - باتلاق
منحنی میزان
معدن
فرودگاه
امامزاده
پاسگاه ژاندارمری
قله
0 2 4 6 8 Km.

شهرستان زرند

استان کرمان

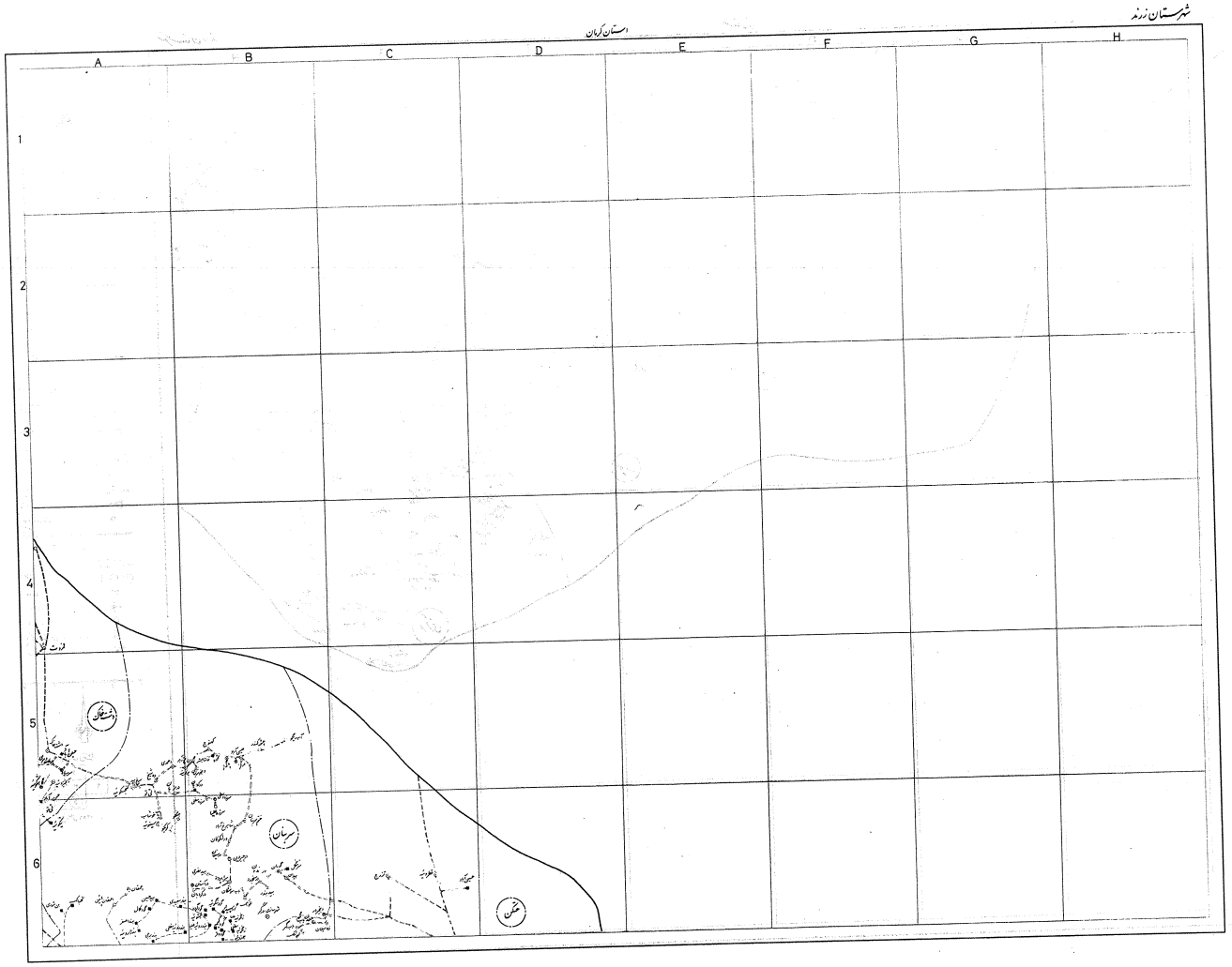

سازمان برنامه و بودجه
مرکز آمار ایران

علائم

شهر
نقاط بین ۲۰۰۰ تا ۵۰۰۰ نفر
آبادی
مکان مسکونی
مکان غیرمسکونی
چاذر
مرکز کشور
حدود شهرستان
حدود بخش
حدود دهستان
شاهراه
جاده اسفالته
جاده شوسه
جاده خاکی (بیب رو)
جاده مالرو
راه آهن
تونل
پل
رودخانه
نهر - آبریز
سیل
سد
چاه - قنات
بریدگی
شوره زار
فرداب - باتلاق
مخفی میزان
معدن
فرودگاه
امامزاده
پایگاه آژانس مرکزی
قلعه

0 2 4 6 8 Km

راهنمای اتصال نقشه‌ها

	۱	
۲	۳	۴
	۵	۶

تاریخ: سال ۱۳۶۹

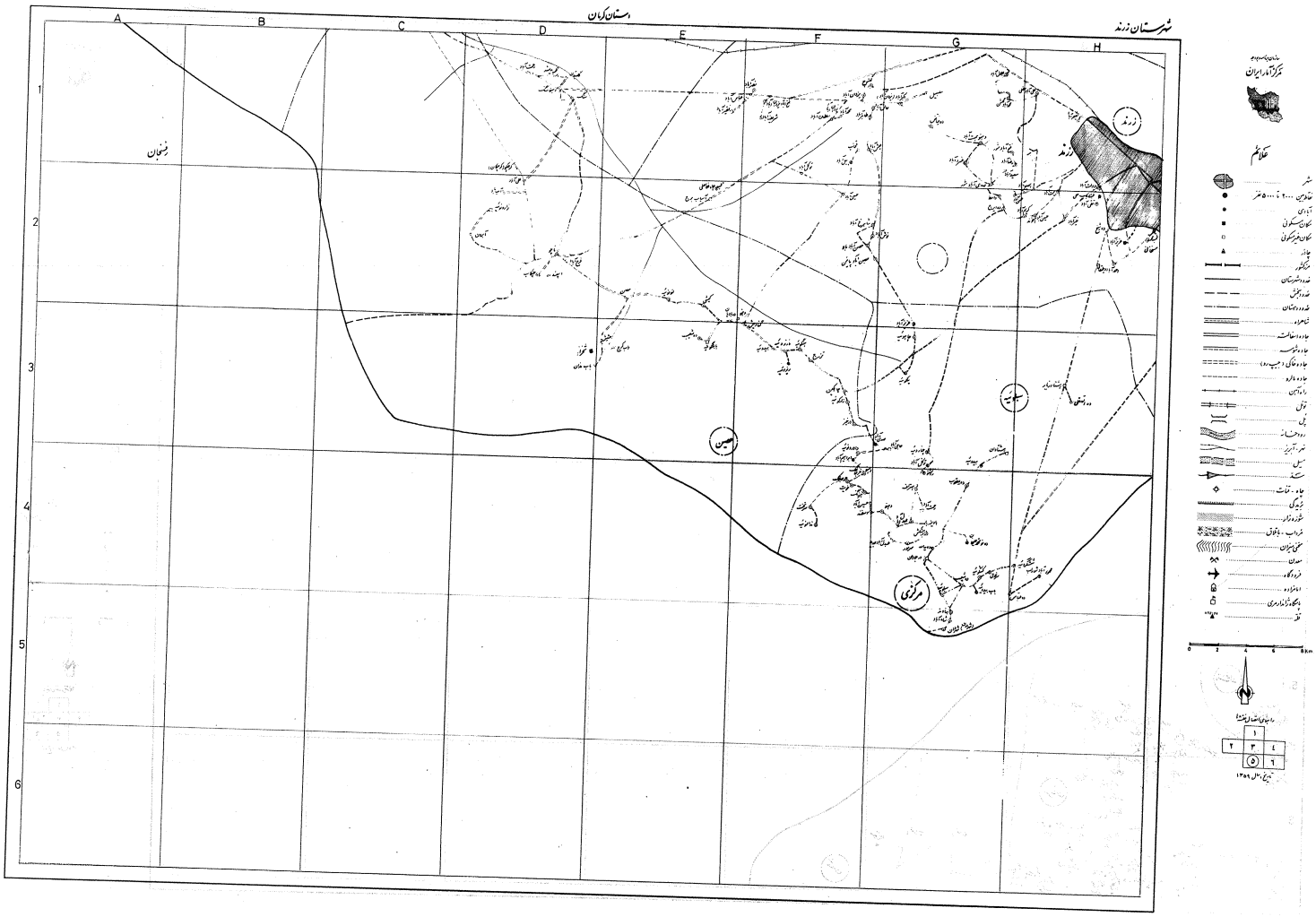

مرکز آمار ایران

علائم

0 2 4 6 8 Km

راهنمای شماره نقشه‌ها

	۱	
۲	۳	۴
	۵	۶

تهیه‌ی سال ۱۳۸۹

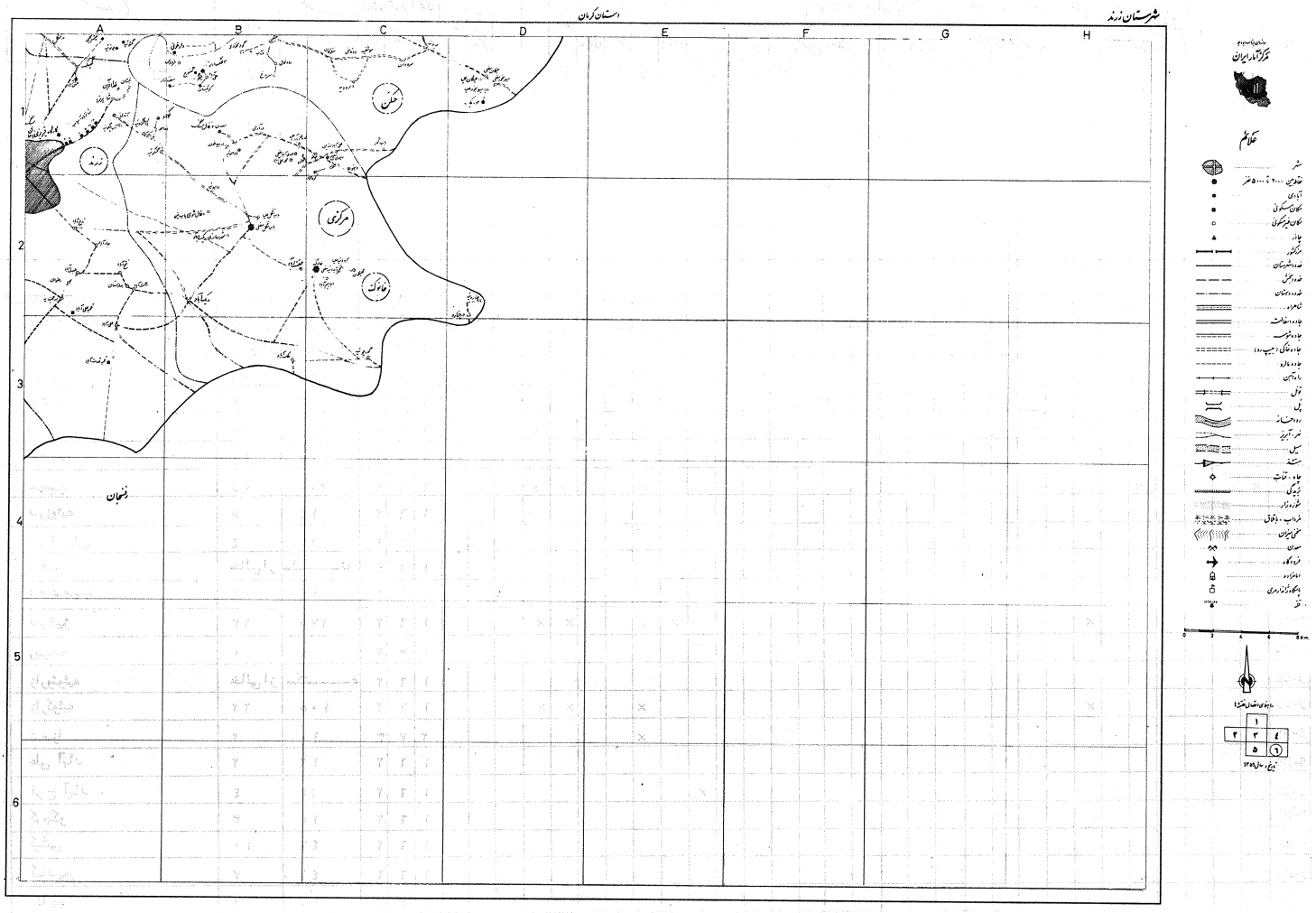

شهرستان زرند
استان کرمان
A
B
C
D
E
F
G
H
1
2
3
4
5
6
زرند
حلن
مرکزی
خانوک
رفسنجان
مرکز آمار ایران
علائم
شهر
آبادی
مکان مسکونی
مکان غیرمسکونی
چاه
مرز کشور
حدود شهرستان
حدود بخش
حدود دهستان
شاهراه
جاده اسفالته
جاده شوسه
جاده خاکی (جیپ رو)
جاده مالرو
راه آهن
تونل
پل
رودخانه
نهر - آبریز
سیل
سد
چاه - قنات
بریدگی
شوره زار
مرداب - باتلاق
منحنی میزان
معدن
فرودگاه
امامزاده
پاسگاه ژاندارمری
قلعه
0 2 4 6 8 Km.
راهنمای اتصال نقشه‌ها
۱
۲ ۳ ۴
۵ ۶
تاریخ و سال ۱۳۵۹

شهرستان زرند

شرح	تعداد خانوار	جمعیت	نوع آبادی (کد)	راه عمده آبادی (کد)	وضع طبیعی (کد)	تأسیسات عمومی: برق	آب لوله‌کشی	غسالخانه	حمام	تأسیسات آموزشی و مذهبی: دبستان	مدرسه راهنمائی	مدرسه فنی و حرفه‌ای	مسجد	تکیه یا حسینیه	امامزاده	کلیسا	سایر عبادتگاههای دایر	خدمات پزشکی و دامپزشکی: درمانگاه	پزشک اعم از مقیم و غیرمقیم	بهیار و مامای روستائی	دامپزشک	تأسیسات ارتباطی و انتظامی: صندوق پست	دفتر پست و تلگراف	تلفن	ایستگاه راه‌آهن	پاسگاه ژاندارمری	تأسیسات اقتصادی و اجتماعی: عامل فروش نفت	بانک	آسیای آرد	فروشگاه تعاونی	مغازه خرده‌فروشی (بقالی)	قصابی	نانوائی	قهوه‌خانه	شرکت تعاونی روستائی	موقعیت آبادی روی نقشه
۱	۲	۳	۴	۵	۶	۷	۸	۹	۱۰	۱۱	۱۲	۱۳	۱۴	۱۵	۱۶	۱۷	۱۸	۱۹	۲۰	۲۱	۲۲	۲۳	۲۴	۲۵	۲۶	۲۷	۲۸	۲۹	۳۰	۳۱	۳۲	۳۳	۳۴	۳۵	۳۶	۳۷
شهرستان زرند	۱۵۶۰۳	۶۷۸۶۶				۲۰	۳۵	۱۱	۱۴۲	۱۲۷	۶	—	۱۷۲	۴۳	۲۳	—	۲	۱۶	۸	۱۱	۲۰	۲۷	۲	۳	۷	۳	۴۷	۷	۸۴	۱۷	۶۱	۳۱	۸	۳	۳۴	
دهستان حصین	۳۸۶	۱۶۷۸					۱		۴	۵			۷		۱												۱		۵		۲				۴	
آبرون	۸	۴۲	۲	۶	۱																															5-D2
آب باد	۱	۱	۲	۶	۱		×						×																							5-D2
اناروئیه	۱	۱	۲	۷	۱																															3-C6
اسپند	۳	۱۴	۲	۶	۱																															5-D2
باب کرچ	۵	۱۸	۲	۷	۱																															5-E3
بیدوئیه	۳	۲۰	۲	۶	۱																															5-F3
باب ندان	۴	۲۰	۲	۶	۱																															5-D3
باپتکوئیه	خالی از	سکنه	۲	۷	۱																															5-E3
تزرج	۴۲	۱۷۵	۲	۶	۱					×			×																×						×	5-F3
چکاب	۱	۴	۲	۶	۱																															5-D2
چاهکین	۱۰۰	۴۱۷	۲	۶	۱				×	×			×														×		×		×				×	5-F3
حشیش	۱۰	۴۵	۲	۶	۱																															5-E3
حصین	۴۵	۲۰۰	۲	۶	۱				×	×			×																		×				×	5-E2
درزوئیه	۵	۱۴	۲	۶	۱																															5-F3
دربادیان	۴	۲۱	۲	۶	۱																															5-E2
دهنو	خالی از	سکنه	۴	۶	۱																															5-F2
ده شعیب	۱۲	۴۴	۲	۶	۱																															5-E3
درخیز	۶۳	۲۷۵	۲	۶	۱				×	×			×	×															×							5-F3
ریزوئیه	۱	۱	۲	۷	۱																															5-F3
زارونوئیه	خالی از	سکنه	۲	۶	۱																															5-D2
زارکوئیه	۲۲	۱۰۵	۲	۶	۱				×	×			×																×							5-F3
شغزا	۲	۱۰	۳	۷	۲								×																							5-D3
علی آباد	۲	۱۲	۲	۶	۱																															5-D2
فرح آباد	۴	۲۱	۲	۶	۱										×																					5-D2
کرچکو	۳	۱۴	۲	۶	۱																															5-D1
کیشی	۱۰	۴۶	۲	۶	۱																															5-E2
گنادیش	۷	۴۲	۲	۶	۱																															5-F3
ناچو	۲	۱۰	۲	۶	۱																															5-D2

۱ — ۲۴

شهرستان زرند

شرح	تعداد خانوار	جمعیت	نوع آبادی (دگد)	راه دهه آبادی (دگد)	وضع طبیعی (دگد)	تأسیسات عمومی: برق	آب لوکشی	فضاخانه	حمام	تأسیسات آموزشی و مذهبی: دبستان	مدرسه راهنمائی	مدرسه فنی و حرفه‌ای	مسجد	تکیه یا حسینیه	امامزاده	کلیسا	سایر جهات مذهبی دایر	خدمات پزشکی و دامپزشکی: درمانگاه	پزشک / اتاق معاینه و تزریقات	بهیار و ماماهای روستائی	دامپزشک	صندوق پست	دفتر پست و تلگراف	تلفن	راه آهن	ایستگاه	پاسگاه ژاندارمری	تأسیسات ارتباطی و انتظامی: عامل فروش نفت	بانک	آسیای آرد	فروشگاه تعاونی	مغازه بقالی (خرده فروشی)	تعاونی روستائی	قصابی	نانوائی	قهوه‌خانه	تأسیسات اقتصادی و اجتماعی: شرکت تعاونی روستائی	موقعیت آبادی روی نقشه
۱	۲	۳	۴	۵	۶	۷	۸	۹	۱۰	۱۱	۱۲	۱۳	۱۴	۱۵	۱۶	۱۷	۱۸	۱۹	۲۰	۲۱	۲۲	۲۳	۲۴	۲۵	۲۶	۲۷	۲۸	۲۹	۳۰	۳۱	۳۲	۳۳	۳۴	۳۵	۳۶	۳۷
نمونوئیه	۲	۸	۲	۶	۱																														×	5-E2
هنکوئیه	۲۴	۹۸	۲	۶	۱																								×							5-F3
دهستان حسکن	۷۴۶	۳۳۳۶				۳	۱	—	۶	۱۰	—	—	۱۴	۱	۳	—	—		۲	۲		۱	—	—	—	—	۳	—	۰۵	۴	۲	—	۱	—	۳		
اولنگ دراز	خالی از سکنـــه		۳	۶	۱																															6-B1
اسفند زار	۲	۱۱	۳	۶	۱																															6-B1
امرودیه	۲۲	۸۱	۲	۶	۱				×				×																							6-C1
باب گهر	۱۴	۵۸	۲	۰	۱																															6-C1
باب گهر	۱۲۰	۵۹۹	۲	۵	۱				×	×			×									×					×		×	×	×					4-B6
تزرج	۲۹	۱۲۹	۲	۵	۱					×					×														×	×					×	4-C6
حیکان سفلی	۱۶	۷۸	۲	۵	۱								×																							6-D1
حوریك	۶	۲۸	۳	۶	۱																															6-D1
حسین آباد	۱	۲	۳	۶	۲																															4-C6
حیکان علیا	خالی از سکنـــه		۳	۷	۱																															6-D1
حنگن	۱۶۴	۶۹۵	۲	۶	۱					×			×						×												×					6-B1
ده قاضی	۱۰	۴۵	۲	۵	۱	×			×				×																×						×	6-C1
درآب	۲۰	۹۶	۲	۷	۱								×																							6-B1
ده میلان	۴۱	۱۷۹	۲	۵	۱					×			×																							4-B6
رود خونی	خالی از سکنـــه		۳	۷	۱																															6-B1
سیلابخورعلیا	۲۵	۱۱۰	۲	۵	۱				×	×			×							×																6-D1
سیلابخورسفلی	۱۶	۶۵	۲	۵	۱					×																										6-D1
سکوکان	۲۹	۱۴۶	۲	۶	۱	×				×			×		×															×						6-C1
سوشفید	۱۰	۵۳	۲	۶	۱								×																							6-C1
سرودان	۲۹	۱۰۳	۲	۶	۱								×							×										×						6-C1
سرباغ	۶۳	۲۸۳	۲	۶	۱					×			×																							6-B1
علی آباد	خالی از سکنـــه		۳	۶	۱																															6-B1
فردوس	خالی از سکنـــه		۳	۶	۱															×																6-B1
قطروئیه	۲۶	۱۲۰	۲	۵	۱					×			×		×																					4-C6
کریکستان	۵	۳۵	۳	۶	۱																															6-B1
گم تنگ	۶	۳۵	۲	۷	۱																															4-B6
گهنوج	۵	۲۵	۳	۷	۱																															6-B1

۱۲-۱

شهرستان زرند

شرح	تعداد خانوار	جمعیت	نوع آبادی (کد)	راه عمده آبادی (کد)	وضع طبیعی (کد)	تأسیسات عمومی: برق	آب لوله‌کشی	غسالخانه	حمام	تأسیسات آموزشی و مذهبی: دبستان	مدرسه راهنمائی	مدرسه فنی و حرفه‌ای	مسجد	تکیه یا حسینیه	امامزاده	کلیسا	سایر عبادتگاههای دایر	خدمات پزشکی و دامپزشکی: درمانگاه	پزشک اعم از مقیم و غیرمقیم	بهیار و مامای روستائی	دامپزشک	تأسیسات ارتباطی و انتظامی: صندوق پست	دفتر پست و تلگراف	تلفن	ایستگاه راه‌آهن	پاسگاه ژاندارمری	تأسیسات اقتصادی و اجتماعی: عامل فروش نفت	بانک	آسیای آرد	فروشگاه تعاونی	مغازه خرده‌فروشی (بقالی)	قصابی	نانوائی	قهوه‌خانه	شرکت تعاونی روستائی	موقعیت آبادی روی نقشه
۱	۲	۳	۴	۵	۶	۷	۸	۹	۱۰	۱۱	۱۲	۱۳	۱۴	۱۵	۱۶	۱۷	۱۸	۱۹	۲۰	۲۱	۲۲	۲۳	۲۴	۲۵	۲۶	۲۷	۲۸	۲۹	۳۰	۳۱	۳۲	۳۳	۳۴	۳۵	۳۶	۳۷
گودنخودی	خالی	ازسکنه	۳	۷	۱																															6-B1
مدبون	۵۳	۲۳۸	۲	۵	۱				×	×			×	×						×							×		×	×						6-C1
معدن باب‌گهر	۳۰	۱۰۳	۲	۵	۱	×	×		×																								×		×	4-B6
هنگر	۴	۱۹	۳	۷	۱																															6-B1
دهستان خانوک	۳۱۴۶	۱۳۰۳۴				۵	۹	۲	۱۴	۱۴	۲		۱۳	۸	۱		۱	۲	۱	۱	۶	۳		۱		۱	۵	۱	۹	۱	۱۰	۵	۲		۳	
آبدوئیه علیا	۲	۱۰	۲	۶	۱																															6-C2
آبدوئیه سفلی	۲	۱۱	۲	۶	۱																															6-C2
ابراهیم آباد	خالی	ازسکنه	۲	۶	۱																															6-C2
اکبرآباد	۴۱	۱۸۷	۲	۵	۱	×			×	×			×														×		×							6-A1
باب‌تنگل سفلی	۸۳۹	۳۱۵۸	۲	۴	۲		×		×	×			×	×							×	×									×	×	×			6-B2
باداموئیه	۲	۹	۲	۶	۱																															6-B1
باب‌تنگل علیا	۳۶۵	۱۲۸۳	۲	۶	۱				×	×			×	×													×		×		×	×				6-B2
پاگدارو	۴	۱۶	۲	۶	۱																															6-C1
چنالو	۱۰۶	۴۰۲	۲	۵	۱	×	×																							×		×				6-C1
چناروئیه	۳۲	۱۴۲	۲	۵	۱		×		×	×			×								×										×					6-D2
خانوک	۴۳۲	۲۰۴۳	۲	۵	۱		×	×	×	×	×		×	×				×		×	×	×					×		×		×	×				6-C2
دهنو	۴	۲۳	۲	۴	۱																															6-C1
دهنوشفیع	۱	۲	۲	۷	۱																															6-C1
درچنارو	خالی	ازسکنه	۲	۶	۲																															6-D2
دربیدخون	۶۶	۲۳۲	۲	۴	۱				×	×																			×		×					6-B1
ده احمد	۲۶	۱۲۷	۲	۶	۱					×			×																							6-A1
درآدمی	۷	۳۸	۲	۶	۱								×																							6-B1
داهوئیه	۲۶۶	۱۲۳۲	۲	۵	۱				×	×			×	×	×												×		×		×	×			×	6-B2
ذغالشوی باب‌نیرو	کارگاه		۶	۴	۱	×	×																													6-B2
ریگ آباد	۲۲۸	۹۳۰	۲	۴	۲		×		×	×			×	×							×						×								×	6-B2
شهرسازی، ریگ آباد	۳۹۸	۱۸۰۲	۲	۴	۱	×	×		×	×	×							×	×			×		×		×		×			×					6-B2
علی آباد مهدویان	۱	۹	۲	۵	۱																															6-C1
عفت‌آباد	۱	۳	۲	۶	۱																															6-B2
کوه خونو	۴	۱۷	۲	۷	۱																															6-C1
گلیکون	۲	۱۶	۲	۷	۱																															6-C2

۲-۲۴

شهرستان زرند

شرح	تعداد خانوار	جمعیت	نوع آبادی (کد)	راه عمده آبادی (کد)	وضع طبیعی (کد)	تأسیسات عمومی: برق	آب لوله‌کشی	غسالخانه	حمام	تأسیسات آموزشی و مذهبی: دبستان	مدرسه راهنمائی	مدرسه فنی و حرفه‌ای	مسجد	تکیه یا حسینیه	امامزاده	کلیسا	سایر عبادتگاههای دایر	خدمات پزشکی و دامپزشکی: درمانگاه	پزشک اعم از تعمیم و غیرتعمیم	بهیار و مامای روستائی	دامپزشک	تأسیسات ارتباطی و انتظامی: صندوق پست	دفتر پست و تلگراف	تلفن	ایستگاه راه‌آهن	پاسگاه ژاندارمری	تأسیسات اقتصادی و اجتماعی: عامل فروش نفت	بانک	آسیای آرد	فروشگاه تعاونی	مغازه خرده‌فروشی (بقالی)	قصابی	نانوائی	قهوه‌خانه	شرکت تعاونی روستائی	موقعیت آبادی روی نقشه
۱	۲	۳	۴	۵	۶	۷	۸	۹	۱۰	۱۱	۱۲	۱۳	۱۴	۱۵	۱۶	۱۷	۱۸	۱۹	۲۰	۲۱	۲۲	۲۳	۲۴	۲۵	۲۶	۲۷	۲۸	۲۹	۳۰	۳۱	۳۲	۳۳	۳۴	۳۵	۳۶	۳۷
گودو	۱	۲	۲	۷	۱																															6-A1
گزوئیه	۸۹	۳۷۲	۲	۶	۱			×	×	×			×								×								×							6-A1
گتکوئیه	۵۶	۲۴۷	۲	۶	۱				×	×			×	×			×												×						×	6-A1
گورچوئیه	۹۱	۳۵۶	۲	۶	۲				×	×			×	×							×								×		×					6-C3
محمد علی آباد	۱	۴	۲	۷	۱																															6-B1
مهدی آباد علیا	۱	۵	۲	۶	۱																															6-B1
مهدی آباد سفلی	۱	۵	۲	۶	۱																															6-B1
معدن ذغال سنگ	۱۴	۴۵	۲	۵	۱	×	×		×																						×		×			6-B1
ملک آباد	۶۳	۳۰۶	۲	۴	۲		×		×	×			×	×															×		×					6-B3
دهستان دشت خاک	۶۷۲	۲۹۵۶							۷	۵			۷	۲	۱		۱	۱		۴		۱					۲		۴		۲	۲	۱	۱		
آب خیزوئیه	۵	۲۵	۲	۶	۲																															4-A5
السوئیه	۱	۶	۲	۶	۱																															3-H4
باب دیری	۲۴	۱۰۰	۲	۵	۲				×				×																							4-A5
بنان	۲۸	۱۱۸	۳	۵	۲				×	×			×				×																			3-H4
بگشتوئیه	خالی	از سکنه	۳	۶	۱																															3-H4
بیدگرم ۲	خالی	از سکنه	۳	۷	۱																															3-H4
باب هوتک	۹۹	۴۵۵	۲	۵	۲				×	×			×	×						×							×		×		×	×				3-H5
بشروئیه	۷	۳۷	۲	۵	۲				×																											3-H5
ته سوخته ۲	خالی	از سکنه	۵	۷	۱																															3-H4
تی تو	۱۱	۴۵	۲	۵	۱															×																4-A6
تلمبه رسال	۶	۳۶	۳	۵	۲																															3-H5
تلمبه اسلامی	۲	۱۱	۳	۶	۲																															3-H5
تلمبه وهاب	۲	۱۰	۳	۵	۲																															3-H6
تلمبه همت آباد	۵	۲۵	۳	۶	۲																															3-H5
تلمبه سید موسی	۵	۲۴	۲	۵	۲																															3-H5
تلمبه عباس آباد	۴	۱۹	۳	۶	۲																															3-H5
تلمبه سید کاظم	۱	۲	۳	۵	۲																															3-H5
تلمبه سرسیاه	۳	۱۵	۳	۶	۲																															3-H5
چشمه سفید و	۴	۲۷	۲	۶	۲																															3-H5
چشمه تراوا	۱	۹	۲	۵	۲																															3-H5

۱۵-۱۴

شهرستان زرند

شرح	تعداد خانوار	جمعیت	نوع آبادی (کد)	راه عمده آبادی (کد)	وضع طبیعی (کد)	تأسیسات عمومی: برق	آب لوله‌کشی	غسالخانه	حمام	تأسیسات آموزشی و مذهبی: دبستان	مدرسه راهنمائی	مدرسه فنی و حرفه‌ای	مسجد	تکیه یا حسینیه	امامزاده	کلیسا	سایر عبادتگاههای دایر	خدمات پزشکی و دامپزشکی: درمانگاه	پزشک اعم از مقیم و غیرمقیم	بهیار و مامای روستائی	دامپزشک	تأسیسات ارتباطی و انتظامی: صندوق پست	دفتر پست و تلگراف	تلفن	ایستگاه راه‌آهن	پاسگاه ژاندارمری	تأسیسات اقتصادی و اجتماعی: عامل فروش نفت	بانک	آسیای آرد	فروشگاه تعاونی	مغازه خرده‌فروشی (بقالی)	قصابی	نانوائی	قهوه‌خانه	شرکت تعاونی روستائی	موقعیت آبادی روی نقشه
۱	۲	۳	۴	۵	۶	۷	۸	۹	۱۰	۱۱	۱۲	۱۳	۱۴	۱۵	۱۶	۱۷	۱۸	۱۹	۲۰	۲۱	۲۲	۲۳	۲۴	۲۵	۲۶	۲۷	۲۸	۲۹	۳۰	۳۱	۳۲	۳۳	۳۴	۳۵	۳۶	۳۷
حسین آباد	۱	۱۰	۳	۶	۱																															4-A5
حسن آباد	۱	۱۰	۳	۵	۲																															4-A6
حسین آباد	۳	۲۰	۲	۶	۱																															3-G5
خمروت	۲	۹	۲	۵	۱																															4-A4
ده غلامرضا	۱	۲	۵	۷	۱																															3-G5
دهنوحسین اصغر	۲	۱۷	۲	۶	۱																															3-H5
دهنوسفلی	خالی از	سکنه	۲	۶	۱																															3-H5
دهنوعلیا	خالی از	سکنه	۳	۷	۱																															3-H5
ده بابو	۳	۱۸	۲	۴	۱																															3-H4
ده زنگو	خالی از	سکنه	۳	۷	۱																															3-H4
ده چنار	۳	۱۳	۲	۶	۱																															3-H4
ده پیرعلی	۱	۷	۲	۶	۲																															3-H4
ده آهنگر	۲	۸	۳	۵	۲																															3-H6
ده علیرضا	۲۳	۹۷	۲	۵	۱					×										×									×							3-H6
ده زوئیه	۴۳	۱۵۸	۲	۵	۲				×	×			×							×									×							3-H6
ده خداداد	۲	۸	۳	۵	۱																															3-H5
دشت خاک	۲۹۳	۱۱۹۹	۲	۴	۱				×	×			×	×	×			×				×					×		×		×	×	×			4-A5
زهدرسفلی	۱۳	۶۷	۲	۶	۱								×																							3-H5
سرخ بیدسفلی	۹	۵۰	۲	۵	۲				×				×																							3-H4
سرسیاه	۴	۲۰	۲	۵	۲																															4-A5
شمری	۱	۳	۲	۴	۱																															3-H4
عباس آباد	۱	۷	۲	۶	۱																															3-H4
علی آباد	۳	۱۳	۳	۶	۲																															3-H5
کریکووسطی	۴	۱۹	۲	۶	۱																															3-H5
کل توت	خالی از	سکنه	۳	۷	۱																															3-H4
کربلائی محمد نواب	۱	۸	۲	۷	۱																															3-G5
کوثر	خالی از	سکنه	۳	۵	۱																															3-H5
کارشکوئیه	۱۵	۷۰	۲	۴	۲																													×		4-A5
گیرآباد	۲	۹	۲	۷	۱																															3-H5
گودوئیه میرزاعلی	۳	۲۳	۲	۶	۱																															3-G5

شهرستان زرند

شرح	تعداد خانوار	جمعیت	نوع آبادی (کد)	راه عمده آبادی (کد)	وضع طبیعی (کد)	تأسیسات عمومی: برق	آب لوله‌کشی	غسالخانه	حمام	تأسیسات آموزشی و مذهبی: دبستان	مدرسه راهنمائی	مدرسه فنی و حرفه‌ای	مسجد	تکیه یا حسینیه	امامزاده	کلیسا	سایر عبادتگاهها دایر	خدمات پزشکی و دامپزشکی: درمانگاه	پزشک اعم از مقیم و غیرمقیم	بهیار و مامای روستائی	دامپزشک	تأسیسات ارتباطی و انتظامی: صندوق پست	دفتر پست و تلگراف	تلفن	ایستگاه راه‌آهن	پاسگاه ژاندارمری	تأسیسات اقتصادی و اجتماعی: عامل فروش نفت	بانک	آسیای آرد	فروشگاه تعاونی	مغازه خرده‌فروشی (بقالی)	قصابی	نانوائی	قهوه‌خانه	شرکت تعاونی روستائی	موقعیت آبادی روی نقشه
۱	۲	۳	۴	۵	۶	۷	۸	۹	۱۰	۱۱	۱۲	۱۳	۱۴	۱۵	۱۶	۱۷	۱۸	۱۹	۲۰	۲۱	۲۲	۲۳	۲۴	۲۵	۲۶	۲۷	۲۸	۲۹	۳۰	۳۱	۳۲	۳۳	۳۴	۳۵	۳۶	۳۷
گلی آباد	۳	۱۲	۲	۷	۱																															3-G5
گرد ونوئیه	۶	۲۸	۲	۶	۱																															3-H5
گولوئیه	خالی از	سکنـــــه	۴	۷	۱																															3-H5
گورگز	۱	۱	۲	۶	۱																															3-H5
گوراب جمعه	۵	۱۹	۲	۶	۲																															3-G4
گوراب شیخ الرئیس	۱	۹	۲	۶	۱																															3-H4
گود ریک	خالی از	سکنـــــه	۳	۶	۱																															3-H5
گود پطنی	۲	۱۶	۳	۶	۱																															3-H5
محمد رجب	۱	۱	۲	۶	۲																															3-G5
مورثی	۸	۳۲	۲	۶	۱																															3-H4
محمد آباد	۱	۹	۲	۶	۱																															3-H6
دهستان زرند	۳۰۸۱	۱۴۹۳۴				۴	۱۸	۳	۲۹	۲۶	۱		۳۲	۵	۴			۱		۳	۱۲	۲			۳		۱۳	۳	۲۴	۵	۲۲	۱۰		۱	۷	
آقائی	۲۷	۱۱۱	۲	۵	۱				×				×																							6-A1
آسیاب برج	خالی از	سکنـــــه	۳	۶	۱																															5-E2
آبپنگوئیه	۱۰۶	۴۵۷	۲	۵	۱				×	×			×	×													×		×		×					6-A1
آسیاب هفتم	۲	۶	۶	۵	۱																															6-A1
آسیاب هشتم	۲	۹	۶	۵	۱																															6-A1
آسیاب دهم	۲	۷	۶	۵	۱																															6-A1
آسیاب یازدهم	۱	۶	۶	۵	۱																															6-A1
آسیاب دوازدهم	۳	۱۲	۶	۵	۱																															6-A1
آسیاب سیزدهم	۲	۸	۶	۵	۱																															6-A1
اکبرآباد یزدان آباد	۶۷	۳۱۰	۲	۵	۲		×		×				×																×		×					5-G1
ایستگاه راه آهن	کارگـــــاه		۵	۱	۲		×																		×											3-G6
احمد آباد دیلقانی	۱۲۰	۵۸۰	۲	۵	۲	×	×		×	×			×	×													×		×	×	×				×	5-H2
اسماعیل آباد	۸۵	۴۱۸	۲	۵	۲		×		×	×			×														×		×						×	5-H2
ارجمندیه	۵۷	۳۰۷	۲	۵	۲				×	×			×							×	×						×		×		×					6-A2
بنستان	۸	۳۵	۲	۵	۱								×																							6-A1
بهارستان	۹	۵۲	۲	۵	۲																															6-A2
بهاء آباد	۲۶۱	۱۲۳۳	۲	۴	۲	×	×		×	×			×	×													×		×	×	×	×			×	6-A2

۹-۱۶

شهرستان زرند

شرح	تعداد خانوار	جمعیت	نوع آبادی (کد)	راه عمده آبادی (کد)	وضع طبیعی (کد)	تأسیسات عمومی: برق	آب لوله‌کشی	غسالخانه	حمام	تأسیسات آموزشی و مذهبی: دبستان	مدرسه راهنمائی	مدرسه فنی و حرفه‌ای	مسجد	تکیه یا حسینیه	امامزاده	کلیسا	سایر عبادتگاهها دایر	خدمات پزشکی و دامپزشکی: درمانگاه	پزشک اعم از مقیم و غیرمقیم	بهیار و مامای روستائی	دامپزشک	تأسیسات ارتباطی و انتظامی: صندوق پست	دفتر پست و تلگراف	تلفن	ایستگاه راه‌آهن	پاسگاه ژاندارمری	تأسیسات اقتصادی و اجتماعی: عامل فروش نفت	بانک	آسیای آرد	فروشگاه تعاونی	مغازه خرده‌فروشی (بقالی)	قصابی	نانوائی	قهوه‌خانه	شرکت تعاونی روستائی	موقعیت آبادی روی نقشه
۱	۲	۳	۴	۵	۶	۷	۸	۹	۱۰	۱۱	۱۲	۱۳	۱۴	۱۵	۱۶	۱۷	۱۸	۱۹	۲۰	۲۱	۲۲	۲۳	۲۴	۲۵	۲۶	۲۷	۲۸	۲۹	۳۰	۳۱	۳۲	۳۳	۳۴	۳۵	۳۶	۳۷
بیل آباد	۷	۴۰	۲	۵	۲																															5-F1
تلخاب	۵	۲۳	۲	۵	۲																															5-F1
توکل آباد	خالی از	سکنـــه	۲	۵	۲																															5-E2
تلمبه چاه غلامعلی	۲	۱۵	۲	۶	۲																															5-H2
تلمبه مختارحسنخانی	۱۳	۶۴	۴	۵	۲																															5-H2
تلمبه ارباب علی	۴	۱۹	۳	۵	۲																								×							5-H2
تقی آباد	۵۳	۲۸۸	۲	۵	۲				×	×																			×		×	×		×		6-A2
تاج آباد	۲۳۱	۱۲۰۵	۲	۴	۲	×	×	×	×	×	×		×	×	×					×		×														6-A2
تلمبه علی آباد	۳	۱۳	۵	۶	۲																															6-A3
تلمبه قدرت آباد	۱	۸	۵	۶	۲																															5-G1
جلال آباد	۱۸۱	۸۸۴	۲	۱	۲				×	×			×							×					×		×		×	×	×					5-F2
حسین آباد	خالی از	سکنـــه	۲	۵	۲																															5-F2
حصن آباد پائین	۳۱	۱۴۷	۲	۵	۲				×	×			×																							5-F2
حصن آباد بالا	۱۲	۵۷	۲	۶	۲																															5-G2
حسن آباد	۵	۲۴	۲	۶	۲																															5-H2
حسین آباد آخوند	۸۱	۴۳۴	۲	۵	۲		×		×				×								×						×		×		×				×	5-G1
خسروآباد	۳	۱۲	۲	۶	۲																															5-F1
خالق آباد	۷۵	۳۲۹	۲	۵	۲		×		×	×			×		×			×				×					×		×		×	×			×	5-H2
خیرآباد	۷۷	۳۷۳	۲	۵	۲			×	×	×			×														×		×		×					6-A1
خداآفرین	۴	۲۰	۲	۷	۱																															5-G1
دهنوهمت آباد	۲	۱۴	۲	۶	۲																															5-G1
ده فیاض	۹۷	۴۸۷	۲	۵	۱		×		×	×			×														×	×	×		×	×			×	5-H1
دولت آباد	۸۱	۳۸۸	۲	۵	۲				×	×			×																		×					5-H2
ده شیخ	۲۸	۱۵۵	۲	۵	۲																															5-G2
ده ایرج	۷۱	۳۳۱	۲	۵	۲		×		×	×			×								×						×		×		×	×				5-G1
رضاآباد	۳	۱۲	۲	۶	۲																															6-A2
رحمت آباد	۱	۱۱	۲	۵	۲																															6-A2
رضوان	۵	۱۹	۲	۵	۲																															5-G1
سلسبیل	۱۱	۴۵	۲	۵	۲																				×											5-F1
سلطان آباد	خالی از	سکنـــه	۳	۶	۲																															

۲ — ۲۵

شهرستان زرند

شرح	تعداد خانوار	جمعیت	نوع آبادی (دگ)	راه‌عده آبادی (دگ)	وضع طبیعی (دگ)	تأسیسات عمومی: برق	آب لوکشن	غسالخانه	حمام	خدمات پزشکی و دامپزشکی: دامپزشک	بهیار و ماماي روستائی	پزشک، بهداشگر، ماما	دواخانه	تأسیسات آموزشی و مذهبی: سایر جایگاهها دایر	کلیسا	امامزاده	تکیه یا حسینیه	مسجد	مدرسه دخترانه	مدرسه راهنمائی	دبستان	تأسیسات ارتباطی و انتظامی: صندوق پست	دفتر پست و تلگراف	تلفن	ایستگاه راه‌آهن	پاسگاه ژاندارمری	تأسیسات اقتصادی و اجتماعی: عامل فروش نفت	بانک	آسیای آرد	فروشگاه تعاونی	مغازه خرده‌فروشی (ابتیاعی)	قصابی	نانوائی	قهوه‌خانه	شرکت تعاونی روستائی	موقعیت آبادی روی نقشه
۱	۲	۳	۴	۵	۶	۷	۸	۹	۱۰	۲۰	۲۱	۲۲	۱۹	۱۸	۱۷	۱۶	۱۵	۱۴	۱۳	۱۲	۱۱	۲۳	۲۴	۲۵	۲۶	۲۷	۲۸	۲۹	۳۰	۳۱	۳۲	۳۳	۳۴	۳۵	۳۶	۳۷
سعید آباد	۲	۱۲	۲	۶	۱																															5-G1
شریف آباد	۱۲	۷۴	۲	۵	۲																															5-F1
شاهرخ آباد	۱۲	۷۲	۲	۶	۲													×										×								5-F2
شاهرمزد	۳۷	۱۷۸	۲	۵	۱													×			×															6-A1
طاهرآباد	۹	۴۱	۲	۶	۲																															5-F1
عباس آباد ۲	خالی از سکنه		۲	۶	۲																															5-F1
عیش آباد ۲	۲	۱۱	۲	۶	۲																															5-F1
علی آباد سفلی	۱۰۴	۵۱۱	۲	۵	۲				×			×						×											×							5-H1
عزیزآباد	۱۱	۷۴	۴	۵	۲		×														×															5-H2
عشق آباد	۱	۱	۴	۷	۱																															6-A1
علی آباد	۱۲۲	۵۹۴	۲	۶	۲				×			×						×			×								×							6-A3
عبدل آباد	۴۱	۲۲۰	۲	۴	۲		×		×									×			×															6-A2
فتح آباد یزدان آباد ۲	۱۰۰	۴۸۸	۲	۵	۲				×			×				×		×			×							×				×				5-F1
فقیرآباد ۲	خالی از سکنه		۳	۵	۲																															5-E1
فتح آباد شور	۹	۳۶	۲	۶	۲																															5-G1
فتح آباد	۱۰۱	۵۰۱	۲	۴	۲	×	×		×									×			×											×				6-A2
کهنوج ۲	۷۶	۴۱۵	۲	۵	۲		×					×						×			×								×							5-F1
کریم آباد	۴۱	۱۶۹	۲	۵	۲		×		×			×				×		×			×								×							5-H2
کارگاه قیرپزی ذغال سنگ	۱	۲	۶	۵	۱																															6-A1
گسیت	۱۸۵	۷۱۶	۲	۶	۱			×	×									×			×								×			×			×	6-A1
محمدآباد یزدان آباد	۱۷	۷۹	۲	۵	۲		×											×																		5-F1
مهدی آباد شور	۱۱	۶۱	۲	۶	۲																															5-G1
محمدآباد گلشن	۲۲	۱۲۱	۲	۵	۲				×			×																								5-G1
نصرآباد ۲	۷	۳۵	۲	۵	۲																															5-F1
نوش آباد	۵	۲۲	۲	۶	۲																															5-F2
نعیم آباد	۹۳	۴۴۲	۲	۵	۲				×			×							×			×								×							5-H1
واسط	۶۳	۲۹۸	۲	۶	۲		×		×			×							×			×								×			×				5-G2
همت آباد	۸۲	۴۲۲	۲	۵	۲				×			×						×	×			×								×							5-H2
یزدان آباد ۲	۷۶	۳۷۱	۲	۵	۲		×		×										×											×							5-F1

۲۲ - ۵

شهرستان زرند

شرح	تعداد خانوار	جمعیت	نوع آبادی (کد)	راه عمده آبادی (کد)	وضع طبیعی (کد)	تأسیسات عمومی: برق	آب لوله‌کشی	غسالخانه	حمام	تأسیسات آموزشی و مذهبی: دبستان	مدرسه راهنمائی	مدرسه فنی و حرفه‌ای	مسجد	تکیه یا حسینیه	امامزاده	کلیسا	سایر عبادتگاههای دایر	خدمات پزشکی و دامپزشکی: درمانگاه	پزشک اعم از مقیم و غیرمقیم	بهیار و مامای روستائی	دامپزشک	تأسیسات ارتباطی و انتظامی: صندوق پست	دفتر پست و تلگراف	تلفن	ایستگاه راه‌آهن	پاسگاه ژاندارمری	تأسیسات اقتصادی و اجتماعی: عامل فروش نفت	بانک	آسیای آرد	فروشگاه تعاونی	مغازه خرده‌فروشی (بقالی)	قصابی	نانوائی	قهوه‌خانه	شرکت تعاونی روستائی	موقعیت آبادی روی نقشه
۱	۲	۳	۴	۵	۶	۷	۸	۹	۱۰	۱۱	۱۲	۱۳	۱۴	۱۵	۱۶	۱۷	۱۸	۱۹	۲۰	۲۱	۲۲	۲۳	۲۴	۲۵	۲۶	۲۷	۲۸	۲۹	۳۰	۳۱	۳۲	۳۳	۳۴	۳۵	۳۶	۳۷
دهستان سبلوئیه	۸۰۲	۳۲۴۶				۱	—	۲	۱۲	۹	—	—	۱۶	—	۴	—	—	۳	۱	—	۱	۲	—	—	—	—	۲	—	۷	—	۳	۳	—	—	۵	
ابراهیم آباد	۳	۲۲	۴	۶	۱													×																		5-F3
اسفند	۳	۱۵	۲	۶	۱				×																											5-F4
بادیز	۴۳	۱۰۸	۲	۵	۱				×	×			×																×							5-G4
بیدوئیه	۳	۱۲	۲	۵	۱																															5-G3
باب بیدوئیه	۱	۳	۲	۷	۱																															5-G4
بناوند	۵۲	۱۷۹	۲	۶	۱				×				×		×			×	×												×					5-G5
پیشکش	۱۷	۷۰	۲	۵	۱				×				×		×														×							5-G4
پتکوئیه	۱	۸	۲	۹	۱																															5-G3
توکل آباد	۱	۹	۲	۵	۱																															5-G3
جرجافک	۱۶۴	۷۵۸	۲	۶	۱			×	×				×									×					×		×			×			×	5-F4
چاهوئیه	۸	۲۸	۲	۵	۱								×																							5-G3
چناروئیه	۱۰	۵۹	۲	۵	۱								×																							5-G3
حاجی آباد	خالی از	سکنه	۴	۶	۱																															5-G3
حسین آباد	خالی از	سکنه	۳	۶	۱																															5-F4
خوپت	۵۴	۲۳۵	۲	۵	۱			×	×	×			×					×											×		×	×				5-F4
دهنو	۱۵	۷۳	۲	۵	۱																															5-G4
ده یعقوب	۲۴	۷۸	۲	۵	۲				×	×			×		×																					5-G4
دهنوجرجافک	۴۷	۲۰۸	۲	۶	۱								×									×										×			×	5-F4
داورونوئیه	۱۵	۶۵	۲	۶	۱				×	×			×								×															5-F3
ده شعیب	۶۰	۱۹۶	۲	۶	۱					×			×																×							5-G4
درجودان	خالی از	سکنه	۲	۶	۱																															5-G4
ده اله قلی	خالی از	سکنه	۵	۷	۲																															5-H3
ده یداله	۱	۱	۲	۶	۱																															5-G4
ده نومحمدعلیخان	۸	۱۹	۲	۶	۱																															5-G4
ده عباس	۲۲	۹۵	۲	۶	۱																															5-H4
روشنو	۳	۱۰	۲	۵	۱																															5-G4
رحمت آباد	خالی از	سکنه	۲	۶	۱																															5-G4
سرخونی	۱	۲	۲	۶	۱																															5-G4
سبلوئیه	۶۷	۲۵۳	۲	۶	۱				×	×			×														×								×	5-G4

۱ — ۲۴

شهرستان [illegible]

شرح	تعداد خانوار	جمعیت	نوع آبادی (کد)	راه عمده آبادی (کد)	وضع طبیعی (کد)	تأسیسات عمومی: برق	آب لوله‌کشی	غسالخانه	حمام	تأسیسات آموزشی و مذهبی: دبستان	مدرسه راهنمائی	مدرسه فنی و حرفه‌ای	مسجد	تکیه یا حسینیه	امامزاده	کلیسا	سایر عبادتگاههای دایر	خدمات پزشکی و دامپزشکی: درمانگاه	پزشک اعم از مقیم و غیرمقیم	بهیار و مامای روستائی	دامپزشک	تأسیسات ارتباطی و انتظامی: صندوق پست	دفتر پست و تلگراف	تلفن	ایستگاه راه‌آهن	پاسگاه ژاندارمری	تأسیسات اقتصادی و اجتماعی: عامل فروش نفت	بانک	آسیای آرد	فروشگاه تعاونی	مغازه خرده‌فروشی (بقالی)	قصابی	نانوائی	قهوه‌خانه	شرکت تعاونی روستائی	موقعیت آبادی روی نقشه
١	٢	٣	٤	٥	٦	٧	٨	٩	١٠	١١	١٢	١٣	١٤	١٥	١٦	١٧	١٨	١٩	٢٠	٢١	٢٢	٢٣	٢٤	٢٥	٢٦	٢٧	٢٨	٢٩	٣٠	٣١	٣٢	٣٣	٣٤	٣٥	٣٦	٣٧
سرمور	١٢	١٥	٢	٥	١				×				×																							5-G4
سرتخت	١٧	٤٢	٢	٦	١					×																									×	5-F4
شاداباد	٧٦	٢٨٦	٢	٦	١				×	×			×		×														×		×				×	5-G5
شهرداران (شهرورون)	٢٦	١٠٣	٢	٥	١								×																							5-G5
ششکروئیه	١	٢	٢	٦	١																															5-H4
عبدل آباد جدید	٢	٩	٢	٦	١																															5-G4
عزیزآباد	٢	٦	٢	٥	١																															5-G2
عبدل آباد	٢٦	٨٣	٢	٥	١	×			×	×			×																×							5-G4
ششکوئیه	٥	٣١	٢	٦	١																															5-G4
محمودآباد شوراب	١	٥	٢	٦	١																															5-H4
مهدی آباد	١	٦	٤	٦	١																															5-G3
ندانموئیه	٩	٤٦	٢	٦	١																															5-F4
هشتادان	خالی از سکنه		٢	٥	١																															5-G3
هنزاف	خالی از سکنه		٢	٥	١																															5-G4
هرزنگ	٥	٢٠	٢	٥	١																															5-F4
هشتاد زیار	خالی از سکنه		٦	٦	١																															5-H3
دهستان سربنان	١٢١٣	٥٤٢٥				١	٢	١	٨	١١	١		١٦	٣	٢			٢	١	١		٤	١	١			٤	١	٦	٣	٦	٥	١		١	
آب ریگو	خالی از سکنه		٣	٧	١																															4-B5
احمقان بالا	١	٦	٢	٧	١																															4-A6
احمقان پائین	خالی از سکنه		٤	٧	١																															4-A6
انجیرو	٢	١٢	٢	٦	١																															4-B6
احمدی	١٢٢	٥٢٩	٢	٥	١				×	×			×	×													×		×		×	×				4-A5
بند روئیه علیا	٢	٨	٤	٧	١																															4-B6
بند روئیه سفلی	١	٨	٤	٧	١																															4-A6
بند اصفر	١	٤	٤	٧	١																															4-A6
بند برجی	٤	٢١	٤	٧	١																															4-A6
بند سعیدی	١	١	٤	٧	١																															4-A6
بونوئیه	١٨	٧٧	٤	٦	١								×																							6-A1
بن شوری	٢	١٢	٤	٧	١																															4-A6

٢٣،

شهرستان زرند

شرح	تعداد خانوار	جمعیت	نوع آبادی (دگ، آبادی)	راه عمده (دگ، آبادی)	وضع طبیعی (دگ)	تأسیسات عمومی: برق	آب لوله‌کشی	غسالخانه	حمام	تأسیسات آموزشی و مذهبی: دبستان	مدرسه راهنمائی	مدرسه فنی و حرفه‌ای	مسجد	تکیه یا حسینیه	امامزاده	کلیسا	سایر (جا، تکیه، دایر)	خدمات پزشکی و امپرسنگی: داروخانه	پزشک، اهمراز، بهیار، ماما	بهیار و ماماهای روستائی	دامپزشک	تأسیسات ارتباطی و انتظامی: صندوق پست	دفتر پست و تلگراف	تلفن	ایستگاه راه‌آهن	پاسگاه ژاندارمری	تأسیسات اقتصادی و اجتماعی: عامل فروش نفت	بانک	آسیای آرد	مغازه خرده‌فروشی (بقالی)	فروشگاه تعاونی	قصابی	نانوائی	قهوه‌خانه	شرکت تعاونی روستائی	موقعیت آبادی روی نقشه
۱	۲	۳	۴	۵	۶	۷	۸	۹	۱۰	۱۱	۱۲	۱۳	۱۴	۱۵	۱۶	۱۷	۱۸	۱۹	۲۰	۲۱	۲۲	۲۳	۲۴	۲۵	۲۶	۲۷	۲۸	۲۹	۳۰	۳۱	۳۲	۳۳	۳۴	۳۵	۳۶	۳۷
بند زاروئیه	۱	۶	۴	۷	۱																															4-A6
بید حسین	۷	۲۷	۴	۶	۱																															4-A6
بید نصری	۱	۲	۲	۷	۱																															4-B6
باب سوختگان	۲۳	۱۰۹	۲	۶	۱																															4-B6
بید بندر	۴	۱۸	۲	۶	۱																															4-B6
بیدان	۱۴	۶۵	۲	۶	۱								×																							4-A6
باب خوشاب	۱۱	۵۸	۲	۷	۱																															4-B5
برزوئیه	۷۶	۳۵۳	۲	۵	۱				×	×			×									×							×	×	×	×				3-H6
باب بید نان	۸	۳۴	۳	۷	۱																															4-B5
باگدار	۱	۲	۲	۷	۱																															4-A5
تو تو	۶	۳۳	۲	۷	۱																															4-B6
جوزوئیه	۶	۳۲	۴	۷	۱																															4-A6
حنگلو	خالی	از سکنه	۳	۷	۱																															6-A1
چشمه یحیو	۱	۶	۳	۷	۱																															4-B5
چشمه کندر	خالی	از سکنه	۴	۷	۱																															3-H6
حسین آباد	۱	۱۰	۳	۶	۱					×			×		×								×													4-B6
ختم سرنان	۳۷	۱۶۹	۲	۵	۱								×																							4-B6
خونث	۲۹	۱۳۳	۲	۵	۱					×			×	×															×		×	×	×			6-A1
درتنگل	۲۵۹	۱۱۵۱	۲	۵	۱		×	×	×	×			×																							6-B1
دارخونی	۳	۱۷	۴	۷	۱																															4-B6
درشکوکان	۱۲	۶۳	۲	۶	۱				×				×																							4-B6
درسیفان	۴	۲۳	۲	۷	۱								×																							4-B6
درآستان	۱	۹	۲	۶	۱																															4-B6
درکردبان	۱	۳	۲	۷	۱																															4-B6
درسندو	۸	۳۸	۲	۶	۱																															4-B6
درجیرون	خالی	از سکنه	۳	۷	۱																															4-B6
درندون	۵	۳۴	۲	۶	۱																															4-B5
درگز	۸	۳۳	۲	۶	۱																															4-B5
دهنوسرنان	۴۳	۲۰۵	۲	۵	۱																															1-A5
ده شیخ	۶۹	۳۱۶	۲	۶	۱				×	×			×						×			×	×						×							

شهرستان زرند

شرح	تعداد خانوار	جمعیت	نوع آبادی (کد)	راه عمده آبادی (کد)	وضع طبیعی (کد)	تأسیسات عمومی: برق	آب لوله‌کشی	غسالخانه	حمام	تأسیسات آموزشی و مذهبی: دبستان	مدرسه راهنمائی	مدرسه فنی و حرفه‌ای	مسجد	تکیه یا حسینیه	امامزاده	کلیسا	سایر عبادتگاهها دایر	خدمات پزشکی و دامپزشکی: درمانگاه	پزشک، اعم از مقیم و غیرمقیم	بهیار و مامای روستائی	دامپزشک	تأسیسات ارتباطی و انتظامی: صندوق پست	دفتر پست و تلگراف	تلفن	ایستگاه راه‌آهن	پاسگاه ژاندارمری	تأسیسات اقتصادی و اجتماعی: عامل فروش نفت	بانک	آسیای آرد	فروشگاه تعاونی	مغازه خرده‌فروشی (بقالی)	قصابی	نانوائی	قهوه‌خانه	شرکت تعاونی روستائی	موقعیت آبادی روی نقشه
۱	۲	۳	۴	۵	۶	۷	۸	۹	۱۰	۱۱	۱۲	۱۳	۱۴	۱۵	۱۶	۱۷	۱۸	۱۹	۲۰	۲۱	۲۲	۲۳	۲۴	۲۵	۲۶	۲۷	۲۸	۲۹	۳۰	۳۱	۳۲	۳۳	۳۴	۳۵	۳۶	۳۷
درنریان	۵	۱۸	۲	۶	۱																															4-A5
درکدیان	۱	۹	۳	۶	۱																															4-B5
زنگونیه علیا	۵	۲۴	۴	۷	۱								×																							4-B6
زنگونیه سفلی	۷	۴۰	۴	۷	۱																															4-B6
سرابرده	۳۲	۱۳۷	۲	۵	۱				×	×																	×									4-B6
سرتنگل	۱	۴	۳	۵	۱																															4-B6
سرزه وسطی	۲	۸	۲	۶	۱																															4-B6
سرزه سفلی	۲۲	۱۰۴	۲	۶	۱																															4-B6
سرخ بید	۱۰	۵۲	۲	۵	۱																															4-A5
سبنوئیه	۷	۲۸	۲	۷	۱																															4-A6
سرزه علیا	خالی	از سکنه	۲	۶	۱																															4-B6
شاهرخ آباد	۲	۸	۲	۵	۱																															4-B6
شهرسازی درگر	۱۲۳	۴۸۲	۲	۶	۱	×	×		×	×	×		×					×	×	×		×	×	×			×	×		×		×	×			4-B6
شورو	۱	۸	۳	۵	۱																															4-B5
عیسی آباد	۸۳	۲۳۱	۲	۵	۱					×			×		×														×		×					4-B5
فتح آباد	۲۰	۱۰۰	۲	۵	۲					×			×																							4-B5
قنات البشر	۴۵	۲۰۵	۲	۵	۱					×			×																×		×	×				4-B5
کهنوج	۵۹	۲۲۲	۲	۵	۱				×	×			×	×								×								×						4-B5
کنجسکوئیه	۶	۲۷	۲	۶	۱																															4-A5
کریکو	۱	۹	۲	۷	۱																															4-A6
گلبانت	۲	۸	۴	۷	۱																															4-A6
گود کمالی	۱	۶	۴	۷	۱																															4-A6
گود سپیدار	۱	۴	۴	۷	۱																															4-B6
گمتوئیه	۳	۱۱	۴	۶	۱																															6-A1
گود ننگوئیه	۱	۲	۴	۷	۱																															4-B6
گود باقر	۱	۶	۴	۷	۱																															4-B6
گود گردو	۲	۱۲	۴	۷	۱																															4-B6
گود گیمه	۱	۸	۴	۷	۱																															4-B6
گوران	۴	۱۹	۲	۶	۱																															4-B6
لیشوئیه	۱	۱	۴	۷	۱																															4-B6

۶-۲۹

شهرستان زرند

شرح	تعداد خانوار	جمعیت	نوع آبادی (کد)	راه عمده آبادی (کد)	وضع طبیعی (کد)	تأسیسات عمومی: برق	آب لوله‌کشی	غسالخانه	حمام	تأسیسات آموزشی و مذهبی: دبستان	مدرسه راهنمائی	مدرسه فنی و حرفه‌ای	مسجد	تکیه یا حسینیه	امامزاده	کلیسا	سایر عبادتگاههای دایر	خدمات پزشکی و دامپزشکی: درمانگاه	پزشک اعم از مقیم و غیرمقیم	بهیار و مامای روستائی	دامپزشک	تأسیسات ارتباطی و انتظامی: صندوق پست	دفتر پست و تلگراف	تلفن	ایستگاه راه آهن	پاسگاه ژاندارمری	تأسیسات اقتصادی و اجتماعی: عامل فروش نفت	بانک	آسیای آرد	فروشگاه تعاونی	مغازه خرده‌فروشی (بقالی)	قصابی	نانوائی	قهوه‌خانه	شرکت تعاونی روستائی	موقعیت آبادی روی نقشه
۱	۲	۳	۴	۵	۶	۷	۸	۹	۱۰	۱۱	۱۲	۱۳	۱۴	۱۵	۱۶	۱۷	۱۸	۱۹	۲۰	۲۱	۲۲	۲۳	۲۴	۲۵	۲۶	۲۷	۲۸	۲۹	۳۰	۳۱	۳۲	۳۳	۳۴	۳۵	۳۶	۳۷
یتکوئیه	۱	۸	۳	۷	۱																															4-A6
دهستان سیریز	۸۱۳	۳۶۳۰				۲	۱		۵	۶			۱۵	۴	۲							۲			۴		۵		۶		۴	۲			۲	
اکبرآباد	۴	۲۰	۲	۶	۱																															3-B6
ایستگاه راه آهن	۱۰	۲۵	۶	۱	۲	×	×																		×											3-B5
اکبرآباد	۹	۴۴	۲	۵	۲	×																														3-B4
احمدی	۱۳	۶۷	۲	۶	۱								×																							3-E5
بستان آباد (الله آباد)	۹	۴۰	۲	۷	۲				×																											3-B5
تلمبه یداله	۱	۶	۲	۶	۲																															5-D1
جعفرآباد	۱	۳	۲	۶	۱																															3-D5
چاه بنه	خالی	از سکنه	۲	۶	۱																															3-A5
خرم آباد	۴	۲۱	۲	۵	۲								×																							3-E4
خیرآباد	خالی	از سکنه	۲	۶	۱																															3-D5
دهنو	۷۳	۲۷۰	۲	۵	۲				×	×			×									×					×		×			×				3-B5
ده بالا	۲	۷	۲	۱	۲																															3-B5
ده خواجه	۷۹	۳۰۶	۲	۵	۲					×			×									×			×		×		×						×	3-B5
دهنوسنگ	۳۲	۱۷۵	۲	۶	۲				×	×			×												×		×		×		×					5-D1
ذینل آباد	۱	۷	۲	۶	۱																															3-D5
رمضانی	۱	۶	۲	۶	۱																															3-E5
رحمت آباد	۲	۷	۲	۵	۲																															3-B5
ریزوئیه	۷	۴۲	۲	۵	۲																															3-F4
رحمت آباد	خالی	از سکنه	۲	۶	۲																															5-D1
سیریز	۹۲	۳۶۸	۲	۵	۱								×	×								×			×		×		×			×			×	3-B5
سلک	۳۴	۱۴۳	۲	۶	۲								×																							5-D1
سلطان آباد	۶	۲۵	۲	۶	۱								×	×																						3-E5
شعبجره	۲۲۹	۱۰۸۷	۲	۶	۱				×	×			×	×	×							×							×		×					3-E4
عباس آباد	۱	۳	۲	۱	۲																															3-B5
فجکوئیه	خالی	از سکنه	۲	۷	۱																															3-A6
فتح آباد	۶۹	۲۹۴	۲	۶	۲				×	×			×		×																×					3-B5
کهنوج	۳	۱۸	۲	۶	۱																															3-D5
کیومران	۱	۲	۲	۶	۲																															3-C3

۱۷ - ۸

شهرستان زرند

شرح	تعداد خانوار	جمعیت	نوع آبادی (کد)	راه عمده آبادی (کد)	وضع طبیعی (کد)	تأسیسات عمومی: برق	آب لوله‌کشی	غسالخانه	حمام	تأسیسات آموزشی و مذهبی: دبستان	مدرسه راهنمائی	مدرسه فنی و حرفه‌ای	مسجد	تکیه یا حسینیه	امامزاده	کلیسا	سایر عبادتگاههای دایر	خدمات پزشکی و دامپزشکی: درمانگاه	پزشک اعم از مقیم و غیرمقیم	بهیار و ماماي روستائی	دامپزشک	تأسیسات ارتباطی و انتظامی: صندوق پست	دفتر پست و تلگراف	تلفن	ایستگاه راه‌آهن	پاسگاه ژاندارمری	تأسیسات اقتصادی و اجتماعی: عامل فروش نفت	بانک	آسیای آرد	فروشگاه تعاونی	مغازه خرده‌فروشی (بقالی)	قصابی	نانوائی	قهوه‌خانه	شرکت تعاونی روستائی	موقعیت آبادی روی نقشه
۱	۲	۳	۴	۵	۶	۷	۸	۹	۱۰	۱۱	۱۲	۱۳	۱۴	۱۵	۱۶	۱۷	۱۸	۱۹	۲۰	۲۱	۲۲	۲۳	۲۴	۲۵	۲۶	۲۷	۲۸	۲۹	۳۰	۳۱	۳۲	۳۳	۳۴	۳۵	۳۶	۳۷
گلستان	۱	۷	۲	۶	۲																															5-D1
محمد آباد	۵۷	۲۹۲	۲	۵	۲					×			×	×															×							3-E4
مغیث آباد	۹	۴۸	۲	۶	۲								×																							3-E4
موروئیه	۵۰	۲۴۱	۲	۵	۱								×														×				×					3-B5
نبی آباد	۱	۵	۲	۶	۱								×																							3-E5
همکار	۱	۲	۲	۱	۱																															3-A6
هم سیج	۱۱	۴۹	۲	۶	۱								×																							3-B6
دهستان طغرالجرد	۱۸۵۱	۷۱۳۶				۱	۱		۹	۷			۹	۲	۱			۲				۶	۱	۱		۱	۳	۱	۵	۱	۲	۳	۲	۱	۳	
آسیاب (طغرالجرد)	خالی	از سکنه	۲	۴	۱																															3-G4
اصانیج علیا	۴	۱۹	۲	۷	۱																															3-G4
اصانیج سفلی	۱	۴	۲	۶	۱																														×	3-G4
باب بلوچی	۵	۲۹	۲	۵	۱										×																					3-G5
بابس سادگی	۳	۱۵	۲	۶	۱																															3-G4
باب عبدان	۴۵	۲۲۰	۲	۵	۱				×	×			×									×					×		×							3-G5
چشمه قلقلی	۱	۸	۲	۶	۱																															3-G5
چشمه یودنه ای	۱	۲	۲	۶	۱																															3-G5
حسین آباد	۲	۱۱	۲	۶	۱																															3-F5
خانمکان	۳۲	۱۸۸	۲	۶	۲				×	×			×									×														3-G5
ده آقاخان	۱	۳	۲	۶	۱																															3-G5
درزنگلان	۲	۱۱	۲	۶	۱																														×	3-G4
دریوستین	۱	۸	۲	۵	۱																															3-G4
درزرد	۶	۲۵	۲	۶	۱																															3-G3
درکرو	۷	۴۱	۲	۵	۱																														×	3-G4
درچاه	۱	۴	۲	۷	۱																															3-G4
درزرد آلو	خالی	از سکنه	۳	۵	۱																															3-G4
رشک وسطی	۵۸	۲۸۱	۲	۶	۱				×	×			×									×							×		×	×				3-G5
رشک سفلی	۲۵	۱۳۵	۲	۶	۱								×																×							3-G5
رشک علیا	۸۶	۳۸۴	۲	۶	۱				×	×			×									×														3-G5
رود شور	۴	۱۸	۲	۶	۱								×																							3-G5
سعید آباد	۲	۱۷	۲	۵	۱																															3-G5

۴-۲۳

شهرستان زرند

شرح	تعداد خانوار	جمعیت	نوع آبادی (ده)	راه‌دهه آبادی (ده)	وضع طبیعی (دره)	تأسیسات عمومی: برق	آب لوله‌کشی	حمام	خانه	دبستان	مدرسه راهنمائی	مدرسه فنی و حرفه‌ای	مسجد	تکیه یا حسینیه	امامزاده	کلیسا	سایر اماکن تاریخی و مذهبی	درمانگاه	پزشک	پزشک افتراز خدمتی	بهیار و مامای روستائی	داروخانه	صندوق پست	دفتر پست و تلگراف	تلفن	ایستگاه راه‌آهن	پاسگاه ژاندارمری	تأسیسات اقتصادی و اجتماعی: عامل فروش نفت	بانک	آسیای آرد	فروشگاه تعاونی	مغازه خوارو بار (بقالی)	قصابی	نانوائی	قهوه‌خانه	شرکت تعاونی روستائی	موقعیت آبادی روی نقشه
۱	۲	۳	۴	۵	۶	۷	۸	۹	۱۰	۱۱	۱۲	۱۳	۱۴	۱۵	۱۶	۱۷	۱۸	۱۹	۲۰	۲۱	۲۲	۲۳	۲۴	۲۵	۲۶	۲۷	۲۸	۲۹	۳۰	۳۱	۳۲	۳۳	۳۴	۳۵	۳۶	۳۷
سبحك	۲۱	۹۶	۲	۵	۱			×		×			×																×								3-G5
سفیدار	۳	۱۰	۲	۵	۱																																3-G4
شهرك پابدانا	۱۵۳	۵۴۸	۲	۴	۱		×		×									×				×		×			×			×			×				3-H4
شمس آباد	خالی از سکنه		۳	۶	۱																																3-G4
طغرالجرد	۱۳۲۱	۴۷۶۷	۲	۴	۱		×		×	×			×	×				×				×	×				×	×	×	×	×	×	×	×		×	3-G4
عباس آباد	۹	۴۳	۲	۵	۱																																3-G4
قدرت آباد	۴	۱۹	۲	۷	۱																																3-G5
کریم آباد	خالی از سکنه		۳	۶	۱																																3-G3
گمسار	۱	۸	۲	۷	۱																																3-F5
نجف آباد	۴	۲۳	۲	۶	۱				×																												3-G5
هنجروئیه	۴۵	۱۹۰	۲	۵	۱				×	×			×	×																							3-G5
همت آباد	۱	۶	۲	۶	۱																																3-G5
هزارگز	۲	۶	۲	۶	۱																																
دهستان کوه بنان	۲۸۹۳	۱۲۴۸۸				۳	۲	۳	۴۸	۳۴	۲	—	۴۳	۱۷	۴	—	—	۵	۳		۲	۴	—	—	—	۱	۹	۱	۱۳	۳	۸	۲	۲	۲		۶	
آب شنگان	۱	۴	۲	۷	۱																																1-F6
اسفیج	۱۱۱	۴۶۳	۲	۵	۱				×	×			×	×				×				×									×						1-E3
آب کریك	۳	۱۹	۳	۶	۱				×																												1-F5
آسیاب اول	۱	۱	۵	۵	۱																									×							3-F1
آسیاب چهارم	۴	۱۸	۵	۵	۱																									×							3-F1
آسیاب پنجم	۳	۱۱	۲	۵	۱																									×							3-F1
آسیاب ششم	۱	۱	۵	۵	۱																									×							1-F6
آسیاب هشتم	۱	۵	۵	۵	۱																									×							1-F6
آب کبگان	۶	۳۱	۲	۵	۱																																3-F1
استاج	۸	۳۶	۲	۷	۱																																3-H2
اسد آباد	خالی از سکنه		۲	۵	۱																																1-E4
اسد آباد	خالی از سکنه		۳	۷	۱																																1-C4
النگوئیه	۵	۲۷	۲	۵	۲					×			×																								1-C4
اسفیداران	۱	۴	۲	۷	۱																																1-E5
اکبرآباد	۴	۱۷	۲	۷	۱																																1-E5

شهرستان زرند

شرح	تعداد خانوار	جمعیت	نوع آبادی (دگد)	راه‌جاده آبادی (دگد)	وضع طبیعی (دگد)	تأسیسات عمومی: برق	آب لوکشی	غسالخانه	حمام	دبستان	مدرسه راهنمائی	مدرسه فنی و حرفه‌ای	مسجد	تکیه یا حسینیه	امامزاده	کلیسا	سایر جایگاههای دیگر	خدمات پزشکی و دامپزشکی: پزشک، اقدام پزشکی، بهیار	بهیار و ماماهای روستائی	دامپزشک	داروخانه	تأسیسات آموزشی و مذهبی: صندوق پست	دفتر پست و تلگراف	تلفن	ایستگاه راه‌آهن	پاسگاه ژاندارمری	تأسیسات ارتباطی و انتظامی: عامل فروش نفت	بانک	آسیای آرد	فروشگاه تعاونی	مغازه و قهوه‌خانه (بقالی)	قصابی	نانوائی	قهوه‌خانه	تأسیسات اقتصادی و اجتماعی: شرکت تعاونی روستائی	موقعیت آبادی روی نقشه
۱	۲	۳	۴	۵	۶	۷	۸	۹	۱۰	۱۱	۱۲	۱۳	۱۴	۱۵	۱۶	۱۷	۱۸	۱۹	۲۰	۲۱	۲۲	۲۳	۲۴	۲۵	۲۶	۲۷	۲۸	۲۹	۳۰	۳۱	۳۲	۳۳	۳۴	۳۵	۳۶	۳۷
امیرآباد	۱	٤	۳	٦	۱																																3-G1
الله‌آباد	٥	۱٦	۲	٥	۱								×																								3-F2
اسماعیل آباد	۲	٥	۲	٦	۲																																3-F1
احمدآباد	۳	۸	۳	٦	۱																																1-G6
افزاد	٦٥	۲۸٤	۲	٥	۱				×	×			×	×	×														×							3-E1
امیرآباد	٥	۲۰	۲	٥	۱																																3-F1
اسکاپوئیه	۱	۳	۲	۷	۱																																3-E1
اکبرآباد	٤	۲٤	۲	٦	۲																																1-B6
بهشت‌آباد	۲	۱۷	۲	٥	۲								×																								1-C4
بیدوئیه	۲	٦	۲	۷	۱																																1-D5
بیدان پنج	٤٠	۱۲	۲	٥	۱																																1-E6
بیروئیه	٤٤	۱۷۳	۲	٥	۱				×	×			×	×																						×	1-C4
بیدبشکون	۱	۷	۲	٦	۱																																1-C5
بنیز	۸٠	۳۲۹	۲	٥	۱				×	×			×	×														×	×							1-B4
باغ فکری	خالی از	سکنـــه	٥	۷	۱																																3-F1
باب زردآلو	۲	۱۳	۲	۷	۱																																1-E6
بیدسر	۱	٦	٥	۷	۱																																3-F1
بساب	٤۱	۱٦۳	۲	٥	۲	×			×	×	×		×	×					×			×						×							×	1-B6
باب دهوئیه سفلی	٥	۱۰	۲	٦	۱								×																								1-B4
بزشکوه	۲	۷	۲	٦	۱																																1-C5
بشکان	٥۱	۱۹۱	۲	٦	۱				×	×			×									×						×		×						1-C5
بیدان خواجه	۱۹	۷۱	۲	٥	۱				×	×			×																								1-E6
باغ‌پهن	۱	٤	۲	۷	۱																																3-G3
باغ درموزن	۱	۳	۲	۷	۱																																3-G3
برکوئیه	٦۳	۲۱۲	۲	٥	۱				×	×			×	×																							1-B6
بندر	۱۳	۸٤	۲	٥	۱				×				×																								3-G2
باب‌گسک	۱۷	۷۳	۲	٦	۱				×	×																											3-E2
بنه‌گردو	۱	٥	۲	٦	۱																																1-E5
باب‌پودنه	خالـــی	از سکنـــه	۲	۷	۱																																3-G3
باچینو	٤	۱٤	۳	۷	۱																																1-F5

شهرستان زرند

شرح	تعداد خانوار	جمعیت	نوع آبادی (کد)	راه عمده آبادی (کد)	وضع طبیعی (کد)	تأسیسات عمومی: برق	آب لوله‌کشی	غسالخانه	حمام	تأسیسات آموزشی و مذهبی: دبستان	مدرسه راهنمائی	مدرسه فنی و حرفه‌ای	مسجد	تکیه یا حسینیه	امامزاده	کلیسا	سایر عبادتگاههای دایر	خدمات پزشکی و دامپزشکی: درمانگاه	پزشک اعم از مقیم و غیرمقیم	بهیار و مامای روستائی	دامپزشک	تأسیسات ارتباطی و انتظامی: صندوق پست	دفتر پست و تلگراف	تلفن	ایستگاه راه‌آهن	پاسگاه ژاندارمری	تأسیسات اقتصادی و اجتماعی: عامل فروش نفت	بانک	آسیای آرد	فروشگاه تعاونی	مغازه خرده‌فروشی (بقالی)	قصابی	نانوائی	قهوه‌خانه	شرکت تعاونی روستائی	موقعیت آبادی روی نقشه
۱	۲	۳	۴	۵	۶	۷	۸	۹	۱۰	۱۱	۱۲	۱۳	۱۴	۱۵	۱۶	۱۷	۱۸	۱۹	۲۰	۲۱	۲۲	۲۳	۲۴	۲۵	۲۶	۲۷	۲۸	۲۹	۳۰	۳۱	۳۲	۳۳	۳۴	۳۵	۳۶	۳۷
مهردگان	۱۱	۴۰	۲	۵	۱																															1-C4
پوره لخر	۱	۳	۳	۶	۱																															3-G1
پتکیگان	۸	۳۱	۲	۵	۱																															1-C4
پسند وئیه	۱	۲	۲	۷	۱																															1-F6
تیتوزینل	۷	۲۸	۲	۷	۱																															1-E4
تیتوحمزه	۱	۲	۲	۷	۱																															1-E4
تیتوبالا	۱	۷	۲	۶	۱																															1-F5
تاشکوئیه	۲۲	۷۵	۲	۵	۲																															3-B1
ترشی شوئیه	۳	۱۳	۲	۶	۱																															1-D5
تیتوسر	خالی از	سکنه	۳	۷	۱																															1-E4
جلیل آباد	۳	۱۲	۲	۶	۱				×																											1-E4
جعفرآباد	۳	۸	۲	۶	۲																															3-B1
جعفرآباد	۱	۹	۲	۶	۱																															1-E4
جوزوئیه سفلی	۱	۹	۲	۷	۱																															1-D5
جوزوئیه علیا	۲	۱۴	۲	۷	۱																															1-D5
جلال آباد	۱	۷	۲	۶	۱																															1-B5
جنت	۱	۵	۲	۶	۱																															1-E4
جوز	۲۴۶	۱۰۹۳	۲	۵	۱				×	×			×	×	×						×						×		×	×	×	×			×	3-F3
چاه میر	۱	۲	۲	۶	۱																															1-B4
چاه حمزه	۱	۶	۲	۷	۱																															3-G3
چناروئیه	۴	۱۴	۲	۶	۱																															1-C5
چرمیز	۸	۲۴	۲	۶	۱																															1-D5
حسن آباد	خالی از	سکنه	۳	۷	۱																															1-F4
حسینه	۲	۱۱	۲	۶	۱																															1-E4
حاجی آباد	۷	۲۹	۲	۵	۱																															1-E4
حسین‌آباد	۸	۴۸	۲	۶	۲				×				×																							3-C2
حسین‌آباد قطبی	۱	۸	۴	۶	۱																															3-G1
حکیم آباد	۱۱	۵۰	۲	۵	۱					×			×	×																						1-B6
حسین آباد	۸	۵۰	۲	۶	۱																															1-E6
حسن آباد	۱	۱۰	۲	۷	۱																															3-G1

۲-۲۶

شهرستان زرند

شرح	تعداد خانوار	جمعیت	نوع آبادی (کد)	راه عمده آبادی (کد)	وضع طبیعی (کد)	تأسیسات عمومی: برق	آب لوله کشی	غسالخانه	حمام	تأسیسات آموزشی و مذهبی: دبستان	مدرسه راهنمائی	مدرسه فنی و حرفه‌ای	مسجد	تکیه یا حسینیه	امامزاده	کلیسا	سایر عبادتگاهها دایر	خدمات پزشکی و دامپزشکی: درمانگاه	پزشک اعزامی	بهیار و ماماى روستائی	دامپزشک	تأسیسات ارتباطی و انتظامی: صندوق پست	دفتر پست و تلگراف	تلفن	ایستگاه راه آهن	پاسگاه ژاندارمری	تأسیسات اقتصادی و اجتماعی: عامل فروش نفت	بانک	آسیای آرد	فروشگاه تعاونی	مغازه خرده فروشی (بقالی)	قصابی	نانوائی	قهوه خانه	شرکت تعاونی روستائی	موقعیت آبادی روی نقشه
۱	۲	۳	۴	۵	۶	۷	۸	۹	۱۰	۱۱	۱۲	۱۳	۱۴	۱۵	۱۶	۱۷	۱۸	۱۹	۲۰	۲۱	۲۲	۲۳	۲۴	۲۵	۲۶	۲۷	۲۸	۲۹	۳۰	۳۱	۳۲	۳۳	۳۴	۳۵	۳۶	۳۷
حسین آباد	۱	٦	۳	۷	۱																															1-G6
حسین آباد	۱	۱۱	۳	۷	۱																															1-G6
حاجی آباد	خالی	از سکنه	۲	٦	۲																															3-B1
حسین آباد	۱۲	۵۵	۲	٦	۲					×			×																							1-B6
خواجه	۱۳	٦۹	۲	٦	۱								×																							3-F1
خوسف	٦۰	۲۳۰	۲	٦	۱				×	×			×	×																						1-C5
خرم آباد	خالی	از سکنه	۳	٦	۱																															1-D5
خرم آباد	۱	۸	۲	٦	۲																															3-C1
درمورین	۲	۸	۳	۷	۱																															1-F5
ده شاخی	۱	۳	۲	۷	۱																															1-G6
درتیتو	۱	۲	۲	۷	۱																															1-F6
دهنوئیه	۷	۲۹	۲	٦	۲								×																							1-B6
ده هود	۱۲	۵۹	۲	٦	۱				×	×																										1-F6
درجزی	۲	۵	۲	۵	۱																															3-F1
دارستان	خالی	از سکنه	۳	۷	۱																															1-E6
ده بالا	٤	۱۸	۲	۷	۱																															1-G6
ده ملک	۱	۸	۲	٦	۱																															1-C5
دهنوی ده علی	۱	۸	۲	٦	۲								×																							3-D1
ده شیب	۵	۲٤	۲	۵	۱				×				×																							3-G1
ده کار	۱	۲	۲	۷	۱																															3-D1
ده سعید	۱	٤	۲	٦	۱																															1-C5
در آب	۳	۱۹	۲	۷	۱				×																											1-G5
درتیتوپائین	٦	۳۰	۲	٦	۱				×																											1-G6
ده بابو	۱	٦	۳	۷	۱																															1-F5
درچنار	۳	۱٤	۳	۷	۱																															1-F6
ده نوقلندر	۱۰	۳۳	۲	٦	۱				×				×																							3-G1
در آب	خالی	از سکنه	۳	٦	۱																															1-E6
ده غلامرضا	۱	٦	۲	٦	۱																															1-C4
ده علی افسفیج	۱۹	۸۸	۲	۵	۱				×	×				×																						1-E3

۲۱-٤

شهرستان زرند

شرح	تعداد خانوار	جمعیت	نوع آبادی (کد)	راه عمده آبادی (کد)	وضع طبیعی (کد)	تأسیسات عمومی: برق	آب لوله‌کشی	غسالخانه	حمام	تأسیسات آموزشی و مذهبی: دبستان	مدرسه راهنمائی	مدرسه فنی و حرفه‌ای	مسجد	تکیه یا حسینیه	امامزاده	کلیسا	سایر عبادتگاهها دایر	خدمات پزشکی و دامپزشکی: درمانگاه	پزشک اعم از مقیم و غیرمقیم	بهیار و مامای روستائی	دامپزشک	تأسیسات ارتباطی و انتظامی: صندوق پست	دفتر پست و تلگراف	تلفن	ایستگاه راه‌آهن	پاسگاه ژاندارمری	تأسیسات اقتصادی و اجتماعی: عامل فروش نفت	بانک	آسیای آرد	فروشگاه تعاونی	مغازه خرده‌فروشی (بقالی)	قصابی	نانوائی	قهوه‌خانه	شرکت تعاونی روستائی	موقعیت آبادی روی نقشه
۱	۲	۳	۴	۵	۶	۷	۸	۹	۱۰	۱۱	۱۲	۱۳	۱۴	۱۵	۱۶	۱۷	۱۸	۱۹	۲۰	۲۱	۲۲	۲۳	۲۴	۲۵	۲۶	۲۷	۲۸	۲۹	۳۰	۳۱	۳۲	۳۳	۳۴	۳۵	۳۶	۳۷
د رخم	۳	۱۶	۲	۶	۱																															1-E6
ده سید باقر	۲	۱۲	۲	۶	۱																															3-E1
د رخشکی	۲	۵	۲	۷	۱																															3-G3
ده قربانعلی	۱	۱	۲	۷	۱																															3-G3
ده شورآخوند	۱۰	۴۲	۲	۵	۱								×																							3-F2
دولت آباد	۲	۷	۲	۶	۱																															3-E2
ده میان	۴	۱۴	۲	۷	۱																															3-D1
د شیخان	۷	۴۰	۲	۵	۱																															1-D5
ده نوشیخ	۱	۷	۲	۵	۱																															3-F1
ده تقی	۱	۲	۴	۶	۱																															3-G1
د هنو	۱	۵	۲	۷	۱																															1-E4
ده آقارضا ۲	۱	۳	۵	۶	۱																															3-G1
ده جوری ۲	۱۱	۴۸	۲	۶	۱				×				×																							1-G6
ده میرشیب	۳	۱۶	۲	۵	۱																															3-F1
ده کرنك	۱	۸	۲	۷	۱																															3-G1
ده ریزوئیه	۱	۲	۲	۷	۱																															1-D4
رحمت آباد مگسو	۱	۵	۳	۵	۲																															3-D3
رتك	۴۹	۱۸۷	۲	۵	۲			×	×	×			×	×																						3-C1
رحمت آباد	۱	۳	۲	۷	۱																															1-G6
رضویه	خالی	از سکنه	۲	۷	۱																															1-E4
رشید آباد	۳	۱۴	۲	۶	۱																															3-F2
زردوئیه	خالی	ازسکنه	۳	۷	۱																															1-F6
زیدی	۱	۹	۲	۶	۲																															3-C1
زه گاو	۱	۲	۳	۷	۱																															1-G6
زنگی آباد	۶	۲۱	۳	۶	۲																															3-D1
زندگانی	۱	۲	۲	۷	۱																															3-G1
زیرکوئیه	۳۰	۱۲۹	۲	۵	۱				×	×			×	×													×								×	1-E4
سالار	۲	۱۱	۲	۵	۱																															3-F1
سیمکوئیه	۳۱	۱۳۷	۲	۵	۲				×	×			×	×																						1-E3
سنجدوئیه ۲	خالی	از سکنه	۳	۷	۱																															1-E4

۵—۲۲

شهرستان زرند

شرح	تعداد خانوار	جمعیت	نوع آبادی	راه‌دهی	وضع طبیعی	تأسیسات عمومی: برق	آب لوله‌کشی	حمام	خانه	تأسیسات آموزشی و مذهبی: دبستان	مدرسه راهنمائی	مدرسه متوسطه و حوزوی	مسجد	تکیه یا حسینیه	امامزاده	کلیسا	هیأت‌های مذهبی سایر	خدمات پزشکی و دامپزشکی: دامپزشک	بهیار و ماماهای روستائی	پزشک، اهراز، بهزیر، پرستار	دامپزشک	تأسیسات ارتباطی و انتظامی: صندوق پست	دفتر پست و تلگراف	تلفن	راه‌آهن	ایستگاه	پاسگاه ژاندارمری	تأسیسات اقتصادی و اجتماعی: محل فروش نفت	بانک	آسیای آرد	فروشگاه تعاونی	مغازه خرده‌فروشی (بقالی)	قصابی	نانوائی	قهوه‌خانه	شرکت تعاونی روستائی	موقعیت آبادی روی نقشه
۱	۲	۳	۴	۵	۶	۷	۸	۱۰	۹	۱۱	۱۲	۱۳	۱۴	۱۵	۱۶	۱۷	۱۸	۱۹	۲۰	۲۱	۲۲	۲۳	۲۴	۲۵	۲۶	۲۷	۲۸	۲۹	۳۰	۳۱	۳۲	۳۳	۳۴	۳۵	۳۶	۳۷
سعید آباد	۱	۶	۲	۶	۱																																3-C1
سعید آباد	۷	۲۶	۲	۷	۱			×					×																								1-B6
سنجد وئیه	۲	۹	۲	۶	۱																																1-D4
سند وئیه	خالی از سکنه		۳	۷	۱																																1-D5
سعید آباد	خالی از سکنه		۳	۷	۱																																1-B4
سید ا	۴	۱۳	۲	۵	۱			×																													3-G1
سملوئی	۱۹	۹۵	۲	۵	۱								×																								1-E6
سلطان آباد	۷	۲۴	۲	۶	۱			×																													3-G1
سبل ها	۱	۶	۱	۷	۱																																1-E6
ساوند	۳	۱۳	۲	۶	۱																																3-H1
شورك وسطی	۹	۴۸	۲	۵	۱					×																											3-G1
شهر آباد	خالی از سکنه		۶	۵	۲																																3-F2
شکر آباد	۳۵	۱۳۰	۲	۵	۱			×	×	×			×																		×						3-D1
شورك علیا	۳	۱۳	۲	۵	۱																																3-G1
شورك سفلی	خالی ازسکنه		۲	۵	۱																																3-G1
شریف آباد	۵	۲۴	۲	۵	۲																																3-B1
علی آباد بساب	۲۰	۸۷	۲	۶	۲								×																		×						1-B6
عباس‌آباد	۱۶	۸۲	۲	۶	۱			×																													1-F6
عیش‌آباد	۵	۲۴	۲	۶	۲																																1-B6
عبد ل آباد	۱	۳	۲	۶	۱																																1-E4
عبد اله آباد	۱	۲	۲	۵	۱																																1-E6
علی حسینا	۱۰	۴۷	۲	۷	۱			×																													1-E5
عباس‌آباد	۱	۷	۴	۷	۱																																1-G6
عزیز آباد	۴	۲۷	۲	۷	۱			×					×																								1-E5
علی آباد	۸	۳۴	۲	۶	۱			×																													1-D4
فتح آباد	۲۵	۱۲۰	۲	۵	۲			×	×	×			×																								3-C2
فیروز آباد	۸	۳۴	۲	۶	۲								×	×																							3-B1
فیروز آباد	۳	۲۱	۲	۶	۲																																3-F1
فید کوشیه	۲۶	۱۰۹	۲	۵	۱			×		×			×																								3-E1
قریه علی	۱۴۲	۶۱۰	۲	۵	۲			×	×	×			×	×	×				×										×		×	×	×			×	3-C1

شهرستان زرند

شرح	تعداد خانوار	جمعیت	نوع آبادی (کد)	راه عمده آبادی (کد)	وضع طبیعی (کد)	تأسیسات عمومی: برق	آب لوله‌کشی	غسالخانه	حمام	تأسیسات آموزشی و مذهبی: دبستان	مدرسه راهنمائی	مدرسه فنی و حرفه‌ای	مسجد	تکیه یا حسینیه	امامزاده	کلیسا	سایر عبادتگاهها دایر	خدمات پزشکی و دامپزشکی: درمانگاه	پزشک اعم از مقیم و غیرمقیم	بهیار و مامای روستائی	دامپزشک	تأسیسات ارتباطی و انتظامی: صندوق پست	دفتر پست و تلگراف	تلفن	ایستگاه راه‌آهن	پاسگاه ژاندارمری	تأسیسات اقتصادی و اجتماعی: حال فروش نفت	بانک	آسیای آرد	فروشگاه تعاونی	مغازه خرده‌فروشی (بقالی)	قصابی	نانوائی	قهوه‌خانه	شرکت تعاونی روستائی	موقعیت آبادی روی نقشه
۱	۲	۳	۴	۵	۶	۷	۸	۹	۱۰	۱۱	۱۲	۱۳	۱۴	۱۵	۱۶	۱۷	۱۸	۱۹	۲۰	۲۱	۲۲	۲۳	۲۴	۲۵	۲۶	۲۷	۲۸	۲۹	۳۰	۳۱	۳۲	۳۳	۳۴	۳۵	۳۶	۳۷
کاروانگاه	۲	۱۶	۲	۶	۱																															1-F6
کرمانی	۳۲	۱۳۶	۲	۵	۲				×	×				×																						3-B1
کشکوئیه	۴	۸	۲	۶	۲																															1-B6
کمکوئیه	۵۹	۲۷۷	۲	۵	۱				×	×			×																		×					1-D4
کهنوج	۲۸	۱۳۱	۲	۵	۱					×																										1-C4
کهن	۳۲	۱۵۴	۲	۵	۲				×	×			×																		×					1-D6
کبروئیه	۱	۲	۲	۶	۲																															1-B6
کموتر	۱	۳	۵	۷	۱																															1-G6
کموخشک	۱۱	۵۲	۲	۶	۱				×																											1-G6
کهنوج	۱۹	۸۵	۲	۵	۱																															1-E4
* کوه بنان	۸۶۲	۳۷۱۷	۱	۴	۲	×	×	×	×	×	×		×	×	×			×	×		×					×	×	×	×	×	×	×	×			×	3-F1
کربلائی اسماعیل	۱	۱	۲	۷	۱																															1-F4
کمال آباد	۲	۸	۲	۶	۲																															3-B1
گراکوئیه	۱۳	۶۴	۲	۵	۱				×				×																							3-D2
گازروئیه	۵	۲۶	۲	۶	۱																															3-D1
گرگین آباد	۳	۱۰	۲	۶	۲																															1-B6
گردوکج	۲	۷	۲	۷	۱				×																											1-F5
گودباریکه	۲	۱۲	۲	۷	۱																															1-E6
گنداب	۲	۱۳	۲	۷	۱																															1-F6
گودتمورو	۳	۱۱	۳	۷	۱																															1-F6
گزمان	۲	۱۱	۲	۷	۱																															1-G6
گیتری	۲۲	۸۸	۲	۶	۱					×																										1-G6
گزدون	۳	۱۸	۲	۶	۱																															1-E6
گودشورو	۴	۲۲	۳	۷	۱				×																											1-G6
گازکهن	۷	۳۴	۲	۴	۱				×	×																										3-G1
گردوکج	خالی	از سکنه	۳	۷	۱																															1-E4
لطف آباد	۱	۲	۲	۶	۱																															1-C4
معدن تاجکو	۲۶	۹۲	۲	۵	۲	×	×		×	×								×	×								×						×			3-B1
مهدی آباد	۲	۷	۲	۷	۱																															3-G1
منصوری	۱	۹	۲	۶	۱																															1-D5

۸-۲۱

شهرستان زرند

شرح	تعداد خانوار	جمعیت	نوع آبادی (کد)	راه عمده آبادی (کد)	وضع طبیعی (کد)	تأسیسات عمومی: برق	آب لوله‌کشی	غسالخانه	حمام	تأسیسات آموزشی و مذهبی: دبستان	مدرسه راهنمائی	مدرسه فنی و حرفه‌ای	مسجد	تکیه یا حسینیه	امامزاده	کلیسا	سایر عبادتگاههای دایر	خدمات پزشکی و دامپزشکی: درمانگاه	پزشک اعم از مقیم و غیرمقیم	بهیار و مامای روستائی	دامپزشک	تأسیسات ارتباطی و انتظامی: صندوق پست	دفتر پست و تلگراف	تلفن	ایستگاه راه‌آهن	پاسگاه ژاندارمری	تأسیسات اقتصادی و اجتماعی: عامل فروش نفت	بانک	آسیای آرد	فروشگاه تعاونی	مغازه خرده‌فروشی (بقالی)	قصابی	نانوائی	قهوه‌خانه	شرکت تعاونی روستائی	موقعیت آبادی روی نقشه
۱	۲	۳	۴	۵	۶	۷	۸	۹	۱۰	۱۱	۱۲	۱۳	۱۴	۱۵	۱۶	۱۷	۱۸	۱۹	۲۰	۲۱	۲۲	۲۳	۲۴	۲۵	۲۶	۲۷	۲۸	۲۹	۳۰	۳۱	۳۲	۳۳	۳۴	۳۵	۳۶	۳۷
موروثیه	۱	۹	۲	۶	۱																															1-C5
مگسو	خالی	از سکنه	۳	۷	۱																															3-D2
موری آباد	۳۰	۱۲۸	۲	۶	۲				×	×			×	×						×		×					×									1-B6
مهدی آباد	خالی	از سکنه	۵	۷	۱																															3-C2
معدن کوه قلعه	۲	۵	۳	۵	۲																															1-C6
محمود آباد	۲	۱۰	۲	۶	۲																															3-B1
مؤمن آباد	۱۵	۷۹	۲	۶	۲								×																							1-B6
معدن بنیز	خالی	از سکنه	۲	۵	۱																															1-B4
محمد آباد کوهبنان	۸	۴۷	۲	۶	۱				×	×																										1-D5
نصرت آباد	۵	۲۲	۲	۵	۲																															3-C1
نوروز	۴	۲۲	۲	۶	۱																															1-E6
واسط	۱	۲	۲	۶	۱																															3-F2
همکار	۴	۱۵	۲	۷	۱																															3-G3
یزدان آباد	۱	۲	۲	۶	۱																															1-E6
یوسف آباد	۱	۹	۲	۶	۱																															1-E6

۸-۵

No.1

شماره ۱

نقشه شهرستان سیرجان به تفکیک بخش و دهستان

SIRJĀN SHAHRESTĀN – BY RELATED BAKHSHS AND DEHESTĀNS.

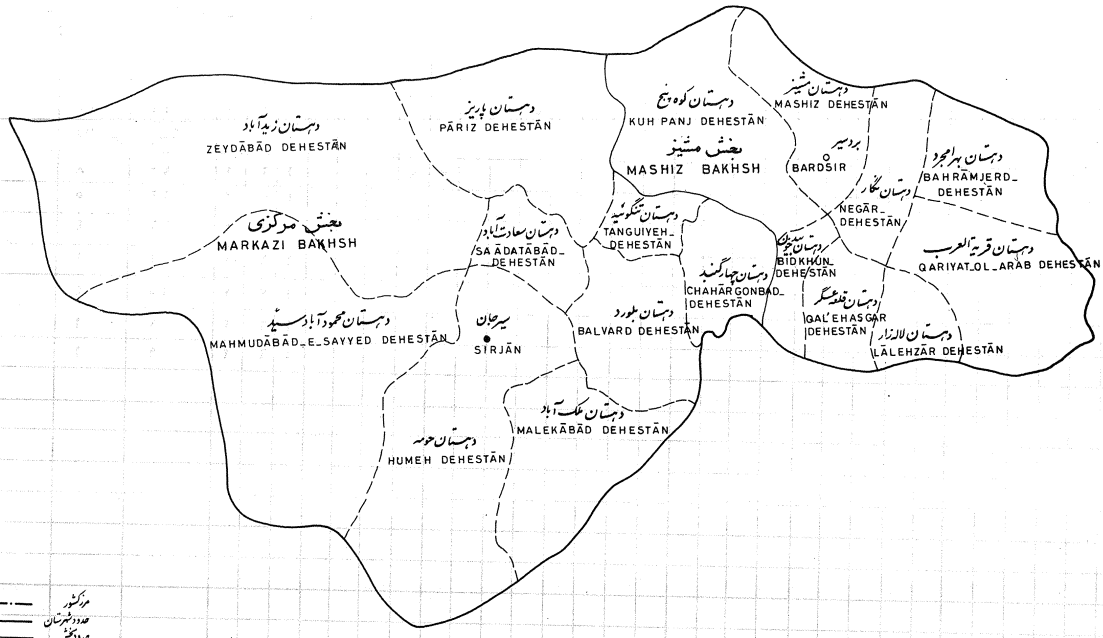

مرکز آمار ایران

علائم

SYMBOLS

INTERNATIONAL BOUNDARY	مرکشور
SHAHRESTAN BOUNDARY	حدود شهرستان
BAKHSH BOUNDARY	حدود بخش
DEHESTAN BOUNDARY	حدود دهستان
SHAHRESTAN CENTER	مرکز شهرستان
BAKHSH CENTER	مرکز بخش

مقیاس تقریبی

APPROXIMATE SCALE

۱۰۰۰۰ متر 10000M. 0 10 20 30 40Km. کیلومتر

نقشه شهرستان سیرجان تفکیک دهستانها - نقاط شهری و نقاط بین ۲۰۰۰ تا ۵۰۰۰ نفر جمعیت (سرشماری آبان ماه ۱۳۵۵)

SIRJĀN SHAHRESTĀN—BY DEHESTĀNS, URBAN PLACES AND PLACES OF 2000 to 5000 INHABITANTS. September 1976

No.2

شماره ۲

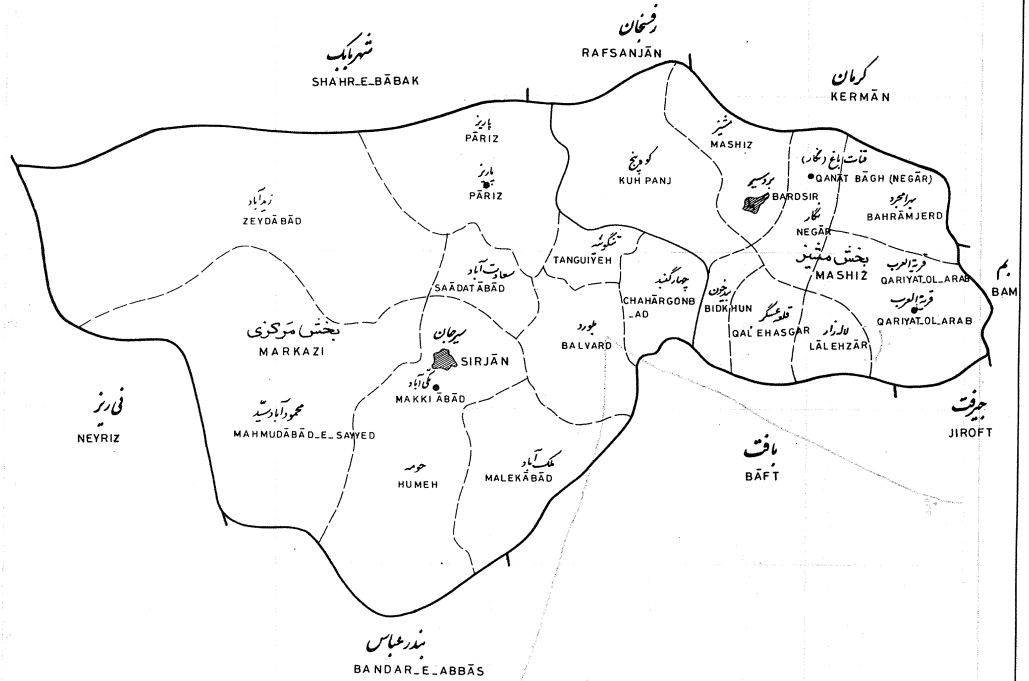

SYMBOLS علائم

BAKHSH ..... بخش

DEHESTAN ..... دهستان

URBAN PLACE ..... نقاط شهری

PLACES OF 2000 to 5000 INHABITANTS ..... نقاط بین ۲۰۰۰ تا ۵۰۰۰ نفر جمعیت

APPROXIMATE SCALE مقیاس تقریبی

۱۰۰۰۰ متر کیلومتر

10000M. 0 10 20 30 40Km

Large scale maps of this shahrestan showing dehestans, places and roads at the time of the National Census of Population and Housing, November 1976, may be purchased from the Statistical Centre of Iran

نقشه‌های این شهرستان با مقیاس بزرگتر که شامل دهستانها، دهات و راههای موجود در زمان سرشماری عمومی کشور (آبان ماه ۱۳۵۵) میباشد از مرکز آمار ایران قابل خریداری است.

شهرستان سیرجان
استان کرمان
A
B
C
D
E
F
G
H
1
2
3
4
5
6
6300
زیدآباد
مرکز آمار ایران
علائم
شهر
نقاط بین ۲۰۰۰ تا ۵۰۰۰ نفر
آبادی
مکان مسکونی
مکان غیرمسکونی
چادر
مرکز کشور
حدود شهرستان
حدود بخش
حدود دهستان
شاهراه
جاده اسفالت
جاده شوسه
جاده خاکی (جیپ رو)
جاده مالرو
راه آهن
قوس
پل
رودخانه
نهر - آبریز
سیل
سد
چاه - قنات
بریدگی
شوره زار
مرداب - باتلاق
مخفی میزان
معدن
فرودگاه
امامزاده
پاسگاه ژاندارمری
قلعه
راهنمای اتصال نقشه‌ها
۱ ۲ ۳ ۴
۵ ۶ ۷ ۸
۹ ۱۰
تاریخ: بهمن ۱۳۵۹

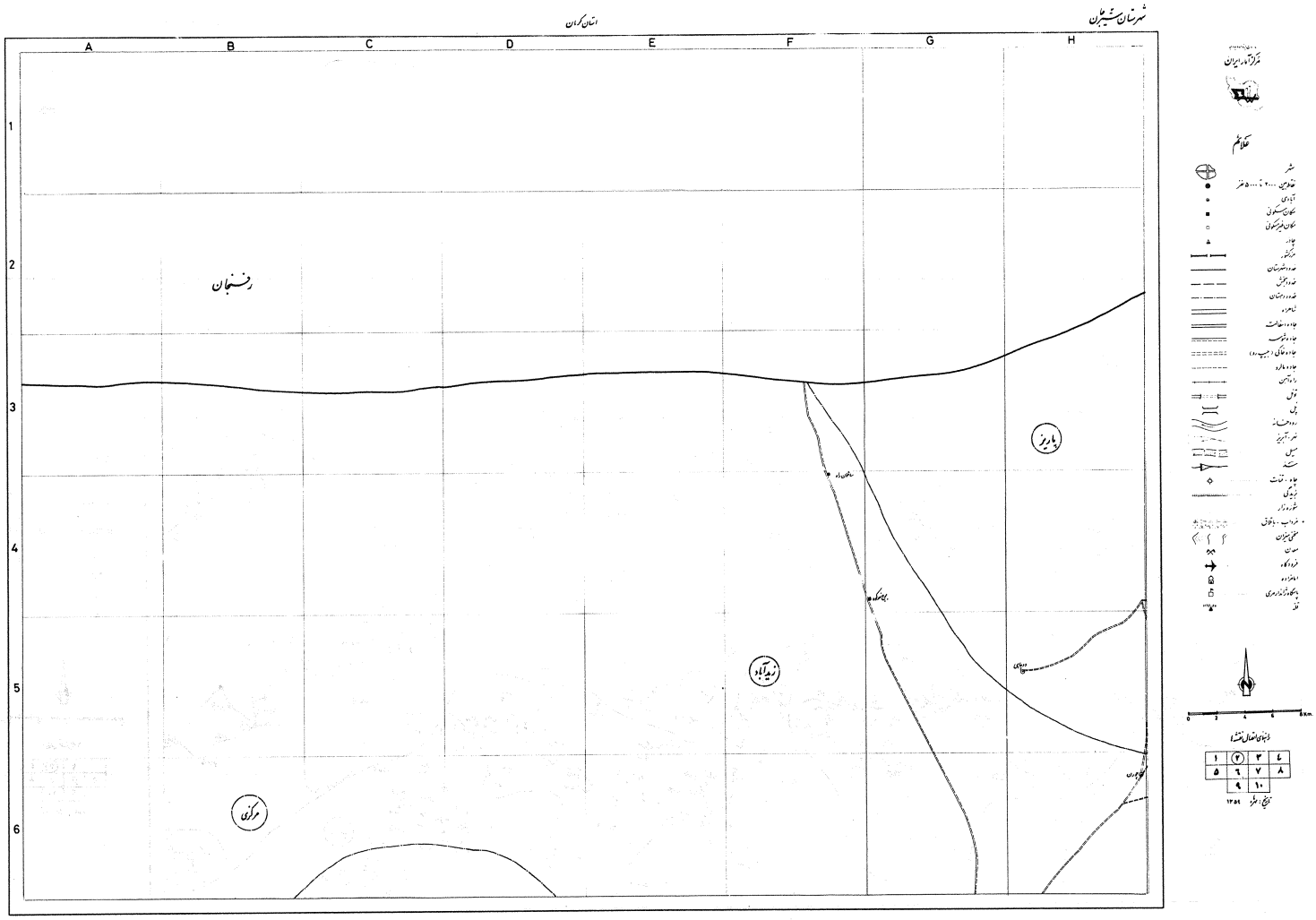
شهرستان شیرجان
استان کرمان
A
B
C
D
E
F
G
H
1
2
3
4
5
6
رفسنجان
پاریز
زیدآباد
مرکزی
مرکز آمار ایران
علائم
شهر
نقاط بین ۲۰۰۰ تا ۵۰۰۰ نفر
آبادی
مکان مسکونی
مکان غیرمسکونی
چادر
مرز کشور
حدود شهرستان
حدود بخش
حدود دهستان
شاهراه
جاده اسفالت
جاده شوسه
جاده خاکی (جیپ رو)
جاده مالرو
راه آهن
تونل
پل
رودخانه
نهر - آبریز
سیل
سد
چاه - قنات
بریدگی
شوره زار
خرابه - باتلاق
سختی میزان
معدن
فرودگاه
امامزاده
پاسگاه ژاندارمری
قله
0
2
4
6
8 Km.
راهنمای اتصال نقشه
۱
۲
۳
۴
۵
۶
۷
۸
۹
۱۰
تاریخ: بهمن ۱۳۵۹

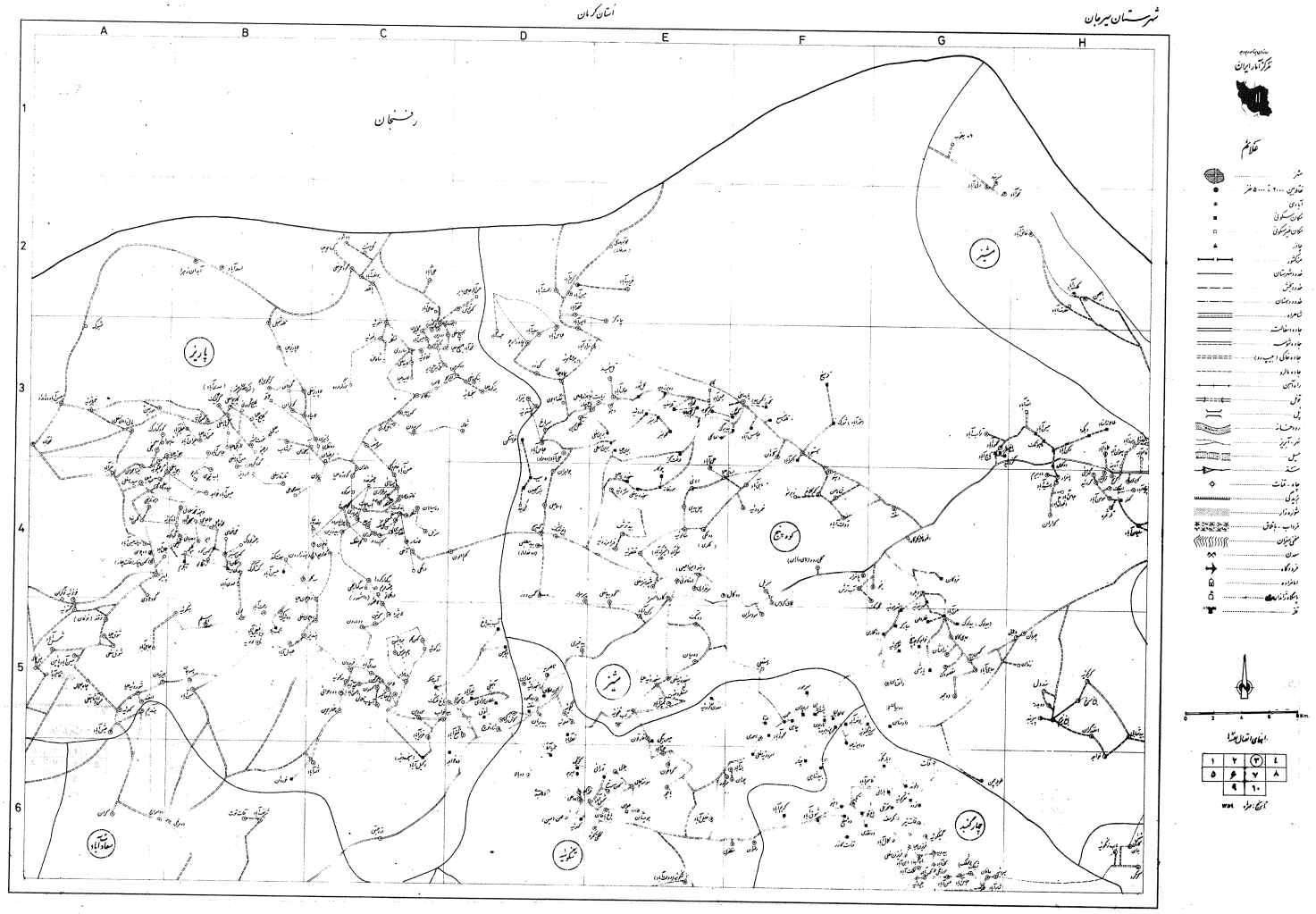

شهرستان سیرجان
استان کرمان
رفسنجان
پاریز
مشیز
کوه چنج
چارگنبد
سعادت آباد
مرکز آمار ایران
علائم

شهرستان سیرجان

استان کرمان

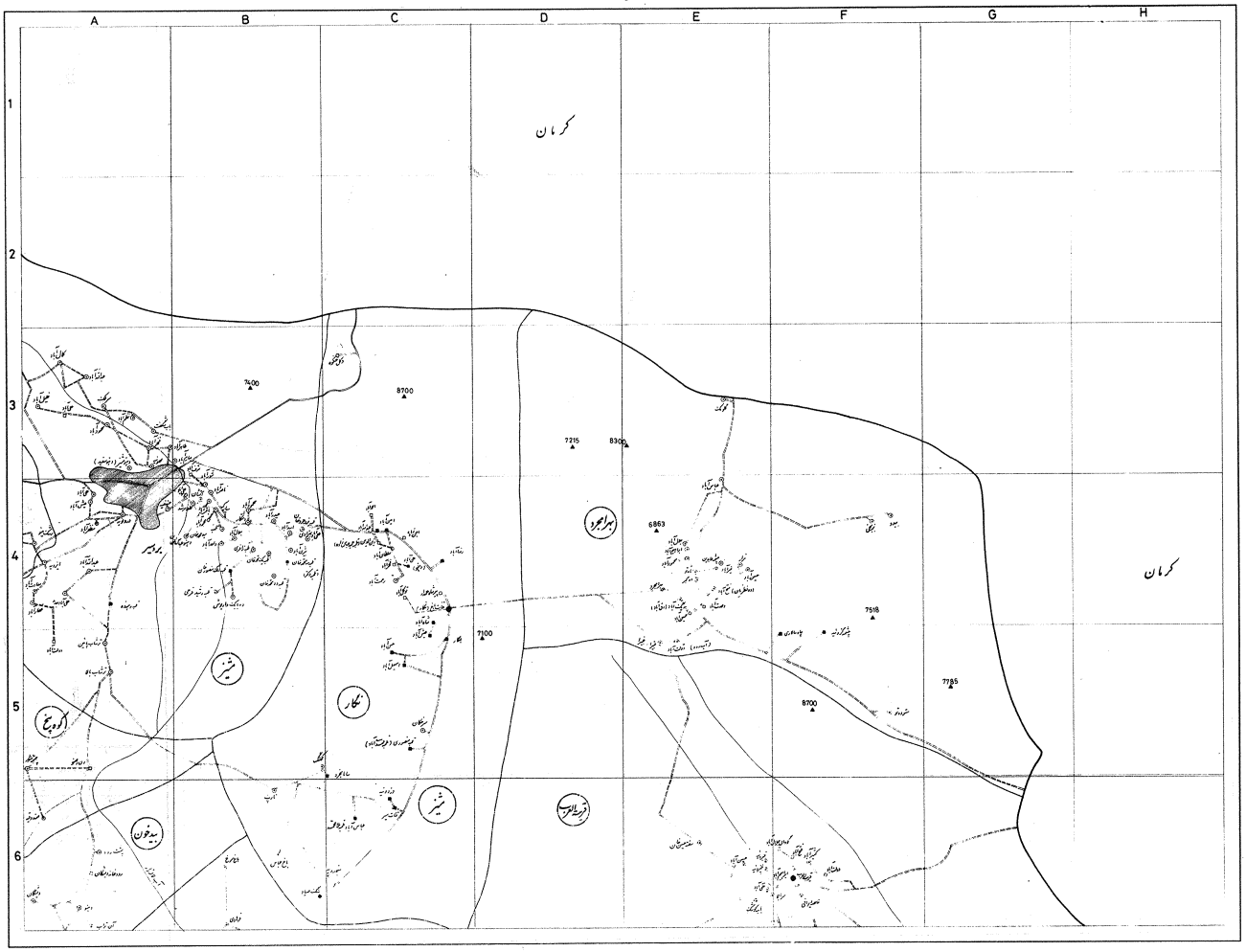

سازمان برنامه و بودجه

مرکز آمار ایران

علائم

شهر

نقاط بین ۲۰۰۰ تا ۵۰۰۰ نفر

آبادی

مکان مسکونی

مکان غیرمسکونی

چاه

مرز کشور

حدود شهرستان

حدود بخش

حدود دهستان

شاهراه

جاده اسفالته

جاده شوسه

جاده خاکی (جیپ رو)

جاده مالرو

راه آهن

تونل

پل

رودخانه

نهر آبریز

سیل

سد

چاه قنات

بریدگی

شوره زار

خرابه باقلاق

منحنی میزان

معدن

فرودگاه

امامزاده

پایگاه ژاندارمری

قلعه

0 2 4 6 8 Km.

راهنمای اتصال نقشه‌ها

۱	۲	۳	۴
۵	۶	۷	۸
	۹	۱۰	

تاریخ: مهر ۱۳۵۹

شهرستان سیرجان

استان کرمان

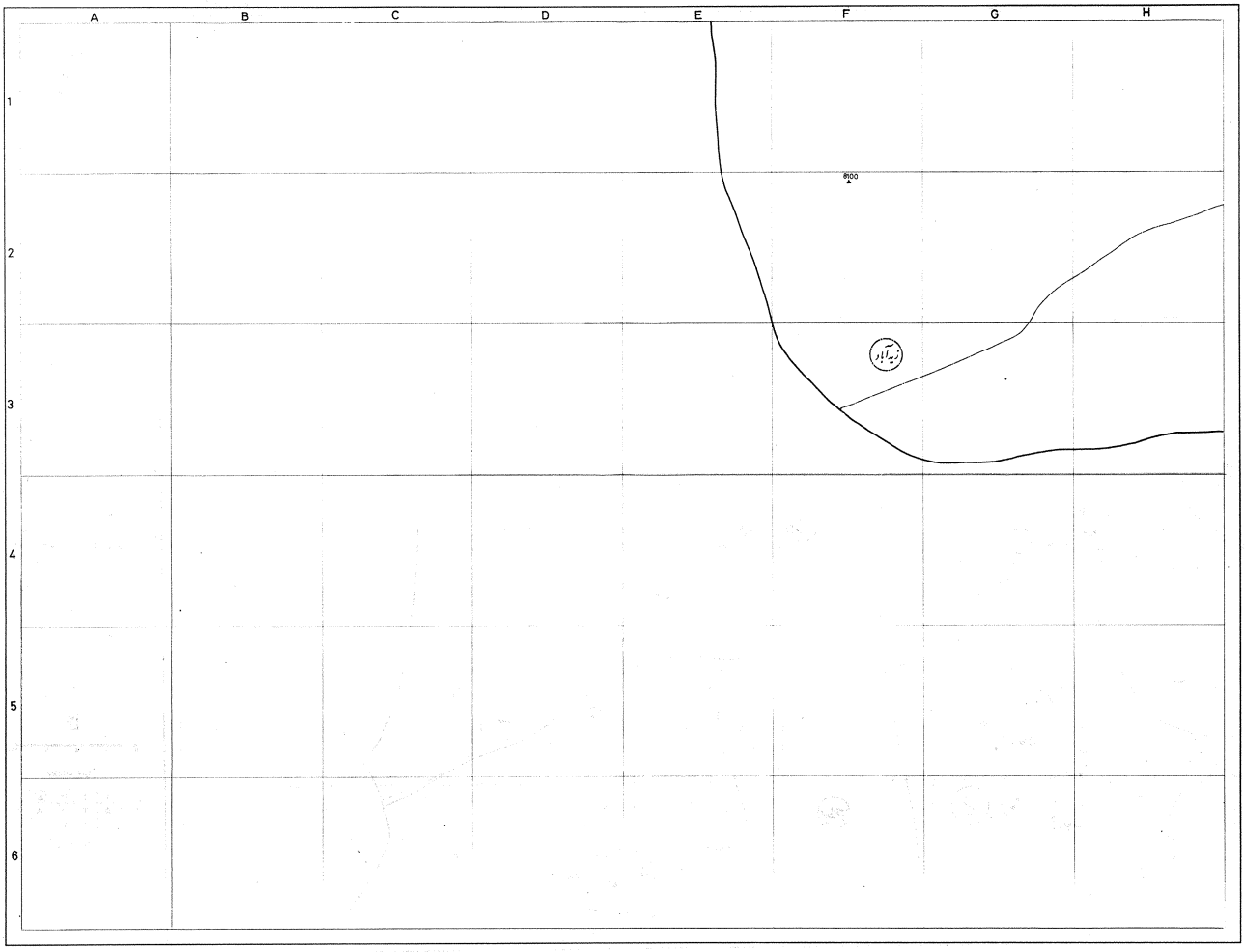

سازمان برنامه و بودجه
مرکز آمار ایران

علائم

شهر
نقاط بین ۲۰۰۰ تا ۵۰۰۰ نفر
آبادی
مکان مسکونی
مکان غیرمسکونی
چاه
مرز کشور
حدود شهرستان
حدود بخش
حدود دهستان
شاهراه
جاده اسفالته
جاده شوسه
جاده خاکی (چپ رو)
جاده مالرو
راه آهن
تونل
پل
رودخانه
نهر - آبریز
سیل
سد
چاه - قنات
بریدگی
شوره زار
مرداب - باتلاق
سختی میزان
معدن
فرودگاه
امامزاده
پاسگاه ژاندارمری
قلعه

0 2 4 6 8 Km.

راهنمای اتصال نقشه

۱	۲	۳	٤
۵	٦	۷	۸
	۹	۱۰	

تاریخ: مهرماه ۱۳۵۹

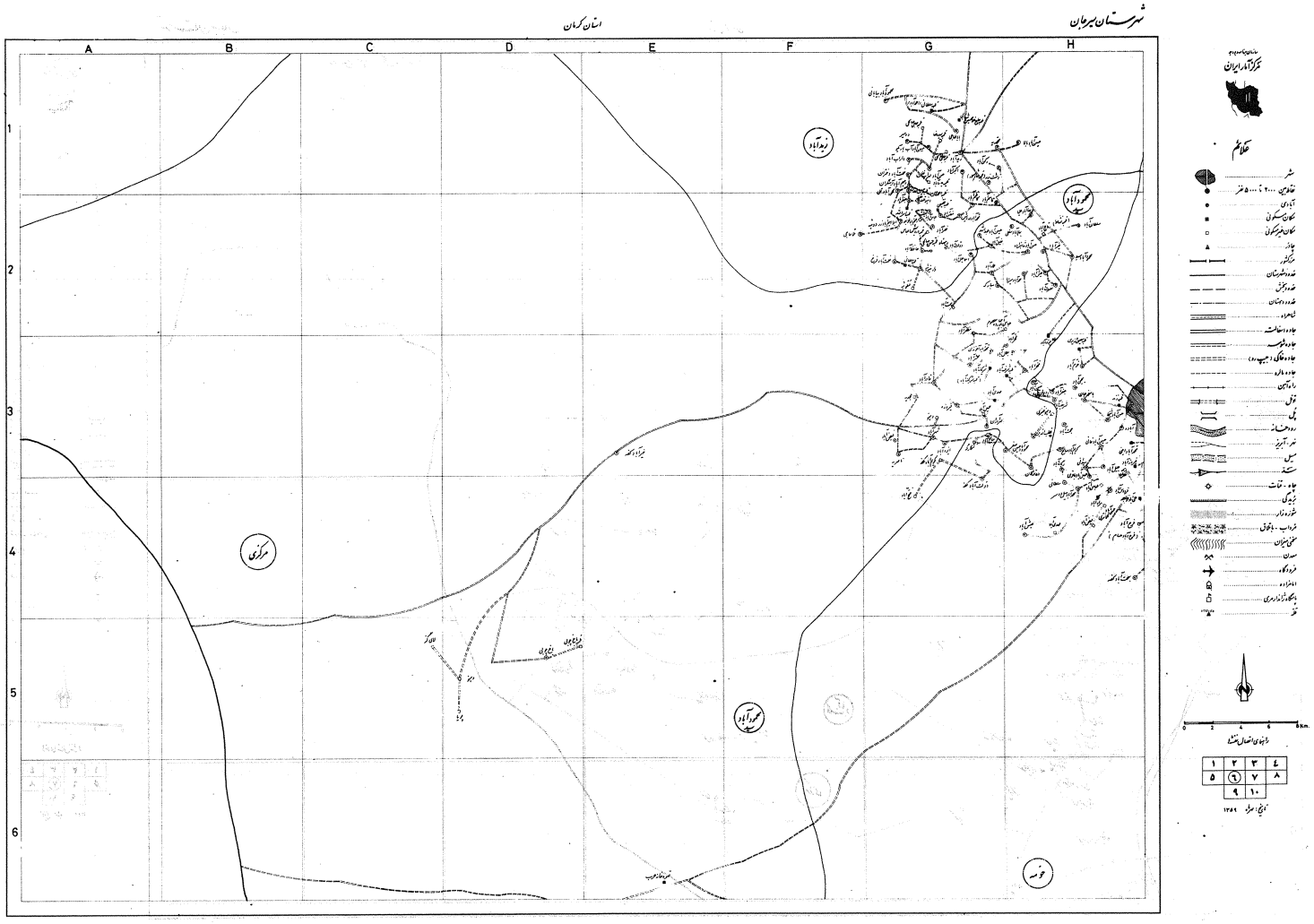
شهرستان سیرجان
استان کرمان
A
B
C
D
E
F
G
H
1
2
3
4
5
6
زیدآباد
محمودآباد
مرکزی
محمودآباد
خومه
مرکز آمار ایران
علائم
شهر
خانوار
آبادی
مکان مسکونی
مکان غیرمسکونی
چاه
مرکز
حدود شهرستان
حدود بخش
حدود دهستان
شاهراه
جاده اسفالته
جاده شوسه
جاده خاکی (جیپ رو)
جاده مالرو
راه آهن
تونل
پل
رودخانه
نهر - آبریز
سیل
سد
چاه - قنات
بریدگی
شوره زار
مرداب - باتلاق
سختی میزان
معدن
فرودگاه
امامزاده
پایگاه ژاندارمری
قلعه
راهنمای اتصال نقشه
۱ ۲ ۳ ۴
۵ ۶ ۷ ۸
۹ ۱۰
تاریخ: مرداد ۱۳۵۹

شهرستان سیرجان

استان کرمان

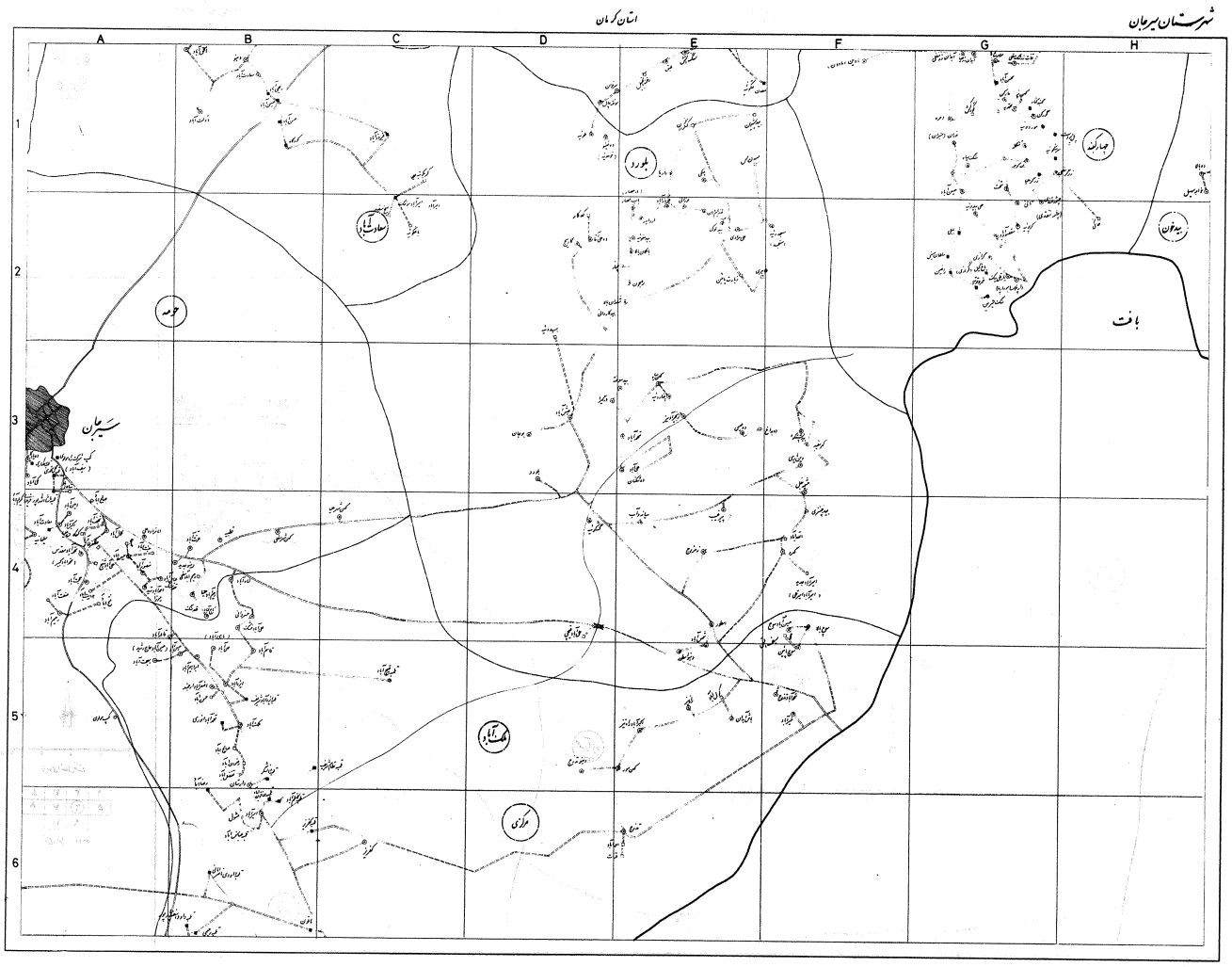

سازمان برنامه و بودجه
مرکز آمار ایران

علائم

شهر
نقاط بین ۲۰۰۰ تا ۵۰۰۰ نفر
آبادی
مکان مسکونی
مکان غیرمسکونی
چاه
مرکز کشور
حدود شهرستان
حدود بخش
حدود دهستان
شاهراه
جاده اسفالته
جاده شوسه
جاده خاکی (جیپ رو)
جاده مالرو
راه آهن
تونل
پل
رودخانه
نهر - آبریز
سیل
سنگ
چاه - قنات
بریدگی
شوره زار
مرداب - باتلاق
سختی میزان
سدان
فرودگاه
امامزاده
پاسگاه ژاندارمری
قلعه

0 2 4 6 8 km

راهنمای اتصال نقشه‌ها

۱	۲	۳	۴
۵	۶	۷	۸
	۹	۱۰	

تاریخ: مهر ۱۳۵۹

شهرستان سیرجان

استان کرمان

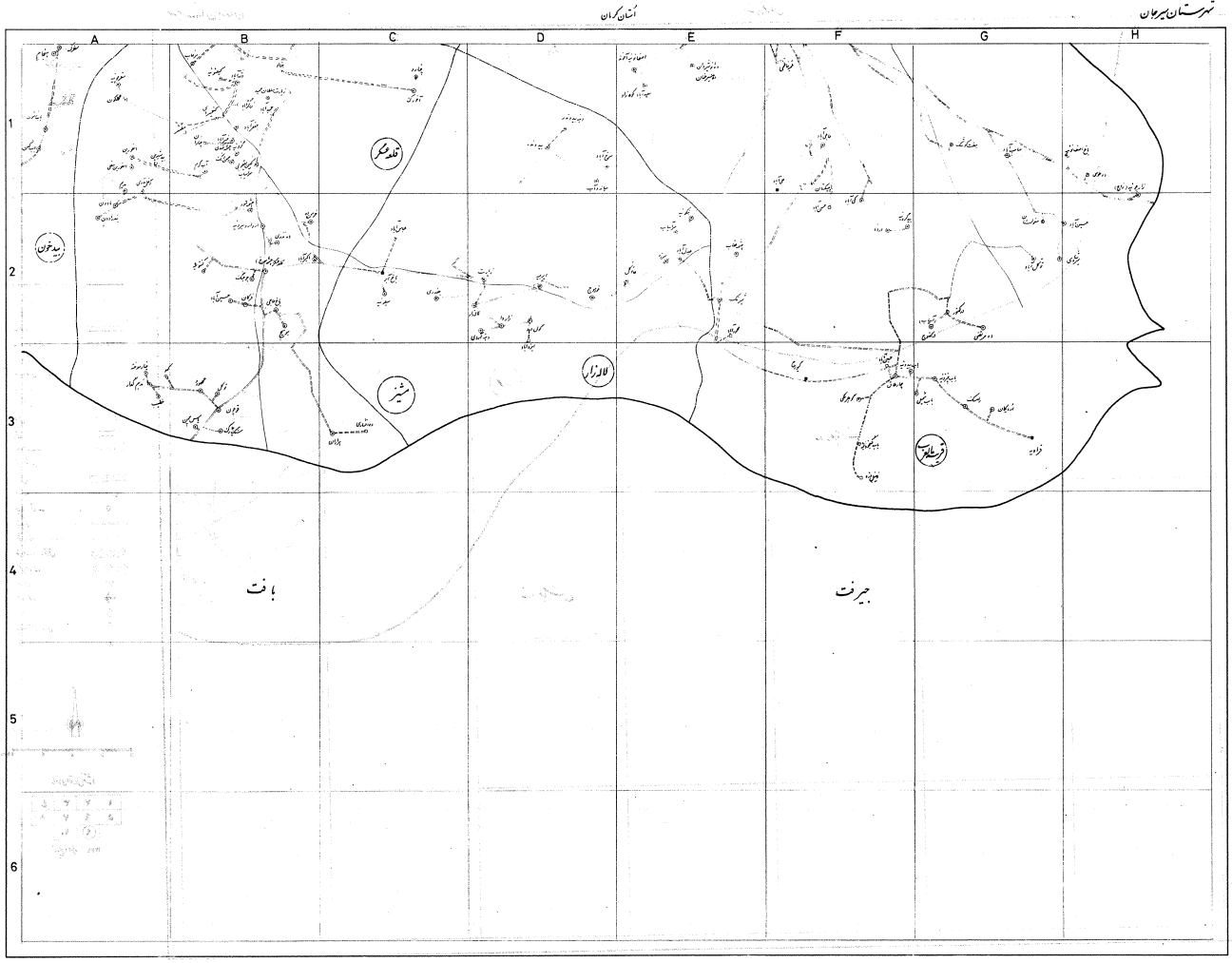

مرکز آمار ایران

علائم

شهر
آبادی
مدرسه
بهداری
شاهراه
راه اصلی
راه فرعی
راه مالرو
راه آهن
تونل
پل
رودخانه
نهر آبگیر
سیل
سد
چاه، قنات
برفگیر
شوره‌زار
خرابه - باتلاق
کوههای دیران
معدن
فرودگاه
امامزاده
پاسگاه ژاندارمری
نقطه

0 2 4 6 8 Km.

راهنمای اتصال نقشه‌ها

۴	۳	۲	۱
۷	۶	۵
۱۰	۹

تهیه: مهر ۱۳۵۹

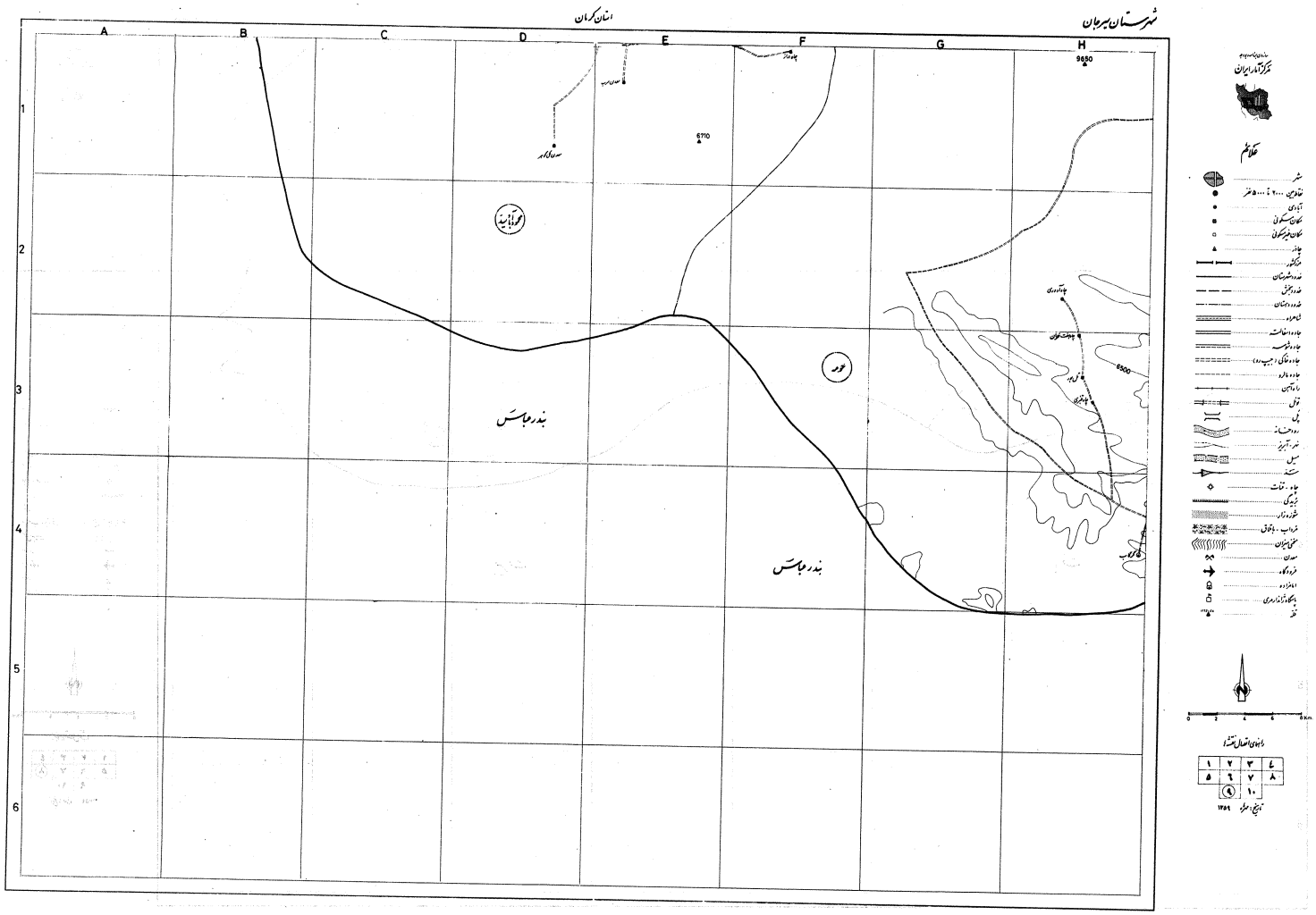

شهرستان سیرجان
استان کرمان
A
B
C
D
E
F
G
H
1
2
3
4
5
6
9650
6710
6500
بندرعباس
بندرعباس
محمود آباد بید
علائم
شهر
آبادی
مکان مسکونی
مکان غیرمسکونی
چاه
مرز کشور
خدود شهرستان
خدود بخش
خدود دهستان
شاهراه
جاده اسفالته
جاده شوسه
جاده خاکی (جیپ رو)
جاده مالرو
راه آهن
تونل
پل
رودخانه
نهر - آبریز
سیل
سد
چاه - قنات
بریدگی
شوره زار
شرداب - باقاق
منحنی میزان
معدن
فرودگاه
امامزاده
پاسگاه ژاندارمری
قلعه
0 2 4 6 8 Km.
راهنمای اتصال نقشه‌ها
۱ ۲ ۳ ۴
۵ ۶ ۷ ۸
۹ ۱۰
تاریخ: مهرماه ۱۳۵۹

شهرستان سیرجان

استان کرمان

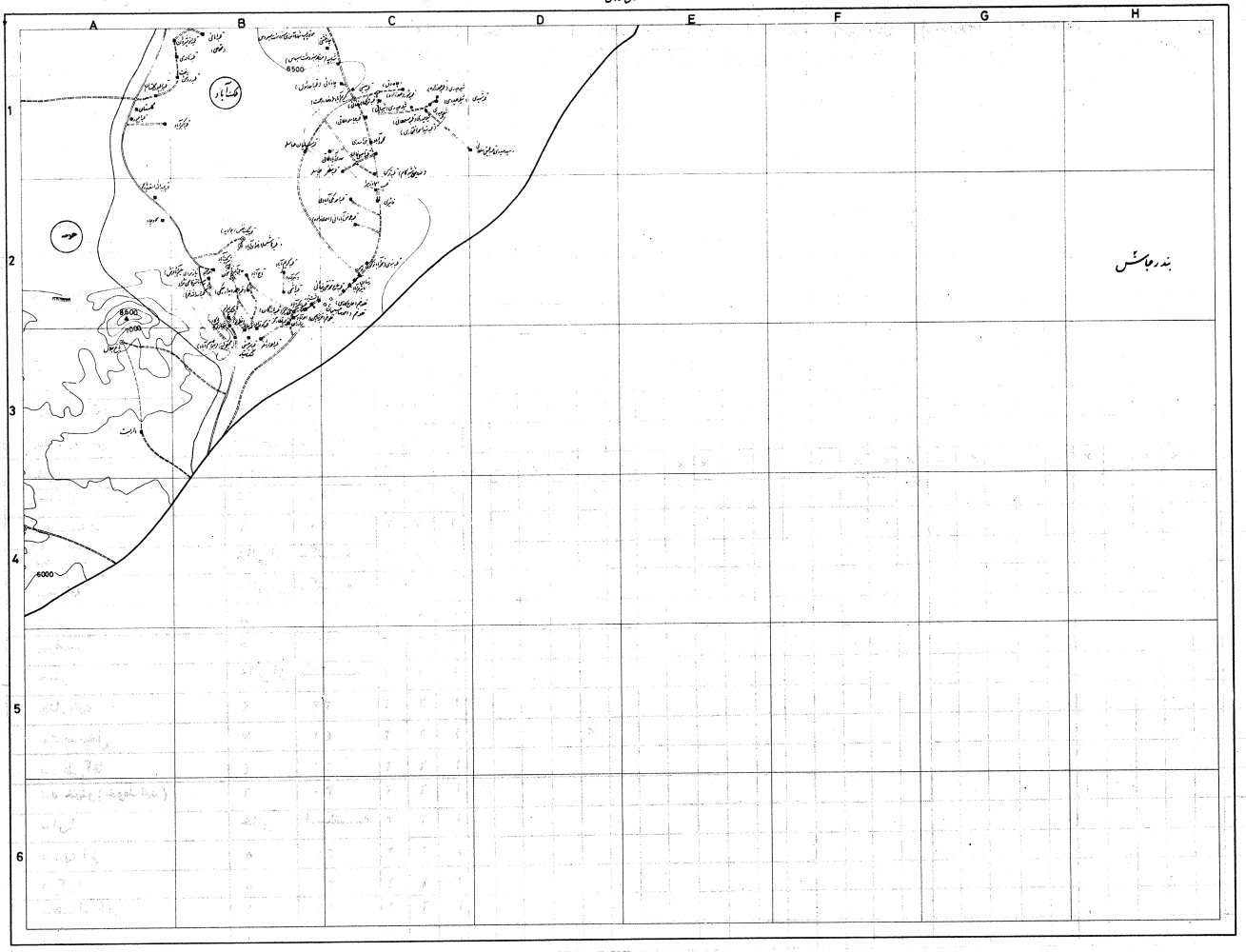

سازمان برنامه و بودجه
مرکز آمار ایران

علائم

- شهر
- نقاط بین ۲۰۰۰ تا ۵۰۰۰ نفر
- آبادی
- مکان مسکونی
- مکان غیرمسکونی
- چاه
- مرز کشور
- حدود شهرستان
- حدود بخش
- حدود دهستان
- شاهراه
- جاده اسفالته
- جاده شوسه
- جاده خاکی (جیپ رو)
- جاده مالرو
- راه آهن
- تونل
- پل
- رودخانه
- نهر آبریز
- سیل
- سنگ
- چاه - قنات
- بریدگی
- شوره زار
- مرداب - باتلاق
- منحنی میزان
- معدن
- فرودگاه
- امامزاده
- پاسگاه ژاندارمری
- قلعه

0 2 4 6 8 Km.

راهنمای اتصال نقشه‌ها

۱	۲	۳	۴
۵	۶	۷	۸
	۹	۱۰	

تاریخ: مهرماه ۱۳۵۹

شهرستان سیرجان

شرح	تعداد خانوار	جمعیت	نوع آبادی (کد)	راه عمده آبادی (کد)	وضع طبیعی (کد)	تأسیسات عمومی: برق	آب لوله‌کشی	غسالخانه	حمام	تأسیسات آموزشی و مذهبی: دبستان	مدرسه راهنمائی	مدرسه فنی و حرفه‌ای	مسجد	تکیه یا حسینیه	امامزاده	کلیسا	سایر عبادتگاههای دایر	خدمات پزشکی و دامپزشکی: درمانگاه	پزشک و مامای تعلیم و تربیت	بهیار و مامای روستائی	دامپزشک	تأسیسات ارتباطی و انتظامی: صندوق پست	دفتر پست و تلگراف	تلفن	ایستگاه راه‌آهن	پاسگاه ژاندارمری	تأسیسات اقتصادی و اجتماعی: عامل فروش نفت	بانک	آسیای آرد	فروشگاه تعاونی	مغازه خرده‌فروشی (بقالی)	قصابی	نانوائی	قهوه‌خانه	شرکت تعاونی روستائی	موقعیت آبادی روی نقشه
۱	۲	۳	۴	۵	۶	۷	۸	۹	۱۰	۱۱	۱۲	۱۳	۱۴	۱۵	۱۶	۱۷	۱۸	۱۹	۲۰	۲۱	۲۲	۲۳	۲۴	۲۵	۲۶	۲۷	۲۸	۲۹	۳۰	۳۱	۳۲	۳۳	۳۴	۳۵	۳۶	۳۷
شهرستان سیرجان	۱۷۱۰۶	۷۹۳۳۷				۱۸	۳۸	۲۸	۸۴	۲۱۸	۱۲		۶۱	۳۶	۴۰		۱۱	۱۴	۲۲	۲۶	۸۲	۲۸	۸	۵		۲۱	۶۸	۴	۹۱	۴۵	۱۰۵	۳۶	۹	۱۰	۴۲	
دهستان بلورد	۶۵۶	۳۰۴۱				۱	۱	۱	۲	۹	۱		۳	۱			۲	۱	۱	۱	۲	۴	۱	۱		۱	۱		۲	۱	۴	۱			۱	
اردائیه	۵	۲۴	۲	۵	۱					×																										7-E2
اسطور	۶۳	۲۷۶	۲	۴	۲				×	×			×									×							×		×					7-E4
الله آباد	خالی	ازسکنه	۲	۶	۱																															7-F4
امیرآباد جدید (امیرآباد قلی)	خالی	ازسکنه	۲	۶	۱																															7-F4
بیدلوک	۵	۲۷	۲	۶	۱																															7-E2
بید مغوئیه	۱۶	۶۷	۲	۶	۱																															7-E2
باب حصار (درحصار)	۴	۲۲	۲	۶	۱																															7-E2
باکلان بالا	۷	۴۶	۲	۶	۱																															7-E2
بید شیرین	خالی	ازسکنه	۲	۶	۱																															7-E1
بید پشت کوه	۱	۱	۲	۶	۱																															7-F3
بید کاردانی	خالی	ازسکنه	۳	۶	۱																															7-D2
بلورد	۳۱۴	۱۴۴۶	۲	۴	۲	×	×	×	×	×	×		×	×				×	×	×	×	×	×	×		×	×		×	×	×	×			×	7-D3
بوجان	۳۶	۱۶۴	۲	۵	۲					×			×								×										×					7-D3
بید سوخته	۲	۱۷	۲	۷	۱																															7-E3
بید چنزی	خالی از	سکنه	۲	۷	۱																															7-F4
بید وئیه	خالی از	سکنه	۲	۶	۱																															7-D2
پلنگی	۵	۲۶	۲	۶	۱																															7-E1
پیرغیب	۵	۲۰	۲	۶	۱												×																			7-E4
چنار	خالی از	سکنه	۲	۶	۱																															7-E2
چناروئیه	۴	۲۴	۲	۶	۱																															7-E3
چشمه بغل	۷	۴۱	۲	۶	۱					×																										7-F3
ده علی آقا	۴	۱۹	۲	۶	۱																															7-D2
ده خینو (خومدئیه)	۶	۳۰	۲	۶	۱																															7-D1
داریا	خالی	ازسکنه	۲	۶	۱																															7-E1
ده بداغ	۵	۲۴	۲	۶	۱																															7-E3
درگیرا	۵	۲۰	۲	۶	۲																															7-D3
دهنواسطور	۶	۲۰	۲	۶	۱																															7-E5
ده عیسی	۱	۴	۲	۶	۱																															7-E3

۴-۱۶

شهرستان سیرجان

شرح	تعداد خانوار	جمعیت	نوع آبادی (کد)	راه عمده آبادی (کد)	وضع طبیعی (کد)	تأسیسات عمومی: برق	آب لوله‌کشی	غسالخانه	حمام	تأسیسات آموزشی و مذهبی: دبستان	مدرسه راهنمائی	مدرسه فنی و حرفه‌ای	مسجد	تکیه یا حسینیه	امامزاده	کلیسا	سایر عبادتگاههای دایر	خدمات پزشکی و دامپزشکی: درمانگاه	پزشک اعم از مقیم و غیرمقیم	بهیار و مامای روستائی	دامپزشک	تأسیسات ارتباطی و انتظامی: صندوق پست	دفتر پست و تلگراف	تلفن	ایستگاه راه‌آهن	پاسگاه ژاندارمری	تأسیسات اقتصادی و اجتماعی: عامل فروش نفت	بانک	آسیای آرد	فروشگاه تعاونی	مغازه خرده‌فروشی (بقالی)	قصابی	نانوائی	قهوه‌خانه	شرکت تعاونی روستائی	موقعیت آبادی روی نقشه
۱	۲	۳	۴	۵	۶	۷	۸	۹	۱۰	۱۱	۱۲	۱۳	۱۴	۱۵	۱۶	۱۷	۱۸	۱۹	۲۰	۲۱	۲۲	۲۳	۲۴	۲۵	۲۶	۲۷	۲۸	۲۹	۳۰	۳۱	۳۲	۳۳	۳۴	۳۵	۳۶	۳۷
دین یاری	۴	۱۶	۲	۶	۱																															7-F3
رمجون	۳	۱۴	۲	۶	۱																															7-E2
زیارت پائین	خالی	از سکنه	۲	۶	۱																															7-E2
زنجیرآویز	۱	۴	۲	۷	۱																															7-E3
زمزرج	۲۶	۱۴۵	۲	۶	۲					×												×														7-E4
سنجد وئیه (سنجد)	۲	۱۵	۲	۶	۱																															7-F2
شلدان بالا	۵	۲۰	۲	۵	۱																															7-E2
شمس آباد	۵	۲۶	۲	۶	۲																															7-E5
طاهری	خالی	ازسکنه	۳	۶	۱																															7-E2
علی مرادی	۳	۱۱	۲	۵	۱																															7-E2
علی آباد ده شکنان	۱	۶	۲	۶	۱																															7-E3
عیش آباد	۷	۲۷	۲	۵	۲																															7-D3
علی آباد قیچی	خالی	ازسکنه	۲	۶	۲																															7-D4
فیروزآباد	۱	۳	۲	۶	۱																															7-E2
قندبام دهان	۳	۱۲	۲	۶	۱																															7-E2
کنگردان	خالی از	سکنه	۲	۶	۱																															7-E1
کهن سیاه	۳۸	۱۷۶	۲	۵	۱					×																					×					7-E3
کمرسفید	۲	۹	۲	۶	۱																															7-F3
کدکار	خالی از	سکنه	۲	۶	۱																															7-D2
گاریج	۳	۱۶	۲	۶	۱																															7-D2
گشکوئیه	۳۰	۱۴۵	۲	۴	۲					×												×														7-D4
گهرد	۱۰	۳۵	۲	۶	۱					×							×																			7-F4
معدن مس	خالی از	سکنه	۵	۶	۱																															7-E1
ملوئیه	۳	۱۵	۲	۶	۱																															7-D1
محمدآباد	۴	۱۸	۲	۶	۱																															7-E3
میان دوآب	۳	۸	۲	۶	۲																															7-E4
نوزائی	۱	۲	۲	۵	۱																															7-E2

۵_۱۶

شهرستان سیرجان

شرح	تعداد خانوار	جمعیت	نوع آبادی (کد)	راه عمده آبادی (کد)	وضع طبیعی (کد)	تأسیسات عمومی: برق	آب لوله‌کشی	غسالخانه	حمام	تأسیسات آموزشی و مذهبی: دبستان	مدرسه راهنمائی	مدرسه فنی و حرفه‌ای	مسجد	تکیه یا حسینیه	امامزاده	کلیسا	سایر عبادتگاه‌های دایر	خدمات پزشکی و دامپزشکی: درمانگاه	پزشک و اعم از تعمیم و فیزیوتراپیستی	بهیار و مامای روستائی	دامپزشک	تأسیسات ارتباطی و انتظامی: صندوق پست	دفتر پست و تلگراف	تلفن	ایستگاه راه‌آهن	پاسگاه ژاندارمری	تأسیسات اقتصادی و اجتماعی: عامل فروش نفت	بانک	آسیای آرد	فروشگاه تعاونی	مغازه خرده‌فروشی (بقالی)	قصابی	نانوائی	قهوه‌خانه	شرکت تعاونی روستائی	موقعیت آبادی روی نقشه
۱	۲	۳	۴	۵	۶	۷	۸	۹	۱۰	۱۱	۱۲	۱۳	۱۴	۱۵	۱۶	۱۷	۱۸	۱۹	۲۰	۲۱	۲۲	۲۳	۲۴	۲۵	۲۶	۲۷	۲۸	۲۹	۳۰	۳۱	۳۲	۳۳	۳۴	۳۵	۳۶	۳۷
دهستان بهرامجرد	۳۲۶	۱۴۲۸					۱	۱	۲	۶			۳	۱	۱							۱					۱		۲	۱	۲	۱			۲	
ابراهیم آباد	۲	۷	۲	۵	۲																															4-E4
بیدو	۲	۱۴	۲	۶	۱																															4-F4
برنجی	۲	۹	۲	۶	۱																															4-F4
بهرامجرد	۶۸	۲۷۵	۲	۵	۲		×	×	×	×			×	×	×							×					×		×	×	×	×			×	4-E4
جلال‌آباد	۱	۹	۲	۶	۲																															4-E4
چاه سالاری	۳	۱۶	۵	۵	۲																															4-F5
چشمه گزوئیه	۲	۱۱	۵	۶	۱																															4-F5
چشمه عابدین (مهدی آباد ابوالقاسم)	۱	۲	۲	۶	۱																															4-E4
حسین آباد	۳۲	۱۵۲	۲	۵	۲					×			×																×						×	4-E4
حسین آباد	خالی از	سکنه	۲	۵	۲																															4-E4
خیرآباد	۲۲	۷۸	۲	۵	۲																															4-E4
ده گبر آب رود	۲۶	۱۳۳	۲	۵	۲																															4-E4
دولت آباد (آب رود)	۲۷	۱۴۰	۲	۵	۲				×	×																					×					4-E5
ریگ آباد (رق آباد)	۲۳	۱۰۲	۲	۵	۲					×																										4-E4
ستوده تو	۱	۳	۲	۶	۱																															4-F5
عباس‌آباد	۵	۲۲	۲	۵	۲																															4-E4
غبیرا (قبیرا)	۴۰	۱۸۳	۶	۵	۲					×			×																							4-E5
فتح آباد (ده نظریان)	۵	۲۰	۲	۵	۲																															4-E4
گلومك	۷	۲۰	۲	۵	۱																															4-E3
محمودآباد	۳۰	۱۴۱	۲	۵	۲					×																										4-E4
ماه تو	۲۳	۸۴	۲	۵	۲																															4-E4
مزار	۴	۷	۲	۶	۱																															4-E4
وحدت آباد	خالی	ازسکنه	۲	۶	۲																															4-E4
دهستان بیدخون	۳۵۳	۱۸۱۴							۳	۴			۲					۱				۲	۱				۱		۲	۱	۱				۱	
آن تراب	۴	۱۹	۲	۷	۱																															4-A6
باب زیتون	۸۸	۴۱۴	۲	۵	۱				×	×			×					×				×	×													8-A1
باب زنگوئیه	۱۵	۹۵	۲	۵	۱																															3-H6
باب کهن	۱۸	۸۰	۲	۵	۱					×																										8-A1

۱۴-۱۱

شهرستان سیرجان

شرح	تعداد خانوار	جمعیت	نوع آبادی (دگ)	راه‌عبور آبادی (دگ)	وضع طبیعی (دگ)	تأسیسات عمومی: برق	آب لوله‌کشی	حمام	خانه	تأسیسات آموزشی و مذهبی: دبستان	دبیرستان	مدرسه راهنمائی	مدرسه فنی و حرفه‌ای	مسجد	تکیه حسینیه	امامزاده	کتابخانه	سایر تأسیسات آموزشی و مذهبی: جاده تجاهی دایر	درمانگاه	خدمات پزشکی و دامپزشکی: پزشک و بهداری	بیمار و بهداری روستائی	دامپزشک	صندوق پست	تأسیسات ارتباطی و انتظامی: دفتر پست و تلگراف	تلفن	ایستگاه راه‌آهن	پاسگاه ژاندارمری	تأسیسات اقتصادی و اجتماعی: عامل فروش نفت	بانک	آسیای آرد	فروشگاه تعاونی	مغازه و قهوه‌خانه (دهاتی)	تصابی	نانوائی	قهوه‌خانه	شرکت تعاونی روستائی	موقعیت آبادی روی نقشه
۱	۲	۳	۴	۵	۶	۷	۸	۹	۱۰	۱۱	۱۲	۱۳	۱۴	۱۵	۱۶	۱۷	۱۸	۱۹	۲۰	۲۱	۲۲	۲۳	۲۴	۲۵	۲۶	۲۷	۲۸	۲۹	۳۰	۳۱	۳۲	۳۳	۳۴	۳۵	۳۶	۳۷
پشت رود	۲	۷	۲	۵	۱																																4-A6
خواجه سهیل	۳۷	۱۵۹	۲	۶	۱																																7-H1
ده بالا	۱۲۳	۷۸۰	۲	۶	۱			×	×	×			×																×								7-H1
دیشگان	۲۴	۸۸	۲	۶	۱			×	×	×												×						×	×	×							4-A6
دهنو	۱۰	۳۲	۲	۷	۱																																4-A6
رودخانه دیشکان	خالصه	ازسکنه	۵	۷	۱																																4-A6
سفرك	۱۳	۵۷	۲	۵	۱																																8-A1
شش‌گاوی بدان	۶	۲۹	۲	۷	۱																																3-H6
گزگرد	۵	۲۰	۲	۶	۱																																3-H6
هنجام	۸	۳۴	۲	۷	۱																																8-A1
وحستان پاریز	۲۱۶۷	۹۰۳۸				۵	۵	۴	۷	۲۲	۱		۳	۱۱	۸		۱	۴	۴			۳			۲		۶	۲	۱۱	۳	۱۳	۵	۶	۲	۵	
اسدآباد	۱	۱۰	۲	۵	۱																																3-B2
آبدان زهرا	۳	۱۳	۲	۶	۱																																3-B2
ارجنو	خالصه	ازسکنه	۲	۵	۱																																2-B3
ارچندان	خالصه	ازسکنه	۲	۴	۱																																3-C4
اردیز	۷	۲۹	۲	۵	۱																																3-B4
آغل کورکی	خالصه	ازسکنه	۲	۶	۱																																3-C3
آبریجو	۳	۹	۲	۶	۱																																3-D3
آغلی	۳	۶	۲	۵	۱																																3-C4
آسیاب قلاقی	۷	۲۶	۲	۶	۱																																3-C5
آپتلی	خالصه	ازسکنه	۴	۶	۱																																3-D5
الله آباد	۵	۳۲	۲	۵	۱					×																											3-C6
آب مسکه	۲	۵	۴	۶	۱																																3-C5
آب بند باغ	۵	۲۰	۴	۶	۱																																3-D5
اسفند	۳	۱۶	۲	۵	۱																																3-A5
اکبرآباد	۱	۳	۲	۴	۱																																3-C3
آبگرم	۱	۵	۴	۶	۱					×																											3-B4
بش‌لاله	خالصه	ازسکنه	۴	۵	۱																																3-A5
بیدخواب	۴۰	۱۸۵	۲	۵	۳					×																			×								3-C5

۱۰۲۱

شهرستان سیرجان

شرح	تعداد خانوار	جمعیت	نوع آبادی (دگد،	راه‌ها آبادی (دگد،	وضع طبیعی (دگد،	تأسیسات عمومی: برق	آب لوله‌کشی	غسالخانه	حمام	تأسیسات آموزشی و مذهبی: دبستان	مدرسه راهنمائی	مدرسه فنی و حرفه‌ای	مسجد	تکیه حسینیه	امامزاده	کلیسا	سایر جایگاههای مذهبی و تجمعات	خدمات پزشکی و دامپزشکی: دامپزشک	پزشک و بهیار و ماما تمام وقت	بهیار و ماما نیمه‌وقت	دامپزشک	صندوق پست	دفتر پست و تلگراف	تلفن	ایستگاه راه‌آهن	پاسگاه ژاندارمری	تأسیسات ارتباطی و انتظامی: عامل فروش نفت	بانک	آسیای آرد	فروشگاه تعاونی	مغازه و خرده‌فروشی (دقاق)	قصابی	نانوائی	قهوه‌خانه	تأسیسات اقتصادی و اجتماعی: شرکت تعاونی روستائی	موقعیت آبادی روی نقشه
۱	۲	۳	۴	۵	۶	۷	۸	۹	۱۰	۱۱	۱۲	۱۳	۱۴	۱۵	۱۶	۱۷	۱۸	۱۹	۲۰	۲۱	۲۲	۲۳	۲۴	۲۵	۲۶	۲۷	۲۸	۲۹	۳۰	۳۱	۳۲	۳۳	۳۴	۳۵	۳۶	۳۷
بند رمحمد علی	خالی	ازسکنه	۲	۶	۱																																3-B4
برزگرمرده	خالی	ازسکنه	۲	۴	۱																																3-C3
بنه کوه علیا	۱	۶	۲	۷	۱																																3-D3
بهدزرین	۳	۱۷	۲	۷	۱																																3-C4
بنه کوه سفلی	۱	۷	۲	۷	۱																																3-D3
بنه توت	۱	۶	۲	۷	۱																																3-C4
باب حیات	۵	۲۰	۲	۶	۱																																3-C4
بدو	۱	۶	۲	۷	۱																																3-C5
باغ جهانگیر	۳	۷	۲	۷	۱																																3-C5
بروئیه	خالی	ازسکنه	۲	۶	۱																																3-D5
باغ خشك	۳۳	۱۴۷	۲	۵	۱					×									×											×		×				3-B4
باب تیری	۴	۲۹	۲	۷	۱																																3-A4
پاریز	۵۹۰	۲۴۸۵	۲	۵	۱	×	×	×	×	×	×		×	×	×			×	×							×									×	3-B5
پسوجان	۱۴۳	۵۵۶	۲	۵	۱					×			×	×					×																×	3-C4
پران	خالی	ازسکنه	۲	۷	۱																																3-C2
پاقلعه	۳	۱۷	۲	۵	۱																																3-D3
پشتوئیه	۷	۲۶	۲	۶	۱																																3-A5
توکزان	خالی از سکنه		۴	۵	۱																																3-C3
تشگله	۴	۱۸	۲	۶	۱																																3-C4
تنگو	۸	۲۵	۲	۶	۱																																3-C4
تنگله	۱	۶	۲	۷	۱																																3-C4
تیربید	۲	۱۲	۲	۷	۱																																3-B5
تك زه	۷	۲۸	۴	۶	۱																									×							3-B5
توتویه	۳۲	۱۳۲	۲	۵	۱					×																											3-B3
ترشاب	۳	۲۹	۲	۴	۱		×	×											×						×						×	×	×	×			3-B4
جعفرآباد	خالی	ازسکنه	۴	۶	۱																																3-A5
جیرستان	۲۸	۱۳۴	۲	۵	۱																																3-A4
جمال آباد	خالی	ازسکنه	۲	۷	۱																																3-B3
جلیلی	خالی	ازسکنه	۲	۴	۱																																3-A5
چاه جلال	خالی	ازسکنه	۲	۶	۱																																

شهرستان سمیرجان

شرح	تعداد خانوار	جمعیت	نوع آبادی (دگد)	راه‌های آبادی (دگد)	وضع طبیعی (دگد)	تأسیسات عمومی: برق	آب لوله‌کشی	آب انبار	حمام	تأسیسات آموزشی و مذهبی: دبستان	مدرسه راهنمائی	مدرسه فنی و حرفه‌ای	مسجد	تکیه یا حسینیه	امامزاده	کلیسا	سایر جماعتگاهها (دایر)	خدمات پزشکی و دامپزشکی: دامپزشک	پزشک، بهداشتیار، ماما، بهیار	دامپزشک	تأسیسات ارتباطی و انتظامی: صندوق پست	دفتر پست و تلگراف	تلفن	ایستگاه راه‌آهن	پاسگاه ژاندارمری	تأسیسات اقتصادی و اجتماعی: حمام	آسیای آرد	فروشگاه تعاونی	مغازه و حجره فروشی (بقال)	قصابی	نانوائی	قهوه‌خانه	شرکت تعاونی روستائی	موقعیت آبادی روی نقشه
۱	۲	۳	۴	۵	۶	۷	۸	۹	۱۰	۱۱	۱۲	۱۳	۱۴	۱۵	۱۶	۱۷	۱۸	۱۹	۲۰	۲۱	۲۲	۲۳	۲۴	۲۵	۲۶	۲۷	۲۸	۲۹	۳۰	۳۱	۳۲	۳۳	۳۴	۳۵	۳۶	۳۷
چشمه بودك	خالی	ازسکنه	۴	۷	۱																															3-B4
چشمه زرد	خالی	ازسکنه	۲	۶	۱																															3-C4
چراغ مرده	۲	۷	۲	۷	۱																															3-C4
چشمه مریم	خالی	ازسکنه	۲	۷	۱																															3-C4
چناربن	۱۶	۷۳	۲	۵	۱					×																										3-C5
حسن آباد	خالی	ازسکنه	۴	۵	۱																															3-D5
حسن آباد حاجی بایر	خالی	ازسکنه	۲	۵	۱																															3-D2
حاجی آباد	خالی	ازسکنه	۲	۶	۱																															3-A5
حسین آباد پائین	۱	۳	۲	۵	۱																															3-A5
حاجی آباد	خالی	ازسکنه	۲	۴	۱																															3-C2
حسین آباد خواجه	۸	۳۶	۲	۷	۱																															3-B4
حسن آباد شاه‌قلی	خالی	ازسکنه	۲	۶	۱																															3-A5
حسن آباد خانم وکیلی	۱	۶	۲	۵	۱																															3-C4
حسن آباد علیا	خالی	ازسکنه	۲	۷	۱																															3-B3
حسین آباد ده امداد	۵	۱۵	۲	۶	۱																															3-A3
حسن آباد سفلی	۳	۱۴	۲	۶	۱																															3-B4
حسین آباد	۵	۲۴	۴	۵	۱																															3-B3
حمران آباد	۴	۱۵	۲	۶	۱																															3-B3
حسین آباد	۳	۱۹	۲	۶	۱																															3-C3
حسن آباد	۱۲	۴۷	۲	۵	۱																															3-B5
خونوئیه	۷۶	۳۴۲	۲	۵	۱					×			×	×																	×				3-A5
خرتله	خالی	ازسکنه	۲	۴	۱																															3-B3
خوری	۹	۲۷	۲	۷	۱																															3-C4
خاتون مرده	۹	۳۹	۲	۷	۱																															3-C4
خمیروشویئه	۶	۲۱	۲	۶	۱																															3-A3
خوردان	۶	۳۶	۳	۵	۱																															3-B6
خیرآباد	خالی	ازسکنه	۲	۶	۱																															3-A4
دلنگان	خالی	ازسکنه	۴	۶	۱																															3-B4
دهو	۱	۹	۲	۶	۱																															3-B4
درك (درق)	۱	۱۰	۴	۵	۱																															3-B4

شهرستان سیرجان

شرح	تعداد خانوار	جمعیت	نوع آبادی (کد)	راه عمده آبادی (کد)	وضع طبیعی (کد)	تأسیسات عمومی: برق	آب لوله‌کشی	غسالخانه	حمام	تأسیسات آموزشی و مذهبی: دبستان	مدرسه راهنمائی	مدرسه فنی و حرفه‌ای	مسجد	تکیه یا حسینیه	امامزاده	کلیسا	سایر عبادتگاههای دایر	خدمات پزشکی و دامپزشکی: درمانگاه	پزشک اعم از مقیم و غیرمقیم	بهیار و مامای روستائی	دامپزشک	تأسیسات ارتباطی و انتظامی: صندوق پست	دفتر پست و تلگراف	تلفن	ایستگاه راه‌آهن	پاسگاه ژاندارمری	عامل فروش نفت	بانک	آسیای آرد	فروشگاه تعاونی	مغازه خرده‌فروشی (بقالی)	قصابی	نانوائی	قهوه‌خانه	شرکت تعاونی روستائی	موقعیت آبادی روی نقشه
۱	۲	۳	۴	۵	۶	۷	۸	۹	۱۰	۱۱	۱۲	۱۳	۱۴	۱۵	۱۶	۱۷	۱۸	۱۹	۲۰	۲۱	۲۲	۲۳	۲۴	۲۵	۲۶	۲۷	۲۸	۲۹	۳۰	۳۱	۳۲	۳۳	۳۴	۳۵	۳۶	۳۷
ده مسلم	۲	۸	۲	۶	۱																															3-B5
دوچاهی	۵۳	۲۴۴	۲	۵	۱					×																										2-H5
دهنه محمدسلمانی	۱	۴	۲	۷	۱																															3-B4
دهنه حسین آباد	۲	۹	۲	۵	۱																															3-A4
ده پلاسی	۲	۱۰	۲	۷	۱																															3-A4
دهنونارنجی	۴	۲۰	۲	۶	۱																															3-A4
درقلاتو	خالی	ازسکنه	۲	۷	۱																															3-C4
ده میانی	۴	۱۶	۲	۷	۱																															3-B4
ده نظری	خالی	ازسکنه	۲	۶	۱																															3-C3
دهنورودین	۲	۱۱	۲	۵	۱																															3-C3
ده شور	۱	۳	۲	۴	۱																															3-C2
درملکی	خالی	ازسکنه	۲	۷	۱																															3-C4
ده سیاهان	۷	۲۲	۲	۶	۱									×																					×	3-C4
دلدان	۲	۷	۲	۷	۱																															3-C4
ده شیرک	۴۶	۲۱۷	۲	۵	۱					×																			×							3-B5
دهنه زارون	۲	۷	۲	۷	۱																															3-C4
دره جستی	۶	۲۵	۲	۲	۲																													×		3-C6
ده دعوائی	۱۴	۵۷	۲	۵	۱																															3-C5
ده مزار	۲	۴	۲	۶	۱										×																					3-C5
دودرون	۱۳	۳۸	۲	۶	۱			×																												3-C5
ده چین	۵	۱۴	۴	۷	۱																															3-D5
ده خواجه	۲	۶	۴	۶	۱																															3-D6
ده کهره	۳	۱۷	۲	۶	۱																															3-D3
راهزن	۳	۷	۲	۵	۱										×																					3-C3
رودین	۱۲	۴۴	۲	۵	۱				×	×				×															×							3-C3
رضوئیه	۶	۲۱	۲	۶	۱																															3-C3
رحمت آباد	۳	۱۲	۲	۵	۱																															3-B5
روچون سفلی	۱	۸	۲	۵	۱																															3-C5
روچون علیا	۲۲	۸۶	۲	۵	۱					×																										3-C4
زنگالو	۱	۶	۲	۵	۱																															3-C3

۱-۲۶

شرح	تعداد خانوار	جمعیت	نوع آبادی (کد)	راه عمده آبادی (کد)	وضع طبیعی (کد)	تأسیسات عمومی: برق	آب لوله‌کشی	غسالخانه	حمام	تأسیسات آموزشی و مذهبی: دبستان	مدرسه راهنمائی	مدرسه فنی و حرفه‌ای	مسجد	تکیه یا حسینیه	امامزاده	کلیسا	سایر عبادتگاههای دایر	خدمات پزشکی و دامپزشکی: درمانگاه	پزشک اعم از مقیم و غیرمقیم	بهیار و مامای روستائی	دامپزشک	تأسیسات ارتباطی و انتظامی: صندوق پست	دفتر پست و تلگراف	تلفن	ایستگاه راه‌آهن	پاسگاه ژاندارمری	تأسیسات اقتصادی و اجتماعی: عامل فروش نفت	بانک	آسیای آرد	فروشگاه تعاونی	مغازه خرده‌فروشی (بقالی)	قصابی	نانوائی	قهوه‌خانه	شرکت تعاونی روستائی	موقعیت آبادی روی نقشه
۱	۲	۳	۴	۵	۶	۷	۸	۹	۱۰	۱۱	۱۲	۱۳	۱۴	۱۵	۱۶	۱۷	۱۸	۱۹	۲۰	۲۱	۲۲	۲۳	۲۴	۲۵	۲۶	۲۷	۲۸	۲۹	۳۰	۳۱	۳۲	۳۳	۳۴	۳۵	۳۶	۳۷
زه کوئیه	خالی	ازسکنه	۲	۷	۱																															3-B4
زنگالو	خالی	ازسکنه	۴	۵	۱																															3-B4
زرگوئیه	خالی	ازسکنه	۲	۶	۱																															3-C5
زارچو	خالی	ازسکنه	۲	۷	۱																															3-B4
سیخوران	خالی	ازسکنه	۵	۴	۱																															3-C3
ساردی	۱۲	۴۹	۲	۵	۱																															3-C3
سرچشمه	۴۶	۶۱	۲	۴	۱	×	×											×	×			×		×		×	×	×		×			×			3-C3
سرکوه	خالی	ازسکنه	۲	۷	۱																															3-C4
سنجدوئیه	۲	۸	۲	۷	۱																															3-D3
سرتل	۲	۳	۲	۷	۱																															3-C4
سریدون	۱	۳	۲	۵	۱																															3-C3
سه گلو	۸	۳۸	۲	۵	۱																															3-B4
سه گدارکردها	۲	۱۳	۲	۷	۱																															3-C4
سه گدارنجمی	خالی	ازسکنه	۲	۷	۱																															3-C4
سلطان مرادی	۲	۱۳	۴	۶	۱																															3-D5
شوق سفلی	۳۵	۱۵۰	۲	۵	۱					×																										3-A5
شوق علیا	۱۲	۵۱	۲	۵	۱																										×					3-A5
شمس‌آباد	۳	۹	۲	۵	۱																															3-A5
شوروئیه علیا	۱۴	۵۳	۲	۵	۱																															3-A5
شاهرود	خالی	ازسکنه	۲	۷	۱																															3-A3
شاه حمزه	خالی	ازسکنه	۲	۶	۱																															3-C3
شماله	۲	۶	۲	۷	۱																															3-D3
شوق	۸	۳۶	۴	۵	۱																															3-D5
شاه قوچ	۵	۲۶	۲	۵	۱																															3-D5
عیش‌آباد	۱۰	۶۲	۲	۶	۱																															3-A5
عبدل آباد	۲	۱۰	۲	۵	۱																															3-B5
عظیم آباد	۱	۱	۲	۷	۱																															3-B3
عباس‌آباد	۲	۱۹	۲	۷	۱																															3-B3
علی‌آباد	۱	۴	۲	۴	۱																															3-C2
علی‌آباد حاج بایر	۱	۹	۲	۶	۱																															3-C3

شهرستان سمیرجان

شرح	تعداد خانوار	جمعیت	نوع آبادی (دگد)	راه‌دهه آبادی (دگد)	وضع طبیعی (دگد)	تأسیسات عمومی: برق	آب لوله‌کشی	حمام	خانه‌ها	دبستان	دبیرستان	مدرسه راهنمائی	مدرسه فنی و حرفه‌ای	مسجد	تکیه یا حسینیه	امامزاده	کتابخانه	سایر (چاه‌ها و قنوات)	دارالحکومه	خدمات پزشکی و دامپزشکی: پزشک و بهداری	بهیار و دهیاری	دامپزشک	دامیار	تأسیسات ارتباطی و انتظامی: صندوق پست	دفتر ثبت و تلگراف	تلفن	ایستگاه راه‌آهن	پاسگاه ژاندارمری	تأسیسات اقتصادی و اجتماعی: عامل فروش نفت	بانک	آسیای آرد	فروشگاه تعاونی	مغازه خرده‌فروشی (اتحادی)	قصابی	نانوائی	قهوه‌خانه	شرکت تعاونی روستائی	موقعیت آبادی روی نقشه
۱	۲	۳	۴	۵	۶	۷	۸	۹	۱۰	۱۱	۱۲	۱۳	۱۴	۱۵	۱۶	۱۷	۱۸	۱۹	۲۰	۲۱	۲۲	۲۳	۲۴	۲۵	۲۶	۲۷	۲۸	۲۹	۳۰	۳۱	۳۲	۳۳	۳۴	۳۵	۳۶	۳۷
عزیزآباد	۲	۹	۲	۵	۱																																3-C5
فیروزی	۴	۱۱	۲	۶	۱					×					×																						3-C4
فرید ون	۳۱	۱۲۹	۲	۶	۱																										×						3-C5
فتح آباد	۴	۱۳	۲	۵	۲																																3-D5
فیض‌آباد	خالی	ازسکنه	۴	۶	۱																																3-B5
قاسم‌آباد	خالی	ازسکنه	۴	۷	۱																																3-A5
قلی خروسی	خالی	ازسکنه	۲	۶	۱																																3-B4
قلعه شمپل	۵	۱۴	۲	۴	۱																																3-B3
قارقارسفلی	۱	۸	۲	۷	۱																																3-B4
قلاتوشیه	۱۰	۴۶	۲	۵	۱									×																						3-C3
قلعه گنبدگ (قلعه کندی)	۵	۱۴	۲	۷	۱									×																						3-C4
کهن سبز	۲	۱۲	۲	۶	۱																																3-B4
کهن کوه	۱	۸	۴	۵	۱																																3-B4
کلیچه	خالی	ازسکنه	۴	۶	۱																																3-B4
کت گرگ	خالی	ازسکنه	۲	۷	۱																																3-B4
کهوئیه	۴۳	۱۷۸	۲	۵	۱					×					×																						3-A5
گهن توتیه	۱۱	۴۸	۲	۵	۱	×	×	×	×																												3-B3
کهن چنار (قنات چنار)	۲۸	۱۳۸	۲	۶	۱													×																			3-A4
کهن زرد	خالی	ازسکنه	۲	۷	۱																																3-A4
کادیج سفلی (شهرک معدن سرچشمه)	۸۶	۲۶۵	۲	۵	۱	×	×	×	×	×				×					×										×	×	×	×	×				3-B3
کرنگوی بالا	۱	۷	۲	۶	۱																																3-B3
کویران	۷	۲۶	۲	۵	۱																																3-B3
کادیج طیبا	خالی	ازسکنه	۲	۲	۱																																3-B3
کادیج گردوئی	خالی	ازسکنه	۲	۲	۱																																3-D2
کهن ترش	۱	۵	۲	۵	۱																																3-C3
کوشرویز	۱	۷	۲	۵	۱	×																															3-C4
کم سلفك	خالی	ازسکنه	۲	۶	۱																																3-C4
کم زرد و	۸	۳۳	۲	۷	۱																																3-D4
کم دالون	۱	۹	۲	۷	۱																																3-C3
کهن بید (کد وبید)	۱	۲	۲	۷	۱																																

۲۰ ـ ۱

شهرستان سیرجان

شرح	تعداد خانوار	جمعیت	نوع آبادی (کد)	راه دهی آبادی (کد)	وضع طبیعی (کد)	تأسیسات عمومی: برق	آب لوله کشی	غسالخانه	حمام	تأسیسات آموزشی و مذهبی: دبستان	مدرسه راهنمائی	مدرسه فنی و حرفه‌ای	مسجد	تکیه یا حسینیه	امامزاده	کلیسا	سایر عبادتگاهها و دایر	خدمات پزشکی و دامپزشکی: درمانگاه	پزشک، اعم از متخصص و غیرمتخصص	بهیار و مامای روستائی	دامپزشک	صندوق پست	تأسیسات ارتباطی و انتظامی: دفتر پست و تلگراف	تلفن	ایستگاه راه آهن	پاسگاه ژاندارمری	حمل فروش نفت: بانک	آسیای آرد	فروشگاه تعاونی	مغازه خرده فروشی (بقالی)	تأسیسات اقتصادی و اجتماعی: قصابی	نانوائی	قهوه‌خانه	شرکت تعاونی روستائی	موقعیت آبادی روی نقشه
۱	۲	۳	۴	۵	۶	۷	۸	۹	۱۰	۱۱	۱۲	۱۳	۱۴	۱۵	۱۶	۱۷	۱۸	۱۹	۲۰	۲۱	۲۲	۲۳	۲۴	۲۵	۲۶	۲۷	۲۸	۲۹	۳۰	۳۱	۳۲	۳۳	۳۴	۳۵	۳۶	۳۷
کهن گلو	۱	۴	۲	۵	۱																															3-C5
کوش ترکی	۱۴	۶۶	۲	۵	۱																															3-D5
کسمون	۱۴	۴۷	۲	۶	۱					×																									3-C5
گوئین	۱۹	۷۳	۲	۵	۱																															3-C5
گرگین	۵	۲۴	۲	۶	۱																															3-C5
گودهادی	خالی	ازسکنه	۴	۵	۱																															3-A4
گستوئیه	۴۰	۱۸۱	۲	۵	۱			×	×	×																										3-A5
گرده کوه	خالی	ازسکنه	۶	۷	۱																															3-B4
گوچ‌نگوئیه (توچ‌نگوئیه)	۵	۲۸	۲	۶	۱																															3-A4
گودکنارك	۶	۴۰	۲	۶	۱										×																					3-A3
گردباد سفلی	۱	۷	۲	۴	۱																															3-B3
گرگینك (مهدی آباد)	۸	۳۴	۲	۲	۱																															3-B3
گزدان	خالی	ازسکنه	۲	۵	۱																															3-B3
گودگردو	خالی	ازسکنه	۲	۵	۱																															3-B4
گل دشت	خالی	ازسکنه	۲	۵	۱																															3-C2
گلیلون	۹	۳۳	۲	۵	۱									×				×	×																	3-C3
گوداحمرعلیا	خالی	ازسکنه	۲	۴	۱									×																						3-C2
گوداحمرسفلی	۳	۱۴	۲	۴	۱										×																			×		3-C2
گل نمك	خالی	ازسکنه	۲	۷	۱																															3-C4
گلوسرخ	خالی	ازسکنه	۲	۷	۱																															3-C4
گنجین	خالی	ازسکنه	۴	۶	۱																															3-A3
گدارپیدا	۶	۵	۲	۷	۱																															3-C4
گنجی	۳	۱۴	۲	۶	۱														×																	3-A3
لازیکی علیا	خالی	ازسکنه	۲	۷	۱																															3-B3
لاپاریزعلیا	۳	۱۴	۲	۷	۱																															3-B3
لاپاریزسفلی	۹	۴۱	۲	۵	۱																															3-B3
لاسیاه	۲	۱۱	۲	۶	۱																															3-B3
لابید سفلی	۱۳	۶۶	۲	۵	۱									×																						3-C3
لانسار	۴	۱۳	۲	۶	۱																															3-C4
لاسرد	خالی	ازسکنه	۲	۵	۱																															3-C3

شهرستان سیرجان

شرح	تعداد خانوار	جمعیت	نوع آبادی (دگ)	راه‌ده آبادی (دگ)	وضع طبیعی (دگ)	تأسیسات عمومی: برق	آب لوله‌کشی	غسالخانه	حمام	تأسیسات آموزشی و مذهبی: دبستان	مدرسه راهنمائی	مدرسه دخترانه	مسجد	تکیه یا حسینیه	امامزاده	کلیسا	سایر تجلیگاهها دایر	خدمات پزشکی و دامپزشکی: درمانگاه	پزشک، اعزام بیمار، تنظیم جیره	بهیار و مامای روستائی	دامپزشک	تأسیسات ارتباطی و انتظامی: صندوق پست	دفتر پست و تلگراف	تلفن	ایستگاه راه‌آهن	پاسگاه ژاندارمری	تأسیسات اقتصادی و اجتماعی: حال فروش نفت	بانک	آسیای آرد	فروشگاه تعاونی	مغازه خرده‌فروشی (بقالی)	قصابی	نانوائی	قهوه‌خانه	شرکت تعاونی روستائی	موقعیت آبادی روی نقشه
۱	۲	۳	۴	۵	۶	۷	۸	۹	۱۰	۱۱	۱۲	۱۳	۱۴	۱۵	۱۶	۱۷	۱۸	۱۹	۲۰	۲۱	۲۲	۲۳	۲۴	۲۵	۲۶	۲۷	۲۸	۲۹	۳۰	۳۱	۳۲	۳۳	۳۴	۳۵	۳۶	۳۷
لا بید علیا	خالی	ازسکنه	۲	۷	۱																															3-C3
لولی	۴	۲۴	۲	۵	۱																															3-B5
لا محشور	۱	۲	۲	۷	۱																															3-C5
لا مور	۶	۱۶	۲	۷	۱																															3-C5
لا شیره	۱	۲	۲	۶	۱																															3-C5
میده وسطی	۱	۲	۲	۶	۱																															3-A4
مهدی آباد (حسن آباد)	۲	۱۱	۲	۷	۱																															3-C5
محمد اسماعیل	خالی	ازسکنه	۴	۶	۱																															3-B4
ملاعباسی	خالی	ازسکنه	۴	۷	۱																															3-B4
مهدی آباد	خالی	ازسکنه	۲	۶	۱																															3-B4
میده سفلی	۴	۱۸	۲	۶	۱																															3-A4
میده علیا	خالی	ازسکنه	۲	۶	۱																															3-A4
مشیرك (مشد)	خالی	ازسکنه	۲	۶	۱																															3-A3
موریهن	۶	۲۰	۲	۵	۱																															3-A3
میرزامحمودی	۶	۳۲	۲	۶	۱																															3-A4
مانی (مانی‌سفلی)	۴۲	۱۷۲	۲	۵	۱					×				×															×		×	×				3-A3
مغوئیه	۳۰	۱۴۵	۲	۵	۱					×				×													×		×							3-C3
مگسی	۳	۱۵	۲	۷	۱																															3-C4
میرزائی	۴	۱۶	۲	۷	۱																															3-C4
مرغزاری	۱	۲	۲	۷	۱																															3-C4
مهکوئیه	۱	۷	۲	۵	۱																															3-C5
موردین	۸	۳۱	۲	۶	۱																															3-C5
محمدآباد	۲	۱۱	۲	۶	۱				×																											3-A3
نوقند (نوغان)	۱۵	۶۹	۲	۵	۱																															3-A5
نعمت الله	۲	۸	۲	۵	۱																															3-B3
نیزار	۶	۲۹	۲	۶	۱																															3-D3
نوچون	۵	۲۶	۲	۷	۱																															3-C4
نصیرآباد	۱	۴	۴	۶	۱																															3-D5
وکیل آباد (سنجدویه)	۲	۶	۴	۵	۱																															3-C6
هنگوئیه	۱۶	۴۸	۲	۶	۱																															3-B5

شهرستان سیرجان

شرح	تعداد خانوار	جمعیت	نوع آبادی (کد)	راه عمده آبادی (کد)	وضع طبیعی (کد)	تأسیسات عمومی: برق	آب لوله‌کشی	غسالخانه	حمام	تأسیسات آموزشی و مذهبی: دبستان	مدرسه راهنمائی	مدرسه فنی و حرفه‌ای	مسجد	تکیه یا حسینیه	امامزاده	کلیسا	سایر عبادتگاههای دایر	خدمات پزشکی و دامپزشکی: درمانگاه	پزشک اعم از مقیم و غیرمقیم	بهیار و مامای روستائی	دامپزشک	تأسیسات ارتباطی و انتظامی: صندوق پست	دفتر پست و تلگراف	تلفن	ایستگاه راه‌آهن	پاسگاه ژاندارمری	تأسیسات اقتصادی و اجتماعی: عامل فروش نفت	بانک	آسیای آرد	فروشگاه تعاونی	مغازه خرده‌فروشی (بقالی)	قصابی	نانوائی	قهوه‌خانه	شرکت تعاونی روستائی	موقعیت آبادی روی نقشه
۱	۲	۳	۴	۵	۶	۷	۸	۹	۱۰	۱۱	۱۲	۱۳	۱۴	۱۵	۱۶	۱۷	۱۸	۱۹	۲۰	۲۱	۲۲	۲۳	۲۴	۲۵	۲۶	۲۷	۲۸	۲۹	۳۰	۳۱	۳۲	۳۳	۳۴	۳۵	۳۶	۳۷
هجوئیه سفلی	۶	۲۷	۲	۶	۱																															3-A4
هجوئیه علیا	۳	۱۲	۲	۷	۱																															3-A3
هنسیج علیا (محمدآباد)	۱۹	۶۷	۲	۵	۱																															3-C3
هنسیج سفلی	۴	۱۳	۲	۵	۱																															3-C3
هفده خیار	۲	۱۱	۲	۶	۱																															3-C4
هندیز	۱۷	۸۳	۲	۵	۱					×																					×				×	3-B5
هفت کند	خالی	ازسکنه	۲	۷	۱																															3-B4
هم سریش	۷	۲۸	۲	۶	۱																															3-C5
یوسف‌آباد	۳	۱۹	۲	۵	۱										×																		×			3-C2
دهستان تنگوئیه	۴۴۶	۲۰۹۹							۱	۷			۱																۲	۱	۲		۱			
امردوئیه سفلی	۳	۱۱	۳	۵	۱																															3-F6
ارچندان	۵	۲۹	۳	۵	۱																															3-F5
احمدی	۱۸	۷۱	۲	۵	۱																								×		×					3-F5
ابرجو	۴	۱۶	۳	۵	۱																															3-D6
بیدشاهی	۲	۱۲	۳	۶	۱																															3-F6
برزآباد	۵	۳۱	۲	۷	۱																															3-F6
باغچه	۴	۱۸	۲	۶	۱																															3-E6
بیدبریان	۲۱	۱۱۶	۲	۶	۱																															3-D5
باغ باغان	۱	۷	۲	۵	۱																															3-E6
پوزه بریده	۳	۱۱	۳	۶	۱																															3-F5
پشت ایران	۶	۲۵	۳	۵	۱																															3-F5
تنگوئیه (دولت‌آباد)	۳	۱۱	۲	۵	۱																															3-E6
تورانی	۱۲	۴۷	۳	۶	۱																															3-E6
جمالی	۱۳	۷۳	۲	۶	۱																															3-E6
چناران	۲۳	۸۹	۲	۶	۱																															3-D5
چاهی	۸	۴۰	۳	۵	۱																															3-F5
چوران	۱	۵	۲	۷	۱																															3-F6
چنار	۴	۲۴	۳	۵	۱																															3-F6
حسین بیگی	۲	۹	۳	۶	۱																															3-E5

شهرستان سمیرجان

شرح	تعداد خانوار	جمعیت	نوع آبادی (دگد)	راه‌دهی آبادی (دگد)	وضع طبیعی (دگد)	تأسیسات عمومی: برق	آب لوله‌کشی	غسالخانه	حمام	تأسیسات آموزشی و مذهبی: دبستان	مدرسه راهنمائی	مدرسه دخترانه	مسجد	تکیه یا حسینیه	امامزاده	کلیسا	سایر جایگاههای مذهبی	خدمات پزشکی و دامپزشکی: دامپزشک	پزشک، بهیار، ماما، دهیار، تلفنچی	دهیاری	تأسیسات ارتباطی انتظامی: صندوق پست	دفتر پست و تلگراف	تلفن	ایستگاه راه‌آهن	پاسگاه ژاندارمری	تأسیسات اقتصادی و اجتماعی: حمال فروش نفت	بانک	آسیای آرد	فروشگاه تعاونی	مغازه یا خرده‌فروشی (دگد)	قصابی	نانوائی	قهوه‌خانه	شرکت تعاونی روستائی	موقعیت آبادی روی نقشه
۱	۲	۳	۴	۵	۶	۷	۸	۹	۱۰	۱۱	۱۲	۱۳	۱۴	۱۵	۱۶	۱۷	۱۸	۱۹	۲۰	۲۱	۲۲	۲۳	۲۴	۲۵	۲۶	۲۷	۲۸	۲۹	۳۰	۳۱	۳۲	۳۳	۳۴	۳۵	۳۶	۳۷
حمزه آقا	۱۰	۱۰	۳	۵	۱																															3-D6
خلیل آباد	۱	۸	۲	۷	۱					×																										3-E6
خارقون	۳۵	۱۴۹	۲	۵	۱																									×						3-E5
درنا	۳	۱۷	۳	۶	۱																															3-F5
ده علی	۱۱	۴۶	۲	۵	۱																															3-D6
ده بالا	۱۷	۸۲	۲	۵	۱																									×						3-D6
ده عبدی	خالی	ازسکنه	۲	۵	۱																															3-D6
ده محمود	۱۸	۸۱	۲	۶	۱																															3-D5
رخنه انجیل	خالی	ازسکنه	۳	۶	۱																															7-E1
رضوان	۷	۳۴	۲	۶	۱																															3-F6
زاریون	۱	۳	۳	۵	۱																															3-F5
سرمور	۱۱	۴۸	۳	۵	۱																															3-F5
سوخته چال	۱۵	۶۲	۲	۶	۱					×				×																						7-D1
سوخته چال	۴	۱۸	۲	۵	۱																															3-E6
سرخوان	۹	۳۵	۲	۶	۱																															7-D1
سنگ آتش	۱۲	۷۱	۲	۶	۱																															7-E1
سرشور	۴	۱۵	۲	۷	۱																															3-F6
سفته	۱	۳	۳	۶	۱																															3-D5
سنجد وشیه	۱۶	۶۰	۲	۶	۱					×																										3-D5
شرکت مهکان	۱	۱	۵	۲	۱																															3-D5
شمس‌آباد	خالی	ازسکنه	۲	۵	۱																															3-D6
صلوشیه	۴	۲۴	۲	۶	۱																															3-E6
طبق	۲۱	۱۱۴	۲	۶	۱					×																										3-E6
علی‌آباد	۸	۳۹	۲	۶	۱																															3-D5
کهن سرخ	۹	۴۰	۲	۵	۱																															3-D6
کبکوشیه (کوکو) (کبکی)	۱۱	۴۲	۲	۶	۱					×																										3-E6
کهوشیه	۱	۲	۳	۵	۱																															3-D6
کلکلی تکزه	۸	۳۶	۲	۵	۱																															3-F5
کریگوه	۳	۱۵	۳	۶	۱																															
گنبد	۶	۲۵	۳	۵	۱																															

۲۷-۰

شهرستان سیرجان

شرح	تعداد خانوار	جمعیت	نوع آبادی (دگ)	راه‌مالرو آبادی (دگ)	وضع طبیعی (دگ)	تأسیسات عمومی: برق	آب لوله‌کشی	فاضلاب	حمام	تأسیسات آموزشی و مذهبی: دبستان	دبیرستان	مدرسه راهنمائی	مدرسه فنی و حرفه‌ای	مسجد	تکیه یا حسینیه	امامزاده	کلیسا	سایر جوامع مذهبی دایر	خدمات پزشکی و دامپزشکی: درمانگاه	پزشک	بهیار و ماما و روستائی	دامپزشک	تأسیسات ارتباطی و انتظامی: صندوق پست	دفتر پست و تلگراف	تلفن	ایستگاه راه‌آهن	پاسگاه ژاندارمری	تأسیسات اقتصادی و اجتماعی: حمل فروش نفت	بانک	آسیای آرد	فروشگاه تعاونی	مغازه و قهوه‌خانه خرده‌فروشی (دائمی)	قصابی	نانوائی	قهوه‌خانه	شرکت تعاونی روستائی	موقعیت آبادی روی نقشه
۱	۲	۳	۴	۵	۶	۷	۸	۹	۱۰	۱۱	۱۲	۱۳	۱۴	۱۵	۱۶	۱۷	۱۸	۱۹	۲۰	۲۱	۲۲	۲۳	۲۴	۲۵	۲۶	۲۷	۲۸	۲۹	۳۰	۳۱	۳۲	۳۳	۳۴	۳۵	۳۶	۳۷
گامکان	۳	۱۱	۳	۵	۱																																3-F5
گرافون	۵	۲۵	۲	۵	۱																																3-E6
معدن‌گزوئیه	۱	۵	۶	۵	۱				×																												3-E5
مظفری	۱	۱	۲	۶	۱																																3-F6
معدن تنگوئیه	۸	۱۰۳	۶	۵	۱																														×		7-E1
مهن (میمن)	۸	۴۳	۲	۵	۱					×																											3-D6
محمدآباد	۵	۲۶	۲	۵	۱																																3-D6
مهران	خالی	ازسکنه	۳	۵	۱																																3-E6
محمودآباد	۲	۸	۳	۵	۱																																3-F5
ناصریه	۱۴	۶۴	۲	۵	۱																																3-D5
نصرآباد	۶	۲۳	۳	۶	۱																																3-D5
هوپشان	۱۶	۶۵	۲	۵	۱					×																											3-E6
		۱۹۲۱							۱	۴					۴				۱	۴	۸				۲		۱		۵	۹	۴				۲
دهستان چهارگنبد	۴۳۵																																				
احره	۴	۱۶	۲	۷	۲																																7-G1
آبدان زیرعلیا	۸	۳۷	۲	۶	۱								×																								7-G1
آبدان زیرسفلی	۷	۱۸	۲	۶	۱																																7-G1
آبارنکور	۴	۲۰	۳	۶	۱																																3-G6
بن کوهر	۵	۲۳	۲	۶	۱																																7-G1
بلبلی	۱	۲	۳	۶	۱																																7-G2
باغ‌گیل (گرازی)	۳	۱۳	۳	۶	۱																																7-G2
بیدوبیه	۳	۱۷	۲	۵	۱																×	×									×						3-G6
باغ‌ملا	۳	۱۳	۵	۵	۱	×																															3-F6
بارانی	۲	۹	۳	۶	۱																																3-G6
پل وپروست	۲۴	۱۱۳	۳	۶	۱																																7-G1
تخت	۶	۱۲	۲	۶	۱																																7-G1
تنگله	۴	۲۱	۲	۶	۱		×																														7-G1
تائی	۸	۳۴	۲	۶	۱		×																														7-G2
تقرکوئیه	۲	۱۲	۳	۶	۱		×																														3-G6
تکیه	۲۲	۷۹	۲	۵	۱				×	×						×																					3-F6
جبروئیه	۵	۳۰	۲	۵	۱																×	×															3-G6

شهرستان سیرجان

شرح	تعداد خانوار	جمعیت	نوع آبادی (کد)	راه عمده آبادی (کد)	وضع طبیعی (کد)	تأسیسات عمومی: برق	آب لوله‌کشی	غسالخانه	حمام	تأسیسات آموزشی و مذهبی: دبستان	مدرسه راهنمائی	مدرسه فنی و حرفه‌ای	مسجد	تکیه یا حسینیه	امامزاده	کلیسا	سایر عبادتگاهها دایر	خدمات پزشکی و دامپزشکی: درمانگاه	پزشک اعم از تعمیم و غیر تعمیم	بهیار و مامای روستائی	دامپزشک	تأسیسات ارتباطی و انتظامی: صندوق پست	دفتر پست و تلگراف	تلفن	ایستگاه راه‌آهن	پاسگاه ژاندارمری	تأسیسات اقتصادی و اجتماعی: عامل فروش نفت	بانک	آسیای آرد	فروشگاه تعاونی	مغازه خرده‌فروشی (بقالی)	قصابی	نانوائی	قهوه‌خانه	شرکت تعاونی روستائی	موقعیت آبادی روی نقشه
۱	۲	۳	۴	۵	۶	۷	۸	۹	۱۰	۱۱	۱۲	۱۳	۱۴	۱۵	۱۶	۱۷	۱۸	۱۹	۲۰	۲۱	۲۲	۲۳	۲۴	۲۵	۲۶	۲۷	۲۸	۲۹	۳۰	۳۱	۳۲	۳۳	۳۴	۳۵	۳۶	۳۷
چشمه تقدی ـ چشمه قندی	۲	۷	۲	۶	۱																								×	×						7-G2
حسین آباد	۲	۸	۲	۶	۱																															7-G1
حسن آباد	۴	۲۲	۲	۵	۱																															3-G6
خاکی	خالی	ازسکنه	۳	۷	۱																															7-H2
خمروتوتیه	۲	۱۰	۳	۶	۱																															7-G2
داریا (ساسوداریا)	۲۰	۸۳	۲	۶	۱					×																				×						7-G2
دلوند	۹	۴۴	۳	۶	۱																															3-G6
ده نقدی	۱	۷	۵	۵	۱																															3-G6
ده نو	۱	۵	۳	۵	۱																															3-F6
ده شیخ	۵	۱۴	۳	۵	۱																															3-F6
دوماهوئیه علیا	۳	۱۱	۳	۵	۱																															3-F5
راغین	۱	۱۰	۳	۶	۱																															7-G2
زرگرعلیا	۴	۱۸	۳	۶	۱																															7-G1
زرگرسفلی	۱	۸	۲	۶	۱																									×						7-G1
سرسنگوئیه	۱۵	۷۴	۳	۶	۱										×																					7-G1
سنگ سیاه	۱	۳	۲	۶	۱																															7-G1
سلطان حسینی	۳	۱۵	۳	۵	۱																															7-G2
سنگ شیرین	۵	۱۹	۳	۶	۱																															7-G2
سیروئیه	۷	۲۸	۲	۵	۱																															3-G6
سرخ گینوئیه	۲	۴	۳	۶	۱																															3-G5
شبلك (مشملك)	۳	۱۶	۲	۵	۱																×															3-G6
شاه آباد	۷	۱۹	۲	۵	۱																×								×		×				×	3-G6
شوق آباد	۳	۱۵	۳	۵	۱																															3-F6
علی بید وئیه (علی بند وئیه)	۳	۱۰	۲	۶	۱																									×						7-G2
عباس آباد	۱	۵	۲	۵	۱																															3-G6
فریزن علیا	۴	۱۶	۲	۵	۱															×	×															3-G6
فلك آباد	۵	۲۵	۲	۵	۱																×															3-G6
فریزن سفلی	۶	۲۰	۲	۵	۱															×	×															3-G6
قنات تیر	۶	۲۳	۲	۶	۱																															3-G6
قنات	۴	۱۶	۲	۶	۱																															3-G6

شهرستان سیرجان

شرح	تعداد خانوار	جمعیت	نوع آبادی (کد)	راه عمده آبادی (کد)	وضع طبیعی (کد)	تأسیسات عمومی: برق	آب لوله‌کشی	غسالخانه	حمام	تأسیسات آموزشی و مذهبی: دبستان	مدرسه راهنمائی	مدرسه فنی و حرفه‌ای	مسجد	تکیه یا حسینیه	امامزاده	کلیسا	سایر عبادتگاههای دایر	خدمات پزشکی و دامپزشکی: درمانگاه	پزشک اعم از مقیم و غیرمقیم	بهیار و مامای روستائی	دامپزشک	تأسیسات ارتباطی و انتظامی: صندوق پست	دفتر پست و تلگراف	تلفن	ایستگاه راه‌آهن	پاسگاه ژاندارمری	تأسیسات اقتصادی و اجتماعی: عامل فروش نفت	بانک	آسیای آرد	فروشگاه تعاونی	مغازه خرده‌فروشی (بقالی)	قصابی	نانوائی	قهوه‌خانه	شرکت تعاونی روستائی	موقعیت آبادی روی نقشه
۱	۲	۳	۴	۵	۶	۷	۸	۹	۱۰	۱۱	۱۲	۱۳	۱۴	۱۵	۱۶	۱۷	۱۸	۱۹	۲۰	۲۱	۲۲	۲۳	۲۴	۲۵	۲۶	۲۷	۲۸	۲۹	۳۰	۳۱	۳۲	۳۳	۳۴	۳۵	۳۶	۳۷
قاسم آباد	خالی	ازسکنه	۳	۶	۱																															3-G6
قنات گازر	۱۴	۸۳	۳	۵	۱																															3-F6
قنات زرشك سفلی	۴	۱۳	۲	۵	۱																															7-G1
کهن پز	۲	۹	۲	۵	۱																															7-G1
کرپوئیه	۳۳	۱۵۳	۲	۵	۱					×					×															×						7-G2
کمال آباد	۳	۱۵	۲	۵	۱																															3-G6
کهن آباد	خالی	ازسکنه	۳	۵	۱																															3-G6
کرسف	خالی	ازسکنه	۳	۶	۱																															3-G6
کریم آباد	۸	۳۶	۳	۷	۱																															3-F6
گورکش	خالی	ازسکنه	۲	۶	۱																															7-G1
گنبدکنار	۹	۳۸	۳	۶	۱										×				×							×										7-G1
گورکن	۶	۳۱	۲	۷	۱																															7-G1
گرازی	۷	۳۳	۲	۶	۱																									×						7-G2
گلناآباد	۸	۳۷	۲	۵	۱																															3-G6
گیفکوئیه	۴	۱۹	۲	۵	۱																															3-G6
مورد ونیه	۳	۱۴	۳	۶	۱																															7-G1
محمدیه	۳	۱۶	۲	۵	۱																															7-G1
محسن آباد	۵	۲۵	۳	۶	۱																															7-G1
مارکن	۷	۲۲	۲	۵	۱																															7-G1
مقصودآباد	۱۳	۵۸	۲	۶	۱					×																				×						7-G2
مورزنگی	۱۵	۷۱	۲	۵	۱																															3-G6
مورسرخ	۸	۳۹	۲	۵	۱																								×		×					7-G1
مادین (مادون)	۳	۵	۲	۵	۱																															7-F1
مافان	۵	۳۰	۲	۵	۱																															3-G6
ماهی‌آباد (مایه آب)	۴	۱۷	۲	۵	۱																×															3-G6
محمدقلی	۷	۳۷	۳	۶	۱																															3-G6
نوران (سبزان)	۵	۲۳	۲	۶	۱																															7-G1
نرده	۹	۴۶	۳	۶	۱																															3-G6
یارقلی بیك	۸	۳۱	۲	۶	۱																									×						7-G2
یوسف آباد	۱	۶	۳	۶	۱																															3-F5

شهرستان سمیرجان

شرح	تعداد خانوار	جمعیت	نوع آبادی (دگ)	راه‌دهه آبادی (دگ)	وضع طبیعی (دگ)	تأسیسات عمومی: برق	آب لوله‌کشی	حمام	خانه‌ها	دبستان	مدرسه راهنمائی	مدرسه‌ی حوزوی	مسجد	تکیه یا حسینیه	امامزاده	کلیسا	سایر جوامع مذهبی	خدمات پزشکی و دامپزشکی: دارخانه	پزشک، بهداشگر، ماما، ...	بیمار روستائی	دامپزشک	صندوق پست	دفتر پست و تلگراف	تلفن	تأسیسات ارتباطی و انتظامی: پاسگاه ژاندارمری	ایستگاه راه‌آهن	تأسیسات اقتصادی و اجتماعی: عامل فروش نفت	بانک	آسیای آرد	فروشگاه تعاونی	مغازه خرده‌فروشی (بقالی)	قصابی	نانوائی	قهوه‌خانه	شرکت تعاونی روستائی	موقعیت آبادی روی نقشه
۱	۲	۳	۴	۵	۶	۷	۸	۹	۱۰	۱۱	۱۲	۱۳	۱۴	۱۵	۱۶	۱۷	۱۸	۱۹	۲۰	۲۱	۲۲	۲۳	۲۴	۲۵	۲۶	۲۷	۲۸	۲۹	۳۰	۳۱	۳۲	۳۳	۳۴	۳۵	۳۶	۳۷
دهستان حومه	۲۳۶۲	۱۱۱۹۴				۱	۵	۵	۹	۱۶	۲		۷	۵	۲				۱	۳	۴	۳					۴		۸	۴	۸	۹	۸	۱		۵	7-A4
امین آباد	۱	۵	۲	۵	۲																															6-H3
آباده	۳۰۰	۱۳۶۴	۲	۶	۲		×	×	×	×			×	×	×														×	×		×				7-A4
احمدآباد سید میرزا	۷	۳۸	۲	۲	۲																															7-A4
امامزاده علی	۷	۳۱	۲	۵	۲	×				×					×																					7-A4
اکبرآباد	۲۴	۱۱۵	۲	۵	۲					×																										6-H3
باسفهرجان	۸۶	۳۸۱	۲	۴	۲				×				×																							6-H4
بهجت آباد کفه	۵	۴۲	۲	۶	۲																															10-A3
باغ جلال	۷	۲۹	۲	۶	۱																															6-H3
تلمبه زند	۳	۱۴	۳	۵	۲																															6-H3
تلمبه معین وزیری	۱	۹	۳	۴	۲																															7-A4
تلمبه‌ها شاه‌اللهپور فریدونسی کریم آباد	۱	۴	۳	۵	۲																															7-A3
تلمبه انصاری (حاج غلامحسین)	۲	۶	۴	۵	۲																															7-A3
تلمبه گل‌محمدی (سیف‌آباد)	۳	۱۰	۳	۵	۲																															7-B4
تاج آباد قلعه سنگ	۶	۲۹	۲	۵	۲																															9-H3
تل‌بور	۹	۳۳	۳	۶	۱																															6-H3
جمفرآباد	۲۲	۹۱	۲	۴	۲					×																										6-H3
جلیل آباد	۳	۶	۲	۶	۲																															7-A4
جنت آباد	خالی	ازسکنه	۲	۵	۲																															9-H3
چاه هفت خوان	۲	۷	۳	۶	۲					×																										9-H2
چاه آدوری	۵	۲۲	۳	۶	۲																															9-H3
چاه قبری	۸	۳۹	۳	۶	۱																															7-A4
حجت آباد	۲	۱۱	۲	۶	۲																															6-H4
حسین آباد باقری	۲	۱۶	۲	۶	۲																															6-H3
حسن آباد شیخا	۷	۳۴	۲	۵	۲																															6-H3
حسین آباد خانی	۵	۱۸	۲	۶	۲																															6-H4
حسن آباد کلانتری	خالی	ازسکنه	۳	۶	۲																															6-H3
حسین آباد دیوان بکی	۷	۳۷	۲	۴	۲																															7-A4
حسین آباد	۱	۷	۲	۲	۲																															6-H3
حجت آباد	۱۲۵	۶۲۶	۲	۵	۲					×																									×	

۲۵-۳

شهرستان سیرجان

شرح	تعداد خانوار	جمعیت	نوع آبادی (کد)	راه عمده آبادی (کد)	وضع طبیعی (کد)	تأسیسات عمومی: برق	آب لوله‌کشی	غسالخانه	حمام	تأسیسات آموزشی و مذهبی: دبستان	مدرسه راهنمائی	مدرسه فنی و حرفه‌ای	مسجد	تکیه یا حسینیه	امامزاده	کلیسا	سایر عبادتگاهها دایر	خدمات پزشکی و دامپزشکی: درمانگاه	پزشک اعم از مقیم و غیرمقیم	بهیار و مامای روستائی	دامپزشک	تأسیسات ارتباطی و انتظامی: صندوق پست	دفتر پست و تلگراف	تلفن	ایستگاه راه‌آهن	پاسگاه ژاندارمری	تأسیسات اقتصادی و اجتماعی: عامل فروش نفت	بانک	آسیای آرد	فروشگاه تعاونی	مغازه خرده‌فروشی (بقالی)	قصابی	نانوائی	قهوه‌خانه	شرکت تعاونی روستائی	موقعیت آبادی روی نقشه
۱	۲	۳	۴	۵	۶	۷	۸	۹	۱۰	۱۱	۱۲	۱۳	۱۴	۱۵	۱۶	۱۷	۱۸	۱۹	۲۰	۲۱	۲۲	۲۳	۲۴	۲۵	۲۶	۲۷	۲۸	۲۹	۳۰	۳۱	۳۲	۳۳	۳۴	۳۵	۳۶	۳۷
خرم آباد	۱۳۵	۶۶۵	۲	۴	۲			×	×	×												×							×		×	×				6-H3
دهنو	خالی	ازسکنه	۴	۶	۲																															7-A4
دولت آباد کفه	۳۲	۱۳۶	۲	۶	۲					×																										6-G4
ده یادگار	۱۲۳	۶۱۰	۲	۴	۲		×	×	×	×	×		×	×							×						×			×		×			×	7-A3
دهنو جدید	۱	۶	۲	۵	۲																															7-B4
داربست	۱	۶	۳	۶	۱																															10-A3
ریگ آباد	۱	۵	۲	۶	۲																															6-H3
رحیم آباد سفلی	خالی	ازسکنه	۲	۵	۲																															7-B4
رحیم آباد علیا	۱	۸	۲	۵	۲																															7-B4
رحیم آباد	۱	۸	۲	۲	۲																													×		7-A4
سلطانی	۲	۹	۲	۶	۲																															6-H4
سیدانی	۱	۲	۲	۶	۲																															6-H3
سلیمانیه	۸۱	۳۸۲	۲	۵	۲			×	×	×			×																			×				7-A4
سعادت آباد	۱	۷	۳	۵	۲																															7-A4
شکارگه	خالی	ازسکنه	۳	۶	۲																															6-G3
شریف آباد	۱۱۴	۵۵۶	۲	۵	۲		×															×					×		×	×	×	×			×	6-H3
شاه آباد	خالی	ازسکنه	۳	۶	۲																															7-A4
صالح آباد	۲	۶	۲	۶	۲																															6-G3
صالح آباد	خالی	ازسکنه	۲	۵	۲																															7-A4
صفت آباد	خالی	ازسکنه	۲	۵	۲																															7-A4
عیش آباد	۳	۱۰	۲	۶	۲																															6-H4
عباس آباد	خالی	ازسکنه	۳	۶	۲																															6-H4
عزت آباد	۸۹	۴۳۵	۲	۵	۲				×	×			×	×							×								×		×				×	7-B4
علی آباد خواجه	۱	۵	۳	۵	۲																															6-H4
عباس آباد قلعه سنگ	۲	۱۱	۲	۵	۲																															7-A4
علی آباد شیخ	خالی	ازسکنه	۲	۶	۲																															7-A4
فردوس آباد	۲	۵	۲	۶	۲																															6-H4
فیض آباد	خالی	ازسکنه	۵	۶	۲																															6-H4
فیروزآباد	۵	۲۷	۴	۵	۲																															6-H3
فتح آباد	خالی	ازسکنه	۲	۵	۲																															7-A4

۱۹-۱

شهرستان سیرجان

شرح	تعداد خانوار	جمعیت	نوع آبادی (دگه، ...)	راه‌وه آبادی (دگه، ...)	وضع طبیعی (دگه، ...)	تأسیسات عمومی: برق	آب لوله‌کشی	حمام	خانه‌ها	دبستان	مدرسه راهنمائی	مدرسه فنی و حرفه‌ای	مسجد	تکیه یا حسینیه	امامزاده	کلیسا	سایر دگه‌ها (جواد دگه‌ها دایر)	درمانگاه	خدمات پزشکی و دامپزشکی: پزشک، بهداشتی، ماما، تزریقات	بهیار و ماماهای روستائی	دامپزشک	صندوق پست	دفتر پست و تلگراف	تلفن	تأسیسات ارتباطی و انتظامی: ایستگاه راه‌آهن	ایستگاه پاسگاه ژاندارمری	تأسیسات اقتصادی و اجتماعی: عامل فروش نفت	بانک	آسیای آرد	خواربار فروشگاه تعاونی	مغازه‌های خرده‌پا (دائمی)	قصابی	نانوائی	قهوه‌خانه	شرکت تعاونی روستائی	موقعیت آبادی روی نقشه
۱	۲	۳	۴	۵	۶	۷	۸	۹	۱۰	۱۱	۱۲	۱۳	۱۴	۱۵	۱۶	۱۷	۱۸	۱۹	۲۰	۲۱	۲۲	۲۳	۲۴	۲۵	۲۶	۲۷	۲۸	۲۹	۳۰	۳۱	۳۲	۳۳	۳۴	۳۵	۳۶	۳۷
فرح آباد ـ فرح آباد حسام	خالی	ازسکنه	۲	۵	۲					×																										6-H4
قطبیه	۳۱	۱۷۰	۲	۵	۲																															7-B4
کریم آباد صالح	۸	۲۹	۲	۶	۲																															6-H3
(کمپ) شرکت راه مولوی	۲	۱۱	۵	۲	۲																															7-A3
کهمکان علیا	خالی	از سکنه	۲	۵	۲																															7-A4
کمال آباد	۱	۳	۲	۶	۲																×															7-A4
کهن شهرسفلی	۱۶	۷۴	۲	۵	۲					×																										7-B4
کهن شهرعلیا	۴۶	۱۸۹	۲	۵	۲					×											×															7-C4
کمپ مولوی	خالی	ازسکنه	۳	۵	۲																															7-A5
گرگاب	۱	۹	۲	۶	۱																															9-H4
مکی آباد	۶۰۰	۲۸۱۵	۲	۴	۲																×															7-A3
مرادآباد	۱	۶	۵	۴	۲						×			×																						6-H4
مهدی آباد	خالی	ازسکنه	۳	۶	۲						×			×																						6-H4
محمدآباد میل دوسر	۱	۳	۲	۶	۲						×																									6-H4
محمدآباد امینی	۲	۱۶	۴	۵	۲																															6-H3
مظفرآباد	خالی	ازسکنه	۲	۲	۲																															7-A4
منصورآباد	۲۹	۱۳۹	۲	۲	۲						×																									7-A4
محمدآباد مقدسی	۶	۱۷	۲	۲	۲																															7-A4
نصرآباد	خالی	ازسکنه	۴	۵	۲																															6-H3
نجف آباد	۳۵۸	۱۷۳۱	۲	۶	۲		×				×										×															7-A4
هدایت آباد	خالی	ازسکنه	۲	۵	۲																															7-A4
یحیی آباد	۱۱	۵۳	۲	۴	۲																															6-H3
دهستان زیدآباد	۱۰۸۹	۴۹۰۳				۱	۲	۲	۵	۱۹	۱			۷	۲	۲	۲			۱		۱	۱			۱		۱۹		۷	۱	۱۳	۵	۱	۱	6-G2
اسماعیل آباد	۱۰	۴۹	۲	۶	۲																									×						6-G1
اکبرآباد	۸۲	۴۳۰	۲	۵	۲					×				×																×	×				6-G2
ابراهیم آباد زردوئیه	۶۵	۲۶۶	۲	۶	۲					×				×																					2-G4
برج نهرکوه	۱	۱	۵	۴	۲																															6-G1
باباحاجی	۱۵	۷۲	۲	۵	۲					×																										6-G2
تلمبه سلطانی	۱	۵	۳	۵	۲																															

شهرستان سیرجان

شرح	تعداد خانوار	جمعیت	نوع آبادی (کد)	راه عمده آبادی (کد)	وضع طبیعی (کد)	تأسیسات عمومی: برق	آب لوله‌کشی	غسالخانه	حمام	تأسیسات آموزشی و مذهبی: دبستان	مدرسه راهنمائی	مدرسه فنی و حرفه‌ای	مسجد	تکیه یا حسینیه	امامزاده	کلیسا	سایر عبادتگاههای دایر	خدمات پزشکی و دامپزشکی: درمانگاه	پزشک اعم از مقیم و غیرمقیم	بهیار و مامای روستائی	دامپزشک	تأسیسات ارتباطی و انتظامی: صندوق پست	دفتر پست و تلگراف	تلفن	ایستگاه راه‌آهن	پاسگاه ژاندارمری	تأسیسات اقتصادی و اجتماعی: عامل فروش نفت	بانک	آسیای آرد	فروشگاه تعاونی	مغازه خرده‌فروشی (بقالی)	قصابی	نانوائی	قهوه‌خانه	شرکت تعاونی روستائی	موقعیت آبادی روی نقشه
۱	۲	۳	۴	۵	۶	۷	۸	۹	۱۰	۱۱	۱۲	۱۳	۱۴	۱۵	۱۶	۱۷	۱۸	۱۹	۲۰	۲۱	۲۲	۲۳	۲۴	۲۵	۲۶	۲۷	۲۸	۲۹	۳۰	۳۱	۳۲	۳۳	۳۴	۳۵	۳۶	۳۷
تلمبه درویش عباس	خالی	از سکنه	۳	۶	۲																															6-G2
تلمبه امرالله	۱	۴	۵	۶	۲																															6-G2
تلمبه فقیهی	۱	۱	۵	۶	۲																															6-G2
تلمبه سلطانی (احمدآباد)	۳	۱۸	۳	۵	۲																															6-G1
تلمبه حسین مهدی	۲	۱۳	۲	۵	۲																						×									6-G1
تلمبه حاج غلامحسین شهابی	۱	۵	۳	۵	۲																						×									6-G1
تلمبه حاجی صالحی	خالی	از سکنه	۳	۴	۲																															6-G1
تلمبه سید رضا	خالی	از سکنه	۲	۵	۲																															6-G1
تلمبه بدرآباد	خالی	از سکنه	۲	۵	۲																															6-G1
تلمبه حسن صالحی	خالی	از سکنه	۲	۵	۲																															6-G1
تلمبه احمدی	خالی	از سکنه	۲	۵	۲																															6-G2
جعفرآباد	۳۱	۱۵۵	۲	۵	۲					×											×						×		×							6-G2
جوران	۸	۳۰	۲	۵	۲																						×									2-H6
حافظ آباد	۳۳	۱۲۰	۲	۵	۲				×	×				×																	×	×				6-G2
حسین آباد بالا	۱۳	۸۴	۲	۵	۲																															6-H1
حسین آباد آب باریکو	۷	۲۹	۲	۵	۲																						×									6-G1
حسن آباد مهراب خان	۱۷	۸۵	۲	۵	۲					×																	×									6-G1
دولت آباد (دهشاه)	۳۴	۱۶۳	۲	۵	۲					×																	×		×		×					6-G2
دارینوئیه	۴۰	۱۸۱	۲	۵	۲				×	×			×																×		×					6-G2
ده میر	۱۰	۴۵	۲	۵	۲																															6-G1
دهنوقلعه علیا	۳۵	۱۷۷	۲	۵	۲					×			×														×				×					6-G2
داراب آباد	۲۵	۱۳۶	۲	۵	۲					×																	×									6-G1
دشت زر (تلمبه شاهپور)	۹	۵۳	۲	۴	۲	×	×																													6-G1
رحیم آباد خواجه	خالی	از سکنه	۵	۶	۲																															6-G2
رحیم آباد آهنگران	۱۵	۸۲	۲	۵	۲					×			×														×									6-G1
رکن آباد	۷	۳۳	۲	۵	۲																															6-G1
زید آباد	۳۶۷	۱۵۲۹	۲	۵	۲		×	×	×	×	×		×	×				×		×		×	×			×	×		×	×	×	×			×	6-G1
ساختمان راه	۱	۱	۵	۴	۲																															2-F4
عباس آباد (بیشت)	۳۱	۱۴۵	۲	۶	۲				×	×																	×				×					6-G2

۲۴-۰

شهرستان سیرجان

شرح	تعداد خانوار	جمعیت	نوع آبادی (کد)	راه عمده آبادی (کد)	وضع طبیعی (کد)	تأسیسات عمومی: برق	آب لوله‌کشی	غسالخانه	حمام	تأسیسات آموزشی و مذهبی: دبستان	مدرسه راهنمائی	مدرسه فنی و حرفه‌ای	مسجد	تکیه یا حسینیه	امامزاده	کلیسا	سایر عبادتگاههای دایر	خدمات پزشکی و دامپزشکی: درمانگاه	پزشک اعم از تقیم و غیرتقیم	بهیار و مامای روستائی	دامپزشک	تأسیسات ارتباطی و انتظامی: صندوق پست	دفتر پست و تلگراف	تلفن	ایستگاه راه‌آهن	پاسگاه ژاندارمری	تأسیسات اقتصادی و اجتماعی: عامل فروش نفت	بانک	آسیای آرد	فروشگاه تعاونی	مغازه خرده‌فروشی (بقالی)	قصابی	نانوائی	قهوه‌خانه	شرکت تعاونی روستائی	موقعیت آبادی روی نقشه
۱	۲	۳	۴	۵	۶	۷	۸	۹	۱۰	۱۱	۱۲	۱۳	۱۴	۱۵	۱۶	۱۷	۱۸	۱۹	۲۰	۲۱	۲۲	۲۳	۲۴	۲۵	۲۶	۲۷	۲۸	۲۹	۳۰	۳۱	۳۲	۳۳	۳۴	۳۵	۳۶	۳۷
قاسم آباد	۱	۲	۲	۶	۲																															6-G2
قتلوئیه	خالی	ازسکنه	۵	۵	۲																															6-G2
کاظم آباد	۵۳	۲۵۱	۲	۵	۲					×																			×		×					6-G2
محمودآباد قلی	۴	۱۹	۲	۵	۲																						×									6-G1
محمدآباد درویش	۱۰	۵۵	۲	۶	۲					×					×												×					×				6-G2
منصورآباد	۲۰	۹۲	۲	۶	۲																						×									6-G2
ملاحاجی	۲۶	۱۱۲	۲	۵	۲					×			×																		×	×				6-F2
محمودآباد بیابانی	۱۱	۶۲	۲	۵	۲										×												×									6-G1
محمدیه	۴۹	۲۳۲	۲	۵	۲			×		×			×																		×					6-G1
نعمت آباد فرخ	۴۲	۱۷۷	۲	۵	۲					×																					×					6-G2
نصرآباد	۲	۷	۲	۶	۲																															6-G2
نعمت آباد دختران	۶	۳۲	۲	۵	۲					×																	×									6-G1
دهستان سعادت آباد	۹۲۵	۴۲۴۹					۱	۲	۶	۱۵	۳		۴	۵	۱			۱	۳			۱	۱				۳		۴	۳	۶	۱		۱	۲	
امیرآباد ـ امیرآیاسوخک	۴۶	۲۲۷	۳	۵	۲					×																			×		×					7-C2
اسحق آباد	۴۲	۲۰۴	۲	۵	۲				×	×			×																		×					7-B1
باغکوئیه	خالی	ازسکنه	۴	۵	۱																															7-C2
حسن آباد	۳۱	۱۵۳	۳	۵	۲					×									×												×					7-B1
حسین آباد	۳۹	۱۵۸	۳	۵	۲				×	×			×						×										×		×			×		7-B1
دهنو	۵۸	۲۹۷	۲	۵	۲					×																				×						7-B1
دولت آباد	۳۴	۱۶۲	۲	۵	۲					×																										7-B1
ده مرغی	۳۷	۱۶۵	۲	۵	۲								×	×													×		×						×	3-B6
ده سراج	۵۵	۲۷۹	۲	۵	۲				×	×																										3-A6
سعادت آباد	۲۴۵	۱۱۱۵	۲	۵	۲		×		×	×	×		×	×				×				×	×				×		×	×	×	×			×	7-B1
شریف آباد	۵	۳۰	۲	۵	۲										×																					3-B6
فیروزآباد	۳۰	۱۴۶	۳	۵	۲					×																										7-C1
قنات توت	۴۹	۲۲۴	۲	۵	۲					×				×													×			×						3-B6
کریکوئیه علیا	خالی	ازسکنه	۴	۵	۱																															7-C1
کورگاه	۴۹	۲۲۸	۳	۵	۲					×																										7-B1
کران	۱۳۳	۵۳۷	۲	۵	۱			×	×	×	×			×																						3-A6

۱ ـ ۲۴

شهرستان سمیرجان

شرح	تعداد خانوار	جمعیت	نوع آبادی (کد)	راه‌دهه آبادی (کد)	وضع طبیعی (کد)	تأسیسات عمومی: برق	آب لوله‌کشی	فاضلاب	حمام	خدمات پزشکی و دامپزشکی: دهیاری	پزشک، بهزیار، تنیزیزیم	بهیار و ماماهای روستائی	دامپزشک	تأسیسات آموزشی و مذهبی: دبستان	مدرسه راهنمائی	مدرسه فنی و حرفه‌ای	مسجد	تکیه یا حسینیه	امامزاده	کلیسا	سایر تجمعات دایر	تأسیسات ارتباطی و انتظامی: صندوق پست	دفتر پست و تلگراف	تلفن	راه آهن	ایستگاه	پاسگاه ژاندارمری	تأسیسات اقتصادی و اجتماعی: عامل فروش نفت	بانک	آسیای آرد	فروشگاه تعاونی	مغازه یا خرده فروشی (نقالی)	قصابی	نانوائی	قهوه‌خانه	شرکت تعاونی روستائی	موقعیت آبادی روی نقشه
۱	۲	۳	۴	۵	۶	۷	۸	۹	۱۰	۱۹	۲۰	۲۱	۲۲	۱۱	۱۲	۱۳	۱۴	۱۵	۱۶	۱۷	۱۸	۲۳	۲۴	۲۵	۲۶	۲۷	۲۸	۲۹	۳۰	۳۱	۳۲	۳۳	۳۴	۳۵	۳۶	۳۷
میخ سفید	خالی	ازسکنه	۴	۵	۱			×	×					×	×			×																			7-C2
هندیم	۱۸	۷۱	۲	۶	۱									×																							3-A5
یحیی آباد	۵۴	۲۵۳	۳	۵	۲						×			×																	×					7-B1
دهستان قریة العرب	۱۰۸۳	۵۱۰۲				۲	۲	۱	۴	۱	۱	۱	۳	۳	۱	۱	۱	۲	۴			۷	۱				۵	۱	۳	۱	۳	۱	۱	۳	۲	
اصفهانوئیه آخوند	۵	۲۳	۲	۶	۱																															8-E1
اردیکان	۱۰	۴۰	۲	۵	۱																															8-G3
ابراهیم آباد	خالی	ازسکنه	۲	۶	۲																															4-E6
باغ اصفهانوئیه	۱۳	۶۶	۲	۶	۲																															8-H1
باب کوشك	۸	۳۴	۲	۵	۲														×			×														4-E6
باب شمیل	۳۰	۱۲۲	۲	۵	۱				×																			×								8-G3
باب بیدوئیه	۱۴	۷۸	۲	۵	۱																															8-F3
باب چنزوئیه	۴	۱۹	۲	۵	۱																															8-G3
بیدگروئیه	۳	۱۳	۲	۵	۱													×																		8-F2
باب گنجوئیه	خالی	ازسکنه	۲	۶	۱																															8-F3
پیسکستان	۴	۱۵	۲	۵	۱																															8-F1
تقی آباد	۹	۴۹	۲	۵	۲														×			×														4-E6
توکل آباد	۳	۹	۲	۷	۲																															8-G2
تلمبه فاطمی	خالی	ازسکنه	۲	۶	۲																															8-F1
چنزوئیه	۱	۹	۲	۵	۲																															4-E6
چهارطاق	۳۷	۱۷۴	۲	۵	۱																	×						×		×						8-F3
چشمه عقاب	۴	۱۳	۲	۵	۱																															8-E2
حسین آباد	خالی	ازسکنه	۲	۶	۱																															8-F3
حسین آباد	۴	۱۷	۲	۶	۱																															8-H2
حاجی آباد	۱	۶	۲	۵	۱																															8-F1
حسین آباد	۴	۲۲	۲	۵	۲																															4-E6
حسن آباد	خالی	ازسکنه	۲	۶	۱																															8-F2
خالصه دیوانی	۱۹	۱۰۱	۲	۵	۲														×				×													4-F6
خبروئیه	۲	۱۲	۲	۶	۲																															4-E6
ده طوسی	۱	۶	۲	۶	۲																															8-H1

شهرستان سیرجان

شرح	تعداد خانوار	جمعیت	نوع آبادی (کد)	راه‌های آبادی (کد)	وضع طبیعی (کد)	تأسیسات عمومی: برق	آب لوله‌کشی	غسالخانه	حمام	تأسیسات آموزشی و مذهبی: دبستان	مدرسه راهنمائی	مدرسه فنی و حرفه‌ای	مسجد	تکیه یا حسینیه	امامزاده	کلیسا	سایر اماکن مذهبی دایر	خدمات پزشکی و دامپزشکی: درمانگاه	پزشک اعزامی	بهیار و مامای روستائی	دامپزشک	تأسیسات ارتباطی و انتظامی: صندوق پست	دفتر پست و تلگراف	تلفن	ایستگاه راه‌آهن	پاسگاه ژاندارمری	تأسیسات اقتصادی و اجتماعی: عامل فروش نفت	بانک	آسیای آرد	فروشگاه تعاونی	مغازه خرده‌فروشی (بقالی)	قصابی	نانوائی	قهوه‌خانه	شرکت تعاونی روستائی	موقعیت آبادی روی نقشه
١	٢	٣	٤	٥	٦	٧	٨	٩	١٠	١١	١٢	١٣	١٤	١٥	١٦	١٧	١٨	١٩	٢٠	٢١	٢٢	٢٣	٢٤	٢٥	٢٦	٢٧	٢٨	٢٩	٣٠	٣١	٣٢	٣٣	٣٤	٣٥	٣٦	٣٧
ده انوشیروان (ده منیرخان)	٤	١٩	٢	٦	١																															8-E1
دولت آباد	خالی	ازسکنه	٢	٦	٢																															4-F6
ده مرتضی	١٢	٥٨	٢	٥	١																															8-G2
درکهنور	خالی	ازسکنه	٢	٥	١																															8-G2
دردنا	٣	١٤	٢	٥	١																															8-F2
درکهنوج (آسیاب)	١٥	٦٠	٢	٥	١																															8-G2
راسک	٢٠	٨٥	٢	٦	١																															8-G3
زارچوئیه (زاج)	١٦	١٠١	٢	٦	١																															8-H2
زنبیل دره	خالی	ازسکنه	٢	٦	١																															8-F3
سفته حسین خان	٢	٧	٢	٥	١																															4-E6
سعیدآباد (کوه زاو)	٤	١٣	٢	٦	١																															8-E1
سربالا	١٠	٤٤	٢	٥	٢																															4-E6
شیرک	٦٣	٣١٢	٢	٥	١				×	×				×								×					×				×				×	8-E2
صاحب آباد	٦٨	٣١٧	٢	٥	٢				×	×			×	×	×							×					×		×		×					8-G1
علی آباد	١	٥	٣	٥	١																															8-F1
فتح آباد	خالی	ازسکنه	٣	٦	٢																															4-F6
قریة العرب	٦٣٧	٢٩٨٠	٢	٥	٢	×	×	×	×	×	×							×	×	×		×	×			×	×	×	×	×	×	×	×		×	4-F6
قراویه	٢	١١	٤	٥	١																															8-G3
کثیرآباد	٢٤	١٢٧	٢	٥	٢	×	×																													4-F6
گودال (جلال آباد)	خالی	ازسکنه	٢	٦	٢																															4-F6
گیورج	١٦	٧٣	٤	٥	١																															8-F3
گوهرملکی	٢	٩	٢	٥	١																															8-F3
میرشادی	٤	٢٣	٢	٦	١																															8-G2
مغولستان	٢	٤	٢	٦	١																															8-G2
مکی آباد	١	٩	٢	٥	١																															8-F2
محمودآباد	خالی	ازسکنه	٢	٥	١																															8-E2
هفت کوشک	١	٣	٢	٦	١																															8-G1

شهرستان سیرجان

شرح	تعداد خانوار	جمعیت	نوع آبادی (دگ)	راه‌های آبادی (دگ)	وضع طبیعی (دگ)	تأسیسات عمومی: برق	آب لوله‌کشی	حمام	خانه	تأسیسات آموزشی و مذهبی: دبستان	مدرسه راهنمائی	مدرسه فنی و حرفه‌ای	مسجد	تکیه یا حسینیه	امامزاده	کلیسا	سایر جایگاههای دینی	خدمات پزشکی و دامپزشکی: درمانگاه	پزشک و تمرض خیریه‌دار	بهیار و مامای روستائی	دامپزشک	صندوق پست	دفتر پست و تلگراف	تلفن	ایستگاه راه‌آهن	پاسگاه ژاندارمری	تأسیسات اقتصادی و اجتماعی: هتل فروش نفت	بانک	آسیای آرد	خواربارفروشی تعاونی	سفارخانه و خانه‌ی خدمه (بقالی)	قصابی	نانوائی	قهوه‌خانه	شرکت تعاونی روستائی	موقعیت آبادی روی نقشه
۱	۲	۳	۴	۵	۶	۷	۸	۹	۱۰	۱۱	۱۲	۱۳	۱۴	۱۵	۱۶	۱۷	۱۸	۱۹	۲۰	۲۱	۲۲	۲۳	۲۴	۲۵	۲۶	۲۷	۲۸	۲۹	۳۰	۳۱	۳۲	۳۳	۳۴	۳۵	۳۶	۳۷
دهستان قلعه‌عسگر	۷۹۵	۳۶۴۰				۱	۳	۱	۵	۱	۱	۱۳	۲		۳			۱	۳	۱	۸	۱	۱				۴		۶		۷				۲	
اروارو هروشیه	۹	۴۴	۲	۵	۱																															8-B2
اکبرآباد	۲	۹	۲	۴	۱																															8-B2
آخورك	۱۱	۶۷	۲	۵	۱					×																								×	8-C1
الله آباد	۷	۳۱	۲	۶	۱																×															8-B1
آیگرم	۱	۵	۲	۶	۱										×																					8-B1
اسفورین	۱۲	۵۸	۲	۶	۱					×																										8-A1
اسفورین سفلی	۸	۳۵	۲	۶	۱																															8-A1
اغل نذری	۲	۱۱	۲	۶	۱																															8-A1
باغ سرخ	۲	۶	۲	۷	۱																															4-B6
باغ حاجی	۶۱	۲۶۶	۲	۵	۱		×		×	×																							×			8-B2
بید شیرین	خالی	ازسکنه	۲	۶	۱																															8-A1
بندرمادون	۲۵	۱۲۷	۲	۶	۱																															8-A2
توکل	۶	۳۴	۲	۶	۱																															8-B3
جعفرآباد	۲۴	۱۰۸	۲	۶	۱					×										×		×														8-B1
جنالو	۲	۱۱	۲	۴	۱																															8-B1
جوجنگ	۲۱	۱۰۰	۲	۴	۱																															8-B2
چاران	خالی	ازسکنه	۲	۷	۱																															8-B1
چنارو	۱	۵	۲	۵	۱																															8-C1
چنارسوخته	۵	۲۷	۲	۶	۱																															8-A3
چمن رنگ	۲۰	۷۵	۲	۶	۱					×																										8-B1
چشمه شور	۲۸	۱۰۷	۲	۶	۱					×																										8-B2
حمیدآباد	خالی	ازسکنه	۲	۴	۱																															8-B1
حسین آباد	۱	۷	۲	۴	۱																															8-B2
خرمن ده	۷۲	۳۵۸	۲	۵	۱					×			×								×							×		×						8-B2
خطیب	۱	۴	۲	۶	۱																															8-A3
خیرآباد	۲	۷	۲	۷	۱																															8-B1
ده نذری	۱۹	۷۰	۲	۵	۱																	×														8-B2
ده افشاری	خالی	ازسکنه	۲	۶	۱																															8-C3
زرگرآباد	خالی	ازسکنه	۲	۶	۱																															8-B1

۵-۲۷

شهرستان سیرجان

شرح	تعداد خانوار	جمعیت	نوع آبادی (کد)	راه عمده آبادی (کد)	وضع طبیعی (کد)	تأسیسات عمومی: برق	آب لوله‌کشی	غسالخانه	حمام	تأسیسات آموزشی و مذهبی: دبستان	مدرسه راهنمائی	مدرسه فنی و حرفه‌ای	مسجد	تکیه یا حسینیه	امامزاده	کلیسا	سایر عبادتگاهها دایر	خدمات پزشکی و دامپزشکی: درمانگاه	پزشک اعم از مقیم و غیرمقیم	بهیار و مامای روستائی	دامپزشک	تأسیسات ارتباطی و انتظامی: صندوق پست	دفتر پست و تلگراف	تلفن	ایستگاه راه‌آهن	پاسگاه ژاندارمری	تأسیسات اقتصادی و اجتماعی: عامل فروش نفت	بانک	آسیای آرد	فروشگاه تعاونی	مغازه خرده‌فروشی (بقالی)	قصابی	نانوائی	قهوه‌خانه	شرکت تعاونی روستائی	موقعیت آبادی روی نقشه
۱	۲	۳	۴	۵	۶	۷	۸	۹	۱۰	۱۱	۱۲	۱۳	۱۴	۱۵	۱۶	۱۷	۱۸	۱۹	۲۰	۲۱	۲۲	۲۳	۲۴	۲۵	۲۶	۲۷	۲۸	۲۹	۳۰	۳۱	۳۲	۳۳	۳۴	۳۵	۳۶	۳۷
زیارت سلطان حمید	۲	۷	۲	۴	۱										×																					8-B1
سفرچوئیه	۲	۵	۲	۷	۱																															8-A1
سنگ چارک	۴	۲۱	۲	۶	۱																															8-B3
فرهادی	۱	۴	۲	۶	۱																															4-B6
فرکان	۲۱	۱۰۰	۲	۶	۱																															8-B2
قلعه عسکر (چشمه سرخ)	۱۱۰	۵۰۶	۲	۴	۱	×	×	×	×	×	×							×			×	×	×			×	×		×	×	×				×	8-B2
قوچون	۱	۵	۲	۴	۱																															8-B3
کیعتوئیه	۱	۴	۲	۶	۱																															8-B1
کیخسروی	۲۸	۱۱۰	۲	۶	۱					×									×		×						×		×	×	×					8-B1
کهو	۹	۴۱	۲	۶	۱																															8-A3
کهن یعقوبی (سرآسیاب)	۸	۳۶	۲	۵	۱																								×							8-B1
کنتوئیه	۴۹	۲۰۸	۲	۶	۱					×																										8-B2
گلکون	۳	۱۳	۲	۷	۱																															8-A1
گلهورد	۳	۱۶	۲	۶	۱																															8-B3
گزوئیه (چشمه خندلی)	۳	۱۳	۲	۶	۱																															8-B1
مغشر	خالی	ازسکنه	۶	۶	۱																															8-B1
مرغاب	۱	۳	۲	۶	۱																															8-B1
مدیم گدار	۱۲	۵۷	۲	۶	۱																×															8-A3
مدیم	۱۰	۵۲	۲	۶	۱																															8-A1
مادون	۶۰	۲۶۱	۲	۴	۱				×	×			×							×									×		×					8-A2
هویج	۲۸	۱۴۳	۲	۵	۱		×		×	×																	×		×	×					×	8-B2
هزاران	۷۹	۳۶۲	۲	۶	۱				×	×					×						×										×					8-C3
یاس چمن	۱۸	۹۸	۲	۶	۱														×																	8-B3
دهستان کوه پنج	۱۲۷۷	۵۵۸۵						۳	۷	۲۸			۴	۲	۹		۳		۵	۲	۲۲	۱				۱۰	۵		۷	۲	۷			۱	۶	
اسفندگران	۲	۱۳	۲	۶	۱																															3-H5
امانی	۴	۱۶	۲	۶	۱																															3-E4
استرموئیه	۶	۱۸	۶	۷	۱																															3-G5
اسفك	۹	۳۵	۲	۶	۲					×											×															3-H4
اکبرآباد	۱	۵	۴	۶	۱																															3-F3

۱-۲۶

شهرستان سیرجان

شرح	تعداد خانوار	جمعیت	نوع آبادی (کد)	راه عمده آبادی (کد)	وضع طبیعی (کد)	تأسیسات عمومی: برق	آب لوله‌کشی	غسالخانه	حمام	تأسیسات آموزشی و مذهبی: دبستان	مدرسه راهنمائی	مدرسه فنی و حرفه‌ای	مسجد	تکیه یا حسینیه	امامزاده	کلیسا	سایر عبادتگاههای دایر	خدمات پزشکی و دامپزشکی: درمانگاه	پزشک اعم از مقیم و غیرمقیم	بهیار و مامای روستائی	دامپزشک	تأسیسات ارتباطی و انتظامی: صندوق پست	دفتر پست و تلگراف	تلفن	ایستگاه راه‌آهن	پاسگاه ژاندارمری	تأسیسات اقتصادی و اجتماعی: عامل فروش نفت	بانک	آسیای آرد	فروشگاه تعاونی	مغازه خرده‌فروشی (بقالی)	قصابی	نانوائی	قهوه‌خانه	شرکت تعاونی روستائی	موقعیت آبادی روی نقشه
۱	۲	۳	۴	۵	۶	۷	۸	۹	۱۰	۱۱	۱۲	۱۳	۱۴	۱۵	۱۶	۱۷	۱۸	۱۹	۲۰	۲۱	۲۲	۲۳	۲۴	۲۵	۲۶	۲۷	۲۸	۲۹	۳۰	۳۱	۳۲	۳۳	۳۴	۳۵	۳۶	۳۷
اردیزعلیا	۱۰	۴۱	۲	۶	۱																															3-E4
امیرآباد	۵	۱۲	۲	۵	۱																															3-D3
آب ترش	۱۲	۵۷	۲	۶	۱					×									×												×					3-F4
الله آباد	خالی	ازسکنه	۶	۶	۱																															3-H3
آب تلخوئیه	۶	۲۳	۲	۵	۱																					×										3-E5
اسماعیلی	۱۹	۶۹	۲	۶	۱					×											×															3-D4
اشرف آباد	خالی	ازسکنه	۳	۶	۲																															3-H3
آدینه	خالی	ازسکنه	۳	۶	۲																															3-H3
باغ چنار	۲	۲	۲	۶	۱																															3-E3
بید برگ	۳	۱۹	۴	۶	۲																															3-F3
باغ سردار	۱	۵	۴	۶	۲																															3-G3
باغ سرخ	۵	۲۸	۲	۶	۱																															3-H5
بید لوک بید نوک	۳	۱۵	۶	۷	۱																															3-G5
باغ بزم	۲۶	۱۳۱	۲	۶	۱					×																	×									3-H5
بید شهابی	۳	۸	۲	۶	۱																															3-H5
باغ خشک	۱۳	۵۳	۲	۶	۱																×															3-D4
بید مطلبی (ده خداداد)	۳	۹	۲	۶	۱																															3-D4
بید خیری	۹	۲۶	۲	۵	۱																															3-D5
بید ترش	۲	۷	۲	۶	۱																															3-E4
برین سفلی	۱	۲	۳	۶	۱																															3-E3
برین علیا	۲۵	۱۱۱	۳	۶	۱					×										×																3-E3
برین وسطی	۴	۱۷	۳	۶	۲																															3-E3
پیرمراد	۱۵	۶۱	۲	۵	۱					×					×						×															3-D4
پرچ مئوئیه	خالی	ازسکنه	۲	۶	۱																															3-D3
پارسانی	۲۰	۸۸	۲	۵	۱			×		×										×																3-F3
پامزار	۷	۳۳	۲	۲	۱																															3-F4
پری آباد	۱	۳	۲	۶	۲																															3-H4
پهلوان آباد	خالی	ازسکنه	۳	۶	۲																															3-H3
پیربند	۱	۶	۲	۶	۱												×																			3-H5
پیروزآباد	خالی	ازسکنه	۳	۵	۲																															3-H3

۴-۲۰

شهرستان سیرجان

شرح	تعداد خانوار	جمعیت	نوع آبادی (کد)	راه عمده آبادی (کد)	وضع طبیعی (کد)	تأسیسات عمومی: برق	آب لوله‌کشی	غسالخانه	حمام	تأسیسات آموزشی و مذهبی: دبستان	مدرسه راهنمائی	مدرسه فنی و حرفه‌ای	مسجد	تکیه یا حسینیه	امامزاده	کلیسا	سایر عبادتگاهها دایر	خدمات پزشکی و دامپزشکی: درمانگاه	پزشک اعم از مقیم و غیرمقیم	بهیار و مامای روستائی	دامپزشک	تأسیسات ارتباطی و انتظامی: صندوق پست	دفتر پست و تلگراف	تلفن	ایستگاه راه‌آهن	پاسگاه ژاندارمری	تأسیسات اقتصادی و اجتماعی: عامل فروش نفت	بانک	آسیای آرد	فروشگاه تعاونی	مغازه خرده‌فروشی (بقالی)	قصابی	نانوائی	قهوه‌خانه	شرکت تعاونی روستائی	موقعیت آبادی روی نقشه
۱	۲	۳	۴	۵	۶	۷	۸	۹	۱۰	۱۱	۱۲	۱۳	۱۴	۱۵	۱۶	۱۷	۱۸	۱۹	۲۰	۲۱	۲۲	۲۳	۲۴	۲۵	۲۶	۲۷	۲۸	۲۹	۳۰	۳۱	۳۲	۳۳	۳۴	۳۵	۳۶	۳۷
پامزار	۱۳	۴۹	۲	۶	۲			×		×			×		×																					3-H4
تنک دوجوی	خالی	ازسکنه	۲	۶	۱																															3-D3
تل سفید	۱	۶	۲	۶	۱																															3-E3
تنگل برین	۷	۲۴	۲	۶	۱																															3-D3
تله سفید	۸	۳۴	۴	۶	۲																															3-E3
تراب آباد	۹	۴۵	۲	۶	۲																															3-G3
تاج آباد	۱۳	۶۶	۴	۶	۲																															3-G3
توکل آباد	۱	۴	۲	۶	۲																															3-H4
تله ثمره	۲	۱۲	۲	۶	۲																															3-H4
تقرکوئیه	۸	۳۵	۶	۷	۱																															3-G5
تله سیخ	۳	۱۷	۶	۵	۲																															3-F3
جواهران	۲۱	۷۷	۲	۶	۱					×					×						×															3-D4
چوکار	۲	۱۳	۳	۶	۲																															3-E4
چهل بیدی	۱	۵	۲	۶	۱																															3-E4
چشمه سبزسفلی	۱۰	۵۳	۲	۶	۱																×															3-E4
چاه زارچو	۱	۷	۲	۶	۱																															3-D3
چاه چهان	۱	۸	۲	۶	۱																															3-D3
چاه گز	۱	۹	۲	۵	۱																															3-E2
چشمه شور	۵	۱۶	۲	۶	۱																															4-A5
چهردان	۱	۵	۲	۶	۱																															3-H5
حسین آباد	۱۳	۴۴	۴	۶	۱																															3-H3
حاجی آباد	۲	۱۰	۲	۶	۱																															3-G5
حاجی کاکا	۳۲	۱۲۱	۲	۶	۱					×							×																			3-G5
حسن آباد	۳	۱۲	۶	۶	۱																															3-G5
حسین آباد	۲	۲	۲	۵	۱																															3-D2
حسین آباد	خالی	ازسکنه	۳	۶	۱																															3-E3
حیدرآباد	خالی	ازسکنه	۲	۶	۱																															3-D3
خمردوئیه	۲	۱۸	۲	۶	۱																															3-F4
خراشکن	۲	۷	۴	۶	۱																															3-D3
خاردان	۳	۱۴	۶	۷	۱																															3-G5

۸-۱۹

شهرستان سیرجان

شرح	تعداد خانوار	جمعیت	نوع آبادی (کد)	راه عمده آبادی (کد)	وضع طبیعی (کد)	تأسیسات عمومی: برق	آب لوله‌کشی	غسالخانه	حمام	تأسیسات آموزشی و مذهبی: دبستان	مدرسه راهنمائی	مدرسه فنی و حرفه‌ای	مسجد	تکیه یا حسینیه	امامزاده	کلیسا	سایر عبادتگاههای دایر	خدمات پزشکی و دامپزشکی: درمانگاه	پزشک اعم از مقیم و غیرمقیم	بهیار و مامای روستائی	دامپزشک	تأسیسات ارتباطی و انتظامی: صندوق پست	دفتر پست و تلگراف	تلفن	ایستگاه راه‌آهن	پاسگاه ژاندارمری	تأسیسات اقتصادی و اجتماعی: عامل فروش نفت	بانک	آسیای آرد	فروشگاه تعاونی	مغازه خرده‌فروشی (بقالی)	قصابی	نانوائی	قهوه‌خانه	شرکت تعاونی روستائی	موقعیت آبادی روی نقشه
۱	۲	۳	۴	۵	۶	۷	۸	۹	۱۰	۱۱	۱۲	۱۳	۱۴	۱۵	۱۶	۱۷	۱۸	۱۹	۲۰	۲۱	۲۲	۲۳	۲۴	۲۵	۲۶	۲۷	۲۸	۲۹	۳۰	۳۱	۳۲	۳۳	۳۴	۳۵	۳۶	۳۷
خواجه کوچه‌پنج	۱۱	۴۰	۶	۷	۱																															3-G5
خواجه	۵	۱۳	۲	۶	۱																															3-H6
ده کمال	۱۸	۷۸	۲	۲	۱																					×										3-E4
ده تك	۱	۹	۲	۷	۱																															3-E5
دهنو	۱	۷	۲	۶	۱																															3-E3
دستعلی	خالی	ازسکنه	۲	۶	۱																															3-F5
دهنو	۱۵	۶۳	۲	۶	۱																															3-F4
دستجرد	۴۸	۱۸۹	۲	۵	۱				×	×					×												×				×			×		3-F3
ده برزویه	۱۰	۵۹	۳	۶	۱				×	×																										3-E3
درخت گز	۲	۹	۳	۶	۲																															3-E3
ده ملکی	۳	۱۰	۲	۷	۱																															3-E4
دولت آباد	۴	۲۴	۲	۷	۱																															3-F4
دهکده	۱۲	۵۶	۴	۶	۱								×		×																					3-H3
ده‌کدی	۳	۱۱	۴	۵	۲																															3-H3
ده بیرم	۲	۴	۲	۶	۲																															3-H4
ده نگاری	۲	۷	۶	۷	۱																															3-G5
ده میان	۲	۱۲	۲	۷	۱																					×										3-E5
داغستان	۲	۷	۲	۶	۱																×															3-G5
دهنو (میرزاحسین)	۱۸	۹۲	۲	۲	۱					×																×										3-E4
دارستان	۲	۸	۶	۶	۱																×															3-G5
ده بدر	۳	۱۵	۲	۶	۱																															3-H5
ده جمعه	۲۱	۱۰۳	۲	۵	۱					×							×				×															3-G5
ده میان	۶	۲۴	۲	۶	۱																×															3-G5
دهلرد	۱۳	۷۲	۲	۶	۱					×									×		×										×					3-G4
رکن آباد	۸	۳۹	۲	۵	۱					×											×						×		×	×					×	3-E5
رشیدآباد	۴	۱۷	۲	۶	۲																															3-H4
رشك مینو	۵	۲۰	۲	۵	۲																															4-A4
رن رضو	خالی	ازسکنه	۲	۶	۱																															4-A5
رکن آباد	۴	۲۱	۴	۶	۲																															3-H3
رحمت آباد	۶	۳۰	۲	۵	۱																															3-D2

۶-۲۲

شهرستان سیرجان

شرح	تعداد خانوار	جمعیت	نوع آبادی (دگ)	راه‌دهه آبادی (دگ)	وضع طبیعی (دگ)	تأسیسات عمومی: برق	آب لوله‌کشی	غسالخانه	حمام	تأسیسات آموزشی و مذهبی: دبستان	مدرسه راهنمائی	مدرسه متوسطه و هنرستان	مسجد	تکیه یا حسینیه	امامزاده	کلیسا	سایر اجتماعات مذهبی دایر	خدمات پزشکی و دامپزشکی: درمانگاه	پزشک	بهیار و دلمامای روستائی	دامپزشک	صندوق پست	تأسیسات ارتباطی و انتظامی: دفتر پست و تلگراف	تلفن	ایستگاه راه‌آهن	پاسگاه ژاندارمری	تأسیسات اقتصادی و اجتماعی: عامل فروش نفت	بانک	آسیای آرد	فروشگاه تعاونی	مغازه خرده‌فروشی (بقالی)	قصابی	نانوائی	قهوه‌خانه	شرکت تعاونی روستائی	موقعیت آبادی روی نقشه
۱	۲	۳	۴	۵	۶	۷	۸	۹	۱۰	۱۱	۱۲	۱۳	۱۴	۱۵	۱۶	۱۷	۱۸	۱۹	۲۰	۲۱	۲۲	۲۳	۲۴	۲۵	۲۶	۲۷	۲۸	۲۹	۳۰	۳۱	۳۲	۳۳	۳۴	۳۵	۳۶	۳۷
زیارت شاهزاده عباس	۵	۲۱	۲	۶	۱			×							×																						3-E3
زیرشو	خالی	ازسکنه	۴	۶	۱																																3-F4
زندان	خالی	ازسکنه	۲	۶	۱																																3-H5
زرافشان	۱	۷	۲	۶	۱					×																											3-G5
سرپل	۴۰	۱۷۹	۲	۲	۱																															×	3-F4
سنگروئیه	خالی	ازسکنه	۲	۷	۱																																3-E5
سرد روئیه	۱۴	۶۱	۲	۶	۱																×																3-E4
سبزکجین	۴	۱۱	۴	۶	۱																																3-D4
سرباغ	۱۰	۴۹	۲	۶	۱																																3-D3
سعیدآباد	۳	۸	۲	۶	۱																																3-D3
سنجدویه سفلی	۲	۱۱	۳	۶	۱																																3-E4
سنجدویه علیا	۲	۲۰	۳	۶	۲																									×							3-E4
سلیمان آباد	۲	۸	۲	۶	۲																																3-H4
سفته	۳۴	۱۶۳	۲	۵	۲					×																											3-G4
سندول	۱۲	۵۸	۲	۶	۱				×																												3-H5
سنجدوئیه سفلی	۳	۱۳	۲	۶	۱					×																											3-E5
سنجدوئیه علیا	۵	۲۷	۲	۵	۱																						×										3-E5
شکرآباد (مشیرک آباد)	۱	۲	۲	۷	۱																																3-E4
شورک (شورآباد)	۸	۲۲	۶	۵	۲																																3-F3
شاه حسن	۲	۷	۲	۶	۱																																3-F4
صالحی	۲	۱۷	۴	۶	۱																																3-E3
صدوقیه	۲	۹	۲	۷	۱																																4-A6
طاحونه استاد	۲۱	۸۷	۴	۶	۲					×											×																3-H3
طویله چمن	۶	۳۱	۲	۶	۱																																3-G6
علی‌آباد (ده مراد)	۱	۷	۲	۶	۱																×																3-D3
عباس‌آباد	۲۴	۸۸	۲	۶	۱					×																											3-D3
عباس‌آباد	۶	۲۷	۲	۵	۱																									×							3-D3
عباس‌آباد مزار	۴	۱۳	۲	۶	۱																																3-E3
عباس‌آباد	۴	۲۳	۴	۵	۲																																3-F3
علی‌آباد	۴	۲۶	۲	۶	۱																																3-E4

شهرستان سیرجان

شرح	تعداد خانوار	جمعیت	نوع آبادی (کد)	راه‌دهی آبادی (کد)	وضع طبیعی (کد)	تأسیسات عمومی: برق	آب لوله‌کشی	غسالخانه	حمام	دبستان	مدرسه راهنمائی	مدرسه فنی و حرفه‌ای	مسجد	تکیه یا حسینیه	امامزاده	کلیسا	سایر جایگاههای دینی	تأسیسات آموزشی و مذهبی: درمانگاه	پزشک و ماما	پزشک و ماما و بهیار	دامپزشک	خدمات پزشکی و دامپزشکی: صندوق پست	دفتر پست و تلگراف	تلفن	ایستگاه راه‌آهن	پاسگاه ژاندارمری	تأسیسات ارتباطی و انتظامی: حمل فروش نفت	بانک	آسیای آرد	فروشگاه تعاونی	مغازه خرده‌فروشی (عطاری)	قصابی	نانوائی	قهوه‌خانه	شرکت تعاونی روستائی	تأسیسات اقتصادی و اجتماعی	موقعیت آبادی روی نقشه
۱	۲	۳	۴	۵	۶	۷	۸	۹	۱۰	۱۱	۱۲	۱۳	۱۴	۱۵	۱۶	۱۷	۱۸	۱۹	۲۰	۲۱	۲۲	۲۳	۲۴	۲۵	۲۶	۲۷	۲۸	۲۹	۳۰	۳۱	۳۲	۳۳	۳۴	۳۵	۳۶	۳۷
عباس‌آباد (عبدل آباد)	خالی	ازسکنه	۳	۶	۲																																3-H4
عمادآباد	۱	؟	۲	۶	۲																																3-H3
غریب‌آباد	۱	۸	۲	۶	۲																																3-E2
فرامرزوئیه	۲	۱۲	۲	۷	۱																×																3-E4
قمپرآباد	۵	۳۱	۲	۵	۱																					×											3-E5
قلقلوئیه	۲	۸	۲	۷	۱																×																3-E4
قلعه منیع	۸	۲۰	۴	۵	۲										×																						3-F3
قهوه خانه کلوگاه	خالی	ازسکنه	۶	۲	۱																																3-G4
قاسم‌آباد	خالی	ازسکنه	۳	۶	۲																																3-H3
کن بید	خالی	ازسکنه	۳	۶	۱																																3-D4
کاروانسرا	۱۸	۶۷	۲	۲	۱					×																×											3-E4
کرقیچوبه	۵	۲۳	۴	۶	۲																																3-E3
کهن بید	۲	۶	۲	۶	۱																																3-G5
کریم‌آباد	۱	۷	۲	۶	۱																																3-D2
کن زر	۳	۶	۲	۵	۱																																3-D3
کالو	خالی	ازسکنه	۳	۶	۲													×																				3-E3
کل شور	۲	۱۱	۴	۶	۱																																3-E3
کم کلاغ	۳	۱۳	۲	۶	۱																																3-F4
کواران	۴	۱۳	۲	۶	۲																																3-H4
کویری	۶	۳۲	۲	۶	۲																																3-H4
کهنو	۲	۱۱	۴	۶	۲																																3-H4
کریکوئیه	۵	۲۱	۲	۶	۱																																3-H5
گهدیج	۲۵	۱۰۵	۲	۶	۱			×		×				×							×							×								3-D4
گهن‌دوز	۱۴	۵۵	۲	۵	۱				×												×															3-D4
گودبید سفلی	۱۵	۲۳	۲	۵	۱		×										×				×															3-E4
گنجگ	۱	۵	۴	۶	۲																																3-F3
گلوسبز	۱	۶	۳	۶	۱																																3-E3
گلومك	۳	۱۵	۲	۶	۱																																3-G4
گلی رود (لای داران)	۳۳	۱۴۸	۲	۶	۱					×									×										×							3-F4
گروئید	۳۲	۱۲۷	۲	۶	۲																																3-H4

۱۸-۱۵

شهرستان سیرجان

شرح	تعداد خانوار	جمعیت	نوع آبادی (کد)	راه عمده آبادی (کد)	وضع طبیعی (کد)	تأسیسات عمومی: برق	آب لوله‌کشی	غسالخانه	حمام	تأسیسات آموزشی و مذهبی: دبستان	مدرسه راهنمائی	مدرسه فنی و حرفه‌ای	مسجد	تکیه یا حسینیه	امامزاده	کلیسا	سایر عبادتگاههای دایر	خدمات پزشکی و دامپزشکی: درمانگاه	پزشک اعم از مقیم و غیرمقیم	بهیار و مامای روستائی	دامپزشک	تأسیسات ارتباطی و انتظامی: صندوق پست	دفتر پست و تلگراف	تلفن	ایستگاه راه‌آهن	پاسگاه ژاندارمری	تأسیسات اقتصادی و اجتماعی: عامل فروش نفت	بانک	آسیای آرد	فروشگاه تعاونی	مغازه خرده‌فروشی (بقالی)	قصابی	نانوائی	قهوه‌خانه	شرکت تعاونی روستائی	موقعیت آبادی روی نقشه
۱	۲	۳	۴	۵	۶	۷	۸	۹	۱۰	۱۱	۱۲	۱۳	۱۴	۱۵	۱۶	۱۷	۱۸	۱۹	۲۰	۲۱	۲۲	۲۳	۲۴	۲۵	۲۶	۲۷	۲۸	۲۹	۳۰	۳۱	۳۲	۳۳	۳۴	۳۵	۳۶	۳۷
گزوئید	۴	۱۸	۴	۶	۲																															3-G3
گهرائی	۵	۲۶	۲	۶	۲																															3-H4
گرنج	۶	۲۴	۲	۶	۲																															3-H4
لای کرباس	۱۵	۷۹	۲	۲	۱																					×									×	3-F4
لاسیب	۵	۳۳	۴	۶	۱																															3-D4
مرغزاری	۳	۱۷	۲	۲	۱																					×										3-E4
مودسران	۸	۳۸	۲	۵	۱																					×									×	3-F5
ماه خانونی	۳	۱۶	۲	۲	۱																															3-E4
محمدآباد صالحی (مدرخانه)	خالی	ازسکنه	۲	۶	۱																															3-E2
مرادآباد	۱	۷	۲	۶	۱																															3-E3
محمدآباد (کرفیجوئیه بالا)	۱	۵	۴	۶	۲																															3-E3
مارسبز	۵	۲۲	۳	۶	۱																															3-E3
محمدآباد	۲	۱۵	۲	۷	۱																															3-D2
منالوئیه	۴	۱۴	۲	۶	۱																															3-E4
ماهی‌آباد	۱	۲	۲	۶	۱																															3-F4
محمودآباد	۲۱	۹۳	۲	۶	۲				×	×					×						×	×									×					3-G3
ماهونك	۵۳	۱۹۹	۵	۶	۲				×	×			×	×					×								×			×	×				×	3-H3
مومن آباد	۲۶	۱۳۳	۲	۶	۲					×			×		×																×					3-H4
مزدکان	۷	۲۹	۶	۶	۲																															3-G4
مودینوئیه	۴	۲۴	۶	۷	۱																															3-G4
مقصودك	۱۶	۷۰	۲	۶	۱																															3-G5
محمدیه (کهن کبیر)	۲	۱۴	۴	۵	۲																															3-F3
مورخانه	۱	۱۱	۳	۶	۱																															3-E4
مبارکه	۶	۳۴	۶	۷	۱																															3-G5
نخودان	۲۹	۱۲۱	۲	۵	۱					×									×		×						×		×		×				×	3-F3
نیو	۸	۵۱	۲	۶	۱																								×							3-G4
وهابی	۳	۱۴	۲	۵	۱																															3-H5
هاروئیه	۲	۱۸	۴	۶	۱																															3-E3
یارمشی	۴	۱۳	۶	۷	۱			×									×																			3-G5

۹-۲۰

شهرستان سیرجان

شرح	تعداد خانوار	جمعیت	نوع آبادی (دگ، آ)	راه‌ها آبادی (دگ، آ)	وضع طبیعی (دگ، آ)	تأسیسات عمومی: برق	آب لوله‌کشی	حمام	خانه‌ها	تأسیسات آموزشی و مذهبی: دبستان	مدرسه راهنمائی	مدرسه فنی و حرفه‌ای	مسجد	تکیه یا حسینیه	امامزاده	کلیسا	سایر تأسیسات مذهبی: حیاط تکانی دایر	خدمات پزشکی و دامپزشکی: درمانگاه	پزشک یا بهداشتی یا تعزیز یا تعزیز	بیمار و مامای روستائی	دامپزشک	تأسیسات ارتباطی و انتظامی: صندوق پست	دفتر پست و تلگراف	تلفن	ایستگاه راه‌آهن	پاسگاه ژاندارمری	تأسیسات اقتصادی و اجتماعی: عامل فروش نفت	بانک	آسیای آرد	فروشگاه تعاونی	مغازه یا بنگاه خرده‌فروشی (بقالی)	قصابی	نانوائی	قهوه‌خانه	شرکت تعاونی روستائی	موقعیت آبادی روی نقشه
۱	۲	۳	۴	۵	۶	۷	۸	۹	۱۰	۱۱	۱۲	۱۳	۱۴	۱۵	۱۶	۱۷	۱۸	۱۹	۲۰	۲۱	۲۲	۲۳	۲۴	۲۵	۲۶	۲۷	۲۸	۲۹	۳۰	۳۱	۳۲	۳۳	۳۴	۳۵	۳۶	۳۷
دهستان لاله زار	۴۱۷	۲۷۲۶					۱	۱	۲	٤			۲					۱									۲		۲	۲	۲	۱				
ایرجمیه	٤	۱۳	۲	٥	۱																															8-D2
ایزدآباد	خالی	ازسکنه	۲	٦	۱																															8-D2
بیدوندر	۷	۳۳	۲	۷	۱																															8-D1
باغابر	۱٤	۷۳٤	۳	٥	۱				×				×					×									×		×	×	×					8-C2
بنکوئیه	۱۰	۳۷	۲	٦	۱																															8-E2
جغدری	٦۳	۲۸٦	۲	٦	۲					×																										8-C2
خورموج	۹	٥۱	۲	٦	۱																															8-D2
دهنه بیدوندر	۳	٥	۲	۷	۱																															8-D1
ده توکل	۱	٦	۲	٥	۱																															8-E2
دهنه‌آردی	۸	۳۲	۲	۷	۱																															8-D2
زیارت	۱	۲	۲	٥	۱																															8-D2
زاردا	۲	۹	۲	۷	۱																															8-D2
سرزه	۱۷	۱۱٥	۲	٥	۱					×																										8-E2
سرخ آباد	۱	٤	۲	۷	۱																															8-D1
سرآسیاب	۱	۸	۲	٦	۱																															8-E2
عباس‌آباد	خالی	ازسکنه	۲	۷	۱																															8-C2
عبدل‌آباد	۹	٤۷	۲	٥	۱																															8-E2
گول درد	٥	۲٤	۲	٥	۱																															8-D2
لاله زار	۲٥۷	۱۲۹٦	۲	٥	۱		×	×	×	×	×		×					×									×		×	×	×	×				8-D2
میاندوآب	۲	۱۰	۲	۷	۱																															8-D1
میلونیه	۳	۱٤	۲	٥	۱																															8-C2
دهستان ملک آباد	۱۷۷٥	۸۳۹٥				۱	۹	۲	۱۱	۳۱	۱		۹	۲	۳			۱	۱	۱	۱۰	۳٥	۳			۲	٥		۱٦	٦	۲۰	٥		۳	٦	
ایزدآباد	۷٦	۳۹۰	۲	٦	۲		×		×	×																			×		×					7-B5
اصفرآباد ارجمند	۱۷	۸۰	۲	٤	۲																															7-B5
ابراهیم آباد	٤٤	۲۲۳	۲	٤	۲								×	×															×		×		×			7-B5
امیرآباد شول	۱۲۳	٥٦٦	۲	٤	۲		×	×	×	×			×																×		×					7-B6
اکبرآباد راه نیز	۱۱	٥۳	۲	٦	۲																															7-E5
احمدآباد برادران	۱	٤	۳	٥	۲																	×															10-B2

۷-۱۸

شهرستان سیرجان

شرح	تعداد خانوار	جمعیت	نوع آبادی (دگ)	راه‌مند آبادی (دگ)	وضع طبیعی (دگ)	تأسیسات عمومی: برق	آب لوله‌کشی	غسالخانه	حمام	تأسیسات آموزشی و مذهبی: دبستان	مدرسه راهنمائی	مدرسه متوسطه و حوزوی	مسجد	تکیه یا حسینیه	امامزاده	کتابخانه	سایر مجامع و کتابخانه‌ها دایر	خدمات پزشکی و دامپزشکی: دهیاری	پزشک یا بهداشتی یا بهورز یا مأمور تنظیم خانواده	بهیار و ماماهای روستائی	دامپزشک	صندوق پست	تأسیسات ارتباطی و انتظامی: دفتر پست و تلگراف و تلفن	تلفن	ایستگاه راه‌آهن	پاسگاه ژاندارمری	تأسیسات اقتصادی و اجتماعی: حامل فروش نفت	بانک	آسیای آرد	فروشگاه تعاونی	مغازه یا بنگاه خرده‌فروشی اتفاقی	تصادفی	نانوائی	قهوه‌خانه	شرکت تعاونی روستائی	موقعیت آبادی روی نقشه
۱	۲	۳	۴	۵	۶	۷	۸	۹	۱۰	۱۱	۱۲	۱۳	۱۴	۱۵	۱۶	۱۷	۱۸	۱۹	۲۰	۲۱	۲۲	۲۳	۲۴	۲۵	۲۶	۲۷	۲۸	۲۹	۳۰	۳۱	۳۲	۳۳	۳۴	۳۵	۳۶	۳۷
احمدآباد نیازمردی (سلیم‌آباد قدیم)	۱۲	۶۲	۳	۲	۲																					×										10-B2
احمدآباد	خالی	ازسکنه	۴	۷	۲																															7-E6
بهجت‌آباد	۵	۲۰	۲	۵	۲																									×						7-A5
باشرآبدان	۲۵	۱۲۰	۲	۵	۲					×																										7-E5
تلمبه‌ایزدآباد شریف	۲	۷	۶	۶	۲																															7-B5
تلمبه قیچ‌آباد	۴	۱۲	۲	۶	۲																															7-C5
تلمبه‌کفریز	۷	۲۷	۳	۶	۲																															7-B6
تلمبه کاظم‌آباد	۲	۶	۳	۵	۲																															7-B6
تلمبه خاتون‌آباد (عطاری)	۳	۲۱	۳	۵	۲																															7-B6
تلمبه دانشگر	۱	۴	۳	۵	۲																	×														7-B5
تلمبه نظام شریف	۱	۶	۳	۵	۲																															7-B5
تذرج	۵	۱۲	۲	۶	۲					×																										7-E6
تلمبه معینی	۶	۳۳	۳	۵	۲																															10-C1
تلمبه تاجعلی‌خان	۶	۳۰	۳	۵	۲																															10-C1
تلمبه سلیمان عباسلو	۱	۴	۳	۵	۲																															10-B1
تلمبه مظفرعباسلو	۶	۳۱	۳	۵	۲																															10-C1
تلمبه چاه زهرا	۱۳	۷۹	۳	۵	۲					×																										10-C2
تلمبه ترکها (رضائی)	۱۴	۸۲	۳	۵	۲																															10-C1
تلمبه ترکها (درویش‌وشرکاء)	۴	۳۰	۳	۶	۲																															10-C1
تلمبه عباسلو (طاقی)	۱۱	۵۸	۳	۵	۲					×																										10-C1
تلمبه شهیدی (شیله حیدری)	۵	۲۷	۳	۵	۲																															10-B2
تلمبه احمد دیدارحکیمی	۱۴	۸۵	۳	۵	۲																															10-C2
تلمبه عوض‌آبادانی	۳	۱۰	۳	۵	۲																															10-C2
تلمبه احمد مکی‌آبادی	۳	۱۸	۳	۵	۲																															10-C2
تلمبه نبوی (محمدآباد نوکی)	۱۶	۵۹	۳	۵	۲																															10-C2
تلمبه حاج محمدتقی یزدانی	۳	۲۲	۳	۵	۲																															10-B2
تلمبه اکبرآباد	۱۸	۸۳	۳	۵	۲					×																										10-B3
تلمبه کوهزاد	۳۳	۱۴۱	۳	۵	۲																															10-B2
تلمبه کریم‌اباد	۹	۴۹	۳	۵	۲																															10-B3
تلمبه احمدارشلو	۱۹	۶۳	۳	۵	۲																															

۲۹-۰

شهرستان سیرجان

شرح	تعداد خانوار	جمعیت	نوع آبادی (کد)	راه عمده آبادی (کد)	وضع طبیعی (کد)	تأسیسات عمومی: برق	آب لوله‌کشی	غسالخانه	حمام	تأسیسات آموزشی و مذهبی: دبستان	مدرسه راهنمائی	مدرسه فنی و حرفه‌ای	مسجد	تکیه یا حسینیه	امامزاده	کلیسا	سایر عبادتگاهها دایر	خدمات پزشکی و دامپزشکی: درمانگاه	پزشک اعم از مقیم و غیرمقیم	بهیار و مامای روستائی	دامپزشک	تأسیسات ارتباطی و انتظامی: صندوق پست	دفتر پست و تلگراف	تلفن	ایستگاه راه‌آهن	پاسگاه ژاندارمری	تأسیسات اقتصادی و اجتماعی: عامل فروش نفت	بانک	آسیای آرد	فروشگاه تعاونی	مغازه خرده‌فروشی (بقالی)	قصابی	نانوائی	قهوه‌خانه	شرکت تعاونی روستائی	موقعیت آبادی روی نقشه
۱	۲	۳	۴	۵	۶	۷	۸	۹	۱۰	۱۱	۱۲	۱۳	۱۴	۱۵	۱۶	۱۷	۱۸	۱۹	۲۰	۲۱	۲۲	۲۳	۲۴	۲۵	۲۶	۲۷	۲۸	۲۹	۳۰	۳۱	۳۲	۳۳	۳۴	۳۵	۳۶	۳۷
تلمبه قطارگز	۱۳	۷۳	۳	۵	۲																×															10-B2
تلمبه هاشمی	۸	۳۳	۳	۵	۲																×															10-B2
تلمبه ایلپور	۱۸	۸۸	۳	۲	۱					×											×															10-A 1
تلمبه ایلپور (گلستان)	۱۵	۷۲	٤	۵	۲																×										×					10-A 1
تلمبه عباس آباد	خالی	ازسکنه	۳	٦	۲																															7-B6
تلمبه روشن دخت	۲۱	۹۷	۳	۵	۲																×															10-B1
تلمبه اسداله غربا	۱۷	۷۹	۲	۴	۲					×			×							×									×					×		10-B2
تلمبه میرحسینی (سنگ سیاه)	۳	۱۵	۳	۵	۲																															10-B3
تلمبه سالار (نظرآباد)	٦	۳۷	۳	۲	۲															×	×															10-B3
تلمبه اکبرآباد	۱۲	۵۸	۳	۴	۲																×															10-A 1
تاج آباد	۱۷	۹۲	۳	۵	۲					×										×											×					10-B2
تفضل آباد	خالی	ازسکنه	۳	۵	۲																															7-B5
تلمبه داودی ناصرامانی	۵	۱٦	۳	۵	۱																×															7-B6
تلمبه عبدالله اسفندیارپور	۳	۱۵	۳	۲	۲																															10-A2
تلمبه شور (صدرزاده)	٦	۳۵	۳	۵	۲																															10-C1
تلمبه عمیق سلطانی (سید حیدری)	٤	۱۸	۳	۵	۲																															10-D1
تلمبه نادری	۳۱	۱٤۰	۳	۲	۲					×											×										×			×		10-B1
تلمبه انوشیروان	۱٤	۷۰	۳	۲	۲																×								×							10-B1
تلمبه امانی (محمدعلی)	۲	۱۰	۳	۵	۲																×															10-B 1
تلمبه داود اسفندیارپور	۷	۲۸	۳	۵	۲																															7-B6
تلمبه رحیمی	٦	۲۷	۳	۵	۲																×															7-B6
تلمبه نیک نفس (جوادیه)	۳۲	۱۵۹	۲	۵	۲																×															10-B2
چشمه سیف الهی	خالی	ازسکنه	۲	٦	۲																															7-F4
چاه خشتی	۱	٤	٤	۵	۲																															10-C1
چاه نائی	۱	۹	۳	۵	۲																															10-C 1
چاه دق	خالی	ازسکنه	۳	۵	۲																															10-C1
حسین آباد (حاج رشید)	۲٦	۱۲۵	۲	٤	۲				×	×					×																					7-B5
حسن آباد	خالی	ازسکنه	۲	۵	۲																															7-B5
حسین آباد سوج	۷	۳۵	۲	٦	۲					×					×																					7-F4
حبیب الهی قاسمی نژاد	٤	۲۰	۳	۵	۲															×																10-B2

۲-۲۳

شهرستان سیرجان

شرح	تعداد خانوار	جمعیت	نوع آبادی (کد)	راه عمده آبادی (کد)	وضع طبیعی (کد)	تأسیسات عمومی: برق	آب لوله‌کشی	غسالخانه	حمام	تأسیسات آموزشی و مذهبی: دبستان	مدرسه راهنمائی	مدرسه فنی و حرفه‌ای	مسجد	تکیه یا حسینیه	امامزاده	کلیسا	سایر عبادتگاههای دایر	خدمات پزشکی و دامپزشکی: درمانگاه	پزشک اعم از مقیم و خیریه	بهیار و مامای روستائی	دامپزشک	تأسیسات ارتباطی و انتظامی: صندوق پست	دفتر پست و تلگراف	تلفن	ایستگاه راه‌آهن	پاسگاه ژاندارمری	تأسیسات اقتصادی و اجتماعی: عامل فروش نفت	بانک	آسیای آرد	فروشگاه تعاونی	مغازه خرده‌فروشی (بقالی)	قصابی	نانوائی	قهوه‌خانه	شرکت تعاونی روستائی	موقعیت آبادی روی نقشه
۱	۲	۳	۴	۵	۶	۷	۸	۹	۱۰	۱۱	۱۲	۱۳	۱۴	۱۵	۱۶	۱۷	۱۸	۱۹	۲۰	۲۱	۲۲	۲۳	۲۴	۲۵	۲۶	۲۷	۲۸	۲۹	۳۰	۳۱	۳۲	۳۳	۳۴	۳۵	۳۶	۳۷
حاجی‌آباد پوزه خون	۴۴	۱۸۶	۲	۲	۲					×										×																10-B2
خسروانی	۱۰۰	۴۸۸	۲	۵	۲		×		×	×												×					×		×	×	×					7-B4
خیرآباد	۳	۲۰	۲	۵	۲																															7-F5
دهنوتذرج	۶	۱۸	۲	۶	۲																															7-D5
دارستان	۱۰۴	۴۹۲	۲	۴	۲		×			×			×																×		×					7-B5
دشت زر (تلمبه حاج مختار)	۸	۳۶	۳	۵	۲																×															10-B2
راه نیز	۱۳	۴۷	۲	۶	۲																															7-E5
رستان	۶	۳۴	۳	۵	۲					×			×								×															10-C2
رضوان آباد	خالی	ازسکنه	۴	۵	۲																															7-B5
رضوان آباد (تلمبه هاشمی	۳۸	۱۸۳	۲	۵	۲				×	×										×											×					10-B2
رضاآباد	۱	۷	۵	۴	۲																															7-B6
سوج پائین	۷	۲۸	۲	۶	۲																															7-F5
سنك بهرام	۲۸	۱۳۹	۳	۲	۲					×										×	×															10-B2
سوج بالا	۱	۴	۲	۶	۲																															7-F4
شاه آباد	۶۷	۲۹۲	۲	۶	۲		×			×																	×			×	×				×	7-B4
شهابیه (مرزعه‌سبزدشت سیروس)	۱۹	۷۵	۳	۴	۲	×	×		×	×			×																×		×					10-C1
شیله حیدری (تلمبه سلطانی)	۱۱	۶۳	۳	۵	۲																															10-C1
شیله حیدری (تلمبه‌شیبانی)	۱۳	۶۰	۳	۵	۲																										×					10-C1
شریك آباد	۲۲	۹۴	۲	۵	۲				×				×							×									×		×	×				10-B2
شهبازوشرکاء	۴	۲۳	۳	۲	۲																															10-B2
شیله حیدری (تلمبه‌صدرزاده)	۱۵	۷۰	۳	۵	۲					×									×										×		×					10-C1
شیله حیدری (تلمبه سید احمد افتخاری)	۶	۳۳	۳	۵	۲																															10-C1
صالح آباد	خالی	ازسکنه	۴	۵	۲																															7-B5
علی‌آباد خشك	۳	۲۲	۲	۶	۲																															7-B4
فائیزی	۱۷	۸۱	۳	۵	۲					×											×															10-C2
قادرآباد	۱۰	۵۸	۲	۲	۲																															7-A4
قاسم آباد	۳۵	۱۵۹	۲	۵	۲		×			×																					×					7-B5
قنات	خالی	ازسکنه	۴	۷	۲																															7-E6
قلعه‌خم (تلمبه حاج کاووسی)	خالی	ازسکنه	۳	۵	۲																															10-C2
قطارگز (تلمبه بازرگان)	۲	۱۱	۳	۵	۲																×															10-B2

۲۶-۰

شهرستان سیرجان

شرح	تعداد خانوار	جمعیت	نوع آبادی (کد)	راه عمده آبادی (کد)	وضع طبیعی (کد)	تأسیسات عمومی: برق	آب لوله‌کشی	غسالخانه	حمام	تأسیسات آموزشی و مذهبی: دبستان	مدرسه راهنمائی	مدرسه فنی و حرفه‌ای	مسجد	تکیه یا حسینیه	امامزاده	کلیسا	سایر عبادتگاههای دایر	خدمات پزشکی و دامپزشکی: درمانگاه	پزشک اعم از مقیم و غیرمقیم	بهیار و مامای روستائی	دامپزشک	تأسیسات ارتباطی و انتظامی: صندوق پست	دفتر پست و تلگراف	تلفن	ایستگاه راه‌آهن	پاسگاه ژاندارمری	تأسیسات اقتصادی و اجتماعی: عامل فروش نفت	بانک	آسیای آرد	فروشگاه تعاونی	مغازه خرده‌فروشی (بقالی)	قصابی	نانوائی	قهوه‌خانه	شرکت تعاونی روستائی	موقعیت آبادی روی نقشه
۱	۲	۳	۴	۵	۶	۷	۸	۹	۱۰	۱۱	۱۲	۱۳	۱۴	۱۵	۱۶	۱۷	۱۸	۱۹	۲۰	۲۱	۲۲	۲۳	۲۴	۲۵	۲۶	۲۷	۲۸	۲۹	۳۰	۳۱	۳۲	۳۳	۳۴	۳۵	۳۶	۳۷
قلعه خم (محمد شاهین)	۳	۱۳	۳	۵	۲																×															10-B2
قلعه خم (احمد صاحب جان)	خالی	ازسکنه	۳	۵	۲																															10-C2
کهن مور	۲۴	۸۴	۲	۶	۲																															7-E5
کریم آباد (رضا رحمت)	۵۲	۲۲۶	۲	۵	۲			×	×	×			×														×		×	×	×	×			×	10-C1
کفریز	۴۱	۱۸۷	۲	۶	۲					×																										7-C6
گول آباد	خالی	ازسکنه	۳	۵	۲																															7-E5
گنجوئیه (ابراهیم آباد)	۱۴	۸۰	۳	۲	۲															×	×										×				×	10-B3
گلستان	۲۰	۸۹	۴	۲	۱				×	×											×								×	×	×	×		×	×	10-A1
گاوچاه	۲	۱۲	۳	۲	۲					×											×															10-A2
مهی آباد ـ ماهی آباد	۶	۳۰	۲	۵	۲																															7-B5
محمد آباد تذرج	۱۸	۸۴	۲	۵	۲					×					×						×	×					×			×					×	7-F5
مافون	۱۵	۸۲	۳	۴	۲		×		×	×																										7-B6
مهدی آباد طاقی	۴	۲۵	۳	۵	۲																															10-C1
محمود آباد بنی اسدی (تلمبه بنی اسدی)	۴	۱۶	۳	۵	۲																															10-C1
محمد آباد انوری	۲	۴	۴	۵	۲																															7-B5
ملک آباد	۱۶۳	۷۳۴	۲	۴	۲		×		×	×	×		×	×				×		×		×	×			×	×		×	×	×	×			×	7-B5
نوکن	۱۸	۷۸	۳	۵	۲																×															10-C2
ناتیزم آباد	۴	۲۶	۳	۵	۲																×															10-C2
دهستان محمود آباد سید	۱۱۸۰	۵۲۵۱				۱	۳	۳	۷	۱۲			۵	۳	۱				۱							۱	۶		۵	۴	۷	۶			۴	
ایزدآباد	۱	۳	۲	۶	۲																															6-G3
باغ چوبی	۲	۱۰	۲	۶	۱																															6-D5
بهاء آباد سفلی	۶	۲۵	۲	۵	۲																						×									6-H2
بهاء آباد علیا	۱	۳	۲	۵	۲																						×									6-H2
پریا	خالی	ازسکنه	۵	۵	۱																															6-D5
تلمبه باغ چوبی	خالی	ازسکنه	۵	۵	۱																															6-D5
تاج آباد (تلمبه نشاط)	خالی	ازسکنه	۳	۵	۲																															6-H2
تلمبه شرف آباد	۴	۲۲	۴	۶	۲																															6-H3
جلال آباد	۳۴	۱۵۲	۲	۵	۲																															6-H3
چاه دراز	۱۰	۴۱	۳	۶	۲					×																										9-F1

شهرستان سیرجان

شرح	تعداد خانوار	جمعیت	نوع آبادی (کد)	راه عمده آبادی (کد)	وضع طبیعی (کد)	تأسیسات عمومی: برق	آب لوله‌کشی	غسالخانه	حمام	تأسیسات آموزشی و مذهبی: دبستان	مدرسه راهنمائی	مدرسه فنی و حرفه‌ای	مسجد	تکیه یا حسینیه	امامزاده	کلیسا	سایر عبادتگاهها دایر	خدمات پزشکی و دامپزشکی: درمانگاه	پزشک اعم از مقیم و غیرمقیم	بهیار و ماما روستائی	دامپزشک	تأسیسات ارتباطی و انتظامی: صندوق پست	دفتر پست و تلگراف	تلفن	ایستگاه راه‌آهن	پاسگاه ژاندارمری	تأسیسات اقتصادی و اجتماعی: عامل فروش نفت	بانک	آسیای آرد	فروشگاه تعاونی	مغازه خرده‌فروشی (بقالی)	قصابی	نانوائی	قهوه‌خانه	شرکت تعاونی روستائی	موقعیت آبادی روی نقشه
۱	۲	۳	۴	۵	۶	۷	۸	۹	۱۰	۱۱	۱۲	۱۳	۱۴	۱۵	۱۶	۱۷	۱۸	۱۹	۲۰	۲۱	۲۲	۲۳	۲۴	۲۵	۲۶	۲۷	۲۸	۲۹	۳۰	۳۱	۳۲	۳۳	۳۴	۳۵	۳۶	۳۷
حسین آباد	خالی	ازسکنه	۳	۵	۲																															6-G3
حسن آباد شاهزاده	۲۸	۱۳۸	۲	۵	۲					×																										6-H2
حسین آباد عبدالله	۴۳	۱۷۷	۲	۶	۲			×		×					×																×					6-G2
خیرآباد کفه	۱۱	۵۲	۲	۵	۲					×																×										6-E3
خیرآباد	۴۰	۱۸۸	۲	۴	۲					×			×														×				×	×				6-H2
خلیل آباد	۶۶	۳۰۳	۲	۵	۲				×	×			×														×		×	×	×				×	6-G2
دهنو	خالی	ازسکنه	۳	۵	۲																															6-D5
دهنوقنبری	خالی	ازسکنه	۳	۶	۲																															6-H3
دهنو	خالی	ازسکنه	۵	۵	۱																															6-G3
ده قطب الدین	۵	۳۳	۲	۶	۲																															6-H3
ده ترکان	۱۱	۴۱	۲	۶	۲																															6-H3
ده برزآباد	۲	۱۳	۳	۵	۲																															6-H3
سلطان آباد	۱	۹	۲	۵	۲																															6-H2
شهرآباد	۳	۱۰	۲	۵	۲																															6-G3
شریک آباد	۲	۹	۳	۵	۲																															6-G3
عباس آباد چهارده معصوم	خالی	ازسکنه	۳	۶	۲																															6-H2
عماد آباد	۹۸	۳۸۸	۲	۵	۲				×	×			×	×															×	×	×	×				6-G2
عیش آباد	۵	۳۵	۲	۵	۲																															6-H2
فیض آباد	۶	۲۷	۲	۶	۲																															6-G3
فیروزه	۶۵	۳۲۷	۲	۵	۲				×	×			×														×		×			×			×	6-G3
فتح آباد	خالی	ازسکنه	۳	۶	۲																															6-G4
فخرآباد	۲	۱۰	۲	۶	۲																															6-H3
فخرآباد	۱۴	۴۰۹	۲	۵	۲				×																						×	×				6-H3
قهوه خانه عرب	۳۸	۴۱	۵	۴	۲														×																	6-E6
قادرآباد	۱۰	۶۳	۲	۶	۲																															6-G3
کریم آباد کفه	خالی	ازسکنه	۲	۶	۲																															6-G3
لای گز	خالی	ازسکنه	۵	۵	۱																															6-C5
معدن کل گوهر	۳۹	۴۰	۵	۴	۱	×	×		×																											9-D1
معدن سرب	۲	۹	۵	۵	۱																															9-E1
مهرآوران	۸	۲۸	۲	۶	۲																															6-G3

۲ـ ۲۰

شهرستان سیرجان

شرح	تعداد خانوار	جمعیت	نوع آبادی (کد)	راه عمده آبادی (کد)	وضع طبیعی (کد)	تأسیسات عمومی: برق	آب لوله‌کشی	غسالخانه	حمام	تأسیسات آموزشی و مذهبی: دبستان	مدرسه راهنمائی	مدرسه فنی و حرفه‌ای	مسجد	تکیه یا حسینیه	امامزاده	کلیسا	سایر عبادتگاههای دایر	خدمات پزشکی و دامپزشکی: درمانگاه	پزشک اعم از مقیم و غیرمقیم	بهیار و مامای روستائی	دامپزشک	تأسیسات ارتباطی و انتظامی: صندوق پست	دفتر پست و تلگراف	تلفن	ایستگاه راه‌آهن	پاسگاه ژاندارمری	تأسیسات اقتصادی و اجتماعی: عامل فروش نفت	بانک	آسیای آرد	فروشگاه تعاونی	مغازه خرده‌فروشی (بقالی)	قصابی	نانوائی	قهوه‌خانه	شرکت تعاونی روستائی	موقعیت آبادی روی نقشه
۱	۲	۳	۴	۵	۶	۷	۸	۹	۱۰	۱۱	۱۲	۱۳	۱۴	۱۵	۱۶	۱۷	۱۸	۱۹	۲۰	۲۱	۲۲	۲۳	۲۴	۲۵	۲۶	۲۷	۲۸	۲۹	۳۰	۳۱	۳۲	۳۳	۳۴	۳۵	۳۶	۳۷
مجدیه	خالی	ازسکنه	۳	۶	۲																															6-G3
محمودآباد حسین صفر	۱۳	۶۸	۲	۶	۲					×																										6-H3
مهدی اباد	۱	۷	۴	۵	۲																															6-G3
محمدآباد آخوندی	۳	۱۸	۲	۶	۲																															6-G3
محمدآباد میرزا	۵	۲۷	۲	۵	۲																															6-H2
محشرآباد	۴	۲۵	۲	۶	۲																															6-G3
محمودآباد سید	۲۸۰	۱۳۲۸	۲	۵	۲		×	×	×	×	×			×													×		×	×	×	×			×	6-H2
مظفرآباد	۱	۸	۲	۶	۲																															6-G2
مبارکه	۲۰	۱۰۱	۲	۶	۲																															6-G2
ناصریه	۱۶	۷۶	۲	۶	۲					×																									×	6-G3
نصرت اباد	۲۰۷	۹۹۵	۲	۴	۲		×	×	×	×	×		×	×															×	×	×	×				6-H2
همت آباد	خالی	ازسکنه	۳	۶	۲																															6-G2
دهستان مشیز	۱۰۲۰	۴۷۸۳				۱	۲		۹	۱۶			۷	۱	۲			۲	۱	۲	۰						۴		۵	۲	۶	۱	۱		۲	
آتشان	۱۰	۵۰	۲	۶	۲									×				×																		4-B4
ایزدیه	۳	۲۰	۲	۶	۲					×																										4-A4
اسدآباد	۶	۳۰	۲	۵	۲																															4-B4
باب شگفت	۳۰	۱۴۵	۲	۵	۲					×																										4-A3
باقرآباد	۱۲	۶۱	۲	۴	۲				×																											4-B4
بیژن آباد	۲	۱۴	۲	۵	۲												×																			4-B4
تلمبه زافری	۸	۳۴	۲	۶	۲																															4-B4
ترشاب پائین	۴	۲۰	۲	۶	۲												×																			4-A5
ترشاب بالا	۶	۲۵	۲	۶	۲																															4-A5
تلمبه سه محمدخان (تلمبه دکتر)	۴	۱۵	۵	۵	۲																															4-B4
تلمبه یک محمدخان	۷	۳۹	۲	۶	۲																															4-B4
تلمبه رشید فرخی	۲۲	۸۶	۲	۶	۲				×	×							×																			4-B4
تلمبه یزدجردخان	۱۲	۶۰	۲	۶	۲																										×					4-B4
تلمبه سید محمدخان	۲	۵	۲	۶	۲																															4-B4
تلمبه ۲ محمدخان	۵	۳۵	۲	۶	۲																															4-B4
تلمبه ر.ه.نده	۱	۶	۵	۶	۲																															4-A4

۱۰-۰ (۸-۵)

شهرستان سیرجان

شرح	تعداد خانوار	جمعیت	نوع آبادی (کد)	راه‌های آبادی (کد)	وضع طبیعی (کد)	تأسیسات عمومی: برق	آب لوله‌کشی	حمام	خانه‌های	تأسیسات آموزشی و مذهبی: دبستان	مدرسه راهنمایی	مدرسه دخترانه و حوزوی	مسجد	تکیه یا حسینیه	امامزاده	کلیسا	سایر علائم مذهبی	درمانگاه	خدمات پزشکی و دامپزشکی: پزشک بهزاد تیغ‌زرم	بهیار و دهیاری روستایی	دامپزشک	تأسیسات ارتباطی و انتظامی: صندوق پست	دفتر پست و تلگراف	تلفن	ایستگاه راه‌آهن	پاسگاه ژاندارمری	تأسیسات اقتصادی و اجتماعی: دلال فروش نفت	بانک	آسیای آرد	فروشگاه تعاونی	مغازه خرده‌فروشی (دائمی)	قصابی	نانوائی	قهوه‌خانه	شرکت تعاونی روستائی	موقعیت آبادی روی نقشه
۱	۲	۳	۴	۵	۶	۷	۸	۱۰	۹	۱۱	۱۲	۱۳	۱۴	۱۵	۱۶	۱۷	۱۸	۱۹	۲۰	۲۱	۲۲	۲۳	۲۴	۲۵	۲۶	۲۷	۲۸	۲۹	۳۰	۳۱	۳۲	۳۳	۳۴	۳۵	۳۶	۳۷
تلمبه ملك منصورخان	۳۰	۱۱۷	۳	۵	۲	×	×	×											×																		4-B4
جلال آباد	۸	۴۰	۲	۶	۲																																4-B4
حیدرآباد	۳۴	۱۶۸	۲	۵	۲					×																											4-B4
حنیفیه	۱	۸	۲	۵	۲																																4-A4
خلیل آباد	۴	۲۰	۲	۵	۲																																4-A3
خالق آباد	۲۲	۹۲	۲	۵	۲			×		×			×																								3-H2
ده یعقوب	خالی	ازسکنه	۲	۵	۲																																3-G1
دهنومشیز (دهنوسفید)	۳۶	۱۶۸	۲	۶	۲					×																											4-A3
درو نویه	۸۹	۴۲۱	۲	۵	۲		×			×																				×							4-A4
دولت آباد	خالی	ازسکنه	۲	۶	۲																																4-A5
ده بابك داریوش	۲۰	۸۹	۲	۶	۲					×																											4-B4
دشتکار	۱۱۴	۵۶۶	۲	۴	۲					×			×					×											×								4-B4
دهنوعباس خان	۲۶	۱۴۲	۲	۶	۲					×																											4-A3
سرملك	۵۶	۲۷۵	۲	۵	۲			×		×			×		×					×								×		×					×	3-G1
سرمند	۱۲	۶۴	۲	۵	۲			×					×																								4-A4
سعادت آباد	۲	۱۶	۲	۶	۲												×																				4-B4
شورآباد	۴	۱۰	۲	۶	۲																																4-B3
شرف آباد	خالی	ازسکنه	۲	۷	۲																																4-B3
صارم آباد	۱۹	۱۰۶	۲	۶	۲																																4-A3
طاهرآباد	۳۸	۱۸۴	۲	۶	۲					×																											4-A4
علی آباد	۲	۱۳	۲	۷	۲																																4-A3
عبد الله آباد	۳۳	۱۴۴	۲	۵	۲					×																											4-A3
علی آباد	خالی	ازسکنه	۲	۵	۲																																4-B4
علی آباد	خالی	ازسکنه	۲	۷	۲																																4-B4
علی آباد بهزادی	۲	۱۶	۲	۵	۲																																4-A4
علی آباد جدید	۸	۳۰	۲	۷	۲					×																											4-A4
عیش آباد	۱	۶	۲	۷	۲																																4-A4
عبد الله آباد	۱۴	۶۸	۲	۷	۲																																4-A4
غفارآباد	۴	۱۷	۲	۶	۲																																4-A3
فخرآباد	۶	۱۸	۲	۶	۲																																

(۲۵۰)

شهرستان سیرجان

شرح	تعداد خانوار	جمعیت	نوع آبادی (دگ، ...)	راه‌دهه آبادی (دگ، ...)	وضع طبیعی (دگ، ...)	تأسیسات عمومی: برق	آب لوله‌کشی	غسالخانه	حمام	تأسیسات آموزشی و مذهبی: دبستان	مدرسه راهنمائی	مدرسه فنی و حرفه‌ای	مسجد	تکیه یا حسینیه	امامزاده	کتابخانه	سایر خدمات فرهنگی و مذهبی	خدمات پزشکی و دامپزشکی: درمانگاه	پزشک، بهداشتی، ماما، تعزیه‌گردان	بهیار و دلاک روستائی	دامپزشک	صندوق پست	دفتر پست و تلگراف	تلفن	تأسیسات ارتباطی و انتظامی: پاسگاه ژاندارمری	ایستگاه راه‌آهن	تأسیسات اقتصادی و اجتماعی: حامل فروش نفت	بانک	آسیای آرد	فروشگاه تعاونی	مغازه بنکی خرده‌فروشی (اتاقی)	قصابی	نانوائی	قهوه‌خانه	شرکت تعاونی روستائی	موقعیت آبادی روی نقشه
۱	۲	۳	۴	۵	۶	۷	۸	۹	۱۰	۱۱	۱۲	۱۳	۱۴	۱۵	۱۶	۱۷	۱۸	۱۹	۲۰	۲۱	۲۲	۲۳	۲۴	۲۵	۲۶	۲۷	۲۸	۲۹	۳۰	۳۱	۳۲	۳۳	۳۴	۳۵	۳۶	۳۷
قلعه مرشد	۲	۱۶	۲	۶	۲																															4-B4
کمال آباد	۸۸	۳۸۵	۲	۵	۲				×	×			×							×							×		×	×	×					4-A3
محمودآباد	٤	۲۰	۲	۷	۲																															4-B4
محمودآباد	۲۲	۸۰	۲	۵	۲																															4-A3
ملك آباد	٤٦	۲۲۱	۲	۵	۲				×				×														×		×		×					3-H2
مهمونیه	۳۳	۱٤۵	۲	٦	۲																															4-A3
محمودآباد	خالی	ازسکنه	۲	۵	۲																															4-B4
مظفرآباد	۳	۱۷	۲	۷	۲																															4-A4
محمدآباد	۳	۱۷	۲	۵	۲				×				×						×														×	×		3-G2
مبارکه	۲۵	۱۱۲	۲	۵	۲																															4-B4
نظم آباد	۱۲	۵۵	۲	۵	۲																															4-A3
نصرت آباد	خالی	ازسکنه	۳	۵	۱																															3-H2
ناصرآباد	۱۲	٦۱	۲	٦	۲																															4-B4
ولی آباد	۹	۳۰	۲	۵	۲					×																										3-G1
واحدآباد	۵	۳۲	۲	٤	۲																															4-B4
هجین	۳٤	۱٤۹	۲	۵	۲									×	×																					3-H2
دهستان نگار	۸۰۰	٤۱۱۰				٤	۳	۲	۲	۹	۱		۱	۲			۵		۱		۱	۱	۱	۱	۱		۱	٤	۱	۲	۱		۱	۱	۱	۱
امین زاده	خالی	ازسکنه	۵	۵	۲																															4-C4
احمدآباد	خالی	ازسکنه	٦	۵	۲																															4-C4
امین آباد	۲	۸	٦	۵	۲	×																														4-C4
اسمعیل آباد	۳۷	۲۱٤	٤	۵	۲					×																										4-C5
باغ عباس	۵	۲۸	۲	٦	۱																															4-B6
پیرشاه طعمدار	خالی	ازسکنه	۵	۵	۲	×	×	×										×																			4-C4
توکل آباد	خالی	ازسکنه	۵	٦	۲																															4-C4
طلبه منصوری (طلبه مهدی آباد)	۱	۹	٤	٦	۲																															4-C5
حسن آباد	۱۵	۷٦	٤	۵	۲																															4-C5
دکل خنکوه	ک	ارگاه	۵	٦	۱																															4-C3
دزدوئیه	۱۳	۷۹	٤	٦	۲					×																										4-C6
رضاآباد	۲	۱۵	۳	۵	۲																															4-C4

۶-۱ (۱٤ ص)

شهرستان سیرجان

شرح	تعداد خانوار	جمعیت	نوع آبادی (کد)	راه عمده آبادی (کد)	وضع طبیعی (کد)	تأسیسات عمومی: برق	آب لوله‌کشی	غسالخانه	حمام	تأسیسات آموزشی و مذهبی: دبستان	مدرسه راهنمائی	مدرسه فنی و حرفه‌ای	مسجد	تکیه یا حسینیه	امامزاده	کلیسا	سایر عبادتگاههای دایر	خدمات پزشکی و دامپزشکی: درمانگاه	پزشک اعم از مقیم و غیرمقیم	بهیار و مامای روستائی	دامپزشک	تأسیسات ارتباطی و انتظامی: صندوق پست	دفتر پست و تلگراف	تلفن	ایستگاه راه‌آهن	پاسگاه ژاندارمری	تأسیسات اقتصادی و اجتماعی: عامل فروش نفت	بانک	آسیای آرد	فروشگاه تعاونی	مغازه خرده‌فروشی (بقالی)	قصابی	نانوائی	قهوه‌خانه	شرکت تعاونی روستائی	موقعیت آبادی روی نقشه
۱	۲	۳	۴	۵	۶	۷	۸	۹	۱۰	۱۱	۱۲	۱۳	۱۴	۱۵	۱۶	۱۷	۱۸	۱۹	۲۰	۲۱	۲۲	۲۳	۲۴	۲۵	۲۶	۲۷	۲۸	۲۹	۳۰	۳۱	۳۲	۳۳	۳۴	۳۵	۳۶	۳۷
رحمت آباد	۳	۲۲	۲	۵	۲																															4-C4
زین الدین	خالی	ازسکنه	۴	۵	۲																															4-C4
سنجدویه	۳	۱۱	۲	۶	۱																															4-C6
سنگ صیاد	۱۳	۵۷	۴	۴	۱					×							×																			4-B6
سلطان آباد	خالی	ازسکنه	۶	۷	۲																															4-C4
سامانجرد	۳۲	۱۵۱	۴	۶	۲				×	×																			×							4-C5
سرخکان	۲۸	۱۵۶	۲	۵	۲					×											×															4-C5
شاه آباد	۱	۳	۳	۶	۲																															4-C4
عباس آباد (تلمبه ملا محمود)	۱	۷	۴	۶	۲																															4-C6
عبدالله آباد (تلمبه حمید عباس زاده)	۵	۱۲	۴	۵	۲																															4-C4
علی آباد (دهنو)	۳	۱۷	۴	۵	۲																															4-C4
عیش آباد	۱	۴	۴	۷	۲																															4-C5
فخرآباد	خالی	ازسکنه	۴	۶	۲																															4-C4
قنات باغ (نگار)	۴۸۷	۲۴۷۸	۲	۴	۲	×	×	×	×	×	×		×	×			×	×		×	×	×	×	×			×	×	×	×	×	×		×	×	4-C4
قنات سیر	۴۸	۲۴۹	۴	۵	۲					×							×												×							4-C6
کهنک	۲۹	۱۷۲	۲	۵	۱					×							×																			4-B5
نارپ	۶۷	۳۲۳	۲	۵	۲					×				×															×		×					4-B6
هلگار	۴	۱۹	۴	۵	۲	×	×																													4-C5
خانوارعشایری	۱۱۴۳	۵۱۱۹																																		

۱۲-۳

شهرستان شهر بابک

شرح	تعداد خانوار	جمعیت	نوع آبادی (کد)	راه عمده آبادی (کد)	وضع طبیعی (کد)	تأسیسات عمومی: برق	آب لوله‌کشی	غسالخانه	حمام	تأسیسات آموزشی و مذهبی: دبستان	مدرسه راهنمائی	مدرسه فنی و حرفه‌ای	مسجد	تکیه یا حسینیه	امامزاده	کلیسا	سایر عبادتگاههای دایر	خدمات پزشکی و دامپزشکی: درمانگاه	پزشک اعم از مقیم و غیرمقیم	بهیار و مامای روستائی	دامپزشک	تأسیسات ارتباطی و انتظامی: صندوق پست	دفتر پست و تلگراف	تلفن	ایستگاه راه‌آهن	پاسگاه ژاندارمری	تأسیسات اقتصادی و اجتماعی: عامل فروش نفت	بانک	آسیای آرد	فروشگاه تعاونی	مغازه خرده‌فروشی (بقالی)	قصابی	نانوائی	قهوه‌خانه	شرکت تعاونی روستائی	موقعیت آبادی روی نقشه
۱	۲	۳	۴	۵	۶	۷	۸	۹	۱۰	۱۱	۱۲	۱۳	۱۴	۱۵	۱۶	۱۷	۱۸	۱۹	۲۰	۲۱	۲۲	۲۳	۲۴	۲۵	۲۶	۲۷	۲۸	۲۹	۳۰	۳۱	۳۲	۳۳	۳۴	۳۵	۳۶	۳۷
شهرستان شهر بابک	۱۰۳۱۷	۴۷۱۳۷				۱۴	۵	۱۲	۶۷	۸۴	۷		۷۴	۳۳	۶		۵	۵	۲	۳	۳	۲۱	۳			۵	۲۳	۲	۴۲	۱۱	۵۷	۱۲	۳	۹	۲۷	
دهستان جوزم	۸۸۲	۴۰۴۴							۱۳	۶			۱۲	۵					۱		۱	۴				۱	۲		۷		۷	۱			۳	
احمد آباد	۱	۲	۴	۴	۱																															4-G5
ارغوان	۱۰	۶۱	۴	۷	۱																															4-H5
امر دوئیه	۲۱	۹۰	۲	۵	۱				×				×																×		×					4-H5
احمد آباد پشت کن	۴	۲۰	۴	۵	۱																															4-G6
بادوئیه	خالی از سکنه		۴	۶	۱																															4-G6
بهزادان	۹	۴۶	۴	۷	۱																															4-H5
بن توت	۳۹	۱۶۰	۲	۵	۱				×	×			×																×							4-H6
بهنو	۱۳	۷۱	۴	۵	۱				×				×																							4-G5
پارسکول بالا	۱	۸	۴	۷	۱																															5-A6
پارسکول پائین	۳	۱۷	۴	۷	۱																															5-A6
پدا	۱	۵	۴	۷	۱																															5-A5
ترشکوه	۴	۲۰	۴	۶	۱																															5-A6
تنگله علیا	۱۱	۴۴	۴	۵	۱																															4-G6
تنگله سفلی	۱	۴	۴	۵	۱																															4-G5
جوزم	۲۴۵	۱۱۰۸	۲	۵	۱				×	×			×	×					×		×	×				×	×		×		×	×			×	4-G5
چاه بنه	خالی از سکنه		۴	۷	۱																															4-G6
چاورچی	۶۸	۳۰۸	۲	۵	۱				×	×			×	×								×							×		×					4-G5
حوریان	۸	۴۵	۴	۶	۱																															4-H5
حسین آباد	خالی از سکنه		۴	۷	۲																															5-A6
دهنو	۱	۵	۴	۶	۱																															4-H5
دهنو	خالی از سکنه		۴	۶	۱																															4-H6
دهنو	۳	۱۳	۴	۵	۱																															4-G6
دهنو	خالی از سکنه		۴	۵	۱																															4-H5
در بیدوئیه	۲۳	۸۵	۲	۵	۱				×				×																							4-H5
دهشادوئیه	۵۳	۲۲۵	۲	۵	۱				×				×																		×					4-G6
رزوئیه	۴	۲۰	۳	۵	۱																															4-G6
روگوش علیا	۲۱	۱۰۲	۲	۶	۱				×	×																	×								×	4-H5
روگوشو سفلی	۱۲	۴۴	۲	۶	۱																															4-H5

No.1

شماره ۱

نقشه شهرستان شهربابک به تفکیک بخش و دهستان

SHAHR-E-BĀBAK SHAHRESTĀN-BY RELATED BAKHSHS AND DEHESTĀNS.

مرکز آمار ایران

علائم

SYMBOLS

INTERNATIONAL BOUNDARY	مرز کشور
SHAHRESTAN BOUNDARY	حدود شهرستان
BAKHSH BOUNDARY	حدود بخش
DEHESTAN BOUNDARY	حدود دهستان
SHAHRESTAN CENTER	مرکز شهرستان
BAKHSH CENTER	مرکز بخش

مقیاس تقریبی

APPROXIMATE SCALE

۱۰۰۰۰ متر 10000M. 0 10 20 30 40Km. کیلومتر

نقشه شهرستان شهربابک بتفکیک دهستانها - نقاط شهری و نقاط بین ۲۰۰۰ تا ۵۰۰۰ نفر جمعیت (سرشماری آبان ماه ۱۳۵۵)

SHAHR-E-BĀBAK SHAHRESTĀN—BY DEHESTĀNS, URBAN PLACES AND PLACES OF 2000 to 5000 INHABITANTS. November 1976

No.2

شماره ۲

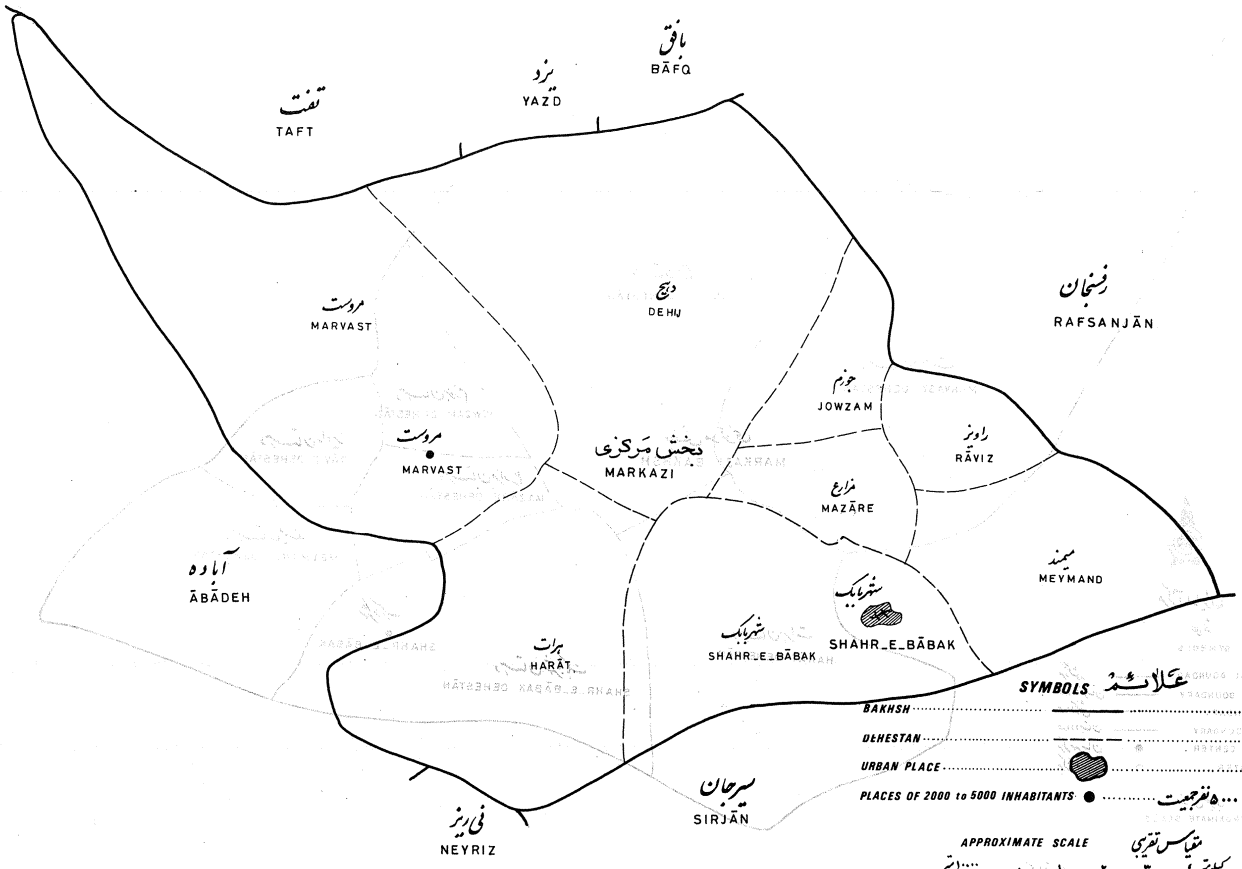

Large scale maps of this shahrestan showing dehestans, places and roads at the time of the National Census of Population and Housing, November 1976, may be purchased from the Statistical Centre of Iran

نقشه‌های این شهرستان با مقیاس بزرگتر که شامل دهستانها - دهات و راههای موجود در زمان سرشماری عمومی کشور (آبان ماه ۱۳۵۵) میباشد از مرکز آمار ایران قابل خریداری است .

شهرستان شهربابک

استان کرمان

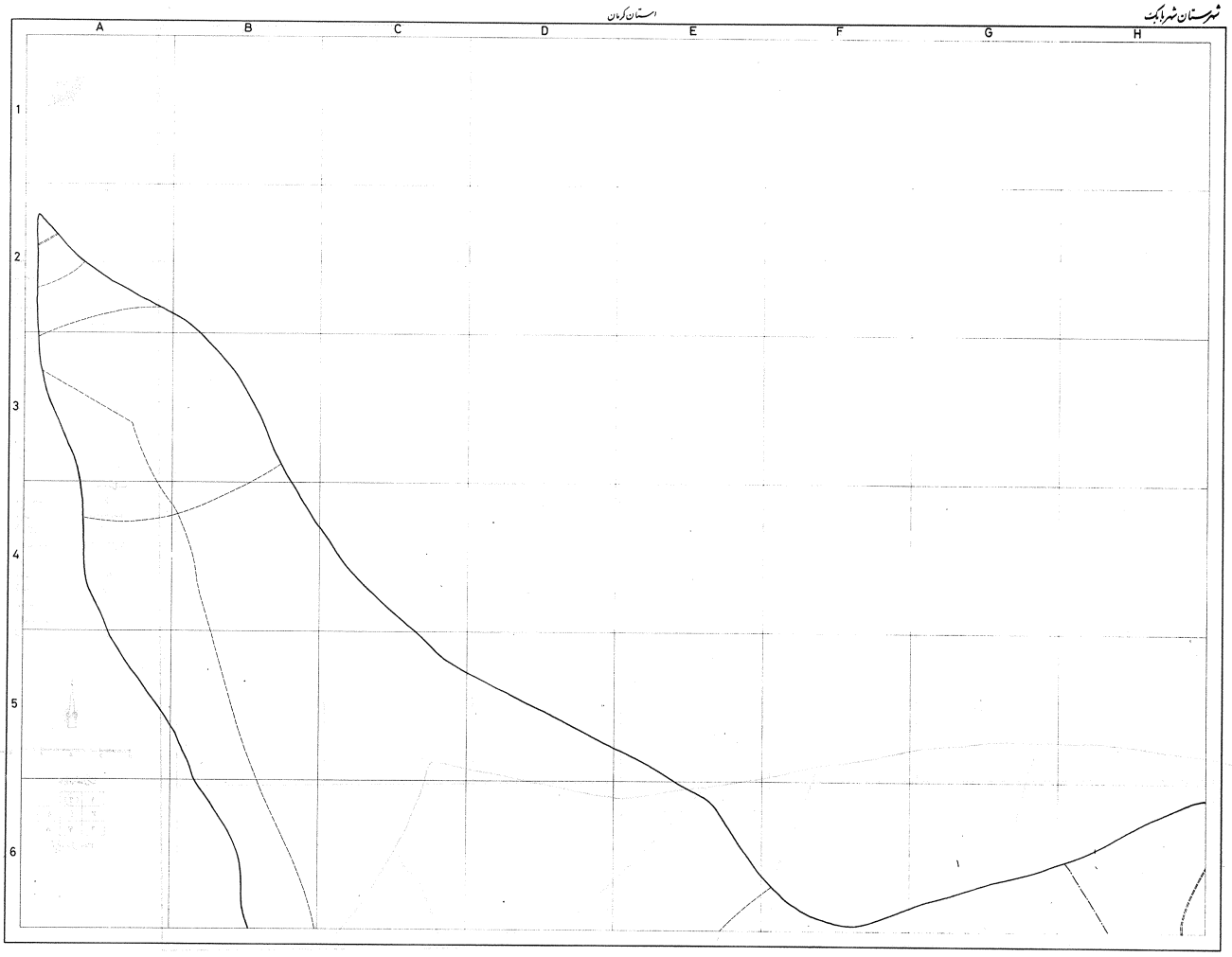

سازمان برنامه و بودجه

مرکز آمار ایران

علائم

- شهر
- نقاط بین ۲۰۰۰ تا ۵۰۰۰ نفر
- آبادی
- مکان مسکونی
- مکان غیرمسکونی
- چاه
- مرز کشور
- حدود شهرستان
- حدود بخش
- حدود دهستان
- شاهراه
- جاده اسفالته
- جاده شوسه
- جاده خاکی (جیپ رو)
- جاده مالرو
- راه آهن
- تونل
- پل
- رودخانه
- نهر - آبریز
- سیل
- سد
- چاه - قنات
- بریدگی
- شوره زار
- مرداب - باتلاق
- منحنی میزان
- معدن
- فرودگاه
- امامزاده
- پایگاه ژاندارمری
- قلعه

0 2 4 6 8 Km.

راهنمای اتصال نقشه‌ها

۱	۲	
۳	٤	۵
۶	۷	۸

تاریخ: سال ۱۳۵۹

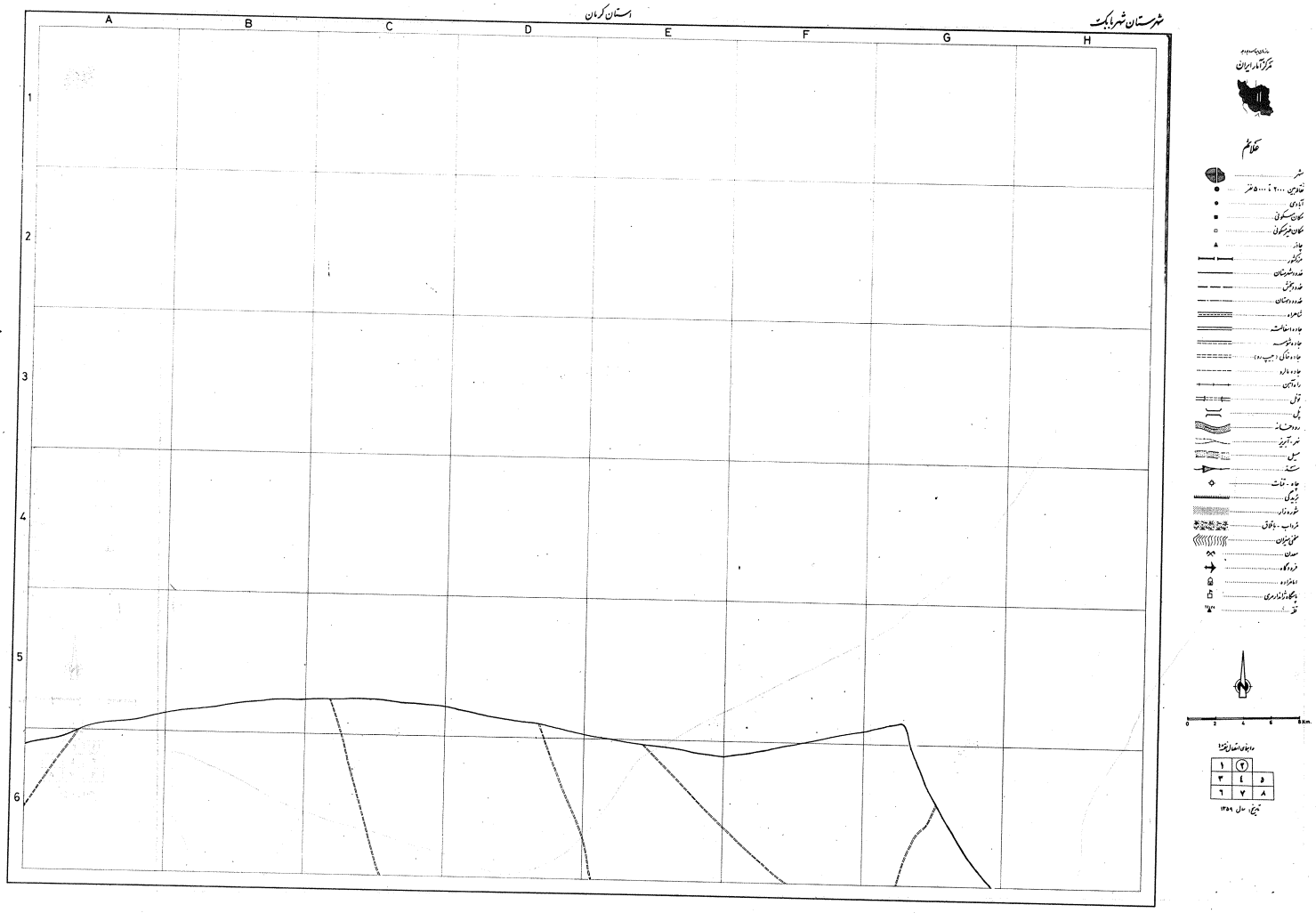

شهرستان شهربابک
استان کرمان
A
B
C
D
E
F
G
H
1
2
3
4
5
6
سازمان برنامه و بودجه
مرکز آمار ایران
علائم
شهر
نقاط بین ۲۰۰۰ تا ۵۰۰۰ نفر
آبادی
مکان مسکونی
مکان غیرمسکونی
چاه
مرز کشور
حدود شهرستان
حدود بخش
حدود دهستان
شاهراه
جاده اسفالته
جاده شوسه
جاده خاکی (جیپ رو)
جاده مالرو
راه آهن
تونل
پل
رودخانه
نهر - آبریز
سیل
سد
چاه - قنات
بریدگی
شوره زار
مرداب - باتلاق
منحنی میزان
معدن
فرودگاه
امامزاده
پاسگاه ژاندارمری
قلعه
0 2 4 6 8 Km.
راهنمای اتصال نقشه
۱ ۲
۳ ۴ ۵
۶ ۷ ۸
تاریخ: سال ۱۳۵۹

شهرستان شهربابک

استان کرمان

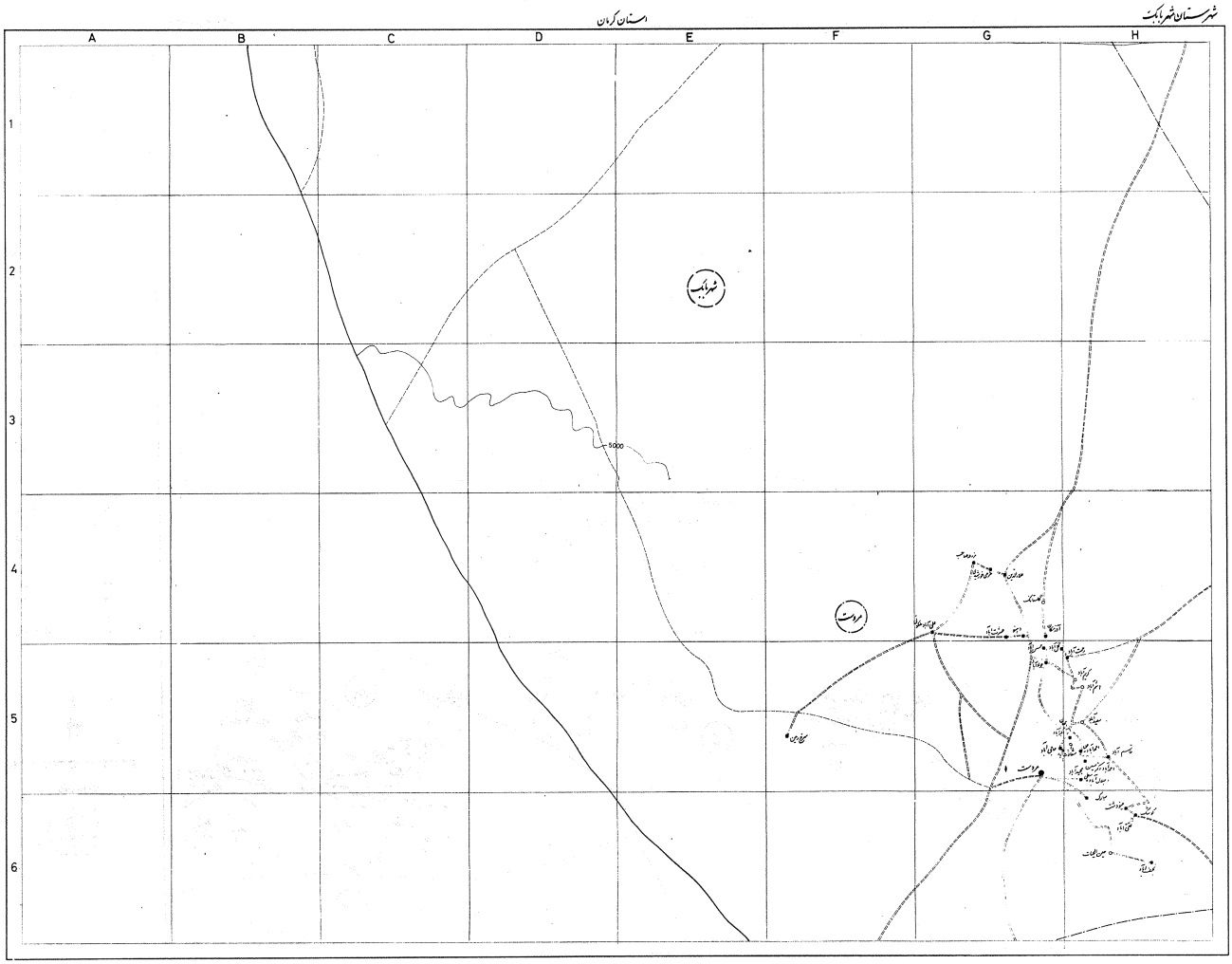

سازمان برنامه و بودجه
مرکز آمار ایران

علائم

شهر
خانوار عشایر ۲۰۰ تا ۵۰۰ نفر
آبادی
تکان مسکونی
تکان غیرمسکونی
چاه
حریم شهر
جاده اتومبیل‌رو
جاده آسفالت
جاده شوسه
جاده خاکی (مجهز رو)
جاده مالرو
راه آهن
تونل
پل
رودخانه
نهر آبیاری
سیل
سنگ
چاه - قنات
برفگیر
شوره‌زار
شراب - باتلاق
تپه‌های شنی
معدن
فرودگاه
امامزاده
بنگاه زراعت‌داری
قله

۰ ۱ ۲ ۴ ۶ ۸ km

راهنمای تقسیم نقشه‌ها

۱	۲	
	۴	۵
۶	۷	۸

چاپ، سال ۱۳۵۹

شهرستان شهربابک

استان کرمان

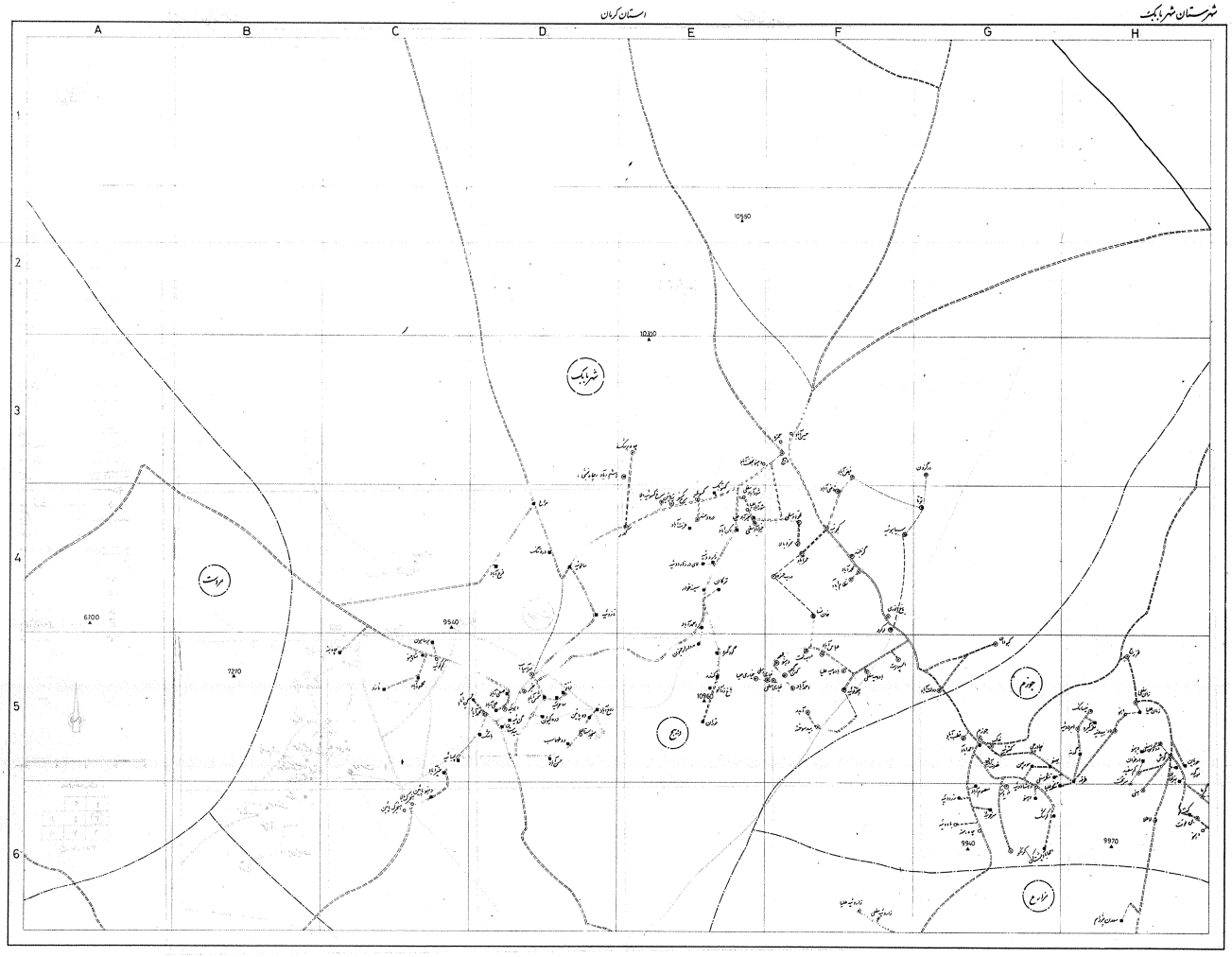

مرکز آمار ایران

احکام نظم

شهر
خط‌الرأس ۲۰۰۰ تا ۵۰۰۰ متر
آبادی
نشان مسکونی
نشان غیرمسکونی
چاه‌آب
سرگذر
حدود شهرستان
حدود بخش
حدود دهستان
شاهراه
جاده اصلاحات
جاده فرعی
جاده خاکی (بیش رو)
جاده مالرو
راه آهن
تونل
پل
رودخانه
نهر آبیاری
سیل
سد
چاه - قنات
آبگیری
شوره‌زار
خرابه - باغاتی
نخلستان
سدان
فرودگاه
امامزاده
پاسگاه ژاندارمری
نقطه

0 2 4 6 8 Km.

راهنمای تقسیمات نقشه

۱	۲	
۳	۴	۵
۶	۷	۸

تهیه در سال ۱۳۵۹

شهرستان شهربابک

استان کرمان

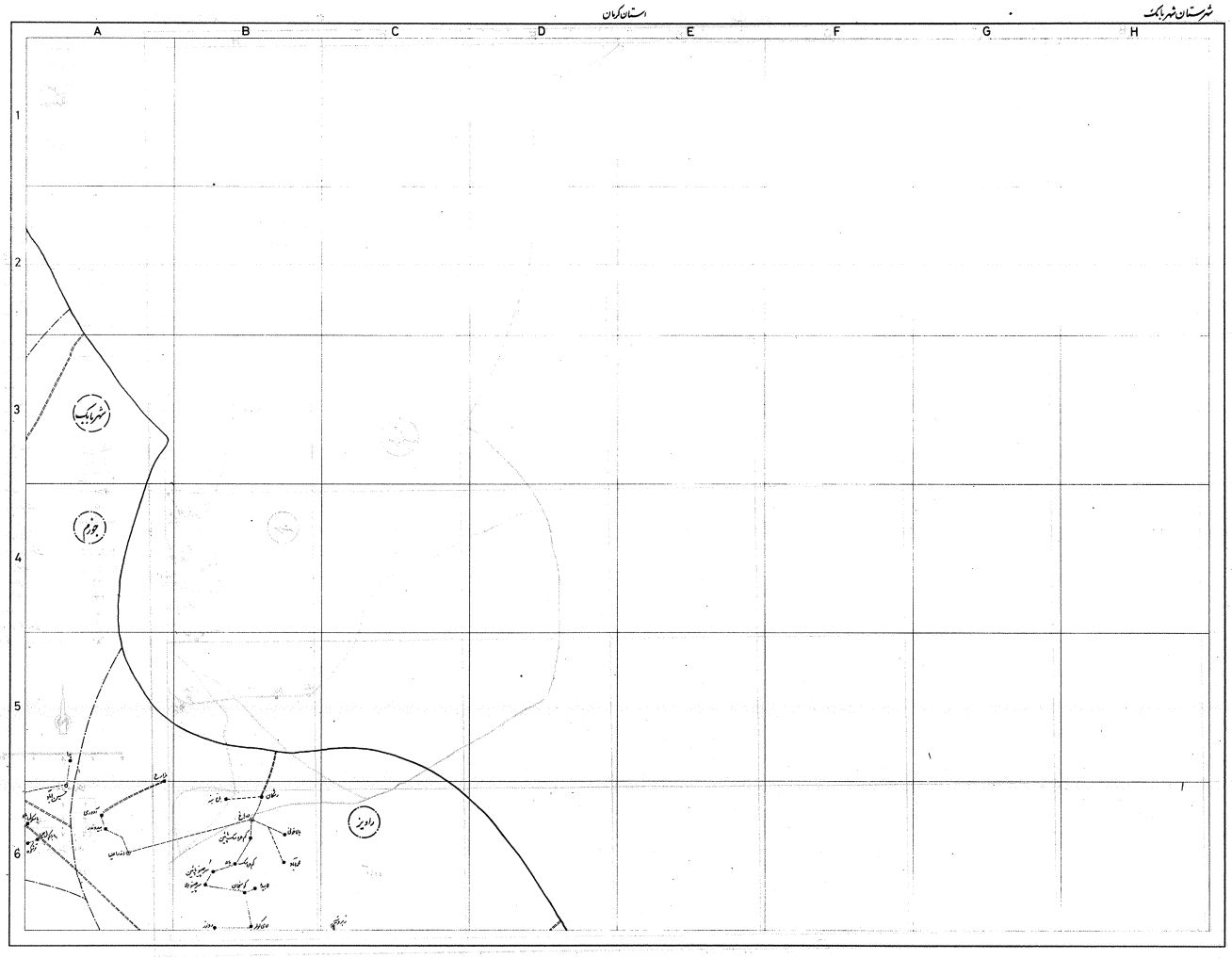

مرکز آمار ایران

علائم

- شهر
- خانوارنشین ۲۰۰۰ تا ۵۰۰۰۰ نفر
- آبادی
- سکنان عشایری
- سکنان غیرعشایری
- چاه آب
- شبکه راه
- حدود استان
- حدود شهرستان
- حدود بخش
- حدود دهستان
- راه‌آهن
- جاده اصلی
- جاده شوسه
- جاده خاکی (مناسب برای عبور)
- جاده مالرو
- راه‌آهن
- تونل
- پل
- رودخانه
- نهر آبیاری
- مسیل
- سدها
- چاه - قنات
- بایرها
- شوره‌زار
- شوراب - باتلاق
- تپه‌های شنی روان
- معدن
- فرودگاه
- امامزاده
- بنگاه نگهداری مرمتی
- قله

۰ ۲ ۴ ۶ ۸ Km.

مقیاس تقریبی ۱:۱۲۵۰۰۰

۱	۲	
۳	۴	۵
۶	۷	۸

تقسیمات سال ۱۳۷۵

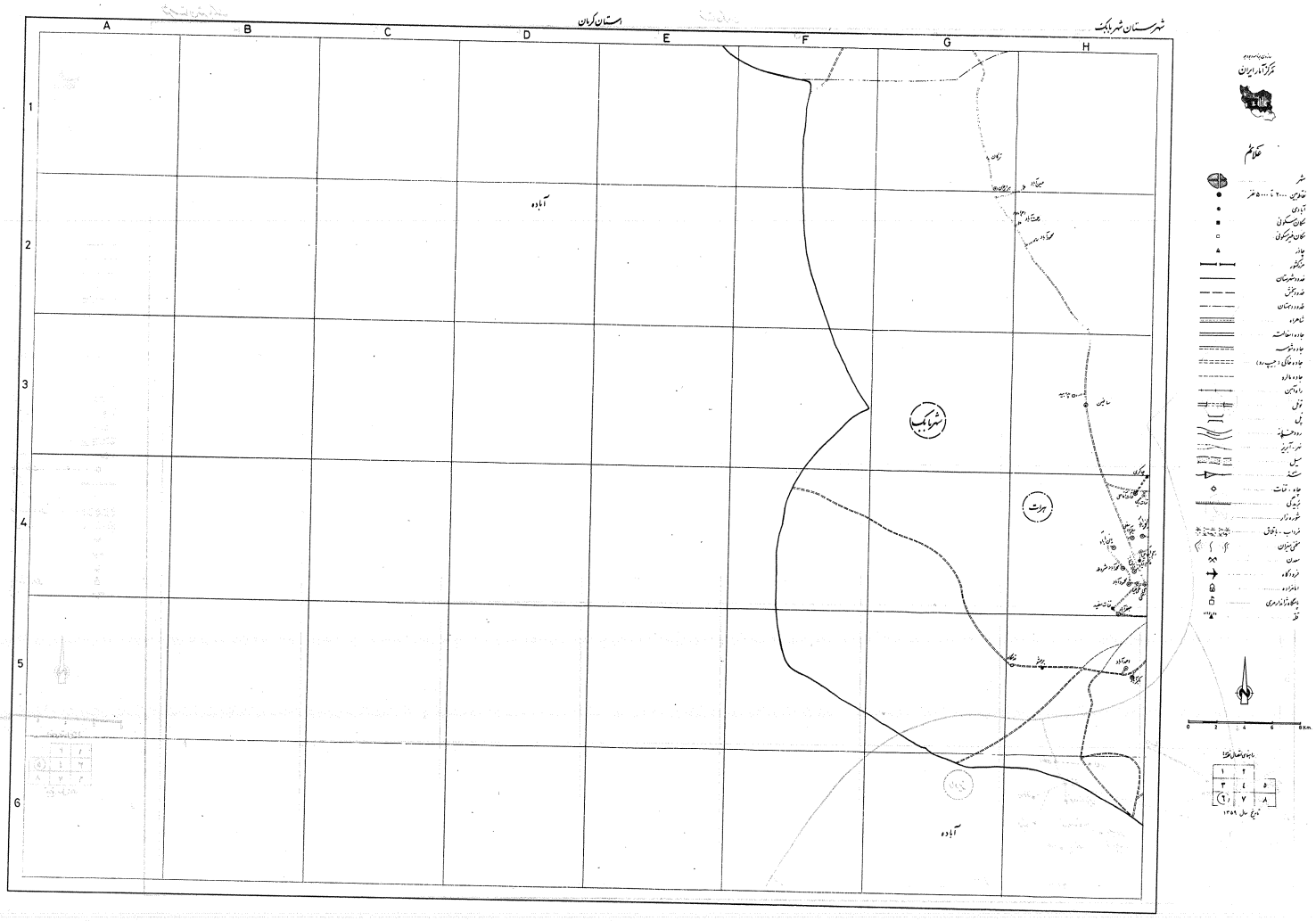

شهرستان شهربابک
استان کرمان
A
B
C
D
E
F
G
H
1
2
3
4
5
6
آباده
شهربابک
هرات
آباده
مرکز آمار ایران
علائم
شهر
آبادی
مکان مسکونی
مکان غیرمسکونی
چاپار
مرز کشور
حدود شهرستان
حدود بخش
حدود دهستان
شاهراه
جاده اسفالته
جاده شوسه
جاده خاکی (جیپ رو)
جاده مالرو
راه آهن
تونل
پل
رودخانه
نهر آبریز
سیل
سد
چاه - قنات
بریدگی
شوره زار
خرابه - باتلاق
منحنی میزان
معدن
فرودگاه
امامزاده
پایگاه ژاندارمری
قطب
0 2 4 6 8 Km.
راهنمای اتصال نقشه‌ها
تاریخ سال ۱۳۵۹

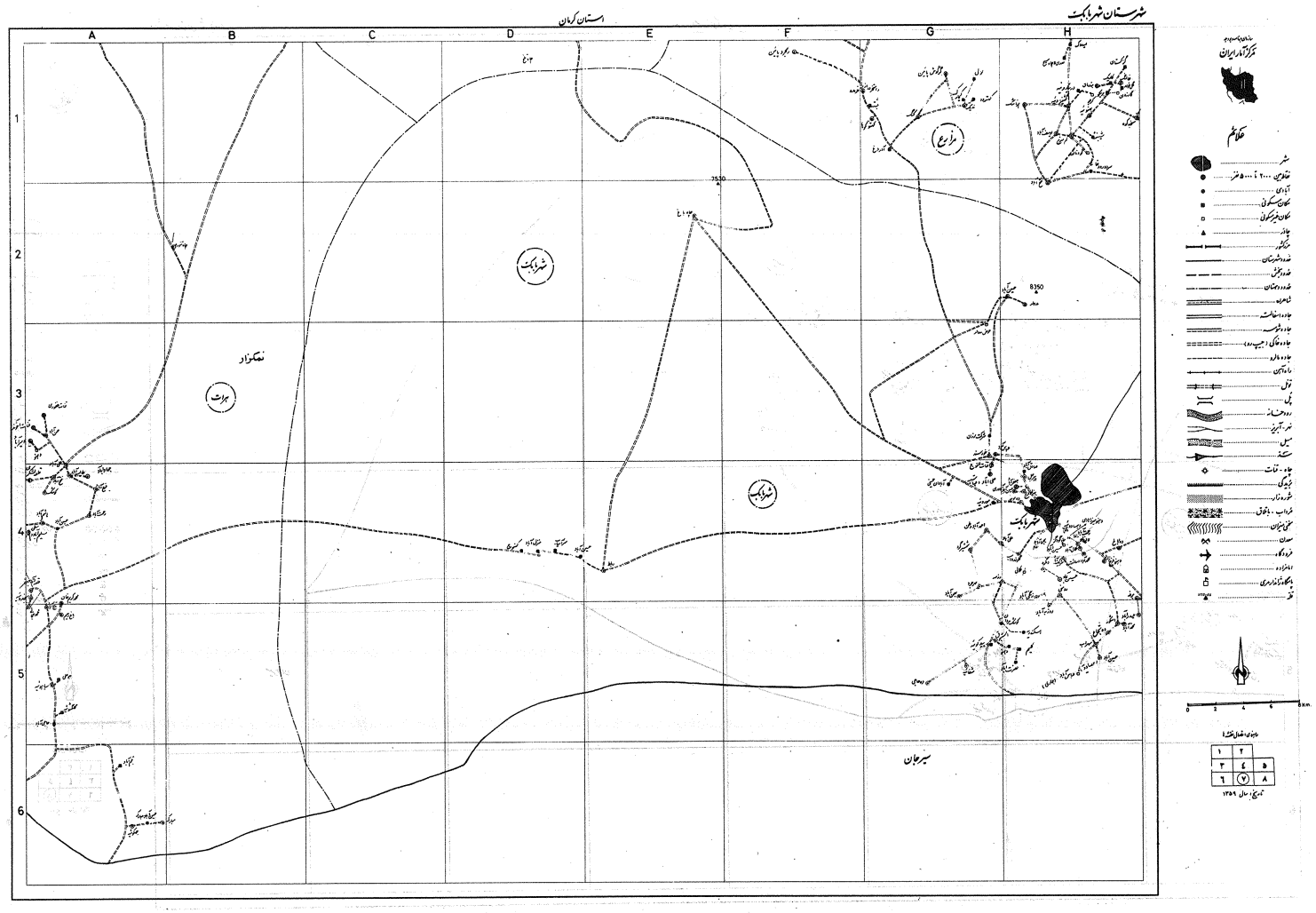

شهرستان شهربابک
استان کرمان
A
B
C
D
E
F
G
H
1
2
3
4
5
6
شهربابک
شهربابک
شهربابک
نمکزار
هرات
مزارع
سیرجان
مرکز آمار ایران
علائم
شهر
آبادی
مکان سکونی
مکان غیرمسکونی
چاه
مرز کشور
حدود شهرستان
حدود بخش
حدود دهستان
شاهراه
جاده اسفالته
جاده شوسه
جاده خاکی (جیپ رو)
جاده مالرو
راه آهن
تونل
پل
رودخانه
نهر - آبریز
سیل
سد
چاه - قنات
بریدگی
شوره زار
مرداب - باتلاق
سنگی میزان
معدن
فرودگاه
امامزاده
پاسگاه ژاندارمری
قلعه
0 2 4 6 8 Km.
راهنمای اتصال نقشه‌ها
۱ ۲
۳ ۴ ۵
۶ ۷ ۸
تاریخ: سال ۱۳۵۹

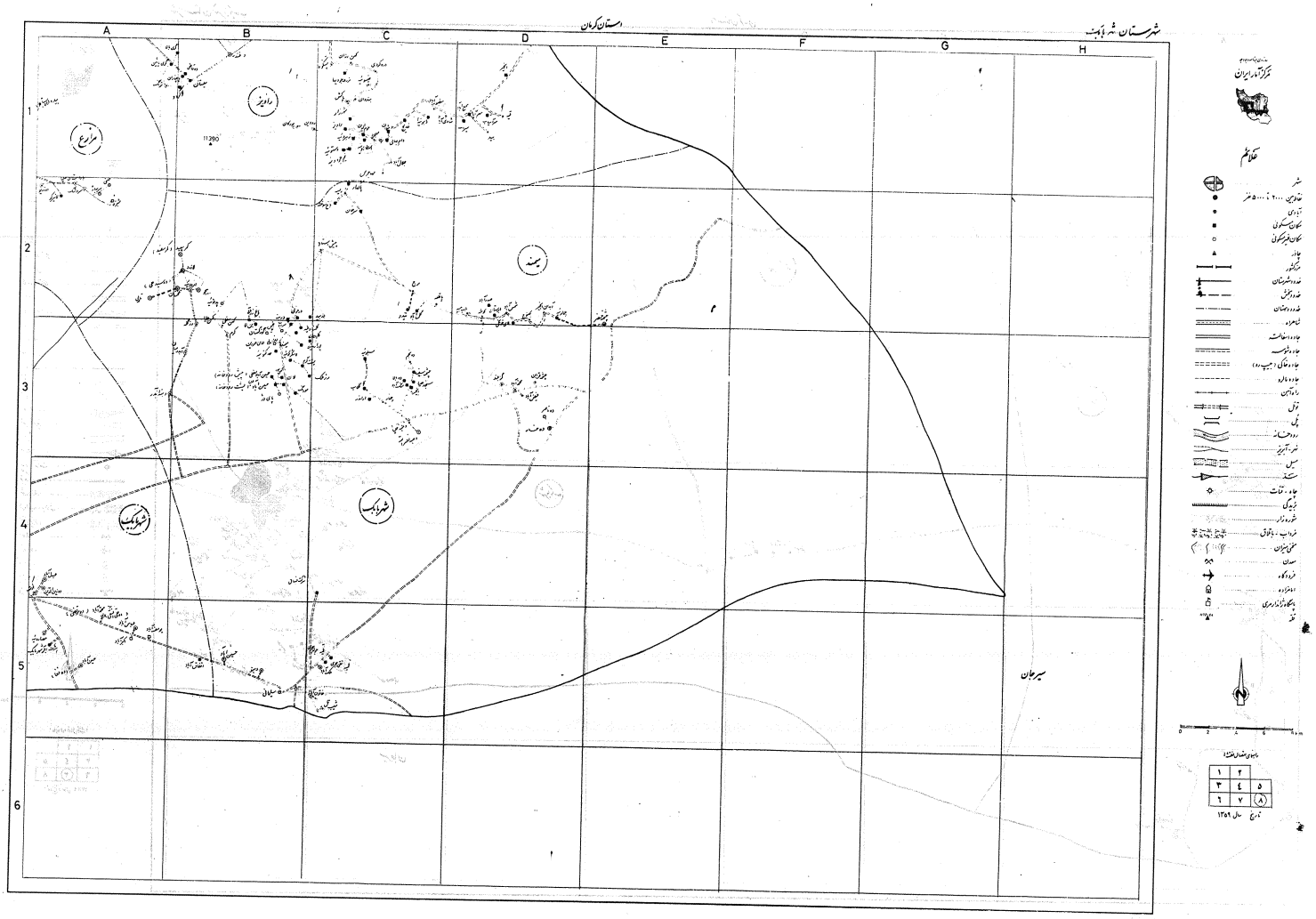

شهرستان شهربابک
استان کرمان
A
B
C
D
E
F
G
H
1
2
3
4
5
6
مرکز آمار ایران
علائم
شهر
نقاط بین ۲۰۰۰ تا ۵۰۰۰ نفر
آبادی
مکان مسکونی
مکان غیرمسکونی
چاپار
مرکز کشور
حدود شهرستان
حدود بخش
حدود دهستان
شاهراه
جاده اسفالته
جاده شوسه
جاده خاکی (جیپ رو)
جاده مالرو
راه آهن
قوس
پل
رودخانه
نهر - آبریز
سیل
سد
چاه - قنات
بریدگی
شوره زار
خرابه - باتلاق
منحنی میزان
معدن
فرودگاه
امامزاده
پاسگاه ژاندارمری
قلعه
راهنمای اتصال نقشه
۱ ۲
۳ ۴ ۵
۶ ۷ ۸
تاریخ سال ۱۳۵۹

شهرستان شهر بابک

شرح	تعداد خانوار	جمعیت	نوع آبادی (کد)	راه عمده آبادی (کد)	وضع طبیعی (کد)	تأسیسات عمومی: برق	آب لوله‌کشی	غسالخانه	حمام	تأسیسات آموزشی و مذهبی: دبستان	مدرسه راهنمائی	مدرسه فنی و حرفه‌ای	مسجد	تکیه یا حسینیه	امامزاده	کلیسا	سایر عبادتگاههای دایر	خدمات پزشکی و دامپزشکی: درمانگاه	پزشک اعم از مقیم و غیرمقیم	بهیار و مامای روستائی	دامپزشک	تأسیسات ارتباطی و انتظامی: صندوق پست	دفتر پست و تلگراف	تلفن	ایستگاه راه‌آهن	پاسگاه ژاندارمری	تأسیسات اقتصادی و اجتماعی: عامل فروش نفت	بانک	آسیای آرد	فروشگاه تعاونی	مغازه خرده‌فروشی (بقالی)	قصابی	نانوائی	قهوه‌خانه	شرکت تعاونی روستائی	موقعیت آبادی روی نقشه
۱	۲	۳	۴	۵	۶	۷	۸	۹	۱۰	۱۱	۱۲	۱۳	۱۴	۱۵	۱۶	۱۷	۱۸	۱۹	۲۰	۲۱	۲۲	۲۳	۲۴	۲۵	۲۶	۲۷	۲۸	۲۹	۳۰	۳۱	۳۲	۳۳	۳۴	۳۵	۳۶	۳۷
زرد وئیه	۲	۱۲	۲	۶	۱																															4-G6
زمان سفلی	۲۸	۱۳۲	۲	۵	۱				×				×																		×					4-H5
زمان علیا	۷	۲۶	۴	۵	۱																															4-H5
سرخوئیه	۲	۱۰	۳	۶	۱																															4-G6
سرتخت	۱۶	۸۸	۲	۶	۱																								×							4-H5
طزرج	۳۱	۱۴۶	۲	۵	۱				×				×									×							×		×					4-H5
طرفه	۱۴	۷۲	۴	۶	۲				×																						×					4-H5
فدک	۳	۱۴	۲	۶	۱																															4-G5
قطب آباد	۸	۲۸	۲	۶	۱																															4-G5
کهتوئیه	۴۶	۲۱۸	۲	۶	۱				×				×	×																						4-G5
کرنگو	۳	۱۵	۲	۷	۱																															4-G6
کهنه نو	۸	۳۱	۴	۷	۱																															4-H6
کم سفید	۳۹	۱۸۷	۲	۶	۱					×				×															×							4-H5
کرشک	۴	۱۸	۴	۵	۱																															4-G6
گرما	۱۲	۶۰	۲	۵	۱								×																							4-H6
گدنجه	۹	۳۴	۴	۵	۱																														×	4-H5
لاطلا	۲۰	۱۰۰	۲	۶	۱																															4-H6
لقمه گیرو	۴	۲۲	۴	۵	۲																															4-H5
معصوم آباد	۱	۵	۳	۶	۱																															4-G6
مور گور	۷	۳۶	۴	۶	۱																															4-H5
مور پهن	۱۳	۶۱	۳	۵	۱																	×														4-G5
نصرت آباد	۱	۷	۲	۶	۱																															4-G5
نیسانک	۱۸	۸۳	۲	۵	۲					×			×																							4-H5
هنی	۳۰	۱۳۶	۲	۶	۱				×					×																						4-H6
دهستان دهیج	۱۰۴۷	۴۱۵۹						۲	۵	۴			۴	۲				۲		۱		۳				۱	۲		۳	۲	۳	۳	۱	۱	۳	
احمد آباد	۵	۲۸	۲	۶	۱																															4-F5
احمد آباد	۲	۸	۳	۷	۱																															4-E4
اسپارت	۲	۱۲	۲	۶	۱																															4-F5
آبدر	۱	۵	۲	۴	۱																															4-F5

۳-۲۵

شهرستان شهر بابك

شرح	تعداد خانوار	جمعیت	نوع آبادی (دگر)	راه عمده آبادی (دگر)	وضع طبیعی (دگر)	تأسیسات عمومی: برق	آب لوله‌کشی	حمام	خانه	تأسیسات آموزشی و مذهبی: دبستان	مدرسه راهنمائی	مدرسه دخترانی و حوزوی	مسجد	تکیه یا حسینیه	امامزاده	کلیسا	سایر جا و ابنیه تاریخی دایر	خدمات پزشکی و دامپزشکی: درمانگاه	پزشک و داروساز و تنزیه‌خانه	بهیار و دهیاری روستائی	دامپزشک	صندوق پست	دفتر پست و تلگراف	تلفن	ایستگاه راه‌آهن	پاسگاه ژاندارمری	تأسیسات ارتباطی و انتظامی: عامل فروش نفت	بانک	آسیای آرد	فروشگاه تعاونی	انبار و مغازه‌های حرفه‌ای (بقال)	تأسیسات اقتصادی و اجتماعی: قصابی	نانوائی	قهوه‌خانه	شرکت تعاونی روستائی	موقعیت آبادی روی نقشه
۱	۲	۳	۴	۵	۶	۷	۸	۹	۱۰	۱۱	۱۲	۱۳	۱۴	۱۵	۱۶	۱۷	۱۸	۱۹	۲۰	۲۱	۲۲	۲۳	۲۴	۲۵	۲۶	۲۷	۲۸	۲۹	۳۰	۳۱	۳۲	۳۳	۳۴	۳۵	۳۶	۳۷
باد ومیه علیا	۱۰	۵۲	۲	۶	۱																																4-F5
باد ومیه سفلی	۳	۱۹	۲	۶	۱																																4-F5
باشك	۵	۲۲	۶	۶	۱																																4-D5
باغ زرد آلو	۱۳	۵۶	۳	۶	۱																																4-E5
باغ نوری	۵	۲۴	۲	۵	۱																																4-F4
برساهون	۴	۲۲	۴	۶	۱																																4-C5
بید ستان	۱۰	۵۰	۶	۶	۲																																4-D5
بید سوخته	۴	۱۵	۲	۶	۱																																4-F5
پمبائیه	۱۹	۸۵	۴	۶	۱																																4-C5
ترکان	۸	۱۹	۳	۷	۱																																4-E4
توتا	۲	۷	۲	۶	۱																																4-G4
توران	۳	۲۳	۳	۶	۱																																4-E5
چاه برشك	۴	۱۱	۲	۵	۱																																4-E3
چاه بنه	۱	۱	۴	۶	۱																																4-C5
چقو توئیه	۴	۲۹	۲	۶	۱																																4-F5
حسن آباد	۴	۲۲	۴	۶	۱																																4-D5
حسین آباد	۲	۱۲	۲	۴	۱																																4-F3
حسین آباد	۲	۱۲	۴	۵	۱																																4-D5
حمزه	خالی از سکنـــه		۴	۶	۲																																4-F3
خان نسا	۲	۱۳	۲	۶	۱																																4-F4
خبر	۱۰۹	۵۱۶	۲	۶	۱			×	×	×			×	×								×					×		×	×	×	×			×	4-D5
خیرآباد	۱	۴	۴	۶	۱																																4-C5
خیرآباد سفلی	۶	۳۱	۲	۶	۱																																4-E4
خیرآبا د علیا	۱	۳	۳	۶	۱																																4-E4
خیاری سفلی	۱	۷	۲	۶	۱																																4-F5
خیاری علیا	۲	۷	۲	۶	۱																																4-E5
خیاری وسطی	۲	۸	۲	۶	۱																																4-F5
د رب خمره	۴	۱۸	۲	۶	۱																																4-F4
د رب کهت	۶	۲۶	۲	۶	۱																																4-F5
د رگزون	۲	۶	۲	۶	۱																																4-G3

۱۷۲۸

شهرستان شهربابک

شرح	تعداد خانوار	جمعیت	نوع آبادی (کد)	راه عمده آبادی (کد)	وضع طبیعی (کد)	تأسیسات عمومی: برق	آب لوله‌کشی	غسالخانه	حمام	تأسیسات آموزشی و مذهبی: دبستان	مدرسه راهنمائی	مدرسه فنی و حرفه‌ای	مسجد	تکیه یا حسینیه	امامزاده	کلیسا	سایر عبادتگاههای دایر	خدمات پزشکی و دامپزشکی: درمانگاه	پزشک اعم از مقیم و غیرمقیم	بهیار و مامای روستائی	دامپزشک	تأسیسات ارتباطی و انتظامی: صندوق پست	دفتر پست و تلگراف	تلفن	ایستگاه راه‌آهن	پاسگاه ژاندارمری	تأسیسات اقتصادی و اجتماعی: عامل فروش نفت	بانک	آسیای آرد	فروشگاه تعاونی	مغازه خرده‌فروشی (بقالی)	قصابی	نانوائی	قهوه‌خانه	شرکت تعاونی روستائی	موقعیت آبادی روی نقشه
۱	۲	۳	۴	۵	۶	۷	۸	۹	۱۰	۱۱	۱۲	۱۳	۱۴	۱۵	۱۶	۱۷	۱۸	۱۹	۲۰	۲۱	۲۲	۲۳	۲۴	۲۵	۲۶	۲۷	۲۸	۲۹	۳۰	۳۱	۳۲	۳۳	۳۴	۳۵	۳۶	۳۷
درودمند	۷	۲۶	۲	۶	۱																															4-E4
دره تنگ	۵	۴۱	۴	۶	۱																															4-D4
دره کیوان	۱	۶	۴	۶	۱																															4-D5
دولت آباد	۲	۱۱	۲	۵	۱																															4-G5
ده پائین	۳۷	۱۶۸	۴	۶	۱				×				×																							4-D5
ده طهماسب	۵	۲۵	۴	۶	۱																															4-D5
دهیج	۳۶۹	۱۰۶۲	۲	۴	۱			×	×	×			×	×				×		×		×				×			×		×	×	×	×	×	4-F3
دهنو پائین	۲	۱۰	۴	۶	۱																															4-C6
دهنو جمعه	۴	۱۷	۲	۶	۱																															4-F5
دهنو نجف آباد	خالی از سکنه		۲	۶	۱																															4-E3
دهویه (دهوئیه)	۱۸	۷۴	۲	۶	۱																															4-D5
رکن آباد	۱۱	۳۷	۳	۶	۱																															4-E4
روح آباد	۳۳	۱۵۴	۴	۶	۱								×																							4-D5
زاردوئیه	۳۱	۱۲۱	۳	۶	۱																															4-E4
ساعوئیه	۲	۸	۶	۶	۱																															4-D5
سرآسیاب	۳۱	۱۵۲	۲	۶	۱																															4-D5
سرخ کسوئیه بالا	۳	۱۳	۲	۶	۱																															4-E4
سرخ کسوئیه پائین	۲	۶	۲	۶	۱																															4-B4
سینه خوار	۷	۳۲	۳	۶	۱																															4-E4
سنجدستان	خالی از سکنه		۴	۶	۱																															4-D5
سیاهوئیه	۳	۹	۲	۷	۱																															4-F4
سالوئیه	۴	۲۰	۴	۶	۱																															4-D4
شاهینو	۲	۱۰	۴	۶	۱																															4-C5
شمس آباد	۱	۲	۶	۶	۱																															4-D5
شور آباد سفلی	خالی از سکنه		۳	۵	۱																															4-E4
شورآباد علیا	خالی از سکنه		۳	۶	۱																															4-E4
صفی آباد	۱۲	۶۷	۶	۶	۱				×	×								×				×					×		×	×	×	×			×	4-D5
عباس آباد	۱۲	۴۹	۲	۶	۱																															4-F5
عزت آباد	۴	۱۰	۳	۶	۱																															4-E4
علی آباد	۸	۴۰	۴	۶	۱																															4-D5

شهرستان شهر بابك

شرح	تعداد خانوار	جمعیت	نوع آبادی (کد)	راه عمده آبادی (کد)	وضع طبیعی (کد)	تأسیسات عمومی: برق	آب لوله‌کشی	غسالخانه	حمام	تأسیسات آموزشی و مذهبی: دبستان	مدرسه راهنمائی	مدرسه فنی و حرفه‌ای	مسجد	تکیه یا حسینیه	امامزاده	کلیسا	سایر عبادتگاههای دایر	خدمات پزشکی و دامپزشکی: درمانگاه	پزشک اعم از مقیم و غیرمقیم	بهیار و مامای روستائی	دامپزشک	تأسیسات ارتباطی و انتظامی: صندوق پست	دفتر پست و تلگراف	تلفن	ایستگاه راه‌آهن	پاسگاه ژاندارمری	تأسیسات اقتصادی و اجتماعی: عامل فروش نفت	بانک	آسیای آرد	فروشگاه تعاونی	مغازه خرده‌فروشی (بقالی)	قصابی	نانوائی	قهوه‌خانه	شرکت تعاونی روستائی	موقعیت آبادی روی نقشه
۱	۲	۳	۴	۵	۶	۷	۸	۹	۱۰	۱۱	۱۲	۱۳	۱۴	۱۵	۱۶	۱۷	۱۸	۱۹	۲۰	۲۱	۲۲	۲۳	۲۴	۲۵	۲۶	۲۷	۲۸	۲۹	۳۰	۳۱	۳۲	۳۳	۳۴	۳۵	۳۶	۳۷
عمر آباد	۱۳	۴۳	۲	۶	۱																															4-F4
فرح آباد	۱	۹	۴	۶	۱																															4-D4
فیض آباد	۷	۲۳	۲	۶	۱																															4-F3
قاضی آباد	۴	۱۵	۲	۶	۱																															4-F4
قناتو	۵	۱۹	۶	۶	۱																															4-D5
کبودان	۳	۱۶	۲	۴	۱																															4-G5
کجوئیه	۱۳	۶۷	۲	۴	۱																															4-F4
کدر	۴	۱۶	۲	۷	۱																															4-E4
کسوئیه	۱۲	۵۵	۲	۶	۱																															4-E4
کم کوئیه	خالی از سکنه		۴	۶	۱																															4-C5
کندر	۱	۷	۳	۷	۱																															4-E5
کهتوبك	۴	۱۶	۳	۶	۱																															4-E4
کهن گیجه	۷	۳۱	۲	۶	۱																															4-F5
گزبلند	۹	۴۶	۲	۶	۱																															4-F4
گزوئیه	۹	۴۵	۴	۶	۲																															4-D5
گود گهرد	۷	۲۶	۳	۶	۱																															4-E5
لای درزارد وئیه	۱	۲	۳	۶	۱																															4-E4
لوگرد	۱۴	۶۵	۲	۴	۱																															4-F4
محمد آباد	۵	۱۹	۲	۴	۱																															4-F4
محمد آباد	۱۴	۹۱	۴	۶	۱																															4-D5
محمود آباد	۲	۶	۴	۶	۱																															4-C5
محوا (محوا بالا)	۳	۶	۲	۶	۱																															4-F4
محوا وسطی	۴	۱۴	۲	۵	۱																															4-F4
مدوارارجنون	۳	۱۴	۳	۶	۱																															4-E5
مراع	۱۲	۴۹	۴	۶	۱				×	×																										4-D4
نارو	۴	۳۷	۴	۶	۱																															4-C5
نازوئیه	۷	۵۱	۴	۷	۱																															4-D4
نظام آباد	۲	۹	۲	۶	۱																															4-F4
هاشم آباد (چاه بخشی)	۵	۱۹	۲	۶	۱																															4-E3
هنجرك بالا	خالی از سکنه		۴	۶	۱																															4-C6

۱-۲۷

شهرستان شهربابک

شرح	تعداد خانوار	جمعیت	نوع آبادی (ده)	ماهه آبادی (ده)	وضع طبیعی (ده)	تأسیسات عمومی: برق	آب لوله‌کشی	قنات	حمام	خانه	تأسیسات آموزشی و مذهبی: دبستان	مدرسه راهنمایی	مدرسه دخترانه	مسجد	تکیه یا حسینیه	امامزاده	کلیسا	سایر جایگاههای مذهبی	خدمات پزشکی و دامپزشکی: دامپزشک	بهیار و دهیاری روستایی	پزشک و ماما تعاونی روستایی	داروخانه	تأسیسات ارتباطی و انتظامی: صندوق پست	دفتر پست و تلگراف	تلفن	ایستگاه راه‌آهن	پاسگاه ژاندارمری	تأسیسات اقتصادی و اجتماعی: حال فروش نفت	بانک	آسیای آرد	فروشگاه تعاونی	مغازه و قهوه‌خانه (دائمی)	قصابی	نانوائی	قهوه‌خانه	شرکت تعاونی روستائی	موقعیت آبادی روی نقشه
۱	۲	۳	۴	۵	۶	۷	۸	۹	۱۰	۱۱	۱۲	۱۳	۱۴	۱۵	۱۶	۱۷	۱۸	۱۹	۲۰	۲۱	۲۲	۲۳	۲۴	۲۵	۲۶	۲۷	۲۸	۲۹	۳۰	۳۱	۳۲	۳۳	۳۴	۳۵	۳۶	۳۷
هنجرك پائین	خالی از سکنه		۴	۵	۱																																4-C6
دهستان راویز	۹۷۶	۴۱۴۶					۱	۸		۱۲		۹		۸	۱							۲				۱		۵		۱۰					۱	
اسطاهوئیه	۵۱	۲۲۹	۲	۶	۱			×		×					×													×		×						8-C1
انجیر	۲	۴	۴	۶	۱																																8-D1
اندرا علیا	۱۷	۸۷	۲	۷	۱					×			×																								5-A6
آدوری	۱	۳	۴	۶	۱																																5-A6
بید	۲	۱۲	۲	۶	۱																																8-D1
بندوان	۷	۳۱	۲	۶	۱																																8-C1
بیدوندر	۱۳	۵۲	۴	۶	۱				×																												5-A6
بالا خونی	۳	۱۵	۴	۷	۱																																5-B6
باغ بنه	۱	۵	۴	۷	۱																																5-B6
پشتکوه	۳۳	۱۴۱	۲	۶	۲								×																			×					8-C1
پورکان	۸۵	۳۲۷	۲	۶	۱				×		×				×																						8-B1
پاکش	۱۴	۶۱	۲	۶	۱			×	×		×				×																	×					8-C1
پاچناران	۲	۱۱	۳	۷	۱																																8-B1
ترنگ	۱۰	۵۲	۲	۶	۱																																8-A1
جلال آباد	۶	۲۸	۲	۶	۱																																8-C1
حوم الدین	۷۷	۲۹۹	۵	۶	۱				×		×		×										×				×		×		×				×	8-C1
خیسوئیه	۴	۱۷	۲	۶	۲																																8-C1
دستوئیه	۴۰	۱۸۴	۶	۶	۱						×																										8-C1
دام بهائی	۵	۲۷	۳	۶	۱																																8-C1
دره کردی	۴۱	۱۸۰	۲	۶	۱						×				×																						8-C1
ده قاضی	۱۰	۴۶	۴	۶	۱				×																												8-B1
دغندر	۳۴	۱۴۴	۲	۶	۱						×		×		×																						8-B1
دریاغ	۹	۳۹	۲	۷	۱																																5-B6
دهوئیه	۱۲	۳۷	۴	۶	۱																																8-C1
رشوان	۲۲	۹۸	۴	۶	۱																																8-C1
راصز	۳۰	۱۳۳	۴	۶	۲																																8-C1
رودین	۹۲	۳۴۵	۲	۶	۱				×		×		×		×								×						×		×					8-B1

۳_۲۴

شهرستان شهربابک

شرح	تعداد خانوار	جمعیت	نوع آبادی (کد)	راه عمده آبادی (کد)	وضع طبیعی (کد)	تأسیسات عمومی: برق	آب لوله‌کشی	غسالخانه	حمام	تأسیسات آموزشی و مذهبی: دبستان	مدرسه راهنمائی	مدرسه فنی و حرفه‌ای	مسجد	تکیه یا حسینیه	امامزاده	کلیسا	سایر عبادتگاههای دایر	خدمات پزشکی و دامپزشکی: درمانگاه	پزشک اعم از مقیم و غیرمقیم	بهیار و مامای روستائی	دامپزشک	تأسیسات ارتباطی و انتظامی: صندوق پست	دفتر پست و تلگراف	تلفن	ایستگاه راه‌آهن	پاسگاه ژاندارمری	تأسیسات اقتصادی و اجتماعی: عامل فروش نفت	بانک	آسیای آرد	فروشگاه تعاونی	مغازه خرده‌فروشی (بقالی)	قصابی	نانوائی	قهوه‌خانه	شرکت تعاونی روستائی	موقعیت آبادی روی نقشه
۱	۲	۳	۴	۵	۶	۷	۸	۹	۱۰	۱۱	۱۲	۱۳	۱۴	۱۵	۱۶	۱۷	۱۸	۱۹	۲۰	۲۱	۲۲	۲۳	۲۴	۲۵	۲۶	۲۷	۲۸	۲۹	۳۰	۳۱	۳۲	۳۳	۳۴	۳۵	۳۶	۳۷
رورز	۱۵	۶۴	۴	۷	۱									×																						5-B6
رشکان	۷	۳۴	۴	۷	۱																															5-B6
زهروئیه	۳۲	۱۳۶	۲	۶	۱									×																	×					5-C6
زهروئیه	۱۰	۴۳	۴	۶	۱																															8-C1
سهم آباد (سمع آباد	۳	۱۱	۳	۶	۱																															8-D1
سیراب	۳	۱۶	۳	۶	۱																															8-D1
سرآسیاب	۶	۲۱	۶	۶	۱																															8-D1
سرچینوبالا	۸	۳۰	۳	۷	۱																															5-B6
سرچینوپائین	۸	۴۸	۴	۷	۱																															5-B6
شادی آباد	۱۲	۶۱	۲	۶	۱																															8-C1
شورزار	۳	۱۴	۴	۶	۱																															8-C1
فدیج	۹	۴۳	۶	۶	۲																															8-C1
قیه	۲	۱۱	۲	۶	۱																															8-D1
کهن رزان	۴۲	۱۶۶	۲	۶	۱					×			×																×							8-C1
کوسنجان	۲۱	۸۴	۴	۷	۱									×																						5-B6
کم عروسک بالا	۵	۲۲	۴	۷	۱																															5-B6
کم عروسک پائین	۸	۳۸	۴	۷	۱																															5-B6
گری پائین	۴	۲۶	۴	۷	۱																															8-A1
گری بالا	۲۲	۹۴	۴	۶	۱																										×					8-A1
لاگردو	۲۶	۱۲۰	۳	۷	۱																															8-B1
لای گولر	۳	۱۵	۴	۷	۱																															5-B6
لابیدو	۴	۲۵	۳	۷	۱																															5-B6
مهجرد	۳	۱۷	۲	۶	۱																															8-C1
منصور آباد	۱۷	۷۱	۲	۶	۱					×			×																							8-C1
مزرعه جودیها	۱۶	۷۴	۴	۷	۱																															8-C1
محمد آباد	۱	۷	۴	۷	۱																															5-B6
مهاجری	۲۱	۷۷	۴	۷	۱								×																							8-C1
مسینان	۳۱	۱۳۰	۳	۶	۱								×																		×					5-B1
مزراع	۲	۱۰	۴	۶	۱																															5-A6
نیم جردوئیه	۹	۳۱	۴	۶	۱					×																										8-C1

شهرستان شهربابک

شرح	تعداد خانوار	جمعیت	نوع آبادی (ده)	ماهواره آبادی (ده)	وضع طبیعی (ده)	تأسیسات عمومی: برق	آب لوله‌کشی	غسالخانه	حمام	تأسیسات آموزشی و مذهبی: دبستان	دبیرستان	مدرسه راهنمائی	مدرسه فنی و حرفه‌ای	مسجد	تکیه حسینیه	امامزاده	کلیسا	سایر جایگاههای دیگر	خدمات پزشکی و دامپزشکی: داروخانه	پزشک	بهیار و مامای روستائی	دامپزشک	تأسیسات ارتباطی و اطلاعاتی: صندوق پست	دفتر پست و تلگراف	تلفن	راه‌آهن	ایستگاه راه‌آهن	تأسیسات اقتصادی و اجتماعی: حمام فروش نفت	بانک	آسیای آرد	فروشگاه تعاونی	مغازه خرده‌فروشی (دائمی)	قصابی	نانوائی	قهوه‌خانه	شرکت تعاونی روستائی	موقعیت آبادی روی نقشه
۱	۲	۳	۴	۵	۶	۷	۸	۹	۱۰	۱۱	۱۲	۱۳	۱۴	۱۵	۱۶	۱۷	۱۸	۱۹	۲۰	۲۱	۲۲	۲۳	۲۴	۲۵	۲۶	۲۷	۲۸	۲۹	۳۰	۳۱	۳۲	۳۳	۳۴	۳۵	۳۶	۳۷
						۲	۲	۲	۱۴	۱۶	۳		۱۶	۶	۲		۳		۱	۱	۱	۱					۵		۷	۵	۱۲	۱		۲	۶	
دهستان شهربابک	۲۳۲۲	۱۱۲۲۱								×	×											×															
اشکور	۵۶	۲۹۲	۲	۵	۲																															7-H5
اتفاق آباد	۱	۳	۲	۵	۲																															8-B5
اکبرآباد	خالی از سکنه		۶	۵	۲																															8-A5
احمدآباد وطن	۲	۱۱	۲	۵	۲																															7-G4
اسکندریه	۱	۴	۴	۵	۲																															7-H5
استبرق	۱۶۷	۸۱۴	۲	۵	۲			×	×	×	×		×	×			×			×							×		×	×	×			×	7-G5
آبادان حسینی	۸	۳۳	۵	۵	۲																															7-G4
برفه	۱۱۹	۴۹۰	۲	۴	۲				×	×	×		×																×		×					7-H4
بهمن آباد	۷	۳۳	۲	۵	۲																															7-G4
بید کوثیه	۵	۲۰	۴	۴	۲								×																							7-G5
بهزاد فرخ	۱۰۲	۴۹۹	۲	۴	۲				×				×																							7-H4
پیرجبل	۱۵۴	۷۶۵	۲	۴	۲				×	×	×		×	×	×		×																			7-H4
جعفرآباد	۶	۳۴	۲	۶	۲																															7-H4
چاه باغ	۳	۱۴	۲	۵	۲																															7-E2
حسین آباد	۷	۳۸	۴	۶	۲																															7-D4
حسین آباد	۱۱	۵۷	۲	۵	۲																															7-H5
حسین آباد	۱	۵	۲	۵	۱																															7-H2
حیدرآباد	۸	۳۳	۲	۵	۲																															7-H5
حسین آباد (آدوری)	۳۱	۱۵۳	۲	۴	۲																															7-H4
حسین آباد	۳	۱۱	۲	۵	۲																															7-H4
حصاروئیه	۷۶	۳۰۳	۲	۴	۲													×																		8-A5
حسین آباد	۳	۲۰	۲	۵	۲																															8-A5
حسین آباد	خالی از سکنه		۳	۵	۲																															7-H4
خورسند	۲۳۰	۱۱۱۰	۲	۴	۲																															7-G3
ده حاجی	۱	۶	۲	۵	۲																															7-G5
ده شجاع	۲	۴	۲	۵	۲																															7-H5
رنگره	۱	۹	۲	۵	۲																															7-H4
ده زین الدین	۳	۲۷	۲	۵	۲																															8-A4
ده نوفرخ زاده	۵	۲۰	۲	۵	۲																															7-H4

۲۶-۱

شهرستان شهر بابك

شرح	تعداد خانوار	جمعیت	نوع آبادی (ک)	راه عمده آبادی (ک)	وضع طبیعی (ک)	تأسیسات عمومی: برق	آب لوله‌کشی	حمام	خانه‌ها	دبستان	تأسیسات آموزشی و مذهبی: مدرسه راهنمائی	مدرسه نخستین و متوسطه	مسجد	تکیه یا حسینیه	امامزاده	کلیسا	سایر عبادتگاهها دایر	خدمات پزشکی و دامپزشکی: درمانگاه	پزشک، اقدام تشخیص و تجویز	بهیار و مامای روستائی	دامپزشک	صندوق پست	تأسیسات ارتباطی و انتظامی: دفتر پست و تلگراف	تلفن	ایستگاه راه‌آهن	پاسگاه ژاندارمری	تأسیسات اقتصادی و اجتماعی: محل فروش نفت	بانک	آسیابی آرد	فروشگاه تعاونی	مغازه و خواربار فروشی (بقالی)	قصابی	نانوائی	قهوه‌خانه	شرکت تعاونی روستائی	موقعیت آبادی در نقشه
۱	۲	۳	۴	۵	۶	۷	۸	۹	۱۰	۱۱	۱۲	۱۳	۱۴	۱۵	۱۶	۱۷	۱۸	۱۹	۲۰	۲۱	۲۲	۲۳	۲۴	۲۵	۲۶	۲۷	۲۸	۲۹	۳۰	۳۱	۳۲	۳۳	۳۴	۳۵	۳۶	۳۷
ده دباغ	۲	۹	۲	۴	۲																																7-H4
دهنو میرزا هادی	۳۴	۲۰۱	۲	۶	۲																																7-H4
ده سادوئیه	۱۵	۷۸	۲	۶	۲																																7-H4
ده موسی	۱۳۸	۶۶۵	۲	۵	۲	×	×	×		×			×	×																							7-H4
دهنو	۱	۲	۴	۵	۲																																7-H5
روزبه آباد	۲۴	۱۲۸	۲	۵	۲								×																								7-H5
رومنی	۵۲	۲۶۹	۲	۵	۲			×		×																											7-H4
رحمت آباد	۱	۴	۲	۶	۲																																7-H4
رباط	۸۹	۴۸۴	۲	۵	۲			×		×			×	×																						×	7-E4
زرمه	۹	۵۵	۲	۵	۲																																7-G4
زنگی آباد	۱۵	۸۲	۲	۵	۲																																7-H4
سهراب	۱۱۸	۶۱۵	۲	۵	۲			×		×			×				×																				7-H5
سرآسیاب	۷	۳۴	۴	۵	۲																																7-D4
شرکت رزن	۲۱	۲۱	۵	۴	۲	×	×	×												×																	7-G3
شرکت آجر شهر بابك	۱۵	۱۵	۵	۴	۲																																8-A5
شریك آباد	۸۰	۳۳۸	۲	۵	۲			×		×			×																								7-H4
شفائیه	۲	۵	۲	۵	۲																	×															7-G5
شمشیر گرد	۴	۲۷	۲	۵	۲																																7-G4
صادق آباد	۱۶	۹۱	۳	۴	۲			×		×																				×							7-H4
علی آباد	۱۴	۶۶	۲	۵	۲																																7-G4
عباس آباد	۱۱۵	۶۰۳	۲	۴	۲		×	×					×																			×			×		7-G3
عباس آباد (ده علی تقی)	۳	۱۲	۲	۵	۲																																8-A5
عدل آباد	۳۷	۱۳۷	۲	۵	۲																																8-A4
عباس آباد (جاری)	خالی از سکنه		۲	۵	۲																																7-H5
علی آباد (عباسیه)	۶	۴۹	۲	۵	۲																																7-G4
قنات النوج	۱۲۶	۶۱۲	۲	۴	۲					×	×		×	×	×																					×	7-G4
کمالی	خالی از سکنه		۲	۵	۲																																7-H4
کمال آباد	۶	۲۱	۲	۵	۲																																7-H4
کهنوج	۲	۱۳	۴	۶	۲																																7-D4
کلیم	۶	۲۸	۴	۵	۲																																7-H5

شهرستان شهر بابك

شرح	تعداد خانوار	جمعیت	نوع آبادی (دگ)	راه‌های آبادی (دگ)	وضع طبیعی (دگ)	تأسیسات عمومی: برق	آب لوله‌کشی	فاضلاب	حمام	تأسیسات آموزشی و مذهبی: دبستان	دبیرستان	مدرسه راهنمائی	مدرسه فنی و حرفه‌ای	مسجد	تکیه یا حسینیه	امامزاده	کلیسا	سایر	خدمات پزشکی و دامپزشکی: درمانگاه	پزشک و بهداشتیار و تنیدرست	بهیار و ماما روستائی	دامپزشک	صندوق پست	دفتر پست و تلگراف	تلفن	ایستگاه راه‌آهن	پاسگاه ژاندارمری	تأسیسات اقتصادی و اجتماعی: حمل فروش نفت	بانک	آسیای آرد	فروشگاه تعاونی	مغازه خواربار فروشی (بقالی)	قصابی	نانوائی	قهوه‌خانه	شرکت تعاونی روستائی	موقعیت آبادی روی نقشه
۱	۲	۳	۴	۵	۶	۷	۸	۹	۱۰	۱۱	۱۲	۱۳	۱۴	۱۵	۱۶	۱۷	۱۸	۱۹	۲۰	۲۱	۲۲	۲۳	۲۴	۲۵	۲۶	۲۷	۲۸	۲۹	۳۰	۳۱	۳۲	۳۳	۳۴	۳۵	۳۶	۳۷
گوشك مردان	۹	۵۷	۴	۴	۲																																7-G5
گهرت	۷۵	۳۱۶	۲	۵	۲								×																								8-A4
گودگز	۵۳	۲۴۵	۲	۵	۲					×																											7-H4
گلو زوداب	۱۱	۶۳	۲	۴	۲																																7-H4
لاله زار	۱۱	۵۹	۲	۶	۲																																7-H2
مدوار	۱۵	۷۹	۲	۵	۱					×																											7-H5
محمد آباد	۸۲	۴۱۷	۲	۵	۲				×	×																											8-A5
محمد آباد (ده مرتضی)	۲	۱۰	۲	۵	۲																																7-H4
محمد آباد سادات	۵	۲۱	۲	۵	۲																																7-D4
منزل آباد	۱۱	۶۰	۴	۵	۲																																7-G4
موروثیه	۵۷	۳۱۷	۵	۵	۲					×			×																								7-G4
مهرجرد	۵	۲۵	۲	۵	۲																																7-H5
نصرت آباد	۱۳	۷۱	۴	۵	۲																																7-H4
یحیی آباد	۲	۹	۲	۵	۲																																8-A5
یوسف آباد	خالی از سکنه		۶	۵	۲																																
دهستان مروست	۸۰۳	۳۹۴۴				۱	۱	۱	۱	۲	۱		۲	۱				۱				۱	۱		۱	۱			۱	۱	۱	۱		۲	۲	
احمد آباد دکترحسینی	۱	۶	۴	۵	۲																																3-H5
احمد آباد طبا	۱	۱۰	۴	۵	۲																																3-H5
اکبرآباد	۲	۱۳	۴	۵	۲																															×	3-H5
آذرمکان	۷	۳۶	۴	۵	۲																																3-G4
تقی آباد	خالی از سکنه		۴	۵	۲																																3-H6
جواد آباد	۱	۱۰	۴	۵	۲																																3-G5
حاجی آباد	۷	۴۴	۴	۵	۲																																3-G5
حسین آباد	۱	۲	۴	۵	۲																																3-G5
خرمی خورشیدی	۱	۲	۴	۵	۲																																3-G4
دهنو	۱	۶	۴	۵	۲																																3-G4
رحمت آباد	۲۲	۸۴	۴	۵	۲																																3-H5
سرخ زمین	۲	۱۲	۴	۵	۲																																3-F5
سعادت آباد	۱۱	۶۰	۴	۵	۲																																3-H5

شهرستان شهر بابك

شرح	تعداد خانوار	جمعیت	نوع آبادی (کد)	راه عمده آبادی (کد)	وضع طبیعی (کد)	تأسیسات عمومی: برق	آب لوله‌کشی	غسالخانه	حمام	تأسیسات آموزشی و مذهبی: دبستان	مدرسه راهنمائی	مدرسه فنی و حرفه‌ای	مسجد	تکیه یا حسینیه	امامزاده	کلیسا	سایر عبادتگاههای دایر	خدمات پزشکی و دامپزشکی: درمانگاه	پزشک اعم از مقیم و غیرمقیم	بهیار و مامای روستائی	دامپزشک	تأسیسات ارتباطی و انتظامی: صندوق پست	دفتر پست و تلگراف	تلفن	ایستگاه راه‌آهن	پاسگاه ژاندارمری	تأسیسات اقتصادی و اجتماعی: عامل فروش نفت	بانک	آسیای آرد	فروشگاه تعاونی	مغازه خرده‌فروشی (بقالی)	قصابی	نانوائی	قهوه‌خانه	شرکت تعاونی روستائی	موقعیت آبادی روی نقشه
۱	۲	۳	۴	۵	۶	۷	۸	۹	۱۰	۱۱	۱۲	۱۳	۱۴	۱۵	۱۶	۱۷	۱۸	۱۹	۲۰	۲۱	۲۲	۲۳	۲۴	۲۵	۲۶	۲۷	۲۸	۲۹	۳۰	۳۱	۳۲	۳۳	۳۴	۳۵	۳۶	۳۷
سعید آباد	خالی از سکنه		۴	۵	۲																															3-H5
عشرت آباد	۲	۷	۴	۵	۲																															
علی آباد ملکوتی	۱	۵	۴	۵	۲																															3-G4
علاءالدین	۱	۱	۴	۵	۲																													×		3-G4
عین الحیات	خالی از سکنه		۴	۵	۲																															3-H6
قاسم آباد	۲۰	۹۷	۴	۵	۲					×																										3-H5
کریم آباد	خالی از سکنه		۴	۵	۲																															3-H5
کوشك	۸	۴۲	۴	۵	۲																															3-H6
گل آباد	۲	۱۱	۴	۵	۲																															3-G5
گلستانك	خالی از سکنه		۴	۵	۲																															3-G4
مبارکه	۴۹	۲۷۶	۴	۵	۲								×																							3-H6
مجید آباد (جلال آباد وسطی)	۱	۴	۴	۶	۲																															3-H5
مروست	۶۵۴	۳۱۷۰	۲	۴	۲		×	×	×	×	×		×	×				×				×	×			×	×		×	×	×	×		×	×	3-G5
مزرعه صاحب	۶	۲۷	۴	۵	۲																															3-G4
مینودشت	۱	۷	۴	۵	۲																															3-H6
نجف آباد	۱	۱۲	۴	۶	۲																															3-H6
هاشم آباد	خالی از سکنه		۴	۶	۲																															3-H5
همدان	خالی از سکنه		۴	۵	۲																															3-H5
دهستان مزارع	۸۷۷	۳۷۶۱							۱۰	۱۰			۱۲	۳													۳		۴	۱	۴			۱	۲	
آدرباغ	۶	۲۸	۴	۵	۱																															7-G1
بندمان	۲۳	۸۶	۲	۶	۱																															7-H1
بریکو	۴	۱۳	۴	۷	۱																															7-H1
بیدو (لاسیاه)	۱۳	۷۱	۴	۶	۱																															8-A1
بشته	۳	۱۵	۴	۴	۱																															7-G1
بهنوئیه	۷۱	۲۹۹	۲	۶	۱				×	×			×																×		×					7-H1
بادامستان علیا	۳۳	۱۲۸	۲	۶	۱																															8-A2
خالنگ	۱۷	۶۴	۲	۶	۱																															7-H1
خرمدو	۳۶	۱۳۱	۲	۴	۱				×				×																							7-G1
درتیدوئیه	۲	۱۱	۴	۶	۱																															7-H1

۱۰ - ۱۲

شهرستان شهر بابك

شرح	تعداد خانوار	جمعیت	نوع آبادی (کد)	راه عمده آبادی (کد)	وضع طبیعی (کد)	تأسیسات عمومی: برق	آب لوله کشی	غسالخانه	حمام	تأسیسات آموزشی و مذهبی: دبستان	مدرسه راهنمائی	مدرسه فنی و حرفه‌ای	مسجد	تکیه یا حسینیه	امامزاده	کلیسا	سایر عبادتگاههای دایر	خدمات پزشکی و دامپزشکی: درمانگاه	پزشک و همراز مقیم و غیرمقیم	بهیار و مامای روستائی	دامپزشک	تأسیسات ارتباطی و انتظامی: صندوق پست	دفتر پست و تلگراف	تلفن	ایستگاه راه آهن	پاسگاه ژاندارمری	تأسیسات اقتصادی و اجتماعی: عامل فروش نفت	بانک	آسیای آرد	فروشگاه تعاونی	مغازه خرده فروشی (بقالی)	قصابی	نانوائی	قهوه‌خانه	شرکت تعاونی روستائی	موقعیت آبادی روی نقشه
۱	۲	۳	۴	۵	۶	۷	۸	۹	۱۰	۱۱	۱۲	۱۳	۱۴	۱۵	۱۶	۱۷	۱۸	۱۹	۲۰	۲۱	۲۲	۲۳	۲۴	۲۵	۲۶	۲۷	۲۸	۲۹	۳۰	۳۱	۳۲	۳۳	۳۴	۳۵	۳۶	۳۷
دو زریو	۲۷	۱۰۸	۲	۶	۱					×			×																							8-A2
رمجرد پائین	۲	۱۰	۲	۶	۱																															7-F1
زاروئیه سفلی	۱۲	۶۰	۲	۵	۱																															4-F6
زاروئیه علیا	۱۲	۵۰	۲	۵	۱																															4-F6
سنجدکوه	۴۲	۱۷۵	۲	۶	۱				×	×			×	×																						7-H1
شبزه	خالی از سکنه		۴	۷	۱																															8-A2
سربهاره	خالی از سکنه		۴	۷	۱																															8-A2
سرد و رود خانه	۸	۳۰	۳	۷	۱																															7-H1
سروشك	۳۶	۱۶۵	۲	۷	۱																															8-A2
شیبزه	۱	۶	۶	۶	۱																															7-H1
فتح آباد	۲۱	۹۹	۲	۶	۲					×			×																							7-H2
کاریك	۵	۲۰	۴	۶	۱																															7-H1
کهترود	۵	۲۱	۴	۵	۱																															7-G1
کیمارك	۱	۶	۴	۵	۱																															7-G1
کنگ	۶۰	۲۶۶	۲	۵	۱				×	×			×														×				×				×	7-G1
کهتوکرها	۳۸	۱۸۶	۲	۴	۱				×	×			×																×					×		7-G1
کم سرخ	۷۲	۳۱۲	۲	۶	۱				×	×			×														×		×	×	×				×	7-H1
گازرون	خالی از سکنه		۴	۷	۱																															7-H1
گلخوار	۶	۲۲	۴	۶	۱																															7-H1
گزکستان	۱۲	۶۴	۶	۶	۱																															7-H1
گشیزوئیه	۳۷	۱۴۵	۴	۵	۱				×	×			×	×																						7-H1
گرگوش پائین	۴	۱۴	۲	۵	۱																															7-G1
گود نانوا	خالی از سکنه		۴	۷	۱																															7-H1
گریو	خالی از سکنه		۴	۶	۱																															7-H1
لولی	۱	۵	۴	۵	۱																															7-G1
لانیرکو	۱۱	۴۱	۳	۷	۱																															8-A2
معدن لاچاه مسیح	۱	۷	۴	۷	۱																															7-H1
میدوك	۲۸	۱۳۲	۶	۶	۱				×	×			×	×																						7-H1
معدن پرژام	۱	۱	۴	۷	۱																															4-H6
مهنی	خالی از سکنه		۴	۷	۱																															8-A2

۱ـ۲۳

شهرستان شهر بابك

شرح	تعداد خانوار	جمعیت	نوع آبادی (کد)	راه عمده آبادی (کد)	وضع طبیعی (کد)	تأسیسات عمومی: برق	آب لوله‌کشی	غسالخانه	حمام	تأسیسات آموزشی و مذهبی: دبستان	مدرسه راهنمائی	مدرسه فنی و حرفه‌ای	مسجد	تکیه یا حسینیه	امامزاده	کلیسا	سایر عبادتگاههای دایر	خدمات پزشکی و دامپزشکی: درمانگاه	پزشک اعم از تعمیر و غیر تعمیر	بهیار و مامای روستائی	دامپزشک	تأسیسات ارتباطی و انتظامی: صندوق پست	دفتر پست و تلگراف	تلفن	ایستگاه راه‌آهن	پاسگاه ژاندارمری	تأسیسات اقتصادی و اجتماعی: عامل فروش نفت	بانک	آسیای آرد	فروشگاه تعاونی	مغازه خرده‌فروشی (بقالی)	قصابی	نانوائی	قهوه‌خانه	شرکت تعاونی روستائی	موقعیت آبادی روی نقشه
۱	۲	۳	۴	۵	۶	۷	۸	۹	۱۰	۱۱	۱۲	۱۳	۱۴	۱۵	۱۶	۱۷	۱۸	۱۹	۲۰	۲۱	۲۲	۲۳	۲۴	۲۵	۲۶	۲۷	۲۸	۲۹	۳۰	۳۱	۳۲	۳۳	۳۴	۳۵	۳۶	۳۷
ندیك	۱۸۰	۷۴۳	۲	۵	۱				×	×			×														×		×		×					7-G1
هرناشك	۳۵	۱۷۶	۲	۶	۱				×				×																							7-H1
یوسف آباد	۱۱	۵۱	۲	۶	۲																															7-H1
دهستان میمند	۱۷۴۸	۷۵۸۳				۱	۱	۳	۶	۱۶			۹	۶	۱			۱				۷					۵		۱۰		۱۴	۱	۱	۱	۷	
امرودئیه	۳۷	۱۵۸	۲	۶	۱				×	×			×	×								×									×				×	8-B2
انجیرو	۵	۱۴	۴	۶	۱																															8-C3
اراندر	۲	۱۰	۴	۶	۱																															8-C3
ابرستان	۴	۱۴	۳	۶	۱																															8-D2
ابدان انجیر	۵	۲۶	۲	۶	۱																															8-D2
آبذرمیان	۶۱	۳۰۳	۲	۶	۱					×			×	×								×									×				×	8-B3
بن لا	۵	۲۳	۴	۷	۱																															8-B3
باغ رزملا	خالی از سکنه		۴	۷	۱																															8-B2
بیجو	۱۸	۷۷	۲	۶	۱																															8-B2
باغ سوخته	۴	۳۲	۴	۷	۱																															8-C2
باب هیه	۳۳	۱۳۰	۲	۶	۱					×																					×					8-D2
پدئوئیه	خالی از سکنه		۴	۷	۱																															8-B2
پای دژ	خالی از سکنه		۴	۵	۱																															8-B3
پشت کرم	۱۸	۷۴	۴	۷	۱																															8-B3
پوراز	۷	۲۳	۴	۷	۱																															8-B3
پاگدار	۱	۸	۴	۶	۱																															8-C2
پیش استاد	۷۲	۳۰۶	۲	۶	۲					×																			×		×					8-C2
پا قلعه	۴۷	۲۰۱	۲	۶	۱				×	×								×									×		×		×					8-C2
پلالوئیه	۲	۹	۶	۶	۱																															8-D2
تایی	۱۸	۹۷	۲	۷	۱																															8-A2
تلخستان (دهشیرعلی)	۲۰	۸۵	۲	۷	۱																															8-B2
تلمبه تقی هجری (امیرآباد)	۲	۱۶	۳	۵	۲																															8-C5
تلمبه جواد هجری	۳	۱۸	۴	۵	۲																															8-C5
تیلا	۶	۳۱	۴	۷	۱																															8-B3
تیدو	۷	۳۶	۵	۷	۱																															8-C2

۴-۲۱

شهرستان شهربابک

شرح	تعداد خانوار	جمعیت	نوع آبادی (دگر)	راه‌وجوه آبادی (دگر)	وضع طبیعی (دگر)	تأسیسات عمومی: برق	آب لوله‌کشی	غسالخانه	حمام	تأسیسات آموزشی و مذهبی: دبستان	مدرسه راهنمایی	مدرسه فنی و حرفه‌ای	مسجد	تکیه یا حسینیه	امامزاده	کلیسا	سایر اماکن مذهبی	خدمات پزشکی و دامپزشکی: درمانگاه	پزشک، بهداز، حنیزخانه	بهیار و دهیاری روستایی	دامپزشک	تأسیسات ارتباطی و انتظامی: صندوق پست	دفتر پست و تلگراف	تلفن	ایستگاه راه‌آهن	پاسگاه ژاندارمری	تأسیسات اقتصادی و اجتماعی: حال فروش نفت	بانک	آسیای آرد	فروشگاه تعاونی	مغازه و خرده‌فروشی (بقالی)	قصابی	نانوائی	قهوه‌خانه	شرکت تعاونی روستائی	موقعیت آبادی روی نقشه
۱	۲	۳	۴	۵	۶	۷	۸	۹	۱۰	۱۱	۱۲	۱۳	۱۴	۱۵	۱۶	۱۷	۱۸	۱۹	۲۰	۲۱	۲۲	۲۳	۲۴	۲۵	۲۶	۲۷	۲۸	۲۹	۳۰	۳۱	۳۲	۳۳	۳۴	۳۵	۳۶	۳۷
چنار	۴۲	۱۵۴	۲	۵	۱					×																										8-C3
چشمه سفید	۵	۲۵	۴	۶	۱																															8-C3
چشمه قربان	۱	۴	۲	۶	۱																															8-D3
چشمه خضر	۱	۱	۲	۶	۱																															8-E2
حسین آباد علیا	۳	۱۷	۴	۵	۱																															8-B3
حسین آباد سفلی	۲	۱۱	۴	۵	۱																															8-B3
حدکئوئیه	۲	۱۰	۴	۵	۱																															8-B3
حسین آباد	۱۴	۵۸	۲	۵	۲																															8-B5
خاتون آباد	۲۲۰	۹۹۹	۲	۵	۲	×		×	×	×			×									×							×		×				×	8-C5
دهنه آبدر	۱۶	۵۷	۲	۶	۱																															8-A3
دنیه علیا	۸	۳۵	۲	۵	۲																															8-C3
دمبه نصرالله	۲	۱۲	۲	۶	۲																															8-C3
ده بالا	۶	۳۲	۴	۶	۱																															8-C3
ده نجم	۴	۲۰	۲	۶	۱																															8-C3
دربنه	۲۶	۱۲۸	۴	۷	۱																															8-B2
درخونی	۱۶	۷۰	۴	۷	۱																															8-B2
دربید	۱۱	۳۳	۴	۷	۱																															8-B2
دهنو	۶	۳۲	۲	۵	۲																															8-B5
ده خدر	۱	۱	۲	۶	۱																															8-D3
ده ناصر	خالی از سکنه		۴	۶	۱																															8-D3
رزگله	۴۷	۲۱۳	۲	۶	۲					×			×	×																					×	8-B3
رزملک	۴	۱۲	۳	۷	۱																															8-B3
رنر	۶	۲۲	۴	۶	۱																															8-B3
ریسه	۱۲۸	۵۴۵	۲	۵	۲	×				×			×																	×						8-C2
سنجد علیا	۲	۸	۴	۶	۱																															8-C3
سلیمانی	خالی از سکنه		۴	۶	۲																															8-B5
سنگ آباد	۵	۲۲	۴	۶	۱					×						×																				8-C3
سیلوئیه	۴	۲۱	۴	۶	۱																															8-C3
سرخان	۶۶	۲۴۸	۴	۵	۱					×				×																					×	8-C2
سرداب	۱۳	۵۳	۴	۷	۱																															8-B3

۲۱-۷

شهرستان شهربابک

شرح	تعداد خانوار	جمعیت	نوع آبادی (کد)	راه عمده آبادی (کد)	وضع طبیعی (کد)	تأسیسات عمومی: برق	آب لوله‌کشی	غسالخانه	حمام	تأسیسات آموزشی و مذهبی: دبستان	مدرسه راهنمائی	مدرسه فنی و حرفه‌ای	مسجد	تکیه یا حسینیه	امامزاده	کلیسا	سایر عبادتگاههای دایر	خدمات پزشکی و دامپزشکی: درمانگاه	پزشک اعم از مقیم و غیرمقیم	بهیار و مامای روستائی	دامپزشک	تأسیسات ارتباطی و انتظامی: صندوق پست	دفتر پست و تلگراف	تلفن	ایستگاه راه‌آهن	پاسگاه ژاندارمری	تأسیسات اقتصادی و اجتماعی: عامل فروش نفت	بانک	آسیای آرد	فروشگاه تعاونی	مغازه خرده‌فروشی (بقالی)	قصابی	نانوائی	قهوه‌خانه	شرکت تعاونی روستائی	موقعیت آبادی روی نقشه
۱	۲	۳	۴	۵	۶	۷	۸	۹	۱۰	۱۱	۱۲	۱۳	۱۴	۱۵	۱۶	۱۷	۱۸	۱۹	۲۰	۲۱	۲۲	۲۳	۲۴	۲۵	۲۶	۲۷	۲۸	۲۹	۳۰	۳۱	۳۲	۳۳	۳۴	۳۵	۳۶	۳۷
شرکت فسان	۱۷	۱۸	۵	۵	۲	×	×																													8-C4
شیب تل	۷۶	۳۰۹	۲	۴	۲																												×	×		8-C5
شمس آباد	۱۲	۵۳	۲	۶	۲																															8-D2
صدر آباد	۳	۹	۳	۶	۱																															8-D2
فیض آباد	۲	۱۲	۲	۶	۱																															8-D3
کمرسپید (کمرسفید)	۲۳	۱۰۸	۲	۷	۱																															8-B2
کهن سفلی و کهن علیا	۵۵	۲۴۵	۲	۵	۱					×			×	×								×							×						×	8-B3
کرم	۵۲	۲۴۳	۲	۵	۱									×								×					×				×				×	8-B3
کهن مور	۲	۱۴	۴	۵	۱																															8-B3
کلیلان	۱۳	۴۶	۴	۷	۱																															8-B3
کلمند وئیه	۹	۳۲	۴	۷	۱																															8-B3
کوشه	۱۲	۷۶	۲	۶	۱																															8-D2
کهنوج	۵۹	۳۰۴	۲	۶	۱					×																	×		×		×					8-D2
گوزگستان	خالی	از سکنه	۴	۷	۱																															8-B3
گلاب	۳۵	۱۲۶	۵	۶	۱					×																										8-C3
گل آباد	۱	۸	۳	۷	۱																															8-C2
گزبلند	۳	۱۵	۲	۶	۱																															8-D3
لان	۲	۸	۳	۵	۱																															8-B3
لای خورین ۳	خالی	از سکنه	۴	۷	۱																															8-B3
لازرد	۲۰	۹۱	۲	۷	۱																															8-B2
لاشکرکوئیه	۱۶	۶۷	۴	۷	۱																															8-B3
لاخیس	خالی	از سکنه	۳	۷	۱																															8-B3
لاخونگی	۳	۱۷	۳	۶	۱																															8-D2
مورنگ	۱۰	۳۵	۴	۷	۱																															8-B3
میمند	۹۹	۴۰۳	۲	۶	۲			×	×	×			×	×								×					×		×		×				×	8-B3
محمد آباد	۵	۲۹	۲	۶	۱																															8-D3
مرج	۱۰۲	۴۵۶	۲	۵	۱				×	×			×									×					×		×		×					8-C2
ملک آباد	۷۹	۳۲۵	۲	۵	۲			×	×																				×		×					8-C5

شهرستان شهر بابک

شرح	تعداد خانوار	جمعیت	نوع آبادی (کد)	راه عمده آبادی (کد)	وضع طبیعی (کد)	تأسیسات عمومی: برق	آب لوله‌کشی	غسالخانه	حمام	تأسیسات آموزشی و مذهبی: دبستان	مدرسه راهنمائی	مدرسه فنی و حرفه‌ای	مسجد	تکیه یا حسینیه	امامزاده	کلیسا	سایر عبادتگاهها دایر	خدمات پزشکی و دامپزشکی: درمانگاه	پزشک اعم از مقیم و غیرمقیم	بیمار و مامای روستائی	دامپزشک	تأسیسات ارتباطی و انتظامی: صندوق پست	دفتر پست و تلگراف	تلفن	ایستگاه راه‌آهن	پاسگاه ژاندارمری	تأسیسات اقتصادی و اجتماعی: عامل فروش نفت	بانک	آسیای آرد	فروشگاه تعاونی	مغازه خرده‌فروشی (بقالی)	قصابی	نانوائی	قهوه‌خانه	شرکت تعاونی روستائی	موقعیت آبادی روی نقشه
۱	۲	۳	۴	۵	۶	۷	۸	۹	۱۰	۱۱	۱۲	۱۳	۱۴	۱۵	۱۶	۱۷	۱۸	۱۹	۲۰	۲۱	۲۲	۲۳	۲۴	۲۵	۲۶	۲۷	۲۸	۲۹	۳۰	۳۱	۳۲	۳۳	۳۴	۳۵	۳۶	۳۷
دهستان هرات	۱۶۶۲	۸۲۷۹				۱۱	۱	۳	۱۰	۱۸	۳		۱۰	۲	۲		۲	۱		۱	۱	۳	۲			۱	۴	۲	۵	۲	۶	۵	۱	۲	۳	
امیرآباد	۳	۸	۲	۴	۲																															7-A3
ابوعلی	۱۴	۸۵	۴	۵	۲																															7-A5
اکبرآباد	۷	۴۲	۲	۵	۲																															6-H5
احمد آباد	۱۹	۱۰۷	۲	۴	۲	×				×																										6-H5
باغ رحیم	۷	۴۴	۲	۵	۲	×																														7-A5
برمشو	۲	۱۹	۴	۵	۲																															6-H5
پده بید	خالی از سکنه		۴	۶	۲																															6-H3
ترکان	۱۷۲	۷۷۳	۲	۴	۲				×	×	×		×		×												×		×	×					×	6-G1
تاج آباد	۳۳۳	۱۵۸۱	۲	۴	۲	×	×		×	×	×		×	×				×		×	×	×	×			×	×	×	×	×	×	×	×	×	×	7-A5
جعفرآباد	۱۰	۵۹	۲	۵	۲	×																														6-H4
جواد آباد	۲	۵	۲	۴	۲																															7-A4
جهگوئیه	۴۲	۲۲۷	۲	۴	۲					×																										7-A6
چاه تنوره	۲	۲	۲	۶	۲																															7-B2
چاکری	۳۳	۲۰۲	۴	۶	۲					×																										6-H4
حسین آباد	۱۲	۷۱	۴	۷	۲																															7-A4
حسین آباد (مبارکه)	۱	۷	۴	۴	۲																															7-A6
حاجی آباد	۱	۸	۳	۶	۲																															7-A5
حسین آباد	۲۶	۱۰۲	۲	۵	۲					×																										6-H1
حسن آباد	۸	۴۴	۲	۴	۲																															7-A3
دهنو	خالی از سکنه		۳	۴	۲																															7-A3
رحمت آباد (جرآباد)	۳۶	۱۶۶	۲	۵	۲					×																										6-H2
رحمت آباد	۲۴	۱۲۷	۲	۵	۲				×	×			×																							7-A4
زین آباد	۱۵	۷۰	۲	۶	۲																															6-H4
سنجدوئیه	۶۲	۳۴۰	۲	۴	۲	×				×			×																							7-A4
سیاهوئیه	۱۵	۷۹	۲	۵	۲				×	×																										7-A5
سیف آباد	۵	۳۴	۲	۶	۲																															6-H4
سلیم آباد سفلی	۱۰	۴۰	۲	۶	۲																															6-H4
سلیم آباد علیا	۱۸	۹۹	۲	۶	۲																															6-H4
سلیم آباد وسطی	۲۳	۱۱۳	۲	۶	۲					×			×																							7-A4

شهرستان شهر بابك

شرح	تعداد خانوار	جمعیت	نوع آبادی (رکد)	ماه جمع آبادی (رکد)	وضع طبیعی (رکد)	تأسیسات عمومی: برق	آب لوله‌کشی	فضای تام	حمام	تأسیسات آموزشی و مذهبی: دبستان	دبیرستان	مدرسه راهنمائی	مدرسه فنی و حرفه‌ای	مسجد	تکیه حسینیه	امامزاده	کلیسا	سایر جاها (تکایا) دایر	خدمات پزشکی و دامپزشکی: دامپزشک	پزشک و بهداری و تلفن و تلگراف	بهیار و دهیاری و روستائی	پزشک و بهداری و تلفن و تلگراف	تلفن و تلگراف	تأسیسات ارتباطی انتظامی: صندوق پست	دفتر پست و تلگراف	تلفن	ایستگاه راه‌آهن	پاسگاه ژاندارمری	عامل فروش نفت	بانک	آسیای آرد	فروشگاه تعاونی	مغازه خرده‌فروشی (انفرادی)	تأسیسات اقتصادی و اجتماعی: قصابی	نانوائی	قهوه‌خانه	شرکت تعاونی روستائی	موقعیت آبادی روی نقشه
۱	۲	۳	۴	۵	۶	۷	۸	۹	۱۰	۱۱	۱۲	۱۳	۱۴	۱۵	۱۶	۱۷	۱۸	۱۹	۲۰	۲۱	۲۲	۲۳	۲۴	۲۵	۲۶	۲۷	۲۸	۲۹	۳۰	۳۱	۳۲	۳۳	۳۴	۳۵	۳۶	۳۷
ساغین	۳	۱۲	۲	۶	۲																																6-H3
شیخ آباد	۱۷	۹۱	۲	۴	۲	×				×																										6-H4
طالب آباد	۱۴	۷۳	۲	۶	۲																																7-A4
علی آباد	۹	۶۰	۲	۴	۲																																7-A4
فرح آباد	۱۰	۴۵	۲	۴	۲												×																				7-A4
فتح آباد	۱۱۰	۵۰۳	۲	۴	۲			×		×			×									×										×					7-A4
قنات سفید	۳	۱۷	۴	۶	۲																																6-H4
قلعه آقا جعفر	۴۲	۲۱۹	۲	۶	۲	×							×																								7-A4
قم آباد	۵	۲۹	۶	۴	۲																																7-A6
قدمگاه	خالی از سکنـــه		۴	۴	۲										×			×																			6-H5
قنات آخوند	۳	۱۷	۲	۴	۲																																7-A3
قلعه لشکری	۱	۱۱	۲	۴	۲																																7-A4
قنات آقا علی	۹	۵۰	۲	۴	۲																																6-H4
قنات رحیمی	۲	۹	۲	۶	۲																																6-H4
قاسم آباد	۳	۱۵	۳	۵	۲																																6-H4
قنات غفوری	۱	۱	۲	۷	۲																																7-A3
کوشك	۱۴	۷۸	۲	۴	۲																																7-A4
گلکشوئیه	۱	۸	۴	۴	۲																																7-A5
محمود آباد	۲	۱۴	۲	۵	۲																																6-H2
محمد جمالی	۳۳	۱۸۹	۲	۵	۲	×																															7-A5
محمد کریم خان	۱۶۱	۸۱۹	۲	۴	۲	×	×	×		×			×																								7-A4
مبارکه	۱۳	۶۰	۲	۴	۲			×																													7-A6
محمد آباد مشروطه	۷	۴۵	۲	۶	۲					×																											6-H4
ملکی سفلی (ملکی کوچك)	۱۱	۵۷	۲	۵	۲	×																															6-H4
ملکی علیا	۶۶	۳۶۳	۲	۵	۲	×	×	×		×																											6-H4
محمود آباد	۳	۱۴	۲	۶	۲																																6-H4
هرا برجان	۱۶۹	۷۵۲	۲	۴	۲		×	×	×	×	×			×	×							×															6-G1
هاشم آباد	۴۸	۲۷۴	۲	۵	۲					×	×				×																						7-A4

۲۷-۰

No.1

شمارهٔ ۱

نقشهٔ شهرستان کرمان به تفکیک بخش و دهستان

KERMĀN SHAHRESTĀN – BY RELATED BAKHSHS AND DEHESTĀNS.

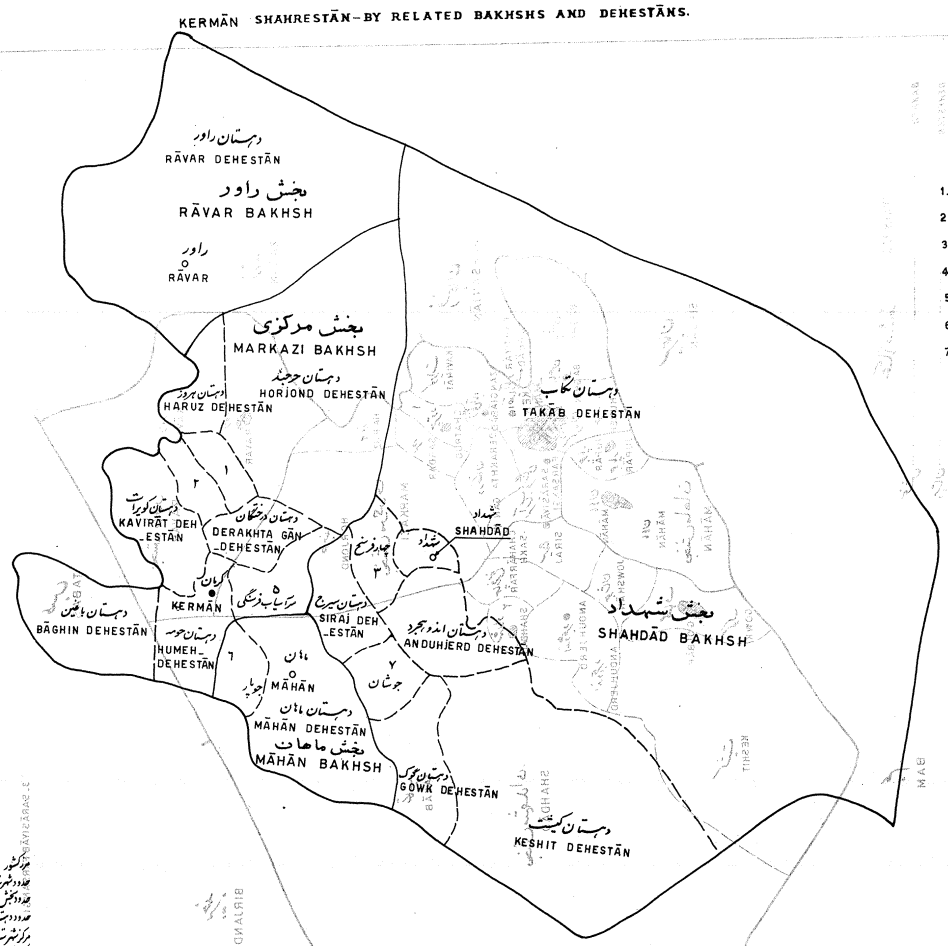

1_SARDAR DEHESTĀN دهستان سردر
2_CHATRUD DEHESTĀN دهستان چترود
3_CHAHĀRFARSAKH DEHESTĀN دهستان چهارفرسخ
4_SHAHDĀD DEHESTĀN دهستان شهداد
5_SARĀSIYĀB FARSANGI _DEHESTĀN دهستان سرآسیاب فرسنگی
6_JUPĀR DEHESTĀN دهستان جوپار
7_JOWSHĀN DEHESTĀN دهستان جوشان

مرکز آمار ایران

علائم
SYMBOLS

INTERNATIONAL BOUNDARY		مرز کشور
SHAHRESTAN BOUNDARY		حدود شهرستان
BAKHSH BOUNDARY		حدود بخش
DEHESTAN BOUNDARY		حدود دهستان
SHAHRESTAN CENTER	●	مرکز شهرستان
BAKHSH CENTER	○	مرکز بخش

مقیاس تقریبی
APPROXIMATE SCALE

کیلومتر ۴۰ ۳۰ ۲۰ ۱۰ ۰ ۱۰۰۰۰ متر
10000M. 0 10 20 30 40Km.

نقشه شهرستان کرمان به تفکیک دهستانها - نقاط شهری و نقاط بین ۲۰۰۰ تا ۵۰۰۰ نفر جمعیت (سرشماری آبان ماه ۱۳۵۵)

KERMĀN SHAHRESTĀN — BY DEHESTĀNS, URBAN PLACES AND PLACES OF 2000 to 5000 INHABITANTS. November 1976

No.2

شماره ۲

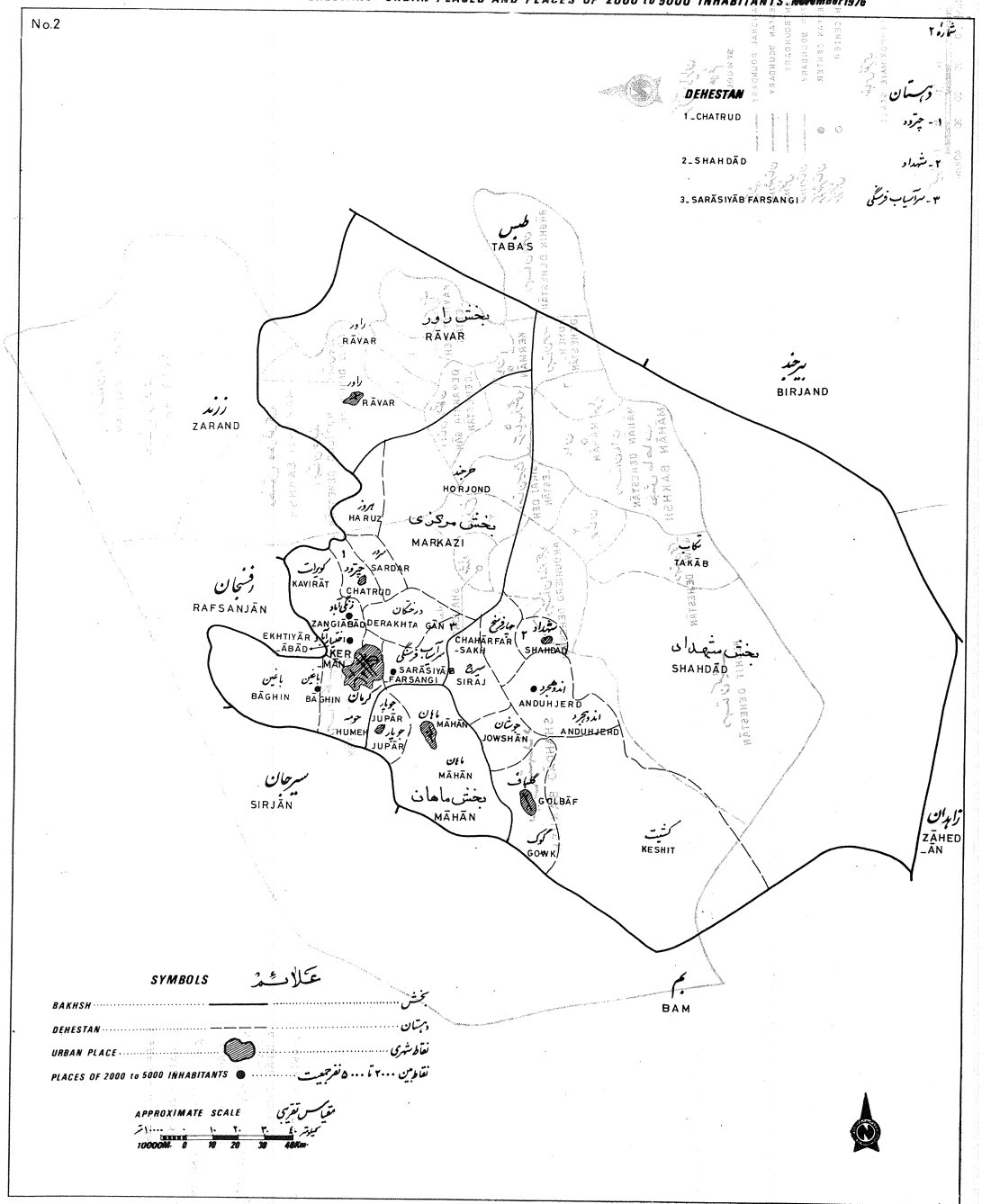

Large scale maps of this shahrestan showing dehestans, places and roads at the time of the National Census of Population and Housing, November 1976, may be purchased from the Statistical Centre of Iran

نقشه‌های این شهرستان با مقیاس بزرگتر که شامل دهستانها - دهات و راههای موجود در زمان سرشماری عمومی کشور (آبان ماه ۱۳۵۵) میباشد از مرکز آمار ایران قابل خریداری است.

شهرستان کرمان

استان کرمان

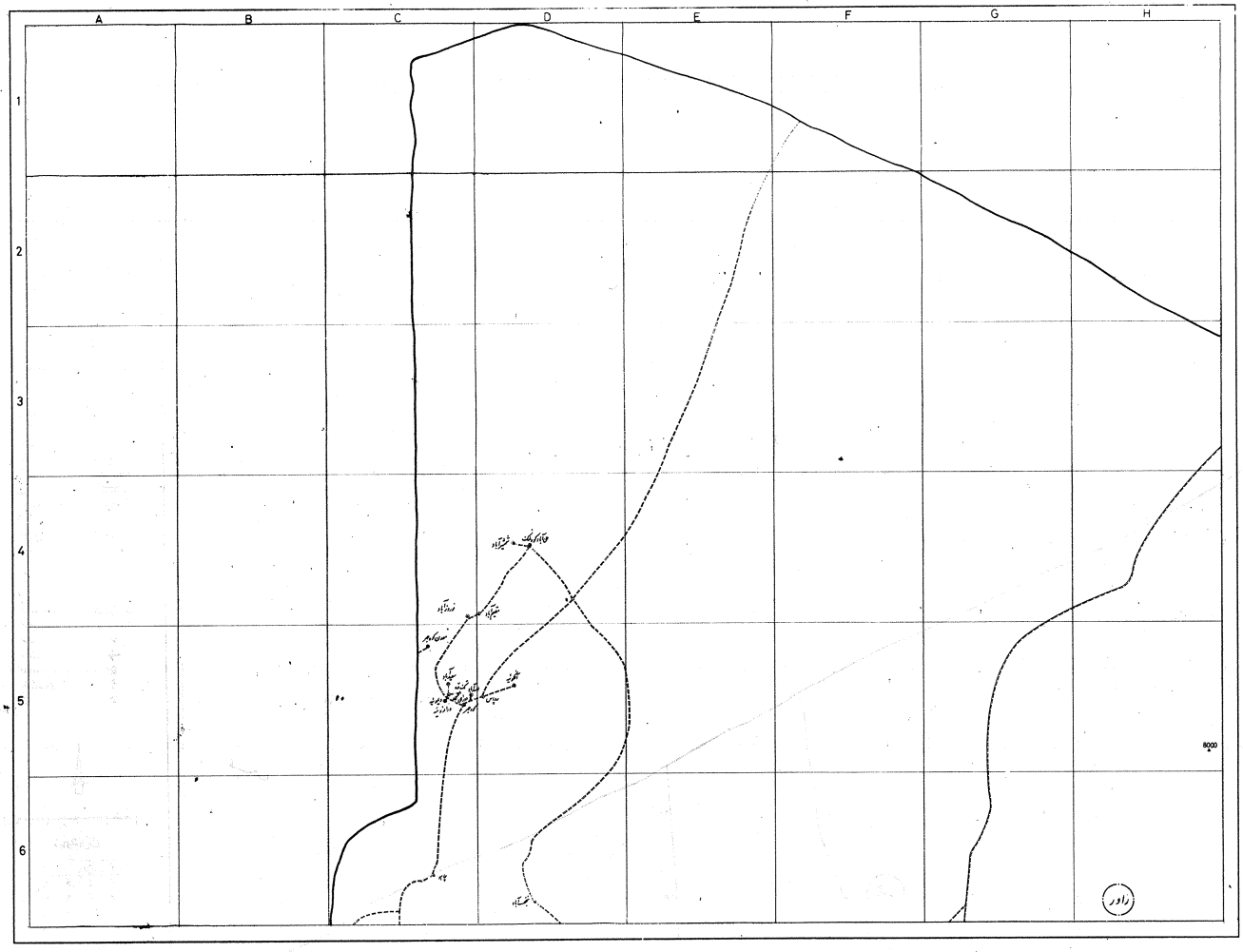

علائم

- شهر
- نقاط بین ۲۰۰۰ تا ۵۰۰۰ نفر
- آبادی
- مکان مسکونی
- مکان غیرمسکونی
- چاه
- مرز کشور
- حدود شهرستان
- حدود بخش
- حدود دهستان
- شاهراه
- جاده اسفالته
- جاده شوسه
- جاده خاکی (بیب رو)
- جاده مالرو
- راه آهن
- تونل
- پل
- رودخانه
- نهر - آبریز
- سیل
- سد
- چاه - قنات
- بریدگی
- شوره زار
- مرداب - باتلاق
- مخنی میزان
- معدن
- فرودگاه
- امامزاده
- پاسگاه ژاندارمری
- قله

0 2 4 6 8 Km

راهنمای اتصال نقشه‌ها

۱	۲		
۳	٤	۵	٦
۷	۸	۹	۱۰
۱۱	۱۲	۱۳	۱٤
	۱۵	۱۶	۱۷

تاریخ: آبان ماه ۱۳۵۹

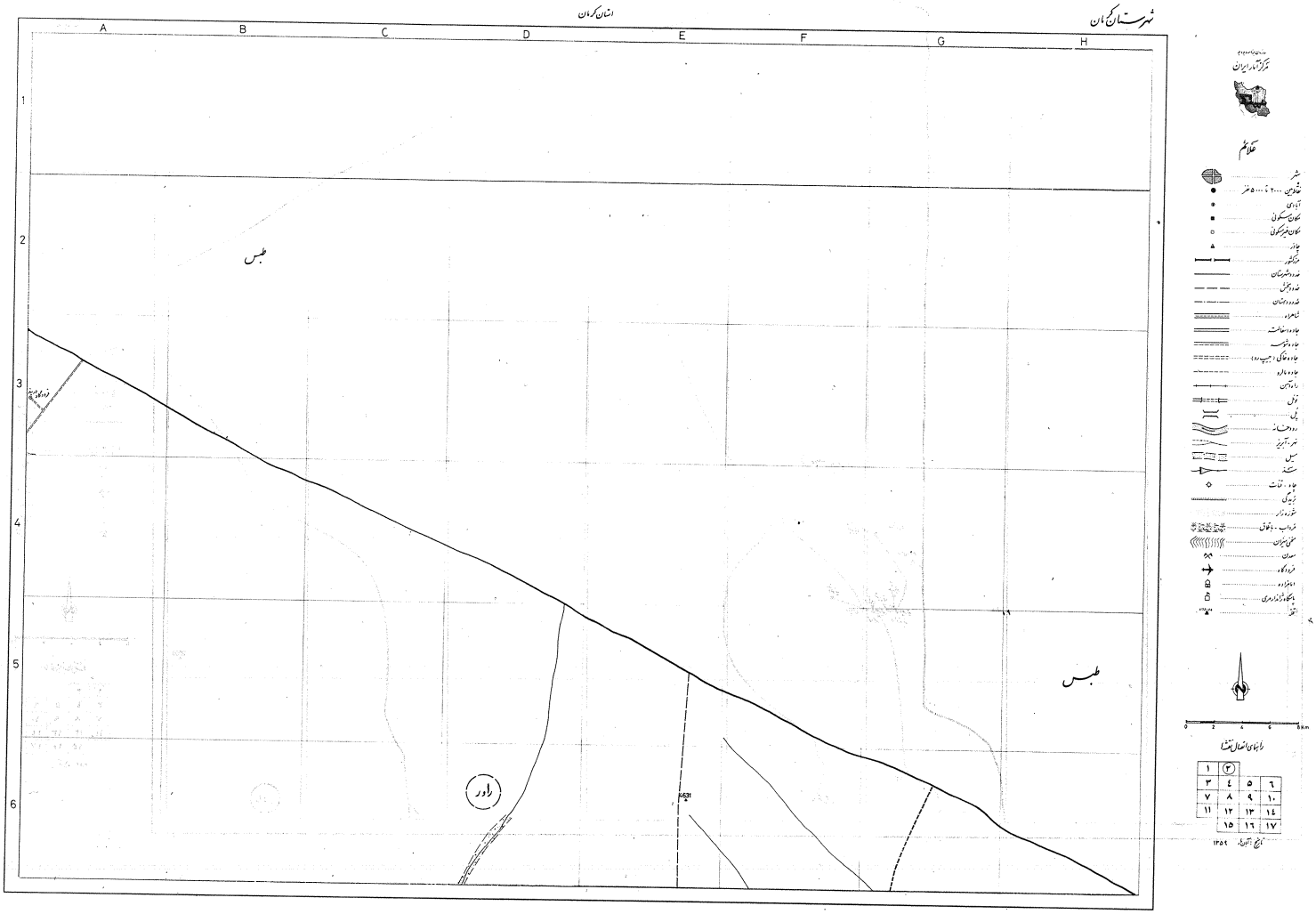

شهرستان کرمان
استان کرمان
A
B
C
D
E
F
G
H
1
2
3
4
5
6
طبس
طبس
راور
فرودگاه بندر
K631
مرکز آمار ایران
علائم
شهر
نقاط بین ۲۰۰۰ تا ۵۰۰۰ نفر
آبادی
مکان مسکونی
مکان غیرمسکونی
چاپار
مرز کشور
حدود شهرستان
حدود بخش
حدود دهستان
شاهراه
جاده اسفالته
جاده شوسه
جاده خاکی (جیپ رو)
جاده مالرو
راه آهن
تونل
پل
رودخانه
نهر، آبریز
سیل
سد
چاه، قنات
بریدگی
شوره زار
مرداب، باتلاق
منحنی میزان
معدن
فرودگاه
امامزاده
پاسگاه ژاندارمری
قلعه
0 2 4 6 8 Km
راهنمای اتصال نقشه
۱ ۲
۳ ۴ ۵ ۶
۷ ۸ ۹ ۱۰
۱۱ ۱۲ ۱۳ ۱۴
۱۵ ۱۶ ۱۷
تاریخ: آبان ماه ۱۳۵۹

شهرستان کرمان
استان کرمان
A
B
C
D
E
F
G
H
1
2
3
4
5
6
راور
راور
راور
مرکز آمار ایران
علائم
شهر
آبادی
مکان مسکونی
مکان غیرمسکونی
جاذر
مرکز کشور
حدود شهرستان
حدود بخش
حدود دهستان
شاهراه
جاده اسفالته
جاده شوسه
جاده خاکی (جیپ رو)
جاده مالرو
راه آهن
تونل
پل
رودخانه
نهر - آبریز
سیل
سد
چاه - قنات
بریدگی
شوره زار
فرداب - باتلاق
منحنی میزان
معدن
فرودگاه
امامزاده
پاسگاه ژاندارمری
قلعه
0 2 4 6 8 Km
راهنمای اتصال نقشه‌ها
۱ ۲
۳ ۴ ۵ ۶
۷ ۸ ۹ ۱۰
۱۱ ۱۲ ۱۳ ۱۴
۱۵ ۱۶ ۱۷
تاریخ تهیه ۱۳۵۹

شهرستان کرمان
استان کرمان
A
B
C
D
E
F
G
H
1
2
3
4
5
6
راور
شهداد
نکاب
چترود
مرکزی
مرکز آمار ایران
علائم
شهر
خانوادگی ۲۰۰۰ تا ۵۰۰۰ نفر
آبادی
مکان مسکونی
مکان غیرمسکونی
چاه
مرز کشور
حدود شهرستان
حدود بخش
حدود دهستان
شاهراه
جاده اسفالته
جاده شوسه
جاده خاکی (جیپ رو)
جاده مالرو
راه آهن
قوتل
پل
رودخانه
نهر - آبریز
سیل
سد
چاه - قنات
بریدگی
شوره زار
غرداب - باتلاق
منحنی میزان
معدن
فرودگاه
امامزاده
پاسگاه ژاندارمری
قلعه
0 2 4 6 8 Km
راهنمای اتصال نقشه
۱ ۲
۳ ۴ ۵ ۶
۷ ۸ ۹ ۱۰
۱۱ ۱۲ ۱۳ ۱۴
۱۵ ۱۶ ۱۷
تاریخ آبان ماه ۱۳۵۹

شهرستان کرمان

استان کرمان

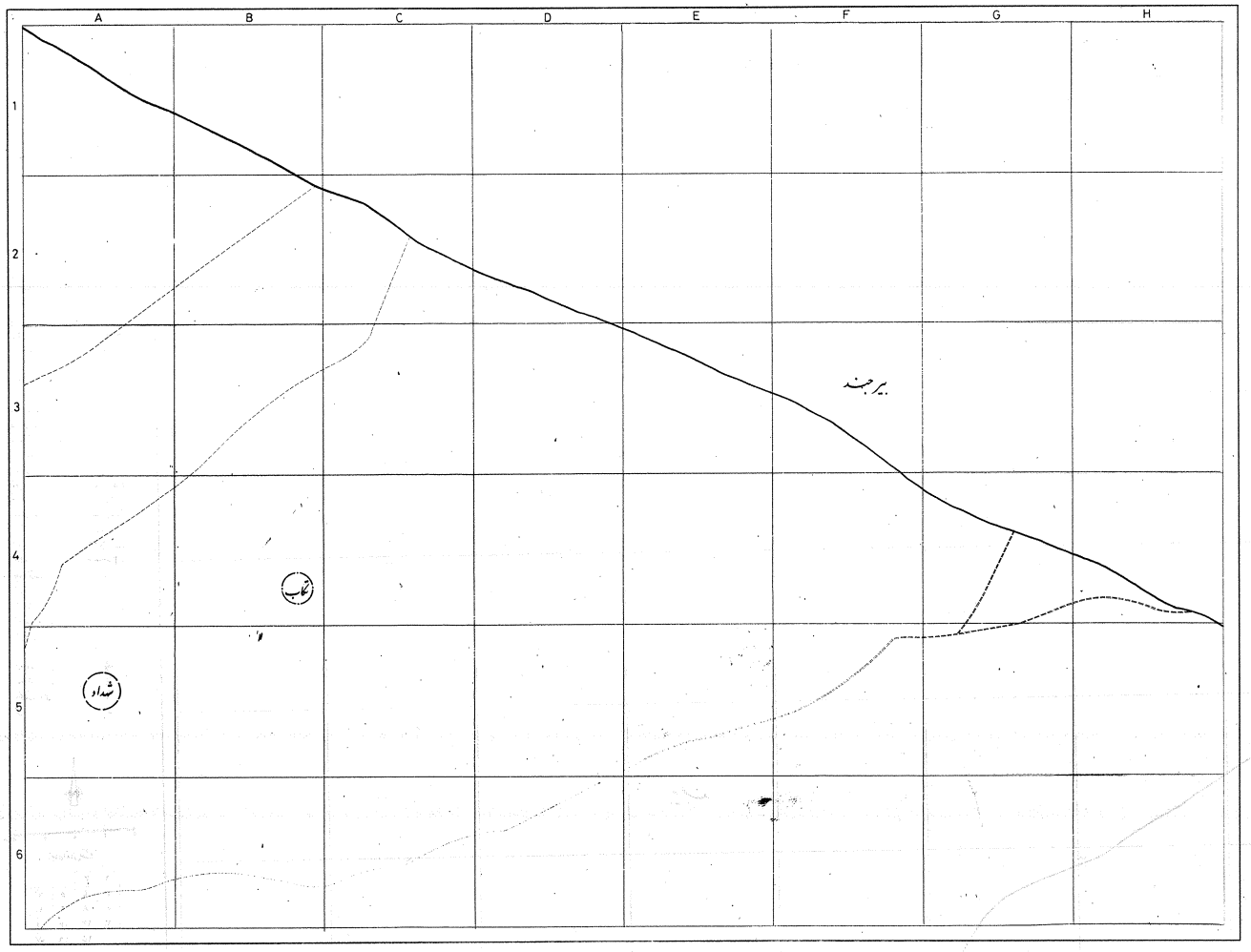

علائم

شهر
خط آهن ۲۰۰۰ یا ۵۰۰۰ متر
آبادی
نشان مسکونی
نشان غیرمسکونی
چاه
مرز کشور
جاده شوسه
جاده خاکی (جیپ رو)
جاده مالرو
راه آهن
تونل
پل
رودخانه
نهر آبیاری
سیل
سنگلاخ
چاه - قنات
نیزارها
شوره زار
خراب - باتلاق
تپه‌های شنی
معدن
فرودگاه
دانشگاه
پایگاه آزمایش
نقطه

0 2 4 6 8 km

راهنمای اتصال نقشه‌ها

۱	۲	
۳	۴	۵
۷	۸	۹
۱۱	۱۲	۱۳
	۱۵	۱۶

تاریخ آماده: ۱۳۵۹

شهرستان کرمان

استان کرمان

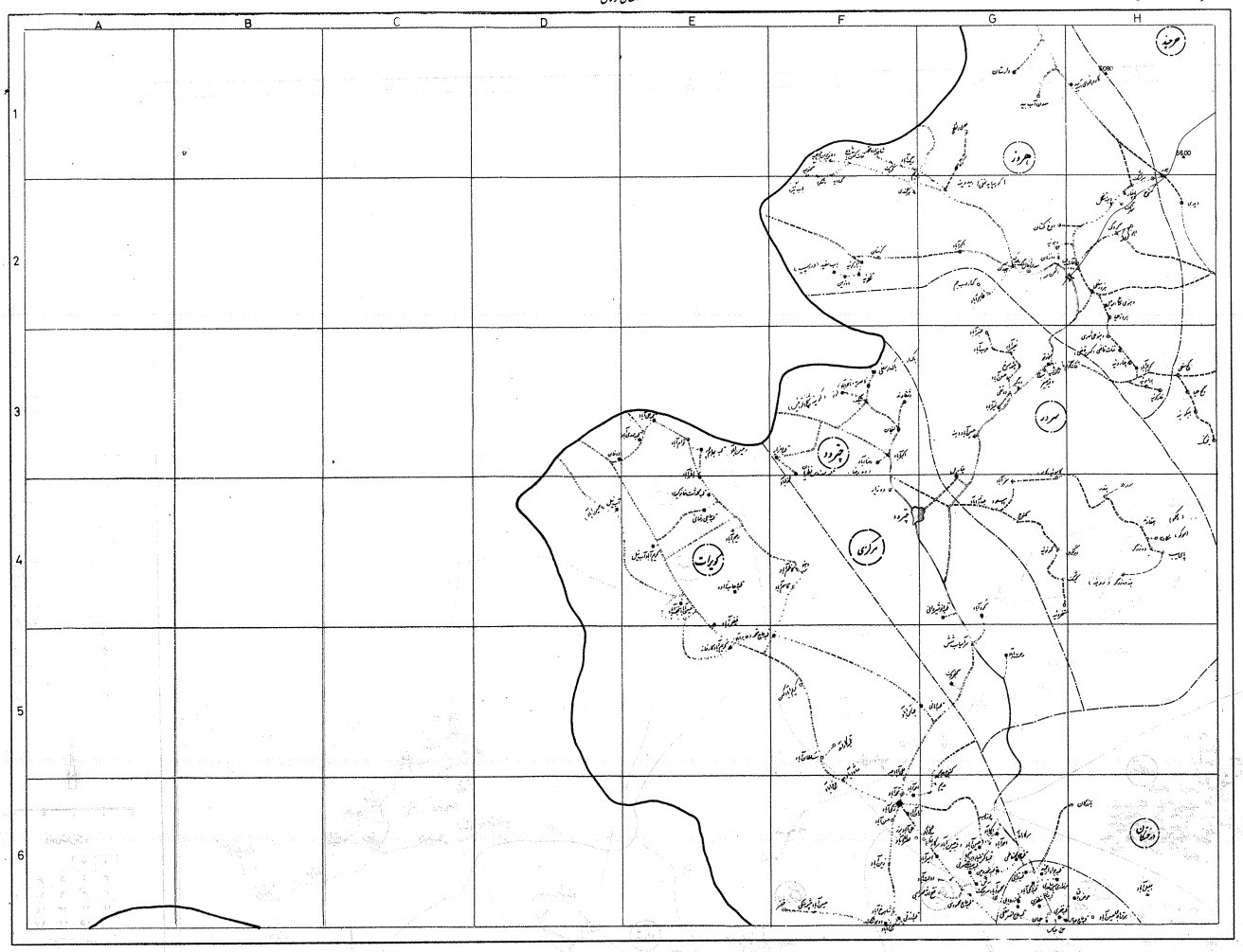

مرکز آمار ایران

علائم

- شهر
- آبادی
- نگهبانی مسکونی
- نگهبانی غیرمسکونی
- چاه
- مرز کشور
- جاده درجه یک
- جاده درجه دو
- جاده درجه سه
- راه آهن
- تونل
- پل
- رودخانه
- نهر آبیاری
- سیل
- سنگ
- چاه ... قنات
- تپه ماهور
- شوره زار
- شوره زار ... باتلاق
- تپه های شنی روان
- معدن
- فرودگاه
- امامزاده
- بنای تاریخی
- قلعه

0 2 4 6 8 Km

راهنمای اتصال نقشه

۱	۲		
۳	٤	۵	۶
۷	۸	۹	۱۰
۱۱	۱۲	۱۳	۱٤
	۱۵	۱۶	۱۷

تهیه و تکثیر ۱۳۵۶

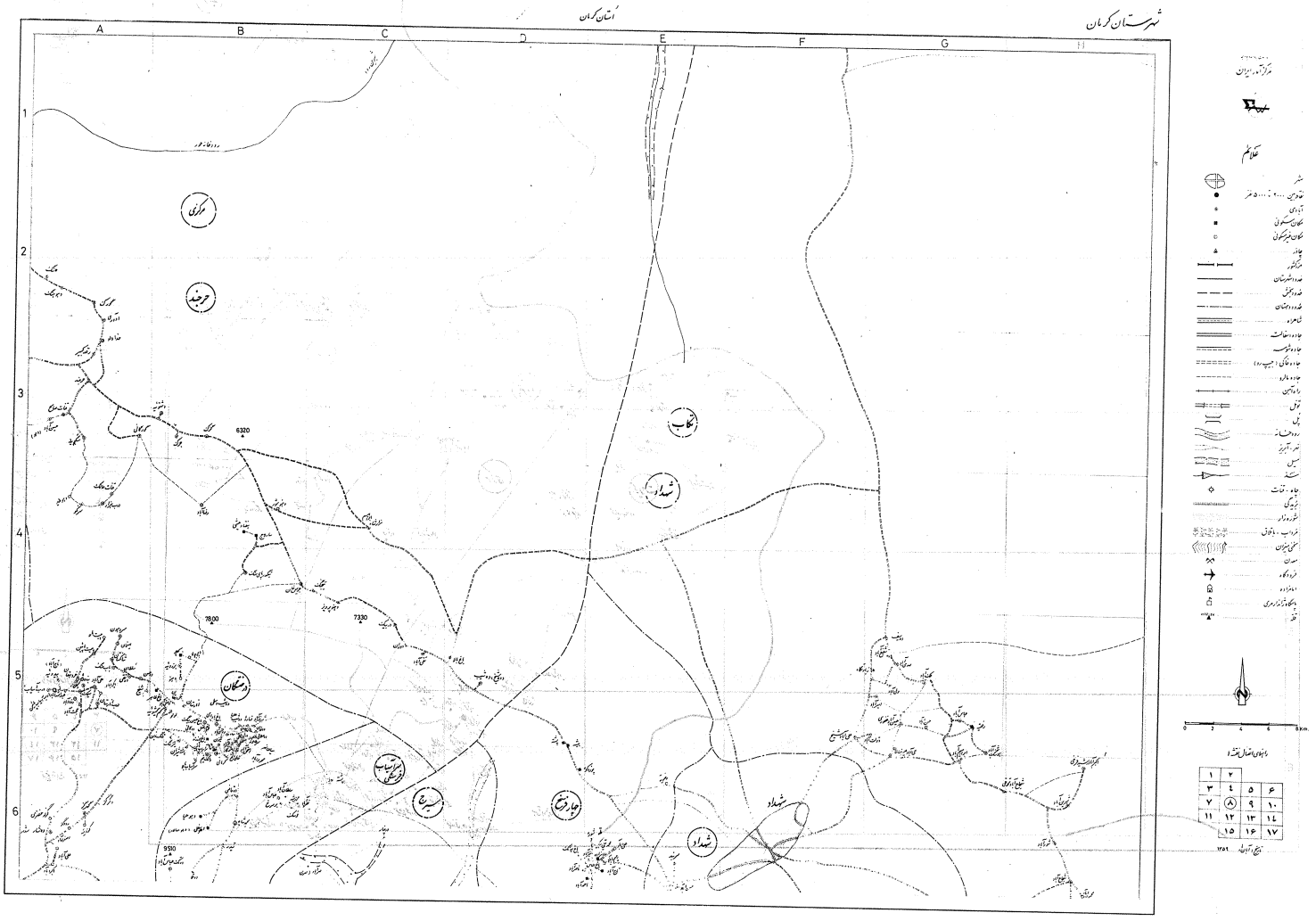

شهرستان کرمان
استان کرمان
مرکز آمار ایران
علائم
شهر
نقاط بین ۲۰۰۰ تا ۵۰۰۰ نفر
آبادی
مکان مسکونی
مکان غیرمسکونی
چادر
مرز کشور
حدود شهرستان
حدود بخش
حدود دهستان
شاهراه
جاده اسفالته
جاده شوسه
جاده خاکی (جیپ رو)
جاده مالرو
راه آهن
تونل
پل
رودخانه
نهر - آبریز
سیل
سد
چاه - قنات
بریدگی
شوره زار
خرداب - باتلاق
سختی میزان
معدن
فرودگاه
امامزاده
پاسگاه ژاندارمری
قلعه
0 2 4 6 8 Km.
راهنمای اتصال نقشه‌ها
۱ ۲
۳ ۴ ۵ ۶
۷ ۸ ۹ ۱۰
۱۱ ۱۲ ۱۳ ۱۴
۱۵ ۱۶ ۱۷
تاریخ و آبان ۱۳۵۹
مرکزی
جرجند
نکاب
شهداد
درختکان
سیرج
چارفرسخ
شهداد
6320
7800
7330
9510

شهرستان کرمان

استان کرمان

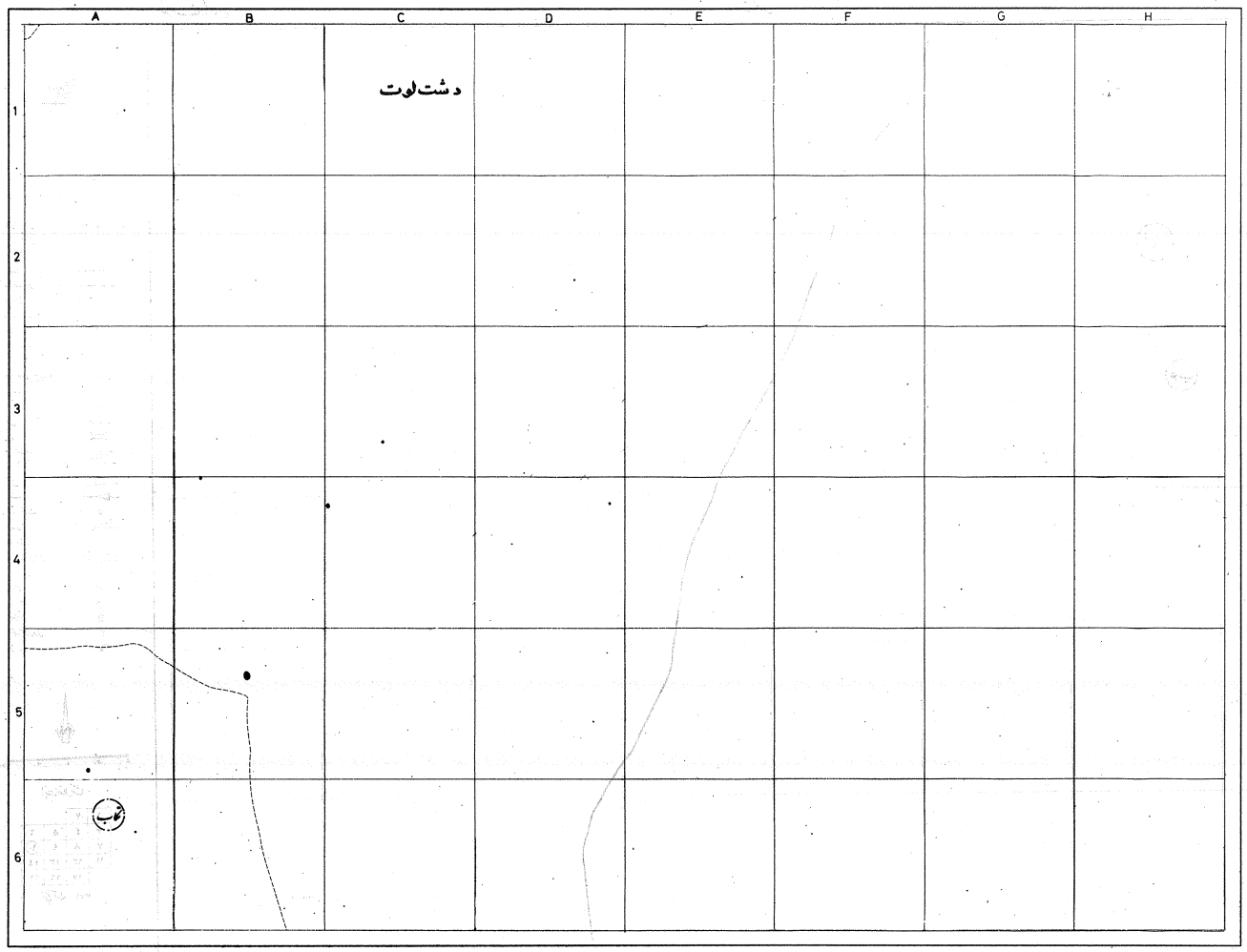

مرکز آمار ایران

علائم

شهر

جاده درجه ۱، ۲، ۳، ۴ و ۵ مفر

آبادی

نگاه اسکونی

نگاه غیر اسکونی

چاه آب

مرز کشور

جاده راه‌آهن

جاده شوسه

جاده مالرو

راه‌آهن

تونل

پل

رودخانه

شور - آبگیر

سیل

استخر

چاه - قنات

برجستگی

شوره‌زار

شراب - باتلاق

تپه‌های ماسه‌ای

معدن

فرودگاه

امامزاده

بانگاه داراندارمری

نقطه

0 2 4 6 8 Km.

راهنمای اتصال نقشه‌ها

	۱	۲		
۳		٤	۵	٦
۱۰	۹	۸		۷
۱٤	۱۳	۱۲		۱۱
۱۷	۱٦		۱۵	

تهیه آبان ۱۳۵۶

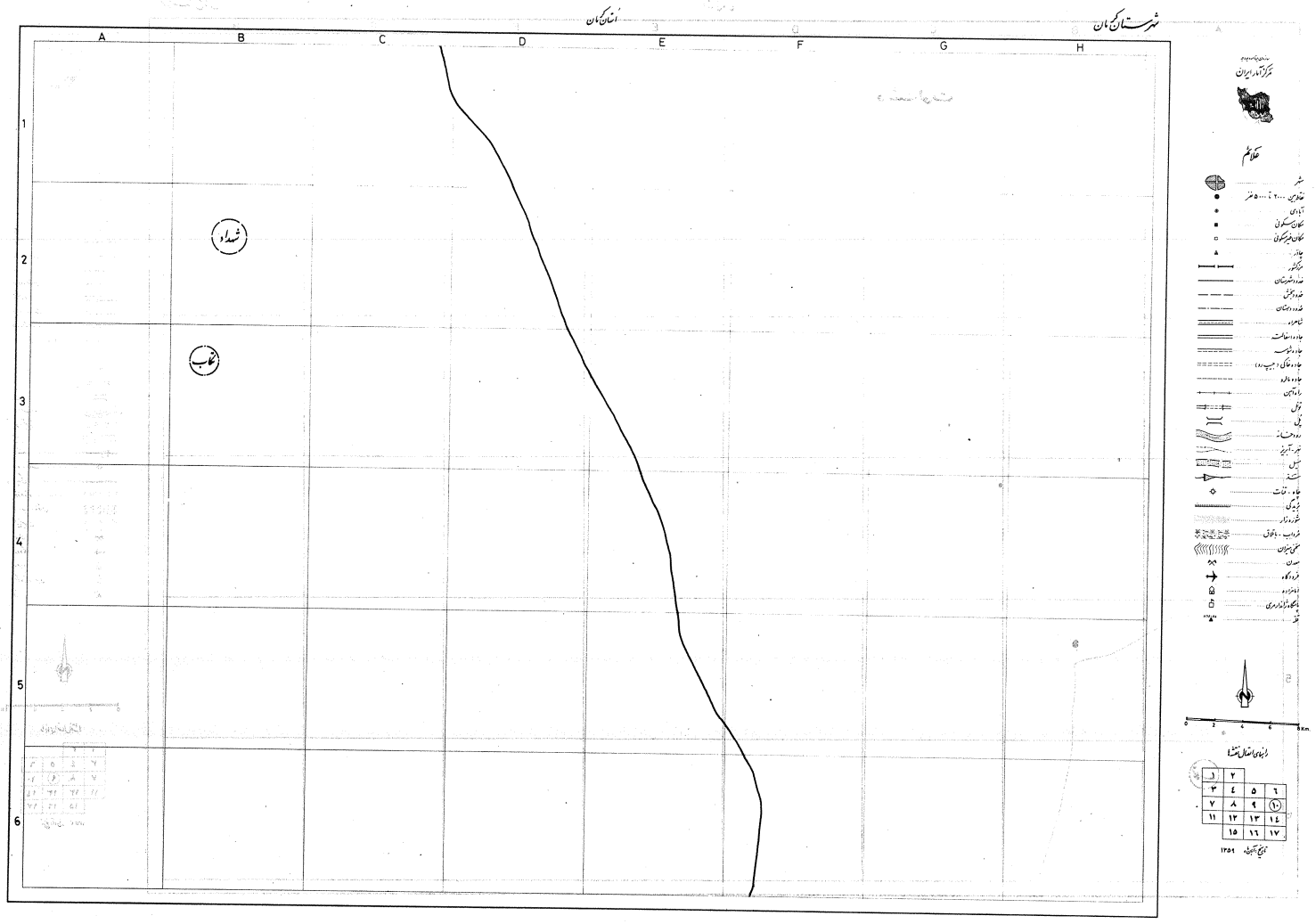

شهرستان کرمان
استان کرمان
A
B
C
D
E
F
G
H
1
2
3
4
5
6
شهداد
نکاب
مرکز آمار ایران
علائم
شهر
نقاط بین ۲۰۰۰ تا ۵۰۰۰ نفر
آبادی
مکان مسکونی
مکان غیرمسکونی
چاپار
مرز کشور
حدود شهرستان
حدود بخش
حدود دهستان
شاهراه
جاده اسفالته
جاده شوسه
جاده خاکی (جیپ رو)
جاده مالرو
راه آهن
تونل
پل
رودخانه
نهر - آبریز
سیل
تنگه
چاه - قنات
بریدگی
شوره زار
شرداب - باتلاق
مخفی میزان
معدن
فرودگاه
امامزاده
پایگاه ژاندارمری
قلعه
0 2 4 6 8 Km.
راهنمای اتصال نقشه‌ها
۱ ۲
۳ ۴ ۵ ۶
۷ ۸ ۹ ۱۰
۱۱ ۱۲ ۱۳ ۱۴
۱۵ ۱۶ ۱۷
تاریخ آبان ماه ۱۳۵۹

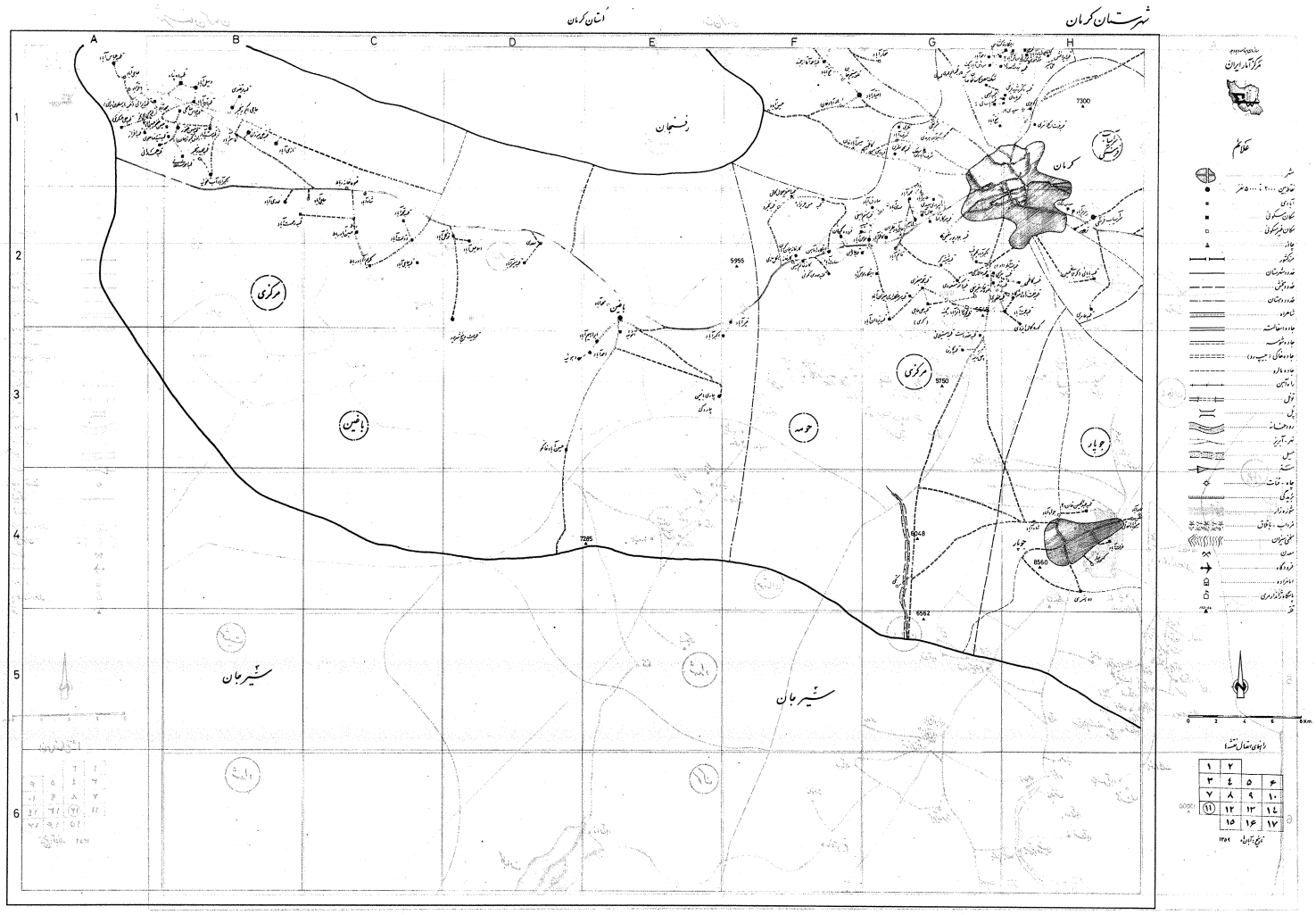

شهرستان کرمان
استان کرمان
رفسنجان
کرمان
مرکزی
باغین
حومه
جوپار
سیرجان
مرکز آمار ایران
علائم

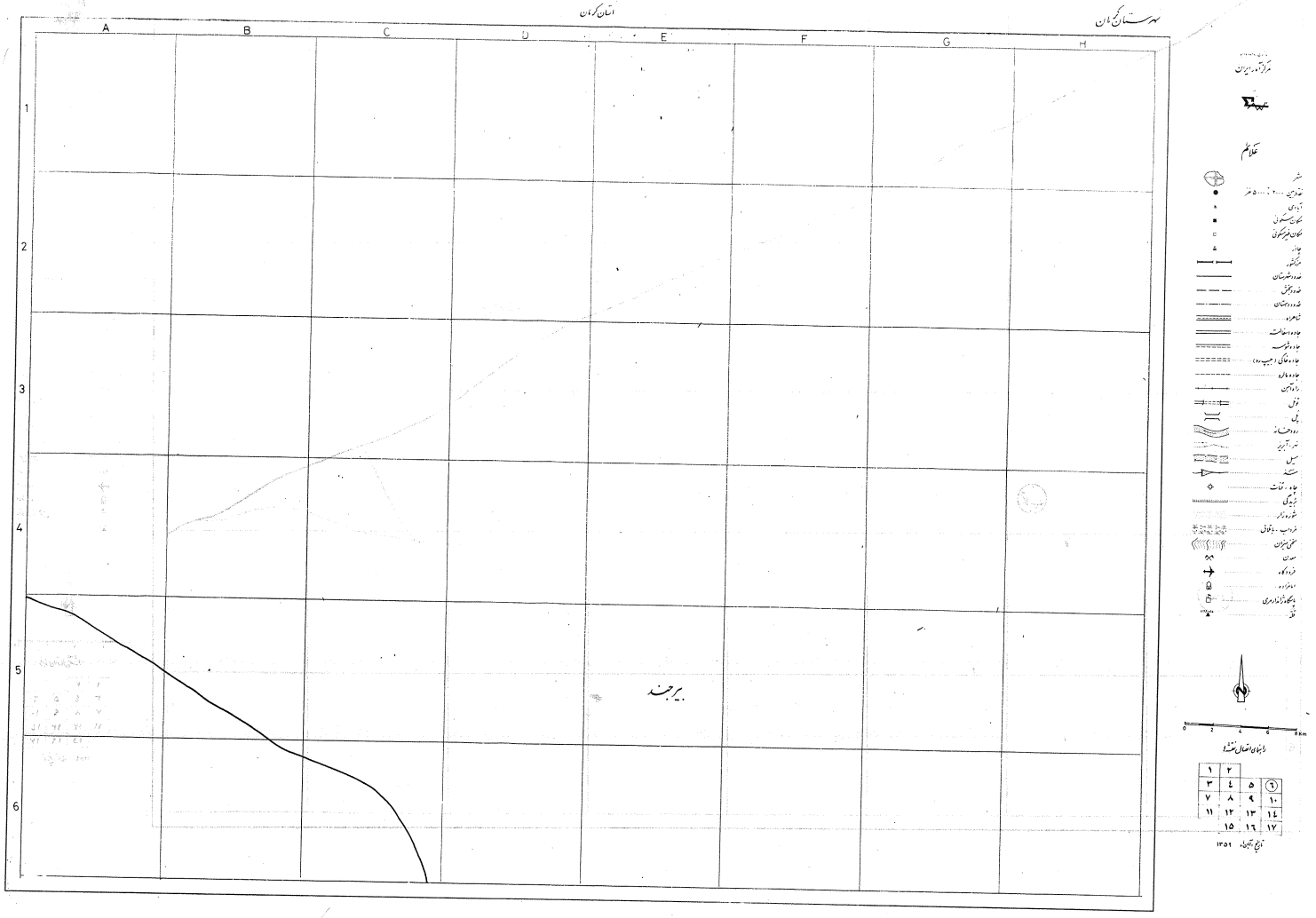

شهرستان کرمان
استان کرمان
A
B
C
D
E
F
G
H
1
2
3
4
5
6
بیرجند
مرکز آمار ایران
علائم
شهر
نقطه بین ۲۰۰۰ تا ۵۰۰۰ نفر
آبادی
مکان مسکونی
مکان غیرمسکونی
جاده
مرز کشور
حدود شهرستان
حدود بخش
حدود دهستان
شاهراه
جاده اسفالته
جاده شوسه
جاده خاکی (جیپ رو)
جاده مالرو
راه آهن
تونل
پل
رودخانه
نهر، آبریز
سیل
سنگ
چاه، قنات
بریدگی
شوره زار
مرداب، باتلاق
منحنی میزان
معدن
فرودگاه
امامزاده
پاسگاه ژاندارمری
قلعه
0 2 4 6 8 Km
راهنمای اتصال نقشه‌ها
۱ ۲
۳ ۴ ۵ ۶
۷ ۸ ۹ ۱۰
۱۱ ۱۲ ۱۳ ۱۴
۱۵ ۱۶ ۱۷
تاریخ آبان ماه ۱۳۵۹

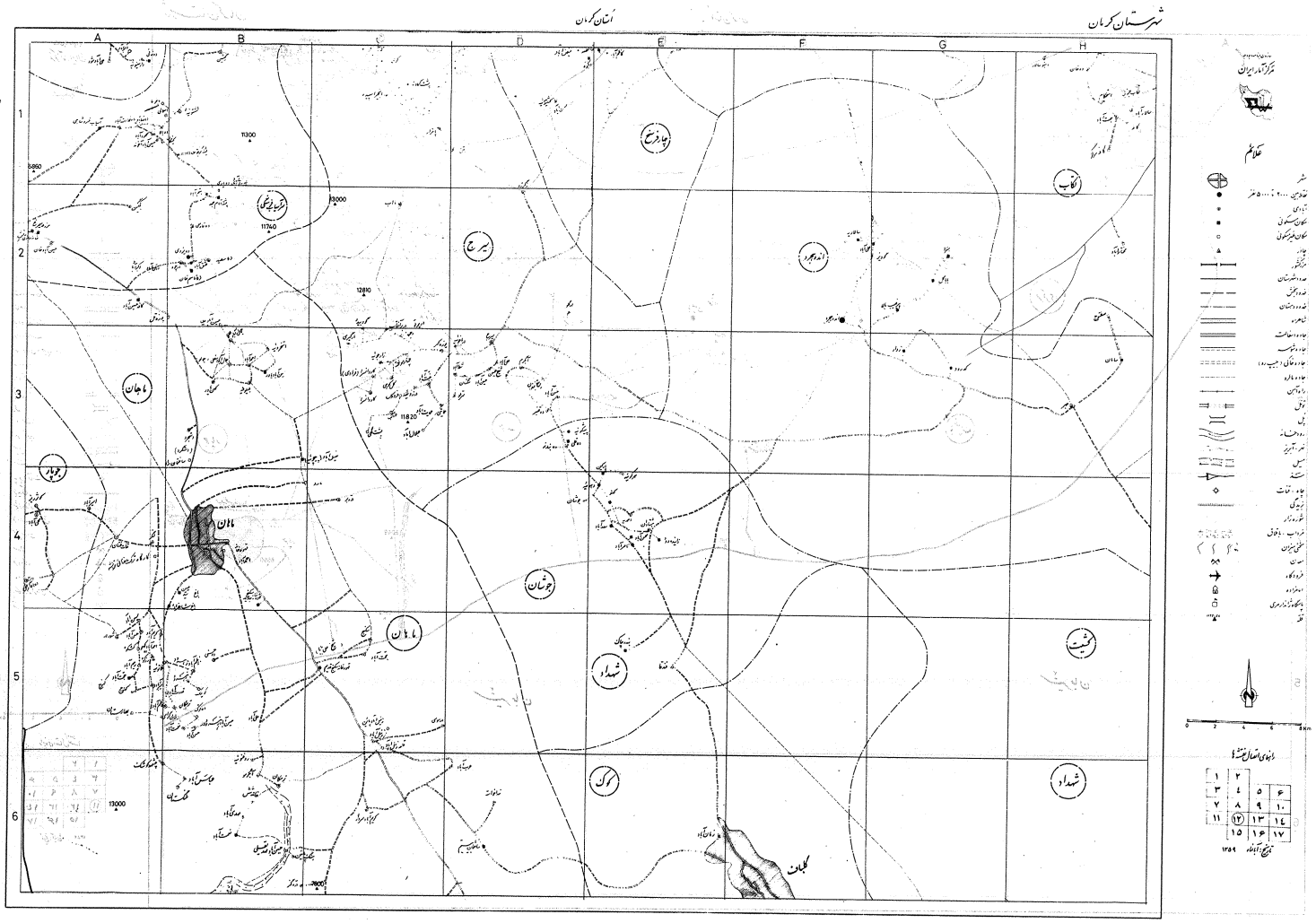

شهرستان کرمان
استان کرمان
مرکز آمار ایران
علائم
شهر
آبادی
مکان مسکونی
مکان غیرمسکونی
چاه
مرکز کشور
حدود شهرستان
حدود بخش
حدود دهستان
شاهراه
جاده اسفالت
جاده شوسه
جاده خاکی (جیپ رو)
جاده مالرو
راه آهن
پل
رودخانه
نهر - آبریز
سیل
سد
چاه - قنات
بریدگی
شوره زار
مرداب - باقلاق
سختی میزان
معدن
فرودگاه
امامزاده
پاسگاه ژاندارمری
قلعه
راهنمای اتصال نقشه‌ها
تاریخ: آبانماه ۱۳۵۹
ماهان
جوپار
سیرج
چارفرسخ
اندوهجرد
کتاب
جوشان
شهداد
کوک
کشیت
گلباف

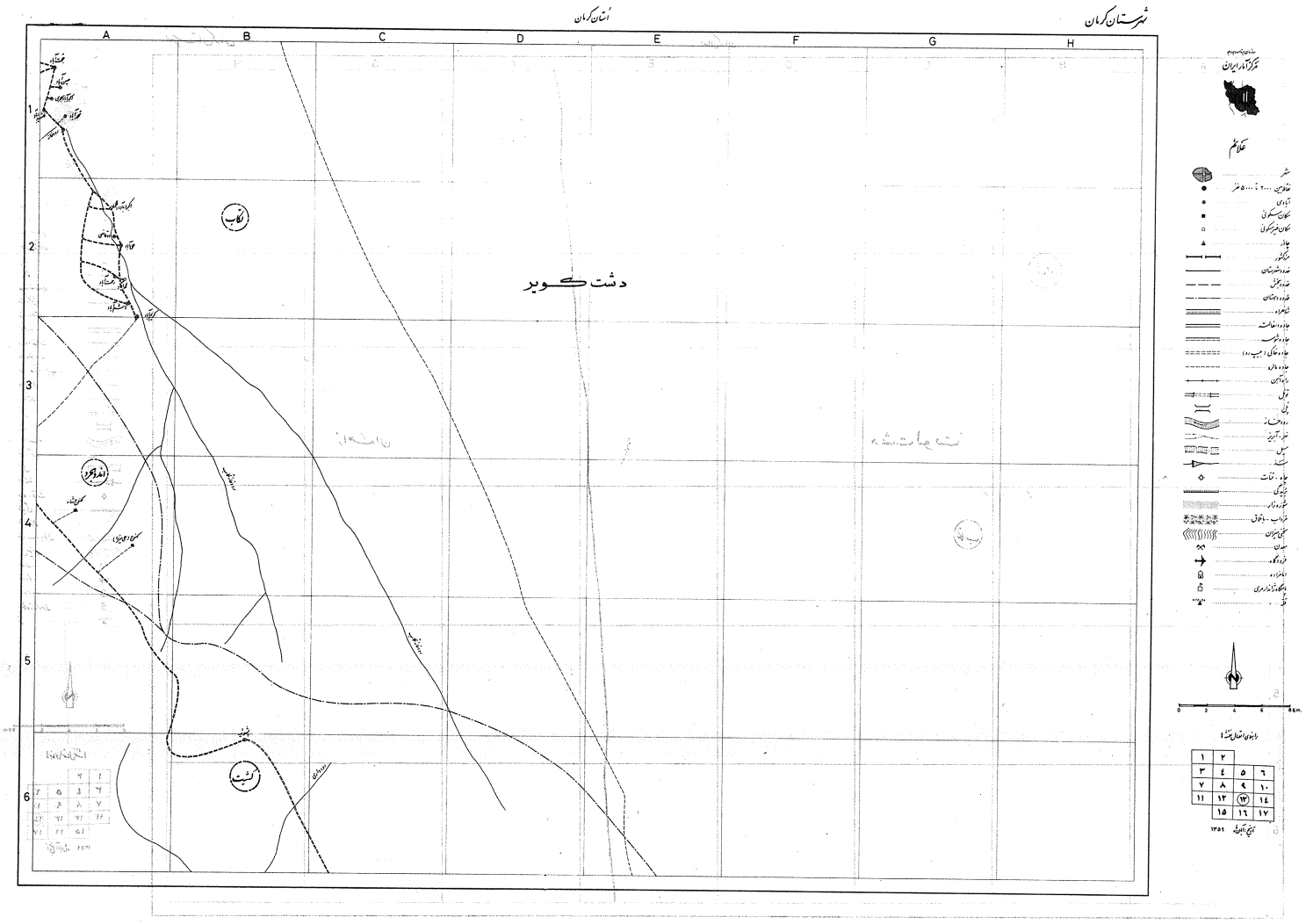

شهرستان کرمان
استان کرمان
A
B
C
D
E
F
G
H
1
2
3
4
5
6
دشت کویر
نکاب
کشیت
سازمان برنامه و بودجه
مرکز آمار ایران
علائم
شهر
آبادی
مکان مسکونی
مکان غیرمسکونی
چاپار
مرکز کشور
حدود شهرستان
حدود بخش
حدود دهستان
شاهراه
جاده اسفالته
جاده شوسه
جاده خاکی (جیپ رو)
جاده مالرو
راه آهن
قوتل
پل
رودخانه
نهر - آبریز
سیل
مسند
چاه - قنات
بریدگی
شوره زار
مرداب - باتلاق
منحنی میزان
معدن
فرودگاه
امامزاده
پاسگاه ژاندارمری
قلعه
0 2 4 6 8 km.
راهنمای اتصال نقشه‌ها
۱ ۲
۳ ۴ ۵ ۶
۷ ۸ ۹ ۱۰
۱۱ ۱۲ ۱۳ ۱۴
۱۵ ۱۶ ۱۷
تاریخ آبان ماه ۱۳۵۹

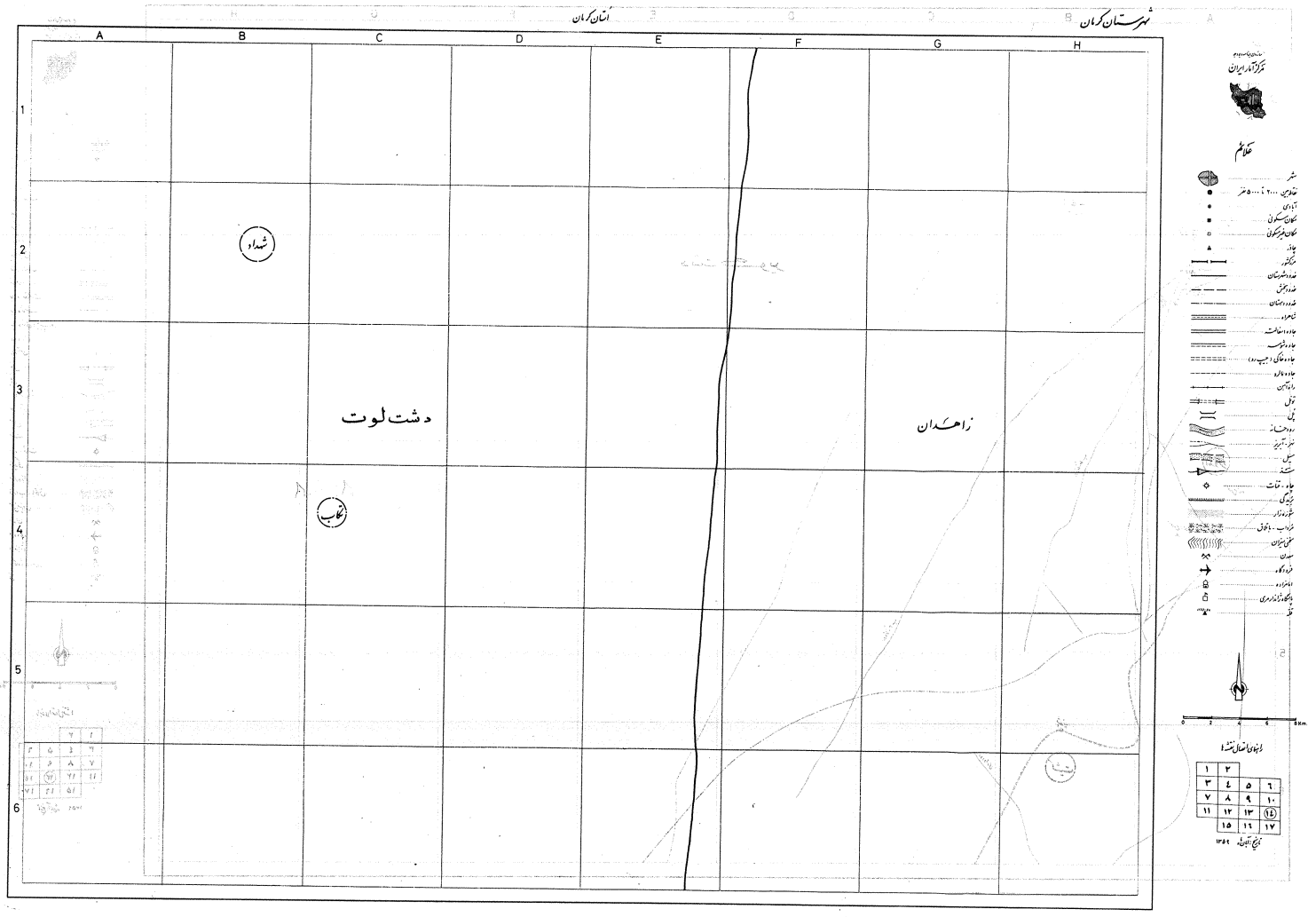

شهرستان کرمان
استان کرمان
A
B
C
D
E
F
G
H
1
2
3
4
5
6
شهداد
دشت لوت
زاهدان
تکاب
سازمان برنامه و بودجه
مرکز آمار ایران
علائم
شهر
نقاط بین ۲۰۰۰ تا ۵۰۰۰ نفر
آبادی
مکان مسکونی
مکان غیرمسکونی
چاذر
مرز کشور
حدود شهرستان
حدود بخش
حدود دهستان
شاهراه
جاده اسفالته
جاده شوسه
جاده خاکی (جیپ رو)
جاده مالرو
راه آهن
تونل
پل
رودخانه
نهر - آبریز
سیل
سد
چاه - قنات
بریدگی
شوره زار
مرداب - باتلاق
مخی میزان
معدن
فرودگاه
امامزاده
پاسگاه ژاندارمری
قلعه
0 2 4 6 8 Km.
راهنمای اتصال نقشه‌ها
۱ ۲
۳ ۴ ۵ ۶
۷ ۸ ۹ ۱۰
۱۱ ۱۲ ۱۳ ۱۴
۱۵ ۱۶ ۱۷
تاریخ: آبان ماه ۱۳۵۹

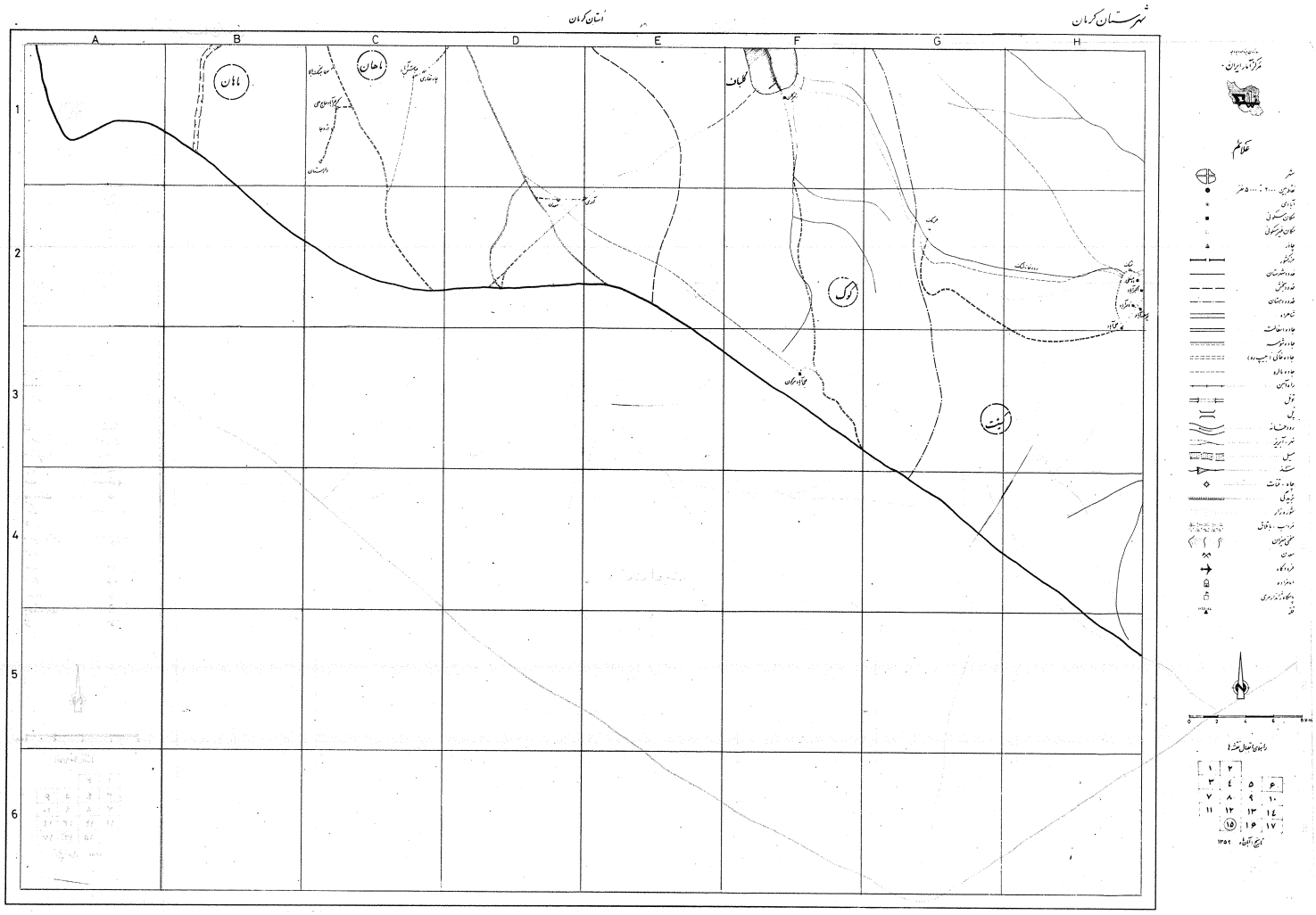

شهرستان کرمان
استان کرمان
A
B
C
D
E
F
G
H
1
2
3
4
5
6
ماهان
ماهان
کلباف
کوک
کیشت
مرکز آمار ایران
علائم
شهر
آبادی
مکان مسکونی
مکان غیرمسکونی
چاه
مرز کشور
حدود شهرستان
حدود بخش
حدود دهستان
شاهراه
جاده اسفالت
جاده شوسه
جاده خاکی (جیپ رو)
جاده مالرو
راه آهن
تونل
پل
رودخانه
نهر - آبریز
سیل
سد
چاه - قنات
بریدگی
شوره زار
خراب - باتلاق
منحنی میزان
معدن
فرودگاه
امامزاده
پاسگاه ژاندارمری
قلعه
0 2 4 6 8 Km
راهنمای انفصال نقشه‌ها
۱ ۲
۳ ۴ ۵ ۶
۷ ۸ ۹ ۱۰
۱۱ ۱۲ ۱۳ ۱۴
۱۵ ۱۶ ۱۷
تاریخ آبان ماه ۱۳۵۹

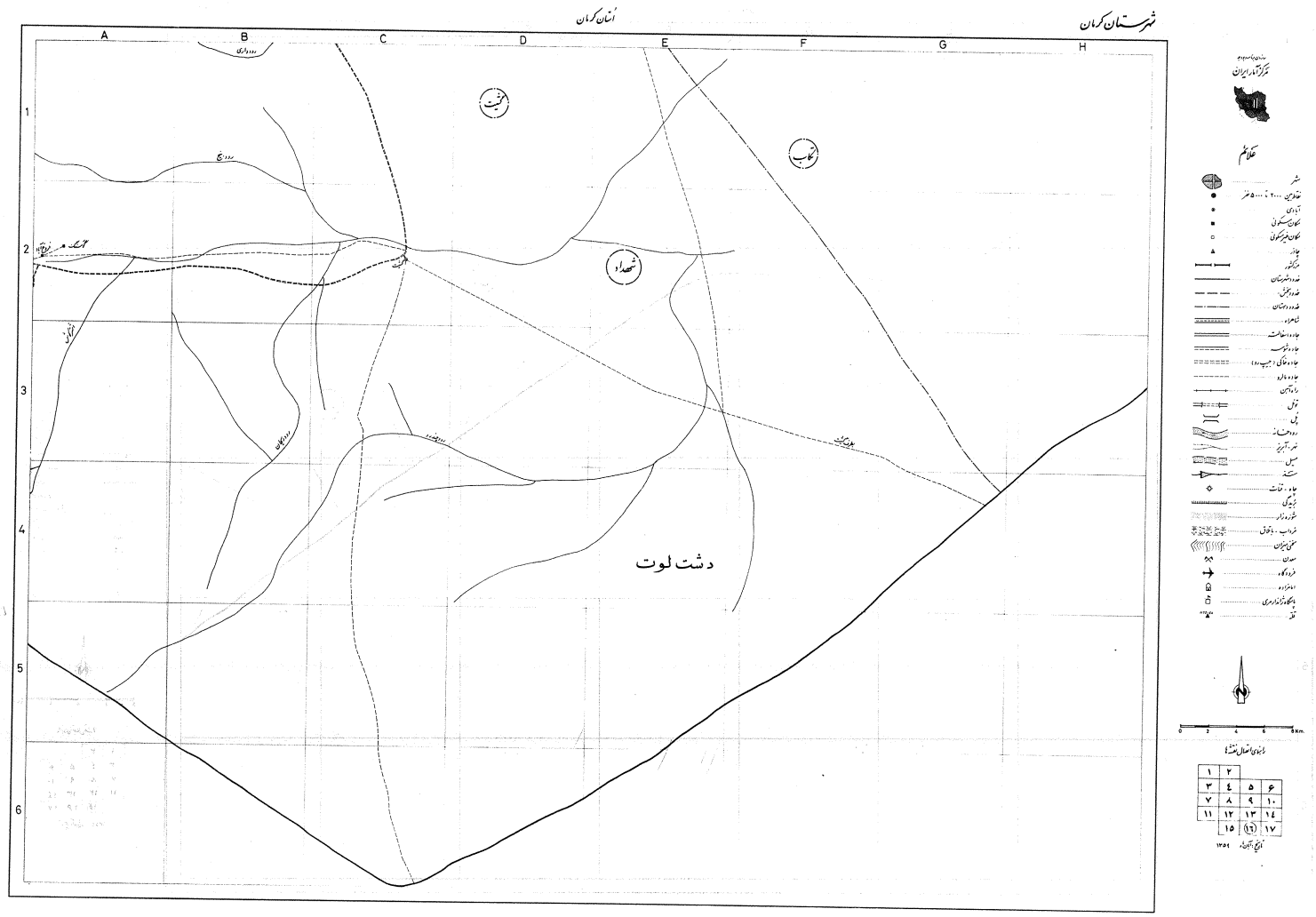

شهرستان کرمان
استان کرمان
A
B
C
D
E
F
G
H
1
2
3
4
5
6
رود داری
رود بیج
شهداد
تکاب
دشت لوت
سازمان برنامه و بودجه
مرکز آمار ایران
علائم
شهر
نقاط بین ۲۰۰۰ تا ۵۰۰۰ نفر
آبادی
مکان مسکونی
مکان غیرمسکونی
چادر
مرز کشور
حدود شهرستان
حدود بخش
حدود دهستان
شاهراه
جاده اسفالته
جاده شوسه
جاده خاکی (جیپ رو)
جاده مالرو
راه آهن
تونل
پل
رودخانه
نهر، آبریز
سیل
سنگ
چاه، قنات
بریدگی
شوره زار
مرداب، باتلاق
منحنی میزان
معدن
فرودگاه
امامزاده
پاسگاه ژاندارمری
قله
0 2 4 6 8 Km.
راهنمای اتصال نقشه‌ها
۱ ۲
۳ ۴ ۵ ۶
۷ ۸ ۹ ۱۰
۱۱ ۱۲ ۱۳ ۱۴
۱۵ ۱۶ ۱۷
تاریخ آبان ماه ۱۳۵۹

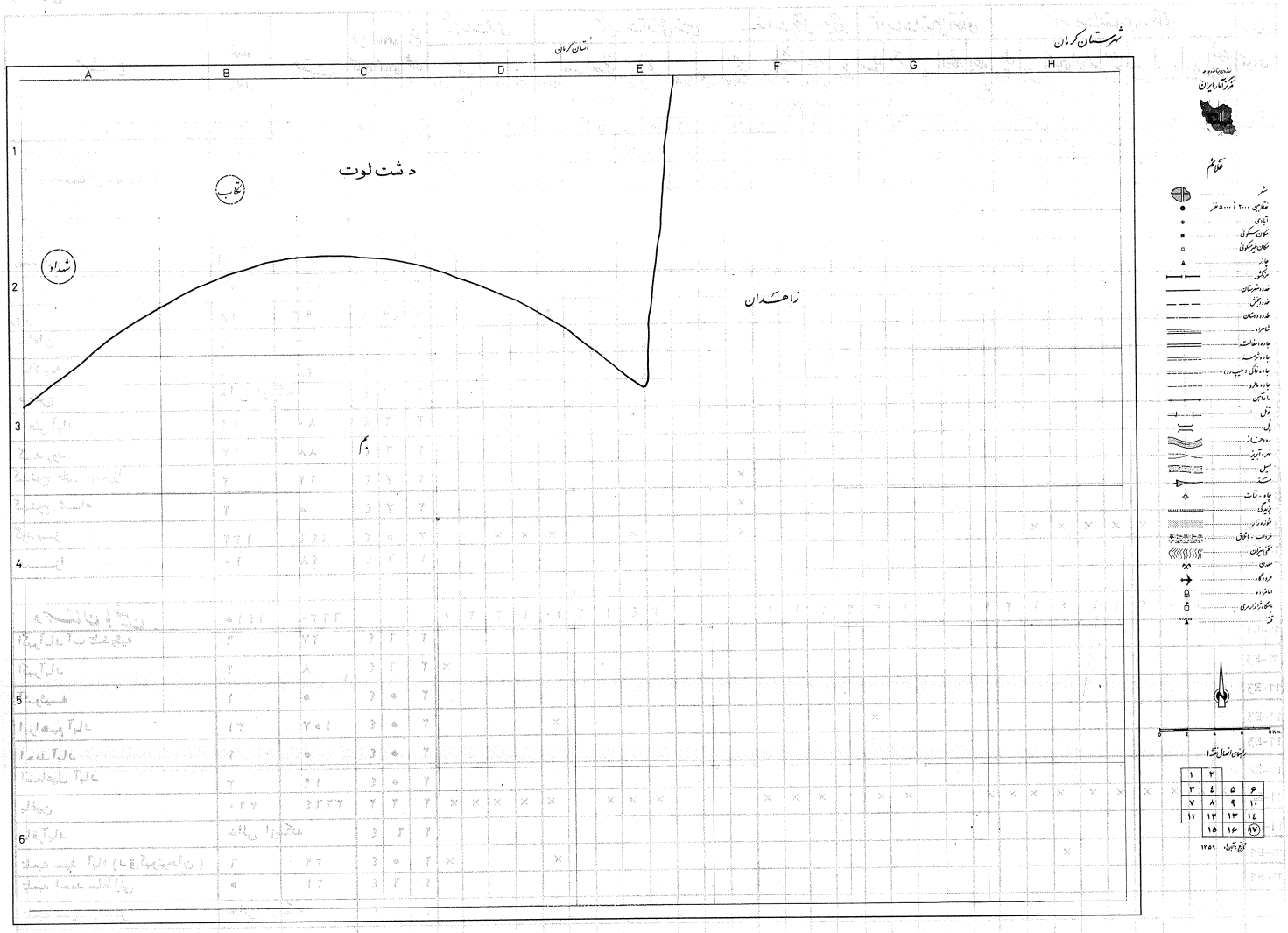

شهرستان کرمان
استان کرمان
A
B
C
D
E
F
G
H
1
2
3
4
5
6
دشت لوت
تکاب
شهداد
زاهدان
مرکز آمار ایران
علائم
شهر
آبادی
مکان مسکونی
مکان غیرمسکونی
چاه
مرز کشور
حدود شهرستان
حدود بخش
حدود دهستان
شاهراه
جاده اسفالته
جاده شوسه
جاده خاکی (جیپ رو)
جاده مالرو
راه آهن
تونل
پل
رودخانه
نهر - آبریز
سیل
سد
چاه - قنات
بزرگی
شوره زار
مرداب - باتلاق
منحنی میزان
معدن
فرودگاه
امامزاده
پاسگاه ژاندارمری
قلعه
0 2 4 6 8 Km
راهنمای اتصال نقشه
۱ ۲
۳ ۴ ۵ ۶
۷ ۸ ۹ ۱۰
۱۱ ۱۲ ۱۳ ۱۴
۱۵ ۱۶ ۱۷
تاریخ: آبان ماه ۱۳۵۹

شهرستان کرمان

شرح	تعداد خانوار	جمعیت	نوع آبادی (کد)	راه عمده آبادی (کد)	وضع طبیعی (کد)	تأسیسات عمومی: برق	آب لوله‌کشی	غسالخانه	حمام	تأسیسات آموزشی و مذهبی: دبستان	مدرسه راهنمائی	مدرسه فنی و حرفه‌ای	مسجد	تکیه یا حسینیه	امامزاده	کلیسا	سایر عبادتگاههای دایر	خدمات پزشکی و دامپزشکی: درمانگاه	پزشک اعم از مقیم و غیرمقیم	بهیار و مامای روستائی	دامپزشک	تأسیسات ارتباطی و انتظامی: صندوق پست	دفتر پست و تلگراف	تلفن	ایستگاه راه‌آهن	پاسگاه ژاندارمری	تأسیسات اقتصادی و اجتماعی: عامل فروش نفت	بانک	آسیای آرد	فروشگاه تعاونی	مغازه خرده‌فروشی (بقالی)	قصابی	نانوائی	قهوه‌خانه	شرکت تعاونی روستائی	موقعیت آبادی روی نقشه
۱	۲	۳	۴	۵	۶	۷	۸	۹	۱۰	۱۱	۱۲	۱۳	۱۴	۱۵	۱۶	۱۷	۱۸	۱۹	۲۰	۲۱	۲۲	۲۳	۲۴	۲۵	۲۶	۲۷	۲۸	۲۹	۳۰	۳۱	۳۲	۳۳	۳۴	۳۵	۳۶	۳۷
شهرستان کرمان	۱۹۶۱۰	۸۷۵۳۰				۵۷	۵۹	۲۹	۱۳۴	۱۷۱	۱۲	۵	۱۷۳	۵۶	۲۷		۱۲	۳۰	۲۰	۲۳	۲۰	۴۹۹	۱۵	۹	۱	۱۲	۷۱	۱۳	۶۹	۴۱	۶۸	۴۷	۱۷	۱۵	۴۳	
دهستان اندوهجرد	۷۶۰	۳۴۸۰					۱	۱	۲	۴			۳	۱			۳	۱	۲	۱		۱	۱			۱	۱	۲	۲	۲	۳	۲		۱	۱	
اندوهجرد	۴۸۰	۲۱۴۴	۲	۵	۲		×		×	×			×	×				×	×	×		×	×			×	×	×	×	×	×	×		×	×	12-F2
باباگل	۱	۴	۴	۶	۲																															12-G2
پیرغیب بالا	۱۹	۸۱	۴	۶	۲																															12-G2
جهر	۵۲	۲۳۸	۲	۶	۲					×			×																		×					12-H3
زوار	۱۸	۹۳	۴	۵	۲					×									×																	12-G3
سامان	۳	۱۳	۴	۷	۲																															12-H3
سالاریه	۵	۲۸	۴	۶	۲																															12-F2
صفتوج	خالی ازسکنه		۴	۷	۲																															12-H2
علی آباد	۱۹	۸۰	۴	۶	۲																															12-G2
کدرود	۱۷	۸۸	۴	۶	۲																															12-G3
کهنوج علی میرزا	۲	۱۲	۴	۷	۲												×																			13-A4
کهنوج شاه	۲	۵	۴	۷	۲												×																			13-A4
گودیز	۱۳۲	۶۴۶	۲	۵	۲			×	×	×			×				×											×	×	×	×	×				12-G2
هنزا	۱۰	۴۸	۴	۶	۲																															12-G2
دهستان باغین	۱۴۱۵	۶۶۳۰				۵	۳	۳	۶	۱۰	۲	۱	۴	۳				۱	۱	۲	۲	۳	۱			۱	۳	۱	۴	۱	۳	۳	۱	۱	۱	
اکبرآباد آب تلخوئیه	۶	۲۷	۴	۶	۲																															11-B1
اکبرآباد	۲	۸	۴	۶	۲	×																														11-F3
آشوئیه	۱	۵	۴	۵	۲																															11-E3
ابراهیم آباد	۳۱	۱۵۷	۴	۵	۲					×												×														11-E3
احمدآباد	۱	۵	۴	۵	۲																															11-E3
اسماعیل آباد	۳	۱۹	۴	۵	۲																															11-D2
باغین	۷۹۰	۳۶۶۴	۲	۲	۲	×	×	×	×	×		×	×	×				×	×	×		×	×			×	×	×	×	×	×	×	×	×	×	11-E2
باقرآباد	خالی ازسکنه		۴	۶	۲																															11-A1
تلمبه سید آباد (دق کبوترخان)	۶	۳۹	۴	۵	۲	×				×																			×							11-B1
تلمبه احمد سلطانی	۵	۲۱	۴	۶	۲																															11-B1
تلمبه مجید رنجبر	خالی ازسکنه		۴	۶	۲																															11-B1
تلمبه ایرانی	۱۱	۵۶	۴	۴	۲																															11-A1

شهرستان کرمان

شرح	تعداد خانوار	جمعیت	نوع آبادی (ده)	راه ده آبادی (ده)	وضع طبیعی (ده)	تأسیسات عمومی: برق	آب لوله‌کشی	غسالخانه	حمام	تأسیسات آموزشی و مذهبی: دبستان	مدرسه راهنمائی	حسینیه و حوزوی	مسجد	تکیه یا حسینیه	امامزاده	کلیسا	سایر اماکن مذهبی دایر	خدمات پزشکی و دامپزشکی: دامپزشک	بهیار و مامای روستائی	پزشک، اقماز، بهیار خصوصی	داروخانه	تأسیسات ارتباطی و انتظامی: صندوق پست	دفتر پست و تلگراف و تلفن	تلفن	ایستگاه راه‌آهن	پاسگاه ژاندارمری	تأسیسات اقتصادی و اجتماعی: حمال فروش نفت	بانک	آسیای آرد	فروشگاه تعاونی	مغازه خرده‌فروشی (بقالی)	قصابی	نانوائی	قهوه‌خانه	شرکت تعاونی روستائی	موقعیت آبادی روی نقشه
۱	۲	۳	۴	۵	۶	۷	۸	۹	۱۰	۱۱	۱۲	۱۳	۱۴	۱۵	۱۶	۱۷	۱۸	۱۹	۲۰	۲۱	۲۲	۲۳	۲۴	۲۵	۲۶	۲۷	۲۸	۲۹	۳۰	۳۱	۳۲	۳۳	۳۴	۳۵	۳۶	۳۷
تلمبه حسین غفور	۹	۴۱	۴	۶	۲																															11-B1
تلمبه حسن علی محمد	۳	۲۲	۴	۲	۲																															11-A1
تلمبه علی میرزائی	۱	۹	۴	۰	۲																															11-B1
تلمبه مرتضوی	۴	۱۶	۴	۶	۲																															11-B1
تلمبه همدانی	۸	۳۰	۴	۶	۲																															11-A1
تلمبه سید رضاعلوی	۴	۱۴	۴	۶	۲																															11-B1
تلمبه افراز	۳	۱۷	۴	۶	۲																															11-A1
تلمبه عباس صالحی	۰	۳۳	۴	۲	۲																															11-B1
تلمبه سید آباد	۱	۶	۴	۲	۲																															11-B1
تلمبه علی عسگری	۴	۱۳	۴	۲	۲																															11-A1
تلمبه ده پناه	۲۱	۹۷	۴	۶	۲					×																										11-B1
تلمبه عباس آباد	۱	۸	۴	۶	۲																															11-A1
تلمبه رحمت آباد	۲	۱۰	۴	۶	۲																															11-B2
تلمبه حاجی آباد	۱	۱	۴	۰	۲																															11-C2
توکل آباد	۱	۰	۴	۶	۲																															11-D2
تلمبه محمدآباد	۰	۲۴	۴	۶	۲																															11-C2
تلمبه ۲۰ شهریور	۷	۳۴	۴	۶	۲																															11-D2
تلمبه امیرآباد	۴	۱۳	۴	۰	۲																															11-D2
جاری باغین چاروك	۳۶	۲۱۹	۴	۲	۲			×			×																									11-E3
حسین آباد رباط	۲	۱۰	۴	۰	۲																															11-C2
حسین غفور	۴	۱۸	۴	۶	۲																															11-B1
حاجی آباد	خالی از سکنه		۶	۷	۲																															11-A1
حاجی آباد	خالی از سکنه		۴	۶	۲																															11-C2
حاجی اکبر رنجبر	۱۰	۷۷	۴	۲	۲																															11-B1
حسین آبلد خانکو	۱	۲	۴	۲	۱																															11-D3
خیرآباد	۱۰	۴۴	۴	۶	۲					×																										11-F2
دهوئیه	۱	۰	۴	۶	۲																															11-D3
دولت آباد	۲۰	۶۸	۴	۶	۲																															11-C2
رباط	۱۴۱	۶۹۴	۲	۰	۲	×	×	×	×	×	×			×					×	×								×			×					11-C2
سعدی	۱۹۲	۸۷۸	۲	۰	۲	×	×	×	×	×	×			×								×						×			×					11-D2

شهرستان کرمان

شرح	تعداد خانوار	جمعیت	نوع آبادی (ک)	راه‌دهه آبادی (ک)	وضع طبیعی (ک)	تأسیسات عمومی: برق	آب لوله‌کشی	غسالخانه	حمام	تأسیسات آموزشی و مذهبی: دبستان	مدرسه راهنمائی	هنرستان و حرفه‌ای	مسجد	تکیه یا حسینیه	امامزاده	کلیسا	سایر اماکن مذهبی دایر	خدمات پزشکی و دامپزشکی: داروخانه	پزشک یا بهداز یا بهیار	بیمار و دماغی روستائی	دامپزشک	صندوق پست	دفتر پست و مخابرات	تلفن	راه‌آهن	ایستگاه آژانس هوائی	پاسگاه	تأسیسات اقتصادی و اجتماعی: مال فروش نفت	بانک	آسیای آرد	فروشگاه تعاونی	مغازه و قهوه‌خانه خرده‌پا (دائمی)	قصابی	نانوائی	قهوه‌خانه	شرکت تعاونی روستائی	موقعیت آبادی روی نقشه
۱	۲	۳	۴	۵	۶	۷	۸	۹	۱۰	۱۱	۱۲	۱۳	۱۴	۱۵	۱۶	۱۷	۱۸	۱۹	۲۰	۲۱	۲۲	۲۳	۲۴	۲۵	۲۶	۲۷	۲۸	۲۹	۳۰	۳۱	۳۲	۳۳	۳۴	۳۵	۳۶	۳۷
شاه آباد	۸	۲۵	۴	۵	۲				×																												11-C2
قاسم آباد	۹	۴۴	۴	۵	۲				×	×																											11-B1
تهوه خانه رباط	خالی از سکنه		۴	۵	۲					×																											11-C2
کریم آباد رباط	۱۶	۶۱	۴	۵	۲					×											×																11-C2
مهدی آباد	۸	۳۴	۴	۶	۲				×	×			×																								11-B2
محمد آباد	خالی از سکنه		۴	۵	۲																																11-B2
نازی آباد	۴	۱۲	۴	۲	۲																																11-B1
وسیل آباد	۸	۳۵	۴	۵	۲																																11-B1
دهستان تکاب	۷۰۴	۳۲۵۹								۹			۹	۴	۳				۱		۱		۱				۱				۱				۱	۸-G6
ابراهیم آباد ۲	۴۲	۲۰۹	۲	۶	۲					×																											12-H1
استحکام (تکاب جنوبی) ۲	۴۱	۱۹۵	۲	۶	۲					×			×							×		×							×								13-A2
اکبرآباد ادهمی ۲	خالی از سکنه		۲	۶	۲																																13-A1
اکبرآباد بحری	۳۶	۱۳۹	۲	۵	۲																																8-H6
اکبرآباد رشید فرخی	۱	۸	۲	۶	۲																																8-G5
امیرآباد ۲	۱۶	۹۳	۲	۷	۲								×																								13-A1
جحت آباد ۲	۲۳	۱۰۰	۲	۶	۲																																8-G5
حسن آباد	خالی از سکنه		۲	۶	۲																																13-A1
حسین آباد ۲	۷	۳۳	۲	۶	۲																																8-G5
حسین آباد غفوری ۲	۱۲	۵۹	۲	۶	۲					×			×																								8-G5
دولت آباد	۲۶	۱۴۴	۲	۶	۲								×																								12-H1
ده خان ۲	۱۴	۸۱	۲	۶	۲																																8-G5
ده سیف ۲	۱۶	۸۳	۲	۶	۲																																13-A2
ده تاجی ۲	۶	۲۹	۲	۶	۲									×																							12-H6
ده نوسالار	۱۹	۱۱۶	۲	۶	۲											×																					13-A2
رحمت آباد ۲	۱	۷	۲	۶	۲																																13-A1
رشید آباد ۲	۲۶	۱۱۱	۲	۴	۲																																8-G5
رفعتیه ۲	۲	۱۴	۳	۶	۲									×																							13-A1
رودخانه ۱	۱۱	۴۷	۲	۶	۲					×					×																						8-G5
زیارتگاه ۲	۱۳	۷۷	۲	۶	۲					×																											

شهرستان کرمان

شرح	تعداد خانوار	جمعیت	نوع آبادی (کد)	راه عمده آبادی (کد)	وضع طبیعی (کد)	تأسیسات عمومی: برق	آب لوله‌کشی	غسالخانه	حمام	تأسیسات آموزشی و مذهبی: دبستان	مدرسه راهنمائی	مدرسه فنی و حرفه‌ای	مسجد	تکیه یا حسینیه	امامزاده	کلیسا	سایر عبادتگاههای دایر	خدمات پزشکی و دامپزشکی: درمانگاه	پزشک اعم از مقیم و غیرمقیم	بهیار و مامای روستائی	دامپزشک	تأسیسات ارتباطی و انتظامی: صندوق پست	دفتر پست و تلگراف	تلفن	ایستگاه راه‌آهن	پاسگاه ژاندارمری	تأسیسات اقتصادی و اجتماعی: عامل فروش نفت	بانک	آسیای آرد	فروشگاه تعاونی	مغازه خرده‌فروشی (بقالی)	قصابی	نانوائی	قهوه‌خانه	شرکت تعاونی روستائی	موقعیت آبادی روی نقشه
۱	۲	۳	۴	۵	۶	۷	۸	۹	۱۰	۱۱	۱۲	۱۳	۱۴	۱۵	۱۶	۱۷	۱۸	۱۹	۲۰	۲۱	۲۲	۲۳	۲۴	۲۵	۲۶	۲۷	۲۸	۲۹	۳۰	۳۱	۳۲	۳۳	۳۴	۳۵	۳۶	۳۷
سالارآباد	۴۰	۱۶۴	۲	۷	۲								×																							12-H1
شجاع آباد	۱۰	۵۴	۲	۶	۲								×																							8-H6
شجاع آباد محمد قلی	۲۵	۱۲۰	۳	۴	۲																															8-H6
شفیع آباد	۱۸	۷۹	۲	۶	۲					×				×												×										8-G5
شورآباد	۳۸	۱۵۰	۲	۶	۲					×				×																						8-H6
شیرین آباد	۵	۱۹	۲	۶	۲																															8-H6
عباس آباد	۴	۱۶	۲	۶	۲																															8-G5
علی آباد	۳۶	۱۷۰	۲	۶	۲								×																							13-A2
علی آباد شیخ	۳	۱۰	۲	۶	۲																															8-F5
علی آباد علیرضاخان	۱۶	۷۷	۲	۶	۲																															8-G6
فتح آباد	خالی ازسکنه		۲	۶	۲																															12-H1
کافه سرگز	خالی ازسکنه		۲	۶	۲																															12-H1
کریم آباد	۱۵	۶۵	۲	۷	۳																															13-A2
محمد آباد	خالی ازسکنه		۲	۶	۲																															13-A2
محمد آباد	۴۸	۲۰۳	۲	۵	۲																															13-A1
محمود آباد	خالی ازسکنه		۲	۷	۲																															8-H6
مختارآباد	خالی ازسکنه		۳	۷	۲																															12-H2
ملک آباد	۱۷	۸۲	۲	۶	۲					×																										8-G5
مهدی آباد	۱۱	۵۸	۲	۶	۲										×																					8-G5
ولی آباد	۲۷	۱۱۲	۲	۶	۲																															8-G5
هاشم آباد	۶	۳۷	۲	۶	۲										×																					13-A2
همت آباد	۷۰	۲۸۹	۲	۷	۲					×			×									×									×					12-H1
هوشنگ آباد	۳	۹	۲	۶	۲																															8-G5
دهستان جوپار	۱۴۹۲	۶۲۵۵				۲	۲	۱	۴	۴	۲		۴	۳	۲		۲	۲	۲			۵	۱			۱	۳	۱	۲	۲	۲	۳	۱		۳	
امیرآباد	۶	۳۰	۲	۵	۲																	×														12-A4
تلعبه عبدالحسین خان /۲	۲	۵	۳	۵	۲																															11-H4
جواد آباد	خالی ازسکنه		۳	۵	۲																															11-H4
* جوپار	۹۷۷	۳۸۹۸	۱		۲	×	×		×	×	×		×	×	×		×	×	×			×	×			×	×	×	×	×	×	×	×		×	11-H4
حسین آباد اخلاقی	۸	۴۲	۲	۵	۲																															11-H4

شهرستان کرمان

شرح	تعداد خانوار	جمعیت	نوع آبادی (کد)	راه عمده آبادی (کد)	وضع طبیعی (کد)	تأسیسات عمومی: برق	آب لوله‌کشی	غسالخانه	حمام	تأسیسات آموزشی و مذهبی: دبستان	مدرسه راهنمائی	مدرسه فنی و حرفه‌ای	مسجد	تکیه یا حسینیه	امامزاده	کلیسا	سایر عبادتگاههای دایر	خدمات پزشکی و دامپزشکی: درمانگاه	پزشک اعم از مقیم و غیرمقیم	بهیار و مامای روستائی	دامپزشک	تأسیسات ارتباطی و انتظامی: صندوق پست	دفتر پست و تلگراف	تلفن	ایستگاه راه‌آهن	پاسگاه ژاندارمری	تأسیسات اقتصادی و اجتماعی: عامل فروش نفت	بانک	آسیای آرد	فروشگاه تعاونی	مغازه خرده‌فروشی (بقالی)	قصابی	نانوائی	قهوه‌خانه	شرکت تعاونی روستائی	موقعیت آبادی روی نقشه
۱	۲	۳	۴	۵	۶	۷	۸	۹	۱۰	۱۱	۱۲	۱۳	۱۴	۱۵	۱۶	۱۷	۱۸	۱۹	۲۰	۲۱	۲۲	۲۳	۲۴	۲۵	۲۶	۲۷	۲۸	۲۹	۳۰	۳۱	۳۲	۳۳	۳۴	۳۵	۳۶	۳۷
ده هنری	۱	۹	۳	۵	۲																															11-H4
ده آقا رضی	۱	۵	۲	۶	۱																															12-A4
شاه آباد	۸۹	۴۱۶	۲	۵	۲				×	×			×	×	×							×					×					×			×	11-H4
عزلت آباد	۱	۶	۵	۵	۲																															11-H4
قادرآباد	۵	۲۲	۲	۵	۲																															11-H4
کوثرریز	۵۶	۲۸۶	۲	۵	۲				×	×			×				×					×														12-A4
کهن چنار	خالی ازسکنه		۴	۵	۲																															11-H4
محی آباد	۳۴۶	۱۵۳۶	۲	۴	۲	×	×	×	×	×	×		×	×				×	×			×					×		×	×	×	×			×	12-A4
دهستان جوشان	۵۲۱	۲۵۳۳					۱		۲	۳			۲	۱	۱								۱			۱	۱	۱	۲	۱	۲	۱			۱	
احمدیه	۸	۳۳	۲	۷	۱																															12-E4
بندرچاک	۱	۴	۶	۷	۲																															12-E5
بندنو	۱	۲	۲	۵	۲																															12-D3
پارکین	۷	۳۹	۳	۵	۲																															12-E4
پیشکوئیه	۴	۲۰	۳	۵	۲																															12-D3
جوشان	۳۰۶	۱۵۰۸	۲	۵	۲				×	×			×	×									×			×	×	×	×	×	×	×			×	12-D4
دهقلی	۲	۱۶	۳	۵	۲																															12-D3
دهوئیه	۱۸	۹۳	۳	۵	۲																															12-E4
زاینده رود	۵	۲۵	۴	۶	۲																															12-E4
سعدآباد	۳۲	۱۶۶	۴	۵	۲					×			×																×		×					12-E4
فندقا	۴۳	۱۹۱	۲	۵	۱		×			×					×																					12-E5
کهنو	۲	۶	۴	۵	۲																															12-E4
محسن آباد	۱۱	۶۹	۴	۵	۲																															12-E4
ناصرآباد	۱	۳	۴	۵	۱																															12-E4
هشتادان	۷۱	۳۱۹	۲	۵	۱				×																											12-E4
هوکوئیه	۹	۳۹	۲	۵	۲																															12-E4
دهستان چترود	۱۶۳۵	۷۱۶۳				۳	۳	۳	۵	۴	۲		۵	۴	۲		۱	۱	۱		۱	۳	۱			۱	۳	۱	۴	۳	۴	۳	۱	۲	۳	
اکبرآباد	۵	۲۸	۲	۲	۲																													×		7-F3
باگدارسفلی (باکدار)	۲	۷	۴	۷	۱																															7-F3

۱-۱

شهرستان کرمان

شرح	تعداد خانوار	جمعیت	نوع آبادی (ده، ...)	راه‌دهه آبادی (ده، ...)	وضع طبیعی (ده، ...)	تأسیسات عمومی: برق	آب لوله‌کشی	قصابخانه	حمام	دبستان	راهنمائی	هدرسه	دهرستانی	مسجد	تجمع	پاسگاه	امامزاده	کلیسا	سایر	خدمات پزشکی و دامپزشکی: درمانگاه	پزشک	بهیار	دامپزشک	صندوق پست	دفتر پست و تلگراف	تلفن	تأسیسات ارتباطی و انتظامی: ایستگاه راه‌آهن	پاسگاه ژاندارمری	عامل فروش نفت	بانک	آسیای آرد	فروشگاه تعاونی	مغازه و قهوه‌خانه (متفرقه)	قصابی	نانوائی	قهوه‌خانه	تأسیسات اقتصادی و اجتماعی: شرکت تعاونی روستائی	موقعیت آبادی روی نقشه
۱	۲	۳	۴	۵	۶	۷	۸	۹	۱۰	۱۱	۱۲	۱۳	۱۴	۱۵	۱۶	۱۷	۱۸	۱۹	۲۰	۲۱	۲۲	۲۳	۲۴	۲۵	۲۶	۲۷	۲۸	۲۹	۳۰	۳۱	۳۲	۳۳	۳۴	۳۵	۳۶	۳۷
تلمبه انوشیروانی	۱	۰	۴	۰	۲																																7-G4
تلمبه ده زیار	۳	۸	۴	۶	۲																																7-F3
تلمبه مهندسی نظریات (محمد آباد)۲		۷	۴	۶	۲																																7-F3
تیگدر	۱۰۷	۴۷۰	۲	۶	۱		×		×	×				×	×	×					×				×					×	×					×	7-F3
* چترود	۹۲۳	۴۰۷۸	۱		۲		×	×	×	×	×			×	×					×	×				×	×										×	7-F4
ده زیار	۲۴۰	۱۱۵۲	۲	۲	۲	×		×	×	×				×	×						×				×											×	7-F4
رحمت آباد	۱	۷	۴	۶	۱																																7-G5
رشقاوند	۸	۲۸	۲	۶	۱									×					×																		7-F3
رضاآباد (ده آقا)	۱	۱	۴	۷	۲																																7-F3
سرآسیاب شش	۳۲۶	۱۳۰۷	۲	۲	۱	×			×	×		×		×	×	×					×						×									×	7-G5
کردآباد	۴	۱۹	۴	۶	۲																																7-G4
کمونو (کمونیه‌شیخ الرئیس)	۱	۲	۴	۶	۱																																7-F3
کنج ریگ	۶	۲۴	۳	۰	۱				×																												7-G5
لنجان	۴	۱۹	۳	۶	۲																																7-F3
ناصریه (ناصرآباد)	۱	۱	۳	۷	۱																																7-F3
دهستان چهارفرسخ	۱۷۸	۸۰۹							۳	۱			۳	۱	۱			۱	۱	۲							۳		۱		۲	۳				
آب کوه	۱	۷	۳	۰	۲																																12-D1
احمدآباد	۱	۴	۳	۰	۲																																8-E6
امام زاده	۶	۲۹	۳	۰	۱										×																						8-E6
باغ الماس	۲۲	۸۶	۲	۰	۲				×				×																			×					8-E6
باغ هوتک	۳۸	۱۸۰	۲	۰	۲				×	×				×						×	×								×								8-D6
بیشه	۳	۹	۳	۶	۱																																8-D5
پشته	۳	۱۳	۳	۶	۱																																8-D5
پوزه کوه	۴	۱۵	۳	۴	۱																																8-D6
تاج آباد	۱	۰	۳	۰	۲																																8-E6
تله شوره	۲۰	۸۰	۲	۰	۲								×							×													×				8-E6
حسن آباد		خالی از سکنه	۳	۶	۲																																12-D1
خالصه	۰	۱۹	۳	۰	۲																																12-E1
خیرآباد (محمد قلی بیگ)	۶	۲۶	۲	۰	۲																																8-E6

شهرستان کرمان

شرح	تعداد خانوار	جمعیت	نوع آبادی (ده)	راه عمده آبادی (ده)	وضع طبیعی (ده)	تأسیسات عمومی: برق	آب لوله‌کشی	فاضلاب	حمام	دبستان	مدرسه راهنمائی	مدرسه فنی و حرفه‌ای	مسجد	تکیه یا حسینیه	امامزاده	کلیسا	سایر اماکن مذهبی	خدمات پزشکی و دامپزشکی: دامگاه	پزشک	بهیار و مامای روستائی	دامپزشک	تأسیسات ارتباطی و اطلاعی: صندوق پست	دفتر پست و تلگراف	تلفن	ایستگاه راه‌آهن	پاسگاه ژاندارمری	تأسیسات اقتصادی و اجتماعی: مال فروش نفت	بانک	آسیای آرد	فروشگاه تعاونی	مغازه و کارگاه خصوصی (دهقانی)	قصابی	نانوائی	قهوه‌خانه	شرکت تعاونی روستائی	موقعیت آبادی روی نقشه
۱	۲	۳	۴	۵	۶	۷	۸	۹	۱۰	۱۱	۱۲	۱۳	۱۴	۱۵	۱۶	۱۷	۱۸	۱۹	۲۰	۲۱	۲۲	۲۳	۲۴	۲۵	۲۶	۲۷	۲۸	۲۹	۳۰	۳۱	۳۲	۳۳	۳۴	۳۵	۳۶	۳۷
رحیم آباد	خالی ازسکنه		۳	۵	۱																															8-E6
رضویه	خالی ازسکنه		۳	۷	۱																															8-E6
علی آباد	خالی ازسکنه		۳	۵	۱																															12-D1
فیض آباد	۲	۷	۲	۵	۲																															12-E1
کاظم آباد	۱۴	۷۵	۲	۵	۲																															12-D1
کشتیتوشبه	۲۰	۸۱	۲	۶	۱								۱					۱														۱	۱			8-E6
ناصرآباد	۳۲	۱۶۳	۲	۵	۲			۱																												
						۱	۱		۱۴	۱۰			۸	۴	۲			۱		۱							۴		۶	۱	۲	۲			۱	
دهستان حرجند	۵۹۱	۲۰۶۸																																		8-A3
آدوری	خالی ازسکنه		۳	۶	۱																															8-D5
باغ بالا	۵	۲۵	۲	۶	۱																															8-C5
تقی آباد	۲	۱۱	۲	۶	۱																															8-C4
تی جنگ	۶	۲۱	۲	۶	۱																															8-B4
تیگدرپای سنگ	۳۵	۱۶۴	۲	۶	۱				×	×			×																							8-B3
جرك	۴۶	۱۹۸	۲	۶	۱				×	×			×																							8-B4
جریس خان	۷	۴۰	۲	۶	۱				×	×			×																							8-A3
حبرجند	۱۱۰	۴۴۵	۲	۶	۱																															8-A3
حسین آباد (دهو)	۱	۹	۲	۷	۱																															8-A3
خداداد	۱	۱۲	۲	۶	۲																															8-A4
درب هزار	۹	۳۳	۲	۷	۱				×																											8-C5
دربیك	۶	۲۹	۲	۶	۱																															8-A3
دشتوئیه	۳	۱۱	۲	۶	۱																															8-C5
دوران	۴۹	۲۱۶	۲	۶	۱				×	×			×																							8-D5
ده شیب (ده شیخ)	۴	۲۱	۲	۶	۱																															8-C5
ده نو پرویز	۲	۱۱	۲	۶	۱																															8-B4
دهنوشور	خالی ازسکنه		۴	۶	۱																															8-A4
دهوئیه	خالی ازسکنه		۳	۷	۱																															8-A2
دهوهنگ	۴	۱۶	۲	۶	۱																															7-H2
دیدی	۲	۱۱	۲	۷	۱																															8-B4
رضاآباد	۱	۷	۲	۶	۱																															

شهرستان کرمان

شرح	تعداد خانوار	جمعیت	نوع آبادی (کد)	راه عمده آبادی (کد)	وضع طبیعی (کد)	تأسیسات عمومی: برق	آب لوله‌کشی	غسالخانه	حمام	تأسیسات آموزشی و مذهبی: دبستان	مدرسه راهنمائی	مدرسه فنی و حرفه‌ای	مسجد	تکیه یا حسینیه	امامزاده	کلیسا	سایر عبادتگاهها دایر	خدمات پزشکی و دامپزشکی: درمانگاه	پزشک اعم از مقیم و غیرمقیم	بهیار و مامای روستائی	دامپزشک	تأسیسات ارتباطی و انتظامی: صندوق پست	دفتر پست و تلگراف	تلفن	ایستگاه راه‌آهن	پاسگاه ژاندارمری	تأسیسات اقتصادی و اجتماعی: عامل فروش نفت	بانک	آسیای آرد	فروشگاه تعاونی	مغازه خرده‌فروشی (بقالی)	قصابی	نانوائی	قهوه‌خانه	شرکت تعاونی روستائی	موقعیت آبادی روی نقشه
۱	۲	۳	۴	۵	۶	۷	۸	۹	۱۰	۱۱	۱۲	۱۳	۱۴	۱۵	۱۶	۱۷	۱۸	۱۹	۲۰	۲۱	۲۲	۲۳	۲۴	۲۵	۲۶	۲۷	۲۸	۲۹	۳۰	۳۱	۳۲	۳۳	۳۴	۳۵	۳۶	۳۷
رقعه کبیر	۳۱	۱۲۳	۲	۵	۱									×																		×				8-A3
ساروج	۱	۶	۳	۶	۱																															8-B4
ستکوئیه	۴	۱۲	۲	۷	۱									×																						8-A3
سرنگو	۱۰	۵۳	۲	۷	۱				×																											8-A4
قنات حالک	۲	۱۰	۲	۷	۱																															8-A4
قنات صالح	۵	۱۲	۲	۷	۱																															8-A3
گچ سفلی	۱۳	۴۴	۲	۶	۱	×	×		×				×																							7-H3
گچ علیا	۱۵	۷۱	۲	۶	۱				×	×																			×							7-H3
گزک	۶۱	۲۵۰	۲	۶	۱				×	×			×	×													×		×							8-B3
گورک	۵۱	۲۳۹	۲	۶	۱				×	×			×																×							8-A2
گورگانی	۳۱	۱۱۳	۲	۶	۱				×	×				×																						8-A3
مزارشاه ابراهیم	۱	۱۰	۲	۶	۱										×																					8-C4
نیمنگ	۱۱	۵۳	۲	۵	۱				×																											7-H3
هفتاد میشی	۲	۱۵	۳	۶	۱																															8-B4
هنگ	۲۷	۱۱۲	۲	۵	۱				×	×																	×					×				8-A2
هور	۲۱	۹۲	۲	۶	۱					×			×																							7-H2
هیکوئیه	۱۲	۷۳	۲	۶	۱				×																											7-H3
دهستان حومه	۱۱۳۵	۴۹۰۰				۱۴	۸	۲	۷	۹		۱	۵		۱			۱		۲	۱	۵	۱	۴		۱	۷		۱	۲	۳	۴			۲	
ایستگاه مومن آباد	۱	۱	۵	۲	۲																															11-G2
ایستگاه راه آهن	۱	۹	۵	۴	۲																															11-F2
اکبرآباد گلیم باف	۲	۸	۵	۵	۲	×																														11-G2
اکبرآباد هرندی	خالی ازسکنه		۵	۵	۲																															11-G1
احمدآباد	۱	۶	۵	۲	۲																															11-G1
ایستگاه خاکشناسی	۱	۴	۵	۲	۲	×	×		×															×												11-H1
باقرآباد ریگ	۸۳	۳۸۴	۲	۵	۲					×																	×								×	11-G2
برق بالا (حسین آباد)	خالی ازسکنه		۵	۶	۲																															7-H6
بی سیم	۱	۶	۵	۵	۲																															11-G2
تلمبه دکترمنصوری	۲	۸	۵	۵	۲																															11-G2
تلمبه کارنما	۴	۱۸	۵	۵	۲																															11-G3

۹-۱۸

شهرستان کرمان

شرح	تعداد خانوار	جمعیت	نوع آبادی (کد)	راه عمده آبادی (کد)	وضع طبیعی (کد)	تأسیسات عمومی: برق	آب لوله‌کشی	غسالخانه	حمام	تأسیسات آموزشی و مذهبی: دبستان	مدرسه راهنمائی	مدرسه فنی و حرفه‌ای	مسجد	تکیه یا حسینیه	امامزاده	کلیسا	سایر عبادتگاههای دایر	خدمات پزشکی و دامپزشکی: درمانگاه	پزشک اعم از مقیم و غیرمقیم	بهیار و مامای روستائی	دامپزشک	تأسیسات ارتباطی و انتظامی: صندوق پست	دفتر پست و تلگراف	تلفن	ایستگاه راه‌آهن	پاسگاه ژاندارمری	تأسیسات اقتصادی و اجتماعی: عامل فروش نفت	بانک	آسیای آرد	فروشگاه تعاونی	مغازه خرده‌فروشی (بقالی)	قصابی	نانوائی	قهوه‌خانه	شرکت تعاونی روستائی	موقعیت آبادی روی نقشه
۱	۲	۳	۴	۵	۶	۷	۸	۹	۱۰	۱۱	۱۲	۱۳	۱۴	۱۵	۱۶	۱۷	۱۸	۱۹	۲۰	۲۱	۲۲	۲۳	۲۴	۲۵	۲۶	۲۷	۲۸	۲۹	۳۰	۳۱	۳۲	۳۳	۳۴	۳۵	۳۶	۳۷
تکی	خالی از سکنه		۰	۰	۲																															11-G4
تلمبه حقدوست (تلمبه استیلائی)	۷	۲۷	۰	۲	۲																															11-G3
تلمبه مهدی نکوئی	۶	۲۴	۳	۲	۲																															11-F2
تلمبه محمد جعفری	۱	۸	۰	۲	۲																															11-G2
تلمبه علی حاجی (تلمبه کرمی)	۱	۱	۰	۲	۲																															11-G2
تلمبه شیشه گر	۲	۹	۰	۰	۲																															11-G2
تلمبه سالاری	۱	۷	۰	۲	۲																															11-G2
تلمبه ژند	۲	۶	۳	۰	۲																															11-G2
تلمبه حجت آباد	۴	۱۰	۰	۰	۲																															11-H2
تلمبه نعمت زاده و شرکا	۱	۶	۰	۰	۲																															11-H2
تلمبه بهرامی	۱	۱۰	۳	۰	۲	×																														11-G2
تلمبه هائری	۲	۷	۳	۲	۱	×																														11-F2
تلمبه رستم امیغی	۱	۱۰	۰	۲	۲																															11-G2
تلمبه یزدان آباد	۱	۴	۰	۲	۲																															11-G2
تلمبه سرجنگلداری (میزان آباد)	۱	۳	۳	۲	۲																															11-G2
تلمبه کاظمی	۱	۷	۳	۰	۲	×																														11-H2
تلمبه ضامن مظفری	۷	۴۲	۰	۰	۲																															7-G6
تلمبه دکتر رشید فرخی	۶	۳۲	۶	۲	۲																															11-H1
تلمبه حاج اصغر نخعی	۴	۱۶	۰	۰	۲	×	×																													7-G6
تلمبه سید مهدی مهدوی ۱	۸	۴۱	۰	۲	۲																															11-G1
تلمبه زروبابلی	۷	۳۱	۳	۰	۲																															7-G6
تلمبه خضری	۸	۳۴	۰	۶	۲																															7-G6
تلمبه لبیبی	۱	۰	۰	۰	۲																															11-G1
تلمبه ایران منش	۳	۷	۰	۶	۲																															11-H1
تلمبه علی (تلمبه علی آشپز)	۹	۳۸	۰	۰	۲																															11-H1
تلمبه عباس	۳	۷	۰	۰	۲																															7-G6
تلمبه جهان	۰	۲۸	۳	۰	۲																															7-G6
تلمبه زنگی آباد	۳	۱۰	۳	۰	۲																															7-G6
تلمبه ترابی	۳	۱۳	۳	۶	۲																															7-G6
تلمبه جواد ارجمند	۳	۱۲	۰	۰	۲																															7-G6

۲۸-۱

شهرستان کرمان

شرح	تعداد خانوار	جمعیت	نوع آبادی (کد)	راه دهه آبادی (کد)	وضع طبیعی (کد)	تأسیسات عمومی: برق	آب لوله‌کشی	فاضلاب	حمام	تأسیسات آموزشی و مذهبی: دبستان	مدرسه راهنمائی	مدرسه دخترانه و حوزوی	مسجد	تکیه یا حسینیه	امامزاده	کلیسا	سایر تأسیسات مذهبی	خدمات پزشکی و دامپزشکی: درمانگاه	پزشک	بهیار و ماماهای روستائی	دامپزشک	صندوق پست	تأسیسات ارتباطی و انتظامی: دفتر پست و تلگراف	تلفن	ایستگاه راه‌آهن	پاسگاه ژاندارمری	تأسیسات اقتصادی و اجتماعی: حال فروش نفت	بانک	آسیای آرد	فروشگاه تعاونی	مغازه خرده‌فروشی (بقال)	قصابی	نانوائی	قهوه‌خانه	شرکت تعاونی روستائی	موقعیت آبادی روی نقشه
۱	۲	۳	۴	۵	۶	۷	۸	۹	۱۰	۱۱	۱۲	۱۳	۱۴	۱۵	۱۶	۱۷	۱۸	۱۹	۲۰	۲۱	۲۲	۲۳	۲۴	۲۵	۲۶	۲۷	۲۸	۲۹	۳۰	۳۱	۳۲	۳۳	۳۴	۳۵	۳۶	۳۷
تلمبه منصوری	کارگـــــاه		۰	۰ ۲	۲																															11-H2
تلمبه سید مهدی معهدوی	کارگاه		۰	۲ ۲																																11-G1
تلمبه گلرسان	کارگـــــاه		۰	۲ ۲																																11-G2
تلمبه یاسائی / ۱	٤	۱۹	۰	۰ ۲	۲																															11-G1
تلمبه یاسائی / ۲	۱	٦	۰	۰ ۲	۲																															11-H1
تلمبه نخیرو	خالـــی	از سکنه	۰	۰ ۲																																11-F2
تلمبه حسن عزیزاده	۱	۳	۰	۰ ۲	۲																															11-F2
تلمبه اصغرجلال کمالی	۱	۱	۰	۰ ۲	۲																															11-F2
تلمبه جبار پور مقیمی	٤	۱۱	۰	۰ ۲	۲																															11-G2
تلمبه سرکارآقا	٤	۲۹	۰	۰ ۲	۲																															11-G2
تلمبه محمد نظری	۱	۸	۰	۰ ۲	۲																															11-G1
جلال آباد	۱	٦	۰	۰ ۲	۲																															11-G2
چل زینه	خالـــی	از سکنه	۰	۲ ۲																																11-G3
حسینه	٤۹	۲٤۷	۲	۰ ۲	۲		×			×			×														×									11-G2
حاجی آباد نظریان	٤۵	۲۱۱	۲	۰ ۲	۲		×	×		×			×							×							×					×				11-G2
حوض دق	۸	٤٦	۰	۲ ۲																																7-H6
دامپروری سعیدی	۱	۲	۰	۰ ۲	۲																															11-G2
رعبه	خالـــی	از سکنه	۰	۰ ۲																																11-G2
سعادت آباد	۷۲	۳۱٤	۲	۰ ۲	۲		×	×		×				×								×					×									11-F2
سعیدی	٦۱	۲۸۲	۲	۲ ۲	۲			×		×			×														×					×				11-H1
سروش آباد / ۱	۱	۱	۳	۰ ۲	۲																															11-G1
سروش آباد / ۲	۳	۱۰	۰	۰ ۲	۲																															11-G1
شریفی	خالـــی	از سکنه	۰	٦ ۲	۲																															11-G1
شرف آباد کوچك	٤	۲۲	٦	٦ ۲	۲																															11-G1
شرکت مصالح ساختمانی ماك	۵	۲۵	۰	۰ ۲	۲	×	×																													11-C1
شرف آباد	۵۵	۲٦٤	۲	۰ ۲	۲			×	×	×			×							×							×									11-H1
شاه آباد (کیانیان)	٦	۲۲	۰	٦ ۲	۲																															11-G2
صادق آباد	۵	۲۱	۰	۲ ۲																																11-F2
طاهر آباد	۳٦۲	۱۵۸۱	۲	۰ ۲	۲	×		×	×	×			×									×					×								×	11-G2
فرودگاه کرمان	۱۲	٤۳	۰	۲ ۲		×	×															×	×		×	×										11-F2

شهرستان کرمان

شرح	تعداد خانوار	جمعیت	نوع آبادی (کد)	راه عمده آبادی (کد)	وضع طبیعی (کد)	تأسیسات عمومی: برق	آب لوله‌کشی	غسالخانه	حمام	تأسیسات آموزشی و مذهبی: دبستان	مدرسه راهنمائی	مدرسه فنی و حرفه‌ای	مسجد	تکیه یا حسینیه	امامزاده	کلیسا	سایر عبادتگاههای دایر	خدمات پزشکی و دامپزشکی: درمانگاه	پزشک اعم از مقیم و غیرمقیم	بهیار و مامای روستائی	دامپزشک	تأسیسات ارتباطی و انتظامی: صندوق پست	دفتر پست و تلگراف	تلفن	ایستگاه راه‌آهن	پاسگاه ژاندارمری	تأسیسات اقتصادی و اجتماعی: عامل فروش نفت	بانک	آسیای آرد	فروشگاه تعاونی	مغازه خرده‌فروشی (بقالی)	قصابی	نانوائی	قهوه‌خانه	شرکت تعاونی روستائی	موقعیت آبادی روی نقشه
۱	۲	۳	۴	۵	۶	۷	۸	۹	۱۰	۱۱	۱۲	۱۳	۱۴	۱۵	۱۶	۱۷	۱۸	۱۹	۲۰	۲۱	۲۲	۲۳	۲۴	۲۵	۲۶	۲۷	۲۸	۲۹	۳۰	۳۱	۳۲	۳۳	۳۴	۳۵	۳۶	۳۷
فتح آباد	۱	۴	۵	۵	۲																															11-G1
قهوه خانه قلیونچی	خالی	از سکنه	۵	۶	۲																															11-G2
قائم آباد	۳۰	۱۴۱	۲	۵	۲					×																	×									11-G2
کاظم آباد	۸	۴۲	۵	۲	۲																															11-G2
کوره کمال ایزدی	۳	۱۱	۵	۵	۲																															11-H2
کارخانه الکل سازی	کارگاه		۵	۲	۲	×																														11-F2
کافه خانم‌حسینی	۲	۲	۵	۲	۲	×																														11-F2
کارخانه سیمان	۱۲۱	۳۶۸	۵	۲	۲	×			×													×		×												11-F2
گوجری	۱	۱	۳	۲	۲																															11-H1
مومن آباد	۱۷	۴۸	۵	۲	۲	×	×																													11-G2
مرغداری حسین ساعدی	۱	۶	۶	۴	۲																															7-G6
مرکز آموزش کشاورزی	۳۶	۱۵۵	۵	۲	۲	×	×			×		×						×			×	×		×						×						11-H1
مهدی آباد	خالی	از سکنه	۵	۵	۲																															11-G2
محمد آباد	۱۰	۴۰	۵	۵	۲																															11-G2
نظری	۱	۴	۵	۵	۲																															11-G1
دهستان درختکان	۱۱۵۶	۴۸۳۹				۱	۶	۷	۲۰	۱۷			۲۵	۱	۱			۶	۴	۳	۱۱	۲				۱	۴		۶	۳	۷	۴	۲		۶	
اکبر آباد	خالی	از سکنه	۲	۶	۲																															8-A6
اکبر آباد	خالی	از سکنه	۲	۵	۱																															12-A1
اکبر آباد	خالی	از سکنه	۲	۷	۱																															8-A5
اسحق آباد	۱۵	۶۸	۲	۵	۲																															8-B6
اصغرآباد	خالی	از سکنه	۲	۶	۲																															8-A6
انارستان	۴۶	۲۰۲	۲	۵	۲					×			×																×							8-B5
باغ افضل	۱	۲	۲	۶	۲																															8-B5
باغ بادامی	۳	۱۱	۲	۵	۲	×				×			×					×															×		×	8-B5
باغ حسین بیگ	۲	۶	۲	۵	۱				×				×								×															8-B5
باغ پورزند	۲	۱۰	۳	۵	۱																															8-B5
بید وئیه	۴۷	۲۰۶	۲	۵	۱		×	×	×	×			×								×															8-B5
باغ سرآسیاب پائین	۹	۴۳	۲	۵	۲																								×							8-B6
باغ طاهر	۴	۲۲	۴	۷	۱																															8-A5
باب سنگ	۳	۶	۲	۷	۱																															8-A5

۱۸-۵

شهرستان کرمان

شرح	تعداد خانوار	جمعیت	نوع آبادی (دگ)	راه‌دهه آبادی (دگ)	وضع طبیعی (دگ)	تأسیسات عمومی: برق	آب لوله‌کشی	غسالخانه	حمام	تأسیسات آموزشی و مذهبی: دبستان	مدرسه راهنمائی	مدرسه دخترانه و حوزوی	مسجد	تکیه یا حسینیه	امامزاده	کلیسا	سایر دخمه‌ها و جایگاه‌های دایر	خدمات پزشکی و دامپزشکی: درمانگاه	پزشک، ماما، حکیم، بهیار	بهیار و ماما روستائی	دامپزشک	صندوق پست	تأسیسات ارتباطی و انتظامی: دفتر پست و تلگراف	تلفن	ایستگاه راه‌آهن	پاسگاه ژاندارمری	تأسیسات اقتصادی و اجتماعی: حمال فروش نفت	بانک	آسیای آرد	فروشگاه تعاونی	مغازه و بنگاه خرده‌فروشی (دائمی)	قصابی	نانوائی	قهوه‌خانه	شرکت تعاونی روستائی	موقعیت آبادی روی نقشه
۱	۲	۳	۴	۵	۶	۷	۸	۹	۱۰	۱۱	۱۲	۱۳	۱۴	۱۵	۱۶	۱۷	۱۸	۱۹	۲۰	۲۱	۲۲	۲۳	۲۴	۲۵	۲۶	۲۷	۲۸	۲۹	۳۰	۳۱	۳۲	۳۳	۳۴	۳۵	۳۶	۳۷
برزوئیه	۱۰	۳۸	۲	۶	۱																															8-B5
بید وئیه	۱	۲	۲	۵	۲																															8-A5
بند روئیه سیمك	۵	۲۶	۲	۶	۲			×	×				×																							8-A5
بازرگان	۶	۲۷	۲	۵	۱			×																												7-H6
پشته شیران	۱۳۲	۵۱۳	۲	۵	۱			×	×				×						×	×	×															8-B6
تنگ زین	۲	۱۵	۲	۶	۱																															8-B5
تیمون	۹	۳۶	۲	۵	۲																															8-B6
تیزنگ	۸۲	۳۴۶	۲	۵	۱			×	×	×			×																							8-B6
جلیل آباد	۱	۹	۲	۵	۱																×															7-H6
چشمه گاو	۴	۱۷	۲	۵	۲																															8-B6
جیت پائین	۶	۲۳	۲	۶	۱				×				×																							8-A5
جیت بالا	خالی	از سکنه	۲	۶	۱																															8-A5
حجت آباد	۷	۲۴	۲	۵	۱																×															8-A5
خالی باغ	۱	۳	۲	۵	۲																															8-B6
خیر آباد	۵	۲۲	۲	۵	۲								×																							8-B6
خرد هقان (تاج آباد)	۵۲	۲۰۲	۲	۵	۲		×	×		×			×								×														×	8-A5
خرد هقان	۷	۳۵	۲	۵	۲																															8-B5
دارسینوئیه	۶۰	۲۵۴	۲	۵	۱		×	×	×	×			×	×					×	×								×								12-A1
دهنو	خالی	از سکنه	۴	۶	۱																															8-B5
ده شیب وسطی	۱۳	۷۳	۲	۵	۲																															8-B5
ده شیب علیا	۴	۱۳	۲	۵	۲																															8-B5
ده شیب سفلی	۶	۳۲	۲	۵	۲					×																										8-B5
ده کافی	۵	۱۹	۲	۵	۱								×																							8-B5
دوغنان	۱۳	۵۱	۲	۵	۲																															8-B5
ده صلاحی	۱۵	۷۰	۲	۵	۱																															8-B5
دانگ نیم	۹	۵۳	۲	۵	۲																															8-B6
درب انارستان	۷۳	۲۸۵	۲	۵	۲		×	×		×			×						×	×															×	8-A5
ده محسن	۲۴	۹۳	۲	۷	۱																										×					8-A5
دهوحولا	خالی	از سکنه	۲	۷	۱																															8-B5
ده تقی	۲۱	۹۸	۲	۷	۱																															8-A5

۱۳-۱۶

شهرستان کرمان

شرح	تعداد خانوار	جمعیت	نوع آبادی (کد)	راه عمده آبادی (کد)	وضع طبیعی (کد)	تأسیسات عمومی: برق	آب لوله‌کشی	غسالخانه	حمام	تأسیسات آموزشی و مذهبی: دبستان	مدرسه راهنمائی	مدرسه فنی و حرفه‌ای	مسجد	تکیه یا حسینیه	امامزاده	کلیسا	سایر عبادتگاهها دایر	خدمات پزشکی و دامپزشکی: درمانگاه	پزشک اعم از مقیم و غیرمقیم	بهیار و مامای روستائی	دامپزشک	تأسیسات ارتباطی و انتظامی: صندوق پست	دفتر پست و تلگراف	تلفن	ایستگاه راه‌آهن	پاسگاه ژاندارمری	تأسیسات اقتصادی و اجتماعی: عامل فروش نفت	بانک	آسیای آرد	فروشگاه تعاونی	مغازه خرده‌فروشی (بقالی)	قصابی	نانوائی	قهوه‌خانه	شرکت تعاونی روستائی	موقعیت آبادی روی نقشه
۱	۲	۳	۴	۵	۶	۷	۸	۹	۱۰	۱۱	۱۲	۱۳	۱۴	۱۵	۱۶	۱۷	۱۸	۱۹	۲۰	۲۱	۲۲	۲۳	۲۴	۲۵	۲۶	۲۷	۲۸	۲۹	۳۰	۳۱	۳۲	۳۳	۳۴	۳۵	۳۶	۳۷
ده خانی	۱۶	۵۵	۵	۵	۱								×																							12-A1
درب آسیاب	۶۵	۲۵۸	۲	۵	۱		×	×	×	×			×							×	×								×		×					8-A5
ده شار (شعار)	۱۳	۶۳	۲	۵	۱				×	×			×								×															8-A6
درب آسیاب پائین	خالی	از سکنه	۲	۵	۱																															8-A5
روحی آباد	۳	۱۹	۲	۵	۲									×																						8-B5
رضا آباد	۱	۵	۲	۵	۱																															8-A5
رودگز	خالی	از سکنه	۲	۷	۱																															8-A6
سرطاخونه	۱۰	۴۵	۲	۵	۲				×																											8-B5
سرآسیاب بالا	۶	۲۹	۲	۵	۱					×										×																8-B6
سردهون	۱	۳	۲	۷	۲																															8-A5
سلطان	۷	۳۰	۲	۷	۱																															8-A5
سیمک	۴۴	۱۷۱	۲	۴	۱		×	×	×	×			×							×							×				×				×	8-A5
شرف آباد	۳	۱۸	۲	۶	۱																															8-B5
شیخ	۸	۳۳	۲	۷	۱																															8-A5
شانکستان	۷	۴۱	۲	۷	۲																															8-A5
عبدالله آباد	۱۶	۷۱	۲	۵	۱		×	×	×				×																							8-A5
علی آباد	۳	۱۶	۲	۵	۲																×															8-A6
علی آباد	۲۷	۸۸	۲	۵	۲				×	×			×																							8-A5
علی آباد شور	خالی	از سکنه	۲	۷	۱																															12-A1
فسارود	۱	۶	۲	۶	۱																															8-B5
قطار	۷	۲۶	۲	۵	۲								×																						×	8-B6
کرمانی	۸	۳۵	۲	۵	۲								×																							8-B6
کم کیشوئیه	۱	۷	۲	۵	۱																															8-B5
کهچه	۵	۲۲	۵	۷	۱																															8-B5
گزارخضری	خالی	از سکنه	۲	۵	۱																															8-A6
گزوئیه	خالی	از سکنه	۲	۷	۱																															8-A6
گرگز (گهرگز)	۴	۱۴	۲	۴	۱								×								×															8-A6
لؤلؤ	۷۹	۳۴۰	۲	۵	۲				×	×			×					×	×			×				×	×		×	×	×	×			×	8-B5
محمود آباد	۴	۱۸	۲	۵	۲				×																											8-B5
میان نهر	۸	۴۵	۲	۵	۲					×											×															8-B5

۱۴-۱۱

شهرستان کرمان

شرح	تعداد خانوار	جمعیت	نوع آبادی (کد)	راه عمده آبادی (کد)	وضع طبیعی (کد)	تأسیسات عمومی: برق	آب لوله‌کشی	غسالخانه	حمام	تأسیسات آموزشی و مذهبی: دبستان	مدرسه راهنمائی	مدرسه فنی و حرفه‌ای	مسجد	تکیه یا حسینیه	امامزاده	کلیسا	سایر عبادتگاههای دایر	خدمات پزشکی و دامپزشکی: درمانگاه	پزشک اعم از مقیم و غیرمقیم	بهیار و مامای روستائی	دامپزشک	تأسیسات ارتباطی و انتظامی: صندوق پست	دفتر پست و تلگراف	تلفن	ایستگاه راه‌آهن	پاسگاه ژاندارمری	تأسیسات اقتصادی و اجتماعی: عامل فروش نفت	بانک	آسیای آرد	فروشگاه تعاونی	مغازه خرده‌فروشی (بقالی)	قصابی	نانوائی	قهوه‌خانه	شرکت تعاونی روستائی	موقعیت آبادی روی نقشه
۱	۲	۳	۴	۵	۶	۷	۸	۹	۱۰	۱۱	۱۲	۱۳	۱۴	۱۵	۱۶	۱۷	۱۸	۱۹	۲۰	۲۱	۲۲	۲۳	۲۴	۲۵	۲۶	۲۷	۲۸	۲۹	۳۰	۳۱	۳۲	۳۳	۳۴	۳۵	۳۶	۳۷
وامق آباد	۶۷	۲۵۷	۲	۵	۱				×	×			×					×											×		×	×				8-B5
هینمان	۳۷	۱۶۹	۲	۶	۱				×	×			×																							8-A5
دهستان راور	۱۴۲۹	۶۳۰۵				۱۴	۸	۲	۱۹	۳۰			۲۹	۷	۲			۱۰	۲		۲	۱۱	۱	۱			۸		۸	۶	۹	۶	۷	۵	۷	
آب انجیرو	۲	۱۰	۳	۷	۱																															3-E4
آب درجهان	۱۵	۷۰	۲	۶	۱																															4-A3
آب کورو	۱	۴	۳	۷	۱																															3-C1
اسد آباد	۱	۲	۲	۶	۲	×				×			×					×				×										×	×			1-C5
اسماعیل آباد	۲۶	۱۳۷	۲	۵	۲				×	×								×														×	×			3-F1
آفکوئیه	۱	۲	۲	۶	۲	×				×			×					×				×										×	×	×		1-D5
الله آباد	۵	۱۹	۲	۶	۲	×																														3-F3
بر آفتاب	خالی	از سکنه	۳	۵	۲																															3-G3
بغیجان (چشمه علی)	۳۰	۱۴۲	۲	۵	۱					×			×																×		×					3-D5
پتکوئیه	۱	۱۲	۲	۵	۱																															3-G3
تاج آباد	۶	۳۸	۲	۵	۲		×						×																							3-F3
تاشك	۴۳	۱۹۳	۲	۶	۱				×	×			×																×		×					3-D4
توتك	۱	۸	۲	۷	۱																															3-D2
تقی آباد	۴۷	۲۵۲	۲	۵	۲		×		×	×			×														×								×	3-F3
تکدره	۶	۲۱	۲	۶	۲																															1-C5
تیران	۲۳	۱۰۲	۲	۵	۱					×			×	×	×																					3-D4
جلال آباد	۷۱	۲۹۸	۲	۵	۲				×	×			×														×			×					×	3-F2
چاهو	۲	۴	۲	۶	۲																															1-C6
چناروئیه	۱	۹	۴	۶	۱																															3-C2
چون کوئیه	۱	۷	۴	۶	۱																															3-C2
حجت آباد	خالی	از سکنه	۲	۷	۲																															3-D2
خالق آباد	۹	۳۷	۲	۵	۲		×		×	×																										3-G3
خسروآباد	خالی	از سکنه	۳	۶	۲																															3-G3
خورند	۱۳۳	۶۰۲	۲	۶	۱					×			×	×	×												×		×	×	×				×	3-E4
درآب	۲	۲	۳	۷	۱																															3-C2
درازوئیه	۱	۸	۲	۶	۲																															1-C5
دراورسوئیه	۴	۱۱	۳	۷	۱																															3-C2

شهرستان کرمان

شرح	تعداد خانوار	جمعیت	نوع آبادی (کد)	راه عمده آبادی (کد)	وضع طبیعی (کد)	تأسیسات عمومی: برق	آب لوله‌کشی	غسالخانه	حمام	تأسیسات آموزشی و مذهبی: دبستان	مدرسه راهنمائی	مدرسه فنی و حرفه‌ای	مسجد	تکیه یا حسینیه	امامزاده	کلیسا	سایر عبادتگاهها دایر	خدمات پزشکی و دامپزشکی: درمانگاه	پزشک اعم از مقیم و غیرمقیم	بهیار و مامای روستائی	دامپزشک	تأسیسات ارتباطی و انتظامی: صندوق پست	دفتر پست و تلگراف	تلفن	ایستگاه راه‌آهن	پاسگاه ژاندارمری	تأسیسات اقتصادی و اجتماعی: عامل فروش نفت	بانک	آسیای آرد	فروشگاه تعاونی	مغازه خرده‌فروشی (بقالی)	قصابی	نانوائی	قهوه‌خانه	شرکت تعاونی روستائی	موقعیت آبادی روی نقشه
۱	۲	۳	۴	۵	۶	۷	۸	۹	۱۰	۱۱	۱۲	۱۳	۱۴	۱۵	۱۶	۱۷	۱۸	۱۹	۲۰	۲۱	۲۲	۲۳	۲۴	۲۵	۲۶	۲۷	۲۸	۲۹	۳۰	۳۱	۳۲	۳۳	۳۴	۳۵	۳۶	۳۷
درزارج	۱	۸	۳	۶	۱																															3-E3
درشوراب هلیا	۹	۳۸	۲	۶	۲																															3-C1
درشوراب سفلی	خالی	از سکنه	۳	۷	۱																															3-C1
دوراهی	۶	۳۳	۲	۶	۲																															1-C5
ده پائین (رودخانه)	۱۳	۷۱	۲	۶	۱				×	×			×																							3-G3
ده شیب	۱۷	۹۰	۲	۶	۲				×	×			×																							3-F3
ده طالویی	۱	۲	۳	۷	۱																															3-C2
ده علی	۷۵	۳۴۵	۲	۶	۲			×		×			×	×													×		×						×	3-F2
ده میان	۳	۲۰	۲	۵	۲																															3-G3
دهنوئیه	خالی	از سکنه	۳	۶	۲																															3-G3
دهوج	۳۱	۱۴۲	۲	۶	۲				×	×			×														×			×						3-G3
دیموئیه	۱	۴	۲	۶	۲																															1-C5
دیمیکان	۶۵	۲۹۶	۲	۶	۱				×	×			×																		×					3-C1
ربع کهن	۴	۱۸	۲	۶	۲								×																							3-C2
روپاس	۱	۲	۲	۶	۲																															1-D5
ریحان	۵۸	۲۶۵	۲	۶	۱				×	×			×	×															×		×					3-E4
سرجنون	۲	۷	۲	۶	۱																															3-G3
سعید آباد	۳	۱۴	۲	۶	۲																															1-C5
سرگزان	۱	۳	۲	۵	۱																															3-G3
سرمور	۵	۲۷	۲	۶	۱																															3-C1
سینه کوئیه	۱۲	۴۳	۴	۶	۱																															3-C2
شریف آباد	۲۷	۱۳۹	۲	۵	۲		×			×											×															3-F3
شمشیرآباد	۹	۴۵	۲	۶	۲	×		×		×			×					×				×										×	×			1-D4
طرز	۱۷۱	۵۶۱	۲	۵	۱				×	×			×	×								×					×			×	×		×	×	×	3-C1
علی آباد	۵	۲۱	۴	۵	۱																															3-C1
علی آباد	۷	۲۲	۶	۵	۲	×	×		×																											3-C1
علی آباد	۹	۴۵	۲	۶	۲				×	×			×																							3-F3
علی آباد کوه نمک	۶	۳۰	۲	۶	۲	×				×			×									×										×				1-D4
فرودگاه دربند	۴	۴	۲	۶	۲	×	×		×																											2-A3
فتح آباد	۴	۱۵	۲	۵	۲																															3-G3

(۱۱-۱۷)

شهرستان کرمان

شرح	تعداد خانوار	جمعیت	نوع آبادی (کد)	راه عمده آبادی (کد)	وضع طبیعی (کد)	تأسیسات عمومی: برق	آب لوله‌کشی	غسالخانه	حمام	تأسیسات آموزشی و مذهبی: دبستان	مدرسه راهنمائی	مدرسه فنی و حرفه‌ای	مسجد	تکیه یا حسینیه	امامزاده	کلیسا	سایر عبادتگاههای دایر	خدمات پزشکی و دامپزشکی: درمانگاه	پزشک اعم از مقیم و غیرمقیم	بهیار و مامای روستائی	دامپزشک	تأسیسات ارتباطی و انتظامی: صندوق پست	دفتر پست و تلگراف	تلفن	ایستگاه راه‌آهن	پاسگاه ژاندارمری	تأسیسات اقتصادی و اجتماعی: عامل فروش نفت	بانک	آسیای آرد	فروشگاه تعاونی	مغازه خرده‌فروشی (بقالی)	قصابی	نانوائی	قهوه‌خانه	شرکت تعاونی روستائی	موقعیت آبادی روی نقشه
۱	۲	۳	۴	۵	۶	۷	۸	۹	۱۰	۱۱	۱۲	۱۳	۱۴	۱۵	۱۶	۱۷	۱۸	۱۹	۲۰	۲۱	۲۲	۲۳	۲۴	۲۵	۲۶	۲۷	۲۸	۲۹	۳۰	۳۱	۳۲	۳۳	۳۴	۳۵	۳۶	۳۷
فیض‌آباد	۲۳۸	۱۰۷۰	۲	۵	۲	×			×	×			×	×				×	×		×	×	×				×		×	×	×	×			×	3-C1
کنگوئیه	۳	۱۴	۳	۶	۱																															3-D4
کواشکوه	خالی	از سکنه	۳	۶	۲																															3-G3
کوه جهر	۵۳	۲۳۰	۲	۶	۲				×	×			×	×				×	×										×						×	1-C5
کهن	۲۳	۹۴	۲	۶	۱					×			×																							3-D4
کهنوج	۳۶	۱۷۳	۲	۵	۱				×	×			×																							3-C1
گزوئیه	۱	۷	۲	۷	۱																															3-D2
محمدآباد	۱	۱	۲	۶	۲																															3-F3
محمدبیگ	خالی	از سکنه	۳	۶	۲																															3-G3
مردوئیه	۵	۱۱	۳	۶	۲								×																							3-G3
معدن کوه جهر	۱۳	۵۱	۲	۶	۲	×	×																				×									1-C5
معدن طرز	۲۸	۱۲۸	۵	۵	۱	×	×		×	×			×					×				×								×	×		×	×		3-C1
معین‌آباد	۲	۷	۲	۵	۲	×				×			×					×				×		×									×	×		3-F2
مقیم‌آباد	۴	۱۵	۲	۶	۲	×				×			×					×				×												×		1-D4
مکی	۱۳	۶۸	۲	۶	۱																															4-B3
میرصالح	۴	۱۷	۲	۷	۱																															3-G3
نجف‌آباد	۱	۵	۲	۶	۲																															1-D6
نصرت‌آباد	۱	۶	۲	۷	۱																															3-C1
نوروزآباد	۲	۱۴	۲	۶	۲	×				×												×														1-C4
یوسف‌آباد	۱۹	۹۴	۲	۶	۲	×			×	×			×					×				×							×		×					3-F2
دهستان سیرج	۵۵۰	۲۴۳۸							۱	۲			۲		۱			۱		۱		۱					۱		۱	۱	۱	۱			۱	
آب‌گرم	۴	۱۳	۲	۷	۱																															12-D3
انجیراسپیده	۱	۳	۲	۷	۱																															12-C1
بتنی	۲	۵	۲	۷	۱																															12-D1
پامزار	۱	۸	۲	۷	۱																															12-C1
پشت‌گلی	خالی	از سکنه	۲	۷	۱																															12-C3
پشته گردونه	۱	۵	۲	۷	۱																															12-C1
تیغ‌بندان	خالی	از سکنه	۲	۷	۱																															12-D3
جلال‌آباد	خالی	از سکنه	۲	۷	۱																															12-C3
جنت‌آباد	۲	۲۱	۲	۶	۱																															12-C3

شهرستان کرمان

شرح	تعداد خانوار	جمعیت	نوع آبادی (کد)	راه وجده آبادی (کد)	وضع طبیعی (کد)	تأسیسات عمومی: برق	آب لوله‌کشی	غسالخانه	حمام	تأسیسات آموزش و مذهبی: دبستان	دبیرستان	مدرسه راهنمائی	مدرسه فنی و حرفه‌ای	مسجد	تکیه یا حسینیه	امامزاده	کلیسا	سایر جایگاههای دینی	خدمات پزشکی و دامپزشکی: دارالشفا	پیشخدمت و قراول پزشک	بهیار و دلاکهای روستائی	دامپزشک	صندوق پست	دفتر پست و تلگراف	تلفن	ایستگاه راه‌آهن	ایستگاه راه‌آهن ذوالفقاری	تأسیسات اقتصادی و اجتماعی: عامل فروش نفت	بانک	آسیای آرد	فروشگاه تعاونی	مغازه و حجره‌ها (بقالی)	قصابی	نانوائی	قهوه‌خانه	شرکت تعاونی روستائی	موقعیت آبادی روی نقشه
۱	۲	۳	۴	۵	۶	۷	۸	۹	۱۰	۱۱	۱۲	۱۳	۱۴	۱۵	۱۶	۱۷	۱۸	۱۹	۲۰	۲۱	۲۲	۲۳	۲۴	۲۵	۲۶	۲۷	۲۸	۲۹	۳۰	۳۱	۳۲	۳۳	۳۴	۳۵	۳۶	۳۷
حنارسوخته	خالی	از سکنه	۲	۶	۱																																12-C3
حسن آباد	۵	۱۶	۲	۷	۱																																12-D3
حسین آباد	۶	۲۴	۲	۷	۱																																12-D3
حمایت آباد (حمایتی)	۳	۱۱	۲	۶	۱																																12-C3
دآب	خالی	از سکنه	۲	۷	۱																																12-C3
دباغوئیه	۱۱	۵۴	۲	۶	۱																																12-D3
دبرآفتاب (دبرتو)	۴	۱۴	۲	۶	۱																																12-C3
درزوئیه	۱	۷	۲	۷	۱																																12-C3
درگلو	۳	۲۳	۲	۷	۱																																12-D2
درچنار	۱	۱	۲	۷	۱																																8-C6
ده قنبر	۱۵	۶۱	۲	۷	۱																																12-D3
رچنو	خالی	از سکنه	۳	۶	۱																																12-C3
رسگرزو	۱	۴	۲	۷	۱																																12-D2
زارجوئیه	۷	۲۱	۲	۶	۱																																12-C3
سرتلو	۱۲	۵۳	۲	۶	۱					×																											12-D3
سنگستان	۳	۱۸	۲	۷	۱																																12-D3
سنگه سا	۱	۶	۲	۷	۱																																12-C1
سیرچ	۴۳۲	۱۸۹۱	۲	۵	۱				×	×				×		×			×		×		×					×		×	×	×			×	12-D3
شط آباد	۱۲	۷۰	۲	۷	۱									×																						12-D3
شیخ حسین	۱	۲	۲	۷	۱																																12-D3
علی آباد	۳	۱۹	۲	۷	۱																																12-C3
فردوس	خالی	از سکنه	۲	۷	۱																																12-C3
کاروانسرا	۱	۲	۲	۷	۱																																12-C3
کاروانسرا (فرهادی)	۳	۲۳	۲	۶	۱																																12-C3
کل کوهی	۱	۵	۲	۶	۱																																12-C1
گزی	۳	۱۰	۲	۷	۱																																12-C2
گودبیدو	۱	۷	۲	۷	۱																																12-C3
مارگیری	۲	۹	۲	۷	۱																																12-C2
ماهاب	۳	۱۰	۲	۷	۱																																8-C6
مهرآباد (مهری)	۲	۱۳	۲	۷	۱																																

شهرستان کرمان

شرح	تعداد خانوار	جمعیت	نوع آبادی (کد)	راه عمده آبادی (کد)	وضع طبیعی (کد)	تأسیسات عمومی: برق	آب لوله‌کشی	غسالخانه	حمام	تأسیسات آموزشی و مذهبی: دبستان	مدرسه راهنمائی	مدرسه فنی و حرفه‌ای	مسجد	تکیه یا حسینیه	امامزاده	کلیسا	سایر عبادتگاههای دایر	خدمات پزشکی و دامپزشکی: درمانگاه	پزشک، اعم از مقیم و غیرمقیم	بهیار و مامای روستائی	دامپزشک	تأسیسات ارتباطی و انتظامی: صندوق پست	دفتر پست و تلگراف	تلفن	ایستگاه راه‌آهن	پاسگاه ژاندارمری	تأسیسات اقتصادی و اجتماعی: عامل فروش نفت	بانک	آسیای آرد	فروشگاه تعاونی	مغازه خرده‌فروشی (بقالی)	قصابی	نانوائی	قهوه‌خانه	شرکت تعاونی روستائی	موقعیت آبادی روی نقشه
۱	۲	۳	۴	۵	۶	۷	۸	۹	۱۰	۱۱	۱۲	۱۳	۱۴	۱۵	۱۶	۱۷	۱۸	۱۹	۲۰	۲۱	۲۲	۲۳	۲۴	۲۵	۲۶	۲۷	۲۸	۲۹	۳۰	۳۱	۳۲	۳۳	۳۴	۳۵	۳۶	۳۷
یوزه کمر	۲	۹	۲	۶	۱																															12-C3
دهستان سرآسیاب فرسنگی	۱۳۴۰	۶۰۱۷				۲	۳	۲	۱۰	۱۳	۱		۱۳	۸	۲		۴	۱	۱	۱		۲	۱	۱			۶	۱	۳	۴	۲	۱	۱	۱	۴	
آسیاب خسروشاهی	۱	۱	۵	۵	۱																															12-A1
اسمالی	۲	۶	۲	۶	۲																															12-A1
الله آباد (اللهآباد یاسائی)	۸	۲۱	۲	۵	۱				×	×			×									×														12-A1
باغوها	خالی	ازسکنه	۲	۷	۱																															12-A1
برسرخ	۵	۱۳	۲	۷	۱																															8-B6
بیرم آباد	۱	۱	۵	۲	۱	×	×																	×												11-H2
پشته	۳	۱۵	۲	۷	۱																															8-C6
پشته امام جمعه	۲	۷	۳	۵	۱																															12-B2
پشته کربلائی حسن	خالی	ازسکنه	۳	۵	۱																															12-B1
تروده	۱	۳	۵	۵	۲																															11-H2
تلمبه عزت الله کلانتری	۱	۶	۳	۵	۱																															11-H1
تلمبه بابائی (کربلائی حسین	۲	۱۱	۳	۵	۲																															11-H2
تلمبه عامری	۲	۸	۳	۵	۲																															11-H2
تیدر	۱۳	۵۵	۲	۵	۱									×			×																			8-B6
حسین‌آباد آخوند	۱۴	۷۳	۲	۵	۱																															12-A1
حسین آباد خان	۴۳	۲۲۳	۲	۲	۲				×	×			×														×									12-A2
خانه سازی ارتش	۵	۳۷	۵	۲	۲																															12-A2
ده بالا	۱۱۵	۵۰۹	۲	۵	۱				×	×			×	×			×										×		×	×					×	12-A1
ده تک عباس‌آباد	۱۸	۹۴	۲	۶	۱				×	×			×	×													×									8-B6
درچوه (داشی آباد ـ اکبرآباد)	۱۱	۵۸	۲	۵	۱																															12-B2
ده سعید	۳۰	۱۳۰	۲	۵	۱					×							×																			12-B2
دهوعلیا	۱	۲	۳	۶	۱												×																			8-B6
ده فارسی	۲۱	۹۴	۲	۵	۱					×			×																							12-B2
ده قاسم خان	۲	۸	۳	۵	۱																															12-B2
ده قاضی	۳۱	۱۱۹	۲	۵	۱				×	×			×																							8-B6
ده ملا	۱	۷	۲	۶	۱																															8-B6
دهوسفلی (دهوسالار)	۱	۸	۳	۷	۱																															8-B6
ده یاری (بندروالی آباد)	۴	۱۸	۲	۵	۱																															12-B2

شهرستان کرمان

شرح	تعداد خانوار	جمعیت	نوع آبادی (کد)	راه عمده آبادی (کد)	وضع طبیعی (کد)	تأسیسات عمومی: برق	آب لوله‌کشی	غسالخانه	حمام	تأسیسات آموزشی و مذهبی: دبستان	مدرسه راهنمائی	مدرسه فنی و حرفه‌ای	مسجد	تکیه یا حسینیه	امامزاده	کلیسا	سایر عبادتگاهها دایر	خدمات پزشکی و دامپزشکی: درمانگاه	پزشک اعم از مقیم و غیرمقیم	بهیار و مامای روستائی	دامپزشک	تأسیسات ارتباطی و انتظامی: صندوق پست	دفتر پست و تلگراف	تلفن	ایستگاه راه‌آهن	پاسگاه ژاندارمری	تأسیسات اقتصادی و اجتماعی: عامل فروش نفت	بانک	آسیای آرد	فروشگاه تعاونی	مغازه خرده‌فروشی (بقالی)	قصابی	نانوائی	قهوه‌خانه	شرکت تعاونی روستائی	موقعیت آبادی روی نقشه
۱	۲	۳	۴	۵	۶	۷	۸	۹	۱۰	۱۱	۱۲	۱۳	۱۴	۱۵	۱۶	۱۷	۱۸	۱۹	۲۰	۲۱	۲۲	۲۳	۲۴	۲۵	۲۶	۲۷	۲۸	۲۹	۳۰	۳۱	۳۲	۳۳	۳۴	۳۵	۳۶	۳۷
ده یزدی	۱	۳	۳	۵	۱																															12-B2
رستم آباد	۹	۳۶	۲	۵	۱																															12-B2
سرآسیاب فرسنگی	۷۴۱	۳۲۶۵	۲	۲	۲	×	×	×	×	×	×		×	×				×	×	×		×	×				×	×	×	×	×	×	×	×	×	11-H2
سلطان آباد	۱	۱۰	۲	۷	۱																															8-B6
ششتوئیه	۱	۷	۲	۶	۲																															12-B1
عباس آباد	۱	۲	۲	۷	۱																															8-B6
عشق آباد	۱	۹	۳	۵	۱																															12-B2
فوسک	۲۷	۱۳۵	۲	۷	۱				×	×			×	×	×																×					8-B6
گجگین	۵۱	۲۶۵	۲	۵	۱		×		×	×			×		×																					12-A2
گیشین	۵۲	۲۳۳	۲	۶	۱				×	×			×	×													×		×	×					×	12-B1
گینکان	۳۵	۱۵۲	۲	۵	۱					×			×	×																						12-A1
محمود آباد	۳۱	۱۴۴	۲	۵	۱								×	×																						12-A1
محمد شاه	۴۱	۱۸۸	۲	۵	۱			×	×	×			×														×			×					×	8-B6
مرزبیشه	۲	۱۰	۲	۷	۱																															8-B6
مزرعه سیمرغ	۳	۱۰	۳	۲	۲																															12-A2
معدن سنگ	۱	۲	۵	۲	۱								×																							11-H2
نصرآباد	۴	۱۹	۲	۷	۱																															8-B6
دهستان سردر	۶۳۳	۲۶۹۱				۳	۴	۱	۹	۱۰			۹	۴						۳		۳	۱				۶		۶		۳	۳				۲
آبرنگون	خالی	از سکنه	۶	۷	۱																															7-H4
استخروئیه	خالی	از سکنه	۵	۶	۱																															7-G4
بندر	۴۷	۱۸۴	۲	۶	۱				×	×			×	×													×		×		×					7-H4
بنه ده زرگر (روبنه)	۱	۲	۲	۷	۱																															7-H4
پای سیب	۵۵	۲۲۴	۲	۵	۱			×	×	×			×	×													×									7-H4
ترگنوئیه	۹	۴۷	۲	۴	۱	×																														7-G3
چشمه سرخ	۳	۱۱	۲	۴	۱																															7-G3
چناربل	۱	۲	۲	۵	۲																															7-G4
حسن آباد	۴	۱۹	۲	۴	۱																															7-G3
حسین‌آباد دهنه	۱۵	۷۳	۲	۴	۲					×																										7-G3
خیرآباد	۱	۲	۲	۴	۱																															7-G3
دقیه صغیر	۷	۳۳	۲	۴	۱																															7-G3

۴-۲۳

شرح	تعداد خانوار	جمعیت	نوع آبادی (دگ)	راه‌ه آبادی (دگ)	وضع طبیعی (دگ)	تأسیسات عمومی: برق	آب لوله‌کشی	غسالخانه	حمام	تأسیسات آموزشی و مذهبی: دبستان	دبیرستان	مدرسه راهنمائی	هنرستان و حوزه‌ی	مسجد	تکیه	حسینیه	امامزاده	کتیبا	سایر جایگاه‌های مذهبی (دگ)	خدمات پزشکی و دامپزشکی: درمانگاه	پزشک	بهیار و مامای روستائی	داروخانه	دامپزشک	صندوق پست	تأسیسات ارتباطی و انتظامی: دفتر پست و تلگراف	تلفن	ایستگاه راه‌آهن	پاسگاه ژاندارمری	تأسیسات اقتصادی و اجتماعی: حمام فروش نفت	بانک	آسیای آرد	فروشگاه تعاونی	مغازه و بنگاه خرده‌فروشی (دائمی)	قصابی	نانوائی	قهوه‌خانه	شرکت تعاونی روستائی	موقعیت آبادی روی نقشه
۱	۲	۳	۴	۵	۶	۷	۸	۹	۱۰	۱۱	۱۲	۱۳	۱۴	۱۵	۱۶	۱۷	۱۸	۱۹	۲۰	۲۱	۲۲	۲۳	۲۴	۲۵	۲۶	۲۷	۲۸	۲۹	۳۰	۳۱	۳۲	۳۳	۳۴	۳۵	۳۶	۳۷
ده تقی	۳	۱۲	۲	۴	۱																																7-G3
ده زرگر	۴	۱۰	۲	۶	۱								×																								7-H4
ده گبر	۱۸	۷۴	۲	۴	۱		×		×																				×								7-G3
ده مسعود (عبدالله‌آباد)	۱۷	۸۳	۲	۵۰	۲		×																														7-G4
سرچ	۱۶	۸۶	۲	۴	۱	×				×			×																							×	7-G3
سردر	۱۳۵۰	۶۰۳	۲	۵۰	۱				×	×			×	×						×		×						×			×						7-H4
طاهرآباد	خالی از سکنه		۲	۷	۱																																7-G2
عرب آباد	۴	۲۲	۲	۴	۱																																7-G3
عنبرآباد	خالی از سکنه		۶	۴	۱																																7-G3
قنات گرم	۲۵	۱۱۷	۲	۵۰	۱	×	×		×	×			×							×								×									7-G3
کاسوئیه (کاسو)	خالی از سکنه		۲	۷	۱																																7-G4
کافه محمد	۱	۲	۵۰	۴	۱																																7-G3
کمیاب	۱۰	۵۴	۲	۵۰	۱					×																											7-G4
کمونوئیه	۷	۳۴	۲	۶	۱				×																												7-G4
کهنوج	۷۱	۲۸۰	۲	۵۰	۱				×	×			×	×								×						×			×					×	7-G4
گداردرب جم	خالی از سکنه		۲	۷	۱																																7-G2
معزآباد	۱۳۷	۵۴۸	۲	۵۰	۲		×		×	×			×							×		×						×			×	×					7-G4
مکاویه (موکو)	۲	۹	۲	۷	۱																																7-H4
نصیرآباد	۳	۱۸	۲	۴	۱																																7-G3
همقاوند (همکمو)	۲۷	۱۳۷	۲	۵۰	۱				×	×			×																×								7-H4
دهستان شهداد	۷۲۳	۳۴۲۴				۱	۱		۱	۱	۱	۱	۱	۱	۱			۱				۱				۱	۱	۱		۱	۱	۱	۱	۱	۱	
سربند	۲	۴	۲	۶	۲																																8-E6
* شهداد	۷۱۶	۳۴۰۲	۱		۲	×	×		×	×		×	×	×	×			×				×				×	×	×		×	×	×	×	×	×		8-F6
کناران	۵	۱۸	۲	۶	۲																																8-E6
دهستان کشیت	۲۶۱	۱۱۷۴								۳			۴		۴		۱									۲										۱	
اکبرآباد	۱	۱	۴	۶	۲																																15-H2
پشتوئیه	۳۳	۱۳۲	۲	۶	۲					×			×		×																						13-B6
جرمک	۴۹	۲۷۷	۲	۶	۱								×		×		×									×											15-G2

شهرستان کرمان

شرح	تعداد خانوار	جمعیت	نوع آبادی	راه عمده آبادی	وضع طبیعی	تأسیسات عمومی: برق	آب لوله‌کشی	حمام	قهوه‌خانه	دبستان	مدرسه راهنمائی	مدرسه دخترانه	مسجد	تکیه یا حسینیه	امامزاده	کلیسا	سایر جاهای عبادت	درمانگاه	خدمات پزشکی و دامپزشکی: پزشک اقدام تنظیف‌چی	بهیار و ماماهای روستائی	دامپزشک	صندوق پست	دفتر پست و تلگراف	تلفن	تأسیسات ارتباطی و انتظامی: پاسگاه ژاندارمری	ایستگاه راه‌آهن	بانک	عامل فروش نفت	تأسیسات اقتصادی و اجتماعی: آسیای آرد	فروشگاه تعاونی	مغازه خرده‌فروشی (بقالی)	قصابی	نانوائی	قهوه‌خانه	شرکت تعاونی روستائی	موقعیت آبادی روی نقشه
۱	۲	۳	۴	۵	۶	۷	۸	۹	۱۰	۱۱	۱۲	۱۳	۱۴	۱۵	۱۶	۱۷	۱۸	۱۹	۲۰	۲۱	۲۲	۲۳	۲۴	۲۵	۲۶	۲۷	۲۸	۲۹	۳۰	۳۱	۳۲	۳۳	۳۴	۳۵	۳۶	۳۷
ده حسن علی	۱۴	۵۹	۴	۷	۲																															15-H2
علی آباد	۸	۲۹	۴	۶	۲											○																				15-H2
فروغ آباد	۱	۲	۴	۷	۲																															16-A2
کشیت	۱۰۸	۴۷۸	۲	۶	۲					×			×	×											×		×								16-C2
گوسنگی	۱	۱	۴	۷	۲																															16-A2
ناصرآباد	۱	۵	۴	۶	۲																															15-H2
نسک	۳۹	۱۷۳	۲	۶	۲					×			×		×																					15-H2
یوسف آباد	۶	۱۷	۴	۷	۲																															15-H2
دهستان کویرات	۲۵۳۳	۱۲۱۹۹				۱	۱۲	۱	۱۱	۱۳	۲	۳	۱۴	۵	۱			۱	۳	۴	۲	۶	۳		۱	۸	۲	۷	۸	۹	۶			۴	
آب نیل (حسین آباد)	۱	۵	۳	۵	۲																															7-D4
امیرآباد	۵	۲۰	۳	۶	۲																															7-G6
احمدآباد	۱	۳	۳	۵	۲																															7-F6
اکبرآباد	۷	۳۰	۴	۶	۲																															7-G6
اختیارآباد	۸۳۱	۳۸۸۴	۲	۴	۲	×	×	×	×	×	×	×		×	×					×		×	×				×	×	×	×	×	×	×	×	×	11-F1
الله آباد خان	خالی از سکنه		۲	۵	۲																															11-F1
احمد آباد (سرکارآقا)	۵	۱۸	۲	۶	۲					×																										7-G6
باقرآباد	۵	۱۴	۳	۵	۲																															7-E4
پوزه لب	خالی از سکنه		۵	۴	۲																															7-G6
تلمبه وهاب زاده	۱	۲	۳	۵	۲																															7-E4
تلمبه حاج محمد (طاهرآباد)	۱	۸	۳	۵	۲																															7-F5
تلمبه امانی (عباس آباد)	۱	۲	۳	۵	۲																															7-G5
تلمبه حاجی رضایی	۳	۱۵	۳	۵	۲																															7-E4
تلمبه کارآمد	خالی از سکنه		۴	۵	۲																															7-F5
تلمبه علی آباد	۶	۲۳	۴	۵	۲																															7-E3
تلمبه بهرام پور (حسین آباد)	۱	۱	۴	۶	۱																															7-E3
تلمبه مهدی آباد	۱	۱	۴	۵	۲																															7-E3
تلمبه دکترضیاءابراهیمی	۱	۵	۵	۴	۱																															7-G6
تلمبه سید محمد فاطمی	۳	۱۳	۵	۴	۲																															7-G6
تلمبه حبیب الله اشرفی	۱	۵	۵	۶	۲																															7-G6

شهرستان کـــرمان

شرح	تعداد خانوار	جمعیت	نوع آبادی (دگ،)	ماهواره آبادی (دگ،)	وضع طبیعی (دگ،)	تأسیسات عمومی: برق	آب لوله‌کشی	غسالخانه	حمام	تأسیسات آموزشی و مذهبی: دبستان	دارالمعلمین	مدرسه دخترانه	مسجد	تکیه حسینیه	امامزاده	کلیسا	سایر تأسیسات مذهبی	خدمات پزشکی و دامپزشکی: درمانگاه	پزشک، بهداشتی، تلقیح، تشریفات	بهیار و دلالی روستایی	دامپزشک	صندوق پست	دفتر پست و تلگراف	تلفن	ایستگاه راه‌آهن	پاسگاه ژاندارمری	تأسیسات اقتصادی و اجتماعی: حمام فروش نفت	بانک	آسیای آرد	فروشگاه تعاونی	خانه و مغازه بقالی	قصابی	نانوائی	قهوه‌خانه	شرکت تعاونی روستائی	موقعیت آبادی روی نقشه
۱	۲	۳	۴	۵	۶	۷	۸	۹	۱۰	۱۱	۱۲	۱۳	۱۴	۱۵	۱۶	۱۷	۱۸	۱۹	۲۰	۲۱	۲۲	۲۳	۲۴	۲۵	۲۶	۲۷	۲۸	۲۹	۳۰	۳۱	۳۲	۳۳	۳۴	۳۵	۳۶	۳۷
تلمبه مذرومین	۰	۲۸	۲	۶	۱																															7-G6
تلمبه احمد آقا ارجمند	۲	۸	۴	۰	۱																															11-F1
تلمبه ارزاقی شاهرخ آباد	۴	۱۷	۴	۶	۲																															7-F6
تلمبه حاج محمودی	۵	۲۳	۴	۶	۲																															7-G6
حسین آباد ۲	خالی از سکنه		۳	۰	۲																															11-F1
حسین آباد نجف آباد	۶	۲۶	۳	۰	۲																															7-E4
حسین آباد (تلمه حسین آباد سرکار آقا)	۳۲	۱۴۰	۴	۰	۲																															7-G6
حسین آباد چشمه سنگی ۲	۷	۴۷	۲	۰	۱								×								×															7-F6
حسین آباد ۲	خالی از سکنه		۲	۶	۲																															7-F6
حسین آباد خان	۷	۲۲	۲	۲	۲								×																							11-F1
خضر ۲	۲	۶	۲	۰	۲																															7-F6
دهنو	۱۰۱	۰۵۱	۲	۴	۲		×						×																							7-F4
دهخان	۳	۱۴	۳	۰	۲																															7-D3
ده هوشنگ	۱	۱	۰	۰	۲																															7-F6
دولت آباد	۲	۸	۲	۰	۲																															7-G6
رحیم آباد	۱۴۹	۸۰۳	۲	۴	۲					×			×										×													7-E4
زین آباد ۲	۶	۳۵	۲	۴	۲		×																													7-F6
زنگی آباد ۲	۵۵۳	۲۶۴۸	۲	۰	۲		×		×	×	×	×	×	×	×				×	×	×		×					×	×	×	×	×			×	7-F6
زمان آباد	۳	۹	۶	۵	۲		×		×		×		×										×													7-F6
سلطان آباد ۲	خالی از سکنه		۴	۰	۳																															7-F5
سه تل	۱	۳	۰	۴	۲																															7-G6
شاه آباد (فرح آباد) ۲	۲۲۷	۱۰۵۹	۲	۴	۲		×		×	×			×							×	×							×		×		×				7-F6
شاهرخ آباد	۱۶۸	۸۳۱	۲	۶	۲		×		×	×			×	×														×		×	×	×				7-F6
صفی آباد	خالی از سکنه		۲	۰	۲																															7-G6
علی آباد برز	۵۲	۲۷۲	۲	۶	۲		×						×																							7-F6
علی آباد جهبر	۴	۲۲	۲	۰	۲																															7-F6
فیض آباد	۶	۲۳	۴	۰	۲																															7-E4
فتح الله محرابی	۶	۸	۲	۶	۱																															7-G6
فردوسی	۱	۳	۲	۶	۲																															11-G1
فتح آباد	خالی از سکنه		۳	۰	۲																															11-F1

شهرستان کرمان

شرح	تعداد خانوار	جمعیت	نوع آبادی (کد)	راه عمده آبادی (کد)	وضع طبیعی (کد)	تأسیسات عمومی: برق	آب لوله‌کشی	غسالخانه	حمام	تأسیسات آموزشی و مذهبی: دبستان	مدرسه راهنمائی	مدرسه فنی و حرفه‌ای	مسجد	تکیه یا حسینیه	امامزاده	کلیسا	سایر عبادتگاهها دایر	خدمات پزشکی و دامپزشکی: درمانگاه	پزشک اعم از مقیم و غیرمقیم	بهیار و مامای روستائی	دامپزشک	تأسیسات ارتباطی و انتظامی: صندوق پست	دفتر پست و تلگراف	تلفن	ایستگاه راه‌آهن	پاسگاه ژاندارمری	تأسیسات اقتصادی و اجتماعی: عامل فروش نفت	بانک	آسیای آرد	فروشگاه تعاونی	مغازه خرده‌فروشی (بقالی)	قصابی	نانوائی	قهوه‌خانه	شرکت تعاونی روستائی	موقعیت آبادی روی نقشه
۱	۲	۳	۴	۵	۶	۷	۸	۹	۱۰	۱۱	۱۲	۱۳	۱۴	۱۵	۱۶	۱۷	۱۸	۱۹	۲۰	۲۱	۲۲	۲۳	۲۴	۲۵	۲۶	۲۷	۲۸	۲۹	۳۰	۳۱	۳۲	۳۳	۳۴	۳۵	۳۶	۳۷
قاسم آباد	۶	۲۵	۲	۴	۲		×																													7-F4
قوام آباد	۷۲	۴۳۱	۲	۴	۲				×	×		×	×	×						×		×					×		×	×					×	7-E3
قلعه رستم خان	خالی از	سکنه	۳	۵	۲																															11-F1
کاظم آباد	۱۰۷	۴۶۰	۲	۴	۲		×		×	×			×								×	×							×	×	×	×				7-F4
کریم آباد گاوخانه	۱۳	۸۸	۳	۱	۲					×															×											7-E5
کریم آباد آب نیل	۲۱	۱۰۵	۳	۴	۲					×			×						×																	7-E4
کریم آباد کهنه	خالی از	سکنه	۴	۴	۲																															7-F5
کهنوج مدیم	۴۷	۲۲۷	۲	۵	۲		×		×	×			×	×													×			×	×				×	7-G6
کاظمیه	۱	۳	۲	۶	۲																															11-G1
گلدشت (خانوکیها)	۲	۵	۳	۵	۲																															7-E4
محمد آباد	۲	۱۶	۲	۵	۲																															7-F6
مختارآباد	خالی از	سکنه	۲	۵	۲																															11-G1
محمد آباد سرهنگ	۲	۹	۲	۵	۲																															7-G6
مدیم	۳۳	۱۷۴	۲	۵	۱		×		×	×			×																		×					7-G6
نصرت آباد	خالی از	سکنه	۵	۴	۲																															7-F6
دهستان گوک	۴۴	۲۲۹								۱			۱																							15-F1
تیرکان	۷	۳۹	۵	۴	۲																															12-E6
زمان آباد	۳۶	۱۸۶	۲	۴	۲					×			×																							15-F3
علی آباد مرگون	۱	۴	۵	۷	۱																															
دهستان ماهان	۱۲۲۷	۵۴۸۸				۳	۲	۲	۶	۱۰	۱		۱۰	۶	۳		۱			۱		۲					۵	۲	۵	۳	۴	۲	۲	۲	۴	
احمد آباد	۳	۱۲	۲	۵	۱																															12-B3
استخروئیه	۵	۱۲	۲	۷	۱																															12-B3
امیرآباد	۱	۷	۲	۶	۱																															12-A5
احمد آباد کهنوج (دکواسکوه)	۲	۱۱	۲	۷	۲																															12-A5
آبگرمو	۴	۲۳	۲	۵	۲				×																											12-B6
آدری	۲	۱۴	۲	۶	۱																															15-E2
بلبلوعیه	۵۲	۲۳۲	۲	۵	۱				×	×												×								×					×	12-B3
بی‌بی گرامی	۱	۹	۲	۵	۱								×		×																					12-A5

(۲-۶) ۱۰-۱

شهرستان کرمان

شرح	تعداد خانوار	جمعیت	نوع آبادی (کد)	راه عمده آبادی (کد)	وضع طبیعی (کد)	تأسیسات عمومی: برق	آب لوله کشی	غسالخانه	حمام	تأسیسات آموزشی و مذهبی: دبستان	مدرسه راهنمائی	مدرسه فنی و حرفه‌ای	مسجد	تکیه یا حسینیه	امامزاده	کلیسا	سایر عبادتگاهای دایر	خدمات پزشکی و دامپزشکی: درمانگاه	پزشک اعم از مقیم و غیرمقیم	بهیار و مامای روستائی	دامپزشک	تأسیسات ارتباطی و انتظامی: صندوق پست	دفتر پست و تلگراف	تلفن	ایستگاه راه آهن	پاسگاه ژاندارمری	تأسیسات اقتصادی و اجتماعی: عامل فروش نفت	بانک	آسیای آرد	فروشگاه تعاونی	مغازه خرده فروشی (بقالی)	قصابی	نانوائی	قهوه خانه	شرکت تعاونی روستائی	موقعیت آبادی روی نقشه
۱	۲	۳	۴	۵	۶	۷	۸	۹	۱۰	۱۱	۱۲	۱۳	۱۴	۱۵	۱۶	۱۷	۱۸	۱۹	۲۰	۲۱	۲۲	۲۳	۲۴	۲۵	۲۶	۲۷	۲۸	۲۹	۳۰	۳۱	۳۲	۳۳	۳۴	۳۵	۳۶	۳۷
باغ شاهزاده	۲	۱۸	۳	۵	۲																															12-B4
باغ سید حسین	۱	۷	۳	۶	۲																															12-B4
بهارستان	خالی	از سکنه	۲	۶	۱																															12-A5
پوزه تل	خالی	از سکنه	۵	۲	۱																															12-B2
ترجگان	۱	۵	۲	۶	۱																															12-B5
جمال آباد سفلی (حمالو)	۸	۲۶	۲	۷	۱																															12-B3
جمال آباد علیا	خالی	از سکنه	۴	۷	۱																															12-B3
چشمه کوشک	۲	۱۵	۲	۶	۱																															12-A6
چهارتغاری	۵	۱۸	۲	۵	۱																															15-C1
حسین آباد علیا	خالی	از سکنه	۵	۷	۱																															12-B2
حسین آباد یاور	۳	۱۰	۴	۷	۱																															12-B3
حجت آباد	۴۹	۲۶۹	۲	۴	۲								×																×							12-C5
حجت آباد کهنوج	۳	۱۰	۴	۶	۲																															12-A5
حسین آباد زهرود	۱	۷	۲	۷	۱																															12-B5
حسن آباد	۱	۳	۲	۷	۱																															12-B5
حسن آباد	۶	۱۵	۲	۶	۱								×																							12-A5
حسین آباد	خالی	از سکنه	۲	۶	۱																															12-A5
حسین آباد مهدی قلی	۱۴	۶۸	۲	۵	۲																															12-B6
خلیل آباد (پیچوئیه)	۱	۷	۵	۵	۱																															12-B3
خداخواسته	۳	۲۰	۲	۶	۱																															12-D6
خانه شش	۸	۳۱	۲	۶	۲																															12-B6
خنکستان	۱	۸	۲	۷	۱																															12-B6
دستجرد (دستگرد)	۹	۴۵	۲	۵	۲					×																										12-B3
ده ترک	خالی	از سکنه	۴	۷	۱																															12-B5
ده حسنی	۱	۵	۲	۶	۱																															12-B5
دره بر	۶	۱۸	۲	۵	۱																															12-C4
دارستان	۶	۳۶	۲	۵	۲																															15-C1
دره گز	۶	۴۲	۲	۵	۱																															12-B6
دره جا	۵	۲۷	۲	۵	۲								×	×																						15-C1
درسوسی	۱	۷	۲	۴	۱																															12-C5

(۸-۱۶)

شهرستان کرمان

شرح	تعداد خانوار	جمعیت	نوع آبادی (کد)	راه عمده آبادی (کد)	وضع طبیعی (کد)	تأسیسات عمومی: برق	آب لوله‌کشی	غسالخانه	حمام	تأسیسات آموزشی و مذهبی: دبستان	مدرسه راهنمائی	مدرسه فنی و حرفه‌ای	مسجد	تکیه یا حسینیه	امامزاده	کلیسا	سایر عبادتگاهها دایر	خدمات پزشکی و دامپزشکی: درمانگاه	پزشک اعم از مقیم و غیرمقیم	بهیار و مامای روستائی	دامپزشک	تأسیسات ارتباطی و انتظامی: صندوق پست	دفتر پست و تلگراف	تلفن	ایستگاه راه‌آهن	پاسگاه ژاندارمری	تأسیسات اقتصادی و اجتماعی: عامل فروش نفت	بانک	آسیای آرد	فروشگاه تعاونی	مغازه خرده‌فروشی (بقالی)	قصابی	نانوائی	قهوه‌خانه	شرکت تعاونی روستائی	موقعیت آبادی روی نقشه
۱	۲	۳	۴	۵	۶	۷	۸	۹	۱۰	۱۱	۱۲	۱۳	۱۴	۱۵	۱۶	۱۷	۱۸	۱۹	۲۰	۲۱	۲۲	۲۳	۲۴	۲۵	۲۶	۲۷	۲۸	۲۹	۳۰	۳۱	۳۲	۳۳	۳۴	۳۵	۳۶	۳۷
رزکوه	۳	۱۶	۲	۷	۱																															12-A5
رحیم آباد	۴	۱۲	۲	۷	۲																															12-A5
روغنوئیه	۱۱	۶۳	۲	۵	۲					×			×																							12-B6
زهرود	۲	۴	۲	۶	۱																															12-B5
زینل آباد	۳	۱۶	۲	۴	۲																															12-C5
زینل آباد پائین	خالی	از سکنه	۲	۴	۲																															12-C5
سه کنج (شیخ علی بابا)	۸۹	۳۸۴	۲	۵	۲			×	×	×			×	×			×										×		×		×				×	12-C5
ساختمان بی سیم	۱	۱	۵	۴	۱																															12-D6
ساختمان راه	خالی	از سکنه	۲	۲	۲																															12-B3
شودر	۱	۲	۲	۶	۱																															12-A5
شورو	۴	۱۸	۲	۷	۱																															12-B6
علی آباد	۶	۲۲	۲	۶	۲																															12-B5
عباس آباد	۲	۸	۲	۵	۱																															15-C1
عباس آباد	۱	۳	۲	۷	۱																															12-B6
عرب آباد	۴۲	۲۳۰	۲	۴	۲				×	×			×	×													×		×		×				×	12-D6
قهوه خانه احمد آباد	خالی	ازسکنه	۵	۴	۲																															12-B4
قهوه خانه سکنج قدیمی	۱	۲	۵	۴	۲																															12-C5
قهوه خانه سکنج جدید	۳	۱۰	۵	۲	۲																												×	×		12-B4
قنات غستان	۳۵۲	۱۴۷۶	۲	۵	۲	×	×	×	×	×	×		×	×	×					×		×					×	×	×	×	×	×			×	12-A4
قدرت آباد	۳	۹	۲	۶	۱					×																										12-B5
قلا توئیه	۱	۸	۲	۶	۱																															12-A5
قلعه زینل آباد	خالی	از سکنه	۲	۴	۲																															12-C5
کافه حسین آباد	۱	۵	۵	۲	۲																															12-A2
کهن یاور	۷	۲۸	۲	۵	۱																															12-B3
کارگاه شرکت ساختمانی ترانشه	کارگاه		۵	۵	۲	×																														12-A4
کهنوج	۳۵	۱۳۲	۲	۶	۲					×			×	×													×									12-A5
کشکوه	۱	۹	۲	۶	۱					×																										12-A5
کوینگ	خالی	از سکنه	۲	۷	۱																															12-B5
کریم آباد	۱	۷	۲	۵	۱																															12-A5
کاظم آباد	۶	۲۹	۲	۶	۱																												×			12-B5

(۱۴-۱۱)