ヽ二漁村住宅ニ關スル事項

(一) 職業別戸數調

區別＼職業別	漁業	農業	商業	工業	計
戸數	一五〇	一〇〇	三〇	二〇	三〇〇
人口	一、〇五〇	七〇〇	二一〇	一四〇	二、一〇〇

(二) 從來ノ住宅地竝ニ移轉スベキ住宅地ノ適否

區別	イ、海岸ヨリノ距離	ロ、海面上ノ高サ	ハ、河川トノ關係	ニ、交通關係
從來ノ住宅地	港内沿岸ノ三方	二米五内外	ナシ	高田盛線縣道ニ沿ヒ大船渡線全通ノ曉ハ細浦ニ停車場開設セラルル筈
移轉スベキ住宅地	二五〇米	一二米内外		

移轉スベキ住宅地ニ付テノ調査

ホ、移轉ノ棟數　六三戸

ヘ、必要面積　一三、二〇〇平米

ト、位置ノ決定

候補位置　港奥中野部落背面ノ山地

理由　海岸ニ近ク港ノ正面ニ在リ漁業經營上便宜ナルニ依レルナルベシ

チ、地質　粘土層（碎石交リ）

リ、用水井戸

ヌ、住宅地造成ニ要スル經費概算

種別	數量	單位	單價	金額	備考
住宅地造成費	一三、二〇〇	平米		一一、五三〇円	

末崎村大字泊里

甲、基礎的調査事項

一、津浪襲來ノ方向及經路

(イ)方　向　港口西側西館ケ崎ト小磯崎前方岩礁トノ間（南々西）ヨリ襲來

(ロ)經　路　(1)字泊里ト字小磯トノ境界ニ當ル小河川ニ押シ寄セタル津浪ハ一ハ川口左岸ノ人家ヲ倒シ小磯崎ニ廻リ（右廻リ）他ハ川ニ沿ヒ兩岸ノ人家ヲ倒シ字三十刈（水田）及字小磯（水田ノ部分）部落ニ迫リ

(2)字泊里部落正面ニ迫リタル波浪ハ同部落ノ大半ヲ倒壞シ字三十刈（水田）ニ至レリ

二、浸水區域竝ニ津浪ノ高サ

(イ)浸水區域　字泊里、字三十刈（水田ノ部分）字小磯ノ一部、浸水面積約一〇〇、〇〇〇平米

(ロ)津浪ノ高サ　三米五内外（浸水高四米一、廿九年七米五）

三、津浪前ノ沿岸ニ於ケル設備、建築物等ガ津浪災害ニ及ボシタル影響竝ニ津浪當時ニ於ケル漁船ノ碇繋ノ位置方法等ト津浪トノ關係

(イ)泊里部落中央ニ延長約二十米高一米（干潮面上約三米五）ノ護岸石垣二個所アリタル爲其背面ノ人家約十戸安全ナルヲ得タリ（床下浸水程度）海壁類似ノ石垣ノミニテモ或程度ノ防浪ニ役立チタル好例ト思料セラル

(ロ)前記二護岸間ノ傾斜面ニ發動機船三隻押上ゲラレ防波ノ役ヲナシタル爲其背面ノ人家ハ比較的被害僅少ナリキ（浸水又ハ半壞程度）

(ハ)發動機船十一隻繋泊（單錨、雙錨又ハ浮標繋留）シアリ内三隻ハ前記海岸ニ打上ゲラレ（二隻修理使用一隻大破放棄）一隻ハ沖ヘ流サレ小破他ハ三十刈（水田）ニ押シ上ゲラレ破損（一隻大破）セリ繋泊漁船ハ何レモ錨綱切斷セラレ押流サレタルモノノ如シ

(ニ)小漁船ハ二百九十隻砂濱ニ曳揚ゲアリタルモ二十隻位使用ニ堪ヘタルノミ他ハ全部流失又ハ三十刈（水田）ニ押上ゲラレ大破セリ

四、漁業ノ種類、漁獲物ノ種類、數量、價額及其ノ處理方法竝ニ漁船數調

昭和五年現在

漁船別	漁業ノ種類	漁獲物種類及漁場	漁獲高 數量	漁獲高 價額	處理方法	漁船數 隻數	漁船數 最小及最大噸數
動力付漁船	烏賊釣	烏賊	二六、〇〇〇貫	七、八〇〇円	八割地元ニテ加工輸出二割鮮魚ニテ氣仙沼ニ輸出	九	大 二四・七噸 小 三・〇
	刺網	鮫、鱈、鰐	六三、〇〇〇	一九、〇〇〇	二割地元ニテ加工八割氣仙沼ニ輸出	六	大 三・〇 小 七・〇
	沖延繩	目抜、赤魚、鰉	二七、〇〇〇	七、〇〇〇	主ニ氣仙沼大船渡ニ輸出	六	大 一六・〇 小 五・〇
在來漁船	地先漁業	鮑和布、鹿角菜、細布、天草、海羅	一四二、〇〇〇	九八、〇〇〇	海草類ハ關東關西方面ニ輸出	二七	大 二五呎 小 二〇呎
	竿釣漁業	柔魚類	二六、〇〇〇	九四、〇〇〇	地元ニ於テ加工		
	廻來漁船烏賊釣、揚操網	烏賊、鰛	七、八〇〇	一、八〇〇	地元ニ於テ加工輸出	二	大 二〇・〇噸 小 五・〇
計			二九一、八〇〇	三九、六〇〇			

漁船別	漁業ノ種類	漁獲物種類及漁場	漁獲高 數量	漁獲高 價額	處理方法	漁船數 隻數	漁船數 最大及最小噸數
動力付漁船	烏賊釣	烏賊	二一、〇〇〇貫	六、三〇〇円	八割地元ニテ加工輸出二割鮮魚ニテ氣仙沼大船渡ニ輸出	九	大 二四・七噸 小 三・〇
	刺網	鮫、鱈、鱒	六〇、〇〇〇	一六、〇〇〇	八割ハ鮮魚ニテ氣仙沼ニ輸出二割ハ地元加工	五	大 二二・〇 小 七・〇
	沖延繩	目拔、赤魚、鰈	一九、〇〇〇	五、五〇〇	主ニ氣仙沼大船渡ニ輸出	四	大 二〇・〇 小 五・〇
在來漁船	地元漁業	鮑、鹿角菜、海羅、和布、細布、天草	一三三、〇〇〇	九〇、〇〇〇	關東關西方面ニ輸出	二八三	大 二五呎 小 二〇呎
	竿釣漁業	柔魚類	二四、〇〇〇	九一、〇〇〇	地元ニテ處理ス		
其他	廻來漁船烏賊釣、揚操網	烏賊、鰮	五、二〇〇	六九〇	地元ニテ製造加工ノ上輸出	三	大 二〇・〇噸 小 五・〇
計			二六二、二〇〇	二〇九、三九〇			

昭和六年現在

漁船別	漁業ノ種類	漁獲物種類及漁場	漁獲高 數量	漁獲高 價額	處理方法	漁船數 隻數	漁船數 最大及最小噸數
動力付漁船	烏賊釣	烏賊	一八、〇〇〇	五四、〇〇〇	八割ハ地元ニテ加工輸出二割ハ鮮魚ニテ他ヘ輸出	九	大 二四・七 小 二・五
	刺網	鮫、鱈、鱒	四六、四〇〇	九、六八八	氣仙沼ニ輸出水揚ノ三分ハ地元製造	四	大 二二・〇 小 七・〇
	沖延繩	目拔、赤魚、鰈	一六、〇〇〇	四、八〇〇	主トシテ氣仙沼、大船渡ニ輸出	四	大 二〇・〇 小 七・〇
在來漁船	地元漁業	鮑、鹿角菜、海羅、和布、細布、天草	一一二、七〇〇	八四、〇〇〇	關東關西方面ニ輸出	二九〇	大 二五呎 小 二〇呎
	竿釣漁業	柔魚類	二〇、〇〇〇	六〇、〇〇〇	地元ニテ處理		
其他	廻來漁船烏賊釣、揚操網	烏賊、鰮	四、二〇〇	五五〇	地元ニテ製造加工ス	三	大 二〇・〇噸 小 五・〇
計			二一七、三〇〇	二一三、〇三六			

乙、漁村復舊計畫ニ關スル調査事項

一、設備別計畫ノ大要及經費概算

(一) 船溜

(1) 防波堤

イ、位置　小磯鼻前面ノ岩礁上

ロ、方向　小磯鼻ヨリ西南西ニ向フ

ハ、長サ　七〇米

ニ、幅　員　天端二米　高サ干潮面上三米

ホ、構造概要　場所詰混凝土直立堤

(2) 抱擁面積　八、〇〇〇平米　收容漁船數　二〇噸未滿　二〇隻

(3) 附屬設備

ト、繫船設備　繫船柱ヲ五本設置

(4) 必要ナル經費概算

種別	數量	單位	價金額	備考
防波堤	七〇	米	五五円 三、八五〇円	施工費監督費共
雜費	—		六五〇	
計			四、五〇〇	

(二) 船揚場

イ、位置　小磯鼻被蔭

ロ、面積　一、六〇〇平米　延長　五〇米

ハ、構造概要　先端方塊混凝土傾斜面場所詰混凝土張リ（厚〇米三）　斜面幅　一八米　勾配　六割

ホ、必要ナル經費概算

種別	數量	單位	價金額	備考
船揚場	五〇	米	七五円〇〇 三、七五〇円	販賣所　四十五坪
袖護岸	二三	〃	一〇〇〇 二三〇	魚揚場　三十二坪
盛土	二、六〇〇	立米	〇三〇 七八〇	
雜費	—		七四〇	施工費監督費共
計			五、五〇〇	

(三) 共同販賣所、共同處理場、共同倉庫等

種別	イ、位置	ロ、敷地建物坪數	ハ、構造概要
共同販賣所		敷地坪數 一二〇坪 建坪數 七七坪	木造二階建屋根鐵板葺床「コンクリート」
共同製造場		敷地坪數 五〇坪 建坪數 二八坪	木造平家建桁行七間梁間四間屋根トタン葺　周圍ハ板張
共同倉庫		敷地坪數 一〇五坪 建坪數 四〇坪	奥行七間　間口十五間　木造二階建桁行十間梁間四間屋根トタン葺床「コンクリート」周圍ハ内外共板張

ニ、必要ナル經費概算

種別	數量	單位	單價	金額	備考
共同販賣所	一		一、四五〇円	一、四五〇	地形工事 二六一・五〇円 建具工事 一六三・三〇 左官工事 九九・〇〇 木工事 八六六・〇〇 屋根及金物工事 一一四・七〇 雜工事 七五・五〇
共同製造場	一		六五〇	六五〇	地形工事 三三〇・九〇 建具工事 三四・五〇 雜工事 二七・八〇 木工事 三五二・〇〇 屋根及金物工事 一〇四・八〇
共同倉庫	一		一、〇〇〇	一、〇〇〇	建具工事 五〇・八〇 木工事 七〇四・〇〇 屋根及雜工事 二四五・二〇

(四) 護岸 災害復舊ニ付實施ノ豫定

二、漁村住宅ニ關スル事項

(一) 職業別戶數調

區別＼職業別	漁業	農業	商業	工業		計
戶數	一四〇	一三〇	四	一〇	漁農兼業ノ割	二八四
人口	九六〇	九一〇	二八	七〇	八五分ト五分	一、九六八

(二) 從來ノ住宅地竝ニ移轉スベキ住宅地ノ適否

區別	ニ、交通關係
イ、海岸ヨリノ距離 ロ、海面上ノ高サ ハ、河川トノ關係	
從來ノ住宅地	一〇米內外
移轉スベキ住宅地	三五〇米
	三米五內外
	一二米內外
	ナシ
	縣道高田篠線ヨリ細浦ニテ分岐セル村道アリ自動車ノ便ナシ

移轉スベキ住宅地ニ付テノ調査

ホ、移轉ノ棟數 三〇戶

ヘ、必要面積 六、五〇〇平米

ト、位置ノ決定

候補位置 字三十刈上ノ山地

理由 海岸ヨリノ距離遠ク漁業部落トシテ不適當ト認メラルルモ他ニ適地ナキヲ以テ止ムヲ得ザルベシ

チ、地質 粘土質

リ、用水 井戶

ヌ、住宅地造成ニ要スル經費概算

種別	數量	單位	單價	金額	備考
住宅地造成				四、九四三	

大船渡町

一、町勢概要（昭和七年現在）

大船渡町ハ氣仙郡ノ中央ニ位シ國有鐵道大船渡驛開通ノ曉ハ此地方ニ於ケル交通ノ中心地タリ北ハ盛町、西ハ高田町、南ハ米崎及末崎ノ兩村ニ接シ東ハ大船渡灣ニ望ム廣袤東西一里南北二里面積一方里一七八、總戸口六百九十五戸、四千七百二十一人ヲ有シ生產物價額水產三十六萬三千二百五十二圓、農產十萬九千三百五十七圓、工產七萬四千四百七十一圓、林產二萬五千九百四十八圓、畜產四千百二十一圓計五十七萬七千百四十九圓ニ達シ水產物ハ本町總生產額ノ約六割三分ヲ占ム

本町ニ於ケル水產業ヲ大觀スルニ其港灣設備（不完全ナレドモ）ノ關係上漁業ノ種類ハ鰹釣及機船底曳網等ノ遠洋漁業ノ外柔魚釣、延繩、鮫刺網、揚操及卷着網漁業等アリ漁獲物ハ柔魚、鰯、鰹、目拔、鱈、鰶、鮫等ニシテ總水揚額十二萬五千八百七十四圓ニ達ス漁船數ハ動力付漁船六十隻在來漁船七十隻計百三十隻ヲ有シ下船渡ヨリ大船渡ニ至ル沿岸ニ繫泊ス、水產製造物ハ鰹節ヲ主トシ總製造高二十三萬七千三百七十六圓ヲ算シ漁業戸數三百六戸（主業四六戸 副業二四戸 專業二三六戸）アリ總戸數ニ對シ約一割（副業ヲ除ク）ニ當レリ（以上町勢要覽ニ據ル）

二、災害概況

町當局ノ調査ニ係ルモノヲ添付セリ

三、港ノ現況及修築計畫ニ關スル意見

本港ハ岩手縣下ニ於ケル有數ナル港灣ノ一ニシテ灣入深ク水深ニ富ミ荒天時ト雖モ漁船ノ出入繫泊ニ困難ヲ感ズルコトナク漁船ノ根據地トシテ有望ナル港ナルモ今日迄何等統一セル漁港設備ヲナシタルコトナク從ツテ漁船ノ利用ニ遺憾ノ點多キヲ認ム地元識者間ニ於テモ漸ク本港ノ開發ハ漁港施設ニ俟ツニアラザレバ打開ノ途ナキヲ認ムルニ至リ大船渡線開通ヲ一兩年ニ控ヘタル今日ニ於テハ漁港施設ニ關スル計畫樹立ヲ要望シテ止マザル現況ニ在リ、然レドモ本港修築ニ關シテハ現在縣營工事トシテ內務省補助ノ下ニ總工費二十七萬圓（三ヶ年繼續）ヲ以テ三米岸壁六十米、四米岸壁二百米七米三岸壁百十米埋立面積約七千坪ノ商港修築工事ヲ實施シ居ルヲ以テ本施設ト漁港施設トノ關係又複雜トナルベク漁港施設ヲナスベキ位置ニ付テモ各種ノ利害關係アルヲ以テ本港修築ニ付テハ更ニ再調査ヲ遂ゲ漁港トシテノ計畫ヲ樹立スベキ要アルモノト認ム

大船渡町

甲、基礎的調査事項

一、津浪襲來ノ方向及經路

(イ) 方向　灣口及赤崎村方面ヨリ

(ロ) 經路　下船渡側ハ沿岸ニ沿ヒ北進、平、笹崎方面ハ赤崎ヨリノ引廻シニヨリ北東ヨリ南西ニ襲來

二、浸水區域竝ニ津浪ノ高サ

(イ)浸水區域　下船渡、平、永澤、笹崎、茶屋前等町ノ一帶面積八二〇、〇〇〇平米

(ロ)津浪ノ高サ　一米乃至三米（浸水高一米五乃至三米　廿九年　三米二乃至五米）

三、津浪前ノ沿岸ニ於ケル設備、建築物等ガ津浪災害ニ及ボシタル影響竝ニ津浪當時ニ於ケル漁船ノ碇繋ノ位置方法等ト津浪トノ關係

字下船渡ニ大和田梅次郎所有ノ木造貯氷庫ノ爲メ倒潰ヲ避ケタル例、又大船渡魚市場前ニ繋留シ碇ヲ前方一町沖ニ置キ陸ニ船尾綱ヲ取リテ繋留シタルトロール船ハ引潮ノ爲現場ニ座礁セルヤ否ヤ津浪襲來ト共ニ内田鐵工場ノ物置ヲ倒壞シ其ノ場ニ揚陸ノ儘修繕ヲ要シ使用ニ堪ヘタリ

四、漁業ノ種類、漁獲物ノ種類、數量、價額及其ノ處理方法竝ニ漁船數調

昭和五年現在

漁船別	漁業ノ種類	漁獲物種類及漁場	漁獲高 數量	漁獲高 價額	處理方法	漁船數 隻數	漁船數 最小及最大噸數
動力付漁船	鰹釣	鰹、綾里沖ヨリ宮古沖	二五、〇〇〇貫	三七、五〇〇円	鰹節トシテ移出	六	大 三〇・〇噸 小 二〇・〇
	トロール	目拔、鱈、鰈類	八〇、〇〇〇	二八、〇〇〇	鮮魚ノ儘移出	五〇	大 二〇・〇 小 五・〇
	鰯釣、延繩	鰯、目拔、鱈類	三三、〇〇〇	五五、五〇〇	干鰯トシテ移出		
	鮫刺網 揚繰、巾着	鮫、鰮 綾里村沖合	六〇、〇〇〇 一五、〇〇〇	四、八〇〇 五、四〇〇	鮮魚ノ儘移出	五	大 四〇・〇 小 二〇・〇未滿
在來漁船	ハモ繩、延繩 テン〳〵	ハモ、鰈類 小魚類	五、四〇〇	三、七八〇	鮮魚ノ儘移出	七〇	
	鰯釣 蠣養殖	鰯、蠣	三九〇	七、〇〇〇	干鰯製造 ムキミトシテ移出		
	海苔養殖	海苔	二五〇	一七、五〇〇	乾海苔製造		
其他	採藻	海草類	一、〇五〇	四二〇	乾燥シテ移出	一三一	
計				一九九、〇五〇			

昭和六年現在

動力付漁船	鰹釣	鰹、綾里沖ヨリ宮古沖間	二〇、〇〇〇	三〇、〇〇〇	鰹節製造	一	三〇・〇噸
	トロール	目拔、赤魚、鱈鰈類	七五、〇〇〇	二六、二五〇	鮮魚ノ儘移出	五	三〇・〇噸未滿
	鰯釣 延繩	鰯、目拔、赤魚 鱈	三、五〇〇貫 二八、五〇〇	七〇、〇〇〇 九、九七五	干鰯製造及鮮魚ノ儘	三〇 二〇	二〇・〇 一〇・〇
	鮫刺網 揚繰、巾着	鮫、鰮	四五、〇〇〇 三〇、〇〇〇貫	三、六〇〇 七六、〇〇〇	鮮魚及魚粕トシテ移出	一 四	四〇・〇 二〇・〇
在來漁船	ハモ繩、ハモ筒、延繩、テン〳〵	ハモ、鰈類、小魚	四、六〇〇	二、九七〇	鮮魚ノ儘	七〇	

漁船別	漁業ノ種類	漁獲物種類及漁場	漁獲高 數量	漁獲高 價額	處理方法	漁船數 隻數	漁船數 最小及最大噸數
在來漁船	鰯釣	鰯、蠣	一四〇	二、八〇〇円	干鰯製造		
	牡蠣養殖		四〇、〇〇〇貫	四、〇〇〇	ムキミトシテ移出		
	海苔養殖	海苔	一七〇	二、九〇〇	乾海苔製造		
其他	採藻	海草類	八五〇貫	二九七	乾燥シテ移出	一三一	
計				二三七、七九二			

昭和七年現在

動力付漁船	鰹釣	鰹、綾里沖ヨリ宮古沖間	一五、〇〇〇貫	三〇、〇〇〇円	鰹節トシテ移出	一	三〇・〇噸
	トロール	目拔、赤魚、鱈、鰈	七〇、〇〇〇	一七、五〇〇	鮮魚ノ儘	四	三〇・〇
	鰯釣	鰯、目拔、赤魚、鱈	五、〇〇〇	八五、〇〇〇	干鰯トシテ移出	三〇	二〇・〇
	延繩		二八、〇〇〇貫	一二、六〇〇		二〇	一〇・〇
	鮫刺網	鮫、鰮	四〇、〇〇〇	三、五〇〇	鮮魚及魚粕トシテ移出	一	四〇・〇
	揚繰、巾着		三〇、〇〇〇	一二〇、〇〇〇		四	二〇・〇
在來漁船	ハモ繩、ハモ筒延繩及テン〳〵	ハモ、鰈類	二、三〇〇貫	一、五三〇	鮮魚ノ儘	二〇	
	鰯釣	小魚類	二〇〇	三、四〇〇	干鰯製造	二〇	
	蠣養殖	鰯、蠣	三〇、〇〇〇貫	三、〇〇〇	ムキミ移出	三〇	
	海苔養殖	海苔	一二〇	八、四〇〇	乾海苔製造		
其他	採藻	海草類	七〇〇貫	三〇〇	乾燥シテ移出		
計				二八五、二三〇		一三一	

乙、漁村復舊計畫ニ關スル調査事項

二、漁村住宅ニ關スル事項

(一) 職業別戸數調

區別／職業別	漁業	農業	商業	工業	其他	計
戸數	一七〇	二二三	一二七	八八	一二二	七三〇
人口	一、一八〇	一、五六一	七六二	五七二	七九三	四、八六八

(二) 從來ノ住宅地竝ニ移轉スベキ住宅地ノ適否

區別	イ、海岸ヨリノ距離	ロ、海面上ノ高サ	ハ、河川トノ關係	ニ、交通關係
從來ノ住宅地	沿岸ニ沿ヒ連擔	一米乃至二米	町ノ北端ニ盛川注海ス	盛、高田線（縣道）ニ沿ヒ大船渡線開通ノ曉ハ下船渡及大船渡ニ停車場開設ノ豫定ナリ
移轉スベキ住宅地	下船渡 一〇〇	九米内外		
	茶屋前 三〇〇	三米内外		

移轉スベキ住宅地ニ付テノ調査

ホ、移轉ノ棟數　下船渡　六〇戸　茶屋前　四二戸

ヘ、必要面積　下船渡　茶屋前　一一、二〇〇平米
七、八四八〃

ト、位置ノ決定

候補位置　下船渡　茶屋前　大船渡驛背面
理由　廿九年浸水線以上ノ高サニシテ交通及造成ニ便ナル個所ナルニ依ルベシ
チ、地質　粘土
リ、用水　良（井戸）
ヌ、住宅地造成ニ要スル經費概算

種別	數量	單位	單價	金額	備考
宅地造成費				七、五四八円	

赤崎村

一、村勢概要（昭和六年現在）

赤崎村ハ大船渡町ノ對岸ニ在リ末崎村ト相對シテ大船渡灣口ヲ扼ス北ハ猪川村、東ハ越喜來及綾里ノ兩村ニ接シ西及南ハ大船渡灣ニ面ス陸上交通ハ現在甚ダ不便ナルモ目下工事中ノ町村道盛、綾里線全通ノ曉ハ各地ト自動車交通ノ便開クルノ機運ニ在リ廣袤東西一里、南北三里、面積一方里七九、總戸口五百九十九戸四千百二十八（現住）ヲ有シ生産物價額農産十七萬九千八百八十三圓、水産十七萬七千六十圓、鑛産十五萬圓、林産八萬二千八百四十圓、畜産五萬三千七十三圓、工産五萬一千六百二十圓計六十九萬四千四百七十六圓ヲ算シ水産物ハ本村生産ノ主要ナルモノナリ

本村ニ於ケル水産業ヲ大觀スルニ漁業ノ種類ハ縮旋網、柔魚釣、延繩、曳網等ノ沿岸漁業ヲ主トシ機船底曳網漁業一アリ漁獲物種類ハ鰯、柔魚、鮫、鰈及海草、貝類等ニシテ總水揚高六萬七千六十圓アリ、尚本村ハ其地ノ利ヲ活用シテ海苔及牡蠣養殖事業ヲ營ミ總價額五萬五千圓ヲ算ス漁船數ハ動力付漁船十九隻、在來漁船五百九十二隻計六百十一隻アリ中赤崎、蛸浦、永濱、長崎、清水ノ各部落ニ分屬セリ

水産製造物ハ鰹節、魚粕、魚油、鮪ヲ主トシ製造總額四萬五千七百九十圓ニ達ス水産業戸數ハ二百八十戸（専業一二戸　主業一八五戸　副業八三戸）アリ總戸數ノ三割三分（副業ヲ除ク）ヲ占ム（以上村勢要覽ニ據ル）

二、海嘯災害概況及復舊計畫

村當局ノ調査ニ係ルモノヲ添付セルヲ以テ省略ス

三、港ノ現況及修築計畫ニ對スル意見

本村ニ於ケル各部落ハ灣口ニ近キ長崎、合足ノ兩部落ヲ除キ自然ノ良灣大船渡灣ニ望ミ漁船ノ碇繫ニ不便ナキモ背面ニ山地迫リテ平坦地乏シキ關係上道路ハ何レモ海岸ニ沿ヒテ計畫セラレ道路護岸ノ築設ニ伴ヒ漁船ノ船曳場ヲ失ヒ漁船ノ保存上困難ヲ感ジ居ルノミナラズ從ツテ網干場、水産製造物干場等ノ用地乏シキ現況ニ鑑ミ各部落ニ左記ノ施設ヲ必要トス

区分 / 地名	船溜			揚陸			埋立			計	備考
	數量	金額	數量	數量	金額	數量	數量	金額	數量	金額	
中赤崎	一〇〇米	一七、五〇〇円	一〇〇米	一〇、〇〇〇円	六三、〇〇〇坪米	八〇、〇〇〇円	二〇七、五〇〇円				
永濱	—	—	—	—	一七、三〇〇	三四、〇〇〇	三四、〇〇〇				
蛸ノ浦	魚揚場 三〇	三、〇〇〇	防浪堤 一五〇	一五、〇〇〇	一三、〇〇〇	二〇、三五〇	四八、三五〇				
計		三〇、三五〇		二五、〇〇〇		三四、三五〇	一九〇、〇〇〇				

四、海嘯災害豫防ニ關スル考察

(一) 中赤崎方面ハ波高大ナラザルヲ以テ縣道ニ沿ヒ一米五内外ノ石垣堤ヲ築造セバ豫防ノ效果アルベシ

(二) 蛸ノ浦ハ灣口ヨリノ廻旋浪アリ勢力相當大ナルヲ以テ高地ニ移轉スルヲ便宜トス殊ニ本部落ハ背面ニ高地アリ作業上ニモ大ナル不便ナキモノト思料ス

(三) 上蛸浦ハ下蛸浦トノ區界低部ヨリノ乘越波浪ニ依リ被害ヲ受ケタル狀況ナルニ依リ該低部ニ防浪堤ヲ築造スルコト、セリ

圖要概港(形生)崎赤中

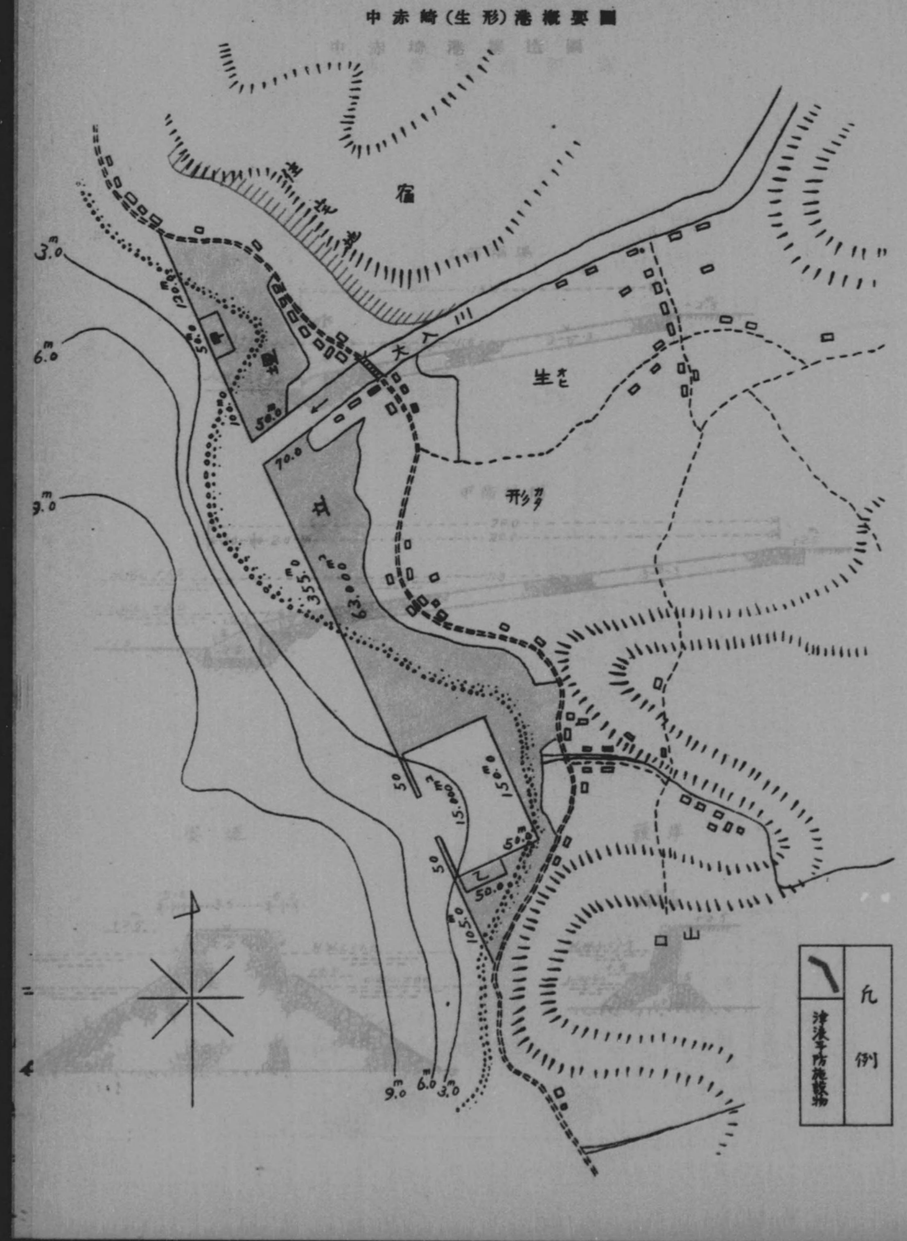

中赤埼港構造圖

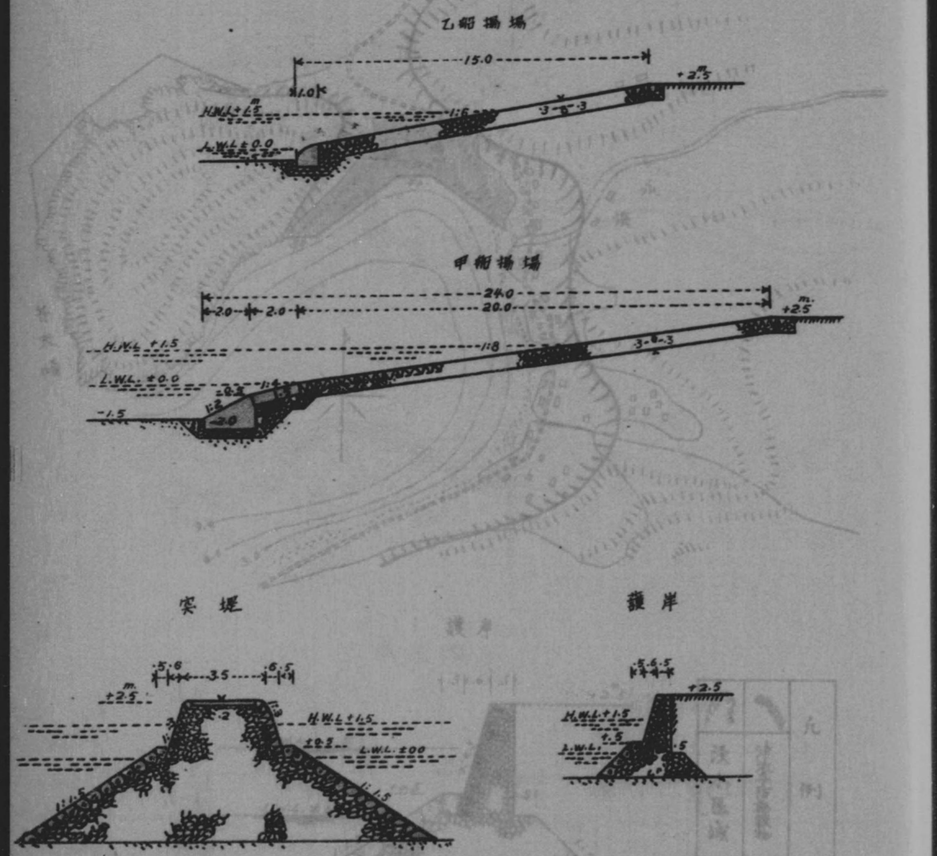

中赤埼(主線)漁業要圖

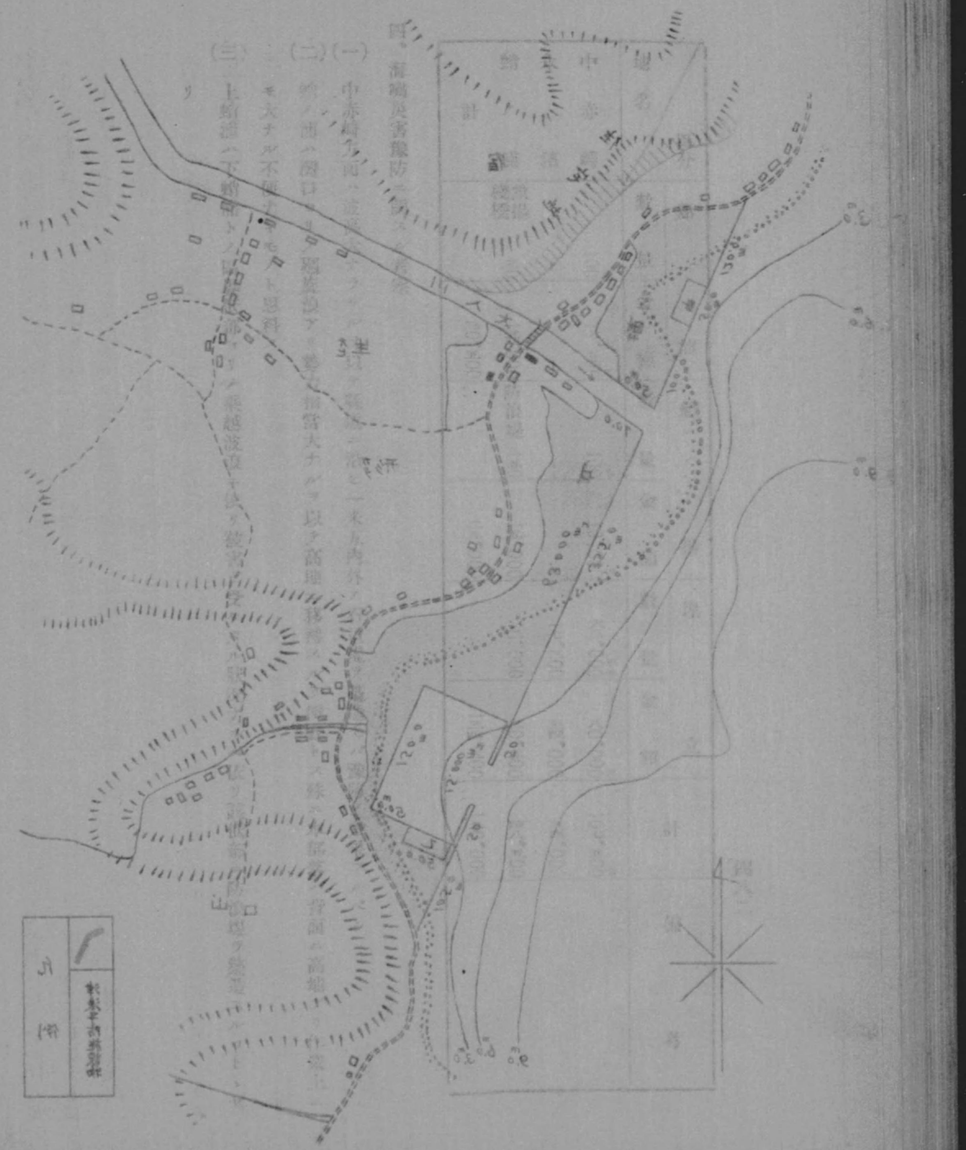

永濱港概要圖

護岸

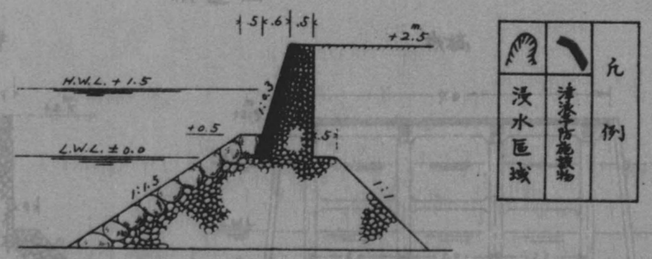

中永濱港港圖

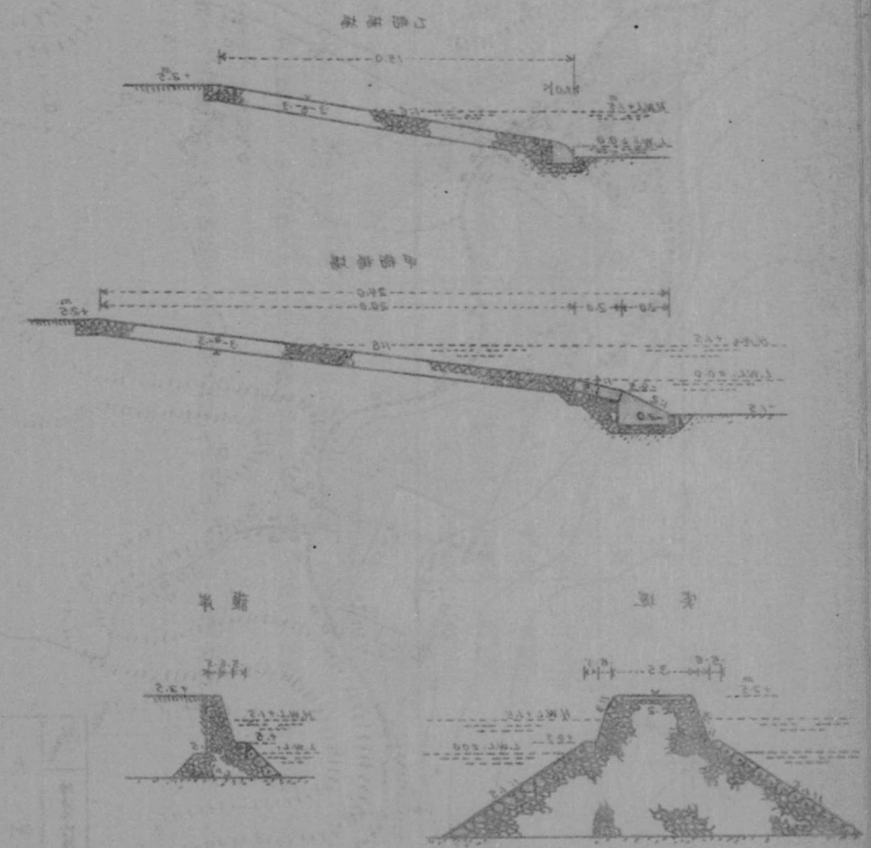

圖要概港浦之蛸

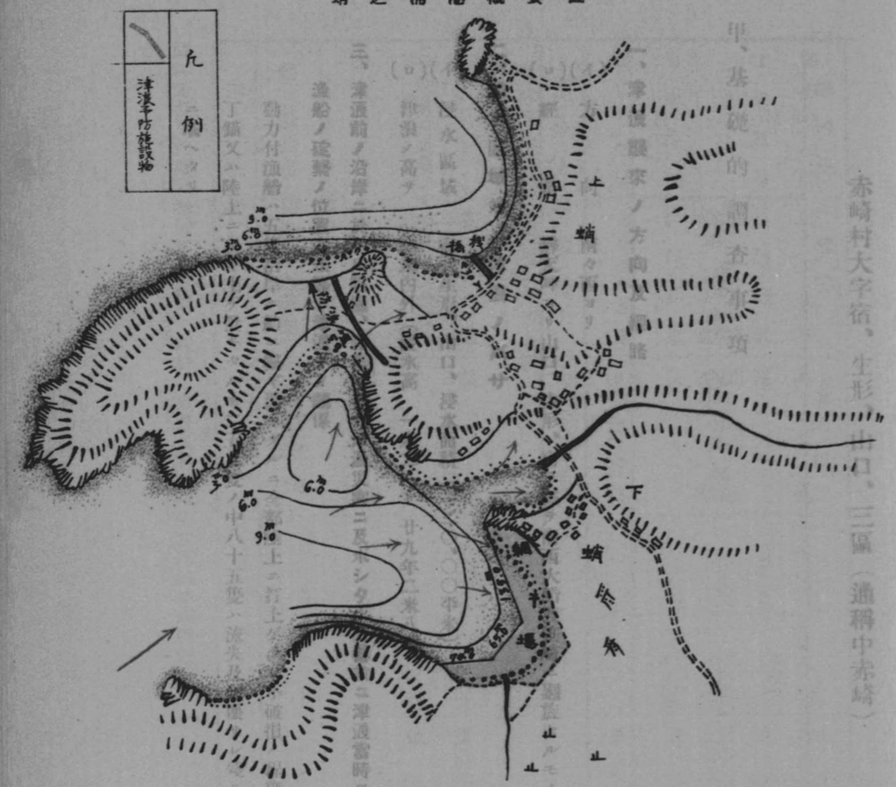

構造図

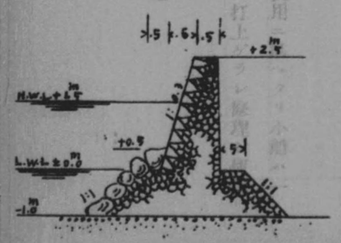

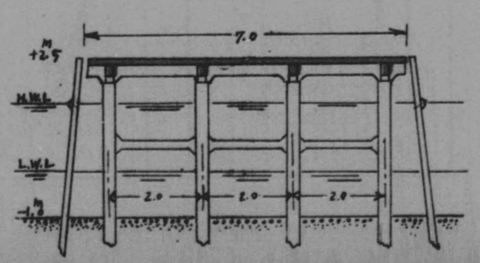

未能漸要圖

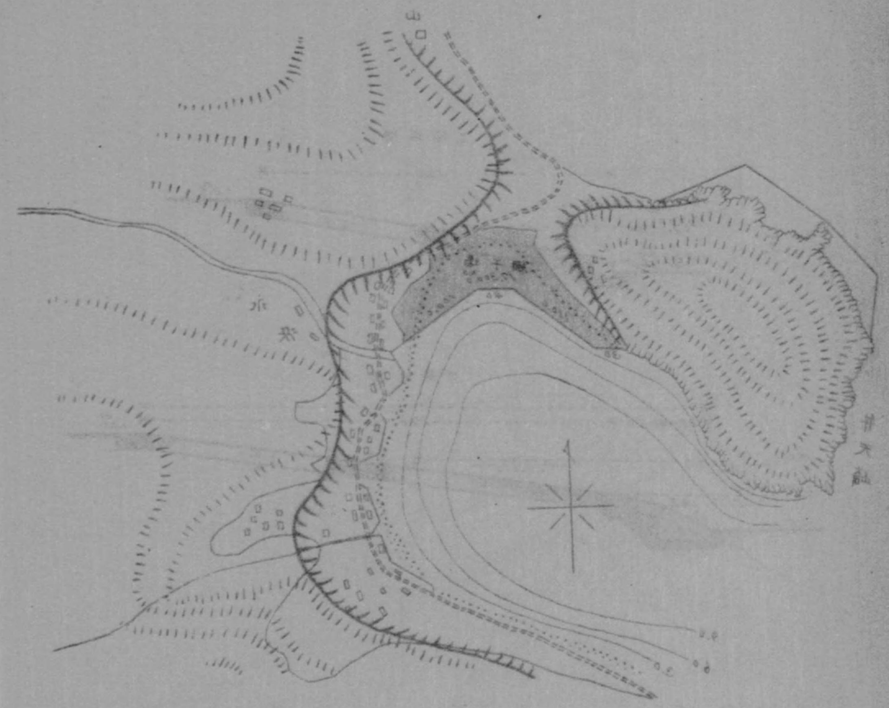

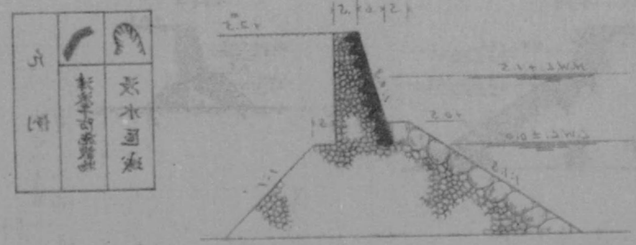

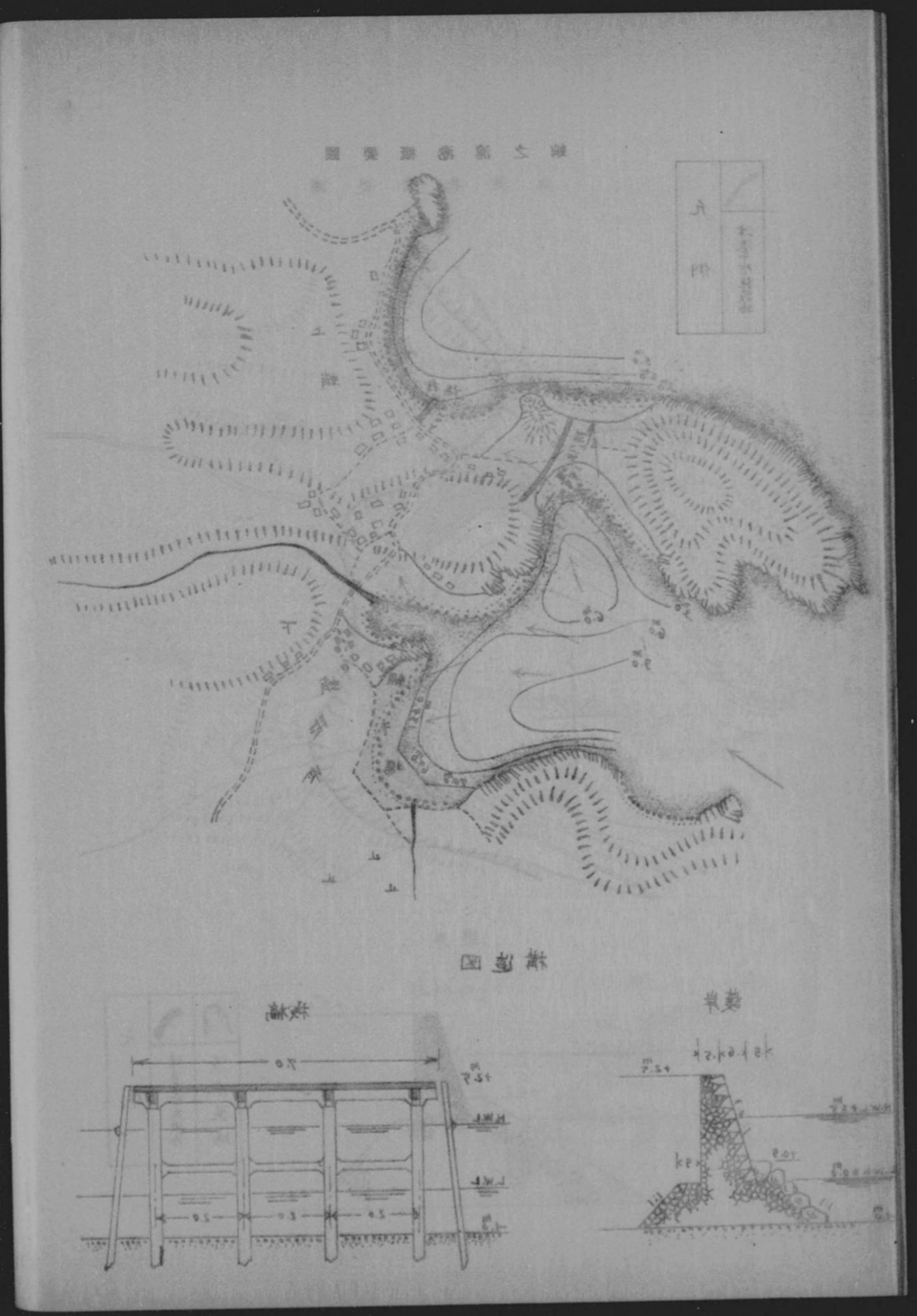

赤崎村大字宿、生形、山口、三區（通稱中赤崎）

甲、基礎的調査事項

一、津浪襲來ノ方向及經路

(イ)方向　南々西ヨリ

(ロ)經路　辨天岬ヨリ山口、生形、宿ヲ經テ南西大船渡笹崎ニ廻旋セルモノノ如シ

二、浸水區域竝ニ津浪ノ高サ

(イ)浸水區域　宿、生形、山口、浸水面積（一二〇、〇〇〇平米）

(ロ)津浪ノ高サ　一米內外（浸水高　一米二八　廿九年二米八）

三、津浪前ノ沿岸ニ於ケル設備、建築物等ガ津浪災害ニ及ボシタル影響竝ニ津浪當時ニ於ケル漁船ノ碇繫ノ位置方法等ト津浪トノ關係

動力付漁船ハ五隻沿岸ニ舶ニ繫ギ置キタルニ全部陸上ニ打上グラレ小破損ノ程度ニテ修理シ使用ニ堪ヘタリ小船ハ一丁錨又ハ陸上ニ曳キ上ゲ置キタルモ二五九隻ノ中八十五隻ハ流失及破壞サレ殘リハ道路沿ヘニ打上グラレ修理シ使用ニ堪ヘタリ

四、漁業ノ種類、漁獲物ノ種類、數量、價格及其ノ處理方法竝ニ漁船數調

漁船別	漁業ノ種類	漁獲物種類及漁場	漁獲高 數量	漁獲高 價額	處理方法	漁船數 隻數	漁船數 最小及最大噸數
昭和五年現在							
動力付漁船	柔魚釣、延網	柔魚、鱈、鮫、鰈 其他	二、五〇〇貫	八、六〇〇円	柔魚ハ製造 其ノ他ハ鮮魚	五	大 一〇・〇 小 五・〇
在來漁船	引網漁業	鰮	八四、〇〇〇	四、二〇〇	製造移出	九	肩幅大 四尺五寸 〃小 五尺
計	小釣、採藻、延繩 其他	柔魚、小魚、海藻 其ノ他	九〇、〇〇〇	四五、〇〇〇	製造又ハ鮮魚移出	二五〇	肩幅大 三尺八寸 〃小 二尺五寸
				五七、八〇〇		二六四	
昭和六年現在							
動力付漁船	柔魚釣、延繩	柔魚、鱈、鮫、鰈 其ノ他	三〇、〇〇〇貫	九、一八〇円	柔魚ハ製造 其ノ他ハ鮮魚	五	大 一〇・〇 小 五・〇
在來漁船	曳網漁業	鰮	七、五〇〇	三、九二〇	製造移出	九	肩幅大 四尺五寸 〃小 五尺
計	延繩、小釣漁業 採藻	柔魚、小魚、海藻 其他	六六、〇〇〇	三九、八〇〇	製造又ハ鮮魚移出	二四八	肩幅大 三尺八寸 〃小 二尺五寸
				五二、九〇〇		二六二	
昭和七年現在							
動力付漁船	柔魚釣、延繩	柔魚、鱈、鮫、鰈 其ノ他	二八、〇〇〇	九、七三〇	柔魚製造 其ノ他ハ鮮魚	五	大 一〇・〇 小 五・〇
在來魚船	曳網漁業	鰮	九三、〇〇〇	五、二〇〇	製造移出		肩巾大 四尺五寸 〃小 五尺
計	小釣、採藻 延繩 其他	柔魚、小魚、海藻 其他	一〇〇、八〇〇	五六、七〇〇	製造又ハ鮮魚移出	二六三	肩巾大 四尺 〃小 二尺五寸
				七一、六三〇		二七七	

乙、漁村復舊計畫ニ關スル調査事項

一、設備別計畫ノ大要及經費概算

(一) 船溜

(1) 防波堤

イ、位置　字山口地先埋立地ニ接シ

ロ、方向　五〇米ノ港口ヲ存シ兩端ヨリ北々西及南々東（一直線）ニ築出

ハ、長サ　五〇米ノモノ南北ニ各一條

ニ、幅員　天端三米五　高サ　干潮面上二米五

ホ、構造概要　捨石基礎兩側石垣積内部栗石塡充天端混疑土張リ

(2) 抱擁面積　一五、〇〇〇平米　收容漁船數　二〇噸以下　百隻

(3) 附屬設備

イ、魚揚設備　防波堤ヲ之ニ充ツ

ロ、繫船設備　四周ニ繫船杭ヲ設置ス

(4) 必要ナル經費概算

種別	數量	單位	單價	金額	備考
防波堤	一〇〇	米	一七〇円	一七、〇〇〇円	
雜費				五〇〇	
計				一七、五〇〇	

(二) 船揚場

イ、位置　船溜南隅（乙）及宿埋立地中央（甲）

ロ、面積　（甲）一、二〇〇平米　延長　五〇米ノモノ二個所　斜面幅（乙）一五米及（乙）七五〇平米及（甲）二、四米　勾配（乙）六割及（甲）八割

ハ、構造概要　(1) 船溜内ノモノ（乙）先端方塊斜面控〇米三ノ割石空張リ　傾斜　六割

(2) 宿埋立地ノモノ（甲）前　同　傾斜　八割

ホ、必要ナル經費概算

種別	數量	單位	單價	金額	備考
甲船揚場	五〇	米	九五円	四、七五〇円	盛土、及施工費監督費
乙船揚場	五〇	〃	六五	三、二五〇	袖護岸共
雜費	—			二、〇〇〇	
計				一〇、〇〇〇	

(三) 共同販賣所、共同處理場、共同倉庫等

イ、位置　字生形百廿番地

ロ、敷地建物坪數　敷地　一〇〇坪　建物　階上　一一五坪　階下　二四坪

ハ、構造概要　木造二階建スレート葺

ニ、必要ナル經費概算

種別	數量	單位	單價	金額	備考
共同販賣所				二、一八〇円	災害復舊助成ノ分

(四) 護岸

イ、位置　埋立地前面（埋立ニ含ム）

ロ、延長　一、一〇〇米　天端高　干潮面上　二米五

ハ、構造概要　捨石基礎割石空積（控〇米三）裏込栗石塡充、表勾配三分

ニ、必要ナル經費概算（埋立ニ含メタリ）

(五) 埋立

イ、位置　宿、生形、山口、各區ノ地先

ロ、面積　六三、〇〇〇平米　埋立高　干潮面上　二米五

ハ、必要ナル經費概算

種別	數量	單位	單價	金額	備考
埋立（土砂）	一五〇、〇〇〇	立米	〇三〇 圓	四五、〇〇〇 圓	
同護岸	一、一〇〇	米	三〇〇〇	三三、〇〇〇	
雜費				二、〇〇〇	施工費監督費共
計				八〇、〇〇〇	

二、漁村住宅ニ關スル事項

(一) 職業別戸數調

（昭和八年現在）

區別＼職業別	漁業	農業	商業	工業	其ノ他	計
戸數	九〇	八三	一〇	七	二	一九二
人口	五八〇	四九三	五八	四二	一四	一、一八七

(二) 從來ノ住宅地竝ニ移轉スベキ住宅地ノ適否

區別	イ、海岸ヨリノ距離	ロ、海面上ノ高サ	ハ、河川トノ關係	ニ、交通關係
從來ノ住宅地	海岸ニ沿ヘリ	一米内外	宿ト生形ノ區界ニ大入川アリ	現在陸運不便ナルモ工事中ノ村道開設後ハ自動車ニテ盛、大船渡ノ兩町ニ連絡ス
移轉スベキ住宅地	四〇米乃至一五〇米	三米内外		

移轉スベキ住宅地ニ付テノ調査

ホ、移轉ノ棟數　二〇戸

ヘ、必要面積　四、三四二平米

ト、位置ノ決定

候補位置　字宿背面高地

理　由　廿九年ノ津浪浸水線以上ニシテ造成費僅少ニシテ交通及作業便宜ナルニ依ルベシ

チ、地　質　砂利交リ粘土

リ、用　水　井戸（大入川ヨリノ給水モ可能ナルベシ）

ヌ、住宅地造成ニ要スル經費概算

種別	數量	單位	單價	金額	備考
宅地造成費	四、三四三	平米		六、二三二円	

赤崎村字永濱

甲、基礎的調査事項

一、津浪襲來ノ方向及經路

(イ)方　向　辨天崎（南西）ヨリ襲來

(ロ)經　路　部落ノ南ヨリ北ニ廻リ辨天崎ニ至リ大船渡町字平ニ廻旋ス

二、浸水區域竝ニ津浪ノ高サ

(イ)浸水區域　永濱約七〇、〇〇〇平米

(ロ)津浪ノ高サ　二米内外（浸水高　三米〇二、廿九年五米五）

三、津浪前ノ沿岸ニ於ケル設備、建築物等ガ津浪災害ニ及ボシタル影響竝ニ津浪當時ニ於ケル漁船ノ碇繋ノ位置方法等ト津浪トノ關係

動力付漁船ハ二隻港内沿岸ニ勅ニ繋ギ置キタルモ二隻共道路沿ヒ空地ニ打上ゲラレ小破損ノ程度ニテ修理ノ上使用ニ堪ヘタル外小舟ハ（一三八隻）沿岸一帶ノ陸上ニ引揚ゲアリシモ流失及全壞五七隻、殘ハ陸上ニ打上ゲラレ破損シタルモ修理使用ニ堪エタリ

四、漁業ノ種類、漁獲物ノ種類、數量、價額及其ノ處理方法竝ニ漁船數調

昭和五年現在

漁船別	漁業ノ種類	漁獲物種類及漁場	漁獲高 數量	漁獲高 價額	處理方法	漁船數 隻數	漁船數 最小及最大噸數
動力付漁船	近海漁業	柔魚、鰐、鮫、鰹、其ノ他	三、六〇〇貫	三、〇〇〇円	日乾包裝ノ上移出	二	大 三〇噸 小 八〇

漁船別	漁業ノ種類	漁獲物種類及漁場	漁獲高 数量	漁獲高 価額	処理方法	漁船数 隻数	漁船数 最小及最大噸数
昭和六年現在							
在來漁船	曳網漁業	鰯、	一四〇、〇〇〇貫	六、〇〇〇円	製造ノ上移出	一八	大 五尺 小 四尺五寸
	釣魚、採草、捕貝延縄、其他	海草、貝類雑魚		三、〇〇〇	製造及鮮魚ノマヽ、移出	二〇	大 三尺八寸 小 二尺五寸
	計			三一、〇〇〇	製造高 一五、〇〇〇円	動力付 一 在來船 二八	
動力付漁船	近海漁業	柔魚、鱈、鮫、鰈、他	一五、〇〇〇貫	三、〇〇〇円	日乾包裝ノ上移出	二	小 二尺八寸
	其	鰯、鮫、鰈、他	一、八〇〇	八〇〇	鮮魚ノマヽ、移出		
在來漁船	曳網漁業	鰯	一五七、五〇〇	九、〇〇〇	製造ノ上移出	一八	大 五尺 小 四尺五寸
	釣業、採藻、捕貝延縄、其他	海草、貝類、雑魚	三〇、一〇〇	三、〇〇〇	鮮魚及製造ノ上移出	三	大 三尺八寸 小 二尺
	計			二四、八〇〇	製造高 二〇、〇〇〇円	動力付 二 在來船 一三八	
昭和七年現在							
動力付漁船	近海漁業	柔魚、鱈、鮫、鰈、他	一八、〇〇〇貫	四、〇〇〇円	日乾包裝並鮮魚ノマヽ、移出	二	大 二尺八寸 小 二尺五寸
	其	鰯旋網漁業 鰯	三〇〇、〇〇〇	一五、〇〇〇	製造ノ上移出	二	小 二尺八寸 大 三尺
在來漁船	曳網漁業	鰯	一五〇、〇〇〇	七、五〇〇	〃	二八	肩巾大 五尺 小 四尺五寸
	釣魚、採藻、捕貝延縄、其他	海草、貝類魚		二四、〇〇〇	製造及鮮魚ノマヽ、移出	二〇	肩巾大 三尺八寸 〃 小 二尺五寸
	計			五〇、五〇〇	製造高 三〇、〇〇〇円	動力付 二 在來船 二八	

乙、漁村復舊計畫ニ關スル調査事項

二、設備別計畫ノ大要及經費概算

(一) 護岸

イ、位置　埋立地前面

ロ、延長　二八〇米　天端高　干潮面上二米五

ハ、構造概要　捨石基礎表勾配三分ノ割石空積（控〇米三）裏込栗石填充

ニ、必要ナル經費概算（埋立ニ含ム）

(二) 埋立

イ、位置　永濱部落ノ北西端辨天崎ノ被陰

ロ、面積　一七、三〇〇平米　埋立高　干潮面上二米五

八、必要ナル經費概算

種別	數量	單位	單價	金額	備考
埋立土砂	六〇、〇〇〇	立米	三〇	一八、〇〇〇圓	
同護岸	二八〇	米	五五、〇〇〇圓	一五、四〇〇	
雜費				六〇〇	施工費監督費共
計				三四、〇〇〇	

二、漁村住宅ニ關スル事項

(一) 職業別戸數調

區別／職業別	漁業	農業	商業	工業	其他	計
戸數	六〇	六	三		六	七五
人口	三六〇	三六	一八		三六	四五〇

(二) 從來ノ住宅地竝ニ移轉スベキ住宅地ノ適否

區別	從來ノ住宅地	移轉スベキ住宅地
イ、海岸ヨリノ距離	海岸ニ沿ヘリ	
ロ、海面上ノ高サ	一米五内外	
ハ、河川トノ關係	部落中央ニ小河アリ	
ニ、交通關係	中赤崎ト同ジ	

赤崎村字清水

甲、基礎的調査事項

一、津浪襲來ノ方向及經路

(イ) 方向　蛸ノ浦方面及南西珊瑚島方面ヨリ

(ロ) 經路　部落ノ南ヨリ北方ヲ經テ南西ニ廻旋ス

二、浸水區域竝ニ津浪ノ高サ

(イ) 浸水區域　清水約六七、〇〇〇平米

(ロ) 津浪ノ高サ　二米内外（浸水高　三米　廿九年　四米五）

三、津浪前ノ沿岸ニ於ケル設備、建築物等ガ津浪災害ニ及ボシタル影響竝ニ津浪當時ニ於ケル漁船ノ碇繋ノ位置方法等ト津浪トノ關係

動力付漁船ハ三隻灣外ニ舫ニ碇繋シ三隻共錨綱切レ陸上ニ打上グラレ破損ノ程度ニテ修理ノ上使用ニ堪ヘタリ小舟ハ陸上ニ曳揚ゲアリシモ四九隻ノ内流失及全壊二十八隻殘リハ修理シ使用ニ堪ヘタリ

四、漁業ノ種類、漁獲物ノ種類、數量、價額及其ノ處理方法竝ニ漁船數調

昭和五年現在								
漁船別	漁業ノ種類	漁獲物種類及漁場	漁獲高		處理方法	漁船數		
			數量	價額		隻數	噸數	
動力付漁船	鰮旋網漁業	鰮	七〇、〇〇〇貫	四、〇〇〇円	製品ノ上移出	一	大 一六・〇	最小及最大
	柔魚釣漁業	柔魚	一〇、〇〇〇	三、〇〇〇	〃	二	小 一六・〇 一四・〇	
在來漁船	曳網漁業	鰮	五六、〇〇〇	三、一〇〇	製品ノ上移出	九	大肩巾 五尺 小〃 四尺五寸	

計						
	釣捕、採藻、延繩、其他	海草、貝類、雜魚	一〇、〇〇〇	二〇、一〇〇	製品高　四五、〇〇〇円	五二

昭和六年現在								
動力付漁船	鰮旋網漁業	鰮	一〇五、〇〇〇貫	五、二五〇円	製品ノ上移出	一	大 一六・〇	最小及最大
	柔魚釣漁業	柔魚	一三、〇〇〇	三、九〇〇	〃	二	小 一六・〇 一四・〇	
在來漁船	曳網漁業	鰮、鰛類	七〇、〇〇〇	三、五〇〇	主トシテ製品ノ上移出	九	大肩巾 四尺 小〃 四尺五寸	
	釣捕、採藻、延繩、其他	海草、貝類、雜魚		一〇、六〇〇	製品高　五一、〇〇〇円	五二	大 三尺八寸 小〃 二尺五寸	

計						
	釣捕、採藻、延繩、其他	海草、貝類、雜魚	一〇五、〇〇〇貫	五、二五〇円	製品ノ上移出	一 大 一六・〇
			一七、〇〇〇	四、八〇〇	〃	二 小 一六・〇 一四・〇
			一〇五、〇〇〇	四、五〇〇	主トシテ製品ノ上移出	九 大肩巾 五尺 小〃 四尺五寸
				九、二〇〇		四〇 大 三尺八寸 小〃 二尺五寸
				二七、二五〇	製品高　五八、〇〇〇円	五二

昭和七年現在						
動力付漁船	鰮旋網漁業	鰮	一七五、〇〇〇貫	八、七五〇円	製品ノ上移出	一 大 一六・〇
	柔魚釣漁業	柔魚	一七、〇〇〇	四、八〇〇	〃	二 小 一六・〇 一四・〇
在來漁船	曳網漁業	鰮、鰛類	一〇五、〇〇〇	四、五〇〇	主トシテ製品ノ上移出	九 大肩巾 五尺 小〃 四尺五寸
	釣捕、採藻、延繩、其他	海草、貝類、雜魚		九、二〇〇		四〇 大 三尺八寸 小〃 二尺五寸
				二七、二五〇	製品高　五八、〇〇〇円	五二

一、設備別計畫ノ大要及經費概算

(一) 共同販賣所、共同處理場、共同倉庫等

種別	イ、位置	ロ、敷地坪數	ハ、構造概要
共同製造場	字清水九五	敷地 二五〇坪 建物 六五坪	木造平家造リ土間「コンクリート」叩キニテ罐詰機械ヲ設置シ屋根ハトタン葺トス

ニ、必要ナル經費概算

種別	數量	單位	單價	金額	備考
共同製造場	一		二、四〇〇円	二、四〇〇円	災害復舊助成金ノ交付ヲ受ケ實施スル計畫決定濟

二、漁村住宅ニ關スル事項

(二) 職業別戶數調

區別／職業別	漁業	農業	商業	工業	計
戶數	二七		一		二八
人口	一七五		五		一八〇

(三) 從來ノ住宅地竝ニ移轉スベキ住宅地ノ適否

區別	イ、海岸ヨリノ距離	ロ、海面上ノ高サ	ハ、河川トノ關係	ニ、交通關係
從來ノ住宅地	海岸ニ沿ヘリ	一米五内外	ナシ	中赤崎ニ同ジ
移轉スベキ住宅地				

甲、基礎的調査事項

一、津浪襲來ノ方向及經路

赤崎村字 下蛸浦 上蛸浦 (通稱兩蛸浦)

(イ) 方向 南西
(ロ) 經路 上蛸ト下蛸トノ區界ニ當ル岬角ニ依リ二方ニ分レ一ハ下蛸ヲ襲ヒ他ノ一ハ上蛸ヲ南ヨリ北ニ襲ヒ北西ニ去ル

二、浸水區域竝ニ津浪ノ高サ

(イ) 浸水區域 下蛸浦、上蛸浦 浸水面積 一一〇、〇〇〇平米
(ロ) 津浪ノ高サ 三米内外（浸水高 四米〇三 廿九年 六米一）

三、津浪前ノ沿岸ニ於ケル設備、建築物等ガ津浪災害ニ及ボシタル影響竝ニ津浪當時ニ於ケル漁船ノ碇繋ノ位置方法等ト津浪トノ關係

動力付漁船ハ九隻灣内ニ航ニ碇繋シ置キタルモ沈没又ハ陸上ニ打上ゲラレ破損シ修理ノ上使用ニ堪ヘタリ小舟ハ一五六隻ノ内流失及全壊七五隻、殘リハ破損シタルモ修理ノ上使用ニ堪ヘタリ

四、漁業ノ種類、漁獲物ノ種類、數量、價額及其ノ處理方法竝ニ漁船數調

昭和五年現在							
漁船別	漁業ノ種類	漁獲物種類及漁場	漁獲高		處理方法	漁船數	
			數量	價額		隻數	最小及最大噸數
動力付漁船	鰮旋網漁業	鰮	二三〇、〇〇〇貫	二、七〇〇円	製造ノ上移出	二	大 一六・〇
機船底曳漁業	目抜、鰈、鮫、他	目抜、鰈、鮫、他	五、二〇〇	二、一〇〇	鮮魚ノマヽ移出	一	大 一八・五

昭和六年現在							
動力付漁船	鰮旋網漁業	鰮	四〇、〇〇〇	三、〇〇〇	製造ノ上移出	六	大一六・〇—小五・〇
機船底曳漁業	目抜、鰈、鮫、其他	目抜、鰈、鮫、其他	八〇、〇〇〇	三、七〇〇	主トシテ製造ノ上移出	二	肩巾大 五尺 四尺五寸 / 〃 小
柔魚釣漁業	柔魚	柔魚	三六、〇〇〇	六五、五〇〇	製造高 八六、〇〇〇円	三〇	肩巾大 三尺八寸 / 〃 小 二尺五寸
在來漁船						一四二	
曳網漁業	鰮、鰈類	鰮、鰈類					
釣捕、採草	海藻、貝類、雜魚	海藻、貝類、雜魚					
計							

昭和七年現在							
動力付漁船	鰮旋網漁業	鰮	一九〇、〇〇〇	九、六〇〇	製造ノ上移出	二	大 一六・〇
機船底曳漁業	目抜、鰈、鮫、其他	目抜、鰈、鮫、其他	三、二〇〇	一、四〇〇	鮮魚ノマヽ移出	一	小 一八・五
柔魚釣漁業	柔魚	柔魚	五五、〇〇〇	一四、〇〇〇	製造移出	六	大 二六・〇—五・〇
在來漁船			二一、〇〇〇	四、三〇〇	主トシテ製造移出	三	肩巾大 五尺 四尺五寸 / 〃 小
曳網漁業	鰮	鰮					
釣捕、採草、延縄、其他	海藻、貝類、雜魚	海藻、貝類、雜魚		四七、〇〇〇		二	肩巾大 三尺八寸 / 〃 小 二尺五寸
計				夫、八〇〇	製造高 九一、〇〇〇円	一五七	

昭和七年現在							
動力付漁船	鰮旋網漁業	鰮	二四六、〇〇〇	一〇、八〇〇	加工ノ上移出	二	大 一六・〇
機船底曳漁業	目抜、鰈、鮫、其他	目抜、鰈、鮫、其他	二、四〇〇	一、二五〇	鮮魚ノ盡移出	一	小 一八・五
柔魚釣漁業	柔魚	柔魚	二七、〇〇〇	九、八〇〇	加工シ移出	六	大 二六・〇—五・〇
在來漁船			二五、〇〇〇	五、二〇〇	主トシテ製造ノ上移出	三	大肩巾 五尺 / 小〃 四尺五寸
曳網漁業	鰮、鰈類	鰮、鰈類		五一、〇〇〇		二	大肩巾 三尺八寸 / 小〃 二尺五寸
釣捕、採草、延縄、其他	海藻、貝類雜魚	海藻、貝類雜魚		七七、八五〇	製造高 一〇四、〇〇〇円	一五六	
計							

一、設備別計畫ノ大要及經費概算

(一) 船溜

(3) 附屬設備

イ、魚揚設備 (桟橋) 位置 上蛸地先、長三〇米 幅 七米 構造 鐵筋混凝土桁橋

(4) 必要ナル經費概算

種別	數量	單位	單價	金額	備考
桟橋	二一〇	平米	六〇円	一二、六〇〇円	
雜	—			四〇〇	
計				一三、〇〇〇	

(二) 共同販賣所、共同處理場、共同倉庫等

種別	イ、位置	ロ、敷地坪數 建物坪數	ハ、構造概要
共同倉庫	赤崎村字蛸浦百五十二番	敷地 五〇坪 階下 八坪 階上 八坪	石造二階造土間「コンクリート」タ、キトス

ニ、必要ナル經費概算

種別	數量	單位	單價	金額	備考
共同倉庫				一、七五〇円	災害復舊助成金ノ交付ヲ受ケ低利資金借入ノ上計畫決定濟

(三) 護岸

イ、位置 下蛸埋立地前面

ロ、延長 二七〇米 天端高 干潮面上二米五

ハ、構造概要 捨石基礎三分勾配ノ割石空積 (控〇米三) 裏込栗石塡充

ニ、必要ナル經費概算 (埋立ニ含ム)

(四) 埋立

イ、位置 下蛸地先

ロ、面積 一二、〇〇〇平米 埋立高 干潮面上二米五

ハ、必要ナル經費概算

種別	數量	單位	單價	金額	備考
埋立土砂	四〇、〇〇〇	立米	〇円三〇	一二、〇〇〇円	

種別	數量	單位	單價	金額	備考
同護岸	二七〇	米	三〇〇円	八、一〇〇円	
雜費				四〇〇	施工費監督費共
計				二〇、五〇〇	

(六) 防浪堤

イ、位置　上蛸ト下蛸トノ區界

ロ、延長　一五〇米　幅員　天端三米　高サ　干潮面上六米五

ハ、構造概要　土堰堤

ニ、必要ナル經費概算

種別	數量	單位	單價	金額	備考
防浪堤	一五〇	米	一〇〇	一五、〇〇〇円	

二、漁村住宅ニ關スル事項

(一) 職業別戶數調

區別＼職業別	漁業	農業	商業	工業	其他	計
戶數	七〇		五		二	七七
人口	四五三		三二		一二	四九五

綾里村

一、村勢概要（昭和七年現在）

綾里村ハ本郡沿岸ノ中央ニ位シ北ハ越喜來村及越喜來灣、西ハ赤崎村ニ接シ東及南ノ兩面ハ綾里灣及外洋ニ面ス廣袤東西二里卅五町南北二里三十三町面積三方里〇三、總戶口五百八戶三千五百九十五人ヲ有ス

生產物價格ハ水產十二萬五百二十四圓、農產六萬二千二百十三圓、林產四萬一千七百七十四圓、工產六千九百七十二圓、畜產千五百七十九圓計二十三萬三千六十二圓ヲ算シ水產物ハ本村生產額ノ五割ヲ占ム

本村ニ於ケル水產業ヲ大觀スルニ漁業ノ種類ハ鰛旋網漁業、柔魚釣及定置網漁業等ニシテ漁獲物ハ鰛、柔魚、鰤、鮪、鰹等主トシ總水揚額五萬貳仟四百七拾圓ヲ產ス漁船數ハ動力付漁船拾六隻在來漁船貳百貳拾壹隻ヲ有シ主トシテ綾里港ヲ根據トシ在來漁船ノ一部ハ野々前白濱南部落ニモ分屬セリ水產製造物ハ鰛及縞粕ヲ主トシ總額六萬八仟五百四拾圓ニ達シ水產業戶數貳百七拾五戶（專業四拾七戶主業貳百貳拾八戶）アリ總戶數ニ對シ約五割餘ニ當レリ（以上村勢要覽ニ據ル）

二、海嘯災害概況及復舊計畫

村當局調査ニ係ルモノ添付セルヲ以テ省略ス

三、港ノ現況及修築計畫ニ對スル意見

本村ニ於ケル港灣ハ何レモ天惠薄ク僅カニ綾里湊港ノ灣入アルニ過ギズ左ニ之ガ修築ニ關スル意見ヲ述ベントス

(一) 綾里湊港

本港ハ南方ニ開敞セルU字形ノ狭長ナル港ニシテ南方ノ風浪ニ對シテハ何等ノ遮蔽ヲ有セズ漁船ノ碇繋ニ困難ナルヲ以テ七年度農業土木費船溜助成ニヨリ總工費參萬五千六百五拾參圓ヲ以テ殿見島ノ被蔭ヲ利用シ防波堤延長五拾貳米、荷揚場延長八拾五米、船揚場延長參拾米ヲ築造スルト共ニ取付道路延長貳百貳拾貳米ヲ築造スルコトニ決定シアルモ本計畫ハ單ニ漁船ノ接岸荷役ノ便ヲ計ルニ止マリ未ダ港水面ノ靜穩ヲ期スルニ足ラザルヲ以テ田ノ濱南端ヨリ防波堤ヲ築出スル必要アルモノト認ム

之ニ要スル工費 十二萬圓ノ見込ナリ

(二) 野々前及白濱ノ兩港ハ綾里灣奥ニアリテ東方ニ開敞シ荒天時ハ勿論通常狀態ニ於テモ漁船ノ碇繋全ク困難ニシテ多ク砂濱ニ船曳スルヲ常トセリ

(イ) 野々前港

本港ハ前述ノ通リ天惠ナキモ僅カニ砂濱ノ中央ヨリ東方ニ向ヒ擴延セル岩礁アルヲ以テ之レヲ利用シ延長百米ノ防波堤ヲ築出スルト共ニ其被蔭ニ延長六拾米ノ船揚場ヲ築造スルヲ得ベシ之ニ要スル工費一萬三千六百圓ノ見込

(ロ) 白濱港

本港ハ野々前港ト岬角ヲ隔テテ連續セル箇所ニシテ何等ノ遮蔽ナク漁船ノ引上困難ナルヲ以テ港ノ南端ニ延長貳拾五米ノ船揚場防護堤ヲ築出シ其被蔭ニ延長五拾米ノ船揚場ヲ築造スルヲ得ベク之ニ要スル工費八千四百圓ノ見込

四、海嘯災害豫防ニ關スル考察

(一) 綾里湊港

本港ヲ襲ヒタル津浪ハ港口ヨリ一直線ニ猛烈ナル勢ヲ以テ襲來シ來レルモノニシテ港沿岸ニ何等ノ護岸設備ナカリシハ被害ヲシテ甚大ナラシメタル一因ト思料セラルルガ故ニ船溜設備ヲ以テ築設スル護岸工事ハ災害防止ニ對シ多少ノ效果アルモノト信ズルモ一般人家ハ出來得ル丈ケ高所ニ移轉スルト共ニ防波堤ニ依リ港口ヲ狹窄スルハ災害豫防上效果多カルベシ

(二) 野々前、白濱

本部落ニ於ケル最大浸水高ハ拾八米六ノ大キニ達シ人家ヲ高所ニ移轉スル外之ガ豫防ノ策ナシ

綾里湊港概要圖
住宅地
湊
住宅地
泳
駿見島
住宅地
防波堤
100m
凡例
漫水區域
海浜平坦地
防波堤
7.0
6.0
+2.5
H.W.L.+1.5
L.W.L.±0.0
-3.7
1:2
1:3

白濱及野々前港概要圖

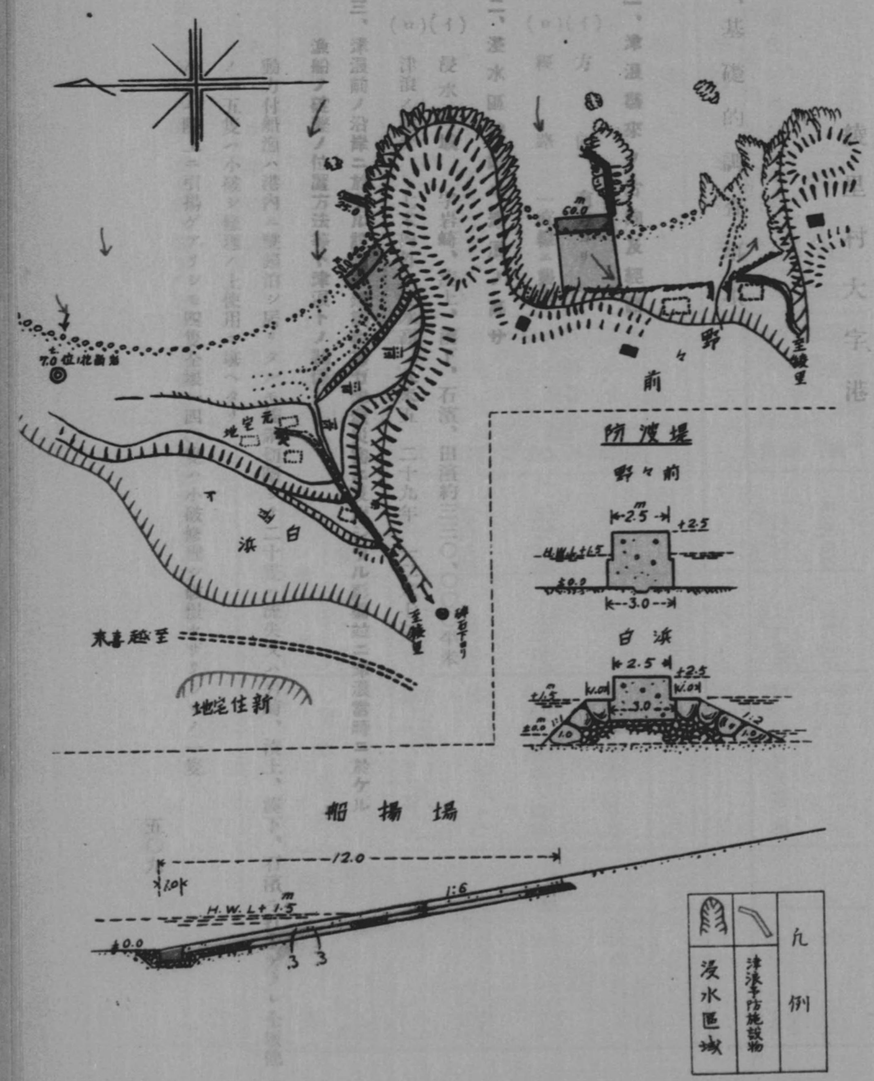

船揚場

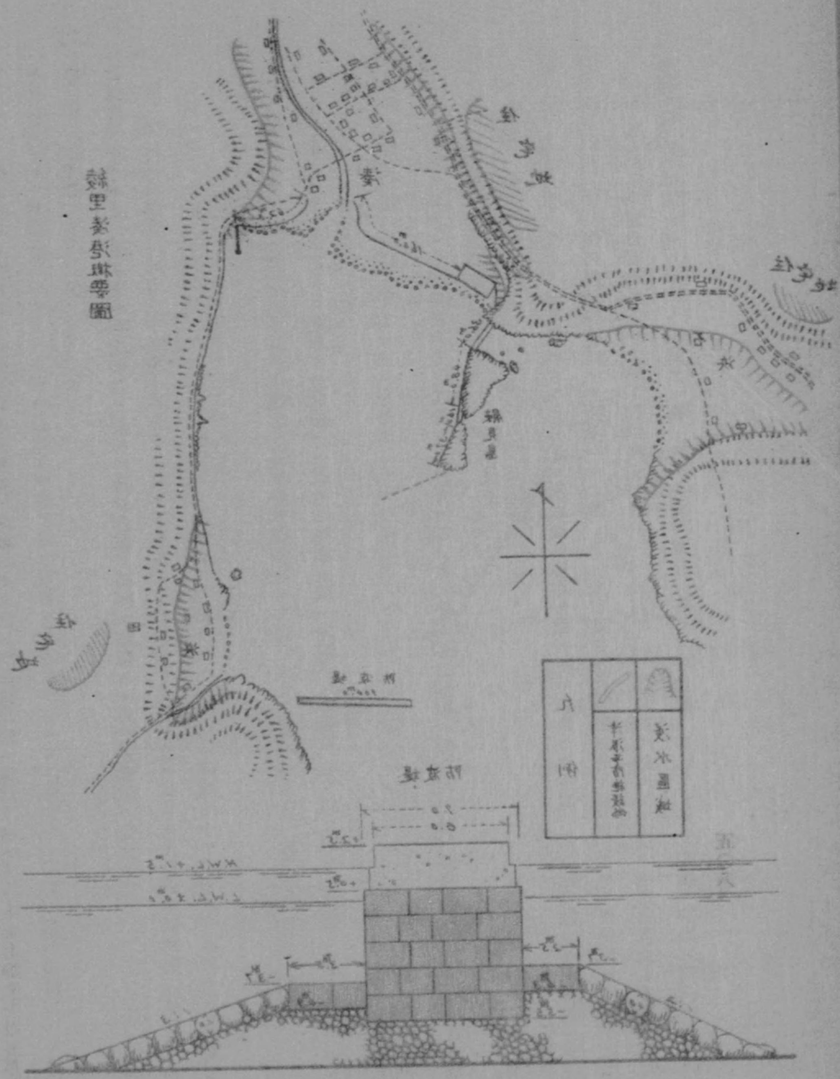

綾里村大字港

甲、基礎的調査事項

一、津浪襲來ノ方向及經路

(イ)方向　南方ヨリ

(ロ)經路　一直線ニ襲來

二、浸水區域竝ニ津浪ノ高サ

(イ)浸水區域　字岩崎、湊上、湊下、石濱、田濱約三三〇、〇〇〇平米

(ロ)津浪ノ高サ　七米内外（浸水高　八米五　二十九年　一二米七）

三、津浪前ノ沿岸ニ於ケル設備、建築物等ガ津浪災害ニ及ボシタル影響竝ニ津浪當時ニ於ケル漁船ノ碇繋ノ位置方法等ト津浪トノ關係

動力付船漁ハ港内ニ雙錨泊シ居リタルモ錨鋼切斷シテ二十隻ハ流失又ハ岩崎、湊上、湊下、石濱ニ打上ゲラレ全壞他ノ一五隻ハ小破シ修理ノ上使用ニ堪ヘタリ

小舟ハ陸上ニ引揚ゲアリシモ四隻全壞一四〇隻ハ小破修理シ破損セザリシモノ一隻

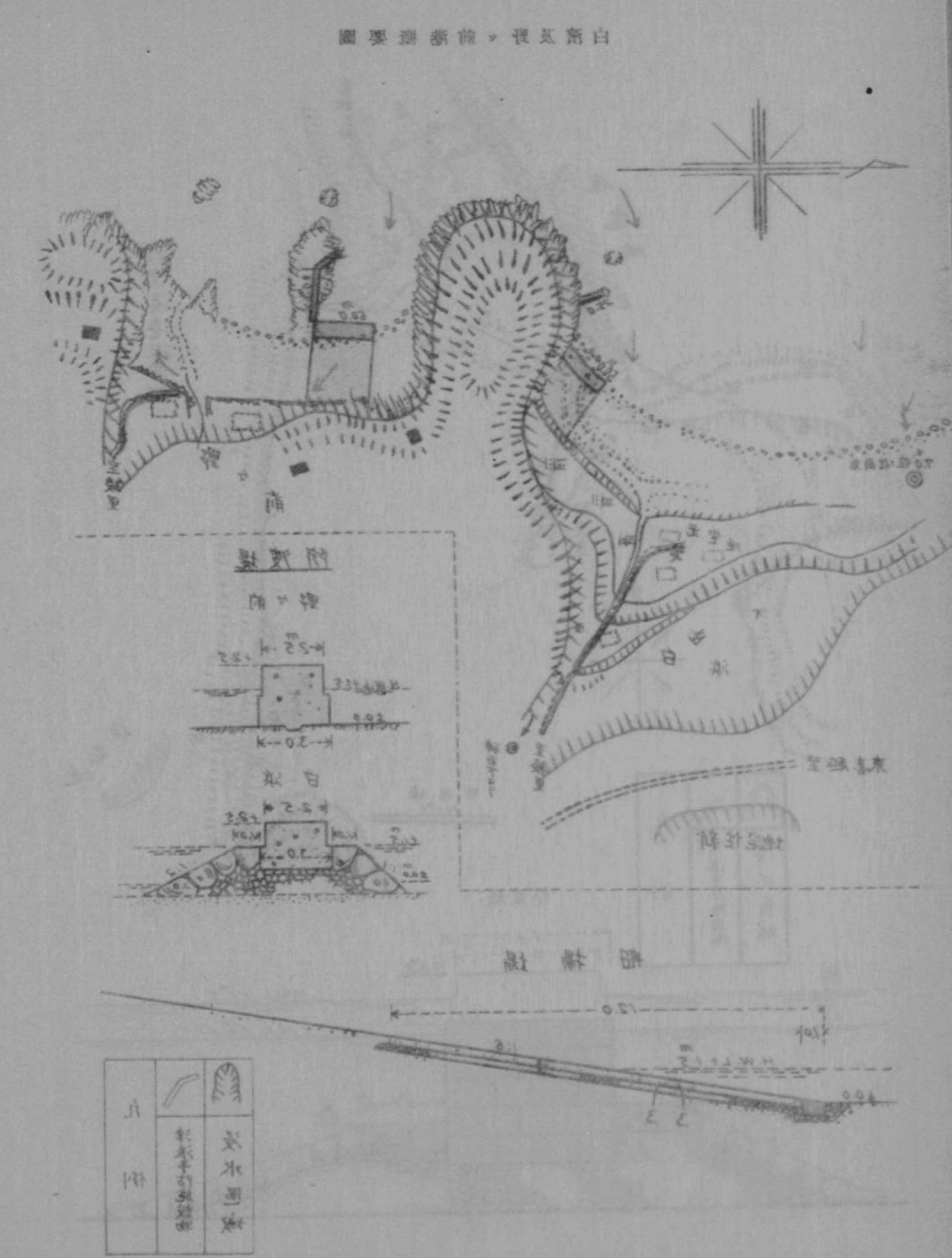

四、漁業ノ種類、漁獲物ノ種類、數量、價額及其ノ處理方法竝ニ漁船數調

漁船別	漁業ノ種類	漁獲物種類及漁場	漁獲高 數量	漁獲高 價額	處理方法	漁船數 隻數	漁船數 最小及最大噸數
動力付漁船	柔魚釣漁業	柔魚 近海	四五、〇〇〇貫	一八、〇〇〇円	製品トシテ移出	二九	大 一七・〇 小 三・〇
	機船鰮旋網漁業	鰮 近海	七〇〇、〇〇〇	二五、〇〇〇	〃 〃	二	大 一九・〇 小 一七・〇
	定置漁業	鮪、鰤、鯖、鰮、柔魚、其他 大入、惠比壽、新網各漁場	二一〇、〇〇〇	六五、〇〇〇	製品及鮮魚ノ儘移出	四	大 一七・〇 小 九・〇
在來漁船計	釣捕、採藻、延繩、曳網、其他	柔魚、介藻類 雜魚	六七、〇〇〇	五二、〇〇〇	製品及鮮魚ノ儘移出	一五五	大肩巾 四尺 小〃 三尺二寸
				一六〇、〇〇〇	製造高 六五、〇〇〇円	一九〇	

昭和七年現在

漁船別	漁業ノ種類	漁獲物種類及漁場	漁獲高 數量	漁獲高 價額	處理方法	漁船數 隻數	漁船數 最小及最大噸數
動力付漁船	柔魚釣漁業	柔魚 近海	三〇、〇〇〇	一三、〇〇〇	製品トシテ移出	二五	大 一七・〇 小 三・〇
	機船鰮旋網漁業	鰮 近海	三一五、〇〇〇	一一、二〇〇	〃 〃	一	大 一五・〇
	定置漁業	鮪、鰤、鯖、鰮、柔魚、其他 大入、惠比壽、新網各漁場	二〇〇、〇〇〇	六〇、〇〇〇	製品又ハ鮮魚トシテ移出	四	大 一七・〇 小 九・〇
在來漁船計	釣捕、採藻、延繩、曳網、其他	柔魚、介藻類 雜魚	五八、〇〇〇	四八、〇〇〇	製品又ハ鮮魚トシテ移出	一四〇	大肩巾 三尺七寸 小〃 三尺二寸
				一三一、二〇〇	製造高 六二、〇〇〇円		

昭和五年現在

漁船別	漁業ノ種類	漁獲物種類及漁場	漁獲高 數量	漁獲高 價額	處理方法	漁船數 隻數	漁船數 最小及最大噸數
動力付漁船	柔魚釣漁業	柔魚 近海	三五〇、〇〇〇	一四、〇〇〇	製品トシテ移出	二二	小 三・〇 大 一七・〇
	定置漁業	鮪、鰤、柔魚、鯖、其他 大入、惠比壽、新網各漁場	三四〇、〇〇〇	七〇、〇〇〇	鮮魚ノ儘地元又ハ移出販賣	四	小 九・〇 大 一七・〇
在來漁船計	釣捕、採藻、延繩、曳網、其他	柔魚、貝類、海草、雜魚	五三、九〇〇	四七、〇〇〇	製品又ハ鮮魚ニテ販賣	一三〇	小肩巾 三尺二寸 大〃 三尺七寸
				一三一、〇〇〇	製造高 五八、〇〇円	一五六	

乙、漁村復舊計畫ニ關スル調査事項

一、設備別計畫ノ大要及經費概算

(一) 船溜

(1) 防波堤

イ、位　置　田ノ濱西南端
　　西微南ニ向ヒ（離岸一五米ヲ基點トス）築出
ロ、方　向
ハ、長　サ　一〇〇米
ニ、幅　員　天端六米　高サ干潮面上二米五
ホ、構造概要　捨石基礎方塊及場所詰混凝土ニ依ル混成堤
(2) 抱擁面積　六〇、〇〇〇平米　收容漁船數　二十噸未滿　一〇〇隻
(3) 附屬設備
イ、魚揚設備　農業土木船溜助成ニテ荷揚場築造セラル
ロ、繫船設備　繫船柱ヲ配置ス
(4) 必要ナル經費概算

種別	數量	單位	單價	金額	備考
防波堤	一〇〇	米	一、〇〇〇	一〇〇、〇〇〇	
施工費				一二、〇〇〇	
監督費				八、〇〇〇	
計				一二〇、〇〇〇	

(二) 船揚場　農業土木船溜助成ニテ築設
(三) 共同販賣所、共同處理場、共同倉庫等

種別	イ、位置	ロ、敷地坪數 建物坪數	ハ、構造概要
共同販賣所	綾里村字港	敷地 八〇坪 建坪 五七坪	（災害復舊助成ニ依ル計畫確定）木造平家建セメント瓦葺、下見張、ペンキ塗、基礎コンクリート囲メトス
共同製造所	同	敷地 一五〇坪 建坪 一〇九坪七合	（〃）製造場棟數ハ四棟ニシテ平家造ハ三棟二階造ハ一棟ニテ何レモ木造セメント瓦葺トシテ基礎ハコンクリート囲メトス
共同倉庫（將來施設スル希望ノモノ）	同	敷地 三〇〇坪 建坪 一八〇坪	（〃）倉庫ノ棟數ハ六棟ニシテ木造平家造リトタン葺トシ基礎コンクリート囲メトス
貯氷設備	同	敷地 一〇〇坪 建坪 三〇〇坪	（木造防熱裝置ノ

ニ、必要ナル經費概算

種別	數量	單位	單價	金額	備考
共同販賣所	一	棟		四、〇〇〇円	災害復舊實施計畫確定
共同製造所	四	〃		四、〇〇〇	同
共同倉庫	六	〃		二、四〇〇	同
貯氷設備	一	〃		二、五〇〇	奬勵施設希望ノモノ

(四) 護　岸　農業土木船溜助成ニテ築設

二、漁村住宅ニ關スル事項

(一) 職業別戸數調

區別＼職業別	漁業	農業	商業	工業	其他	計
戸數	一八四	五一	四六	五	二	二八八
人口	一、一〇四	三三五	三〇二	三三	一〇	一、七八四

(二) 從來ノ住宅地竝ニ移轉スベキ住宅地ノ適否

區別	イ、海岸ヨリノ距離	ロ、海面上ノ高サ	ハ、河川トノ關係	ニ、交通關係
從來ノ住宅地	二十米内外ヨリ	一米五内外ヨリ	中央ニ小河川アリ	現在不便ナルモ工事中ノ町村道開通セハ盛町ト連絡ス現在大船渡町ヘ一日二回ノ船便アリ
移轉スベキ住宅地	百米乃至二百米	一二乃至二〇米		

移轉スベキ住宅地ニ付テノ調査

ホ、移轉ノ棟數　一五六戸

ヘ、必要面積　二七、二七九平米

ト、位置ノ決定

候補位置　湊、西側高地、田濱背面高地、石濱背面高地

理由　二十九年ノ浸水高以上ニシテ交通、宅地造成費等ヲ考慮シテ適當ト認メタルナルベシ

チ、地質　碎石交リ粘土

リ、用水　井戸又ハ澤ヨリ簡易水道

ヌ、住宅地形成ニ要スル經費概算

種別	數量	單位	單價	金額	備考
宅地造成費	二七、二七九	平米		三〇、五七四円	

綾里村大字前野々白濱

甲、基礎的調査事項

一、津浪襲來ノ方向及經路

(イ)方向
(ロ)經路　東方ヨリ部落正面ヲ襲ヘルモノノ如シ

二、浸水區域竝ニ津浪ノ高サ

(イ)浸水區域　野々前白濱約一六〇、〇〇〇平米
(ロ)津浪ノ高サ　一〇米内外（浸水高一八米六　廿九年二三米）

三、津浪前ノ沿岸ニ於ケル設備、建築物等ガ津浪災害ニ及ボシタル影響竝ニ津浪當時ニ於ケル漁船ノ碇繋ノ位置方法等ト津浪トノ關係

動力付漁船ハ地先海面ニ雙錨泊シアリタルモ二隻ハ原形ヲ認メザル程度ニ破損シ一隻ハ修理ノ上使用小舟ハ砂濱ニ船曳シ置キタルモノ七九隻ノ内大半ハ流失及破壞シ使用ニ堪ヘタルモノ一隻モナシ

四、漁業ノ種類、漁獲物ノ種類、數量、價額及其ノ處理方法竝ニ漁船數調

昭和五年現在							
漁船別	漁業ノ種類	漁獲物種類及漁場	漁獲高 數量	漁獲高 價額	處理方法	漁船數 隻數	漁船數 最小及最大噸數
動力付漁船	柔魚釣漁業	柔魚 近海	一〇、〇〇〇貫	三、〇〇〇円	製品トシテ移出	三	小 四・〇 大 一三・〇
在來漁業計	定置漁業	鮪、鰤、鰮、其他 持田松島各漁場	二五、〇〇〇	七、〇〇〇	製品又ハ鮮魚トシテ移出	一	大 一五・〇
	釣捕、採藻、延繩、曳網、其他	柔魚、介藻類 雜魚	三〇、〇〇〇	二五、〇〇〇	製品又ハ鮮魚トシテ移出	六五	小肩巾 三尺七寸 大〃 四尺二寸
				三五、〇〇〇	製造高 一三、〇〇〇円	六九	
昭和六年現在							
動力付漁船	柔魚釣漁業	柔魚 近海	一三、〇〇〇	三、一〇〇	製品トシテ移出	三	小 四・〇 大 一三・〇
在來漁船計	定置漁業	鮪、鰤、鯖、鰮、其他 持田松島各漁場	二〇、〇〇〇	六、〇〇〇	製品又ハ鮮魚トシテ移出	一	大 一五・〇
	釣捕、採藻、延繩、曳網、其他	柔魚、介藻類 雜魚	二八、〇〇〇	二一、〇〇〇	製品又ハ鮮魚トシテ移出	七一	小肩巾 三尺七寸 大〃 四尺二寸
				四一、一〇〇	製造高 一〇、〇〇〇円	七六	
昭和七年現在							
動力付漁船	柔魚釣漁業	柔魚 近海	一八、〇〇〇	五、四〇〇	製品トシテ移出	三	小 四・〇 大 一三・〇
在來漁船計	定置漁業	鮪、鰤、鯖、鰮、其他 持田松島各漁場	四二、〇〇〇	一四、〇〇〇	製品又ハ鮮魚トシテ移出	二	小 一五・〇 大 一七・〇
	釣捕、採藻、延繩、曳網、其他	柔魚、介藻類 雜魚	三八、〇〇〇	二九、〇〇〇	製品又ハ鮮魚トシテ移出	八一	小肩巾 三尺七寸 大〃 四尺二寸
				四八、四〇〇	製造高 一八、〇〇〇円	八六	

一、設備別計畫ノ大要及經費概算

(一) 漁溜

(1) 防波堤

イ、位置　野々前　部落前面中央ノ岩礁上
　　白濱　同　南端岬ノ稜蔭

ロ、方向　野々前　東ヨリ北東ニ向ヒ築出
　　白濱　北微東

ハ、長サ　野々前　一〇〇米
　　白濱　二五米

ニ、幅員　各二米五　高サ　各干潮面上二米五

ホ、構造概要　野々前　場所詰混凝土直立堤
　　白濱　捨石基礎場所詰混凝土上構ノ混成堤

(2) 抱擁面積　野々前　三、〇〇〇平米
　　白濱　船揚防護ナルヲ以テ收容漁船數ナシ

(3) 附屬設備　二十噸以下五隻

ヘ、繫船設備　野々前、防波堤ニ繫船柱設置

(4) 必要ナル經費概算

種別	數量	單位	單價	金額	備考
野々前					
防波堤	一〇〇	米	七七圓	七、七〇〇圓	
雜費				三〇〇	
計				八、〇〇〇	
白濱					
防波堤	二五	米	一四〇	三、五〇〇	
雜費				二〇〇	
計				三、七〇〇	
合計				一一、七〇〇	

(二) 船揚場

イ、位置　防波堤ノ稜蔭

ロ、面積　野々前　四、八〇〇　延長　六〇米　斜面幅　一八米　勾配　六割
　　白濱　三、六〇〇　〃　五〇〃

ハ、構造概要　先端方塊斜面厚零米三ノ場所詰混凝土張リ

ニ、附屬設備　ナシ

ホ、必要ナル經費概算

種別	數量	單位	單價	金額	備考
野々前船揚場	六〇	米	八〇円	四、八〇〇円	盛立ヲ袖護岸施工費共一切
雜費				八〇〇	
計				五、六〇〇	
白濱船揚場	五〇	米	八〇	四、〇〇〇	同上
雜費				七〇〇	
計				四、七〇〇	
合計				一〇、三〇〇	

(三)

共同販賣所、共同處理場、共同倉庫等

種別	イ、位置	ロ、敷地建物坪數	ハ、構造概要
(災害復舊助成費)共同倉庫	綾里村字野々前	敷地 五〇〇坪	木造平家造トタン葺ニテ基礎ハ「コンクリート」固メトス
(同上)共同倉庫	同村字白濱	建坪 三〇〇坪	
		敷地 五〇〇坪	同上
		建坪 三〇〇坪	

ニ、必要ナル經費概算

種別	數量	單位	單價	金額	備考
共同倉庫	二	棟		八〇〇円	災害復舊助成費ヲ以テ實施計畫決定

二、漁村住宅ニ關スル事項

(一)　職業別戶數調

區別 ＼ 職業別	漁業	農業	商業	工業	計
戶數	八八	五	二	—	九五
人口	五七二	三四	一二	—	六〇七

(昭和八年現在)

従來ノ住宅地竝ニ移轉スベキ住宅地ノ適否

區別	イ、海岸ヨリノ距離	ロ、海面上ノ高サ	ハ、河川トノ關係	ニ、交通關係
從來ノ住宅地	二〇米內外ヨリ四五〇米	四米內外ヨリ二〇米	ナシ	不便ナリ
移轉スベキ住宅地		二五米內外		

移轉スベキ住宅地ニ付テノ調査

ホ、移轉ノ棟數　（白濱ノミ）一五戸

ヘ、必要面積　三、七八三平米

ト、位置ノ決定

候補位置　部落ノ背面高地

理由　二十九年ノ浸水區域外ニシテ村道ニ隣接セル關係ニ依ルベシ

チ、地質　粘土質（砂交リ）

リ、用水井戸

ヌ、住宅地造成ニ要スル經費概算

種別	數量	單位	單價	金額	備考
宅地造成費	三、七八三	平米		二、三三七円	

越喜來村

一、村勢概要（昭和六年現在）

越喜來村ハ越喜來灣ニ面シ大船渡町ヲ距ル北東四里餘ノ地點ニ在リ北ハ吉濱村、西ハ立根及猪川ノ兩村、南ハ赤崎及綾里ノ兩村ニ接シ東ハ越喜來灣ニ面ス廣袤東西三里四町南北一里三十四町、面積三方里〇七五、總戸口五百六戸、三千四百五十八人ヲ有シ生產物價格ハ水產十九萬一千七十三圓、農產八萬九千百六十九圓、林產七萬二千七百三十二圓、工產六萬五千圓、畜產千三百九十九圓、計三十五萬七千七百六圓アリ水產物ハ本村總生產額ノ五割餘ヲ占ム

本村ニ於ケル水產業ヲ大觀スルニ漁業ノ種類ハ柔魚釣及鰮旋網漁業並大謀網漁業等ニシテ大謀網ハ本郡ニ於テモ有數ノ漁場タリ漁獲物ハ鰯、鯖、柔魚、鰮等ヲ主トシ總水揚高十九萬一千七十三圓ニ達ス

漁船數ハ動力付漁船三十一隻在來漁船百六十一隻ヲ有シ、浦濱、崎濱、甫嶺、泊ノ各港ニ分屬根據セリ

水產製造物ハ鰮粕ヲ主トシ漁業戸數ハ二百二戸（專業五〇戸、主業一五二戸）ニシテ總戸數ノ四割ニ當レリ（以上村勢要覽ニ據ル）

二、海嘯災害概況及復舊計畫

村當局ノ調査ニ係レルモノヲ添付セルヲ以テ省略ス

三、港ノ現況及修築計畫ニ對スル意見

（一）浦濱港

本港ハ越喜來灣奥ニ在リテ南東ニ開敞シ何等ノ遮蔽ナク漁船ノ碇繫荷役ニ不便ナルヲ以テ港ノ東端惠比壽崎ヨリ南微西

ニ向ヒ防波堤延長百米ヲ築出シテ港内ノ静穏ヲ計ル必要アルベシ之ニ要スル工費八萬五千圓ノ見込ミ（護岸及荷揚設備ハ災害復舊費ヲ以テ實施セラルル筈ニ付其必要ナカルベシ）

(二) 崎濱港

本港ハ灣ノ北側中央ニ位シ南西ニ向ヒ開敞シ港ノ南端鬼間ケ崎ニ據リテ南東ノ風浪ヲ遮ルモ南西ニ對シテハ何等ノ遮蔽ナク港内又水深ニ富ミ防波堤ノ築出困難ナルヲ以テ鬼間ケ崎被蔭ニ船揚場延長百米ヲ築造シ現在ノ棧橋ヨリ連絡道路ヲ開設シテ漁船ノ荒天時船曳ヲ便宜ナラシムル必要アルベシ之ニ要スル工費二萬六千圓ノ見込ミ

(三) 下甫嶺及泊港

泊港ハ本村ニ於ケル諸港中最モ靜穏ナル所ニシテ且利用漁船モ尠キヲ以テ差當リ之ガ修築ノ要ナカルベシ

下甫嶺港ハ灣奥南隅ニアリ東方松島ノ岩礁ハ良ク灣口ヨリノ風浪ヲ遮ルヲ以テ各岩礁ノ間隙ヲ遮斷スル防波堤ヲ造リ鬼澤部落「アサリカキ場」鼻ヨリ延長二百米程度ノ防波堤ヲ築出セバ漁船ノ避難ニ好適ノ場所タリ得ベシ（工費十萬圓位ナラン）

四、海嘯災害豫防ニ關スル考察

(一) 浦濱

本部落ヲ襲ヒタル津浪ハ南東ヨリ部落ノ正面ヲ襲ヒ最大浸水高六米七ニ達セリ被害ハ浦濱大川ノ兩岸低地最モ甚敷左岸山寄リノ石垣ヲ造成シアリタル住家ハ概シテ被害無シ之ニ依リ災害豫防策ニ付考察スルニ住宅地ハ大川左岸ノ高地ニ移轉シ沿岸ニハ護岸ヲ築設シ（災害復舊ニテ實施）テ防波堤ニ依リ波浪ヲ減殺スルト同時ニ護岸ニ依リ更ニ其勢力ヲ減セシメ大川右岸ハ緩衝地區タラシメ常時ハ網干場、製造場等ニ利用スルコトトセバ津浪ノ被害ヲシテ僅少ナラシムルヲ得ベシ

(二) 崎濱

本部落ヲ襲ヒタル津浪ハ鬼間ケ崎前方ヨリ進入シ最大浸水高七米八ニ達シ部落ノ中央及西側被害甚大ナリ之レ中央ニ小河川アリ東側ハ石垣ニ依リ段形ニ住宅地ヲ造成シアリタルニ反シ西側ハ概シテ平地ナリシ關係ナルベシ之ニ依リ豫防策ヲ案スルニ住宅ハ部落ノ兩側（東及西）ノ高地ニ移轉シ中央部ハ護岸ニ依リ千場其他ヲ造成シテ住宅ノ建設ヲナサス漁船ハ鬼間ケ崎ノ被蔭ニ曳上ケ非常時ニ於ケル流失及之カ住家ニ衝突ノ虞レナカシムルヲ要スベシ

港湾概要図
住宅地
凡例
浸水区域
防波堤
6.0
5.0
2.5
2.0
5.0

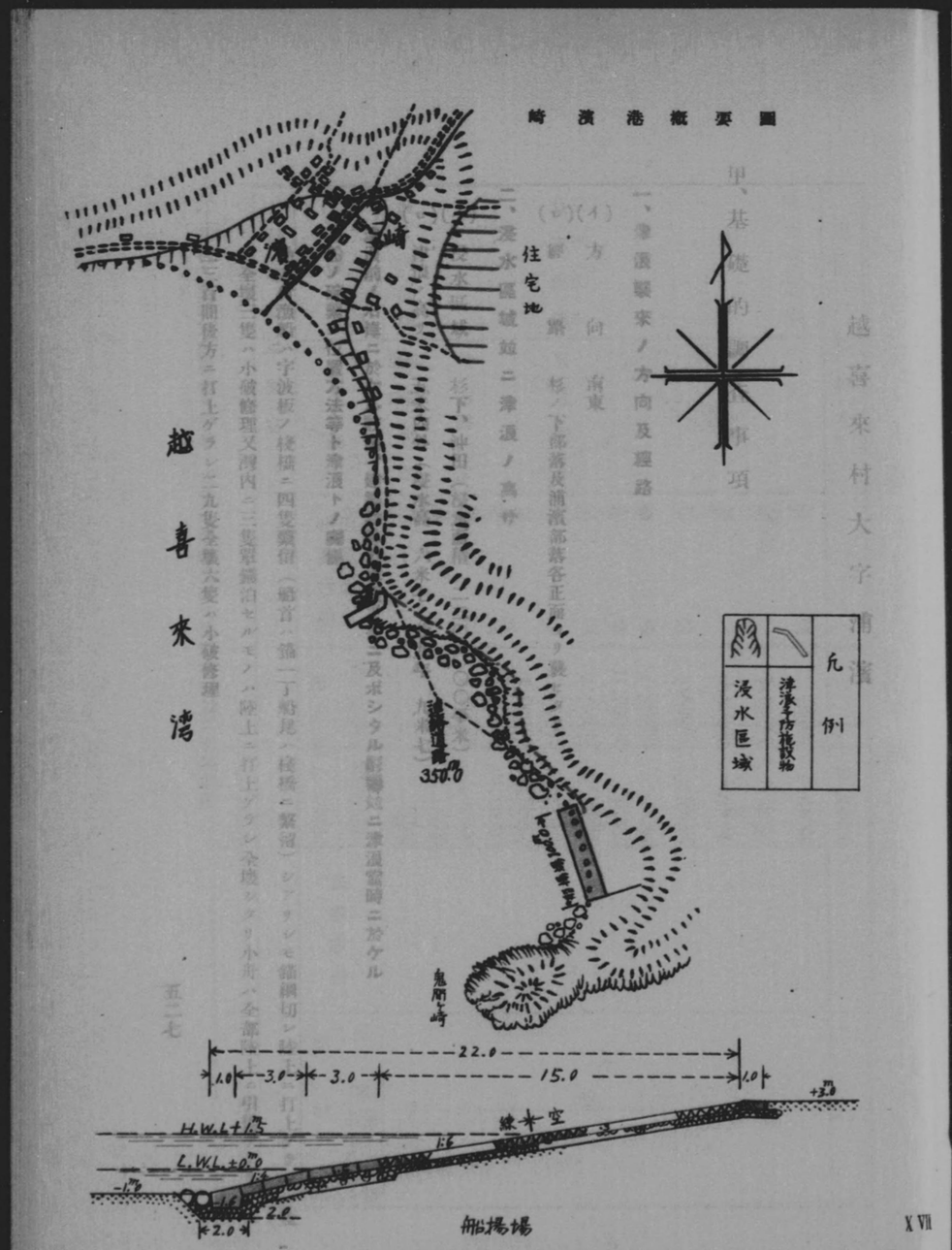
越喜來村大字浦濱
越喜來灣
凡例
浸水區域
津浪ニ防護設物
住宅地
鬼間ヶ崎
350.0
22.0
1.0
3.0
3.0
15.0
1.0
H.W.L.+1.5
L.W.L.±0.0
空
線
2.0
2.0
船揚場

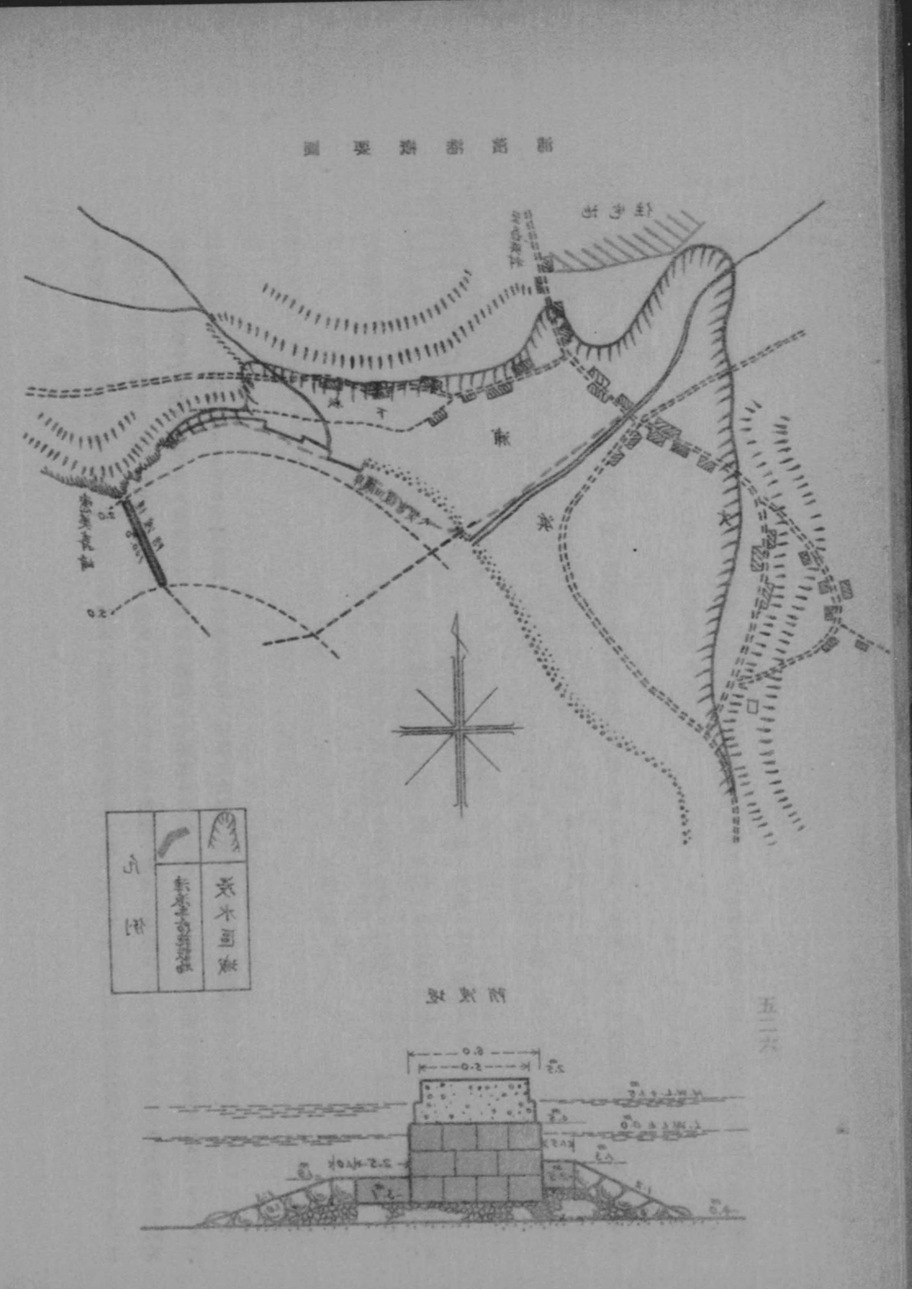

越喜來村大字浦濱

甲、基礎的調査事項

一、津浪襲來ノ方向及經路

(イ)方向　南東

(ロ)經路　杉ノ下部落及浦濱部落各正面ヨリ襲ヒタリ

二、浸水區域竝ニ津浪ノ高サ

(イ)浸水區域　杉下、沖田（浸水面積　二二〇、〇〇〇平米）

(ロ)津浪ノ高サ　五米内外（浸水高　六米七　廿九年　九米七）

三、津浪前ノ沿岸ニ於ケル設備、建築物等ガ津浪災害ニ及ボシタル影響竝ニ津浪當時ニ於ケル漁船ノ碇繋ノ位置方法等ト津浪トノ關係

動力付漁船ハ字波板ノ桟橋ニ四隻繋留（船首ハ錨一丁船尾ハ桟橋ニ繋留）シアリシモ錨綱切レ陸上ニ打上グラレ一隻ハ全壊三隻ハ小破修理又灣内ニ三隻單錨泊セルモノハ陸上ニ打上グラレ全壊シタリ小舟ハ全部陸上ニ引揚ゲアリシモ二三百間後方ニ打上グラレ二九隻全壊六隻ハ小破修理

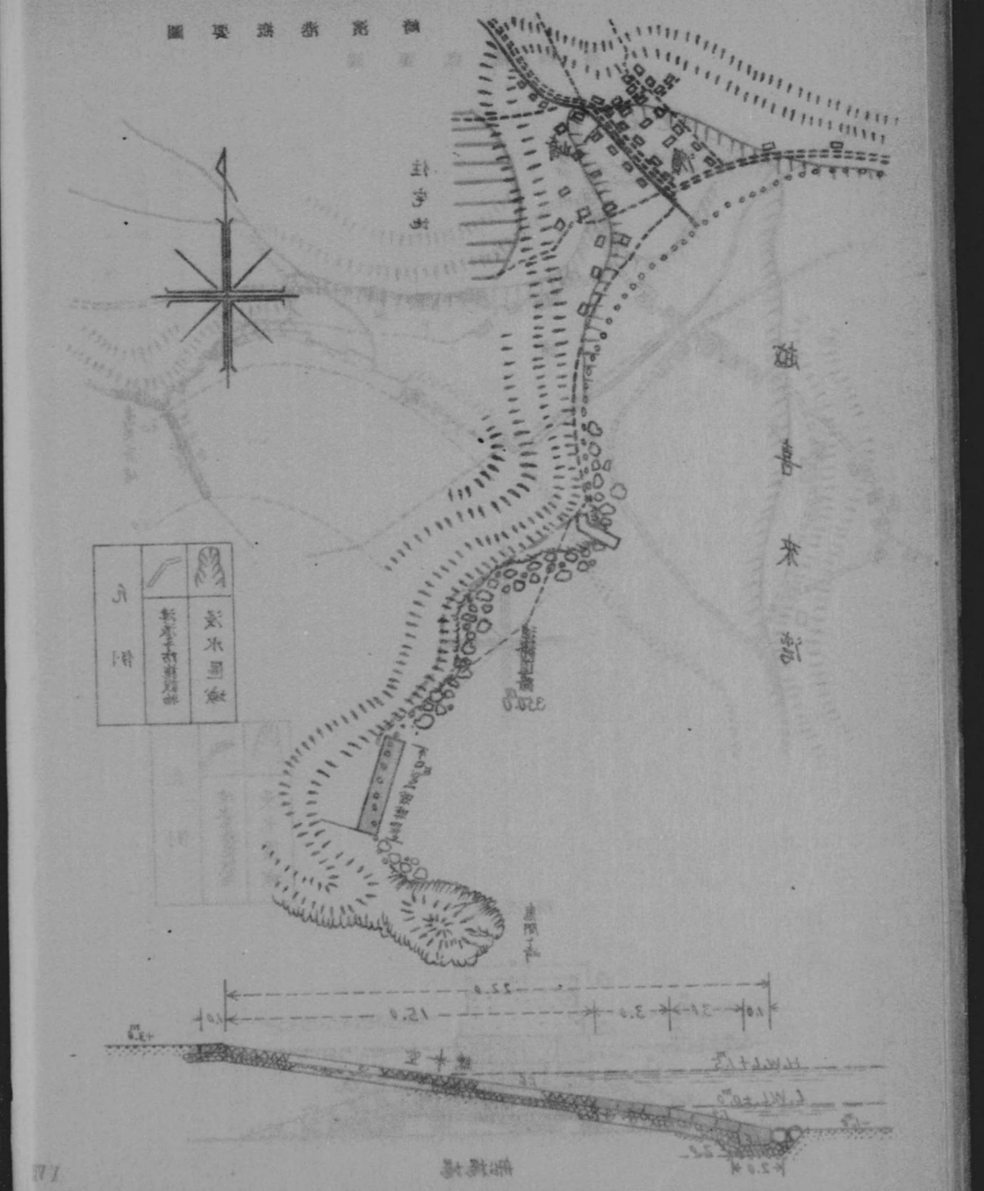

昭和五年現在

漁船別	漁業ノ種類	漁獲物種類及漁場	漁獲高 數量	漁獲高 價額	處理方法	漁船數 隻數	漁船數 最小及最大噸數
動力付漁船	旋網漁業	鰤	一、〇〇〇	六、八〇〇 円		九	
		鰯	四、〇〇〇	一五〇〇			
	延繩漁業	鰹	八、〇〇〇	二一、〇〇〇			
		鰤	四、〇〇〇	四、〇〇〇			
	釣、延繩漁業	柔魚	二、八〇〇	四、七〇〇		二七	
		鱈	五〇〇	五七五〇			
	在來漁船定置漁業	鮑	二六、〇〇〇	四八〇〇			
		鰹	一五〇〇	三〇〇			
		海鼠	一、八〇〇	九〇〇			
		又角	二、五〇〇	一、二五〇			
		布	四、〇〇〇	一、一〇〇			
		若布	一六〇〇	三四〇〇		三六	
		蛸					
		細魚					
		鰤					
		柔魚					
計							

昭和六年現在

漁船別	漁業ノ種類	漁獲物種類及漁場	漁獲高 數量	漁獲高 價額	處理方法	漁船數 隻數	漁船數 最小及最大噸數
動力付漁船		鰤	一、〇〇〇	七、四八〇〇		八	
		鰯	一六五〇				
		鰹	四、四〇〇〇	一、三二〇〇			
		鰤	八、八〇〇〇	二三、一〇〇〇			
		柔魚	四、四〇〇〇	四、四〇〇〇		三〇	
		鱈	三、一七三〇	五、二六〇〇			
		鮑	五五〇〇	六三〇〇			
		海鼠	一七、六〇〇〇	五、二八〇〇			
		又角	一六五〇	三三〇〇			
		布	一、九八〇〇	九九〇〇			
		若布	二、七五〇〇	一、三七五〇〇			
		蛸	四、四〇〇〇	一、三二〇〇〇			
		細魚	一六〇〇	三八五〇〇			
		鰤					
		柔魚		四六、九六四〇〇		三八	
計							

昭和七年現在

漁船別	漁業ノ種類	漁獲物種類及漁場	漁獲高			漁船數	
			數量	價額	處理方法	隻數	最小及最大噸數
動力付漁船		鰤	一、二〇〇	八、二二八〇〇			
		鰹	四、八四〇〇〇	一、八一〇〇			
		鰆	九、六八〇〇〇	一、四五二〇〇			
		柔魚	四、八四〇〇〇	二五、四一〇〇〇		八	
		鰯	三、四八四〇三	四、八四〇〇〇			
		鮑	六〇五〇〇	五、七五九六〇			
		鯣	一九、三六〇〇〇	六九五七五		三五	
		角又鮫	一八一〇〇	五八〇八〇			
		海鼠	二、一七八〇〇	三六三〇			
		細布	三、〇三五〇〇	一、〇八九〇〇			
		若布	四、八四〇〇〇	一、四五二〇〇			
		蛸	一九三六〇	四三五〇		四三	
		鰺					
		柔魚					
計				五二、六六〇			

乙、漁村復舊計畫ニ關スル調査事項

一、設備別計畫ノ大要及經費概算

(一)　船溜

(1)　防波堤

イ、位置　惠比壽崎ヨリ

ロ、方向　南々西ニ向ヒ築出

ハ、長サ　一〇〇米

ニ、幅員　天端五米　高サ　干潮面上二米五

ホ、構造概要　捨石基礎方塊及場所詰混凝土ニ依ル混成堤

(2)　抱擁面積　二〇、〇〇〇平米　收容漁船數　二十噸以下　三〇隻

(3)　附屬設備

イ、魚揚設備　災害復舊ニテ設備セラル

ロ、繫船設備　防波堤頂ニ繫船柱配置

(4) 必要ナル經費概算

種別	數量	單位	單價	金額	備考
防波堤	一〇〇	米	七〇〇円	七〇、〇〇〇円	
施工費	—			一〇、〇〇〇	
雜費	—			五、〇〇〇	監督費共
計				八五、〇〇〇	

(三) 共同販賣所、共同處理場、共同倉庫等

ニ、必要ナル經費概算

種別	位置	敷地坪數	構造概要
イ、位置	ロ、敷地	一二〇坪	ハ、構造概要
共同倉庫	字中崎濱	六〇坪	木造二階建セメント瓦葺キ
	敷地		下見板張リ
	建物		

種別	數量	單位	單價	金額	備考
共同倉庫	一		二、五〇〇円	二、五〇〇円	復舊助成ニヲ決定分

二、漁村住宅ニ關スル事項

(一) 職業別戸數調

區別／職業別	漁業	農業	商業、工業	計
戸數	一三〇	三〇		一六〇
人口	七八〇	一六〇		九四〇

(二) 從來ノ住宅地竝ニ移轉スベキ住宅地ノ適否

區別	イ、海岸ヨリノ距離	ロ、海面上ノ高サ	ハ、河川トノ關係	ニ、交通關係
從來ノ住宅地	五〇米内外ヨリ	二米内外ヨリ	杉ノ下及浦濱ノ中間ニ小河川浦濱大川アリ	縣道ニ沿ヒ釜石及大船渡方面ヘ自動車便アリ
移轉スベキ住宅地	四〇〇米内外	一〇米内外		

移轉スベキ住宅地ニ付テノ調査

ホ、移轉ノ棟數　七〇戸

ヘ、必要面積　一一、五五〇平米

ト、位置　決定

候補位置　字杉ノ下部落北方（縣道ノ北側）

理由　廿九年ニモ浸水セザルノミナラズ平垣地ニシテ縣道ニ沿ヘル關係ナルベシ

チ、地質　粘土質

リ、用水　井戸（浦濱大川ヨリ簡易給水モ可能ナラン）

ヌ、住宅地造成ニ要スル經費概算

種別	數量	單位	單價	金額	備考
宅地造成費	一一、五五〇	平米		九、二四三円	

越喜來村大字崎濱

甲、基基的調査事項

一、津浪襲來ノ方向及經路

（イ）方向　南方ヨリ

（ロ）經路　部落ノ東ヨリ西ニ廻リタルモノノ如シ

二、浸水區域竝ニ津浪ノ高サ

（イ）浸水區域　崎濱約一〇〇、〇〇〇平米

（ロ）津浪ノ高サ　六米内外（浸水高七米八　廿九年一一米六三）

三、津浪前ノ沿岸ニ於ケル設備、建築物等ガ津浪災害ニ及ボシタル影響竝ニ津浪當時ニ於ケル漁船ノ碇繋ノ位置方法等ト津浪トノ關係

（一）千噸級ノ汽船ガ一隻單錨泊シ居リタルモ無事漂流者ヲ救助セリト云フ

（二）港内ニ雙錨又ハ三錨泊シ居リタル五隻ノ發動機船ハ辛フジテ無事ナリ

（三）曳揚ゲ置キタル發動機船（小型）十二隻ハ港内又ハ沖合二哩位迄流失小破修理

（四）小舟ハ六十隻位川ノ西ト東ニ曳揚ゲアリ東側ハ西ヘ押上ゲラレ殆ド全壞西側ハ引波ニテ沖ヘ流サレ西風ノタメ港内ニ吹キ寄セラレ無事（全壞二十隻他ハ小波修理）

四、漁業ノ種類、漁獲物ノ種類、數量、價額及其ノ處理方法竝ニ漁船數調

昭和五年現在

漁船別	漁業ノ種類	漁獲物種類及漁場	漁獲高 數量	漁獲高 價額	處理方法	漁船數 隻數	漁船數 最小及最大噸數
動力付漁船	旋網漁業 延繩漁業	鰮 鰈	一、五四八貫〇〇〇 八三、三二〇〇〇	六、〇一四円〇〇 二、五〇〇〇〇		一三	大 五〇・〇噸 小 三・〇

漁船別	漁業ノ種類	漁獲物種類及漁場	漁獲高 数量	漁獲高 価額	処理方法	漁船数 隻数	漁船数 最大及最小噸数
動力付漁船	計						
	旋網漁業	鰯	九一、六〇〇貫	二、七九〇〇円		二	大 五〇・〇 小 三〇・〇
	延縄漁業	鰤	一、七〇〇貫	六一四〇〇			
		鰆	一、六〇〇貫	四八〇〇			
在来漁船	計						
	大謀網漁業	鰯	一、八〇〇、〇〇〇貫	三六、〇〇〇円			
		鯖	三六、六七一、一〇〇本	一一〇、〇一三、三〇〇			
	延縄漁業	鰤	三、五〇〇、〇〇〇貫	七二、〇〇〇、〇〇〇			
		鯛	八〇〇、〇〇〇	四、三〇〇、〇〇〇			
		鰆	五、〇〇〇、〇〇〇本	九一〇〇、〇〇〇	五尺肩巾 四尺五寸		
	定置漁業	鮑	二、一〇〇貫	四〇〇、〇〇〇			
		鰤	二、〇〇〇、〇〇〇	一、〇〇〇、〇〇〇			
		鰆	一、〇〇〇、〇〇〇	三〇〇、〇〇〇			
		鯖	二、〇〇〇貫	四八〇〇			
		鰯	一、〇〇〇、〇〇〇	五四〇、〇〇〇			
		鯛	二、〇〇〇貫	一、〇〇〇、〇〇〇			
		鰈	二四、三五七〇〇				

漁船別	漁業ノ種類	漁獲物種類及漁場	漁獲高 数量	漁獲高 価額	処理方法	漁船数 隻数	漁船数 最大及最小噸数
動力付漁船	計						
	旋網漁業	鰯	一、七〇〇、〇〇〇貫	六、八〇〇、〇〇〇円		三	大 五〇・〇 小 三〇・〇
	延縄漁業	鰤	九一、六〇〇貫	二、七九〇〇			
		鰆	一、七〇〇貫	六一四〇〇			
昭和六年現在	計						
	大謀網漁業	鰯	一、八〇〇、〇〇〇貫	三六、〇〇〇円			
		鯖	三六、六七一、一〇〇本	一一〇、〇一三、三〇〇			
	延縄漁業	鰤	三、五〇〇、〇〇〇貫	七二、〇〇〇、〇〇〇			
		鯛	八〇〇、〇〇〇	四、三〇〇、〇〇〇			
		鰆	五、〇〇〇、〇〇〇本	九一〇〇、〇〇〇	五尺肩巾 四尺五寸		
	定置漁業	鮑	二、一〇〇貫	四〇〇、〇〇〇			
		鰤	二、〇〇〇、〇〇〇	一、〇〇〇、〇〇〇			
		鰆	一、〇〇〇、〇〇〇	三〇〇、〇〇〇			
		鯖	二、〇〇〇貫	四八〇〇			
		鰯	一、〇〇〇、〇〇〇	五四〇、〇〇〇			
		鯛	二、〇〇〇貫	一、〇〇〇、〇〇〇			
		鰈	二四、三五七〇〇				

漁船別	漁業ノ種類	漁獲物種類及漁場	漁獲高 数量	漁獲高 価額	処理方法	漁船数 隻数	漁船数 最大及最小噸数
動力付漁船	計						
	旋網漁業	鰯	一、七〇〇、〇〇〇貫	六、八〇〇、〇〇〇円		三	大 五〇・〇 小 三〇・〇
	延縄漁業	鰤	一、七〇〇貫	六一四〇〇			
		鰆	一、六〇〇貫	四八〇〇			
昭第七年現在	計						
	大謀網漁業	鰯	一、八〇〇、〇〇〇貫	三六、〇〇〇円			
		鯖	三六、六七一、一〇〇本	一一〇、〇一三、三〇〇			
	延縄漁業	鰤	三、五〇〇、〇〇〇貫	七二、〇〇〇、〇〇〇			
		鯛	八〇〇、〇〇〇	四、三〇〇、〇〇〇			
		鰆	五、〇〇〇、〇〇〇本	九一〇〇、〇〇〇	五尺肩巾 四尺五寸		
	定置漁業	鮑	二、一〇〇貫	四〇〇、〇〇〇			
		鰤	二、〇〇〇、〇〇〇	一、〇〇〇、〇〇〇			
		鰆	一、〇〇〇、〇〇〇	三〇〇、〇〇〇			
		鯖	二、〇〇〇貫	四八〇〇			
		鰯	一、〇〇〇、〇〇〇	五四〇、〇〇〇			
		鯛	二、〇〇〇貫	一、〇〇〇、〇〇〇			
		鰈	二四、三五七〇〇				

漁船別	漁業ノ種類	漁獲物種類及漁場	漁獲高 数量	漁獲高 価額	処理方法	漁船数 隻数	漁船数 最小及最大噸数
動力付漁船		鰹	七、七四〇貫	一六、九四〇円			
		鰤	一八、一五〇〃	一、八一五			
在来漁船	前	大	四四、三七一貫	一三、一二三			
		鮪	二、七八、〇〇〇	八七、三〇〇			
	同	鮫	四、二三五〇〇	五、一〇三〇〇			
		角	九六八〇〇	一、一三一〇			
		海鼠	六〇五〇〇	一八一五〇			
		細布	二四二〇〇	四八四〇〇			
		若布	二、四二〇〇〇	一、二一〇〇〇			
		鰈	一、四五二〇〇	四三五六〇			
		柔魚	六〇二八〇	六七七六〇			
		鯖	二、四二〇〇〇	一、二一〇〇〇			
計				二五九、八二〇九		六五	肩巾 四尺五寸

乙、漁村復舊計畫ニ關スル調査事項

一、設備別計畫ノ大要及經費概算

(一)船揚場

イ、位置　鬼間ヶ崎裁蔭

ロ、面積　四、五〇〇平米　延長　一〇〇米　斜面幅　二二米　勾配　干潮面迄四割、以上六割

ハ、構造概要　先端方塊　斜面ハ方塊及割石張リ（滿潮面迄練同以上空）

ニ、必要ナル經費概算

種別	數量	單位	金額	備考
船曳場	一〇〇	米	一二五円	一二、五〇〇円
連絡道路	三五〇	〃	三〇	一〇、五〇〇
雜費	—			三、〇〇〇
計				二六、〇〇〇

船曳場、連絡道路、雜費共　袖護岸、施工費、監督費

(三)

共同販賣所、共同處理場、共同倉庫等

種別	イ、位置	ロ、敷地坪數	ロ、建物坪數	ハ、構造概要
共同販賣所	字波板	敷地	八〇坪	木造二階建セメント瓦葺キ
共同製造所	同	敷地	七二坪	下見板張リ基礎コンクリート
共同倉庫		敷地	八〇坪	同
		建物	七二坪	平家建セメント瓦葺キ
		敷地	八〇坪	下見板張リ基礎コンクリート
		建物	六〇坪	

二、必要ナル經費概算

種別	數量	單位	價額	備考
共同販賣所	一	棟	八、五〇〇円	復舊助成ニテ決定
共同製造場	一	〃	三、四〇〇	〃
共同倉庫	二	〃	一、六〇〇	〃

二、漁村住宅ニ關スル事項

(一) 職業別戶數調

區別＼職業別	漁業	農業	商業	工業	計
戶數	三〇		一〇		一三〇
人口	一八〇	九〇	六〇		七八〇
		五四〇			

(二) 從來ノ住宅地竝ニ移轉スベキ住宅地ノ適否

區別	イ、海岸ヨリノ距離	ロ、海面上ノ高サ	ハ、河川トノ關係	ニ、交通關係
從來ノ住宅地	四〇米內外ヨリ	二米五內外ヨリ	部落中央ニ小川ア	浦濱ヨリ村道アリ自動車
移轉スベキ住宅地	一七〇米內外	一四米內外	リ	交通可能ナリ

移轉スベキ住宅地ニ付テノ調査

ホ、移轉ノ棟數　三二戶

ヘ、必要面積　五、二八〇平米

ト、位置ノ決定

候補位置　部落ノ東側高地

理由　廿九年ニモ浸水セズ作業場トノ距離比較的近ク造成スベキ平地得易カリシニ依ルナラン

チ、地質　粘土質（花崗岩ノ風化セル砂及碎石交リ）

リ、用水井戶（良）

ヌ、住宅地造成ニ要スル經費概算

種別	數量	單位	價額	備考
宅地造成費	五、二八〇	平米	三、七三九円	

吉濱村

一、村勢概要（昭和七年現在）

吉濱村ハ吉濱灣ニ面シ大船渡町ヲ距ル北東四里二十三町ノ地點ニアリ北ハ唐丹村、西ハ日頃市村、南ハ越喜來村ニ接シ東ハ吉濱灣ニ望ム廣袤東西五里三十一町、南北二里二十八町、面積二方里五〇二、總戸口三百六戸、千八百五十五人ヲ有シ生産物價額水産七萬三千二十三圓、農産五萬六千七百四十五圓、林産四萬四千六百五十七圓、工産二千七百二圓、畜産二千六百五十五圓計十七萬八千七百八十二圓ヲ算シ水産ハ本村生産ノ首位ヲ占ム

本村ニ於ケル水産業ヲ大觀スルニ漁業ノ種類ハ柔魚釣漁業及採鮑、採藻並ニ定置漁業等ニシテ漁獲物ハ柔魚、鮑其他沿岸ノ雜魚ヲ主トシ總水揚高三萬六千二百七十二圓アリ漁船數ハ動力付漁船十六隻、在來漁船九十九隻ヲ有シ本郷、根白、千歳ノ各部落ニ根據セリ

水産製品ハ鯣、乾鮑及海草ヲ主トシ總額三萬六千七百五十一圓ヲ算シ水産業戸數四十二戸（本業）副業ニ營ムモノ二百戸アリ（以上村勢要覽ニ據ル）

二、海嘯災害概況及復舊計畫

村當局調査ニ係レルモノヲ添付シタルヲ以テ省略ス

三、港ノ現況及修築計畫ニ對スル意見

本村ニ於ケル漁船ノ根據地ハ本郷（扇洞ヲ含ム）根白、千歳ノ三港ニシテ何レモ天惠薄ク本地方沿岸中最モ良港ニ乏シキノ

地タルヲ以テ何等カノ漁港施設ヲ必要トスルノ現況ニアリ

（一）本郷港

本港ハ灣奥ニアリテ東ニ開敞シ一帶ノ砂濱ニ據リテ何等ノ遮蔽ナキヲ以テ純然タル人工港タラシメザルベカラズ之ガ修築ハ工事費其他ノ點ニ於テ困難ナルモ部落ノ北端扇洞ノ地ハ轉在岩礁ヲ利用シ小船溜工事ヲナスニ適當ノ地ナルベシ之ガ修築計畫ハ前面ノ岩礁ヲ利用シ棧橋兼用ノ防波堤ヲ築造シ其被陰ヲ船揚場タラシムルニアリ之ニ要スル工費五千圓モアラバ充分ナルベシ（災害復舊工事ニテ實施ノ筈）

（二）根白港

本港ハ灣ノ北岸中央ニアリテ辨天崎ノ突出ニ據リ稍々港形ヲナシ其被陰ニ目下埋立工事中ナルヲ以テ辨天崎ヨリ南西ニ向ヒ延長百米ノ防波堤ヲ築出セバ漁船ノ利用ニ資スルコト大ナルモノアルベシ之ニ要スル工費三萬圓ノ見込

（三）千歳港

本港ハ灣口北岸ニアリ東方ニ向ヒ突出セル岬角及ト、島等ノ諸岩礁ニ據リ北及南ノ兩港アリ部落民ハ良ク地形ヲ善用シテ小船溜及船揚場ヲ造成シ居レルモ規模小ナルヲ以テ岩礁ヲ整理シ船溜及船揚場ノ擴張ヲナサバ漁船ノ利用ニ資スルコト大ナルモノアルベシ之ガ經費一萬圓ノ見込ミナリ

四、海嘯災害豫防ニ關スル考察

本村ニ於ケル各部落ハ多ク高地ニ在リ僅ニ本郷ノ一部低地ニアリタルモノ被害ヲ受ケタルニ過キズ之又目下高地ニ移轉スル計畫ナルヲ以テ今後ハ災害ヲ受クルコトナカルベシ

吉濱村字本郷

甲、基基的調査事項

一、津浪襲來ノ方向及經路

(イ)方向
(ロ)經路 } 東方部落正面ヨリ襲來

二、浸水區域竝ニ津浪ノ高サ

(イ)浸水區域　本郷三二〇、〇〇〇平米
(ロ)津浪ノ高サ　一〇米内外（浸水高一四米三　廿九年　二六米一三）

三、津浪前ノ沿岸ニ於ケル設備、建築物等ガ津浪災害ニ及ボシタル影響竝ニ津浪當時ニ於ケル漁船ノ碇繫ノ位置万法等ト津浪トノ關係

護岸石垣堤防百六十間土堤防七十間松林百間アリタルニ依リ字上野一帶ノ住宅ハ災害ヲ免レタルモノト思考セラル漁船ノ碇繫ハ吉濱川口地先海面ニ投錨碇繫シアリタルモ津波襲來ト共ニ川口ヨリ二百間後方ニ打上ゲラレタリ

四、漁業ノ種類、漁獲物ノ種類、數量、價額及其ノ處理方法竝ニ漁船數調

昭和五年現在

漁船別	漁業ノ種類	漁獲物種類及漁場	漁獲高 數量	漁獲高 價額	處理方法	漁船數 隻數	漁船數 最小及最大噸數
動力付漁船	柔魚釣漁業	柔魚	五、七五四貫	二、三〇一円	乾燥	二	大 二・〇噸 小 六・〇
在來漁船		柔魚	三、八三六	一、五三四	同	五〇	
		鮑	五、八〇六	四、九一二	乾鮑製造		
		フノリ	二、八九四	二二六	乾燥		
		角又	四、六三七	三六九	〃		
		若布	九八三	二四	〃		
	延繩漁業	鰈	八〇	一九	生賣		
		蛸	六七三	二〇一	〃		
		雜魚	—	一六〇	〃		
計			二四、六九九	九、七四六		五二	

昭和六年現在

動力付漁船		柔魚	四、〇三五貫	八〇七円	乾燥	三	大 二・〇 小 六・〇

漁船別	漁業ノ種類	漁獲物種類及漁場	漁獲高 数量	漁獲高 価額	処理方法	漁船数 隻数	漁船数 最小及最大噸数
昭和七年現在							
動力付漁船		鰤	五五、五六八	二、二三 円	魚粕製造	二	
在来漁船		柔魚	二、八九〇	五八 乾燥		五二	
		鮑	三、六四六	二、〇七三 乾鮑製造			
		フノリ	一、八七四	三〇 乾燥			
		角又	四、三二九	二一 〃			
		若布	一、五九	七 〃			
		鰯	五四〇	九七 生売			
		鯖	二七七	八三 〃			
		蛸		二〇〇 〃			
		雑魚	七三、三二六	六、三三八		五七	
計							
動力付漁船		柔魚	二一、七四四	三、九二三 円	乾燥	四	大 一四・〇
在来漁船		鰯	一〇二、六三〇	四、一〇五 魚粕製造		二	小 二・〇
		雑魚	一四、四九六	二、六〇七 乾燥		五二	

乙、漁村復舊計畫ニ關スル調査事項

一、設備別計畫ノ大要及經費概算

(三) 共同販賣所、共同處理場、共同倉庫等

種別	イ、位置	ロ、敷地坪数 建物坪数	ハ、構造概要
共同販賣所	吉濱村字上野	敷地 七〇坪	本造平屋瓦葺
		建物 三七〃	
共同製造場	吉濱村字扇洞	敷地 八六〃	本造平屋造杉皮葺
		建物 一〇二〃	附屬倉庫 二棟

計				
	鮑	二、九二六	一、四八七	乾鮑製造
	フノリ	一、五七一	八四	乾燥
	角又	四、七九六	九九 〃	
	若布	一、五一五	四五 〃	
	鰯	六八四	三七	生売
	鯖	一、二三六	三四七 〃	
	蛸	一九〇 〃		
	雑魚	二五一、五九〇	三、九一四	
	柔魚	二一、七四四	三、九二三	乾燥
	鰯	一〇二、六三〇	四、一〇五	魚粕製造
	雑魚	一四、四九六	二、六〇七	乾燥

ニ、必要ナル經費概算

種別	數量	單位	單價	金額	備考
共同販賣所	一			一、六五〇〇圓	敷地買入費 建築工事費 附屬設備費 計
共同製造場	一			二、八〇五三五	敷地買入費 建築工事費 附屬設備費 建築器具費 機械据付費 計

二、漁村住宅ニ關スル事項

(一) 職業別戸數調

區別＼職業別	漁業	農業	商業	工業	計
戸數	一〇	一三六	一五	二〇	一八一
人口	六〇	八一六	九〇	八四	一、〇五〇

(二) 從來ノ住宅地並ニ移轉スベキ住宅地ノ適否

區別	イ、海岸ヨリノ距離ロ、海面上ノ高サハ、河川トノ關係	ニ、交通關係
從來ノ住宅地	二〇〇米内外	五米内外
移轉スベキ住宅地	一、二〇〇米内外	三〇米内外

移轉スベキ住宅地ニ付テノ調査

ホ、移轉ノ棟數　一一戸

ヘ、必要面積　一、八一五平米

ト、位置ノ決定

候補位置　字本郷ト大野部落トノ中間吉濱川ト縣道トノ切合ヒ附近

理由　浸水ノ虞レナク縣道ニ沿ヒタル平坦地ナルニ依レルナラン

チ、地質　栗石交リ粘土質

リ、用水　井戸（良）吉濱川ヨリノ給水可能

ヌ、住宅地造成ニ要スル經費概算

種別	數量	單位	單價	金額	備考
住宅地造成費	一、八一五	平米		二、二八四圓	

唐丹村

一、村勢概要（昭和六年現在）

唐丹村ハ氣仙郡ノ北端ニ位シ北ハ釜石町及甲子村、西ハ日頃市村、南ハ吉濱村ニ接シ東ハ唐丹灣ニ面ス廣袤東西四里南北二里、面積八方里、總戸口五百五十戸三千三百五十三人ヲ有シ生産物價額ハ水産十四万五千七百四十圓、林産五万二千六百七十八圓、農産五万三百六十圓、工産一万九千八百三十五圓、畜産千四百七十七圓計二十七万九十圓ヲ算シ水産物ハ本村總生産物ノ五割餘ヲ占ム

本村ニ於ケル水産業ヲ大觀スルニ漁業ノ種類ハ柔魚釣及鮫刺網漁業竝延繩漁業等ニシテ漁獲物ハ柔魚ヲ主トシ鰯、鰹、鰐、鮫之ニ次ギ總水揚高八万五千二百十六圓ニ達ス

漁船數ハ動力付漁船五十隻在來漁船三百隻ヲ有シ小白濱、大石、本郷、花露邊、片岸ノ各部落ニ根據セリ

水産製造物ハ鰯、鰹節、鰮粕ヲ主トシ總製造高六万五百二十四圓ヲ算シ水産業戸數三百五戸（專業一四三戸、外ニ副業一六二戸、本業一八七戸）ノ約六割ヲ占ム（以上村勢要覽ニ依ル）

二、海嘯災害概況及復舊計畫

村當局ノ調査ニ係ルモノヲ添付セルヲ以テ省略ス

三、港ノ現況及修築計畫ニ對スル意見

（一）小白濱港（片岸ヲ含ム）

本港ハ唐丹灣奥ニアリ背面ニ山地迫リテ南東ニ開敞シ片岸部落東端佐通島ノ被蔭ニ據リテ僅ニ片岸泊地ヲ有スルニ過ギズ港狀概シテ良好ナラザルモ小白濱部落前面ニハ護岸及船揚場ヲ造成シアリ漁船ノ接岸荷役設備ヲ有スルヲ以テ部落ノ東端弁天崎ヨリ南微東ニ向ヒ延長百五十米ノ防波堤ヲ築出シテ港内ノ靜穩ヲ計ルノ必要アリ之ニ要スル工費十七万五千圓ノ見込ミ（將來本堤ヲ延長スルト共ニ片岸佐通島側ヨリモ防波堤ヲ築出セバ只ニ漁船ノ利用增進ノミナラズ津浪豫防上ニモ効果大ナルベシ）

（二）本郷及花露邊港

本港ハ唐丹灣口ヨリ北西ニ灣入セルU字形ノ小灣ニシテ北及西ノ兩面ハ遮蔽ヲ有スルモ南東ヨリ南ニ至ル間ノ風浪ニ對シテハ港内ノ靜穩ヲ保持シ難キヲ以テ花露邊部落南東端ヨリ南微東ニ向ヒ延長百米ノ防波堤ヲ築出セバ漁船ノ利用ニ資スルコト大ナルベシ之ニ要スル工費十二万二百圓ノ見込ミ讓岸及船揚場ハ現在其希望ナキモ津浪豫防ニ對シテモ將來其必要アルベク從ツテ砂濱地ニ船曳不可能トナラバ船揚場モ必要トスベシ差當リ本郷ニ讓岸延長二百米及本郷ト花露邊ノ南地ニ魚揚桟橋ヲ必要トス之ニ要スル工費四萬三百圓ノ豫定ナリ

（三）大石港（八〇戸、五四〇人、動力付漁船九隻、在來漁船六八隻）

本港ハ唐丹灣南岸中央ニアリ背面ニ山地迫リテ漁業用地ニ乏シキモ部落ノ東端ニ岬角ノ突出アリテ北西ニ開敞セル小灣形ヲナシ北東ノ風浪以外ハ港内概シテ靜穩ナリ陸上ノ交通便ナラザルモ船溜程度ノ施設ヲ行フニ好適ノ地タルベシ

四、海嘯災害豫防ニ關スル考察

（一）小白濱及片岸

小白濱ハ海岸ニ護岸ヲ築造シ稍々平地アリ北西ニ向ヒテ段型ニ石垣ヲ造成シテ宅地トセルヲ以テ波高大ナル割合ニ被害甚大ナラザリシモ本郷ノ如キ砂濱地ヨリ直チニ住宅地タラシムルニハ其惨害想像ニ餘リアリタルベシ災害豫防對策トシテハ

住宅地ヲ部落ノ北側高地ニ移轉シ海岸附近ハ干場又ハ製造場用地ニ充テ將來ハ防波堤ニ依リ港口ヲ狹窄スルヲ良策トスベシ片岸ハ片岸川ノ流域ニ沿ヒ波浪上昇スヘキヲ以テ低地ニハ凡テノ建設物ヲナサズ住宅地ハ川ノ右岸高地ニ移スヲ可トス

(二) 本郷及花露邊

本郷ハ海岸ニ何等ノ護岸施設ナク西側ニ山地迫レル狹長ナル低地ヲ住宅地トナセルヲ以テ其被害ノ甚大ナリシハ當然ナルベシ花露邊ハ之ニ反シ石垣ニ依リ段型ニ宅地ヲ造成シアリタル結果被害比較的輕少ナリ之ヲ以テ見ルモ石垣ニ依リ段型ニ宅地ヲ造成スルハ豫防對策上參考トスルニ足ルベシ兩部落共宅地ヲ高地ニ移轉スルト共ニ海岸ニ護岸ヲ築設シ尚防波堤ニ依リ波浪ヲ減殺スルハ豫防上效果アルモノト信ズ

(三) 大石

本部落ハ海岸ニ平地乏シキ關係上住宅地ハ何レモ高地ニ在リ從ツテ被害ナシ

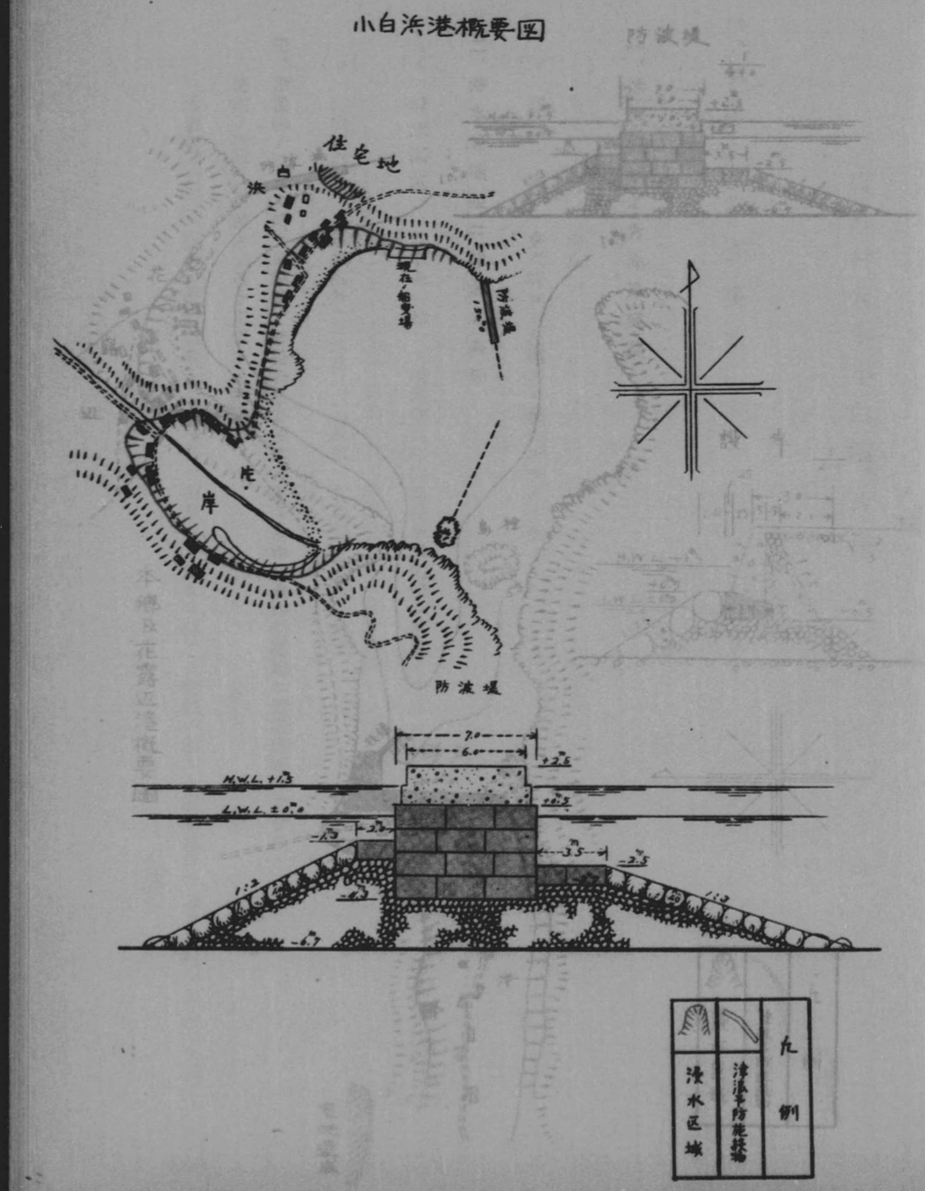

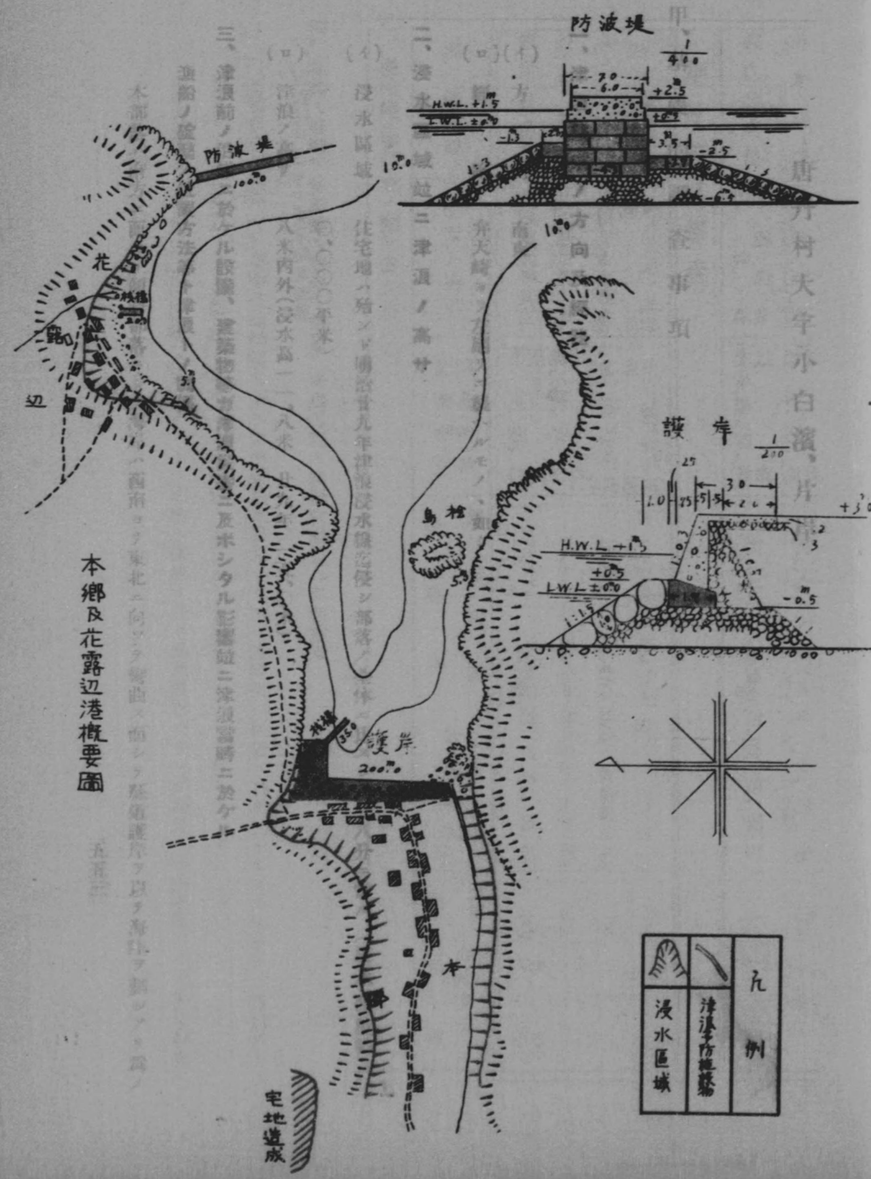
防波堤
H.W.L. +1.5
L.W.L. ±0.0
防波堤
花
露
辺
護岸
H.W.L. +1.5
L.W.L. ±0.0
護岸
本
宅地造成
凡例
浸水區域
津浪予防施設物

本郷及花露辺港概要圖

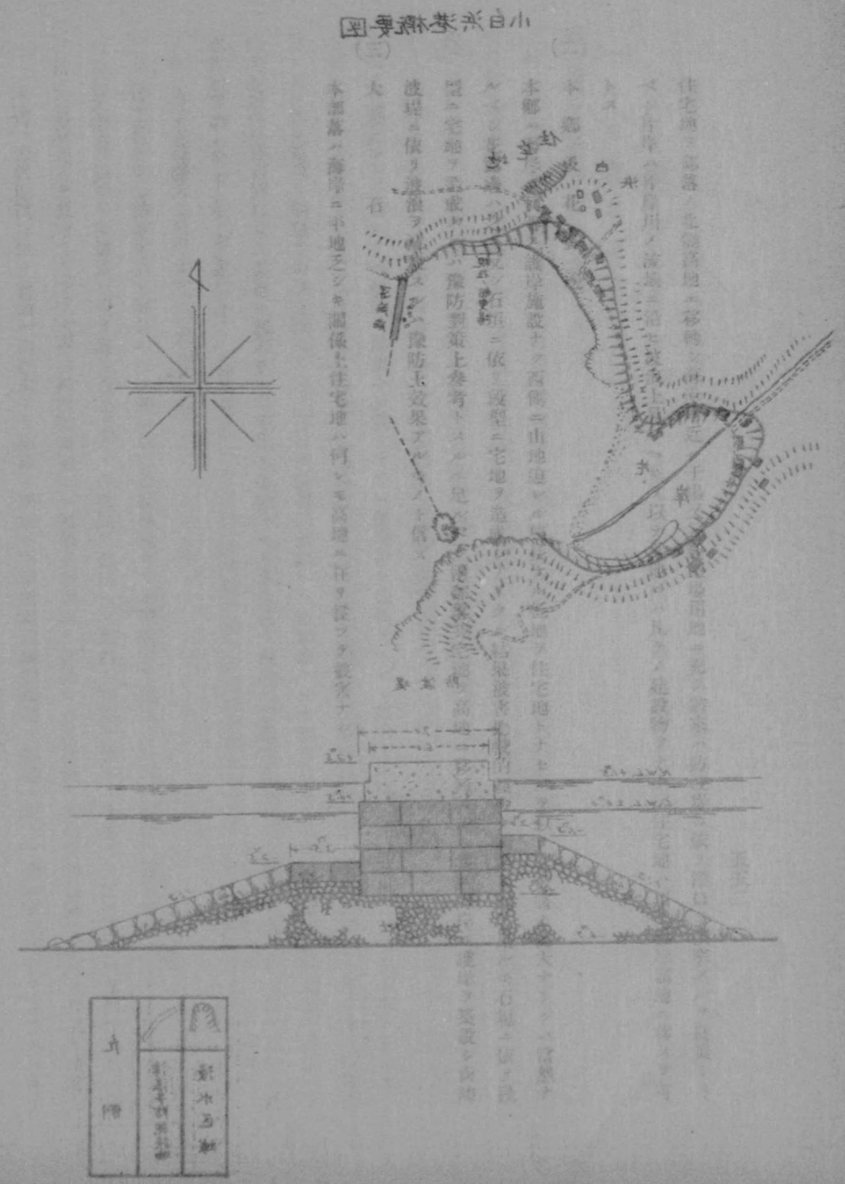

唐丹村大字小白濱、片岸

甲、基礎的調査事項

一、津浪襲來ノ方向及經路

(イ)方向　南東

(ロ)經路　弁天崎ヨリ左廻リニ襲ヘルモノ、如シ

二、浸水區域竝ニ津浪ノ高サ

(イ)浸水區域　住宅地ハ殆ンド明治廿九年津浪浸水線迄侵シ部落ノ全体ニ比スレバ其八分ニ當ル（浸水面積約二〇、〇〇〇平米）

(ロ)津浪ノ高サ　八米内外（浸水高一一、八米　廿九年　一五、〇米）

三、津浪前ノ沿岸ニ於ケル設備、建築物等ガ津浪災害ニ及ボシタル影響竝ニ津浪當時ニ於ケル漁船ノ碇繋ノ位置方法等ト津浪トノ關係

本部落ハ南方ニ面セル傾斜部落ニシテ海岸ハ西南ヨリ東北ニ向ツテ彎曲スル而シテ縣道護岸ヲ以テ海陸ヲ劃シアリ爲メ

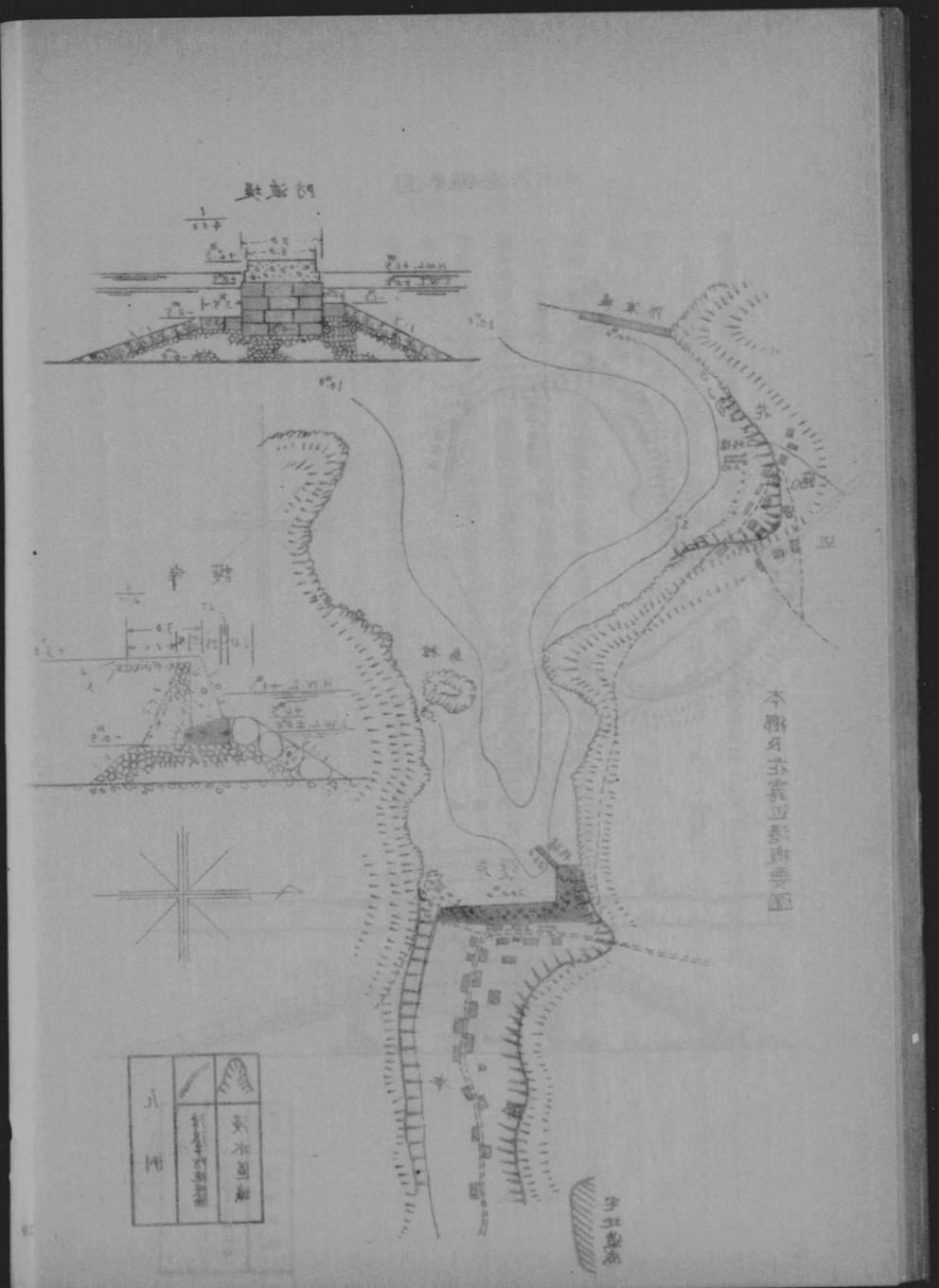

ニ津浪ノ被害ノ幾部ヲ阻止シタルヤノ感アリ

動力付漁船ハ船揚場ニ引上ゲ置キタルモノ多ク津浪ノ襲來ト共ニ流離飜弄セラレ破損又ハ行衛不明ノモノ多ク修理ヲ要シタルモノ三隻ニシテ被害船ノ多クハ小白濱灣ノ北方ニノミ偏在シタルハ奇異ノ感アリ

無動力漁船ハ一〇三隻中全部船影ヲ認メザル程度ニ破壞シタルハ家屋又ハ岩盤ニ打チツケラレタルモノト思料セラル

四、漁業ノ種類、漁獲物ノ種類、數量、價格及其ノ處理方法竝ニ漁船數調

昭和五年現在							
漁船別	漁業ノ種類	漁獲物種類及漁場	漁獲高 數量	漁獲高 價額	處理方法	漁船數 隻數	漁船數 最小及最大噸數
動力付漁船	釣刺網延繩其他	柔魚、鰤、鰯、海鮑、近海	一三二、三一〇貫	三一、五七七圓	鰤、〆粕、鮮魚	一六	小 二〇・〇 大 五・〇
在漁船	定置漁業	鰤、鰯、鮪、沿岸	一三五、九七二	三一、八七八	鮮魚、乾鮑	一〇三	
計			一〇、〇六四	六七二	乾燥シテ食品トス		
其	他	藻類及水產動物				一二九	
計							
昭和六年現在							
動力付漁船	釣刺網延繩漁業	柔魚、鰤、鰯、鮫、近海	一五六、〇一〇貫	一八、〇四九圓	鰤、〆粕、鮮魚	一六	小 二〇・〇 大 五・〇
在來漁船	定置漁業	鰤、鰯、鮪、鮑、近海	一九、一四五	一〇、八六	鮮魚、乾鮑	一〇三	
其	他	藻類及水產動物					
計							
昭和七年現在							
動力付漁船	釣、刺網、延繩漁業	柔魚、鰤、鰯、鮫、近海	一二四、三八九貫	二九、四〇三圓	鰯、〆粕、鮮魚	一六	小 二〇・〇 大 五・〇
在來漁船	定置漁業	鰯、鰯、柔魚、鮑、沿岸	八三、一八八	一五、九三一	鮮魚、乾鮑	一〇三	
其	他	藻類及水產動物	一、一〇二	二二五	乾燥シテ食品トス		
計							
其	他	藻類及水產動物	一、五六二	三一七	乾燥シテ食品トス	一二九	
計			二九、二四二				

乙、漁村復舊計畫ニ關スル調査事項

一、設備別計畫ノ大要及經費概算

(一) 船溜

(1) 防波堤

イ、位置　小白濱部落ノ東端

ロ、方向　弁天崎ヨリ南微東ニ向ヒ築出

ハ、長　サ　一五〇米

ニ、副　員　天端六米　高サ　干潮面上二米五

ホ、構造概要　捨石基礎方塊及場所詰混凝土ニ依ル混成堤

(2) 抱擁面積　六〇、〇〇〇平米　收容漁船數　約七〇隻（二十噸以下）

(4) 必要ナル經費概算

種別	數量	單位	單價	金額	備考
防波堤	一五〇	米	一、〇〇〇円	一五〇、〇〇〇円	
施工費	一		一五、〇〇〇	一五、〇〇〇	
監督費	一		一〇、〇〇〇	一〇、〇〇〇	雜費ヲ含ム
計				一七五、〇〇〇	

(三)

共同販賣所、共同處理場、共同倉庫等

種別	イ、位置	ロ、敷地坪數 建物坪數	ハ、構造概要
共同販賣所	字小白濱部落西南	二一二坪	木造二階建ペンキ塗
共同製造場	同　海岸埋立地	一五〇坪	木造平家建
共同倉庫	同	四五坪	木造平家建ペンキ塗

ニ、必要ナル經費概算

種別	數量	單位	單價	金額	備考
共同販賣所	一	棟		一七、〇七〇円	災害復舊助成費
共同製造場	一	棟		四、五〇〇	
共同倉庫	一	棟		二、一五〇	

二、漁村住宅ニ關スル事項

(一) 職業別戸數調

（昭和八年現在）

區別／職業別	漁業	農業	商業	工業	其ノ他	計
戸數	一二五	九	二〇	五	一一	一七〇
人口	七四四	五〇	一一〇	三〇	六六	一、〇一〇

(二) 從來ノ住宅地竝ニ移轉スベキ住宅地ノ適否

區別	イ、海岸ヨリノ距離	ロ、海面上ノ高サ	ハ、河川トノ關係	ニ、交通關係
從來ノ住宅地	隣接	二米	ナシ	新住宅地前面ニ縣道ヲ切替ヘ交通ニ便ナラシム、三陸汽船ノ寄港地ナリ
移轉スベキ住宅地	一〇〇米	二〇		

移轉スベキ住宅地ニ付テノ調査

ホ、移轉ノ棟數　一〇六戸

ヘ、必要面積　八、五〇〇坪

ト、位置ノ決定

候補位置　大字小白濱字上ノ台及傳城

理由　廿九年ノ津浪浸水高ヲ標準トシテ計畫

チ、地質　碎石交リ粘土質

リ、用水　片岸川ノ伏流水ヲポンプニテ揚水シ小白濱一般ニ配水スルモノトス

ヌ、住宅地形成ニ要スル經費概算

種別	數量	單位	單價	金額	備考
小白濱	八、五〇〇	坪		八、五〇〇圓	土地買收費及工事費

唐丹村大字花露邊

甲、基礎的調査事項

一、津浪襲來ノ方向及經路

(イ)方向　南西及南東

(ロ)經路　灣口及本郷ヨリノ廻浪ニ依リ正面ヨリ襲ハレタルモノ、如シ

二、浸水區域竝ニ津浪ノ高サ

(イ)浸水區域　舊住宅ノ大半ヲ浸水ス（浸水面積二〇、〇〇〇平米）

(ロ)津浪ノ高サ　七米內外（浸水高八米三　廿九年　一三米八）

三、津浪前ノ沿岸ニ於ケル設備、建築物等ガ津浪災害ニ及ボシタル影響竝ニ津浪當時ニ於ケル漁船ノ碇繫ノ位置方法等ト津浪トノ關係

本部落海岸ハ北ヲ背ニ西ヨリ東ニ延ビタル地形ニシテ傾斜地帶タリ動力付漁船ハ鰐漁業ニ四隻トロール漁業ニ一隻出漁中ノ外灣內ニ繫留三隻ニシテ津浪襲來ノタメ破壞行衛不明一隻陸上ニ打揚ラレ破損修理ハ二隻又無動力漁船ハ破損片影ヲ認メザルモノ六〇隻修繕セルモノ二隻ナリ

四、漁業ノ種類、漁獲物ノ種類、數量、價格及其ノ處理方法竝ニ漁船數調

昭和五年現在							
漁船別	漁業ノ種類	漁獲物種類及漁場	漁獲高 數量	漁獲高 價額	處理方法	漁船數 隻數	漁船數 最小及最大噸數
動力付漁船	釣、刺網、延繩漁業	柔魚、鱈、鮫、鰈近海	一〇〇、八八〇貫	二四、九一二円	鰑、〆粕、鮮魚	三	大 二〇・〇 小 五・〇
在來漁船	定置漁業	鰮、鰤、鮪、鮑沿岸	六七、九八一	一六、四三九	鮮魚乾鮑	六二	
其他	藻類及水產動物		六、九一三	四四八	乾燥シテ食品トス		
計				四一、七九九		七四	

昭和六年現在							
動力付漁船	釣、刺網、延繩漁業	柔魚、鱈、鮫、海近	五八、一二六貫	一三、八〇三円	鰑、〆粕、鮮魚	三	大 二〇・〇 小 五・〇
在來漁船	定置漁業	鰮、鰤、鮪、鮑沿岸	四四、八二〇	六、三九七	鮮魚、乾鮑	六二	
其他	藻類及水產動物		九一八	一八七	乾燥シテ食品トス		
計				二〇、三八七		七四	

昭和七年現在							
動力付漁船	釣、刺網、延繩漁業	柔魚、鱈、鮫近海	九五、一二一貫	二二、四七八円	鰑、〆粕、鮮魚	三	大 二〇・〇 小 五・〇
在來漁船	定置漁業	鰮、鰤、鮪、鮑沿岸	四八、八六	九、三五九	鮮魚、乾鮑	六二	
其他	藻類及水產動物		八四二	一七二	乾燥シテ食品トス		
計				三二、〇〇九		七四	

乙、漁村復舊計畫ニ關スル調査事項

一、設備別計畫ノ大要及經費概算

(一) 船溜

(1) 防波堤

イ、位置　花露邊部落ノ東即チ海岸ノ東端

ロ、方向　南微東ニ向ヒ築出

ハ、長サ　一〇〇米

ニ、幅　員　天端六米　高サ　千潮面上二米五

ホ、構造概要　捨石基礎方塊及場所詰混凝土ニ依ル混成堤

(2) 抱擁面積　五〇、〇〇〇平米　收容漁船數　二十噸以下六十隻

(3) 附屬設備

イ、魚揚設備　棧橋長二十米　幅員　四米鐵筋混凝土造

(4) 必要ナル經費概算

種別	數量	單位	單價	金額	備考
防波堤	一〇〇	米	一、〇〇〇円	一〇〇、〇〇〇円	
魚揚棧橋	四八〇	平米	二〇	四、八〇〇	
施工費	—			一〇、一〇〇	
監督費				一〇、〇〇〇	
計				一三五、〇〇〇	

二、漁村住宅ニ關スル事項

(一) 職業別戸數調

區別＼職業別	漁業	農業	商業	工業	其ノ他	計
戸數	六〇	五	五			七〇
人口	三六〇	三〇			三〇	四二〇

(二) 從來ノ住宅地竝ニ移轉スベキ住宅地ノ適否

區別	イ、海岸ヨリノ距離	ロ、海面上ノ高サ	ハ、河川トノ關係	ニ、交通關係
從來ノ住宅地	二〇米	三米以上	ナシ	不便
移轉スヘキ住宅地				

唐丹村大字本郷

甲、基礎的調査事項

一、津浪襲來ノ方向及經路

(イ) 方向　南東

(ロ) 經路　部落ノ北側ニ沿ヒ背面耕地ニ至リ左廻リヲナシ花露邊ヲ襲ヘリ

二、浸水區域竝ニ津浪ノ高サ

（イ）浸水區域　舊住宅地ハ勿論西ハ小白濱ニ通ズル櫻峠ト稱スル地點ノ麓ニ達シ北ハ釜石ニ通ズル舊道ト縣道トノ交叉點ニマデ及ボシタリ（浸水面積二一〇、〇〇〇平米）

（ロ）津浪ノ高サ　七米内外（浸水高九米三、二十九年ハ一三米五）

三、津浪前ノ沿岸ニ於ケル設備、建築物等ガ津浪災害ニ及ボシタル影響竝ニ津浪當時ニ於ケル漁船ノ碇繫ノ位置方法等ト津浪トノ關係

本部落ハ東ニ正面シ南北ニ一線ヲ劃シタル地形ニシテ住宅地ハ平坦ニシテ動力付漁船中延繩業ノタメ津浪被害少キモノ四隻其ノ他灣内ニ繫留又ハ陸揚ゲシアリタルモノ五隻ニシテ津浪襲來ノタメ陸ニ打揚ゲラレ破壞シタルモノ二隻修理セルモノ二隻船影ナク流失ト認ムルモノ一隻無動力小船ハ海岸ニ陸揚シ置キタルモノ七〇隻中修理シ得ルモノ壹隻ニシテ其他ハ悉ク破損片影ヲ認メザリキ

四、漁業ノ種類、漁獲物ノ種類、數量、價額及其ノ處理方法竝ニ漁船數調

昭和五年現在

漁船別	漁業ノ種類	漁獲物種類及漁場	漁獲高 數量	漁獲高 價額	處理方法	漁船數 隻數	漁船數 最小及最大噸數
動力付漁船	柔魚釣及刺網漁業	柔魚、鱈、鮫 近海	七七、五九九貫	一九、一六三円	乾魚	一三	大 二〇・〇 小 五・〇
在來漁船	定置漁業	鰮、鰤、鮪、鮑 沿岸	六二、九八一	一六、四三九	〆粕、鮮魚、乾鮑	七〇	小舟
其他	藻類		一〇、〇六四	六七一			
計				三六、二七四		八三	

昭和六年現在

動力付漁船	前同	柔魚、鱈、鮫 近海	四四、七一二	一〇、六一七	前同	一三	大 二〇・〇 小 五・〇
在來漁船		鰮、鰤、鮑、鮪 沿岸	五八、二六六	八、三一六		七〇	小舟
其他			一、一九三	二四三			
計				一九、一七六		八三	

昭和七年現在

動力付漁船	前同	柔魚、鱈、鮫 近海	七三、一七〇	一七、二九二	前同	一三	大 二〇・〇 小 五・〇
在來漁船		鰮、鰤、鮑、若布 沿岸	六三、二六〇	一二、一五六		七〇	小舟
其他			六四八	一三〇			
計				二九、五七八		八三	

一、設備別計畫ノ大要及經費概算

(一) 船　溜

(3) 附屬設備

イ、魚揚設備　棧橋長三五米幅員五米　鐵筋混凝土桁橋

(4) 必要ナル經費概算

種別	數量	單位	單價	金額	備考
棧橋	一七五	平米	六〇円	一〇、五〇〇円	
計				一〇、五〇〇	

(二) 護　岸

イ、位　置　部落前面地先

ロ、延　長　二〇〇米　天端高　千潮面上　三米

ハ、構造概要　捨石基礎方塊及場所詰混凝土造表勾配三分、裏込栗石塡充　沿地幅三米　混凝土鋪裝

ニ、必要ナル經費、概算

種別	數量	單位	單價	金額	備考
護岸	二〇〇	米	一〇〇円	二〇、〇〇〇円	埋立、土砂共

雜費					
計				五、〇〇〇	施工費監督費其他一式
				二五、〇〇〇	

二、漁村住宅ニ關スル事項

(一) 職業別戶數調　(昭和八年現在)

區別＼職業別	漁業	農業	商業	工業	其ノ他	計
戶數	六九	二	一	二	一〇	八四
人口	二八四	一三	二	一一	三〇	三四〇

(二) 從來ノ住宅地竝ニ移轉スベキ住宅地ノ適否

區別	イ、海岸ヨリノ距離	ロ、海面上ノ高サ	ハ、河川トノ關係	ニ、交通關係
從來ノ住宅地	隣接	二米内外	無	新住宅地前面ニ縣道ヲ切替ヘ交通ヲ便ナラシム
移轉スベキ住宅地	二〇〇米	一五米		

移轉スベキ住宅地ニ付テノ調査

ホ、移轉ノ棟數　一〇一戶

ヘ、必要面積　七、〇〇〇坪

ト、位置ノ決定
候補位置　大字本郷字大曾根
理由　二十九年ノ津浪浸水高ヲ標準トシテ計畫

チ、地質　碎石交リ粘土質
リ、用水　山座澤川ヨリ取水シ濾過シテ本郷新住宅地ニ配水スルモノナリ
ヌ、住宅地形成ニ要スル經費概算

種別	數量	單位	單價	金額	備考
本郷	七、〇〇〇	坪		二六、〇〇〇円	土地買收費竝ニ工事費

釜石町

一、町勢概要（昭和六年現在）
釜石町ハ上閉伊郡ノ南端ニアリ本縣ニ於ケル重要港灣ノ一ニシテ北ハ鵜住居村、西ハ甲子村、南ハ唐丹村ニ接シ東ハ釜石灣ニ面ス廣袤東西三里、南北四里十町、面積三方里〇〇二、總戸口五千七百八十二戸、二萬八千百二十三人ヲ有シ生產物價額鑛產七百一萬七千百二十二圓、水產三百四十八萬三千二百十圓、（廻來船水揚ヲ含ム地元漁船ノミニテハ六、七十萬圓ナルベシ）工產二百四十七萬八千六百七十六圓、林產十四萬六千三百十二圓、畜產六萬九千五百十四圓、農產四萬九千七百七十八圓計千三百二十四萬四千六百十二圓ノ多キニ達ス
本町ニ於ケル水產業ヲ大觀スルニ漁業ノ種類ハ延繩、刺網、曳網、柔魚釣漁業及定置網漁業其他採藻等ニシテ漁獲物ハ鮪、秋刀魚、柔魚、鰯、目拔、鰹、鮑其他ノ藻類等トシ總水揚額六十五萬圓（廻來漁船及捕鯨ノ水揚ヲ除ク）アリ漁船數ハ動力付漁船百七十二隻在來漁船二百十六隻計三百八十七隻ヲ有シ主トシテ釜石港ヲ根據トスルモ一部ハ鵜石、白濱、平田ノ各部落ニモ分屬セリ水產製造物ハ鰯、鰹節、〆粕、魚油等ヲ主トシ總製造高八十八萬三千六百七十五圓ノ多キニ達シ水產業戶數千三十四戸（專業　六七四戸　外ニ副業　六二五戸）アリ總戸數ノ一割八分ニ當レリ（以上町勢要覽ニ依ル）

二、海嘯災害概況及復舊計畫
町當局調查ニ係ルモノヲ添付セルヲ以テ省略ス

三、港ノ現況及修築計畫ニ對スル意見
(一)　釜石港（鵜石ヲ含ム）
釜石港ハ本縣下ニ於ケル重要港灣ノ一ニシテ釜石鑛山ヲ控ヘ商港トシテノ施設モ必要ナルベキモ町ノ發展ハ漁港施設ニ俟ツコト大ナルモノアルベシ然レドモ本港ニ於ケル從來ノ諸施設ハ多ク商港ヲ對照トシ現ニ總工費三十八萬五千圓ヲ以テ大渡川左岸ヨリ商船棧橋ニ至ル區域ニ中小港灣工事ヲ實施中ナリ一方現在ニ於ケル漁港施設ヲ見ルニ港ノ北隅小區域ヲ漁船溜トシ魚貨ノ取扱ノ如キ道路ニ於テ之ヲ行フノ不潔、不便ヲ餘儀ナクサルヽノ現狀ニシテ漁船ノ輻輳其極ニ達シ小漁船ノ如キハ其結果破損スルコト珍シカラズ他ニ適當ナル漁港水面ト漁港用地ヲ必要トスル現況ニ在リ漁業者間ニ於テハ町ノ東端ヨリ小繩崎ニ至ル沿岸ヲ埋立テ漁港施設ヲナシタキ意向ヲ有スルモ水深豊ニシテ工費多額ヲ要スルノミナラズ一方商港トノ關係モアルヲ以テ本港ニ付テハ再調ノ上漁港トシテノ計畫ヲ樹立スル要アルモノト認ム

(二)　白濱　港（六十二戸、動力付漁船十五隻、在來漁船四十隻）

本港ハ東、西、南ノ三方ニ山地ヲ負ヒ釜石灣口ニ近ク北方ニ開敞セルヲ以テ北ヨリ東ニ至ル間ノ荒天時ニハ漁船ノ碇繫困難ナリ昭和七年度ヨリ工費三萬八千七百五圓ヲ以テ農業土木船溜助成金ヲ得テ延長百四十米ノ防波堤及延長四十米ノ防砂堤工事ヲ實施中ナルモ海岸ハ砂利及礫多ク船曳困難ナルヲ以テ船溜ノ東隅ニ延長五十米ノ船揚場ヲ造成セバ漁船ノ利用ニ効果大ナルベシ之ニ要スル工費四千圓モアラバ充分ナラン

(三) 平田港

本港ハ釜石灣ノ南奥ニ位シ海岸ヨリ南西ニ向ヒ耕地アリ漁業用地多キモ北東ニ向ヒ開敞セルヲ以テ澁口ヨリ波浪ノ直進アリ荒天時ニ於ケル漁船ノ碇繫困難ナルヲ以テ部落ノ東端ヨリ北方ニ向ヒ延長百米ノ防波堤ヲ築出スルト共ニ現在ノ埋立地ニ西隣シテ延長五十米ノ船揚場ヲ築造セバ漁船ノ利便ヲ増大スルノミナラズ釜石港ヲ控ヘ漁網ノ干場及製造場トシテノ効用大ナルベシ之ニ要スル工費七萬圓ノ豫定ナリ

四、海嘯災害豫防ニ關スル考察

(一) 白濱

本部落ハ平地乏シキ關係上住宅ハ石垣ニ依リ段形ニ造成シアリ被害僅少ナリシモ最下段ノ住宅ハ出來得ル限リ高地ニ移轉スルヲ可トスベシ

(二) 平田

本部落ハ海岸ニ砂利及礫多ク海岸線ニ何等ノ護岸ナキヲ以テ災害豫防上護岸ノ築造ヲナシ防波堤ノ築出ト相俟テ波浪ヲ減殺スルト共ニ海岸近キ住宅ハ出來得ル限リ部落ノ南東高地ニ移轉スルヲ可トスベシ

圖要概港田平

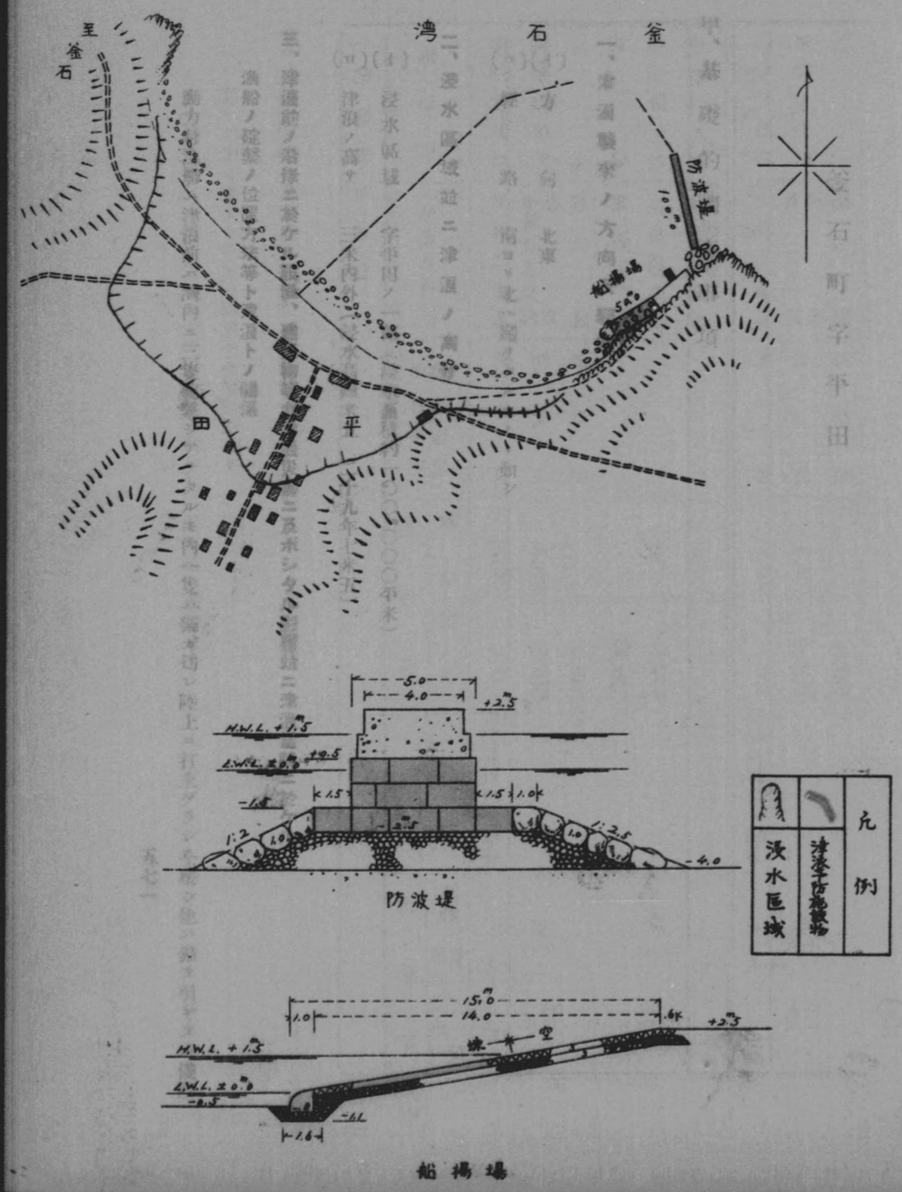

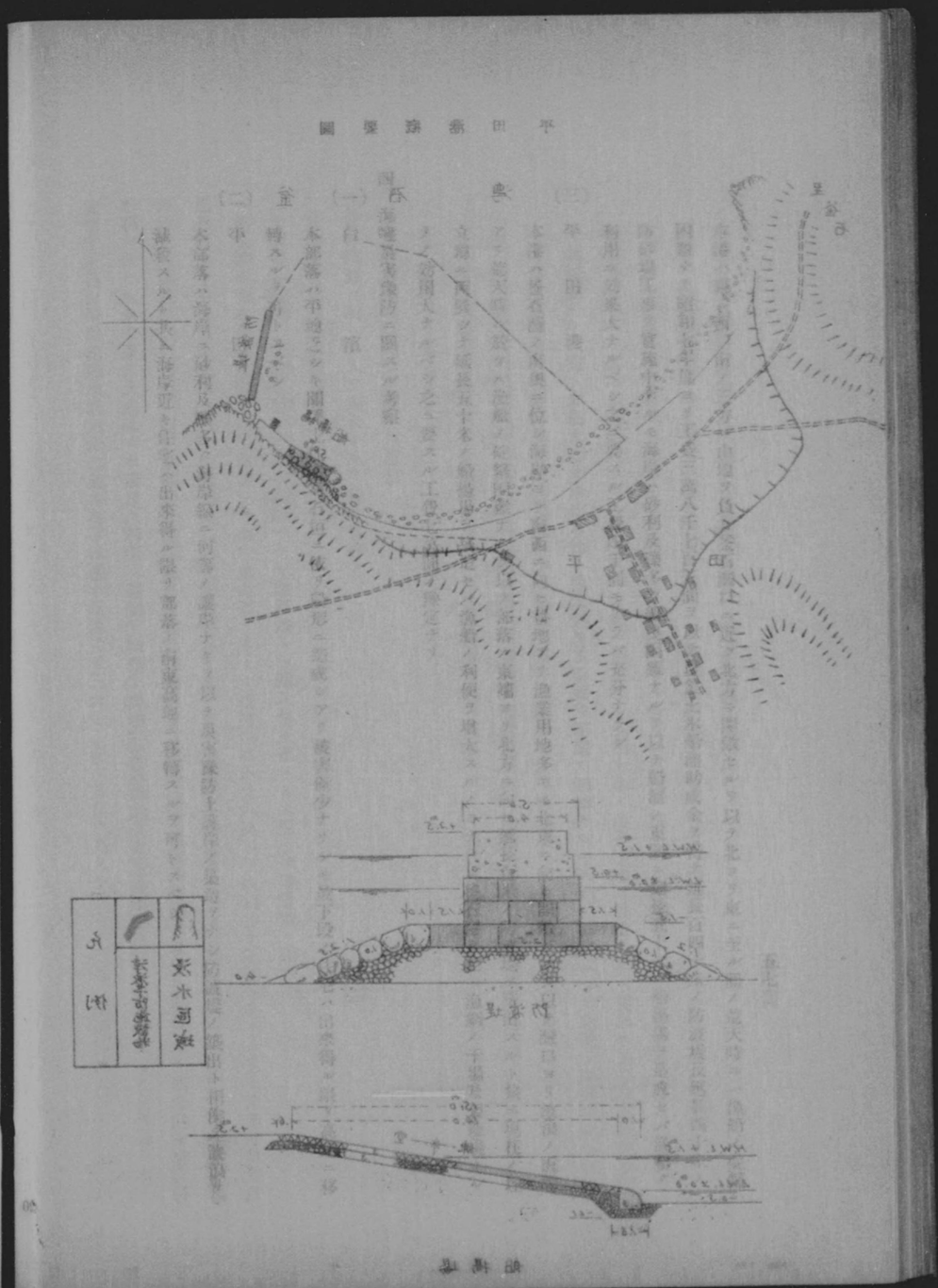

甲、基礎的調査事項

一、津浪襲來ノ方向及經路

(イ)方向　北東

(ロ)經路　南ヨリ北へ廻リタルモノ、如シ

二、浸水區域竝ニ津浪ノ高サ

(イ)浸水區域　字平田ノ一部（浸水面積約一〇〇、〇〇〇平米）

(ロ)津浪ノ高サ　三米内外（浸水高四米五　二十九年七米五）

三、津浪前ノ沿岸ニ於ケル設備、建築物等ガ津浪災害ニ及ボシタル影響竝ニ津浪當時ニ於ケル漁船ノ碇繋ノ位置方法等ト津浪トノ關係

動力付漁船ハ津浪前ハ灣内ニ三隻碇繋シアリタルモ内一隻ハ錨ガ切レ陸上ニ打上ゲラレ全壊シ他ハ錨ヲ引キタル儘陸

上ニ打上ゲラレ無事ナルコトヲ得タリ小舟ハ八〇隻砂濱ニ曳揚ゲアリタルモ三隻ハ流失シ四七隻ハ陸上ニ打上ゲラレ又ハ破壊シ海面ニ浮ビ一四隻ハ小破修理セリ

四、漁業ノ種類、漁獲物ノ種類、數量、價額及其ノ處理方法竝ニ漁船數調

	漁船別	漁業ノ種類	漁獲物種類及漁場	漁獲高 數量	漁獲高 價額	處理方法	漁船數 隻數	漁船數 噸數最小及最大數
昭和五年現在	動力付漁船	柔魚釣漁業	柔魚	一八、〇〇〇	九〇〇	製品及鮮魚ノ儘移出	四	大 二〇・〇 小 六・〇
	無動力漁船	捕鯨及柔魚釣業	鯨、柔魚	一五、三八〇	一〇、三二〇		八〇	大 七尺 小 四尺
		採藻	海草類		七、六四〇	製品		
	計				九五、五三一			
	其他定置漁場				二三、四九二		八四	
昭和六年現在	動力付漁船	柔魚釣漁業	柔魚	一五、〇〇〇	七五〇	製品及鮮魚ノ儘移出	二	大 二〇・〇 小 六・〇
	無動力漁船	柔魚釣業	柔魚	四、六〇〇	三三		八〇	大 七尺 小 四尺
		採藻	海草類		三、五六二	〃		
	計							
	其他定置漁場						八二	
昭和七年現在	動力付漁船	柔魚釣漁業	柔魚	二五、〇〇〇	一、一五〇	製品及鮮魚ノ儘移出	三	大 二〇・〇 小 六・〇
	無動力漁船	柔魚釣漁業	柔魚	一七、六一〇	二、一〇〇	〃	八〇	大 七尺 小 四尺
		採藻	海草類		四、五四〇	〃		
	計				八六、三五二			
	其他定置漁場				九四、一四二		八二	

乙、漁村復舊計畫ニ關スル調査事項

一、設備別計畫ノ大要及經費概算

(一) 船溜

(1) 防波堤

イ、位　置　部落ノ東端
ロ、方　向　北微西ニ向ヒ築出
ハ、長　サ　一〇〇米
ニ、幅　員　四米　　高サ干潮面上二米五
ホ、構造概要　捨石基礎方塊及場所詰混凝土ニ依ル混成堤

(2) 抱擁面積　二五、〇〇〇平米　　收容漁船數　二十噸以下三五隻

(4) 必要ナル經費概算

種別	數量	單位	單價	金額	備考
防波堤	一〇〇	米	五〇〇円	五〇、〇〇〇円	
施工費	—			一〇、〇〇〇	
監督費	—			五、五〇〇	
計				六五、五〇〇	

(二) 船揚場

イ、位　置　現在ノ個人埋立地西隣
ロ、面　積　一、〇〇〇平米　　延長　五〇米　斜面幅　一五米　勾配　六割
ハ、構造概要　先端方塊傾斜面割石張ヲ（滿潮面以下練全以上空、控〇米三）

ホ、必要ナル經費概算

種別	數量	單位	單價	金額	備考
船揚場	五〇	米	七五円	三、七五〇円	
袖護岸	二五	〃	一〇	二五〇	
雜費	—			五〇〇	盛土及監督費共
計				四、五〇〇	

(三) 共同販賣所、共同處理場、共同倉庫等

イ、位　置

種別	字	地番	地目
共同販賣所	下平田	敷地	建坪
共同倉庫		敷地	建坪

ロ、敷地及建物坪數

種別	敷地坪數	建物坪數
共同販賣所	二六〇坪	三二坪
共同倉庫	一二〇坪	三二坪

ハ、構造概要

種別	構造概要
共同販賣所	平屋建屋根トタン床「コンクリート」
共同倉庫	全

ニ、必要ナル經費概算

種別	數量	單位	單價	金額	備考
共同販賣所	一	棟	一、〇〇〇円	一、〇〇〇	
共同倉庫	一	〃	一、〇〇〇	一、〇〇〇	

二、漁村住宅ニ關スル事項

(一) 職業別戸數調

區別＼職業別	漁業	農業	商業	工業	計
戸數	一二〇				一二〇
人口	七八〇				七八〇

(二) 從來ノ住宅地竝ニ移轉スベキ住宅地ノ適否

區別			
從來ノ住宅地	イ、海岸ヨリノ距離ロ、海面上ノ高サハ、河川トノ關係ニ、交通關係		
移轉スベキ住宅地	一〇米内外マデ	三乃至四米	ナシ	縣道ニ沿ヒ釜石ヘ自動車ノ便アリ

釜石町大字釜石

甲、基礎的調査事項

一、津浪襲來ノ方向及經路

(イ) 方向
(ロ) 經路 東南ヨリ襲來經路等不明ナリ

二、浸水區域竝ニ津浪ノ高サ

(イ) 浸水區域 釜石約六〇〇、〇〇〇平米
(ロ) 津浪ノ高サ 三米内外（浸水高 四米一三 廿九年 七米九）

三、津浪前ノ沿岸ニ於ケル設備、建築物等ガ津浪災害ニ及ボシタル影響竝ニ津浪當時ニ於ケル漁船ノ碇繋ノ位置方法等ト津浪トノ關係

動力付漁船流失二七隻小破損一一〇隻（碇繋位置方法等ハ沿岸廣大ニシテ被害多ク詳ナラズ）
小舟流出一九一隻小破損程度 四五隻

四、漁業ノ種類、漁獲物ノ種類、數量、價格及其ノ處理方法竝ニ漁船數調

昭和五年現在

漁船別	漁業ノ種類	漁獲物種類及漁場	漁獲高 數量	價格	處理方法	漁船數 隻數	最小及最大噸數
動力付漁船	延繩漁業	鮪、鰹、梶木、沖金華山	一〇一、五〇〇円	生物移出	一八五	大 三〇・〇	
						小 一五・〇	

漁船別	漁業ノ種類	漁獲物種類及漁場	漁獲高 數量	漁獲高 價額	處理方法	漁船數 隻數	漁船數 最小及最大噸數
	刺網	鮪、秋刀魚 金華山沖	二二〇、五〇〇	二二〇、五〇〇	生物移出	一〇一	大 四五・〇 小 一五・〇
	曳網	目拔、鰈、其ノ他 釜石沖	八二、二五〇	八二、二五〇	主トシテ竹輪製造	五二	大 二五・〇 小 一五・〇
	定置網其他	釜石地先 釜石沖合	一八二、八五〇	一八二、八五〇	冷藏若ハ移出	一一 二一五	大 二〇・〇 小 五・〇
無動力漁船	延繩採藻	目高、小魚、採藻 釜石灣內	九、五〇〇	九、五〇〇	市內消費	一五一	
	專用漁業	鮑、海草 釜石地先	一五、一二〇	一五、一二〇	移出	二五〇	
計			六〇一、七二〇	六〇一、七二〇		九六五	

昭和六年現在

漁船別	漁業ノ種類	漁獲物種類及漁場	漁獲高 數量	漁獲高 價額	處理方法	漁船數 隻數	漁船數 最小及最大噸數
動力付漁船	延繩漁業	鮪、梶木 金華山	一一五、二二〇	一一五、二二〇	生物移出	一五二	大 三〇・〇 小 一五・〇
	刺網	鮪、秋刀魚 金華山	一九二、〇〇〇	一九二、〇〇〇	〃	一〇〇	大 四五・〇 小 一五・〇
	曳網	目拔、カレイ類 釜石沖	九五、一〇〇	九五、一〇〇	主トシテ竹輪	五八	大 二五・〇 小 一五・〇
	定置網其ノ他	釜石地先 釜石沖合	一三五、二四一	一三五、二四一	冷藏若ハ移出	一二 二二〇	大 二〇・〇 小 五・〇
無動力漁船	延繩採澡	目高、小魚 釜石灣內	一〇、二〇〇	一〇、二〇〇	市內消費	一五八	
	專用漁業	アハビ海草 釜石地先	五四七、七六〇	五四七、七六〇		七〇〇	
計							

昭和七年現在

漁船別	漁業ノ種類	漁獲物種類及漁場	漁獲高 數量	漁獲高 價額	處理方法	漁船數 隻數	漁船數 最小及最大噸數
動力付漁船	延繩	鮪、梶木 金華山沖	一〇五、八〇五	一〇五、八〇五	生物移出	一九一	大 三〇・〇 小 一五・〇
	刺網	鮪、秋刀魚 金華山沖	二五九、八〇〇	二五九、八〇〇	〃	一〇五	大 四五・〇 小 一五・〇
	曳網	目拔、カレイ類 釜石沖	一〇五、九五〇	一〇五、九五〇	主トシテ竹輪	六八	大 二五・〇 小 一五・〇
	定置網其他	釜石地先 釜石沖合	二二四、一五一	二二四、一五一	冷藏若ハ移出	一五 二三〇	大 二〇・〇 小 五・〇
在來漁船	延繩	小魚類 釜石灣內	一一、二四〇	一一、二四〇	市內消費	一九五	
	專用漁業	鮑、海草類	二五、五〇〇	二五、五〇〇	移出	二九五	
計			七三二、四四六	七三二、四四六		一、〇九九	

一、設備別計畫ノ大要及經費概算

(三) 共同販賣所、共同處理場、共同倉庫等

種別	イ、位置	ロ、敷地坪數	ロ、建物坪數	ハ、構造概要
共同倉庫	釜石町第一地割二一八ノ一	敷地 一三〇坪	建物 六〇坪	木造二階建
共同販賣所	仝	敷地 一三〇坪	建物 七〇坪	仝
共同製造場	仝	敷地 一三〇坪	建物 七〇坪	仝

二、必要ナル經費概算

種別	數量	單位	單價	金額	備考
共同倉庫	一			二、四九〇円	
共同販賣所	一			二、八三二	
共同製造場	一			三、一七八	

二、漁村住宅ニ關スル事項

(一) 職業別戸數調

區別＼職業別	漁業	農業	商業	工業	其他	計
戸數	三五		一、〇六二	二、三二八	一、一〇〇	四、八三五
人口	一、九二五		五、三三七	二、一三三	五、五〇〇	二三、八四〇

(昭和七年現在)

(二) 從來ノ住宅地竝ニ移轉スベキ住宅地ノ適否

區別	イ、海岸ヨリノ距離	ロ、海面上ノ高サ	ハ、河川トノ關係	ニ、交通關係
從來ノ住宅地	海岸ヨリ一〇米内外ニシテ住家櫛比セリ	一米五内外	中央ニ大渡川流レ港ニ對シ土砂ヲ吐出ス	鑛山鐵道及縣道ニテ盛岡其他トノ交通便ニシテ三陸汽船ニ依リ鹽釜方面トモ交通至便ナリ
移轉スベキ住宅地	二〇〇米内外ヨリ	一〇米内外ヨリ		

移轉スベキ住宅地ニ付テノ調査

ホ、移轉ノ棟數　四二戸

ヘ、必要面積　四、四九五平米

ト、位置ノ決定

候補位置　喜村、澤村等高地ニ分散スル豫定

理　由　背面ニ山地迫リテ平坦地乏シキニ依リ三個所位ニ分散セシム

チ、地　質　碎石交リ粘土

リ、用　水　不便

ヌ、住宅地造成ニ要スル經費概算

種別	數量	單位	單價	金額	備考
住宅地造成費	四、四九五	平米	一五、七六三	円	

(二)　鵜住居村

一、村勢概要(昭和七年現在)

鵜住居村ハ両石及大槌ノ両灣ニ面シ北ハ大槌町及大槌灣西ハ栗橋村南ハ甲子村及釜石町ニ接シ東ハ太平洋ニ突出ス廣袤東西四里、南北二里、面積四方里一、總戸口五百八十五戸、四千四十九人ヲ有シ生産物價額ハ水産十六萬九千七百六十七圓、農産八萬九千百五十四圓、林産二萬七千七百八十四圓、工産六千三百九十八圓、畜産五千三百二十圓合計二十九萬八千四百二

十三圓アリ水産物ハ本村總生産額ノ五割七分ヲ占ム本村ニ於ケル水産業ヲ大觀スルニ漁業ノ種類ハ柔魚釣漁業、延繩及定置漁業並採鮑、採藻ノ沿岸漁業ニシテ漁獲物ハ柔魚、鰯、鮭、鱒、鮪ヲ主トシ鮑及海藻類之ニ亞キ總水揚額十二萬七千七十五圓ヲ算ス漁船數ハ動力付漁船四十四隻、在來漁船九十八隻計百四十二隻ヲ有シ、箱崎、兩石、白濱、室ノ濱等ノ各部落ニ根據セリ

水産製造物ハ鑵詰、魚油、鰮、干若布等ニシテ製造總額四萬二千六百九十二圓ヲ算シ水産業戸數二百四十五戸(專業一三九戸　主業一〇六戸　外ニ副業七八戸)アリ總戸數ノ四割二分ニ當レリ(以上村勢要覽ニ依ル)

二、海嘯災害概況及復舊計畫

村及箱崎漁業組合ノ調査ニ係レルモノヲ添付セルヲ以テ省略ス

三、港ノ現況及修築計畫ニ對スル意見

本村ニ於ケル諸港ハ何レモ灣入深ク自然ノ遮蔽ヲ受クルコト多ク附近沿岸中相當ニ惠マレタル港形ヲナセルモ漁船ノ利用ニ付テハ何等見ルベキ施設ナキヲ以テ各港トモ左記ノ如キ船溜及船揚ゲノ施設ヲナサバ漁船ノ利便ヲ增大スルノミナラズ浪災ヲ輕減セシメ得ベシ

(一)　兩　石　港

本港ハ兩石灣奥ニアリ港口ハ岬角ニ據リテ自然ニ狹窄セラレ港内概シテ平穩ナルモ東ノ風浪ニ際シテハ港口南端鵜ノ木鼻ヨリノ廻旋波アルヲ免レザルヲ以テ同鼻ヨリ北東ニ向ヒ延長八十米ノ防波堤ヲ築出セバ港内ノ靜穩ヲ期シ得ルノミナラズ浪災豫防ニ對シテモ其災害ヲ輕減セシメ得ベシ之ニ要スル工費六萬圓ノ見込(船揚場ハ災害復舊費ヲ以テ辨天島側ニ施設セラル、筈)

(二)　箱　崎　港

本港ハ大槌西灣ノ奥ニアリ兩石港ト共ニ本村ニ於ケル主タル漁業地ナルモ開敞度大ニシテ北方ニ開口シ北東ノ風浪ニ際シテハ大槌東灣ニ避難スルノ實狀ニアルヲ以テ港ノ北東端御山ノ鼻ヨリ西北西ニ向ヒ延長百五十米ノ防波堤ヲ築出セバ本村ニ於ケル漁業ノ進展ニ寄與スル所大ナルベシ之ニ要スル工費十萬六千圓ノ見込（箱崎漁業組合ハ財政狀態良好ニシテ本年度ニ於テ工費三萬圓ヲ以テ圖示ノ護岸及船揚場工事ヲ實施ノ豫定）

(三) 白　濱　港

本港ハ大槌灣南岸中央ニアリテ灣入淺ク北西ニ開敞セルヲ以テ昭和七年度ヨリ農業土木費船溜助成金ヲ得テ防波堤及防砂堤ノ築造ヲナシ居レルヲ以テ船溜内ニ船揚場延長三十米程度ノ施設ヲ要スベシ之ニ要スル工費三千圓ノ見込

(四) 室　濱　港

本港ハ大槌東灣ノ入口西側ニアリ灣入淺ク從テ漁船ノ碇繫困難ナルモ水深ニ富ミ防波堤ノ築出困難ナルヲ以テ荒天時ニハ大槌東灣ヲ利用スル外ナカルベシ

四、海嘯災害豫防ニ關スル考察

(一) 兩　石

本部落ヲ襲ヒタル津浪ハ所謂綾里型ノモノト想像セラレ其勢猛烈ニシテ浸水高十米ニ達セルヲ以テ住宅ハ全部兩側高地ニ移轉スルヲ可トス但シ鵜ノ木鼻ヨリノ防波堤ヲ築出スルト共ニ沿岸ニ護岸及防浪壁ヲ築造セバ災害ノ程度ヲ輕減シ得ルモノト思料ス

(二) 箱崎、白濱、室ノ濱

之等ノ諸部落ハ其地形上浸水高四米内外ナルヲ以テ防波堤ニ依リ波浪ヲ減殺シ沿岸ニ護岸（防波壁附設）ヲ築造セバ被害ノ程度ヲ著シク減ゼシメ得ベシ

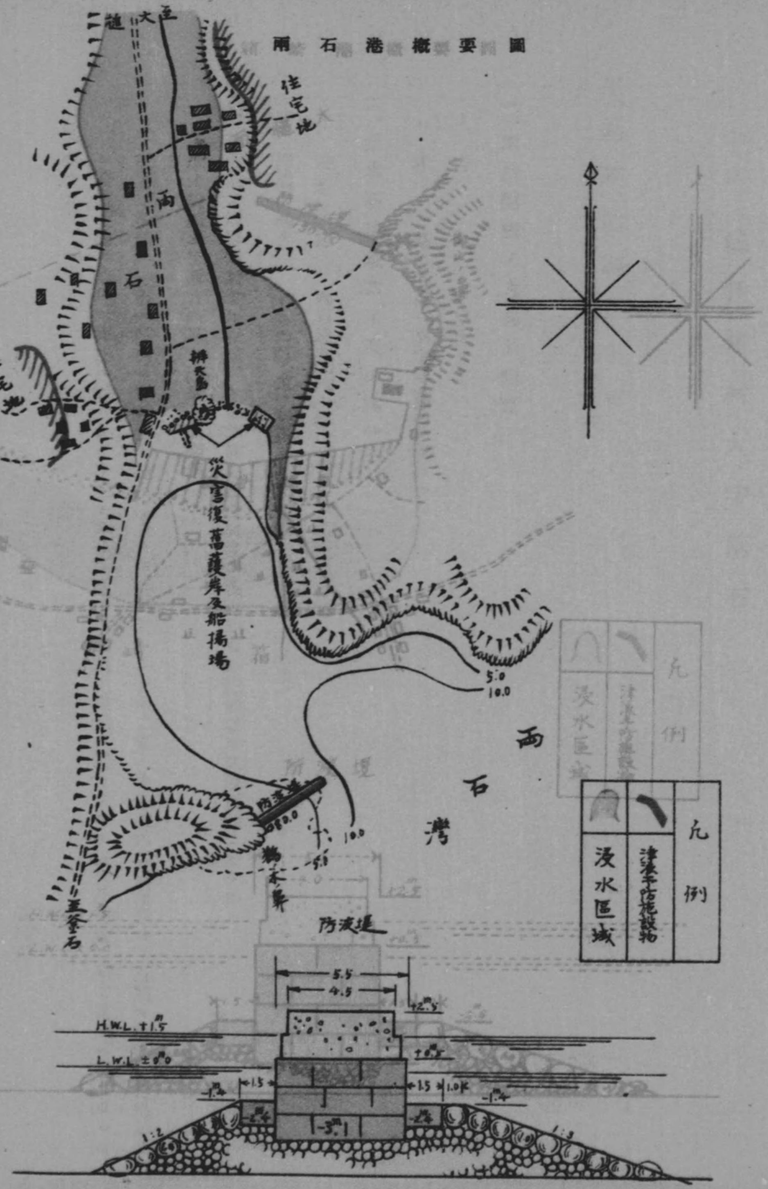

圖要・概港崎箱

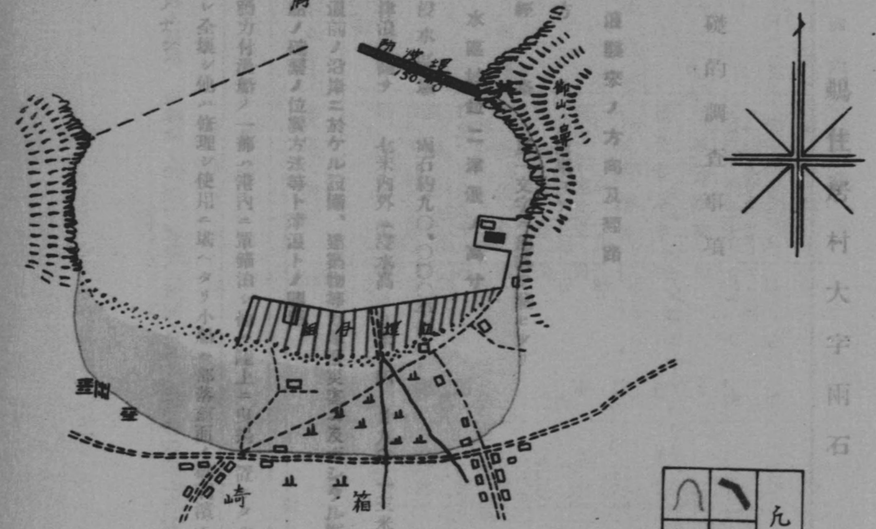

大槌面灣
阿波埋
150.0
崎
箱
凡例
浸水區域

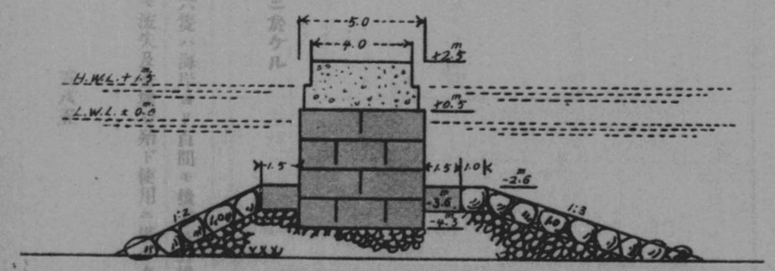

5.0
4.0
+2.5
H.W.L.+1.5
L.W.L.±0.0
+0.5
1.5
1.0
-2.6
-3.6
-4.5
1:2
1:3

堤波防

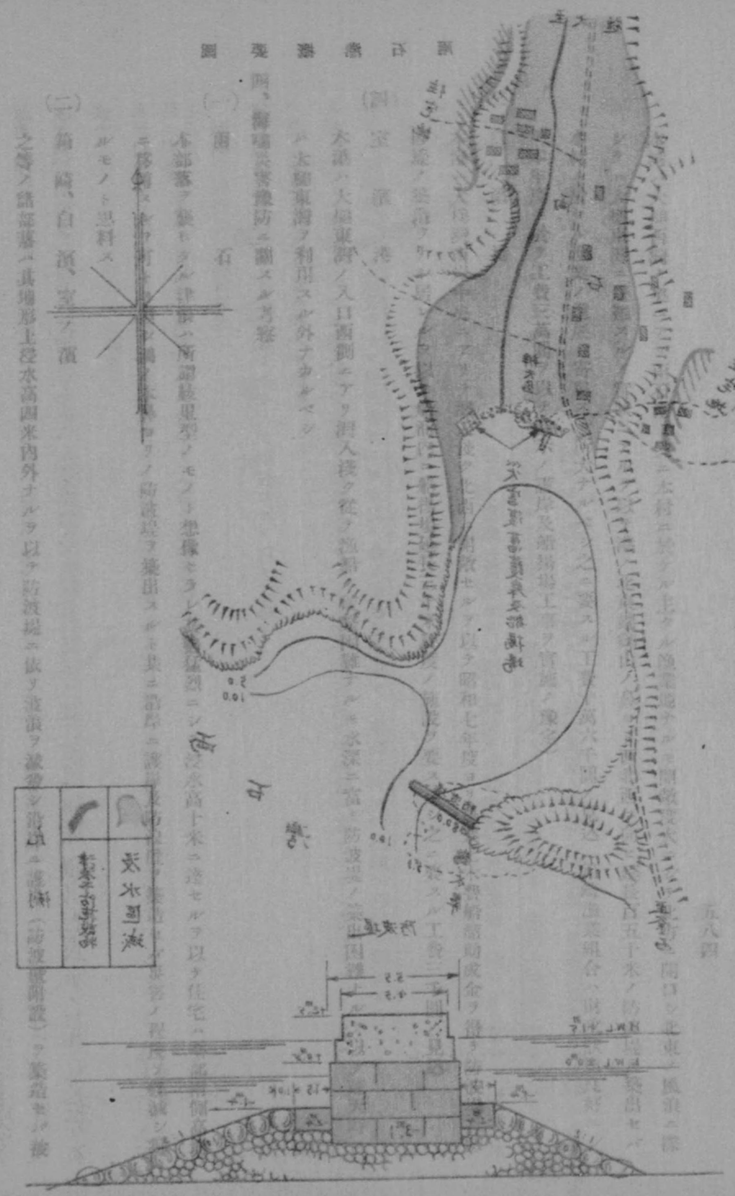

甲、基礎的調査事項

一、津浪襲來ノ方向及經路

(イ)方向　南東ヨリ

(ロ)經路　眞一文字ニ部落ヲ襲ヒタリ

二、浸水區域竝ニ津浪ノ高サ

(イ)浸水區域　兩石約九〇、〇〇〇平米

(ロ)津浪ノ高サ　七米內外（浸水高　九米一四　廿九年一三米）

三、津浪前ノ沿岸ニ於ケル設備、建築物等ガ津浪災害ニ及ボシタル影響竝ニ津浪當時ニ於ケル漁船ノ碇繫ノ位置方法等ト津浪トノ關係

動力付漁船ノ一部ハ港內ニ單錨泊シ他ハ陸上ニ曳揚ゲ置キタルモ二隻ハ流失シ六隻ハ海岸ヨリ百間モ後方ニ打揚ゲラレ全壞シ他ハ修理シ使用ニ堪ヘタリ小船ハ部落前面ノ砂利濱ニ曳揚ゲ置キタルモ流失及全壞シ殆ド使用ニ堪ヘタルモノナシ

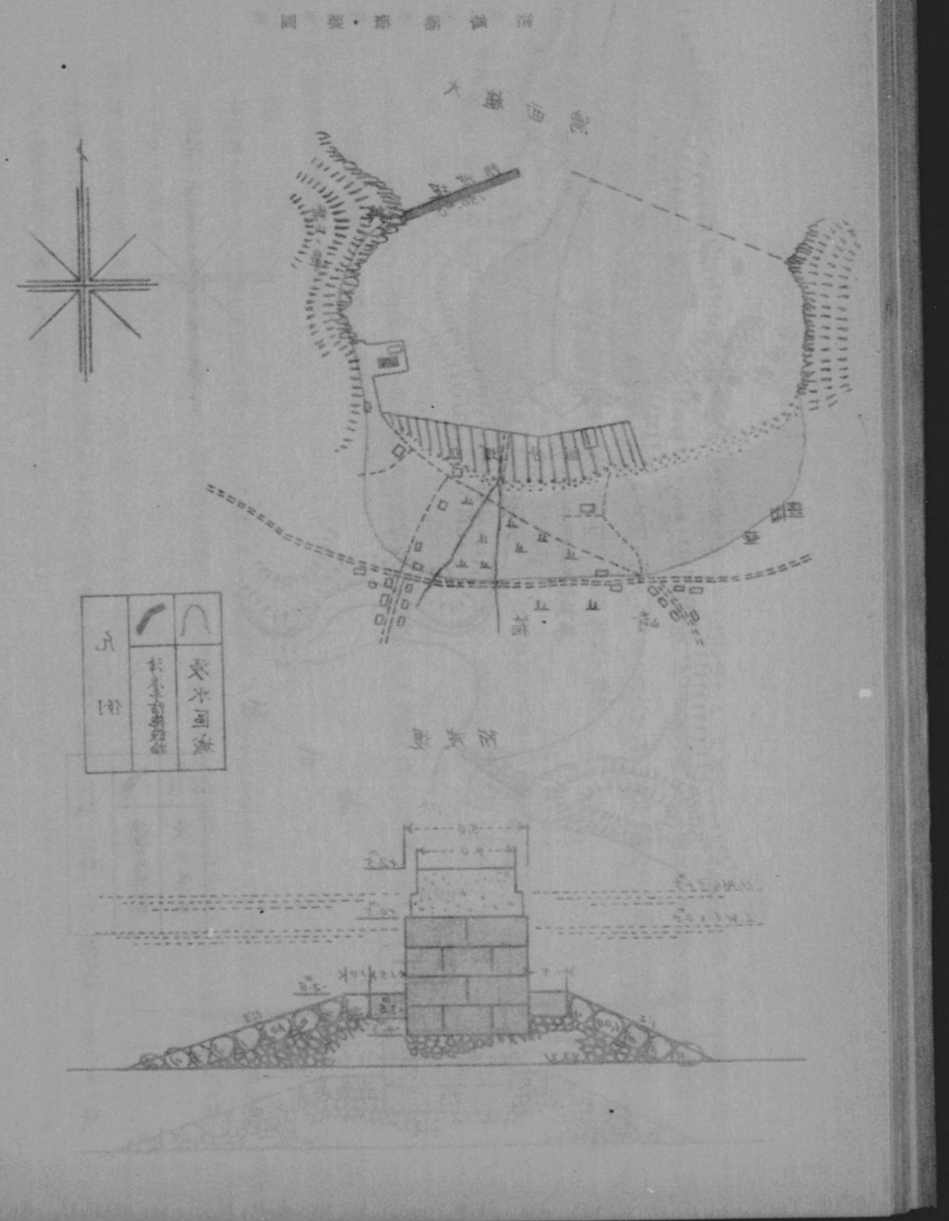

四、漁業ノ種類、漁獲物ノ種類、數量、價額及其ノ處理方法竝ニ漁船數調

漁船別	漁業ノ種類	漁獲物種類及漁場	漁獲高 數量	漁獲高 價額	處理方法	漁船數 隻數	漁船數 最小及最大噸數
動力付漁船	鰯釣漁業	鰯	八〇〇、〇〇〇本	一二〇、〇〇〇円	釜石港魚市場賣リ	二〇	大 一五・〇 小 二・〇
	鱈、鮫、鰈延繩漁業	鱈、鮫、鰈	四八、〇〇〇	一九、二〇〇	〃 〃		
	目拔、延繩漁業	目拔	一二、〇〇〇	八、四〇〇	〃 〃		
在來漁船	捕鮑漁業	鮑	一〇、〇〇〇	一〇、五〇〇	兩石ニ於テ共同販賣ス	五〇	
	捕鮪漁業	鮪	八、〇〇〇	五、六〇〇			
	若布採取漁業	若布	六〇、〇〇〇	三、六〇〇	〃 〃		
	小延繩漁業	カレイ類	二、〇〇〇	一、六〇〇	〃 〃		
	海苔養殖業	海苔	五〇、〇〇〇枚	七五〇	〃 〃		
	かき養殖業	かき	一〇〇石	六〇〇	〃 〃		
	ホヤ、ウニ、ナマコ、採取漁業	ホヤ、ウニ、ナマコ		一、二〇〇	〃 〃		
計				一七一、四五〇		七〇	

昭和五年現在

動力付漁船	鰯釣漁業	鰯	六〇〇、〇〇〇本	九〇、〇〇〇	釜石魚市場賣リ	二〇	大 一五・〇 小 二・〇
	延繩漁業	鱈、鮫、鰈	四五、〇〇〇	一八、〇〇〇	〃 〃		
	目拔、延繩漁業	目拔	一〇、〇〇〇	八、〇〇〇	〃 〃		
	漁場ハ南方大船渡沖ヨリ北方、宮古沖十哩内外						
在來漁船	捕鮑漁業	鮑	九、五〇〇	九、五〇〇	兩石ニ於テ共同販賣	五五	
	鮪漁業	鮪	七、五〇〇	六、〇〇〇			
	若布採取漁業	若布	六五、〇〇〇	三、二五〇	〃 〃		
	小延繩漁業	カレイ	二、五〇〇	一、七五〇	〃 〃		
	海苔養殖漁業	海苔	五二、〇〇〇枚	六二四	〃 〃		
	かき養殖業	かき	一三〇石	六五〇	〃 〃		
	ホヤ、ウニ、ナマコ、漁業	ホヤ、ウニ、ナマコ		一、三〇〇	〃 〃		
計				一三九、〇七四		七五	

昭和六年現在

動力付漁船	鰯釣漁業	鰯	七八〇、〇〇〇	一〇一、四〇〇	釜石魚市場賣リ	二〇	大 一五・〇 小 二・〇
	延繩漁業	鱈、鮫、鰈	三八、〇〇〇	一五、二〇〇	〃 〃		
	目拔漁業	目拔	一三、〇〇〇	一〇、四〇〇	〃 〃		

昭和七年現在

漁船別	漁業ノ種類	漁獲物種類及漁場	漁獲高 数量	漁獲高 価額	処理方法	漁船数 隻数	漁船数 最小及最大噸数
計		漁場ハ大船渡沖、北方ハ宮古沖十哩内外					
在來漁船	捕鯨漁業	鯨					
	鮪漁業	鮪	三、三〇〇貫	三、三〇〇円	當南石ニ於テ共同販賣トス	六七	
	若布採取漁業	若布	八、二〇〇	五、七四〇	〃		
	小延繩漁業	鰹類	六三、〇〇〇	三、四六五	〃		
	海苔養殖業	海苔	二、五〇〇	二、〇〇〇	〃		
	かき養殖業	かき	六二、〇〇〇枚	九三〇	〃		
	ホヤ、ウニ、ナマコ、採取漁業	ホヤ、ウニ、ナマコ	二三〇石	六三〇	〃		
				一、二三〇	〃	八七	
				一五二、四〇五			

乙、漁村復舊計畫ニ關スル調査事項

一、設備別計畫ノ大要及經費概算

(一)船溜

(1) 防波堤

イ、位置　鵜ノ木鼻前面

ロ、方向　同鼻ヨリ北東ニ向ヒ築出

ハ、長サ　八〇米

ニ、幅員　四米五　高サ　干潮面上二米五

ホ、構造概要　捨石基礎方塊及場所詰混凝土ニ依ル混成堤

(2) 抱擁面積　六〇、〇〇〇平米　收容漁船數　二十噸以下六〇隻

(3) 附屬設備

イ、魚揚設備　災害復舊費ニテ棧橋築設ノ豫定

(4) 必要ナル經費概算

種別	數量	單位	單價	金額	備考
防波堤	八〇	米	六〇〇	四八、〇〇〇円	
施工費				七、〇〇〇	
雜費及監督費				五、〇〇〇	
計				六〇、〇〇〇	

(二)船揚場（災害復舊費ニテ辨天島東側ニ築設ノ豫定）

(三) 共同販賣所、共同處理場、共同倉庫等

種別	イ、位置	ロ、敷地坪數 建物坪數	ハ、構造概要
共同販賣所	當地海岸辨天島前	敷地坪數 四十五坪 建物坪數 三十坪	木造二階建
共同倉庫	仝上	敷地坪數 四十八坪 建物坪數 三十五坪	木造平屋建

ニ、必要ナル經費概算

種別	數量	單位	價金額	備考
共同販賣所	一		三、二〇〇圓	販賣所建築費及棧橋新設費共
共同倉庫	一		一、七〇〇	倉庫一棟ノ建築費一切

二、漁村住宅ニ關スル事項

(一) 職業別戶數調

區別＼職業別	漁業	農業	商業	工業	計
戶數	八五			一	八六
人口					六二〇

(二) 從來ノ住宅地竝ニ移轉スベキ住宅地ノ適否

區別	イ、海岸ヨリノ距離	ロ、海面上ノ高サ	ハ、河川トノ關係	ニ、交通關係
從來ノ住宅地	沿岸ヨリ奥ヘ連接	二米內外	ナシ	縣道ニ沿ヒ釜石大槌方面ト自動車便アリ
移轉スベキ住宅地	一〇〇乃至五〇〇米	一五米以上		

移轉スベキ住宅地ニ付テノ調査

ホ、移轉ノ棟數 八三戶

ヘ、必要面積 一一、七五八・七〇平米

ト、位置ノ決定

候補位置 舊部落ノ西及東側高地

理由 廿九年ノ浸水高ヲ標準トシ高地ヲ物色セルモノナラン 適地尠キ關係上二三個所ニ分散セシム

チ、地質 碎石交リ粘土

リ、用水 供給ニ不便ナルベシ

ヌ、住宅地造成ニ要スル經費概算

種別	數量	單位	單價	金額	備考
宅地造成費				一九、三五二圓	

鵜住居村大字箱崎

甲、基礎的調査事項

一、津浪襲來ノ方向及經路

(イ) 方　向　北微東ヨリ

(ロ) 經　路　御山ノ鼻ヨリ右廻リニ襲ヒタルモノ、如シ

二、浸水區域竝ニ津浪ノ高サ

(イ) 浸水區域　箱崎約六〇、〇〇〇平米

(ロ) 津浪ノ高サ　三米内外（浸水高　四米四　廿九年　八米五）

三、津浪前ノ沿岸ニ於ケル設備、建築物等ガ津浪災害ニ及ボシタル影響竝ニ津浪當時ニ於ケル漁船ノ碇繋ノ位置方法等ト津浪トノ關係

小船ハ部落前面ノ砂利濱ニ曳揚ゲ置キタルモ七〇隻ノ内一二隻ハ流失シ船影ヲ認メズ一八隻ハ部落前面ノ空地ニ散在破損シ修理ノ上使用ニ堪ヘタリ後ハ全部無事

一、動力付漁船ハ部落前面ノ灣内ニ雙錨ニ碇繋シアリタルモ一隻ハ船影ヲ認メザル程度ニ破壞シ五隻ハ陸上ニ打上ゲラレ破損シタルモ修理ノ上使用ニ堪ヘタリ後一隻ハ「ワイヤロープ」ニ依リ繋キ留ムルヲ得タリ

四、漁業ノ種類、漁獲物ノ種類、數量、價額及其ノ處理方法竝ニ漁船數調

昭和五年現在								
漁船別	漁業ノ種類	漁獲物種類及漁場	漁獲高 數量	漁獲高 價額	處理方法	漁船數 隻數	漁船數 最小及最大 噸數	
動力付漁船	鰯釣、延繩漁業	鰯、鯖（近海漁業）	三〇〇、七二〇貫	六八、二八〇円	釜石大槌町生賣販賣	三四	大 七・〇〇	小 〇・七五
無動力漁船 小漁業	鮑、蝮、海草類（專用漁場）	一四〇、〇〇〇貫	二八、〇〇〇圓	鮑、蝮生賣海草類製品トシ共同販賣	一〇五	大 二〇尺	小 一三尺	
其他定置漁業	鰤、鮪、鰹、鰯（定置漁場）	四四〇、四四〇貫	九五、八三〇圓	釜石大槌へ生賣				
計		八八一、一六一貫	一九一、九〇〇圓		一三九			

昭和六年現在								
動力付漁船	鰯釣、延繩漁業	鰯、鯖、近海漁業	一七〇、〇〇〇貫	三九、〇〇〇円	釜石大槌町生賣	三九	大 七・〇〇	小 〇・七五
無動力漁船 小漁業	蝮、海草類專用漁場	四三、二〇〇貫	八、八七〇圓	蝮生賣海草類製品トシテ共同販賣	一〇七	大 二〇尺	小 一三尺	

漁船別	漁業ノ種類	漁獲物種類及漁場	漁獲高 數量	漁獲高 價額	處理方法	漁船數 隻數	漁船數 最小及最大噸數
其他	定置漁業	鰤、鮪、鰮、鰯 定置漁場	四五〇、五五〇	九六、〇五〇円	釜石大槌町生賣		
計			六六三、七五〇	一四三、九二〇		一四二	
昭和七年現在							
動力付漁船	鰯釣、延繩漁業	鰯、鰯（近海漁業）	一三七、一二〇	四三、五〇〇	釜石大槌町生賣	三五	大 七・〇〇 小 〇・七五
無動力漁船	小漁業	鮑、蛸、海草類（專用漁場）	一〇八、八五〇	一九、五〇〇	鮑、蛸、生賣 海草類製品トシテ共同販賣	一一〇	大 二〇尺 小 一三尺
其他	定置漁業	鰤、鮪、鰮、鰯（定置漁場）	五一五、五〇〇	一〇八、二七〇	釜石大槌町ヘ生賣		
計			七六一、二七〇	一七一、二七〇		一四五	

乙、漁村復舊計畫ニ關スル調査事項

一、設備別計畫ノ大要及經費概算

(一) 船溜

(1) 防波堤

イ、位置　御山ノ鼻前面

ロ、方向　同鼻ヨリ西北西ニ向ヒ築出

ハ、長サ　一五〇米

ニ、幅員　四米　高サ　干潮面上二米五

ホ、構造概要　捨石基礎方塊及場所詰混凝土ニ依ル混成堤

(2) 抱擁面積　六〇、〇〇〇平米　收容漁船數　二〇噸以下六〇隻

(3) 附屬設備

イ、魚揚設備　（組合ニテ單獨實施）

(4) 必要ナル經費概算

種別	數量	單位	單價	金額	備考
防波堤	一五〇	米	六〇〇円	九〇、〇〇〇円	
施工費	—			一〇、〇〇〇	
雜費及監督費	—			六、〇〇〇	
計				一〇六、〇〇〇	

(二)船揚場（組合ニテ單獨實施）

(三)共同販賣所、共同處理場、共同倉庫等

種別	イ、位置	ロ、敷地坪數	ハ、構造概要
共同販賣所	鵜住居村大字箱崎	敷地 九〇坪	木造平屋亞鉛板葺床「コンクリート」
		建物 四〇坪	
共同倉庫	同大字箱崎大仮宿	敷地 一〇〇坪	木造平屋柾葺
		建物 四五坪	

ニ、必要ナル經費概算

種別	數量	單位	單價	金額	備考
共同販賣所				五二〇円	修繕費ニシテ設備費ヲ含ム
共同倉庫				八〇〇	復舊費總額建坪四五坪以上既設破損復舊濟分

二、漁村住宅ニ關スル事項

(一)職業別戸數調

區別＼職業別	漁業	農業	商漁兼業	工業	漁農兼業	計
戸數	八〇		一二		三二	一二六
人口	五四四		七六		二七九	八九九

(二)從來ノ住宅地竝ニ移轉スキベ住宅地ノ適否

區別	イ、海岸ヨリノ距離	ロ、海面上ノ高サ	ハ、河川トノ關係	ニ、交通關係
從來ノ住宅地	一〇米	三米		村道ニ接近
移轉スベキ住宅地				

大槌町

一、町勢概要（昭和六年現在）

大槌町ハ上閉伊郡ノ北端ニアリ北ハ船越村西ハ金澤村、南ハ栗橋及鵜住居ノ兩村ニ接シ東ハ大槌灣ニ面ス廣袤東西四里二十二町、南北二里十二町面積八方里二、總戸口千七百三十戸、人口一萬一千百七十四人ヲ有シ生產物價額ハ水產四十萬一千百七圓、農產十七萬五千七百四十五圓、林產十二萬五千百七圓、工產十萬五千百八圓、畜產一萬八千百四十九圓計八十二萬五千二百十六圓ヲ算シ水產物ハ本町生產ノ五割弱ヲ占ム

本町ニ於ケル水產業ヲ大觀スルニ漁業ノ種類ハ柔魚釣、突棒、目拔延繩、繰旋網漁業等ヲ主トシ其他ハ採鮑、採藻及海苔養殖業ヲ營ミ總水揚額二十萬九千五百十八圓ニ達ス漁船數ハ動力付漁船九十四隻在來漁船百三隻計百九十七隻ヲ有シ大槌、安

渡、赤濱、吉里々々ノ各部落ニ根據セリ

水產製造物ハ鰯、鰮粕、魚油、海藻類ニシテ年額十九萬一千五百八十九圓ヲ算シ漁業戸數六百十戸（專業三四五戸　外ニ副業二）（主業二六五戸　三五戸アリ）

總戸數ノ三割五分ヲ占ム（以上町勢要覽ニ依ル）

二、海嘯異害概況及復舊計畫

別紙添付セルヲ以テ省略ス

三、港ノ現況及修築計畫ニ對スル意見

(一)　大　槌　港（安渡及赤濱ヲ含ム）

本港ハ大槌灣奥ニアリ七戸埼ヨリ北西ニ屈曲セルヲ以テ港内平穩ナルモ港岸ハ何等ノ漁港施設ナク自然ノ儘ニ委セルヲ以テ大槌、小鎚ノ兩川ノ注海ニ依リ港奥ハ推砂著シク漁船ノ接岸荷役甚ダ不便ナルノ現況ニアルヲ以テ町ニ於テハ之ヲ漁港トシテ修築シ度キ希望ヲ有セリ而シテ之ガ修築計畫ニ付キ案スルニ本港ノ南北二方ヨリ注海スル大槌小鎚ノ兩川ハ河狀誠ニ惡シク砂ノ吐出著シキヲ以テ修築計畫樹立ニ當リテハ河川トノ關係ヲ精査考究シ之カ仕末ヲ考慮スル必要アルト共ニ安渡及赤濱二部落トノ連絡及財源關係ニ付テモ相當ノ考慮ヲ必要トスルヲ以テ本港修築計畫ハ再調ノ上漁港トシテ計畫スルヲ要スベシ

(二)　吉　里　々　々　港

本港ハ野島埼ノ頸部ニ位シ北東ニ向ヒ船越灣ニ開敞セルモ灣入淺ク北東ノ風浪ニ對シテハ漁船ノ碇繫困難ナルモノアリ適當ナル防波施設ヲ要求スルコト久シ而シテ本港修築位置ニ付テハ自然ノ遮蔽ヲ利用スル點ニ於テ部落ノ東端大畑ヲ有利（第一案防波堤二〇〇米）トスルモ地元ニ於テハ津波トノ關係ヲ考慮シ修築位置ハ部落ノ西側「アサガ尻」トシ（第二案防波堤七五〇米）防波堤ニ依リテ津波ヲ誘導シ部落ノ東半部（水田）ヲ緩衝地區タラシメントスル意見アリ兩案實施ニ要スル工費左ノ如シ

第一案　工費十七萬圓ノ見込

第二案　工費四十五萬圓程度ヲ要スベシ

四、海嘯災害豫防ニ關スル考察

(一)　大　槌　港

漁港計畫ノ際考慮スル事

(二)　吉　里　々　々　港

本部落ヲ襲ヒタル津浪ハ西側ヨリ東側ニ廻リタルモノ、如ク浸水高四米二ニ達セリ災害豫防策トシテハ今回浸水セル住宅ハ全部高地ニ移轉スルト共ニ修築計畫第二案ヲ實施シ東防波堤ニ依リ緩衝地區（水田）ニ津浪ヲ誘導スルコト、セバ効果大ナルベシ

但シ第二案ハ多額ノ工費ヲ要シ實行不可能ナルヲ以テ船溜ハ第一案ニ據リ津浪ノ誘導ハ陸上ニ防波壁ヲ築造シテ之ヲナサシムルヲ以テ良策ト思料ス

圖要概港里吉里吉

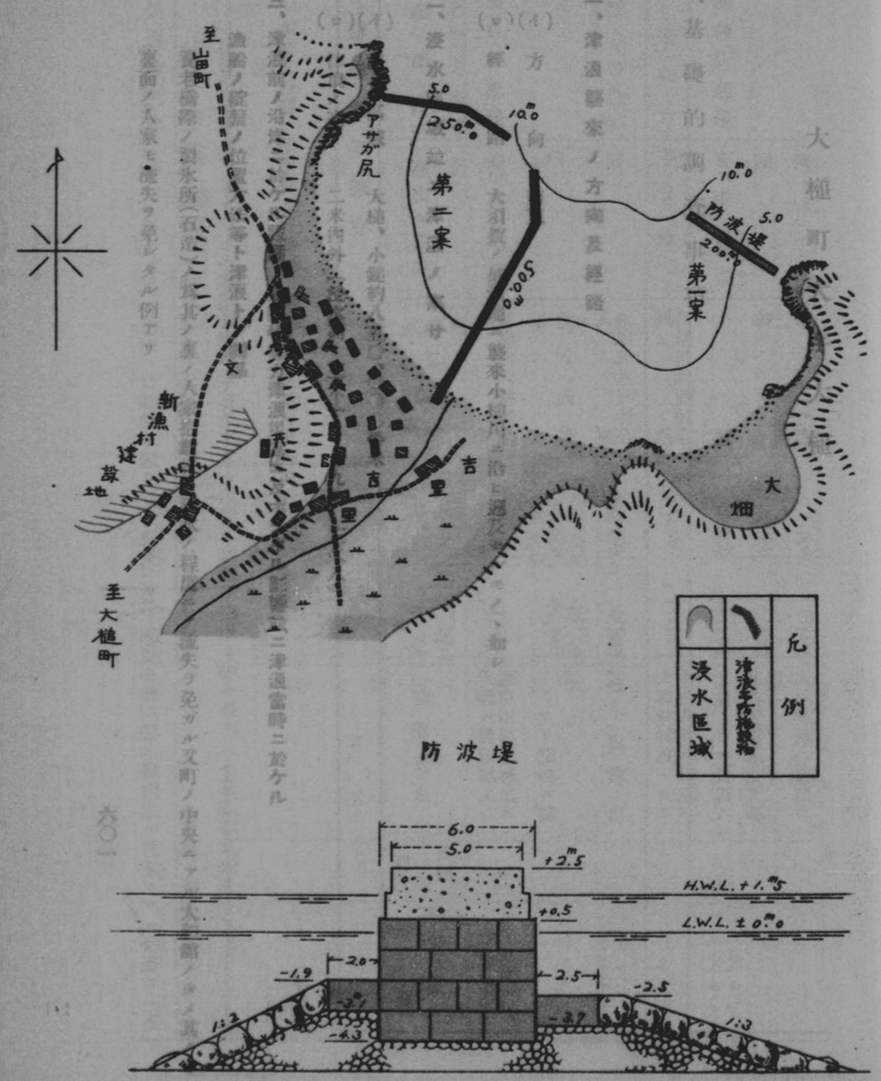

防波堤

大槌町大字大槌

甲、基礎的調査事項

一、津浪襲來ノ方向及經路

(イ) 方　向　南東

(ロ) 經　路　大須賀ノ砂濱地ニ襲來小槌川ニ沿ヒ遡及セルモノヽ如シ

二、浸水區域竝ニ津浪ノ高サ

(イ) 浸水區域　大槌、小鎚約八五〇、〇〇〇平米

(ロ) 津浪ノ高サ　二米內外（浸水高　三米一　廿九年　三米八）

三、津浪前ノ沿岸ニ於ケル設備、建築物等ガ津浪災害ニ及ボシタル影響竝ニ津浪當時ニ於ケル漁船ノ碇繫ノ位置方法等ト津浪トノ關係

養老橋際ノ製氷所（石造）ノ爲其ノ裏ノ人家拾數軒ハ浸水ノ程度ニテ流失ヲ免ガル又町ノ中央ニアル大和館ノタメ其ノ裏面ノ人家モ流失ヲ免レタル例アリ

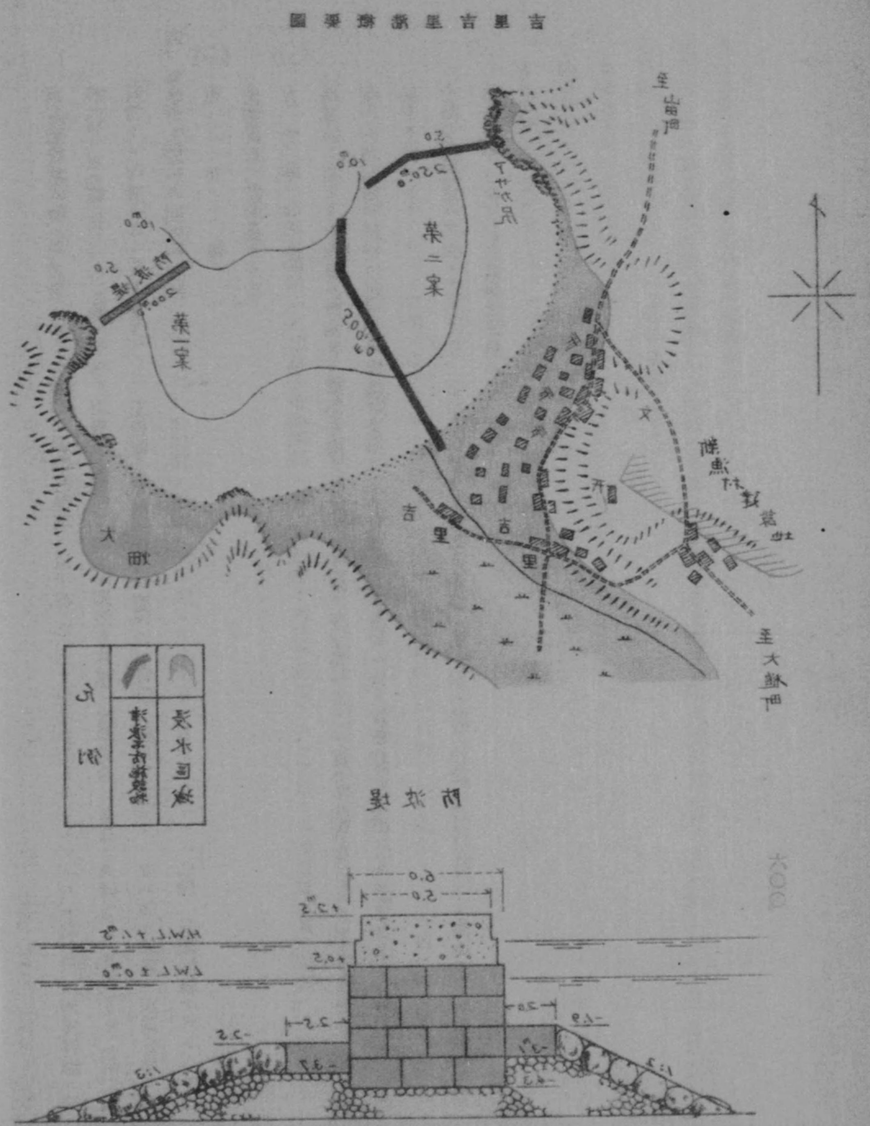

動力付漁船ハ陸上ニ曳上ゲ又ハ港内ニ雙錨泊シ居リシモ流失三隻、四隻小槌川養老橋附近ニ打上ゲラレ全壊シ一隻ハ津波ト共ニ錨綱ヲ切斷サレ沖ニ流サレ無事、他ハ小槌川河口及養老橋附近ニ打上ゲラレ小破損シ修理使用小舟ハ小槌川砂濱ニ曳上ゲ置キシモ小槌川及町中ニ打上ゲラレ六隻ハ修理シ使用ニ堪ヘ殘リハ全部破壊及流失シタリ

四、漁業ノ種類、漁獲物ノ種類、數量、價額及其ノ處理方法竝ニ漁船數調

昭和五年現在

漁船別	漁業ノ種類	漁獲物種類及漁場	漁獲高 數量	漁獲高 價額	處理方法	漁船數 隻數	漁船數 最小及最大噸數
動力付漁船	近海漁業	鰯 沿岸六哩沖合	五八九、七五六貫	一三六、五〇〇円	干鰯ニ製造加工シ東京市場ニ移出ス	二七	二噸半ヨリ三十五噸マデ
	同	鰮 灣ノ内外	八七八、九六五	五八、七五〇	主トシテ肥料ニ製造		
	同	入鹿 沿岸七、八哩沖合	一二六、五〇〇	七、六五〇	其ノ儘移出		
	同	鮮魚 沿岸五、六哩沖合	九九八、七五〇	一八、七六五	大部分鮮魚トシテ中央市場ニ移出ス		
無動力漁船	專用漁業	生鮑	五、六五〇	三、六〇〇	介付ノマヽ賣買ス	一〇四	一八尺ヨリ三六尺マデ
	同	蛸	一、六〇〇	三〇〇	其ノ儘箱入シテ移出ス		
	同	若布	八六五	七六六	大阪方面ニ移出ス		

區劃漁業	海苔	二九、九六〇	一五、〇〇〇	信州商人ノ手ニヨリ各地ニ販賣ス		
計	干鰯	六七、八〇〇	七九、六五〇	仲買商ニ依リ中央市場ニ移出サル	二七	
		五、六六九、四八六	三二〇、九七一		一〇四	

昭和六年現在

動力付漁船	同	六九七、二〇〇	一二五、六〇〇	同	二七	二噸半ヨリ三十五噸マデ
	同	九六〇、八六五	五六、六五〇	同		
	同	一二八、五〇〇	六、八六〇	同		
	同	一、一八八、七六〇	二一、六七八	同		
無動力漁船	同	漁獲高ナシ			一〇四	一八尺ヨリ三六尺マデ
	同	二、九〇六	六五〇	同		
	同	三、八六〇	五〇〇	同		
	同	三六七、六八〇枚	一八、九七〇	同		
	同	八八、七五〇	八六、五〇〇	同		
計		三、四三八、五二一	三一七、四〇八		二七	
					一〇四	

昭和七年現在

動力付漁船	同	七六二、〇〇〇	一四六、五〇〇	同	同	同

乙、漁村復舊計畫ニ關スル調査事項

一、設備別計畫ノ大要及經費概算

(一) 船溜（漁港トシテ別途計畫）

漁船別	漁業ノ種類	漁獲物種類及漁場	漁獲高		漁船數		處理方法	
			數量	價格	隻數	最小及最大噸數		
計								
動力付漁船	同	同	九七八、六〇〇貫	十八、六七〇円	同	同		
同	同	同	八九七、六〇〇	七、六五〇	同	同		
無動力漁船	同	同	九六七、七〇〇	三一、六八〇	同	同		
同	同	同	七、九〇〇	八、六五〇	同	同	同	同
同	同	同	三、八〇〇	八九六	同	同		
同	同	同	八、六七〇	四、五二六	同	同		
同	同	同	三六、五〇〇	二一、〇〇〇	同	同		
同	同	同	九一、六五〇	二六、八〇〇	同	同		
同	同	同	三、三〇六、四一〇	四二六、三六二				

(一) 共同販賣所、共同處理場、共同倉庫等

種別	イ、位置	ロ、敷地坪數 建物坪數	ハ、構造概要
第二區共同販賣所	上閉伊郡大槌町大字小槌第三十一地割廿九番地	敷地坪數二百卅三坪六合四勺 建物坪數九十三坪五合 二階坪數十八坪	本館木造二階建土丹葺其他平屋土丹葺
物置	同	建坪六坪	木造平屋土丹葺
桟橋	同	七坪	三月三日ノ海嘯ニヨリ全部流失ス

二、必要ナル經費概算

種別	數量	單位	單價	金額	備考
第二區共同販賣所	一ヶ所			四、〇四六円四七	事務室販賣所共
物置	一ヶ所			二七〇三	
桟橋	一ヶ所			二六八二	三月三日ノ海嘯ニ依リ全部流失ス

二、漁村住宅ニ關スル事項

(一) 職業別戸數調

區別＼職業別	漁業	農業	商業	工業			計
戸數	七五	七〇	二〇〇	七〇	一五	九〇	五二〇
人口	三七五	四二〇	一、〇〇〇	三五〇	七五	四五〇	二、六七〇

(昭和七年現在)

(二) 從來ノ住宅地竝ニ移轉スベキ住宅地ノ適否

區別			
從來ノ住宅地	五〇円	二円	小槌及大槌ノ二川
移轉スベキ住宅地	六〇〇	八	アリ

區別			
イ、海岸ヨリノ距離	ロ、海面上ノ高サ	ハ、河川トノ關係	ニ、交通關係
小槌及大槌ノ二川	縣道ニ沿ヒ交通至便ナリ	又釜石、鹽釜方面ヘ船便アリ	

移轉スベキ住宅地ニ付テノ調査

ホ、移轉ノ棟數　四五戸

ト、位置ノ決定　小枕高地住宅地一ヶ所

チ、地質　粘土

リ、用水　澤ヨリ引水ス

ヌ、住宅地造成ニ要スル經費概算

種別	數量	單位	單價	金額	備考
建物	四五	戸	三〇〇円	一三、五〇〇円	〇〇
敷地	二、〇二五・〇	坪	三	六、〇七五	〇〇
豫備敷地	三一一・五	〃	三	九三四	五〇
道路	四八八・五	〃	三	一、四六五	五〇
水道				五〇〇	〇〇
計				二二、四七五	〇〇

大槌町大字大槌字安渡

甲、基礎的調査事項

一、津浪襲來ノ方向及經路

(イ)方向　南東ヨリ
(ロ)経路　部落ノ大半ヲ浸水セシメ大槌川ニ沿ヒ之ニ及ヒシガ如シ

二、浸水區域竝ニ津浪ノ高サ

(イ)浸水區域　安渡約四二〇、〇〇〇平米
(ロ)津浪ノ高サ

三、津浪前ノ沿岸ニ於ケル設備、建築物等ガ津浪災害ニ及ボシタル影響竝ニ津浪當時ニ於ケル漁船ノ繋留ノ位置方法等ト津浪トノ關係

動力付漁船ハ曳上ゲ置キタルモノ一五隻部落前面ニ繋留泊二五隻内流失二隻三隻ハ大槌川安渡橋附近ニ打上グラレ全壊シ殘リハ部落ノ空地又ハ安渡川ノ砂濱ニ打上グラレ小破損シ修理ノ上使用ニ堪ヘタリ
小舟ハ安渡川口砂濱ニ曳上ゲ置キタルモ流失及全壊一〇五隻殘リハ小破損シ修理セリ

四、漁業ノ種類、漁獲物ノ種類、數量、價額及其ノ處理方法竝ニ漁船數調

昭和五年現在								
漁船別	漁業ノ種類	漁獲物種類及漁場	漁獲高 數量	漁獲高 價額	處理方法	漁船數 隻數	漁船數 最小及最大噸數	
動力付漁船	烏賊釣漁業	烏賊沿岸五哩内外	一五、一八〇貫	六五、五五一円	組合員各自現品生魚分配製造シテ組合ノ販賣所ニ出品	四〇	大 一五・〇噸 小 二・〇	
無動力漁船	鮑漁業	鮑專用漁場	三、二六〇個	四、二六五円	貝付ノマヽ入札販賣ス	一五〇		
	突棒漁業	梶木入鹿、金華山方面沿岸百哩内外	七〇〇〇	五〇〇〇	鮮魚ニテ釜石港ニ廻船賣却ス			
	鰮旋網漁業	鰮、鯖、鰯、鰤、鮫、鰹、其他、灣内、灣外五哩内外	三、九九八籠	二三、三五二ノ	箱ニ製ス	八	大 一五・〇噸 小 八・〇	
	海藻漁業	若布、角又、布海苔、細布等同	四三、八六七七〇	一四、九九〇四	但シ半數ノ若布ハ付ス 生ニテ販賣ス	五〇		
	蛸漁業	蛸專用漁場	一、五一五〇	四七八八	鮮魚ニテ入札販賣 鮮魚ニテ移出ス	六〇		
	鮑漁業	鮑專用漁場	三、二六〇個	四、二六五円	貝付ノマヽ入札販賣ス 買受商人ハ明鮑ニ製シ移出ス	一五〇		
	海苔、養殖漁業	海苔區劃漁業	一、九〇一貫六八	三、五八五、三三	製品ニテ販賣ス	二〇		
其他	鱈、鮫、鱒、其他	同上種類近海沿岸	二、二九二五		商人ハ信州人			
計			延三三			一〇		
			一四八、七八四〇			一〇七、九七一八〇		

漁船別	漁業ノ種類	漁獲物種類及漁場	漁獲高 数量	漁獲高 価額	処理方法	漁船数 隻数	漁船数 最小及最大噸数
昭和七年現在							
動力付漁船	鳥賊釣漁業	鳥賊	三三、五八五貫	三〇、八九八〇圓	組合員各自現品生魚分配製造シテ組合ノ販賣所ニ出品	三八	大 一五、〇
	目抜、延縄漁業 同	浩岸五哩内外	六一、一六九〇	一八、〇二六一 同		一七	小 八、〇
	鰮旋網漁業 同	同	四、八二〇籠	三八、八二〇〇 同		四	〃 〃
無動力漁船	突棒漁業 同	同	一、六〇二八〇	一、二五〇〇 同		二	〃 〃
	鮑漁業 同	同			漁獲セズ		
	蛸漁業 同	同			皆無		
	海藻漁業 同	同	六、五一五〇	一、四八八七八 同		七〇	
	海苔養殖業 同	同	六、二九七八〇	一、三四五、三四 同		六〇	
	其他	同	二、四五八、二九	三四、四〇八四一 同		二〇	
	鱒、鮫、鱧其他 同	同		三、〇〇五八〇		一八	
計			一〇九、一七八八〇	二九、三〇五〇四		延二〇九	
動力付漁船	鳥賊釣漁業 同	鳥賊	一〇、四六七三	八六、九八三九八	前同	三七	
	目抜、延縄漁業 同	同	二五、三〇一三〇	五、六四七二 同		一七	
	鰮旋網漁業 同	同	三、八九五籠	四二、〇五二八〇 同		四	

乙、漁村復舊計畫ニ關スル調査事項

一、設備別計畫ノ大要及經費概算

(一) 船溜（大槌ト共ニ一括漁港トシテ計畫）

(三) 共同販賣所、共同處理場、共同倉庫等

種別	イ、位置	ロ、敷地坪數	ハ、構造概要
第區共同販賣所	大字大槌字安渡	敷地 百四十坪 建坪 百三五坪二合五勺	事務所二階建其ノ他平家木造建土丹葺屋根

人口	突棒漁業	同	一八	二		
無動力漁船	鮑漁業	同	八六三六〇	同	七〇〇〇	同
	蛸漁業	同	四、七五〇六〇	一五〇	三、五一二六圓	同
	海藻漁業	同	五、二六九九〇	六〇	三、一三〇二六	同
	其他	同	四、二六八〇	五〇	一、八四五二五	同
	海苔、養殖漁業	同	一、三一四三一	二〇	一七、八五二三	同
	鱒、鮫、鱧其ノ他	同	二、五〇〇〇	二〇	二、五〇〇〇	同
計			二三二、一〇九四二	延二四〇	一六八、二四七六	
動力付漁船	鳥賊釣漁業	同	八六三六〇	三七	七〇〇〇	同
	目抜、延縄漁業	同	四、七五〇六〇	一七	三、五一二六圓	同
	鰮旋網漁業	同	三、八九五籠	四	四二、〇五二八〇	同

種別	イ、位置	ロ、敷地坪数・建物坪数	ハ、構造概要
氷藏庫	大字大槌安渡	敷地 十六坪 建坪 十六坪	鐵筋「コンクリート」造土丹葺屋根
桟橋	同	十坪	橋脚鋼板張板敷
漁獲物乾燥場	同	三千三百四十坪	海面寄リ

ニ、必要ナル經費概算

種別	數量	單位	單價	金額	備考
第一區共同販賣所	一ケ所			二、一〇五円五〇	販賣事務費
氷藏庫	〃			五〇〇〇〇	海嘯被害修覆及改造費
桟橋	〃			一、五〇〇〇〇	同　擴張架設費共
漁獲物乾燥場	〃			五、〇〇〇〇〇	同　〃

二、漁村住宅ニ關スル事項

(一) 職業別戸數調

(昭和七年現在)

區別＼職業別	漁業	農業	商業	工業	計
戸數	二三〇	五	四五	三〇	三一〇
人口	一、三五〇	三五	二七〇	一八〇	一、八三五

(二) 從來ノ住宅地竝ニ移轉スベキ住宅地ノ適否

區別		イ、海岸ヨリノ距離	ロ、海面上ノ高サ	ハ、河川トノ關係	ニ、交通關係
從來ノ住宅地		遠クテ五町以内	最低六尺　最高一〇間	大槌川アリ	街路狹小ニシテ路面凸凹甚シク一本道ニシテ漸ク自動車ノ便アルノミ其ノ他ノ小路等自動車通行不能ナリ
移轉スベキ住宅地	前		同　低一〇間　高二五間		

移轉スベキ住宅地ニ付テノ調査

ホ、移轉ノ棟數　七一戸

ヘ、必要面積　道路　八九七坪　建坪　三、六四一坪五合　計　四、五三八坪五合

ト、位置ノ決定　字安渡新學校下附近、同舊學校跡地、同惣川三個所

チ、地質　粘土

リ、用水　澤ヨリ引水

ヌ、住宅地形成ニ要スル經費概算

種別	數量	單位	單價	金額	備考
建物	七二	一戸	三〇〇円	二一、六〇〇円	十戸分余分見積敷地買收費
敷地	三、一九五・〇	一戸四五坪	三	九、五八五〇〇	
道路	八九七・〇		三	二、六九一〇〇	
豫備敷地	四八六・五	一〇戸分	三	一、三九五〇	三ケ所分引水施設見積
水道				一、五〇〇〇	

大槌町大字吉里々々

甲、基礎的調査事項

一、津浪襲來ノ方向及經路

(イ)方向　北東

(ロ)經路　北ヨリ南ニ左廻リヲナシタリト云フモ詳カナラズ

二、浸水區域竝ニ津浪ノ高サ

(イ)浸水區域　吉里々々約二五〇、〇〇〇平米

(ロ)津浪ノ高サ　三米内外ト豫想ス(浸水高四米二一　二十九年　八米五四)

三、津浪前ノ沿岸ニ於ケル設備、建築物等ガ津浪災害ニ及ボシタル影響竝ニ津浪當時ニ於ケル漁船ノ碇泊ノ位置方法等ト津浪トノ關係

動力付漁船ハ灣内ニ單錨ニ碇繋シ居リシモ五隻ノ内二隻ハ錨綱切斷サレ流失シ三隻ハ錨諸共打上グラレ破壞シ他ハ部落前面ノ砂濱ニ曳揚ゲ置キシモ部落ノ田地ノ中ニ打上グラレ一六隻小破修理シ殘リハ轉覆ノ程度ニテ無事ナルコトヲ得タリ小舟ハ部落前面ノ砂濱ニ曳揚ゲ置キシモ砂濱ヨリ二〇〇間後方ノ田地ノ中ニ打上グラレタルモノ又ハ流失シタルモノ一〇二隻他ハ小破修理セリ

四、漁業ノ種類、漁獲物ノ種類、數量、價額及其ノ處理方法竝ニ漁船數調

昭和五年現在

漁船別	漁業ノ種類	漁獲物種類及漁場	漁獲高 數量	漁獲高 價額	處理方法	漁船數 隻數	漁船數 最小及最大噸數
動力付漁船	鰯釣漁業	二、三哩ヨリ十哩ノ沖合ニテ捕獲	四六、九九一七貫	七二、一六二円七〇	干鰯ニ製造シテ地元商人ニ賣却ス	三三	大 三一、〇五、〇
	目拔釣漁業	四、五哩ヨリ二〇哩ノ漁場ニテ主ニ目拔ヲ漁獲ス	四九、八三五七	一七、五八〇三三	生ノマヽニテ商人ヘ賣却ス		小
在來漁船	同	宮城、福島、茨城縣沿岸ニテ主ニ目拔ヲ漁獲ス	二八、三〇〇〇〇	七、五〇〇〇	同	一四〇	
	鰯釣漁業	二哩ヨリ最モ沿岸ノ沖合ニテ夏期ニ鰯ヲ漁獲	四六九、九二	七二、六二	干鰯又ハ生ノマヽ商人ニ賣却ス		
	生鮑取漁業	地先專用漁場ヨリ漁獲	二、八二〇五	三、五五七七	生ノマヽニテ商人ニ賣却ス		
	海草類漁業	〃	一八、一九八〇		乾燥シテ商人ニ賣却ス		

漁船別	漁業ノ種類	漁獲物種類及漁場	漁獲高 數量	漁獲高 價額	處理方法	漁船數 隻數	漁船數 最小及最大噸數
計	定置漁業	マス、スルメ、シビ、サバ	一六、八〇〇貫	一二八、六六〇円	スルメハ乾燥シテ他ハ生ノマ、郡内ニ販賣ス	一七二	
			一六三、四〇六〇四	一二四、〇七四三五			
昭和六年現在							
動力付漁船	鰯釣漁業	同	一八、〇六五四七	三〇、八七三六六	同	三二	大 一三・〇
	目抜釣漁業	同	三五、〇六八〇〇	一一、七〇八二三	同		小 五・〇
	同	同	二一、五〇〇〇〇	五、八〇〇〇〇	同		
在來漁船	鰯釣漁業	同	一、八六五〇〇	三一〇五三	同	一四〇	
	生鮑取漁業	同	九九六七五	一、二三〇五四	同		
	海草類漁業	同	六、九七七〇六	四、一〇〇五五	同		
其他	生筋魚漁業	同	一三七三五	一六二六二	乾燥シテ商人ニ賣却ス		
	定置漁業	同	二〇、二〇〇〇〇	一九、二七〇〇〇	同		
計			一〇四、八〇九六三	七三、四六六一三		一七二	

動力付漁船	鰯釣漁業	二、三哩ヨリ七、八哩ノ沖合ニテ鰯ヲ漁獲ス	四二、七二二八三	八五、四四五六五	干鰯ニ製造シテ販賣ス	四一	大 一三・〇
	目抜釣漁業	十四、五哩ヨリ二十哩ノ沖合ニテ目抜ヲ漁獲ス	五〇、六三〇一五	一二、八三一六〇	生ノマ、地元商人ニ賣却ス		小 五・〇
	突棒漁業	八哩ヨリ四十哩ノ漁場ニテ鮪梶木魚ヲ漁獲	二三〇〇〇	一、〇五〇〇〇	生ノマ、地元商人及三陸沿岸商人ニ賣却ス		
	目抜釣漁業	宮城、福島、茨城縣沿岸ニテ主トシテ目抜ヲ漁獲ス	二五、〇〇〇〇〇	六、五〇〇〇〇	生ノマ、其ノ他ニ於テ販賣ス		
在來漁船	鰯釣漁業	二、三哩ヨリ沿岸ニテ鰯ヲ漁獲	八、五四四五六	一、七〇八九一	鰯ハ干鰯ニ製造シテ賣却ス	一四一	
	生鮑取漁業	地先專用漁場ニテ漁獲ス	四、二五八〇〇	三、四〇七四〇	生ノマ、商人ニ賣却ス		
	海草類漁業	同	二二、四三一三五	四、四八六二七	乾燥シテ商人ニ賣却ス		
其他	定置漁業	マス、スルメ、シビ、サバ	一九、九九〇〇〇	一九、一〇〇〇〇	鰯ハ乾燥シ他ハ生ノマ、郡内ニ販賣ス		
計			一七三、一七六七四	一三四、五二九八三		一八二	

乙、漁村復舊計畫ニ關スル調査事項

一、設備別計畫ノ大要及經費概算

(一) 船　溜　(第一案ニ據ル)

(1) 防　波　堤

イ、位　置　字大畑北端岬角前方

ロ、方　向　同岬ヲ距ル北東二十米ノ點ニ起リ同一方向ニ築出ス

ハ、長　サ　二〇〇米

ニ、幅　員　五米　高サ　干潮面上二米五

ホ、構造概要　捨石基礎方塊及場所詰混凝土ニ依ル混成堤

(2) 抱擁面積　一〇〇、〇〇〇平米　收容漁船數　二十噸以下一〇〇隻

(3) 附屬設備

ロ、繫船設備　堤頂ニ繫船柱設置

(4) 必要ナル經費概算

種別	數量	單位	單價	金額	備考
防波堤	二〇〇	米	七三〇円	一四六、〇〇〇円	
施工費				一四、〇〇〇	
雜費及監督費				一〇、〇〇〇	
計				一七〇、〇〇〇	

(二) 船　揚　場(將來大畑地先ヲ埋立テ魚揚岸壁及船揚場ノ築設ヲ要スベシ)

(三) 共同販賣所・共同處理場、共同倉庫等

種別	イ、位置	ロ、敷地坪數	ロ、建物坪數	ハ、構造概要
共同販賣所	部落中央部	敷地	二七三坪	瓦葺木造　二階建
		建物	八四坪	
共同製造場	部落中央部海岸	敷地	二五〇坪	〃　平家建
		建物	一五〇坪	
共同倉庫	同	敷地	二〇〇坪	〃　平家建
		建物	一五〇坪	

ニ、必要ナル經費概要

種別	數量	單位	單價	金額	備考
共同販賣所	一	個所	一二、五五〇円	一二、五五〇円	
共同製造場	二	〃	三、六二〇	七、二四〇	
共同倉庫	二	〃	一、〇七三	二、一四六	

二、漁村住宅ニ關スル事項

(一) 職業別戸数調

区別＼職業別	漁業	農業	商業	工業	労働	その他	計
戸数	一五三	三九	二五		一七	三九	二七一
人口	九七八	二四九	一六〇		一〇八	二三七	一、七三二

(二) 従来ノ住宅地竝ニ移転スベキ住宅地ノ適否

区別	イ、海岸ヨリノ距離	ロ、海面上ノ高サ	ハ、河川トノ關係	ニ、交通關係
従来ノ住宅地	一〇米	二米	無	過半數ノ住宅ハ部落ヲ貫通スル縣道ニ沿フ
移転スベキ住宅地	約二〇〇	一〇		新ニ連絡道路ヲ開鑿シ之ニ據ラシムル計畫ナリ

移転スベキ住宅地ニ付テノ調査

ホ、移転ノ棟數　九八戸

ヘ、必要面積　八、〇〇〇坪

ト、位置ノ決定

候補位置　小學校下ヨリ南西ニ至ル高地

理由　廿九年ニモ浸水セズ道路其他ノ計畫ニ支障尠キ個所ナルニ依ルベシ

チ、地質　粘土(碎石交リ)

リ、用水　井戸(良)

ヌ、住宅地形成ニ要スル經費概算

種別	數量	單位	單價	金額	備考
住宅地造成費	八、〇〇〇	坪		八、〇〇〇円	

船越村

一、村勢概要(昭和六年現在)

船越村ハ下閉伊郡ノ南部ニ位シ北ハ山田灣、西ハ織笠村、南ハ船越灣、東ハ太平洋ニ面ス廣袤東西二里十町南北一里二十六町面積二方里五二四、總戸數五百三十七戸三千六百六十八ヲ有シ生産物價額ハ水産四十八萬八千九百七十六圓、農産三萬七千四百十一圓、工産四千二百圓、林産三千四百二十圓、畜産二千二百十五圓計五十三萬六千二百二十三圓ニ達シ水産物ハ實ニ本村生産ノ大宗タリ

本村ニ於ケル水産業ヲ大觀スルニ漁業ノ種類ハ柔魚釣、延繩、旋網、定置網漁業等ニシテ其他採鮑、採藻ノ漁業ヲモ營ミ漁

獲物種類ハ柔魚、鰯、鮪、鰆、鮭、鱈、目拔、鮑及海藻類ニシテ總水揚高二十二萬六千九百五十一圓ニ達ス漁船數ハ動力付漁船五十五隻在來漁船二百二十八隻計二百八十三隻ヲ有シ田ノ濱、山ノ内、船越、大浦、小谷鳥ノ各部落ニ根據セリ水產製造物ハ鰯粕、魚油、鰑、海藻類ニシテ製造總額二十六萬二千二十五圓ヲ算シ水產業戶數三百四十戶（專業一二〇戶 外ニ副業一六四戶）アリ總戶數ノ六割三分餘ヲ占ム（以上村勢要覽ニ依ル）

二、海嘯災害概況

別紙添付セルヲ以テ省略ス

三、港ノ現況及修築計畫ニ對スル意見

(一) 船越港（田ノ濱、山ノ内ヲ含ム）

本港ハ船越灣奥ニアリ船越、田ノ濱、山ノ内ノ三部落之ヲ利用セリ灣ハ西ヨリ北ニ屈曲シ北、東、西ノ三面ハ自然ノ遮蔽ヲ受クルモ東南ノ風浪ニ際シテハ灣口ヨリ廻旋波浪ノ進入アリテ漁船ノ碇繫困難ナリ而シテ本港ニ望メル前記三部落中田ノ濱部落ハ字早川ニ埋立地アリ且ツ本年度災害復舊費ニ依リ部落前面ニ護岸及船揚場ヲ築造スルヲ以テ水產製品ノ干場及船揚ニ便トナルベク船越部落又前面一帶ノ砂濱地ヲ之等ニ充用シ得ルノ便アルモ山内部落ニ至リテハ斷崖上ニ住宅ヲ有シ沿岸ニ空地乏シキヲ以テ大槌口鼻ヨリ東微南ニ向ヒ延長百米ノ防波堤ヲ築出シ其被蔭ニ製品及漁網ノ干場及延長五十米ノ船揚場ヲ造成セバ獨リ本部落民ノ利用及浪災輕減ノミナラズ船越部落民ノ利用ト浪災輕減ニ資スルコトヲ得ベシ之ニ要スル工費九萬五千圓ノ見込

尙田ノ濱部落南端ヨリ北西ニ向ヒ防波堤ヲ築出セバ良キ碇繫場ヲ造成シ得ベシ

(二) 大浦港

本港ハ山田灣内南東岸ニアリ北微西ニ向ヒ灣内ニ開敞セルV字形ノ狹長ナル彎入ヲナセル自然ノ良港ニシテ差シ當リ漁

港施設ノ急ヲ認メザルモ將來港奥淺所ヲ埋立テ製品及漁網干場竝ニ船揚場ノ擴張ヲ計リ得ベシ

四、海嘯災害豫防ニ關スル考察

(一) 船越部落

住宅地ハ砂丘西側ノ高地ニ移轉シ砂濱地ハ製造場、作業場ニ充テ砂丘ヲ橫斷シテ防浪堤（土堤程度ニテ波浪ヲ幾分越サセル程度ノモノ）ヲ築造シ其馬踏ヲ道路ニ充ツルコト、セバ山田灣方面ニ於テモ浪災ヲ減少セシメ得ベシ

(二) 山ノ内部落

住宅地ハ懸崖上ニアリテ安全ナルノミナラズ漁業用地ハ前記ノ計畫ヲ實施スルコトニ依リテ浪災ヲ輕減シ得ベシ

(三) 田ノ濱部落

住宅地ヲ廿九年ニ移轉スベク計畫セル場所ニ造成スル計畫ナルヲ以テ今後ハ浪災ノ虞レナカルベシ

但シ製造場其他生業ノ關係上現在ノ場所ニ建設スルモノハ基礎ヲ强固ナラシムルコトニ留意スルノ必要アラン

(四) 大浦部落

本部落ハ沿岸ニ稍々完全ナル護岸アリ港ノ東岸ニ沿ヒ石垣ヲ以テ段形ニ宅地ヲ造成シアルヲ以テ被害比較的尠キモ低位ニ在ル人家ハ可及的高地ニ移轉スルヲ可トスベシ

船越港概要圖

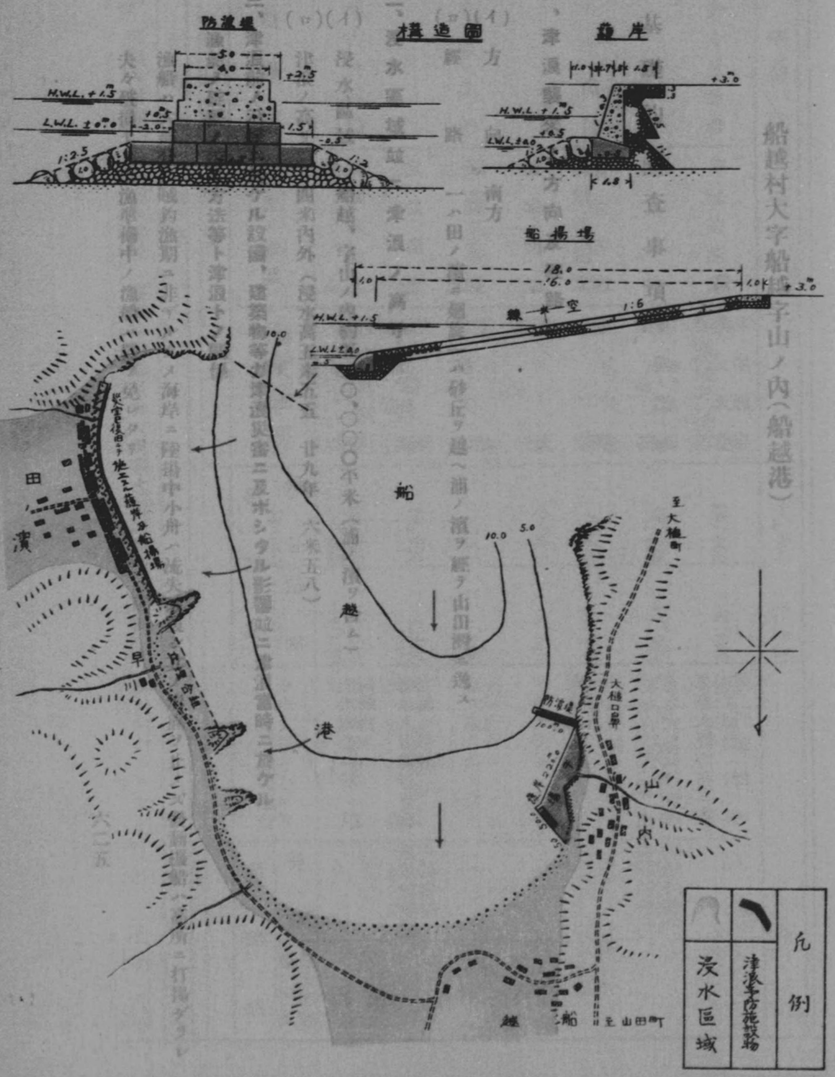

船越村大字船越字山ノ内（船越港）

船越村大字船越字山ノ内（船越港）

甲、基礎的調査事項

一、津浪襲來ノ方向及經路

(イ)方向　南方

(ロ)經路　一ハ田ノ濱ニ廻旋一ハ砂丘ヲ越ヘ浦ノ濱ヲ經テ山田灣ニ逸ス

二、浸水區域竝ニ津浪ノ高サ

(イ)浸水區域　船越、字山ノ内約五二〇、〇〇〇平米（浦ノ濱ヲ含ム）

(ロ)津浪ノ高サ　四米内外（浸水高五米五五　廿九年　六米五八）

三、津浪前ノ沿岸ニ於ケル設備、建築物等ガ津浪災害ニ及ボシタル影響竝ニ津浪當時ニ於ケル漁船ノ碇繋ノ位置方法等ト津浪トノ關係

漁船ハ大部分烏賊釣漁期ニ非ザルタメ海岸ニ陸揚中小舟ハ流失破壞シ其ノ形態ヲ止メズ發動機船ハ高所ニ打揚ゲラレ夫々破損セリ出漁準備中ノ漁船ハ難ヲ免レタリ

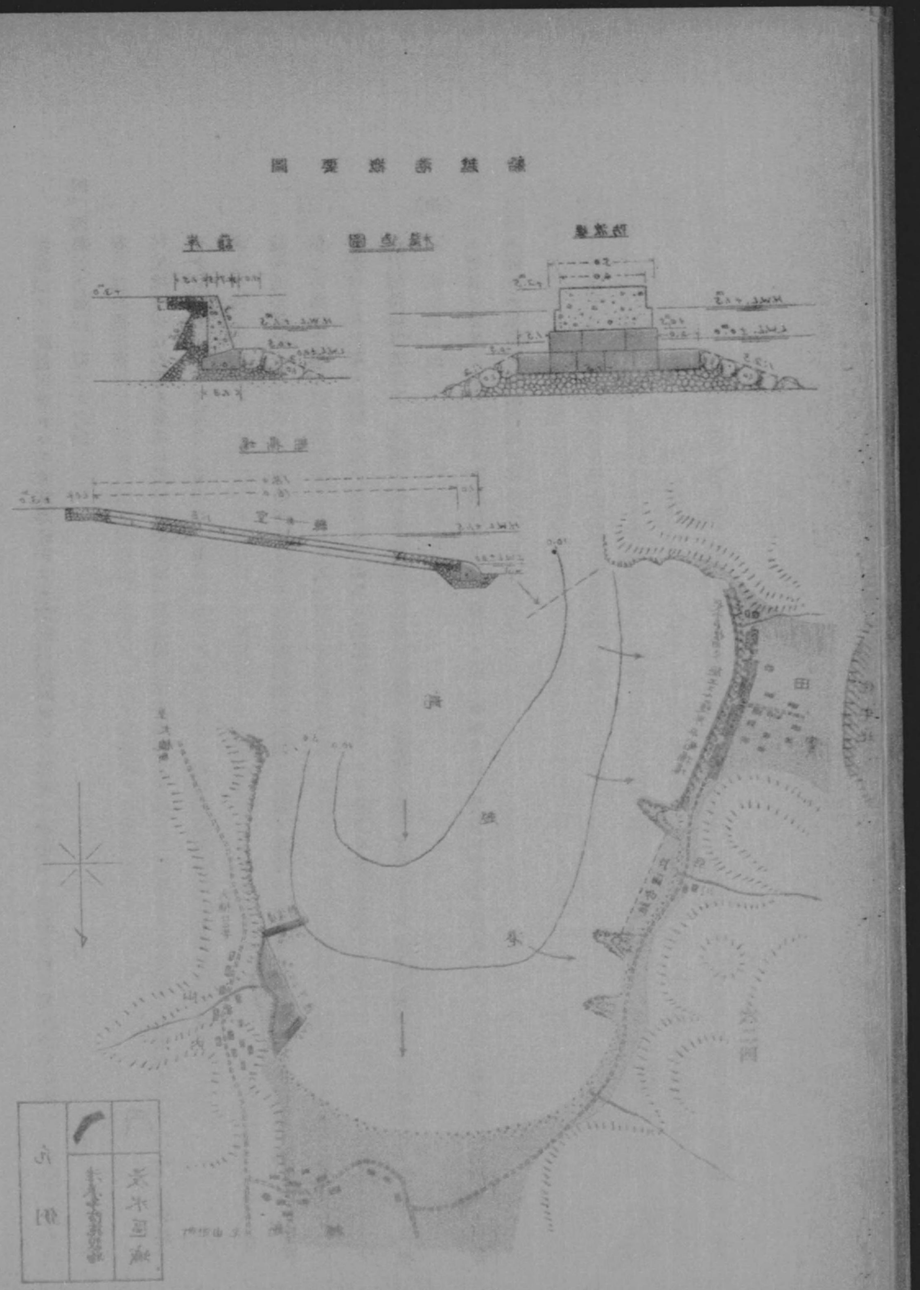

四、漁業ノ種類、漁獲物ノ種類、數量、價額及其ノ處理方法竝ニ漁船數調

漁船別	漁業ノ種類	漁獲物種類及漁場	漁獲高 數量	漁獲高 價額	處理方法	漁船數 隻數	漁船數 最小及最大噸數
動力付漁船	烏賊釣漁業	烏賊 近海及遠洋	一〇五、〇〇〇貫	二六、二五〇円	漁業組合ニ於テ共同販賣ス	一六	大 一六・〇〇 小 二・二二
	定置漁業	鮪、鰤、鮭、鱒 近海	一三、五〇〇	八、七五〇	東京大阪神戸釜石方面ニ移出	烏賊釣兼用ニ付省略ス	
	延繩漁業	目拔其他 遠洋	—	—		〃	
	施網漁業	鰮 近海	—	—		〃	
在來漁船	烏賊釣漁業 曳網	烏賊 近海	五、〇〇〇	一、五〇〇	東京大阪神戸方面ニ移出 共同販賣ス	六三	最大長 六 最小 二
	捕鮑	鮹、鮑等 專用漁場	八、八六九	一〇、一五二	神戸方面ニ移出 共同販賣ス	烏賊釣兼用ニ付省略ス	
	採藻	若布、昆布、海苔 角又天草 專用漁場	四六、一一九	六、六七四	東京大阪方面ニ移出 共同販賣ス	〃	
計			一七八、五八八	五一、三二六		七九	

昭和六年現在							
動力付漁船	烏賊釣漁業	烏賊 近海及ビ遠洋	七七、〇〇〇	二〇、六五〇	漁業組合ニ於テ共同販賣ス	一六	最小 二・二三 最大 一六・〇〇
	定置漁業	鮪、鰤、鮭、鱒 近海	一七、一二五	一〇、二〇〇	東京大阪神戸釜石方面ニ移出ス	烏賊釣兼用ニ付省略ス	
	延繩漁業	目拔其他 遠洋	—	—		〃	
	旋網漁業	鰮 近海	一九三、五〇〇	六、六七五	魚粕、魚油ニ製造	〃	
在來漁船	烏賊釣漁業 曳網	烏賊 近海	五、〇〇〇	一、六六六	共同販賣ニヨリ東京大阪方面ニ移出ス	六二	最小長 二 最大長 六
	捕鮑	鮑、鮹等 專用漁場	一、〇八二	一、六〇三	神戸方面ニ移出 共同販賣	烏賊釣兼用ニ付省略ス	
	採藻	若布、昆布、布海苔、角又、天草 專用漁場	三五、六〇六	三、三四二	東京大阪方面ニ移出 共同販賣ス	〃	
其他		周利帆立	一四、〇〇〇	二、六二六	東京大阪方面ニ移出 共同販賣	〃	
計			三四三、三一三	四六、七六二		七八	

昭和七年現在							
動力付漁船	烏賊釣漁業	烏賊 近海及遠洋	二八、九一〇	四二、七七〇	漁業組合ニテ共同販賣ス	一六	大 一五・六〇 小 二・二三

漁船別	漁業ノ種類	漁獲物種類及漁場	漁獲高 數量	漁獲高 價額	處理方法	漁船數 隻數	漁船數 最小及最大噸數
動力付漁船	定置漁業	鮪、鰤、鮭、鱒 近海	一七、三七五貫	一〇、九二五円	東京大阪神戸釜石方面ニ移出		
	延縄漁業	目抜其ノ他					
	旋網漁業	鰮 近海	二五一、五五〇	二〇、一二四	魚粕、魚油製造		
在來漁船	烏賊釣漁業	烏賊 近海	一、〇〇〇	二、〇〇〇	東京大阪神戸ニ移出ス	六三	最大長 最小長 二六間
	捕鮑	鮑、鮹等 専用漁場	四、四〇八	二、九四二	仝		
	採藻	若布、昆布、布海苔、角叉、天草 専用漁場	一九、五一〇	五、二一五	仝		
計			三二二、七五三	八三、九七六		七九	

乙、漁村復舊計畫ニ關スル調査事項

一、設備別計畫ノ大要及經費概算

(一) 船溜

(1) 防波堤

イ、位置　字山ノ内大槌口鼻前面

ロ、方向　同鼻ヨリ東微南ニ向ヒ築出

ハ、長サ　一〇〇米

ニ、幅員　四米　高サ　干潮面上二米五

ホ、構造概要　捨石基礎方塊及場所詰混凝土ニ依ル混成堤

(2) 抱擁面積　一〇、〇〇〇平米　收容漁船數　二十噸以下二〇隻

(3) 附屬設備

イ、魚揚設備　(別途築設)

ロ、繋船設備　防波堤頂ニ繋船柱六本設置

(4) 必要ナル經費概算

種別	數量	單位	單價	金額	備考
防波堤	一〇〇	米	三七五円	三七、五〇〇円	
施工費				八、五〇〇	
雜費及監督費				四、〇〇〇	
計				五〇、〇〇〇	

(二) 船揚場

イ、位置　埋立地北東側

ロ、面積　九〇〇平米　延長　五〇米　斜面幅　一八米　勾配　六割

ハ、構造概要　先端部方塊斜面割石張り（滿潮面以下練、以上空、控〇米三）

ホ、必要ナル經費概算

種別	數量	單位	單價	金額	備考
船揚場	五〇	米	八〇	四、〇〇〇円	
袖護岸	三六	〃	一〇	三六〇	
雜費及監督費				六四〇	
計				五、〇〇〇	

(三) 共同販賣所、共同處理場、共同倉庫等

種別	イ、位置	ロ、敷地坪數	ハ、構造概要
共同販賣所	船越村字船越	一〇一坪	木造二階建「コンクリート」基礎「コンクリート」瓦葺
共同倉庫	〃	六〇〇坪	木造平屋建「コンクリート」基礎亞鉛板葺
共同處理場	〃	七〇〇坪	木造平屋建「コンクリート」基礎亞鉛板葺
〃	〃	四〇〇坪	木造二階建「コンクリート」基礎「コンクリート」瓦葺
〃	〃	一〇〇坪	木造平屋建「コンクリート」基礎亞鉛板葺
〃	〃	五〇坪	

二、必要ナル經費概算

種別	數量	單位	單價	金額	備考
共同販賣所	六〇	坪	一〇〇円	一二、〇〇〇円	二階建共百二十坪分
共同倉庫	四〇	〃	四〇	一、六〇〇	
共同處理場	五〇	〃	四〇	二、〇〇〇	

(四) 護岸（埋立ニ含ム）

イ、位置　埋立地前面

ロ、延長　二七〇米　天端高　干潮面上三米　總高　壁体ノミ三米五

ハ、構造概要　捨石基礎方塊及場所詰混凝土造裏込栗石壙充沿地二米混凝土鋪装

ニ、必要ナル經費概算（埋立ニ一括ス）

(五) 埋立

イ、位置　字山ノ内部落下防波堤被陰

ロ、面積　九、〇〇〇平米　埋立高　干潮面上三米

八、必要ナル經費概算

種別	數量	單位	單價	金額	備考
埋立土砂	三六、〇〇〇	立米	〇三〇	一〇、八〇〇	円
同護岸	二四〇	米	九〇〇〇	二四、三〇〇	
施工費				三、〇〇〇	
雜費及監督費				一、九〇〇	
計				四〇、〇〇〇	

(六) 防浪堤 (船越及浦ノ濱ノ二個所ニ防浪土堤ヲ希望シ居レリ)

二、漁村住宅ニ關スル事項

(一) 職業別戸數調

區別 / 職業別	漁業	農業	商業	工業	其他	計
戸數	八三	四六	一〇	一五	八	一六四
人口	五六五	三一三	六八	一〇二	五四	一、一〇二

(二) 從來ノ住宅地竝ニ移轉スベキ住宅地ノ適否

區別	イ、海岸ヨリノ距離ロ、海面上ノ高サハ、河川トノ關係	ニ、交通關係
從來ノ住宅地	四〇米	ナシ
移轉スベキ住宅地	三米乃至二〇米	縣道ニ沿ヒ各地ト自動車ノ便アリ

船越村大字田之濱

甲、基礎的調査事項

一、津浪襲來ノ方向及經路

(イ) 方向 南西

(ロ) 經路 部落ノ南端弁天島方面ヨリ襲來セルモノト船越ヨリノ廻浪ニ依リ右廻リニ襲ハレタルモノ、如シ