

14.6-

213

天氣圖

大正五年七月

0 1 2 3 4 5 6 7 8 9 10 1 2 3 4 5

始





大正五年七月分

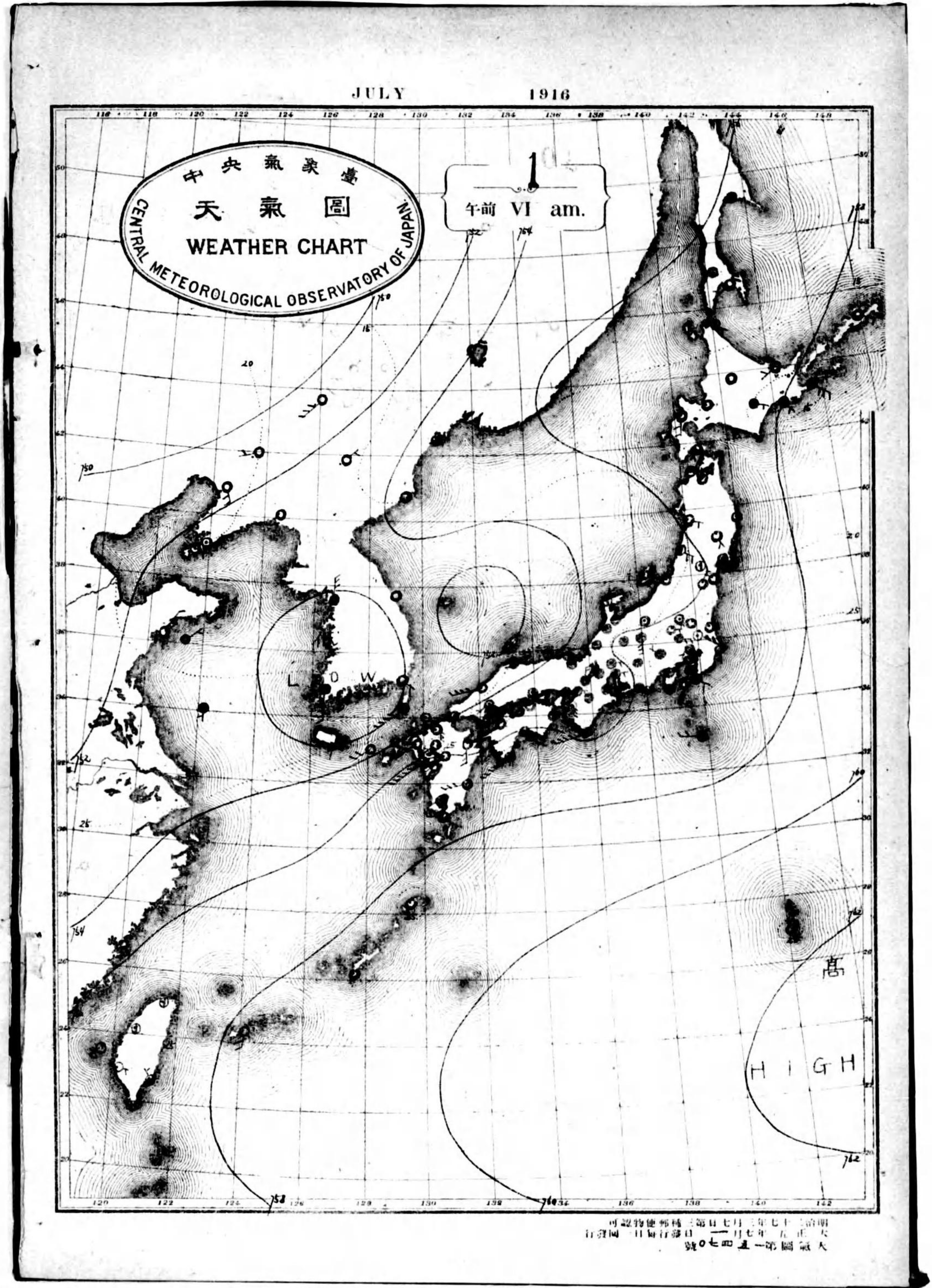
發行所

大正
11. 6. 20
製本



大正五年七月										氣象略表											
地名	氣溫			平均風速	最多風向	降水日數	日照時數	日照時數	日照時數	日照時數	地名	氣溫			平均風速	最多風向	降水日數	日照時數	日照時數	日照時數	日照時數
	平均	最高	最低									平均	最高	最低							
東京	25.5	33.0	24.7	3.6	E	51	13	79	74	前橋	23.6	27.5	20.3	3.9	ESE	319	25	85	34	39	
神戶	25.8	34.2	24.6	3.7	NW	11	2	78	79	宇都宮	23.4	25.2	16.1	5.5	SE	594	26	83	33	32	
大阪	25.7	34.0	24.3	3.6	E	38	9	75	76	船橋	23.3	28.0	19.6	5.1	S	291	23	84	33	32	
名古屋	25.9	34.9	26.3	3.5	S	25	5	79	82	鹿嶋	23.0	28.2	19.5	5.6	NNE	186	21	83	33	32	
京都	25.3	34.1	25.9	3.7	WSW	50	14	77	75	津	24.9	29.8	21.3	5.8	S	216	18	81	35	41	
札幌	23.3	32.9	24.0	3.5	SE	327	13	78	57	敦賀	24.9	30.0	21.8	5.6	SSE	168	21	81	35	43	
仙台	23.0	32.4	25.0	3.0	S	140	15	74	79	福井	25.0	30.3	21.0	5.1	S	192	21	82	35	37	
青森	23.1	32.9	25.3	3.5	SSW	62	18	78	69	金澤	24.0	28.4	20.3	5.4	E	310	22	83	33	33	
盛岡	23.2	33.1	24.3	3.5	S	79	19	76	67	伏木	23.9	27.9	20.5	5.1	S	211	18	83	33	33	
秋田	23.7	33.7	25.0	3.1	W	32	18	72	65	新潟	23.9	28.0	20.6	5.2	SSE	164	18	80	35	35	
宮城	26.4	36.5	22.7	5.1	WSW	280	18	85	51	相模	23.6	26.8	21.1	5.3	SE	100	14	78	45	45	
山形	25.9	36.7	22.4	5.8	S	250	29	85	29	山形	23.2	27.1	19.7	5.4	SE	141	19	81	42	45	
福島	25.8	36.6	21.9	5.3	SE	256	18	84	46	加賀	22.8	27.5	18.7	5.9	SE	139	13	83	35	35	
茨城	26.1	36.7	22.4	5.7	NW	97	17	82	37	秋田	22.4	26.8	19.5	5.7	ESE	309	21	87	37	35	
和歌山	26.3	36.6	23.3	5.5	W	77	14	77	35	山	21.6	24.8	18.8	5.7	SE	283	21	83	38	37	
神戶	25.5	34.4	23.1	5.5	W	225	16	85	52	石	21.1	23.9	18.9	5.6	S	228	18	91	35	35	
大分	25.2	34.0	21.6	5.8	S	271	16	84	37	水	21.9	26.3	18.5	5.6	S	152	22	85	35	35	
熊本	25.7	36.7	23.2	5.6	NW	176	15	81	47	宮	20.8	25.5	17.5	5.8	SSE	163	15	87	41	41	
鹿兒島	26.2	36.1	23.3	5.3	WSW	100	13	79	59	古	21.3	26.1	18.1	5.4	S	50	14	84	47	47	
廣島	25.4	34.4	22.6	5.5	SW	172	18	82	52	島	20.5	24.8	16.9	5.9	SE	116	13	83	40	40	
岡山	25.9	36.2	22.5	5.4	ESE	98	16	79	44	前	19.1	22.2	16.8	5.9	S	87	11	87	47	47	
大津	25.8	36.3	22.9	5.5	W	67	15	77	44	橋	20.1	24.9	15.6	5.4	SE	42	11	81	50	50	
京都	26.6	36.7	23.2	5.5	SW	74	16	79	41	本	21.3	25.8	16.1	5.6	WSW	65	12	90	50	50	
大阪	25.4	36.6	21.1	5.7	S	100	17	77	44	津	19.2	24.3	15.5	5.1	SSW	58	16	87	50	50	
奈良	25.8	36.9	22.1	5.8	E	181	22	84	32	走	19.6	24.3	15.7	5.5	S	323	10	84	66	66	
長崎	25.3	35.5	22.9	5.6	SW	311	20	84	43	鋼	17.4	20.1	14.8	5.0	S	117	17	93	32	32	
熊本	25.7	36.1	22.7	5.4	S	341	17	86	35	路	16.8	19.7	14.0	5.2	S	50	14	94	36	36	
鹿兒島	25.6	36.6	22.5	5.4	SE	348	18	84	35	客	16.6	21.0	12.2	5.3	ESE	22	7	82	59	59	
那霸	24.1	35.0	21.7	5.1	S	428	21	86	17	那	18.1	22.1	13.7	5.5	SSW	65	9	87	57	57	
下關	24.7	35.3	22.3	5.5	E	442	19	87	35	大	17.9	21.8	14.3	5.4	SE	42	11	89	37	37	
瀨田	24.6	35.9	21.7	5.3	ENE	342	19	83	37	同	17.0	20.4	13.9	5.4	SSW	38	14	89	40	40	
津	24.9	36.3	21.9	5.6	WSW	324	17	86	35	山	25.0	25.6	20.6	5.7	SSE	251	21	85	21	21	
宮津	25.0	36.1	21.7	5.6	SW	224	18	81	32	釜	23.0	26.9	20.5	5.4	SSW	317	24	92	29	29	
津	25.6	36.9	22.1	5.7	W	78	21	80	42	山	23.5	26.5	20.0	5.4	S	185	14	88	38	38	
岐阜	25.3	36.2	21.7	5.5	S	243	21	81	44	仁	23.3	27.3	19.9	5.0	SW	172	13	80	36	36	
名古屋	25.7	36.5	21.8	5.5	S	136	21	78	40	江	22.2	25.8	18.9	5.5	E	339	16	82	51	51	
加賀	25.1	36.0	22.0	5.6	W	111	14	83	45	陵	20.2	23.3	17.6	5.7	S	90	8	86	42	42	
福井	23.0	29.4	21.9	5.5	ESE	101	18	79	42	元	18.7	21.7	16.0	5.0	S	60	13	90	41	41	
滋賀	24.3	27.8	21.5	5.6	SSW	241	19	83	36	山	21.4	28.1	16.7	5.6	SW	203	18	80	42	42	
京都	23.9	28.1	20.9	5.7	SSE	319	16	84	36	津	22.8	26.7	19.7	5.0	SW	146	15	85	58	58	
熊谷	24.0	28.2	20.9	5.8	SE	340	24	84	29	大	24.1	28.4	20.6	5.4	ESE	58	10	77	62	62	
鴻巣	22.5	25.1	20.4	5.7	NSE	249	17	82	32	池	23.3	28.3	19.5	5.4	SSE	47	8	81	66	66	
八丈島	25.5	28.0	23.3	5.8	W	253	25	87	38	原	24.5	29.2	19.7	5.4	S	58	12	76	66	66	
安房島	27.7	32.2	24.1	5.8	SSE	189	11	79	79	白	24.9	31.1	19.6	5.7	SSW	55	13	74	64	64	
筑波山	19.0	22.2	16.9	5.4	SW	310	23	82	22	本	23.3	29.9	17.8	5.1	SW	48	16	75	58	58	
高山	22.0	28.0	18.0	5.1	E	264	22	84	33	長											
山梨	23.4	29.4	18.6	5.0	W	155	22	76	38	春											
長野	22.2	27.3	18.5	5.7	SW	146	18	80	42												
長野	22.9	29.4	19.2	5.3	SW	256	23	78	47												
甲府	24.9	30.2	21.1	5.3	SW	79	19	78	43												

明治三十七年三月七日
大正五年八月五日
天氣圖第一五〇五號附錄
發行所 中央氣象臺

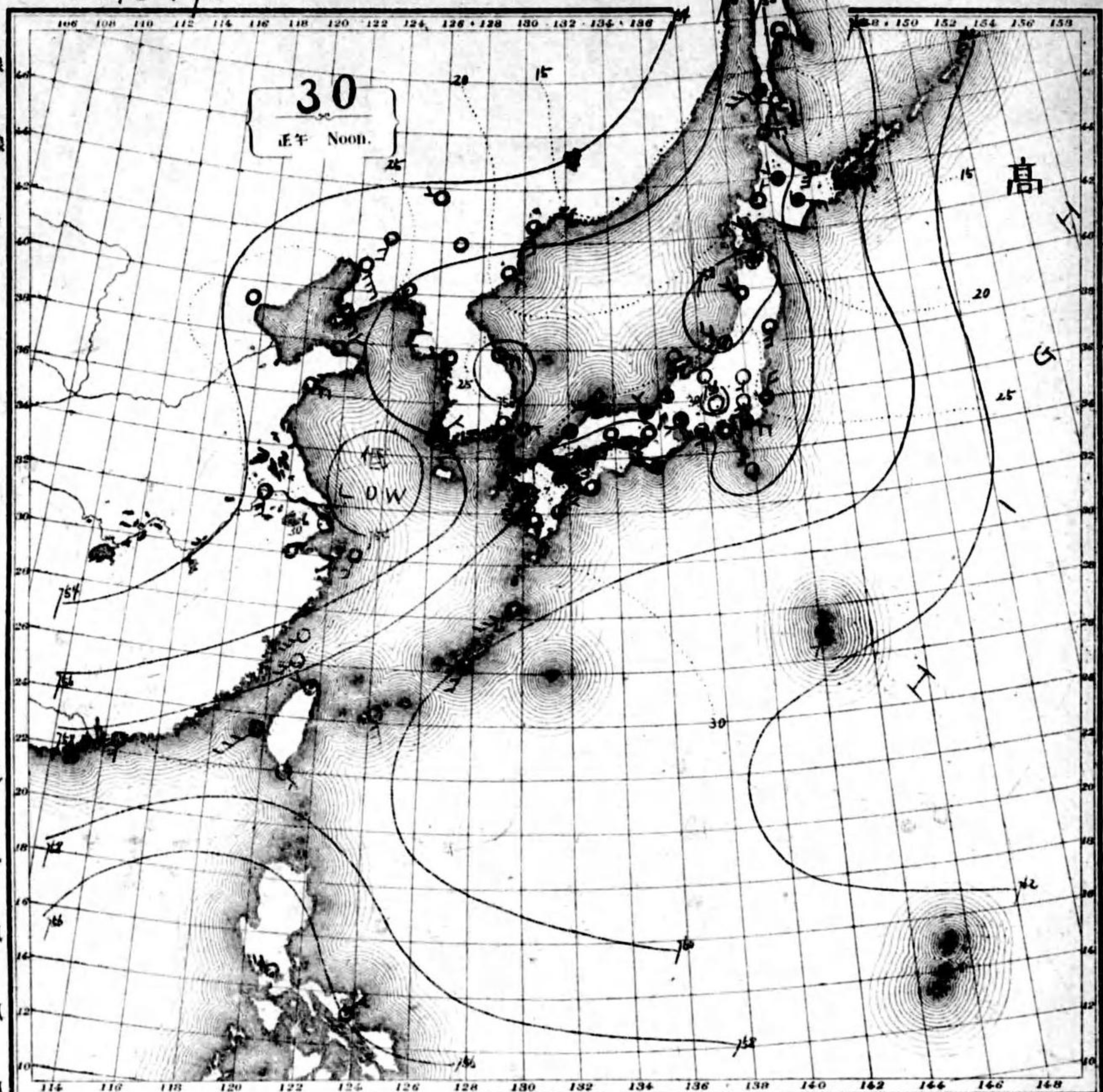


可認物標標三第日七月三年七十一百明
行發圖一第行發日一十月七年五正大
號〇七四五一第圖氣大

No. 15470

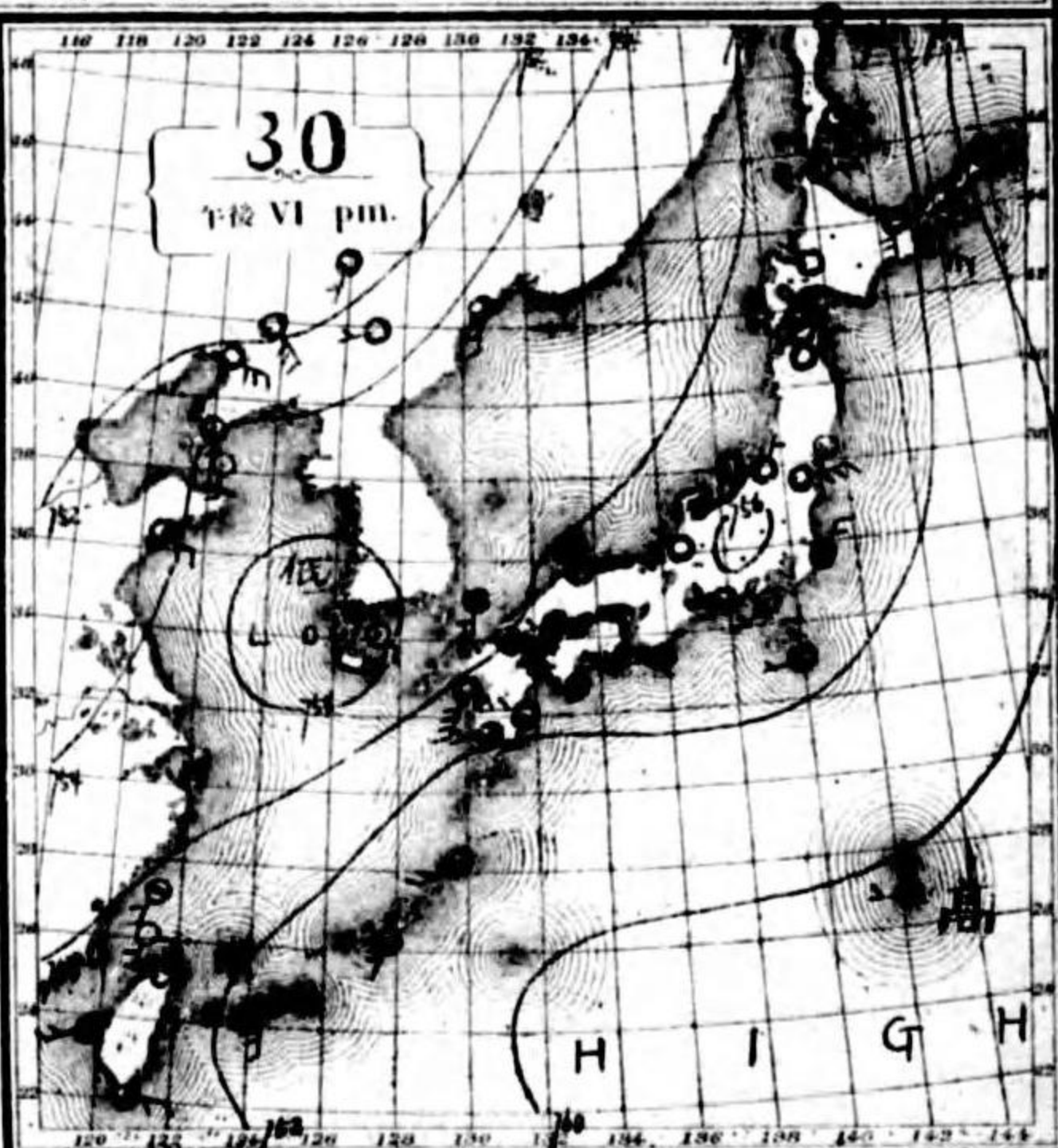
大正五年七月

- Isobar 等壓線
- Isotherm 等溫線
- Clear ○快晴
- Fair ⊙晴
- Cloudy ○曇
- Rain ●雨
- Sleet ⊖雪
- Fog ⊙霧
- Thunderstorm ⊖雷雨
- Light wind ○軟風
2-4 m.p.h.
- Moderate wind ○和風
4-6 m.p.h.
- Strong wind ○疾風
6-10 m.p.h.
- Gale ○強風
10-15 m.p.h.
- Violent wind ○烈風
15-20 m.p.h.
- Storm wind ○烈風
20-25 m.p.h.
- Violent wind ○烈風
25-30 m.p.h.
- Storm wind ○烈風
30-35 m.p.h.
- Hurricane ○颶風
35-40 m.p.h.
- Hurricane ○颶風
40 m.p.h.



大氣概況
 朝鮮半島南岸及東海岸一帶
 氣壓漸降，風力漸強，且有
 陣雨。日本海一帶，氣壓
 漸升，風力漸弱。太平洋
 一帶，氣壓漸降，風力漸
 強。九州及南島一帶，
 氣壓漸降，風力漸強。上
 述各處，均有陣雨。

天氣豫報
 朝鮮半島南岸及東海岸一帶
 氣壓漸降，風力漸強，且有
 陣雨。日本海一帶，氣壓
 漸升，風力漸弱。太平洋
 一帶，氣壓漸降，風力漸
 強。九州及南島一帶，
 氣壓漸降，風力漸強。上
 述各處，均有陣雨。



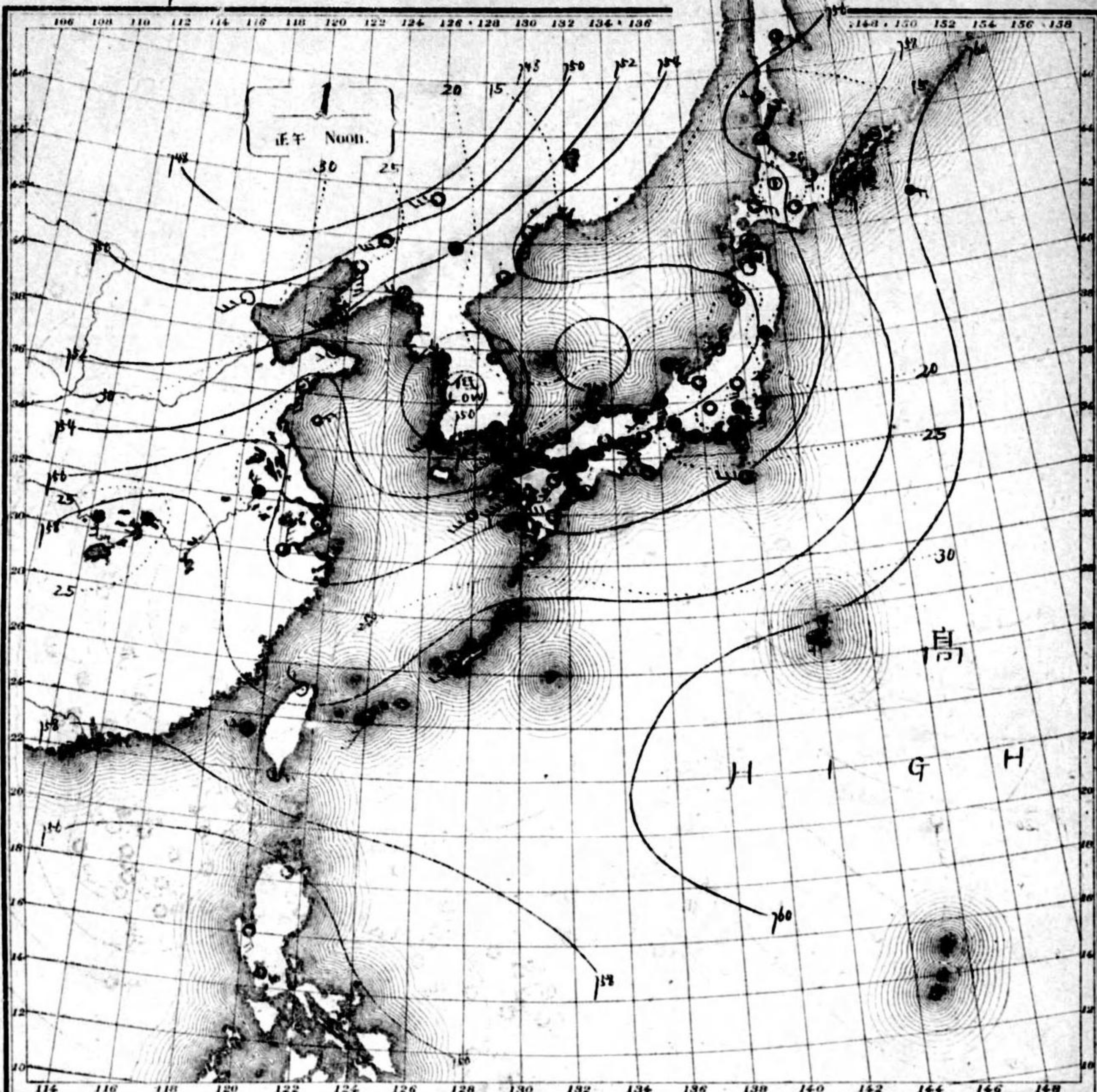
NO. 15471

大正五年七月

JULY

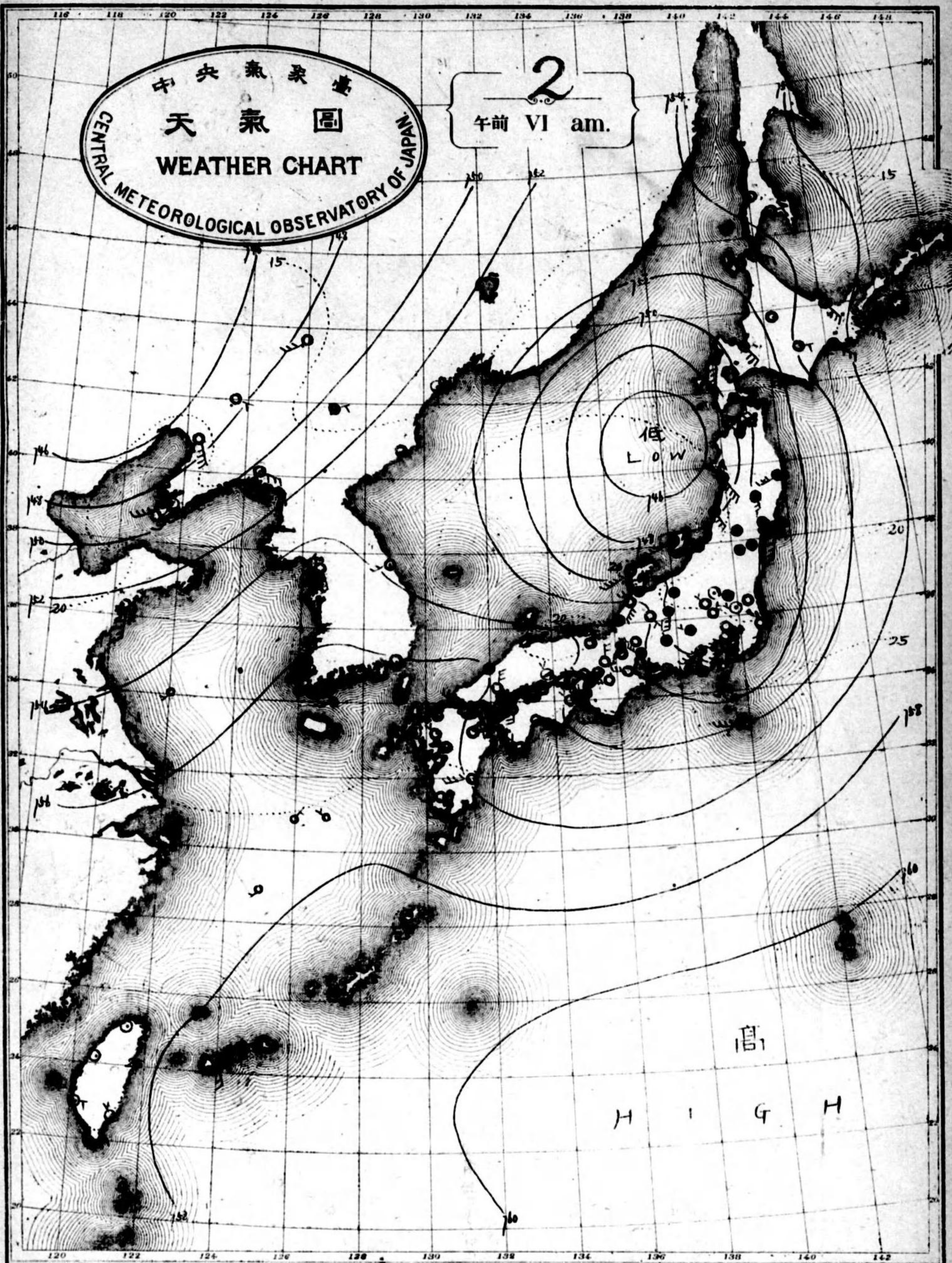
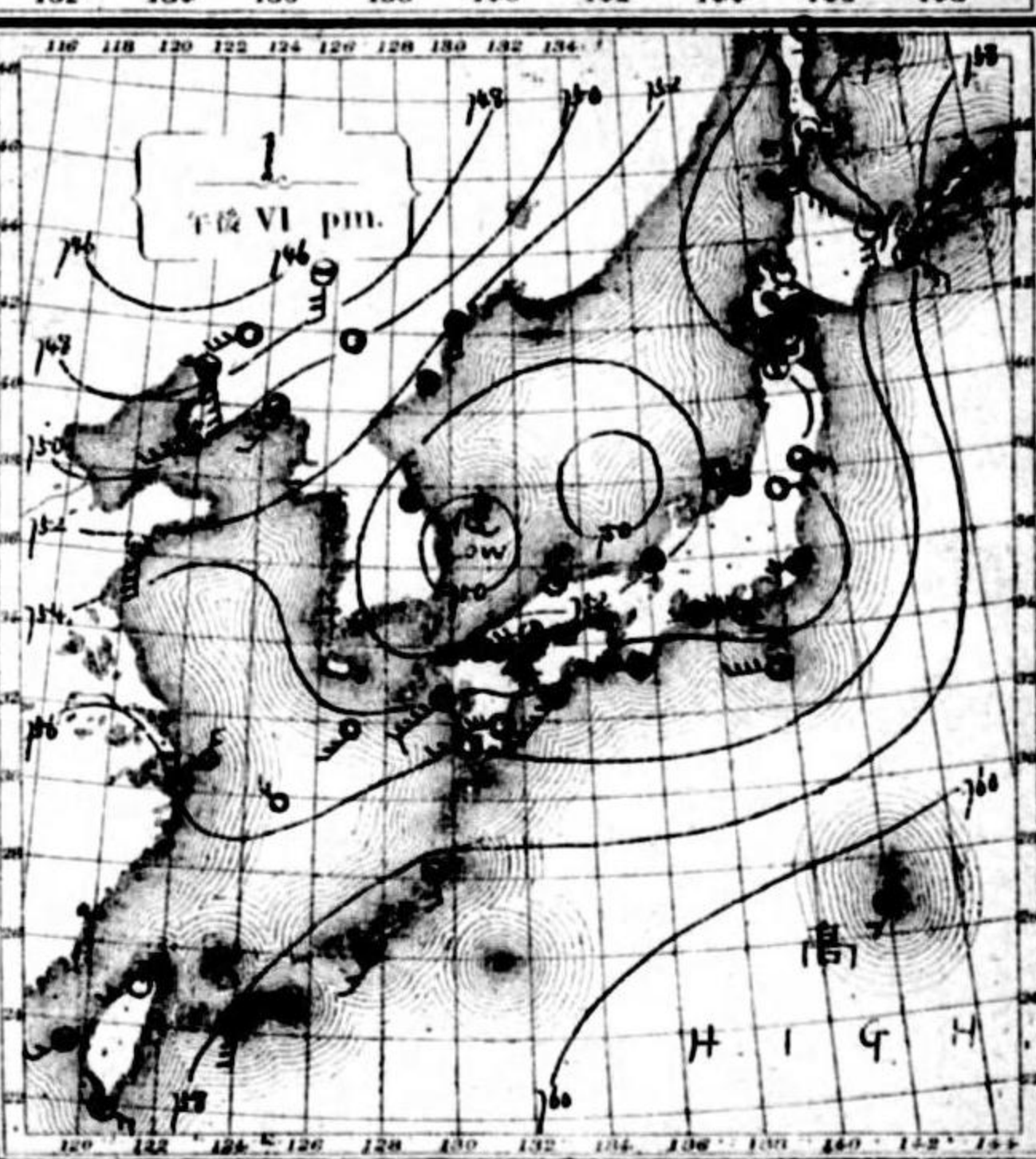
1916

- Isobar 等壓線
- Isotherm 等溫線
- Clear 快晴
- Partly 晴
- Cloudy 曇
- Rain 雨
- Snow 雪
- Fog 霧
- Thunderstorm 雷雨
- Light wind 軟風 (2-4 m.p.s.)
- Medium wind 和風 (4-10 m.p.s.)
- Strong wind 疾風 (10-15 m.p.s.)
- Gale 強風 (15-20 m.p.s.)
- Storm 烈風 (20-25 m.p.s.)
- Violent storm 烈風 (25-30 m.p.s.)
- Hurricane 颶風 (30-40 m.p.s.)
- Typhoon 颶風 (40 m.p.s.)




天氣概況

北氣壓自全海中高在東亞東進行人又滿洲北部七低氣壓北
 東進行人又滿洲南部七低氣壓八島東部近海上七球
 陸島擴張本洋中七低氣壓八島東部近海上七球
 且風雨頗強七東海道沿岸七七南風風強七所七琉球及台灣
 七好晴七七朝鮮及滿洲七風七強七



- Isobar 等壓線
- Isotherm 等溫線
- Clear ○ 快晴
- Fair ⊙ 晴
- Cloudy ○ 曇
- Rain ● 雨
- Snow ⊖ 雪
- Fog ⊙ 霧
- Thunderstorm ● 雷雨
- Light wind ○ 軟風 2-6 m.p.s.
- Medium wind ○ 和風 4-8 m.p.s.
- Strong wind ○ 疾風 8-10 m.p.s.
- Gale ○ 強風 10-15 m.p.s.
- Strong gale ○ 烈風 15-20 m.p.s.
- 烈風 20-25 m.p.s.
- 烈風 25-29 m.p.s.
- 颶風 29-35 m.p.s.
- 颶風 35-40 m.p.s.
- 颶風 40 m.p.s.

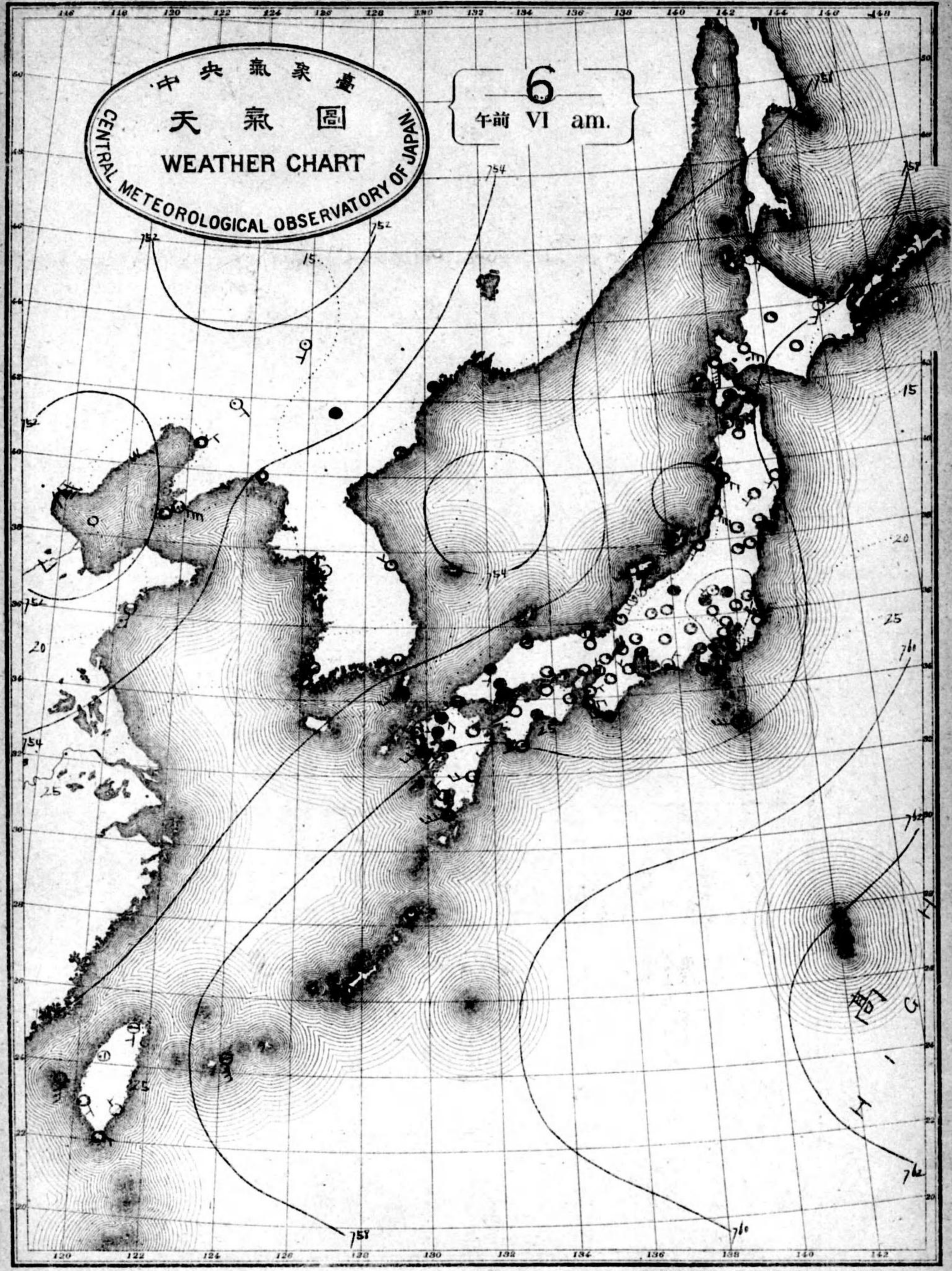
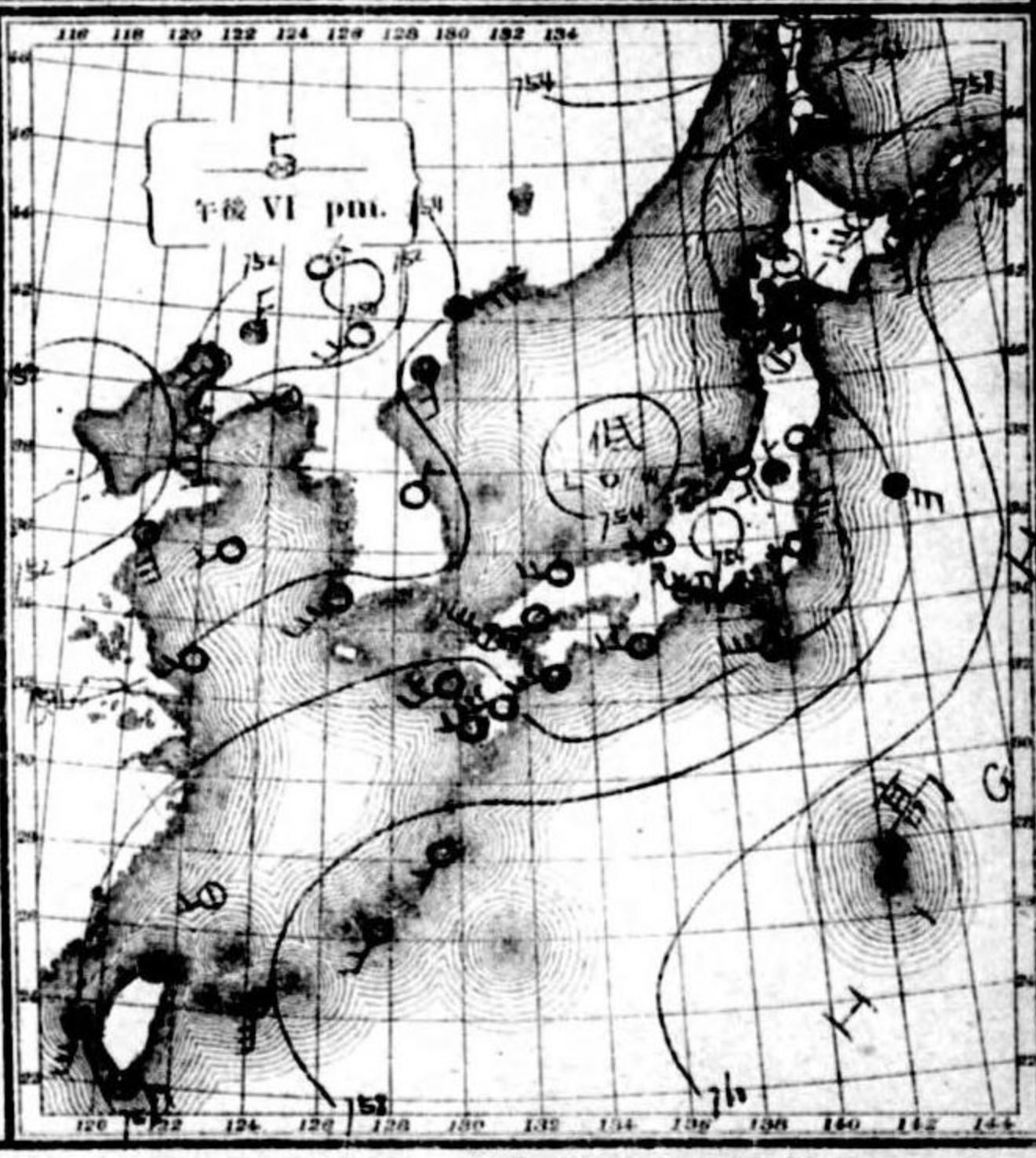


天氣概況

氣壓配置昨日大抵ナレ小笠原島附近海上ニ最も高シ七百六十二托ニテ北北東ヨリ滿洲ニ最モ低ク七百五十二托ヲ示ス本邦ニテハ一般ニ曇天ニシテ九州北部順戸内海本州中部等ニ降雨セル所觀ヨリ琉球及薩摩ニテ晴暈相半ル朝靄及薄

天氣豫報

南西諸島南東風晴九州南部南海道南部ニ南西風曇雨北陸道東日本北海道八南東風曇

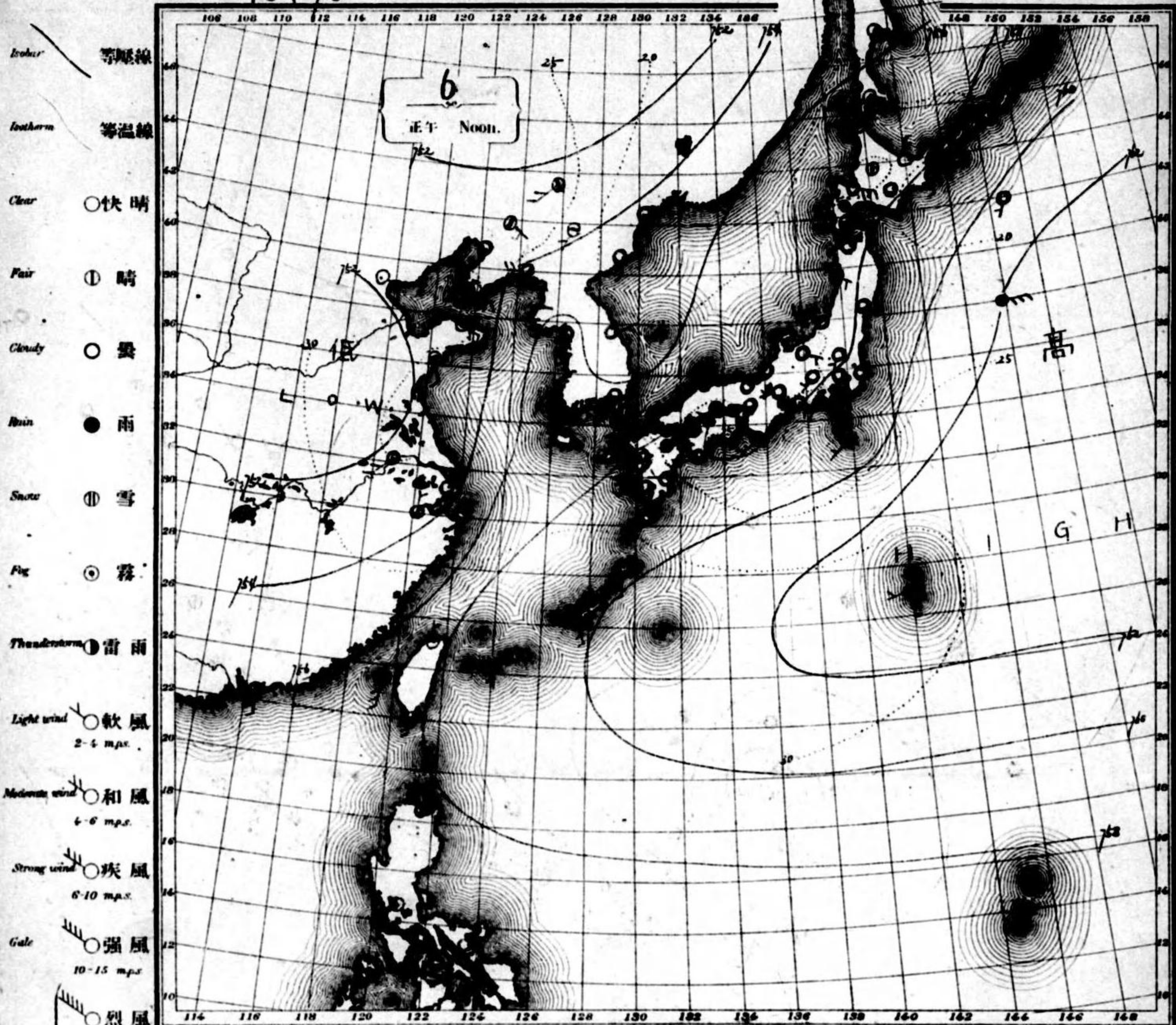


中央氣象臺
天氣圖
CENTRAL METEOROLOGICAL OBSERVATORY OF JAPAN

6
午前 VI am.


NO. 15476

大正五年七月



- Isobar 等壓線
- Isotherm 等溫線
- Clear ○ 快晴
- Fair ⊙ 晴
- Cloudy ○ 曇
- Rain ● 雨
- Snow ⊖ 雪
- Fog ⊙ 霧
- Thunderstorm ⊖ 雷雨
- Light wind ○ 軟風 2-4 m.p.s.
- Medium wind ○ 和風 4-6 m.p.s.
- Strong wind ○ 疾風 6-10 m.p.s.
- Gale ○ 強風 10-15 m.p.s.
- 15-20 m.p.s. ○ 烈風
- 20-25 m.p.s. ○ 烈風
- 25-29 m.p.s. ○ 颶風
- 29-35 m.p.s. ○ 颶風
- 35-40 m.p.s. Hurricane ○ 颶風
- 40 m.p.s. Hurricane ○ 颶風

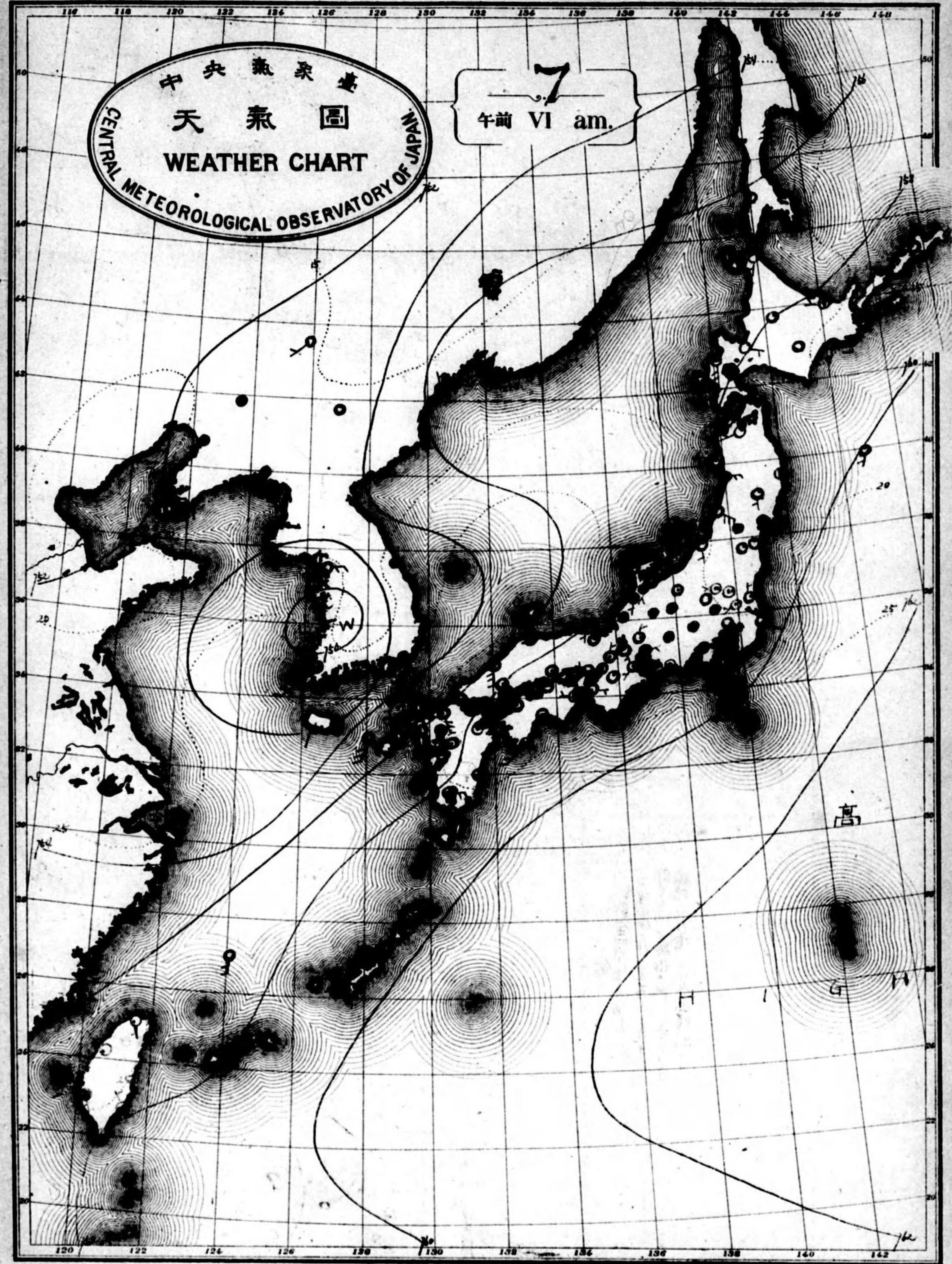
天氣豫報
 南支那島南東風晴九州南部南海道南部及歌戶島南風
 廣九州北山陰道南西風雨東海道出道南風北陸道
 及肥前南風北陸道南風



JULY 1916

中央氣象臺
 天氣圖
 WEATHER CHART
 CENTRAL METEOROLOGICAL OBSERVATORY OF JAPAN

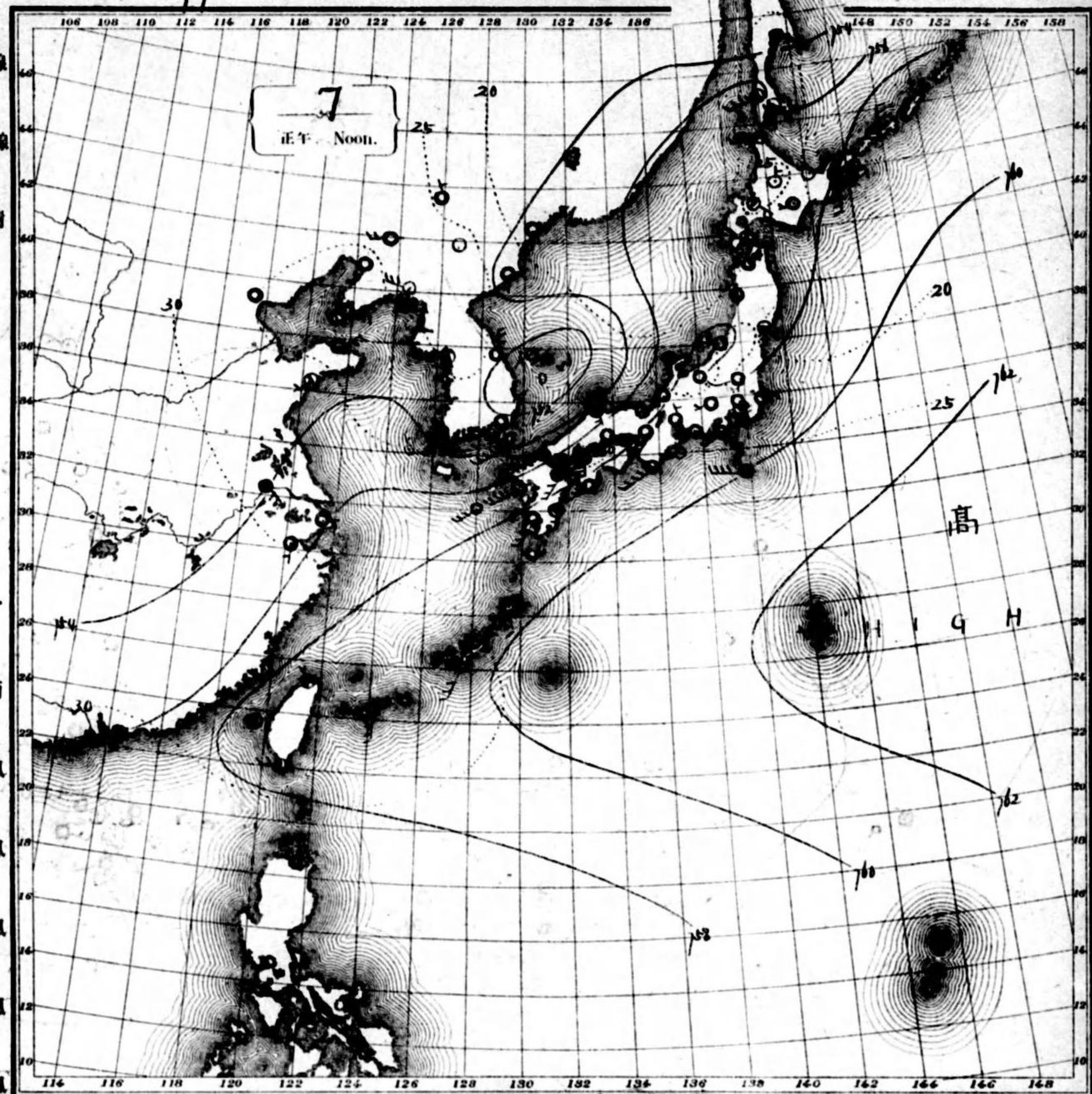
7 午前 VI am.



可越物郵轉三第日七月三年七十二治明
 行發同一日每行發日七月七年五正大
 號七四五一第圖氣天

東京市神田區三丁目五番地 東京市神田區三丁目五番地
 東京市神田區三丁目五番地 東京市神田區三丁目五番地

- Isobar 等壓線
- Isotherm 等溫線
- Clear ○快晴
- Fair Ⓣ晴
- Cloudy ○曇
- Rain ●雨
- Snow ⊕雪
- Fog ⊙霧
- Thunderstorm 雷雨
- Light wind ○軟風 (2-4 m.p.s.)
- Moderate wind ○和風 (4-6 m.p.s.)
- Strong wind ○疾風 (6-10 m.p.s.)
- Gale ○強風 (10-15 m.p.s.)
- Storm ○烈風 (15-20 m.p.s.)
- Strong gale ○烈風 (20-25 m.p.s.)
- 烈風 (25-29 m.p.s.)
- 颶風 (29-35 m.p.s.)
- Hurricane ○颶風 (35-40 m.p.s.)
- 颶風 (40 m.p.s.)




天氣概況

昨日日本海在低氣壓東方進行、東部南部、積雲、朝金、入、山、中、在、又、揚、子、江、域、顯、元、低、氣、壓、在、東、北、東、進、將、東、海、入、上、ト、ス、而、シ、テ、高、氣、壓、本、邦、大、平、洋、岸、在、小、笠、原、列、島、方、面、ミ、テ、七、百、年、三、程、ヲ、示、ス、全、國、風、雲、天、氣、中、部、南、東、海、岸、ミ、テ、南、西、風、強、ク、吹、切、地、方、ハ、大、雨、天、所、多、ク、朝、鮮、及、滿、洲、ミ、テ、概、本、島、大、シ、テ、旅、順、大、連、附、近、ミ、テ、濃、霧、全、生、シ、テ、航、路、及、台、灣、ミ、テ、引、續、キ、好、晴、ト、

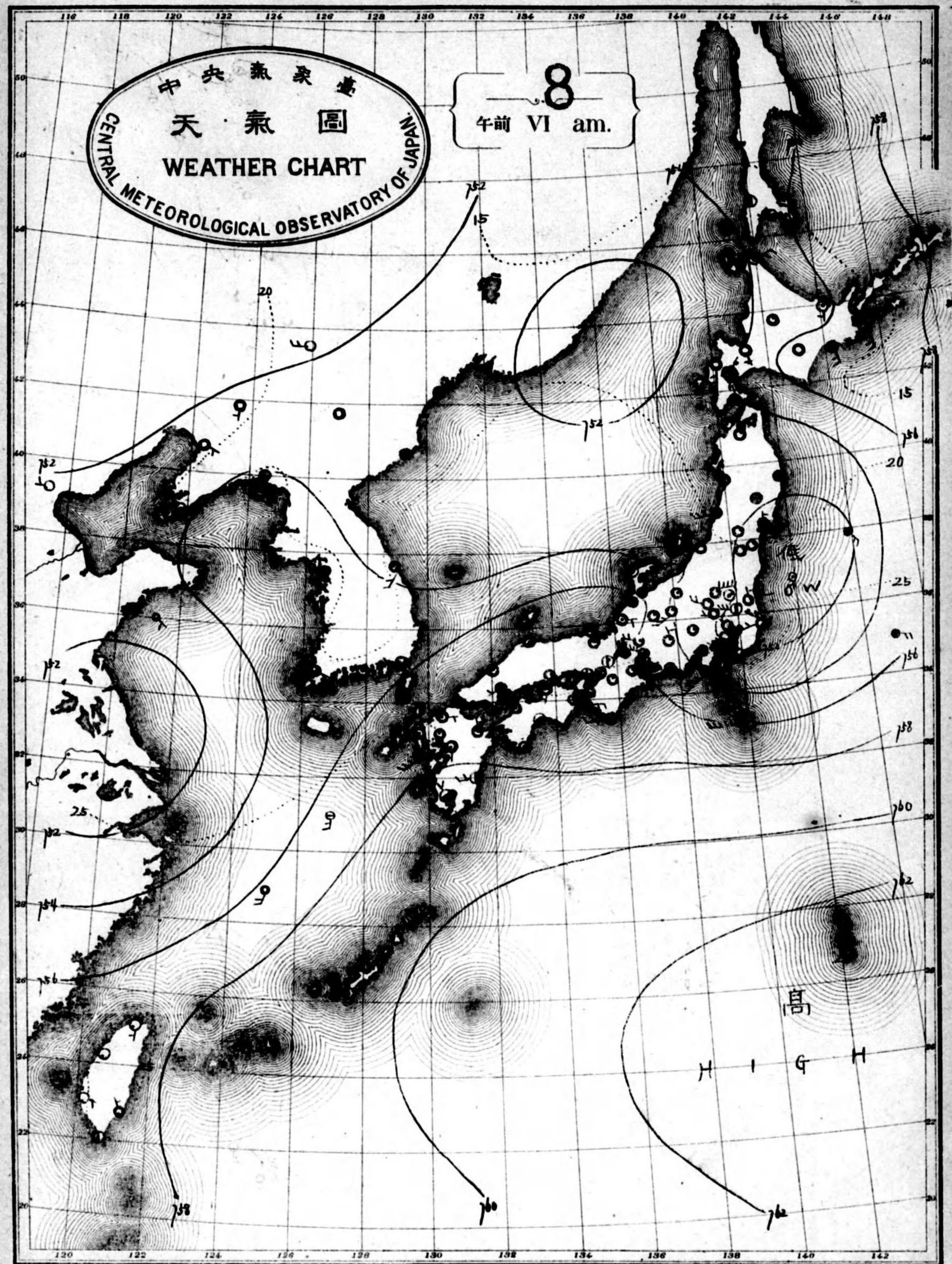
天氣豫報

南、西、諸、島、南、東、風、晴、九、州、南、海、道、南、部、驟、降、山、雲、連、南、東、風、天、氣、悪、ク、東、海、道、中、山、道、南、部、風、雲、比、降、道、對、西、部、南、東、風、天、氣、悪、ク、北、部、東、部、北、海、道、南、東、風、天、氣、悪、ク、



大正五年七月七日
東京市神田區三丁目五日番地
東京市代官町番地
中央氣象臺

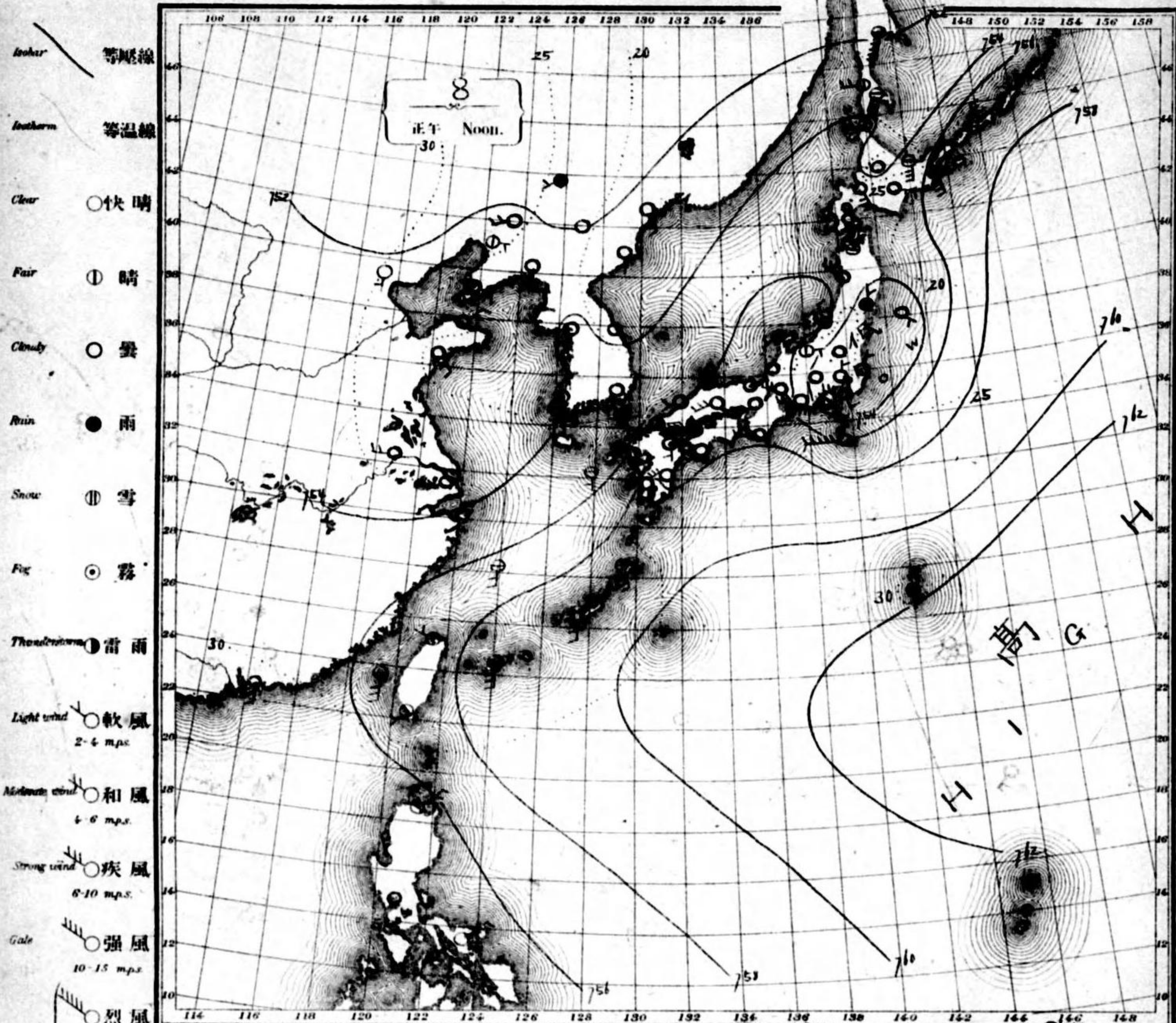
中央氣象臺
天氣圖
WEATHER CHART
CENTRAL METEOROLOGICAL OBSERVATORY OF JAPAN



大正五年七月七日
東京市神田區三丁目五日番地
東京市代官町番地
中央氣象臺

NO. 15478

大正五年七月

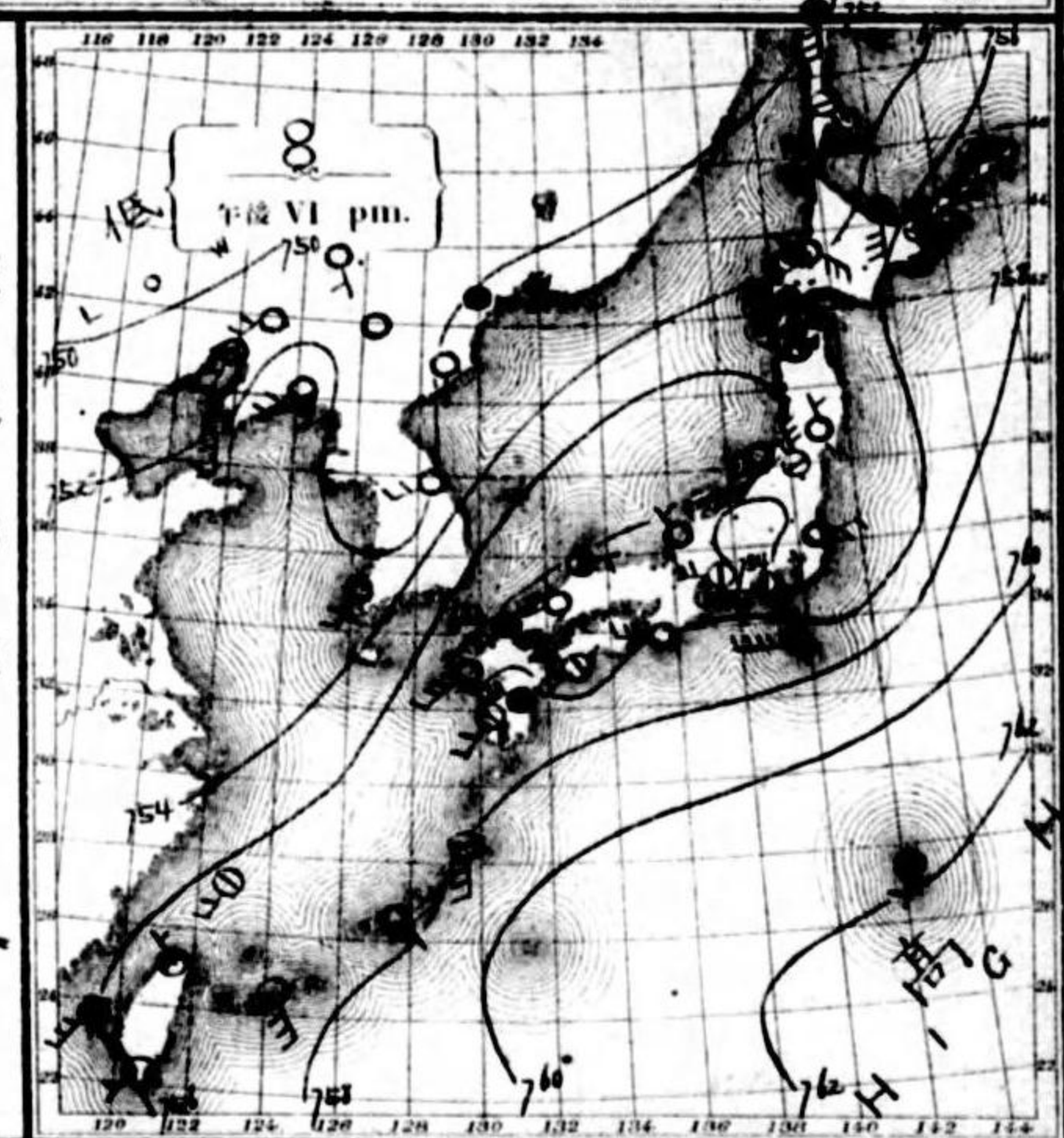


天氣概況

氣壓太平洋方面ニ高ク日本海方面ニ低ク南東及北西向
 フテ過減ス然レトモ氣層傾斜急ナラス本邦ニハ概テ曇天
 シテ内海地方ニハ雷雨發生シ又京阪及東部東ニ至ルマテハ
 一帯ニ雨天トシテ滿洲及朝鮮ニハ曇天ニシテ台湾ニテハ引續
 キ好晴ナリ

天氣豫報

西諸島・南東・風晴九州南部・南道南部・南西風晴瀬
 内九州北部・山陰道東海山道北陸道奥羽西部・南西
 風曇奥羽東部・南西風雨北海道・南東風曇

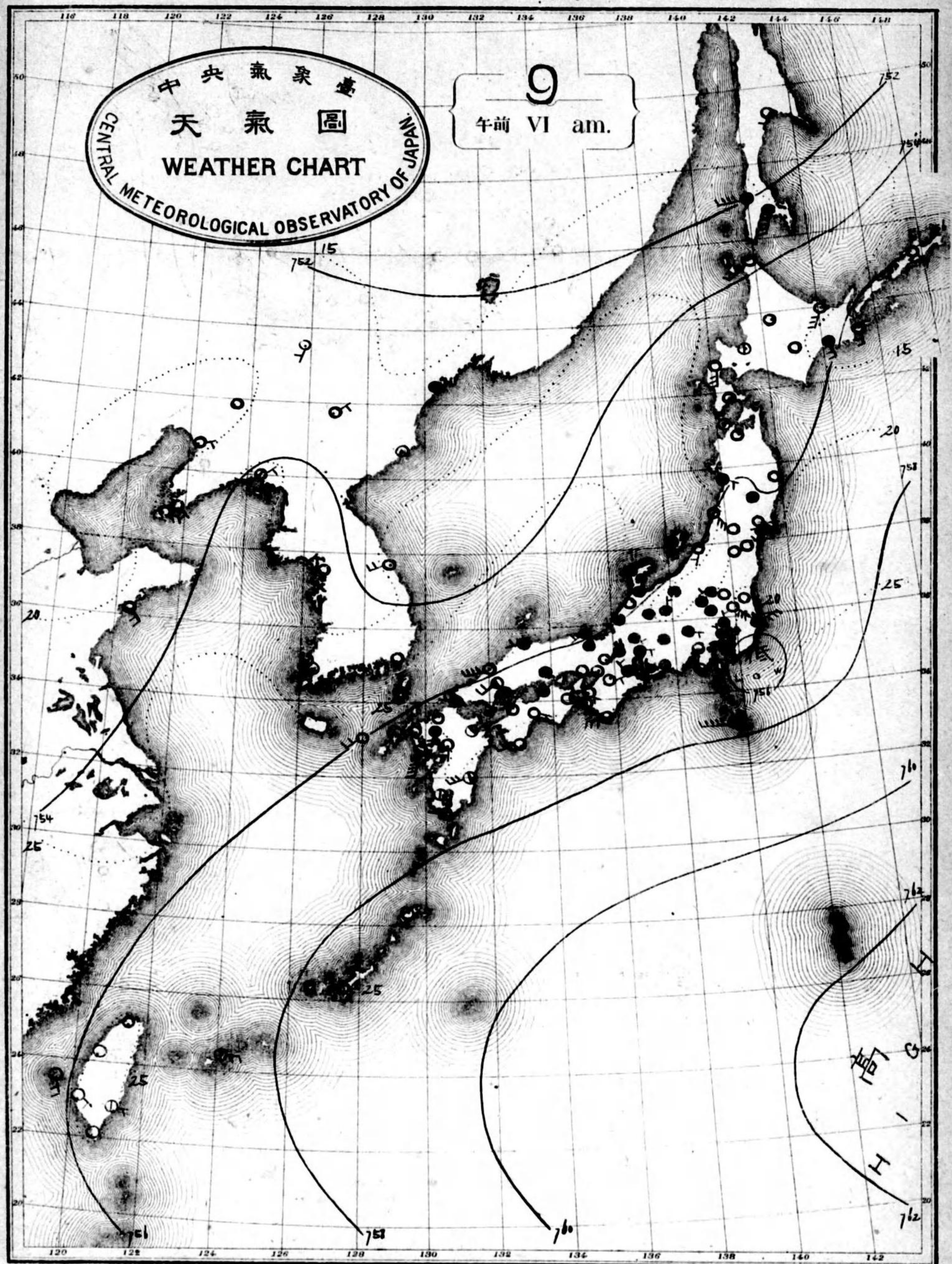


大正五年七月五日 東京 中央氣象台 印刷
 東京 中央氣象台 印刷

JULY 1916

中央氣象台
 天氣圖
 WEATHER CHART
 CENTRAL METEOROLOGICAL OBSERVATORY OF JAPAN

9
 午前 VI am.



可認物標郵三第日七月三年七十二治明
 行發回一日時行發日九 月七年五正 大
 號八七四九一第圖氣天

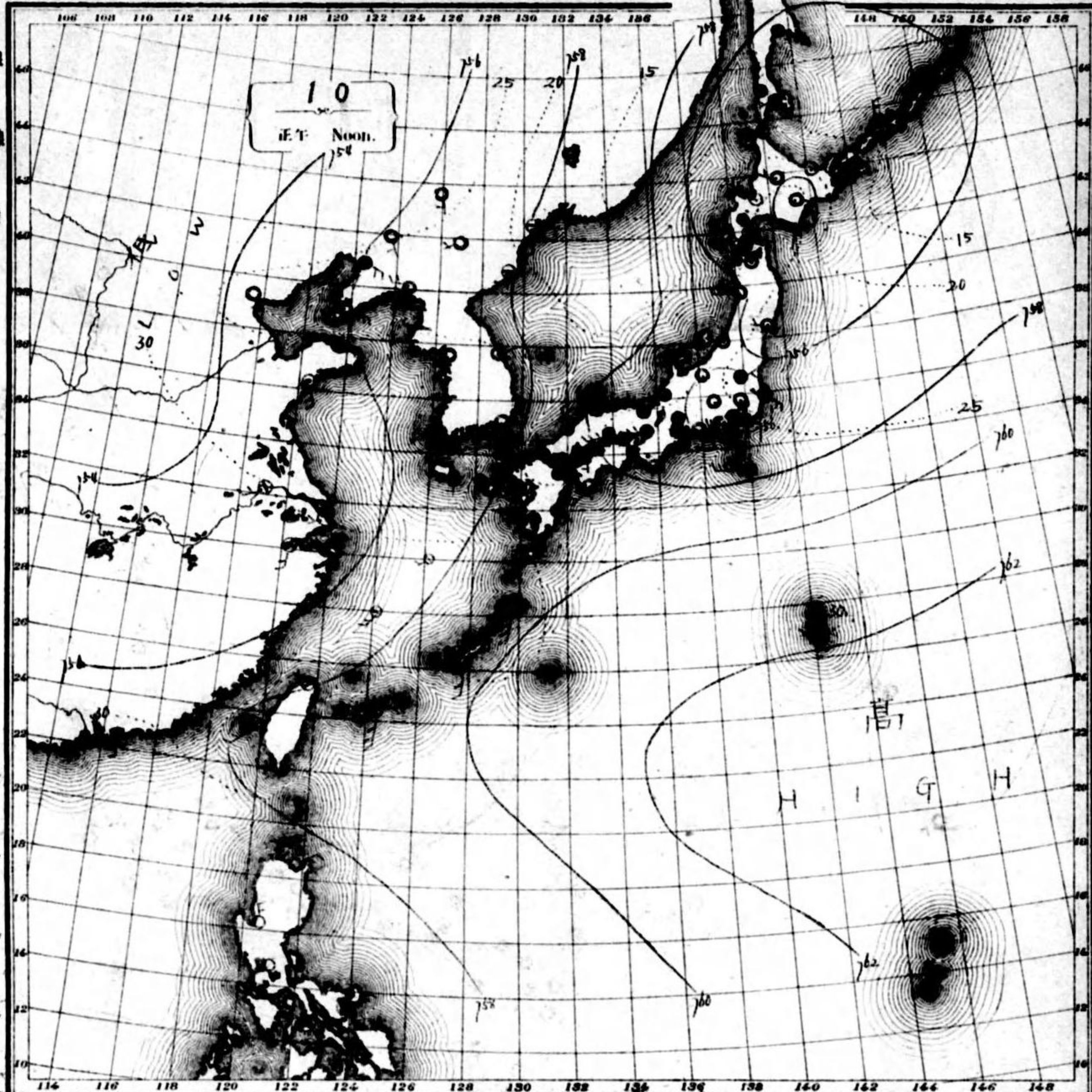
NO. 15480

大正五年七月

JULY

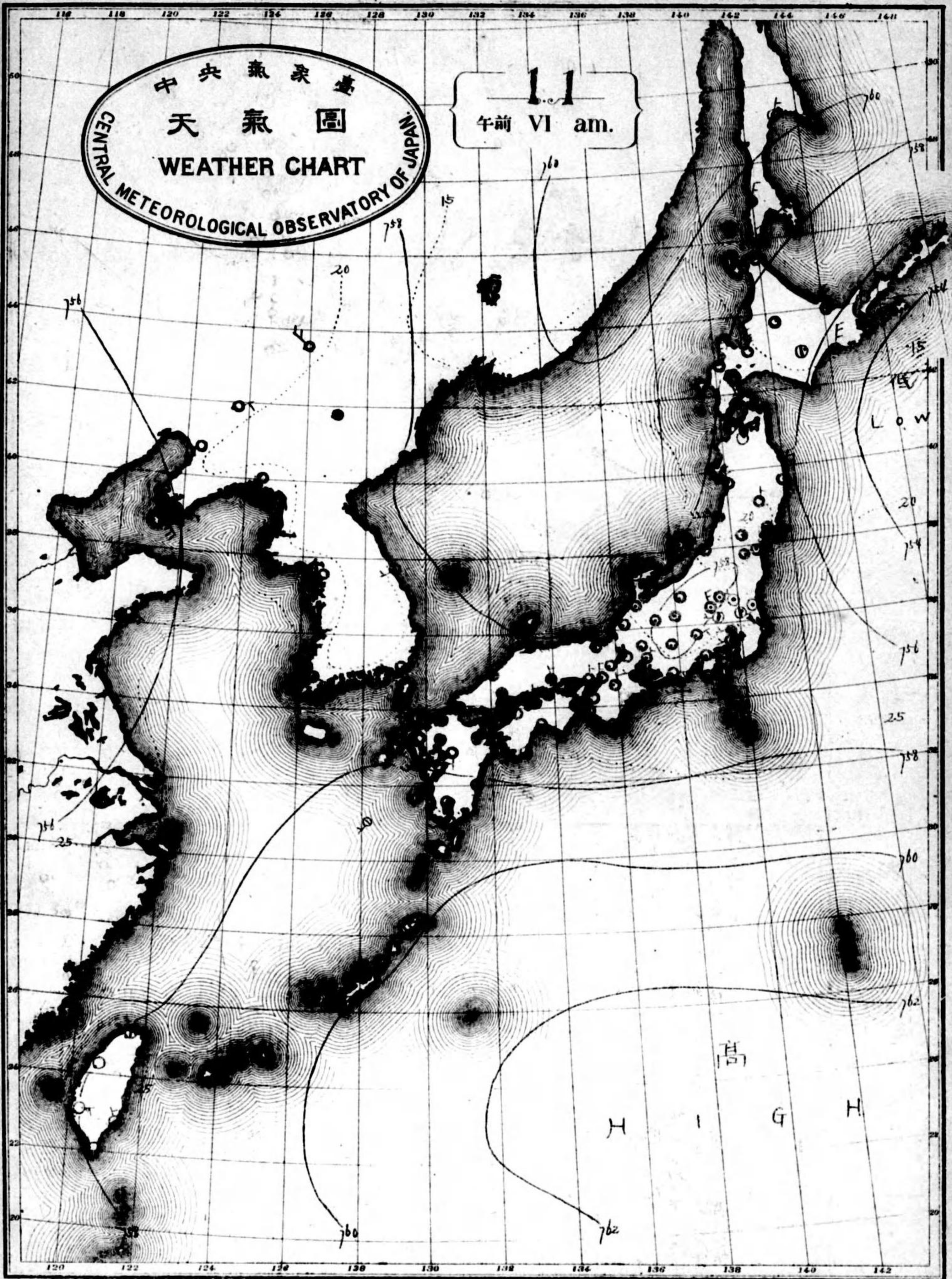
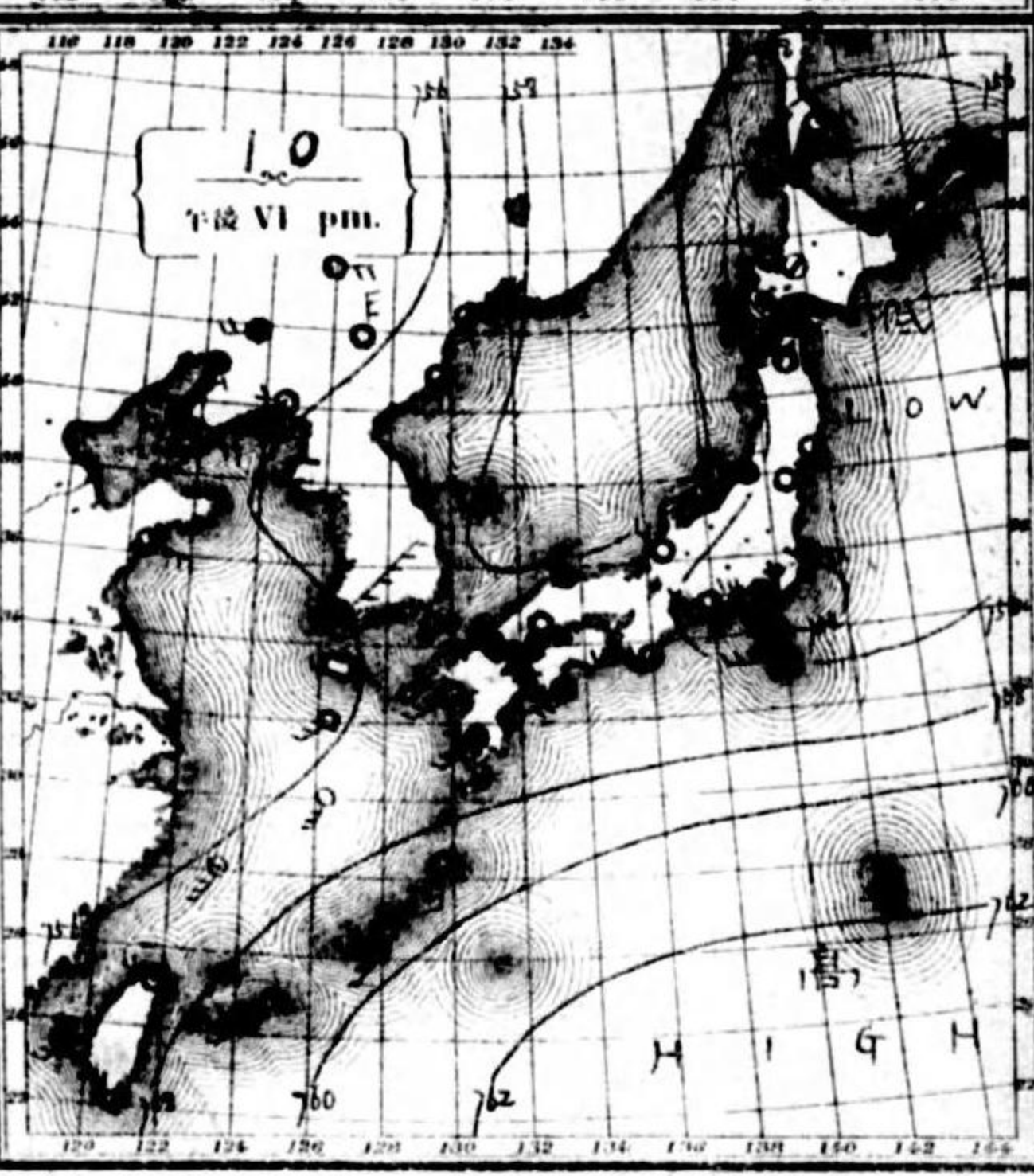
1916

- Isobar 等压線
- Isotherm 等温線
- Clear ○快晴
- Fair ①晴
- Cloudy ○曇
- Rain ●雨
- Snow ②雪
- Fog ○霧
- Thunderstorm 雷雨
- Light wind 軟風 2-6 m.p.h.
- Mild wind 和風 6-8 m.p.h.
- Strong wind 疾風 8-10 m.p.h.
- Gale 强風 10-15 m.p.h.
- Strong gale 烈風 15-20 m.p.h.
- Storm 烈風 20-25 m.p.h.
- Hurricane 颶風 25-29 m.p.h.
- Hurricane 颶風 29-33 m.p.h.
- Hurricane 颶風 33-40 m.p.h.
- Hurricane 颶風 40 m.p.h.



天氣概況

高氣壓琉球列島ヨリ小笠原列島及マリアナ群島ニ亘リテ存シ七時
六時ニ降クテ八時ニ向北東ヨリ漸ク入リ巨クテ一高氣壓ニ存スモアリ
向テ低氣壓ハ北海道中東部ヨリ在リテ東方進行ス本邦概テ
晴天ニシテ内海西部及九州北部ニハ雨天所多ク北海道南部及首
府附近ニハ好晴所多ク琉球及台湾ニハ天氣晴朗シテ滿洲及朝
鮮ニハ概テ曇天ナリ

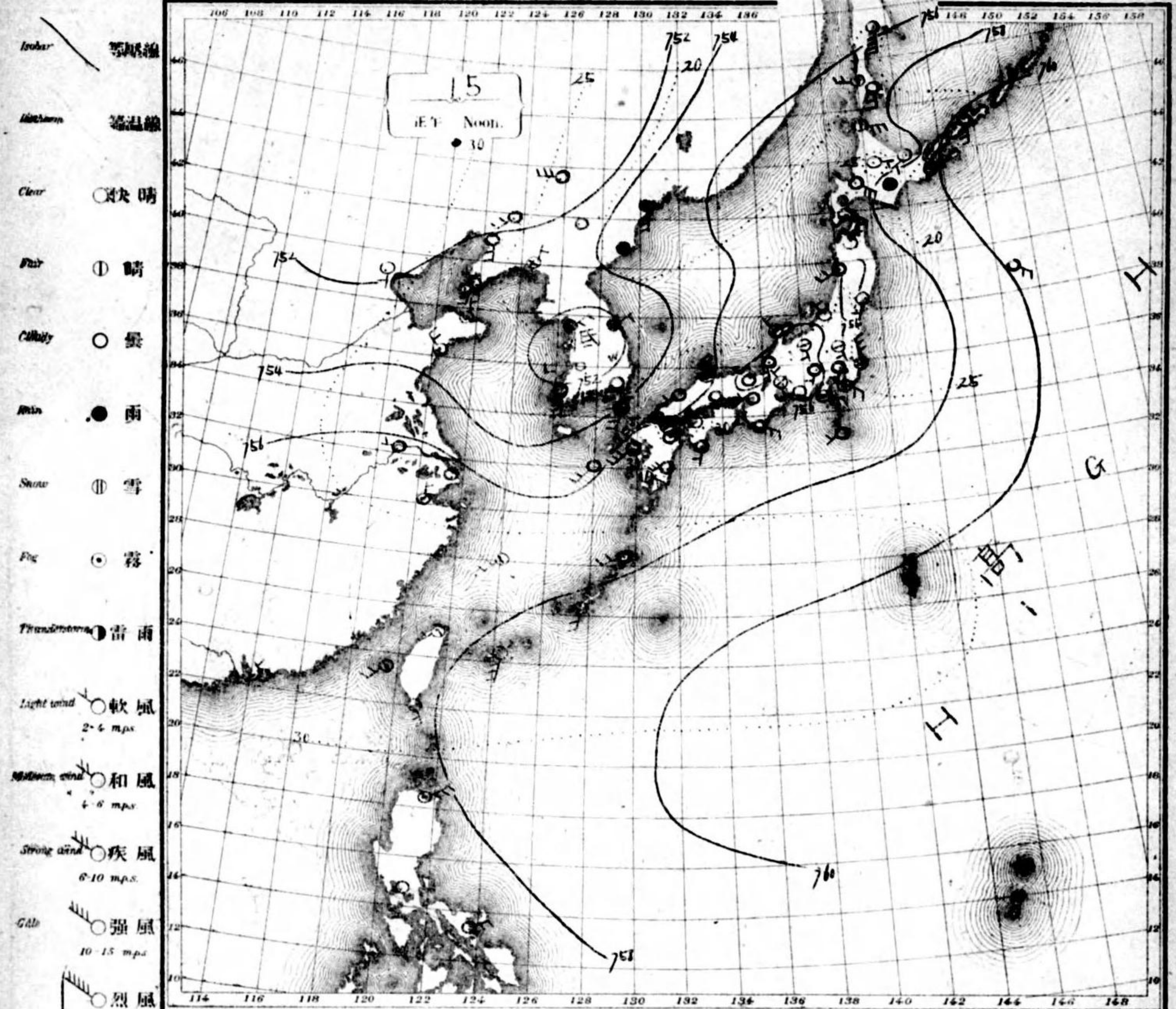


中央氣象臺
天氣圖
CENTRAL METEOROLOGICAL OBSERVATORY OF JAPAN

11
午前 VI am.

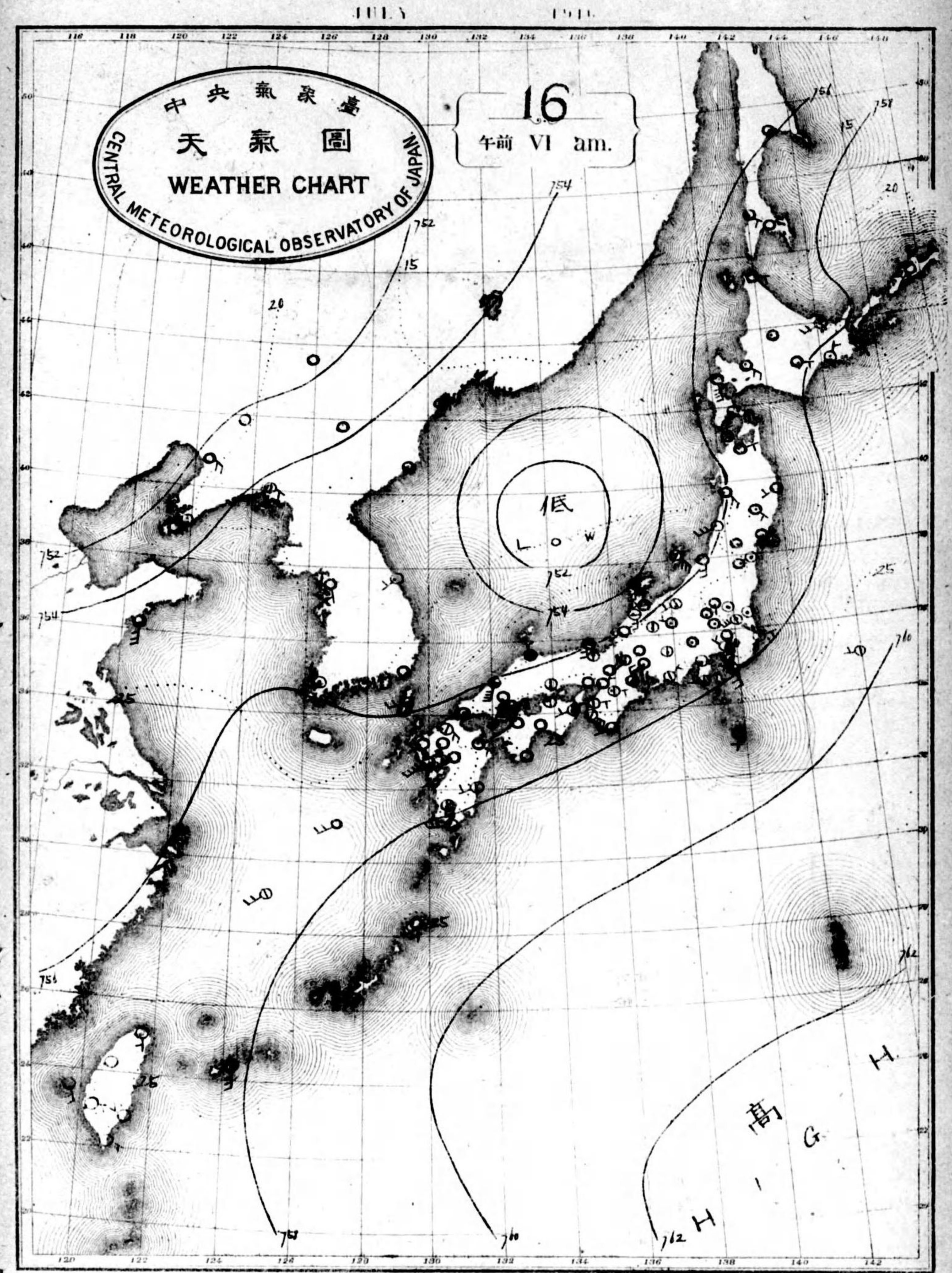
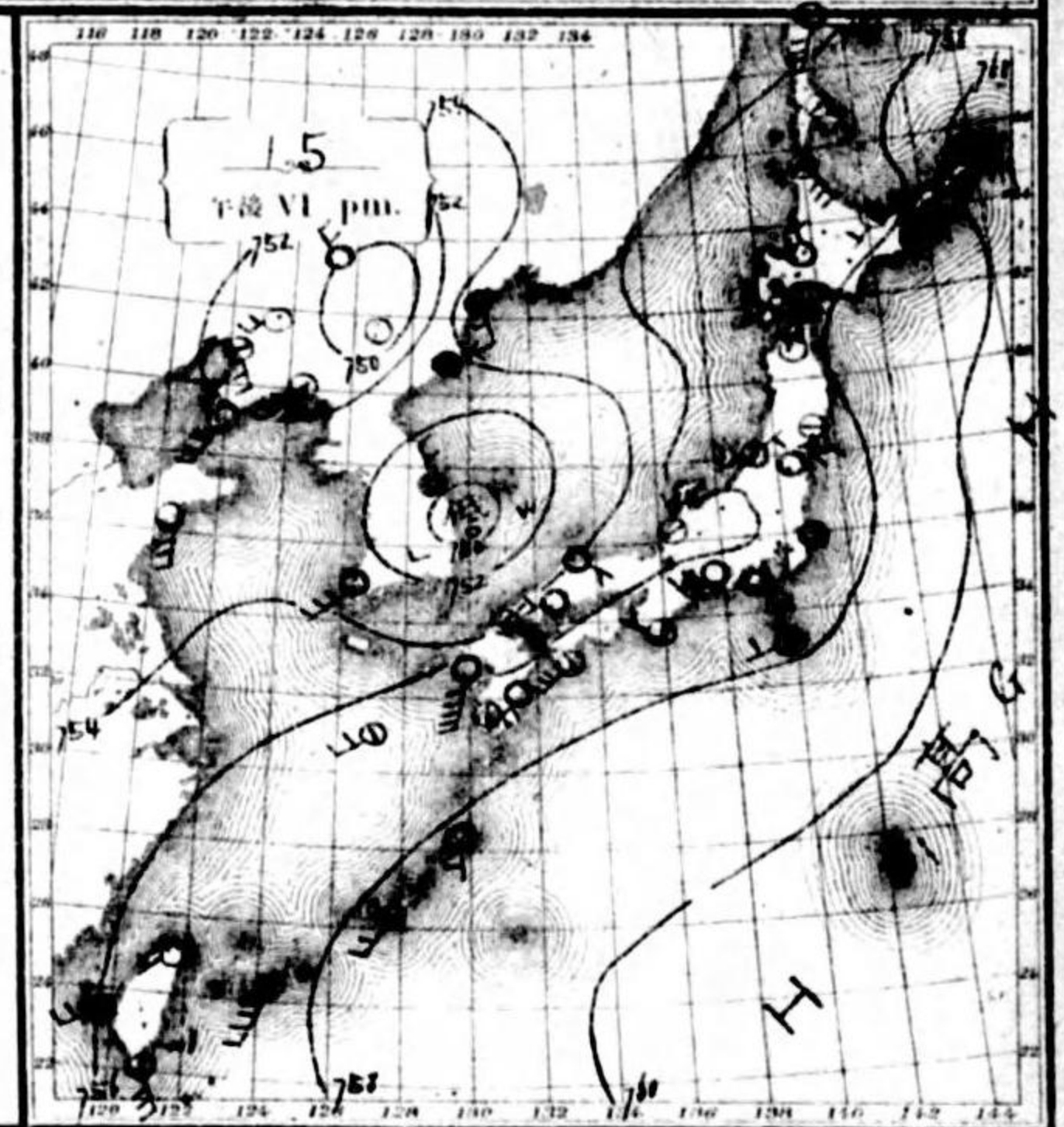
NO. 15485

大正五年七月



昨日黄海に在り、低気壓、東北東に進み、朝鮮半島に達し、日本海に入り、今朝能登沖に在り、雨、高気壓、本邦東部海上に在り、小笠原列島方面に在り、存本邦、南、風吹、概、天、七、七、東京附近内海中部、晴、所、朝、鮮、及、滿、洲、に、南、風、吹、概、天、ナリ

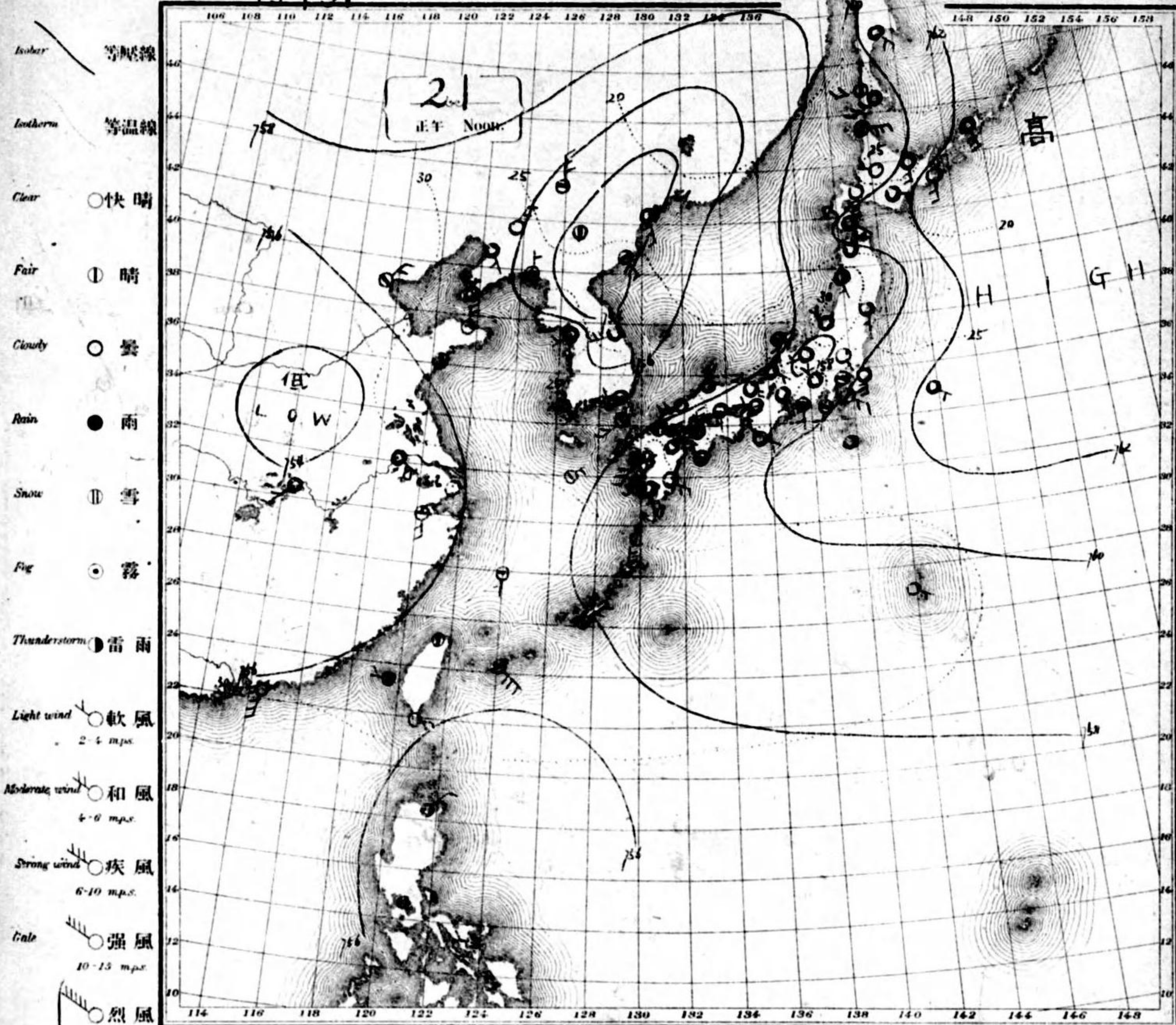
南西諸島、南東風、晴、九州南部、南海道南部、瀬戸内、南西、風、晴、九州北部、山陰道、南、風、雲、東海道中部、北陸道、南、西、風、雲、羽西、南、西、風、晴、東、南、西、風、雲、北、海、道、南、東、風、天氣、悪、ナリ



可認物地標三第日七月三年七十二治明
行製圖一日行行日大十月七年五正大
號五八四三第圖氣天

NO. 15491

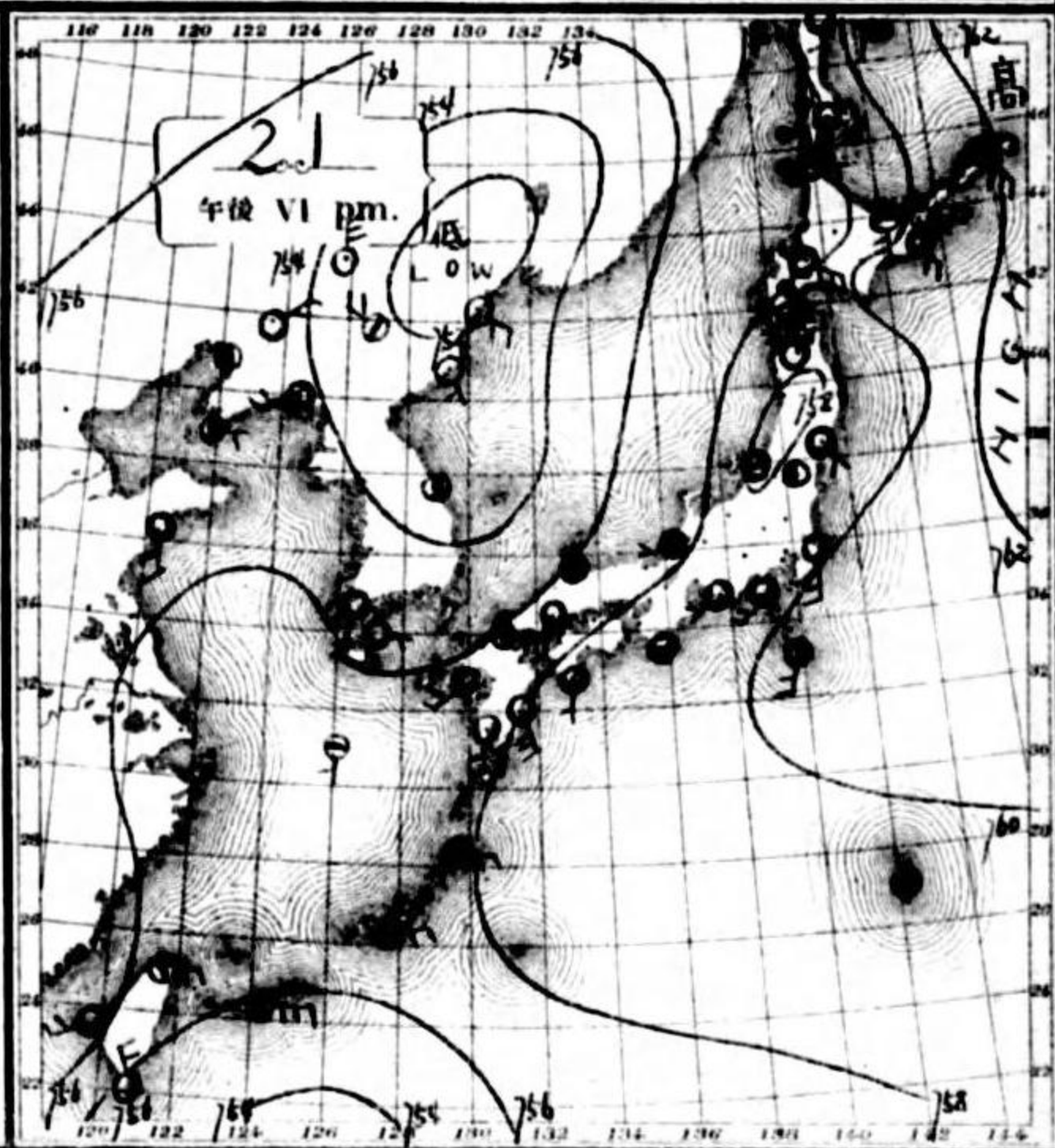
大正五年七月



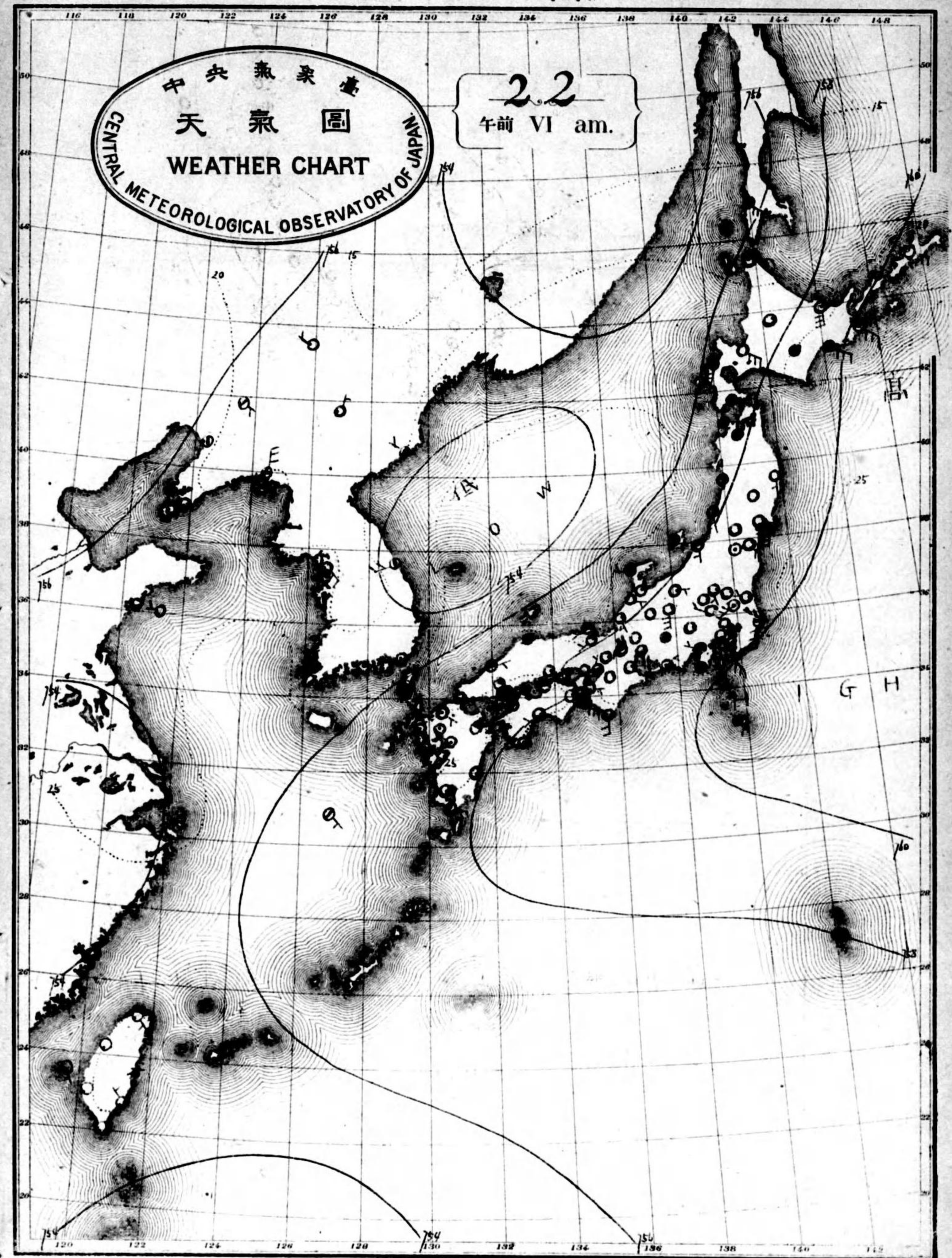
- Isobar 等壓線
- Isotherm 等溫線
- Clear ○快晴
- Fair ⊕晴
- Cloudy ○曇
- Rain ●雨
- Snow ⊖雪
- Fog ⊙霧
- Thunderstorm ⊕雷雨
- Light wind 軟風 2-4 m.p.s.
- Moderate wind 和風 4-6 m.p.s.
- Strong wind 疾風 6-10 m.p.s.
- Gale 強風 10-15 m.p.s.
- 烈風 15-20 m.p.s.
- Strong gale 烈風 20-25 m.p.s.
- 烈風 25-29 m.p.s.
- 颶風 29-35 m.p.s.
- Hurricane 颶風 35-40 m.p.s.
- 颶風 40 m.p.s.

天氣概況
 氣壓本報東京洋上高氣壓東部及半島南部氣壓低
 日本海以上部及日本海中部及黑龍江洋上低氣壓存
 此等氣壓進行中本報東京南部及黑龍江洋上低氣壓存
 津輕海峽及海東部三小時雨降廣島附近雨降大
 琉球及台灣天氣晴朗朝鮮及滿洲雨降相半

天氣豫報
 南西諸島北東風暗後及九州南部海峽山陰道南東風
 廣東海道中山道北陸道及關西河南中風北海道公南東風



JULY 1916



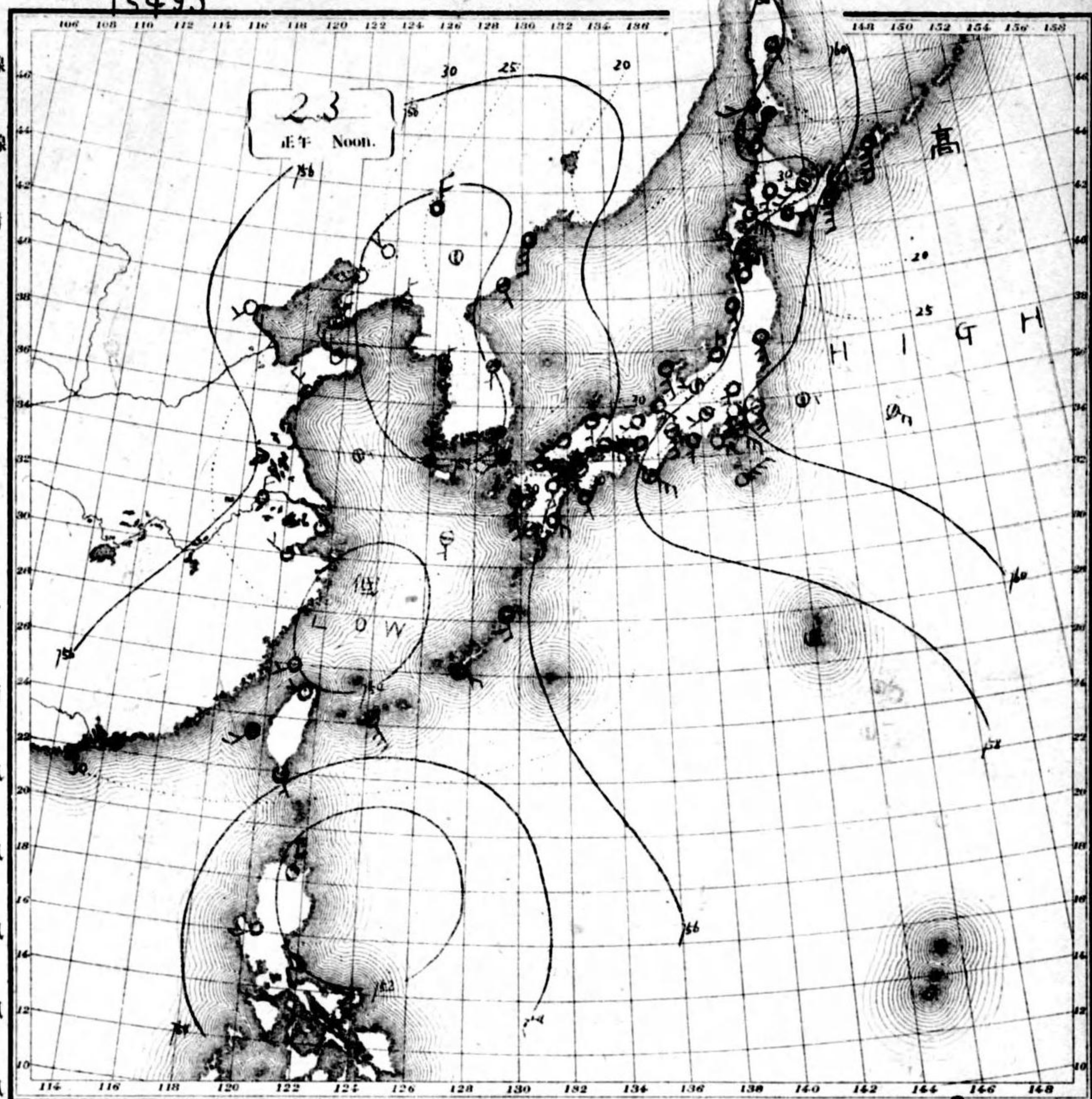
中央氣象臺
 天氣圖
 WEATHER CHART
 CENTRAL METEOROLOGICAL OBSERVATORY OF JAPAN

22
 午前 VI am.

NO. 1493

大正五年七月

- Isobar 等壓線
- Isotherm 等溫線
- Clear ○ 快晴
- Fair ⊕ 晴
- Cloudy ○ 曇
- Rain ● 雨
- Snow ⊖ 雪
- Fog ⊙ 霧
- Thunderstorm ⊕ 雷雨
- Light wind ○ 軟風 2-4 m.p.s.
- Moderate wind ○ 和風 4-6 m.p.s.
- Strong wind ○ 疾風 6-10 m.p.s.
- Gale ○ 強風 10-15 m.p.s.
- Storm ○ 烈風 15-20 m.p.s.
- Strong gale ○ 烈風 20-25 m.p.s.
- 烈風 25-29 m.p.s.
- 颶風 29-35 m.p.s.
- 颶風 35-40 m.p.s.
- Hurricane ○ 颶風 40 m.p.s.

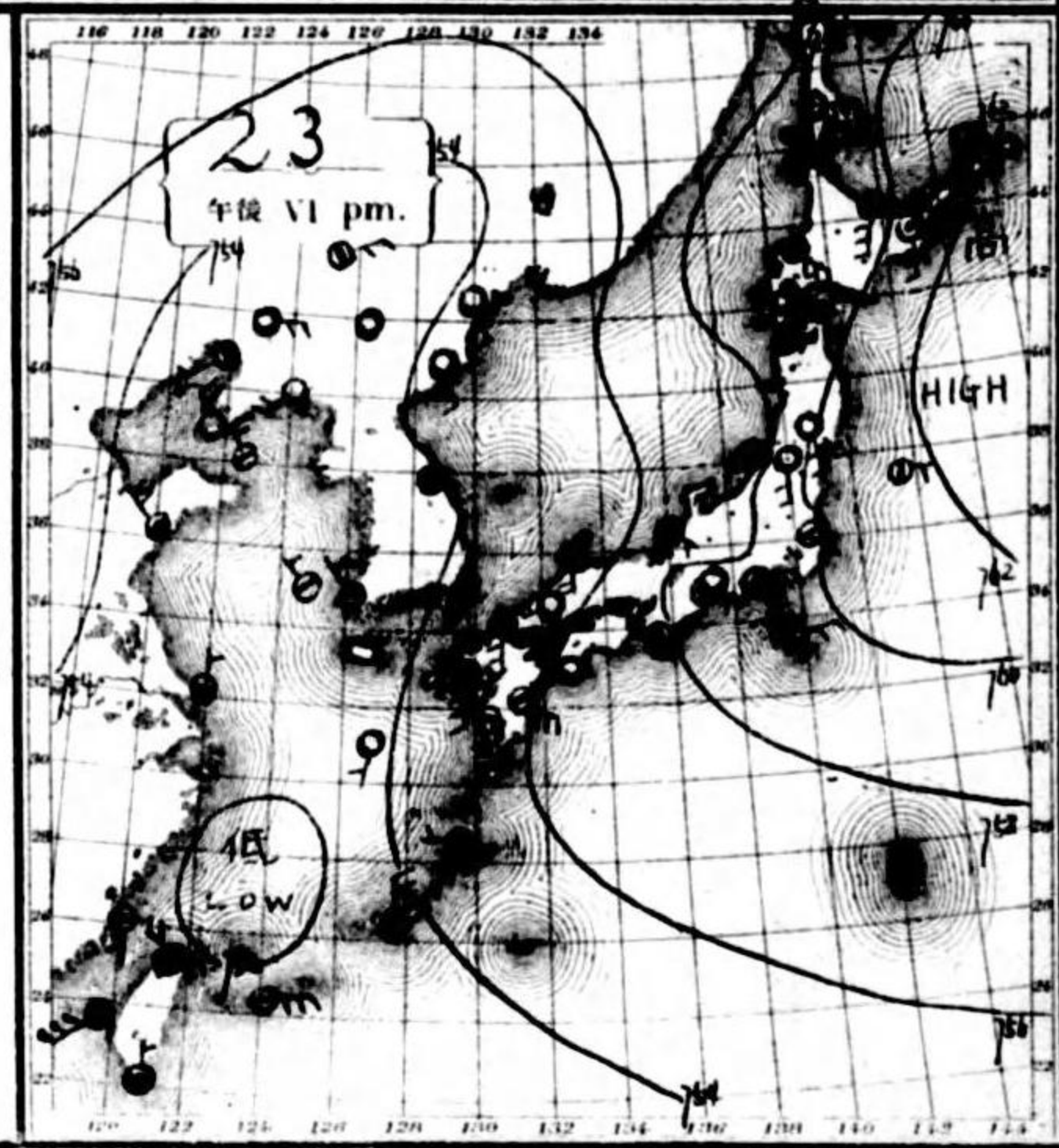


天氣概況

低氣壓東海中部在北東進而高氣壓北東移其海道東
 方海上在七、八、九、十、月、間、北、東、風、少、變、化、全、國、天
 氣、多、變、化、九、月、間、所、謂、南、方、低、氣、壓、東、海、東、部、見
 至、七、八、九、月、間、所、謂、南、方、低、氣、壓、東、海、東、部、見
 八、月、間、所、謂、南、方、低、氣、壓、東、海、東、部、見

天氣豫報

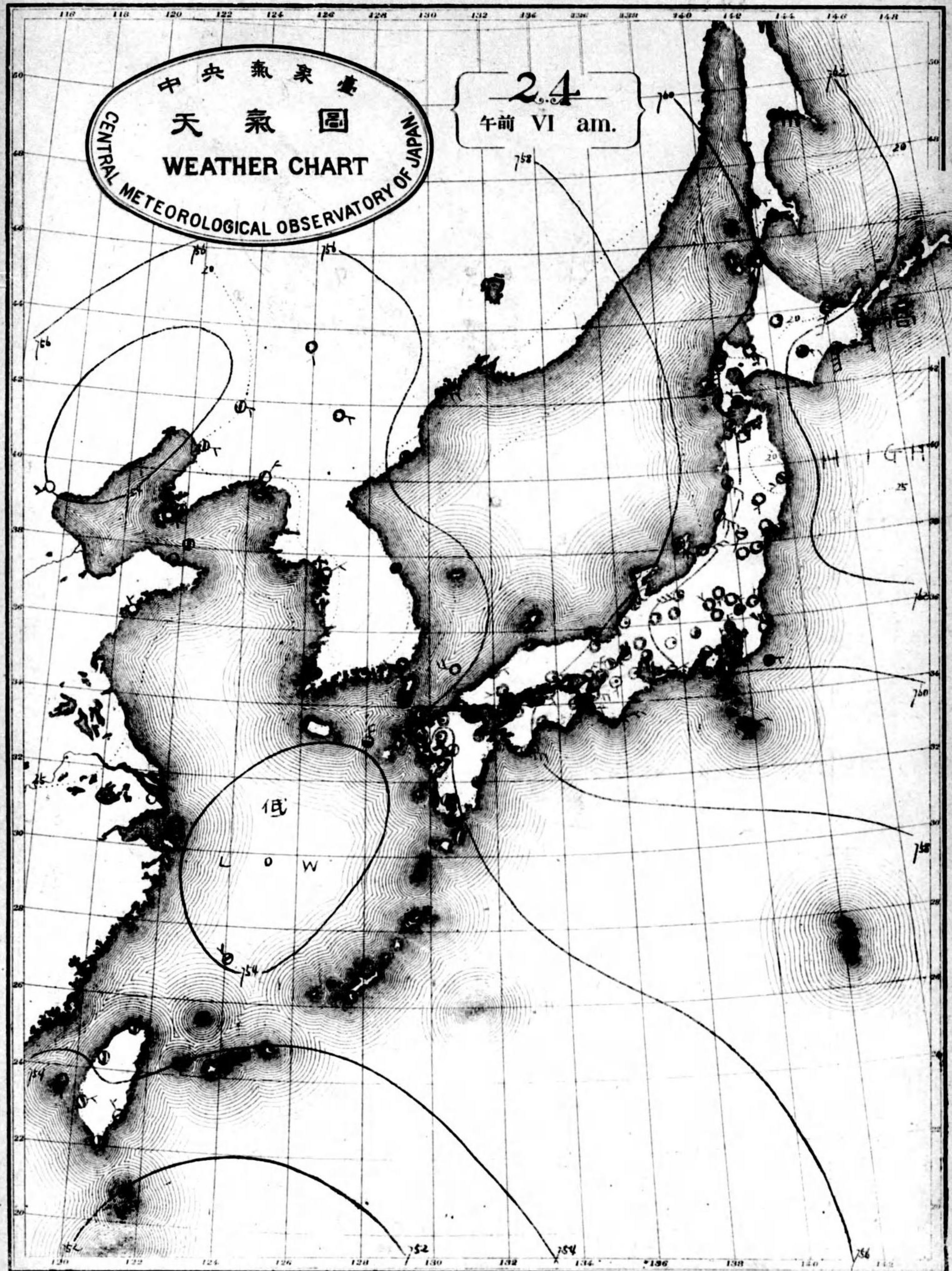
南西諸島北東風及九州南海道南部嶺外及山陰道北東風
 天和惠之東海道中道北東風及北陸道東部山陰道南部風
 晴後雨東部北東風及北陸道山陰道南部風



JULY 1916

中央氣象臺
天氣圖
 WEATHER CHART
 CENTRAL METEOROLOGICAL OBSERVATORY OF JAPAN

24
午前 VI am.



可認物標郵船 每月七月三日七日
 行發回 日每行發回 九、四、五、日
 九、四、五、日

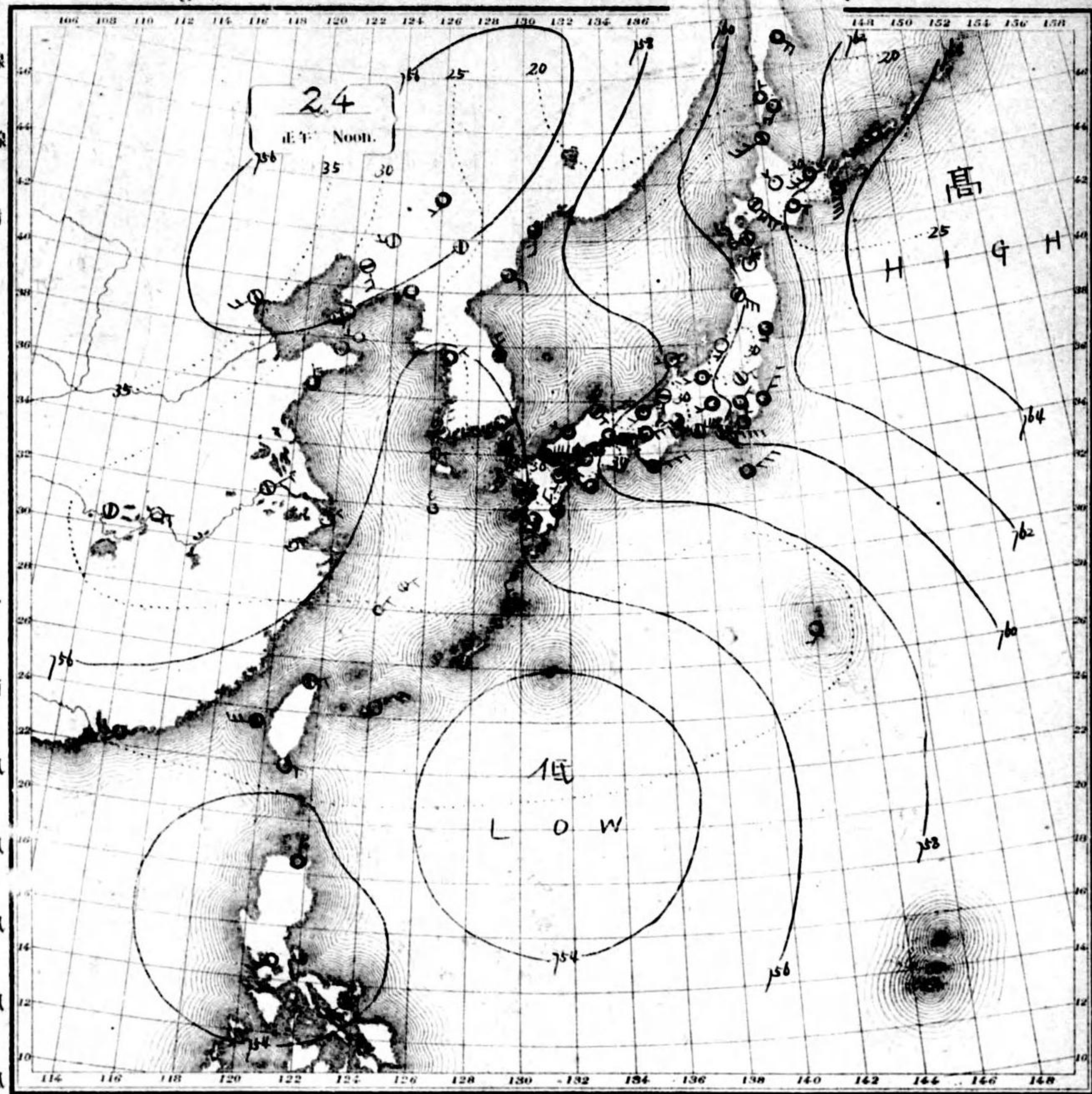
NO. 15494

大正五年七月

JULY

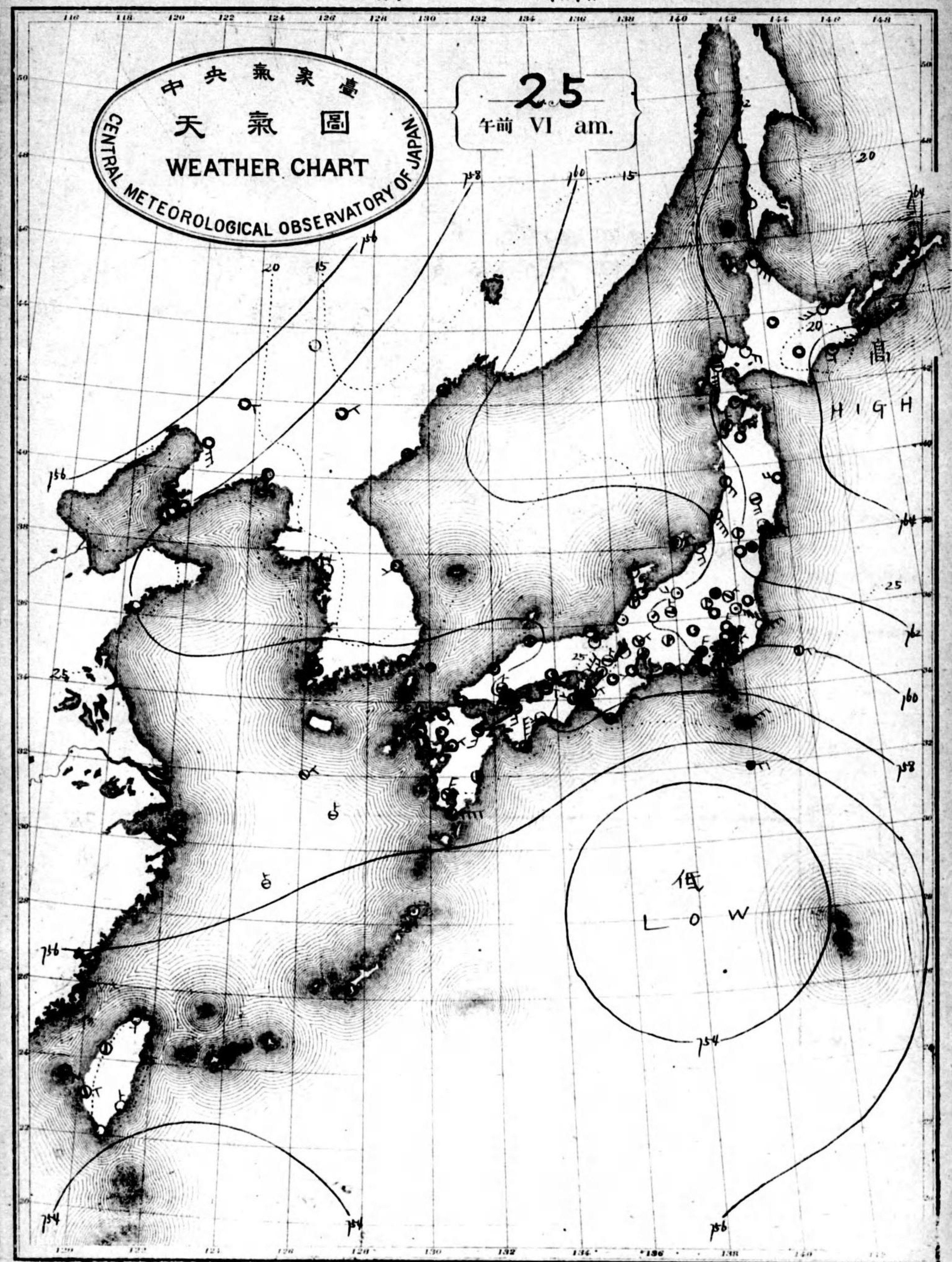
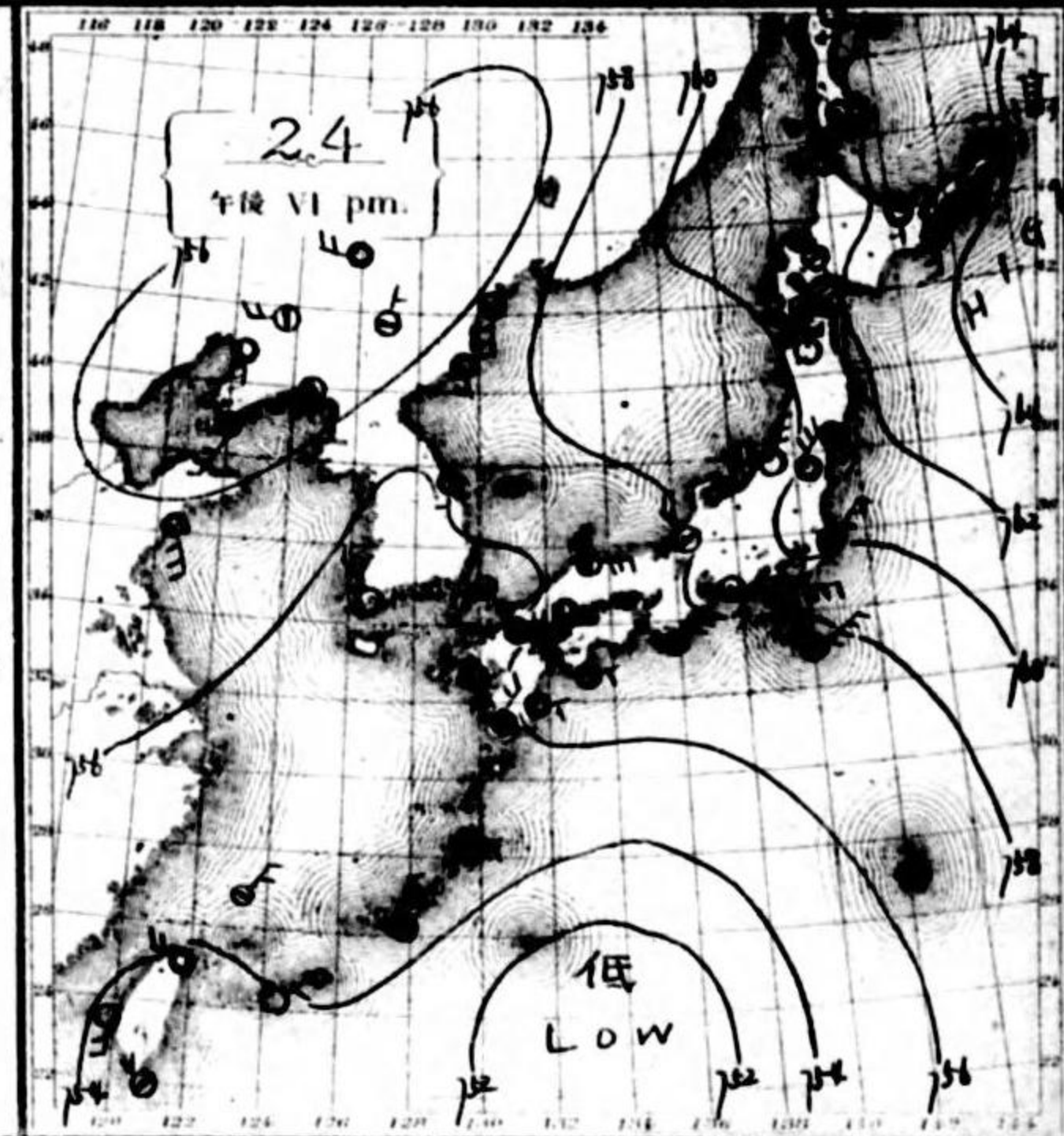
1916

- Isobar 等壓線
- Isotherm 等溫線
- Clear ○快晴
- Fair ○晴
- Cloudy ○曇
- Rain ●雨
- Snow ○雪
- Fog ○霧
- Thunderstorm ●雷雨
- Light wind 2-4 m.p.s. ○軟風
- Medium wind 4-6 m.p.s. ○和風
- Strong wind 6-10 m.p.s. ○疾風
- Gale 10-15 m.p.s. ○強風
- 15-20 m.p.s. ○烈風
- 20-25 m.p.s. ○烈風
- 25-30 m.p.s. ○烈風
- 30-35 m.p.s. ○烈風
- Horricane 35-40 m.p.s. ○烈風
- 40 m.p.s. ○烈風



天氣概況

數百哩沖繩島南方洋上之帶在低壓風北東轉向昨日大島南東方洋上之帶今朝小笠原島北西方約百三十哩洋上之帶八丈島小笠原島中間之帶進行之速為兩島及其附近洋上之風雨漸強之勢東面之北東風亦漸行兇用旋於下午時分驟雨作罷然其地地方多晴時琉球及台灣之天氣大抵滿洲之天氣大抵晴



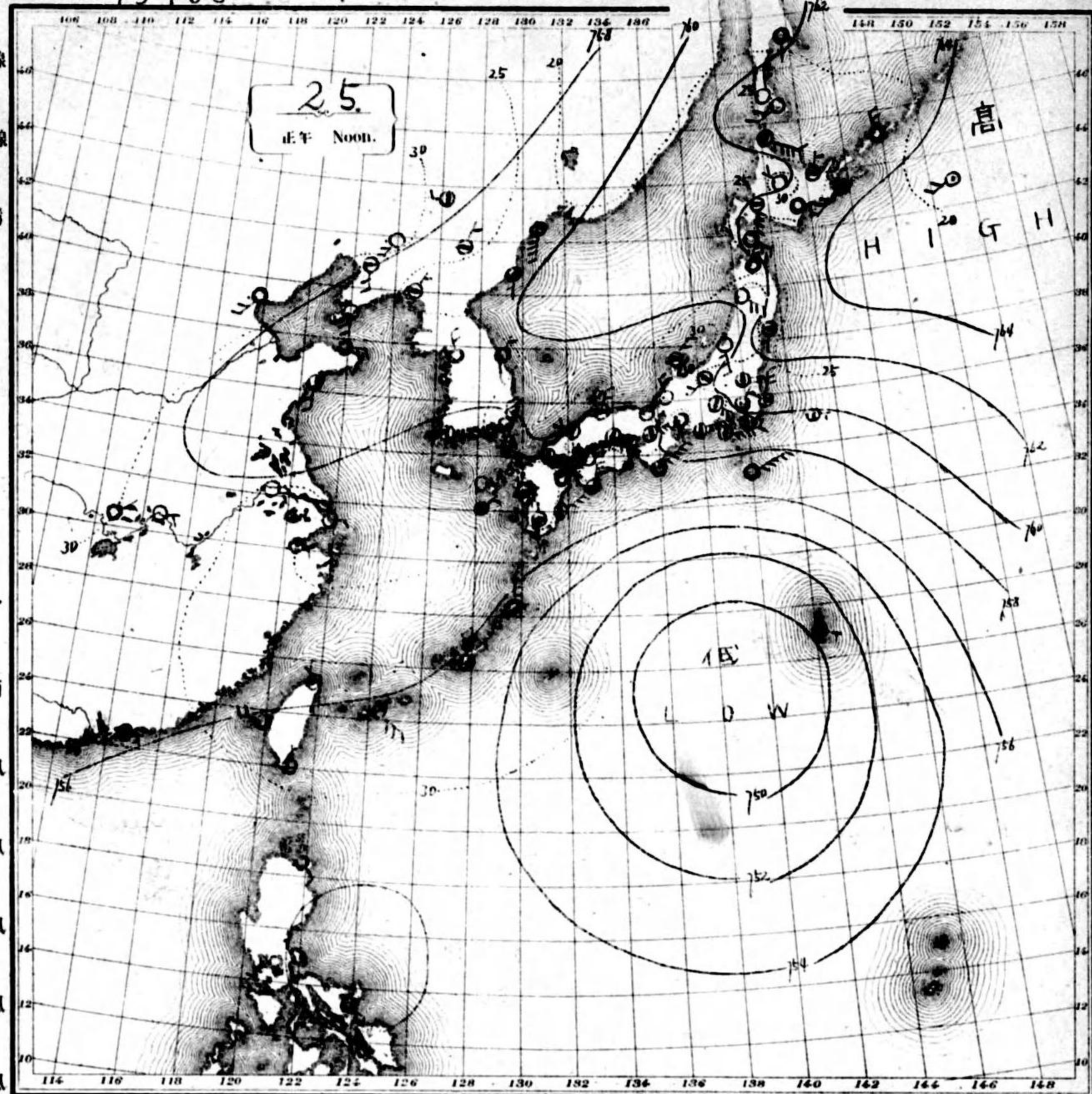
中央氣象臺
天氣圖
WEATHER CHART
CENTRAL METEOROLOGICAL OBSERVATORY OF JAPAN

25
午前 VI am.

NO. 15495

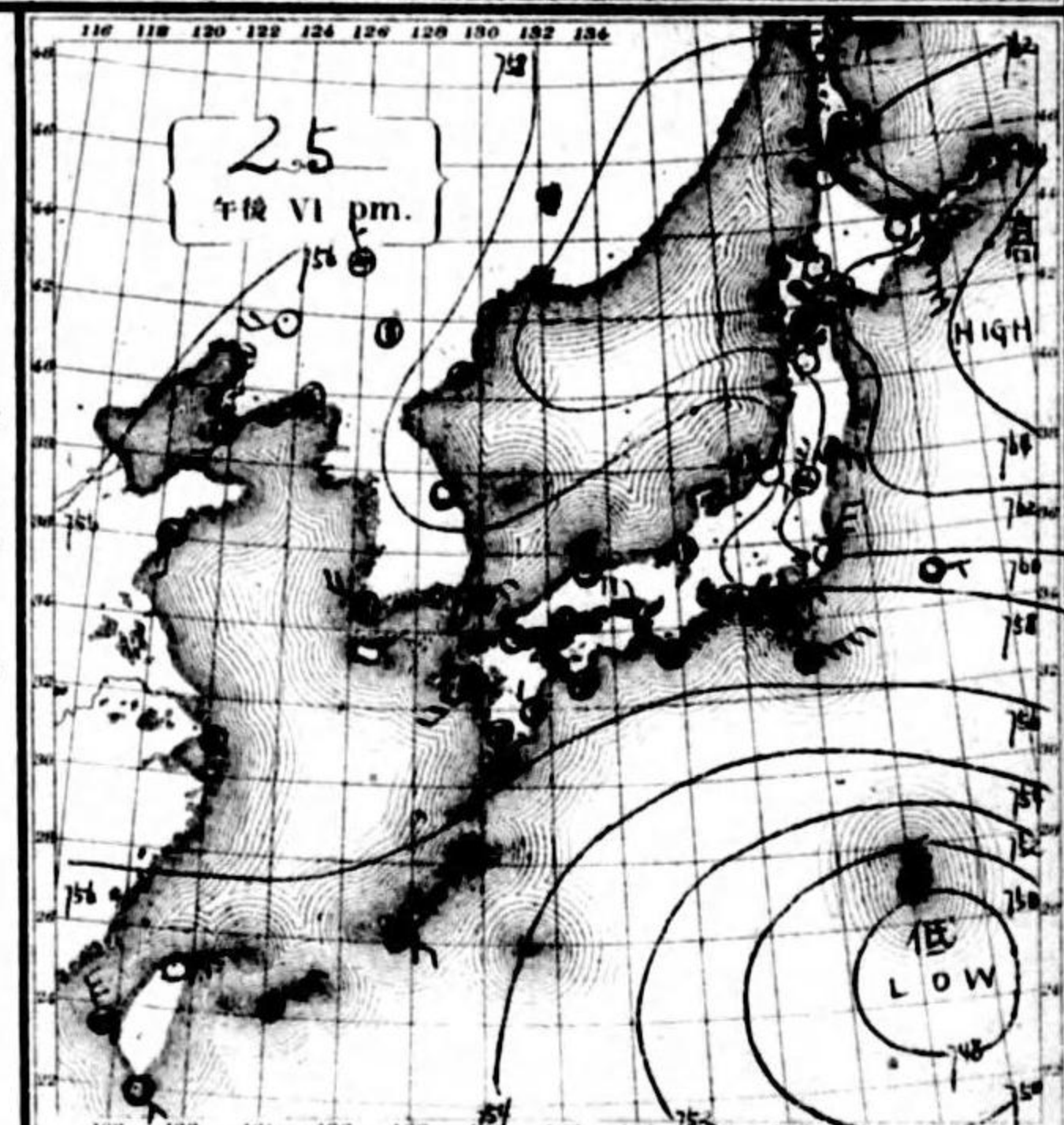
大正五年七月

- Isobar 等壓線
- Isotherm 等溫線
- Clear ○快晴
- Fair ①晴
- Cloudy ○曇
- Rain ●雨
- Snow ②雪
- Fog ○霧
- Thunderstorm 雷雨
- Light wind 軟風 2-5 m.p.s.
- Moderate wind 和風 6-10 m.p.s.
- Strong wind 疾風 6-10 m.p.s.
- Gale 强風 10-15 m.p.s.
- Strong gale 烈風 15-20 m.p.s.
- 烈風 20-25 m.p.s.
- 烈風 25-30 m.p.s.
- 颶風 30-35 m.p.s.
- Hurricane 颶風 35-40 m.p.s.
- 颶風 40 m.p.s.



天氣概況
昨日空際列島附近在風暴急報同島東之在ナ上レマ
シテ而シテ高氣壓本邦北西部ニ在リテ西至テオホホキ
シモ三陸海岸ニテ雨天ナリ東地ナリモ時々驟雨ナリ
國、南海岸ニテ雷雨發生ナリ高洲及朝鮮ナリ

天氣豫報
南海諸島ニ東之風晴九州南部南東部北東部及朝鮮
北西部山嶺東海沿岸山道及北西部山嶺北東部及朝鮮
東部北東部風天教良ク北東部北東部風天教良ク

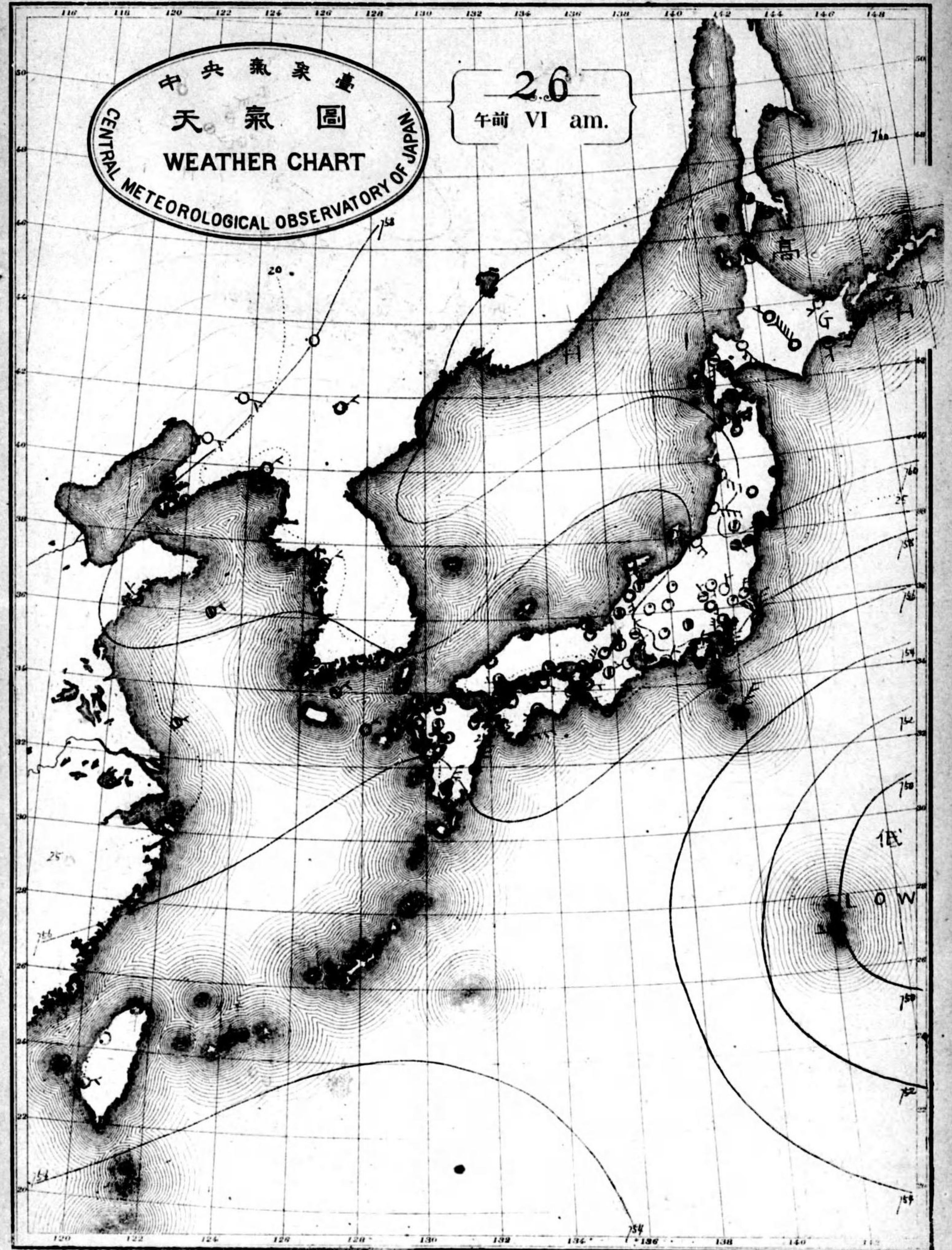


JULY

1916

中央氣象臺
天氣圖
WEATHER CHART
CENTRAL METEOROLOGICAL OBSERVATORY OF JAPAN

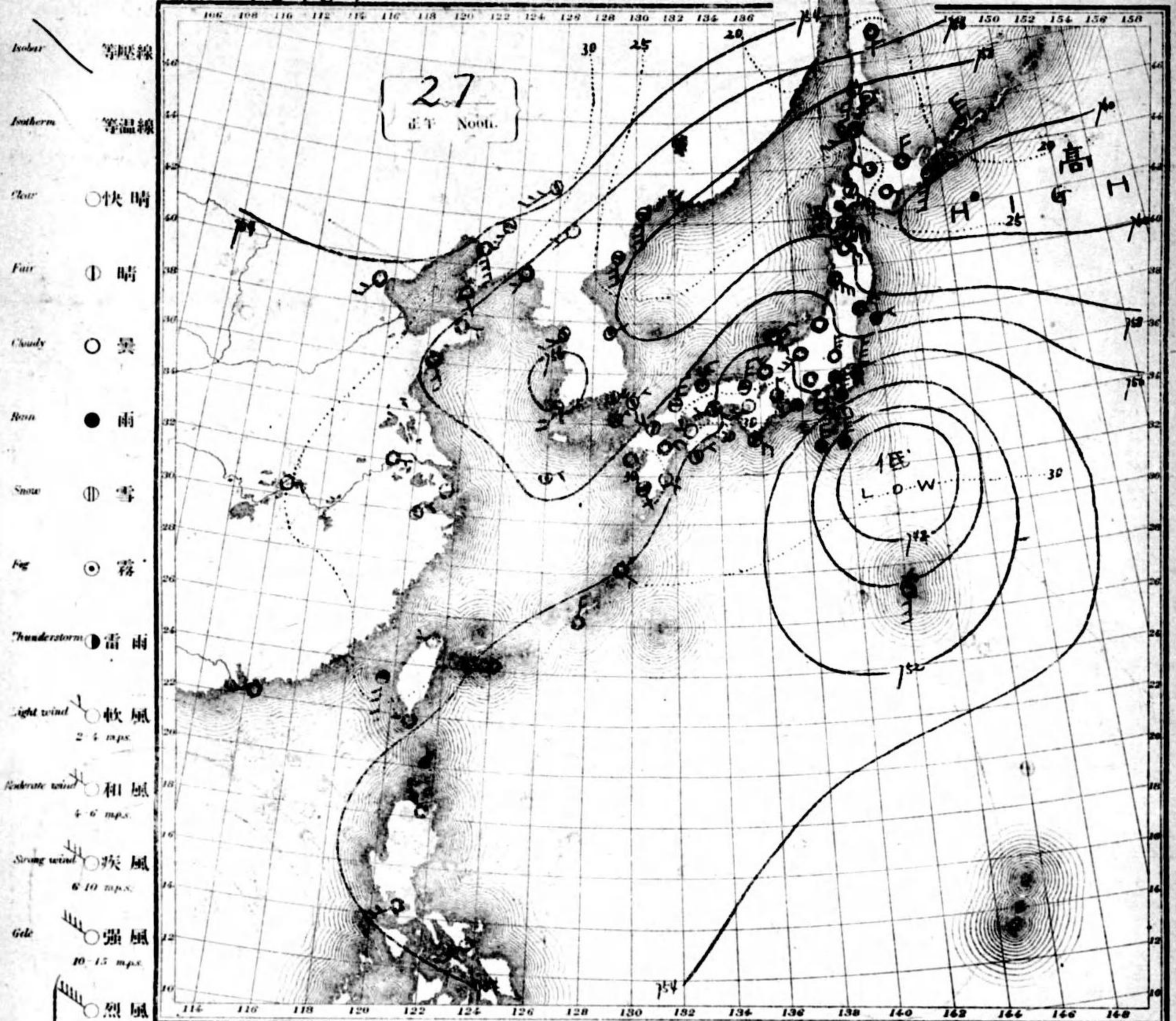
26
午前 VI am.



可認物他郵局三國七月三年七上
行發同 日每行發日六十月七年五止大
號九四五一第圖氣天

NO. 15497

大正五年七月




天氣概況

風向比西行... 氣概況

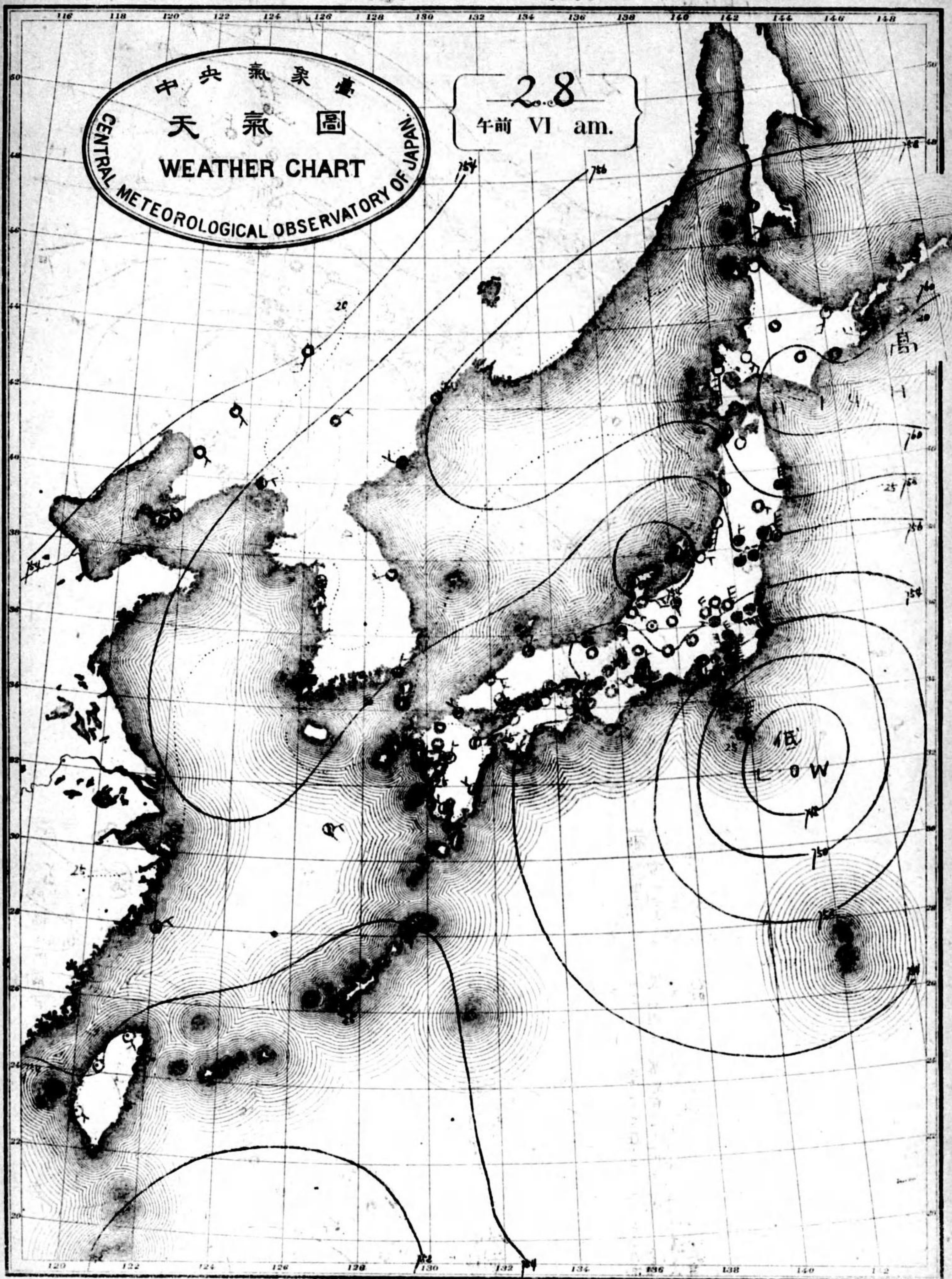
東南諸島... 天氣概況

東海道中山道... 天氣概況

北東風... 天氣概況



JULY 1916



中央氣象臺
天氣圖
WEATHER CHART
CENTRAL METEOROLOGICAL OBSERVATORY OF JAPAN

28
午前 VI am.

終

