

R291.82-N77ㄅ



1200500766639

日本新分
縣地圖

香川縣

日本地圖株式會社編

R291.82
N77



始



R 291.82

N 77

973

411

日本新分縣地圖

香川縣

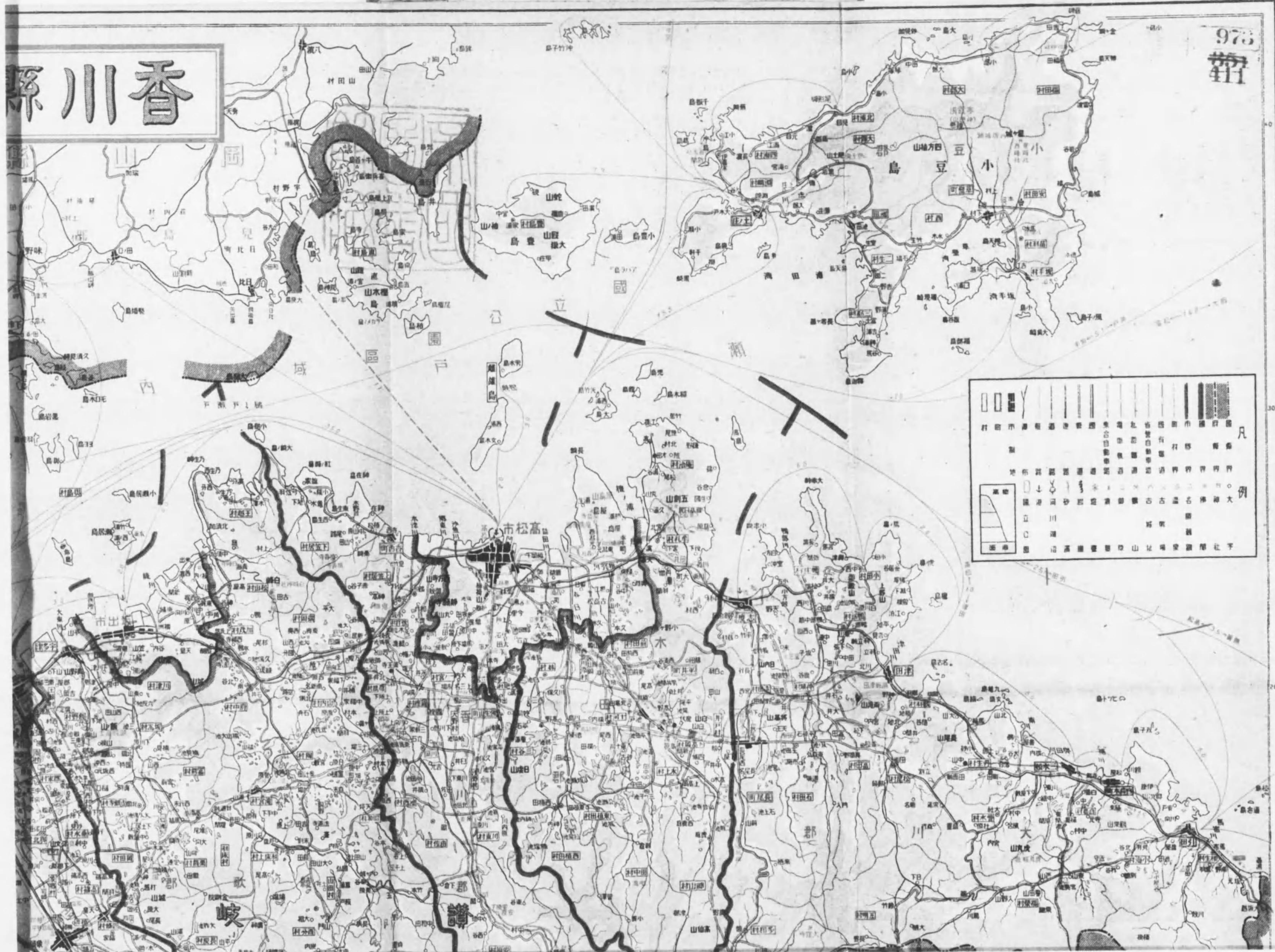


日本地圖株式會社

露光量違いの為重複撮影

香川系

975
箱



0 1 2 3 4 5 6 7 8 9 10 1 2 3 4 5

香川県全圖

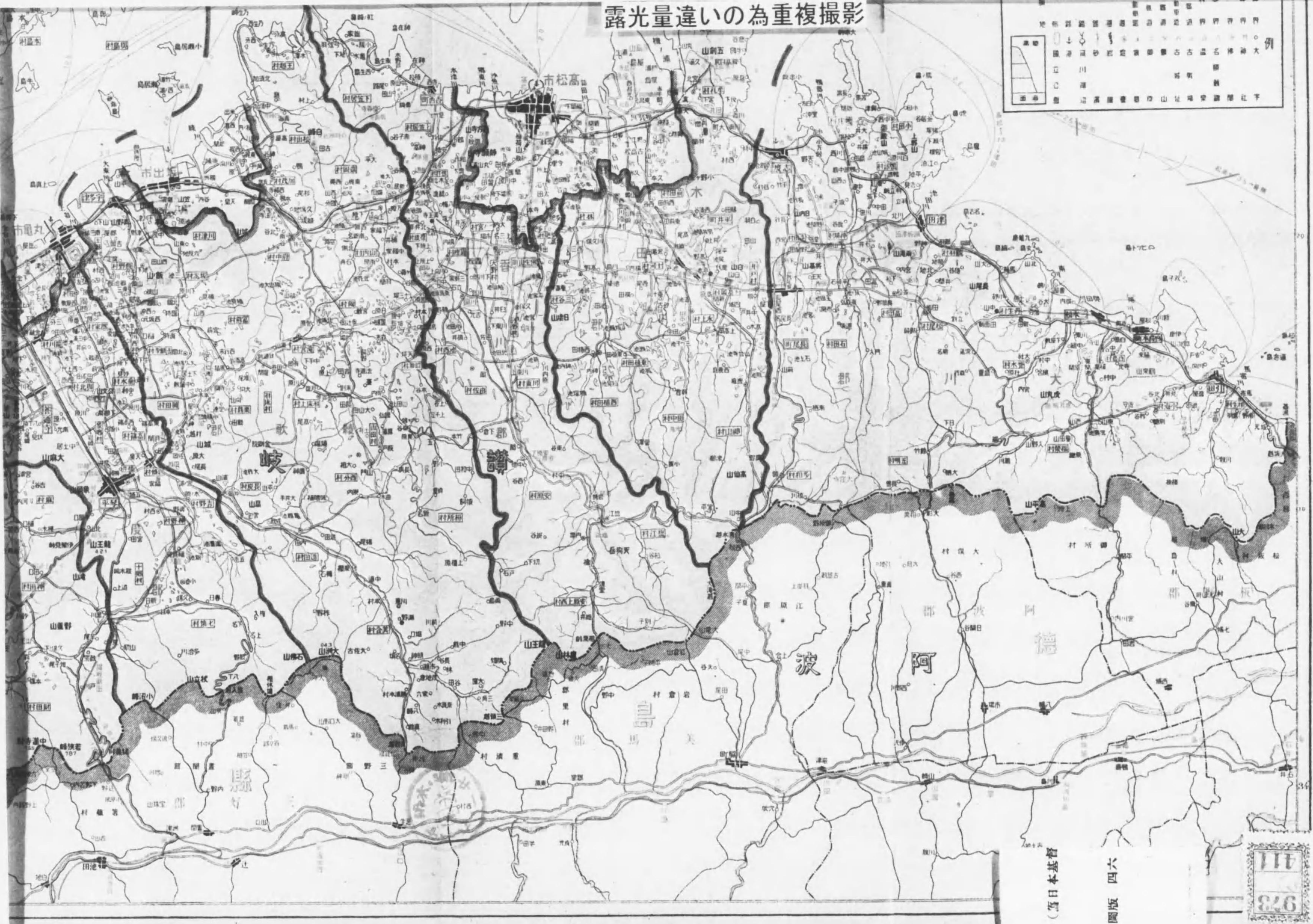


香川県全圖



露光量違いの為重複撮影

○	市
□	町
△	村
●	山頂
○	山麓
○	河川
○	湖沼
○	温泉
○	神社
○	寺
○	古蹟
○	名所
○	大規模




(写日本基盤)

圖版 四六

411
826

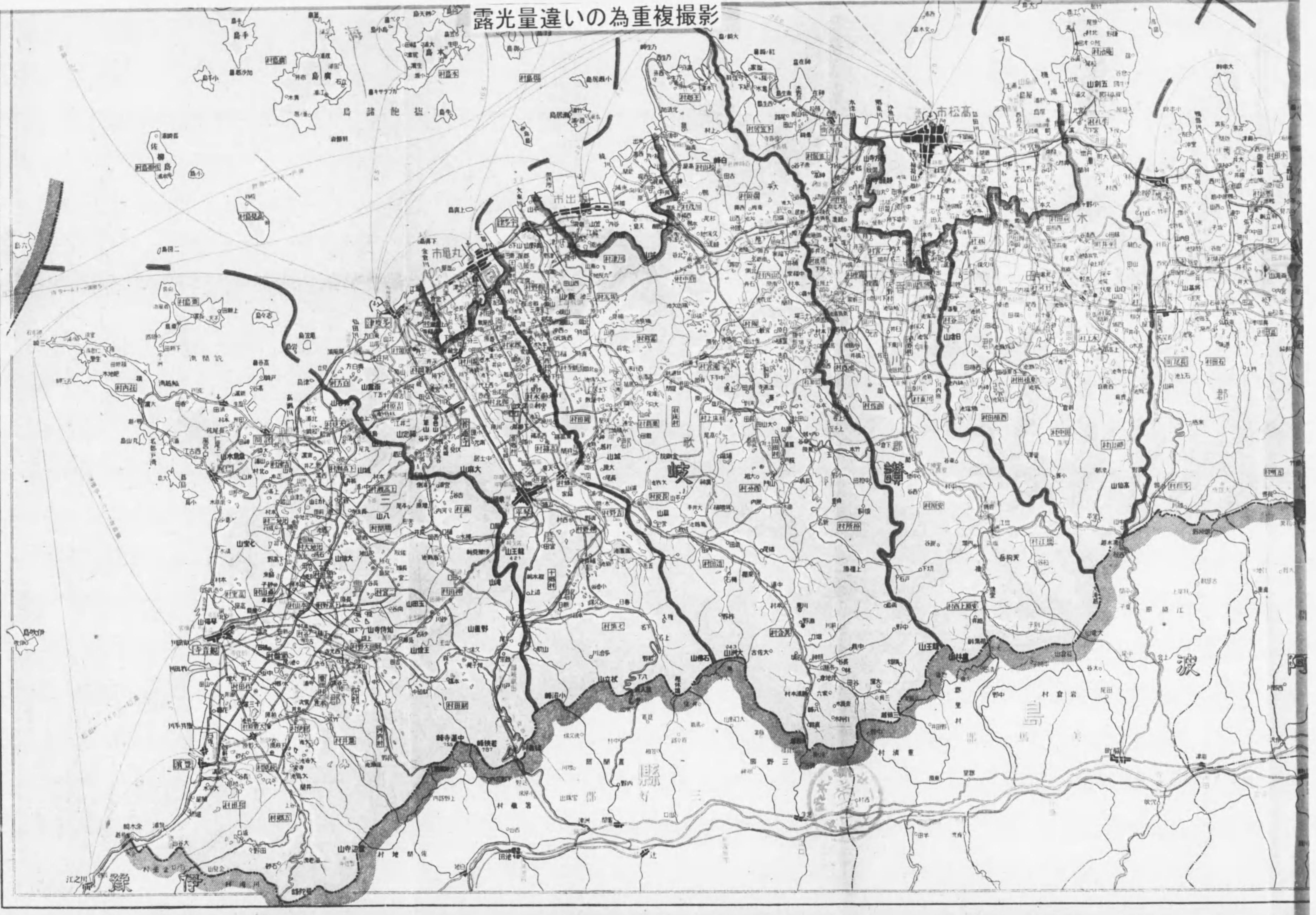
露光量違いの為重複撮影



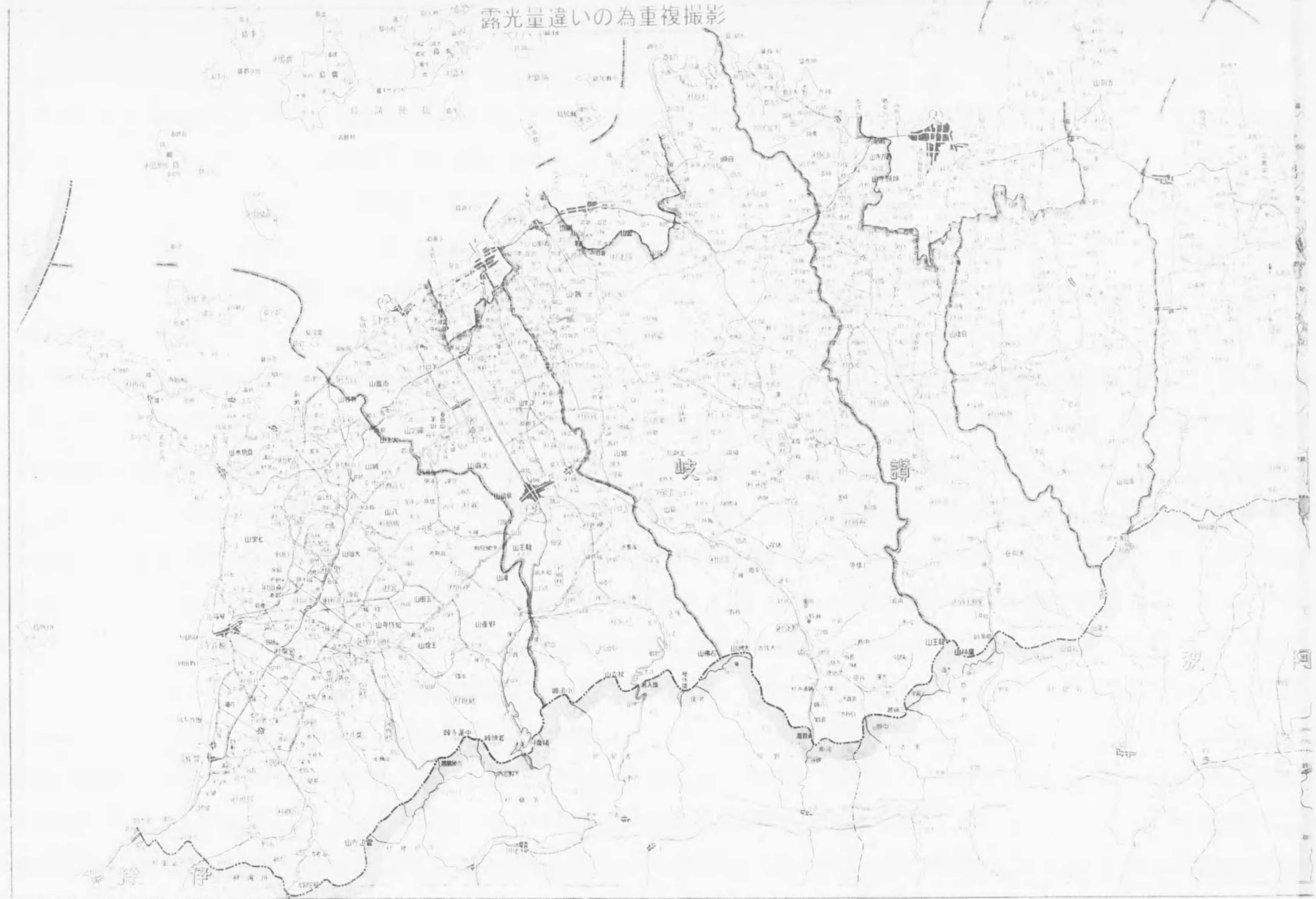
当日本基盤

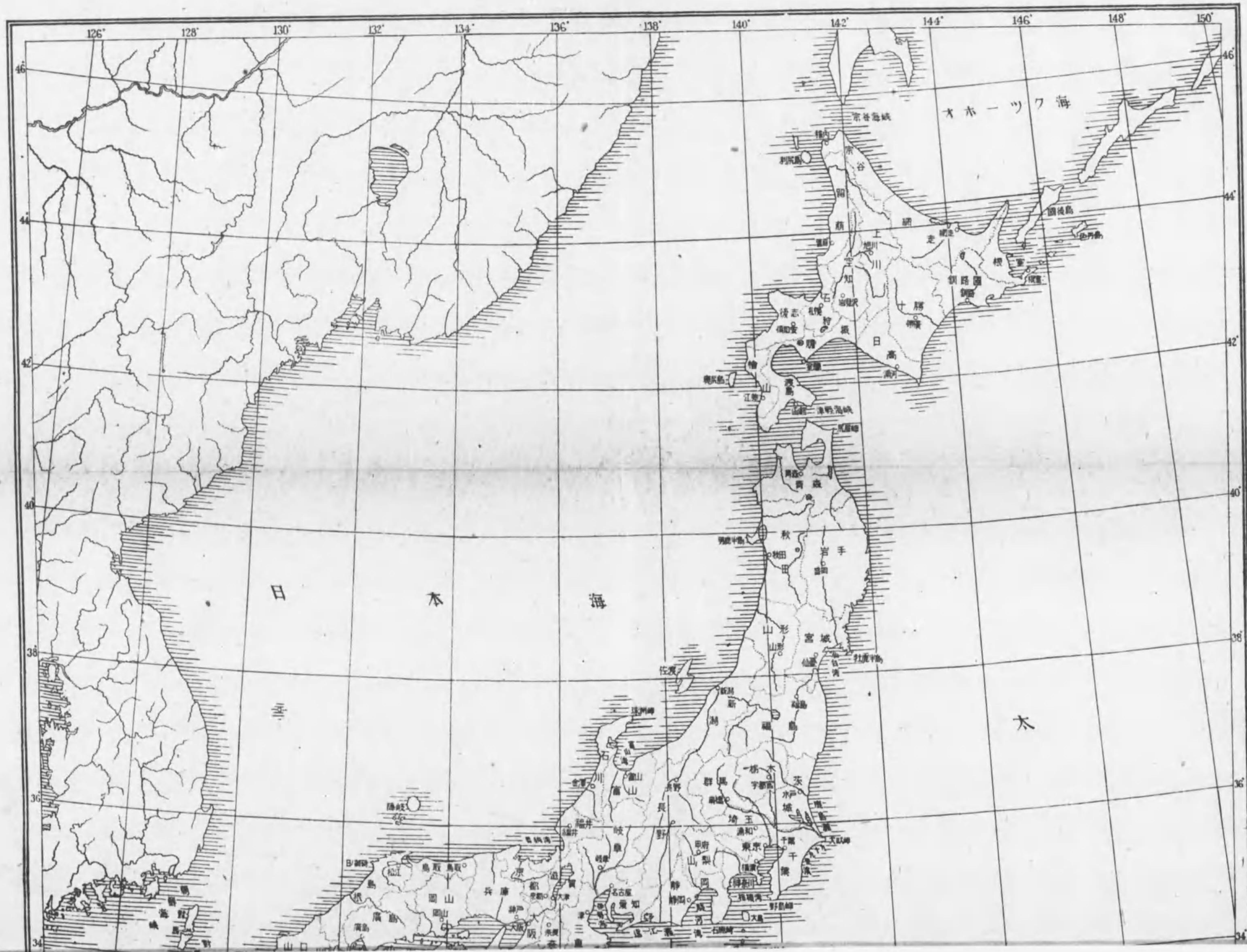
四六四

露光量違いの為重複撮影



露光量違いの為重複撮影







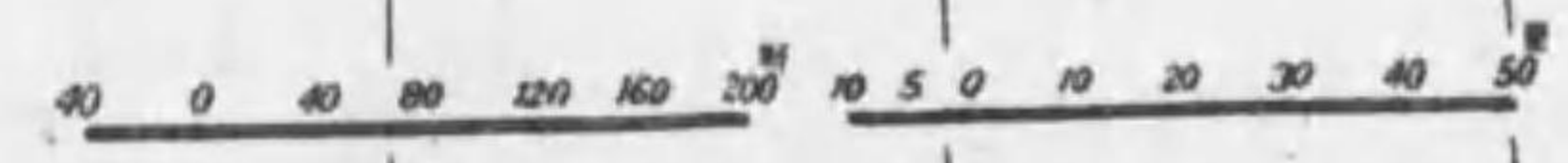
日本海

太平洋

東支那海

洋

平



縮尺六百萬分之一

973

411

昭和二十一年六月一日印刷
昭和二十一年六月十五日發行

東京都神田區神保町一ノ二三
著作兼發行者 日本地圖株式會社
代表者 龜井 豐 治

大阪市福島區海老江上四ノ二三
印刷者 凸版印刷株式會社大阪支社
代表者 加藤 次 郎

東京都神田區神保町一ノ二三
發行所 日本地圖株式會社
電話神田(25)2117-2119 (會員番號110016)

東京都神田區淡路町二ノ九
配給元 日本出版配給統制株式會社

賣價金貳圓

Price. 2 yen.

終

