

東筑摩郡村誌

二

302

52

上川手村 一七五	中川手村 一八一	東川手村 一三九	生坂村 一三五	日向村 一五五	坂井村 一七一	麻績村 一四七	阪北村 一三三	本條村 一
-------------	-------------	-------------	------------	------------	------------	------------	------------	----------



始







東筑摩郡教育部會編

誌

第二輯



白塔社版



本  
條  
村

本

條

村

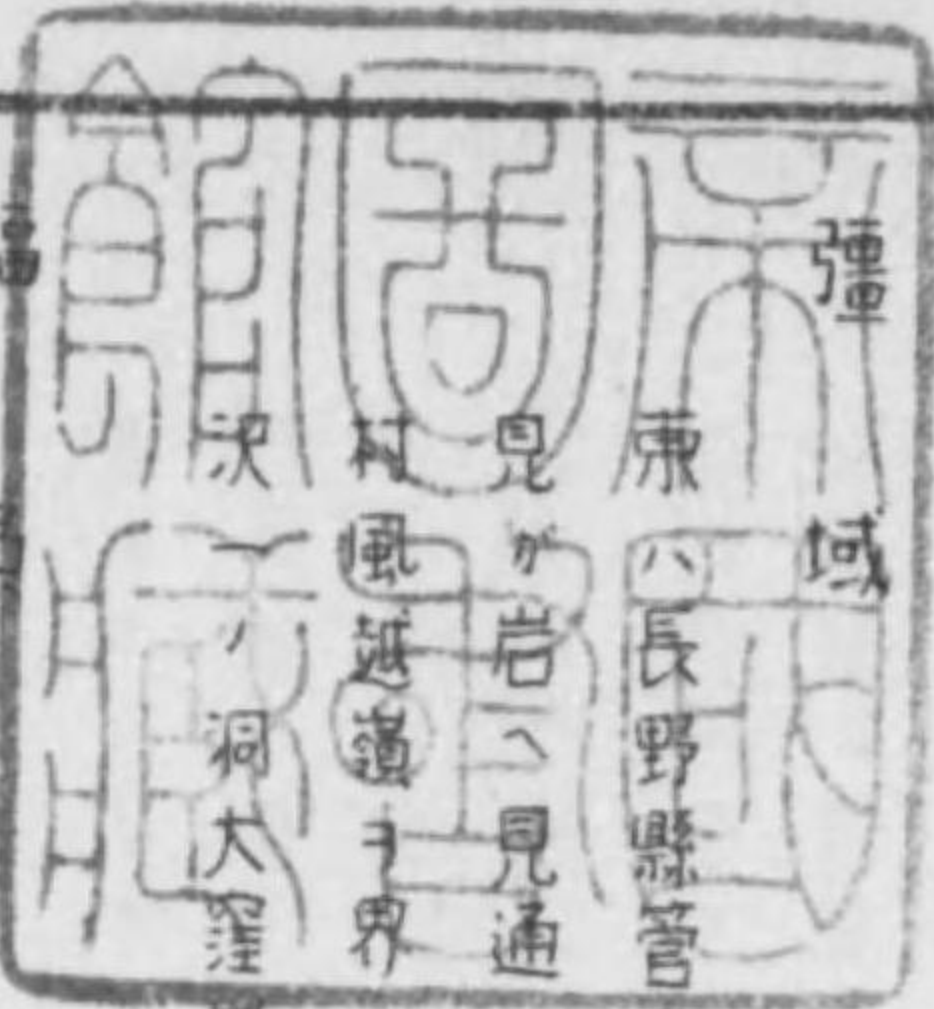
...





本條村

本村古時ハ詳ナラズ中古以來畝田組タリ室厩年間頃坂北組ニ屬ス東條村西條村  
橋村大沢新田村四ヶ村タリ明治八年亥一月合併シテ一村トナリ本村ノ稱ニ改ム



東ハ長野縣管下入田沢村境空峠嶺ヲ界トシ西ハ当縣下東川手村山境ニツ岩ヨリ物  
見ガ岩ニ見通シヲ界トシ夫ヨリ字白坂峯ヲ境トシ続イテ山脉三峯ニ至ル南ハ中川  
村風越嶺ヲ界トシ會田村境立峠ヲ以テ界トナス北ハ坂北村ニ隣シ山ハ曲リ尾鳥カ  
洞大窪峯ヲ界トシ往来ハ境橋中央ヲ界シ田圃ハ道又ハ畔ヲ以テ境ス

東西凡一里二十六町八間 南北二里八町三十間  
面積幾方里ヲ実測スル能ハズ

管轄沿革



古昔ハ不分明中古天文小笠原氏領之同二十二年小笠原氏武田信玄ト戦ヒ打負上國  
 へ退去ス天ヨリ天正十年マデ武田氏領之松本城在番日向大和守之ヲ支配ス武田氏  
 滅亡ノ後天正十年ヨリ同十八年マデ小笠原貞慶領之天正十九年ヨリ慶長十七年マ  
 デ石川氏ノ領地トナリ慶長十八年ヨリ元和三年マデ小笠原秀政之ヲ領ス元和三年  
 ヲリ寛永九年マデ戸田丹波守領主トナリ寛永十年ヨリ同十五年マデ松平出羽守ノ  
 領トナリ同十五年ヨリ同十九年マデ堀田加賀守武州川越ヨリ入國シテ領之寛永十  
 九年ヨリ享保十年マデ水野氏數代領之然ルニ同十年領地没收トナリ徳川氏ノ管轄  
 タリ同十四年マデ代官塩尻陣屋大草太郎左衛門之ヲ支配ス享保十五年ヨリ同十七  
 年マデ代官坂本陣屋松平九郎左衛門ノ支配トナリ同十八年ヨリ元文四年マデ代官  
 塩尻陣屋室七郎左衛門之ヲ支配ス元文五年ヨリ同六年マデ代官塩尻陣屋山本平八  
 郎支配ス寛保二年塩尻陣屋大草太郎左衛門支配トナリ寛保三年ヨリ明治元辰年マ  
 デ戸田丹波守數代ノ預所ト相成ル御維新ノ際ニアタリ明治元辰年ヨリ尾州藩塩尻  
 取締所管轄トナリ明治二年ヨリ伊那縣塩尻出張所々管トナル同四年十一月ヨリ  
 筑摩縣管轄トナル

里  
程

筑摩縣廳ヨリ北ノ方六里三町四十六間二尺  
 四隣 東 長野縣下小縣郡人田沢村元標へ二里三十五町十四間  
 西 東川手村元標へ二里三十四町四十二間三尺  
 南 會田村元標へ二里一町二尺  
 北 坂北村元標へ三十一町三十一間三尺

地  
勢

東西南三面連山ヲ以テ囲ミ地勢菱形ノ略狀ヲナシ中峠ノ山脈中央ヲ横絶ス故ニ乱  
 橋耕地ノ如キハ丘陵四圍其村落恰モ盪盆底ニアルガ如ク中峠以北ノ地モ又總ニ聖  
 山ニ向テ西隅ノ一面開キ北行一步ヅツ其低ヲ覺ユ故ニ淡水悉ク北流セザルハナシ  
 其一隅ノ東ニ伸ビ嶺峯南北ニ対峙シタル幽谷ニ東條川ヲ跨ギテ一ノ村落アリ是ヲ  
 大沢新田ト号ス茅屋散布隣家ト稱スモ猶一谷ノ距アリ西境富藏山ノ西陰ノ如キモ  
 地勢凹凸柴子陵谷ノ地ニテ平坦ナラス然レ共家屋散在シテ一ノ村ヲナスコレヲ總  
 稱シテ山家ト云フ故ニ村ノ中央ニ於テ總ニ平坦ノ地ヲ有スルノミ茲ヲ以テ薪炭富  
 ヲ以テ稱シ運輸ハ舟車ノ通スルナク只馬背ヲ以テ南北へ運送スルノ便アル而已



地味 其色赤黒粘土多ク其質悪ク稻桑煙草ニハ適シ水利ハ先便ナル方

税地

田 百五十四町四反九畝七步  
畑 二百十六町一反一畝廿六步  
宅地 二十二町七反八畝十七步  
山林 二千七百十八町九反一畝廿五步  
秣場 五十二町九反一畝七步  
總計 三千百六十五町二反二畝二十二步

飛地 無之

大沢 高谷社ノ東南ニ連ル東西十町十間南北一町  
戸川 高谷社ノ東山ノ腰ニ連ル東西五町二十間南北一町五十間  
塚原 大沢学校ノ西北ニ連ル東西三町南北八町二十間

日向松 立川ノ東ニ接シ東條川ニ沿ヒ東西五町南北五十間  
立川 東條川ノ西岸ニ沿ッテ東ヨリ西ヘ連ル東西六町四十間南北一町四十間  
ト千平 岩戸立川ノ界ヨリ東ニ向ヒタル山間ナリ東西十町南北四十間  
岩戸 花鏡寺ノ前ヨリ東西ヘ連ル東西九町二十間南北一町四十間  
竹ノ下 東條川ノ兩岸ヲ跨ギ南ヨリ北ヘ連ル東西七町七間南北一町五十二間  
田屋 字境橋ヨリ東南ヘ連亘ス東西十一町二十三間南北五町  
八水 本村ノ南丸山ニ接壤シ西ヨリ東ヘ連ル東西三町三十七間南北三町五十五間  
凡山 本村ノ南ニアタリ北國西街道ノ東ニ接ヒ東西五町十六間南北五町二十八間  
長睦 東條川ノ西ニ連ル東西四十八間南北四町五十間  
町裏 本村ノ西ヨリ北ヘ連ル東西三町南北八町十二間  
下川原 字大明神橋ノ西北ニ連ル東西三町南北四町三十八間  
小仁熊 北國西街道字サラツルシノ西ニ當リ南北ヘ連ル東西三町東西三町二十間  
南北十七町六間  
川山 字釜坂山ノ西ニ連ル東西七間南北十二町二十間  
池ノ塔 字西山ノ半腹ニシテ東西ニ連ル東西三町廿間南北二町三十間  
崩屋敷 字西山ノ半腹ニシテ東西ヘ連ル東西五町南北二町三十間



伊切 高戸屋ノ東山半腹ニ連リ東西一町五十七間南北五町五間  
 古井戸 宇大滝ノ東南ニアタリ東西三十間南北七町十九間  
 切田 北國西街道中ノ峠ノ西ニ當リ東西五町五間南北十一町  
 西沖 諏方社ノ南ヨリ西へ連リ東西三町四十二間南北四町五間  
 滝ノ沢 乱橋ヨリ西ニ當リ南北ニ連リ東西二町十五間南北四町二十七間  
 東沖 乱橋ノ東ニアタリ南北ニ連ル東西四町三十間南北五町五十四間  
 大門 白山社ノ前ヨリ西へ連ル東西五町三十間南北二町三十間

貢租

旧貢米 八百二十四石九斗三升二合  
 地租金 二千六百六十一円四十夫  
 納税金 百二十八円七十九夫五厘

戸数

本籍五百十戸但シ平民 寄留家居無之 社十四戸但シ御村以下ノ小社  
 寺二戸曹洞宗二字

人数

總計 五百二十六戸  
 男千三百二十口但シ平民 女千二百六十八口 總計二千五百八十八口  
 他出寄留六十六人 男四十三人 女二十三人 外寄留男二人 棄子男一人

牛馬車

馬 牡馬 百八十九頭 牛 無之  
 車 無之

山

東山 高サ十一町余周回連山蔓延スル故詳ナラズ村ノ東北ノ隅ニ聳エ其脉東西  
 ニ蜿蜒シ西ニ赴クモノハ起伏數十町ニ過ズシテ村ノ北ノ境ニ盡キ東ニ赴クモノハ  
 峯巒屈曲シテ人跡ノ至ル事難トスルモノアリ巖モ其善名ナルモノハ巖部多唐津沢  
 空峠ノ群山トナル其山麓四村ニ跨リ南西ハ本條村西ヨリ北ハ坂北村麻積村東ハ坂  
 井村等ニシテ其頂上ニ登ル時ハ眺望數十里眼中ニ落ツベシ最モ巖部多唐津沢空峠  
 ノ峯嶺ハ頂上以東長野縣下ニ界シ全山岩石楮土ニ屬スト虫モ能ク草木生茂ス然レ  
 共樵夫ノ出入多キヲ以テ爲ニ長ヅルニ及ビズ登路一條本村ヨリ左折シ字ナト子平



ヨリ登ル高サ一里余峻峻ナリ溪水一條狭小流東條川ニ入ル  
 東山ヨリ連続スル山脉ノ内別シテ高峻ナルヲ大洞山ト云フ村ノ東南ニ峙テ頗ル峻  
 嶮ナリ其山脉三方ニ連亘シ東ニ蔓延スルモノハ凹凸數里ニ亘リ地蔵峯凡山等ニ連  
 リテ東山ノ山脈ナル空峠ニ綿接シ其南方ニ踏込スルモノハ起伏僅ニシテ風起峯ヲ  
 連ネテ虚空藏山へ聳リ其西面ニ斗出スルモノハ鷹下シ中峠等ノ名アリテ漸々西低  
 シテ村ノ中央以南ニ盡ク山麓ハ三面本條村ヲ以テ囲ミ唯南ノ一面ノミ中川村ニ臨  
 ム其山脚ニ天ノ水別地ノ水別ノニ神ヲ齋クヲ以テ夏月旱天毎ニ農民ノ参拜スル者  
 多シ全山草木ニ適スル地質ニシテ良ク是ヲ生シ薪炭秣ニ供スルモノ勤カラズ溪水  
 一條アリ至ツテ小流ニシテ東條川ニ入ル  
 虚空藏山ハ大洞山ヨリ連続スル峯ニシテ村ノ西南ニ當リ其峯形補ニ似タリ依テ又  
 鬚掛嶽ト稱ス其脈畧丁字形ヲナシテ三方ニ亘ル其西ニ赴クモノハ鳥折シテ北ニ環  
 繞ス其嶺頂ノ名稱立峠牛峠白坂高戸屋三ツ峯ノ峯稱アリ其内立峠ヲ高峻トス其南  
 ニ赴クモノハ峯頭起伏シテ中川村ノ西部ニ盡ク其北方ニ赴クモノハ僅ニシテ風越  
 嶺ニ連ル厥連続スル密間ヨリ一ノ支山ヲ生シ西ニ突出シテ盡ク是ヲ夫婦坂ト云フ  
 全山草木ヲ生ズル之シカラズト虽モ樵夫焚燔ノ出入多キヲ以テ其生長スルノ暇ナ  
 シ溪水三條アリ何レモ小流浅狭ナリ然レ共乱橋川山富藏沢等ノ田ニ帰ス末流坂北

村ノ内別所耕地ヲ經テ麻績川ニ注ク石連亘スル山脉何レモ登路アルト虽モ魯樵夫ノ通而己

富藏山 高サ二町余周圍一里二十町余村ノ西部ニアリ南北一字形ヲナス小峯微  
 溪數多ナレ共高峻ナル処ナシ此陵脈ヲ以テ山家耕地ヲ隔ツルモノトス全山諸土ニ  
 屬ス又巖石數多峙テ亮山ニシテ草木ヲ生ゼズ東南西ノ山麓本條村ナリ北一方坂北  
 村ニ屬ス登路一條本村ヨリ右ニ折レ富藏沢ヨリ登ル高サ七町余山路峻峻ナリ溪水  
 一條アリ平時至ツテ微水大滝川へ合流ス

川

東條川 小流無等ニテ深淺尺ニ滿タズ廣狹九尺程急湍清淺ニシテ村又ケ二里余中

川村ノ峻嶺鹹沢ヨリ発シ当村唐ツ沢金山沢大洞沢其他群山ノ溪水ヲ聚メ  
 西北ニ赴キ坂北村ヲ經テ麻績川ト合流シ摩川ニ注ケ

大明神橋 北國西街道ニ屬ス架シテ村ノ北方東條川ノ下流ニアリ水深サ尺ニ滿  
 タズ巾九尺橋長十間巾二間土造

大沢橋 村往赤ニ屬ス架シテ村ノ東方東條川ノ上流ニアリ本村ヨリ長野縣下へ通  
 ス水深凡五寸巾四尺橋長四間半巾六尺土造





高谷橋

村ノ往來ニ屬ス架シテ村ノ東方東條川ノ上流ニアリ本村ヨリ長野縣下へ通ズ水深凡五寸巾四尺橋長四間巾六尺土造

細谷橋

前同斷東條川ノ上流ニアリ本村ヨリ長野縣下へ通ズ水深凡五寸巾四尺橋長三間半巾六尺土造

一ノ瀬橋

前同斷東條川ノ中流ニアリ本村ヨリ長野縣下へ通ズ水深六七寸巾六尺橋長十間巾六尺土造

樋詰橋

前同斷東條川ノ中流ニアリ本村ヨリ長野縣下へ通ズ水深六七寸巾六尺橋長五間巾六尺土造

坪川橋

前同斷東條川ノ中流ニアリ本村ヨリ長野縣下へ通ズ水深七八寸巾九尺橋長五間巾六尺土造

竹ノ下橋

前同斷東條川ノ中流ニアリ本村ヨリ長野縣下へ通ズ水深七八寸巾九尺橋長五間巾六尺土造

大沢溝

本村字フトウヨリ起リ隠レ畑ニ至ツテ東條川へ入ル長サ九町八間巾二尺田七反七畝二十歩ノ用水ニ供ス

大ナタ溝

本村字岩戸ヨリ起リ宮田ニ至ツテ東條川ニ入ル長サ五町五間巾三尺田二町四反九畝歩ノ用水ニ供ス

小八水溝

本村字岩戸ヨリ起リ字前田ニ至リ大溝ニ合ス長サ十一町四十間巾三尺田二町四反九畝十六歩ノ用水ニ供ス

大溝

本村字坪川ヨリ起リ小仁熊ニ至リ大滝川ニ入ル長二十七町十三間巾五尺ヨリ六尺ニ至ル田三十町八反三畝歩ノ用水ニ供ス

唐前溝

本村字坪川ヨリ起リ字七ツ松ニ至リ東條川ニ入ル長サ十一町三十八間巾四尺田十三町八反一畝二十二歩ノ用水ニ供ス

雀洞溝

本村字竹ノ下ヨリ起リ田屋ニ至リ田屋溝ニ合ス長五町巾三尺田九反五畝十八歩ノ用水ニ供ス

田屋溝

本村字竹ノ下ヨリ起リ曉橋ニ至リ東條川ニ入ル長十四町五十一間巾四尺田二十三町二反八畝三歩ノ用水ニ供ス

中溝

本村字長畦ヨリ起リ字七ツ松溝へ合ス長四町四十間巾三尺田六町四反六畝十九歩ノ用水ニ供ス

銀台溝

本村字中川原ニ起リ字七ツ松溝へ合ス長七町五十一間巾三尺田四町一反七畝二十六歩ノ用水ニ供ス

下川原溝

本村字大明神ヨリ起リ字七ツ松溝へ合ス長二町五十五間巾三尺田二町七畝歩ノ用水ニ供ス







出崎 無之

嶋 無之

暗礁 無之

燈明台 附燈明船 無之

瀧

大瀧 高サ四丈巾六尺上流ハ虚空藏山ヨリ出乱橋ヨリ来リ村ノ赤申字ヲタキニ

落ツ下流大滝川トナル

釜坂滝 高サ五丈四尺巾三尺上流ハ字家老沢釜坂沢ニシテ岩間ヲ二條ニナリテ下

ル村ノ西ノ方ニテ下流大滝川トナル

温泉 無之

冷泉

宇田屋湯沢田圃ノ中ニ湧キ出ツ其質硫黄炭素水素ヲ以テ混成スト虽モ何病ニ適スルヤ実験スル能ハズ魯近傍ノ者汲ミテ入浴スルモアリ

公園 無之

陵墓 陵無之

物種太郎墓 本村南中峠ノ鬱林ノ中ニアリ其傳未ヲ失フ塚上ニ石碑アリ四面文字アレ共菴苔石ヲ蝕シ文字詳ナラズ里老物種太郎ノ墓ト云傳フ而已

社

高谷社 雜社社地東西十七間半南北二十七間外舞台敷二十坪面積一反六畝十三歩

村ノ辰巳ノ方ニアリ瀬織津姫神ヲ祭ル祭日六月一日社地老樹アリ

大洞社 小社社地東西九間南北十六間面積四畝二十四歩村ノ巳ノ方ニアリ天水分

神地水分神ニ神ヲ祭ル祭日六月十七日社地老樹ナシ

白山社 雜社社地東西三十九間南北二十間四尺外ニ道敷長八十七間巾二間面積三

反二畝二十歩村ノ卯辰ノ方ニアリ伊邪那美命菟理姫命ヲ祭ル祭日六月十

五日社地老樹アリ

手塚社 雜社社地東西二十三間南北十四間面積一反二十三歩村ノ亥ノ方ニアリ手

刀男之命ヲ祭ル祭日七月十七日社地老樹ナシ



石尊社

小社社地東西七間半南北十三間外道敷長五十七間巾二間面積七畝二步村ノ西ノ方ニアリ大山<sup>イノヒツツ</sup>抵命ヲ祭ル祭日七月二十八日社地老樹ナシ

秋葉社

小社社地東西十一間南北十間外道敷四十六間巾二間面積六畝二十二步村ノ未申ニアリ軻遇突智命ヲ祭ル祭日九月十五日社地老樹ナシ

諏訪社

雜社社地東西十五間南北十四間二尺面積七畝五步村ノ未ノ方ニアリ健御名方命ヲ祭ル祭日六月一日社地老樹ナシ

氷社

小社社地東西三十間南北十一間面積一反一畝步村ノ未ノ方ニアリ大己貴神ヲ祭ル祭日六月十一日社地老樹ナシ

白山社

小社社地東西十間南北十四間半面積四畝二十五步村ノ已午ノ方ニアリ伊邪那美命菊理姬命ヲ祭ル祭日六月二十八日社地老樹ナシ

寺

花顔寺

東西二十一間南北十九間面積一反三畝九步曹洞宗坂北村碩水寺ノ未派ナリ村ノ辰ノ方ニアリ正保元申年僧工國開基其後衰微セシヲ以テ文政八巳年僧要玄更ニ是ヲ中興ス

関昌寺

東西十八間南北十八間面積一反二十四步前同寺未派也村ノ丑ノ北ニアリ

元禄元戌辰年僧淵龜開基ス

學

校

公立小学校三ヶ所

東條校

東條耕地ニアリ生徒百十一人 男<sup>ハ</sup>八十人 女<sup>メ</sup>三十一人 元資三千五百円

西條校

西條耕地ニアリ生徒百十九人 男<sup>ハ</sup>八十六人 女<sup>メ</sup>三十三人 元資四千円

静橋校

乱橋耕地ニアリ生徒三十四人 男<sup>ハ</sup>三十八人 女<sup>メ</sup>六人 元資二千円

村會所

假取所ト唱フ西條耕地ニアリ

病院

無之

電線

無之

郵便局

無之

製糸場

竹ノ下ニ七人取ノ器概アリ村ノ辰ノ方字竹ノ下ニアリ坪数十四坪

大工場造船所

無之

古跡



東條古城跡 村ノ東ニアリ東西四間南北十六間字竹ノ下ト稱スル山上ニアリ鹿添石屏今僅ニ存スルモノアリ往時應仁ノ際東條石京之進據所ノモノニシテ今其詳傳ヲ失フト至モ天文間小笠原氏屢々兵ヲ出シテ攻ムルト至モ青柳氏ト共ニ族ヲ擧テ禦キ遂ニ和ヲ講シ青柳氏深志城中ニ詰ル茲小笠原氏欺テコレヲ殿中ニ斬リ兵ヲ遣シ其敵城ヲ侵ス數戰殺傷多ク終ニ城主コレニ死ス余族城中ニ死ヲ以テ守ルト至モ終ニ其当ル可カラザルヲ知リ一夜自ラ火シテ風雨ニ乘ジテ遁ルト云フ近時文政年間ニ至リ太田平石衛門ノ傭夫其近傍ノ田圃ヲ穿テ刀劔馬具等ヲ堀リ得ル事アリテ其口碑ト符合スルヲ以テ東條某ノ賊死ノ所ヲ知ルト云フ其遺物今猶白山社ニ收テ存ス

西條山古城跡 村ノ西ニアリ南北十一町東西七間半應仁年間鬼熊左衛門ノ城ク所ニシテ天文年間青柳氏ヲ援ケテ小笠原氏ノ襲兵ヲ立峠ニ禦ギ戰敗レテ 兵ヲ退ケントス帰路敵ノ遮ル所トナリ山中ニ近侍ト共ニ自盡シテ死ス依之妻妾等城ヲ火シテ遁ルト云フ争口碑ニ傳フ

唐鳥屋石城跡 立峠ノ山脉村ノ下ホニアリ東西十二間南北六間其礎跡等藪中ニ存シ地形人工ニナリタルモノ炳然トシテ在ルアリ昔時應仁年間藤沢帯刀ナルモノ城キテ據ル所ニシテ天文年間ニ至リ小笠原氏ノ兵ニ亡サレリト云フ争傳聞ス

名 勝

風 孔 ニヶ所

大洞山ノ山脉其東ニ赴ク連山ノ中荒田山ノ北陰ト又虚空巖山ノ支山大平山ノ北陰ニ世俗風穴ト稱スル所アリテ夏月ト至モ岩間ヨリ氷雪ヲ出スモノアリ就中大平山ノ氷室ハ往時六月一日毎ニ國司ヘ献氷ノ礼節アリテ其遺蹟猶今ニ至リテ存スルモノアリ近時二所共ニ一室ヲ構ヘ蚕種ヲ貯蓄スルニ其妙ヲ得タリコレ皆山心ニ隱地アリテ水面上寒冷ニシテ空氣濃厚ナルヲ以テ夏月ニ至レバ外面ノ稀薄ナル空氣ト平衡セント欲シ岩隙ヨリ寒冷ナル空氣ヲ発ス依之濕素茲ニ近侍事能ハザルニ依ルト云フ

村ノ西北ニ富藏山ノ勝地アリ巖崖ニ堂宇ヲ構ヘ馬頭觀音ヲ安置ス頗ル靈驗アルノ聞アリテ三月十七日四月八日ヲ以テ土女ノ參詣群ヲナス其山路巖岨ニシテ巖岨ニ蒼松ヲ生シ風景佳絶爰スベク其頂上ニ至ル時ハ連山ノ群峯波濤ノ如ク眺望遠ク連シ風光明媚頗ル佳景ヲ極ム

物 産

植物 煙草黃ハ中品出赤高一万八千五十一貫九百目当地ニテ多ク切粉ニナス



製造物 生糸質当辺ノ上品出糸高百二十二費百六十二回余長野縣下上田辺ノ商人  
へ賣渡ス 刈煙草中品出糸高千六十四箇半当地産物ノ煙草ヲ刈シ東京其他関東  
筋國々へ輸出ス

民業

男農専ラ農間煙草ヲ刈シ或ハ薪炭採燒シ生活ヲ営ム又工ヲ業トスルモノアリ  
女農専ラ或ハ製糸農隙莠ヲ葉巻又紡績ヲ業トス

風俗

人心ハ少々差異アリト雖モ概ネ敦穆致々トシテ山野ノ刀役ニ耐ユベシ其風習近時  
ニ至ルマデ歌舞ヲ好ミ喜コシテ之ヲ習觀スルノ俗ヲナセシカ方今地ヲ拂ツテ此弊  
ヲ脱却シ学事ヲ講習スルノ風ヲナセリ

氣候

村ノ東南西ハ山ヲ負フ依テ寒暖計極暑凡八十二三度極寒ニ至リ凡十八九度



大龍畧圖





富藏山畧圖



字立峰山脈  
古城趾畧圖

四

東





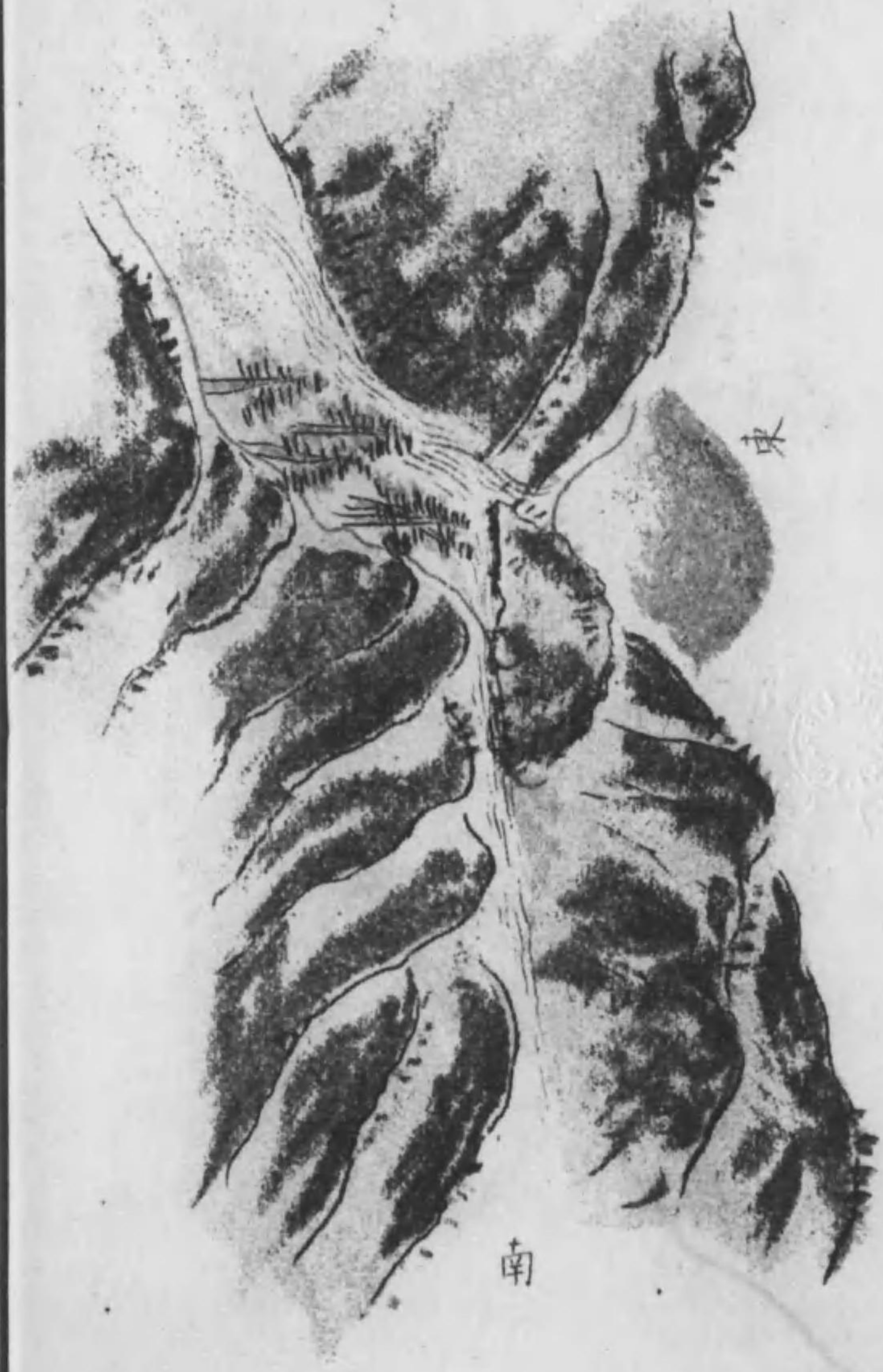
字竹下  
古城遗址各图



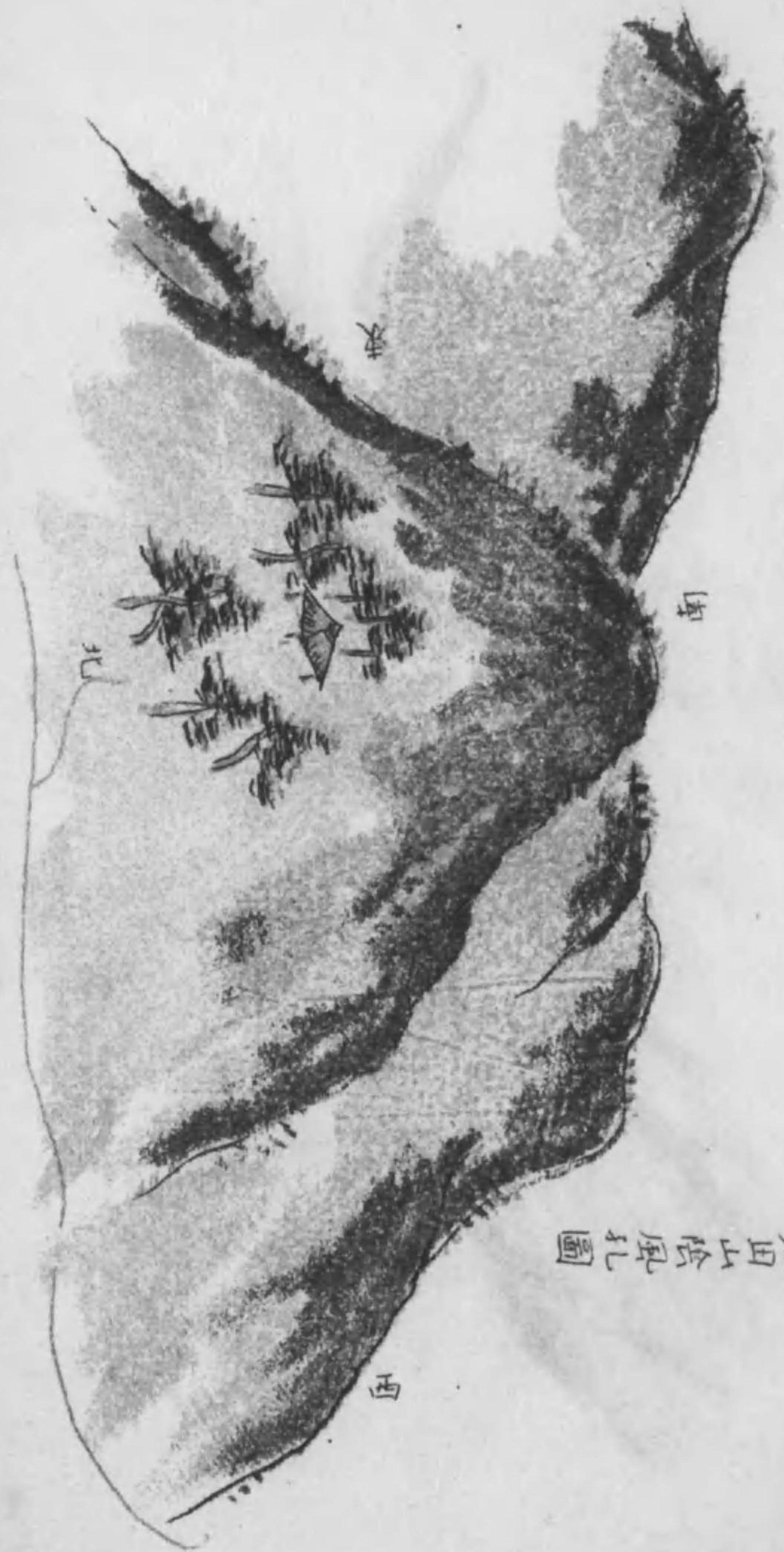
太平山北陰風孔畧图



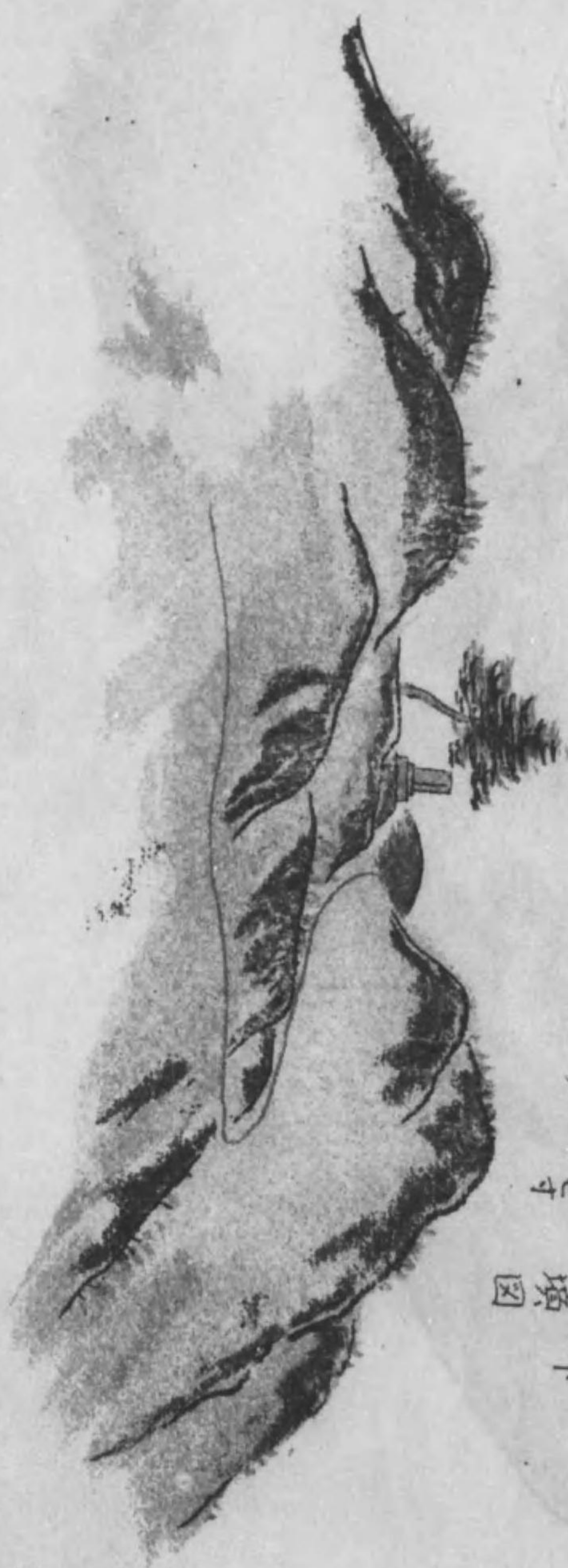
全阪龍巖圖



北陰山田荒圖







字中峰  
 物吳太郎古煥圖  
 墓石大#  
 長廿二尺寸  
 面一尺  
 横八寸  
 台石二寸

西條山古城址畧圖



南

西

東

北



右之通相違無御座候

明治九年五月

筑摩郡水條村

副戸長 山田注連八〇

同 窪田兵藏〇

同 山本賢治〇

同 藤井小平〇

戸長 太田平造〇

兼筑摩郡乃長 稻垣重鳥殿





阪

北

村



阪北村

本村古昔青柳郷ニ屬ス青柳村仁熊村ニケ村タリ年曆承詳仁熊村竹場村桑關村分村  
寛永六己巳年に熊村ヨリ別所村分村慶安五壬辰年別所村ヨリ荻新田分村ス慶長ノ  
頃青柳村分レテ青柳町中村刈谷沢三ヶ村トナリ凡テハヶ村タリ明治八年桑關村ハ  
日向村へ合併ス同年十一月刈谷沢村外六ヶ村合併シテ一村トナリ本村ノ稱ニ改ム

疆域

東ハ同郡阪井村ト東山嶺境麻績村ト城山尾根ヲ連亘シテ堺ス西ハ東川手村ト丘陵  
峯ヲ傳ヘテ界シ生阪村ト防沢川麻績川冷津川ヲ以テ界シ日向村ト丘陵又ハ道路ヲ  
以テ界シ長野縣下更級郡大岡村ト丘陵峰ヲ以テ堺ヲナス南ハ本條村ト山峰峴巒シ  
テ堺ヲ擁シ耕地細路ヲ以テ堺ス北ハ日向村ト麻績川滑川或ハ道路或ハ丘陵尾根ヲ  
傳ヘテ堺ス

幅員

東西廣キ所一里二十八町 南北廣キ所一里十一町



面積不詳

管轄沿革

古昔ハ其傳ヲ失フ近クハ享祿年間ヨリ天正十五丁亥年マデ青柳近江守清長同伊勢守頼長領スルノ所同年九月没落シテ小笠原石近太夫與慶ノ領トナリ同十九辛卯年ヨリ石川伯耆守康政領ス慶長十八癸丑年ヨリ再ビ小笠原兵部太輔秀政同石近太夫忠政相繼テ領ス元和三丁巳年ヨリ戸田丹波守康長ノ領トナリ寛永十癸酉年松平出羽守ニ代リ同十五戊寅年堀田加賀守ニ代テ領ス同十九壬午年ヨリ水野家ノ所領トナリ隼人正忠清出羽守忠職隼人正忠直出羽守忠周日向守忠幹隼人正忠恒相繼テ世襲ス忠恒ノ代ニ方リ享保十己巳年七月中所領没收セラレ同年ヨリ徳川幕府ノ領ト成リテ所々ノ陣屋ヘ附テ代官所トナリ享保十二己巳年八月ヨリ松本ニ於テ松平九郎左衛門管轄ス同十一丙午年八月ヨリ同氏殖科郡坂本陣屋ヘ移リテ管又同十二丁未年八月ヨリ伊那郡飯島陣屋附トナリ大草太郎左衛門管轄ス同十五庚戌年ヨリ再ビ坂本附ニテ松平九郎左衛門同十八癸丑年ヨリ筑摩郡塩尻陣屋附ニテ室七郎左衛門元文五庚申年ヨリ同所ニテ山中喜八郎寛保元年辛酉年六月再ビ飯島附大草太郎左衛門同三癸亥年五月ヨリ竹場村仁熊村別所村荻新田村八戸田氏ノ預リ所トナリ刈谷

林耕地、同郡中山村神田耕地氏神

祭神諏訪洩屋ノ御子神ニ座ス千鹿頭ノ神ナリ

社地 東西參拾間 南北貳町 面積三反一畝十四步 但シ林耕地ノ分兩耕地

境回ニアリ 口碑ニ傳ヘ曰ク延暦年間田村將軍利仁ノ副將兩宮藤原ノ諸繼ト

言ヘル官人ト麓ナル林ノ里長六郎ナルモノト兼リ此神ヲ蓬萊山鶴カ嶺ニ勧請

ス己采此山ヲ概シテ千鹿頭山トイフ

八阪神社 村社

北小松、南小松兩耕地氏神

祭神津島牛頭天王

社地 東西三十六間三尺 南北十八間 面積一反六畝十二步 小松耕地ニア

リ 勸請年月不分明ナリト雖モ此所ニ天王ヲ祭ルヲ十里以内ノ鼻祖ト云傳フ

既ニ明曆ノ頃マデハ祭日ニ近郷民ハ群參敬祭シ五彩ノ小幡ヲ奉賽スト古老傳

稱ス 其後ニ至リ所々天王ヲ勸請アルヲ以テ祭日ト雖モ方今參詣少ナシ

祭日八月十五日

若宮太神 村社

南北松、北小松兩耕地氏神



祭神 八幡太神、秋葉太神

太子堂

社地東西八間南北拾間面積壹畝貳拾六步 勸請年月不分明 祭日八月十五日  
薄町耕地薄宮地内ニアリテ方三間ノ小堂ナリ 聖德太子ノ畫像ナリ 太子御  
自畫ト稱ス 由未知シ難ク只口碑ノ傳フル所ヲ以テスレバ水野家領主タル時  
之ヲ傳ヘ聞キ京師ニ遣ハシ鑿定シ極札ヲ割ヘ新ニ表與ヲ附ケ珍宝タルベキノ  
旨ヲ以テ下返ス其後伊那郡ノ者遊歴シ采リ暫時此所ニ庵留セシガ固此像ヲ觀  
鏡シ采レリト兎ヘ竊ニ盜ミ取リ去ツテ彼レガ所爲ト知レ共徵スルニ術ナク  
然レ共僅ニ一年ヲ滿タズシテ彼ノモノ罪ヲ謝シテ采リ尊像ヲ携ヘ家ニ歸ル奇  
異ノ事數之アリテ尊像本所ニ歸ラン事ヲ告グルニ鬢髻タレバ家族恐怖甚ダシ  
ケレバ共ニ一曰モ家ニ安ズル事能ハズ今日ニ至ル罪ヲ宥シ旧ノ如ク奉仕スベ  
キヲ以テ深ク謝ス再ビ歸ルヲ悦ビテ其意ニ任ス 又其後寛政年間神主上條内  
藏ノ甥佐久那有阪ノ神主何某ナルモノアリテ石内藏死去ノ節采リ竊ニ持テ去  
ル 其後三十年采空堂ニテ祭祀モ絶エケルガ是レ亦災害並至リ家運衰ヘトニ  
求ムルニ其崇リト示スモノ多キ故人ヲシテ返サン事ヲ云ハシメケル程ニ天保  
年間引取テ八耳命ト稱シテ年々三月二十二日祭祀ス 惜ムベキハ極札紛失ス

山林五百五十二町二反四畝二十步

山野二千百六十六町五反步

總計 三千六十八町八反三畝二十步

飛地 無之

丹花 本村ノ南へ連ル東西一町南北一町十間

林越 東西一町四十間南北二町三十間

天神山 長田校ノ左右東西二町二十間南北二町二十間

菟屋 東西六町四十間南北二町二十間

中道 碩水寺ノ前東西二町三十間南北二町二十間

南 東西九町南北四町四十間

辻 八幡宮社地ノ南東西一町三十間南北四町五間

岩崎 村社鳥居ノ左右東西四町二十間南北二町三十五間

北山 東西八町三十五間南北二町三十五間

馬場 村社神明宮社地ノ前東西七町三十五間南北一町三十間



座熊 本村ノ東へ連ル東西一町五十間南北一町二十五間  
 洞 青柳校ノ西北東西二町五間南北二町十間  
 切石 本村ノ北ヨリ西へ連ル東西三町五十間南北一町三十間  
 如赤堂 麻績村ノ境東西一町五十間南北一町十間  
 十二 東西五町南北二町十間  
 町裏 本村ノ北ヨリ西へ連ル東西五町二十間南北一町五十間  
 舞臺 東西一町四十間南北一町  
 上原 東西四町四十間南北三町二十間  
 立石 東西一町四十間南北一町十間  
 宮ノ前 東西四町三十間南北二町三十間  
 長田 東西二町四十間南北三町二十間  
 沼清水 東西二町四十間南北四町三十間  
 上河原 東西一町五十間南北三町四十五間  
 ヒツ松 東西三町十間南北四町五十間  
 入道窪 東西三十間南北三町三十間  
 向七原 東西三町十間南北八町四十間

六勺 本村ヨリ西へ連ル東西一町五十間南北五町  
 中島 東西五十間南北一町十間  
 屋敷漆 竹場校ノ左右東西四町四十五間南北二町四十間  
 上ノ原 東西三町五十間南北二町四十間  
 竹ノ鼻 東西五十間南北三町二十間  
 赤坂 東西一町十五間南北五町十間  
 窪田 東西二町二十間南北二十間  
 桂 東西二町南北二町  
 向七 子安社地ノ北東西二町三十間南北二町三十間  
 押へ 東西二町南北二町三十間  
 上手方 神明宮社地ノ左右東西六町四十間南北五町  
 川邊 東西四町二十間南北五町  
 葛蒲田 東西二町五十間南北四町十間  
 穴澤 東西十町南北五町五十間  
 細田 東西五町二十間南北六町  
 赤松 東西四町十間南北六町



中込 東西三町南北六町  
 大滝沢 東西四十間南北一町  
 小滝沢 東西三町南北六町四十間  
 小田子沢 東西二町南北五町  
 未地 東西十一町南北八町  
 原 東西二十間南北九間  
 町 岩殿寺ノ前東西三町二十間南北五町  
 平 別所校ノ左石東西三町十間南北十一町三十間  
 寺沢 東西五町南北三町十間  
 大側 東西三町四十間南北七町十間  
 萩 東西六町二十間南北一町三十間  
 百瀬 東西八町四十間南北一町五十間  
 日影 東西五町二十間南北一町四十間

貢租  
 旧貢米六百二十九石七升五合五勺  
 明治七年貢米过但シ山野稅共

地租金二千四百七十四円八十六匁五厘  
 明治八年改正地價百分ノ三但シ山野稅共  
 納稅金五百四十円四十匁  
 明治八年分

戶數  
 本籍五百五十八戸平民 寄留二戸平民 社七戸村社一座 寺三戸天台宗一宇 曹洞宗二宇  
 總計五百七十戸 但シ明治九年一月一日ノ調ニ依ル

人數  
 男千四百四十五口平民 女千三百六十九口平民  
 總計二千八百一十四口他出寄留四十七人男三十三人 女二十一人 棄子男一人  
 但シ明治九年一月一日ノ調ニ依ル

牛馬  
 牛無之 狂馬百四十一匹  
 舟車  
 無之



山

東山 高十町二十間周回ハ他ノ山脈ニ連亘スルヲ以テ測量スルヲ得ズ本村ノ東方ニアリ三分シテ嶺上ヨリ東ハ阪井村ニ屬シ南本條村ニ屬シ西北本村ニ屬ス山脈聖山ヘ連ル本村ニ屬スルノ地樹木微少ニシテ記スルニ足ラズ登路ニ條一ハ本村ヨリ丘ヘ青柳ヨリ上ル麓ヨリ屈曲峰ニ至ル迄路程三十二町二十六間嶮ニシテ近シ一ハ石ヘ中村ヲ經テ上ル麓ヨリ屈曲道程四十三町易ニシテ遠シ麓ノ芝山ヨリ源泉アリテ西流シ本村ノ内中村青柳町耕地田ノ用水ニ供ス赤流東條川ニ注ガ

川

東條川 無等平水尺ヲ越エズト至モ清水急流ニシテ霖雨アレバ砂石ヲ流シ甚ダシキハ耕地ヲ害ス堤防アリ川幅狭キ所五間廣キ所十間ニ至ル水源中川村字河鹿沢ヨリ出水シ本條村ヲ經テ本村中央ヲ北流スル事二十四町五十三間ニシテ字中島ニ至リ麻績川ニ合流ス六勺橋中島橋共大町道ニ屬ス架シテ村ノ西方東條川ノ下流ニアリ兩橋共長十間日今飯橋ナリ  
麻績川 無等深キ所二尺浅キ所尺ヲ越エズ清水急流ニシテ霖雨アレバ耕地ヲ害ス橋梁三ヶ所川幅廣キ所十五間狭キ所七間水源坂井村ヨリ出ヅ麻績村日向村ヲ過

森

林

ギテ本村ノ西部ヲ曲流スル事七十五町二十間三尺生阪村ヲ過ギテ犀川ニ注グ堤防アリ中島橋大町道ニ屬ス架シテ村ノ西方麻績川ノ上流ニアリ亦製長凡間幅六尺須田橋村ノ往來ニ屬ス架シテ村ノ西方麻績川流半ニアリ土橋長十一間幅五尺

神明ノ森 官有ニ屬ス東西二百六十三間半南北百間反別七町七反五畝二十四歩本村ノ南東ニアリ杉檜松等ノ大樹數本アリ其大ナルニ至ツテハ圍一丈二尺長サ九間余

西山ノ官林 嶮岨ナリ東西七町南北十六町反別百十五町二反歩本村ノ西方ニアリ松栂雜木多シ其大ナルニ至ツテハ圍七尺長六間  
岩殿山ノ官林 嶮岨ナリ東西十町南北六町反別六十町歩本村ノ西方ニアリ松栂多シ其大ナルニ至ツテハ圍七尺長六間

原

野

長者原 東西二町六間南北二町二十五間面積六町九畝歩



牧場 無之  
 鑛山 無之  
 湖沼 無之  
 道路 無之

北國西街道 二等道路ニ屬ス南麻條村界字境橋中央ヨリ北麻績村界字小切石マデ  
 二十六町二十五間道幅二間馬踏一間四尺道敷二間三尺並モ小ホニシテ並ホト稱ス  
 ルニ足  
 青柳駅北外レニ岩切石連シニヶ所アリーハ長サ十五間幅一丈高サ自ニ間三尺一ハ  
 長サ二間一尺高八尺

堤塘

河原堤 東條川ニ沿ヒ村ノ西方中條村境ヨリ下流ニアリ長サ三町二十間合掌  
 石積石積堤敷九尺根堅メノ柳アリ水量定杭長六尺修繕民費ニ屬ス  
 押ノ堤 麻績川ニ沿ヒ村ノ西方ニアリ長サ五町石積堤敷九尺馬踏六尺根堅メノ  
 柳根堅アリ水量定杭一丈修繕民費ニ屬ス

港 無之  
 出崎 無之  
 島 無之  
 暗礁 無之  
 燈台 無之  
 龍 無之  
 温泉 無之  
 冷泉 無之

ニヶ所アリーハ風呂屋ノ冷泉ト云フ湯質硫黄ヲ帶ブ一ハ十二ノ冷泉ト云フ何レモ  
 細流ノ辺リへ涌出スルヲ汲ミテ温浴スルニ腫物等ニ効アリ其他何病ニ適スルヲ知  
 ラズ

公園 無之



陵

青柳ノ旧城主青柳近江守清長同伊勢守賴長同藤九郎長通ノ墳墓碩水寺山内ニアリ  
略図ヲ出ス

社

神明宮村社々地東西百二十八間南北二十五間三反八畝五步中村ノ南ニア  
リ祭神天照大神豐受比賣神栲幡千千比賣神天手力男命石四柱ノ神ヲ祭ル例祭日三  
月九日七月二十六日群書總從神也ニ部九外宮長田御厨反神馬二匹雜用布百反一名  
保科トアリ  
社地杉檜松椴ノ大樹アリ其大ナルニ至ツテハ田一丈八尺長十間南ニ当リ周圍三丈  
餘リノ檜木伐株アリ寛永十一年甲戌年霜月供前御正体永三年丙子年九月吉日建立  
也石御正体天正十一癸未年越後國大守景勝公松本郡主貞慶公麻績隔青柳戰御神宮  
打破而正体破壊也其以後五十一年ノ間斷絶乎ト云旧記等別天正壬午年正月五日  
蘇原賴長ヨリ寄附三條宗近ノ短刀アリ  
神明宮社地東西二十七間南北七十七間面積四反七畝十二步中村ノ西仁熊ニアリ天  
照大神ヲ祭ル例祭日七月二十五日社地椴雜木ノ老樹アリ其大ナルニ至ツテハ田一

寺

丈二尺万壽年間勸請スト傳フレ共詳ラカナラズ  
小安宮社地東西二十五間南北十七間面積一反四畝五步村ノ西竹場ニアリ水花咲郎  
命ヲ祭ル祭日ハヌ字社地檜椶雜木アリ其大ナルニ至ツテハ田一丈二尺勸請ノ  
年月詳ラカナラズ  
飯綱ノ社地東西十九間南北五十一間面積二反八畝十四步村ノ東北青柳町ニアリ別  
食神ヲ祭ル祭日七月一日社地松木立瘦松ニシテ大ナルハ田八尺勸請年曆詳ラカナ  
ラズ  
秋葉社々地東西六十間南北三十一間面積六反二畝步村ノ東青柳町ニアリ軻遇突智  
命ヲ祭ル例祭九月十七日社地檜新羅松杉其大ナル田七尺勸請年曆未詳  
八幡宮社地東西二十二間南北十二間面積八畝二十步村ノ東南中村ニアリ菅田別尊  
ヲ祭ル祭日三月二十八日社地老樹ナシ勸請年月詳カナラズ  
秋葉社々地東西七間三尺南北二十六間四尺五寸面積六畝二十一歩村ノ西別所ニア  
リ軻遇突智命ヲ祭ル例祭九月十七日社地老樹ナシ勸請年月詳カナラズ  
岩殿寺 東西三十三間南北三十二間二尺四寸面積三反六畝八步天台宗比叡山延



曆寺ノ赤派ナリ村ノ西方ニアリ岩巖山記舒明天皇ノ御宇行ノ行者ノ弟子学文行者  
 間關結界ノ地ニテ仁明天皇ノ御宇延曆寺ノ座主園仁慈覚大師奉勅シテ壽祥元辰  
 年再興スト云々縁起旧記等ハ支院會田村神宮寺日向村福壽寺ノ二院ハ現存ス外ニ  
 麻績村光明寺本條村宝泉寺塔中東光院法輪院宝珠院ノ五院ハ無住無檀ナルヲ以テ  
 明治六年廢院ス本條村山内富藏山ノ別当ナリ慶長十五甲戌年七月二十六日青山氏  
 ノ書附アリ

碩水寺 東西三十間南北四十二間面積四反二畝步曹洞宗永平寺ノ赤派ナリ村ノ  
 南東ニアリ往古天台宗タリ稍々荒廢ス享祿年間青柳伊勢守種長其旧地ナルヲ以テ  
 一字ヲ創建シテ龍沢山碩水寺ト号シ僧天如桂樹ヲ以テ始祖トス旧記等別支院同村  
 清長寺本條村花顔地開昌寺也按スルニ該地早稲ノ憂ヒテ免レン事ヲ傳フ  
 清長寺 東西十六間半南北二十四間面積一反三畝七步本村東ノ方ニアリ石碩水  
 寺ノ赤派也青柳氏種長創建スト云フ僧大光耐長ヲ始祖トシ又僧寐仙宜靜ナルヲ以  
 テ中興法地ノ祖トス

學校

公立小学校三ヶ所一ハ長田校支校別所ニ村ノ南ニアリ元資金四千十円生徒男八十

女三十一ハ青柳校支校竹場ニ村ノ東ニアリ元資金二千円生徒男四十六人 女一八人熊  
 枝村ノ西ニアリ元資金二千円生徒男四十四人 女十四人

村會所

村ノ東北青柳駅ニアリ飯投所ナル故ニ

病院

無之

電線

無之

郵便局

村ノ東北青柳駅ニアリ現今取扱役自宅ヲ以テ飯  
局トス故ニ地詳ヲ記セズ

製糸場

無之

大工場

無之

古跡

青柳ノ古城趾 村ノ東方城山ニアリ東西九間半南北二十三間石垣高サ東九尺西一  
丈南七尺五  
 七尺北信府統記ニ曰ク 青柳山古城地青柳村ヨリ高札場ノ卯本城ノ西向中長廿三間南  
方ニ虎口ノ跡幅六尺計リ石垣崩レタル跡アリ本城東一ノ堀へ一町三十間アリ四方



二石垣アリ高サ東九尺南七尺五寸城ヨリ麓ノ平地マデ十町三十間城主青柳近江守  
清長同伊勢守頼長二代ハ事跡アリ其前傳ヲ知ラズ信濃衆ノ一身タリシカ共伊勢守  
ノ時ヨリ武道盛シニ武田ヘ屬シ五十騎ノ軍役タリ甲州没シテ小笠原貞慶歸國ノ後  
猶小縣眞田等ト一味シテ越國ノ景勝ヘ志ヲ通ゼルニヤ貞慶ヘ一志ノ届ケモナク無  
礼ノ様子ナリ殊ニ怨敵タリシ債リアレバ取合姑マリケル麻績眞田等一味ナリ其上  
松本ヨリノ路畔アリ然モ要害ノ地ナレバ輒ク滅シ難キニ依テ小笠原家ニ和談アリ  
テ後松本ノ城ヘ招キ今ノ二曲輪古山寺ノ辺ニ兵ヲ隱シ置テ伊勢守ヲ討取即時ニ青  
柳ヘ人数ヲ差向ケルニ依テ軍即刻不意ニ起リテ防ギ戰フ事能ハズ城落テテ青柳滅  
亡セリ信玄全集卷ノ七兼日ハニ曰ク岐阜信長押ヘ美濃陣討リ御供也二ノ先一條石ヲ  
門太夫組衆手勢ノ内覺ノ者青柳五十騎トアリ  
竹場古城地 村ノ西方ニアリ信府統記ニ曰ク竹場古城竹場ヨリ赤ノ方本城ノ平  
帳廿九間青柳伊勢守執出ノ要害ナリトイフ  
仁熊山古城地 村ノ西方ニアリ信府統記ニ曰ク仁熊山古城地仁熊村ヨリ亥ノ本城  
ノ平帳三間西ノ方ニ用水ノ井アリ今モ水少成ノ方ニ馬場ノ跡アリ城ヨリ麓ノ平地  
マデ五町四十間東向ノ城ナリ青柳伊勢守ノ持ナリ近江守清長ノ賢仁熊何果ト云フ  
モノ居レリト云フ

東光院廃寺跡東西北十二間村ノ西方ニアリ法輪院廃寺跡東西北十二間村ノ西方ニアリ  
宝珠院廃寺跡東西北十六間村ノ西方ニアリ各岩殿寺ノ支院ナルニ無壇無住ナルニ依  
リ明治六年總改ス  
長者原ノ古趾 村ノ南方ニアリ東西二町六間南北二町二十五間古昔朝日長者ト云  
ヘル者居住セル由ヲ傳フレ共其説未詳嘉永年間村民工中ヨリ鏡鏡鏡ノ器具ヲ掘  
獲タル事アリ

名 勝

青柳ノ切通シ一ハ長十五間高自二間三尺一ハ長三間九尺高サ八尺天正八庚辰年八月  
青柳氏頼長初メテ切開ク今ニ等道路ニ屬ス近景及ビ西北ノ山岳ヲ眺望シ旅客モ稍  
足ヲ留メザルナク山間ノ一勝景トモ云フベキナリ

物 産

製造物刻煙草三千箇東京及長野縣葉煙草千三百箇長野縣下上中折紙三十駄長野縣  
田邊へ生糸凡五十貫目



民業

男農業ヲナス者五百三十五戸但シ農間薪炭ヲ業トシ又工業商業ヲナセルモノアリ  
旅舎二十戸煮賣店五戸女農ヲ専務トシ農間養蚕紡績紙漉煙草葉巻等ヲ業トスルモ  
ノ七百八人

氣候

寒暖計極寒十九度極暑九十五度

風俗

質朴ニシテ驕奢ニ移ラズ頑固ニシテホダ開化ノ域ニ赴カズ

石之通村誌取調繪圖面相添社寺其他旧記等之寫ヲモ  
相添上申仕候 以上

明治九年七月廿五日

第三大區五小區  
筑摩郡阪北村

- 副戸長 淺岡孫兵○
- 同 宮入清經○
- 同 山崎良一郎○
- 同 宮澤英藏○
- 同 宮澤邦八郎○
- 戸長 青柳八郎○

筑摩郡參事 高木惟矩殿



石者今般御達ニ付膳寫之上上申仕候已上

東筑摩郡阪北村

副戸長	沃岡	孫兵
同	宮入	清經
同	山崎	良一郎
同	宮澤	邦八郎
戸長	青柳	八郎

東筑摩郡乃長縮垣重為殿

記

東筑摩郡阪北村

本村地誌過日上申之砌別紙図面相添可差出處出来兼候  
ニ付御猶豫相願置漸々落成候間上申仕候已上

右村

副戸長	宮入	清經
同	宮澤	邦八郎
戸長	青柳	八郎

明治十二年五月廿八日

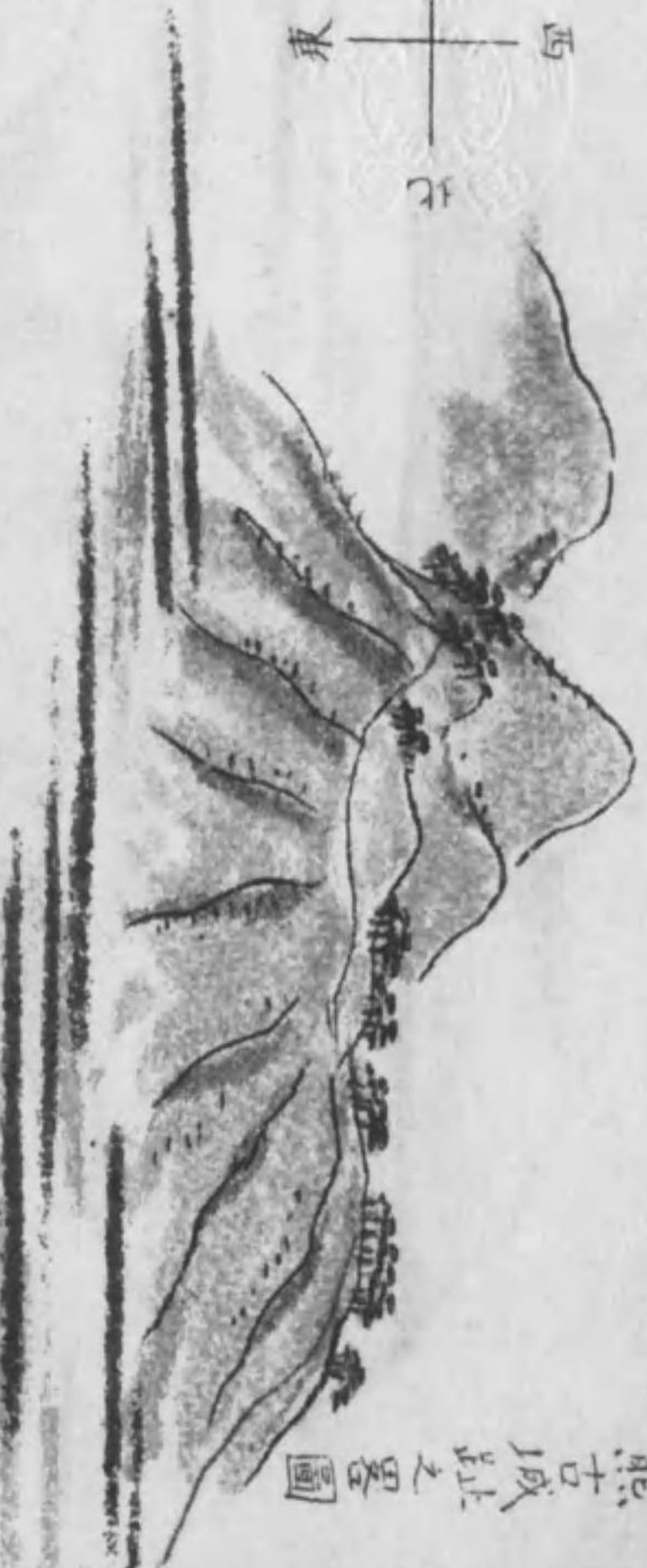
東筑摩郡郡長 稻垣重為殿





坂北村  
青柳古城址之畧圖

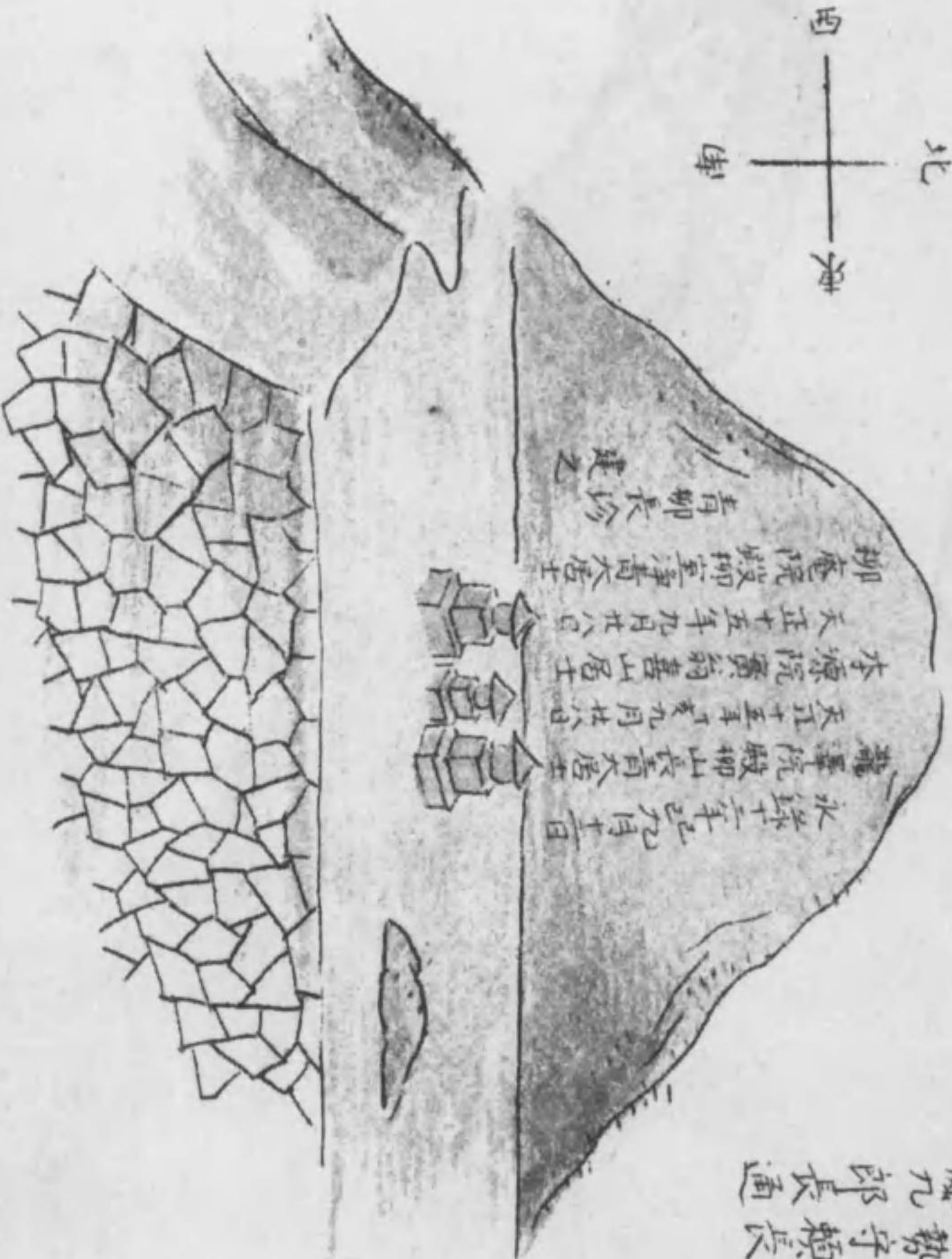




仁熊古城址之畧圖



竹場古城址之畧圖



青柳旧城王各靈墳墓之圖  
 青柳近江守清長  
 同 伊勢守賴長  
 藤九郎長通

永祿十年己卯十月十日  
 龍臺院殿柳山長白大居士  
 天正十五年九月廿八日  
 本原院廣翁善山居士  
 天正十五年九月廿八日  
 柳庵院殿柳室淨高居士  
 青柳長珍  
 建之





名勝  
青柳切通之畧圖



坂北村  
岩殿寺之川地  
岩殿山之畧圖



# 欠





# 欠

## 學校

公立小学校三  
一八麻績駅ノ中央ニアリ元資金五千百九十三円七十五夫生徒男七十一人女二十五人  
一八下井堀耕地ニアリ生徒男三十一人女九人資金千九百八十二円  
一八市野川耕地ニアリ生徒男二十五人女一人資金千六百円  
校資御成規ニ因テ改正生徒モ亦目今各校増減アリ

## 村會所

東西五間半南北八間面積四十四坪村ノ中央麻績駅ニアリ當時事務扱所ト稱ス但シ借地

病院 無之

電線 無之

郵便局



駅ノ工入口ヨリ二町ノ所ニアリ坂局ヲ置カレ信書往復毎日ノ便アリ

製糸場 無之

大工場 無之

古跡

皆跡 城山ト云フ駅ノ裏北方ニアリ往時村上氏爰ニ砦ヲ構ヘ屬將ヲ遣ク皆跡僅ニ存ス古城山之ニ次グ城山ノ前ニアツテ山脈連レリ古屋敷ト唱フルアリ駅ノ裏畑五反歩程ノ地ヲ指シテ云フ服部左エ門清信居住ノ地ト傳フ  
水曾殿城ト唱ヘル所此ノ山ノ中ニアリ昔時水曾義仲此所ニ陣セシト故ニ幕ノ内、陣場、狼畑場、東遠見、西遠見等ノ名稱今尚残レリ越後城ノ太郎長茂ト川中島横田川ニテ合戦アリシ時ト云フ  
屋敷ノ平 總名北山ノ内佳好砦ノ傍ニアリ古昔松山村ト号シ人民居住セシト今ハ人家絶エテ原野ニ属シ空シク芒ノ生スルノミ

名勝

猿ヶ馬場 岩龍山 飯綱山等アレ共勝地ト可稱程ニ無之

物産

紙 繭 生糸 干鰯 茸

民業

男 農ヲ以テ業トスルモノ八百十三人春冬ノ間薪炭樵採ヲ以テ務トス商ヲ以テ業トスル者二十五人  
女 農間養蚕紡績ヲ以テ業トスル者七百二十人  
紡績縫織ヲ以テ業トスル者九十七人

氣候

四面高岳並ビ聳ヘ村地亦平ナラズ故ニ北風烈シク寒暖他ニ異ナリ霜降十月上旬ヨリ四月下旬ニ止ル通ニ五月ニ至雪積二尺ヲ超工寒ハ凡二十度内外暑ハ平常八十五六度ニシテ九十度ヲ超エル事稀ナリ



風俗

節朴ニシテ適ニ禮固ノ者アリ富者ト稱スル程ノ者無之亦赤貧トスル者モ尠シ中富ナル者三分ニ居シ貧者七分ニ居ス

右者村誌実況取調上申仕候處相違無御座候 以上

右麻績村

明治九年三月廿七日

副戸長 吉野重兵○

同 若林平橘郎○

同 小山偵二郎○

同 葦澤蘆雄○

戸長 臼井立三○

筑摩縣參事高水惟矩殿



右ハ明治九年三月旧筑摩縣ニ租納候村誌書面ノ通ニ  
御座候這回御達ニ付謄寫上申仕候 以上

明治十二年四月廿九日

東筑摩郡麻績村

副戸長	若林平橋郎○
同	小山偵二郎○
同	葺澤蘆雄○
戸長	臼井立三○

東筑摩郡郡長稻垣重為殿

坂井村

坂村古時御厨ノ里一名三栗谷ノ里大吉原ノ郷柳出ノ庄ト云往古ヨリ大吉原ト唱ヘ  
ル沼アリ故ニ當所大吉原ノ郷ト云申傳ノミニテ古書等ハ無之場所ニハ寸角長三尺  
ノ石杭ニ東二十六間西十九間五尺南四十間二尺北四十二間三尺大吉原ト能附在之  
何ノ度相建候哉年曆不詳且天保度開発シテ耕地トナル慶安ノ頃ヨリ麻績組ト稱ス  
ルモノ二十三ヶ村ナリシガ宝曆ノ頃十三ヶ村ヲ分チ川手組トナシ十ヶ村ヲ麻績組  
ト云フ明治八年一月二十日安坂永其ノ二ヶ村合併シテ坂井村ト改稱ス

幅員

東西凡一里三十町余 南北二里三十四町余  
面積実測ヲヘズ

管轄

上古ハ神宮御預タリト云フ中古不詳天文元年ヨリ小笠原氏ノ所領タリシヲ同二十  
二年武田信玄時ニテ部將日向大和コレヲ管シ天正十年武田氏没落シテ又小笠原氏



ノ領トナリ天正十九年兵部大夫秀政下總國古河へ移り同年石川伯耆守數正ガ領トナリシガ慶長十八年同玄蕃頭光長改易ニ依再ビ小笠原氏ノ領ニ歸シ元和三年更ニ戸田丹波守康長領シ寛永十年松平出羽守直政ノ領トナリ同十五年堀田加賀守正盛コレヲ領シ同十八年ヨリ享保十年マデ八十五年間水野隼人正忠清ヨリ同隼人正忠恒ガ所領タリ同年ヨリ旧幕領代官所飯島陣屋附トナリ交代數氏ニシテ管スル事十八年延享元子年戸田丹波守光雄預所トナリ宝曆四年代官所坂本陣屋交代數氏ニテ三十一年間管ス天明五年更ニ戸田丹波守光梯預所トナリ數代ニシテ八十四年ノ間之ヲ管ス明治元辰年徳川氏大政返上スルニヨリ尾州徳川氏ノ管轄トナリ同二年伊那縣ノ所管タリ同四年十一月筑摩縣管轄トナル

里程

筑摩縣ヨリ寅ノ方安坂揭示場へ九里  
永井揭示場へ九里三町  
安坂揭示場ヨリ麻績村揭示場へ二十一町  
長野縣下更科郡八幡村へ二里十五町  
縣下同郡山田村へ二里二十町

同縣下小縣郡当郷村へ二里三十五町

地勢

東ハ松峠西ハ麻績村山林南西阿屋山北冠着山ヲ負ッ四圍高山聳へ地勢東北南高ク西低キ土地春分残雪遲消シ秋季ヨリ寒風烈霜露早ク降り運輸不便ニシテ鹽及海品ニ乏シ元米穀夫食而已ニ足り薪炭乏シカラズ

風俗

質朴古ヲ存ス当今各所学校ノ設アリ故ニ漸々開化ス

地味

其色黒ク其質煙草麻ニヨロシカラズ稻桑ニ適ス水利便ナレ共冷水又悪水ニテ田方ニヨロシカラズ

税地

田 百五十町五反三畝三步



畑 百十八町一反四畝二十四步  
宅地 二十五町一反二畝十一步  
山林 七百七十三町三反六畝二十四步  
山 千七百六十一町七畝二十三步

總計 二千八百二十八町二反四畝二十五步

飛地

無之

字

安坂揚示場ヨリ永井揚示場へ寅ノ方十五分五町二十二間字杉サキ東西九町二十間  
南北三町四十間  
永井揚示場ヨリ卯ノ方字宮沖東西九町五間南北一町三十間  
辰ノ方字玉稱東西二町南北一町二十間  
辰ノ方駒方東西二十五間南北二町五十間  
卯ノ方中村東西七町三十間南北二町二十五間  
寅ノ方安養寺前ヨリ西へ連ル字松葉東西五町十五間南北一町二十五間  
丑ノ方大吉原東西一町四十間南北七町十五間

丑ノ方大野田東西一町十間南北八町十間  
子ノ方堀海道東西一町十間南北八町二十間  
亥ノ方山崎東西一町十間南北八町二十間  
亥ノ方山崎東西一町二十間南北七町四十間  
子ノ方山崎入東西五十間南北八町五十間  
戌ノ方又ノ山東西六町十間南北一町五間  
丑ノ方字ヤセヲネ東西一町二十五間南北五町余  
酉ノ方安坂揚示場ヨリ戌ノ方字下沖東西十一町南北四町二十間  
辰ノ方東沖東西六町四十間南北三町  
巳ノ方東中安坂下東西十町二間南北二町十間  
巳ノ方西中安坂東西二十町南北二町五十間  
巳ノ方東中安坂上東西五町三十間南北五十間  
辰ノ方東上安坂東西十町三十間南北一町三十間  
巳ノ方西上安坂東西九町十間南北一町十五間  
辰ノ方水室沢東西二十五間南北九町五間  
辰ノ方東上安坂上東西十二町五十間南北三町五間



辰ノ方日向畑東西五町十間南北五十間  
 辰ノ方新田下東西九町三十間南北五十間  
 辰ノ方大平東西三十間南北七町十五間  
 辰ノ方上新田東西二町十間南北六町二十間

氣候

四面山ヲ負ヒ暑ハ凌ギヨク寒ニ苦シム寒暖計極暑七十度内極寒十一度ニ下ル

貢租

旧貢米 五百三十五石七斗四升四合  
 地租金 三千四百五十八円九十五銭七厘  
 納稅 七十五円七十一銭一厘

户数

本籍 四百五十三戸平民  
 社 四戸村社

寺 二戸 眞言宗一宇  
 總計 四百五十九戸

人員

男 千百八口 女 千四十九口  
 總計 二千百五十七口  
 内他出寄留 四十四人 男二十八人 女十六人  
 他人寄留 男一人

牛馬

牛 無之 犏馬 百頭

舟車

無之

山 冠着山 高百十五丈余周回嶺ヨリ一町下リ二十町余永井橋示場ヨリ北ノ方ニア  
 リ嶺上ヨリ三分シ東ハ長野縣下更級郡山田村ニ屬シ北ハ同縣下同郡羽尾村ニ屬



ス南西ハ永井ニ属ス樹木ナシ荊棘アリ山脉赤ノ十三分ヘサシテ四阿屋山丑ノ方松  
 峠ヘ連ル登路一條杉崎ヨリ一ノ谷ヲ経テ嶺上マデ一里十八町余峻ニシテ遠シ溪水  
 二條アリ一條ハコボウシヤウヨリ湧出ズ深サ一尺余廣三尺ヨリ八尺マデ中村ノ  
 田用水ニ供ス流赤永井川ニ入ル二條黒岩ヨリ湧出ズ深一尺廣三尺ヨリ七尺マデ大  
 野田々用水ニ供ス赤流永井川ヘ入ル  
 四阿屋山 高百十丈余連山ニテ周回ハカリガタシ安坂掲示場ヨリ千ノ十三分直経  
 千八百六十間嶺上ヨリ三分シテ南ハ当縣下三大区四小区中條村ヘ属ス西ハ五小区  
 阪北村ヘ属ス北東ハ安坂ニ属ス樹木アリ山脉丑ノ十二分冠着山卯ノ十二分カマツ  
 カ峠ヘ連ル字漸々ヨリ淡水湧出流赤安坂川ヘ入ル登路安坂掲示場ヨリ一里十八町  
 余  
 カマツカ峠 周回等連山ニシテハカリ難シ一里余経テ同縣下小縣郡当郷村界ニ至  
 ル路峻ニシテ山脉四阿屋山ヘ連ル  
 松峠 高井周回等連山ニシテハカリガタシ二里余ヲ経テ長野縣下更級郡上平村  
 界ニ至ル路峻ニシテ山脉卯ノ方冠着山中ノ方四阿屋山ニ互ル

安坂川 無等ナリ深キ所二尺五寸浅キ所一尺廣二間ヨリ八間マデ急流長二里半  
 余塩淡舟筏コレナシ安坂掲示場ヨリ辰ノ二十分水源字赤沢ヨリ湧出北ノ方ヘ流レ  
 堤塘アリ西ノ方三里八十町余麻績村日向村阪北村主坂村ヲ経テ犀川ヘ入ル  
 字落合ノ橋水製長八間巾六尺架シテ村内ヲへ乘ノ方西街道埴科郡坂水駅ヘ出ル又  
 字杉サキニテ丘ヘ折レ長野縣下更級郡稲荷山駅ヘ出ルカケノ橋水製西街道麻績村  
 ヨリ通ス長八間巾七尺一條村内ヲ経テ三等道路小縣郡浦野駅ヘ通ス二條宮サハ橋  
 水製長五間巾八尺村内ヲ経テ三條堂平橋水製長五間巾七尺四條村内ヲ経テ堀橋水  
 製長五間巾六尺五條耕地ヲ経テ字一ノ瀬橋水製長五間巾六尺六條村内ヲ経テ山間  
 前橋水製長五間巾六尺七條村内ヲへテ高萩向橋水製長四間巾六尺村内ヲ経テ同駅  
 ヘ出ル  
 永井川 永井掲示場ヨリ東ノ方カイツケヨリ出テ西ヘ流レ安坂川ヘ合水ス無等  
 ナリ深キトコロ二尺五寸浅キトコロ一尺長一里十八町巾二間ヨリ八間マデ塩氣舟  
 筏無之松葉橋水製長三間半巾八尺右同所ヨリ北ノ方長野縣下更級郡八幡村通ス西  
 ノ方西街道麻績村ヨリ東ノ方三等道路埴科郡坂水駅ヘ通ス  
 宮坊 宮村字宮下ヨリ起リ永井川ニ至ル長九町二十間巾六尺ヨリ四尺田八町九  
 反七畝十四歩ノ用水ニ供ス



長津曾坊 字長津曾ヨリ起リ宮坊ニ至ル長三町七間巾六尺田一町二反二歩ノ用水ニ供ス  
 駿坊 字中村ヨリ起リ宮坊ニ至ル長九町四十八間巾六尺ヨリ四尺田十町三反九畝十四歩ノ用水ニ供ス  
 原田坊 字トツロヨリ起リ駿坊ニ至ル長五町五十三間巾六尺ヨリ四尺田一町四反二畝十三歩ノ用水ニ供ス  
 神嶽坊 字中村ヨリ起リ永井川ニ至ル長五町二十四間巾六尺ヨリ四尺田三町七反四畝一歩ノ用水ニ供ス  
 大野田坊 字コハシミヅヨリ起リ永井川ニ至ル長七町五十三間巾六尺ヨリ四尺田十三町四反一畝四歩ノ用水ニ供ス  
 堀海道坊 字長津曾ヨリ起リ永井川ニ至ル長八町十五間巾六尺ヨリ四尺田一町九反二十七歩ノ用水ニ供ス  
 山秋坊 字入道ヨリ起リ永井川ニ至ル長三町十七間巾六尺ヨリ四尺田七反九畝二歩ノ用水ニ供ス  
 山崎坊 字ナマイハヨリ起リ永井川ニ至ル長二十一町四十六間巾六尺ヨリ四尺田五町五反六畝十八歩ノ用水ニ供ス

宮前坊 字宮前ヨリ起リ字越坊ニ至ル長二十町巾六尺ヨリ四尺田十六町九反八畝十六歩ノ用水ニ供ス  
 梅ノ水坊 字梅ノ水ヨリ起リ麻績村字サイクワン坊ニ至ル長十三町五十三間巾六尺ヨリ四尺田十町四反一畝三歩ノ用水トナル  
 追澤坊 字追沢ヨリ起リ宮前坊ニ至ル長十四町十八間巾六尺ヨリ四尺田四町八反八畝二十四歩ノ用水ニ供ス  
 中村坊 字中村ヨリ起リ永井川ニ至ル長九町十四間巾六尺ヨリ四尺田十町四反六畝二十四歩ノ用水ニ供ス  
 堂平坊 字堂平ヨリ起リ中村坊ニ至ル長十九町五十五間巾六尺ヨリ四尺田十三町四反二畝十八歩ノ用水ニ供ス  
 漸々坊 字漸々ヨリ起リ安坂川ニ至ル長八町二十四間巾六尺ヨリ四尺田一町三反九畝七歩ノ用水ニ供ス  
 赤代坊 字赤代ヨリ起リ安坂川ニ至ル長六町二十二間巾六尺ヨリ四尺田八反九畝七歩ノ用水ニ供ス  
 新倉坊 字横走ヨリ起リ安坂川ニ至ル長四町四十九間巾六尺ヨリ四尺田一町三反九畝二十六歩ノ用水ニ供ス



湯沢 字湯沢ヨリ起リ安坂川ニ至ル長二町五十四間巾六尺ヨリ四尺田八反六  
畝十七歩ノ用水ニ供ス  
氷室 字氷室ヨリ起リ安坂川ニ至ル長十一町六間巾六尺ヨリ四尺田一町五反  
一畝二十二歩ノ用水ニ供ス  
入山 字入山ヨリ起リ安坂川ニ至ル長五町四十六間巾六尺ヨリ四尺田九反六  
畝二十五歩ノ用水ニ供ス  
大平 字大平ヨリ起リ安坂川ニ至ル長七町九間巾六尺ヨリ四尺田七町八畝二  
十三歩ノ用水ニ供ス  
中沢 字中沢ヨリ起リ安坂川ニ至ル長四町三十六間巾六尺ヨリ四尺田四反八  
畝二十一歩ノ用水ニ供ス  
細尾 字細尾ヨリ起リ安坂川ニ至ル長八町五十間巾六尺ヨリ四尺田一町六反  
七畝十八歩ノ用水ニ供ス

水  
林

諏訪社森 官有ニ屬ス東西十間南北三十四間反別一反一畝十歩永井揭示場ヨリ東  
ノ方八町余ニアリ老樹ナシ

安坂社森 官有ニ屬ス東西四十間南北三十二間反別四反二畝二十歩安坂揭示場ヨ  
リ已ノ方三町五十三間ニアリ杉木多ク老樹杉木二本アリ  
二柱社森 官有ニ屬ス東西三十四間南北三十二間反別三反六畝八歩同揭示場ヨリ  
辰ノ方一里五町三十一間ニアリ大樹ナシ  
熊野社森 官有ニ屬ス東西三十一間南北二十八間反別二反八畝二十八歩同揭示場  
ヨリ已ノ方二十一町二十二間三尺ニアリ杉木多シ老樹ナシ  
民有 林  
永井揭示場ヨリ亥ノ方百四十九ヶ所字山崎山反別四十九町五反十八歩松木其他雜  
木アリ大樹ナシ 己下ヶ所々同シ  
巳ノ方百四ヶ所字杉崎山反別六十五町三反三畝二十九歩  
子ノ方七十一ヶ所字堀海道山反別四十四町九反五畝十八歩  
辰ノ方百二十二ヶ所字御駒方細川山反別九十九町九反一畝十八歩  
卯ノ方百五十五ヶ所字中村松葉山反別百三十五町九反四畝四歩  
丑ノ方二百五十九ヶ所字大野田山反別二十七町三反八畝二十二歩  
安坂揭示場ヨリ申ノ方百八ヶ所字追沢山反別九十八町二反四畝十八歩  
永ノ方二十二ヶ所字楡久保山反別十町四反一畝十二歩



午ノ方四十七ヶ所字宮沢山反別二十五町二反三畝十八歩  
午ノ方二十七ヶ所字長葉山反別七町三反九畝二歩  
巳ノ方字崎平十四ヶ所山反別三町五反九畝一歩  
午ノ方五十九ヶ所字漸々山反別十三町七反一畝二十四歩  
巳ノ方百七十八ヶ所字草湯山反別五十二町四反七畝十五歩  
巳ノ方三十五ヶ所字新倉山反別十八町三反十五歩  
巳ノ方五十一ヶ所字日影山反別三十四町四畝二十歩  
巳ノ方十九ヶ所字横入山反別六町四反四畝六歩  
辰ノ方三十六ヶ所字東山反別十五町九反二畝二十九歩  
辰ノ方八十九ヶ所字望平山反別二十町三反二畝十九歩  
辰ノ方五十八ヶ所字日向山反別二十七町八反七畝二十八歩  
辰ノ方三十九ヶ所字山間山反別十町三反三畝一歩  
辰ノ方四十七ヶ所字高萩山反別六町二反八畝十六歩  
辰ノ方二十七ヶ所字中尾山反別十二町九反二畝十五歩  
辰ノ方二十六ヶ所字新屋山反別七町五歩  
巳ノ方四十四ヶ所字東横入山反別二反八畝十歩

永井揭示場ヨリ巳ノ方字水無山反別九町六反歩  
辰ノ方字入道始十一ヶ所山反別九十六町六反五畝二十七歩  
卯ノ方字細川始十三ヶ所山反別百二十八町三反四畝二十四歩  
卯ノ方大ハバ始十九ヶ所山反別百七十九町六反九畝十歩  
寅ノ方天ノ口始二十三ヶ所山反別三百八十五町九反七畝一歩  
安坂揭示場ヨリ午ノ方字中ノ入始二ヶ所山反別九十七町七反歩  
午ノ方字高畑始二ヶ所山反別九十六町六反歩  
巳ノ方字横走始三ヶ所山反別二百二十八町七反歩  
巳ノ方字湯沢始三ヶ所山反別二百一町歩  
辰ノ方字水室始四ヶ所山反別百四十三町歩  
辰ノ方字道穴始六ヶ所山反別百八十三町歩

原野

青爪原 民有ニ屬ス永井揭示場ヨリ東ノ方二十二町ニアリ東西南北他村へ不関  
村ノ中ニアリ樹木ナク芝アリ



牧場 無之

礦山

砥石山大舟高サ并周回連山ニシテハカリガタシ永井揭示場ノ東ノ方兎兎年曆不詳  
礪砥石年内賣出二百駄余善光寺ヲコエ越後へ送ル

湖沼

竹原池 東西二十一間南北二十九間周回百間永井揭示場ノ北ノ方ニアリ村用水  
ニ供ス赤流安坂川ニ入ル

道路

北國西街道 二等道路ニ屬ス成ノ方麻績村境ヨリ子ノ方一本松峠長野縣下更級郡  
羽尾村界ニ至ル長一里十二町余馬踏八尺道敷一丈  
字大野田ヨリ石へ折レ北ノ方風越峠同縣下同郡羽尾村界ニ至ル長二十六町余馬踏  
六尺道敷八尺  
字杉崎ヨリ東ノ方四十八曲峠同縣下同郡上山田村界ニ至ル長一里余馬踏八尺道敷

一丈

字カナキヨリ石へ折レ東ノ方南峠同縣下同郡新山村界ニ至ル長十二町馬踏六尺道  
敷八尺

字大垣ヨリ東ノ方松峠同縣下同郡上平村界ニ至ル長十四町馬踏六尺道敷八尺

麻績村界ヨリ南ノ方同縣下小縣郡当郷村界ニ至ル長二里八町余馬踏八尺道敷一丈  
字熊野川ヨリ石へ折レ同縣下同郡田沢村界ニ至ル長三十町余馬踏六尺道敷八尺

揭示場

ニヶ所 一ハ当村東口ヨリ一里八町ニアリ一ハ北口ヨリ十一町ニアリ

堤塘

安坂川両縁ニ沿ヒ安坂揭示場ヨリ已ノ方ニ当リ字行沢ヨリ麻績村界ニ至ル長二十  
二町馬踏五尺堤塘敷一丈字又ノ山ヨリ麻績村田用水ヲ引水門一ヶ所アリ同所水量  
抗根堅メ栗爪ヲ用フ修繕費用民費ニ屬ス

港 無之



出 島 暗 燈 温 冷 公 陵 社

崎 無之

無之

無之

無之

無之

無之

向川原井草湯ニケ所アリ明礬ノ氣ヲ以テ混成ス疥癬ニヨロシ浴場等コレナシ只村民汲取温浴スルナリ

園 無之

墓 無之

寺

安坂社 村社社地東西四十間南北三十二間面積四反二畝二十步安坂場示場ヨリ己ノ方字宮沢ニアリ祭神大國主命健御名方命ヲ祭ル祭日四月十五日八月二十六日社地樹木アリ  
諏訪社 村社社地東西十間南北三十四間面積一反二畝一步永井場示場ヨリ秉ノ方字宮沖ニアリ祭日健御名方命八坂力賣命ヲ祭ル祭日四月十五日八月二十六日社地樹木アリ  
熊野社 村社社地東西三十一間南北二十八間面積二反八畝二十八步安坂場示場ヨリ己ノ方字權現原ニアリ祭神櫛氣野命ヲ祭ル祭日三月二十九日八月二十九日社地樹木アリ  
二柱社 村社社地東西三十四間南北三十二間面積三反六畝八步安坂場示場ヨリ辰ノ方字山間ニアリ祭神大名年運命少名年運命ヲ祭ル祭日三月二十八日八月二十八日社地樹木アリ  
右四ヶ所社地ノ内安坂社ニ杉ノ老樹二本アリ外三ヶ所老木ナシ

安養寺 東西三十間南北十七間面積五百十坪長野縣下小縣郡前山村眞言宗前山



寺永派永井揭示場ヨリ北ノ方ニアリ弘治元乙卯年經前法印開基創建ス其後文政五年燒失同九丙戌年密眼法印中興ス  
法安寺 東西十二間南北二十四間面積二百八十八坪当郡麻績村曹洞宗法善寺永  
安坂揭示場ヨリ申ノ方ニアリ慶長十一丙午年傳室和尚再建元創建不詳

學 校

公立小学校一ヶ所安坂校ト稱ス支校ニヶ所生徒合計男女百三十三人元資金八千円

事 務 扱 所

当令借屋シテ事務扱所トス東西五間三尺南北四間三尺面積二十四坪七分五厘安  
坂揭示場ヨリ北ノ方ニアリ

病 院

無之

電 線

無之

郵 便 所

無之

製 糸 場

無之

大 工 作 場

無之

造 船 場

無之

古 跡

城山古城趾 安坂揭示場ヨリ赤ノ方七分五厘直徑三百十七間ニアリ東西十間南北  
九間五稜形回字形ニ無之高六丁餘山嶺ニシテ四方石垣尙存ス西ノ方堀切ノ形アリ  
武田信玄ノ部將安藤加賀守城主タリシトキ天正年中落城スト言傳フノミニテ事實  
不詳  
塚穴二條 一條永井揭示場ヨリ亥ノ方字山嶽ニアリ四方石垣ニシテ大石ヲフタト  
ナシ入口高サ三尺巾二尺ニシテ東西三間三尺南北二間外方エヲモリ其ノ形半円タ  
イニ等シ二條子ノ方字山崎入ニアリ四方大石ヲ積立テ上ニ石ヲタ四枚ヲキ入口  
高サ二尺五寸巾二尺ニシテ東西二間南北一間三尺外方エをモリ其ノ形斜方形ニ似  
タリイツノ頃建築候カ実測不詳  
永井揭示場ヨリ卯ノ方字松葉杉老樹アリ回通シ三丈廻リ地際ヨリ八尺アカリ數千



本ニ分カレ丈二間前々呼ビテ千本杉ト云フ

物名 勝 無之

中折紙質不美年内出来高凡八百駄余

繭質ヨロシ出来高凡九百五十貫目余縣下松本小縣郡上田及上州高崎ヘシヘ人馬ニテ輸送ス

植物桑二十万株餘

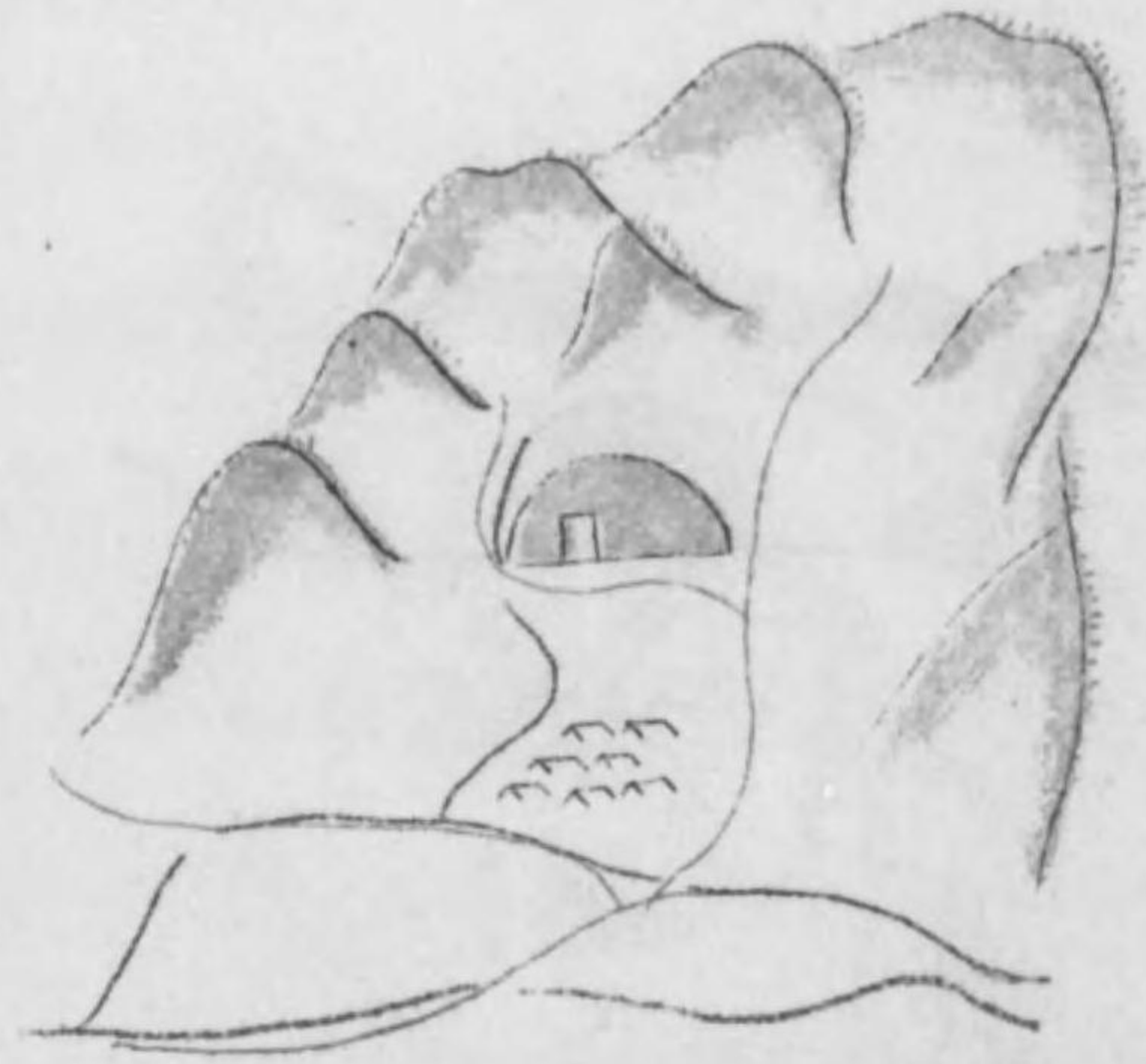
飲食田蠶五十貫目余松茸七百貫目余諸方ヘ賣出ス桃柿栗村内兒童ノ食用ニ供ス  
器用製造物無之

民 業

男 農養蚕紙漉ヲ業トスルモノ三百十五戸農間薪炭燒ヲ業トスルモノ百十三戸工ヲ業トスルモノ二十五戸

女 縫織ヲ業トスルモノ三百六十五口養蚕或ハ紙漉ヲ業トスルモノ四百五十三口

山秋塚光圖






城山圖



山サキ入塚穴圖






欠



千本杉圖





# 欠

西 更級郡大岡村堺マデ二十六町四十三間  
南 阪北村青柳標柱へ一里四町  
北 筑摩更級郡境聖山嶺マデ三十五町

## 地勢

東南安阪川ヲ帯ビ西北聖山ヲ負フ運輸不便ニシテ塩及ビ海品ニ乏シ水麥ハ夫食ノ  
ミニ足リ薪炭秣自村ニ乏シキヲ以テ更級郡聖山へ界ヲ分テ入會ス

## 氣候

土地至ツテ高シ依テ日光不斜ト虽モ寒風強烈ニシテ暑中モ冷氣ヲ催ス事アリ霜秋  
分ニ始降シ残雪穀雨ニ及ブ依テ植物都テ早稻種ヲ撰用ス

## 風俗

質朴古ヲ存ス少ク文明ヲ好モアリ富家稀ニシテ貧家多シ

## 地味



其色赤燒礪其質極惡タリ然レ其稻小麥蕎麥等ニ適ス四ホニ不適水利不便ニシテ年  
 年旱ニ苦シム

稅地

田 九町三反二畝六步  
 畑 百十七町六反八畝四步  
 宅地 十三町九反九畝二十二步  
 山林 五百九町六反十一步  
 總計 七百四十町六反十三步

飛地

本村ヨリ巽ノ方麻績村下井堀ノ内田一町九反二畝步畑二町四反八畝十七步宅地二  
 反七畝十九步アリ

字地

本村ノ東麻績村ヨリ上井堀へ連ル字上沖 東西九十間南北二百間

同	統テ	北前田	東西五十間南北六十間
同	吉田	東西四十三間南北百五十間	
同	矢崎	東西五十六間南北百二十間	
同	箱田原	東西百三十間南北百六十五間	
同	長丸山	東西二十五間南北百二十間	
同	向曾根	東西四十三間南北二百四十間	
同	下原	東西七十五間南北百二十八間	
同	東丸山	東西八十間南北百間	
同	西丸山	東西九十間南北百六十間	
同	赤阪	東西五十間南北四十間	
同	細川	東西三十八間南北三十七間	
良方	原前田	東西八十間南北百四十二間	
同	原氏神	東西三十八間南北百六十間	
同	半狂家	東西百五十間南北百五十間	
同	櫻清水	東西七十間南北百十間	
同	中畑	東西七十間南北百五十五間	







北田 東西四十五間南北二百間  
 小塚 東西七十間南北百八十間  
 家前 東西百三十五間南北百五間  
 桑關 東西五十七間南北九十間  
 野間川崎 東西九十間南北二十二間  
 平畠 東西四十八間南北二十四間  
 曾根田 東西四十八間南北二十四間  
 宮ノ前 東西四十三間南北六十二間  
 中田 東西九十間南北五十八間  
 上沢 東西百二十六間南北二十間  
 風間 東西七十間南北二十一間  
 野間日影 東西七十間南北八十間  
 荒立 東西百三十六間南北十八間  
 入 東西百三十九間南北四十間  
 袖 東西百五十間南北三十九間  
 向日影 東西八十間南北四十間

野間 東西百九十三間南北三十二間

貢租

地租旧高 千百九十三石一斗四升八合  
 此 承 三百八十九石一斗六升  
 改正地價 四万四千九百三十五円三十銭八厘  
 地券稅 千三百四十八円六銭

人数

男 七百九十二人 平民  
 女 七百六十二人 平民  
 總計 千五百五十四人

舟車

無之

牛 無之  
 馬 百十六頭



山

川

聖山 高凡七千二百丈周囲不詳村ノ北方ニアリ嶺上ヨリ三分シ東ハ同郡麻績村ニ隣リ西北ハ更級郡大岡村ト嶺筋ヲ以テ分界シ南ハ本村ニ屬シ山脉東ハ猿ヶ馬場ニ連リ西ハ大岡村ニ止ル樹木稀ニ生育シ茨薊蕨多シ亦唯茅苴等ニテ原野ニ等シキ所モアリ登路三條アリ西一條ハ高耕地ヨリ登リ中一條ハ桑山耕地ヨリ登リ東一條ハ上井堀耕地ヨリ登ル何レモ峻ニシテ遠近差ナシ溪水四條アリ西一條ハ高耕地宇野尾ヨリ出水シテ同耕地并桑園耕地ノ用水ニ皈シ阪北村ニテ安阪川ニ入ル次一條ハ高耕地宇滝ヨリ出水シテ同耕地ノ用水トナリ阪北村界ニテ安阪川ニ入ル中一條ハ字入ヨリ出水奈山耕地ヲ經テ安阪川ニ入ル東一條ハ上井堀字堂ノ入ヨリ出水シテ同耕地ノ用水ニ皈シ麻績村ニテ安阪川ニ入ル何レモ小流ニシテ水害ヲナサズ

安阪川 水源安阪字横入ヨリ涌水ス廣サ十五間緩ニシテ村内ヲ流通スル争十五町ニシテ阪北村ヲ經テ犀川ニ合流ス

森

林

無之

原

野

無之

牧

場

無之

湖

沼

無之

礦

山

硯石山 村ノ乾ニアリ石毎ニホノ葉ノ紋アリ其質堅シ以前多ク出シカ当今僅ニ出ルノミ

道

路

麻績街道 三等道路ニ屬ス小縣郡上田ヨリ安曇郡大町へ通ズ東麻績村界ヨリ更級郡大岡村界ニ至ル長一里十八町二十五間幅七尺道敷九尺村ノ中途ヨリ分レテ松本へノ支道アリ

掲

示場



四ヶ所アリーケ所ハ本村ノ東上井堀ニアリーケ所ハ本村ノ南桑山ニアリーケ所ハ  
本村ノ中央高耕地旧関門ノ前ニアリーケ所ハ本村ノ西桑関ニアリ

港

無之

出

崎

無之

島

無之

暗

礁

無之

燈

明台

無之

冷

泉

ニヶ所アリーハ村ノ巽ノ方字松倉ニアリ何レノ病ニ適スルヲ不知唯涌出スルノミ  
一ハ村ノ坤ノ方字野間ニアリ別テ浴場ナシ汲ミテ温浴スレバ奇癖ニ効アリ

社

社宮司社 村社乃地東西四十五間南北二十三間面積三百四十坪余本村ノ北高耕地

ニアリ祭神大工命ヲ祭ル祭日七月十五日社中老樹アリ

滝ノ神社 社地東西八間南北十三間面積百四坪石耕地ニアリ瀬織津媛命ヲ祭ル祭  
日七月二十七日社中岩壁アリ

神明宮ノ社 社地東西二十間南北四十九間半面積九百八十坪本村南桑山耕地ニア  
リ祭神豊受大神ヲ祭ル祭日八月十六日

秋葉社 社地東西二十二間南北四十間面積八百八十坪石耕地ニアリ祭神軻遇突  
智命祭日七月二十三日

八幡宮ノ社 社地東西二十四間南北四十一間面積九百八十四坪本村ノ東上井堀耕  
地ニアリ祭神皇太神宮ヲ祭ル祭日八月十六日

天白社 社地東西九間南北二十二間面積百九十八坪本村ノ西桑関耕地ニアリ祭  
神豊受比賣命祭日七月十五日社中老樹アリ

寺

西光寺 東西十九間一尺八寸南北十四間面積二百七十坪曹洞宗麻績村法善寺ノ  
末派ナリ村ノ寅ノ方ニアリ慶長十四年間照和尚開基タリシヲ衰微セシヲ以テ貞享  
三年覺山僧中興セシカドモ亦衰微シテ明和四年碩芳和尚再中興ス



福満寺 東西四十三間一尺二寸南北二十二間面積九百五十坪天台宗阪北村岩殿寺ノ系派タリ村ノ良ノ方ニアリ天永三年興海法印創立ナリシが其後元禄元年頼祐法師再興ス  
薬師寺 石同寺持東西八間南北三十八間面積三百四坪嘉祥二年慈覚大師創立セシヲ天永三年興海法印再興ス本尊薬師佛ハ行基ノ作ニシテ十二神及ビ不動多門ハ慈覚大師ノ作ナリト云傳フ

學校

公立學校ニケ所  
一ハ日向學校ト稱シ生徒男七十五人女三十八人元資金三千円  
一ハ井堀學校ト稱シ生徒男三十七人女十二人元資金千六百円ナリ

村扱所

当今日向學校應接所ヲ以テ仮ニ事務扱所トス

病院

無之

電信

無之

郵便局

無之

製糸場

無之

大工場

無之

古跡

古城趾 東西一町南北一町村ノ北方ニアリ字日向ノ城ト稱ス城主不詳本村ヨリ西町程山嶺ニシテ堀形等アリエウウカツ者適々跡等ヲ得麓ニ古墳アリ当時高野茂平ナルモノ城趾ト共ニ保護ス

古墳

字高耕地村ノ北方ニアリ間島壺ガ壺ト云フ此壺ナルモノハ高野備後ノ赤子ニシテ小縣郡小泉村間島某ノ養子タリ元和年中大阪夏ノ御陣ノ時眞田幸村ニ屬シテ戦功アリ試功書大阪落城ノ後当所ニ隱遁シ終ニ此地ニ没ス石備後ノ子孫茂兵衛ノ家ニ甲冑刀等ヲ發セリ今ニ壺ガ武功ノ證ナリト秘藏シテ持傳ヘリ壺ガ子清石工門ト



云フ者アリ越後國糸魚川ニ移リ杉山清右エ門ト唱ヘテ今ニ彼地ニ其子孫アリ空カ  
所持ノ刀ハ此杉山方ニアリト云フ  
一ヶ所ハ字和合ニアリ市川勘解由ノ墓ト云フ天正ノ頃武田ニ属シテ武功アリ依テ  
感狀ヲ得タリ其子孫ナルモノ今尚存ス家系感狀ヲ持傳ヘタリ

名勝

滝趾 字滝ト云フ村ノ乾ニアリ岩壁ヨリ出水シテ滝ヲナシシガ弘化ノ震災ニ崩  
失シテ今ハ唯碇ヨリ出水スルノミ此処東北聖山ヲ負ヒ西南更級郡ニ隣滝ノ社森々  
トシテ遙安曇郡仁科ノ里及ビ有明其他ノ諸岳ヲ遠望シ滝ナシト蛭モ山間ノ一勝地  
ト稱ス

物産

中折紙年内産出凡三百駄当郡松本小縣郡上田及ビ上州高崎辺へ輸送ス杏仁年内産  
出凡十石安曇郡大町及ビ越中國富山辺へ輸送ス栝梗牡丹皮芍薬ノ類アリト蛭モ些  
少ニシテ輸出ニ及バズ爾年内産出凡二十石小縣郡上田辺へ輸送ス煙草産出アリト  
蛭モ自用ニ過ギズ

民業

男ハ凡テ農ヲ業トス農間紙漉ヲ営ム亦薪炭ヲ採ルモアリ  
女モ農ヲ助ク農間紙漉ヲ業ス亦養蚕ヲモ営ム



石之通取調差上申候 以上

石村

明治九年一月二十七日

副戸長

柳

澤

平

多

伊〇

同

塚

原

清

七〇

戸長

高

野

四

郎〇

筑摩縣參事 高木惟矩殿

生坂村

本村古時筑摩郡麻績村ニ屬シ元祿ノ頃分ケテ川手組ト稱ス本村元小立野下生野上生坂下生坂ノ四ヶ村タリシニ明治八年一月二十日合セテ本村ノ稱ニ改ム

疆域

東ハ阪北村別所本條村西條東川手村潮沢ト池沢峯鷹打場ヲ以テ下生野上生坂ト境シ坂北村仁熊ト野原川ヲ以テ下生坂ト界ス西犀川中央ヲ境トシ安曇郡陸鄉村廣津村ト相對ス南東川手村ノ上生野ト大内沢ヲ以テ小立野ト界シ東川手村ノ潮沢明賀峯川狹峯ヲ以テ又小立野ト界シ北犀川中央ヲ境トシテ廣津村ノ宇留賀ト相對ス東北隅ハ更級郡大岡村ト郡境定杭ヲ以テ界トス

幅員

東西廣所一里二町二十七間余  
南北廣所三里十四町五十三間



管轄沿革

天文三年ノ頃ヨリ小笠原氏之ヲ領シ爾後武田氏石川氏之ニ代リ又再ビ小笠原氏ノ所領トナルト雖モ年号ヲ支詳ナラズ元和三巳年ヨリ戸田氏之ヲ領シ後松平氏堀田氏等遷替シ寛永十八年ヨリ水野氏之ヲ領セリ享保十巳年七月没收セラレ徳川幕府ノ所領トナリテ所々ノ陣屋ヘ附テ代官所トナリ同年八月ヨリ松平ニ於テ松平九郎左衛門管轄ス同十一年八月ヨリ埴科郡坂本陣屋ヘ移リ管轄ス同十二年八月ヨリ伊那郡飯嶋陣屋大草太郎左衛門支配トナリ同十五年ヨリ再ビ坂本陣屋松平九郎左衛門支配トナリシヨ同十八年ヨリ筑摩郡塩尻陣屋室七郎左衛門支配トナリ元文五申年ヨリ山本喜八郎之ニ代リテ管轄ス寛保元酉年六月再ビ飯嶋陣屋大草太郎左衛門支配トナリ同三亥年五月ヨリ又再ビ塩尻陣屋山本喜八郎支配トナリ同十一月根岸奎左衛門之ニ代リテ所轄タリシヨ同年十二月松本城主戸田氏ノ預リ所トナリ宝曆四戌年六月ヨリ再ビ坂本陣屋ニ於テ天野助次郎管轄ス同八寅年八月ヨリ佐久郡御影陣屋布施弥一郎支配ス同十二年六月ヨリ同所ニ於テ津田喜八郎管轄ス同十三年八月ヨリ飯嶋陣屋今井平三郎支配トナリ明和九辰年白井吉之魚竹埴庄藏之ニ代リテ管轄セシニ安永元辰年十二月ヨリ松嶋出張所大草彦四郎支配ス同

里程

四未年三月ヨリ飯嶋陣屋武嶋左膳管轄ス同十一月ヨリ埴科郡中ノ條陣屋ヘ移リテ支配ス安永七戌年十二月ヨリ同所ニ於テ平岡彦兵衛管轄タリシニ天明五巳年三月ヨリ再ビ戸田氏ノ預リ所トナリシカ明治元辰年ヨリ尾州徳川氏ノ取締所トナリテ塩尻陣屋ノ支配トナリ明治二巳年ヨリ伊那縣管轄トナリ塩尻出張所ノ支配ナリシカ明治四年十一月筑摩縣管轄トナリ同九年八月二十五日更ニ当長野縣管轄トナル

長野縣筑摩出張所ヨリ亥ノ方本村飯坂所前標柱ニ至リテ七里十四町三十間  
南方東山手村標柱ヘ二里二十八町三十三間  
北方安曇郡廣津村ノ大日向標柱ヘ二十六町三十間  
東方同郡日向村標柱ヘ三里二十町

地勢

東ニ茶師峯鍵ノ峯京ヶ宮嶺峯大城峯眠山ヲ貫ヒ亦込地及壘山アリ西北犀川ノ流水ヲ帶フ東山麓工西犀川ニ沿ヒテ各村落散在シ地勢屈曲凸凹ヲナス麻績川ハ下生坂ノ内ヲ環流ス運輸便ナラズ薪炭乏シカラズ



地味

其色赤黒相半ス又砂石モ交ルアリ其質美悪相半ス桑茶ニ宜シカラズシテ煙草ニ適  
ス水利便ナラズ時々出水田畑ヲ害シ又旱ニ苦シム

税地

田 十四町八畝六歩  
畑 三百二十八町六畝二十一歩  
宅地 三十二町七反九畝十三歩  
山林 千三十九町八反三歩  
竹林 六町五反五畝五歩  
芝地 六十六町四反三畝十八歩  
總計 四百八十七町七反三畝六歩

飛地

無之

清水 本村ノ南へ連ル東西二町南北三町十二間  
平 清水沢ノ北ヨリ滝谷沢ニ至ル東西二町五十間南北十町三十間  
日影山方 西萩ノ洞ヨリ東丸木ノ山間ニ至ル東西十二町南北三町  
日向山方 東高松沢ヨリ西滝谷沢峯間ニ至ル東西十一町南北五町十三間  
南村 中道ヨリ南犀川ニ至ル東西七町三十間南北二町二十五間  
北村 中道ノ北東西六町二十間南北二町十八間  
新田 北村ヨリカンボウニ至ル東西二町二十間南北一町四十間  
山裏 西楡木ヨリ東水穴ニ至ル東西十二町南北四町四十間  
池沢 東赤池ヨリ西犀川ニ至ル東西八町三間南北三十間  
小瓶 南箱柿沢ヨリ北堤ノ沢ニ至ル東西五町南北四町三十間  
大窪、石原 釜ノ口ヨリ西戸割坂ニ至ル東西三町三十間南北四町十一間  
小屋、萬平 淺間社ノ西東西四町三間南北三町五間  
本村水戸 神明前ヨリ車ノ淵ニ至ル東西三町二十八間南北九町十六間  
宮下、原 神明宮森下ヨリ西犀川ニ至ル東西四町五十間南北五町三十間  
関屋 東狐平ヨリ関屋西端場ニ至ル東西五町七間南北八卒土坂ヨリ関屋坂マデ  
五町五十間



貢 租

地租 旧貢米三百九石六斗四升八合  
 金千四百二十四円六錢

賦金 無之

丸山 滑峯ノ東面ニシテ東西四町三十間南北四町二十間

入山 京ヶ倉山大城山眠山ノ東面ニテ袖山ノ東野原川ニ至ル東西六町南北二十町三十間

重ク 金毘羅山ヨリ西下端場ニ至ル東西二町南北三町

込地 眠沢ノ北犀川ニ至ル東西四町三十間南北五町三間

雪根 釜岩ノ北東西五町南北七町十五間

本村水戸 管ノ沢ノ北東西四町三十間南北六町五十間

須沼、原 橋ノ沢ヨリ管ノ沢ニ至ル東西四町四十間南北三町五間

上ノ平、南 弥治郎沢ノ北橋ノ沢ニ至ル東西四町二十間南北二町二十間

竹ノ本 二重沢ノ北東西五十間南北三町三十八間

小村 麻苧沢ノ北二重沢ニ至ル東西二町十五間南北三町三十六間

納租 金五十二円三厘  
 總計 金千四百七十六円六錢三厘

戸 數

庶籍 五百四十七戸 租シ平民 寄留 四戸

社 二十九戸 小社廿四座 寺 一戸 奥言宗

總計 五百八十一戸

人 數

男 千三百七十一口 平民 女 千三百六十三口

總計 二千七百三十四口

牛 馬

牝牛 四十二頭 牝牛 無之

總計 四十二頭

牡馬 八十五頭 牝馬 百二十頭



總計 二百五頭

舟車

五十石赤荷舟一艘

横渡舟五艘 長八間巾五尺赤荷

總計 六艘

車 無之

山

滑山 高一百余丈周回不詳本村ノ東方ニアリ山脈南北ニ延ビ南方ニ連ルモノハ池沢峯鷹打場久山葉師峯東川手村ノ陰囊冷シ山ニ繞其村ニ屬ス北ハ京ヶ倉大城山眠山ニ繞山清路山ニ絶ス東西北ノ三面ハ本村ニ屬ス山頂ハ元山重ニテ総体巖壁間々小柴ヲ生ス山麓ニ至リテハ松杉雜木鬱葱タル所アリト雖モ良亦生立セズ登路三條本村ヨリ東ヘ折シ字丸ホヲ經東川手村ノ陰囊冷シ山ニ登ル一里十五間ニシテ悪路ナリ一ハ本村字池沢ヲ經テ同郡本條村阪北村東川手村ノ境祖母ヶ懐ノ峯鷹打場ヘ上ル一里十二町嶮路ナリ一ハ本村良ノ方眠峠ヲ經テ字込地ヘ越シ同郡日向村ヘノ通行道ニテ道巾廣シト雖モツツラヨリニテ至ツテ急ナリ里程ハ一里五町余

川

犀川 二等川ニ屬ス信濃川ノ上流ナリ最モ深キ所一丈余水面廣所六十余間急流ニシテ清シ舟筏通シ水源ハ本曾梓總高萬井高瀬ノ五川ト合流シテ漸大河トナリ北方ニ向ツテ流レ其川道本村ノ地ニ闌スル所四里九町四十六間三尺堤防無之北方更級郡大岡ニ入ル  
池沢川 無等ノ小流ナリ水ノ深サ一尺余廣サ六間三尺清流ニシテ急ナリ源ヲ本村字城ノ入宮林ヨリ発シ西ニ向ヒテ環流シ犀川ニ入ル其長四十二町五十五間堤防無之  
麻績川 是亦無等ノ小流ナリ水ノ深サ三尺ニ足ラズ廣サ十八間清流ニシテ急ナリ水源ハ同郡坂井村ノ奥山ニ発シ西ニ向ヒテ環流シ東方阪北村ヨリ來リ下生坂ノ込地ヲ經テ犀川ニ入ル該地ニ闌スル所二十五町堤防無之

森林

五社宮朱引外ノ林反別八畝二十歩  
神明宮朱引外ノ林反別六反六畝歩



堤塘	無之
港	無之
出崎	無之
嶋	無之
暗礁	無之
燈明台	無之
瀧	無之
温泉	無之
冷泉	無之
公園	無之
陵墓	無之

社

平七社大神社 村社社地東西八間南北二十二間面積五畝二十八步本村ノ南方小立野ニアリ天神七代ノ神ヲ祭ル明治五年村社ニ列セラル祭日八月二十九日ナリ

丸木七社大神社 村社社地東西十八間南北七十間五尺面積四反二畝十六步是又小立野ニアリ天神七代ノ神ヲ祭リ明治五年村社ニ列セラル祭日八月二十七日ナリ

五社大神社 村社社地東西二十七間二尺南北十八間面積一反六畝十二步本村ノ南方下生野ニアリ地神五代ノ神ヲ祭ル明治五年村社ニ列セラル祭日八月二十五日ナリ

神明大神社 村社社地東西四十間一尺南北二十五間面積三反三畝十六步上生坂ニアリ檀鬘亦嚴之御魂天疎向津比賣命ヲ祭ル明治五年村社ニ列セラル祭日八月十六日ナリ

寺

照明寺 東西三十一間南北二十六間面積二反六畝二十六步真言宗高野山遍照光院赤上生坂ニアリ弘長元年辛酉年十一月一日僧弘阿開基創建ヌ其後燒亡セシヲ明和



四丁亥年正月五日僧弘懸更ニ之ヲ中興ス

學校

公立小学假校三ヶ所 同支校ニヶ所  
 村ノ南方小立野ニ支校アリ校名小立野支校生徒男三十六人女二十人元資金千円  
 公立小学假校村ノ南方下生野ニアリ校名下生野学校生徒男三十七人女十四人元資金千一百一円  
 公立小学假校上生坂ニアリ校名上生坂学校生徒男五十二人女二十二元資金二千円  
 公立小学假校村ノ北方下生坂ニアリ校名下生坂学校生徒男三十五人女十五人元資金千五百円  
 公立小学假校村ノ良込地ニアリ校名込地支校生徒男十五人女九人元資金五百円

町村會所

争務扱所假ニ下生坂字町ノ本ニアリ

病院 無之

電線 無之

郵便局 無之

製糸場 無之

大工場・造船場 無之

古跡 無之

名勝

山清路山 村ノ北方下生坂ニアリ犀川ノ岸ニ崎チ巖山ニシテ総体巖石壁疊シテ適  
 ニハ鋭角ヲナシ此山高サ一百余丈傳聞猿飛岩水神釜籠神ノ岩穴又谿間ニ松柏楓ノ  
 樹水鬱蒼タリ犀川ハ安曇郡廣津村金戸山ノ間ヲ卯辰ノ方ニ向ツテ急流シ川中僅カ  
 十一間赤満深キ事三丈余春夏秋冬山水眺望ノ勝景也古傳ニ曰ク和泉小太郎犀竜ニ  
 乘リ此処ヲ割依テ犀川ト号フトナリ



物産

植物 刺煙草其質中品ニシテ五百五十駄東京及び参遠加能越其他諸国ニ輸送ス  
外ニ楮、漆、桑、桐、杉  
製造物 紙、串柿

氣候

極寒 寒暖計二十五度  
極暑 寒暖計九十五度

民業

男 農ヲ業トスルモノ五百二十五戸 漁獵ヲ業トスルモノ九戸  
女 農事ノ余暇烟草製造ヲスルモノ百五十人 紙製造スルモノ四十人

風俗

農業ヲ蠲勉シテ能ク儉ヲ守リ拳村親睦シテ子弟ヲ学ニ就カシメン事ヲ圖ル養蚕ニ

筑前郡生坂村







筑前郡生坂村  
山清路山ノ景

民業

男 農ヲ業トスルモノ五百二十五戸 漁獵ヲ業トスルモノ九戸  
 女 農事ノ余暇烟草製造ヲスルモノ百五十人 紙製造スルモノ四十人

風俗

農業ヲ罷勉シテ能ク儉ヲ守リ葦村親睦シテ子弟ヲ学ニ就カシメン事ヲ図ル養蚕ニ





山道  
五段

三

山道

從事スルモ概ネ農閑ノ業ニシテ煙草ノ製造ニ努カスルモノ最モ多シ



右之通取調上申仕候 以上

南第三大區八小區  
筑摩郡生坂村

副戸長	同	同	同	同
小林	宮川	平林	平林	丸山
武平	六郎	嘉	新太	式
治〇	治〇	久〇	郎〇	兵〇

長野縣権令 榑崎寛直殿

東川手村



東川手村

東村ハ古赤流摩郡ニシテ往昔ハ麻績組ニ属シタリ元禄ノ頃分離シテ更ニ川手組ト稱ス古時潮村潮沢村上生野村三ヶ村タリシガ寛永ノ頃潮山中村ハ潮村ト分派シテ四ヶ村トナレリ本村元同郡潮潮山中潮沢上生野四ヶ村タリシニ明治八年一月二十日合シテ東川手村ト改稱ス

疆域

東ハ同郡阪北村別所耕地本條村西條耕地ト萱ノ峯伊功峯同村乱橋耕地芝ヶ堂ヨリ同郡會田村會田町耕地北山耕地ニツ岩赤岩峯ヲ以テ潮沢耕地潮山中耕地ト界シ西ハ安曇郡七貴村塩川原耕地荻原耕地及ビ陸鄉村中村耕地摩川ノ中央ヲ以テ郡境トシ南ハ筑摩郡中川手村明科耕地大足耕地ト會田川ヲ以テ潮耕地ト境シ北ハ同郡生坂村小立野耕地ニツ岩明賀峯川狭間蛇岩同村下生野耕地上生坂耕地池沢山萱野峯ヲ以テ潮沢耕地上生野耕地境トス

幅員



東西廣キ所凡一里三十四町  
南北廣キ所凡一里二十町

管轄沿革

天文三年ノ頃ヨリ小笠原氏之ヲ領シ爾後武田氏石川氏之ニ代リ又再三慶長十八巳年ヨリ小笠原氏ノ所領トナリ元和三巳年ヨリ戸田氏領シ寛永八年ヨリ松平氏同十五年堀田氏同十九年水野氏ト替領セリ享保十巳年ヨリ旧幕府所領トナル代官大草太郎左衛門室七郎五エ門支配ナリ同十四年ヨリ飯嶋陣屋ノ支配同十七年マデ三ヶ年間坂本陣屋ノ支配同十九寅年マデ二ヶ年程塩尻陣屋ノ所轄タリ元文元辰年ヨリ百三十二年間松本戸田氏ノ預リ所ナリシガ明治元辰年ヨリ尾州徳川氏ノ取締所トナツテ塩尻陣屋ノ支配トナリ明治二巳年ヨリ伊那縣管轄塩尻出張所ノ支配ナリシガ明治四未年更ニ筑摩縣ノ所管トナル

里程

筑摩縣廳ヨリ亥ノ方四里十九町五十一間五尺  
南ノ方中川寺村塔原耕地元標柱へ本村潮沢耕地元標柱ヨリ二十三町四十間五尺

北ノ方生坂村下生坂耕地元標柱へ本村潮沢耕地元標柱ヨリ二里二十七町四十二間一尺  
東ノ方本條村西條耕地元標柱へ本村潮沢耕地元標柱ヨリ二里三十四町三十六間五尺  
西ノ方安曇郡七貴村萩原耕地元標柱へ本村潮沢耕地元標柱ヨリ六町三十五間

地勢

東南ニ高登屋芝ヶ堂三峯諸山ヲ負ヒ村内南ヨリ北へ犀川急流ス地形北ニ傾キ運輸便ナラズト雖モ犀川近傍ノ地勢ハ最便ナリ

地味

平地ノ土ハ黒色山地ハ赤色縮ハ中等ニシテ煙草大小豆ニ適スト雖モ田ハ間々水害アリ畑地或ハ山間ノ田地ハ旱湿ノ患ヒアリ

税地

田 二十九町七反五畝十一歩



畑 三百八十四町九反一畝五歩  
 宅地 三十一町三反歩  
 山林 七百三十五町五反八畝二十九歩  
 秣場 二百一十一町四反六畝二十九歩  
 竹藪 二町七反七畝三歩  
 總計 千三百九十五町七反九畝十七歩

飛地

本村ノ北ノ方筑摩郡生坂村ノ内  
 畑三反二十歩 山林一町六畝二十六歩  
 本村ノ南ノ方筑摩郡中川手村ノ内  
 田九反二十四歩 畑八畝二十歩

字地

川原田 本村ノ申方湖耕地ノ南部ニシテ南ハ會田川ヨリ西上川原ニ至リ南北三町三十七間東ハ松本往還ニ屬シ東西一町五十四間

下田 同耕地ノ午ノ方ニシテ南ハ會田川ノ流ヨリ北ハ鹿堂下ニ至リ南北五町二十三間東ハ歳ノ神ヨリ北ヘ廻リ御藏下揭示場ニ至リ西ハ松本往還ニシテ上川原ニ屬ス東西僅ニ二町アリ

上川原 同耕地ノ申ノ方ニアリ東ハ會田川ヨリ西ヘ安曇郡七貴村塩川原耕地郡境定杭迄東西三町四間アリト雖モ半ハ犀川ノ石原ニ屬ス北ハ下川原東ハ川原田南北五町二十七間ナリ

下川原 同耕地ノ西ノ方ニシテ南上川原ヨリ西前同断郡境定杭マデ東西五町北ハ潮沢耕地ニ境シ潮沢川東松本往還本村ノ岨際ニ至ル南北四町四十間アリ

歳ノ神 同耕地ノ午ノ方ニシテ南ハ會田川ノ流レ東ハ山麓潮学校門標ニ至リ北ハ横田祭礼道西ハ下田ニシテ東西一町四十一間南北二町十八間アリ

横田 同耕地ノ卯ノ方ニシテ南ハ歳ノ神祭礼道ヨリ北浦田ニ至ル南北一町十七間東ハ山麓神明宮境内ヨリ西松本往還里程標柱マデ東西一町三十二間アリ

浦田 同耕地ノ卯ノ方ニアリ南ハ横田北善光寺通り迄南北二町二間東ハ麓ヨリ西松本往還ニ至リ東西一町十六間ナリ



追 込 本村瀬耕地ノ中央ニシテ西岨東浦田横田ニ連リ中央ニ松本往還アリ東  
 西僅三町三十六間南郷藏前ヨリ北壇堂沢ニ至リ南北三町二十五間  
 堀 田 同耕地子ノ方ニアリ南ヨリ西へ善光寺道アリ西ハ松本往還岨際ニ至リ  
 北ハ潮沢川ノ流レ東西一町二十六間南北二町三十八間アリ  
 雁 行 田 同耕地辰ノ方ニシテ北ハ山麓南ヨリ西へ會田川ノ流レアリ東ハ寺沢ヨ  
 リ茶臼山際ニ至リ東西三町六間南北四町三十四間  
 尾 沢 同耕地ノ卯ノ方山間ニシテ東西二町二十間南北四町四十四間アリ  
 寺 沢 同耕地ノ辰ノ方南ハ會田通往還北尾沢ニ至ル南北一町十七間東山神宮  
 ノ境内山境キヨリ西寺沢ノ流レニ至ツテ東西四町三十二間アリ  
 天 田 同耕地ノ卯ノ方三峯山ノ影ニシテ東會田村北山耕地ヲ境トス西釜久保  
 沢東西七町五十二間南夏名沢中川宇村大足耕地ト相対ス北ハ朝山中耕  
 地中村瓜ヶ久保ニ至リ南北六町三十七間アリ  
 中 邑 朝山中耕地ノ西ノ方ニシテ北ハ潮沢川ノ流レ善光寺往還ニシテ揭示場  
 ニ至ル東ハ瓜ヶ久保沢ヨリ釜久保沢山神宮境内下ヨリ西觀音沢ニ至リ  
 東西三町三間南北五町三十四間アリ  
 瓜ヶ久保 同耕地ノ午ノ方北ハ熊ノ沢ヨリ小日向南ハ會田村北山耕地境トス南北

小 日 向 十六町五十八間東小日向ヨリ西瓜ヶ久保沢ニ至リ東西七町四十九間  
 同耕地ノ午ノ方北潮沢川流レ善光寺往還ニ屬ス南會田村北山耕地境ニ  
 至リ十五町八間東花見ヨリ正部峯西瓜ヶ久保ヨリ熊ノ沢ニ至リ東西十  
 四町五十二間  
 花 見 同耕地卯ノ方北ヨリ西へ潮沢川流レ南ヨリ東小日向正部沢ニ至ル東西  
 十町二十七間南北八町二十二間ナリ  
 下 正 部 同耕地午ノ方山間ニシテ北小沢ノ流レ松留ニ至リ南東ハ入正部ニ連リ  
 西正部沢東西十町三十間南北十二町アリ  
 入 正 部 潮耕地ノ辰ノ方南東ハ會田村北山耕地境東西七町北正部沢花見ニ至ル  
 西小日向神明宮古社ノ前ニ連リ南北七町五十七間ニ出入セリ  
 横 合 潮沢耕地辰ノ方南會田村北山耕地境北ハ町沢ノ流レ四町五十間東町沢  
 西小沢ノ流レニ至ル十一町二十間ニ出入ス  
 松 留 朝山中耕地ノ辰ノ方東横合ヨリ町沢流レ西ハ正部ニ連リ小丁田沢ニ至  
 ル六町十三間南會田村北山耕地境ヨリ北柏尾峯マデ八町四十五間出入  
 ス  
 漆ヶ久保 朝山中耕地ノ中央ニシテ北ヨリ西へ潮沢川流レ中央ニ善光寺往還アリ



南小沢ノ流レニシテ東志古ノ沢ニ至リ東西七町二十六間南北二町三十一間アリ

柏尾

同耕地卯ノ方東胡桃丁沢ヨリ西古ノ沢ニ至リ東西十町七間南秋葉宮前ヨリ北潮沢川流レ南北八町三十四間ニ出入ス

名九鬼

同耕地卯ノ方東芝ヶ堂麓ヨリ西胡桃丁沢へ東西十二町三十四間北ハ矢越沢ヨリ南養現塚及ビ町沢ニ至ル山谷間散在ス南北八町二十六間ニ出入ス

矢越

潮沢耕地卯ノ方南ニツ岩麓ヨリ北ハ王子宮前ニ至リ八町五十五間東本條村西條耕地乱橋耕地ト境物見岩及ビ芝ヶ堂ヨリ西矢越沢潮山中耕地境ニ至リ十二町ニ出入ス

池櫻

同耕地ノ寅ノ方東本條村西條耕地ヨリ西登屋沢ニ至リ十四町二十二間北高登屋麓山神前ヨリ南矢越沢ニ至リ十三町五十五間

矢下

同耕地ノ子ノ方東高登屋麓ヨリ西池沢山生坂村下生野耕地境へ十町十四間南青木ヶ沢ヨリ北萱ノ峯ニ至リ九町十五間ニ出入ス

李

同耕地卯ノ方東高登屋麓キ登屋沢峯ヨリ西矢下沢へ四町五十四間南潮沢川ノ流レヨリ北青木ヶ沢へ十一町五十六間ナリ

土合

同耕地卯ノ方北高登屋山麓キヨリ南潮沢川ノ流レニ至リ五町三十二間東登屋沢ヨリ西矢下沢へ九町十間

長ノ尾

同耕地子ノ方東矢下沢ヨリ西池沢山蛇岩ノ麓ニ至リ十三町二十二間南新名庄沢ヨリ北投越岩及ビ船小場ニ至リ十一町八間ニ出入ス

歳ノ神

同耕地子ノ方東矢下沢ヨリ西田原沢ニ至リ十五町二十二間南鷺沢ヨリ北新名庄沢へ四町二十六間

西ノ久保

同耕地子ノ方東田原沢ヨリ西生坂村小立野耕地境へ三町二十六間北蛇岩ノ麓山ノ神宮前ヨリ南西久保沢ニ至リ十一町十九間

竹ノ惣

同耕地子ノ方東田原沢ヨリ西前同断ニシテ五町四十一間北西久保ヨリ南穴沢ニ至ル七町五十九間ニ出入セリ

田原

同耕地ノ子ノ方北給荷宮ヨリ南餅ノ川沢へ三町二十二間アリ東鳩岩及ビ鷺沢峯ヨリ西田原沢ニ至ル東西三町二十二間

竹ノ花

同耕地中央ニシテ北餅ノ沢及ビ槍沢ニ至リ南潮沢川ノ流レ十一町十六間東矢下沢ヨリ善光寺往還ニ属ス西萩久保沢へ十五町二間アリ

萩久保

同耕地ノ子ノ方東穴沢ヨリ西鳴神宮前及ビ萩久保へ五町四十一間北穴沢ヨリ南萩久保沢へ十五町二十一間アリ



梨子

同耕地子ノ方鳴神宮前ヨリ秋葉宮前ニ至リ南金毘羅宮境内ヨリ潮沢川ノ流レ善光寺往還ニ至ル潮沢学校下及ビ学校道筋ニ至リ南北十六町三十六間東萩久保沢ヨリ西クワンス沢ニ至リ十三町四十三間ナリ

小芹

同耕地ノ西ノ方北山神宮境内山麓ヨリ南潮沢川流レ揭示場及ビ善光寺往還ニ連リ潮耕地境土橋迄南北九町二十間東滝ノ沢ヨリ西水戸山及ビ堀入沢ニ至リ八町四間ニ出入セリ

大久保

同耕地西ノ方北半沢ヨリ南水戸山ニ至リ四町五十八間東山神宮境内際山麓ヨリ秋葉宮前ニ至リ西松本往還ニ屬シ犀川ニ至リ安曇郡七貴村萩原耕地郡境定抗マテ十町八間ニ出入ス

城登

同耕地西ノ方南潮沢川城登橋際里程標柱ヨリ萩原耕地渡船場マデ南北一町三十五間東山麓ヨリ西前同断ニシテ郡境定抗マデ僅ニ一町五十間ナリ

半沢

同耕地子ノ方東山神宮境内際山麓ヨリ西半沢流マデ三町二十五間南山神宮嶺建前ヨリ北上生野耕地境ニ至ル七町二十四間ナリ

延命

同耕地子ノ方東道祖神前ヨリ西上生野耕地境マデ八町二十間北大内沢ノ流レヨリ南山神宮境内山麓ニ至リ六町五十二間ナリ

黒坪

同耕地子ノ方東鳴神宮裏ヨリ西ハ道祖神前マデ十一町四十九間北大内沢ノ流ヨリ南秋葉宮裏ニ至リ七町五十四間ナリ

明賀

同耕地子ノ方東三峯宮前ヨリ西生坂村小立野耕地境ニツ岩マデ八町十五間南大門沢上生野耕地境ヨリ北生坂村小立野耕地境明賀峯マデ十一町三十間ナリ

南村

上生野耕地南ノ方入口ニシテ東山麓ヨリ西安曇郡七貴村萩原耕地郡境定抗マデ二町二十四間南潮沢耕地境半沢ヨリ北八幡宮社前ニ至リ三町二間アリ

中村

同耕地ノ中央東西ハ前同断郡境定抗マデ三町四十二間南宮沢ヨリ北揭示場里程標柱マデ一町四十二間ナリ

北村

同耕地子ノ方東西ハ前同断安曇郡七貴村萩原耕地陸鄉村中村耕地ト相對シ郡境定抗マデ三町四十二間南ハ揭示場ヨリ北生坂村小立野耕地境大内沢マデ南北五町二十六間アリ

切久保

同耕地卯ノ方東山神宮境内際山麓ヨリ西ハ里程標柱ニ至リ八町十間南北朝沢耕地ト境シ十町十間出入セリ



貢

租

地租 米二百五石一斗七升八合

賦金 ナシ

納税 金五十二兩二十五錢五厘

總計 米 二百五石一斗七升八合

金 五十二兩二十五錢五厘

戸

數

本籍 五百六十戸 平民

寄留 ナシ

社 八戸 小社三座 八座

寺 ナシ

總計 五百六十八戸

人

數

男 千四百二十七口 平民

女 千三百六十六口 平民

總計 二千七百九十三口

牛

馬

他出寄留 十人 男七人 女三人 平民  
外寄留 三人 男二人 女一人 平民

牝牛 十六頭

牝牛 ナシ

總計 十六頭

牡馬 六十三頭

牝馬 三十一頭

總計 九十四頭

舟

車

三十石赤満川荷舟 二艘

車 ナシ

山

高登屋山ハ高サ凡百八十丈ニ及ブ本村ノ寅ノ方潮沢耕地ノ東北ニアリ西南ハ本村ト相対シ北ハ同郡生坂村池沢山及ビ同郡阪北村萱ノ峯ニ連互シ東ハ同郡本條村ノ



山ニ連続ス頂上嶮ニシテ平地ナリ樹木少クシテ草山及ビ巖石多シ登路二條アリ一  
條ハ字池櫻ヨリ十四町アリ易ニシテ遠シ一條ハ字天下ヨリ十町十四間ニシテ近シ  
ト並モ嶮ナリ溪水一條アリ登屋沢天下沢ト云フ微少ノ濁水ニシテ其流末ハ共ニ朝  
沢川ニ入ル

三峯 高サ凡七十丈潮耕地ノ東部ニアリ南中川手村漆土山ニ連リ西北ハ本村ニ  
属シ東同郡會田村北山耕地ニ属ス樹木ナク草山ナリ登路二條アリ一ハ字中村ヨリ  
一ハ字寺沢ヨリ登ル共ニ十七町ニシテ嶮ナリ溪水モ亦二條アリ一條ハ夏名沢ト云  
最モ小溪ニシテ平時ハ流水極微シ西流水直下シテ會田川ニ入ル一條ハ久保沢  
ト云同上小溪ニシテ北流シ潮沢川ニ注入ス  
切久保山 高サ六十丈潮沢耕地ノ北部ニアリ四面本村ニ属シ頂上平地ニシテ山神  
宮社アリ松樹鬱蒼タル所アリ登路三條一ハ上野耕地字切久保ヨリ登ル一ハ字大  
久保ヨリ登ル共ニ十町ニシテ嶮ナリ一ハ字小芥ヨリ登ル十二町遠シト並モ易シ溪  
水二條アリ一條ハ滝ノ沢ト云フ最モ小溪ニシテ其下流ハ潮沢川ニ入ル一條ハ半沢  
ト稱スル西へ流下シテ犀川へ入ル

犀川 二等川ニ属ス信濃川ノ上流ナリ深サ一丈余水面ノ廣サ五十間急流ニシテ  
清シ舟運通シ堤防各所ニアリ水源ハ本喜梓ノ二川ニシテ南ノ方中川手村塔原耕地  
ニ於テ總高萬水高瀬ノ二川ト合流シ北ニ向ツテ奔流ス其沿流本村ノ地ニ開スル処  
二十六町三十四間ニシテ北方生坂村ニ入ル  
會田川 小流ナリ水ノ深サ一尺余廣サ十四間急流ニシテ清シ水源ハ同郡保福峠  
ヨリ登シ西ニ向ツテ流出ス東ノ方中川手村大足耕地ヲ經テ潮耕地ノ南境ニテ犀川  
ニ入ル其長本村ノ地ニ開スル十五町アリ  
潮沢川 小流ナリ水源ハ本村ノ矢越町沢ノ両山ヨリ流水ス深一尺廣サ五間微濁  
ニシテ塩氣ヲ含ム西ニ向ツテ奔流シ字城登ニ至リ犀川ニ入ル其間七十一町余  
會田川橋 松本往還ニ属ス本村ノ南會田川ノ下流ニ架シテ中川手村ニ通ヌ水ノ深  
サ一尺余廣サ十四間橋小ニシテ短シ長サ十六間幅八尺土製ナリ  
最合橋 善光寺往還ニ属ス潮沢耕地東部矢越沢ニ架シ長五間幅五尺木製ナリ  
矢本橋 善光寺往還ニ属ス潮沢耕地東部ニシテ潮沢川上流ニ架ス長四間巾五尺  
土製ナリ  
追分橋 同上善光寺往還ニ属ス潮山中耕地中央ニシテ同川ノ上流ニ架ス長四間  
幅四尺五寸土製ナリ



常盤橋 同上同耕地西部同川ノ上流ニ架ス長五間半巾五尺五寸木製ナリ  
 荒田橋 同上潮沢耕地東部同川ノ中流ニ架シ長サ三間半巾四尺土製ナリ  
 竹花橋 同上同耕地中央同川ノ中流ニ架シ長五間巾五尺土製ナリ  
 花見橋 同上潮山中耕地西部同川ノ中流ニ架シ長四間半巾五尺土製  
 沢田橋 同上潮沢耕地西部同川ノ中流ニ架ス長五間巾五尺土製  
 駒落橋 同上同川ノ中流ニ架シ長四間半巾五尺土製  
 築路橋 同上同川ノ中流ニ架シ長五間巾六尺土製ナリ  
 荒井坂橋 同上同川ノ中流ニ架シ長四間巾五尺土製ナリ  
 夕矢橋 同上同川ノ中流ニ架ス長四間半巾五尺土製ナリ  
 小原橋 同上同川ノ中流ニ架ス長四間半巾五尺土製ナリ  
 堰口橋 同上潮山中耕地西部同川ノ中流ニ架シ長四間半巾五尺土製ナリ  
 土橋橋 同上同川ノ下流ニ架ス長四間半巾五尺木製ナリ  
 沢口橋 同上同川ノ下流ニ架ス長七間巾五尺土製ナリ  
 北海道橋 同上同川ノ下流ニ架ス長五間巾四尺土製ナリ  
 中村橋 同上同川ノ下流ニ架ス長五間巾五尺土製ナリ  
 西村橋 潮沢耕地潮山中耕地境西部ニシテ同上同川ノ下流ニ架ス長五間半巾四

尺土製ナリ  
 三江橋 同上潮沢耕地西部同川ノ下流ニ架ス長五間半巾五尺土製ナリ  
 堀野橋 同上同川ノ下流ニ架ス長五間半巾五尺土製ナリ  
 境橋 同上同川ノ下流ニ架ス長五間巾五尺土製ナリ  
 城登橋 松本往還ノ通橋ニシテ潮沢耕地ノ西部ニ当リ潮沢川ノ下流ニ架ス木製  
 ニシテ長六間半巾五尺ナリ  
 和田堰 本村潮耕地ノ東部字和田ヨリ起リ會田川ノ水ヲ堰入レ同耕地ノ北部ニ  
 至ル長サ十餘町巾四尺田十一町余ノ用水ニ供ス  
 下田堰 同耕地ノ南部字長砂ヨリ起リ會田川ノ水ヲ堰入レ同耕地ノ北部ニ至ル  
 長四町余巾三尺田五町歩ノ用水ニ供ス  
 外越堰 同耕地ノ南部字下田ヨリ前同断ニシテ長四町余巾三尺アリ田七町歩余  
 ノ用水ニ供ス  
 中越堰 前同断ニシテ長五町巾三尺田二町余歩ノ用水ニ供ス

森林

荒井林 社地旧境内現今赤引外官有ニ屬ス東西十七間南北二十八間反別一反五



原 牧 磯 湖 道

畝二十六歩本村潮耕地ノ卯ノ方ニアリ控多シ田凡一丈長六間位間ニ櫓杉ノ小水アリ大樹ナシ  
宮原林 同上現今未引外宮有ニ屬ス東西二十間二尺南北十間一尺反別六畝二十  
七歩本村上生野耕地ノ卯ノ方ニアリ杉多シ田凡一丈一尺長十二間位間ニ櫓槻ノ小  
水アリ

野 ナシ

場 ナシ

山 ナシ

沼 ナシ

路

川手往還 本村潮耕地ノ南方中川手村界ヨリ北方生坂村界ニ至リ長サ二十六町三  
十四間巾九尺  
潮耕地ヨリ東ニ折シ善光寺往還アリ本條村西條耕地界ニ至ル長サ一里三十一町五

掲

示 場  
十五間巾五尺アリ

潮耕地ニアルハ南入口ヨリ三町三十六間二尺

潮山中耕地ニアルハ東口ヨリ一里二十町四十間二尺

潮沢耕地ニアルハ南口ヨリ九町四十間

上生野耕地ニアルハ北口ヨリ五町二十四間半アリ

堤 港 出 嶋 暗

塘 ナシ

崎 ナシ

嶋 ナシ

港 ナシ

暗 礁 ナシ



社 陵 公 冷 温 瀧

燈 明 台 ナシ  
瀧 ナシ  
温 泉 ナシ  
冷 泉 ナシ  
公 園 ナシ  
陵 墓 ナシ

神明宮 村社ニシテ東西二十七間三尺南北二十七間三尺面積二反五畝六步本村  
潮耕地ノ東方ニアリ伊勢皇太神ヲ祭ル祭日七月十八日社地中ニ魂ノ老樹二株アリ  
八幡宮 村社ニシテ二十八間四尺南北九間面積八畝十八歩本村上生野耕地ノ東  
方ニアリ譽田尊ヲ祭ル祭日八月十五日ナリ  
藤成ノ社 村社ニシテ東西十二間四尺南北三十間面積一反二畝二十歩本村潮山中

寺 學

校 ナシ

耕地ノ東方ニアリ祭神亦花咲耶姬命祭日八月二十二日ナリ

公立小学校一ヶ所 本村ノ卯ノ方潮耕地ニアリ生徒男二十九人女二十三人元資金  
千六百円  
公立小学校一ヶ所 本村ノ中央潮沢耕地ニアリ生徒男百十七人女五十八人元資金  
三千四十三円四十三銭  
支校一ヶ所 本村子ノ方潮沢耕地字明賀ニアリ生徒男十二人女四人  
同上一ヶ所 本村子ノ方同耕地字歳ノ神ニアリ生徒男十三人女五人  
同上一ヶ所 本村寅ノ方潮山中耕地字名几鬼ニアリ生徒男五人女十六人  
同上一ヶ所 本村卯ノ方潮耕地字天田ニアリ生徒男六人女三人  
公立仮小学校一ヶ所 本村ノ亥ノ方上生野耕地ニアリ生徒男二十九人女十一人元  
資金千円

町 會 所



事務扱所 潮沢耕地ノ借家ニテ未定

病院 ナシ

電線 ナシ

郵便局 ナシ

製糸場 ナシ

大工場 ナシ

古跡 ナシ

名勝 ナシ

物産

煙草 其質美ナリト虫モ旱魃雨湿ノ年ニハ悪シ出赤高千七十駄東京及ビ関東ノ諸國へ輸送ス或ハ名古屋北越へ輸出スルモアリ

民業

男 農ヲ専ラニシテ作間煙草ヲ刻ス或ハ薪炭ヲ業トス

女 農業ハ余暇養蚕ヲ業トスルモノアリト虫モ煙草ノ製造ヲ業トナスモノ最モ多シ

風俗

平穩ニシテ美ヲ好マズ



右ハ本村地誌調査成稿仕候ニ付奉上申候 以上

南第三大區九小區

筑摩郡東川手村

明治九年十一月二十五日

副戸長 望 月 喜 租 衛 〇

同 関 查 雄 司 〇

同 隠 斐 清 八 郎 〇

同 小 林 吉 衛 〇

戸長 隠 岐 吉 枝 〇

長野縣權令 橋崎寛直殿

中川手村

本村古昔ハ更級郡ニ属セシガ其後<sup>詳</sup>本郡ニ属シ麻績郷ノ内ニ所ス元禄ノ頃更ニ  
分離シテ川手組ト稱スル内ニアリ古来塔原大足ハ一村タリシガ慶安ノ頃分レテ兩  
郷トナレリ

本村元同郡塔原明科大足ノ三村タリシニ明治八年一月二十日合併シテ一村トナル

疆域

東ハ同郡會田村井刈耕地ト外輪沢ヲ以テ大足耕地ト界ス

西ハ安曇郡東穂高村等ノ刀耕地及ビ比徳高村ノ狐島耕地ト犀川ノ西部境ノ定抗ヲ  
以テ境トシ西北隅ハ犀川ノ中央ヲ界トシテ安曇郡七貴村ノ押野塩川原ノ兩耕地ト

相對ス

南ハ筑摩郡上川手村光耕地ト小倉沢ヲ以テ塔原耕地ト界ス

北ハ明科耕地ノ會田川北岸及ビ大豆耕地ノ夏名沢ヲ境トシ同郡東川手村ノ潮耕地  
ト隣ス



幅員

東西廣キ所一里十二町  
南北同 二十八町三十間  
面積 未タ実測ヲ經ズ

管轄沿革

永正年間松本ノ城主島立氏ノ領地ナリシガ天文三年ノ頃ヨリ小笠原氏之ヲ領シ爾後武田氏石川氏之ニ代リ又再三小笠原氏ノ所領ニナルト雖モ支干歲月等詳ニ考フマカラズ元和三巳年ヨリ戸田ノ松平氏之ヲ領シ後松平氏堀田氏等遷替シ寛永十八年ヨリ水野氏之ヲ領セリ享保十巳年ヨリ幕府ノ所領トナリ同十四酉年マデ五ヶ年間飯島陣屋ノ支配トナリ同十七年マデ三ヶ年間坂本陣屋ノ支配ニシテ同十九年寅年マデ二ヶ年経塩尻陣屋ノ所轄タリ元文元辰年ヨリ百三十二ヶ年間松本藩戸田氏ノ預所ナリシニ明治元辰年ヨリ尾川藩徳川氏ノ取締所トナツテ塩尻陣屋ノ支配トナリ明治二巳年ヨリ伊那縣管轄トナツテ塩尻出張所ノ支配ナリシガ明治五申年更ニ当筑摩縣トナル

里程

筑摩縣廳ヨリ亥ノ方四里五町十一間  
東方會田村元標へ二里八町  
西方七貴村元標へ十町一間  
南方上川村元標へ一里六町五十四間  
北方東川村元標へ二十三町四十間五尺

地勢

東南ニ長峰ノ岡陵ヲ負ヒ西北ハ犀川ノ流水ヲ帶グ其山水ノ中間ナル平坦ノ地ハ即チ塔原明科ノ兩耕地ニシテ長峯ノ山脈西北ニ延ビテ銳角ヲナシ其東北ノ谿間ヲ環流スルモノハ會田川ニシテ川北ニ起伏スルモノヲ日向山ト云フ其山谷水過ノ地ハ即チ大足耕地ナリ  
陸運ハ便ナラズト雖モ河運ノ利アリ薪ニ乏シク炭モ又饒カナラズ

地味



土色赤黒相半ス概略山麓ノ土ハ粘土ニシテ沿川ノ地ハ礫确ナリ其質決シテ美ト云  
 フヤカラズ稲豆ニハ適セズト雖モ煙草ニ適セリ水利モマタ便ナラス時々水害ヲ被  
 リ或ハ旱魃ニ苦シムアリ

税地

田 八十三町八反六畝十七歩  
 畑 百四町五反二畝二十九歩  
 宅地 十七町六反七畝十九歩  
 山林 三百七十五町四反一畝二十六歩  
 原野秣場 三町九反五畝二十五歩  
 總計 五百八十五町四反四畝二十六歩

飛地

ナシ  
 端場 本村塔原耕地ノ南部小倉沢ヨリ尾敷沢ニ至リ南北三町八間東ハ山麓ヨリ  
 西ハ安曇郡東徳高村等ノ力耕地ヨリ郡境定杭マデ二十町五十間アリト雖

原 同耕地ニアリ南ハ尾敷沢ヨリ北ハ犀宮社ニ至リ僅ニ二町東西ハ前同断  
 ニシテ十九町四十間アリ

宮 同耕地犀宮社ヨリ北ニ廻リテ尻無沢ニ至リ南北二町二十間東西ハ前同断  
 ニシテ十九町二十間アリ

中 同耕地ノ中央部ニシテ南ハ尾無沢ヨリ北ハ学校ノ門標ニ至リ長サ四町東  
 西ハ前同断ニシテ十八町五十間ニ出入セリ

中街道 同耕地ノ中央ニアリ南ハ学校ノ門標ヨリ北ハ里程ノ標柱ニ至リ三町東西  
 ハ前同断ニシテ安曇郡北徳高村ノ狐島耕地ノ境ニ至リ十八町ニ出入ス

町 同耕地ノ北部ナリ里程標柱ヨリ明科耕地ノ境ニ至リ南北六町三十間東西  
 ハ前同断ニシテ安曇郡七貴村ノ押野耕地ノ境ニ至リ十四町ニ出入ス

上手 明科耕地ノ南部塔原耕地ノ界ヨリ龍門寺ニ至リ南北一町二十八間東西ハ  
 前同断

小路 同耕地ノ中央部ナリ龍門寺ヨリ学校ニ至ルマデ南北二町東西ハ前同断

下町 同耕地ノ北部ヲ云フ南ハ学校ヨリ北ハ會田川ノ北岸ニ至リ四町二十二間  
 東西ハ前同断ニシテ安曇郡七貴村ノ堀川原耕地界ニ至リ十六町二十間ア



貢租

吐中 大足耕地ノ西部ニアリ明科耕地ノ界ヨリ柏崎橋ニ至リ東西六町十間長峰ノ麓ヨリ北ハ漆土ノ山脚ニ至リ谿間凡二町五十間ニ出入ス

平 同耕地ノ中央部ヲ云フ西ハ柏崎橋ヨリ東ハ大曲リニ至リ十三町五十九間南北ハ両山ノ中間凡二町二十間余アリ

釜蓋 同耕地ノ東部ニアリ西ハ大曲リヨリ東ハ同郡會田村井川耕地ノ界ニ至リ四町十五間南ハ長峰ノ山脚ヨリ北ハ日向山ノ麓ニ至リ一町五十間ニ出入ス

清水 同耕地ノ南部ヲ云フ長峯ノ谿間ニシテ東西八町南北モ又三町ニ充タズ

山方 同耕地ノ北部日向山及ビ漆土ノ山谷間ニ散在ス大概東西四町ニシテ南北モ又一町三十間ニ出入ス

旧貢米 二百七十七石六斗七升八合

地租金 千八百二十二円五十九銭四厘

賦金 ナシ

納税金 五十一円四銭四厘

總計 米 二百七十七石六斗七升八合 金 千八百七十三円六十三銭八厘

戸数

本籍 三百四戸 平民 寄留 ナシ

社 六戸 村社三座小社二座 寺 五戸 普洞宗三宇真言宗一宇浄土宗一宇

總計 三百十五戸

人数

男 七百五十六口 内棄子一人 平民

女 七百五十九口 平民

總計 千五百十五口

他出寄留 ナシ 外寄留 女三口

牛馬



牝牛	十頭	牝牛	ナシ	總計	十頭
牝馬	六頭	牝馬	九十一頭	總計	九十七頭

舟車

五十石未満川荷船 二艘  
五十石未満渡船 二艘

合計 四艘

車 ナシ

山

長峯 高サ一百余丈周圍未ダ詳カナラズ本村ノ東南ニ聳ユ山脈連亘シテ正南ニ  
 赴クモノハ同郡上川手村ノ二場城山ニ連リテ該村ニ屬シ東北西ノ三面ハ本村ニ屬  
 ス山頂ハ細草ヲ生ズルノミナレ共山麓ニ至ツテハ往々松樹鬱蒼タル所アリ登路三  
 條塔原耕地ヨリ字加賀殿ヲ經テ大足耕地ノ吐中へ越エルモノハ僅七町ニシテ易シ  
 又同耕地ヨリ字山神ヲ經テ大足ノ清水へ赴クモノハ十三町余アリ其嶮ナラズトモ  
 モ遠ニ附ス又大足耕地ヨリ東陸ノ谿間ヲ廻リ上川手村光耕地ノ矢ノ沢へ通ル一條  
 ハ七町ニシテ道路嶮惡ナリ溪水モ又八條アリ塔原耕地ニアル三條ハ最モ淺ク且狹

シ只霖雨毎ニ水流ヲ見ル平時ハ川道砂礫多ク僅ニ飲水ニ供シ田畝ヲ潤スニ足ラズ  
 其下流ハ皆犀川ノ支流ニ入ル大足耕地ニアル五條モ亦小溪ナリ但シ深沢ト稱スル  
 ヲ以テ第一大ナリト雖モ總ノ田畝ヲ潤スノミニシテ其下流ハ皆會田川ニ注グ  
 日向山 高サ凡六十丈大足耕地ノ東北部ニアリ丘陵起伏連亘シタル一部分ノミ  
 西南ハ本村ニ屬シ北ハ同郡東川手村ノ潮耕地ニ屬シ東ハ同郡會田村ノ井川耕地ニ  
 屬ス登路二條アリ一ハ字釜蓋ヨリ登リ一ハ字平ヨリ登ル共ニ八九町ニシテ嶮ナリ  
 溪水モ又二條アリ東溪ヲ南流スルヲ外輪沢ト云ヒ西溪即チ漆土山トノ谷間ヲ南下  
 スルヲ中沢ト云フ共ニ少瀾水ニシテ平時ハ流水甚微ナリ其下流ハ皆會田川ニ入ル  
 漆土山 高サ四十丈大足ノ西北部ニアリテ日向山ト大同小異ノ岡陵ナリ全山悉  
 ク本村ニ屬ス登路二條アリ一ハ字平ヨリ登リ一ハ字吐中ヨリ登ル共ニ七八町ニシ  
 テ嶮路ナリ溪水一條アリ夏名沢ト云フ細小ノ溪水走下シテ會田川ニ注グ

川

犀川 二等河ニ屬ス本邦三大河ノ其一ナル信濃川ノ上流ナリ最モ深キ所一丈余  
 淺キ所四尺余水面ノ廣サ六十余間狹キ所モ四十余間アリ急流ニシテ清シ舟筏通シ  
 堤防各所ニアリ水源ハ爪曾梓ノ二川ニシテ南方上川手村ヨリ赤リ本村塔原耕地ノ



正面ニ於テ德高萬水高瀬ノ三川ト合流シ漸ク大河トナリ東北ニ向ツテ流ル其川道  
本村ノ地ニ闊スル所二十九町五十間ニシテ北方東川手村ニ入ル  
會田川 等外小流ナリ最モ深キ所三尺浅キ所一尺廣サ二十余間狭キ所モ十二間  
濁水ニシテ急流ナリ源ヲ同郡保福寺嶺ヨリ発シ西ニ向ツテ環流シ東方會田村ヨリ  
赤リ大足耕地ヲ貫流シ明科耕地ノ北境ニテ犀川ニ入ル其長サ三十五町三十間  
塔原ノ渡 川手往還ヨリ西ニ分レ安曇郡大町ヲ經テ越後國糸魚川へ通ズル道ニア  
リ塔原耕地ノ標柱ヲ距ル亥ノ方五町水ノ深サ一丈余廣サ六十余間犀川ノ上流ニア  
リ渡船二艘私渡ニ附ス  
會田川橋 川手往還ニアリ本村ノ西北隅會田川ノ下流ニ架シテ東川手村ニ通ズ水  
ノ深サ二尺廣サ二十間橋長二十二間巾八尺板橋ナリ  
柏崎橋 川手往還ヨリ東ニ分レ會田村へ通ズル道ニアリ本村ノ北ノ方大足耕地  
ノ西部會田川ノ下流ニ架ス水ノ深サ二尺廣八間橋ノ長サ八間巾六尺土製ナリ  
光用水 同郡上川手村ノ光耕地字八幡ヨリ起リ犀川ノ水ヲ堰入レテ本村ノ塔原  
耕地ヲ經過シ明科耕地ニ至ル長サ四十町余巾五尺田二十三町余ノ用水ニ供ス  
柳瀬堰 本村明科耕地ノ東山部字柳瀬ヨリ起リ會田川ノ水ヲ堰入レテ同耕地ノ  
中央ニ至リ光用水ニ合ス長サ十町巾四尺田二十町ノ用水ニ供ス

森 林

下用水 本村塔原耕地ノ西南字上原田ヨリ起リ犀川ノ分流ヲ堰入レテ同耕地ノ  
西北部字矢淵ニ至リ犀川ニ入ル長サ十七町巾六尺田三十余町ノ用水ニ供ス  
犀宮社朱引外ノ森 官有ニ屬ス反別三反六畝十六歩本村ノ千ノ方十四町塔原耕地  
ニアリテ松樹多シ間々杉檜等アリ圍リ二尺ヨリ七尺ニ至ル長サ六七間ヨリ十余  
間ニ及ブモノアリ  
廣田社朱引外ノ森 官有ニ屬ス反別四畝二歩本村ノ子ノ方十一町明科耕地ニアツ  
テ松樹ノミ圍リ二尺ヨリ四尺ニ及ブモノアリ  
諏訪社朱引外ノ森 官有ニ屬ス反別一反五畝九歩本村ノ寅ノ方三十町大足耕地ニ  
アリテ松樹多ク間々檜等錯雜シテ生茂ス周圍六尺ヨリ七尺ニシテ長サ十一二間  
アリ  
白山社朱引外ノ森 官有ニ屬ス反別九畝二十一歩本村ノ辰ノ方一里十町大足耕地  
ニアリテ松及ビ樺等アリ周圍一丈長サ十三間ニ及ブモノアリ  
熊野社朱引外ノ森 官有ニ屬ス反別一反五畝十九歩本村ノ卯ノ方二十二町大足耕  
地ニアツテ松樹ノミ圍リ七寸ヨリ五尺ニ至ル長サ四五間ヨリ八九間ニ及ブモノア



リ

ナシ

ナシ

ナシ

原野

寺前ノ池 本村塔原耕地ノ東北部雲竜寺ノ門前ニアリ南北四十間東西十五間田四反余ノ用水トナス  
薄無ノ池 同耕地ノ中央学校ノ側ニアリ南北二十間東西八間周廻五十六間アリテ田一町余ノ用水ニ供ス

湖沼

川手往還 本村塔原耕地ノ南方上川手村界ヨリ北方東川手村界ニ至ル其長廿二十八町四十間五尺巾九尺塔原耕地ヨリ西ニ折シテ安曇郡ノ七貴村及ビ大町等ヲ過キ北越へ通ル支道アリ又明科耕地ヨリ東へ分レ大足耕地ヲ經テ筑摩郡會田村へ通ル

支道アリ

揭示場

塔原耕地ニアルモノハ南口ヨリ十四町二十八間  
明科耕地ニアルモノハ北口ヨリ二町二十五間  
大足耕地ニアルモノハ東口ヨリ十町六間ニアリ

堤塘

犀川ノ流レニ沿ヒ塔原耕地ノ西方字フケニアル堤防ハ長百余間ノ内ニ散布シテ馬踏三尺堤敷六尺余又同耕地ノ字町下ニアルモノハ長廿百間馬踏六尺堤敷九尺明科耕地ノ字花見ニアルモノハ長七八十間ノ内ニ散在シテ馬踏等前ニ均シ更ニ水門等ヲ設クル堤塘ニ非ズ單ニ河水暴漲衝突ノ害ヲ防カモノナリ水量定抗ノ長サ一丈修繕ノ費用ハ七分官ニ屬シ三分ハ民費ナリ

出港

崎

ナシ  
ナシ



島	暗	燈	瀧	温	冷	公	陵	社
ナシ	ナシ	ナシ	ナシ	ナシ	ナシ	園	墓	

犀名社 本社ナリ東西三十八間南北十七間三尺二寸面積二反二畝六分本村ノ午ノ方塔原耕地ニアリ日本武尊大山祇命武御名方命ヲ祭ル明治五年村社ニ列セラル祭日九月九日ナリ

高田社 村社ナリ東西十四間四尺八寸南北二十間三尺面積一反三步本村子ノ方明科耕地ニアリ御饗津命ヲ祭ル明治五年村社ニ列セラル祭日ハ九月三十一日ナリ諏訪社 村社ナリ東西十間六寸南北二十八間面積九畝十三步本村ノ寅ノ方大足耕地ニアリ武御名方命ヲ祭ル明治五年村社ニ列セラル祭日ハ八月二十六日ナリ龍神社 小祠ニシテ社格ナシ東西十二間南北六間面積二畝十二步本村子ノ方明科耕地ニアリ祭神ハ閻魔命ニシテ祭日ハ七月二十三日ナリ熊野社 小祠ニシテ社格ナシ東西十五間南北十九間二尺面積九畝二十一歩本村ノ卯ノ方大足耕地ニアリ祭神ハ武甕槌命経津主命天兒屋根命ニシテ祭日ハ九月一日ナリ白山社 小祠ニシテ社格ナシ東西十七間二尺南北十七間面積九畝二十四步本村辰ノ方大足耕地ニアリ祭日ハ白山姫命ニシテ祭日ハ八月十七日ナリ

寺  
雲龍寺 東西四十四間南北四十三間五尺面積五反八畝二十四步禪宗曹洞派青原寺ノ末派ナリ本村塔原耕地ノ東北隅ニアリ天正八年辰年僧正立開基創建ス  
龍門寺 東西二十間四尺二寸南北二十九間面積一反七畝二十二步禪宗曹洞派



青原寺ノ未派ナリ本村ノ亥ノ方明科耕地ノ中央ニアリ慶長十九甲寅年僧萬槻開基  
創建ス

法音寺 東西二十八間三尺南北二十五間一尺四寸面積二反一畝十三步禪宗曹洞  
派廣沢寺ノ未派ナリ本村ノ巳ノ方塔原耕地ノ中央ニアリ元禄十丁丑年僧天海開基  
創建ス

光久寺 東西十七間五尺五寸南北二十二間面積一反三畝四步新義真宗返照光院  
ノ未派ナリ本村ノ辰ノ方大足耕地ニアリ延宝三乙卯年僧存清開基創建ス  
給然寺 東西二十五間南北二十四間五尺五寸面積二反二十三步浄土宗鎮西派  
知恩院ノ未派ナリ本村ノ赤ノ方塔原耕地ノ南部ニアリ明暦二丙申年僧義全開基創  
建ス

學校

公立小学校一ヶ所 本村ノ午ノ方塔原耕地ニアリ生徒男四十七人女十三人元資金  
一千七百円

公立小学校一ヶ所 本村ノ亥ノ方明科耕地ニアリ生徒男三十二人女十一人元資金  
一千十円

公立小学校飯支校一ヶ所 本村ノ辰ノ方大足耕地ニアリ生徒男四十人女十一人元  
資金七百四十一円五十六銭

町會所

事務扱所 飯ニ塔原耕地ノ東北部雲龍寺中ニ設ク本村何方ト記載スルモノハ皆コ  
ノ扱所ヲ以テ根據トセリ

病院 ナシ

電線 ナシ

郵便所

郵便局 本村ノ酉ノ方塔原耕地ニアリ

製糸場 ナシ

大工場・造船場 ナシ

古跡



名勝

長峯ノ城墟 本村ノ正東塔原大足兩耕地ノ中間ナル長峯ノ丘陵起伏スル一部分ノ中ニアリ南北大概五十余間ニシテ東西モ又二十五間余アリ石壁今尚存シテ回字形ヲナス東南ノ一方ハ長峯ノ頂巔ニ接シ三面ハ谿谷ニ臨ム其近傍ノエウガツ時ハ往々古鐵ヲ得ルアリ何人ノ築キタルヲ詳ニセズトモ群雄割據ノ時代海野氏ナルモノ此城ヲ守レリト云フ傳説アリ  
古屋ノ城墟 本村ノ丑ノ方明科耕地ノ東北部ニシテ長峯ノ山脈北ニ向ツテ銳角ヲナシタル北端ニアリ凡東西五十余間南北モ亦四十余間ナリ數段ノ石壁尚各所ニ現存スト蛭モ一小岩址ノミ築造ノ年号及興廢旧記等更ニ傳ハラズ  
長峯ノ眺望 山水絶景ノ地ト稱スルニ足ラズト蛭モ天氣明朗ナル曰此頂嶺ニ登臨セバ西南ハ遠ク信濃ノ國境ナル嶺及タル横峯ノ重疊ナルヨリ安筑二郡ノ廣袤タル村落一目ノ中ニアリ又東北ヲ回觀スレバ群山綿亘凸凹シテ恰モ怒濤ノ如ク足下ヲ瞰視スレバ犀川ノ清流蜿蜒トシテ西南ヨリ東北ニ向ヒ川舟上リ又下リ或ハ漁者ノ網或ハ釣魚ノ竿歴々眼前ニアリテ風光明媚ナリ

物産

煙草 其質美ナラズ製造輸出高七百十七駄大概東京及ビ關東其他諸州へ輸送ス稀ニハ西京或ハ北越へ輸出スルアリ  
川魚 漁獵ノ高些少ニシテ遠ク輸出スルニ足ラズト蛭モ近郷及ビ松本ノ城市ニ屬シ其中三秋ノ候ニ漁スル処ノ鮭ヲ以テ最も美味ナルモノトス

民業

男 農ヲ業トスル者二百八十余戸漁獵ヲ業トスルモノ二十余戸  
女 農事ノ余暇養蠶ヲ業トスルモノアリト蛭モ煙草ノ製造ヲ職トナスモノ最も多シ

風俗

農事ヲ黽勉シテ能ク儉ヲ守リ拳村親睦シテ子弟ヲ学ニ就カシメン事ヲ図リ伸ヲ敬スルアリテ佛ヲ信ズル者ハ十二ノミ養蠶ニ從事スルモ概ネ農隙ノ業ニシテ煙草ノ製造ニ努カスルモノ最も多シトス曰ツ家産ノ如キ富者ハ三分ニシテ貧者七分



二居ル

氣候

寒 暖 本村ノ地勢タルヤ山ヲ負ヒ又川ヲ帶ブ寒暑共ニ烈シキ地ナリ寒暖計盛冬ニ  
嚴寒ノ極凡三十度又盛夏炎熱ノ極凡十度ナリ

石之通り地誌調査仕候ニ付上申仕候 以上

明治九年一月

第三大區十小區

筑摩郡中川手村

副戸長 滝 澤 榮 一

同 石 田 同 實

戸長 石 田 甚 内

筑摩縣參事高木惟矩殿



右之通寫上申仕候 以上

東筑摩郡中川手村

明治十二年五月三日

副戸長

加々美 嘉根 治○

同

滝澤 榮 一○

同

石田 實不在  
無印 一○

戸長

石田 甚 内○

東筑摩郡郡長 稻垣重為殿

上川手村



上川手村

本村往古ヨリ田沢村光村両村タリシガ明治八年一月二十日合併シテ上川手村ト改稱ス

疆域

東ハ筑摩郡刈谷原村刈谷原町耕地山字村松刈谷原村ニテ大平ト唱ル嶺ヨリ鈴ヶ尾へ見通シ是ヨリ西菅沢舟沢藪沢鷲舞本村ノ内田沢刈谷原村ノ内刈谷原町合持ナリ會田村執田光耕地山明ヶ石嶺へ見通シ同村山字大尻子ノ神麻苧ニ接シ矢ノ沢ノ流レヲ以テ境トス  
西ハ安曇郡南穂高村寺所耕地境中宮根川中央ヨリ同郡同村踏入耕地田圃ニ接シ堺杭有之同郡承德高村壘柳耕地等乃力耕地郡境表杭亦ヲ以テ境トス  
南ハ筑摩郡岡本村伊深耕地境ハ鷲山嶺ヨリ三ツ石ニ至ル夫ヨリ安曇郡島ノ内村下平瀬耕地壺本松姥水流水尾入沢へ見通シ境ス同郡高家村熊倉耕地境ハ尾入沢ヨリ水神柳へ犀川筋ヲ見通ス  
北ハ筑摩郡中川手村塔原耕地大足耕地小倉沢長峯ヲ境トス同郡會田村井刈耕地ノ



山天ノ沢へ見通シ境ス

幅員

東西一里十八町  
南北一里十四町  
面積未詳

管轄沿革

天文二癸巳年ヨリ小笠原長時所領天文二十二年五月六日桔梗ヶ原軍敗北ノ後同年ヨリ武田信玄領同勝頼天目山ニテ生害マデ二十九年天正十年ヨリ小笠原貞慶領天正十九年ヨリ石川伯耆守領同玄蕃頭三長ニ至リ改易トナル慶長十八巳年ヨリ小笠原兵部太夫領同石近太夫忠政元和三巳年播磨國明石へ移ル同年ヨリ松平丹波守康長領同佐渡守康直ニ至リ播磨國明石へ國替寛永十四年ヨリ松平出羽守領同十五寅年出雲國松江ニ移ル同年ヨリ堀田加賀守領同十九年下総國佐倉へ移ル同年ヨリ水野隼人正忠清同隼人正忠恒マデ六代享保十巳年所領被滅江戸へ移ル以後旧幕府所領トナル同年ヨリ十八ヶ年間飯島坂本塩尻石三ヶ所ニテ代官支配邊替ノ干支不詳寛保三亥年ヨリ明治元辰年マデ戸田氏代々管轄ス其後土地奉還ノ拳マツ

テ筑摩縣管下トナル

里程

筑摩縣廳ヨリ本村事務扱所マデ二里二十七町距ル東刈谷原駅元標マデ一里二十一町中川手村塔原耕地元標へ一里八町五十間高家村熊倉耕地へ二十八町五十間豊科村成相町耕地へ一里十町

地勢

東ハ上野山透ヶ原山二場山黒尾山ヲ負ヒ地形西ニ傾キ村内ヲ南ヨリ北へ犀川急流ス薪炭乏シカラズ塩魚類等乏シ

地味

平地黒色山地ハ赤色田稻最も宜シ畑食桑大小豆等ニ適スト雖モ田ハ時々水害アリ畑地或ハ山間ノ田地ハ旱損ノ患アリ

税地



飛地

田 九十五町九反七畝十二歩  
 畑 二百十町八畝四歩  
 宅地 二十二町一反二畝十八歩  
 山林 百二十四町九反二畝九歩  
 林 四十八町五反五畝十三歩  
 秣山 千二百七十町五反歩  
 芝地 九反四畝十五歩  
 秣場 十町四反八畝十九歩  
 竹藪 一反二歩  
 死馬捨場 八畝二十歩  
 總計 千七百八十三町七反七畝二十二歩

本村西ノ方安曇郡南徳高村寺所耕地内  
 田 一町二反五畝二十五歩  
 畑 五畝七歩

字地

南原 本村ノ南入口東ハ山南ヨリ西ハ岨北ハ矢垂沢東西二町三十間南北三町四十間  
 上手 東ハ山南矢垂沢西ハ岨北ハ岩松寺境内際マデ東西二町南北三町五十間  
 中村 東ハ山南字上手西ハ岨北ハ揚示場東西一町五十間南北二町三十間  
 小瀬 東ハ山南字中村西ハ岨北ハ山岸ヨリ西ハ小道アリ東西二町南北一町  
 寺村 東ハ山南字小瀬西ハ字巾北ハ川谷原駅へ往還東西一町三十間南北二町  
 幅 東ハ字寺村南ヨリ西岨北ハ久保田東西一町三十間南北二町  
 久保田 東ハ山南ハ字幅西ハ岨北ハ田沢川東西二町南北一町  
 町田 東ハ山南ハ田沢川西ハ岨北ハ字野田東西二町三十間南北三町  
 巾下 東ハ岨南ヨリ西ハ犀川北田沢川東西二町南北十六町二十間  
 徳治郎 東ハ犀川南高家村熊倉耕地西ハ中曾根川北ハ字御法田東西四町南北十七町  
 大口沢 本村山間ナリ柏沢ヨリ東川谷原村境マデ二十六町南岡中村境三ツ石マデ二十四町



野田 東ハ山南ハ字町田西ハ岨北ハ二場沢東西三町五十間南北六町  
 南村 東ハ山南ハ二場沢北ハ奥沢東西三町五十間南北五町六間  
 中條 東ハ山南ハ奥沢西ハ岨北ハ揚示場東西四町三十間南北三町四十間  
 北村 東ハ山南ハ揚示場西ハ岨北ハ中川手村塔原耕地境小倉沢東西三町四十間  
 南北七町五十間  
 御法田 東ハ犀川南字徳治郎西ハ筑摩安曇郡境杭水北ハ中川手村塔原耕地南北二  
 十二町東西五町當時多分荒地ナリ  
 白牧 本村ノ東二場山黒尾山ニ繞ク山奥東西一町五十間南北一町  
 蟬 同断山間ニシテ東西五十間南北一町  
 矢ノ沢 本村東黒尾山ノ蔭ニシテ東ハ倉田村執田光耕地ヲ境ス北ハ同村井刈耕地  
 中川手村大足耕地ニ接ス東西二町南北五町  
 貢租  
 地租金 千九百四十七円七十四銭六厘  
 賦金 九円三十五銭七厘  
 納税 百五十二円三十銭几厘

戸数  
 本籍 四百六十四戸 但シ平民  
 社 十四戸 村社二座小社十二座  
 寺 三戸 曹洞宗一宇眞言宗一宇浄土宗一宇  
 總計 四百八十一戸  
 人数  
 男 千百二十二口 但シ平民  
 女 千八十口 但シ平民  
 總計 二千二百二口  
 他土寄留人 男七人 女四人  
 牛馬  
 牛 無之

總計 二千百九円四十一銭二厘 (但シ明治七年分)