

20-47

特 22

806



堺市外
二郡用
郷土誌帖

緒言

一本帖は郷土誌學習上の便宜に供する爲め編纂したるものにして筆記用と地圖とを兼ねたるものなり

一本帖上欄に郷土誌教授資料の最必要なる事項を掲げ特に下欄には餘白を設けて教師の附説及敷衍事項又は校外教授要項の筆記用に充つるものとする

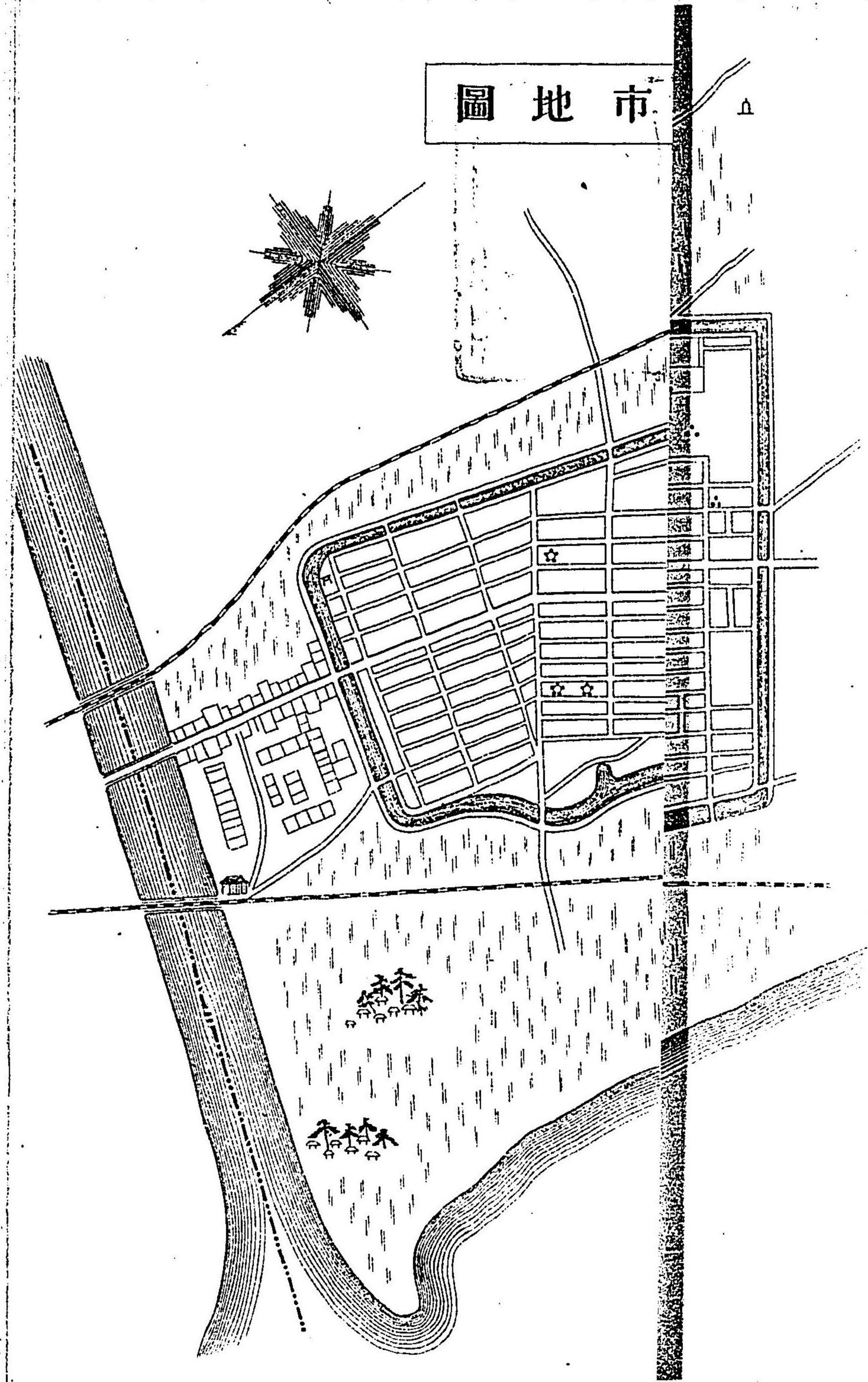
一本帖巻首の方網野には其學校及市町村の縮圖を描きて基礎觀念を鞏固ならしめ又既習事項の記憶を正確ならしめんが爲に輪廓地圖を挿入したり

一本帖所載の物産、名勝舊蹟、社寺、山川、人物等は主として其地方に於ける著名なるものゝみを掲げたり

一本帖中人口戸數等は明治三十九年十二月現在調によりて掲げたり

明治三十九年十二月
下欄

市地圖



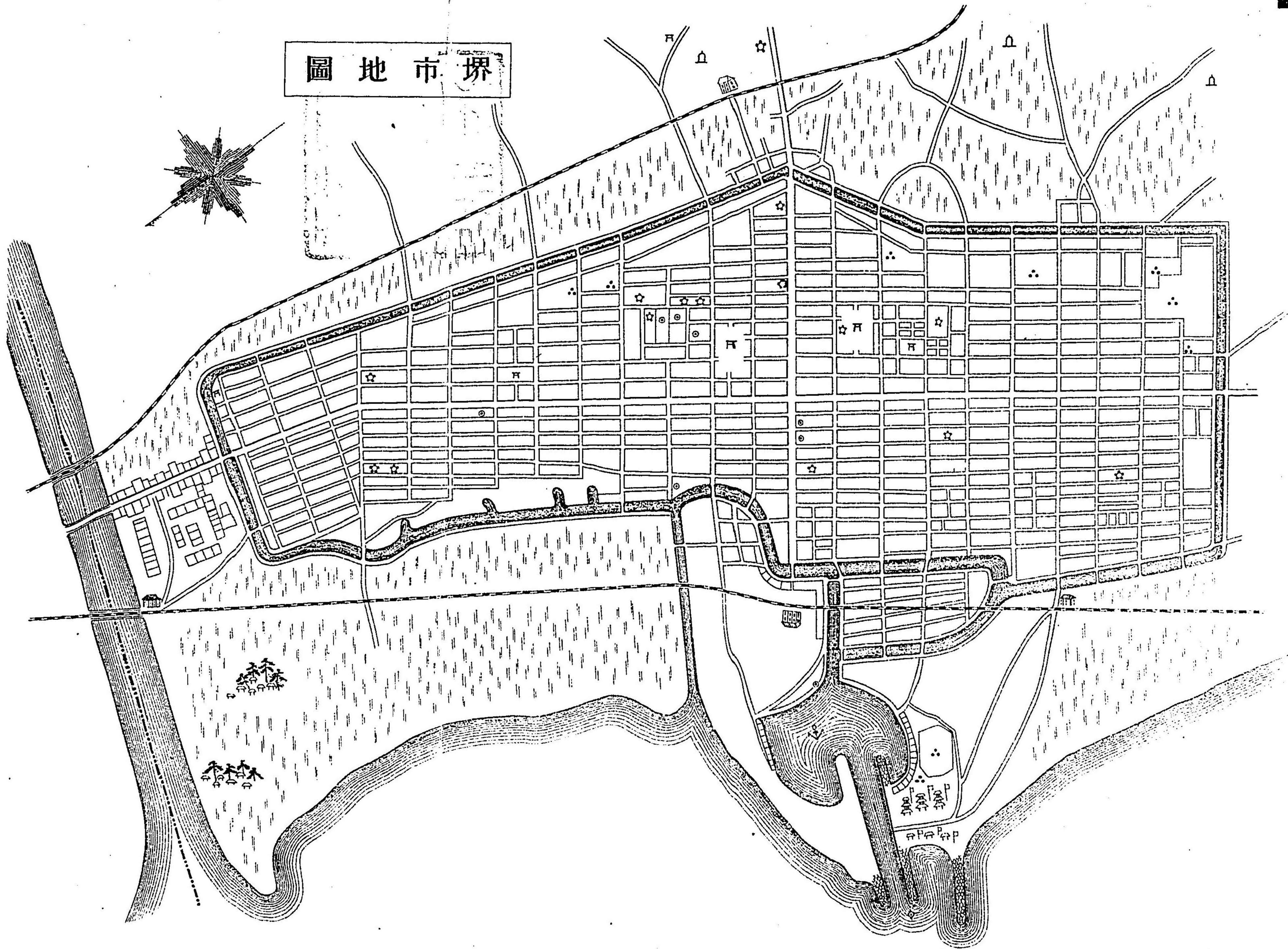
目次

- 一、方網野
- 二、堺市
- 三、泉北郡
- 四、泉南郡
- 五、和泉國
- 六、輪廓地圖


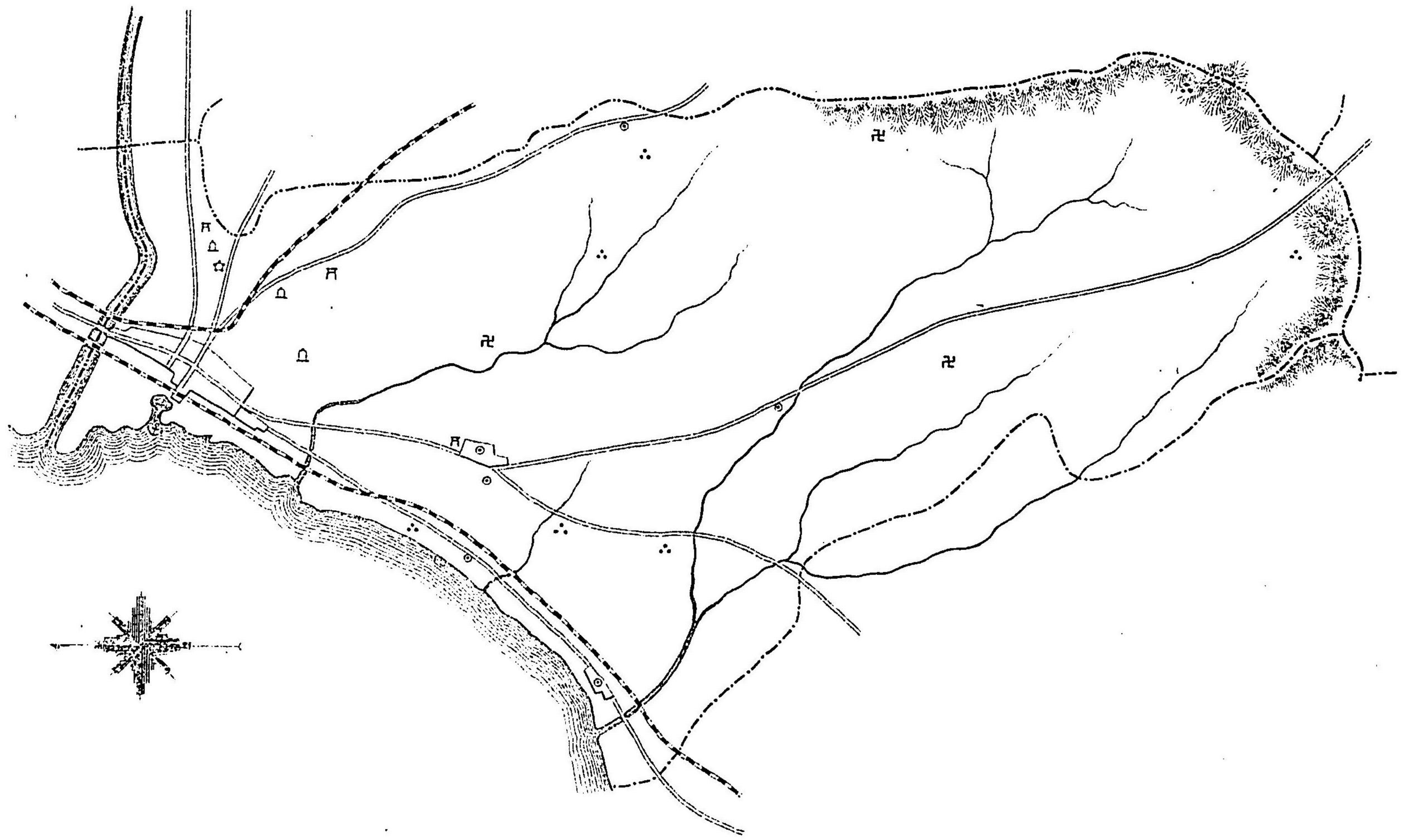
地圖符號

| | | | | | | | | | | | | | |
|----|----|----|------|----|----|----|----|----|---|---|----|----|-----|
| ☆ | ◎ | ⌚ | ⋯ | 卍 | ⌒ | | Y | ☀ | | | | | |
| 學校 | 官衙 | 名邑 | 名勝舊蹟 | 寺院 | 神社 | 御陵 | 鐵道 | 街道 | 川 | 山 | 郡界 | 國界 | 府縣界 |

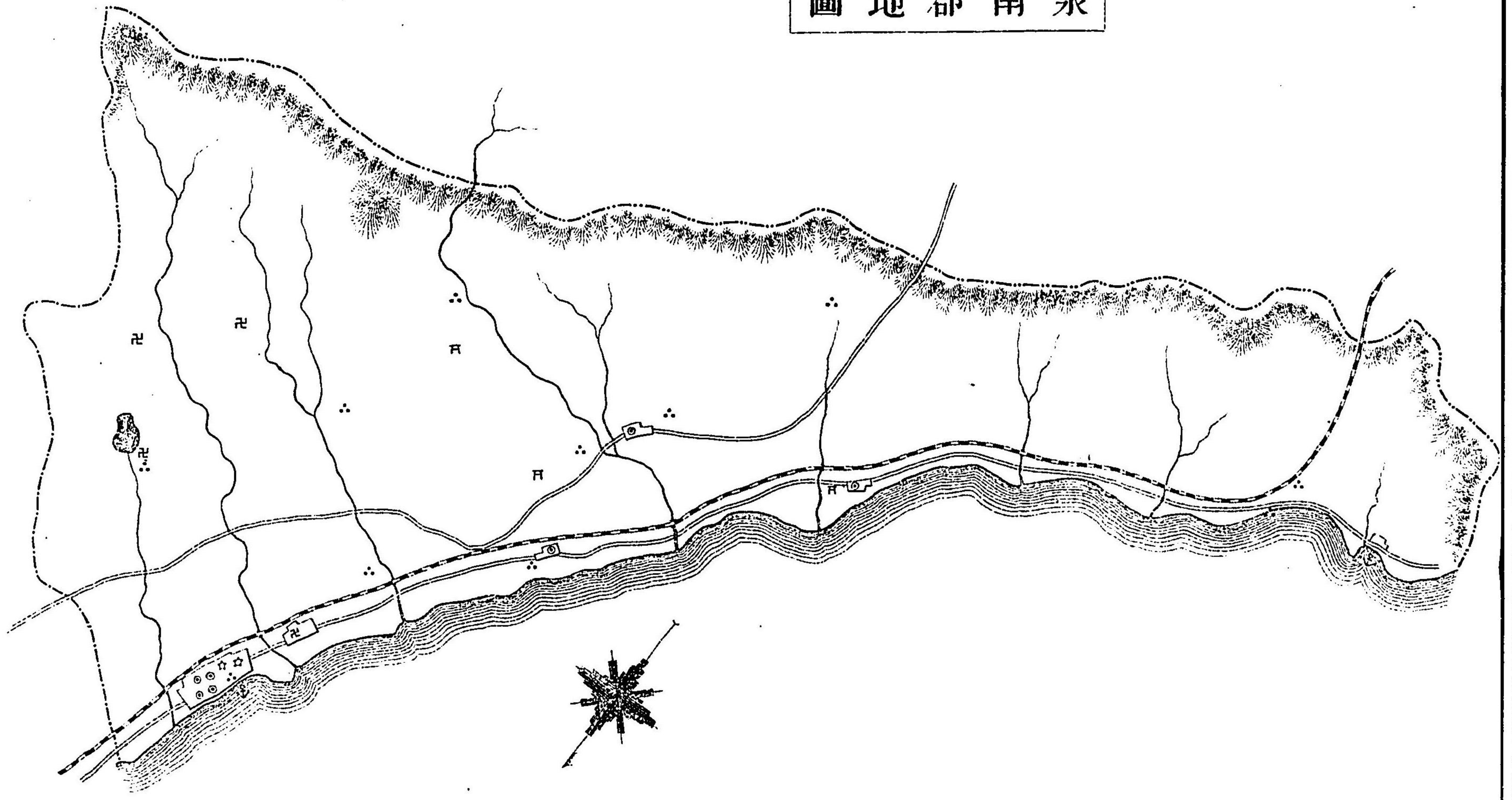
圖地市堺



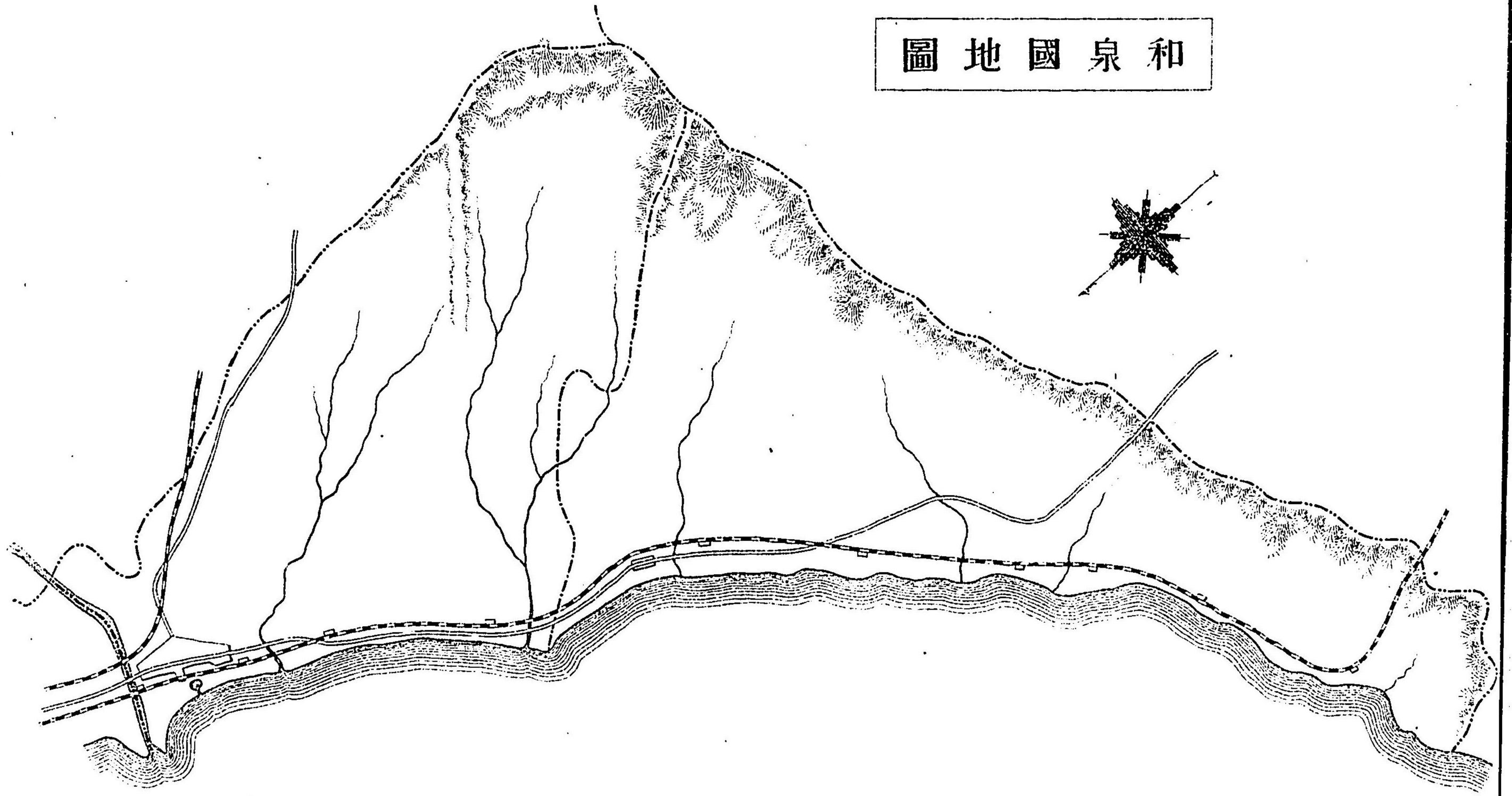
圖地郡北泉




圖地郡南泉



和泉國地圖




我が學校縮圖



我が學校

- 一、名稱
- 二、位置
- 三、校地
- 四、校舎
- 五、沿革

我が市町村縮圖



我が市町村

- 一、名稱
- 二、位置地勢
- 三、廣サ
- 四、人口
- 五、戸數
- 六、産業
- 七、交通
- 八、沿革

堺市

一、沿革
 コノ地ハ、攝津河内和泉ノ三國ノ境ニアルカラ、堺ト名ヅケタノデアル。
 昔ハ、外國トノ、互市場デアテ、船ノ出入モ多ク、商業モ大ソ一盛ンデアタガ、豊臣秀吉ガ大阪ニ城ヲキヅイテカラ、大阪ハ次第ニ繁昌シ、又大和川ヲツケカヘテカラ、海ハダンドン淺クナリ、堺ノ地ハ、一層衰ヘテキタ。

二、位置
 北ハ大和川デ、東南ハ泉北郡ニツヅキ、西ハ茅渚海ニノゾム。

三、廣サ
 一方里ノ四分ノ一

南北凡三十町
東四凡十町

四、人口

五七、一二四一人
男二七、九七七人
女二九、一四七人

五、戶數

一一、二二〇戶

六、產業

商業、工業、漁業

七、物産

清酒、鐵器、刃物、緞通、煉瓦

八、官公衛

線香、魚介、貝、細工等
聯隊區司令部、區裁判所
市役所、稅務署、郵便局
警察署、監獄支署、水上警察分署

九、學校

中學校（北郡向井村）、高等女學校
女子手藝學校、高等小學校、尋常小學校、實業補習學校、幼稚園

十、名勝舊蹟

妙國寺、蘇鐵、寶珠院、土佐藩義士ノ墓、祥雲寺、松、南宗寺、利休墓、大安寺、枝添松、臨江庵、萩、旭蓮社、日露戰役紀念碑、天誅組義士上陸地、大濱公園、水族館

十一、神社

高須稻荷社

菅原神社、俗ニ天神ト云フ

十二、人物

小西行長、武人、橘又三郎、鐵炮、納屋助、左衛門、貿易、千利休、茶人、牡丹花肖柏、歌人、趙陶齋、書家、藤本莊太郎、緞通

泉北郡

一、沿革 コノ郡ハ、モトハ、大鳥、泉

ノ二郡ニ分レテアツタガ、明治二

十九年ニ合併シテ、泉北郡ト名

ヅケタ、村ノ數ハ三十九アル。

二、位置地勢 北ハ平野デアッテ、大

和川ト、堺市ニツラナリ、東南ハ

山ツツキデ、南河内郡ト、和歌山

縣トニ界シ、西ハ泉南郡ト共ニ、

茅渟海ニノゾム。

三、廣サ 十四方里南北凡八里

四、人口 一〇三、五八六男五二、〇二四 女五一、五六二人

五、戸數 一七、九四三戸

六、産業 農業、漁業、工業、商業

七、物産

米、麥、柑橘、木綿、毛織物、

葉煙草、蕃椒、炭、魚介、

八、山川 牛瀧山、槇尾山、七越嶺、

大和川、石津川、大津川、

九、名邑 大津村、湊村、鳳村、

十、官衙 第十六師團司令部、

郡役所、警察署、警察分署、

十一、御陵 仁德天皇陵(大仙陵)

反正天皇陵、履仲天皇陵

十二、社寺 官幣大社大鳥神社祭神日本武尊

萬代八幡神社祭神天皇

方違神社祭神功皇后

松尾寺、法道寺、家原寺、

十三、名勝舊蹟 濱寺公園、高師ノ濱

信太ノ森、牛瀧ノ楓、光ノ瀧、國府ノ清水、陶器ノ莊、和田城趾。

泉南郡

一、沿革
 コノ郡ハ、モトハ、南日根ノ二郡ニ分レテア、ダガ、明治二十九年ニ合併シテ、泉南郡ト名ツケ、三町四十三村ニ分レテアル。

二、位置地勢
 北東ハ、泉北郡ニツヅキ、南ハ、山脈デ、和歌山縣ト背中、アハセテ、西ハ、茅渚海ニノゾム。

三、廣サ

凡十九方里南北九里餘 東西四里餘

四、人口

一二〇、三五六人
男六〇、〇三七人 女六〇、三一九人

五、戸數

一九、七三三戸

六、産業

農業、漁業、商業、工業、米、麥、柑橘、甘蔗、煉瓦、綿糸

七、物産

木、櫛、魚、介、葛城山、犬鳴山、飯盛山

八、山川

津田川、近木川、岡田川、男里川

九、名邑

岸和田、貝塚、佐野、尾崎、信達、多奈川。

十、官衙

郡役所、區裁判所、稅務署、警察署及警察分署。

十一、學校

中學校、高等女學校。

十二、社寺

男神社祭神武天皇 祭神五瀨命

日根神社 祭神 蘇我草壁不合尊

蟻通神社

願泉寺、久米田寺、神於寺

水間寺

十三、名勝舊蹟

金熊寺、梅林、躑躅方岡

深日浦、淡輪、久米田池附

古戰場

熊取ノ行宮、岸和田城

佐野城、近義古戰場

檉井古戰場、土丸城、深日

城

和泉國

一、沿革

和泉國ハ、モト、河内ト一

國デアッタガ、元正天皇ノ御代ニ

河内ノ三郡ヲ割イテ、コノ國ヲ

置キ 和泉ノ名ハ今ノ泉北郡國府村大

字和泉中ニアル清水カワツケタノ

國司政治デアッタ、其後、堺奉行

岸和田藩、伯太藩等ノ管轄トナ

リ、明治四年ニ全ク堺縣ノ管轄

トナッタ、明治十四年堺縣廢セラ

レ、大阪府ノ所轄トナッテ、堺區ト

大鳥、泉、南、日根ノ四郡デアッタガ

今ハ堺市ト、泉北、泉南ノ二郡デア

アル。

二、位置

大阪府ノ南部ニアッテ、北

ハ攝津ニ、東ハ河内ニ、南ハ和歌

三、地勢

山縣ニ界シ、西ハ海ニノゾム。
南北長ク、東西短ク、東南
ハ山續キ、デ、土地高ク、西北ノ方
ハ一帯ニ平坦デアテ、土地肥沃
デアアル。

四、交通

南海鐵道ハ、大阪市難波
驛ヨリ起リ、和泉國ノ海岸ニ沿
ヒテ、和歌山市ニ至ル、當時ハ難
波驛カラ、濱寺公園マデハ、電車
併用デアアル。
高野登山鐵道ハ、大阪市沙見橋
驛ヨリ起リ、和泉國ノ東ノ方ヲ
通りテ、河内國長野ニイタル。
紀州街道ハ、大阪市ヨリ和泉國
ノ西方ヲ通りテ、和歌山市ニイ

タル。

高野街道ハ、堺市ヨリ起リ、和泉
河内ノ境ヲ通り、紀見峠ヲ越エ
テ、高野山ニイタル。
郵便電信 郵便電信ハ、國中
何處ニモ自由ニ通ジテアル。
航路 船舶ハ、各港ヨリ、大阪
神戸、和歌山、四國等ニモ絶エズ
通フテ居ル。

明治四十一年三月二十五日印刷

明治四十一年四月一日發行

定價金六錢五厘

著者 地理歷史研究會

大阪府堺市大町東壹丁三十一番地

發行者 今井清治郎

大阪市南區東新瓦屋町三三六番屋敷

印刷者 梶原謙吉

不許複製

025443-000-2

特22-806

堺市外二郡用郷土誌帖

地理歴史研究会/編

M41

ADC-2895

