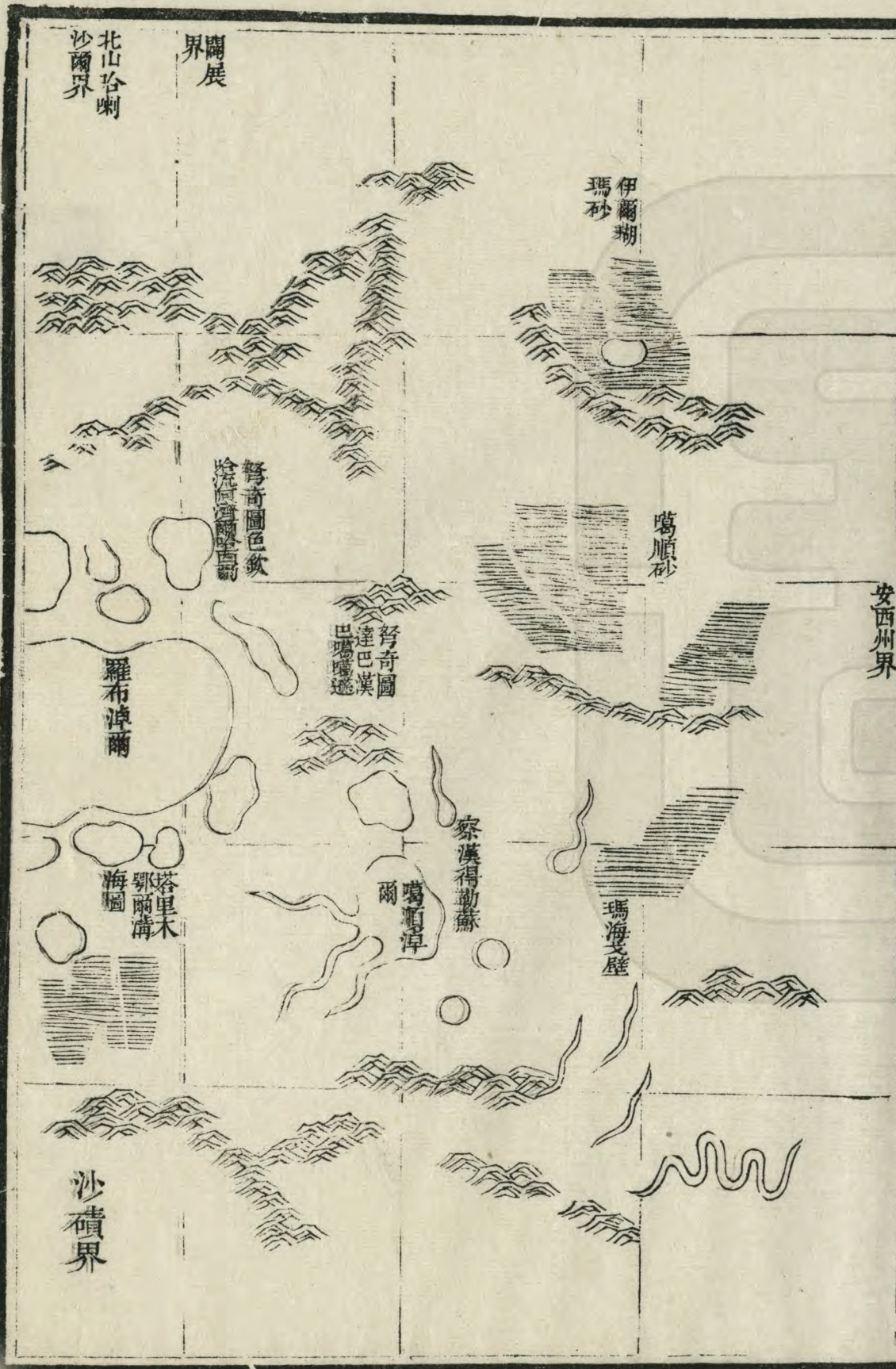


維希淖爾圖

欽定河源紀畧

卷二 圖說二

安西州界



北山谷喇沙爾界

關展界

伊爾瑚瑪砂

瑪順砂

弩奇圖達巴漢巴噶噶遜

察漢得勒蘇爾

瑪海戈壁

羅布淖爾

塔里木鄂爾海圖

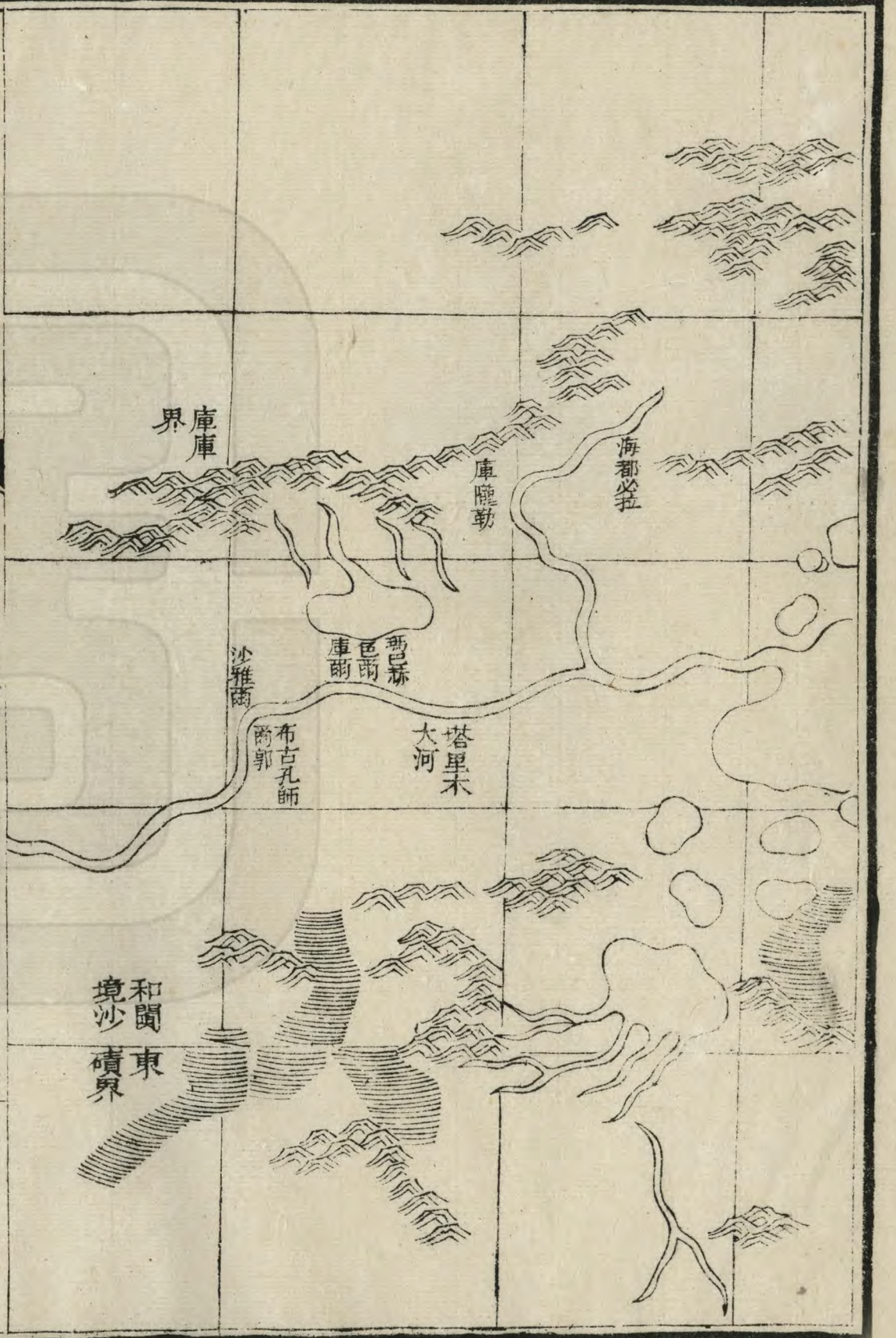
弩奇圖色欽

沙磧界

欽定河源紀畧

卷二 圖說二

二



羅布淖爾圖說

羅布淖爾爲西域河水之總彙計自葱嶺之東嘉峪關之西天山之陽南山之陰縱廣七八千里稽其大勢一涓一滴咸於是滙歸卽古之蒲昌海也唐杜佑疑蒲昌海爲西域自行自止之水不與積石河通今考羅布淖爾北近天山南則束以沙磧諸峯其西方爲大河衆源來處東境又爲伏流來赴之水合稽西域地勢無有下於是者故西域支流別派亦無有不歸於是者至於涉歷冬夏不減不盈則以其沙道潛通有洩有受其蹟似異而其

欽定河源紀畧

卷二

圖說二

三

故可以理推杜佑或考之未審也淖爾北倚天山支峯南有魯齊圖達巴漢其旁衆池駢列爲圓池爲方橢池爲鄂爾溝海圖水巴哈噶遜水弩齊圖色欽水錯居環繞燦然亦如星宿論者謂其肖形成象與鄂敦他臘諸泉祖孫一氣信不誣也水經注稱其洞湍電轉爲隱淪之脈可以證伏流矣謹按

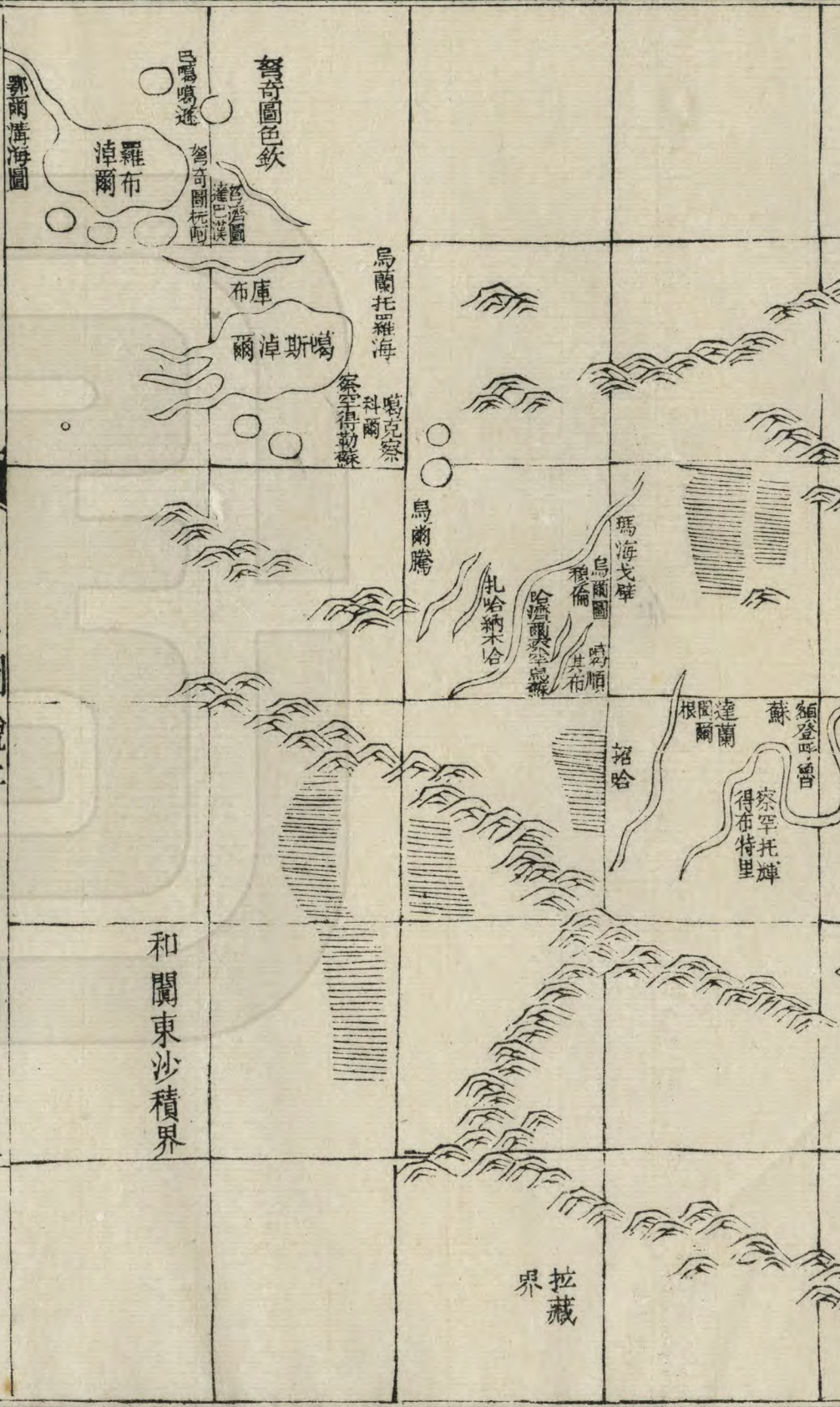
欽定輿圖繪羅布淖爾圖庶幾靈源昭晰一洗前人疑古之論云

羅布淖爾東境北路諸泉圖說

羅布淖爾東境之北爲托克三土爾番闢展哈密諸地水皆出北山南麓或稱交河或稱南湖泉流散潄自行自止諸土依之以爲聚落伊古以來未有言其歸向者今以西域地勢考之天山正脊自和爾郭斯嶺東行至塔什嶺折而南爲必柳嶺迤南過嘉峪關又南爲巴彥山轉西爲安西州南境大山其山形聯屬包絡無間斷故安西州南山亦名天山以其一體相屬也天山之派旣已東出南折以屬於安西則其中包蓄諸山勢亦必西向歸於羅布淖爾特流沙間阻其最北者爲伊爾瑚瑪沙其近南者爲噶順沙千里泉流遇沙潛伏雖無顯然奔赴之蹟要不容區而別之於大河北也今遵

欽定輿圖詳列諸水發源之方並次第其因沙伏流之實因端竟委繪爲羅布淖爾北路諸泉圖衆水不同總以出天山南麓者爲斷用以補往籍之未備焉

闡展界



欽定河源紀畧

卷二 圖說二

八

鄂爾博遜

羅布

鄂爾博遜海圖

布庫

爾淖斯噶

烏蘭托羅海

察罕得勒蘇

烏爾騰

馬海戈辟

烏蘭圖

穆倫

其和

哈爾納木哈

哈爾納木哈

蘇

達爾

根爾

額登呼魯

察罕托輝

得在特里

招哈

和闐東沙積界

拉藏界

羅布淖爾東南方伏流沙磧圖說

羅布淖爾東南方古鄯善樓蘭精絕且末諸國地也唐人稱爲莫賀延磧尾兩崖排亘諸沙委積祁連山西出支峯迤邐包絡於其左和闐東來第三重大嶂錫津烏蘭托羅海諸山盤礴屹峙於其右山根崖脚交互穿插具有繚曲往復之致故自羅布淖爾伏流以至阿勒坦郭勒重發之處測其逕度約一千五百里若以伏流隨山曲折東西激盪當不止二千里而羸昔人疑鹽澤之水散入沙磧蓋束以諸山導以諸沙疑蒼潛流似散而非散也

欽定河源紀畧

卷二

圖說二

九

故自噶順淖爾察罕得勒蘇水察罕托輝水以至庫庫塞水諸泉仰發不一而足其最大者達布遜淖爾一支西北望鹽澤八九百里東南抵青海地止隔一嶺相去僅三十餘里兩端分瀦曾無間斷又如舒合必拉庫庫塞水兩泉並發相去僅三十里一則由古爾班洮賴地東南流而伏一則由烏蘭得錫地西北流而伏縱橫相左要皆伏流仰出之泉蹤跡顯著者也謹依

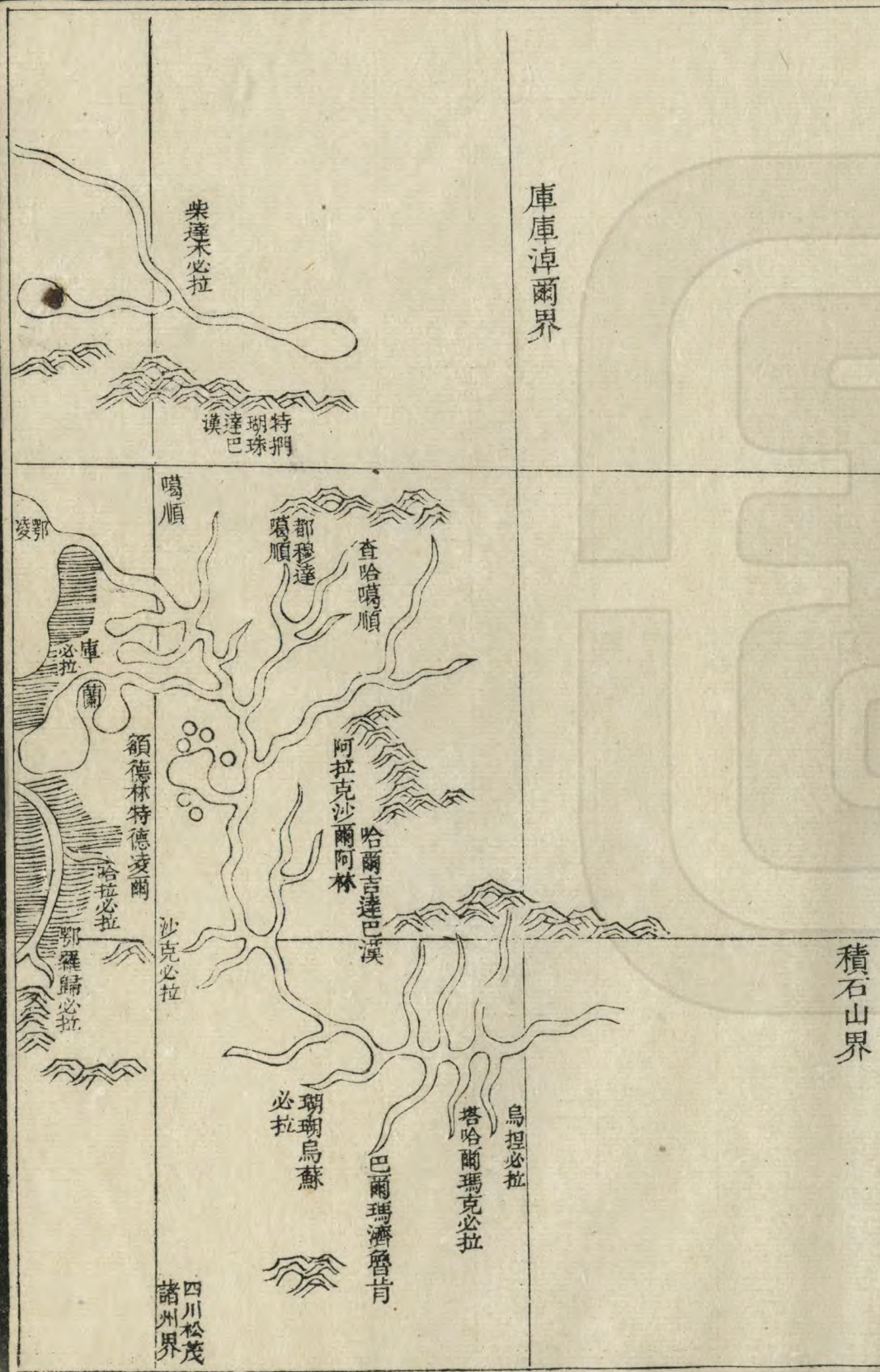
欽定輿圖繪諸沙中兩崖斷續衆泉伏汎之跡以著大河流入青海之孔道云

阿勒坦郭勒重源圖

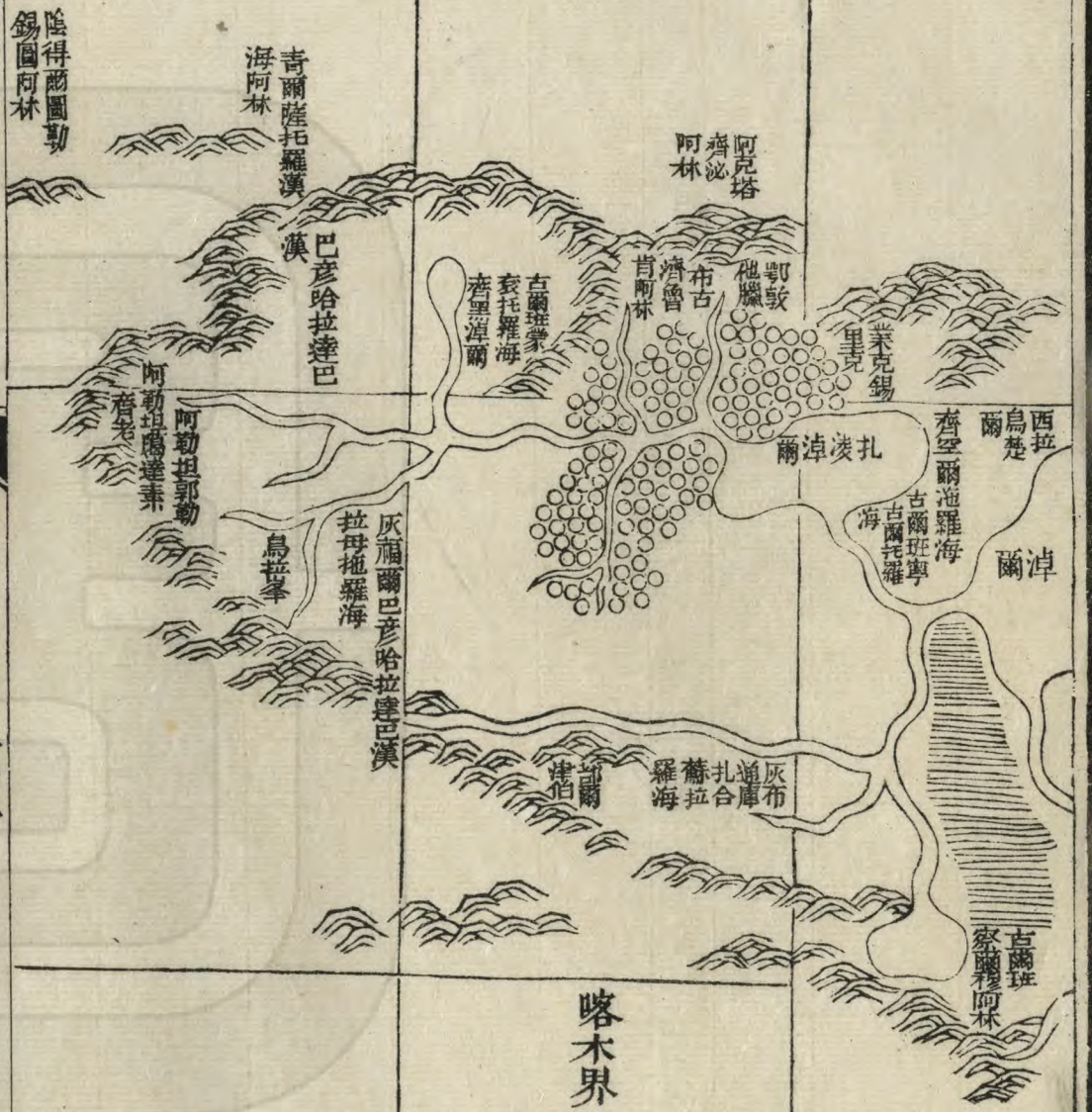
欽定河源紀畧

卷二 圖說二

十



安西州界



欽定河源紀畧

卷二 圖說二

阿勒坦郭勒重源圖說

爾雅載河出崑崙虛色白所渠並千七百一川色黃蓋以域內衆水有青赤白黑之殊色而大河獨以黃著故爲之疏通其義使不得混於他水今考回部河水所受經流支川無慮千數汨漱沙壤所謂渠并者在西域已居大半矣從來水潛地底側出仰流無不感然澄清獨阿勒坦郭勒噶達素齊老之水伏流初見輒作黃金色因卽以黃金名之豈非大河靈瀆雖伏地千里而仍不改其本性者乎唐人始有栢海星宿川之目元人窮源至星宿海皆未識阿勒坦真源惟我

欽定河源紀畧

卷二 圖說二

十三

聖朝疆理西極殊域一家自崑崙以下旣已盡載圖經皇上命使窮源自鄂敦他臘而西更三百里歷古亘今所未能窮見者於是乎盡發其蘊奧伏讀

御製河源詩云色赤作黃金別流無敢厠大河真源昭然如發蒙矣乃知諸家誤會禹貢導河之文謂河源出積石山皆拘墟之見不足信也其水自阿勒坦郭勒穿入鄂敦他臘瀦爲扎凌鄂凌兩淖爾東南流出未至積石山已近千里恭秉

睿訓按諸

欽定輿圖合以侍衛阿彌達所進新圖詳考阿勒坦黃
水真源並條次左右諸山形勢及衆泉之交注者
悉載諸圖以證河源重發之真蹟

欽定河源紀畧

卷二

圖說二

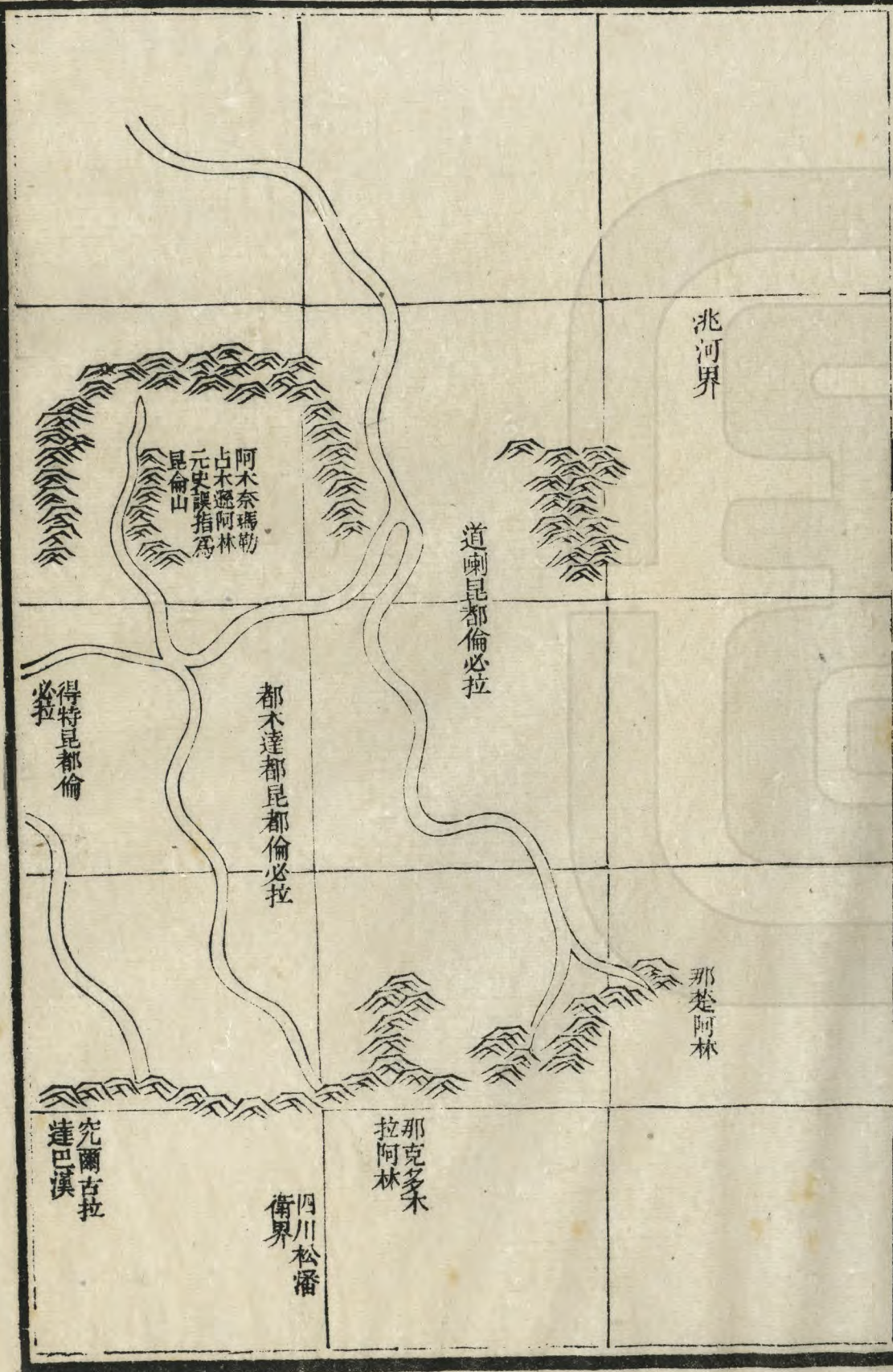
十三

河流積石函南會
三昆都倫河圖

欽定河源紀畧

卷二 圖說二

十四



庫庫
淖爾
界

底衛
奎多
克阿林

欽定河源紀畧

鄂敦他臘界

卷二

圖說二

十五



河流積石山南會三昆都倫河圖說

元使窮河源至鄂敦他臘而止不知其西有阿勒坦之黃水已爲失實其尤舛者以朶甘思東北部有大雪山名亦耳麻不莫刺譯言騰乞里塔指爲昆崙自河源至昆崙已行三十日程河繞其三面則是昆崙爲河所經由之地而非源矣宋史河渠志仍之與傳所紀齟齬不合數百年以來卽有心知其誤而莫知所以致誤之由我

皇上燭幾鑑古洞照如神

披覽侍衛拉錫舊所具河源圖貴德之西有三昆都倫

欽定河源紀畧

卷二 圖說二

十六

河入河水

謂蒙古語以橫爲昆都倫河之橫者爲昆都倫山之橫者亦爲昆都倫彼昆都倫以橫山延亘得名說者不察遂以三河之名附會而誤復讀

御製讀宋史河渠志文而千古之疑始決今考大雪山之南有得特昆都倫得特蒙古語謂上也有都水達都昆都倫都木達都蒙古語謂中道也有道喇昆都倫道喇蒙古語謂下也大河從西方來三昆都倫河自東南橫入之以其形勢相並故有上中下之稱皆在河南與北岸之大雪山不可淆混正

昆都倫之稱而阿木奈瑪勒占木遜阿林不容妄
名爲昆侖也明矣茲敬遵

聖諭繪三昆都倫河入河之蹟以著宋元史相承之謬

欽定河源紀畧

卷二

圖說二

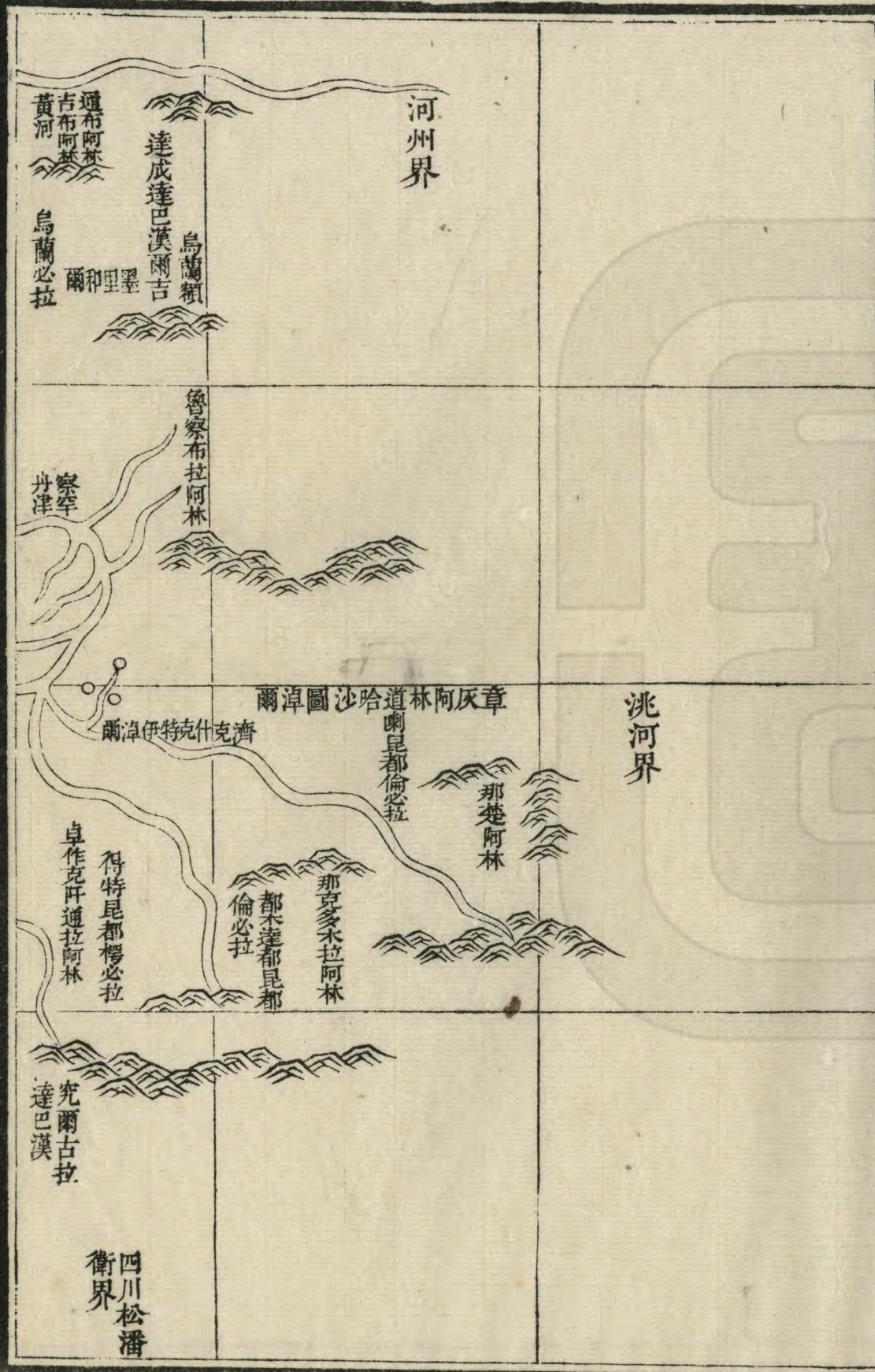
七

河 冰 繞 積 石 函
 三 面 至 貴 德 圖

欽定河源紀畧

卷二 圖說二

六



欽定河源紀畧

卷二 圖說二



河流繞積石山三面至貴德圖說

禹貢導河自積石言治水施功之始非謂河源山海經水經注言河源重發於積石則舉青海境大山以包舉諸地言積石而星宿海亦在其中也積石山今之阿木奈瑪勒占木遜阿林山形蟠屈數百里巍峩高聳爲通境之望其山脈自祁連山南出至拉布拉克達巴漢特們胡珠達巴漢迤邐而東爲托灰哈達阿林巴哈圖爾根阿林哈爾吉布達巴漢諸山隨處異名其實皆積石之一體也大河自西方流繞其南合三昆都倫河折而北而轉西繞其東北境與庫庫淖爾相望蓋環積石三面一千三百餘里茲謹遵

御製讀宋史河渠志文正大雪山之非昆侖並遵

御批通鑑輯覽證明其爲禹貢之積石山山川道里形勢方向昭然明晰無可置疑大河自此東北折由溫泉邊入貴德堡衆流漸濁復其本性始名黃河今並繪河繞積石山三面經貴德堡圖以著河源之全局蓋自昆侖正源青海重源再伏再見至此始名黃河其自河州以東經朔方入山西陝西界歷河南江南入海經流曲折並詳於各家地志茲

不具圖云

欽定河源紀畧

卷二 圖說二

三

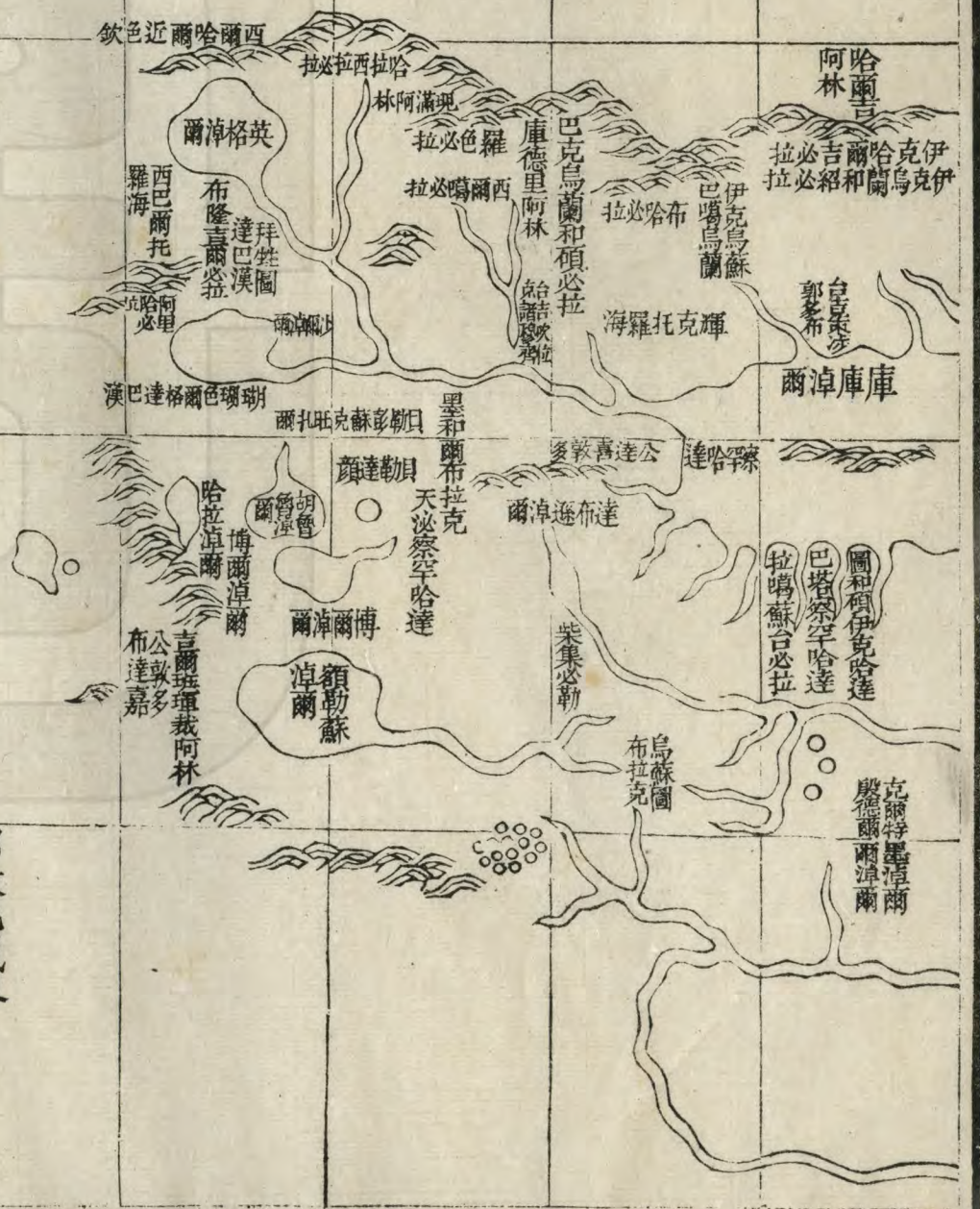
欽定河源紀畧

卷二 圖說二

安西州界

肅州界

鄂敦他臘界



庫庫淖爾圖說

庫庫淖爾古稱西海亦稱鮮水亦稱卑禾羌海在大雪山之北肅州安西州之南旁列羣峯中環巨浸包納支流爲地周圍千餘里其水不與西域通亦不流注河水然西北一隅正與哈拉淖爾諸水如衣馬爾山長馬山諸源鄰接其西南一隅阿穆呢色爾沁地與河水東折之處相望纔數十里是卽大河旁源潴流不洩者也蓋河源全境由本達末縈帶萬里葱嶺交流總滙於羅布淖爾積石重源又旁潴於是地均伏流潛會靈蹤奧跡古人不

欽定河源紀畧

卷二

圖說二

三

得盡窺恭讀

聖製有云濟水三伏三見亦其明證

化工肖物昭然揭全河之形勢矣青海地水波瑩徹土膏肥衍自古羌戎雜處羈縻而已自我

世宗憲皇帝廓清其境開列堡戍是牧是耕環河流數千

里悉以青海部名之庫庫淖爾旣與河源鄰接則與西北流出之居延海休屠澤諸水隔絕河水者迥乎不同允宜列入河源紀載茲依

欽定輿圖按稽地勢於全境中摘其潴流與大河相望者繪庫庫淖爾圖用資考鏡焉