

天氣圖

昭和七年自十二月

14.6二-213



1200600202055

14.6二

213

0 1 2 3 4 5 6 7 8 9 10 11 12 13 14 15

始



氣象表

			1日	2日	3日	4日	5日	6日	7日	8日	9日	10日	日
氣 溫 平 均 (攝氏)	鹿兒島	鹿兒島	19.7	19.7	20.4	17.0	15.9	15.8	17.7	17.4	15.5	15.3	
		鹿兒島	18.1	18.8	13.5	15.4	14.7	15.0	16.5	16.2	14.8	14.8	
	鹿兒島	鹿兒島	20.3	19.1	19.5	17.8	15.5	16.0	16.5	16.6	15.8	14.7	
		鹿兒島	19.5	18.9	20.7	20.6	19.4	16.3	15.9	15.9	19.1	18.1	
	鹿兒島	鹿兒島	20.1	18.5	20.2	19.4	16.1	15.4	15.7	17.0	18.3	16.5	
		鹿兒島	19.9	19.6	21.6	17.5	15.8	15.1	15.5	16.3	16.6	15.0	
	鹿兒島	鹿兒島	21.2	21.5	22.1	19.8	17.4	16.8	17.4	19.1	18.6	16.9	
		鹿兒島	21.1	21.0	20.9	17.9	18.9	17.6	16.4	16.8	18.3	17.9	
	鹿兒島	鹿兒島	18.9	17.2	19.1	16.1	16.3	14.1	13.5	13.9	14.9	13.8	
		鹿兒島	21.1	19.8	21.5	17.3	15.0	14.9	15.1	14.8	16.7	15.5	
鹿兒島	鹿兒島	16.8	17.3	19.2	15.2	12.5	10.9	11.1	12.7	13.0	11.5		
	鹿兒島	18.4	16.5	19.0	17.2	16.4	15.5	13.2	13.6	14.2	14.2		
鹿兒島	鹿兒島	17.9	17.4	18.6	17.1	16.1	15.7	15.3	15.5	15.7	13.0		
	鹿兒島	19.0	18.4	19.3	17.3	14.9	14.5	14.5	14.1	17.1	13.8		
鹿兒島	鹿兒島	20.0	18.9	22.1	18.9	18.5	17.4	15.1	13.2	15.7	14.5		
	鹿兒島	17.3	16.4	18.6	17.5	16.3	15.1	12.2	13.4	14.3	14.6		
鹿兒島	鹿兒島	16.5	16.8	15.6	16.3	14.7	13.6	11.9	13.2	12.1	11.9		
	鹿兒島	14.1	15.1	13.3	16.5	14.7	11.1	10.2	11.9	12.1	12.4		
鹿兒島	鹿兒島	14.4	14.2	16.0	14.2	12.2	9.6	9.3	9.1	9.6	10.8		
	鹿兒島												
日 照 時 數 (時)	鹿兒島	鹿兒島	11.3	10.7	10.7	10.9	10.3	11.0	9.9	10.6	10.5	10.3	
		鹿兒島	11.0	11.1	8.7	9.5	9.0	10.6	7.6	10.8	9.7	9.3	
	鹿兒島	鹿兒島	10.9	10.4	9.5	9.5	8.4	9.0	10.0	8.6	10.1	7.6	
		鹿兒島	11.0	9.8	9.5	8.4	9.6	10.2	9.4	1.9	8.6	9.8	
	鹿兒島	鹿兒島	9.2	6.7	8.0	8.3	8.0	6.4	6.6	0.0	7.2	10.0	
		鹿兒島	10.6	7.1	8.6	6.6	7.6	10.9	9.4	2.1	5.7	10.5	
	鹿兒島	鹿兒島	9.9	7.4	5.4	0.9	7.6	11.1	6.3	5.9	4.5	10.6	
		鹿兒島	6.2	5.9	1.5	0.0	6.8	10.5	7.4	5.5	0.9	9.0	
	鹿兒島	鹿兒島	6.4	8.7	6.3	0.0	9.9	6.2	8.8	9.9	0.0	8.5	
		鹿兒島	7.9	6.5	6.3	0.0	7.6	10.3	8.1	4.9	2.7	9.7	
鹿兒島	鹿兒島	5.0	8.0	9.7	0.2	8.9	10.2	7.3	2.0	1.2	5.2		
	鹿兒島	4.9	6.5	4.5	0.0	5.3	10.3	8.2	8.4	0.0	2.3		
鹿兒島	鹿兒島	9.7	9.5	8.0	8.7	6.7	7.5	8.3	10.3	9.6	5.5		
	鹿兒島	8.1	9.4	5.4	5.5	6.4	9.4	10.0	1.3	7.4	4.2		
鹿兒島	鹿兒島	7.4	10.5	8.6	0.0	7.4	4.5	8.8	10.0	1.0	3.6		
	鹿兒島	9.5	10.7	1.4	0.6	6.2	7.1	5.4	10.2	0.4	0.9		
鹿兒島	鹿兒島	9.0	10.3	1.1	0.3	5.6	5.5	5.3	9.1	0.9	5.0		
	鹿兒島	7.5	7.7	8.8	0.7	6.0	1.5	6.7	6.5	2.2	4.9		
鹿兒島	鹿兒島	6.2	5.3	7.6	0.0	0.7	0.0	7.9	3.9	1.4	6.5		
	鹿兒島												
降 水 量 (mm)	鹿兒島	鹿兒島	-	-	-	-	-	-	-	-	-	0.2	
		鹿兒島	-	-	-	-	-	-	-	-	-	-	-
	鹿兒島	鹿兒島	-	-	-	-	0.5	0.0	-	-	-	0.0	
		鹿兒島	-	-	-	-	7.8	-	-	0.6	-	-	
	鹿兒島	鹿兒島	-	-	-	-	0.0	-	-	4.9	2.6	0.0	
		鹿兒島	-	-	-	-	-	-	-	0.8	1.5	-	
	鹿兒島	鹿兒島	-	0.8	3.2	3.3	-	-	-	0.0	-	-	
		鹿兒島	1.9	-	19.2	45.6	-	-	-	0.0	0.3	-	
	鹿兒島	鹿兒島	0.0	-	-	23.4	-	-	-	-	9.6	0.0	
		鹿兒島	0.0	-	0.3	12.4	-	0.0	-	0.2	0.0	-	
鹿兒島	鹿兒島	0.0	-	-	0.2	0.0	-	-	0.1	1.3	-		
	鹿兒島	0.1	-	0.3	7.3	-	-	-	-	7.3	0.0		
鹿兒島	鹿兒島	-	-	-	0.0	12.6	0.6	-	-	-	10.0		
	鹿兒島	7.6	-	-	1.2	13.0	-	-	0.2	1.2	18.7		
鹿兒島	鹿兒島	17.3	-	-	9.7	1.5	5.4	0.9	0.0	9.4	14.4		
	鹿兒島	0.4	-	-	5.9	12.1	0.6	11.2	-	14.5	21.0		
鹿兒島	鹿兒島	0.0	-	-	-	2.5	12.2	7.0	1.3	3.2	6.7		
	鹿兒島	0.6	-	0.0	3.0	8.0	3.4	-	3.1	6.0	1.3		
鹿兒島	鹿兒島	1.9	13.1	0.6	13.4	4.6	1.9	-	0.0	0.6	14.0		
	鹿兒島												
九月下旬氣象表中追加													
地名		21日	22日	23日	24日	25日	26日	27日	28日	29日	30日		
福 岡	氣溫ノ平均	19.4	19.4	21.3	19.7	19.7	18.8	19.7	20.3	20.6	18.8		
	日照時數	0.8	-	10.1	10.4	5.4	0.7	-	1.2	7.2	5.8		
	降水量	1.2	29.8	-	-	-	-	-	0.3	5.2	-		
	氣溫ノ平均												
	日照時數												
	降水量												
	氣溫ノ平均												
	日照時數												
	降水量												

發行所



氣象表

昭和七年十月上旬

Table with columns for dates (11日 to 20日) and rows for locations (鹿熊, 兒島, 島本, etc.) and metrics (氣温, 日照, 降水).

Table with columns for dates (11日 to 20日) and rows for locations (鹿熊, 兒島, 島本, etc.) and metrics (日照, 降水).

Table with columns for dates (11日 to 20日) and rows for locations (鹿熊, 兒島, 島本, etc.) and metrics (降水).

Summary table for October (十月上旬氣象表中追加) with columns for days (1日 to 10日) and rows for metrics (氣温, 日照, 降水).

Table with columns for dates (1日 to 10日) and rows for locations (鹿熊, 兒島, 島本, etc.) and metrics (氣温, 日照, 降水).

Table with columns for dates (1日 to 10日) and rows for locations (鹿熊, 兒島, 島本, etc.) and metrics (日照, 降水).

Table with columns for dates (1日 to 10日) and rows for locations (鹿熊, 兒島, 島本, etc.) and metrics (降水).

Summary table for September (九月下旬氣象日照降水量ノ平均トノ差) with columns for days (21日 to 30日) and rows for metrics (氣温, 日照, 降水).

氣象表

昭和七年十月中旬

Table with columns for dates (21-31) and rows for temperature (氣温) and average (平均) for various locations like 鹿熊, 兒島, 鳥本, etc.

Table with columns for dates (21-31) and rows for sunshine (日照) and hours (時數) for various locations.

Table with columns for dates (21-31) and rows for precipitation (降水) and amount (量) for various locations.

Summary table for the month (十月) showing monthly averages for temperature, sunshine, and precipitation.

Table with columns for dates (11-20) and rows for temperature (氣温) and average (平均) for various locations.

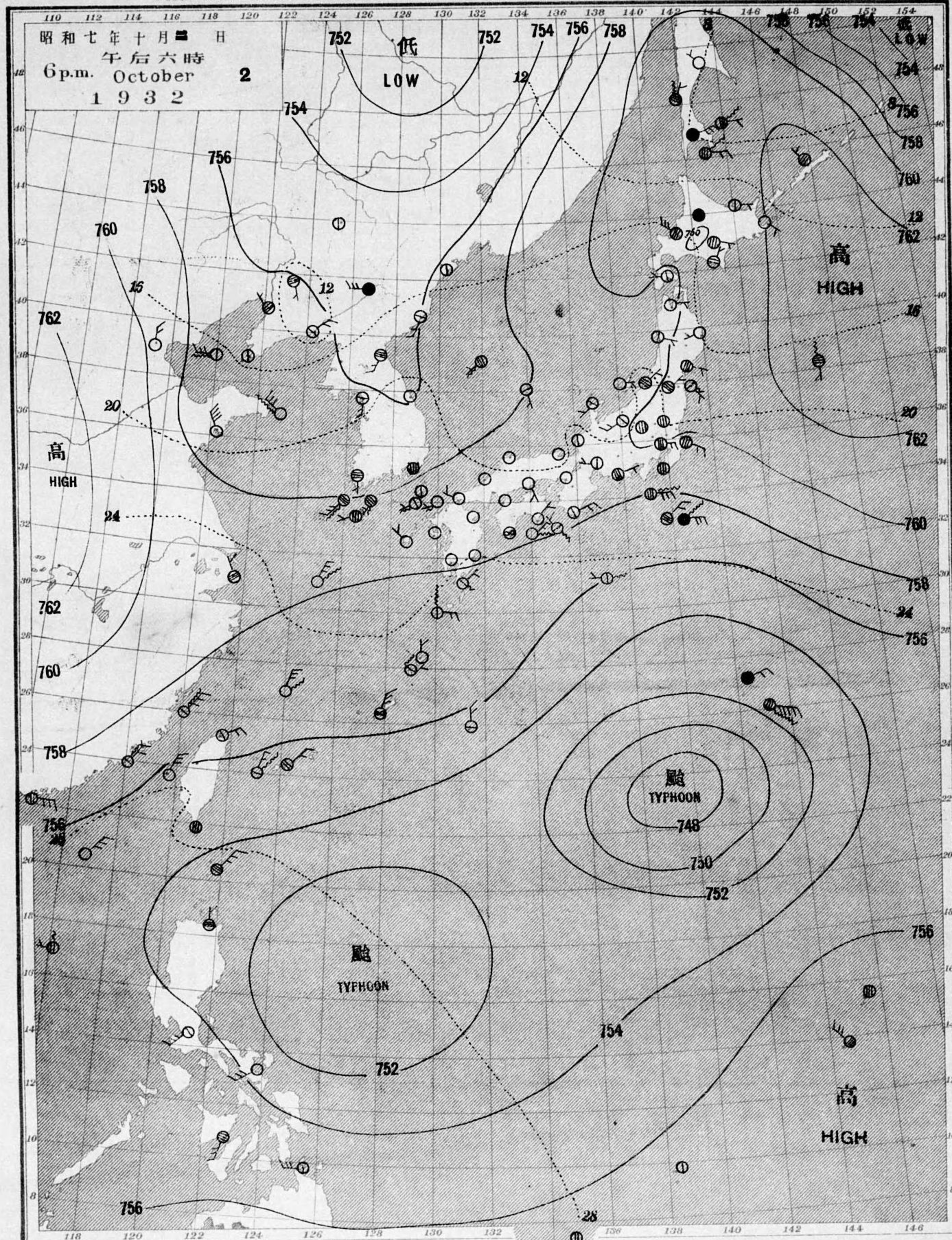
Table with columns for dates (11-20) and rows for sunshine (日照) and hours (時數) for various locations.

Table with columns for dates (11-20) and rows for precipitation (降水) and amount (量) for various locations.

Summary table for the month (十月) showing monthly averages for temperature, sunshine, and precipitation.

天氣圖
WEATHER CHART.

THE CENTRAL METEOROLOGICAL OBSERVATORY OF JAPAN. TOKYO.



昭和七年十月二日
午後六時
1932
6 p.m. October 2

等壓線 Isobaric line
等溫線 Isothermal line
不連續線 Line of Discontinuity
快晴 Clear
晴 Fair
薄雲 Cloudy
雲 Overcast
雨 Rain
雪 Snow
雷雨 Thunder and lightning
雷雨 Thunder storm
霧 Fog
風塵 Dust storm
煙霧 Haze
吹雪 Snow drift

波模樣 Sea Disturbance; 無記號 海面平滑 Absence of symbol means dead calm; 海面穏和 Smooth 波浪 Small Swell; 浪少 Slight; 浪可 Moderate; 浪稍高 Rough; 浪甚高 Very high; 怒濤 Phenomenal; 方向のウネリ又波浪の方向 Direction shows whence swell or roller comes.

明治廿七年三月七日第三種郵便物認可
昭和七年十月二日發行

印發
刷者人
販發行
所

東京市麹町區竹町四番地
中央氣象臺

(定價郵稅共壹枚金四錢)

昭和七年十月下旬

	21日	22日	23日	24日	25日	26日	27日	28日	29日	30日	31日	
氣溫 / 平均	鹿兒島	-3.2	-2.4	-1.4	-1.6	-4.2	-3.6	-2.4	0.6	1.1	1.1	-0.6
	熊本	-2.0	-1.0	-1.5	-0.9	-4.3	-5.0	-3.7	-0.1	1.2	0.9	-0.7
	廣島	0.4	0.1	0.8	0.1	-3.2	-4.7	-3.5	-1.9	-0.1	-0.6	-0.3
	岡山	-0.6	-0.5	-0.2	-0.4	-3.8	-3.6	-2.1	-0.3	1.5	1.3	0.3
	津	-0.9	1.2	-0.7	0.5	-2.8	-4.5	-3.8	-1.5	1.2	1.0	1.4
	大阪	-2.0	-0.8	0.2	0.8	-2.2	-3.2	-2.0	0.1	1.8	1.0	1.2
	名古屋	-2.4	-1.5	-0.2	0.0	-3.1	-3.7	-2.0	-2.1	1.9	1.1	1.2
	東京	-1.8	-0.1	-1.1	0.6	-1.9	-2.6	-1.4	-0.8	2.2	1.0	0.4
	石川	0.1	0.2	0.3	1.2	0.1	-1.2	-1.2	-0.3	2.0	2.5	0.8
	新潟	-1.5	2.0	2.3	1.6	-2.1	-2.2	-0.4	1.2	3.2	0.5	-0.2
	青森	-1.6	-1.2	-0.3	0.6	-1.3	-1.6	-2.1	-1.5	3.2	2.2	2.2
	旭	-0.6	-1.0	1.2	-0.6	-2.5	-1.6	-1.3	0.5	3.3	2.2	2.4
日照時數	鹿兒島	0.5	0.2	-0.2	-0.7	-2.5	-3.4	-2.6	-1.5	-0.1	-0.6	-0.9
	熊本	-0.3	1.1	0.9	0.6	-3.0	-2.4	-1.1	1.1	2.3	1.5	2.1
	廣島	-0.4	2.3	1.9	0.3	-0.4	-1.6	-0.3	0.9	3.3	2.1	2.9
	岡山	-0.2	3.2	3.6	1.4	-1.2	0.4	1.2	1.5	3.1	-1.1	1.7
	津	0.2	1.9	2.0	0.6	-2.7	0.0	1.5	1.2	2.9	0.4	0.4
	大阪	1.7	4.3	3.5	1.7	-0.9	1.8	2.9	3.0	5.5	1.5	3.4
	名古屋	3.1	3.5	4.9	2.8	0.4	3.7	5.3	2.9	6.4	3.1	1.9
	東京	-6.7	-6.6	2.6	-3.1	-6.4	-5.8	-2.2	-1.6	-5.5	-0.9	4.3
	石川	-5.8	-4.4	0.9	-4.7	-6.2	-6.0	-0.4	-0.5	-2.7	3.9	3.6
	新潟	-0.6	0.8	3.0	-0.9	-2.7	-2.7	1.3	-1.0	3.9	3.9	3.3
	青森	-4.5	0.3	2.3	1.2	-1.5	-0.4	3.5	0.7	1.3	3.3	3.6
	旭	-3.6	-3.3	2.1	-1.3	-2.1	-1.4	4.1	3.1	1.5	2.7	4.5
降水量	鹿兒島	-6.1	-5.7	0.1	0.4	-0.7	-2.0	3.6	-0.2	1.2	0.7	3.4
	熊本	-6.0	-5.3	-3.1	0.0	-1.6	-0.2	4.2	-5.8	1.3	-1.9	0.2
	廣島	-5.7	-3.7	-5.8	0.9	-4.3	-1.7	4.5	-6.0	0.0	-4.1	-0.6
	岡山	-4.6	-4.6	-4.7	2.9	-2.8	-0.8	4.0	3.0	-4.8	-4.4	-4.3
	津	-5.6	-2.0	-0.1	1.8	1.5	3.8	4.3	3.7	3.9	1.4	-3.0
	大阪	-5.4	-2.9	-3.3	1.7	-0.8	0.9	3.4	-1.6	0.0	-4.4	-0.6
	名古屋	-5.8	-1.9	0.2	-0.4	-0.7	2.3	3.7	3.1	2.2	-0.3	0.6
	東京	-2.9	1.6	2.5	1.5	-4.1	1.9	2.2	-0.6	1.3	4.0	4.4
	石川	-5.4	-1.7	2.3	-2.7	-2.4	2.2	5.0	2.1	3.1	2.0	4.3
	新潟	-5.2	-4.7	1.9	-4.0	-1.8	4.1	4.0	4.8	4.3	-4.4	3.2
	青森	-5.3	-1.2	1.6	-4.6	-2.5	-0.4	2.3	4.1	1.3	5.4	1.6
	旭	-4.1	-0.8	-1.0	1.6	-3.7	0.9	4.3	4.5	1.5	4.2	2.4
月旬氣溫日照降水量 / 平均	鹿兒島	2.5	-3.5	-3.5	-3.5	-3.5	-3.5	-3.5	-0.5	-1.8	-3.3	-3.5
	熊本	2.5	-3.0	-3.0	-3.0	-3.0	-3.0	-3.0	-3.0	-3.0	-2.7	-2.9
	廣島	-2.0	-3.0	-3.0	-3.0	-2.9	-2.9	-2.9	-2.9	-2.9	-2.9	-2.9
	岡山	-0.1	-2.4	-2.3	-2.3	-2.3	-2.4	-2.5	-2.6	-2.7	-2.7	-2.7
	津	5.4	-2.5	-2.6	-2.5	-2.5	-2.4	-2.4	-2.4	-2.4	-2.4	-2.4
	大阪	2.6	-2.9	-2.9	-2.8	-2.8	-2.8	-2.9	-2.9	-2.9	-2.9	-2.5
	名古屋	2.5	-4.1	-4.0	-3.3	-3.8	-3.7	-3.7	-2.5	-3.6	-3.6	-3.6
	東京	1.6	-4.8	2.5	-4.4	-4.3	-4.1	-4.1	-3.6	-2.2	-4.2	-3.2
	石川	-1.4	-5.3	-5.2	-5.0	-4.9	-4.8	-4.6	-4.4	-4.3	-3.8	11.4
	新潟	11.7	-2.9	-3.0	4.6	-3.0	-3.1	-3.1	-3.1	-3.1	-3.0	-3.0
	青森	-0.1	-3.2	-3.4	-3.3	-3.3	-3.3	-3.1	-3.2	-3.2	-3.0	0.7
	旭	-0.9	-2.0	-2.0	-1.7	-1.9	-2.0	-2.0	-2.1	-2.2	-2.2	-2.3

地名	日	日	日	日	日	日	日	日	日	日	日
氣溫 / 平均											
日照時數											
降水量											
氣溫 / 平均											
日照時數											
降水量											
氣溫 / 平均											
日照時數											
降水量											

中央氣象臺

十月一日午前六時各地觀測表
OBSERVATIONS at 6 a.m. (135 M.S.T.) October 1 1932

STATIONS							STATIONS										
Air Press.	Air Temp.	Wind	Clouds	Weather	Precip.		Air Press.	Air Temp.	Wind	Clouds	Weather	Precip.					
mm. 700+	°C	Dir. Vel. m/s	Am. Form		mm. (1)		mm. 700+	°C	Dir. Vel. m/s	Am. Form		mm. (1)					
德春 Kōsuyun	56.2	25	NE 5	10	N	o	-	山形 Yamagata	58.0	16	-	1	10	N	r	3	
德東 Taitō	58.0	23	NNW 3	9	N	o	8	秋田 Akita	58.1	13	-	0	10	S	f	-	
高嶺 Takao	56.7	25	-	0	2	CS	b	水戸 Mito	57.1	17	-	1	10	SK	f	5	
德南 Tainan	56.9	23	-	1	4	C	bc	小名濱 Onahama	57.2	17	-	0	10	N	r	1	
德湖 Hōko	57.2	25	NNE 7	2	KC	b	-	石巻 Isinomaki	57.0	17	-	1	10	S	r	-	
德北 Taihoku	58.9	22	E 2	10	SK	c	-	水澤 Midusawa	57.2	16	-	1	10	SK	o	-	
石垣島 Isigakizima	57.2	25	NNE 3	1	K	bc	5	盛岡 Morioka	57.8	15	-	1	8	KC	o	-	
那覇 Naha	57.4	25	NNE 8	1	CS	f	-	宮古 Miyako	56.8	16	-	1	9	SK	h	-	
名瀬 Naze	58.0	23	NNE 2	0	SK	b	-	青森 Aomori	57.7	13	-	1	1	KN	b	-	
鹿兒島 Kagosima	59.4	14	NNE 2	0	-	b	-	函館 Hakodate	56.9	13	-	0	0	S	f	20	
宮崎 Miyazaki	59.7	15	-	0	0	-	b	鹿部 Suttu	57.1	13	-	0	2	K	b	11	
熊本 Kumamoto	60.9	10	-	1	0	-	b	札幌 Sapporo	57.0	12	-	0	10	S	f	2	
清水 Simidu	59.0	18	ENE 2	0	-	b	-	札幌 Haboro	56.7	14	SSE 3	10	SK	o	2		
高知 Kōchi	59.4	15	SW 2	0	-	b	-	旭川 Asahigawa	56.5	12	-	0	10	N	o	9	
室戸 Muroto	58.9	19	NE 3	1	C	h	-	浦河 Urakawa	56.8	15	WNW 2	0	SK	b	1		
徳島 Tokushima	60.0	17	WNW 4	0	SK	b	-	帯広 Obihiro	56.7	11	-	0	4	SK	bc	8	
和歌山 Wakayama	59.7	16	-	1	0	K	f	網走 Abasiri	56.5	13	-	0	7	SK	bc	-	
潮岬 Siomisaki	58.1	18	NE 2	0	SK	b	8	釧路 Kuisiro	56.1	13	NNE 4	10	N	o	6		
大分 Ōita	60.9	10	S 2	0	SK	b	-	根室 Nemuro	56.3	13	ESE 8	10	S	o	15		
松山 Matuyama	60.5	12	-	1	0	-	b	紗那 Syana	58.0	12	ESE 9	10	N	r	-		
多摩津 Tadotsu	60.4	15	SSE 2	0	K	b	-	大泊 Ootomari	56.1	14	SSE 3	8	S	o	9		
廣島 Hiroshima	60.9	13	-	1	0	-	b	敷香 Sikka	55.2	13	S 3	10	N	r	10		
岡山 Okayama	60.3	14	-	0	0	-	b	釜山 Husan	60.9	16	-	1	0	-	b	-	
神戸 Kobe	59.8	17	-	1	0	SK	b	濟州島 Saisyūtō	61.0	15	SSE 4	0	-	b	-		
大阪 Ōsaka	60.0	17	-	1	0	-	b	水浦 Moppo	61.9	17	-	1	2	S	b	-	
京都 Kyōto	60.1	15	-	1	0	SK	b	仁川 Zinsen	60.7	17	SSE 4	10	C	c	-		
八木 Yagi	60.1	15	-	0	0	SK	b	江陵 Kōryō	59.9	16	WSW 3	0	SK	b	-		
富江 Tomie	61.1	18	NNE 2	0	-	b	-	元山 Gensan	59.0	13	-	1	4	SC	bc	-	
長崎 Nagasaki	61.0	15	-	0	0	-	b	咸津 Zyōsin	59.0	11	NW 2	0	SK	b	-		
佐賀 Saga	61.2	12	N 2	0	-	h	-	雄基 Yūki	58.7	12	-	1	4	CS	bc	10	
福岡 Fukuoka	61.2	10	-	1	0	CS	b	中江親 Tyūkōtin	58.7	8	-	1	10	S	c	-	
下関 Simonoseki	61.0	16	-	1	0	-	b	新義州 Singiyū	58.3	15	N 3	10	N	t	4		
濱田 Hamada	60.9	13	ENE 2	0	-	b	2	大連 Dairen	56.6	21	SSW 12	7	KC	bc	8		
境 Sakai	60.8	15	-	1	10	SC	f	營口 Yinkow	56.0	15	NNE 6	0	KN	ts	3		
宮津 Miyadu	60.3	16	-	1	6	SK	bc	奉天 Mukden	56.1	14	-	1	10	KN	ts	3	
津 Tu	58.5	18	WNW 2	0	-	b	-	長春 Changchun	54.7	11	NE 5	10	KC	o	4		
岐阜 Gifu	59.2	16	-	1	0	SK	b	天津 Tientsin	58.1	15	N 2	0	-	b	-		
名古屋 Nagoya	58.7	16	NNW 4	0	K	b	1	青島 Tsingtau	58.8	21	SSE 6	6	KC	bc	-		
濱松 Hamamatu	56.6	18	W 2	2	SK	b	-	上海 Shanghai	61.2	19	-	0	2	C	b	-	
御前崎 Omaesaki	57.5	19	NW 2	8	KC	f	-	大東島 Ōagarizima	55.9	26	-	0	2	SK	b	-	
沼津 Nunadu	57.7	19	-	1	10	SK	o	23	パラオ Palau	57.3	27	S 2	10	CS	o	6	
横浜 Yokohama	57.6	18	-	1	10	SK	o	13	サイパン Saipan	57.9	25	SE 5	10	SK	o	-	
東京 Tōkyō	57.4	18	-	0	10	S	o	4	ポナペ Ponape	58.4	26	-	1	2	C	b	-
熊谷 Kumagaya	57.2	17	-	1	10	SK	o	3	船名	東經	北緯	氣壓	風向	風力	天氣		
高崎 Takasaki	57.5	18	-	1	10	SK	o	16	SHIPS.	E	N	Air Pressure	Wind	Force	Weather		
鉾手 Hōtsu	56.9	19	NNW 2	10	N	r	36	Kinkaikaisen m.	129	34	61.2	WSW	1	bc			
八丈島 Hatidōzima	57.3	21	NE 5	10	N	r	50	Mizuho maru	127	31	60.2	N	2	b			
父島 Titizima	56.4	27	ESE 4	10	N	r	-	Chefoo maru	141	30	59.2	S	3	bc			
筑波山 Tukubasan	57.9	15	NNE 3	9	SC	o	6	Dairen maru	122	38	56.9	NW	3	c			
高山 Takayama	60.2	14	-	0	10	S	f	Tikugō maru	145	19	58.2	SSE	5	c			
飯田 Iida	58.3	16	-	0	10	SK	o	Harbin maru	126	34	61.0	WNW	1	b			
松本 Matumoto	59.1	14	-	0	10	S	o	America maru	125	36	61.0	SSW	2	bc			
長野 Nagano	58.5	16	-	1	10	SK	o	Turumi kan	143	53	56.5	NE	3	f			
甲府 Kōfu	58.2	17	-	0	10	SK	f	OSK.Havre maru	123	28	60.5	ENE	3	bc			
前橋 Maebasi	57.0	18	NW 5	4	SK	bc	3	Yōzin maru	149	41	55.9	SSE	5	r			
足尾 Asio	58.2	14	-	0	8	KC	o	Africa maru	121	22	55.4	NE	8	r			
宇都宮 Utunomiya	57.3	17	-	0	10	S	f	2	觀測所	時刻	氣壓	風向	風力	氣溫	天氣		
福島 Fukuima	57.6	16	-	1	10	SK	o	2	STATIONS	Time	Air Pressure	Wind	Force	Air Temp.	Weather		
磐城 Hikone	59.4	19	NW 2	4	SK	bc	-	Hongkong									
伊吹山 Ibukisan	60.8	8	NNW 13	1	KC	b	-	Manila									
瀨井 Hukui	60.5	15	-	1	10	S	f	Appari									
金澤 Kanazawa	59.7	16	E 2	2	K	b	8	Legaspi									
輪島 Wazima	59.7	15	SSW 2	4	K	bc	1	Hilo									
伏水 Husiki	60.0	17	SW 2	6	SK	h	-	Surigao									
高田 Takata	59.3	17	-	1	10	N	r	Yap									
新潟 Niigata	58.5	19	SE 2	10	N	r	-	Guam									
相川 Aikawa	58.7	19	NNE 3	6	SK	bc	-	Basco									

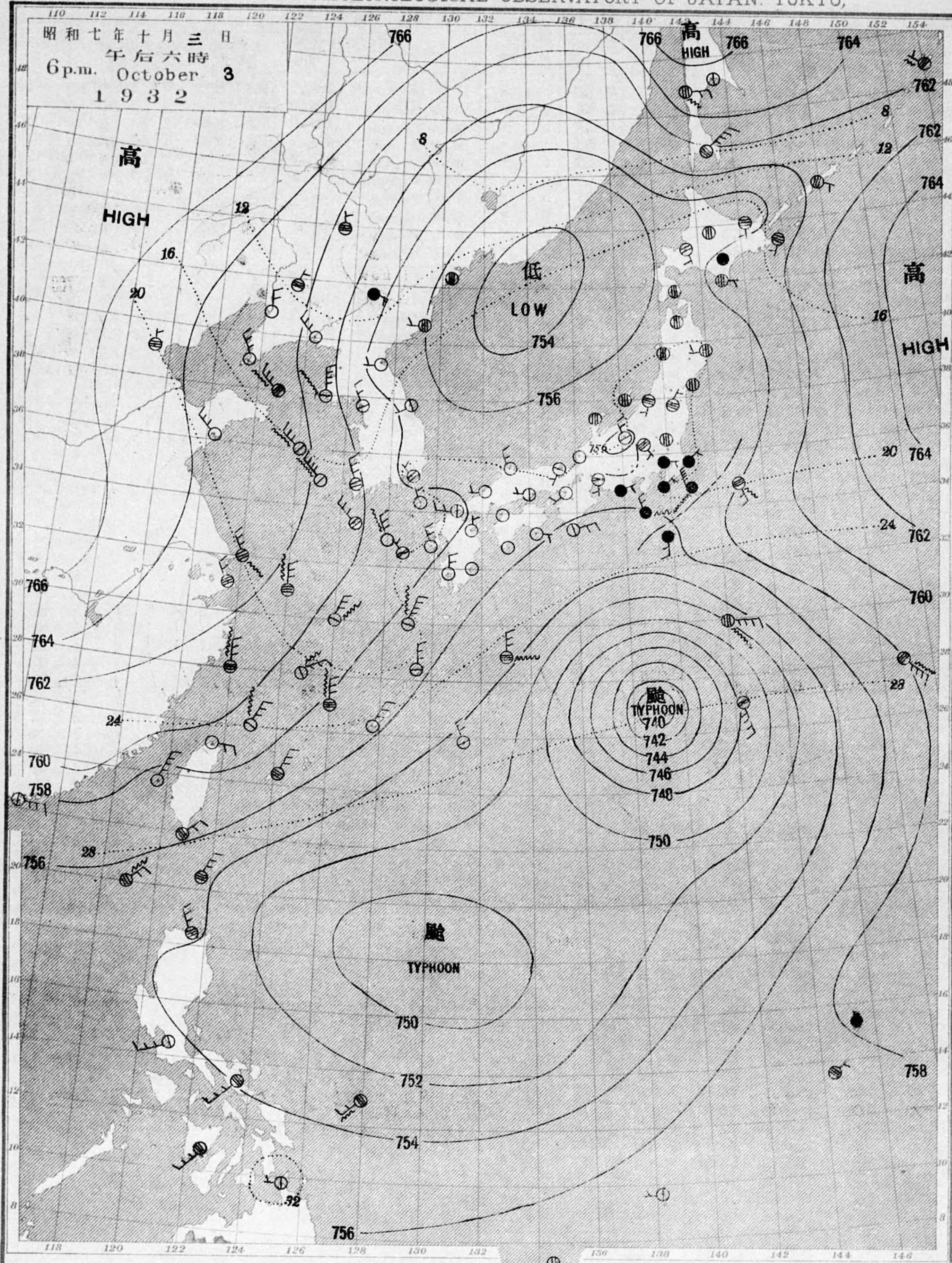
天氣 Weather
符號 Notation

九月三十日午後六時各地觀測表
OBSERVATIONS at 6 p.m. (135 M.S.T.) September 30 1932

STATIONS							STATIONS												
Air Press.	Air Temp.	Wind	Clouds	Weather	Precip.		Air Press.	Air Temp.	Wind	Clouds	Weather	Precip.							
mm. 700+	°C	Dir. Vel. m/s	Am. Form		mm. (2)		mm. 700+	°C	Dir. Vel. m/s	Am. Form		mm. (2)							
德春 Kōsuyun	56.2	27.4	NE 4	6	SK	bc	-	仁川 Zinsen	60.2	22.1	WSW 3	1	KN	b	-				
高嶺 Takao	56.5	29.1	-	1	1	K	b	江陵 Kōryō	59.0	19.9	-	1	1	SK	b	-			
德湖 Hōko	57.1	25.9	NNE 10	8	SK	c	-	元山 Gensan	58.7	21.1	W 3	0	-	b	-				
德北 Taihoku	58.9	25.2	E 4	9	SK	c	-	咸津 Zyōsin	59.2	18.6	S 2	0	SK	b	-				
石垣島 Isigakizima	57.0	26.1	NE 5	4	SK	bc	-	雄基 Yūki	58.6	16.7	-	1	1	SK	b	10			
那覇 Naha	57.5	26.1	NNE 6	10	KC	c	-	中江親 Tyūkōtin	57.3	16.6	-	1	0	K	b	-			
名瀬 Naze	58.6	25.0	NNW 3	6	KC	bc	-	新義州 Singiyū	59.2	20.6	SSW 2	0	SK	b	-				
鹿兒島 Kagosima	58.9	22.6	-	1	10	KC	c	大連 Dairen	57.1	22.7	S 8	2	C	b	-				
宮崎 Miyazaki	59.0	24.0	NE 2	10	KC	c	-	營口 Yinkow	56.5	22.8	SSE 5	10	C	bc	-				
熊本 Kumamoto	59.4	22.0	NNW 4	9	KC	c	-	奉天 Mukden	56.6	21.9	SSE 4	4	CK	bc	-				
清水 Simidu	58.5	22.2	-	0	10	SK	c	長春 Changchun	58.1	15.9	-	0	0	-	b	-			
高知 Kōchi	58.7	22.6	-	1	10	SK	c	天津 Tientsin	55.1	25.7	WNW 2	7	CK	bc	-				
室戸 Muroto	58.4	20.6	NW 3	10	SK	c	-	青島 Tsingtau	58.5	24.4	SSE 7	0	-	b	-				
和歌山 Wakayama	57.8	22.1	-	0	10	SK	c	上海 Shanghai	60.9	26.4	NNE 2	0	SK	b	-				
潮岬 Siomisaki	57.7	19.2	-	0	7	KC	bc	大東島 Ōagarizima	56.8	27	ENE 2	10	SK	c	0-10				
大分 Ōita	59.8	22.4	NNW 3	10	KC	c	-	パラオ Palau	57.4	28.0	S 2	10	K	c	-				
松山 Matuyama	59.0	21.4	-	1	10	SK	c	地名	午前六時	午後六時	正午	NOON							
多摩津 Tadotsu	58.7	22.4	WSW 2	10	SK	c	-	氣壓	風向	風速	雨量	天氣							
廣島 Hiroshima	59.4	22.4	-	1	9	KC	c	氣壓	風向	風速	雨量	天氣							
岡山 Okayama	58.7	22.3	-	1	10	SK	c	氣壓	風向	風速	雨量	天氣							
大阪 Ōsaka	59.0	23.0	-	1	10	SK	c	STATIONS	Air Pressure	Wind	Air Temp.	Weather							
富江 Tomie	60.5	21.1	NNW 2	0	K	b	-	漢口 Hankow	62.5	-	19	-	b	62.9	E 1	26	-	c	
長崎 Nagasaki	59.8	20.9	NNE 3	0	SK	b	-	芝罘 Chefoo	59.8	SW 2	26	-	b	59.6	-	0	17	-	b
福井 Hukui	60.5	18.8	NNE 2	1	SK	b	-	船名	東經	北緯	氣壓	風向	風力	天氣					
德島 Tokushima	59.7	18.6	-	0	0	CS	b	SHIPS.	E	N	Air Pressure	Wind	Force	Weather					
下関 Simonoseki	60.4	20.4	NW 3	1	CK	b	-	Kōsen Nagato m.	144	42	63.5	E	3	r					
濱田 Hamada	60.1	20.7	-	1	8	CK	c	Ikoma maru	130	34	60.5	N	3	bc					
境 Sakai	59.7	20.8	NNW 3	10	KC	c	-	KYK.Yamato m.	127	31	61.0	MNE	5	bc					
宮津 Miyadu	59.0	21.0	-	1	10	SK	c	Toyoura maru	129	32	58.9	NE	1	b					
名古屋 Nagoya	57.7	20.3	SW 2	10	SK	c	-	Harbin maru	130	34	59.7	N	1	b					
濱松 Hamamatu	57.5	19.5	-	1	10	N	r	5	Hakunō maru	155	50	68.8	NW	2	bc				
御前崎 Omaesaki	57.1	20.0	NNE 4	10	N	r	6												

天氣圖
WEATHER CHART.

THE CENTRAL METEOROLOGICAL OBSERVATORY OF JAPAN. TOKYO.



等壓線 Isobaric line	○ 快晴 Clear	● 雨 Rain	⊙ 雷雨 Thunder storm	⊙ 黃沙 Yellow dust
等溫線 Isothermal line	⊙ 晴 Fair	⊙ 雪 Snow	⊙ 霧 Fog	⊙ 風塵 Dust storm
不連續線 Line of discontinuity	⊙ 薄曇 Cloudy	⊙ 電雷 Thunder and lightning	⊙ 煙霧 Haze	⊙ 吹雪 Snow drift
⊙ 曇 Overcast				

波模様 Sea Disturbance; 無記號海面平滑 Absence of symbol means dead calm; 海面穏か Smooth sea; 浪少 Light swell; 浪可 Moderate swell; 浪稍高 Rough swell; 浪甚高 Very high swell; 怒濤 Phenomenal swell; 方向ハウネリ及浪ノ来ル方向 Direction shown hence swell or roller comes.

明治廿七年三月七日第三種郵便物認可
昭和七年十月四日發行

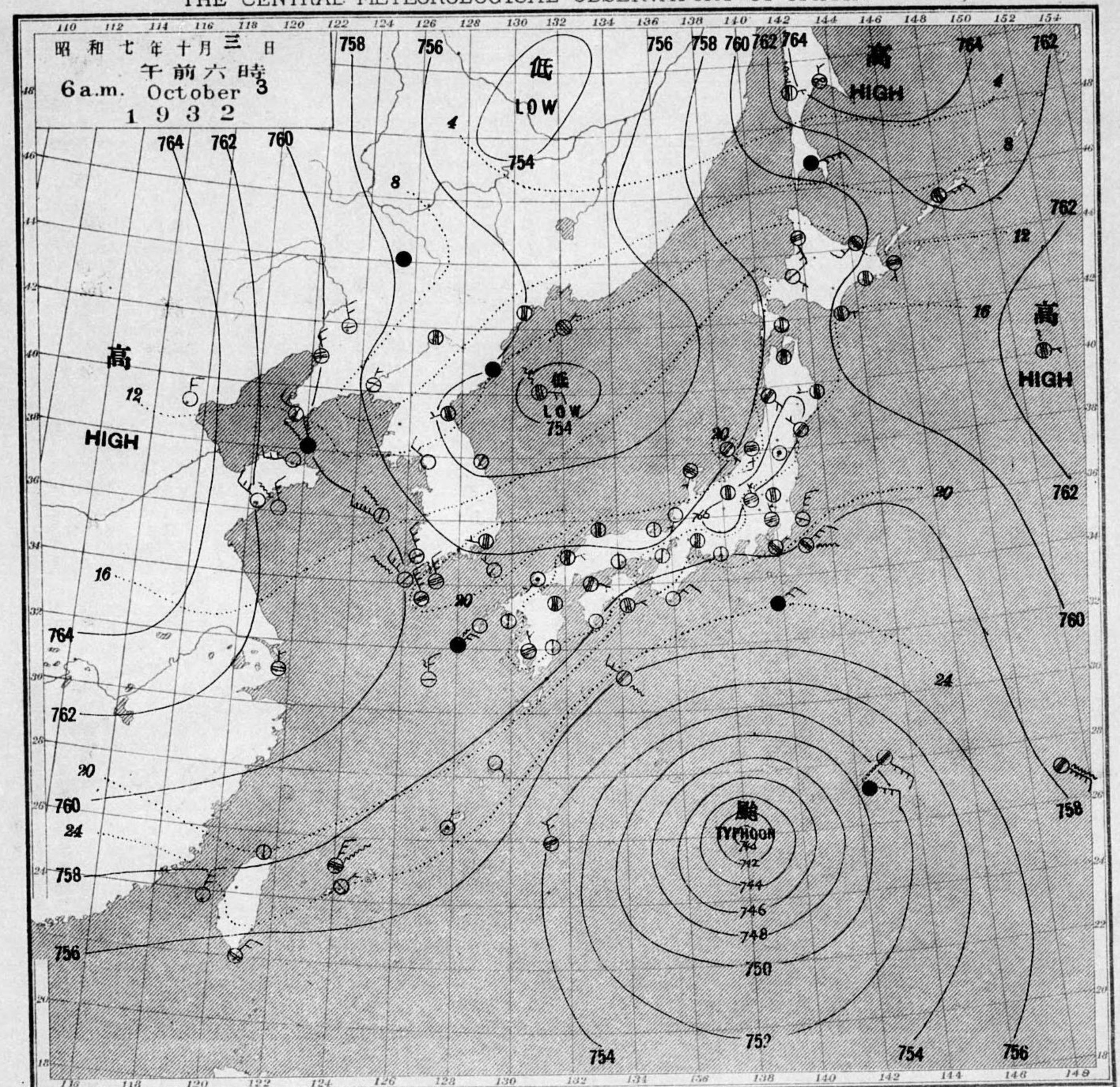
印刷者 東京市神田區區民町成香地
發行人 東京市神田區區民町成香地
販賣所 東京市神田區區民町成香地

東京市神田區區民町成香地
中央氣象臺

(定價郵稅共計金四錢)

天氣圖
WEATHER CHART.

THE CENTRAL METEOROLOGICAL OBSERVATORY OF JAPAN. TOKYO.



全國豫報

第一區北	西	風雲
第二區北	東	風全
第三區北	西	晴
第四區全	全	風全
第五區北	東	天氣惡化
第六區全	全	風全
第七區全	全	風全
第八區南	東	風全
第九區全	全	風全

氣象區區圖

午前六時天氣概況

七六四耗高氣圧ハオホーツカ海ノ島ノ南東洋上及ニ支那本部ニアリ 低氣圧ハ日本海西部及ヒ黑龍江中流ニアリ 颶風ハ次第ニ發達シツツ小笠原ノ西方四百軒ノ海上ヲ北面ニ進メテ居ル模様デアリス 天氣ハ内地ノ東半分ハ曇 西半分ハ晴ト曇ガ半々デアリス 琉球ノ海ノ初メテ天氣良ク朝鮮ノ東ノ雲ハ晴シテ展リマス 溫度ハ内地ノ西部ハ平年ヨリ一二度低ク東部ハ三三四度高クナツテ居リマス

東京豫報

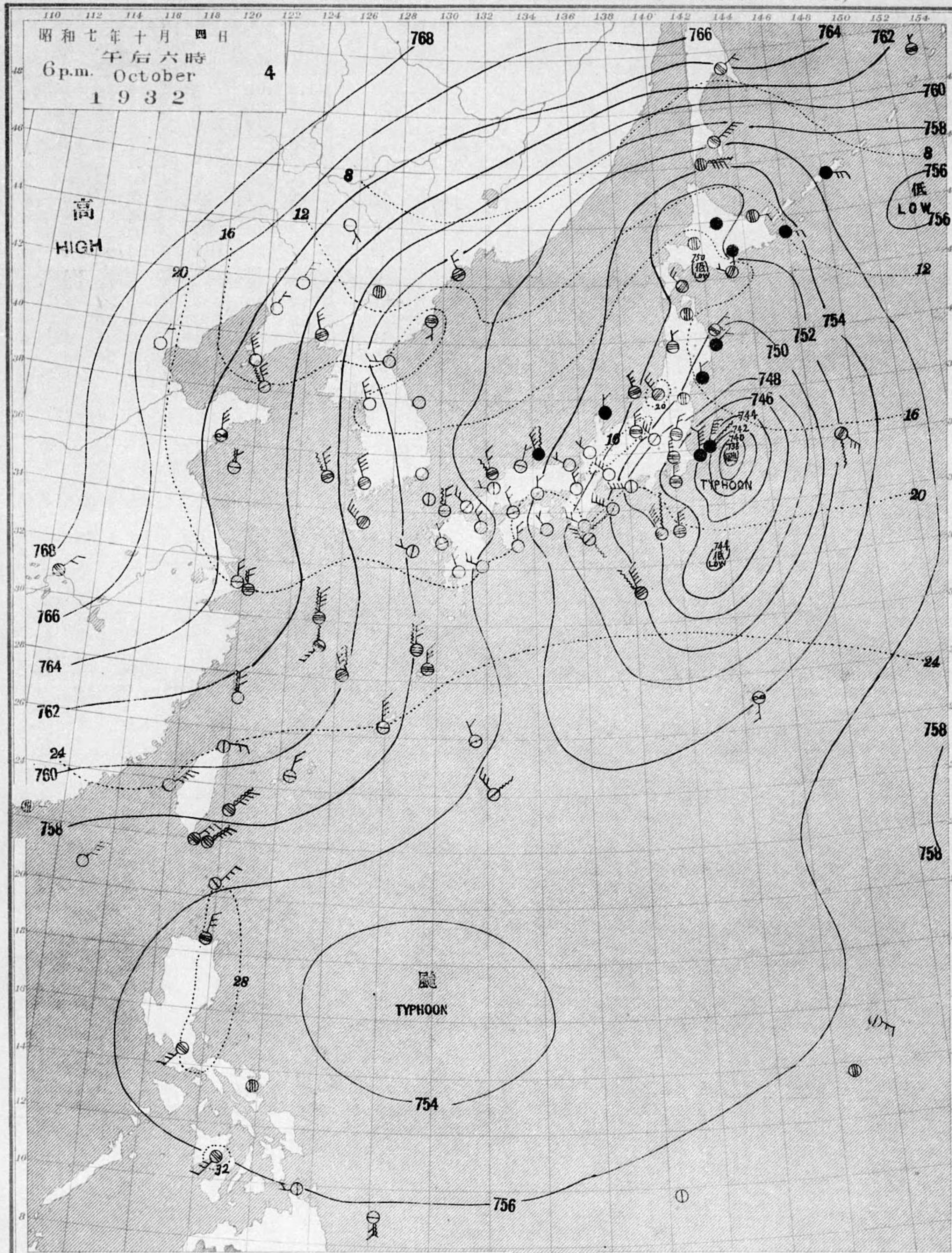
今晚ハ北東ノ風曇リ勝テ

明日ハ北東ノ風曇時々雨天氣惡化ナル

軟風 Light Wind	2-4 m.p.s.	烈風 Strong Gale	15-20 m.p.s.	颶風 Hurricane	29-35 m.p.s.
和風 Moderate Wind	4-6 m.p.s.	疾風 Strong Wind	20-25 m.p.s.	強風 Gale	35-40 m.p.s.
強風 Gale	10-15 m.p.s.		25-29 m.p.s.		50 < m.p.s.

天氣圖
WEATHER CHART.

THE CENTRAL METEOROLOGICAL OBSERVATORY OF JAPAN, TOKYO.



等壓線 Isobaric line ○ 快晴 Clear ● 雨 Rain ● 雷雨 Thunder storm ⊙ 黃沙 Yellow dust
 等溫線 Isothermal line ○ 晴 Fair ○ 雪 Snow ○ 霧 Fog ⊙ 風塵 Dust storm
 不連續線 Line of discontinuity ○ 薄雲 Cloudy ○ 電雷 Thunder and lightning ⊙ 烟霧 Haze ⊙ 吹雪 Snow drift

波模様 Sea Disturbance; 無記號 Absence of symbol means dead calm; 海面穏か Smooth; 海面穏か Swell; 浪少 Small swell; 浪可 Moderate; 浪稍高 Rough; 浪甚高 Very high; 怒濤 Phenomenal; 方向のウネリは浪の来方 Direction shows whence swell or roller comes.

明治廿七年三月七日第三種郵便物認可
昭和七年十月五日發行

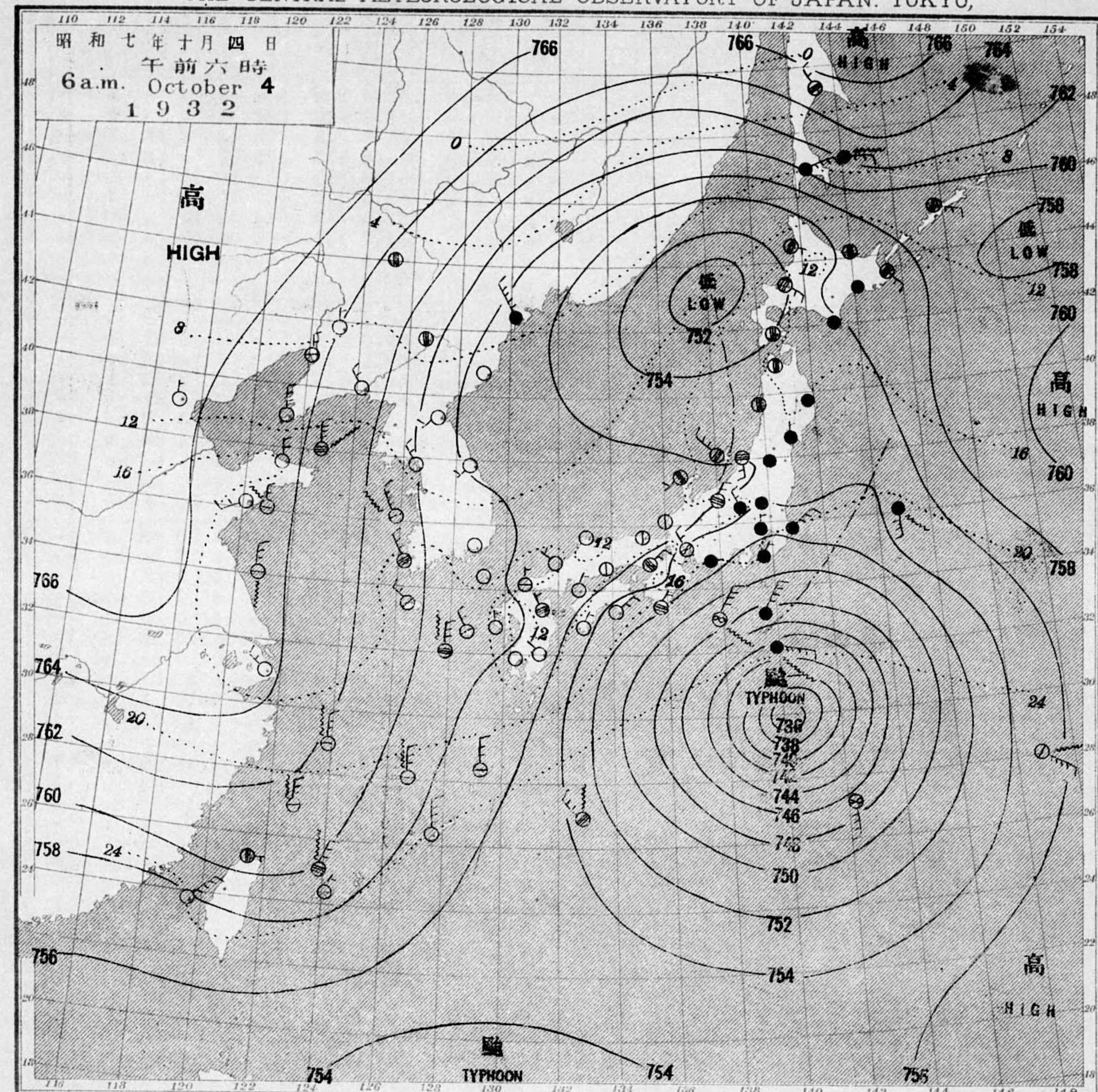
印刷者 人販發行所

東京市麹町區竹平町貳番地
中央氣象臺

(定價郵稅共壹枚四錢)

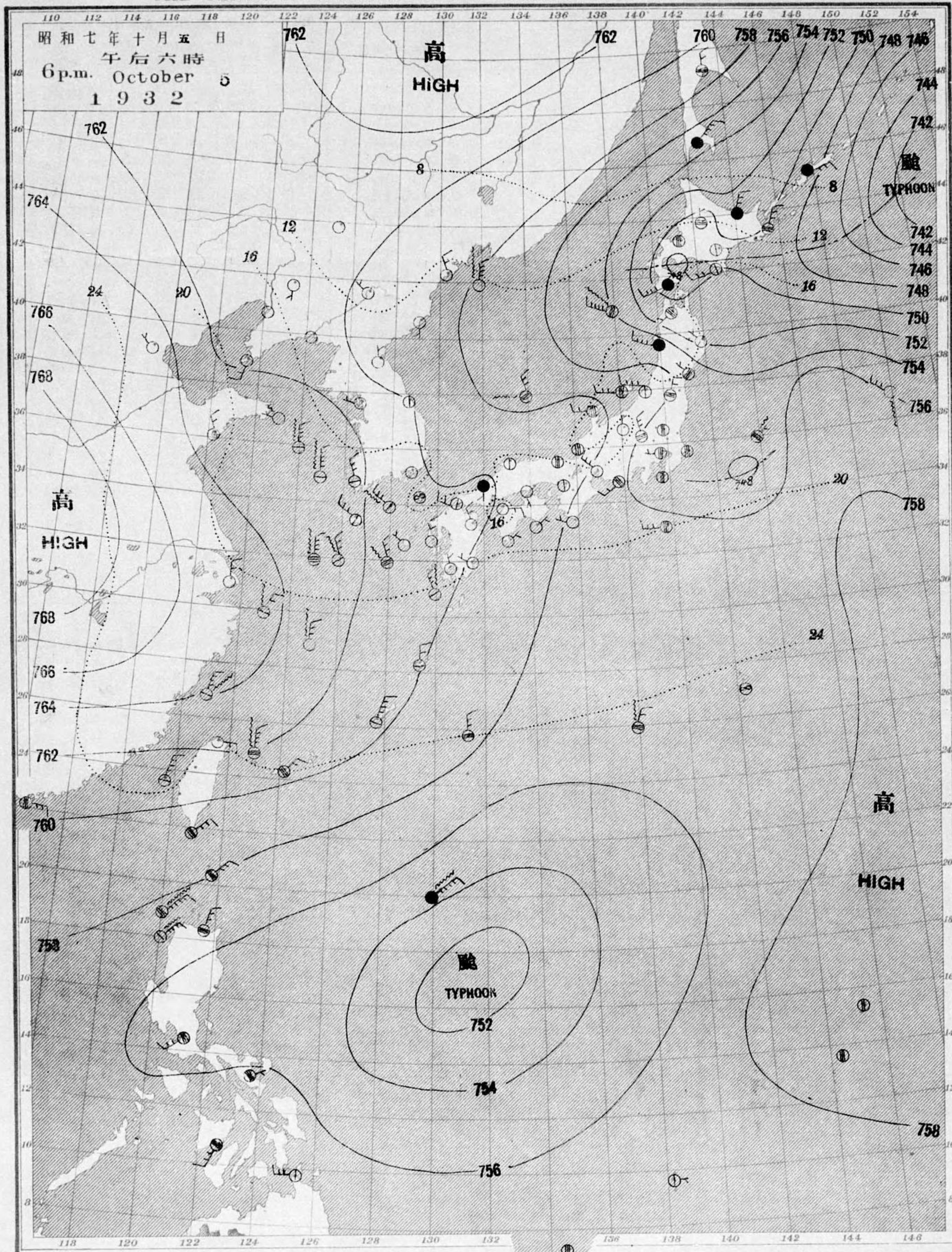
天氣圖
WEATHER CHART.

THE CENTRAL METEOROLOGICAL OBSERVATORY OF JAPAN, TOKYO.



全國豫報		氣象區域圖	午前六時天氣概況		
第一區北乃至東ノ風	曇		七三五粒以下ノ弱風ハ東經百四十度北緯三十度ノ八丈島南方洋上ニアリ北ノ東ニ進シテ居リマス		
第二區北乃至西ノ風	晴		影響ハナイ見タスガ伊豆諸島ハ多少雲ハアリセル。雨ハ東海道關東ノ無羽北海道ノ太平洋沿岸ノ降り進ス以西ハ全部曇リマス中國四國朝鮮滿洲臺灣迄ハ天氣良ク溫度ハ可成降リタス七六六粒ノ高氣壓ハオホツク海ノ北支那ニアリ低氣壓ハ日本海北部ニアリマス。		
第三區全乃至全ノ風	曇		溫度ハ奥羽北海道ハ四五度平年ヨリ高クツテ居リマス。樺太中部日本ノ地球平均ニ平年並又ハ少シ低ク西部日本及朝鮮ハ二三度平年ヨリ低クツテ居リマス。		
第四區全乃至全ノ風	曇		東京豫報		
第五區全乃至全ノ風	天氣良クナル		今晚ハ北ノ風稍強ク天氣次第ノ良クナル		
第六區全乃至全ノ風	曇		明日ハ北西ノ風晴		
第七區全乃至全ノ風	天氣良クナル				
第八區北乃至東ノ風	雨				
第九區全乃至全ノ風	曇				
暴風警報					
軟風 Light Wind	2-4 m.p.s.	烈風 Strong Gale	15-20 m.p.s.	颶風 Hurricane	29-35 m.p.s.
和風 Moderate Wind	4-6 m.p.s.	疾風 Strong Wind	20-25 m.p.s.	強風 Gale	25-29 m.p.s.
強風 Gale	10-15 m.p.s.				40 m.p.s.

天氣圖
WEATHER CHART.
THE CENTRAL METEOROLOGICAL OBSERVATORY OF JAPAN. TOKYO.



等壓線 Isobaric line	○ 快晴 Clear	● 雨 Rain	⚡ 雷雨 Thunder storm	☉ 黃沙 Yellow dust
等溫線 Isothermal line	⊙ 晴 Fair	❄ 雪 Snow	☁ 霧 Fog	☄ 風塵 Dust storm
不連續線 Line of discontinuity	☁ 薄雲 Cloudy	⚡ 電雷 Thunder and lightning	☁ 煙霧 Haze	❄ 吹雪 Snow drift
☁ 雲 Overcast				

波模様 Sea Disturbance; 無記號海面平滑 Absence of symbol means dead calm; 海面標記 Smooth 波浪 Small Swell; 波浪少 Small Swell; 波浪可 Moderate Swell; 波浪高 Rough; 浪甚高 Very high; 怒濤 Phenomenal; 方向ハウネリハ浪ノ來ル方向 Direction shows whence swell or roller comes

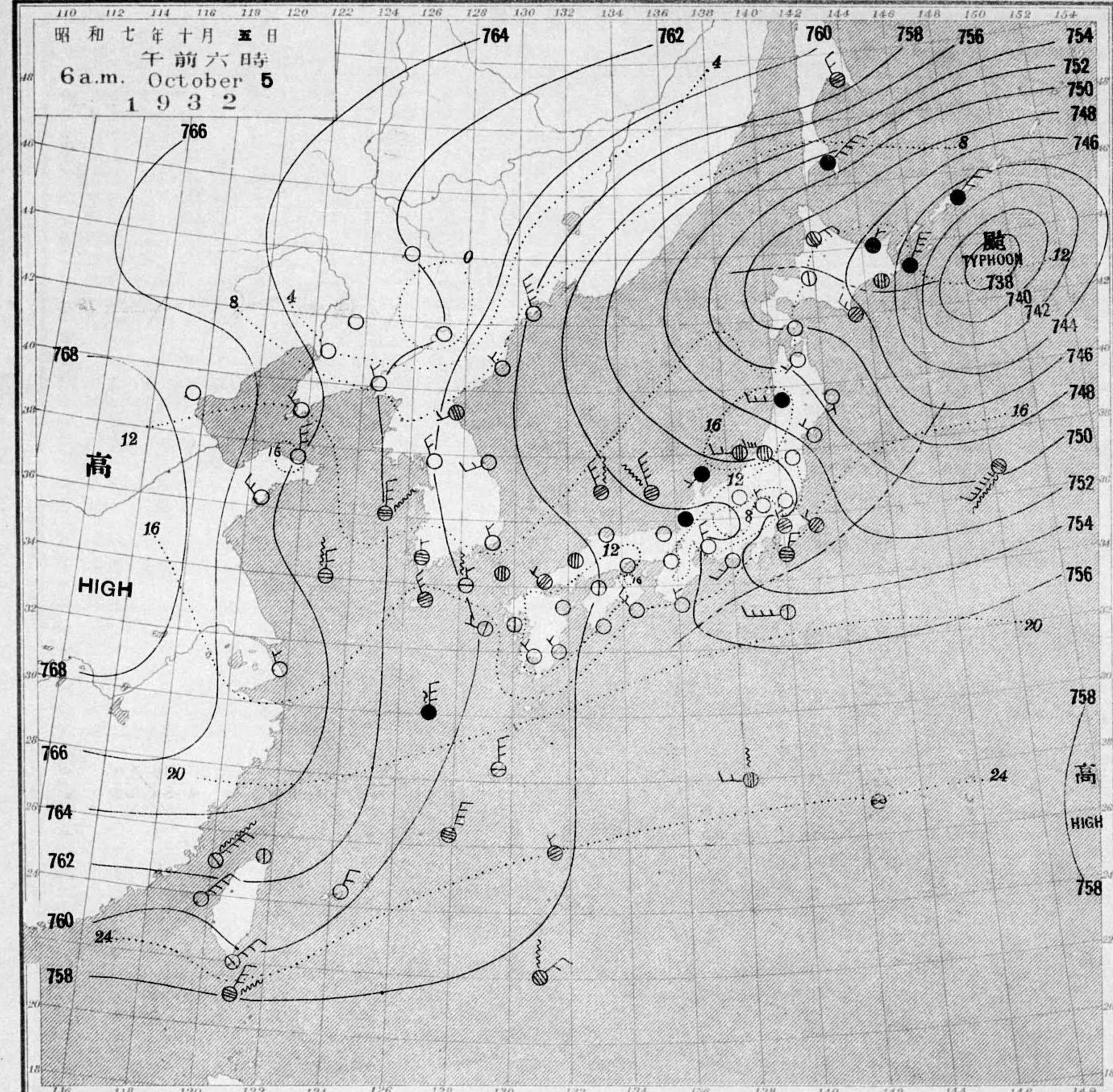
明治廿七年三月七日第三種郵便物認可
昭和七年十月六日發行

印刷者 入販發行所

東京市麹町區竹町貳番地
中央氣象臺

定價 郵稅共壹枚金四錢

天氣圖
WEATHER CHART.
THE CENTRAL METEOROLOGICAL OBSERVATORY OF JAPAN. TOKYO.



全國豫報		氣象區域圖	午前六時天氣概況		
第一區 北乃至東	晴		七六八耗ノ高氣壓ハ支那本部ヲ掩フテ居リマス 昨夜銚子沖ニアツク七三七八耗内外ノ風風ハ今朝ハ早クモ北海道ノ東方洋上ニ達シ急速ニ北東ニ向ツテ進ムテ居リマス コノ時ニ北海道根室附近及ヒ千島南部ニ風雨トナツテ居リマス ソノ他本邦ハ一般ニ天氣良ク只關東地方ト九州北部ガ曇ル北陸道ガ曇所ニ雨ニナツテ居ルヲアテマス 溫度ハ奥羽地方ト琉球臺灣ハ昨年並ニ北海道ハ昨年ヨリ四五度高イ所カアル 關東地方中部地方ノ内陸カラ九州マデハ四五度低ク所ニ依ツテハ七八度ニ低クナツテ居リマス		
第二區 北乃至西	曇		東京豫報		
第三區 全乃至全	曇		今晚ハ } 北ノ風 天氣良シ		
第四區 全乃至全	曇		明日ハ }		
第五區 全乃至全	曇				
第六區 全乃至全	曇				
第七區 全乃至全	晴				
第八區 全乃至全	曇				
第九區 全乃至全	曇				
暴風警報					
東京地方 風雨強カレバシ (最強北風十二三米ノ見込) 四日前十一時警戒又					
第五區 風雨強カレバシ 四日後一時四十分警戒又					
東京地方 第五區 四日後八時二十分警戒ヲ解ク					
軟風 Light Wind	2-4 m.p.s.	烈風 Strong Gale	15-20 m.p.s.	颶風 Hurricane	28-35 m.p.s.
和風 Moderate Wind	4-6 "	疾風 Strong Wind	20-25 "	強風 Gale	35-40 "
疾風 Strong Wind	6-10 "	強風 Gale	25-29 "		50 "

十月四日午前六時各地觀測表
OBSERVATIONS at 6 a.m. (135° M.S.T.) October 4 1932

測候所							測候所									
STATIONS	Air Press. mm. 700+	Air Temp. °C	Wind Direc.	Wind Vel. m/s	Clouds Amt. Form	Weather	STATIONS	Air Press. mm. 700+	Air Temp. °C	Wind Direc.	Wind Vel. m/s	Clouds Amt. Form	Weather	Precip. mm. (1)		
桓春 Kōsyun	57.1	25	NE	8	SK	o	山形 Yamagata	55.1	17	-	1	10	N	o	1	
臺東 Taiō	58.8	22	NNW	3	0	b	秋田 Akita	55.4	17	-	1	10	N	o	6	
高雄 Takao	57.2	24	-	1	SK	b	水戸 Mito	53.7	18	N	2	10	N	r	35	
臺南 Tainan	57.6	21	NNE	2	SK	b	小名濱 Onahama	54.4	18	-	1	10	N	r	17	
澎湖 Hōko	57.9	24	NE	12	0	SK	b	石巻 Isinomaki	54.6	17	N	2	10	N	r	2
臺北 Taihoku	60.7	21	E	2	10	SK	o	水澤 Midusawa	55.4	16	-	1	10	S	o	8
石垣島 Isigakizima	58.6	22	NNE	3	1	C	b	盛岡 Morioka	55.2	16	-	1	10	SK	o	4
那覇 Naha	57.2	24	N	12	4	SK	bc	宮古 Miyako	54.7	17	-	1	10	N	r	3
名瀨 Naze	56.5	23	N	8	3	SK	bc	青森 Aomori	54.8	15	-	1	10	SC	o	-
鹿兒島 Kagosima	57.2	11	-	1	0	-	鹿兒島 Kagosima	54.0	18	-	1	10	SK	o	1	
宮崎 Miyazaki	56.2	12	NW	2	0	GK	b	鹿部 Suttu	53.3	18	SSE	3	10	SC	o	-
熊本 Kumamoto	58.2	10	-	1	7	K	bc	札幌 Sapporo	54.0	16	SE	4	10	N	o	-
清水 Simidu	54.4	19	NNE	3	0	KC	b	利根 Haboro	54.5	14	ESE	3	10	SC	o	-
高知 Kōchi	54.4	18	-	1	1	C	b	加川 Asahigawa	54.9	12	-	0	10	CS	c	2
室戸 Muroto	53.4	19	NE	5	2	C	b	浦河 Urakawa	55.9	14	-	1	10	N	r	1
高松 Tokushima	55.6	17	WNW	5	8	SK	o	帶廣 Obihiro	56.6	15	-	1	10	SK	o	1
和歌山 Wakayama	54.7	18	NNE	3	7	KC	bc	網走 Abasiri	56.2	14	-	1	10	SK	o	1
潮郡 Simisaki	52.0	20	NNE	2	9	SC	o	網路 Kusiro	57.1	15	-	1	10	S	r	-
大分 Ōita	57.2	18	NW	3	10	SK	o	根室 Nemuro	57.5	13	SE	4	10	SK	o	-
松山 Matuyama	56.5	15	NNE	2	0	SK	b	砂那 Syana	59.3	10	ESE	6	10	SK	o	4
多摩津 Tadotu	56.3	18	NNW	2	7	SK	bc	大泊 Ootomari	60.1	8	ENE	13	10	N	r	14
廣島 Hiroshima	57.0	13	-	1	1	SK	b	敬香 Sikka	65.9	1	NNW	4	10	S	o	-
岡山 Okayama	56.2	15	-	0	3	KC	bc	益山 Husan	59.0	12	-	1	0	-	b	-
神戸 Kobe	55.1	18	N	7	2	SK	b	濟州島 Saisyūtō	60.3	18	NW	5	4	SK	bc	-
大阪 Ōsaka	55.7	18	NE	4	8	SK	o	水浦 Moppo	60.1	16	NNW	7	8	SK	o	-
京都 Kyōto	55.5	17	N	2	4	SK	bc	仁川 Zinsen	59.9	12	NNW	5	0	K	b	1
八木 Yagi	55.5	14	-	0	10	SC	o	江陵 Kōryō	57.9	11	SW	2	0	-	b	-
富江 Tomie	58.9	18	NNW	4	3	K	bc	元山 Gensan	56.3	9	SW	2	0	SK	b	-
長崎 Nagasaki	58.4	16	N	2	0	SK	b	咸津 Zyōsin	56.8	9	-	1	1	CS	b	2
佐賀 Saga	58.1	12	-	1	3	SK	bc	雄基 Yūki	57.0	8	NNW	17	10	N	r	-
福岡 Fukuoka	58.1	11	-	0	3	K	bc	中江島 Tyūkōtin	60.4	8	-	1	10	h	o	-
嚴原 Ituhara	58.7	13	-	1	1	SK	b	新義州 Singisyū	62.1	10	NNW	5	0	SK	b	-
下関 Simonoseki	57.8	16	N	2	4	SK	bc	大連 Dairen	64.9	11	N	7	1	CS	b	2
濱田 Hamada	56.9	19	NW	2	0	SK	b	營口 Yinkow	65.0	8	N	4	3	KC	bc	-
境 Sakai	57.1	12	-	0	1	SK	b	奉天 Mukden	63.8	8	N	3	0	-	b	-
宮津 Miyadu	56.6	15	-	1	3	KC	bc	長春 Changchun	63.0	6	-	1	10	SK	o	-
津 Tu	53.4	19	NW	4	8	SK	o	天津 Tientsin	63.2	11	N	3	0	-	b	-
岐阜 Gifu	54.8	19	WNW	4	7	SK	bc	青島 Tsingtau	65.4	13	WSW	4	0	-	b	-
名古屋 Nagoya	53.8	16	NNW	4	9	SC	h	上海 Shanghai	64.0	14	NW	4	1	SK	b	-
濱松 Hamamatu	52.3	20	-	0	10	N	r	大東島 Ōagarizima	54.9	25	NNW	4	3	K	bc	-
御前崎 Omaesaki	52.0	19	N	3	10	N	r	パラオ Palau	57.9	26	-	0	8	CS	c	-
沼津 Numadu	52.3	19	-	1	10	N	r	サイパン Saipan	57.5	24	SSE	3	10	SK	o	18
横浜 Yokohama	52.9	20	N	3	10	N	r	ポナペ Ponape	58.2	26	-	0	0	-	b	-
東京 Tōkyō	53.0	19	N	3	10	N	r	船名								
熊谷 Kumagaya	53.7	19	-	1	10	N	r	東經								
富崎 Tomisaki	51.6	20	NNE	2	10	N	r	北緯								
銚子 Tyōsi	52.8	20	NE	7	10	N	r	氣壓								
八丈島 Hatidyōzima	47.9	23	NNE	10	10	N	r	風向								
父島 Titizima	47.2	27	S	13	10	N	h	風力								
筑波山 Tukubasan	53.6	15	E	10	10	N	r	天氣								
高山 Takayama	56.0	15	-	1	10	N	o	SHIPS								
飯田 Iida	53.7	17	NNE	4	10	SK	o	E								
松本 Matumoto	55.3	15	-	1	10	SK	o	N								
長野 Nagano	53.6	16	NNE	4	10	N	o	Air								
甲府 Kōfu	54.0	16	NNW	5	10	N	r	Pressure								
前橋 Maebasi	54.1	16	-	0	10	N	r	Temp.								
足尾 Asio	53.9	18	-	1	10	N	r	Wind								
宇都宮 Utunomiya	54.7	17	-	1	10	N	r	Dir.								
福島 Fukuima	54.6	18	NNW	8	8	SC	o	Force								
伊吹山 Ibukisan	56.0	8	N	8	8	CS	c	Air								
福井 Fukui	56.3	14	-	0	4	SK	bc	Temp.								
金澤 Kanazawa	56.7	15	-	1	10	N	o	Weather								
輪島 Wazima	56.7	14	SW	2	10	KC	o	Time								
伏木 Husiki	57.0	17	-	1	10	SK	f	Hongkong	11	59.0	ENE	4	26	o		
高田 Takata	56.4	17	-	1	10	N	o	Manila	7	55.8	SSW	2	26	r		
新潟 Niigata	55.8	19	S	4	10	N	o	Appari	7	55.5	N	4	27	r		
相川 Aikawa	55.8	18	NW	6	10	CK	o	Legaspi	7	55.4	WSW	2	26	bc		
								Iloilo	7	56.4	S	2	26	o		
								Surigao	7	56.3	-	0	24	bc		
								Yap	7	55.3	-	0	-	bc		
								Guam	7	56.3	-	0	-	o		
								Basco	7	55.8	NE	4	26	o		

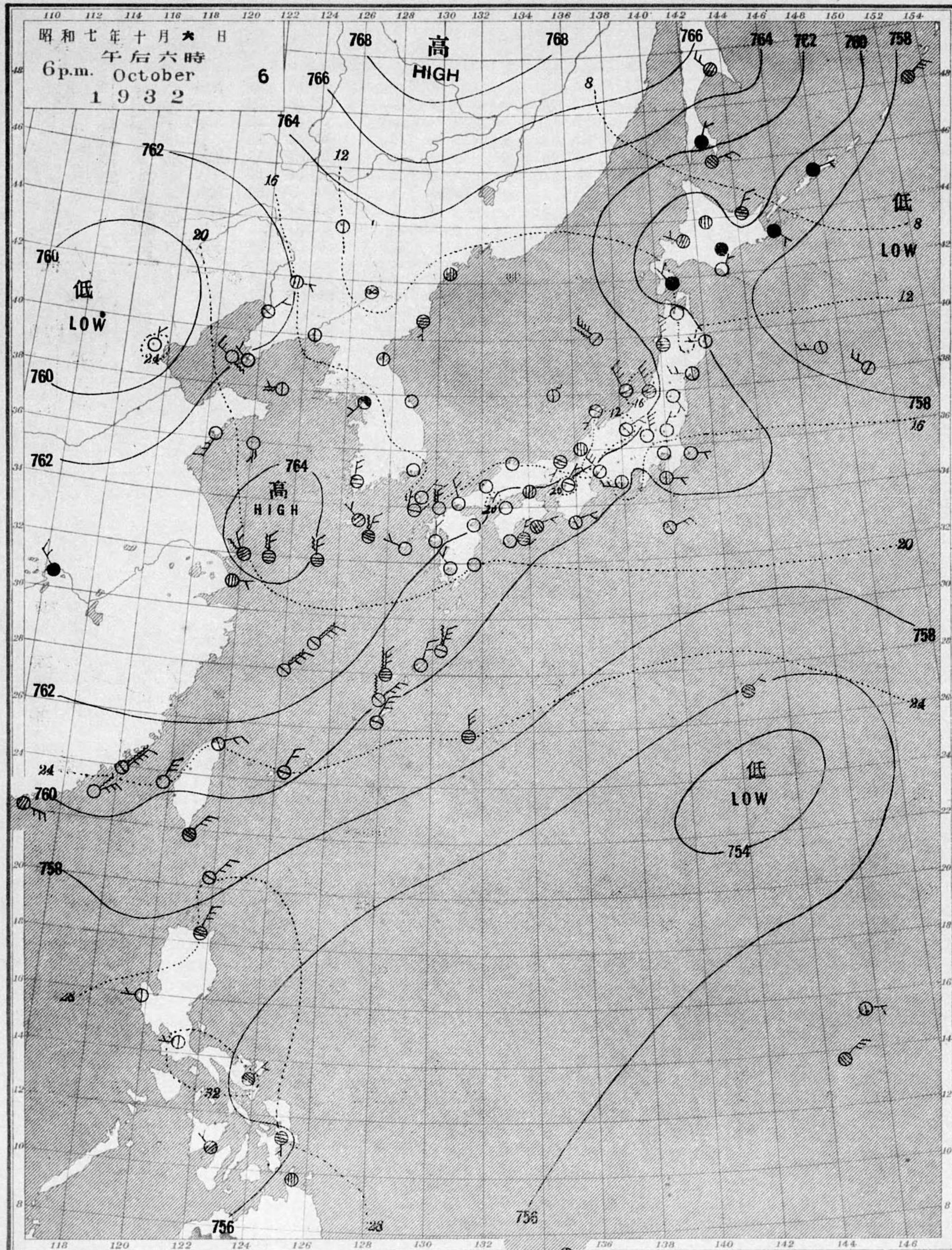
天氣 Weather 符號 Notation

十月三日午后六時各地觀測表
OBSERVATIONS at 6 p.m. (135° M.S.T.) October 3 1932

測候所							測候所									
STATIONS	Air Press. mm. 700+	Air Temp. °C	Wind Direc.	Wind Vel. m/s	Clouds Amt. Form	Weather	STATIONS	Air Press. mm. 700+	Air Temp. °C	Wind Direc.	Wind Vel. m/s	Clouds Amt. Form	Weather	Precip. mm. (2)		
桓春 Kōsyun	56.1	27	NE	5	10	SK	o	仁川 Zinsen	59.2	15	NNW	4	4	K	bc	-
高雄 Takao	55.8	28	N	2	0	K	b	江陵 Kōryō	57.6	18	WSW	3	4	SK	bc	-
澎湖 Hōko	56.8	26	NNE	12	0	SK	b	元山 Gensan	57.5	15	W	3	2	SK	b	-
臺北 Taihoku	59.5	26	E	4	2	K	b	咸津 Zyōsin	56.1	13	W	2	10	SC	o	-
石垣島 Isigakizima	56.9	25	NNE	6	10	SK	o	雄基 Yūki	55.4	14	NNE	6	10	SK	o	-
那覇 Naha	56.1	25	NNE	9	1	SK	b	中江島 Tyūkōtin	58.8	8	ESE	3	10	N	r	2
名瀨 Naze	56.5	20	N	7	6	SK	bc	新義州 Singisyū	60.5	14	NW	6	1	SK	b	-
鹿兒島 Kagosima	56.9	23	N	4	0	SK	b	大連 Dairen	63.4	14	NNW	8	1	K	b	-
宮崎 Miyazaki	56.6	24	-	0	0	K	b	營口 Yinkow	63.2	14	N	5	0	-	b	-
熊本 Kumamoto	58.0	21	NNW	3	1	KC	h	奉天 Mukden	62.5	11	NNE	3	10	SK	o	-
清水 Simidu	56.2	22	-	1	0	-	b	長春 Changchun	61.0	11	N	3	10	SK	o	-
高知 Kōchi	56.2	23	-	1	0	-	b	天津 Tientsin	64.4	20	N	3	8	SK	o	-
室戸 Muroto	56.1	21	E	3	2	SK	b	青島 Tsingtau	63.6	18	NW	9	1	K	b	-
和歌山 Wakayama	56.1	22	-	1	2	CK	b	上海 Shanghai	63.2	21	NNW	4	10	SK	o	-
潮郡 Simisaki	55.7	22	ENE	4	4	SK	bc	大東島 Ōagarizima	53.9	27	NNW	4	6	SK	bc	-
大分 Ōita	57.5	22	N	3	0	-	b	パラオ Palau	57.4	29	-	0	9	CS	c	-
松山 Matuyama	57.1	21	-	1	0	SK	b									
多摩津 Tadotu	56.3	22	-	1	0	CK	b									
廣島 Hiroshima	57.3	23	-	1	6	K	bc									
岡山 Okayama	56.5	23	W	2	3	KC	bc									
大阪 Ōsaka	56.3	23	SW	3	2	CS	b									
富江 Tomie	59.0	20	NW	3	0	CK	h									
長崎 Nagasaki	58.8	20	NNW	4	2	CK	b									
福岡 Fukuoka	58.4	20	WNW	2	0	CK	b									
嚴原 Ituhara	58.3	19	NNW	2	1	C	b									
下関 Simonoseki	58.2	21	W	5	3	SK	bc									
濱田 Hamada	57.8	21	W	3	0	SK	b									
境 Sakai	57.6	20	NNW	4	1	SK	b									
宮津 Miyadu	57.3	19	SSW	3	7	CK	bc									
名古屋 Nagoya	56.1	22	S	3	2	SC	h									
濱松 Hamamatu	56.2	22	ENE	3	10	N	r									
御前崎 Omaesaki	56.7	21	E	3	10	N										

天氣圖
WEATHER CHART.

THE CENTRAL METEOROLOGICAL OBSERVATORY OF JAPAN. TOKYO.



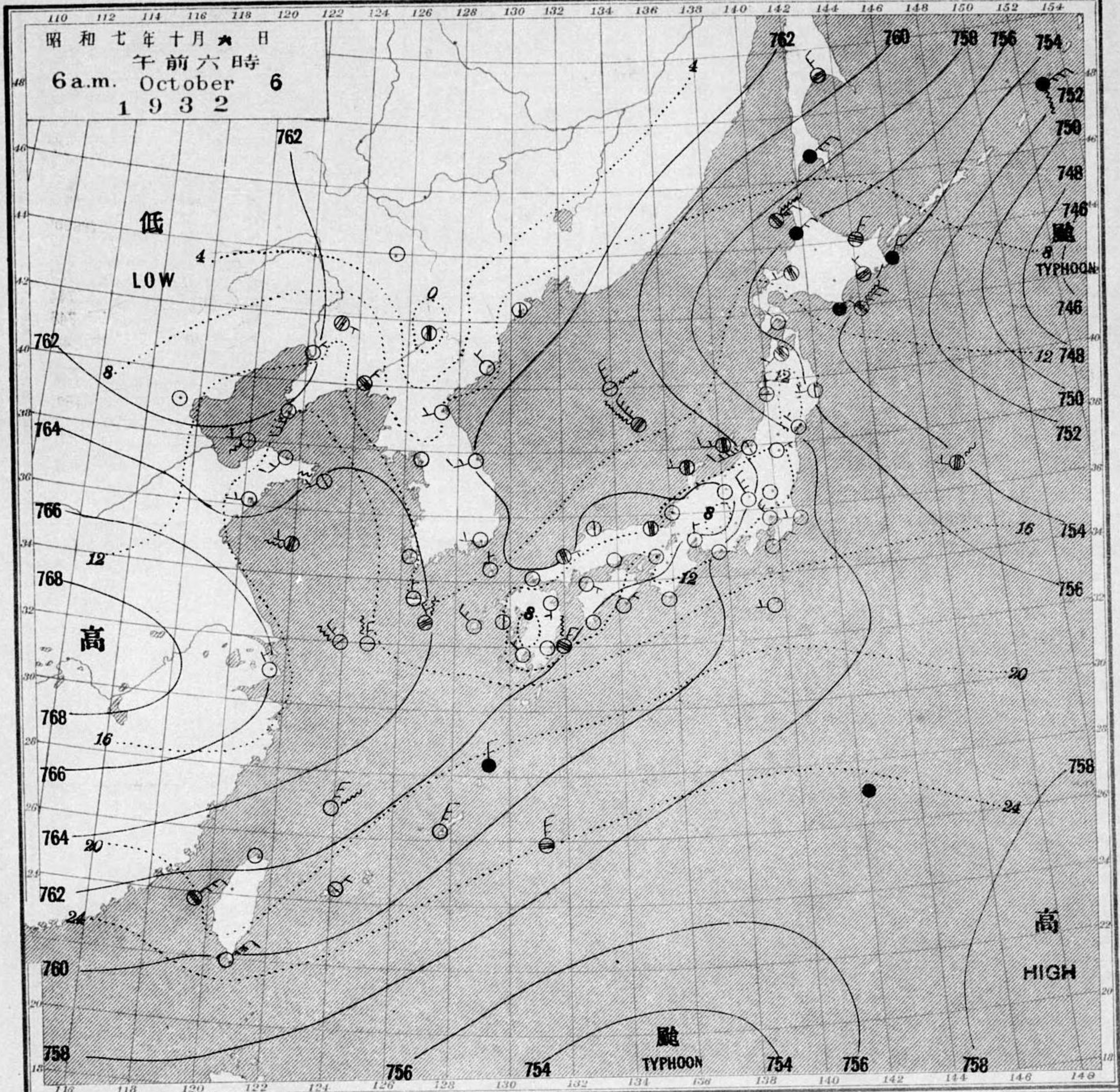
等壓線 Isobaric line	快晴 Clear	雨 Rain	雷雨 Thunder storm	黃沙 Yellow dust
等溫線 Isothermal line	晴 Fair	雪 Snow	霧 Fog	風塵 Dust storm
不連續線 Line of discontinuity	薄曇 Cloudy	電雷 Thunder and lightning	烟霧 Haze	吹雪 Snow drift
雲 Overcast				

波模様 Sea Disturbance; 無記號海面平滑 Absence of symbol means dead calm; 海面穏やか Smooth surface; 浪少シり Slight swell; 浪可なり Moderate swell; 浪高シ Rough swell; 浪甚高 Very high swell; 怒濤 Phenomenal swell; 方向ウネリ又浪ノ来方 Direction shows whence swell or roller comes.

明治廿七年三月七日第三種郵便物認可
昭和七年十月七日發行
東京市麹町區竹下町貳番地
中央氣象臺
定價郵便共寄投金四錢

天氣圖
WEATHER CHART.

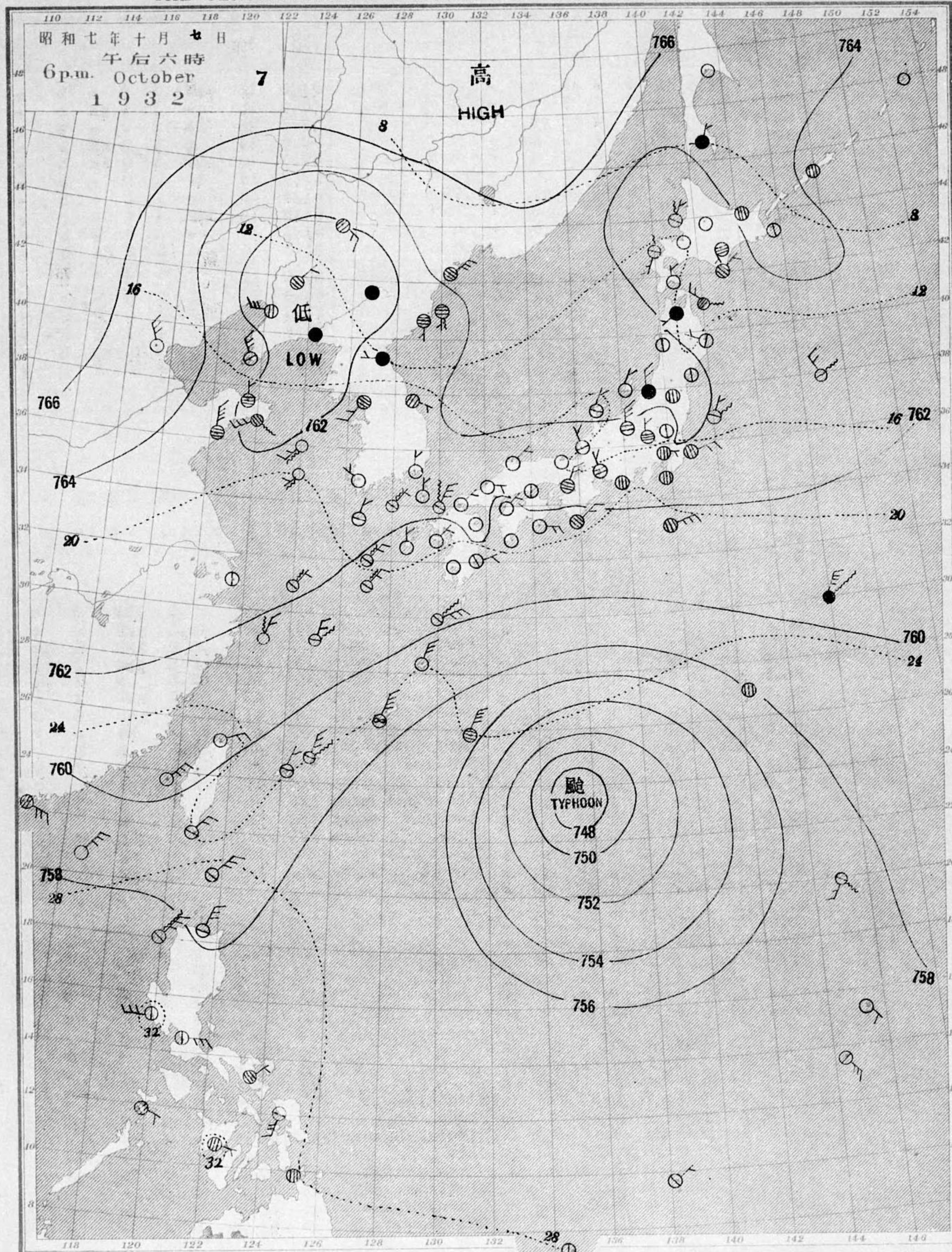
THE CENTRAL METEOROLOGICAL OBSERVATORY OF JAPAN. TOKYO.



全國豫報		氣象區域圖	午前六時天氣概況		
第一區北乃至東ノ風	量		七六八耗、高氣壓ハ支那本部ヲ掩ヒ優勢ナリ。胎風ハ「カムチャッカ」、遠シ南東洋上ニモモリマシク。天氣ハ本州ヨリ朝鮮臺灣迄ハ正天氣ヲシテ、溫度ハ降り信州、松本ガ霜ガ降リマシ。北海道極大ノ雪ガ所々降リ居リマシ。溫度ハ奥羽以北ハ平年並又ハ少シ高メマスガ、関東以西ハ朝鮮迄沿岸地方ハ三度乃至五度内陸ガハ七八度ヨリ十度ハ平年ヨリ低メテ居リマシ。琉球臺灣ハ一度乃至二度平年ヨリ低クナツテ居リマシ。		
第二區北乃至西ノ風	晴	天 氣 圖 第 二 八 〇 號	東京地方北ノ風強カルハ(最強十米内外、見込)大日午前八時三十五分警戒ス。		
第三區全乃西ノ風	曇		東京豫報		
第四區全乃西ノ風	曇		今晚ハ北ノ風弱ク晴、溫度降ル		
第五區全乃西ノ風	曇		明日ハ北ノ風日中ハ南ノ風天氣良シ		
第六區全乃西ノ風	曇				
第七區全乃西ノ風	晴				
第八區北乃至東ノ風	曇				
第九區全乃西ノ風	曇				
暴風警報			東京地方北ノ風強カルハ(最強十米内外、見込)大日午前八時三十五分警戒ス。		
軟風 Light Wind	2-4 m.p.s.	烈風 Strong Gale	15-20 m.p.s.	颶風 Hurricane	29-35 m.p.s.
和風 Moderate Wind	4-6 m.p.s.	疾風 Strong Wind	20-25 m.p.s.	強風 Gale	25-29 m.p.s.
強風 Gale	10-15 m.p.s.				40 <

天氣圖
WEATHER CHART.

THE CENTRAL METEOROLOGICAL OBSERVATORY OF JAPAN, TOKYO.



等壓線 Isobaric line
等溫線 Isothermal line
不連續線 Line of discontinuity

快晴 Clear
晴 Fair
薄雲 Cloudy
雲 Overcast

雨 Rain
雪 Snow
電雷 Thunder and lightning

雷雨 Thunder storm
霧 Fog
烟霧 Haze
吹雪 Snow drift

黃沙 Yellow dust
風塵 Dust storm

波(模)線 Sea Disturbance; 無記號 海面平滑 Absence of symbol means dead calm; 海面標記 Smooth 浪全平 Slight 浪可平 Moderate; 浪稍高 Rough; 浪甚高 Very high; 怒濤 Phenomenal; 方向のウネリは浪の来方 Direction shows whence swell or roller comes.

明治廿七年三月七日第三種郵便物認可
昭和七年十月八日發行

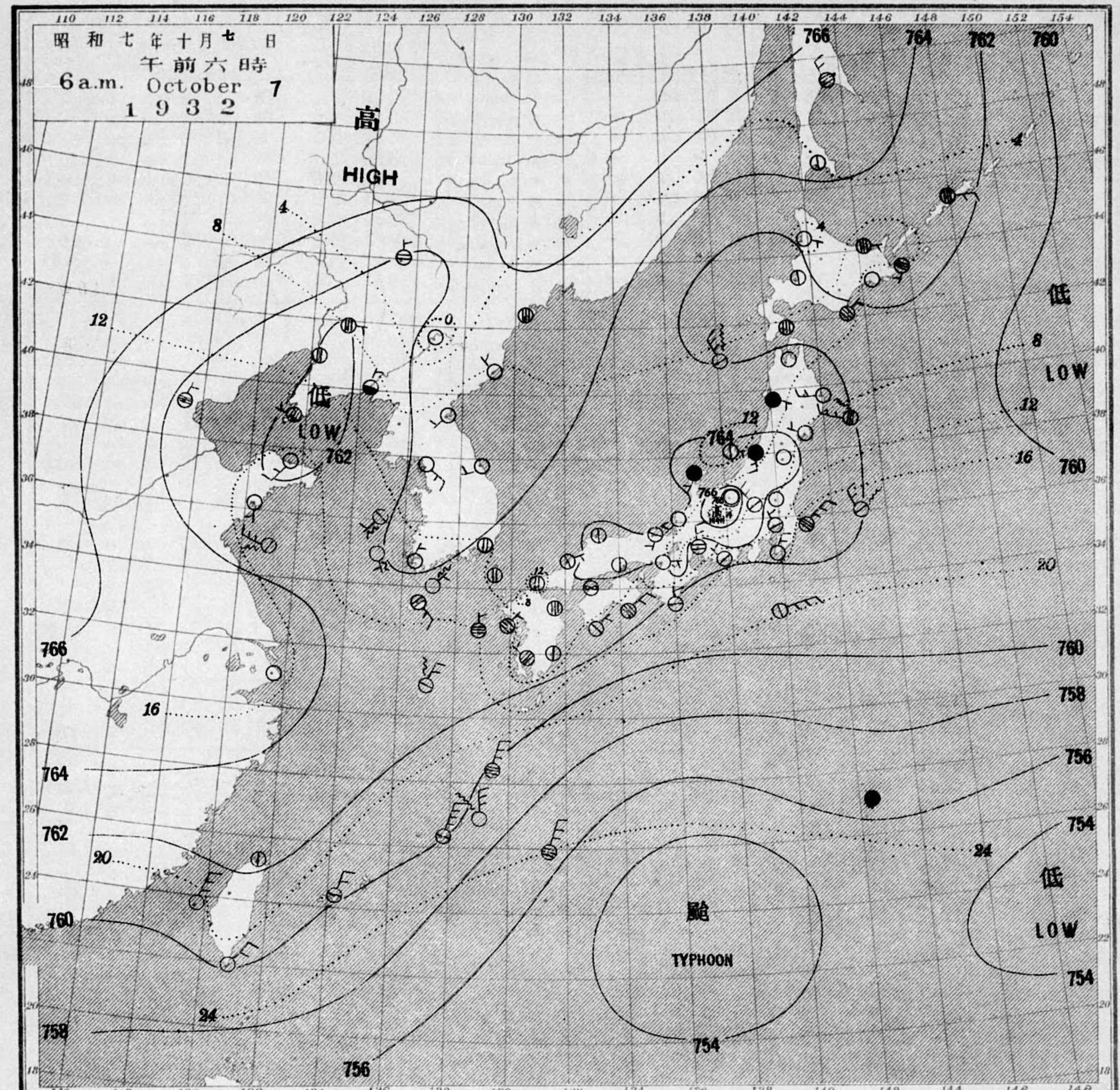
印刷者 人販發行所

東京市麹町區竹町貳番地
中央氣象臺

(定價郵稅共壹圓四錢)

天氣圖
WEATHER CHART.

THE CENTRAL METEOROLOGICAL OBSERVATORY OF JAPAN, TOKYO.



天氣圖第二八號

全國豫報

第一區	北乃至西	風	晴
第二區	全乃至全	風	全
第三區	全乃至全	風	全
第四區	全乃至全	風	全
第五區	北乃至東	風	全
第六區	南乃至西	風	全
第七區	北乃至東	風	全
第八區	全乃至全	風	全
第九區	南乃至東	風	全

午前六時天氣概況

七次大低氣壓ハ太平洋大陸アリ本州中部ニシテ低氣壓ハ遠東半島附近アリ小笠原ノ南西洋上ハ小サイ風暴風ガ現レテアラマス内地ノ天氣ハ一般ニ晴レタリタリタリカ北陸方面ハ小雨ガ降リテ居ル所ガアリ朝鮮及臺灣ハ上ノ天氣アリマス溫度ハ地球臺灣ハ平均アリニ二度低ク北海道ノ海岸地方ト北陸道朝鮮ハ三、四度低ク中部地方關東地方ハ九州ニカケテ六、七度ニ低クイタガ多クナツテ居リマス

暴風警報

軟風 Light Wind	2-4 m.p.s.	烈風 Strong Gale	15-20 m.p.s.	颶風 Hurricane	29-35 m.p.s.
和風 Moderate Wind	4-6 m.p.s.	疾風 Strong Wind	20-25 m.p.s.		
強風 Gale	10-15 m.p.s.		25-29 m.p.s.		40 <

東京豫報

今晚ハ北東ノ風弱ク次第ニ薄曇ル

明日ハ北東ノ風曇リ勝テ

十月六日午前六時各地觀測表
OBSERVATIONS at 6 a.m. (135° M.S.T.) October 6 1932

STATIONS							STATIONS																					
Air Press.	Air Temp.	Wind	Clouds	Weather	Precip.	Air Press.	Air Temp.	Wind	Clouds	Weather	Precip.	Air Press.	Air Temp.	Wind	Clouds	Weather	Precip.											
mm. 700+	°C	Dir. Vel. m.s.	Am. Form		mm. (1)	mm. 700+	°C	Dir. Vel. m.s.	Am. Form		mm. (1)	mm. 700+	°C	Dir. Vel. m.s.	Am. Form		mm. (1)											
恒春 Kōsyun	59.8	23	NE 7	0	b	-	山形 Yamagata	58.4	14	S 4	10	SK	o	-	七川 Zinsen	61.0	16	WNW 3	0	-	-							
臺東 Taitō	61.3	21	NW 2	10	SK	o	2	秋田 Akita	57.5	14	N 4	7	K	bc	12	江陵 Kōryō	60.0	15	-	1	1	SK	b	-				
高雄 Takao	60.3	21	-	1	0	-	b	-	水戸 Mito	58.6	9	-	1	0	-	b	-	元山 Gensan	59.1	15	N 2	0	-	b	-			
臺南 Tainan	60.2	18	SE 2	0	-	b	-	小倉 Onahama	58.9	13	-	1	0	KC	b	-	津津 Zyōsin	59.3	14	S 3	0	SK	b	-				
澎湖 Hōko	60.5	23	NE 7	9	SK	o	-	石巻 Isinomaki	57.6	12	NW 2	4	SK	bc	-	雄基 Yūki	59.3	13	NNW 5	0	SK	b	-					
臺北 Taihoku	62.9	16	-	1	0	-	b	-	水澤 Midusawa	57.1	12	-	1	9	SK	o	-	中江津 Tyūkotin	59.8	11	NW 2	0	-	b	-			
石垣島 Isigakizima	60.8	21	NNE 3	4	SK	bc	2	盛岡 Morioka	56.9	12	-	1	6	S	bc	5	新嘉坡 Singayū	61.3	15	-	1	0	-	b	-			
那覇 Naha	60.4	22	NNE 7	0	K	b	-	宮古 Miyako	55.9	14	W 3	6	SK	bc	-	大連 Dairen	61.9	18	SSW 4	0	-	b	-					
名瀨 Naze	60.7	22	N 4	10	N	r	-	青森 Aomori	56.5	12	SW 3	10	N	o	10	營口 Yinkow	61.1	17	-	1	0	-	b	-				
鹿兒島 Kagosima	62.6	8	NW 2	0	SK	b	-	函館 Hakodate	54.8	13	NW 2	2	SK	b	2	奉天 Mukden	61.3	15	S 2	2	CK	b	-					
宮崎 Miyazaki	62.6	9	-	0	0	SK	b	-	那覇 Sattu	55.4	14	NNW 11	7	N	bc	5	長春 Changchun	60.9	12	-	1	0	-	b	-			
熊本 Kumamoto	63.4	7	-	1	4	K	bc	-	札幌 Sapporo	54.3	11	WSW 3	8	SK	o	10	天津 Tientsin	64.4	23	NW 2	0	-	b	-				
清水 Simidu	61.6	10	-	0	0	K	b	-	利根 Haboro	55.6	9	NE 5	10	N	r	1	青島 Tsingtau	63.1	21	NNW 4	0	-	b	-				
高知 Kōchi	62.0	10	WSW 2	0	K	b	-	旭川 Asahigawa	54.5	9	-	1	10	N	o	2	上海 Shanghai	65.2	20	N 4	1	C	b	-				
室戸 Muroto	61.6	15	NE 3	0	K	b	-	浦河 Urakawa	54.1	11	NE 2	10	N	r	5	大東島 Ooagarizima	65.2	24	N 6	10	SK	o	-					
徳島 Tokushima	62.1	14	WNW 3	10	S	o	-	帶廣 Obihiro	55.2	9	-	0	10	SK	o	8	パラオ Palau	57.7	28	-	0	8	K	o				
和歌山 Wakayama	61.8	10	ENE 3	1	KN	h	-	網走 Abasiri	54.8	10	NNE 4	10	S	o	10	地 名	午前六時 6 a.m.		正 午 NOON		午後六時 6 p.m.		天 氣					
潮響 Siomisaki	60.7	14	-	1	0	SK	b	-	釧路 Kuroi	54.7	9	NNW 2	10	SK	o	4	STATIONS	Air Press.	Wind	Air Temp.	Wind	Air Temp.	Wind	Air Temp.	Wind	Air Temp.		
大分 Ōita	63.1	9	S 2	0	K	b	1	根室 Nemuro	53.6	10	NNE 4	10	N	r	3	Pressure	Dir. Force	Temp.	Dir. Force	Temp.	Dir. Force	Temp.	Dir. Force	Temp.	Weather			
松山 Matuyama	62.4	11	ESE 3	0	SK	b	-	那覇 Syana	54.3	6	NE 4	10	N	r	28	700+	(4)	(4)	700+	(4)	(4)	(4)	(4)	(4)	(4)			
多摩津 Tadotsu	62.1	11	SSE 2	0	-	b	-	大泊 Ōtomari	58.4	7	NE 6	10	N	r	13	67.7	E 1	16	-	b	68.5	E 1	22	-	o			
鹿島 Hoshima	62.9	9	-	1	0	K	b	-	敷香 Sikka	61.5	5	NNW 5	10	SK	o	1	64.0	N 3	16	2	b	64.3	-	0	19	-	b	
岡山 Okayama	62.4	10	-	1	0	SK	b	6	金山 Husan	63.0	11	W 2	0	-	b	-	SHIPS	E	N	Air Pressure	Wind	Wind	Wind	Wind	Wind	Wind	Weather	
神戸 Kōbe	62.1	12	N 2	2	SK	b	5	洲崎 Saisyūtō	64.3	12	N 2	3	SK	bc	-	Long.	Lat.	700+	Dir. Force	Dir. Force	Dir. Force	Dir. Force	Dir. Force	Dir. Force	Dir. Force			
大阪 Ōsaka	62.3	11	-	1	3	SK	f	9	水瀬 Moppo	63.6	11	-	1	2	SK	b	-	64.3	-	-	-	-	-	-	-	-	-	
京都 Kyōto	62.3	9	-	1	3	SK	f	-	仁川 Zinsen	62.4	10	WSW 4	0	-	b	-	64.3	-	-	-	-	-	-	-	-	-		
富江 Yūgi	62.1	8	-	0	0	SK	b	4	江陵 Kōryō	62.6	8	WSW 2	0	SK	b	-	64.3	-	-	-	-	-	-	-	-	-		
八尾 Yachi	63.2	15	NW 5	1	K	b	-	元山 Gensan	62.9	7	WSW 3	0	SK	b	-	64.3	-	-	-	-	-	-	-	-	-			
長門 Nagasaki	63.1	13	-	1	7	SK	bc	-	津津 Zyōsin	62.6	9	-	0	4	CS	bc	-	64.3	-	-	-	-	-	-	-	-	-	
佐賀 Saga	63.2	10	-	0	6	KC	bc	-	雄基 Yūki	62.6	9	-	0	4	CS	bc	-	64.3	-	-	-	-	-	-	-	-	-	
福岡 Fukuoka	62.9	10	S 2	6	K	bc	-	中江津 Tyūkotin	64.9	-1	-	0	8	S	o	-	64.3	-	-	-	-	-	-	-	-	-		
熊本 Kumamoto	63.0	12	N 2	0	SK	b	-	新嘉坡 Singayū	62.6	8	NE 3	10	SK	o	-	64.3	-	-	-	-	-	-	-	-	-			
下関 Shimotsuki	62.7	13	-	1	0	SK	b	-	大連 Dairen	62.3	16	SSW 6	0	-	b	-	64.3	-	-	-	-	-	-	-	-	-		
濱田 Hamada	62.0	13	ENE 2	7	N	bc	4	營口 Yinkow	61.7	9	NE 2	0	-	b	-	64.3	-	-	-	-	-	-	-	-	-			
境 Sakai	62.3	13	-	1	6	SK	bc	13	奉天 Mukden	62.4	11	ESE 3	9	SK	o	1	64.3	-	-	-	-	-	-	-	-	-		
宮津 Miyadu	62.3	13	-	1	10	SK	o	4	長春 Changchun	63.7	2	-	0	0	-	b	-	64.3	-	-	-	-	-	-	-	-	-	
津 Tsu	61.0	12	WNW 3	0	-	b	4	天津 Tientsin	61.7	10	-	1	0	-	b	-	64.3	-	-	-	-	-	-	-	-	-		
岐阜 Gifu	61.0	9	WNW 2	0	-	b	-	青島 Tsingtau	63.7	17	W 4	0	-	b	-	64.3	-	-	-	-	-	-	-	-	-			
名古屋 Nagoya	61.2	9	N 3	0	-	b	-	上海 Shanghai	66.0	14	NNW 2	0	-	b	-	64.3	-	-	-	-	-	-	-	-	-			
濱松 Hamamatu	59.7	12	-	1	0	-	b	大東島 Ooagarizima	58.4	24	N 7	10	SK	o	-	64.3	-	-	-	-	-	-	-	-	-			
御前崎 Omaesaki	59.0	12	WNW 3	0	SK	b	-	パラオ Palau	58.4	26	-	0	1	K	b	-	64.3	-	-	-	-	-	-	-	-	-		
沼津 Numadu	59.0	12	NE 2	4	SK	bc	-	サイパン Saipan	59.6	26	-	1	4	CS	bc	1	64.3	-	-	-	-	-	-	-	-	-		
横浜 Yokohama	58.8	13	NW 2	0	SK	b	-	ポナペ Ponape	58.1	26	-	1	10	K	o	27?	64.3	-	-	-	-	-	-	-	-	-		
東京 Tōkyō	58.8	14	NW 4	0	-	b	-	船 名	東 經		北 緯	航 線	風 向	風 力	天 氣													
神戶 Kōbe	59.5	12	W 4	0	-	b	-	SHIPS	E	N	Air Pressure	Wind	Wind	Wind	Wind	Wind	Wind	Weather										
京都 Kyōto	58.4	15	NE 4	0	-	b	-	Long.	Lat.	700+	Dir. Force	Dir. Force	Dir. Force	Dir. Force	Dir. Force	Dir. Force	Dir. Force	Weather										
大阪 Ōsaka	58.5	14	W 3	0	KC	b	-	OSK Kaizyō m.	130	29	58.4	NNW	3	o	64.3	-	-	-	-	-	-	-	-	-				
名古屋 Nagoya	58.4	15	NE 4	0	-	b	-	Turumi kan	143	53	63.8	NE	3	o	64.3	-	-	-	-	-	-	-	-	-				
岐阜 Gifu	58.5	14	W 3	0	KC	b	-	Hokuroku maru	120	38	61.0	WSW	3	b	64.3	-	-	-	-	-	-	-	-	-				
八丈島 Hatidōzima	58.9	18	W 2	0	KC	b	-	Mizuho maru	124	27	62.2	NNE	4	b	64.3	-	-	-	-	-	-	-	-	-				
父島 Titizima	56.8	25	-	1	10	N	r	Ayaha maru	135	39	58.9	NW	6	o	64.3	-	-	-	-	-	-	-	-	-				
筑波山 Tukubasan	59.6	9	NNE 8	0	K	b	-	Ikoma maru	125	32	64.0	N	3	o	64.3	-	-	-	-	-	-	-	-	-				
高山 Takayama	63.3	7	-	0	10	S	f	2	Tatibana maru	154	39	56.9	WNW	6	o	64.3	-	-	-	-	-	-	-	-	-			
飯田 Iida	62.7	4	-	0	0	-	b	-	OSK Tyōkō maru	123	37	64.0	SW	2	bc	64.3	-	-	-	-	-	-	-	-	-			
松本 Matsumoto	63.5	2	-	0	0	-	b	-	Momoha maru	132	32	59.2	NNE	4	o	64.3	-	-	-	-	-	-	-	-	-			
長野 Nagano	62.3	5	-	1	0	-	b	-	Tukuba maru	127	33	62.0	NNW	4	o	64.3	-	-	-	-	-	-	-	-	-			
甲府 Kōfu	61.6	7	-	0	0	-	b	-	Mayasan maru	122	35	62.5	WNW	2	o	64.3	-	-	-	-	-	-	-	-	-			
前橋 Maebasi	59.6	12	NNW 7	0	K	b	-	觀 測 所	時 刻	氣 壓	風 向	風 力	氣 溫	天 氣														
足尾 Asio	60.5	5	ENE 2	0	-	b	-	STATIONS	Time	Air Pressure	Wind	Air Temp.	Weather															
宇都宮 Utsunomiya	59.5	6	-	1	0	-	b	-	Hongkong	11	60.3	NE	2	22	r													
福島 Fukushima	58.5	11	ENE 2	0	-	b	-	Manila	7	60.7	-	0	24	o														
藤原 Hikone	61.6	9	SSE 2	0	SK	b	2	Appari	7	58.6	-	0	23	r														
伊吹山 Ibukisan	62.7	4	NNW 11	0	S	b	-	Legaspi	7	57.2	-	0	23	bc														
湖井 Hukui	62.3	9	-	1	0	SK	f	3	Hilo	7	57.7	NE	2	24	o													
金澤 Kanazawa	61.6	11	ESE 3	1	SK	b	8	Surigao	7	57.4	-	0	24	o														
輪島 Wazima	61.8	12	W 2	8	SK	o	2	Yap	7	59.3	E	2	-	b														
伏木 Husiki	62.2	10	SW 2	1	K	b	3	Guam	7	57.6	-	0	-	o														
高田 Takata	61.3	11	-	1	3	N	bc	11	Basco	7	58.8	NE	4	25	bc													
新潟 Niigata	59.7	17	WSW 17	3	K	bc	-	天 氣 Weather																				
相川 Aikawa	60.1	16	W 4	10	SK	o	-	符 號 Notation																				

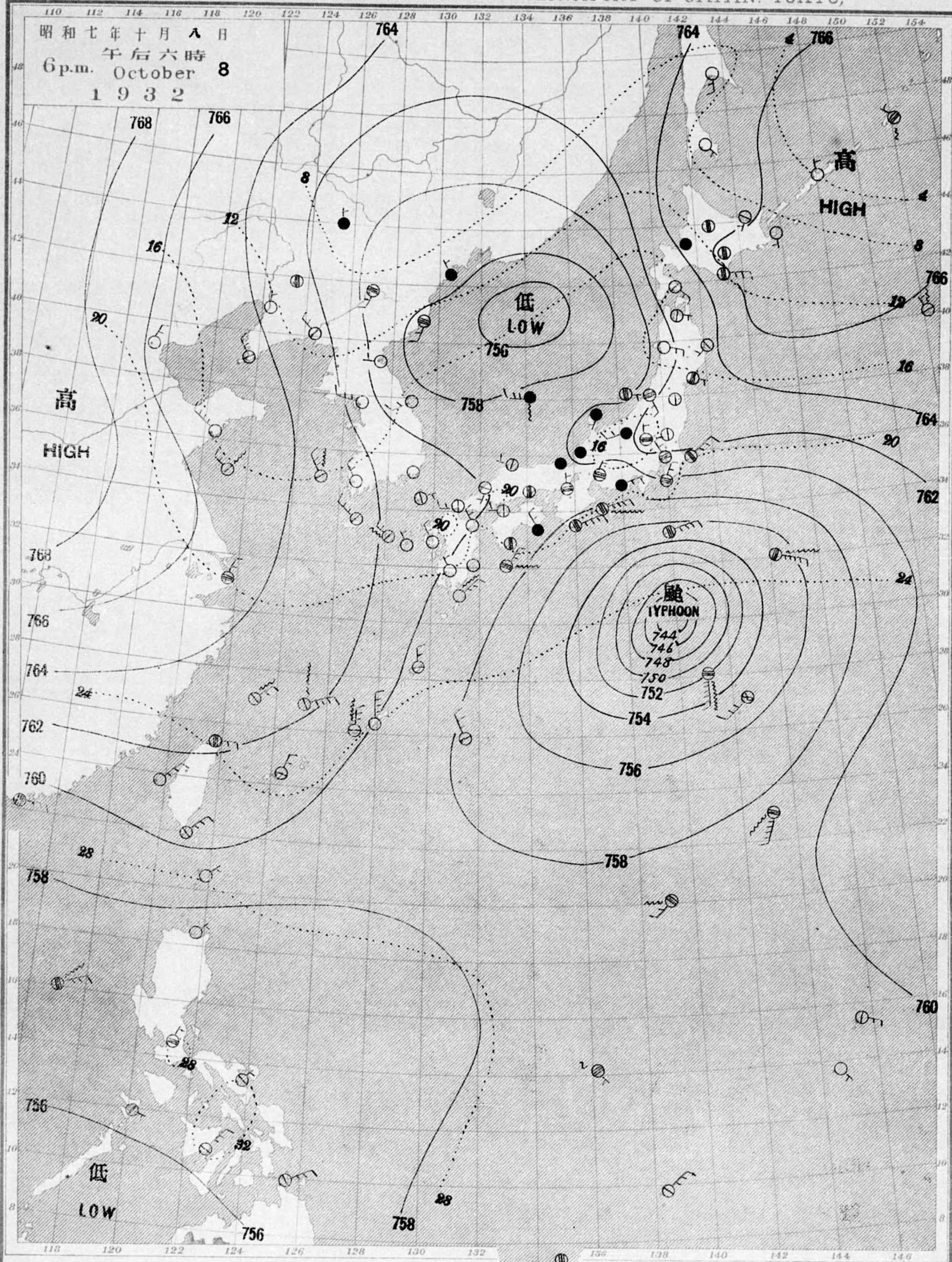
天 氣 Weather
符 號 Notation

十月五日午後六時各地觀測表
OBSERVATIONS at 6 p.m. (135° M.S.T.) October 5 1932

STATIONS							STATIONS						
Air Press.	Air Temp.	Wind	Clouds	Weather									

天氣圖
WEATHER CHART.

THE CENTRAL METEOROLOGICAL OBSERVATORY OF JAPAN, TOKYO.



等壓線 Isobaric line ○ 快晴 Clear ● 雨 Rain ● 雷雨 Thunder storm ● 黃沙 Yellow dust
 等溫線 Isothermic line ⊕ 晴 Fair ⊕ 雪 Snow ⊕ 霧 Fog ⊕ 風塵 Dust storm
 不連續線 Line of discontinuity ⊕ 薄雲 Cloudy ⊕ 雷 Thunder and lightning ⊕ 煙霧 Haze ⊕ 吹雪 Snow drift

波標線 Sea Disturbance; 無記號 海面平滑 Absence of symbol means dead calm; 海面穏か Smooth 海面波あり Swell 浪少あり Slight 浪可なり Moderate;
 浪稍高 Rough 浪甚高 Very high 驚濤 Phenomenal; 方向ハナリイ浪來ル Direction shows a hence swell or roller comes.

明治廿七年三月七日第三種郵便物認可
昭和七年十月九日發行

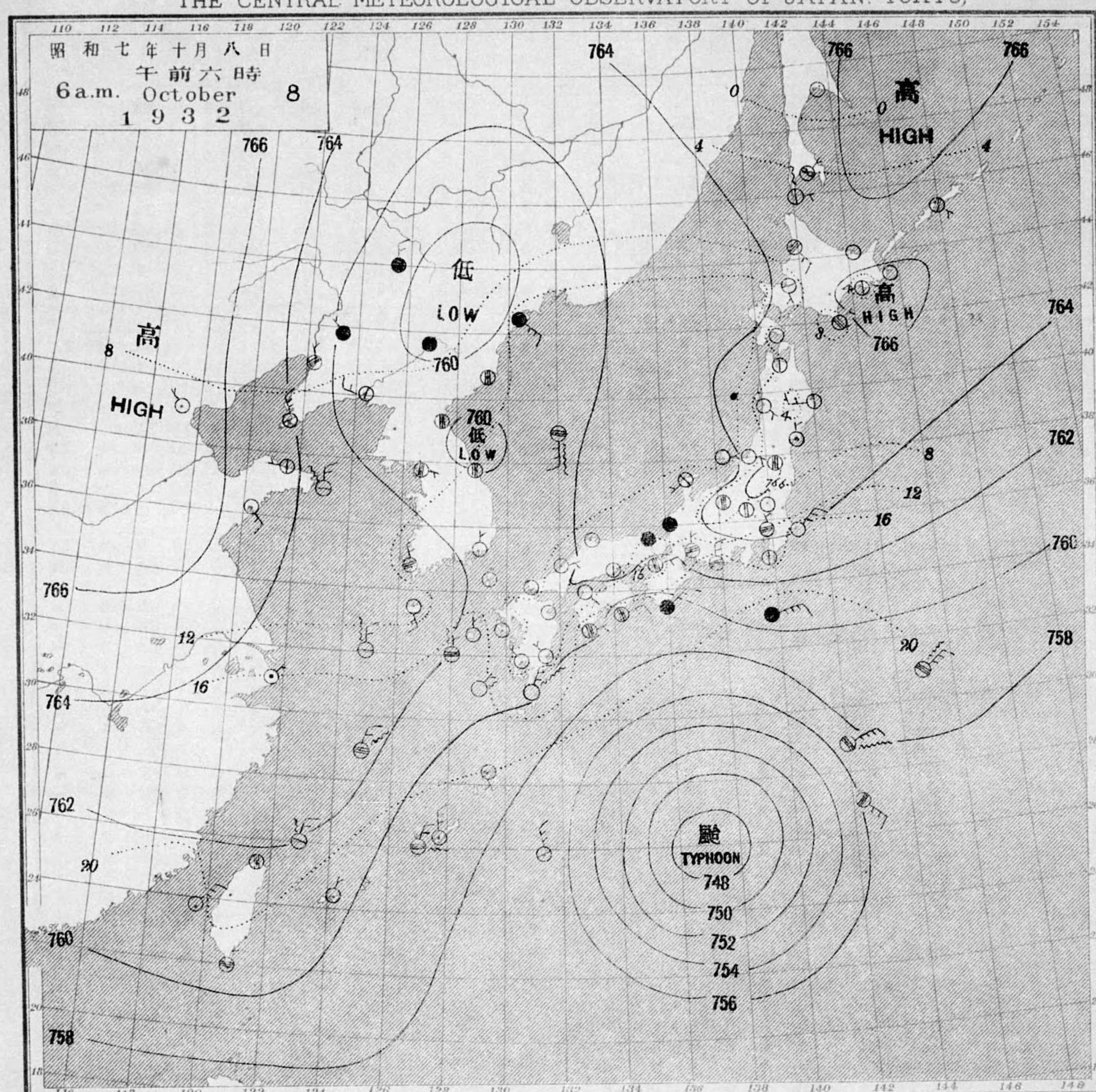
印刷者 東京市神田區竹町貳番地
發行人 東京市神田區竹町貳番地
販賣所 東京市神田區竹町貳番地

東京市神田區竹町貳番地
中央氣象臺

(定價郵稅共壹枚金四錢)

天氣圖
WEATHER CHART.

THE CENTRAL METEOROLOGICAL OBSERVATORY OF JAPAN, TOKYO.



全國豫報

第一區 北乃至西	風 晴
第二區 全乃至全	風 全
第三區 全乃至全	風 全
第四區 全乃至全	風 雲
第五區 北乃至東	風 雨後止ム
第六區 全乃至全	風 全
第七區 全乃至全	天氣 惡ナル
第八區 全乃至全	風 全
第九區 全乃至全	風 全

暴風警報

午前六時天氣概況

七六六低ノ高氣圧ハオホソク海及北支那ノ地ニ弱ク低氣
 壓ハ滿州東部ト東朝鮮邊ニアリ東北東ニ進ムガリマシ
 七四八低ノ其レ以下ノ風ハ小笠原島ト南大東島ト中間
 洋上ニアリ北及東ニ進ムガリ居ル模様アリマシ 近畿地方ハ
 所々雨降リ中部地方ハ山岳部 西端 朝鮮 台灣等ハ
 塵アリ其ノ他ハ晴ルガリマシ
 溫度ハ台灣琉球ハ一度 東海邊 南海邊 沿岸ハ二度其
 ノ他ハ北地ハ極太寒 西部乃七度ニ至リ低過ギ
 延リマシガ朝鮮東部ハ平均五 西部ハ少シ高過ギガリ
 マシ

東京豫報

今晚 東京ノ風量 天氣 惡ナル

明日ハ北東ノ風雨後止ム

十月七日午前六時各地觀測表
OBSERVATIONS at 6 a.m. (135° M.S.T.) October 7 1932

測候所 STATIONS	氣壓 Air Press. mm. 700+	氣溫 Air Temp. °C	風向		風速		雲量	雲形	天氣	雨量 Precip. mm. (1)
			Dir.	Vel.	Dir.	Vel.				
桓春 Kōsyun	60.1	23	NE	5	2	SK	b	-	-	-
臺東 Taitō	61.3	20	NW	3	2	SK	b	-	-	-
高嶺 Takao	60.1	21	-	1	0	-	b	-	-	-
臺南 Tainan	60.3	18	-	1	0	-	b	-	-	-
澎湖 Hōko	60.5	23	NNE	7	0	SK	b	-	-	-
臺北 Taihoku	62.2	16	-	1	7	SK	b	-	-	-
石垣島 Isigakizima	60.1	23	NNE	5	3	KC	bc	-	-	-
那覇 Naha	60.2	22	NNE	10	6	N	bc	-	-	-
名瀨 Naze	59.9	23	NNE	7	9	SK	o	-	-	-
鹿兒島 Kagosima	62.4	9	NW	2	8	KC	o	-	-	-
宮崎 Miyazaki	62.6	9	-	1	7	KC	bc	-	-	-
熊本 Kumamoto	63.2	10	NNE	2	10	KC	o	-	-	-
清水 Simidu	62.3	15	NE	2	4	SK	bc	-	-	-
高知 Kōchi	61.9	11	WSW	2	4	C	bc	-	-	-
室戸 Muroto	62.5	15	NE	5	9	KC	o	-	-	-
徳島 Tokushima	63.7	13	NW	4	7	C	bc	-	-	-
和歌山 Wakayama	63.5	10	ENE	4	6	C	bc	-	-	-
潮岬 Siomisaki	61.7	14	N	3	8	KC	bc	-	-	-
大分 Oōita	63.3	11	-	1	10	SC	o	-	-	-
松山 Matuyama	63.1	11	-	1	7	CS	h	-	-	-
多摩津 Tadotsu	63.6	11	SSE	2	10	C	c	-	-	-
廣島 Hiroshima	64.5	11	NNE	2	4	CK	bc	-	-	-
岡山 Okayama	64.2	9	-	1	4	CK	bc	-	-	-
神戸 Kōbe	63.7	11	N	2	8	C	c	-	-	-
大阪 Ōsaka	63.8	16	E	2	2	CS	b	-	-	-
京都 Kyōto	64.5	6	-	1	7	C	bc	-	-	-
八木 Yagi	64.3	6	-	0	6	C	bc	-	-	-
富江 Tomie	63.0	16	N	3	10	KC	o	-	-	-
長崎 Nagasaki	63.1	15	NE	2	10	KC	o	-	-	-
佐賀 Saga	63.3	11	-	1	3	SC	bc	-	-	-
福岡 Fukuoka	63.7	8	-	0	3	KC	bc	-	-	-
熊本 Kumamoto	63.8	10	-	1	10	CS	c	-	-	-
下関 Shimōnoseki	63.6	14	-	1	8	CS	c	-	-	-
濱田 Hamada	63.9	11	ENE	2	7	CS	bc	-	-	-
境 Sakai	64.5	9	-	0	7	CK	bc	-	-	-
宮津 Miyadu	64.2	9	SSW	2	4	SK	bc	-	-	-
津 Tu	62.8	11	WNW	2	9	C	c	-	-	-
岐阜 Gifu	63.1	8	NW	2	4	SK	bc	-	-	-
名古屋 Nagoya	63.0	10	N	4	9	C	c	-	-	-
瀬波 Hamanatsu	62.2	13	NW	3	7	C	bc	-	-	-
御前崎 Omaezaki	62.0	18	NNE	6	4	C	bc	-	-	-
沼津 Numazu	62.9	12	E	2	1	K	b	-	-	-
横浜 Yokohama	63.8	12	-	1	4	SK	bc	-	-	-
東京 Tōkyō	63.6	12	NNW	2	3	C	bc	-	-	-
瀬谷 Kumagaya	64.0	9	-	1	2	SK	b	-	-	-
富津 Tomisaki	62.6	13	NNE	4	2	SK	b	-	-	-
鎌子 Tyōsi	62.9	17	NE	7	8	KC	o	-	-	-
八丈島 Hatidzoyima	60.6	20	ENE	6	3	K	bc	-	-	-
父島 Titizima	56.4	23	-	1	10	N	r	-	-	-
筑波山 Tukubasan	64.5	8	NNE	4	2	SK	b	-	-	-
高山 Takayama	66.9	4	-	0	10	S	f	-	-	-
低田 Iida	65.6	5	-	0	3	C	bc	-	-	-
松本 Matsumoto	66.0	3	-	0	0	-	b	-	-	-
長野 Nagano	69.0	5	-	1	0	CK	b	-	-	-
甲府 Kōfu	64.9	8	-	0	0	SK	b	-	-	-
前橋 Maebashi	64.1	9	NW	4	4	C	bc	-	-	-
足尾 Asio	65.3	6	-	0	4	KC	bc	-	-	-
宇都宮 Utsunomiya	63.8	8	-	1	1	KC	b	-	-	-
福島 Fukushima	64.5	7	-	1	0	K	b	-	-	-
桑根 Hikone	63.7	7	S	2	3	C	bc	-	-	-
伊吹山 Ibukisan	64.3	6	S	3	2	C	b	-	-	-
福井 Fukui	64.3	7	SW	2	0	-	b	-	-	-
金澤 Kanazawa	63.8	10	E	3	1	SK	b	-	-	-
輪島 Wazima	64.7	10	SSW	3	8	N	r	-	-	-
伏木 Husiki	65.2	9	SSW	2	0	K	b	-	-	-
高田 Takata	64.5	10	-	1	7	N	bc	-	-	-
新潟 Niigata	64.2	11	S	5	10	N	r	-	-	-
相川 Aikawa	64.2	13	E	2	6	K	bc	-	-	-

十月六日午後六時各地觀測表
OBSERVATIONS at 6 p.m. (135° M.S.T.) October 6 1932

測候所 STATIONS	氣壓 Air Press. mm. 700+	氣溫 Air Temp. °C	風向		風速		雲量	雲形	天氣	雨量 Precip. mm. (2)
			Dir.	Vel.	Dir.	Vel.				
桓春 Kōsyun	59.7	25	NE	6	9	SK	o	-	-	-
高嶺 Takao	59.5	26	W	2	1	K	b	-	-	-
澎湖 Hōko	60.1	24	NNE	9	0	-	b	-	-	-
臺北 Taihoku	61.6	24	ENE	5	4	KC	bc	-	-	-
石垣島 Isigakizima	60.4	24	NNE	4	3	K	bc	-	-	-
那覇 Naha	59.5	23	NNE	7	3	KC	bc	-	-	-
名瀨 Naze	60.5	23	NNE	5	2	SK	b	-	-	-
鹿兒島 Kagosima	61.3	19	NW	2	0	-	b	-	-	-
宮崎 Miyazaki	61.7	20	-	1	0	KC	b	-	-	-
熊本 Kumamoto	61.6	18	-	1	0	K	h	-	-	-
清水 Simidu	61.5	17	-	1	0	K	b	-	-	-
高知 Kōchi	61.7	18	-	1	3	K	bc	-	-	-
室戸 Muroto	61.5	18	ENE	3	8	SK	o	-	-	-
和歌山 Wakayama	61.6	19	NE	2	7	SK	bc	-	-	-
潮岬 Siomisaki	60.4	19	ENE	2	7	SK	bc	-	-	-
大分 Oōita	62.0	17	-	0	0	-	b	-	-	-
松山 Matuyama	61.4	18	-	1	0	SK	b	-	-	-
津島 Tadotsu	61.8	19	-	1	1	K	b	-	-	-
鹿島 Hiroshima	61.9	20	-	1	7	N	bc	-	-	-
岡山 Okayama	61.9	18	-	1	9	K	o	-	-	-
大阪 Ōsaka	61.8	20	NNE	2	4	CS	bc	-	-	-
富江 Tomie	62.9	17	WNW	2	0	-	b	-	-	-
長崎 Nagasaki	62.2	18	N	2	0	SK	b	-	-	-
福岡 Fukuoka	62.4	17	NNE	2	0	SK	b	-	-	-
熊本 Kumamoto	62.9	15	NE	2	2	C	b	-	-	-
鹿島 Hiroshima	62.6	18	NNW	4	0	SK	b	-	-	-
津島 Tadotsu	62.4	18	-	1	2	K	b	-	-	-
境 Sakai	62.9	16	-	1	0	SK	b	-	-	-
宮津 Miyadu	63.1	14	SSW	2	9	CS	c	-	-	-
名古屋 Nagoya	61.0	16	NW	6	3	C	bc	-	-	-
福岡 Fukuoka	60.2	17	W	4	6	KC	bc	-	-	-
熊本 Kumamoto	59.9	20	E	2	2	C	b	-	-	-
横浜 Yokohama	60.7	18	N	3	6	SK	bc	-	-	-
東京 Tōkyō	60.5	17	-	1	0	K	b	-	-	-
富津 Tomisaki	60.3	18	E	2	3	SK	bc	-	-	-
鎌子 Tyōsi	60.5	18	E	3	0	-	b	-	-	-
八丈島 Hatidzoyima	59.8	19	ENE	4	4	K	bc	-	-	-
父島 Titizima	56.0	25	NE	2	10	N	o	-	-	-
筑波山 Tukubasan	61.5	11	ENE	10	0	K	b	-	-	-
高山 Takayama	63.2	11	N	2	10	KC	o	-	-	-
長野 Nagano	62.8	11	ENE	3	7	C	bc	-	-	-
甲府 Kōfu	60.4	17	NW	2	9	SK	o	-	-	-
前橋 Maebashi	61.2	15	N	7	1	SK	b	-	-	-
宇都宮 Utsunomiya	60.6	15	NNE	2	0	-	b	-	-	-
福島 Fukushima	61.1	14	SSE	2	0	K	b	-	-	-
伊吹山 Ibukisan	63.2	4	NNW	13	10	C	c	-	-	-
福井 Fukui	62.4	15	-	1	8	SK	o	-	-	-
輪島 Wazima	63.6	12	SSW	2	3	K	bc	-	-	-
新潟 Niigata	62.6	17	NNW	6	10	N	o	-	-	-
相川 Aikawa	62.8	16	NNW	6	7	KN	bc	-	-	-
秋田 Akita	61.2	15	N	4	8	SK	o	-	-	-
石巻 Isinomaki	60.8	14	W	4	3	K	bc	-	-	-
盛岡 Morioka	60.6	12	-	1	3	SK	bc	-	-	-
宮古 Miyako	59.9	14	W	3	3	KC	bc	-	-	-
青森 Aomori	60.1	12	WSW	3	1	K	b	-	-	-
函館 Hakodate	59.3	13	NW	2	7	N	r	-	-	-
札幌 Sapporo	59.2	11	WNW	2	9	N	o	-	-	-
浦河 Urahawa	59.3	10	-	1	10	N	o	-	-	-
帯広 Obihiro	59.1	11	NNE	3	0	SK	b	-	-	-
帯広 Obihiro	59.4	10	-	1	10	N	r	-	-	-
網走 Aburatsubo	60.3	9	NNE	5	10	N	o	-	-	-
網走 Aburatsubo	58.9	9	SE	2	10	N	r	-	-	-
網走 Aburatsubo	59.6	6	ENE	3	10	N	r	-	-	-
大泊 Ootomari	62.1	7	NNE	3	10	N	r	-	-	-
秋田 Akita	64.2	6	NW	5	10	SC	o	-	-	-
秋田 Akita	62.8	17	-	1	0	-	b	-	-	-
秋田 Akita	63.5	18	NW	3	9	CS	c	-	-	-
木浦 Moppo	63.6	18	N	5	10	CS	c	-	-	-

地名	午前六時 6 a.m.				正午 NOON			
	氣壓	風向	風速	雨量	氣壓	風向	風速	雨量
漢口 Hankow	65.5	E	1	17	65.4	-	0	22
芝罘 Chefoo	62.8	SW	2	16	63.2	W	1	22

船名	東經	北緯	氣壓	風向	風力	天氣
SanLouis maru	147	39	56.4	W	3	bc
Huzisan maru	151	38	57.4	NW	3	bc
Ugo maru	155	55	56.7	N	4	bc
NYK Nikkō maru	130	34	62.2	N	3	r
Katuura maru	165	44	40.0	W	8	b
Toyouura maru	123	32	62.0	N	3	c
Momoha maru	133	33	59.2	NNE	3	c
Yamasita Tyōkō m.	124	28	62.0	NE	4	bc
Fukuba maru	125	32	62.8	N	3	c
Syuri maru	130	29	57.2	NNE	4	bc
Tatibana maru	157	39	56.1	WNW	7	bc
Hakuhō maru	153	48	57.4	NE	4	c
Ikoma maru	127	33	62.0	NNE	3	c
Ayaha maru	137	40	60.7	NW	6	bc
Mizuho maru	125	29	62.0	NE	5	bc
Taityu maru	128	27	60.7			

十月八日午前六時各地觀測表
OBSERVATIONS at 6 a.m. (135° M.S.T.) October 8 1932

測候所 STATIONS	氣壓 Air Press. mm. 750.	氣溫 Temp. °C	風向		風速 Vel. m/s	雲量 Amt.	雲形 Form	天氣 Weath.	雨量 Precip. mm. (1)	測候所 STATIONS	氣壓 Air Press. mm. 750.	氣溫 Temp. °C	風向		風速 Vel. m/s	雲量 Amt.	雲形 Form	天氣 Weath.	雨量 Precip. mm. (1)
			Dir.	Vel.									Dir.	Vel.					
恒春 Kōsyan	60.3	23	NNE	2	10	SK	o	-	山形 Yamagata	65.7	7	-	1	10	S	o	-		
臺東 Taitō	61.1	21	NW	2	10	SK	o	-	秋田 Akita	65.0	7	SE	3	2	SK	b	5		
高雄 Takao	60.3	21	E	2	0	SK	o	-	水戸 Mito	64.7	8	NNW	2	0	-	b	-		
臺南 Tainan	60.3	19	SE	2	9	SK	o	-	小名濱 Onahama	65.1	10	NNW	2	7	SK	bc	-		
澎湖 Hōko	60.7	23	NE	6	0	SK	b	-	石巻 Isinomaki	65.4	7	N	2	8	S	f	-		
臺北 Taihoku	62.3	17	-	0	10	SK	o	-	水滸 Midsawa	65.6	4	-	0	10	C	f	-		
石垣島 Isigakizima	60.4	20	NNE	2	0	SK	b	-	盛岡 Morioka	65.8	2	N	2	0	-	b	-		
那覇 Naha	59.3	23	N	6	3	KN	bc	-	宮古 Miyako	65.2	6	W	4	3	SK	bc	-		
名瀨 Naze	58.9	20	SSE	2	10	SK	o	1	青森 Aomori	64.7	8	-	1	4	SK	bc	6		
鹿兒島 Kagosima	60.8	10	NW	2	0	-	b	-	函館 Hakodate	64.1	7	-	1	0	SK	b	1		
宮崎 Miyazaki	60.6	10	NW	2	0	-	b	-	壽都 Suttu	63.5	12	S	4	3	SC	bc	1		
熊本 Kumamoto	61.5	15	-	1	0	-	b	-	札幌 Sapporo	64.4	10	SSE	3	3	SC	bc	-		
清水 Simidu	60.1	18	ENE	2	10	SK	o	-	利根 Haboro	64.5	7	SE	4	9	SK	o	-		
高知 Kōchi	61.0	13	WSW	2	10	SK	o	-	旭川 Asahigawa	65.4	5	-	0	10	S	f	-		
安部 Muroto	59.6	18	ENE	4	10	SK	o	-	浦河 Urakawa	65.4	8	NE	3	9	SK	o	5		
徳島 Tokushima	61.8	15	WNW	3	10	S	o	-	常陸 Obihiro	66.3	6	-	0	10	S	f	-		
和歌山 Wakayama	61.2	15	-	1	10	SK	o	-	網走 Abasiri	65.8	6	-	1	2	SK	b	-		
新潟 Niigata	59.8	17	NE	8	10	N	r	-	釧路 Kusiro	66.8	3	-	1	7	SK	bc	-		
大分 Ōita	61.8	10	-	0	0	-	b	-	根室 Nemuro	66.8	6	-	1	1	SK	bc	-		
松山 Matuyama	61.6	10	SE	2	1	SK	b	-	砂那 Syana	65.3	5	SE	3	10	N	o	5		
多摩郡 Tadotu	61.9	13	-	1	8	SK	o	-	大泊 Ootomari	65.8	4	NE	2	0	-	h	1		
廣島 Hiroshima	61.9	12	-	1	1	KC	b	-	敷香 Sikka	65.7	-1	-	1	0	-	b	-		
岡山 Okayama	62.1	10	-	1	4	SK	bc	-	益山 Husan	61.7	14	N	2	0	K	b	-		
神戶 Kōbe	61.4	18	E	6	10	SK	o	-	新洲島 Saizyūtō	62.9	11	SSE	5	0	-	b	-		
大阪 Ōsaka	61.5	16	ENE	5	9	SK	o	-	水滸 Moppo	63.3	14	NNW	5	9	CS	c	-		
京都 Kyōto	62.7	15	-	1	10	SC	o	-	仁川 Zinsen	61.8	10	ESE	3	10	N	o	28		
八木 Yagi	61.8	13	-	1	10	SK	o	-	江陵 Kōryō	60.0	14	-	1	10	SK	o	-		
富山 Tomie	61.6	17	N	2	1	K	b	-	元山 Gensan	60.1	10	-	1	8	SK	o	5		
長崎 Nagasaki	61.6	14	-	1	0	CK	b	-	城津 Zyōsin	60.3	11	-	1	10	SK	o	10		
佐賀 Saga	61.7	11	-	1	0	-	b	-	雄基 Yūki	60.2	13	SE	6	10	N	r	24		
福岡 Fukuoka	61.9	9	-	1	0	CK	b	-	中江津 Tyūkōtin	59.6	5	-	1	10	N	r	9		
熊本 Kumamoto	61.9	12	-	1	1	KC	b	-	新島 Singisyū	61.2	9	WNW	4	4	SK	bc	16		
下関 Simonoseki	61.7	14	-	1	0	SK	b	-	大連 Dairen	64.0	11	NNW	6	4	CK	bc	2		
濱田 Hamada	61.9	11	ENE	2	2	CK	b	-	營口 Yinkow	63.8	7	NNW	3	10	N	o	-		
境 Sakai	62.1	9	-	1	1	C	b	-	奉天 Mukden	61.8	7	NW	3	10	N	r	1		
宮津 Miyadu	62.6	12	-	1	10	N	r	-	長春 Changchun	60.3	6	N	4	10	N	r	3		
津 Tu	61.7	15	-	1	10	SK	o	-	天津 Tientsin	67.0	9	NW	3	0	-	b	-		
岐阜 Gifu	63.1	13	-	1	10	N	r	-	青島 Tsingtau	65.6	10	SE	4	0	-	b	4		
名古屋 Nagoya	62.8	13	N	3	10	SK	o	-	上海 Shanghai	63.2	16	NE	2	0	-	b	-		
濱松 Hamamatu	62.3	17	N	4	10	CK	o	-	大東島 Ōagarizima	56.5	23	NNW	8	3	SK	bc	-		
御前崎 Omaesaki	62.3	19	NNE	6	7	SK	bc	-	パラオ Palau										
沼津 Numadu	64.1	15	E	2	2	S	b	-	ウヰン Saipan										
横浜 Yokohama	64.7	13	NNW	3	4	CK	bc	-	ポナペ Ponape										
東京 Tōkyō	64.9	12	NNW	3	10	SK	o	-	船名	東經	北緯	氣壓	風向	風力	天氣				
熊谷 Kumagaya	65.3	9	-	1	4	CK	bc	-	SHIPS	E Long.	N Lat.	Air Pressure 700+	Wind (3) Direc. Force	Weather					
富崎 Tomisaki	63.5	13	-	1	3	SK	bc	-	Ganges maru	120	15	56.7	N 1	o					
鎌子 Tyōsi	64.1	18	NE	6	1	K	b	-	Manila maru	112	19	60.2	E 3	bc					
八丈島 Hatidōzima	60.5	21	ENE	10	10	K	r	1	Kinkai Yamato m.	123	26	62.8	NNE 3	bc					
父島 Titizima	56.3	27	SE	9	10	N	o	16	Taiyō maru	159	32	60.5	NE 4	r					
旗津 Tsubasan	65.9	9	E	4	0	-	b	-	Katuura maru	121	40	64.3	NW 7	o					
高山 Takayama	65.5	7	-	0	10	S	f	-	Hikawa maru	150	40	62.5	-	o					
飯田 Iida	64.9	10	-	0	10	SK	o	-	NYK. Kasuga m.	136	16	58.7	SW 2	o					
松本 Matsumoto	65.9	7	-	1	10	CK	o	-	Nagasaki maru	128	32	57.2	N 2	o					
長野 Nagano	65.1	6	-	1	10	CK	o	-	Amagi maru	142	29	56.4	ENE 3	r					
甲府 Kōfu	65.5	10	-	0	9	SK	o	-	12th Sapporo m.	142	38	64.5	N 2	bc					
前橋 Maebasi	65.0	11	-	1	8	CS	c	-	Kōsai kan	144	22	59.8	SSW 4	o					
足尾 Asio	66.5	7	-	1	6	C	bc	-	觀測所	時刻	氣壓	風向	風力	氣溫	天氣				
宇都宮 Utsunomiya	65.5	8	-	1	0	CK	b	-	STATIONS	Time	Air Pressure 700+	Wind (3) Direc. Force	Air Temp.	Weather					
福島 Fukuima	66.0	6	-	1	0	K	o	-	Hongkong										
藤根 Hikone	62.7	13	-	1	10	SK	o	-	Manila	17	59.6	ESE 4	26	c					
伊吹山 Ibukisan	63.5	6	SE	11	10	N	r	-	Appari	15	56.8	E 4	30	bc					
福井 Fukui	62.6	10	-	1	10	N	r	-	Legaspi	15	58.2	NNE 4	29	bc					
金澤 Kanazawa	62.6	9	ESE	2	6	SK	bc	-	Iloilo	15	56.3	ENE 2	31	o					
輪島 Wazima	63.3	8	SW	2	4	SK	bc	-	Sarigao	15	56.5	ESE 2	32	o					
伏木 Husiki	63.2	9	-	1	4	C	bc	-	Yap	15	57.4	NE 2	-	bc					
高田 Takata	63.4	7	-	0	6	C	bc	-	Guam	15	55.9	SE 4	-	bc					
新潟 Niigata	64.1	10	ESE	2	1	SK	b	-	Basco	15	58.2	NE 4	29	bc					
相川 Aikawa	63.8	14	ENE	3	0	-	b	-	Wladivostock	7	66.0	N 3	-	-					

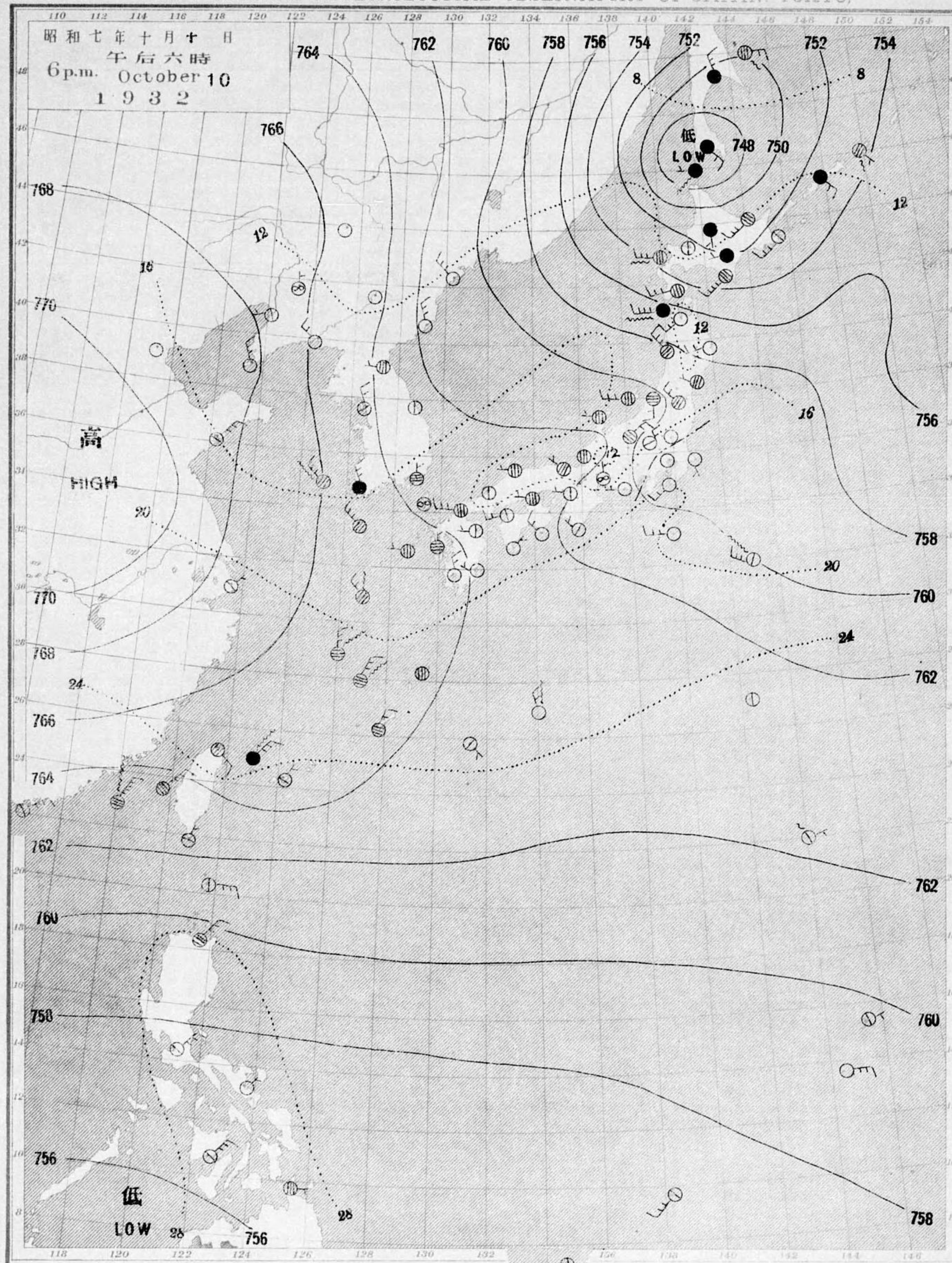
天氣 Weather 符號 Notation

十月七日午後六時各地觀測表
OBSERVATIONS at 6 p.m. (135° M.S.T.) October 7 1932

測候所 STATIONS	氣壓 Air Press. mm. 750.	氣溫 Temp. °C	風向		風速 Vel. m/s	雲量 Amt.	雲形 Form	天氣 Weath.	雨量 Precip. mm. (2)	測候所 STATIONS	氣壓 Air Press. mm. 750.	氣溫 Temp. °C	風向		風速 Vel. m/s	雲量 Amt.	雲形 Form	天氣 Weath.	雨量 Precip. mm. (2)		
			Dir.	Vel.									Dir.	Vel.							
恒春 Kōsyan	59.4	24	NE	4	4	KC	bc	-	仁川 Zinsen	62.4	19	SW	5	9	KN	o	-				
高雄 Takao	59.5	27	-	1	2	SK	b	-	江陵 Kōryō	62.6	17	ESE	2	9	SK	o	-				
澎湖 Hōko	60.1	25	NE	8	0	SK	b	-	元山 Gensan	62.7	12	W	2	10	SK	o	4				
臺北 Taihoku	61.2	25	ENE	4	1	SK	b	-	城津 Zyōsin	63.0	15	S	3	10	SK	o	-				
石垣島 Isigakizima	59.4	24	NNE	3	4	K	bc	-	雄基 Yūki	64.4	11	NE	6	10	SK	o	-				
那覇 Naha	58.5	24	NNE	10	3	K	h	-	中江津 Tyūkōtin	61.0	7	-	0	10	N	r	3				
名瀨 Naze	58.8	24	NNE	6	0	SK	b	-	新島 Singisyū	60.5	14	-	1	10	KN	r	1				
鹿兒島 Kagosima	60.7	22	-	1	0	K	b	-	大連 Dairen	62.5	14	NNW	7	4	KN	bc	-				
宮崎 Miyazaki	61.6	21	ENE	2	7	SK	bc	-	營口 Yinkow	61.6	13	W	6	6	CS	bc	-				
熊本 Kumamoto	61.3	20	NE	2	4	CK	bc	-	奉天 Mukden	60.5	13	NE	3	8	KN	o	-				
清水 Simidu	61.4	17	-	0	0	-	b	-	長春 Changchun	62.2	10	SE	4	10	SK	o	-				
高知 Kōchi	61.6	19	-	1	0	K	b	-	天津 Tientsin	64.5	18	NNW	6	0	-	b	-				
安部 Muroto	61.6	19	E	5	0	K	b	-	青島 Tsingtau	62.7	19	N	10	10	K	bc	4				
和歌山 Wakayama	62.3	19	-	1	1	KC	b	-	上海 Shanghai	63.3	22	-	1	7	CK	bc	-				
新潟 Niigata	61.3	19	NE	5	9	SK	o	-	大東島 Ōagarizima	56.5	24	NNE	11	10	N	o	0-10				
大分 Ōita	62.3	18	-	0	0	-	b	-	パラオ Palau	57.8	28	-	1	3	CS	bc	10				
松山 Matuyama	61.9	18	NE	2	0	SK	b	-	地名	午前六時 6 a.m.	正午 NOON										
多摩郡 Tadotu	62.5	17	-	0	0	-	b	-	氣壓	風向	風力	氣溫	雨量	天氣							
廣島 Hiroshima	62.3	19	-	1	0	SK	b	-	STATIONS	Air Pressure 700+	Wind Direc. Force	Air Pressure 700+	Wind Direc. Force	Temp.	Precip.	Weather					
岡山 Okayama	62.3	19	-	1	3	K	bc	-	漢口 Hankow	65.2	-	0	14	-	b	65.6	-	0	23	-	bc
大阪 Ōsaka	62.9	19	NNE	4	9	KC	o	-	芝罘 Chefoo	61.7	SW	2	18	-	b	63.5	N	1	19	-	o
長江 Tomie	61.8	19	N	3	0	-	b	-													

天氣圖
WEATHER CHART.

THE CENTRAL METEOROLOGICAL OBSERVATORY OF JAPAN, TOKYO.



等壓線 Isobaric line	快晴 Clear	● 雨 Rain	☁ 雷雨 Thunder-storm	☁ 黃沙 Yellow dust
等溫線 Isothermal line	☁ 晴 Fair	❄ 雪 Snow	☁ 霧 Fog	☁ 風塵 Dust storm
不連續線 Line of discontinuity	☁ 薄雲 Cloudy	⚡ 電雷 Thunder and lightning	☁ 霧霧 Haze	☁ 吹雪 Snow-drift
☁ 雲 Overcast				

波模樣 Sea Disturbance: 無記號 海面平滑 Absence of symbol means dead calm; 海面擾動 Smooth; 波高 2-3 尺 Light; 波高 4-5 尺 Moderate; 浪稍高 Rough; 浪甚高 Very high; 怒濤 Phenomenal; 方向 吹來 吹去 Direction shows chance soell or roller comés

明治廿七年三月七日第三種郵便物認可
昭和七年十月十一日發行

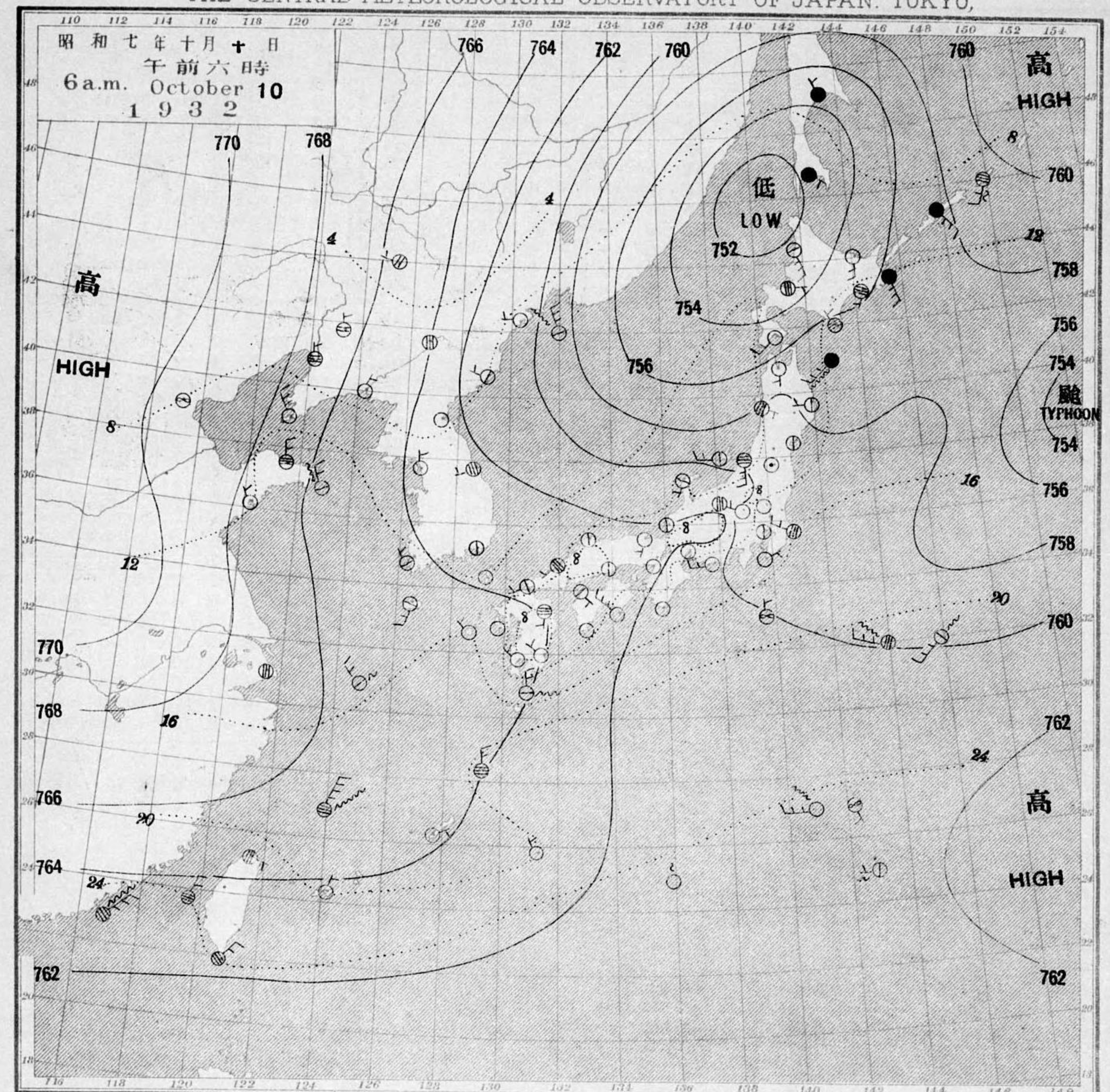
印刷者 販賣行 所

東京市麹町區竹塚町貳番地
中央氣象臺

一定價郵稅共壹拾金四錢

天氣圖
WEATHER CHART.

THE CENTRAL METEOROLOGICAL OBSERVATORY OF JAPAN, TOKYO.



天氣圖第二八四號

全國豫報		氣象區域圖	午前六時天氣概況	
第一區北乃至東	風 晴		七七〇耗ノ高氣壓ハ支那本部ヲ掩ヒ低氣壓ハ原谷海峡ノ西方ニアリ北東ニ進ムヲ居リマス 天氣ハ一般ニ上天氣ニナリ北陸北海道 樟木ガケガ曇所々雨ニナツテ居リマス 明朝ハ本州中部ノ山岳方面ニ霜ガ降リルカモ知レマセン 溫度ハ北海道ハ平年ヨリ一二度高ク臺灣ハ平年並 奧羽地方ハ一二度低ク中部地方 關東地方ヨリ西ハ九州マデ七八度ヨリ十度位モ低ク 琉球ト朝鮮ハ二三度低クナツテ居リマス	
第二區北乃至西	風 曇		東京豫報	
第三區公乃至公	風 曇		今晚ハ風弱ク天氣良シ	
第四區公乃至公	風 曇		明日ハ西ノ風弱ク天氣良シ 早朝湿度降ル	
第五區公乃至公	風 曇			
第六區公乃至公	風 曇			
第七區公乃至公	風 曇			
第八區北乃至東	風 曇			
第九區北乃至西	風 曇			
暴風警報				

軟風 Light Wind	2-4 m.p.s.	烈風 Strong Gale	15-20 m.p.s.	颶風 Hurricane	29-35 m.p.s.
和風 Moderate Wind	4-6 m.p.s.	疾風 Strong Wind	20-25 m.p.s.	強風 Gale	10-15 m.p.s.
強風 Gale	10-15 m.p.s.				

十月九日午前六時各地觀測表
OBSERVATIONS at 6 a.m. (135° M.S.T.) October 9 1932

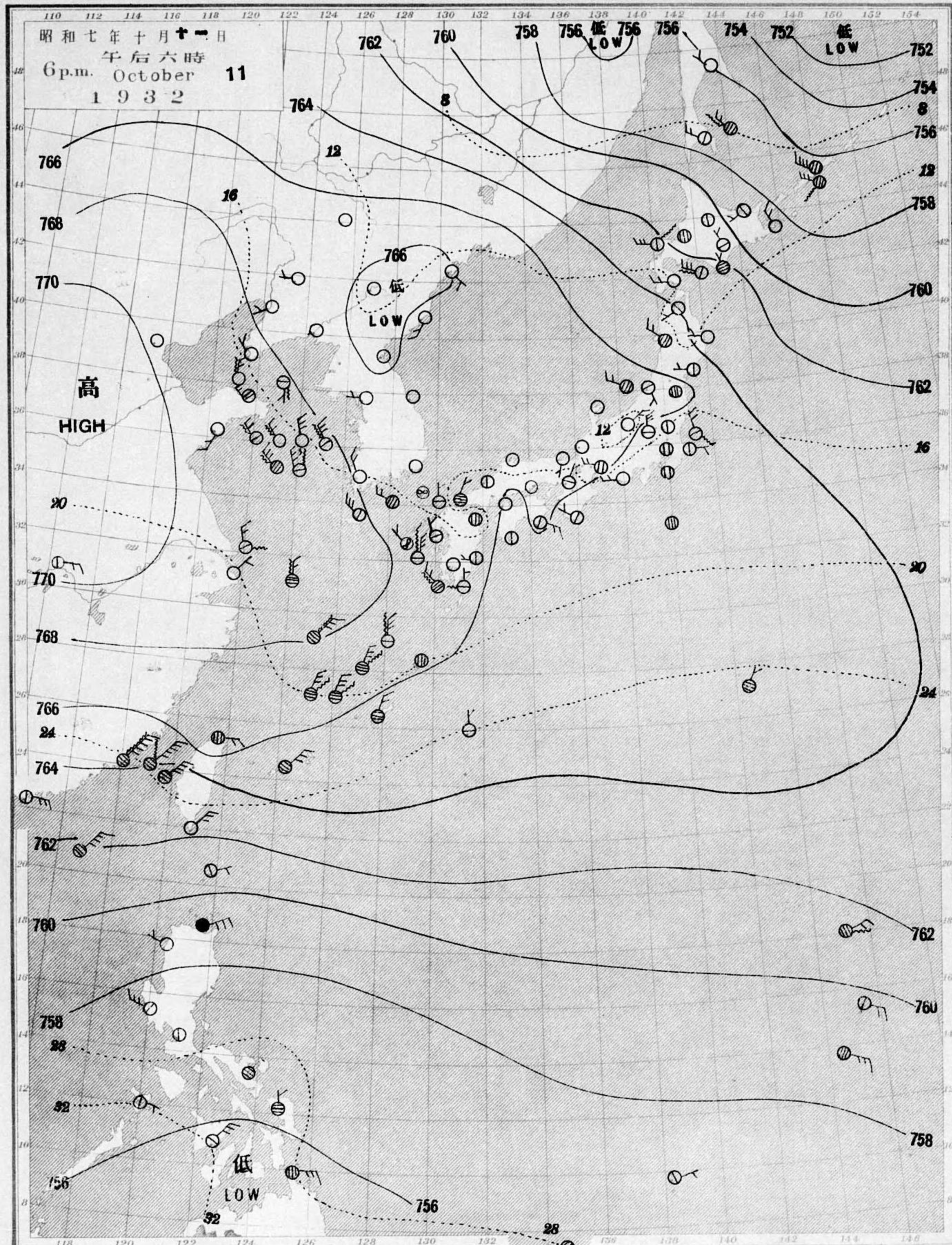
測候所 STATIONS	氣壓 Air Press. mm. 700+	氣溫 Air Temp. °C	風向		風速 Vel. m/s	雲量		天候	雨量 Precip. mm. (1)	測候所 STATIONS	氣壓 Air Press. mm. 700+	氣溫 Air Temp. °C	風向		風速 Vel. m/s	雲量		天候	雨量 Precip. mm. (1)
			Dir.	Vel.		Amt.	Form.						Dir.	Vel.		Amt.	Form.		
札幌 Kōsuyun	61.1	23	NE	7	3	SK	bc	-	山形 Yamagata	60.0	12	-	1	10	N	r	2	-	-
札幌 Taitō	62.5	21	NW	3	10	SK	bc	-	秋田 Akita	58.7	15	SE	4	10	N	r	3	-	-
高松 Takao	61.2	22	-	1	0	KC	b	-	水戸 Mito	56.5	14	N	3	10	N	r	3	-	-
東京 Tainan	61.3	19	-	1	0	-	b	-	小名瀬 Onahama	57.2	18	N	3	10	N	r	5	-	-
新潟 Hōko	61.4	23	NE	7	8	KC	bc	-	石巻 Isinomaki	58.8	15	NNW	2	10	SK	o	-	-	
臺北 Taihoku	63.3	17	-	1	0	-	b	-	水津 Midusawa	59.9	13	-	1	10	S	o	-	-	
石川 Isigakizima	62.6	20	NNE	4	0	K	y	1	盛岡 Morioka	59.8	12	NNW	2	10	SK	o	-	-	
那覇 Naha	61.9	23	NNE	8	0	KC	b	-	宮古 Miyako	60.0	13	W	4	10	N	r	1	-	
名瀬 Naze	61.4	22	NNW	4	9	SK	o	-	青森 Aomori	58.2	11	-	1	10	SC	o	-	-	
鹿兒島 Kagosima	61.5	11	NW	2	0	KC	b	-	函館 Hakodate	58.5	16	SE	7	10	N	r	-	-	
宮崎 Miyazaki	60.6	10	-	1	1	CK	b	-	釧路 Kuroi	57.5	17	SSE	12	10	N	o	-	-	
熊本 Kumamoto	62.4	9	NNE	2	4	K	h	-	札幌 Sapporo	60.1	11	SE	4	10	N	r	5	-	
清水 Simidu	59.4	15	-	1	0	KC	b	-	稚内 Aburatsubo	60.5	10	SSE	6	7	SK	bc	-	-	
高知 Kōchi	59.3	13	WSW	3	8	KC	bc	-	旭川 Asahigawa	61.6	5	-	1	7	SK	bc	-	-	
室戸 Muroto	59.9	16	NE	3	8	N	o	26	浦河 Urakawa	62.3	14	E	8	10	N	o	-	-	
徳島 Tokushima	59.7	16	W	4	10	S	o	20	帯廣 Obihiro	63.4	10	SE	2	10	N	r	5	-	
和歌山 Wakayama	59.2	16	-	1	10	N	f	11	網走 Abasiri	63.5	8	S	2	6	SK	bc	-	-	
神戶 Kōbe	57.4	18	NNW	4	10	SK	bc	-	釧路 Kuroi	64.5	5	NNE	2	9	C	c	-	-	
大分 Ōita	51.0	11	-	1	0	SK	b	-	根室 Nemuro	64.5	10	SSE	6	8	CS	c	-	-	
松山 Matuyama	59.5	12	-	1	3	SK	bc	-	釧路 Kuroi	65.2	2	E	3	10	KC	o	-	-	
多摩津 Tadotsu	60.0	18	NW	3	7	KC	bc	1	大泊 Ootomari	63.4	7	ENE	3	10	SK	o	-	-	
廣島 Hiroshima	60.9	12	N	2	0	SK	b	-	釧路 Kuroi	64.3	-1	N	2	0	-	b	-	-	
岡山 Okayama	60.1	13	-	0	10	SK	o	1	釜山 Busan	62.2	9	-	1	0	-	b	-	-	
神戶 Kōbe	59.6	15	-	1	10	N	o	8	濟州島 Saishyūtō	64.2	17	NW	8	6	K	bc	-	-	
大阪 Ōsaka	59.5	16	-	1	10	SK	o	9	水津 Moppo	63.3	13	NNW	5	0	SK	b	-	-	
京都 Kyōto	59.5	15	-	0	10	SK	f	7	仁川 Zinsen	62.9	11	NW	5	0	KN	b	-	-	
八木 Yagi	59.4	15	-	0	10	N	c	11	江陵 Kōryō	60.1	10	WSW	3	0	SK	b	-	-	
富田 Tomi	63.2	17	NNW	4	4	K	bc	-	元山 Gensan	60.3	9	W	5	0	-	b	-	-	
長崎 Nagasaki	62.6	14	N	2	0	SK	b	-	咸興 Zyōsin	58.0	7	-	1	0	SK	b	2	-	
佐賀 Saga	62.1	11	W	2	1	K	b	-	雄基 Yūki	57.3	9	N	9	10	N	o	41	-	
福岡 Fukuoka	62.2	17	N	3	9	SK	o	-	中江津 Tyūkotin	60.7	5	SSW	3	10	N	r	-	-	
熊本 Kumamoto	62.6	10	-	1	3	SK	bc	-	新洲 Singisyū	63.0	4	NNE	2	0	-	b	-	-	
下関 Shimōsaeki	61.5	16	NNW	3	10	SK	bc	-	大連 Dairen	63.6	15	WSW	5	9	SK	o	1	-	
濱田 Hamada	60.8	17	W	4	8	SK	o	2	營口 Yinkow	62.8	7	-	0	10	SC	o	-	-	
境 Sakai	59.9	13	-	1	2	SK	b	-	奉天 Mukden	63.0	2	WNW	2	0	CK	b	1	-	
宮津 Miyadu	59.3	14	-	1	10	SK	o	5	長春 Changchun	61.5	5	-	1	10	N	o	11	-	
津 Tsu	58.1	16	-	1	10	N	o	3	天津 Tientsin	64.7	11	NNW	3	0	-	b	-	-	
岐阜 Gifu	57.9	15	-	0	10	K	r	3	青島 Tsingtau	65.8	12	NW	4	0	-	b	-	-	
名古屋 Nagoya	58.7	14	N	4	10	N	o	2	上海 Shanghai	66.5	13	NW	2	0	-	b	-	-	
濱松 Hamamatu	56.8	18	WNW	4	10	SK	o	-	大東島 Ōagarizima	59.9	23	NNW	6	4	SK	bc	-	-	
御前崎 Omaesaki	56.4	17	W	4	8	SK	o	-	パラオ Palau	58.4	25	-	0	4	SC	bc	65	-	
沼津 Numadu	56.3	17	NE	2	10	N	o	-	サイパン Saipan	59.9	26	ESE	5	4	K	bc	13	-	
横濱 Yokohama	56.3	17	NNW	9	10	SK	o	-	ポナペ Ponape	60.0	25	-	1	10	KN	o	13	-	
東京 Tōkyō	56.6	16	N	5	10	S	o	-											
黒谷 Kurogaya	57.5	15	NW	2	10	N	o	-											
富田 Tomisaki	55.4	17	N	9	7	SK	bc	-											
銚子 Tyōsi	55.5	19	NNE	8	10	N	r	17											
八丈島 Hatidōyōzima	54.8	20	NNE	8	10	N	r	7											
父島 Titizima	58.5	26	S	6	2	CK	h	1											
筑波山 Tukubasan	57.1	12	NE	12	10	S	f	1											
高山 Takayama	60.1	12	-	0	10	N	r	4											
飯田 Iida	59.0	13	-	0	10	SK	r	1											
松本 Matsumoto	59.9	11	-	1	10	N	r	1											
長野 Nagano	59.5	12	-	1	10	N	r	1											
甲府 Kōfu	58.3	13	-	0	10	SK	h	-											
甲斐 Maebashi	57.7	14	NW	4	10	SK	o	-											
足尾 Asio	58.9	10	-	0	10	N	r	-											
宇都宮 Utsunomiya	57.4	15	NNE	2	10	N	r	3											
宇都宮 Utsunomiya	59.3	13	-	0	10	N	r	3											
彦根 Hikone	59.1	14	-	1	10	SK	o	5											
伊豆山 Ibukisan	59.5	6	NNW	11	10	SK	o	-											
福井 Fukui	59.3	14	-	1	10	N	r	2											
金澤 Kanazawa	59.0	15	E	2	10	N	r	-											
輪島 Wazima	59.2	14	S	3	10	SK	o	2											
伏木 Husiki	59.5	15	SW	3	10	N	r	1											
高田 Takata	59.4	14	-	1	10	N	r	2											
新潟 Niigata	59.1	14	S	4	10	N	r	2											
相川 Aikawa	58.5	16	-	1	10	N	r	2											

十月八日午後六時各地觀測表
OBSERVATIONS at 6 p.m. (135° M.S.T.) October 8 1932

測候所 STATIONS	氣壓 Air Press. mm. 700+	氣溫 Air Temp. °C	風向		風速 Vel. m/s	雲量		天候	雨量 Precip. mm. (2)	測候所 STATIONS	氣壓 Air Press. mm. 700+	氣溫 Air Temp. °C	風向		風速 Vel. m/s	雲量		天候	雨量 Precip. mm. (2)
			Dir.	Vel.		Amt.	Form.						Dir.	Vel.		Amt.	Form.		
恒春 Kōsuyun	60.0	25	NE	6	3	SK	bc	-	仁川 Zinsen	61.8	13	WNW	7	1	KN	b	-	-	
高雄 Takao	60.3	27	NW	2	2	SK	b	-	江陵 Kōryō	59.1	16	WSW	4	1	SK	b	-	-	
澎湖 Hōko	60.8	25	NE	8	0	CK	b	-	元山 Gensan	59.1	13	W	3	0	SK	b	-	-	
臺北 Taihoku	62.6	24	E	4	8	KC	o	-	咸興 Zyōsin	57.0	14	SSW	5	8	SK	o	-	-	
石川 Isigakizima	61.0	23	NNE	4	3	KC	bc	1	雄基 Yūki	58.6	9	NNW	3	10	N	o	11	-	
那覇 Naha	59.9	24	N	10	0	SK	b	-	中江津 Tyūkotin	58.4	8	SSW	5	10	N	o	-	-	
名瀬 Naze	59.8	23	N	5	4	SK	bc	-	新洲 Singisyū	62.0	11	NW	4	3	SK	bc	-	-	
鹿兒島 Kagosima	59.5	20	NNW	3	0	-	b	-	大連 Dairen	64.7	13	NNW	4	4	C	b	-	-	
宮崎 Miyazaki	58.8	21	-	1	0	K	b	-	營口 Yinkow	63.4	13	N	2	0	-	b	-	-	
熊本 Kumamoto	60.1	19	N	2	0	K	b	-	奉天 Mukden	62.3	11	-	1	10	SK	o	-	-	
清水 Simidu	59.7	20	-	1	10	SK	o	-	長春 Changchun	60.4	6	N	3	10	N	r	7	-	
高知 Kōchi	59.1	17	-	1	10	N	r	3	天津 Tientsin	65.9	19								

天氣圖
WEATHER CHART.

THE CENTRAL METEOROLOGICAL OBSERVATORY OF JAPAN, TOKYO.



等壓線 Isobaric line ○ 快晴 Clear ● 雨 Rain ⚡ 雷雨 Thunder-storm ☁ 黃沙 Yellow dust
 等溫線 Isothermal line ⊕ 晴 Fair ❄ 雪 Snow ☁ 霧 Fog ☁ 風塵 Dust storm
 不連續線 Line of Discontinuity ☁ 薄雲 Cloudy ⚡ 電雷 Thunder and lightning ☁ 烟霧 Haze ☁ 吹雪 Snow drift
 波標線 Sea Disturbance; 無記號 海面平滑 Absence of symbol means dead calm; 海面標線 Smoothness of surface; 浪標線 Lightness of swell; 浪標線 Moderate; 浪標線 Rough; 浪標線 Very high; 浪標線 Phenomenal; 方向のウネリ波の来方 Direction shows whence swell or roller comes

明治廿七年三月七日第三種郵便物認可
昭和七年十月十二日發行

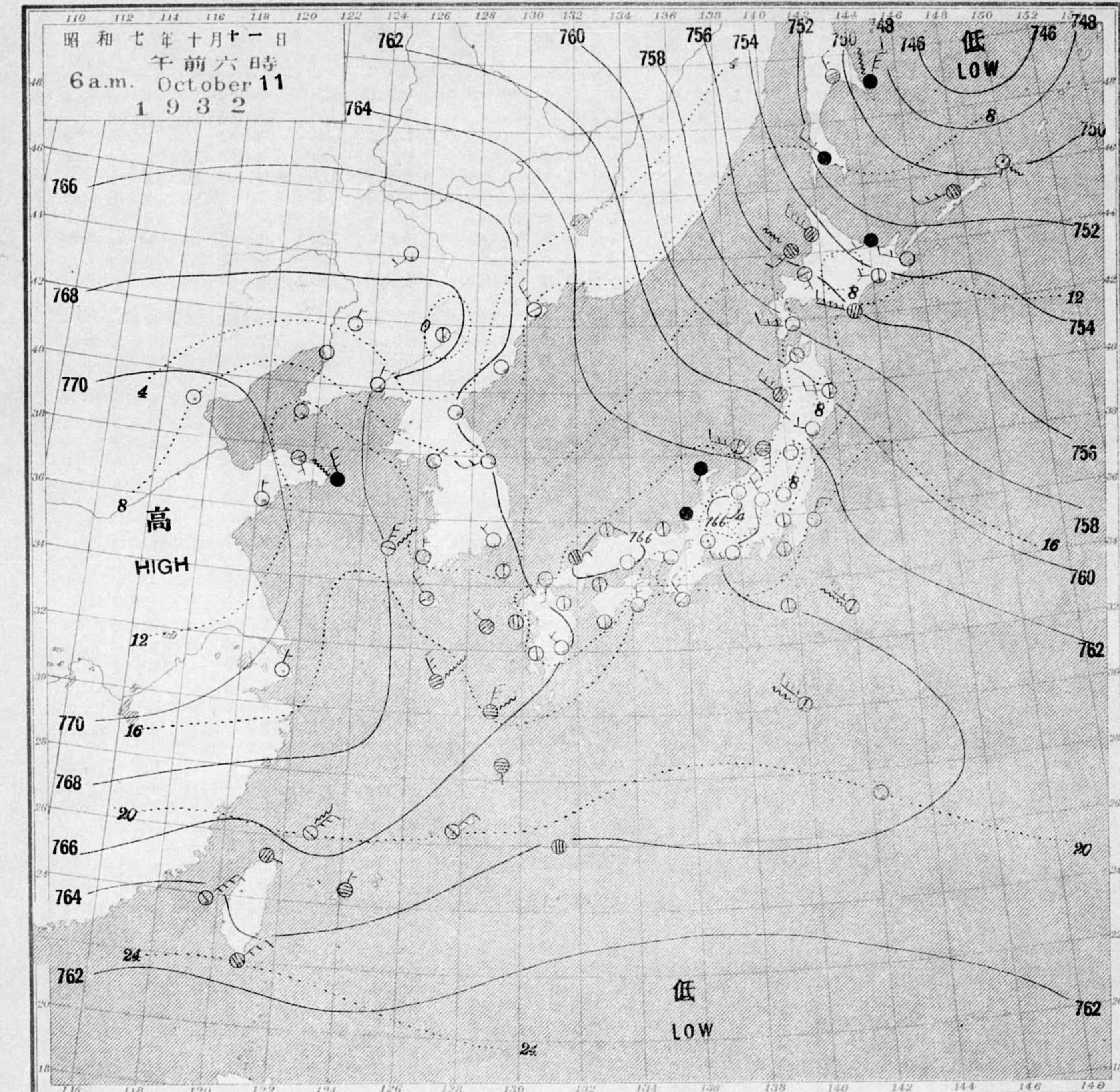
印發者 東京市神田區竹町一丁目 中央氣象臺

東京市神田區竹町一丁目 中央氣象臺

定價 郵稅共計 壹圓四錢

天氣圖
WEATHER CHART.

THE CENTRAL METEOROLOGICAL OBSERVATORY OF JAPAN, TOKYO.



天氣圖第二八五號

全國豫報

第一區 北乃至東	晴
第二區 北乃至西	風
第三區 北乃至南	風
第四區 北乃至東	風
第五區 北乃至西	風
第六區 北乃至南	風
第七區 北乃至東	風
第八區 北乃至西	風
第九區 北乃至南	風

午前六時天氣概況
 七七一七、高氣壓ハ支那ヲ掩ヒ低氣壓ハ「オホツク」海南部ニアリマス。天氣ハ北陸奥羽以北ハ雲リ勝テ所々雨が降ツテ居リマス。ソノ他ハ一般ニ天氣良ク所々雲ツテ居ルタラシクアリマス。明朝本州中部以北ハ山岳地方ヲハ霜ガアルカモ知レマセン。溫度ハ北海道 樺太ハ平均ヨリ一二度高ク「オホツク」ガ奥羽ハ平均並ニ関東以西朝鮮迄ハ二三度琉球 臺灣ハ一二度平均ヨリ低クナツテ居リマス。

暴風警報

軟風 Light Wind	2-4 m.p.s.	烈風 Strong Gale	15-20 m.p.s.	颶風 Hurricane	29-35 m.p.s.
和風 Moderate Wind	4-6 " "	疾風 Strong Wind	20-25 " "	強風 Gale	35-40 " "
疾風 Strong Wind	6-10 " "	強風 Gale	25-29 " "		40 " "

東京豫報
 今晚、風弱ク天氣良シ
 明日、西ノ風天氣良ク溫度降ル

十月十日午前六時各地觀測表
OBSERVATIONS at 6 a.m. (135° M.S.T.) October 10 1932

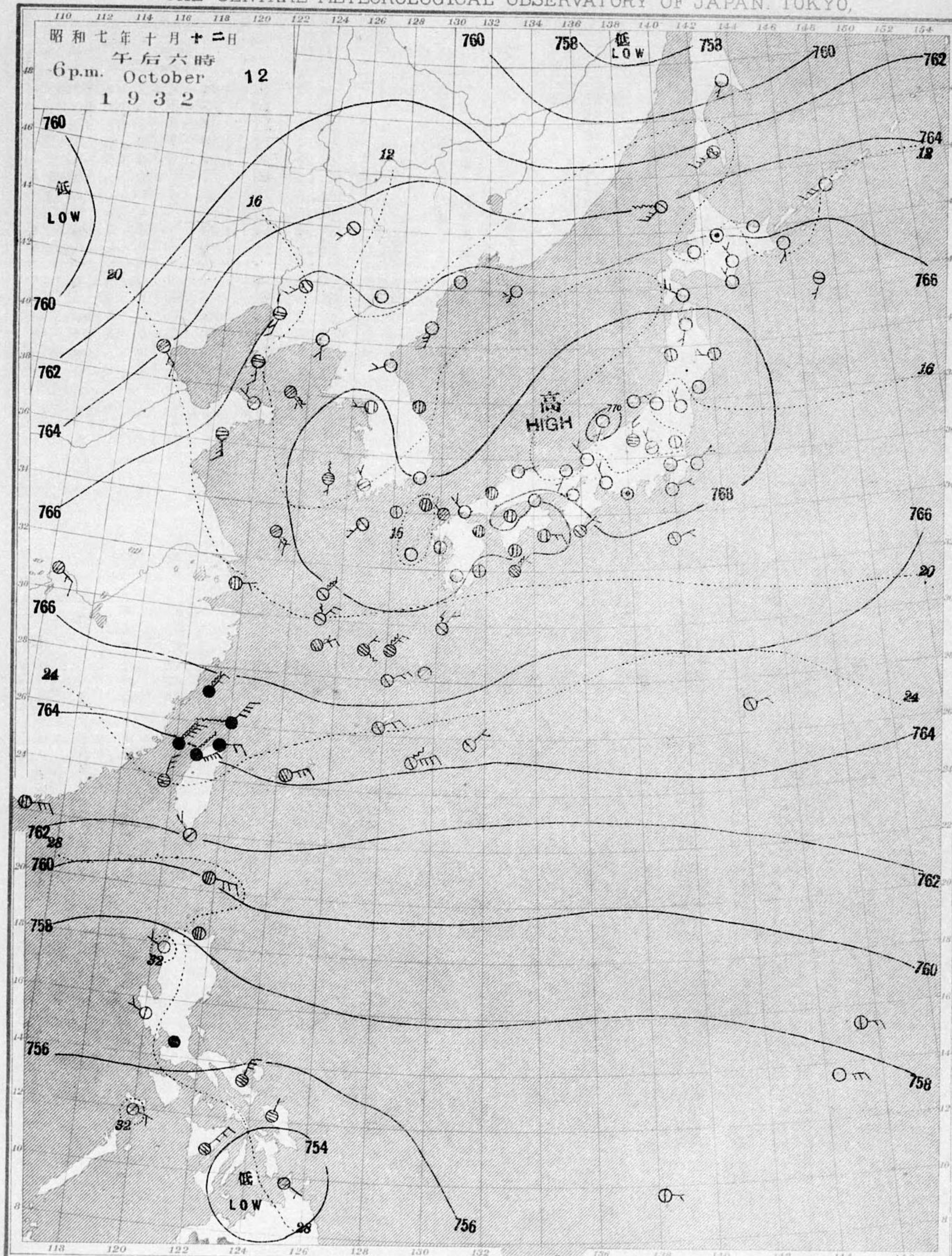
測候所 STATIONS	氣壓 Air Press. mm. 700+	氣溫 Air Temp. °C	風向		風速		雲量	雲形	天氣	雨量 Precip. mm. (1)	測候所 STATIONS	氣壓 Air Press. mm. 700+	氣溫 Air Temp. °C	風向		風速		雲量	雲形	天氣	雨量 Precip. mm. (1)
			Dir.	Vel.	Dir.	Vel.								Dir.	Vel.	Dir.	Vel.				
恒春 Kōsyun	62.8	24	NE	5	10	SK	o	o	-	-	山形 Yamagata	59.6	12	-	0	10	SK	o	15	-	-
臺東 Taitō	63.9	22	NW	4	10	SK	b	b	-	-	秋田 Akita	58.0	12	ESE	3	8	N	o	33	-	-
高雄 Takao	62.8	22	-	1	2	SK	b	b	-	-	水戸 Mito	58.8	13	NW	2	0	KC	b	-	-	-
臺南 Tainan	62.8	20	E	3	0	-	-	-	-	-	小名濱 Onahama	59.1	2	-	1	1	KC	b	3	-	-
澎湖 Hōko	63.0	24	NNE	5	10	SK	o	o	-	-	石巻 Isinomaki	58.4	9	-	1	4	CK	bc	10	-	-
臺北 Taihoku	64.9	21	ESE	2	10	SK	o	o	-	-	水澤 Midusawa	58.5	10	-	1	10	C	f	8	-	-
石垣島 Isigakizima	63.8	20	NNE	2	1	K	b	b	1	-	盛岡 Morioka	58.5	10	-	1	10	C	f	8	-	-
那覇 Naha	64.4	19	ENE	2	2	SK	b	b	6	-	宮古 Miyako	57.7	10	W	3	3	SK	bc	6	-	-
名瀨 Naze	64.0	21	N	4	10	SK	o	o	2	-	青森 Aomori	56.9	10	S	2	1	K	b	3	-	-
鹿兒島 Kagosima	64.6	8	NW	2	1	SK	b	b	-	-	函館 Hakodate	55.0	14	SW	4	1	SK	b	9	-	-
宮崎 Miyazaki	64.0	8	NW	2	0	-	b	b	-	-	壽都 Suttu	53.4	12	S	5	9	N	o	17	-	-
熊本 Kumamoto	65.0	7	-	1	1	K	b	b	-	-	札幌 Sapporo	53.7	11	E	2	8	N	o	4	-	-
清水 Simidu	63.4	10	-	1	0	K	b	b	-	-	利根 Habero	52.5	11	SSE	6	4	KN	bc	2	-	-
高知 Kōchi	63.2	9	WSW	2	0	CK	b	b	-	-	加川 Asahigawa	53.4	11	S	2	2	N	b	1	-	-
室戸 Muroto	62.1	14	NW	6	0	SK	b	b	-	-	浦河 Urakawa	56.2	13	NNW	3	9	N	o	9	-	-
徳島 Tokushima	63.1	13	WNW	5	1	SK	b	b	-	-	帯廣 Obihiro	55.5	10	-	1	10	S	o	3	-	-
和歌山 Wakayama	63.0	10	-	1	0	CK	h	h	-	-	網走 Abasiri	54.3	11	S	5	2	SK	b	1	-	-
和歌山 Wakayama	61.7	15	-	1	1	SK	b	b	-	-	釧路 Kusiro	55.7	13	SSW	2	10	S	o	17	-	-
和歌山 Wakayama	64.0	7	S	2	9	SK	o	o	-	-	根室 Nemuro	56.3	12	SSE	9	10	N	r	13	-	-
大分 Ōoita	63.7	10	SE	2	6	SK	bc	bc	-	-	砂原 Syana	57.6	9	SE	6	10	N	r	4	-	-
大分 Ōoita	63.0	10	SSE	3	1	CK	b	b	-	-	大泊 Ootomari	52.7	11	SE	3	10	N	r	5	-	-
多摩津 Tadotsu	64.4	8	-	1	4	C	bc	bc	-	-	敦香 Sikka	54.3	9	NNW	2	10	N	r	2	-	-
広島 Hiroshima	63.2	8	-	0	7	CK	bc	bc	-	-	釜山 Husan	63.4	11	-	1	7	KC	bc	-	-	-
岡山 Ōkayama	62.8	11	-	1	0	SK	b	b	-	-	濟州島 Saisyūtō	65.1	14	SSW	4	6	SK	bc	2	-	-
神戸 Kōbe	62.9	11	-	1	0	-	b	b	-	-	水浦 Moppo	64.3	15	NNW	3	6	CK	bc	2	-	-
大阪 Ōsaka	62.9	11	-	1	0	-	b	b	-	-	仁川 Zinsen	63.8	9	N	3	0	-	b	-	-	-
京都 Kyōto	63.0	8	-	1	1	SK	f	f	-	-	江陵 Kōryō	62.3	10	WSW	3	8	SK	o	-	-	-
兵庫 Hyōgo	61.9	9	-	1	0	CK	b	b	-	-	元山 Gensan	62.1	8	-	1	0	SK	b	-	-	-
八木 Yagi	65.1	16	NW	2	1	K	b	b	-	-	咸興 Hamsan	61.4	8	WNW	3	4	SK	bc	-	-	-
富山 Tomie	64.9	13	-	1	1	SK	b	b	-	-	咸興 Hamsan	61.4	8	WNW	3	4	SK	bc	-	-	-
長崎 Nagasaki	64.5	9	-	1	1	SK	b	b	-	-	咸興 Hamsan	60.4	9	W	3	7	SC	bc	-	-	-
佐賀 Saga	64.5	9	-	1	1	SK	b	b	-	-	咸興 Hamsan	60.4	9	W	3	7	SC	bc	-	-	-
福岡 Fukuoka	64.2	10	S	3	6	SK	bc	bc	-	-	咸興 Hamsan	60.4	9	W	3	7	SC	bc	-	-	-
福岡 Fukuoka	63.9	12	-	1	0	-	b	b	-	-	咸興 Hamsan	60.4	9	W	3	7	SC	bc	-	-	-
下関 Shimonoeki	63.8	14	WSW	3	4	SK	bc	bc	-	-	咸興 Hamsan	60.4	9	W	3	7	SC	bc	-	-	-
濱田 Hamada	63.0	15	SW	2	10	N	o	o	-	-	咸興 Hamsan	60.4	9	W	3	7	SC	bc	-	-	-
境 Sakai	62.4	8	-	0	7	C	bc	bc	-	-	咸興 Hamsan	60.4	9	W	3	7	SC	bc	-	-	-
宮津 Miyadu	62.4	9	SSW	2	4	C	bc	bc	-	-	咸興 Hamsan	60.4	9	W	3	7	SC	bc	-	-	-
津 Tsu	61.7	13	-	1	2	CS	b	b	-	-	咸興 Hamsan	60.4	9	W	3	7	SC	bc	-	-	-
岐阜 Gifu	61.2	8	-	1	4	SK	bc	bc	-	-	咸興 Hamsan	60.4	9	W	3	7	SC	bc	-	-	-
名古屋 Nagoya	61.5	9	-	1	2	C	b	b	-	-	咸興 Hamsan	60.4	9	W	3	7	SC	bc	-	-	-
瀬田 Hamanatsu	60.4	15	W	4	0	-	b	b	-	-	咸興 Hamsan	60.4	9	W	3	7	SC	bc	-	-	-
御前崎 Omaesaki	59.4	14	WNW	7	0	K	b	b	-	-	咸興 Hamsan	60.4	9	W	3	7	SC	bc	-	-	-
沼津 Numadu	59.1	14	-	1	3	SK	o	o	-	-	咸興 Hamsan	60.4	9	W	3	7	SC	bc	-	-	-
横浜 Yokohama	59.2	15	-	0	7	KC	bc	bc	-	-	咸興 Hamsan	60.4	9	W	3	7	SC	bc	-	-	-
東京 Tōkyō	59.2	14	-	1	4	K	bc	bc	-	-	咸興 Hamsan	60.4	9	W	3	7	SC	bc	-	-	-
東京 Tōkyō	59.3	11	WNW	2	0	CK	b	b	1	-	咸興 Hamsan	60.4	9	W	3	7	SC	bc	-	-	-
東京 Tōkyō	59.3	11	WNW	2	0	CK	b	b	1	-	咸興 Hamsan	60.4	9	W	3	7	SC	bc	-	-	-
東京 Tōkyō	59.1	15	ENE	2	1	SK	b	b	-	-	咸興 Hamsan	60.4	9	W	3	7	SC	bc	-	-	-
東京 Tōkyō	59.1	15	ENE	2	1	SK	b	b	-	-	咸興 Hamsan	60.4	9	W	3	7	SC	bc	-	-	-
東京 Tōkyō	58.8	16	WNW	4	9	SK	o	o	3	-	咸興 Hamsan	60.4	9	W	3	7	SC	bc	-	-	-
東京 Tōkyō	60.2	18	N	2	0	CK	h	h	6	-	咸興 Hamsan	60.4	9	W	3	7	SC	bc	-	-	-
東京 Tōkyō	61.5	25	SSE	2	0	K	h	h	-	-	咸興 Hamsan	60.4	9	W	3	7	SC	bc	-	-	-
東京 Tōkyō	59.7	10	SSW	3	4	S	bc	bc	1	-	咸興 Hamsan	60.4	9	W	3	7	SC	bc	-	-	-
高山 Takayama	63.4	6	-	0	10	S	f	f	1	-	咸興 Hamsan	60.4	9	W	3	7	SC	bc	-	-	-
飯田 Iida	62.2	7	-	0	10	S	f	f	1	-	咸興 Hamsan	60.4	9	W	3	7	SC	bc	-	-	-
松本 Matumoto	62.2	5	-	0	10	S	f	f	1	-	咸興 Hamsan	60.4	9	W	3	7	SC	bc	-	-	-
長野 Nagano	61.1	8	-	1	9	SK	o	o	1	-	咸興 Hamsan	60.4	9	W	3	7	SC	bc	-	-	-
長野 Nagano	60.6	10	-	0	0	SK	h	h	-	-	咸興 Hamsan	60.4	9	W	3	7	SC	bc	-	-	-
甲府 Kōfu	59.1	10	WNW	3	0	CK	b	b	-	-	咸興 Hamsan	60.4	9	W	3	7	SC	bc	-	-	-
甲府 Kōfu	59.1	10	WNW	3	0	CK	b	b	-	-	咸興 Hamsan	60.4	9	W	3	7	SC	bc	-	-	-
甲府 Kōfu	61.1	5	-	1	0	-	b	b	4	-	咸興 Hamsan	60.4	9	W	3	7	SC	bc	-	-	-
甲府 Kōfu	59.3	15	-	0	0	-	b	b	1	-	咸興 Hamsan	60.4	9	W	3	7	SC	bc	-	-	-
甲府 Kōfu	59.3	15	-	0	0	-	b	b	1	-	咸興 Hamsan	60.4	9	W	3	7	SC	bc	-	-	-
甲府 Kōfu	59.0	11	-	1	10	S	f	f	4	-	咸興 Hamsan	60.4	9	W	3	7	SC	bc	-	-	-
甲府 Kōfu	51.6	15	WNW	5	1	SK	b	b	-	-	咸興 Hamsan	60.4	9	W	3	7	SC	bc	-	-	-
伊吹山 Ibukisan	64.0	4	NNW	15	9	SK	o	o	1	-	咸興 Hamsan	60.4	9	W	3	7	SC	bc	-	-	-
伊吹山 Ibukisan	62.0	11	-	1	7	C	bc	bc	6	-	咸興 Hamsan	60.4	9	W	3	7	SC	bc	-	-	-
伊吹山 Ibukisan	61.3	13	SSW	2	4	N	bc	bc	4	-	咸興 Hamsan	60.4	9	W	3	7	SC	bc	-	-	-
伊吹山 Ibukisan	60.7	11	SSW	3	6	K	bc	bc	4	-	咸興 Hamsan	60.4	9	W	3	7	SC	bc	-	-	-
伊吹山 Ibukisan	61.7	12	SW	2	4	K	bc	bc	4	-	咸興 Hamsan	60.4	9	W	3	7	SC	bc	-	-	-
伊吹山 Ibukisan	60.5	13	W	3	9	SK	r	r	2	-	咸興 Hamsan	60.4	9	W	3	7	SC	bc	-	-	-
伊吹山 Ibukisan	59.7	15	S	6	9	N	o	o	-	-	咸興 Hamsan	60.4	9	W	3	7	SC	bc	-	-	-
伊吹山 Ibukisan	59.3	16	W	5	3	KN	bc	bc	12	-	咸興 Hamsan	60.4	9	W	3	7	SC	bc	-	-	-

天氣 Weather 符號 Notation

十月九日午後六時各地觀測表
OBSERVATIONS at 6 p.m. (135° M.S.T.) October 9 1932

測候所 STATIONS	氣壓 Air Press. mm. 700+	氣溫 Air Temp. °C	風向		風速		雲量	雲形	天氣	雨量 Precip. mm. (2)	測候所 STATIONS	氣壓 Air Press. mm. 700+	氣溫 Air Temp. °C	風向		風速		雲量	雲形	天氣	雨量 Precip. mm. (2)
			Dir.	Vel.	Dir.	Vel.								Dir.	Vel.						
恒春 Kōsyun	61.3	25	NE	6	10	KC	o	o	-	-	仁川 Zinsen	62.8	12	W	2	9	SK	o	1	-	-
高雄 Takao	61.6	27	WNW	3	1	K	b	b	-	-	江陵 Kōryō	60.7	15	W	2	0	SK	b	-	-	-
澎湖 Hōko	61.6	25	KNE	8	0	CK	b	b	-	-	元山 Gens										

天氣圖
WEATHER CHART.
THE CENTRAL METEOROLOGICAL OBSERVATORY OF JAPAN, TOKYO.



昭和七年十月十二日
午後六時
1932

等壓線 Isobaric line
等溫線 Isothermal line
不連續線 Line of discontinuity

快晴 Clear
晴 Fair
薄雲 Cloudy
曇 Overcast

雨 Rain
雪 Snow
雷雨 Thunder and lightning
霧霧 Haze
吹雪 Snow drift

波模樣: Sea Disturbance: 無記號: 海面平滑: Absence of symbol means dead calm: 海面穏か: Smooth: 波少: Light: 波可: Moderate: 波稍高: Rough: 波甚高: Very high: 怒濤: Phenomenal: 方向: 波の方向: Direction shows whence swell or sller comes.

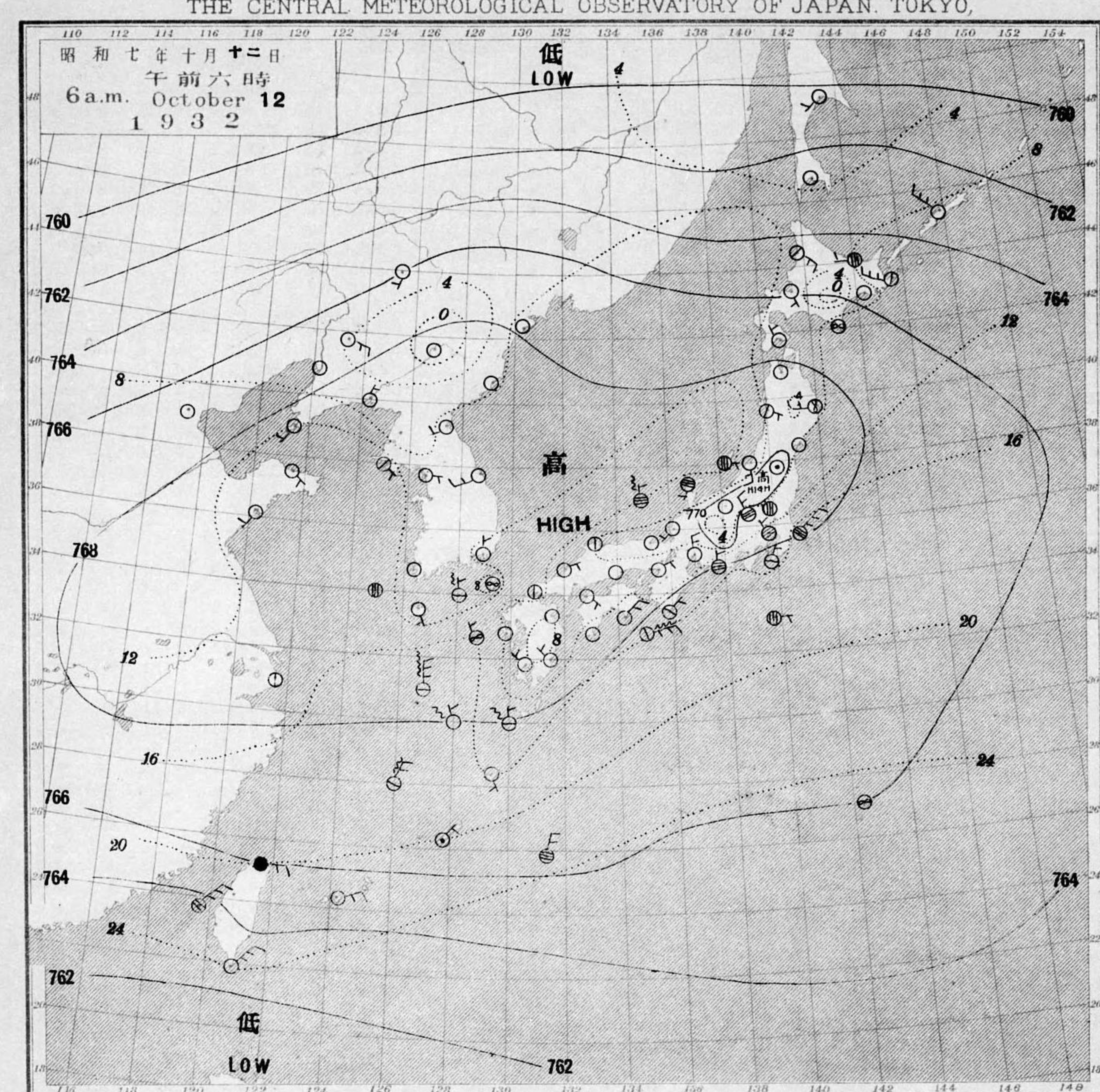
明治廿七年三月七日第三種郵便物認可
昭和七年十月十三日發行

東京市麹町區竹町郵便局
中央氣象臺

東京市麹町區竹町郵便局
中央氣象臺

定價郵便共賣枚金四錢

天氣圖
WEATHER CHART.
THE CENTRAL METEOROLOGICAL OBSERVATORY OF JAPAN, TOKYO.



全國豫報

第一區	北乃至東	風	曇
第二區	全乃至全	風	曇
第三區	全乃至全	風	晴後曇
第四區	全乃至全	風	曇
第五區	全乃至全	風	曇
第六區	南乃至東	風	晴
第七區	全乃至全	風	曇
第八區	南乃至西	風	曇
第九區	全乃至全	風	曇

暴風警報

東京豫報

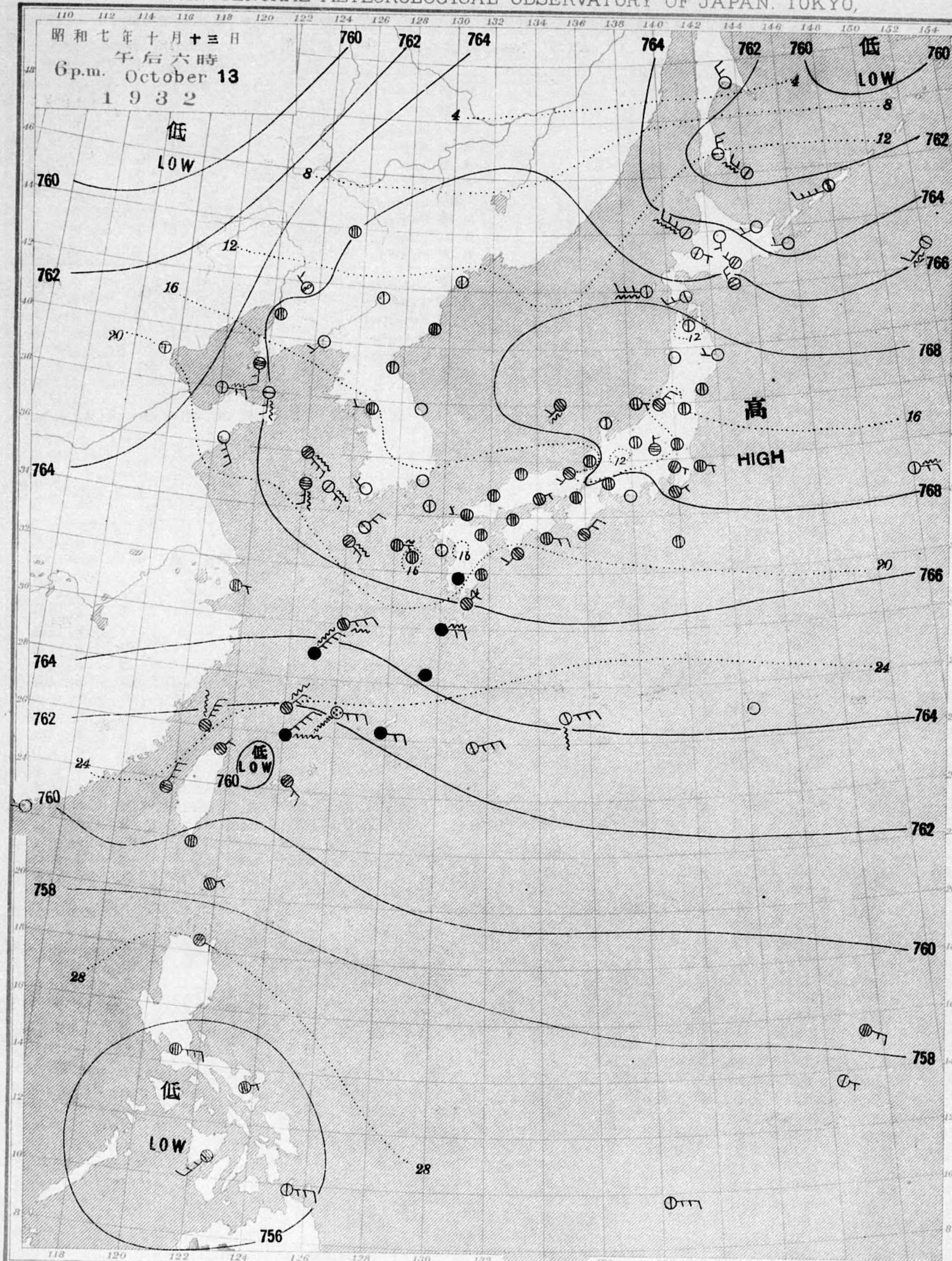
今晚ハ風弱ノ天氣良シ
明日ハ北東ノ風次第薄曇ル

七六九概ノ大キナ高氣壓ハ本邦全部及ヒ支那東部ヲ掩フテ居リマス。コノ爲ニ全國殆ト快晴デシ。東海道關東及ヒ臺灣ガ曇ツテ居ルヲケテアリマス。溫度ハ朝鮮ハ平均一、二度低ク、臺灣ハ平均並、北海道ハ三度低ク、本州、四國、九州ハ四、五度低クナリテ居リマス。

軟風 Light Wind	2-4 m.p.s.	烈風 Strong Gale	20-25 m.p.s.	颶風 Hurricane	29-35 m.p.s.
和風 Moderate Wind	4-6 m.p.s.	疾風 Strong Wind	25-29 m.p.s.		
疾風 Strong Wind	6-10 m.p.s.	強風 Gale	10-15 m.p.s.		

天氣圖
WEATHER CHART.

THE CENTRAL METEOROLOGICAL OBSERVATORY OF JAPAN, TOKYO.



等壓線 Isobaric line
等溫線 Isothermal line
不連續線 Line of Discontinuity

快晴 Clear
晴 Fair
薄雲 Cloudy
曇 Overcast

雨 Rain
雪 Snow
雷雨 Thunder and lightning
霧 Fog
塵埃 Dust storm
吹雪 Snow drift

波 (浪) Sea Disturbance: 無記號 海面平滑 Absence of symbol means dead calm; 海面穏やか Smooth swell 浪少 Small Slight swell 浪可 Moderate; 浪稍高 Rough; 浪甚高 Very high; 暴瀾 Phenomenal. 方向の矢印は浪の来り方 Direction shows a hence swell or roller comes.

明治廿七年三月七日第三種郵便物認可
昭和七年十月十四日發行

印刷者 人販發行所

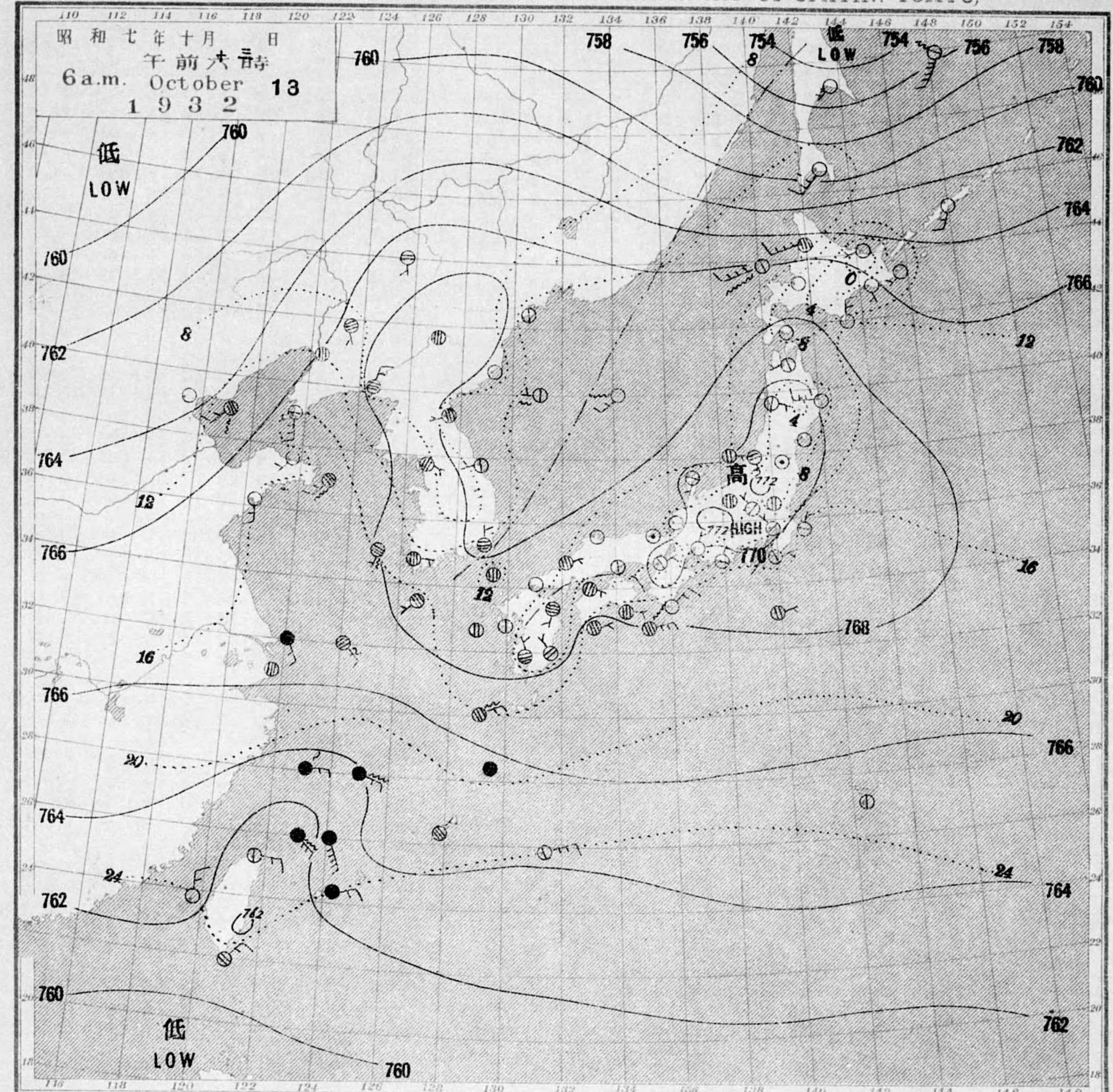
東京市麹町區片町四番地
中央氣象臺

定價郵稅共壹枚四錢

天氣圖

WEATHER CHART.

THE CENTRAL METEOROLOGICAL OBSERVATORY OF JAPAN, TOKYO.



天氣圖第 二 八 七 號

全國豫報

第一區	南乃至東	風雨
第二區	北乃至東	風雨
第三區	全乃至全	天氣惡劣ナル
第四區	全乃至全	風全
第五區	全乃至全	風全
第六區	南乃至西	風全
第七區	南乃至東	風曇
第八區	南乃至西	風晴
第九區	全乃至全	風全

午前六時天氣概況

七七〇純ノ高氣圧ハ内地ヲ掩ヒ東ニ進シテ居リマス。コノ夕メニ内地ノ大部分ハ天氣良ク内陸ニハ所々濃霧ガ発生シテ居リマス。併シ四國ヤ九州南部ハ曇ニナリ北陸道ハ所々薄曇ニナツテ居リマス。オホーツク海北部ニハ優勢ノ低氣圧ガ現レ北海道北部樺太ハ非常ニ暖カクツテ居リマス。台湾北部附近ニハ低氣圧ガ未カケテ居ツテ琉球ハ雨ガ降リ始メテ居リマス。

溫度ハ内地ハ一般低ク沿岸地方ハ一二度。内陸ハ三四度モ平年ヨリ低クナツテ居リマス。又朝鮮南部琉球モ稍々低ク過キ之ニ反シ朝鮮北部台湾ハ稍々高クナツテ居リマス。

暴風警報

軟風 Light Wind	2-4	烈風 Strong Gale	颶風 Hurricane
和風 Moderate Wind	4-6	15-20 m.p.s.	29-35 m.p.s.
疾風 Strong Wind	6-10	20-25 "	35-40 "
強風 Gale	10-15	25-29 "	40 "

東京豫報

今晚ハ風弱ク薄曇

明日ハ北東ノ風天氣惡劣ナル

十月十二日午前六時各地觀測表
OBSERVATIONS at 6 a.m. (135° M.S.T.) October 12 1932

測候所 STATIONS	氣壓 Air Press. mm. 700+	氣溫 Air Temp. °C	風向		雲量 Clouds Amt. Form	天候 Weather	雨量 Precip. mm. (1)	測候所 STATIONS	氣壓 Air Press. mm. 700+	氣溫 Air Temp. °C	風向		雲量 Clouds Amt. Form	天候 Weather	雨量 Precip. mm. (1)
			Dir.	Vel.							Dir.	Vel.			
恒春 Kōsyun	62.6	24	NE	8	0	b	-	山形 Yamagata	70.0	6	-	1	0	b	-
臺東 Taitō	64.7	22	N	2	9	SK	o	秋田 Akita	68.7	8	ESE	2	7	SK	bc
高雄 Takao	62.9	23	-	1	9	SK	o	水戸 Mito	69.0	10	-	1	10	SK	o
臺南 Tainan	63.2	20	N	2	10	SK	o	小名濱 Onahama	69.2	11	-	1	10	S	h
澎湖 Hōko	63.6	23	NE	8	8	KC	o	石巻 Isinomaki	68.8	8	-	1	0	-	-
臺北 Taihoku	66.0	20	E	5	10	SK	r	水滸 Midusawa	69.0	4	-	1	0	S	f
石垣島 Isigakizima	64.9	23	ENE	4	2	SK	r	盛岡 Morioka	69.1	3	-	1	1	SK	h
那覇 Naha	66.4	20	NE	3	2	CK	r	宮古 Miyako	68.6	5	-	1	1	CS	b
那覇 Naze	67.2	16	SSE	2	0	K	b	青森 Aomori	68.1	7	-	1	1	K	b
鹿兒島 Kagosima	69.0	8	NW	2	0	-	-	函館 Hakodate	67.0	5	NNW	2	0	SK	b
宮崎 Miyazaki	68.6	8	NW	2	0	-	-	蕨 Suttu	66.3	11	SSE	2	3	N	bc
熊本 Kumamoto	69.6	7	-	1	0	-	-	札幌 Sapporo	65.8	5	SSE	2	4	K	bc
清水 Simidu	68.9	10	WSW	2	0	-	1	札幌 Haboro	64.7	7	SE	4	1	K	bc
室戸 Muroto	68.3	15	NE	5	1	K	b	旭川 Asahigawa	65.4	5	-	0	3	S	f
徳島 Tokushima	68.7	12	WNW	2	0	K	b	浦河 Urakawa	67.1	9	-	0	4	S	f
和歌山 Wakayama	68.8	11	NE	3	0	K	b	浦島 Obihiro	66.2	0?	-	0	4	S	f
潮響 Siomasaki	67.3	15	NE	3	0	CK	bc	網走 Abasiri	64.6	8	-	1	0	SK	o
大分 Ōita	69.0	8	-	1	0	-	-	釧路 Kusiro	65.6	6	-	1	0	SK	o
松山 Matuyama	68.6	10	SE	2	1	SK	b	根室 Nemuro	65.0	10	WNW	6	6	CS	bc
多度津 Tadotu	68.8	10	SSE	2	0	KC	b	砂那 Syana	62.9	8	NW	9	2	SK	b
廣島 Hiroshima	69.0	10	NNE	2	0	-	-	大泊 Ootomari	62.9	3	-	1	0	-	b
岡山 Okayama	68.8	11	N	2	3	SK	bc	敦香 Sikka	60.7	3	SW	3	0	-	b
神戸 Kobe	69.2	10	ENE	2	0	SK	b	釜山 Husan	68.9	12	N	2	0	-	b
大阪 Ōsaka	69.9	6	-	0	3	CS	f	濟州島 Saisyūtō	69.8	11	SSE	2	3	K	bc
京都 Kyōto	69.6	7	-	1	1	KC	b	水滸 Moppo	69.9	11	-	1	0	-	b
八木 Yagi	69.5	16	NNW	2	4	SK	h	仁川 Zinsen	69.5	8	E	2	1	SK	b
富江 Tomie	69.4	12	-	1	0	-	-	江陵 Kōryō	68.2	10	WSW	5	0	SK	b
長崎 Nagasaki	69.2	9	-	1	1	KC	b	元山 Gensan	69.0	7	-	0	0	-	b
佐賀 Saga	69.2	9	-	1	1	KC	b	城津 Zōsin	67.8	11	-	1	0	CS	b
福岡 Fukuoka	69.1	9	S	3	0	K	b	釜基 Yūki	67.8	11	-	1	0	CS	b
熊本 Kumamoto	69.1	8	-	1	0	K	h	中江津 Tyūkōtōin	70.2	-2	-	0	10	S	o
下関 Simonoseki	68.8	13	-	0	4	SK	bc	新洲 Singisyū	68.5	5	NNE	3	0	-	b
濱田 Hamada	68.8	10	ENE	2	0	K	b	大連 Dairen	68.6	12	SW	3	0	-	b
境 Sakai	69.2	8	-	1	7	SK	bc	營口 Yinkow	67.4	7	-	0	0	-	b
宮津 Miyadu	69.3	7	-	1	0	SK	b	奉天 Mukden	67.2	4	ESE	4	0	-	b
津 Tu	68.4	8	-	1	0	SK	b	長春 Changchun	66.1	5	SSW	2	0	-	b
岐阜 Gifu	68.9	7	-	1	0	SK	b	天津 Tientsin	67.0	9	-	1	0	-	b
名古屋 Nagoya	68.6	9	N	4	0	K	b	青島 Tsingtau	69.2	15	SW	2	0	-	b
濱松 Hamamatu	67.9	13	N	2	9	KC	o	上海 Shanghai	68.7	13	-	1	4	CS	bc
御前崎 Omaesaki	67.6	17	N	4	9	SK	o	大東島 Ōoagarizima	66.5	23	NNE	4	10	SK	o
沼津 Numadu	68.2	13	-	1	10	KC	o	パラオ Palau	57.4	25	-	1	10	KN	r
横浜 Yokohama	68.5	13	N	4	9	KC	o	サイパン Saipan	60.2	25	E	4	9	N	o
東京 Tōkyō	68.6	13	NNW	3	8	KC	o	ポナペ Ponape	58.4	28	ESE	2	8	K	o
熊谷 Kumagaya	69.2	11	-	1	10	N	o	船名	東經	北緯	氣壓	風向	風力	天候	
富崎 Tomisaki	67.4	14	NNE	2	7	KC	bc	SHIPS	E Long.	N Lat.	Air Pressure 700+	Wind (3) Direc. Force	Weather		
銚子 Tyōsi	68.0	18	NE	7	10	SK	o	Meikai maru	140	43	64.5	W	6	bc	
八丈島 Hatidōzima	66.0	25	-	1	9	KC	h	Atagosan maru	126	28	67.6	NNE	3	bc	
父島 Titizima	66.0	25	-	1	9	KC	h	OSK Hōrai maru	127	31	67.8	N	4	bc	
筑波山 Tukubasan	69.4	9	ENE	4	9	KC	o	Syuri maru	129	28	63.8	NE	3	bc	
高山 Takayama	71.5	4	-	1	10	S	f	3rdUn'yō maru	125	38	65.0	SE	1	bc	
飯田 Iida	70.9	5	-	0	10	S	h	Hakuhō maru	146	44	64.5	W	3	o	
松本 Matumoto	71.3	4	-	0	10	S	f	NYK Nikkō maru	125	34	69.9	-	0	o	
長野 Nagano	70.6	6	-	1	3	SK	bc	Tukuba maru	135	33	66.8	ENE	4	bc	
甲府 Kōfu	69.6	10	-	0	9	SK	o	Sinzui maru	141	35	67.1	N	4	o	
前橋 Maebasi	69.1	11	NNW	4	10	SK	o	NYK Kasuga m.	136	7	57.2	E	3	o	
足尾 Asio	70.8	6	-	1	8	SK	o	KisimotoSin'yō m.	156	54	45.5	NW	4	r	
宇都宮 Utsunomiya	69.1	10	-	1	10	SK	o	測候所	時刻	氣壓	風向	風力	氣溫	天候	
藤島 Fukushima	70.1	5	-	0	1	CK	f	STATIONS	Time	Air Pressure 700+	Wind (3) Direc. Force	Air Temp.	Weather		
藤根 Hikone	69.4	6	S	2	0	-	-	Hongkong	11	63.0	E	4	23	o	
伊吹山 Ibukisan	69.9	5	NNW	4	0	SK	b	Manila	7	58.2	-	0	24	bc	
福井 Fukui	69.7	6	SW	2	0	-	3	Appari	7	60.0	-	0	24	r	
金澤 Kanazawa	68.7	10	ESE	3	0	SK	b	Legaspi	7	57.2	ENE	2	27	b	
輪島 Wazima	69.4	10	SSW	3	8	SK	o	Iloilo	7	56.6	NE	4	25	o	
伏木 Husiki	69.5	7	SW	2	0	K	b	Sarigao	7	55.6	-	0	24	r	
高田 Takata	69.2	9	S	2	0	-	2	Yap	7	58.0	ENE	2	-	b	
新潟 Niigata	69.1	11	S	4	0	K	b	Guam	7	57.9	NE	2	-	bc	
相川 Aikawa	69.0	13	E	2	8	K	o	Basco	7	60.9	ENE	4	27	bc	

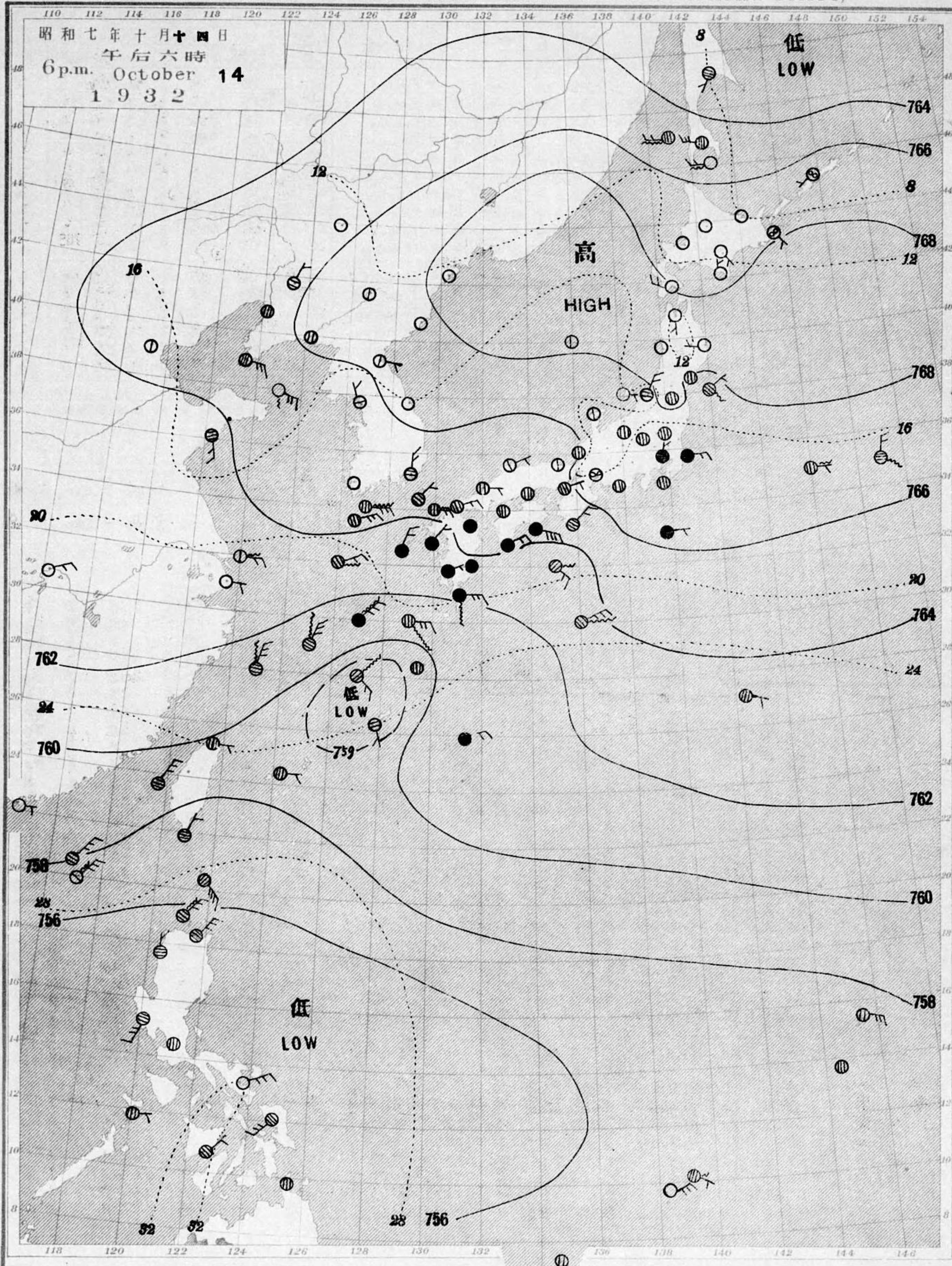
天気 Weather
符號 Notation

十月十一日午後六時各地觀測表
OBSERVATIONS at 6 p.m. (135° M.S.T.) October 11 1932

測候所 STATIONS	氣壓 Air Press. mm. 700+	氣溫 Air Temp. °C	風向		雲量 Clouds Amt. Form	天候 Weather	雨量 Precip. mm. (2)	測候所 STATIONS	氣壓 Air Press. mm. 700+	氣溫 Air Temp. °C	風向		雲量 Clouds Amt. Form	天候 Weather	雨量 Precip. mm. (2)					
			Dir.	Vel.							Dir.	Vel.								
恒春 Kōsyun	62.1	25	NE	8	0	b	-	仁川 Zinsen	67.3	14	W	2	0	K	b	-				
高雄 Takao	62.3	27	NNW	2	10	SK	o	江陵 Kōryō	66.9	14	-	0	0	SK	b	-				
澎湖 Hōko	63.2	24	NE	12	10	KC	o	元山 Gensan	65.8	14	-	1	0	-	b	-				
臺北 Taihoku	66.3	22	E	4	10	SK	o	城津 Zōsin	66.2	14	SSW	4	0	-	b	-				
石垣島 Isigakizima	64.8	23	NE	6	10	KN	o	釜基 Yūki	66.0	13	SE	2	0	CS	b	-				
那覇 Naha	65.9	23	NNE	5	10	SK	o	中江津 Tyūkōtōin	65.7	10	-	0	0	-	b	-				
名瀬 Naze	66.4	20	-	1	10	SK	o	新洲 Singisyū	67.0	15	-	1	0	-	b	-				
鹿兒島 Kagosima	66.9	17	-	1	2	SK	b	大連 Dairen	68.4	15	NW	3	0	K	b	-				
宮崎 Miyazaki	66.0	19	W	2	4	C	bc	營口 Yinkow	67.6	15	SW	2	0	-	b	-				
熊本 Kumamoto	66.8	17	-	1	1	K	b	奉天 Mukden	66.8	14	W	2	0	-	b	-				
清水 Simidu	65.9	17	-	1	3	C	bc	長春 Changchun	66.8	13	-	1	0	-	b	-				
高知 Kōchi	66.1	18	NNW	3	10	SK	r	天津 Tientsin	68.1	18	-	1	0	-	b	-				
室戸 Muroto	65.0	17	ESE	5	7	SK	bc	青島 Tsingtau	69.0	18	SSW	4	0	-	b	-				
和歌山 Wakayama	66.1	17	-	1	2	CK	b	上海 Shanghai	69.2	20	NE	2	2	SK	b	-				
潮響 Siomasaki	65.2	19	WNW	3	3	CK	bc	大東島 Ōoagarizima	64.7	24	N	3	8	KC	o	-				
大分 Ōita	66.7	15	-	1	10	N	o	パラオ Palau	56.4	28	SE	4	10	K	o	-				
松山 Matuyama	66.1	18	-	1	2	SK	bc	地名	午前六時	6 a.m.	正午	NOON								
多度津 Tadotu	66.1	17	-	1	4	SK	bc	氣壓	風向	風力	氣溫	雨量	天候							
廣島 Hiroshima	66.8	18	-	1	9	SK	o	Air Pressure 700+	Wind Direc. Force	Air Temp.	Precip.	Weather								
岡山 Okayama	66.3	17	-	1	0	SK	b	漢口 Hankow	70.2	-	0	15	-	b	71.0	E	1	22	-	h
大阪 Ōsaka	66.6	17	NNE	3	4	CK	bc	芝罘 Chefoo	69.1	W	1	13	1	o	70.0	NW	2	18	-	bc
富江 Tomie	67.8	16	NW	2	0	SK	h	船名	東經	北緯	氣壓	風向	風力	天候						
長崎 Nagasaki	67.1	17	NNW	3	4	SK	bc	SHIPS	E Long.	N Lat.	Air Pressure 700+	Wind (3) Direc. Force	Weather							
瀨戶 Hukuoka	66.9	16	-	1	1	K	b	OSK Kanari maru	130	34	66.3	N	1	bc						
廣原 Iuhara	67.1	14	-	1	0	SK	h	12thSapporo m.	140	43	62.0	W	4	bc						
下関 Simonoseki	66.8	17	NNE	2	8	SK	o	Peking maru	130	31	65.8	NW	3	o						
境 Sakai	66.5	16	-	1	3	K	bc	Syunkō maru	131	31	64.3	N	2	bc						
宮津 Miyadu	66.9	15	-	1	0	SK	b	Nisiyama maru	126	35	69.6	NW	3	bc						
津 Tu	67.0	13	SSW	2	0	SK	b	Isin maru	130	32	65.5	NW	2	o						
岐阜 Gifu	67.0	13	SSW	2	0	SK	b	Sinzui maru	141	36	65.3	NNW	3	bc						
名古屋 Nagoya	65.7	15	WNW	5	8	C	c	Andes maru	129	32	65.8	N	5	bc						
濱松 Hamamatu	64.8	17	W	5	2	C	b	Hakuhō maru	148	45										

天氣圖
WEATHER CHART.

THE CENTRAL METEOROLOGICAL OBSERVATORY OF JAPAN, TOKYO.



等壓線 Isobaric line
等溫線 Isothermal line
不連續線 Line of discontinuity
快晴 Clear
晴 Fair
薄雲 Cloudy
曇 Overcast
雨 Rain
雪 Snow
電雷 Thunder and lightning
雷雨 Thunder storm
霧 Fog
煙霧 Haze
黃沙 Yellow dust
塵暴 Dust storm
吹雪 Snow drift

波模様 Sea Disturbance; 無記號海面平滑 Absence of symbol means dead calm; 海面穏和 Smooth; 浪少 Slight swell; 浪可 Moderate swell; 浪稍高 Rough; 浪甚高 Very high; 怒濤 Phenomenal; 方向を示す波 Direction shows whence swell or raller comes.

明治廿七年三月七日第三種郵便物認可
昭和七年十月十五日發行

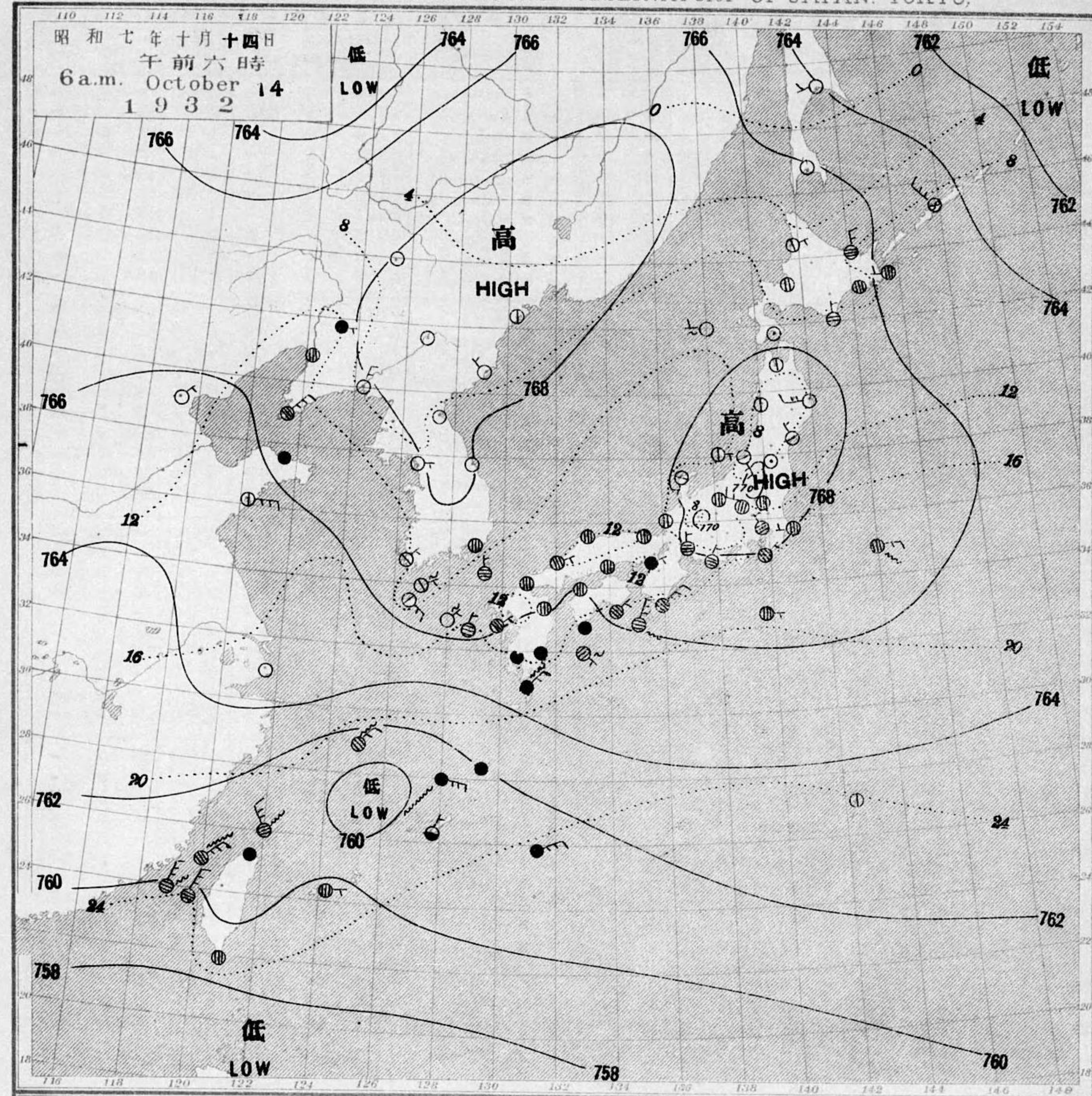
印刷者人販發行所

東京市麹町區行幸町貳番地
中央氣象臺

(定價郵稅共壹拾四錢)

天氣圖
WEATHER CHART.

THE CENTRAL METEOROLOGICAL OBSERVATORY OF JAPAN, TOKYO.



全國豫報
午前六時天氣概況

第一區	北乃東	風雨
第二區	北乃西	風雨
第三區	北乃東	風雨
第四區	北乃西	風雨
第五區	北乃東	風雨
第六區	北乃西	風雨
第七區	北乃東	風雨
第八區	北乃西	風雨
第九區	北乃東	風雨



七六九兆、高氣壓ハ一ツハ本州北部ニアリ、他ハ朝鮮北部ト東滿州ヲ掩フテ居リマス。低氣壓ハ支那東海南部ニアリ、此ノシテ琉球ヨリ九州南部迄ハ雨ニアリ、内地ハ大部分曇ニナリマシテ、奥羽地方ト朝鮮ヲテハ晴レテ居リマス。
溫度ハ九州以南、各地ハニ、三度、南海道、瀬戸内、朝鮮西部ハ約一度、平年ヨリ高クテ居リマス。近畿カヨ、関東ハ約平年並、朝鮮東部及ヒ、日本奥羽ハ約一度、北海道、樺太ハニ、三度、平年ヨリ低クテ居リマス。


暴風警報

軟風 Light Wind	2-4 m.p.s.	烈風 Strong Gale	25-29 "	颶風 Hurricane	35-40 "
和風 Moderate Wind	4-6 "	暴風 Storm	15-20 m.p.s.	暴風 Storm	29-35 m.p.s.
疾風 Strong Wind	6-10 "	暴風 Storm	20-25 "	暴風 Storm	35-40 "
強風 Gale	10-15 "	暴風 Storm	25-29 "	暴風 Storm	40 "

東京豫報
今晚ハ風弱ク曇一時小雨
明日ハ北東、風雨

天氣圖
WEATHER CHART.

THE CENTRAL METEOROLOGICAL OBSERVATORY OF JAPAN, TOKYO.



等壓線 Isobaric line ○ 快晴 Clear ● 雨 Rain ⚡ 雷雨 Thunder storm ☁ 黃沙 Yellow dust
 等溫線 Isothermal line ⊕ 晴 Fair ❄ 雪 Snow ☁ 霧 Fog ☁ 風暴 Dust storm
 不連續線 Line of Discontinuity ☁ 薄雲 Cloudy ⚡ 電雷 Thunder and lightning ☁ 霾霧 Haze ❄ 吹雪 Snow drift

波ノ模様 Sea Disturbance; 無記號 海面平滑 Absence of symbol means dead calm; 海面穏か Smooth 波ノ模様 Swell 浪ノ模様 Light 浪ノ模様 Moderate; 波ノ高さ High; 浪ノ高さ Very high; 怒濤 Phenomenal; 方向ノネリ又ハ浪ノ来方 Direction shows a hence swell or roller comes.

明治廿七年三月七日第三種郵便物認可
昭和七年十月十六日發行

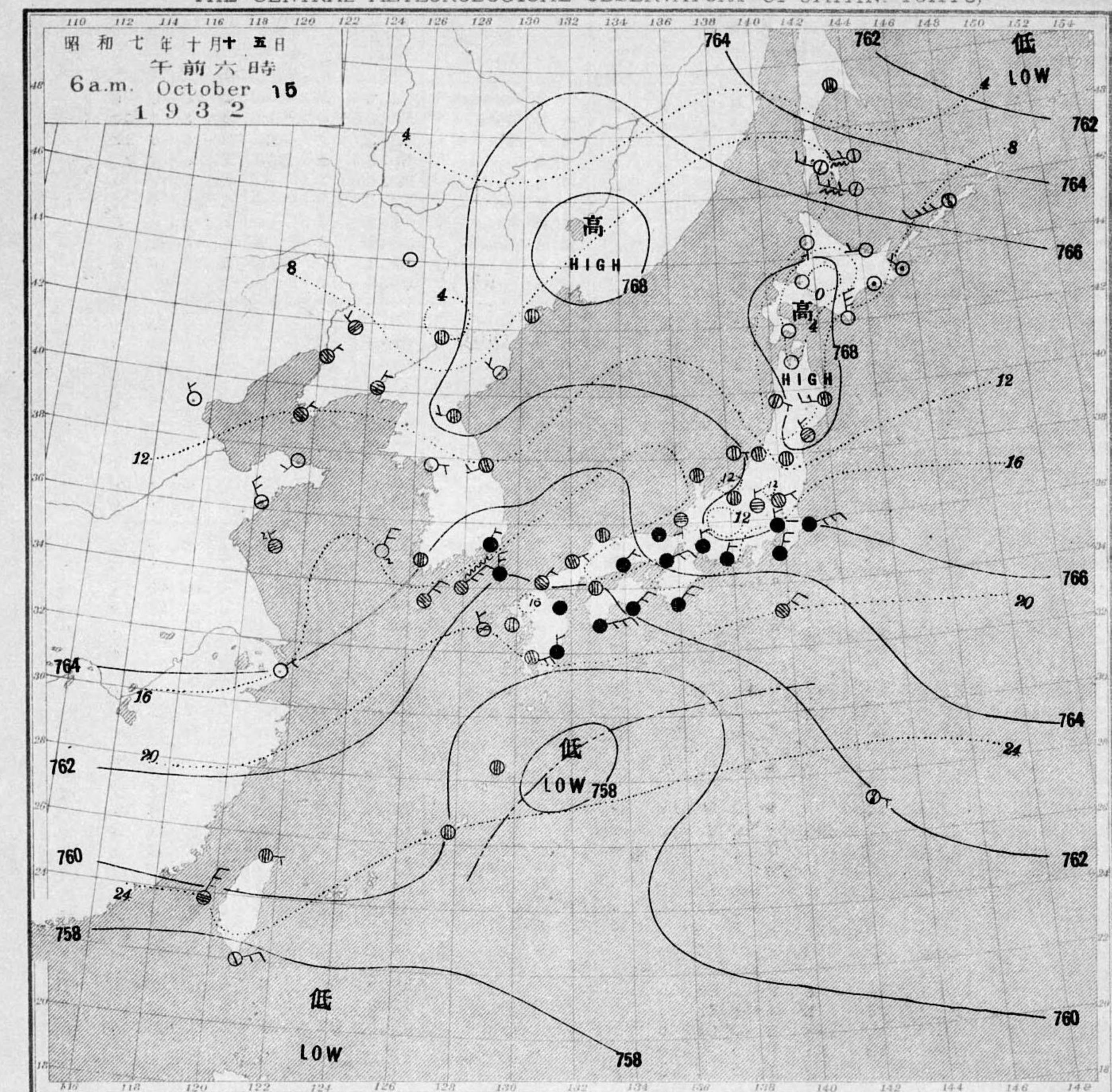
印刷者 販賣行所

東京市麹町區竹下町明成番地
中央氣象臺

(定價郵便共寄金四錢)

天氣圖
WEATHER CHART.

THE CENTRAL METEOROLOGICAL OBSERVATORY OF JAPAN, TOKYO.



全國豫報

第一區北乃西	風晴
第二區全乃全	曇
第三區全乃全	天氣良ナル
第四區全乃全	曇
第五區全乃全	曇
第六區南乃東	曇
第七區北乃東	曇
第八區北乃西	晴
第九區全乃全	曇

午前六時天氣概況

七六八耗ノ高氣壓ハ北日本ヲ中心トシテ東西ニ伸ル
 低氣壓ハ奄美大島ノ東方洋上ヲ東北東ニ進メテ居
 リマス コノ爲ニ大分宮崎阿蘇東地方マデハ雨ノ量ハ
 鹿児島宮崎高知等デハ五〇耗乃至七〇耗ニ達シマシ
 ツ他ノ各地ハ一般ニ曇デアリマスカ北海道ダケハ晴シテ
 居リマス 温度ハ北海道ノ内陸デハ平年ヨリ三四度低ク
 奥羽地方北部ハ二三度低ク 関東地方ノ西ハ平年並
 又ハ二三度高ク 朝鮮琉球臺灣ハ略々平年並トナツテ
 居リマス

暴風警報

軟風 Light Wind	2-4 m.p.s.	烈風 Strong Gale	15-20 m.p.s.	颶風 Hurricane	25-35 m.p.s.
和風 Moderate Wind	4-6 m.p.s.	疾風 Strong Wind	20-25 m.p.s.	強風 Gale	25-29 m.p.s.
強風 Gale	10-15 m.p.s.				30 m.p.s.

東京豫報

今晚ハ風弱ク雨

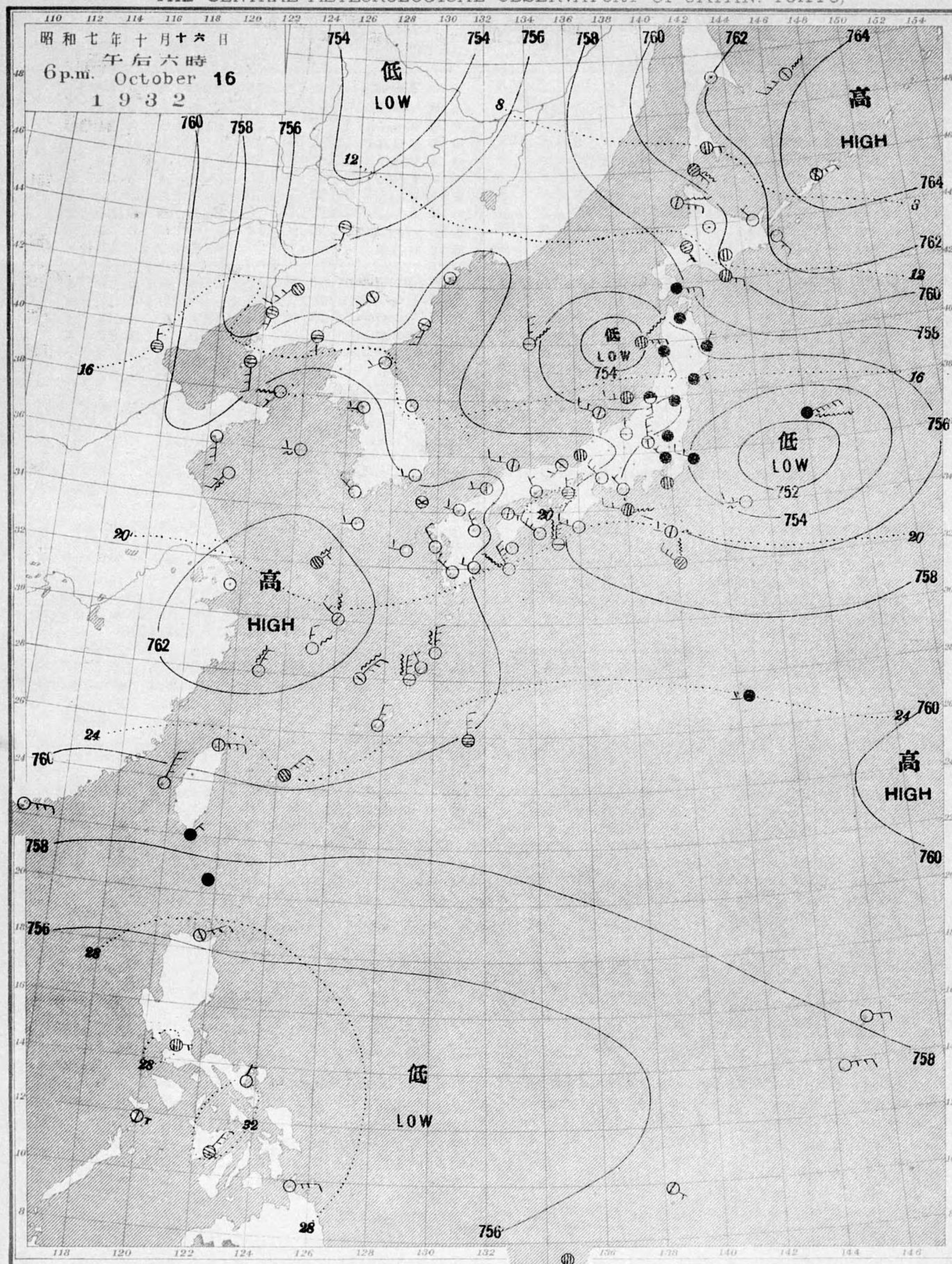
明日ハ北寄りノ風 天氣悪圖ツク

十月十四日午前六時各地觀測表
OBSERVATIONS at 6a.m. (135° M.S.T.) October 14 1932

測候所	氣壓	氣溫	風向		風速		雲量	雲形	天氣	雨量	測候所	氣壓	氣溫	風向		風速		雲量	雲形	天氣	雨量	
			Dir.	Vel.	Dir.	Vel.								Dir.	Vel.	Dir.	Vel.					
STATIONS	Air Press. mm. 700+	Air Temp. °C	Dir.	Vel. m/s	Dir.	Vel. m/s	Am.	Form	Weather	Precip. mm. (1)	STATIONS	Air Press. mm. 700+	Air Temp. °C	Dir.	Vel. m/s	Dir.	Vel. m/s	Am.	Form	Weather	Precip. mm. (1)	
恒春 Kōsyun	58.7	23	-	0	8	SC	o	10		10	山形 Yamagata	69.9	5	-	0	4	KC	bc				
臺北 Taitō	60.0	22	NNW	2	4	CS	bc	16		1	秋田 Akita	69.4	7	-	1	3	KC	bc				
高雄 Takao	58.9	23	NNE	2	2	C	b	1		1	水戸 Mito	68.3	12	-	1	9	SC	o				
臺南 Tainan	59.2	22	NNE	3	10	S	f	-		-	小名瀨 Onahama	68.8	12	N	2	10	CS	c				
澎湖 Hōko	59.8	24	NNE	8	10	SK	o	-		-	石巻 Isinomaki	68.7	8	NNW	2	4	SK	bc				
臺北 Taihoku	60.8	23	-	0	10	N	r	-		-	水澤 Midusawa	69.4	5	-	0	7	KC	f				
石垣島 Isigakizima	59.8	23	E	2	10	SK	o	-		-	盛岡 Morioka	69.8	5	N	2	6	KC	bc				
那覇 Naha	60.9	23	NNE	3	10	N	ts	35		-	宮古 Miyako	69.1	8	W	6	0	CK	b				
名瀨 Naze	62.0	22	-	1	10	N	r	38		-	青森 Aomori	68.7	8	-	1	4	C	bc				
鹿兒島 Kagosima	65.0	16	-	1	10	N	r	11		-	函館 Hakodate	67.8	10	-	1	9	C	f				
宮崎 Miyazaki	65.6	15	-	1	10	N	r	7		-	壽都 Suttu	67.5	10	SSE	2	9	CS	c				
熊本 Kumamoto	65.9	13	-	1	10	SK	o	-		-	札幌 Sapporo	67.3	5	-	0	8	CS	c				
清水 Simidu	65.8	19	-	1	10	N	r	-		-	札幌 Haboro	67.4	5	ENE	2	7	CS	bc				
高知 Kōchi	66.3	15	SW	2	10	SK	o	5		-	旭川 Asahigawa	67.0	6	-	0	10	CS	c				
室戸 Muroto	66.2	18	NE	3	10	SK	o	-		-	浦河 Urakawa	67.3	11	N	2	10	C	c				
徳島 Tokushima	67.0	15	-	1	10	S	o	-		-	大分 Ooita	66.2	6	-	1	10	CS	c				
和歌山 Wakayama	66.5	15	NE	3	10	SK	o	-		-	網走 Abasiri	66.1	11	N	5	10	SK	o				
和歌山 Wakayama	66.5	18	NE	6	10	N	o	4		-	釧路 Kusiro	66.3	6	-	1	10	SC	o				
和歌山 Wakayama	66.2	14	-	0	10	SK	o	-		-	根室 Nemuro	65.5	10	W	3	10	SK	o				
大分 Ooita	66.0	15	-	1	10	N	o	-		-	紗那 Syana	64.5	9	Nw	6	10	SK	h				
松山 Matuyama	66.0	15	-	1	10	N	o	-		-	大泊 Ootomari	66.2	1	-	1	0	CS	b				
多摩津 Tadotsu	66.3	15	-	1	10	SC	o	-		-	釜石 Sikka	64.1	-1	WSW	2	0	-	b				
廣島 Hiroshima	66.8	15	NNE	2	10	SK	o	-		-	釜山 Husan	66.8	11	-	1	8	C	c				
岡山 Okayama	66.9	15	-	1	10	SC	o	-		-	濟州島 Saisyūtō	66.2	12	SE	5	3	CS	bc				
神戸 Kobe	66.8	17	ENE	3	10	SK	o	-		-	木浦 Moppo	66.9	12	NE	2	6	C	bc				
大阪 Osaka	66.7	16	ENE	3	10	SK	r	-		-	仁川 Zinsen	67.6	10	E	3	1	C	b				
京都 Kyoto	67.7	13	-	1	10	SC	o	-		-	江陵 Kōryō	68.0	10	WSW	3	0	SC	b				
兵庫 Hyogo	67.7	13	-	1	10	SK	o	-		-	元山 Gensan	68.1	8	-	1	0	SK	b				
八木 Yagi	66.9	14	-	1	10	SK	o	-		-	咸津 Zyōsin	68.8	8	NW	3	0	-	b				
長江 Tomie	66.0	17	NNE	2	10	SC	o	-		-	雄基 Yūki	68.8	7	-	0	4	C	bc				
長崎 Nagasaki	66.1	15	NE	2	10	N	o	-		-	中江津 Tyūkōtin	69.2	1	-	1	0	S	b				
佐賀 Saga	65.9	12	-	0	10	SK	o	-		-	新嘉坡 Singisyū	67.9	8	NNE	4	1	SK	b				
福岡 Fukuoka	66.2	11	-	1	10	SK	o	-		-	大連 Dairen	66.7	12	NE	6	10	N	o	9			
熊本 Kumamoto	66.2	15	-	1	10	SK	o	-		-	營口 Yinkow	67.2	12	-	1	10	N	o	3			
下関 Simonoseki	66.2	15	-	1	10	SK	o	-		-	奉天 Mukden	67.1	12	E	3	10	N	o	-			
濱田 Hamada	66.5	13	ENE	2	10	K	o	-		-	長春 Changchun	68.1	6	-	1	0	-	b				
津和野 Tsunoyoshi	67.0	11	-	0	10	SK	o	-		-	天津 Tientsin	65.3	11	NE	2	2	CK	b	7			
津和野 Tsunoyoshi	67.4	12	-	1	10	SK	o	-		-	青島 Tsingtau	64.9	14	E	6	4	SK	bc	4			
宮津 Miyadu	67.4	15	W	2	10	N	o	-		-	上海 Shanghai	64.5	17	-	0	7	C	bc				
津 Tu	67.9	13	-	0	10	SK	o	-		-	大東島 Ooagarizima	61.1	25	ENE	7	10	N	r	0-10			
岐阜 Gifu	67.9	13	-	0	10	SK	o	-		-	パラオ Palau	56.4	25	-	1	10	CK	o	5			
名古屋 Nagoya	68.0	14	N	2	10	SK	o	-		-	サイパン Saipan	57.6	26	ESE	7	10	CS	o	33			
高松 Hamamatu	67.3	15	NNE	2	10	KC	o	-		-	ポナペ Ponape	56.7	27	-	1	10	K	o	29			
海防 Omasaki	67.3	17	N	3	10	SK	o	-		-	船名	東經	北緯	氣壓	風向	風力	天氣					
沼津 Numadu	68.1	13	E	2	10	SK	o	-		-	SHIPS	E Long.	N Lat.	Air Pressure	Wind (3)	Weather						
横浜 Yokohama	68.4	14	NNW	2	10	SK	o	-		-	Peking maru	123	26	60.0	NNW	4	o					
東京 Tokyo	68.5	14	NNW	2	10	SK	o	-		-	KitanihonTaihoku m.	142	46	64.5	NW	2	bc					
熱谷 Kumagaya	68.7	13	-	1	10	SK	o	-		-	Yamasiro maru	138	9	49.5	ENE	2	bc					
富津 Tomisaki	67.5	16	NE	2	10	SK	o	-		-	Ganges maru	128	28	61.2	ESE	5	r					
銚子 Tyōsi	68.0	16	W	2	10	SK	o	-		-	Katuura maru	126	35	67.1	E	3	o					
八丈島 Hatidōyōzima	66.4	19	E	3	10	SK	o	20		-	Honolulu maru	125	29	61.2	NE	3	o					
父島 Titizima	63.5	24	-	1	3	C	bc	-		-	Maya maru	127	34	64.3	ENE	2	bc					
筑波山 Tukubasan	69.1	11	S	2	10	SK	o	-		-	Taki maru	129	35	64.5	NNE	2	bc					
高山 Takayama	69.9	9	-	0	10	S	f	-		-	Tainan maru	131	31	63.0	NE	3	r					
飯田 Iida	69.4	11	-	1	10	SK	o	-		-	NYK.Titibu m.	144	35	67.8	E	3	o					
熊本 Kumamoto	70.3	8	-	0	9	SK	o	-		-	KinkaiYamato m.	127	31	63.8	NE	5	r					
長野 Nagano	69.5	9	-	1	10	KC	o	-		-	測候所	時刻	氣壓	風向	風力	氣溫	天氣					
甲府 Kōfu	69.6	11	-	0	10	SK	o	-		-	STATIONS	Time	Air Pressure	Wind (3)	Air Temp.	Weather						
前橋 Maebasi	68.5	14	WNW	5	10	SK	o	-		-	Hongkong	11	59.6	NNE	2	23	bc					
足尾 Asio	70.3	9	-	1	10	SC	o	-		-	Manila	7	56.5	-	0	23	bc					
宇都宮 Utunomiya	69.2	12	-	0	10	SK	o	-		-	Appari	7	57.2	-	0	24	o					
福島 Fukuima	69.2	8	-	1	7	KC	f	-		-	Legaspi	7	56.4	-	0	26	bc					
磐根 Hikone	67.6	13	-	1	10	SC	o	1		-	Hilo	7	56.5	NE	2	24	o					
伊吹山 Ibukisan	68.9	8	SSE	2	10	SC	o	-		-	Surigao	7	56.3	-	0	24	o					
福井 Fukui	67.6	12	-	1	10	C	o	-		-	Yap	7	56.7	NE	2	-	bc					
金澤 Kanazawa	67.7	12	ESE	2	10	SC	o	-		-	Guam	7	56.0	E	4	-	o					
輪島 Wazima	68.3	8	SSW	3	7	SC	bc	-		-	Basco	7	57.6	SE	4	27	o					
伏木 Husiki	68.7	10	-	1	10	SC	f	-		-	測候所	時刻	氣壓	風向	風力	氣溫	天氣					
高田 Takata	68.7	8	-	1	10	CS	c	-		-	STATIONS	Time	Air Pressure	Wind (3)	Air Temp.	Weather						
新潟 Niigata	68.8	12	SSE	4	6	CK	bc	-		-	Hongkong	11	59.6	NNE	2	23	bc					
相川 Aikawa	68.6	13	E	3	7	C	bc	-		-	Manila	7										

天氣圖
WEATHER CHART.

THE CENTRAL METEOROLOGICAL OBSERVATORY OF JAPAN, TOKYO.



等壓線 Isobaric line
等溫線 Isothermal line
不連續線 Line of discontinuity

快晴 Clear
晴 Fair
薄雲 Cloudy
曇 Overcast

雨 Rain
雪 Snow
雷 Thunder and lightning

雷雨 Thunder storm
霧 Fog
煙霧 Haze
吹雪 Snow drift

黃沙 Yellow dust
風塵 Dust storm

波模様 Sea Disturbance; 無記號海面平滑 Absence of symbol means dead calm; 海面穏か Smooth; 波少 Small swell; 波多 Large swell; 波高 Moderate; 波極高 High; 波異常 Phenomenal; 方向ハウネリスノ波ノ来ル方向 Direction shows whence swell or roller comes

明治廿七年三月七日第三種郵便物認可
昭和七年十月十七日發行


印發
刷者入
販發行所

東京市麹町區竹下町貳番地
中央氣象臺

(定價郵稅共壹拾金四錢)

天氣圖
WEATHER CHART.

THE CENTRAL METEOROLOGICAL OBSERVATORY OF JAPAN, TOKYO.



全國豫報

第一區北	乃至西	風	晴
第二區	乃至	風	全
第三區	乃至	風	全
第四區	乃至	風	全
第五區	乃至	風	天氣良ナル
第六區	乃至	風	曇
第七區	乃至	風	天氣良ナル
第八區北	乃至東	風	天氣惡ナル
第九區南	乃至東	風	全

氣象區域圖

午前六時天氣概況

七六七粒, 高氣壓ハ千島方面ヲ掩ヒ七六五粒, エ, ハ東支那ヲ掩ワラ居リマス。低氣壓ハ八丈島, 南西, 跳子沖及ヒ能登沖ニアリ。何レモ北東乃至東北東ニ進シテ居リマス。雨ハ関東地方ト近畿地方ニ降リ。日本海沿岸ニハ所々残ツテ居リマス。内地, 西部及ヒ北海道, 朝鮮ハ上天氣ヲ琉球ト臺灣ハ曇ツテ居リマス。溫度ハ北海道以北ハ四五度平年ヨリ低クツテ居リマスガ, 関東以北ハ五度ソノ他各地ハ一度平年ヨリ高クツテ居リマス。

暴風警報

軟風 Light Wind	2-4 m.p.s.	烈風 Strong Gale	15-20 m.p.s.	颶風 Hurricane	29-35 m.p.s.
和風 Moderate Wind	4-6 m.p.s.	疾風 Strong Wind	20-25 m.p.s.	強風 Gale	35-40 m.p.s.
疾風 Strong Wind	6-10 m.p.s.	強風 Gale	25-29 m.p.s.		30 m.p.s.

東京豫報

今晚ハ風弱ク曇

明日ハ北風天氣良ナル

十月十五日午前六時各地觀測表
OBSERVATIONS at 6 a.m. (135° M.S.T.) October 15 1932

測候所 STATIONS	氣壓 Air Press. mm. 700+	氣溫 Air Temp. °C	風向		風速		雲量		天氣	雨量 Precip. mm. (1)
			Dir.	Vel.	Dir.	Vel.	Am.	Form		
桓春 Kōsyun	57.6	25	ENE	5	3	CK	bc	-	-	-
臺東 Taitō	59.4	23	NW	2	10	SK	o	-	-	-
高雄 Takao	56.9	24	-	1	10	CK	o	-	-	3
臺南 Tainan	58.7	23	-	1	10	S	o	-	-	-
澎湖 Hōko	59.2	24	NNE	9	10	SK	o	-	-	-
臺北 Taihoku	60.4	22	E	3	10	N	o	1	-	-
石垣島 Isigakizima	59.0	24	-	1	10	KN	o	8	-	-
那覇 Naha	60.0	24	-	1	10	CK	f	-	-	-
名瀨 Naze	58.4	22	-	1	10	CK	o	52	-	-
鹿兒島 Kagosima	60.2	20	ENE	4	10	N	o	50	-	-
宮崎 Miyazaki	60.7	18	N	2	10	N	r	75	-	-
熊本 Kumamoto	61.1	16	NNW	2	10	SK	o	10	-	-
清水 Simidu	60.9	19	ENE	7	10	N	r	52	-	-
高知 Kōti	62.2	16	-	1	10	N	r	20	-	-
高松 Takamatsu	62.2	17	NE	4	10	N	r	52	-	-
德島 Tokushima	63.7	16	-	1	10	N	r	12	-	-
和歌山 Wakayama	63.6	15	-	1	10	N	r	6	-	-
潮郡 Siomisaki	62.7	17	NE	5	10	N	r	18	-	-
大分 Ōita	61.7	16	-	1	10	N	r	21	-	-
松山 Matuyama	61.2	16	-	1	10	N	o	-	-	-
多摩川 Tadotsu	62.7	16	-	1	10	N	r	4	-	-
廣島 Hiroshima	62.4	16	-	1	10	N	r	5	-	-
岡山 Okayama	63.3	16	NE	2	10	N	r	5	-	-
神戶 Kōbe	63.9	15	ENE	4	10	N	r	3	-	-
大阪 Ōsaka	64.1	16	ENE	4	10	N	r	4	-	-
京橋 Kyōto	64.8	15	-	1	10	N	r	1	-	-
八木 Yagi	64.4	14	-	1	10	N	r	4	-	-
富田 Tomi	61.2	20	NNW	2	10	N	h	-	-	-
長崎 Nagasaki	61.2	17	-	1	10	CS	c	2	-	-
佐賀 Saga	61.3	16	-	0	9	SK	o	-	-	-
福岡 Fukuoka	61.4	15	-	1	10	K	o	-	-	-
下関 Shimoda	62.0	18	NE	4	10	SK	o	-	-	-
濱田 Hamada	62.2	17	ENE	2	10	SC	o	-	-	-
境 Sakai	63.2	16	-	1	10	SK	o	-	-	-
宮津 Miyazu	64.7	14	-	0	10	N	r	3	-	-
津 Tsu	64.6	14	WNW	2	10	N	r	-	-	-
岐阜 Gifu	65.2	14	-	0	10	N	r	1	-	-
名古屋 Nagoya	65.2	14	N	2	10	N	r	2	-	-
濱松 Hamamatsu	64.5	15	NNE	3	10	N	r	-	-	-
御前崎 Omaezaki	64.2	18	NNE	7	10	N	r	-	-	-
沼津 Numazu	65.2	16	-	1	10	N	r	2	-	-
横濱 Yokohama	65.7	16	N	5	10	N	r	2	-	-
東京 Tōkyō	66.3	16	N	2	10	N	r	3	-	-
富谷 Kumagaya	66.7	15	-	1	10	N	r	1	-	-
富崎 Tomisaki	64.8	17	NNE	4	10	N	r	-	-	-
鎌子 Tyōsi	66.0	17	ENE	7	10	N	r	14	-	-
八丈島 Hatidōzima	63.3	20	NE	5	10	CK	o	4	-	-
父島 Titizima	61.9	26	ESE	3	10	CS	h	-	-	-
筑波山 Tukubasan	66.8	12	ENE	8	10	N	r	1	-	-
高山 Takayama	67.1	10	-	0	10	S	f	-	-	-
飯田 Iida	67.3	11	-	0	10	N	r	1	-	-
松本 Matsumoto	67.5	10	-	0	10	SK	o	-	-	-
長野 Nagano	66.4	12	-	0	10	SC	o	-	-	-
甲府 Kōfu	67.1	13	-	0	10	N	r	1	-	-
前橋 Maebasi	66.4	15	N	4	10	SK	o	-	-	-
足尾 Asio	67.8	12	-	0	10	N	o	-	-	-
宇都宮 Utsunomiya	66.8	15	ENE	2	10	N	o	-	-	-
福島 Fukuima	67.5	11	-	1	10	SC	o	-	-	-
彦根 Hikone	64.7	14	-	1	10	N	r	-	-	-
伊吹山 Ibukisan	66.7	7	E	5	10	N	r	-	-	-
福井 Fukui	64.6	14	S	2	10	SK	o	-	-	-
金澤 Kanazawa	64.6	16	E	3	10	SC	o	-	-	-
輪島 Wajima	65.4	11	-	1	10	SC	o	-	-	-
伏木 Husiki	65.3	14	-	1	10	SC	o	-	-	-
高田 Takata	65.4	11	-	0	10	SC	o	-	-	-
新潟 Niigata	66.3	14	-	1	10	SC	o	-	-	-
相川 Aikawa	65.6	15	E	2	10	C	c	-	-	-
山形 Yamagata	68.7	8	-	0	10	CK	o	-	-	-
秋田 Akita	67.5	7	ESE	3	9	C	o	-	-	-
水戸 Mito	66.2	15	-	1	10	S	o	-	-	3
小名浜 Onahama	67.3	16	NNE	3	10	N	r	1	-	-
石巻 Isinomaki	68.1	9	NNW	3	10	SK	o	-	-	-
水澤 Midusawa	68.8	6	-	0	10	SK	o	-	-	-
盛岡 Morioka	69.1	5	-	1	10	CS	o	-	-	-
盛岡 Miyako	68.3	8	W	5	9	CK	o	-	-	-
青森 Aomori	68.4	4	-	1	1	SC	b	-	-	-
函館 Hakodate	68.3	4	-	1	0	-	b	-	-	-
帯広 Sapporo	68.2	7	SSE	2	0	-	b	-	-	-
札幌 Sapporo	68.6	0	-	0	0	-	b	-	-	-
室蘭 Muroran	67.8	8	S	3	0	SK	b	-	-	-
旭川 Asahigawa	69.1	0	-	0	10	S	f	-	-	-
浦河 Urahawa	67.4	9	N	6	0	CK	b	-	-	-
帯広 Obihiro	67.8	0	-	0	10	S	f	-	-	-
網走 Aburahi	67.1	6	W	2	0	-	b	-	-	-
釧路 Kurobe	67.4	5	-	1	10	S	f	-	-	-
根室 Nemuro	67.6	9	NW	2	10	S	f	-	-	-
釧路 Syana	64.9	10	WSW	11	0	SK	h	-	-	-
大泊 Ootomari	64.9	9	WNW	4	6	C	bc	-	-	-
秋田 Sikka	63.0	2	-	1	9	SC	o	-	-	-
釜山 Husan	63.3	16	NNE	3	10	N	r	3	-	-
濟州島 Saisyūtō	63.4	18	NE	4	10	KN	o	-	-	-
水浦 Moppo	64.1	13	-	1	9	CK	o	-	-	-
仁川 Zinsen	64.5	12	E	3	2	SC	b	-	-	-
江陵 Kōryō	65.9	12	WSW	2	8	SK	o	-	-	-
元山 Gensan	66.4	12	W	2	10	SK	o	-	-	-
咸興 Hwanghae	67.3	9	NW	2	6	SK	bc	-	-	-
雄基 Yūki	67.6	9	-	0	10	SK	o	-	-	-
中江津 Tyūkōtōin	65.7	4	-	0	10	SK	o	-	-	-
新義州 Singiyū	65.1	12	NNE	3	10	SK	o	-	-	-
大連 Dairen	64.4	12	NE	2	9	SK	o	7	-	-
營口 Yinkow	65.1	11	NE	2	10	CK	o	2	-	-
奉天 Mukden	65.1	11	NW	2	10	SK	o	1	-	-
長春 Changchun	65.8	5	-	1	0	-	b	-	-	-
天津 Tientsin	65.4	10	NNW	2	0	-	b	-	-	-
青島 Chingtau	64.5	13	NNW	5	3	SK	bc	19	-	-
上海 Shanghai	64.0	16	NE	2	0	-	b	-	-	-
大東島 Ōagarizima	64.0	16	NE	2	0	-	b	-	-	-
パラオ Palau	56.8	26	-	0	10	SC	o	7	-	-
サイパン Saipan	58.6	26	ESE	7	10	K	o	-	-	-
ポナペ Ponape	57.0	29	E	3	6	K	bc	32	-	-
船名	東經	北緯	氣壓	風向	風力	天氣	雨量			
SHIPS.	E Long.	N Lat.	Air Pressure 700+	Wind (3)	Force	Weath.	Precip.			
Hukukai maru	144	47	62.5	W	3	bc	-	-	-	-
Ural maru	125	35	62.8	NNE	3	b	-	-	-	-
Dairen maru	121	35	62.0	NNW	2	o	-	-	-	-
NYK.Kasuga m.	150	8	57.2	SSW	2	bc	-	-	-	-
Ayaha maru	144	46	63.0	WNW	5	bc	-	-	-	-
Takaoka maru	151	34	66.0	ENE	2	o	-	-	-	-
Tōyōkyō maru	154	40	66.1	NNW	1	b	-	-	-	-
Titibu maru	153	35	66.8	E	3	r	-	-	-	-
Atagosan maru	137	34	62.5	ENE	4	r	-	-	-	-
Taki maru	131	34	59.5	E	3	o	-	-	-	-
Aida maru	159	45	61.5	NW	4	o	-	-	-	-
測候所	時刻	氣壓	風向	風力	氣溫	天氣	雨量			
STATIONS	Time	Air Pressure 700+	Wind (3)	Force	Air Temp.	Weather	Precip.			
Hongkong										
Manila										
Appari										
Legaspi										
Iloilo										
Surigao										
Yap										
Guam										
Basco										
Wladivostock	7	69.1	N	6	-	-	-	-	-	-
Petropavlovsk	7	53.2	N	1	-	-	-	-	-	-
Nikolsk-Ussuriisk	7	71.2	N	1	-	-	-	-	-	-
Mur-Amurskii	7	70.4	N	0	-	-	-	-	-	-
Grodskovo	7	69.9	-	0	-	-	-	-	-	-
Khabarovsk	7	68.4	W	3	-	-	-	-	-	-
Bikin	7	71.8	-	0	-	-	-	-	-	-
Nikolaijevsk	7	57.0	NW	3	-	-	-	-	-	-
Olga	7	69.7	-	0	-	-	-	-	-	-
Alexandrovsk	7	62.2	NW	4	-	-	-	-	-	-
Wladivostock	13	68.3	N	3	-	-	-	-	-	-
Olga	13	68.5	S	2	-	-	-	-	-	-

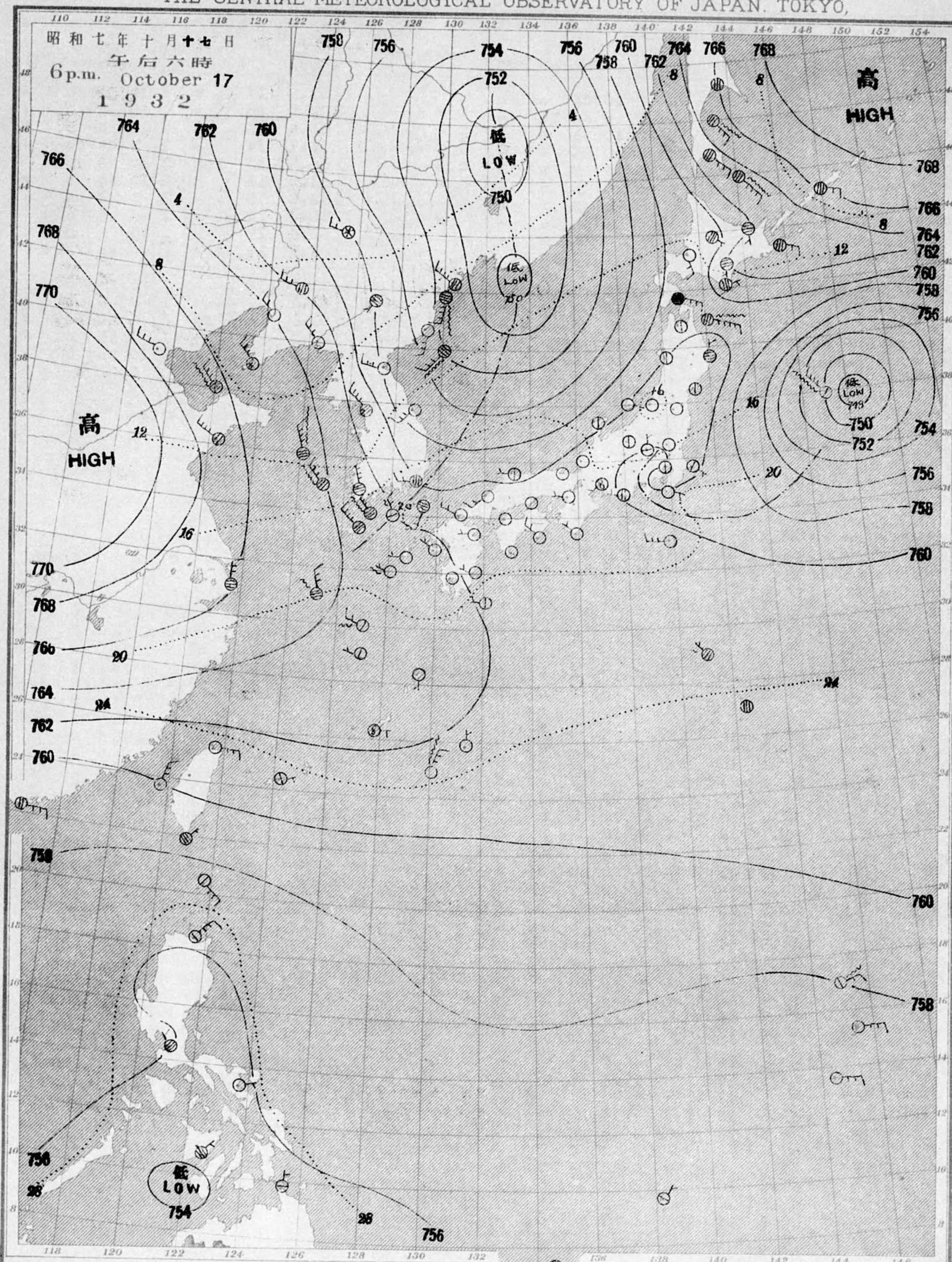
天氣 Weather 符號 Notation

十月十四日午後六時各地觀測表
OBSERVATIONS at 6 p.m. (135° M.S.T.) October 14 1932

測候所 STATIONS	氣壓 Air Press. mm. 700+	氣溫 Air Temp. °C	風向		風速		雲量		天氣	雨量 Precip. mm. (2)
			Dir.	Vel.	Dir.	Vel.	Am.	Form		
桓春 Kōsyun	57.8	27	NNE	2	9	N	o	-	-	-
高雄 Takao	57.8	27	NNW	4	6	C	bc	-	-	-
澎湖 Hōko	58.9	25	NNE	9	10	SK	o	-	-	-
臺北 Taihoku	60.0	24	E	2	10	N	o	1	-	-
石垣島 Isigakizima	59.0	27	E	2	10	CK	o	-	-	-
那覇 Naha	58.8	24	SSE	3	10	CS	c	-	-	-
名瀨 Naze	59.6	24	-	1	10	SK	o	3	-	-
鹿兒島 Kagosima	63.0	18	ENE	3	10	N	r	15	-	-
宮崎 Miyazaki	63.6	18	-	1	10	N	r	17	-	-
熊本 Kumamoto	63.9	17	-	1	10	N	r	4	-	-
清水 Simidu	64.1	19	ENE	4	10	N	r	3	-	-
高知 Kōti	65.3									

天氣圖
WEATHER CHART.

THE CENTRAL METEOROLOGICAL OBSERVATORY OF JAPAN, TOKYO.



等壓線 Isobaric line
等溫線 Isothermal line
不連續線 Line of discontinuity

快晴 Clear
晴 Fair
薄雲 Cloudy
曇 Overcast

雨 Rain
雪 Snow
雷雨 Thunder and lightning
電雷 Thunder and lightning

雷雨 Thunder storm
霧 Fog
風塵 Dust storm
煙霧 Haze
吹雪 Snow drift

波模樣 Sea Disturbance; 無記號 海面平滑 absence of symbol means dead calm; 海面穏か Smooth 波浪少 Light 浪可 Moderate; 浪稍高 Rough 浪甚高 Very high 怒濤 Phenomenal; 方向のナリ又浪の來ル方向 Direction shows whence swell or roller comes.

明治廿七年三月七日第三種郵便物認可
昭和七年十月十八日發行

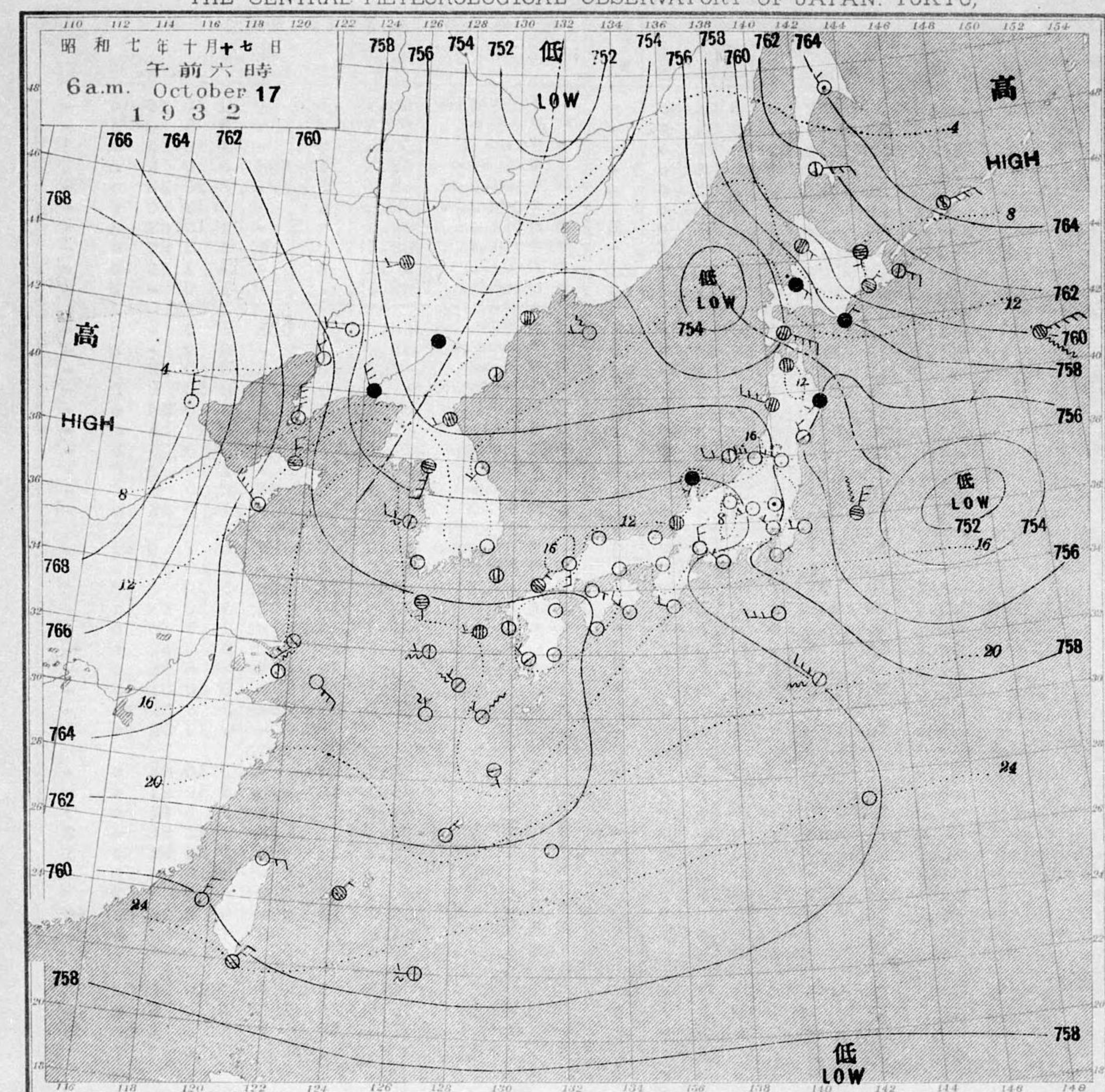
印刷者 人 販 賣 行 所 所

東京市麹町區竹町貳番地
中央氣象臺

(定價郵稅共計壹圓四錢)

天氣圖
WEATHER CHART.

THE CENTRAL METEOROLOGICAL OBSERVATORY OF JAPAN, TOKYO.



全國豫報

第一區北乃至東	曇
第二區北乃至西	晴
第三區全乃至全	曇
第四區全乃至全	曇
第五區全乃至全	晴
第六區南乃至西	曇
第七區北乃至西	晴
第八區南乃至東	雨
第九區南乃至西	曇



午前六時天氣概況

七六五耗ノ高氣壓ハ千島及ビソノ附近ヲ掩ヒ七
六ハ耗ノモハ北支那ヲ掩フテ居リマス 低氣壓ハ
北支那ノ遠方東洋上 日本海北部及ビ黑龍江中流
等ニアリ 第三ノモカヲ朝鮮北部ニ伸ビルヲ連續線カ
アリマス 天氣ハ奥羽南部ヨリ九州 臺灣 マデハ上天氣
奥羽北部 北海道 朝鮮北部等ハ曇テ所々雨ヲ降
テ居リマス 溫度ハ北海道ニ三度 奥羽地方ハ四五度
朝鮮ハ一二度 何レモ半午ヨリ高クナツテ居リマス 關東
地方 中部地方カラ琉球北部マデハ三度 低ノ九州
ハ三度 四度 低ノマデ居リマス 臺灣ハ四度 半午並テアリマス

暴風警報

軟風 Light Wind	2-4 m.p.s.	烈風 Strong Gale	20-25 m.p.s.	颶風 Hurricane	29-35 m.p.s.
和風 Moderate Wind	4-6 m.p.s.	強風 Gale	15-20 m.p.s.		
疾風 Strong Wind	6-10 m.p.s.		20-25 m.p.s.		
強風 Gale	10-15 m.p.s.		25-29 m.p.s.		

東京豫報

今晚ハ風弱ク晴
明日ハ西ノ風 天氣良シ

十月十六日午前六時各地觀測表
OBSERVATIONS at 6 a.m. (135° M.S.T.) October 16 1932

測候所 STATIONS	氣壓 Air Press. mm. 700+	氣溫 Air Temp. °C	風向		雲量	雲形	天氣	雨量 Precip. mm. (1)	測候所 STATIONS	氣壓 Air Press. mm. 700+	氣溫 Air Temp. °C	風向		雲量	雲形	天氣	雨量 Precip. mm. (1)
			Dir.	Vel.								Dir.	Vel.				
恒春 Kōsūn	58.8	25	NE	4	10	SK	o	-	山形 Yamagata	59.8	14	ENE	3	10	SK	o	1
臺東 Taitō	60.2	24	NNW	2	10	SK	o	-	秋田 Akita	58.7	16	SE	5	10	SK	o	-
高雄 Takao	59.0	23	-	1	9	SK	o	-	水戸 Mito	58.1	17	NNE	4	10	N	r	32
臺南 Tainan	59.5	21	N	2	10	SK	o	-	小名濱 Onahama	58.8	17	NNE	4	10	N	r	18
澎湖 Hōko	59.9	24	NE	9	10	SK	o	70	石巻 Isinomaki	60.4	15	E	3	10	SK	o	4
臺北 Taihoku	61.6	22	E	4	10	SK	o	-	水澤 Midusawa	61.1	13	-	0	10	C	f	8
石垣島 Isigakizima	59.8	23	NE	5	10	N	r	39	盛岡 Morioka	60.8	13	SE	2	10	SK	f	3
那覇 Naha	59.8	24	NNE	8	6	SK	bc	2	宮古 Miyako	61.5	12	W	3	10	SK	o	3
名瀨 Naze	60.3	23	N	6	10	SK	o	1	青森 Aomori	60.1	15	ENE	4	10	SK	o	-
鹿兒島 Kagosima	60.7	13	-	1	0	SK	h	-	函館 Hakodate	61.6	14	ENE	4	10	N	r	2
宮崎 Miyazaki	59.9	15	-	0	0	K	b	-	鹿兒島 Kagosima	62.1	13	S	7	10	SC	o	-
熊本 Kumamoto	61.4	13	-	1	3	KC	bc	-	札幌 Sapporo	63.5	5	E	2	1	C	b	-
清水 Simidu	58.9	15	-	1	0	KC	b	22	利根 Haboro	63.7	5	SE	4	1	C	b	-
高知 Kōchi	58.6	15	-	1	1	SK	b	2	利根川 Asahigawa	65.0	0	-	0	10	S	f	-
室戸 Muroto	58.3	17	NW	3	6	KC	bc	4	浦河 Urakawa	63.8	9	ENE	5	0	-	b	-
徳島 Tokushima	58.3	18	-	1	10	SK	o	10	帶廣 Obihiro	66.1	-2	-	0	2	SC	b	-
和歌山 Wakayama	58.0	16	ENE	3	10	N	r	12	網走 Abasiri	64.8	5	-	0	0	-	f	-
潮御崎 Siomisaki	57.7	19	-	0	10	N	o	23	釧路 Kusiro	66.2	-1	NNE	2	10	S	f	-
大分 Ōita	60.4	18	NW	3	1	SK	b	-	根室 Nemuro	66.1	7	-	1	10	S	f	-
松山 Matuyama	59.2	18	-	1	9	SK	o	-	紗那 Syana	66.7	1	SE	3	0	-	h	-
多摩津 Tadotu	58.2	19	WNW	4	10	K	o	3	大泊 Ootomari	65.1	5	-	0	10	S	f	-
廣島 Hiroshima	59.7	16	-	1	1	SK	b	-	蝦夷 Sikka	63.9	2	-	1	10	S	f	-
岡山 Okayama	58.4	16	-	0	9	KC	o	-	釜山 Husan	61.2	12	-	1	0	K	b	5
神戶 Kōbe	58.0	17	N	2	10	N	r	8	新州島 Saisyūtō	62.4	14	S	3	0	SK	b	2
大阪 Ōsaka	58.0	16	-	1	10	SK	o	11	木浦 Moppo	62.4	15	-	1	6	SK	bc	-
京都 Kyōto	58.3	15	-	0	10	SK	r	13	仁川 Zinsen	61.9	12	N	2	0	-	b	-
八木 Yagi	58.3	15	-	0	10	N	r	17	江陵 Kōryō	61.1	10	WNW	2	3	SK	bc	3
富江 Tomie	62.0	17	-	1	2	K	b	-	元山 Gensan	61.5	9	WSW	2	1	SK	b	8
長崎 Nagasaki	61.7	15	-	2	0	SK	b	-	薩津 Zyōsin	61.7	11	NW	2	10	SK	o	-
佐賀 Saga	61.2	14	-	1	1	K	b	-	雄基 Yūki	61.6	11	-	0	10	SK	o	3
福岡 Hukuoka	61.3	18	NNW	3	4	K	bc	1	中江津 Tyūkōtin	61.8	3	-	0	6	KC	bc	-
嚴原 Iuhara	61.4	16	NW	4	1	K	b	-	新洲 Singiyū	62.4	8	-	1	0	-	b	1
下関 Simonoseki	60.8	17	NNW	3	6	SK	bc	-	大瀨 Dairen	63.1	13	WSW	2	0	-	b	-
濱田 Hamada	60.0	18	N	2	7	K	bc	30	東京 Tōkyō	61.9	9	SE	2	0	-	b	-
地崎 Sakai	58.8	17	-	1	10	N	r	2	營口 Yinkow	61.4	6	SSE	3	0	-	b	1
宮津 Miyadu	57.6	14	-	1	9	SK	o	3	奉天 Mukden	60.7	5	-	1	0	-	b	-
津 Tu	57.2	16	-	2	10	SK	o	3	長春 Changchun	60.7	5	-	1	0	-	b	-
岐阜 Gifu	57.7	15	-	1	10	N	r	14	天津 Tientsin	61.7	10	NNE	5	0	-	b	-
名古屋 Nagoya	57.8	15	-	1	10	N	r	10	青島 Tsingtau	64.1	13	NE	3	10	S	o	-
濱松 Hamamatu	57.3	16	-	1	10	SK	o	-	上海 Shanghai	64.6	15	-	1	0	-	f	-
御前崎 Omaesaki	57.1	13	NNW	3	10	SK	o	-	大東島 Ōagarizima	59.5	24	-	0	10	SK	o	-
沼津 Numadu	57.1	17	-	1	10	N	o	29	パラオ Palau	57.2	25	-	0	6	C	bc	12
横浜 Yokohama	58.5	15	NW	7	10	N	r	48	ウパル Saipan	58.7	26	ESE	4	3	K	bc	8
東京 Tōkyō	58.3	15	N	4	10	N	r	55	ポナペ Ponape	56.6	28	-	1	10	C	c	9
熊谷 Kumagaya	59.0	15	-	0	10	N	r	47	船名	東經	北緯	氣壓	風向	風力	天氣		
富崎 Tomisaki	56.9	17	N	8	10	N	r	34	SHIPS	E	N	Pressure	Dir.	Force	Weather		
富津 Tomisaki	56.3	19	NE	14	10	N	r	35	Kokusai Kurama m. 122	25	25	60.5	NE	5	bc		
養子 Tyōsi	56.2	21	ENE	3	10	N	o	43	Nagasaki maru	128	32	57.0	NNW	3	bc		
八丈島 Hatidōyōzima	59.5	26	S	2	10	CS	h	-	Yamasiro maru	144	13	50.8	SE	3	bc		
父島 Titizima	58.3	21	ENE	13	10	N	r	39	Ikoma maru	123	31	63.5	N	3	bc		
筑波山 Tukubasan	58.5	12	W	2	10	C	f	6	Tōyōsōyō maru	148	38	64.0	W	2	o		
高山 Takayama	58.2	12	-	0	10	SK	o	13	Dairen maru	123	36	49.0	NNW	3	bc		
飯田 Iida	59.1	12	-	0	10	N	o	14	Tyōan maru	121	38	62.8	N	3	bc		
松本 Matumoto	57.0	16	WSW	5	10	SK	o	4	Taizan maru	125	34	63.0	W	2	bc		
長野 Nagano	58.7	14	-	0	10	SK	o	18	Hukukai maru	144	52	61.7	S	3	b		
甲府 Kōfu	58.9	15	-	1	10	N	o	41	Kitaninhon Taihoku m.	142	47	62.5	S	2	bc		
前橋 Maebasi	59.5	12	-	0	10	N	r	27	OSK. Kaizyō m.	129	28	58.4	N	4	bc		
足尾 Asio	58.6	14	N	3	10	N	r	34	觀測所	時刻	氣壓	風向	風力	氣溫	天氣		
宇都宮 Utsunomiya	60.2	13	-	1	10	N	r	6	STATIONS	Time	Air Pressure	Wind (3)	Air Temp.	Weather			
鹿島 Hukushima	57.5	15	-	1	10	N	r	11	Hongkong	11	59.7	ENE	4	24	b		
伊豆山 Ibukisan	57.4	15	-	1	10	SK	o	2	Manila	7	57.0	-	0	24	b		
福井 Fukui	56.8	15	E	2	10	N	o	-	Appari	7	57.0	-	0	25	o		
金澤 Kanazawa	56.6	15	SE	3	9	SK	o	-	Legaspi	7	56.4	-	0	27	b		
輪島 Wazima	57.0	15	SW	2	10	SK	o	-	Hailo	7	56.3	NE	2	25	o		
伏水 Husiki	56.8	14	-	1	4	SK	bc	-	Surigao	7	56.3	-	0	25	o		
高田 Takata	57.1	17	SE	8	10	N	r	-	Yap	7	57.6	N	2	-	bc		
新潟 Niigata	56.2	19	ESE	6	10	SK	o	-	Guam	7	57.2	SE	2	-	b		
相川 Aikawa	56.2	19	ESE	6	10	SK	o	-	Basco	7	57.6	ESE	2	26	o		

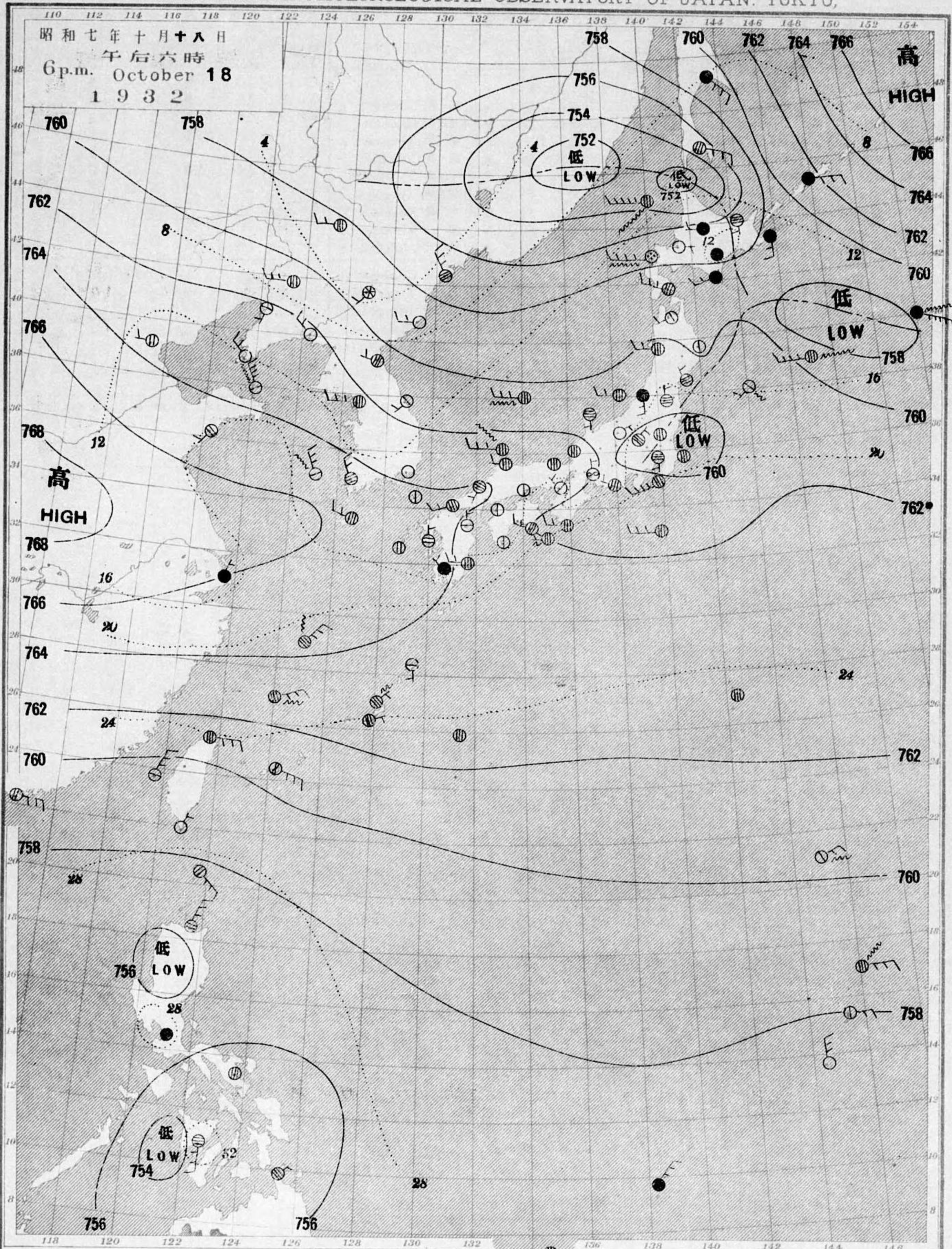
天氣 Weather
符號 Notation

十月十五日午後六時各地觀測表
OBSERVATIONS at 6 p.m. (135° M.S.T.) October 15 1932

測候所 STATIONS	氣壓 Air Press. mm. 700+	氣溫 Air Temp. °C	風向		雲量	雲形	天氣	雨量 Precip. mm. (2)	測候所 STATIONS	氣壓 Air Press. mm. 700+	氣溫 Air Temp. °C	風向		雲量	雲形	天氣	雨量 Precip. mm. (2)				
			Dir.	Vel.								Dir.	Vel.								
恒春 Kōsūn	58.3	26	NE	2	10	SK	o	-	仁川 Zinsen	61.8	17	W	4	10	CS	c	-				
高雄 Takao	58.2	28	NW	2	6	KC	bc	-	江陵 Kōryō	62.9	16	-	1	10	SK	o	-				
澎湖 Hōko	59.4	25	NNE	10	10	SK	o	-	元山 Gensan	63.4	13	N	3	10	N	r	1				
臺北 Taihoku	61.1	24	NE	2	10	SK	o	-	薩津 Zyōsin	64.1	14	-	1	7	CS	bc	-				
石垣島 Isigakizima	59.1	23	E	3	10	N	r	13	雄基 Yūki	64.5	13	ESE	2	10	SC	o	-				
那覇 Naha	59.2	24	N	5	10	N	r	13	中江津 Tyūkōtin	61.0	13	E	2	10	SC	o	-				
名瀨 Naze	59.2	24	NW	2	10	N	r	1	新洲 Singiyū	62.6	15	-	1	9	SK	o	-				
鹿兒島 Kagosima	59.8	22	-	0	7	SK	bc	-	大瀨 Dairen	63.3	14	-	1	1	SK	b	-				
宮崎 Miyazaki	60.0	21	-	0	10	SK	o	-	營口 Yinkow	62.6	17	-	1	10	K	o	-				
熊本 Kumamoto	59.7	21	SW	2	7	KC	bc	-	奉天 Mukden	62.7	14	-	0	8	KC	o	-				
清水 Simidu	59.1	19	ENE	3	10	N	r	16	長春 Changchun	61.8	14	-	0	0	-	b	-				
高知 Kōchi	59.3	19	-	1	10	N	o	-	天津 Tientsin	63.2	19	-	1	0	-	b	-				
室戸 Muroto	58.7	18	ESE	3	10	N	r	-	青島 Tsingtau	63.2	18	NW	6	6	KC	bc	-				
和歌山 Wakayama	59.4	17	NE	3	10	N	r	3	上海 Shanghai	63.3	22	-	1	1	KN	b	-				
潮御崎 Siomisaki	58.4	19	NE	5	10	N	r	-	大東島 Ōagarizima	59.9	27	-	1	10	SK	o	-				
大分 Ōita	60.0	19	-	1	10	N	o	-	パラオ Palau	56.7	27	-	0	4	C	o	7				
松山 Matuyama	59.7	20	-	1	10	SK	o	-	地名	氣壓	風向	風力	氣溫	雨量	天氣						
多摩津 Tadotu	60.0	18	-	1	10	N	o	1	STATIONS	Air Pressure	Wind	Temp.	Precip.	Weather							
廣島 Hiroshima	59.9	20	-	0	10	SK	o	-	漢口 Hankow	64.1	-	0	16	-	b	65.1	E	1	24	-	b
大阪 Ōsaka	59.8	18	ENE	2	10	N	r	-	芝罘 Chefoo	64.9	SW	1	13	7	b	64.2	NW	2	16	-	o
富江 Tomie	60.9	19	N	2	4	K	bc	-	船名	東經	北緯	氣壓	風向	風力	天氣						
長崎																					

天氣圖
WEATHER CHART.

THE CENTRAL METEOROLOGICAL OBSERVATORY OF JAPAN, TOKYO.



等壓線 Isobaric line
等溫線 Isothermal line
不連續線 Discontinuity

快晴 Clear
晴 Fair
薄雲 Cloudy
曇 Overcast

雨 Rain
雪 Snow
電雷 Thunder and lightning

雷雨 Thunder storm
霧 Fog
煙霧 Haze
吹雪 Snow drift

黃沙 Yellow dust
風塵 Dust storm

波模標 Sea-Disturbance; 無記號 Absence of symbol means dead calm; 海面平滑 Smooth; 浪少 Slight; 浪可 Moderate; 浪稍高 Rough; 浪甚高 Very high; 驚濤 Phenomenal; 方向の示す浪の来方 Direction shows whence swell or roller comes.

明治廿七年三月七日第三種郵便物認可
昭和七年十月十九日發行

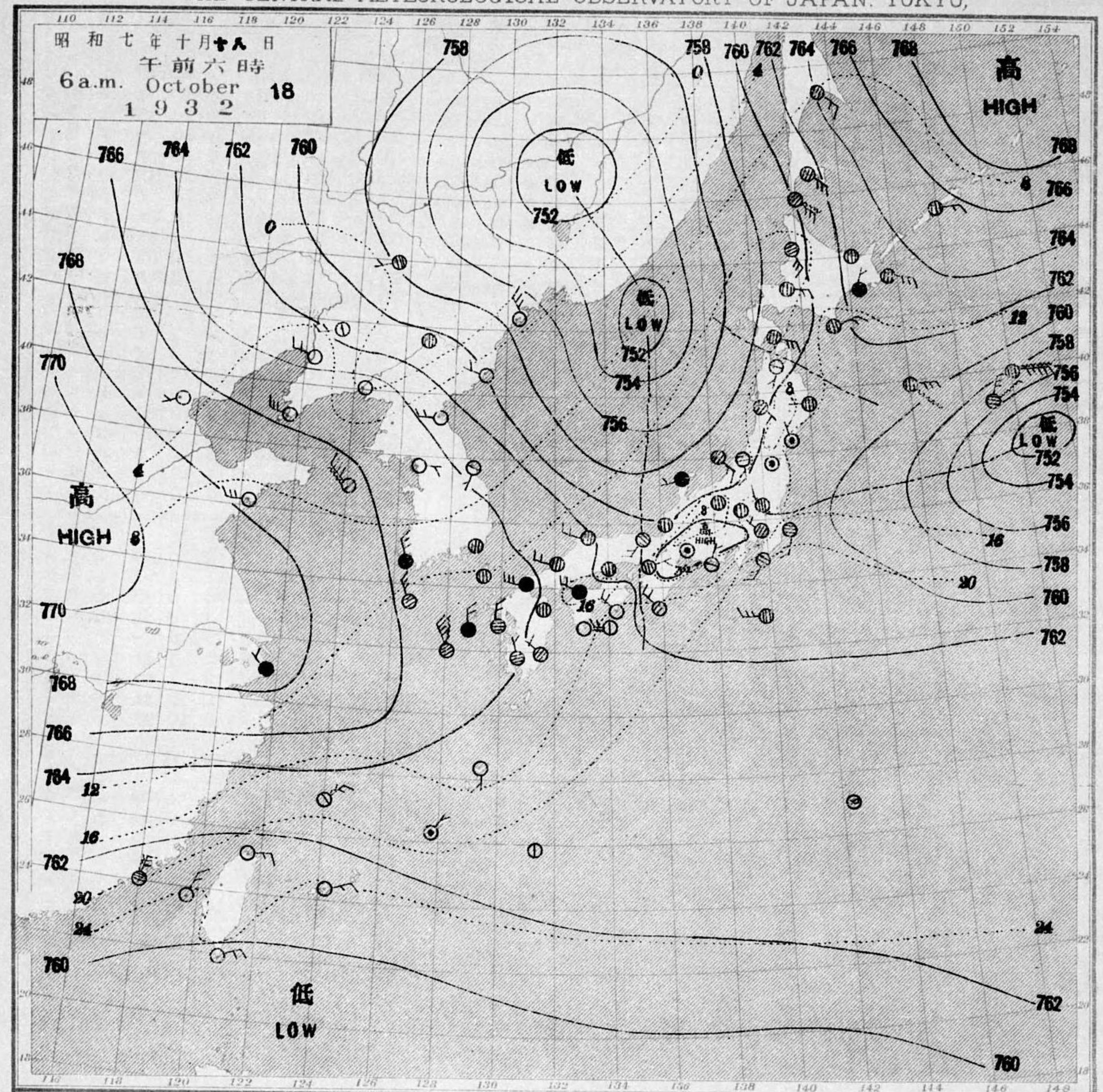
印發
刷者人
販發行所

東京市麹町區行幸町貳番地
中央氣象臺

定價郵稅共壹枚四錢

天氣圖
WEATHER CHART.

THE CENTRAL METEOROLOGICAL OBSERVATORY OF JAPAN, TOKYO.



全國豫報

第一區北	乃至西	曇
第二區北	乃至西	晴
第三區北	乃至西	晴
第四區南	乃至西	曇
第五區北	乃至西	晴
第六區南	乃至西	雨
第七區南	乃至西	曇
第八區南	乃至西	雨
第九區南	乃至西	雨

氣象區域圖

午前六時天氣概況

低氣壓ハ内地ノ進カ東方洋上、浦塩ノ東方及ヒ黒龍江中流等ニシテ、高氣壓ハ一ツハ「オホツク」海ニシテ七八ノ度ヲ示シ、他ハ支那ノ北東部ニシテ居リマス、天氣ハ一般ニ曇リ北海道ハ所々雨・チツ居リマス、併シ東海道及ヒ四國南部ハ天氣良ク朝鮮、琉球、台湾ニ晴シ居リマス、溫度ハ九州カ最モ「カク」ハニ、三度北海道、樺太ハ三四度、平年ヨリ高クチツ居リマスガ表日本ハ大体平年並、琉球、台湾ハニ、三度、朝鮮ハ四、五度、平年ヨリ低ク居リマス。

暴風警報

東京豫報

今晚ハ風弱ク晴々リ曇ツタリ、
明日ハ西寄リ風晴々リ曇ツタリ、

軟風 Light Wind	2-4 m.p.s.	烈風 Strong Gale	25-29 "	颶風 Hurricane	29-35 m.p.s.
和風 Moderate Wind	4-6 "		15-20 "		
疾風 Strong Wind	6-10 "		20-25 "		35-40 "
強風 Gale	10-15 "		25-29 "		30 <

十月十七日午前六時各地觀測表
OBSERVATIONS at 6 a.m. (135° M.S.T.) October 17 1932

測候所 STATIONS	氣壓 Air Press. mm. 700+	氣溫 Temp. °C	風向			風速			雲量	雲形	天氣	雨量 mm. (1)
			Dir.	Vel.	Amt.	Form	Dir.	Vel.				
恒春 Kōsyun	59.6	24	NE	4	10	CS	c	-				
臺東 Taitō	60.6	22	NNW	2	1	SK	b	-				
高雄 Takao	59.7	24	-	1	2	C	b	-				
臺南 Tainan	59.7	22	-	0	0	-	b	-				
澎湖 Hōko	59.9	23	NNE	5	0	KC	b	-				
臺北 Taihoku	61.5	21	E	4	2	CK	b	-				
石垣島 Isigakizima	61.6	23	NE	2	10	KC	b	1				
那覇 Naha	62.3	19	NE	2	2	KC	b	-				
名瀨 Naze	62.3	15	SSE	2	3	SK	bc	-				
鹿兒島 Kagosima	62.8	10	NW	2	4	CS	bc	-				
宮崎 Miyazaki	62.2	11	-	1	1	CS	b	-				
熊本 Kumamoto	63.0	9	-	1	2	C	b	-				
熊本 Kumamoto	61.9	11	-	1	0	K	b	-				
清水 Simidu	61.9	10	SW	3	0	K	b	-				
高知 Kōchi	61.2	15	NW	4	0	SK	b	-				
室戸 Muroto	61.7	14	WNW	5	0	K	b	-				
室島 Tokusima	61.6	11	NE	2	0	K	b	-				
和歌山 Wakayama	60.6	16	WNW	2	0	SK	b	-				
潮音 Siomisaki	62.5	9	-	1	1	C	b	-				
大分 Ōita	61.9	11	ESE	2	2	CS	b	-				
松山 Matuyama	61.7	12	SSE	2	0	K	b	-				
多摩津 Tadotsu	62.5	9	-	1	0	-	b	-				
廣島 Hiroshima	61.9	10	-	0	0	-	b	-				
岡山 Okayama	61.4	14	NW	3	0	SK	b	1				
神戸 Kōbe	61.6	11	-	1	0	-	b	2				
大阪 Ōsaka	61.3	10	-	1	10	S	f	1				
京都 Kyōto	61.7	9	-	1	0	SK	b	1				
八木 Yagi	62.2	16	W	2	8	SK	b	-				
富田 Tomi	62.7	14	-	0	7	C	bc	-				
佐賀 Saga	62.7	11	-	0	9	SK	b	-				
福岡 Fukuoka	62.1	13	SSW	2	9	SK	b	-				
熊本 Kumamoto	61.7	14	-	1	9	C	c	-				
下関 Simonoseki	61.1	16	SE	3	10	SK	b	1				
下関 Hamada	61.1	16	S	5	0	SK	b	-				
境 Sakai	61.0	10	-	1	0	SK	b	1				
宮津 Miyazu	60.9	10	-	1	0	SK	b	-				
津 Tsu	60.0	14	WNW	2	0	-	b	-				
岐阜 Gifu	60.9	11	-	0	3	SK	bc	1				
名古屋 Nagoya	60.4	11	N	4	1	SK	b	1				
名古屋 Hamamatsu	59.1	15	NW	2	0	-	b	-				
御前崎 Omaesaki	58.1	16	W	9	0	-	b	-				
沼津 Numazu	58.1	12	-	1	0	S	b	-				
横浜 Yokohama	57.6	12	-	1	0	KC	b	-				
東京 Tōkyō	57.6	11	NW	2	0	-	b	8				
熊谷 Kumagaya	57.7	13	WNW	3	0	K	b	10				
富津 Tomisaki	57.4	15	ESE	2	0	SK	b	-				
銚子 Choshi	57.2	14	W	2	0	K	b	2				
八丈島 Hatidzōjima	58.8	18	W	8	0	K	b	2				
父島 Titizima	60.3	24	-	1	1	KC	b	10				
筑波山 Takubasan	58.0	10	ESE	2	0	SK	b	18				
高山 Takayama	61.7	9	-	0	10	S	f	11				
飯田 Iida	61.5	7	-	1	10	S	f	4				
松本 Matsumoto	61.0	8	-	0	10	S	b	9				
長野 Nagano	60.5	7	-	1	2	SK	b	9				
甲府 Kōfu	60.1	6	-	0	0	-	b	3				
前橋 Maebashi	58.2	9	WSW	2	0	SK	b	17				
足尾 Asio	58.5	8	-	0	1	K	b	4				
宇都宮 Utsunomiya	57.4	10	-	1	10	S	f	15				
藤島 Fukushima	56.9	14	WNW	6	0	SK	b	40				
藤根 Hikone	60.3	12	-	1	7	SK	bc	2				
伊吹山 Ibukisan	61.5	6	NNW	10	10	N	r	-				
福井 Fukui	60.5	12	-	0	10	SK	b	20				
金澤 Kanazawa	60.2	14	SSW	2	1	SK	b	1				
輪島 Wajima	60.0	11	SSW	3	8	K	r	1				
伏木 Fushiki	60.8	12	SW	2	4	KN	bc	2				
高田 Takata	60.0	12	-	1	4	N	bc	10				
新潟 Niigata	59.2	17	W	6	2	K	b	-				
相川 Aikawa	59.2	15	W	5	4	KN	bc	11				

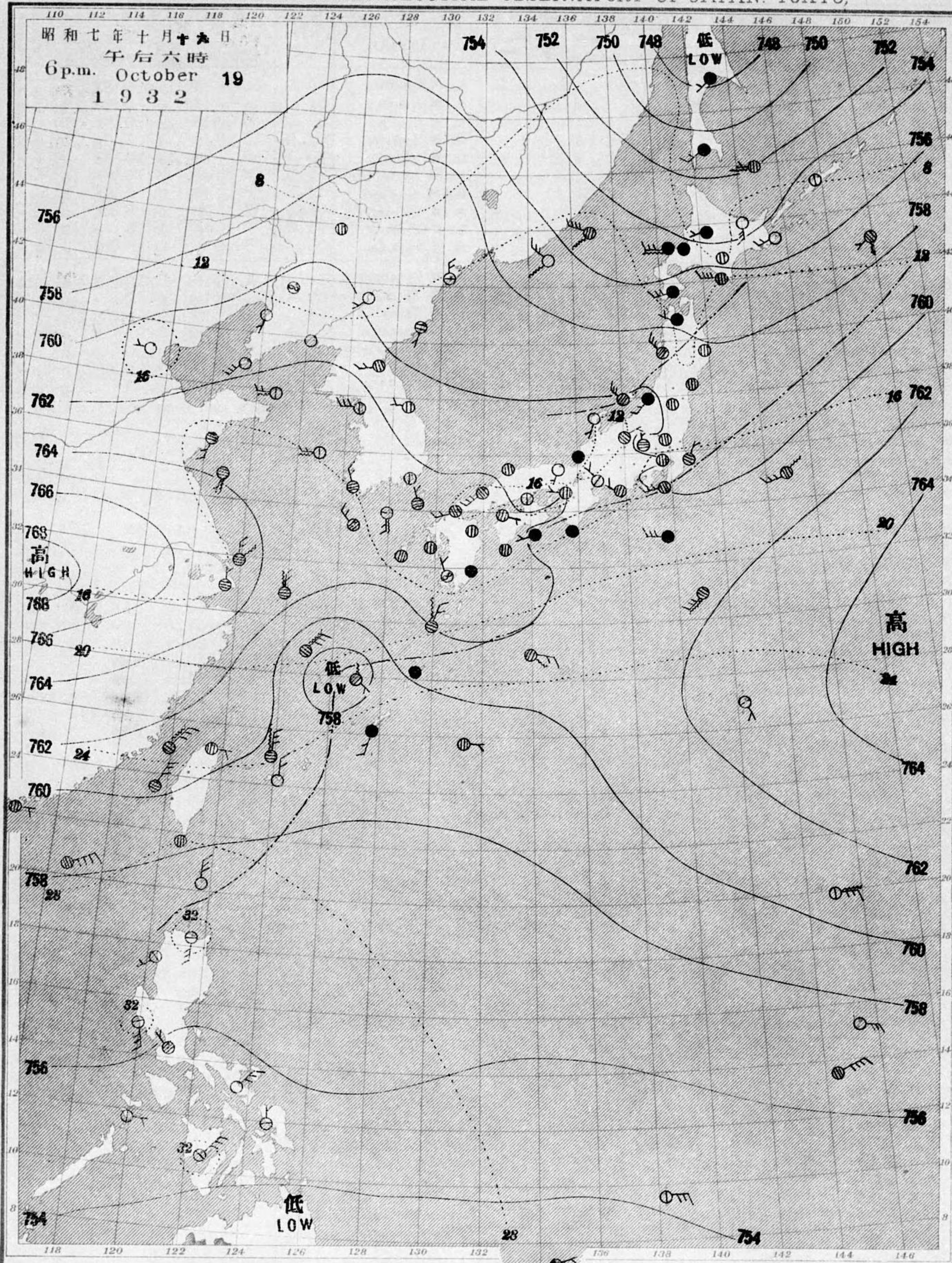
天氣 Weather
符號 Notation

十月十六日午後六時各地觀測表
OBSERVATIONS at 6 p.m. (135° M.S.T.) October 16 1932

測候所 STATIONS	氣壓 Air Press. mm. 700+	氣溫 Temp. °C	風向			風速			雲量	雲形	天氣	雨量 mm. (2)
			Dir.	Vel.	Amt.	Form	Dir.	Vel.				
恒春 Kōsyun	58.7	25	NE	3	10	N	r	-				
高雄 Takao	58.7	27	NW	2	2	SK	b	-				
澎湖 Hōko	59.1	25	NNE	10	0	KC	b	-				
臺北 Taihoku	61.3	25	E	6	7	SK	bc	-				
石垣島 Isigakizima	60.5	24	NE	6	10	KC	b	-				
那覇 Naha	60.7	23	NNE	5	1	CS	b	-				
名瀨 Naze	61.1	23	NNW	3	1	SK	b	-				
鹿兒島 Kagosima	60.8	19	NW	4	0	-	b	-				
宮崎 Miyazaki	59.8	20	WNW	3	0	-	b	-				
熊本 Kumamoto	60.9	18	-	1	2	K	b	-				
清水 Simidu	59.4	17	-	1	0	K	b	-				
高知 Kōchi	59.0	18	-	1	0	K	b	-				
室戸 Muroto	58.5	19	NW	6	0	K	b	-				
和歌山 Wakayama	58.3	19	-	1	1	K	b	-				
潮音 Siomisaki	57.2	20	WNW	4	0	SK	b	-				
大分 Ōita	60.3	19	NNW	4	1	SK	b	-				
松山 Matuyama	59.6	17	ESE	2	4	SK	bc	-				
多摩津 Tadotsu	58.9	21	W	7	7	K	bc	-				
廣島 Hiroshima	60.0	19	-	0	0	K	b	-				
岡山 Okayama	59.0	19	NNW	2	0	K	b	-				
大阪 Ōsaka	58.3	20	N	2	10	SK	b	-				
富田 Tomi	61.5	18	WNW	2	2	K	b	-				
富津 Tomisaki	61.3	18	NNW	5	0	K	b	-				
福井 Fukui	61.0	19	NNW	2	4	K	bc	-				
下関 Hamada	60.8	16	-	0	0	SK	b	-				
下関 Simonoseki	60.7	18	WNW	3	0	SK	b	1				
津 Tsu	60.2	19	W	2	3	K	bc	-				
境 Sakai	59.5	18	WNW	4	3	SK	bc	-				
宮津 Miyazu	58.7	16	SW	2	3	SK	bc	-				
名古屋 Nagoya	57.6	17	NW	4	1	KC	b	-				
濱松 Hamamatsu	56.0	18	NW	3	0	-	b	-				
御前崎 Omaesaki	55.3	18	W	8	3	KC	bc	-				
横浜 Yokohama	54.9	17	-	0	10	S	b	-				
東京 Tōkyō	54.8	17	NW	2	10	N	r	6				
富津 Tomisaki	54.8	18	-	1	9	SK	b	-				
銚子 Choshi	53.5	18	WNW	5	10	N	r	1				
八丈島 Hatidzōjima	56.1	20	WNW	2	3	K	bc	-				
父島 Titizima	59.4	24	W	2	10	N	r	10				
筑波山 Takubasan	55.1	12	NNW	5	9	N	r	13				
高山 Takayama	58.2	13	-	1	10	N	b	-				
長野 Nagano	56.3	13	N	3	4	SK	bc	4				
甲府 Kōfu	54.7	18	WNW	2	7	N	bc	2				
前橋 Maebashi	55.5	15	N	7	10	K	t	5				
宇都宮 Utsunomiya	55.1	16	-	1	10	N	r	14				
藤島 Fukuoka	56.0	14	-	1	10	N	r	23				
伊吹山 Ibukisan	57.9	7	NNW	21	10	S	f	1				
福井 Fukui	58.4	16	-	1	10	SK	b	8				
輪島 Wajima	57.2	18	WNW	4	7	K	bc	-				
新潟 Niigata	55.6	17	S	4	10	N	ts	20				
相川 Aikawa	55.6	18	W	5	10	N	b	4				
秋田 Akita	55.2	15	SSE	6	10	N	r	16				
石巻 Isinomaki	54.8	16	ESE	2	10	N	r	6				
盛岡 Morioka	56.4	13	-	1	10	N	r	5				
宮古 Miyako	56.9	14	NNE	2	10	N	r	5				
青森 Aomori	56.0	15	NE	3	10	N	r	2				
函館 Hakodate	57.1	13	E	6	10	N	r	4				
札幌 Sapporo	58.7	13	SSE	3	10	N	b	-				
旭川 Asahigawa	58.7	11	-	1	10	KG	f	-				
浦河 Urahawa	59.8	13	ESE	5	10	SK	b	-				
帯広 Obihiro	61.8	9	-	1	10	CS	c	-				
網走 Abasiri	61.7	11	NW	3	0	-	b	-				
根室 Nemuro	62.7	9	SE	5	0	SK	b	-				
釧路 Kōchi	64.6	6	ESE	4	0	-	h	-				
大泊 Ootomari	61.6	8	E	2	10	CS	b	-				
釜石 Sikka	62.0	6	-	0	10	S	f	-				
釜山 Husan	62.0	16	S	3	10	KC	b	-				
濟州島 Saisyūtō	61.8	15	-	1	0	CS	b	-				
水浦 Moppo	59.8	16	SSW	6	10	N	b	-				
仁川 Zinsen	58.7	13	SW	2	1	SK	b	-				
江陵 Kōryō	57.7	12	WSW	3	8	SK	b	-				
元山 Gensan	56.8	9	-	0	3	CS	bc	-				
咸興 Zyōsin	56.5	9	-	1	8	CK	b	-				

天氣圖
WEATHER CHART.

THE CENTRAL METEOROLOGICAL OBSERVATORY OF JAPAN, TOKYO.



等壓線 Isobaric line
等溫線 Isothermal line
不連續線 Discontinuity

快晴 Clear
晴 Fair
薄雲 Cloudy
曇 Overcast

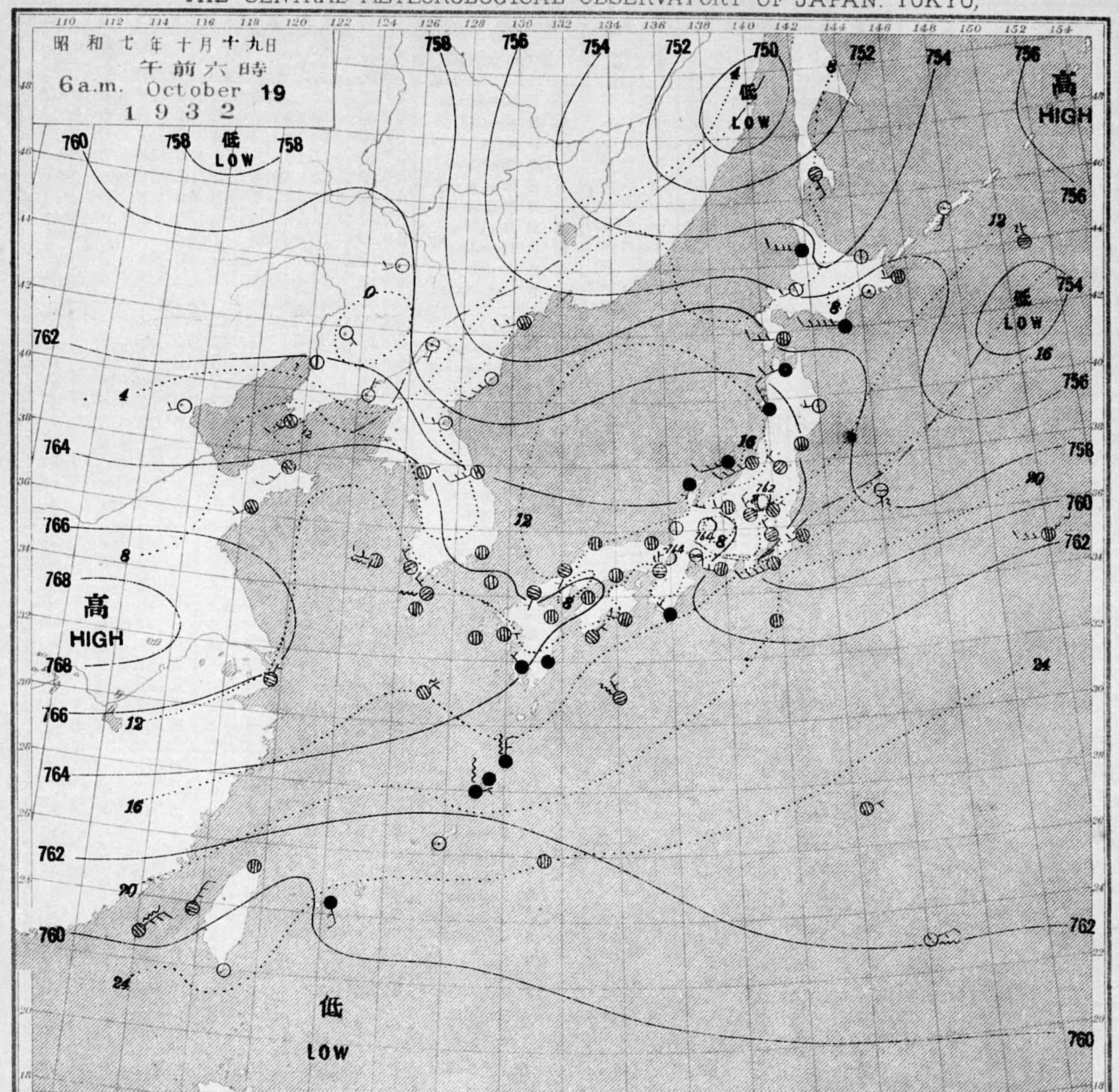
雨 Rain
雪 Snow
雷雨 Thunder and lightning
電雷 Thunder and lightning

雷雨 Thunder-storm
霧 Fog
風塵 Dust storm
煙霧 Haze
吹雪 Snow drift

黃沙 Yellow dust

波橫線 Sea-Disturbance; 無記號 海面平滑 Absence of symbol means dead calm; 海面穏和 Smooth; 小波 Small swell; 浪少 Little swell; 浪可 Moderate; 浪稍高 Rough; 浪甚高 Very high; 怒濤 Phenomenal; 方向のウネリ又浪の來ル方向 Direction shows whence swell or roller comes.

昭和七年十月十九日
午前六時
6 a.m. October 19
1932



全國豫報

第一區 北乃至東 風 雨
第二區 全乃至全 風 曇
第三區 全乃至全 風 曇
第四區 全乃至全 天氣悪ナル
第五區 北乃至西 風 曇
第六區 全乃至全 天氣良ナル
第七區 全乃至全 風 晴
第八區 全乃至全 風 曇
第九區 全乃至全 天氣良ナル

暴風警報
第九區 風雨強カルハシ、十七日午後八時十分警戒、
第九區 十九日午前九時十分警戒、解。

東京豫報

今晚、風弱、曇
明日、西海、風、曇時、晴。

軟風 Light Wind	2-4 m.p.s.	烈風 Strong Gale	15-20 m.p.s.	颶風 Hurricane	29-35 m.p.s.
和風 Moderate Wind	4-6 m.p.s.	疾風 Strong Wind	20-25 m.p.s.	強風 Gale	35-40 m.p.s.
強風 Gale	10-15 m.p.s.	強風 Gale	25-29 m.p.s.	強風 Gale	40 m.p.s.

東京市麹町區竹濠町貳番地
中央氣象臺

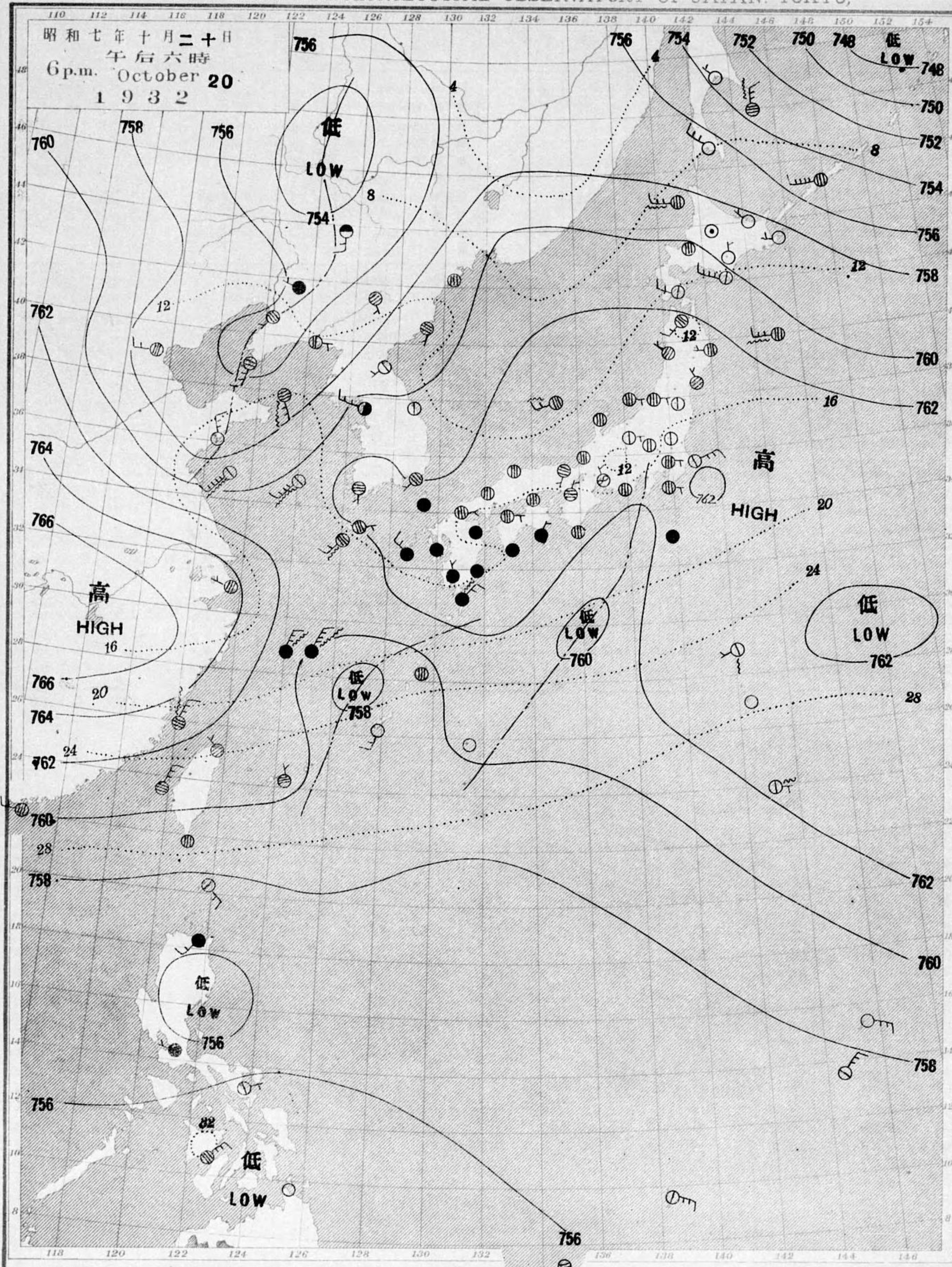
東京市麹町區竹濠町貳番地
中央氣象臺

(定價郵稅共壹圓四錢)

十月十八日午前六時各地觀測表
OBSERVATIONS at 6 a.m. (135° M.S.T.) October 18 1932

測候所	氣壓	氣溫	風向	風速	雲量	雲形	天氣	雨量	測候所	氣壓	氣溫	風向	風速	雲量	雲形	天氣	雨量
STATIONS	Air Press. mm. 700+	Air Temp. °C	Wind Direc.	Vel. m/s	Clouds Amt.	Form	Weather	Precip. mm. (1)	STATIONS	Air Press. mm. 700+	Air Temp. °C	Wind Direc.	Vel. m/s	Clouds Amt.	Form	Weather	Precip. mm. (1)
恒春 Kōsyun	59.7	25	ENE	5	2	KC	b	-	山形 Yamagata	61.6	7	-	1	9	C	c	-
臺東 Taiō	61.2	23	NNW	2	9	KC	b	-	秋田 Akita	59.4	10	SE	3	10	SK	o	1
高雄 Takao	60.2	23	-	1	1	C	b	-	水戸 Mito	60.2	11	-	1	10	SK	o	-
臺南 Tainan	60.5	22	-	1	4	KC	bc	-	小名濱 Onahama	61.0	12	NNW	2	10	SC	o	-
澎湖 Hōko	60.3	24	NNE	4	0	CK	b	-	石巻 Isinomaki	60.9	14	NNW	2	10	S	f	-
臺北 Taihoku	61.2	22	E	5	0	SK	b	-	水澤 Midusawa	61.4	7	-	0	10	C	f	-
石垣島 Isigakizima	61.5	24	ENE	4	1	SK	b	-	盛岡 Morioka	61.4	6	-	0	10	S	f	-
那覇 Naha	63.0	19	NE	3	9	CK	f	-	宮古 Miyako	60.9	9	W	2	10	SC	o	1
名瀬 Naze	63.5	15	S	2	0	SK	b	-	青森 Aomori	59.1	8	SSW	2	7	SK	bc	3
鹿兒島 Kagosima	64.0	13	NNW	3	10	SK	o	-	南都 Hakodate	59.0	14	ESE	7	10	S	o	27
宮崎 Miyazaki	63.1	14	NW	2	9	KC	o	-	鹿部 Suttu	58.0	14	SSE	12	10	N	r	5
熊本 Kumamoto	64.5	15	NW	5	9	SK	o	-	札幌 Sapporo	59.3	11	E	4	10	N	o	1
清水 Simidu	62.5	13	-	1	2	KC	bc	-	羽幌 Haboro	59.0	12	SSE	7	10	K	o	-
高知 Kōchi	62.9	12	-	1	6	KC	bc	-	旭川 Asahigawa	59.8	9	SSE	3	10	N	o	-
室戸 Muroto	62.2	17	NW	5	1	KC	b	-	浦河 Urakawa	60.6	12	ENE	4	10	N	o	4
徳島 Tokushima	62.0	12	SSW	2	7	SK	bc	-	帯廣 Obihiro	63.2	8	-	1	10	N	r	2
和歌山 Wakayama	62.0	12	NE	3	9	SK	o	-	網走 Abasiri	62.2	10	-	1	10	SK	o	-
和歌山 Wakayama	61.7	17	NW	2	10	C	c	-	釧路 Kuroi	63.0	9	NNE	2	10	N	r	2
和歌山 Wakayama	63.5	15	-	0	10	SC	o	-	根室 Nemuro	62.9	11	ESE	6	10	SK	o	-
大分 Ōita	63.0	16	WNW	4	10	N	r	-	釧路 Syana	65.7	9	E	5	10	N	o	-
大分 Ōita	61.7	18	WSW	8	10	N	o	-	大泊 Ootomari	61.4	10	SE	8	10	S	o	-
長崎 Nagasaki	62.5	14	N	2	10	SK	o	-	香取 Sikka	64.0	8	SE	5	10	SK	o	-
長崎 Nagasaki	61.6	13	-	1	10	N	o	-	釜山 Husan	64.7	9	-	1	10	SK	o	-
神戶 Kobe	61.9	15	-	1	10	SK	h	-	濟州島 Saisyūtō	65.8	14	NNW	6	10	SK	o	-
大阪 Ōsaka	62.1	13	ENE	2	10	SK	o	-	水浦 Moppo	65.8	11	NNW	6	10	N	r	2
京都 Kyōto	62.7	11	-	1	10	SC	f	-	仁川 Zinsen	65.2	5	E	2	0	SK	b	4
兵庫 Hyōgo	62.2	10	-	0	10	SK	o	-	江陵 Kōryō	63.5	6	SSW	3	0	SK	b	-
富山 Toyama	65.1	15	N	5	10	N	r	-	元山 Gensan	62.3	5	W	4	0	SK	b	-
長崎 Nagasaki	65.1	14	N	5	10	SC	o	-	咸津 Zyōsin	59.2	4	WNW	3	1	CS	b	-
佐賀 Saga	64.9	15	NW	3	10	SK	o	-	雄基 Yūki	57.7	4	NNW	8	1	SK	b	-
神戶 Kobe	64.8	15	NW	4	10	SK	o	3	中江津 Tyūkōtin	60.2	-1	-	1	10	SK	o	3
神戶 Kobe	65.0	12	-	1	10	SC	o	1	新洲 Singisyū	64.3	0	-	1	2	CS	b	-
下関 Simonoseki	64.2	15	WNW	8	10	SK	r	7	大連 Dairen	65.5	6	WNW	6	0	SK	b	-
濱田 Hamada	63.9	15	WNW	4	10	N	o	4	營口 Yinkow	63.5	5	WNW	4	0	-	b	-
境 Sakai	62.3	15	WNW	5	10	N	o	4	奉天 Mukden	61.5	1	WSW	5	4	SC	bc	1
宮津 Miyadu	61.0	18	SW	4	10	SK	o	-	長春 Changchun	57.7	-1	WSW	3	10	N	o	1
津 Tu	61.9	10	WNW	2	7	C	bc	-	天津 Tientsin	66.6	3	WSW	3	0	-	b	-
岐阜 Gifu	62.1	11	-	1	10	SK	o	-	青島 Tsingtau	67.8	9	W	6	0	-	b	-
名古屋 Nagoya	62.1	10	-	1	10	KC	f	-	上海 Shanghai	68.2	11	NW	3	10	N	r	4
濱松 Hamamatu	61.8	12	NNE	2	6	C	bc	-	大東島 Ōagarizima	62.9	22	-	0	3	SC	bc	-
御前崎 Omaesaki	61.5	14	W	4	4	C	bc	-	パラオ Palau	57.3	26	-	0	10	C	c	-
沼津 Numadu	60.8	11	-	1	3	C	bc	-	サイパン Saipan	59.4	26	ENE	4	4	K	bc	2
横浜 Yokohama	60.9	13	-	1	7	K	bc	-	ポナペ Ponape	57.3	25	-	1	10	SK	o	8
東京 Tōkyō	60.8	13	NW	2	10	KC	o	-	船名	東經	北緯	氣壓	風向	風力	天氣		
富谷 Kumagaya	61.1	13	NW	2	10	SK	o	-	SHIPS.	E Long.	N Lat.	Air Pressure 700+	Wind (3) Direc.	Force	Weather		
富崎 Tomisaki	60.5	20	SW	8	9	C	c	-	Kinkaiyosino m.	124	27	61.2	NE	3	bc		
銚子 Tyōsi	60.1	19	SSW	5	10	CK	o	-	Kasuga kan	128	32	64.3	NNW	6	o		
八丈島 Hatidyōzima	61.6	21	W	7	10	K	o	-	Hokuroku maru	149	39	56.9	NNE	5	o		
父島 Titizima	63.2	22	-	1	10	KC	h	-	6th Daibosi m.	142	46	58.2	SE	5	o		
筑波山 Tukubasan	61.0	11	E	13	8	S	o	-	OSK San'yō m.	150	40	58.4	E	7	o		
高山 Takayama	63.6	7	-	0	10	S	f	-	Kitanihon Nitaka m.	132	39	57.7	WNW	4	o		
飯田 Iida	62.0	8	-	1	10	S	f	-	Borneo maru	118	24	62.5	NNE	3	o		
松本 Matsumoto	61.9	7	W	2	7	CK	bc	-	Nanrei maru	124	37	63.5	NW	6	bc		
長野 Nagano	61.5	8	-	1	10	SK	o	-	Tetudōkehuku m.	129	35	65.0	NW	4	o		
甲府 Kōfu	62.2	10	-	0	9	CK	o	-	Amagi maru	145	19	60.5	ENE	3	bc		
前橋 Maebasi	60.9	13	NNW	3	10	SK	o	-	Kokusai Kurama m.	134	33	61.0	W	3	bc		
足尾 Asio	61.9	10	-	0	10	SK	o	-	測候所	時刻	氣壓	風向	風力	氣溫	天氣		
宇都宮 Utsunomiya	61.0	13	-	0	10	SK	o	-	STATIONS	Time	Pressure	Wind (3) Direc.	Force	Temp.	Weather		
福島 Fukushima	61.7	9	-	0	8	CK	f	-	Hongkong	11	59.5	ENE	4	24	bc		
彦根 Hikone	62.1	11	-	1	10	SK	o	-	Manila	7	57.8	-	0	24	o		
伊吹山 Ibukisan	63.0	7	WSW	8	10	S	f	-	Appari	7	58.2	-	0	24	b		
福井 Fukui	60.9	14	-	1	10	N	o	-	Logaspi	7	57.1	-	0	27	r		
金澤 Kanazawa	59.6	18	SSW	7	10	N	o	-	Hilo	7	56.8	-	0	26	r		
輪島 Wazima	59.8	15	WSW	2	10	N	r	9	Surigao	7	57.3	-	0	25	r		
伏木 Husiki	60.0	15	SW	2	10	SK	o	1	Yap	7	57.8	NE	4	-	bc		
高田 Takata	59.3	15	S	3	10	N	o	-	Guam	7	57.4	NE	2	-	b		
新潟 Niigata	59.5	14	S	5	9	CS	c	-	Basco	7	57.7	SE	4	27	bc		
相川 Aikawa	59.0	18	SE	4	10	N	o	-	Wladiwostock	7	56.6	SE	3	-	-		
相川 Aikawa	60.2	13	-	1	3	SK	bc	-	Petropavlovsk	7	66.9	-	0	-	-		
石巻 Isinomaki	60.4	15	-	1	3	K	bc	-	Mur-Amurskii	7	58.3	NE	3	-	-		
盛岡 Morioka	60.1	14	-	1	10	SK	o	-	Bikin	7	59.5	-	0	-	-		
宮古 Miyako	60.4	13	N	2	10	SK	o	-	Arkhara	7	54.9	E	3	-	-		
青森 Aomori	59.7	14	-	1	7	SK	bc	3	Harbin	7	56.1	SW	4	-	-		
盛岡 Morioka	59.1	14	ESE	7	10	N	r	8	Alexandrovsk	7	61.6	SE	3	-	-		
札幌 Sapporo	58.5	12	SSE	4	0	SK	b	-	Nikolaievsk	7	57.9	E	1	-	-		
旭川 Asahigawa	59.7	10	SE	3	10	N	o	-	Tchernyaev	7	57.5	NW	2	-	-		
浦河 Urakawa	60.6	12	ENE	3	10	N	o	-	Wladiwostock	13	55.0	SE	5	-	-		
帯廣 Obihiro	63.0	10	S	2	10	SK	o	-	Khabarovsk	13	57.5	E	4	-	-		
帯廣 Obihiro	62.0	10	S	3	10	S	o	-	Petropavlovsk	13	67.3	-	0	-	-		
網走 Abasiri	62.0	10	S	3	10	S	o	-	Bikin	13	57.6	SE	4	-	-		
根室 Nemuro	63.1	10	ESE	5	10	SK	o	-	Arkhara	13	53.1	SE	4	-	-		
釧路 Syana	66.0	6	ESE	5	10	N	o	-									
大泊 Ootomari	63.4	10	SE	6	10	SC	o	-									
香取 Sikka	65.7	9	-	0	10	SK	o	-									
釜山 Husan	59.4	19	W	4	10	SK	o	-									
濟州島 Saisyūtō	62.9	17	NW														

天氣圖
WEATHER CHART.
THE CENTRAL METEOROLOGICAL OBSERVATORY OF JAPAN, TOKYO.



等壓線 Isobaric line
等溫線 Isothermal line
不連續線 Line of Discontinuity
波模樣 Sea Disturbance
無記號 海面平滑 Absence of symbol means dead calm
海面平滑 Smooth sea
浪小 Slight swell
浪中 Moderate swell
浪大 Rough sea
浪甚高 Very high swell
浪異常 Phenomenal swell
方向ハネリヌル浪ノ來ル方向 Direction shows whence swell or roller comes

快晴 Clear
晴 Fair
薄曇 Cloudy
曇 Overcast
雨 Rain
雪 Snow
雷雨 Thunder and lightning
霧 Fog
霧霭 Haze
吹雪 Snowdrift
雷雨 Thunder storm
黃沙 Yellow dust
風塵 Dust storm

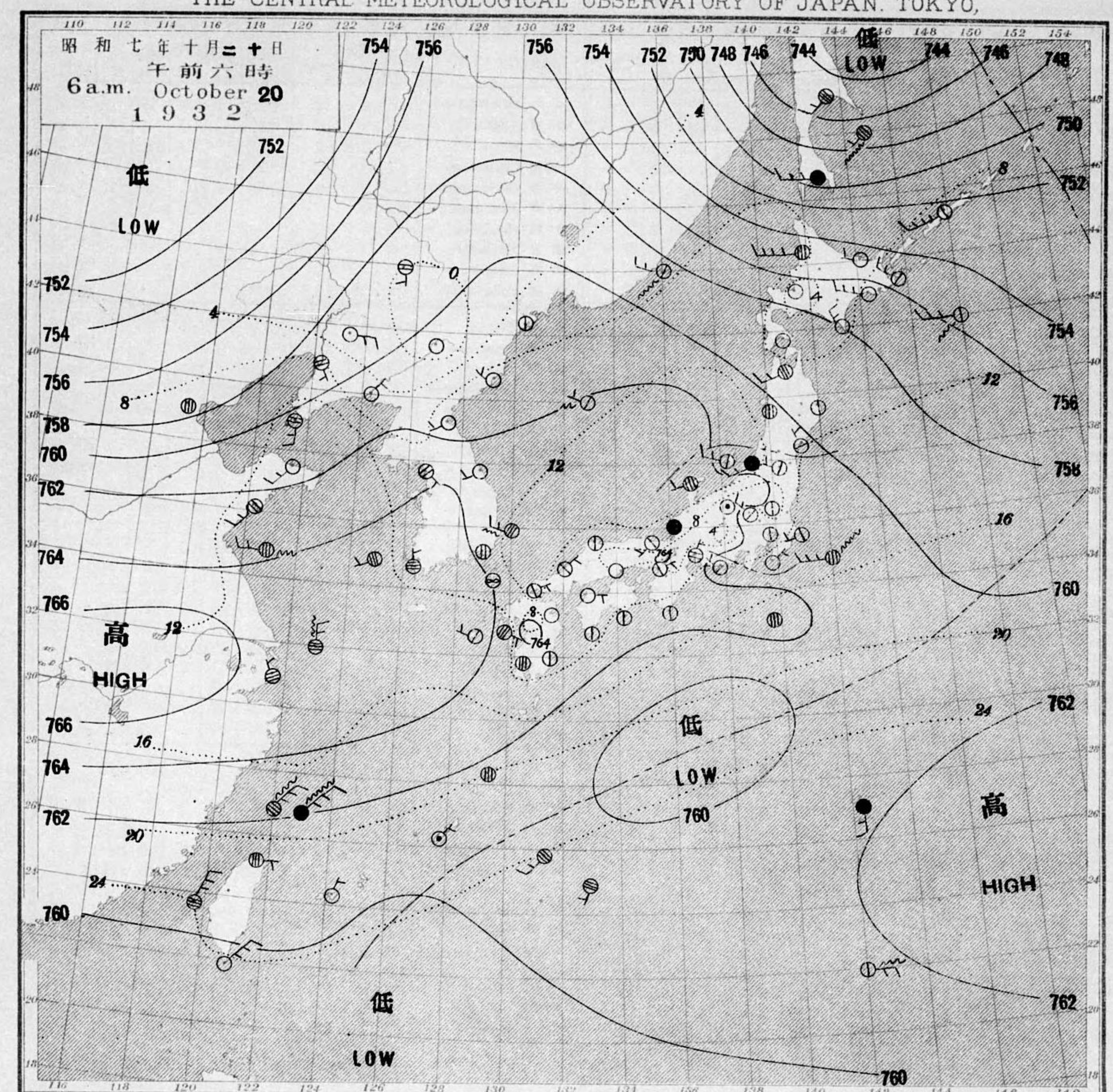
昭和七年十月二十日
午後六時
6 p.m. October 20
1932

東京市臨海區行幸町郵便局
中央氣象臺

東京市臨海區行幸町郵便局
中央氣象臺

定價郵便共計金四錢

天氣圖
WEATHER CHART.
THE CENTRAL METEOROLOGICAL OBSERVATORY OF JAPAN, TOKYO.



全國豫報

第一區北乃至東	曇
第二區北乃至西	晴
第三區全乃至全	全
第四區全乃至全	全
第五區全乃至全	全
第六區全乃至全	天氣長クナル
第七區全乃至全	晴
第八區全乃至全	全
第九區全乃至全	天氣長クナル

暴風警報

東京豫報

今晚ハ風弱ク天氣良シ 溫度降ル

明日ハ北寄リノ風 天氣良シ

軟風 Light Wind 2-4 m.p.s.
和風 Moderate Wind 4-6 m.p.s.
疾風 Strong Wind 6-10 m.p.s.
強風 Gale 10-15 m.p.s.

烈風 Strong Gale 15-20 m.p.s.
暴風 Hurricane 20-25 m.p.s.
颶風 Hurricane 25-30 m.p.s.
颶風 Hurricane 30-40 m.p.s.

十月十九日午前六時各地觀測表
OBSERVATIONS at 6 a.m. (135° M.S.T.) October 19 1932

測候所 STATIONS	氣壓 Air Press. mm. 700+	氣溫 Air Temp. °C	風向風速		雲量	雲形	天候	雨量	測候所 STATIONS	氣壓 Air Press. mm. 700+	氣溫 Air Temp. °C	風向風速		雲量	雲形	天候	雨量
			Dir.	Vel.								Dir.	Vel.				
恒春 Kōsyun	59.4	23	-	1	0	-	b	-	山形 Yamagata	60.8	13	SSW	3	9	SK	r	1
高松 Takao	59.9	23	NW	2	0	-	b	-	秋田 Akita	60.4	12	NNW	8	10	N	r	13
高松 Takao	59.3	23	N	2	1	SK	b	-	水戸 Mito	60.1	13	NNW	2	10	SC	o	-
臺南 Tainan	59.6	23	NNE	5	10	SK	o	-	小名濱 Onahama	60.6	14	-	1	10	CS	o	-
澎湖 Hōko	60.2	23	NNE	7	8	SK	o	-	石巻 Isinomaki	60.0	10	-	1	10	SK	o	-
臺北 Taihoku	61.2	22	-	0	10	SK	o	-	水澤 Midusawa	60.4	9	-	1	7	N	r	1
石垣島 Isigakizima	60.1	26	SSE	5	10	N	r	-	盛岡 Morioka	59.3	11	SE	3	9	SK	o	1
那覇 Naha	61.3	21	-	1	10	KG	f	-	宮古 Miyako	59.0	9	W	2	7	SK	bc	-
名瀬 Naze	62.6	19	-	1	10	N	r	3	青森 Aomori	59.2	9	WSW	4	10	N	r	5
鹿兒島 Kagosima	64.2	12	NW	2	10	N	r	1	函館 Hakodate	57.9	9	W	8	9	S	o	5
宮崎 Miyazaki	63.6	13	-	1	10	N	r	1	蕨部 Suttu	56.7	8	SSE	4	8	SK	o	9
熊本 Kumamoto	64.7	10	-	1	10	SK	o	-	札幌 Sapporo	55.9	8	WSW	3	7	SK	bc	2
清水 Simidu	63.2	15	NE	3	10	SC	o	-	札幌 Habero	54.8	7	W	11	10	N	r	19
高知 Kōchi	63.5	11	-	1	10	SC	o	-	旭川 Asahigawa	54.0	8	-	1	10	N	r	3
高松 Takao	63.1	15	WNW	2	10	SK	o	-	浦河 Urahawa	57.7	10	W	15	10	N	r	10
徳島 Tokushima	63.9	12	WNW	4	10	S	o	-	赤松 Obihiro	56.2	7	-	0	10	S	f	2
和歌山 Wakayama	63.9	12	-	1	10	SK	f	-	網走 Abasiri	55.0	10	-	1	4	SK	bc	2
和歌山 Wakayama	62.2	16	NW	2	10	N	r	-	網走 Kusiro	56.0	10	-	1	10	S	f	8
和歌山 Wakayama	64.1	10	-	1	10	N	o	-	根室 Nemuro	57.1	10	W	2	9	SK	o	9
和歌山 Wakayama	64.1	11	-	1	10	SC	o	-	砂那 Syana	55.2	11	SSW	4	7	SK	bc	18
大津 Tadotsu	63.7	14	SW	2	10	SK	o	-	大泊 Ootomari	52.7	8	SSE	4	10	SC	o	5
廣島 Hiroshima	64.2	7	-	1	10	SK	o	-	敦賀 Sikka	51.3	8	NNW	3	10	S	o	15
岡山 Okayama	63.9	8	-	0	10	KC	o	-	釜山 Husan	63.8	10	-	1	10	SC	o	-
神戸 Kobe	63.8	12	NW	4	10	SK	o	4	洲崎 Saisyūtō	65.0	12	-	1	10	SC	o	-
大阪 Osaka	63.9	12	N	2	10	SK	o	1	木浦 Moppe	64.7	13	NNW	2	10	CS	c	-
京都 Kyōto	64.2	10	-	1	10	SC	o	2	仁川 Zinsen	64.3	8	ENE	2	10	C	c	-
八木 Yagi	63.9	11	-	1	10	SK	o	-	江陵 Kōryō	62.0	10	WSW	6	10	CS	c	-
長崎 Nagasaki	64.4	14	-	1	10	SC	o	-	元山 Gensan	61.8	9	W	4	0	SK	b	-
佐賀 Saga	64.3	11	-	0	10	SC	o	-	咸津 Zyōsin	59.0	9	SW	7	0	SK	b	-
福岡 Fukuoka	64.1	11	S	3	10	SK	o	-	雄基 Yūki	56.8	8	WSW	5	9	SK	o	-
福岡 Fukuoka	64.4	10	-	1	10	CS	c	-	中江津 Tyūkotin	61.5	3	SSW	3	7	SK	bc	-
下関 Simonoseki	63.8	14	SSW	3	10	SK	o	-	新嘉坡 Singisyū	62.9	2	NNE	2	0	CS	b	-
濱田 Hamada	63.4	15	SSW	3	10	SK	o	-	大連 Dairen	62.8	13	SW	4	10	CS	c	-
境 Sakai	63.0	11	-	1	10	SK	o	-	營口 Yinkow	62.1	3	-	1	3	C	bc	-
宮津 Miyadu	63.4	8	-	1	9	SK	o	2	奉天 Mukden	61.9	-1	SE	2	0	-	b	-
津 Tu	62.8	12	-	1	10	CS	o	-	長春 Changchun	60.5	1	WSW	3	0	-	b	-
岐阜 Gifu	62.2	11	-	0	10	SK	o	-	天津 Tientsin	62.7	5	WSW	3	0	-	b	-
名古屋 Nagoya	62.6	10	-	1	10	SK	h	-	青島 Tsingtau	65.0	13	WSW	3	9	NC	o	-
浜松 Hamamatu	61.8	14	WNW	4	10	SK	o	-	上海 Shanghai	65.9	12	NNE	3	10	N	o	11
浜松 Hamamatu	61.8	14	WNW	4	10	SK	o	-	大東島 Ooagarizima	61.3	24	-	1	10	SK	o	-
前崎 Omaesaki	61.0	16	W	9	10	SC	o	-	パラオ Palau	57.0	25	E	3	10	N	r	3
沼津 Numadu	60.2	13	ENE	2	10	SK	o	-	サイパン Saipan	58.4	26	E	7	4	K	bc	8
横浜 Yokohama	60.4	13	NNW	3	10	SK	o	-	ポナペ Ponape	57.3	26	-	1	10	SK	o	13
東京 Tōkyō	60.2	13	NNW	2	10	SC	o	-									
瀬谷 Kumagaya	60.8	11	-	1	10	SK	o	-	船名	東經	北緯	氣壓	風向	風力	天候		
富津 Tomisaki	59.8	20	WSW	12	10	SC	o	-	SHIPS	E Long.	N Lat.	Air Pressure 700+	Wind (3) Dir.	Force	Weather		
銚子 Tyōsi	59.5	15	WSW	3	10	SC	o	-	Wladiwo maru	132	39	61.2	NW	7	o		
八丈島 Hatidyōzima	61.9	20	-	1	10	N	o	-	Yamasiro maru	145	18	53.3	E	4	o		
父島 Titizima	63.4	25	ENE	2	10	SC	o	-	Hokusei maru	135	38	61.5	W	5	bc		
筑波山 Tukubasan	61.1	11	-	1	7	S	bc	-	Nanrei maru	120	38	61.7	WNW	6	bc		
高山 Takayama	64.5	5	-	1	10	S	f	-	Hokuroku maru	155	41	59.2	SE	7	r		
飯田 Iida	61.7	10	NNE	2	10	SC	o	-	Nagoya maru	134	31	62.5	NNW	3	o		
熊本 Matumoto	62.5	7	-	1	10	CS	c	-	NYK.Asama maru	150	35	62.2	W	4	o		
長野 Nagano	61.9	8	W	2	10	SK	o	-	OSK.San'yō m.	144	37	58.2	S	2	bc		
甲府 Kōfu	60.6	9	-	0	10	SK	o	-	KYK.Yosino m.	127	31	62.2	NE	2	o		
前橋 Maebasi	60.4	11	NNW	5	10	SC	o	-	OSK.Tyōkō maru	127	34	64.8	NW	3	o		
足尾 Asio	62.2	6	-	1	10	KC	o	-	Hakuhō maru	151	44	55.9	N	1	o		
宇都宮 Utsunomiya	60.5	13	NE	2	10	SC	o	-									
宇都宮 Utsunomiya	61.1	10	NW	2	10	SK	o	-	測候所	時刻	氣壓	風向	風力	氣溫	天候		
宇都宮 Utsunomiya	63.0	11	-	1	10	KC	o	1	STATIONS	Time	Air Pressure 700+	Wind (3) Dir.	Force	Air Temp.	Weather		
伊吹山 Ibukisan	63.8	2	NNW	11	10	S	f	-	Hongkong	11	59.5	E	2	23	b		
瀬井 Hukui	62.9	10	-	0	4	SK	bc	14	Manila	7	57.4	-	0	25	bc		
金澤 Kanazawa	62.3	12	S	4	4	SK	bc	15	Appari	7	58.0	SW	2	24	o		
輪島 Wazima	61.6	12	SSW	2	10	N	r	1	Legaspi	7	56.3	NE	2	26	o		
伏木 Husiki	62.6	12	SW	2	10	SK	o	3	Iloilo	7	56.3	NE	2	26	o		
高田 Takata	61.9	12	-	1	8	SK	o	-	Surigao	7	56.5	-	0	25	b		
新潟 Niigata	61.4	16	WSW	11	10	SK	o	-	Yap	7	57.2	NE	2	-	b		
相川 Aikawa	61.0	15	WSW	8	10	N	r	1	Guam	7	56.4	-	0	-	b		
									Basco	7	58.5	SE	2	27	o		

天気 Weather
符號 Notation
b bc c o r s t ts f h y d sd

十月十八日午後六時各地觀測表
OBSERVATIONS at 6 p.m. (135° M.S.T.) October 18 1932

測候所 STATIONS	氣壓 Air Press. mm. 700+	氣溫 Air Temp. °C	風向風速		雲量	雲形	天候	雨量	測候所 STATIONS	氣壓 Air Press. mm. 700+	氣溫 Air Temp. °C	風向風速		雲量	雲形	天候	雨量	
			Dir.	Vel.								Dir.	Vel.					
恒春 Kōsyun	59.2	26	NNE	3	2	SK	b	-	仁川 Zinsen	63.0	12	W	7	10	SK	o	-	
高松 Takao	59.1	27	NW	3	8	KC	bc	-	江陵 Kōryō	60.7	12	W	3	7	SK	bc	-	
澎湖 Hōko	59.7	25	NNE	8	3	SK	bc	-	元山 Gensan	60.4	9	WNW	3	10	SK	bc	-	
臺北 Taihoku	60.5	24	E	6	10	SK	o	-	咸津 Zyōsin	58.4	8	W	4	1	SK	o	-	
石垣島 Isigakizima	61.0	26	ESE	7	7	KC	h	-	雄基 Yūki	57.1	5	NNW	6	10	N	o	-	
那覇 Naha	62.5	24	ENE	3	10	KC	o	-	中江津 Tyūkotin	59.6	2	SW	3	10	N	s	-	
名瀬 Naze	63.1	22	S	2	3	KC	bc	-	新嘉坡 Singisyū	62.2	9	NW	4	0	SK	b	-	
鹿兒島 Kagosima	64.4	15	NW	2	10	N	r	-	大連 Dairen	63.6	12	NW	4	2	CS	b	-	
宮崎 Miyazaki	63.1	17	W	5	10	SK	o	-	營口 Yinkow	62.2	9	SSW	2	7	C	bc	-	
熊本 Kumamoto	64.7	14	-	1	9	SK	o	-	奉天 Mukden	60.8	7	W	8	10	SC	o	-	
清水 Simidu	63.0	15	-	0	7	SC	bc	-	長春 Changchun	58.2	3	W	4	10	SK	o	-	
高知 Kōchi	62.4	15	SW	2	6	KC	bc	-	天津 Tientsin	63.4	15	W	2	9	C	c	-	
高松 Takao	62.0	17	WNW	4	10	KC	o	-	青島 Tsingtau	65.1	16	SW	3	8	C	c	-	
和歌山 Wakayama	62.4	17	-	1	9	SK	o	-	上海 Shanghai	66.0	14	NNE	3	10	N	r	1	
和歌山 Wakayama	61.5	20	W	4	10	SC	o	-	大東島 Ooagarizima	62.5	24	-	1	10	SK	o	-	
大分 Ōita	63.8	15	N	2	6	K	bc	-	パラオ Palau	56.2	27	-	0	10	K	o	-	
松山 Matuyama	63.6	13	-	1	6	N	bc	-										
多度津 Tadotsu	62.7	17	WNW	5	8	KC	o	-	地名	午前六時	6 a.m.	正午	NOON					
廣島 Hiroshima	64.0	14	-	1	1	C	bc	-	氣壓	風向	風速	風力	氣溫	雨量	天候			
岡山 Okayama	62.6	15	-	1	4	C	bc	-	STATIONS	Air Pressure 700+	Wind Dir.	Force	Air Temp.	Wind Dir.	Force	Temp.	Precip.	Weather
大阪 Osaka	62.6	17	NW	3	6	SK	bc	-	Hankow	63.4	-	0	11	10	o			

十月二十日午前六時各地觀測表
OBSERVATIONS at 6 a.m. (135° M.S.T.) October 20 1932

測候所 STATIONS	氣壓 Air Press. mm. 700+	氣溫 Air Temp. °C	風向		雲量 Clouds	天候 Weather	雨量 Precip. mm. (1)	測候所 STATIONS	氣壓 Air Press. mm. 700+	氣溫 Air Temp. °C	風向		雲量 Clouds	天候 Weather	雨量 Precip. mm. (1)		
			Dir.	Vel.							Dir.	Vel.					
恒春 Kōsuyun	59.2	25	NE	6	2	KC	b	-	山形 Yamagata	61.2	10	-	1	10	N	r	3
臺東 Taitō	60.9	23	-	1	9	KC	o	4	秋田 Akita	60.3	10	-	1	8	N	o	3
高雄 Takao	59.6	22	-	0	1	C	b	-	水戸 Mito	61.1	9	-	1	8	SC	o	-
臺南 Tainan	60.0	21	N	3	10	S	o	-	小名濱 Onahama	61.0	9	-	1	4	C	bc	-
澎湖 Hōko	60.4	24	NNE	7	10	SK	o	-	石巻 Isinomaki	60.3	12	NNW	2	6	SK	bc	2
臺北 Taihoku	61.2	21	E	3	9	SK	o	-	水澤 Midusawa	60.2	10	-	1	10	SK	o	-
石垣島 Isigakizima	60.4	22	NNE	2	0	-	b	3	盛岡 Morioka	59.8	9	SSE	2	6	SK	bc	2
那覇 Naha	60.3	22	NE	2	3	N	f	4	宮古 Miyako	59.5	9	-	1	7	SK	bc	-
名瀬 Naze	61.7	20	-	1	10	SK	o	10	青森 Aomori	59.4	11	WSW	4	10	SK	o	2
鹿兒島 Kagosima	63.4	10	-	1	9	KC	o	2	函館 Hakodate	58.5	6	-	1	1	KC	b	1
宮崎 Miyazaki	63.8	10	-	1	7	CK	bc	1	壽都 Suttu	58.1	9	W	4	7	SK	bc	7
熊本 Kumamoto	64.3	7	-	1	3	CK	bc	1	札幌 Sapporo	57.3	1	-	1	0	SK	b	1
清水 Simidu	63.4	10	-	0	3	C	bc	1	利根 Haboro	54.9	10	W	14	10	N	o	18
高知 Kōchi	63.7	9	WSW	3	0	-	b	-	旭川 Asahigawa	55.9	6	SSE	4	10	N	o	8
室戸 Muroto	63.2	14	-	1	6	SK	bc	-	浦河 Urakawa	58.0	7	NNW	5	2	SK	b	2
徳島 Tokushima	63.5	11	-	1	4	C	bc	-	帶廣 Obihiro	55.8	6	-	1	0	SK	b	1
和歌山 Wakayama	63.4	10	NE	4	9	CS	f	-	網走 Abasiri	54.7	6	WNW	2	0	-	b	-
神戶 Siomisaki	62.3	14	-	1	4	CK	bc	1	釧路 Kuroi	56.5	9	NW	6	1	SK	b	1
大分 Oita	63.8	8	-	1	0	SK	b	1	根室 Nemuro	55.4	9	WNW	4	4	SK	bc	1
松山 Matuyama	63.4	10	E	2	1	C	b	-	砂那 Syana	53.1	9	WSW	11	7	SK	bc	2
多摩津 Tadotsu	63.4	11	SSE	2	1	C	b	-	大泊 Ootomari	49.6	6	W	8	10	N	r	1
廣島 Hiroshima	63.9	9	N	2	6	CK	bc	-	歌登 Sikka	45.3	6	SW	4	10	SK	o	1
岡山 Okayama	63.4	8	-	0	2	CK	b	-	釜山 Husan	63.9	12	-	0	10	C	o	-
神戸 Kobe	63.3	11	-	1	9	CS	c	-	濟州島 Saisyūtō	64.8	13	SE?	13?	10	KN	o	-
大阪 Osaka	63.6	10	ENE	2	7	CS	bc	-	木浦 Moppe	64.8	12	N	2	10	SC	o	-
京都 Kyoto	64.1	7	-	0	8	C	bc	-	仁川 Zinsen	63.6	9	SE	3	10	C	c	-
八木 Yagi	63.8	7	-	0	4	KC	bc	-	江陵 Kōryō	63.0	11	WSW	3	1	C	b	-
富江 Tomie	64.1	14	WNW	3	4	K	bc	-	元山 Gensan	61.7	10	WSW	3	0	SK	b	-
長崎 Nagasaki	63.7	13	ESE	2	10	SK	o	-	咸津 Zyōsin	61.3	9	NW	3	0	SK	b	-
佐賀 Saga	63.8	9	-	1	8	KC	o	-	雄基 Yūki	61.4	5	-	1	4	SK	bc	-
福岡 Fukuoka	63.8	9	S	2	10	CS	c	-	中江津 Tyūkōtin	62.5	-3	-	0	0	SK	b	-
熊本 Huhara	64.0	9	-	0	10	C	h	-	新義州 Singisyū	61.2	4	NE	2	1	SK	b	-
下関 Simonoseki	63.5	14	ENE	2	7	SK	bc	-	大連 Dairen	60.5	13	S	5	10	CS	c	-
濱田 Hamada	63.1	9	NE	2	7	C	bc	-	營口 Yinkow	59.3	8	SSE	3	10	CS	c	-
境 Sakai	63.0	8	-	1	7	SK	bc	-	奉天 Mukden	58.6	3	E	4	0	-	b	-
宮津 Miyadu	63.4	9	SW	2	3	C	bc	-	長春 Changchun	59.3	0	S	2	10	CS	c	-
津 Tu	62.6	12	NE	2	6	SK	bc	-	天津 Tientsin	57.3	9	-	1	10	SC	o	-
岐阜 Gifu	63.0	8	-	0	9	SK	o	-	青島 Tsingtau	62.4	14	SW	4	10	CS	c	-
名古屋 Nagoya	62.8	9	NNE	2	8	CS	c	-	上海 Shanghai	65.4	13	NNW	2	10	SK	o	1
濱松 Hamamatu	61.8	13	NW	2	3	C	bc	-	大東島 Ooagarizima	60.5	24	SW	5	10	N	o	-
御前崎 Omaesaki	61.4	12	W	6	7	C	bc	-	パラオ Palau	56.3	26	-	1	10	K	r	8
沼津 Numadu	61.2	10	ENE	2	10	CS	o	-	サイパン Saipan	58.7	26	E	5	10	K	o	3
横浜 Yokohama	61.5	10	-	1	6	CK	bc	-	ポナペ Ponape	57.1	27	-	1	10	C	o	-
東京 Tōkyō	61.5	10	-	1	7	CS	bc	-	船名	東經	北緯	氣壓	風向	風力	天候		
瀬谷 Kumagaya	61.5	10	WSW	2	6	C	bc	-	SHIPS	E Long.	N Lat.	Air Pressure 700+	Wind (3) Direc. Force	Weath.			
富津 Tomisaki	61.2	14	NE	2	1	CK	b	-	OSK.Takao maru	126	27	58.4	E	5	o		
富子 Tyōsi	61.0	14	WSW	2	6	C	bc	-	Amagi maru	142	27	62.0	SSE	3	r		
八丈島 Hatidyōzima	62.3	18	-	1	10	K	o	3	Nagoya maru	133	25	62.0	SSW	1	o		
父島 Titizima	61.7	25	S	4	10	N	r	1	Kawasaki maru	130	36	63.0	WNW	3	o		
筑波山 Tukubasan	61.9	9	-	0	3	C	bc	-	Yamasiro maru	144	22	55.4	E	3	bc		
高山 Takayama	64.4	7	-	0	10	S	o	-	Takoma maru	120	12	56.1	SE	1	o		
飯田 Iida	64.1	4	-	0	10	S	f	-	6thDaibosi m.	136	14	56.1	WNW	3	bc		
松本 Matumoto	64.4	4	-	0	10	S	f	-	Hakuhō maru	145	48	48.0	SW	1	o		
長野 Nagano	63.4	5	-	0	10	S	f	-	Taityū maru	132	31	62.2	N	3	o		
甲府 Kōfu	61.3	9	NW	5	3	SK	bc	-	Hokuroku maru	162	43	57.9	SE	3	h		
前橋 Maebasi	64.1	3	-	1	1	CS	b	-	NYK.Shanghai m.	128	32	61.2	N	3	o		
足尾 Asio	61.7	7	-	1	7	KC	bc	-	測候所	時刻	氣壓	風向	風力	氣溫	天候		
宇都宮 Utsunomiya	61.1	9	WNW	2	7	KC	bc	-	STATIONS	Time	Air Pressure 700+	Wind (3) Direc. Force	Air Temp.	Weather			
福島 Fukushima	63.4	7	-	1	6	C	bc	-	Hongkong	11	60.1	NE	2	24	r		
彦根 Hikone	63.4	7	-	1	6	C	bc	-	Manila	7	56.7	N	2	25	o		
伊吹山 Ibukisan	64.0	4	NNW	12	10	S	f	9	Appari	7	58.5	-	0	24	b		
福井 Fukui	63.2	12	-	1	10	N	r	9	Legaspi	7	56.8	-	0	26	o		
金澤 Kanazawa	62.9	12	S	3	10	N	r	9	Iloilo	7	56.3	NE	2	25	o		
輪島 Wazima	62.6	12	WSW	2	9	K	o	1	Surigao	7	56.7	-	0	24	o		
伏木 Husiki	63.3	12	SW	2	10	SK	o	2	Yap	7	57.0	E	4	-	bc		
高田 Takata	62.4	10	-	1	10	SK	o	1	Guam	7	56.4	NNE	2	-	b		
新潟 Niigata	61.9	15	WSW	4	10	N	r	8	Basco	7	58.9	E	2	25	r		
相川 Aikawa	61.7	14	WNW	5	4	SK	bc	8									

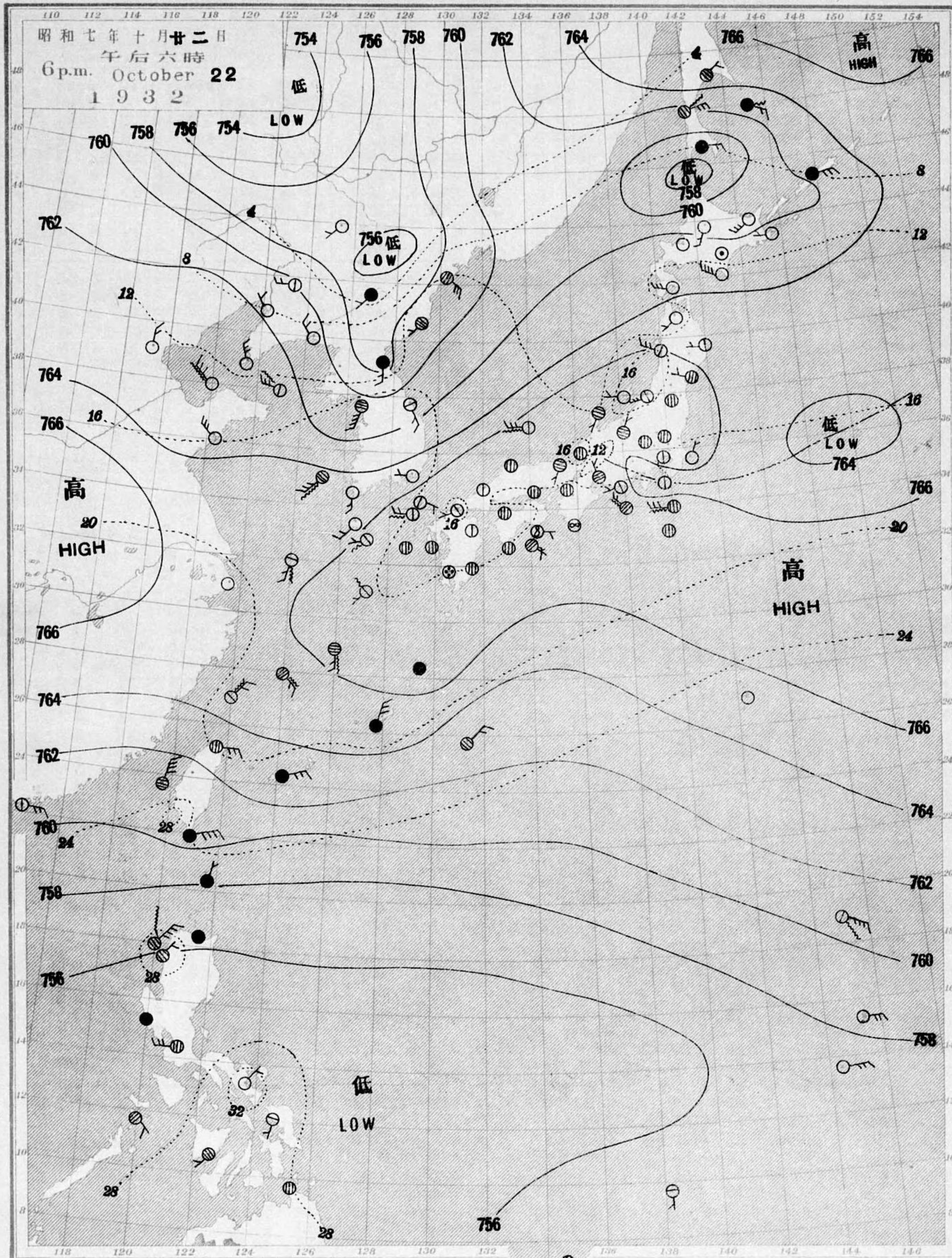
天氣 Weather
符號 Notation

十月十九日午後六時各地觀測表
OBSERVATIONS at 6 p.m. (135° M.S.T.) October 19 1932

測候所 STATIONS	氣壓 Air Press. mm. 700+	氣溫 Air Temp. °C	風向		雲量 Clouds	天候 Weather	雨量 Precip. mm. (2)	測候所 STATIONS	氣壓 Air Press. mm. 700+	氣溫 Air Temp. °C	風向		雲量 Clouds	天候 Weather	雨量 Precip. mm. (2)						
			Dir.	Vel.							Dir.	Vel.									
恒春 Kōsuyun	58.6	28	-	1	9	SK	o	-	仁川 Zinsen	62.7	14	W	6	4	KC	bc	-				
高雄 Takao	58.7	27	NNW	3	3	KC	bc	-	江陵 Kōryō	61.0	15	W	3	10	C	o	-				
澎湖 Hōko	60.0	25	NNE	8	10	SK	o	-	元山 Gensan	60.4	14	WSW	5	9	SC	o	-				
臺北 Taihoku	61.2	23	E	2	10	SK	o	-	咸津 Zyōsin	58.4	13	SSW	2	10	CS	o	-				
石垣島 Isigakizima	59.9	25	N	4	1	SK	b	3	雄基 Yūki	58.8	12	N	5	4	SK	bc	-				
那覇 Naha	59.2	26	SSW	4	10	N	r	-	中江津 Tyūkōtin	59.1	9	SW	2	1	SK	b	-				
名瀬 Naze	60.4	23	-	0	10	N	r	-	新義州 Singisyū	61.0	12	-	1	0	SK	b	-				
鹿兒島 Kagosima	63.6	14	NNW	2	10	N	h	-	大連 Dairen	61.7	14	SW	6	0	-	b	-				
宮崎 Miyazaki	63.6	15	-	1	10	N	r	1	營口 Yinkow	60.3	14	SSW	2	0	-	b	-				
熊本 Kumamoto	63.3	15	-	1	10	SK	o	-	奉天 Mukden	60.3	10	-	1	0	-	h	-				
清水 Simidu	62.6	14	-	0	10	N	o	-	長春 Changchun	59.5	9	-	1	10	KC	o	-				
高知 Kōchi	62.1	15	-	1	10	N	o	-	天津 Tientsin	60.5	18	W	3	0	-	b	-				
室戸 Muroto	61.8	15	WSW	2	10	N	r	-	青島 Tsingtau	62.9	17	SSW	4	9	KC	o	-				
和歌山 Wakayama	62.0	15	-	1	10	CS	r	-	上海 Shanghai	65.0	16	N	2	10	SK	o	-				
神戶 Siomisaki	61.7	16	-	1	10	N	r	-	大東島 Ooagarizima	59.9	26	E	2	9	SK	o	-				
大分 Oita	63.2	15	-	1	10	SK	o	-	パラオ Palau	56.1	26	ENE	3	10	N	ts	2				
松山 Matuyama	62.2	14	ESE	2	8	SK	o	-	地名	午前六時	6 a.m.	正午	NOON								
多摩津 Tadotsu	61.7	18	W	5	10	SK	o	-	氣壓	風向	風力	氣溫	風向	風力	氣溫	天候					
廣島 Hiroshima	62.5	16	-	1	4	SK	bc	-	STATIONS	Air Pressure 700+	Wind Direc. Force	Air Temp.	Wind Direc. Force	Air Temp.	Weather						
岡山 Okayama	61.6	16	-	1	4	KC	bc	-	Hankow	68.0	-	0	9	-	b	68.2	-	0	17	-	b
大津 Oosaka	62.0	16	W	2	8	KC	o	-	芝罘	64.1	SW	2	11	-	c	64.0	W	2	18	-	b
富江 Tomie	63.6	15	-	1	8	KC	o	-	船名	東經	北緯	氣壓	風向	風力	天候						
長崎 Nagasaki	63.3	15	-	1	10	KC	o	-	SHIPS												

天氣圖
WEATHER CHART.

THE CENTRAL METEOROLOGICAL OBSERVATORY OF JAPAN. TOKYO.



等壓線 Isobaric line ○ 快晴 Clear ● 雨 Rain ⚡ 雷雨 Thunder storm ☉ 黃沙 Yellow dust
 等溫線 Isothermal line ⊕ 晴 Fair ❄ 雪 Snow ☁ 霧 Fog ☄ 風塵 Dust storm
 不連續線 Line of discontinuity ☁ 薄雲 Cloudy ⚡ 電雷 Thunder and lightning ☁ 煙霧 Haze ☄ 吹雪 Snow drift

波模樣 Sea Disturbance; 無記號 海面平滑 Absence of symbol means dead calm; 海面種か Smooth; 波初 Swell; 波少 Small; 波中 Moderate; 浪稍高 Rough; 浪甚高 Very high; 怒濤 Phenomenal; 方向ウネリ又の浪來方 Direction shows whence swell or roller comes.

明治廿七年三月七日第三種郵便物認可
昭和七年十月廿三日發行

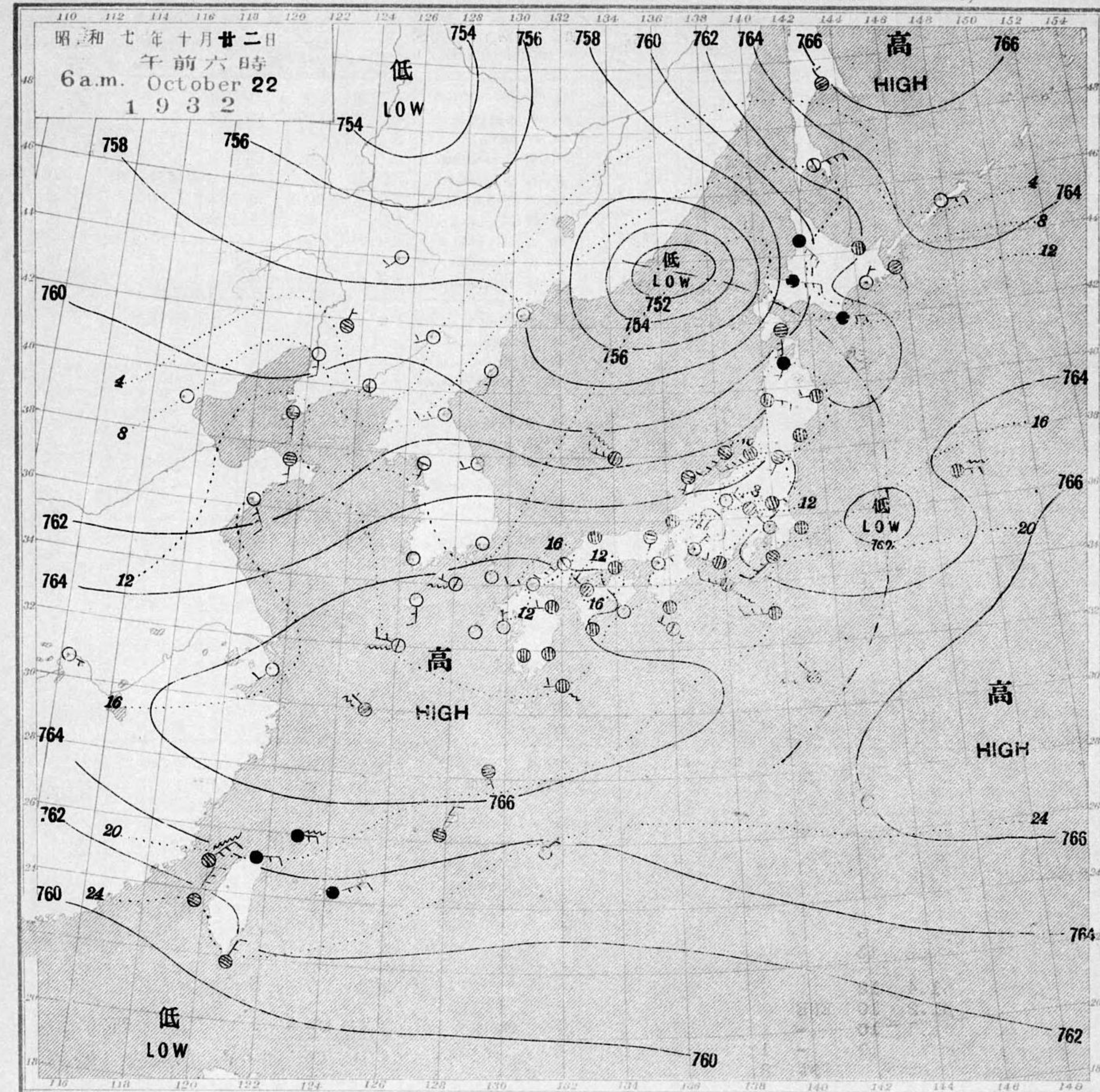
印刷者 人販發行所

東京市神田區角字町貳番地
中央氣象臺

(定價郵稅共壹拾金四錢)

天氣圖
WEATHER CHART.

THE CENTRAL METEOROLOGICAL OBSERVATORY OF JAPAN. TOKYO.



全國豫報		
第一區北乃東	風雲	
第二區北乃西	風時後量	
第三區北乃南	風	
第四區北乃東	風	
第五區南乃西	晴	
第六區北乃西	天氣良	
第七區北乃南	風	
第八區南乃東	風	
第九區南乃西	量	
暴風警報		
第九區 風雨強 カルマシニニ日午前九時警式六。		
東京豫報		
今晚ハ風弱ク天氣良シ		
明日ハ西寄リ、風天氣良シ		

天氣圖第二九六號

十月二十一日午前六時各地觀測表
OBSERVATIONS at 6 a.m. (135° M.S.T.) October 21 1932

STATIONS										STATIONS										
Air Press.	Air Temp.	Wind	Clouds	Weather	Precip.	Air Press.	Air Temp.	Wind	Clouds	Weather	Precip.	Air Press.	Air Temp.	Wind	Clouds	Weather	Precip.			
700+	°C	Dir. Vel. m/s	Am. Form		(mm)	700+	°C	Dir. Vel. m/s	Am. Form		(mm)	700+	°C	Dir. Vel. m/s	Am. Form		(mm)			
恒春 Kōsyun	60.8	25	NE 2	8 N	o	-	山形 Yamagata	63.2	9	-	1 10 SC	o	-	仁川 Zinsen	61.0	11	WNW	8 10 N	ts	4
臺東 Taitō	61.6	24	NNE 4	10 K	o	-	秋田 Akita	62.8	9	SE	2 10 SK	o	3	江陵 Kōryō	60.5	12	-	1 3 C	bc	-
高雄 Takao	61.4	23	NNE 3	2 SK	b	-	水戸 Mito	61.6	13	NNW	2 10 S	o	-	元山 Gensan	59.1	13	SW	2 3 SK	bc	-
臺南 Tainan	61.6	21	N	5 3 S	bc	-	小名濱 Onahama	62.1	14	NNW	2 10 N	r	1	橫濱 Zyōsin	58.8	14	SSW	3 9 CS	o	-
澎湖 Hōko	62.4	23	NNE 9	10 SK	rt	-	石巻 Isinomaki	63.1	10	-	1 10 N	r	-	雄基 Yūki	59.5	12	-	1 10 SK	o	-
臺北 Taihoku	64.3	20	-	1 10 N	r	3	水澤 Midusawa	63.9	8	-	0 10 SC	o	-	中江津 Tyūkōtin	56.7	11	SSE	2 10 N	o	-
石垣島 Isigakizima	62.3	24	NNE 3	10 SK	o	-	盛岡 Morioka	63.9	7	-	1 10 SC	o	-	新嘉坡 Singisūyū	57.1	12	E	2 10 CS	o	-
那覇 Naha	61.7	24	NNE 6	10 SK	o	1	宮古 Miyako	63.6	9	W	3 10 SC	o	-	大連 Dairen	55.6	14	SSW	8 10 C	o	1
名瀨 Naze	61.9	21	N	4 10 N	r	2	青森 Aomori	63.3	7	SW	2 10 SK	o	1	營口 Yinkow	54.5	15	SW	2 10 N	o	1
鹿兒島 Kagosima	63.2	13	-	1 10 N	o	21	函館 Hakodate	63.3	7	NNW	2 8 C	o	-	奉天 Mukden	55.9	11	WNW	3 10 N	r	-
宮崎 Miyazaki	62.1	13	-	1 10 N	r	22	壽都 Suttu	63.0	9	SSW	5 2 CS	b	-	濟南 Simidu	63.2	16	-	1 10 N	r	-
熊本 Kumamoto	63.2	11	-	1 10 SK	r	15	札幌 Sapporo	63.3	2	-	0 1 KC	b	-	高知 Kōti	63.2	17	-	1 10 SC	o	-
清水 Simidu	61.7	14	-	0 10 N	r	17	羽幌 Haboro	62.4	12	WSW	9 10 SK	o	1	室戸 Muroto	63.0	17	NNE	2 10 N	r	-
高知 Kōti	61.9	12	-	1 10 N	r	15	旭川 Asahigawa	63.0	6	-	1 8 S	f	-	和歌山 Wakayama	63.0	17	-	0 10 SC	o	-
室戸 Muroto	61.4	14	E	3 10 N	r	23	浦河 Urakawa	63.8	9	N	4 10 C	c	-	潮崎 Siomisaki	62.3	17	-	1 10 SK	o	-
徳島 Tokushima	62.1	13	W	2 10 N	r	9	網走 Obihiro	63.6	1	-	1 6 SC	bc	-	大分 Ōita	63.5	15	-	1 10 N	r	-
和歌山 Wakayama	61.9	13	ENE	2 10 N	r	7	帯広 Abasiri	63.2	6	SW	2 9 SK	o	-	松山 Matsuyama	63.3	16	E	3 10 N	o	-
潮崎 Siomisaki	61.5	13	NE	2 10 N	r	15	釧路 Kusiro	63.7	1	NNE	2 6 C	bc	-	多摩津 Tadotsu	63.2	17	-	1 10 SK	o	-
大分 Ōita	62.1	12	-	1 10 N	o	11	根室 Nemuro	63.5	7	WSW	2 4 C	bc	-	廣島 Hiroshima	63.5	16	-	1 10 N	o	-
松山 Matuyama	62.3	12	-	1 10 N	r	-	紗那 Syana	62.4	9	WNW	6 7 C	bc	2	岡山 Okayama	62.9	16	-	0 10 SC	o	-
多摩津 Tadotsu	62.1	13	-	1 10 N	r	7	大泊 Ootomari	62.4	3	NE	2 9 SC	o	-	大阪 Ōsaka	63.2	17	NNE	2 10 SK	o	-
廣島 Hiroshima	62.5	12	-	1 10 N	r	4	敦香 Sikka	61.1	2	N	2 7 SC	bc	-	富江 Tomie	64.0	14	NW	4 10 N	r	3
岡山 Okayama	62.1	12	-	1 10 N	r	4	釜山 Husan	60.0	13	N	2 4 SK	bc	-	長崎 Nagasaki	63.7	14	-	1 10 N	r	3
神戸 Kōbe	62.5	13	E	2 10 N	r	4	濟州島 Saisyūtō	61.1	16	SW	7 3 SK	bc	-	福岡 Fukuoka	63.5	16	-	1 10 N	r	-
大阪 Ōsaka	62.6	13	-	1 10 N	r	4	木浦 Moppo	59.7	14	W	4 10 N	r	1	嚴原 Ituhara	62.5	13	-	0 10 N	r	-
京都 Kyōto	62.7	11	-	0 10 N	r	2	仁川 Zinsen	56.6	10	SSE	6 10 KN	ts	15	下関 Simonoseki	63.0	16	ENE	2 10 SK	o	-
富山 Yūki	62.7	12	-	1 10 N	r	7	江陵 Kōryō	56.7	7	-	1 8 SK	o	-	濱田 Hamada	63.3	15	-	1 10 N	o	-
富江 Tomie	62.9	13	-	0 10 SC	o	5	元山 Gensan	55.4	7	SW	2 10 KC	o	6	境 Sakai	63.1	15	-	1 10 SC	o	-
長崎 Nagasaki	63.2	12	-	1 10 SK	o	9	城津 Zyōsin	56.4	7	NW	2 10 SK	o	-	宮津 Miyadu	63.2	13	SSW	2 10 SC	o	-
佐賀 Saga	62.8	12	-	1 10 SK	o	-	雄基 Yūki	56.3	9	-	1 10 SK	o	-	名古屋 Nagoya	62.8	15	NNW	2 10 SC	h	-
鹿兒島 Kagosima	62.2	12	S	5 10 SK	o	2	中江津 Tyūkōtin	53.5	3	-	1 10 N	r	2	濱松 Hamamatu	62.2	16	-	0 10 SK	o	-
嚴原 Ituhara	60.9	15	-	1 10 SC	r	o	新嘉坡 Singisūyū	52.6	7	-	0 10 N	o	2	海防 Hōfō	62.1	18	NNW	2 10 SK	o	-
下関 Simonoseki	62.0	13	-	1 10 SK	o	-	大連 Dairen	53.3	11	WSW	8 7 C	bc	1	橫濱 Yokohama	62.8	17	-	1 10 SC	o	-
濱田 Hamada	60.9	15	S	7 10 SK	o	1	營口 Yinkow	54.0	7	-	1 10 SC	o	1	東京 Tōkyō	62.6	18	E	2 10 KC	o	-
境 Sakai	61.1	14	-	1 10 SC	o	-	奉天 Mukden	51.1	6	ESE	2 2 KC	b	17	富山 Tomisaki	62.5	17	E	2 10 N	o	-
宮津 Miyadu	61.5	13	-	1 10 N	r	-	長春 Changchun	52.1	5	NNE	2 10 N	o	2	鏡子 Tyōsi	62.1	19	ENE	6 7 SK	bc	-
津 Tu	62.2	12	-	1 10 N	r	1	天津 Tientsin	57.8	8	W	3 0 -	b	-	八丈島 Hatidyōzima	62.6	17	-	1 10 N	r	1
岐阜 Gifu	62.2	12	-	1 10 N	r	1	青島 Tsingtau	59.3	13	WNW	10 0 -	b	-	父島 Titizima	63.1	28	-	0 0 -	b	-
名古屋 Nagoya	62.5	12	-	1 10 N	r	3	上海 Shanghai	64.5	12	SW	4 2 SC	b	1	筑波山 Tukubasan	63.7	11	SE	7 9 CS	c	-
濱松 Hamamatu	61.4	13	-	0 10 N	r	-	大東島 Ōoagarizima	61.7	25	SE	4 9 SK	o	-	高山 Takayama	63.9	11	-	1 10 N	o	-
沼津 Numadu	62.1	13	W	2 10 N	r	5	パラオ Palau	57.9	25	-	1 10 N	r	3	長野 Nagano	62.9	12	E	3 4 C	bc	-
横濱 Yokohama	62.2	14	-	1 10 N	r	4	サイパン Saipan	59.4	26	E	7 10 K	o	4	甲府 Kōfu	62.6	15	-	0 4 SC	bc	-
東京 Tōkyō	61.5	14	NNW	3 10 N	r	2	ポナペ Ponape	57.9	26	-	1 10 K	o	5	廣瀬 Maebasi	62.9	15	-	1 9 CS	c	-
東京 Tōkyō	61.5	14	NNW	3 10 N	r	2	船名	東經	北緯	氣壓	風向	風力	天氣	宇都宮 Utunomiya	63.3	16	-	1 7 C	bc	-
東京 Tōkyō	61.5	14	NNW	3 10 N	r	2	SHIPS	E Long.	N Lat.	Air Pressure 700+	Wind (3) Direc. Force	Weather	宇都宮 Utunomiya	63.3	16	-	1 7 C	bc	-	
東京 Tōkyō	61.5	14	NNW	3 10 N	r	2	Tainan maru	130	29	61.7	N	4	r	宇都宮 Utunomiya	63.3	16	-	1 7 C	bc	-
東京 Tōkyō	61.5	14	NNW	3 10 N	r	2	Kitanihonamiya m.	144	46	58.7	NE	1	o	宇都宮 Utunomiya	63.3	16	-	1 7 C	bc	-
東京 Tōkyō	61.5	14	NNW	3 10 N	r	2	America maru	127	34	59.5	W	5	bc	宇都宮 Utunomiya	63.3	16	-	1 7 C	bc	-
東京 Tōkyō	61.5	14	NNW	3 10 N	r	2	Ikoma maru	129	34	69.4	WSW	4	o	宇都宮 Utunomiya	63.3	16	-	1 7 C	bc	-
東京 Tōkyō	61.5	14	NNW	3 10 N	r	2	Momoha maru	129	33	60.0	WSW	4	o	宇都宮 Utunomiya	63.3	16	-	1 7 C	bc	-
東京 Tōkyō	61.5	14	NNW	3 10 N	r	2	Amakusa maru	136	36	48.8	S	3	r	宇都宮 Utunomiya	63.3	16	-	1 7 C	bc	-
東京 Tōkyō	61.5	14	NNW	3 10 N	r	2	Mizuho maru	127	31	61.5	NNW	3	o	宇都宮 Utunomiya	63.3	16	-	1 7 C	bc	-
東京 Tōkyō	61.5	14	NNW	3 10 N	r	2	Utida Tai ei m.	124	32	64.0	W	4	o	宇都宮 Utunomiya	63.3	16	-	1 7 C	bc	-
東京 Tōkyō	61.5	14	NNW	3 10 N	r	2	Teyoura maru	128	33	60.0	WSW	2	o	宇都宮 Utunomiya	63.3	16	-	1 7 C	bc	-
東京 Tōkyō	61.5	14	NNW	3 10 N	r	2	Heiyō maru	126	31	62.5	NNW	2	o	宇都宮 Utunomiya	63.3	16	-	1 7 C	bc	-
東京 Tōkyō	61.5	14	NNW	3 10 N	r	2	Usuri maru	126	36	56.7	W	4	bc	宇都宮 Utunomiya	63.3	16	-	1 7 C	bc	-
東京 Tōkyō	61.5	14	NNW	3 10 N	r	2	觀測所	時刻	氣壓	風向	風力	天氣	宇都宮 Utunomiya	63.3	16	-	1 7 C	bc	-	
東京 Tōkyō	61.5	14	NNW	3 10 N	r	2	STATIONS	Time	Air Pressure 700+	Wind (3) Direc. Force	Air Temp. °C	Weather	宇都宮 Utunomiya	63.3	16	-	1 7 C	bc	-	
東京 Tōkyō	61.5	14	NNW	3 10 N	r	2	Hongkong	11	62.4	NW	2	29	b	宇都宮 Utunomiya	63.3	16	-	1 7 C	bc	-
東京 Tōkyō	61.5	14	NNW	3 10 N	r	2	Manila	7	58.6	-	0	24	r	宇都宮 Utunomiya	63.3	16	-	1 7 C	bc	-
東京 Tōkyō	61.5	14	NNW	3 10 N	r	2	Appari	7	59.4	-	0	24	b	宇都宮 Utunomiya	63.3	16	-	1 7 C	bc	-
東京 Tōkyō	61.5	14	NNW	3 10 N	r	2	Legaspi	7	57.6	-	0	26	o	宇都宮 Utunomiya	63.3	16	-	1 7 C	bc	-
東京 Tōkyō	61.5	14	NNW	3 10 N	r	2	Hoilo	7	57.4	NE	2	25	o	宇都宮 Utunomiya	63.3	16	-	1 7 C	bc	-
東京 Tōkyō	61.5	14	NNW	3 10 N	r	2	Surigao	7	57.2	-	0	25	o	宇都宮 Utunomiya	63.3	16	-	1 7 C	bc	-
東京 Tōkyō	61.5	14	NNW	3 10 N	r	2	Yap	7	57.9	-	0	25	bc	宇都宮 Utunomiya	63.3	16	-	1 7 C	bc	-
東京 Tōkyō	61.5	14	NNW	3 10 N	r	2	Guam	7	57.1	NE	4	-	b	宇都宮 Utunomiya	63.3	16	-	1 7 C	bc	-
東京 Tōkyō	61.5	14	NNW	3 10 N	r	2	Basco	7	60.0	-	0	23	bc	宇都宮 Utunomiya	63.3	16	-	1 7 C	bc	-

天氣 Weather
符號 Notation

十月二十日午後六時各地觀測表
OBSERVATIONS at 6 p.m. (135° M.S.T.) October 20 1932

STATIONS										STATIONS										
Air Press.	Air Temp.	Wind	Clouds	Weather	Precip.	Air Press.	Air Temp.	Wind	Clouds	Weather	Precip.	Air Press.	Air Temp.	Wind	Clouds	Weather	Precip.			
700+	°C	Dir. Vel. m/s	Am. Form		(mm)	700+	°C	Dir. Vel. m/s	Am. Form		(mm)	700+	°C	Dir. Vel. m/s	Am. Form		(mm)			
恒春 Kōsyun	59.3	27	-	0 8 N	o	-	山形 Yamagata	63.2	9	-	1 10 SC	o	-	仁川 Zinsen	61.0	11	WNW	8 10 N	ts	4
臺東 Taitō	61.6	24	NNE 4	10 K	o	-	秋田 Akita	62.8	9	SE	2 10 SK	o	3	江陵 Kōryō	60.5	12	-	1 3 C	bc	-
高雄 Takao																				

十月二十二日午前六時各地觀測表
OBSERVATIONS at 6 a.m. (135° M.S.T.) October 22 1932

測候所 STATIONS	氣壓 Air Press. mm. 700+	氣溫 Air Temp. °C	風向		風速 Vel. m/s	雲量		天候	雨量 Precip. mm. (1)	測候所 STATIONS	氣壓 Air Press. mm. 700+	氣溫 Air Temp. °C	風向		風速 Vel. m/s	雲量		天候	雨量 Precip. mm. (1)			
			Dir.	Force		Amt.	Form						Dir.	Force		Amt.	Form					
恒春 Kōsyun	61.3	25	NNE	4	8	KC	o	-	-	山形 Yamagata	63.1	11	S	3	9	N	o	9	-			
臺東 Taitō	62.6	22	NNW	3	0	K	b	1	-	秋田 Akita	61.4	12	ESE	5	10	N	o	10	-			
高雄 Takao	61.5	22	-	1	0	-	b	-	-	水戸 Mito	63.3	11	-	1	10	S	f	3	-			
臺南 Tainan	61.6	20	-	1	0	-	b	-	-	小名濱 Onahama	63.8	13	-	1	10	N	o	23	-			
澎湖 Hōko	61.8	24	NNE	10	10	SK	o	-	-	石巻 Isinomaki	62.8	11	-	1	10	SK	o	15	-			
臺北 Taihoku	64.1	20	E	5	10	N	r	4	-	水津 Midusawa	62.5	11	SE	2	8	SK	o	31	-			
石垣島 Isigakizima	63.2	22	ENE	7	10	N	r	5	-	盛岡 Morioka	62.5	11	SSE	3	10	N	r	3	-			
那覇 Naha	65.3	22	NNE	6	10	SK	o	-	-	宮古 Miyako	62.0	11	W	3	10	S	o	9	-			
名瀨 Naze	66.8	17	SSE	2	10	SK	o	-	-	宮森 Aomori	60.4	12	SSW	3	10	N	r	2	-			
鹿兒島 Kagosima	66.4	14	-	1	10	N	o	-	-	南都 Hakodate	58.6	15	S	6	10	SK	o	7	-			
宮崎 Miyazaki	66.2	14	-	0	10	SC	o	1	-	鹿部 Suttu	56.8	13	SSE	11	10	N	r	7	-			
熊本 Kumamoto	67.0	13	-	1	4	C	bc	2	-	札幌 Sapporo	58.4	11	ESE	6	10	N	r	11	-			
清水 Simidu	65.8	14	-	0	10	N	o	3	-	羽根 Haboro	59.4	8	SE	6	10	N	r	2	-			
高知 Kōchi	66.2	12	WSW	2	10	SC	o	2	-	羽川 Asahigawa	60.1	5	-	0	10	N	r	-	-			
室戸 Muroto	65.8	16	NW	4	10	KC	f	5	-	浦河 Urakawa	61.6	12	E	5	10	N	r	-	-			
徳島 Tokushima	65.5	12	-	1	10	S	o	2	-	帯廣 Obihiro	62.1	4	-	0	10	N	r	-	-			
和歌山 Wakayama	65.4	12	NE	3	10	N	o	1	-	網走 Abasiri	62.0	7	-	1	9	SK	o	-	-			
潮崎 Siomisaki	65.0	16	-	1	10	N	o	3	-	網走 Kusiro	63.3	5	NNE	2	10	S	f	-	-			
大分 Ōita	66.4	15	W	2	10	SC	o	-	-	根室 Nemuro	63.2	11	SSE	4	9	S	o	-	-			
松山 Matuyama	66.1	16	NW	2	10	N	o	-	-	根室 Syana	64.8	3	E	5	1	SK	b	-	-			
多摩津 Tadotu	65.1	19	W	6	10	N	o	1	-	大泊 Ootomari	62.7	8	ENE	8	7	SK	bc	1	-			
廣島 Hiroshima	66.1	11	-	1	8	S	o	-	-	敷香 Sikka	66.0	3	NNW	2	10	S	o	5	-			
岡山 Okayama	65.4	12	-	1	10	N	o	-	-	釜山 Husan	65.6	10	-	1	0	-	b	1	-			
神戶 Kōbe	65.3	14	-	1	10	SK	o	1	-	濟州島 Saisyūtō	66.3	13	S	5	0	CS	b	-	-			
大阪 Ōsaka	65.5	13	ENE	2	8	SK	f	1	-	水浦 Moppo	65.7	13	-	1	0	-	b	-	-			
京都 Kyōto	65.9	11	-	1	10	SK	f	1	-	仁川 Zinsen	63.5	10	SSW	2	3	SK	bc	1	-			
八木 Yagi	65.4	10	-	0	10	SC	o	2	-	江陵 Kōryō	63.1	11	WSW	3	0	SK	b	2	-			
富江 Tomie	67.1	13	-	1	0	-	b	-	-	元山 Gensan	61.1	8	WSW	4	0	-	b	2	-			
長崎 Nagasaki	67.1	14	N	3	0	CK	b	-	-	天津 Ziyōsin	59.2	9	SSW	4	0	SK	b	9	-			
佐賀 Saga	66.6	11	N	2	2	S	b	4	-	雄基 Yūki	58.0	8	NNW	3	1	SK	b	5	-			
福岡 Fukuoka	67.0	10	-	1	0	K	b	-	-	中江津 Tyūkōtin	59.2	4	WSW	2	0	SK	b	5	-			
福岡 Ituhara	66.3	12	-	1	0	SK	b	-	-	新嘉坡 Singisyū	60.6	3	-	1	6	CK	bc	5	-			
下関 Simonoseki	66.6	16	W	5	2	SK	b	-	-	大連 Dairen	61.4	13	S	8	9	SC	o	2	-			
濱田 Hamada	65.4	17	SW	8	7	SK	bc	-	-	營口 Yinkow	58.9	8	S	4	0	-	b	-	-			
境 Sakai	64.7	15	-	1	10	SK	o	-	-	奉天 Mukden	58.8	2	NNE	3	10	SK	o	-	-			
宮津 Miyadu	64.5	15	SSW	3	10	CS	c	-	-	長春 Changchun	57.4	1	SW	2	0	-	b	-	-			
津 Tu	65.6	11	-	1	10	CS	f	-	-	天津 Tientsin	61.3	8	-	0	0	-	b	-	-			
岐阜 Gifu	65.5	9	-	1	10	SK	o	5	-	青島 Tsingtau	61.2	17	SSE	9	0	-	b	-	-			
名古屋 Nagoya	65.7	10	NE	2	10	S	f	4	-	漢口 Hankow	66.5	15	SW	2	0	-	b	-	-			
瀬田 Hamamatu	64.2	14	WNW	3	10	SK	o	-	-	芝罘 Chefoo	55.7	W	4	12	-	b	58.0	W	5	14	-	b
御前崎 Ōmaesaki	64.8	16	W	7	10	C	o	-	-	船名	東經	北緯	氣壓	風向	風力	天候						
沼津 Nunadu	63.8	12	-	1	10	SK	o	1	-	SHIPS	E Long.	N Lat.	Air Pressure 700+	Wind ③	Force	Weather						
横濱 Yokohama	63.6	13	-	1	10	S	o	1	-	Kinkai Keizan m.	128	34	65.0	WNW	3	bc						
東京 Tōkyō	63.7	13	NW	2	10	N	f	2	-	Siragi maru	129	35	63.3	W	4	b						
熊谷 Kumagaya	64.2	12	-	0	10	N	o	4	-	Kaizyō maru	129	28	63.5	N	2	r						
富崎 Tomisaki	63.5	20	SW	8	10	SK	o	5	-	Syuri maru	130	29	65.3	NW	2	o						
鎌子 Tyōsi	63.0	14	-	0	10	SK	o	5	-	Toyoura maru	126	32	65.0	WNW	3	bc						
八丈島 Hatidōyōzima	65.4	20	W	6	10	KC	o	11	-	Utida Talei m.	127	33	66.3	NNW	2	bc						
父島 Titizima	66.0	23	-	1	2	K	b	5	-	Hakuhō maru	154	48	64.3	ENE	2	o						
筑波山 Tukubasan	64.2	9	SW	5	9	SK	o	5	-	Kitano maru	120	25	61.7	NE	5	o						
高山 Takayama	67.3	5	-	0	10	SC	o	1	-	Yamasiro maru	141	31	60.7	NW	3	o						
飯田 Iida	66.8	9	SSW	2	10	SC	o	5	-	Atagosan maru	136	33	66.1	NW	2	bc						
松本 Matumoto	64.7	12	S	5	7	SC	bc	3	-	Canada maru	137	34	64.8	E	2	o						
長野 Nagano	65.1	6	-	1	10	S	f	3	-	觀測所	時刻	氣壓	風向	風力	氣溫	天候						
甲府 Kōfu	65.7	10	-	0	10	S	f	3	-	STATIONS	Time	Air Pressure 700+	Wind ③	Air Temp.	Weather							
前橋 Maebasi	64.3	10	NW	4	10	SK	o	6	-	Hongkong												
足尾 Asio	65.5	6	-	1	10	KC	o	9	-	Manila												
宇都宮 Utunomiya	64.0	12	ENE	2	10	N	o	5	-	Appari												
浦島 Hukushima	64.0	12	SSW	3	10	N	o	10	-	Legaspi												
彦根 Hikone	65.5	11	-	1	10	SK	o	1	-	Hoiho												
伊吹山 Ibukisan	66.8	5	W	10	10	SK	o	-	-	Surigao												
福井 Fukui	64.5	12	-	1	10	SK	o	-	-	Tacloban												
金澤 Kanazawa	64.6	14	SW	5	10	N	r	2	-	Guam												
輪島 Wazima	63.2	13	SSW	2	10	N	o	-	-	Basco												
伏木 Husiki	64.7	15	SW	5	10	N	r	-	-	Wladivostock												
高田 Takata	63.8	9	-	0	9	N	o	-	-	Nikolaievsk												
新潟 Niigata	63.0	17	WSW	13	10	N	o	-	-	Khabarovsk												
相川 Aikawa	62.6	16	SW	8	10	N	o	-	-	Alexandrovsk												

天候 Weather 符號 Notation

十月二十一日午後六時各地觀測表
OBSERVATIONS at 6 p.m. (135° M.S.T.) October 21 1932

測候所 STATIONS	氣壓 Air Press. mm. 700+	氣溫 Air Temp. °C	風向		風速 Vel. m/s	雲量		天候	雨量 Precip. mm. (2)	測候所 STATIONS	氣壓 Air Press. mm. 700+	氣溫 Air Temp. °C	風向		風速 Vel. m/s	雲量		天候	雨量 Precip. mm. (2)			
			Dir.	Force		Amt.	Form						Dir.	Force		Amt.	Form					
恒春 Kōsyun	61.4	26	NE	5	10	KC	o	-	-	仁川 Zinsen	58.7	13	W	15	6	SK	bc	-	-			
高雄 Takao	61.3	26	NNW	3	1	SK	y	-	-	元山 Gensan	56.8	13	WSW	7	3	SK	bc	-	-			
澎湖 Hōko	62.4	23	NNE	11	10	SK	o	-	-	津島 Tsingtau	55.5	9	-	1	2	K	b	-	-			
臺北 Taihoku	64.2	21	E	5	10	SK	o	-	-	天津 Tientsin	53.0	10	W	2	10	SK	o	-	-			
石垣島 Isigakizima	62.9	25	NE	5	10	KN	o	-	-	上海 Shanghai	52.2	12	-	0	10	N	o	-	-			
那覇 Naha	63.9	22	NE	4	10	KC	o	-	-	大東島 Ōoagarizima	62.9	20	WNW	2	0	-	b	-	-			
名瀨 Naze	64.8	22	N	3	10	SK	o	-	-	パラオ Palau	57.3	28	SSW	2	10	KN	o	-	-			
鹿兒島 Kagosima	64.4	16	-	1	10	SK	o	-	-	長春 Changchun	51.9	6	SW	2	10	N	r	-	-			
宮崎 Miyazaki	64.0	16	WSW	3	10	SK	o	-	-	天津 Tientsin	60.3	15	-	1	0	KC	bc	-	-			
熊本 Kumamoto	64.0	16	-	1	10	N	r	-	-	青島 Tsingtau	61.8	16	NW	9	0	-	b	-	-			
清水 Simidu	63.4	15	-	1	10	N	o	-	-	上海 Shanghai	64.9	20	WNW	2	0	-	b	-	-			
高知 Kōchi	64.3	15	-	1	10	N	o	-	-	大東島 Ōoagarizima	62.9	25	N	3	7	SK	bc	-	-			
室戸 Muroto	62.9	16	WNW	3	10	SK	o	-	-	パラオ Palau	57.3	28	SSW	2	10	KN	o	-	-			
和歌山 Wakayama	62.9	15	-	1	10	N	f	-	-	地名	午前六時 6 a.m.	正午 NOON										
潮崎 Siomisaki	62.7	15	-	1	10	N	o	-	-	氣壓	風向	風力	氣溫	雨量	天候							
大分 Ōita	63.1	13	WSW	2	10	SK	o	-	-	氣壓	風向	風力	氣溫	雨量	天候							
松山 Matuyama	62.7	16	-	1	10	SK	o	-	-	STATIONS	Air Pressure 700+	Wind ③	Air Temp.	Precip. (4)	Weather							
多摩津 Tadotu	62.2	15	-	1	10	SK	o	-	-	漢口 Hankow	66.4	-	0	13	-	b	67.3	SW	1	20	-	b
廣島 Hiroshima	62.5	17	WSW	2	10	SK	o	-	-	芝罘 Chefoo	55.7	W	4	12	-	b	58.0	W	5	14		

十月二十三日午前六時各地觀測表
OBSERVATIONS at 6 a.m. (135° M.S.T.) October 23 1932

測候所 STATIONS	氣壓 Air Press. mm. 700+	氣溫 Air Temp. °C	風向		風速		雲量		天候	雨量 mm. (1)
			Dir.	Vel.	Amt.	Form.				
桓春 Kōsyun	60.0	25	NE	5	10	KC	o	-	-	-
臺東 Taitō	61.7	22	NNW	4	10	N	o	-	-	-
高越 Takao	60.6	22	-	1	10	CS	c	-	-	-
臺南 Tainan	60.7	20	-	1	6	CS	bc	-	-	-
澎湖 Hōko	60.9	23	NNE	8	10	SK	o	-	-	-
臺北 Taihoku	62.3	21	E	6	1	SK	b	1	-	-
石垣島 Isigakizima	62.8	23	E	7	10	SC	o	1	-	-
那覇 Naha	63.7	21	E	5	10	N	o	32	-	-
名瀬 Naze	65.2	18	S	2	10	SK	o	20	-	-
鹿兒島 Kagosima	67.4	12	-	1	10	SC	h	-	-	-
宮崎 Miyazaki	67.1	13	-	1	10	SC	o	-	-	-
熊本 Kumamoto	67.8	9	-	1	10	KC	o	-	-	-
清水 Simidu	67.0	14	-	0	10	SK	o	-	-	-
高知 Kōchi	67.3	13	WSW	2	10	SC	o	-	-	-
室戶 Muroto	67.2	16	-	1	10	N	o	5	-	-
徳島 Tokushima	67.2	13	-	1	10	S	o	-	-	-
和歌山 Wakayama	67.2	13	ENE	3	10	N	o	1	-	-
神戶 Simisaki	67.3	16	NE	3	10	N	r	25	-	-
大分 Ōita	67.7	10	-	1	10	N	o	-	-	-
松山 Matuyama	67.2	12	SE	3	10	SC	o	-	-	-
大津 Tadotsu	67.2	12	SE	2	10	SC	y	-	-	-
廣島 Hiroshima	67.5	10	NNE	2	10	SK	o	-	-	-
岡山 Okayama	67.8	11	-	1	10	KC	o	-	-	-
神戸 Kobe	67.2	14	N	2	10	SC	o	-	-	-
大阪 Ōsaka	67.7	13	-	1	10	SK	o	-	-	-
京都 Kyōto	67.7	12	-	1	10	SC	f	-	-	-
八木 Yagi	67.7	12	-	1	10	SK	o	-	-	-
富江 Tomie	67.4	14	-	1	2	SC	b	-	-	-
長瀬 Nagasaki	67.3	12	-	1	3	CS	bc	-	-	-
佐賀 Saga	67.7	8	-	0	2	SC	b	-	-	-
福岡 Fukuoka	67.5	9	SSW	3	1	KC	b	-	-	-
熊本 Ōtsuma	66.3	16	-	1	0	-	b	-	-	-
下関 Simonoseki	67.3	13	ESE	2	3	SK	bc	-	-	-
濱田 Hamada	66.7	11	ENE	2	4	C	bc	-	-	-
境 Sakai	66.8	9	-	1	6	SK	bc	-	-	-
宮津 Miyadu	66.9	13	-	1	10	CS	c	-	-	-
津 Tu	67.8	13	-	1	10	N	r	1	-	-
岐阜 Gifu	68.1	12	NW	2	10	SK	f	-	-	-
名古屋 Nagoya	68.1	12	NNE	2	10	N	o	-	-	-
濱松 Hamamatu	68.0	13	N	2	10	N	r	6	-	-
御前崎 Omaesaki	68.4	14	WNW	3	10	N	r	2	-	-
沼津 Numadu	67.3	14	-	1	10	N	r	-	-	-
横浜 Yokohama	67.8	14	-	1	10	N	o	-	-	-
東京 Tōkyō	67.8	14	-	1	10	N	o	-	-	-
川崎 Kumagaya	68.2	12	-	1	10	SK	o	-	-	-
富津 Tomisaki	67.7	16	-	1	10	SK	o	1	-	-
銚子 Tyōsi	67.4	15	WSW	3	10	N	r	-	-	-
八丈島 Hatidōzima	68.3	18	ENE	3	10	CS	c	-	-	-
父島 Titizima	64.8	25	E	2	0	K	b	-	-	-
筑波山 Tukubasan	68.9	10	SSE	4	10	N	o	-	-	-
高山 Takayama	70.2	7	-	0	10	N	o	-	-	-
飯田 Iida	69.4	9	-	0	10	SC	o	-	-	-
松本 Matsumoto	69.7	8	-	1	10	SC	o	-	-	-
長野 Nagano	68.0	9	-	1	10	N	o	-	-	-
甲府 Kōfu	68.7	10	-	1	10	SC	f	-	-	-
麻績 Maebasi	67.4	13	NNW	3	10	SK	o	-	-	-
足尾 Asio	68.9	9	-	0	10	SC	o	-	-	-
宇都宮 Utsunomiya	68.1	12	-	1	10	N	o	-	-	-
群馬 Gūma	68.3	10	-	1	10	KC	o	-	-	-
群馬 Hikone	67.4	11	-	1	10	SC	o	-	-	-
伊豆山 Ibusan	68.7	6	SSE	9	10	SC	o	-	-	-
鹿井 Hukui	67.2	11	S	2	10	SK	o	1	-	-
金澤 Kanazawa	66.7	11	ESE	2	10	SC	o	7	-	-
輪島 Wajima	66.6	11	-	1	10	SC	o	-	-	-
伏木 Fusiki	67.1	11	SW	2	10	SC	o	1	-	-
高田 Takata	67.5	11	-	1	10	CS	c	-	-	-
新潟 Niigata	67.1	13	S	4	10	N	o	-	-	-
相川 Aikawa	66.8	16	SE	3	10	SK	o	-	-	-
山形 Yamagata	68.1	9	-	1	10	SK	o	-	-	-
秋田 Akita	66.6	10	SSE	2	10	SK	o	-	-	-
水戸 Mito	67.3	12	NW	2	10	SK	o	-	-	-
小瀬 Onahama	67.8	13	NNW	2	10	S	o	-	-	-
石巻 Isinomaki	67.6	12	-	1	10	SK	o	-	-	-
水戸 Midusawa	68.1	9	-	1	10	SC	f	-	-	-
盛岡 Morioka	67.6	8	-	1	10	SC	o	3	-	-
古川 Miyako	67.2	9	W	3	10	SK	o	-	-	-
青森 Aomori	66.2	5	-	0	9	SK	o	1	-	-
函館 Hakodate	65.3	8	NW	2	6	C	bc	1	-	-
釧路 Kōriyū	64.2	10	S	3	2	SK	b	1	-	-
札幌 Sapporo	65.1	5	SSE	2	1	SC	b	2	-	-
利根 Haboro	63.8	13	WSW	8	3	SK	bc	3	-	-
旭川 Asahigawa	64.8	4	-	1	0	S	f	7	-	-
浦河 Urahawa	65.6	8	NNE	3	10	C	c	8	-	-
帯広 Obihiro	65.9	1	-	0	7	CK	f	9	-	-
網走 Abasiri	65.0	5	-	1	2	SK	b	4	-	-
新井 Kusiro	65.9	5	-	0	7	SC	bc	7	-	-
根室 Nemuro	66.2	10	NW	5	8	C	c	7	-	-
砂川 Sana	64.6	10	W	3	4	SK	bc	7	-	-
大泊 Ootomari	60.6	10	SW	8	6	S	bc	14	-	-
豊後 Sikka	64.1	4	NNW	4	10	S	o	9	-	-
釜山 Husan	65.7	17	W	2	3	C	bc	-	-	-
濟州島 Saisyūtō	66.4	12	SE	4	0	-	b	-	-	-
水湍 Moppe	66.7	13	SSE	2	10	N	ts	8	-	-
仁川 Zinsen	66.7	7	NNE	3	0	-	b	3	-	-
江陵 Kōryō	63.8	13	W	3	0	SK	b	6	-	-
元山 Gensan	63.7	8	WNW	3	0	SK	b	5	-	-
咸興 Zyōsin	60.3	8	SW	5	0	SK	b	5	-	-
雄基 Yūki	59.3	5	NW	3	1	SK	b	6	-	-
中江津 Tyūkotin	61.6	2	SW	5	10	N	s	12	-	-
新嘉坡 Singayū	65.5	2	-	1	3	SC	bc	3	-	-
大連 Dairen	67.1	8	NNW	5	0	-	b	-	-	-
營口 Yinkow	66.9	6	NNW	2	10	SC	o	-	-	-
奉天 Mukden	64.4	4	W	3	10	SK	o	-	-	-
長春 Changchun	61.5	-2	W	4	10	N	o	1	-	-
天津 Tientsin	70.0	6	NNW	3	0	-	b	-	-	-
青島 Tsingtau	67.6	9	N	7	3	KC	bc	-	-	-
上海 Shanghai	65.6	15	SSE	2	4	SC	bc	-	-	-
大東島 Ōogagarizima	64.1	22	NE	11	10	N	r	0-10	-	-
パラオ Palau	57.5	26	-	0	10	C	c	38	-	-
セパン Saipan	59.1	26	E	7	3	K	bc	-	-	-
ポナペ Ponape	56.7	27	SE	2	10	C	e	56	-	-
船名	東經	北緯	氣壓	風向	風力	天候	雨量			
SHIPS	Long.	Lat.	Pressure	Dir.	Force	Weather	Precip.			
KYK. Keizan m.	124	37	65.5	NNW	3	bc				
Baikal maru	125	35	63.5	N	2	bc				
Sizuoka maru	141	32	67.4	N	1	o				
Nanrei maru	123	37	62.2	N	3	b				
Amakusa maru	135	38	62.8	SW	5	c				
Ural maru	127	34	64.8	SE	2	c				
Boston maru	134	31	64.8	ESE	1	c				
Hakuhō maru	145	48	63.0	E	3	o				
KitaninhonTaihoku m.	142	46	59.5	WSW	5	bc				
Tokuzyu maru	130	35	65.8	WSW	3	b				
KitaninhonNittaka m.	131	40	58.7	WSW	6	bc				
測候所	時刻	氣壓	風向	風力	氣溫	天候	雨量			
STATIONS	Time	Air Pressure	Wind Dir.	Force	Air Temp.	Weather	Precip.			
Hongkong	11	60.2	E	4	23	o				
Manila	7	55.5	-	0	23	o				
Appari	7	57.3	-	0	22	r				
Legaspi	7	54.4	W	2	25	o				
Iloilo	7	55.4	-	0	26	o				
Surigao	7	55.3	-	0	26	o				
Yap	7	57.6	NNE	2	-	bc				
Guam	7	57.0	ENE	2	-	r				
Basco	7	58.2	NE	2	25	r				

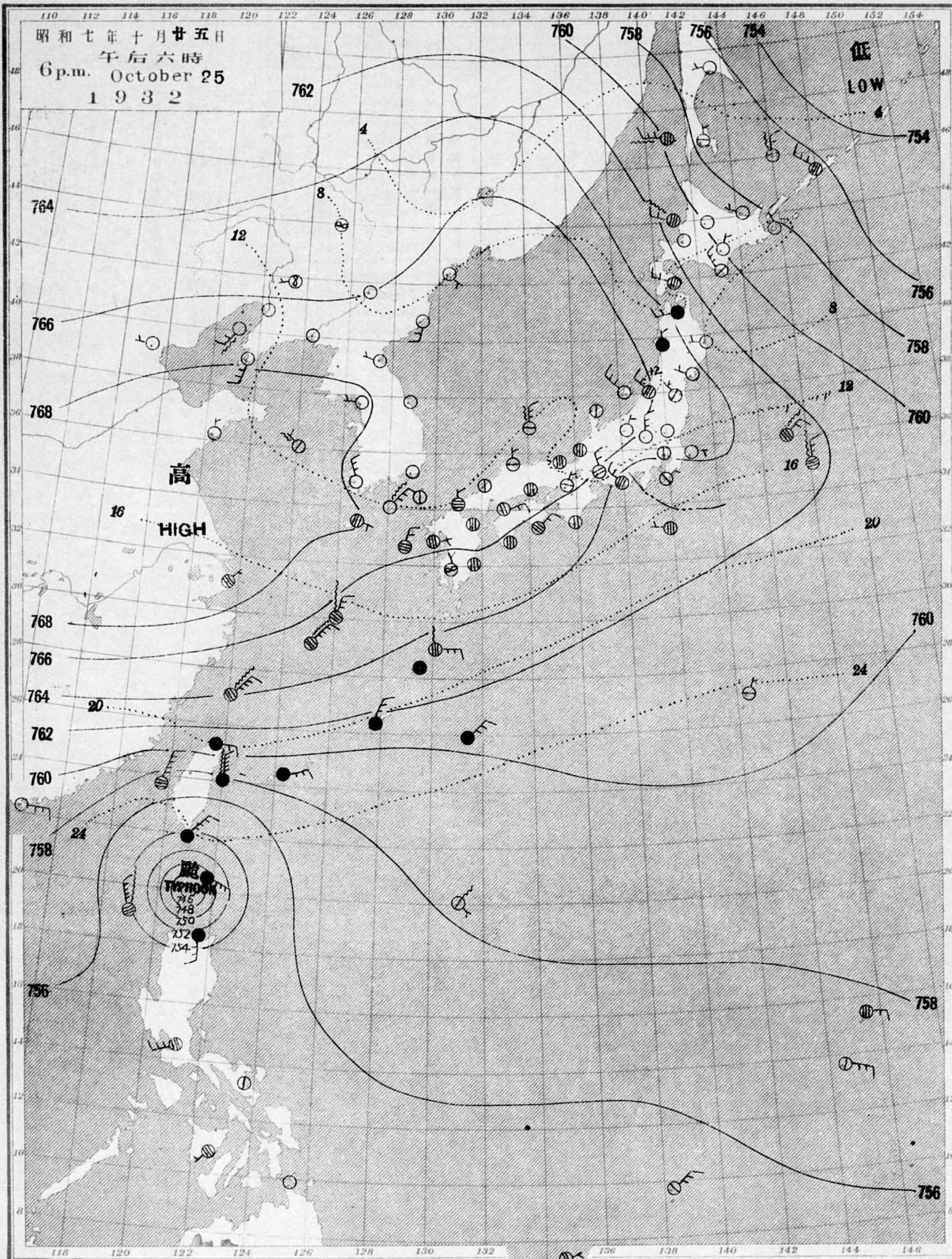
天気 Weather
符號 Notation

十月二十二日午後六時各地觀測表
OBSERVATIONS at 6 p.m. (135° M.S.T.) October 22 1932

測候所 STATIONS	氣壓 Air Press. mm. 700+	氣溫 Air Temp. °C	風向		風速		雲量		天候	雨量 mm. (2)
			Dir.	Vel.	Amt.	Form.				
桓春 Kōsyun	60.2	24	ENE	11	10	N	r	-	-	-
高越 Takao	60.2	28	-	1	10	SK	o	-	-	-
澎湖 Hōko	61.4	23	NNE	10	10	SK	o	-	-	-
臺北 Taihoku	63.5	20	E	6	10	SK	o	-	-	-
石垣島 Isigakizima	63.0	22	ENE	9	10	N	r	-	-	-
那覇 Naha	65.5	19	NNE	9	10	N	r	18	-	-
名瀬 Naze	67.4	19	-	1	10	N	r	3	-	-
鹿兒島 Kagosima	67.0	16	-	1	10	SK	y	3	-	-
宮崎 Miyazaki	66.6	16	-	1	10	SK	o	-	-	-
熊本 Kumamoto	67.2	14	-	0	8	CK	o	-	-	-
清水 Simidu	66.4	16	-	1	10	SC	o	-	-	-
高知 Kōchi	67.1	17	-	1	10	SC	o	-	-	-
室戶 Muroto	66.6	18	E	3	10	SC	h	-	-	-
和歌山 Wakayama	66.8	16	-	1	10	SK	o	-	-	-
神戶 Simisaki	66.3	19	-	1	10	SC	h	-	-	-
大分 Ōita	67.0	14	-	1	4	K	bc	-	-	-
松山 Matuyama	66.7	15	-	1	10	SC	o	-	-	-
大津 Tadotsu	66.6	16	-	1	10	SK	o	-	-	-
廣島 Hiroshima	67.0	16	-	1	10	SK	o	-	-	-
岡山 Okayama	66.9	16	-	1	10	SC	o	-	-	-
大阪 Ōsaka	66.7	18	-	1	10	SK				

天氣圖
WEATHER CHART.

THE CENTRAL METEOROLOGICAL OBSERVATORY OF JAPAN, TOKYO.



等壓線 Isobaric line	○ 快晴 Clear	● 雨 Rain	⊙ 雷雨 Thunder storm	⊙ 黃沙 Yellow dust
等溫線 Isothermal line	⊙ 晴 Fair	⊙ 雪 Snow	⊙ 霧 Fog	⊙ 風塵 Dust storm
不連續線 Line of discontinuity	⊙ 薄雲 Cloudy	⊙ 電雷 Thunder and lightning	⊙ 烟霧 Haze	⊙ 吹雪 Snow drift

波模様 Sea Disturbance; 無記號 海面平静 Absence of symbol means dead calm; 海面標記 Smooth 海面波 Swell; 浪少シ Small wave; 浪可シ Moderate; 浪稍高 Rough; 浪甚高 Very high; 怒濤 Phenomenal; 方向のネリ又浪の来方 Direction shows whence swell or roller comes.

明治廿七年三月七日第三種郵便物認可
昭和七年十月廿六日發行

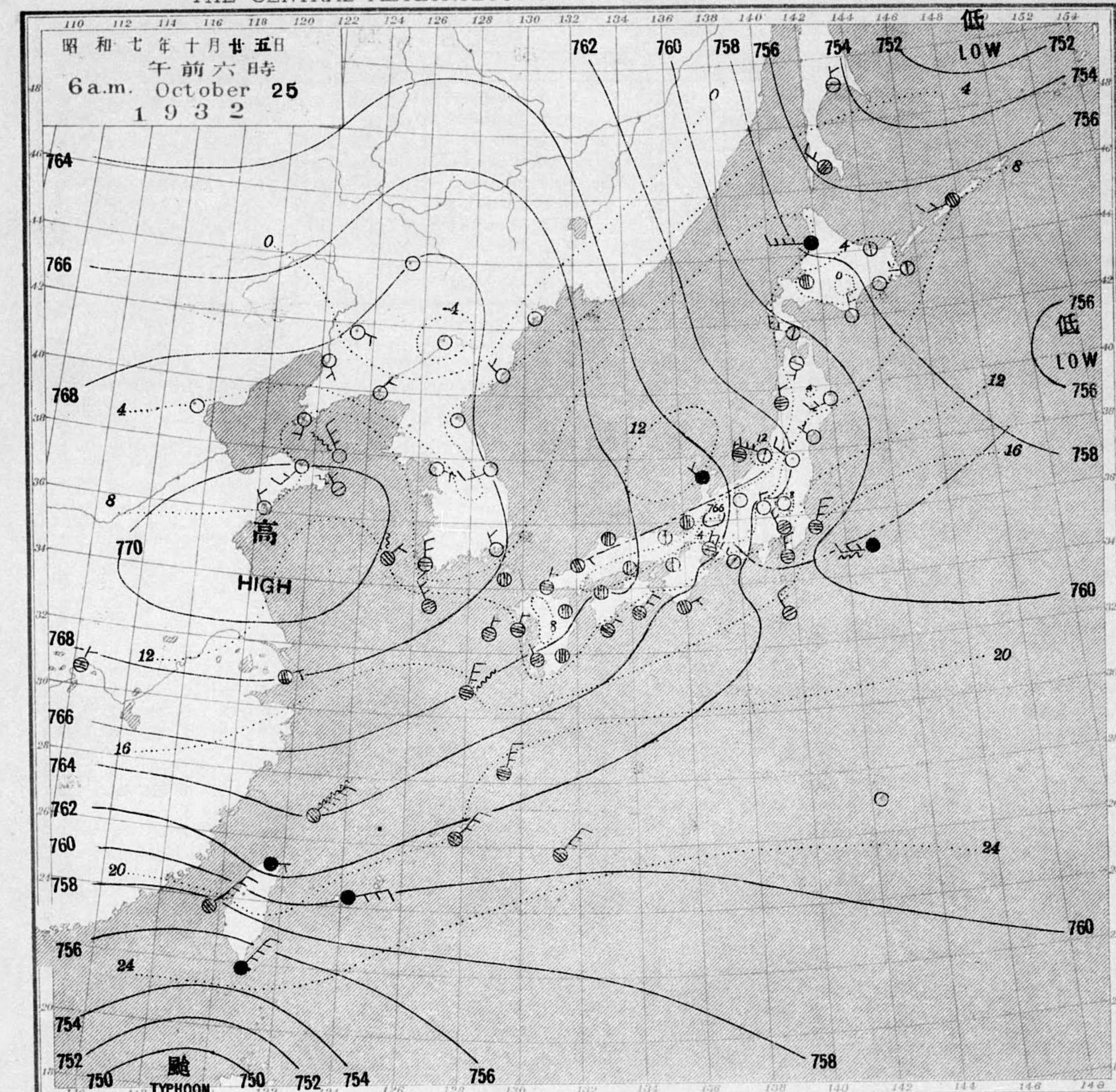
印刷者 人販發行所

東京市神田區竹竿町貳番地
中央氣象臺

(定價郵稅共壹拾金四錢)

天氣圖
WEATHER CHART.

THE CENTRAL METEOROLOGICAL OBSERVATORY OF JAPAN, TOKYO.



全國豫報

第一區北乃東	風曇
第二區全乃西	風曇
第三區北乃西	風晴
第四區全乃西	風曇
第五區全乃西	風曇
第六區全乃西	風晴
第七區全乃西	風晴
第八區全乃西	風曇
第九區全乃西	風曇

午前六時天氣概況

七七〇耗ノ高氣壓ハ黄海ヲ掩ヒ低氣壓ハカムケラニアリ颱風ハ南支那海ニアリマス 天氣ハ中部地方ヲ北ノ表日本ト朝鮮滿洲ヲ快晴デアリマスガソノ他ハ一般ニ曇テ日本海沿岸及ヒ琉球臺灣ハ所々雨ニナツテ居リマス 溫度ハ北海道ノ内陸ハ平年列ニ三度低ク朝鮮モ三、四度低クナツテ居リマスガソノ他ハ各地ハ略平年並又ハ一二度低クナツテ居リマス

暴風警報

軟風 Light Wind	2-4	烈風 Strong Gale	15-20 m.p.s.	颶風 Hurricane	25-35 m.p.s.
和風 Moderate Wind	4-6		20-25 "		35-40 "
疾風 Strong Wind	6-10		25-29 "		30 "
強風 Gale	10-15				

東京豫報

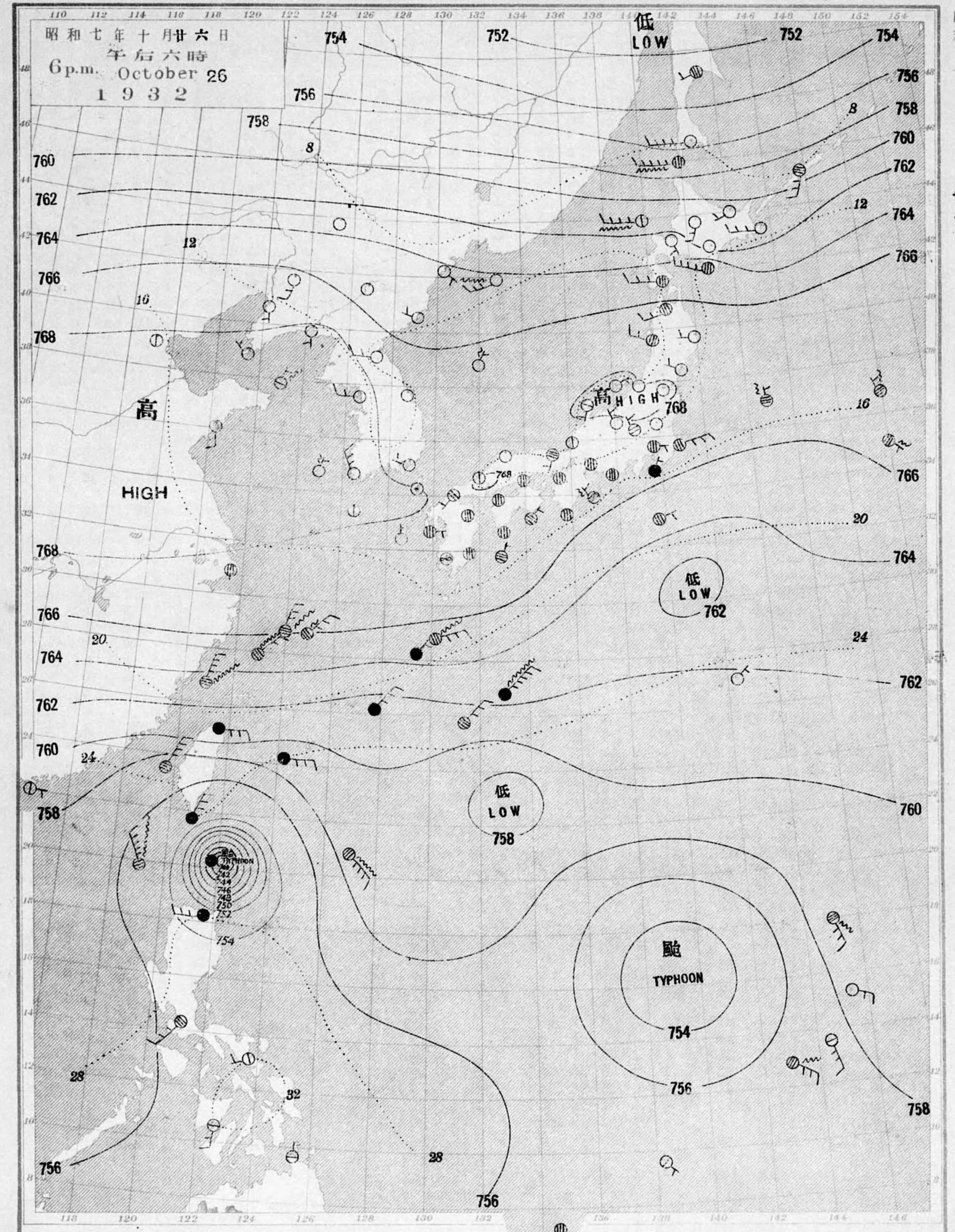
今晚ハ風弱ノ晴 溫度降ル

明日ハ西ノ風弱ノ晴

十月二十四日午前六時各地觀測表
OBSERVATIONS at 6a.m. (135° M.S.T.) October 24 1932

測候所 STATIONS	氣壓 Air Press. mm. 700+	氣溫 Air Temp. °C	風向		風速 Vel. m/s	雲量 Amt.	雲形 Form	天氣 Weather	雨量 Precip. mm. (1)	測候所 STATIONS	氣壓 Air Press. mm. 700+	氣溫 Air Temp. °C	風向		風速 Vel. m/s	雲量 Amt.	雲形 Form	天氣 Weather	雨量 Precip. mm. (1)							
			Dir.	Vel.									Dir.	Vel.												
桓春 Kōsuyun	57.7	26	NE	9	10	SK	o	-	山形 Yamagata	64.5	8	-	1	1	N	b	-	山形 Yamagata	64.5	8	-	1	1	N	b	-
臺東 Taitō	59.5	22	NW	4	10	N	r	12	秋田 Akita	63.9	13	NW	4	4	SK	bc	1	秋田 Akita	63.9	13	NW	4	4	SK	bc	1
高嶺 Takao	58.2	23	-	1	10	SK	o	-	水戸 Mito	63.7	10	-	1	10	SC	o	-	水戸 Mito	63.7	10	-	1	10	SC	o	-
臺南 Tainan	58.2	22	-	1	10	SK	o	-	小名瀧 Onahama	64.0	9	-	1	9	CS	c	-	小名瀧 Onahama	64.0	9	-	1	9	CS	c	-
澎湖 Hōko	58.8	24	NNE	12	10	SK	o	-	石巻 Isinomaki	63.5	12	NW	3	7	CK	bc	-	石巻 Isinomaki	63.5	12	NW	3	7	CK	bc	-
臺北 Taihoku	60.9	23	ENE	4	10	N	r	2	水津 Midusawa	63.9	8	-	1	8	SK	o	-	水津 Midusawa	63.9	8	-	1	8	SK	o	-
石垣島 Isigakizima	60.8	24	ENE	6	10	SK	o	4	盛岡 Morioka	63.8	8	SE	4	2	SK	bc	-	盛岡 Morioka	63.8	8	SE	4	2	SK	bc	-
那覇 Naha	61.8	22	NNE	3	10	SK	r	1	宮古 Miyako	62.7	8	W	3	3	CK	bc	-	宮古 Miyako	62.7	8	W	3	3	CK	bc	-
名瀧 Naze	63.6	19	-	1	10	SK	o	-	青森 Aomori	63.2	8	WSW	2	2	SK	bc	7	青森 Aomori	63.2	8	WSW	2	2	SK	bc	7
鹿兒島 Kagosima	65.4	10	NW	2	7	KC	bc	-	鹿兒島 Kagosima	62.4	10	W	3	0	SK	b	7	鹿兒島 Kagosima	62.4	10	W	3	0	SK	b	7
宮崎 Miyazaki	65.1	10	NW	3	1	CK	b	-	鹿兒島 Kagosima	61.4	9	WSW	6	2	K	b	15	鹿兒島 Kagosima	61.4	9	WSW	6	2	K	b	15
熊本 Kumamoto	66.0	11	-	1	10	CS	c	-	札幌 Sapporo	61.2	5	S	3	0	SK	b	7	札幌 Sapporo	61.2	5	S	3	0	SK	b	7
清水 Simidu	65.1	11	-	1	3	C	bc	-	札幌 Sapporo	58.2	10	WSW	15	10	SK	o	18	札幌 Sapporo	58.2	10	WSW	15	10	SK	o	18
高知 Kōchi	65.2	12	-	1	9	CS	c	-	札幌 Sapporo	59.5	8	SSW	5	1	SK	b	1	札幌 Sapporo	59.5	8	SSW	5	1	SK	b	1
室戸 Muroto	64.8	16	ENE	2	3	C	bc	-	旭川 Asahigawa	62.1	9	NW	7	2	SK	b	4	旭川 Asahigawa	62.1	9	NW	7	2	SK	b	4
室高 Tokusima	65.3	12	NW	3	3	CS	bc	-	浦河 Urakawa	60.0	8	N	3	1	SK	b	3	浦河 Urakawa	60.0	8	N	3	1	SK	b	3
和歌山 Wakayama	65.3	11	ENE	2	3	CS	bc	1	帯廣 Obihiro	58.1	9	SW	3	0	-	b	-	帯廣 Obihiro	58.1	9	SW	3	0	-	b	-
和歌山 Wakayama	64.7	14	-	1	0	-	b	6	網走 Abasiri	69.8	10	W	2	0	-	b	-	網走 Abasiri	69.8	10	W	2	0	-	b	-
和歌山 Wakayama	65.6	11	-	1	10	SC	o	-	網走 Abasiri	59.1	12	WSW	5	4	SK	bc	-	網走 Abasiri	59.1	12	WSW	5	4	SK	bc	-
和歌山 Wakayama	65.6	11	-	1	10	SC	o	-	網走 Abasiri	57.6	12	SSW	8	10	N	r	-	網走 Abasiri	57.6	12	SSW	8	10	N	r	-
和歌山 Wakayama	65.5	13	SE	2	10	SK	o	-	網走 Abasiri	57.6	12	SSW	8	10	N	r	-	網走 Abasiri	57.6	12	SSW	8	10	N	r	-
多摩津 Tadotsu	64.9	12	SSE	2	10	SC	h	-	大泊 Ootomari	52.0	8	NNW	19	9	SK	o	2	大泊 Ootomari	52.0	8	NNW	19	9	SK	o	2
廣島 Hiroshima	65.8	11	-	1	4	SK	bc	-	敦香 Sikka	48.3	6	S	6	8	SK	o	17	敦香 Sikka	48.3	6	S	6	8	SK	o	17
岡山 Okayama	65.1	11	-	1	10	CS	c	-	益山 Husan	66.3	11	N	2	0	-	b	1	益山 Husan	66.3	11	N	2	0	-	b	1
神戸 Kobe	64.9	14	NNE	2	10	CS	c	-	洲崎 Saisyūtō	68.0	14	NNW	4	9	SK	o	-	洲崎 Saisyūtō	68.0	14	NNW	4	9	SK	o	-
大阪 Ōsaka	65.5	12	-	1	0	SK	b	-	木浦 Moppo	68.1	10	NNW	4	0	SC	b	1	木浦 Moppo	68.1	10	NNW	4	0	SC	b	1
京都 Kyōto	66.8	10	-	1	8	CS	c	-	仁川 Zinsen	68.6	6	NNW	6	0	-	b	-	仁川 Zinsen	68.6	6	NNW	6	0	-	b	-
八木 Yagi	65.7	9	-	0	0	KC	b	-	江陵 Kōryō	65.8	7	-	1	0	SK	b	-	江陵 Kōryō	65.8	7	-	1	0	SK	b	-
富江 Tomie	65.9	17	NNE	2	7	C	bc	-	元山 Gensan	66.5	7	W	4	0	-	b	-	元山 Gensan	66.5	7	W	4	0	-	b	-
長崎 Nagasaki	66.0	15	-	1	10	SC	o	-	天津 Ziyōsin	64.9	5	WNW	2	0	SK	b	-	天津 Ziyōsin	64.9	5	WNW	2	0	SK	b	-
佐賀 Saga	65.8	12	-	1	8	SC	o	-	雄基 Yūki	64.7	7	NW	9	10	SK	o	-	雄基 Yūki	64.7	7	NW	9	10	SK	o	-
福岡 Fukuoka	65.9	12	SSW	2	10	CS	c	-	中江津 Tyūkōtin	66.3	2	-	1	10	N	o	-	中江津 Tyūkōtin	66.3	2	-	1	10	N	o	-
熊本 Kumamoto	66.0	12	N	2	4	C	bc	-	新義州 Singiyū	69.6	1	-	1	0	SK	b	-	新義州 Singiyū	69.6	1	-	1	0	SK	b	-
大分 Ōita	65.5	16	WSW	3	10	SK	r	-	大連 Dairen	71.3	6	NW	2	0	-	b	-	大連 Dairen	71.3	6	NW	2	0	-	b	-
和歌山 Wakayama	64.6	12	-	1	2	SK	b	4	瀋陽 Shenyang	70.5	-1	-	1	0	-	b	-	瀋陽 Shenyang	70.5	-1	-	1	0	-	b	-
和歌山 Wakayama	64.6	11	-	1	8	SK	o	-	瀋陽 Shenyang	69.5	-3	WNW	2	0	-	b	-	瀋陽 Shenyang	69.5	-3	WNW	2	0	-	b	-
和歌山 Wakayama	64.0	15	WSW	2	10	SK	c	1	長春 Changchun	68.7	-2	WSW	3	0	-	b	-	長春 Changchun	68.7	-2	WSW	3	0	-	b	-
和歌山 Wakayama	64.3	19	WSW	2	10	KC	o	11	天津 Tientsin	72.3	2	-	0	0	-	b	-	天津 Tientsin	72.3	2	-	0	0	-	b	-
和歌山 Wakayama	64.3	19	WSW	2	10	KC	o	11	青島 Tsingtau	71.5	6	NNW	4	0	-	b	-	青島 Tsingtau	71.5	6	NNW	4	0	-	b	-
和歌山 Wakayama	64.8	10	ENE	4	7	KC	bc	-	上海 Shanghai	68.3	17	NNE	4	10	SK	o	-	上海 Shanghai	68.3	17	NNE	4	10	SK	o	-
和歌山 Wakayama	64.8	10	ENE	4	7	KC	bc	-	大東島 Ōogarisima	61.1	25	NE	4	10	SK	o	-	大東島 Ōogarisima	61.1	25	NE	4	10	SK	o	-
和歌山 Wakayama	64.8	10	ENE	4	7	KC	bc	-	大東島 Ōogarisima	61.1	25	NE	4	10	SK	o	-	大東島 Ōogarisima	61.1	25	NE	4	10	SK	o	-
和歌山 Wakayama	64.8	10	ENE	4	7	KC	bc	-	大東島 Ōogarisima	61.1	25	NE	4	10	SK	o	-	大東島 Ōogarisima	61.1	25	NE	4	10	SK	o	-
和歌山 Wakayama	64.8	10	ENE	4	7	KC	bc	-	大東島 Ōogarisima	61.1	25	NE	4	10	SK	o	-	大東島 Ōogarisima	61.1	25	NE	4	10	SK	o	-
和歌山 Wakayama	64.8	10	ENE	4	7	KC	bc	-	大東島 Ōogarisima	61.1	25	NE	4	10	SK	o	-	大東島 Ōogarisima	61.1	25	NE	4	10	SK	o	-
和歌山 Wakayama	64.8	10	ENE	4	7	KC	bc	-	大東島 Ōogarisima	61.1	25	NE	4	10	SK	o	-	大東島 Ōogarisima	61.1	25	NE	4	10	SK	o	-
和歌山 Wakayama	64.8	10	ENE	4	7	KC	bc	-	大東島 Ōogarisima	61.1	25	NE	4	10	SK	o	-	大東島 Ōogarisima	61.1	25	NE	4	10	SK	o	-
和歌山 Wakayama	64.8	10	ENE	4	7	KC	bc	-	大東島 Ōogarisima	61.1	25	NE	4	10	SK	o	-	大東島 Ōogarisima	61.1	25	NE	4	10	SK	o	-
和歌山 Wakayama	64.8	10	ENE	4	7	KC	bc	-	大東島 Ōogarisima	61.1	25	NE	4	10	SK	o	-	大東島 Ōogarisima	61.1	25	NE	4	10	SK	o	-
和歌山 Wakayama	64.8	10	ENE	4	7	KC	bc	-	大東島 Ōogarisima	61.1	25	NE	4	10	SK	o	-	大東島 Ōogarisima	61.1	25	NE	4	10	SK	o	-
和歌山 Wakayama	64.8	10	ENE	4	7	KC	bc	-	大東島 Ōogarisima	61.1	25	NE	4	10	SK	o	-	大東島 Ōogarisima	61.1	25	NE	4	10	SK	o	-
和歌山 Wakayama	64.8	10	ENE	4	7	KC	bc	-	大東島 Ōogarisima	61.1	25	NE	4	10	SK	o	-	大東島 Ōogarisima	61.1	25	NE	4	10	SK	o	-
和歌山 Wakayama	64.8	10	ENE	4	7	KC	bc	-	大東島 Ōogarisima	61.1	25	NE	4	10	SK	o	-	大東島 Ōogarisima	61.1	25	NE	4	10	SK	o	-
和歌山 Wakayama	64.8	10	ENE	4	7	KC	bc	-	大東島 Ōogarisima	61.1	25	NE	4	10	SK	o	-	大東島 Ōogarisima	61.1	25	NE	4	10	SK	o	-
和歌山 Wakayama	64.8	10	ENE	4	7	KC	bc	-	大東島 Ōogarisima	61.1	25	NE	4	10	SK	o	-	大東島 Ōogarisima	61.1	25	NE	4	10	SK	o	-
和歌山 Wakayama	64.8	10	ENE	4	7	KC	bc	-	大東島 Ōogarisima	61.1	25	NE	4	10	SK	o	-	大東島 Ōogarisima	61.1	25	NE	4	10	SK	o	-
和歌山 Wakayama	64.8	10	ENE	4	7	KC	bc	-	大東島 Ōogarisima	61.1	25	NE	4	10	SK	o	-	大東島 Ōogarisima	61.1	25	NE	4	10	SK	o	-
和歌山 Wakayama	64.8	10	ENE	4	7	KC	bc	-	大東島 Ōogarisima	61.1	25	NE	4	10	SK	o	-	大東島 Ōogarisima	61.1	25	NE	4	10	SK	o	-
和歌山 Wakayama	64.8	10	ENE	4	7	KC	bc	-	大東島 Ōogarisima	61.1	25	NE	4	10	SK	o	-	大東島 Ōogarisima	61.1	25	NE	4	10	SK	o	-
和歌山 Wakayama	64.8	10	ENE	4	7	KC	bc	-	大東島 Ōogarisima	61.1	25	NE	4	10	SK	o	-	大東島 Ōogarisima	61.1	25	NE	4	10	SK	o	-
和歌山 Wakayama	64.8	10	ENE	4	7	KC	bc	-	大東島 Ōogarisima	61.1	25	NE	4	10	SK	o	-	大東島 Ōogarisima	61.1	25	NE	4	10	SK	o	-
和歌山 Wakayama	64.8	10	ENE	4	7</																					

天氣圖
WEATHER CHART.
THE CENTRAL METEOROLOGICAL OBSERVATORY OF JAPAN, TOKYO.



等壓線 Isobaric line
等溫線 Isothermal line
不連續線 Line of Discontinuity
快晴 Clear
晴 Fair
薄雲 Cloudy
雲 Overcast
雨 Rain
雪 Snow
電雷 Thunder and lightning
雷雨 Thunder storm
霧 Fog
煙霧 Haze
塵沙 Yellow dust
風塵 Dust storm
吹雪 Snow drift

波標標 Sea-Disturbance; 無記號 海面平滑 Absence of symbol means dead calm; 海面標記 Smooth; 波浪 Small; 浪中等 Moderate; 浪稍高 Rough; 浪甚高 Very high; 怒濤 Phenomenal; 方向のウチリと波のウチリ Direction shows whence swell or roller comes

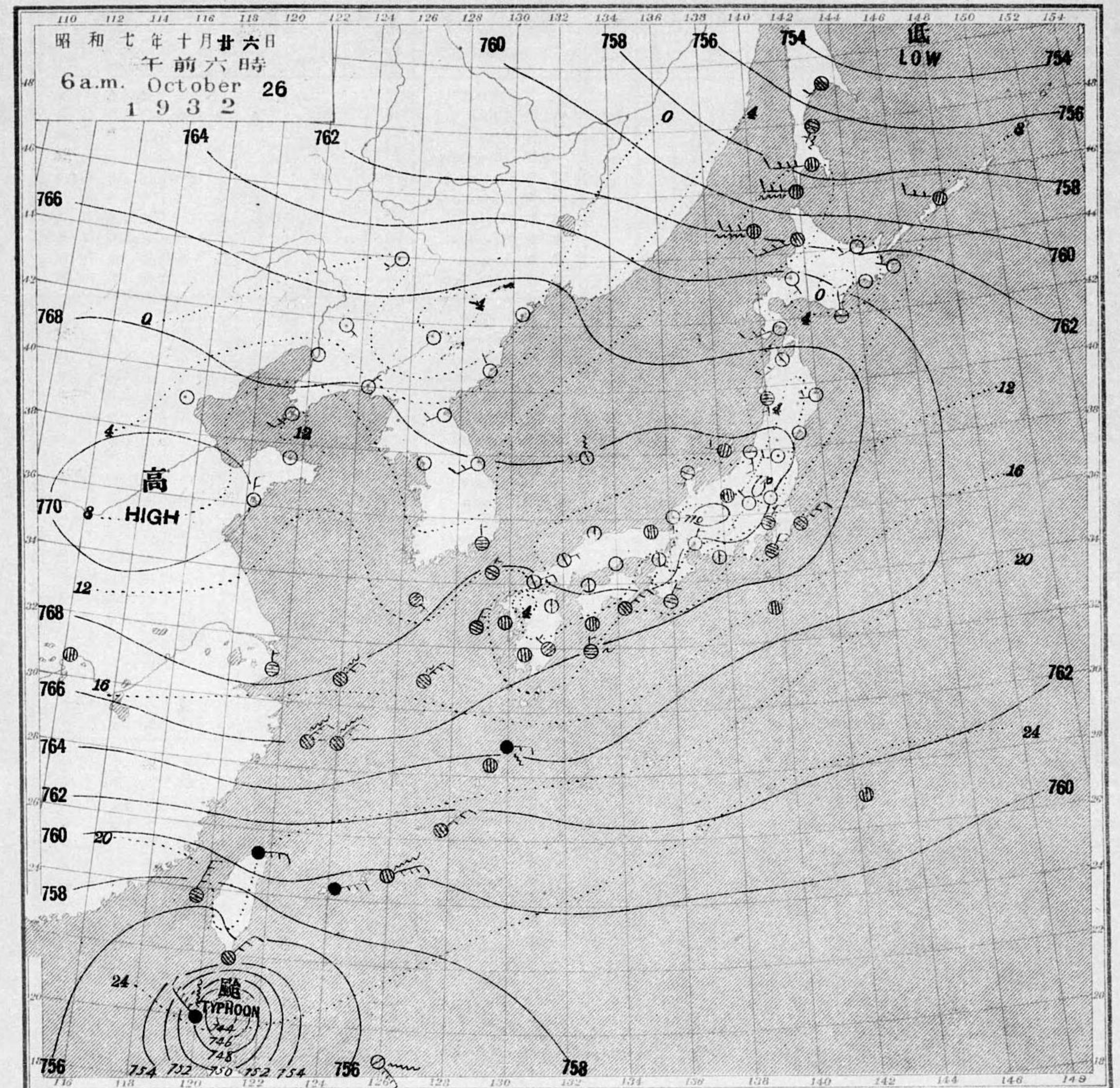
明治廿七年三月七日第三種郵便物認可
昭和七年十月廿七日發行

印刷者 廣發行所

東京市麹町區村町貳番地
中央氣象臺

(定價郵稅共壹枚全四錢)

天氣圖
WEATHER CHART.
THE CENTRAL METEOROLOGICAL OBSERVATORY OF JAPAN, TOKYO.



全國豫報

第一區 北乃至東	雨
第二區 北乃至東	曇
第三區 北乃至東	曇
第四區 北乃至東	曇
第五區 北乃至東	曇
第六區 南乃至東	晴
第七區 北乃至東	曇
第八區 北乃至西	晴
第九區 南乃至西	曇

暴風警報

東京豫報

今晚 風弱、晴、曇、雨

明日 東寄、風、曇、雨、暴、雪

軟風 Light Wind	2-4	烈風 Strong Gale	15-20 m.p.s.	颶風 Hurricane	29-35 m.p.s.
和風 Moderate Wind	4-6	疾風 Strong Wind	20-25 "	強風 Gale	25-29 "
疾風 Strong Wind	6-10	強風 Gale	25-29 "		
強風 Gale	10-15				

十月二十五日午前六時各地觀測表
OBSERVATIONS at 6 a.m. (135° M.S.T.) October 25 1932

STATIONS										STATIONS									
Station Name	Air Press.	Air Temp.	Wind Direc.	Wind Vel.	Clouds Amt.	Form	Weather	Precip.	Station Name	Air Press.	Air Temp.	Wind Direc.	Wind Vel.	Clouds Amt.	Form	Weather	Precip.		
恒春 Kōsuyun	55.6	23	NE	11	10	N	r	24	山形 Yamagata	62.1	7	-	1	7	SK	bc	5		
臺東 Taitō	58.6	21	-	1	10	N	r	171	秋田 Akita	61.8	9	N	3	10	N	o	17		
高雄 Takao	56.1	23	-	1	10	N	o	-	水戸 Mito	61.0	9	-	1	4	C	bc	-		
臺南 Tainan	56.5	21	N	4	9	KC	o	-	小名濱 Onahama	61.4	12	NNE	3	2	C	b	-		
澎湖 Hōko	57.7	22	NE	17	10	SK	o	-	石巻 Isinomaki	61.2	9	NW	2	1	SK	b	8		
臺北 Taihoku	62.6	19	E	2	10	N	r	16	水澤 Midusawa	61.0	8	-	1	0	SK	b	2		
石垣島 Isigakizima	60.0	23	ENE	7	10	N	r	58	盛岡 Morioka	61.4	4	-	1	1	SK	b	7		
那覇 Naha	61.7	20	NE	6	10	N	o	13	宮古 Miyako	60.5	6	WSW	4	2	SK	b	2		
名瀬 Naze	63.0	21	NNE	7	10	SK	o	6	青森 Aomori	61.0	6	SSW	3	7	SK	bc	8		
鹿兒島 Kagosima	65.3	11	NNW	2	10	KC	o	-	鹿兒島 Kagosima	60.1	6	WNW	4	6	SK	bc	-		
宮崎 Miyazaki	65.1	11	-	1	10	KC	o	-	鹿兒島 Kagosima	60.1	6	WNW	4	6	SK	bc	-		
熊本 Kumamoto	66.6	8	NNE	2	10	N	o	-	鹿兒島 Kagosima	60.1	6	WNW	4	6	SK	bc	-		
清水 Simidu	64.8	13	NE	2	10	SK	o	-	鹿兒島 Kagosima	60.1	6	WNW	4	6	SK	bc	-		
高知 Kōti	64.6	10	WSW	2	10	SC	o	-	鹿兒島 Kagosima	60.1	6	WNW	4	6	SK	bc	-		
室戸 Muroto	64.1	13	NE	4	10	SC	o	-	鹿兒島 Kagosima	60.1	6	WNW	4	6	SK	bc	-		
德島 Tokushima	65.6	11	WNW	5	10	SC	o	-	鹿兒島 Kagosima	60.1	6	WNW	4	6	SK	bc	-		
和歌山 Wakayama	65.5	12	NNE	2	7	C	bc	-	鹿兒島 Kagosima	60.1	6	WNW	4	6	SK	bc	-		
潮音 Siomisaki	63.3	13	ENE	2	10	SC	o	-	鹿兒島 Kagosima	60.1	6	WNW	4	6	SK	bc	-		
大分 Ōita	66.4	9	-	1	10	SC	o	-	鹿兒島 Kagosima	60.1	6	WNW	4	6	SK	bc	-		
松山 Matuyama	66.0	8	-	0	10	SC	o	-	鹿兒島 Kagosima	60.1	6	WNW	4	6	SK	bc	-		
多摩津 Tadotu	66.1	11	-	1	10	CS	c	-	鹿兒島 Kagosima	60.1	6	WNW	4	6	SK	bc	-		
廣島 Hiroshima	66.8	7	N	2	10	SC	o	-	鹿兒島 Kagosima	60.1	6	WNW	4	6	SK	bc	-		
岡山 Okayama	66.2	7	-	0	10	CS	c	-	鹿兒島 Kagosima	60.1	6	WNW	4	6	SK	bc	-		
神戸 Kobe	65.5	11	-	1	10	SC	o	1	鹿兒島 Kagosima	60.1	6	WNW	4	6	SK	bc	-		
大阪 Ōsaka	66.7	10	-	0	7	SK	bc	3	鹿兒島 Kagosima	60.1	6	WNW	4	6	SK	bc	-		
京都 Kyōto	65.4	8	-	1	10	C	c	3	鹿兒島 Kagosima	60.1	6	WNW	4	6	SK	bc	-		
八木 Yagi	65.7	8	S	2	7	CS	bc	-	鹿兒島 Kagosima	60.1	6	WNW	4	6	SK	bc	-		
富江 Tomie	66.8	15	NNE	2	10	SC	o	-	鹿兒島 Kagosima	60.1	6	WNW	4	6	SK	bc	-		
長崎 Nagasaki	66.9	12	NNE	3	10	SK	o	-	鹿兒島 Kagosima	60.1	6	WNW	4	6	SK	bc	-		
佐賀 Saga	66.0	8	-	1	10	SC	o	-	鹿兒島 Kagosima	60.1	6	WNW	4	6	SK	bc	-		
福岡 Fukuoka	67.1	7	-	0	10	SC	o	-	鹿兒島 Kagosima	60.1	6	WNW	4	6	SK	bc	-		
熊本 Kumamoto	66.6	8	NNE	2	10	N	o	-	鹿兒島 Kagosima	60.1	6	WNW	4	6	SK	bc	-		
下関 Simonoseki	67.0	11	NNE	2	10	SK	o	-	鹿兒島 Kagosima	60.1	6	WNW	4	6	SK	bc	-		
濱田 Hamada	66.4	9	ENE	2	10	N	o	-	鹿兒島 Kagosima	60.1	6	WNW	4	6	SK	bc	-		
境 Sakai	66.3	10	-	1	8	SK	o	15	鹿兒島 Kagosima	60.1	6	WNW	4	6	SK	bc	-		
宮津 Miyadu	65.7	8	-	1	4	SK	bc	-	鹿兒島 Kagosima	60.1	6	WNW	4	6	SK	bc	-		
津 Tu	63.9	10	WNW	3	4	SK	bc	-	鹿兒島 Kagosima	60.1	6	WNW	4	6	SK	bc	-		
岐阜 Gifu	64.1	9	-	0	4	SK	bc	3	鹿兒島 Kagosima	60.1	6	WNW	4	6	SK	bc	-		
名古屋 Nagoya	64.2	8	NNE	3	9	CS	c	1	鹿兒島 Kagosima	60.1	6	WNW	4	6	SK	bc	-		
濱松 Hamamatu	62.3	13	NW	6	4	SK	bc	-	鹿兒島 Kagosima	60.1	6	WNW	4	6	SK	bc	-		
御前崎 Omaesaki	61.4	13	W	8	8	KC	o	-	鹿兒島 Kagosima	60.1	6	WNW	4	6	SK	bc	-		
沼津 Numadu	60.5	11	ESE	2	6	SK	bc	-	鹿兒島 Kagosima	60.1	6	WNW	4	6	SK	bc	-		
横浜 Yokohama	60.8	13	-	1	8	KC	o	-	鹿兒島 Kagosima	60.1	6	WNW	4	6	SK	bc	-		
東京 Tōkyō	61.2	12	NNW	4	9	KC	o	-	鹿兒島 Kagosima	60.1	6	WNW	4	6	SK	bc	-		
熱谷 Kumagaya	61.6	11	NNW	3	4	C	bc	-	鹿兒島 Kagosima	60.1	6	WNW	4	6	SK	bc	-		
富崎 Tomisaki	60.4	15	N	4	10	SK	o	-	鹿兒島 Kagosima	60.1	6	WNW	4	6	SK	bc	-		
銚子 Tyōsi	60.4	16	NNE	7	10	SK	o	-	鹿兒島 Kagosima	60.1	6	WNW	4	6	SK	bc	-		
八丈島 Hatidōyōzima	61.5	17	NNW	4	10	CS	c	4	鹿兒島 Kagosima	60.1	6	WNW	4	6	SK	bc	-		
父島 Titizima	60.9	23	-	0	1	KC	b	-	鹿兒島 Kagosima	60.1	6	WNW	4	6	SK	bc	-		
旗津山 Tukubasan	61.9	6	N	11	2	CK	b	-	鹿兒島 Kagosima	60.1	6	WNW	4	6	SK	bc	-		
高山 Takayama	66.0	3	-	0	2	SK	b	-	鹿兒島 Kagosima	60.1	6	WNW	4	6	SK	bc	-		
飯田 Iida	63.6	7	-	0	8	CK	o	-	鹿兒島 Kagosima	60.1	6	WNW	4	6	SK	bc	-		
松本 Matsumoto	63.5	6	-	0	2	C	b	-	鹿兒島 Kagosima	60.1	6	WNW	4	6	SK	bc	-		
長野 Nagano	63.3	5	-	1	0	K	b	-	鹿兒島 Kagosima	60.1	6	WNW	4	6	SK	bc	-		
甲府 Kōfu	62.0	7	-	1	2	SC	b	-	鹿兒島 Kagosima	60.1	6	WNW	4	6	SK	bc	-		
甲府 Kōfu	61.7	10	N	2	2	SK	b	-	鹿兒島 Kagosima	60.1	6	WNW	4	6	SK	bc	-		
前橋 Maebasi	62.2	8	-	1	0	-	b	-	鹿兒島 Kagosima	60.1	6	WNW	4	6	SK	bc	-		
足尾 Asio	61.6	7	-	0	1	KC	b	-	鹿兒島 Kagosima	60.1	6	WNW	4	6	SK	bc	-		
宇都宮 Utsunomiya	62.0	10	NW	4	1	K	b	2	鹿兒島 Kagosima	60.1	6	WNW	4	6	SK	bc	-		
藤島 Fukushima	64.3	13	NNW	5	8	SK	o	4	鹿兒島 Kagosima	60.1	6	WNW	4	6	SK	bc	-		
藤島 Fukushima	64.3	13	NNW	5	8	SK	o	4	鹿兒島 Kagosima	60.1	6	WNW	4	6	SK	bc	-		
伊吹山 Ibukisan	65.8	1	NNW	11	10	S	o	-	鹿兒島 Kagosima	60.1	6	WNW	4	6	SK	bc	-		
藤井 Fukui	65.0	9	-	1	8	SK	o	5	鹿兒島 Kagosima	60.1	6	WNW	4	6	SK	bc	-		
金澤 Kanazawa	64.7	10	S	2	9	N	o	13	鹿兒島 Kagosima	60.1	6	WNW	4	6	SK	bc	-		
輪島 Wazima	64.3	12	NW	2	8	N	r	12	鹿兒島 Kagosima	60.1	6	WNW	4	6	SK	bc	-		
伏木 Husiki	65.1	10	S	2	10	N	r	11	鹿兒島 Kagosima	60.1	6	WNW	4	6	SK	bc	-		
高田 Takata	63.7	9	-	1	8	N	r	11	鹿兒島 Kagosima	60.1	6	WNW	4	6	SK	bc	-		
新潟 Niigata	62.6	13	WNW	7	6	K	bc	-	鹿兒島 Kagosima	60.1	6	WNW	4	6	SK	bc	-		
相川 Aikawa	62.9	10	NNE	2	8	N	o	4	鹿兒島 Kagosima	60.1	6	WNW	4	6	SK	bc	-		

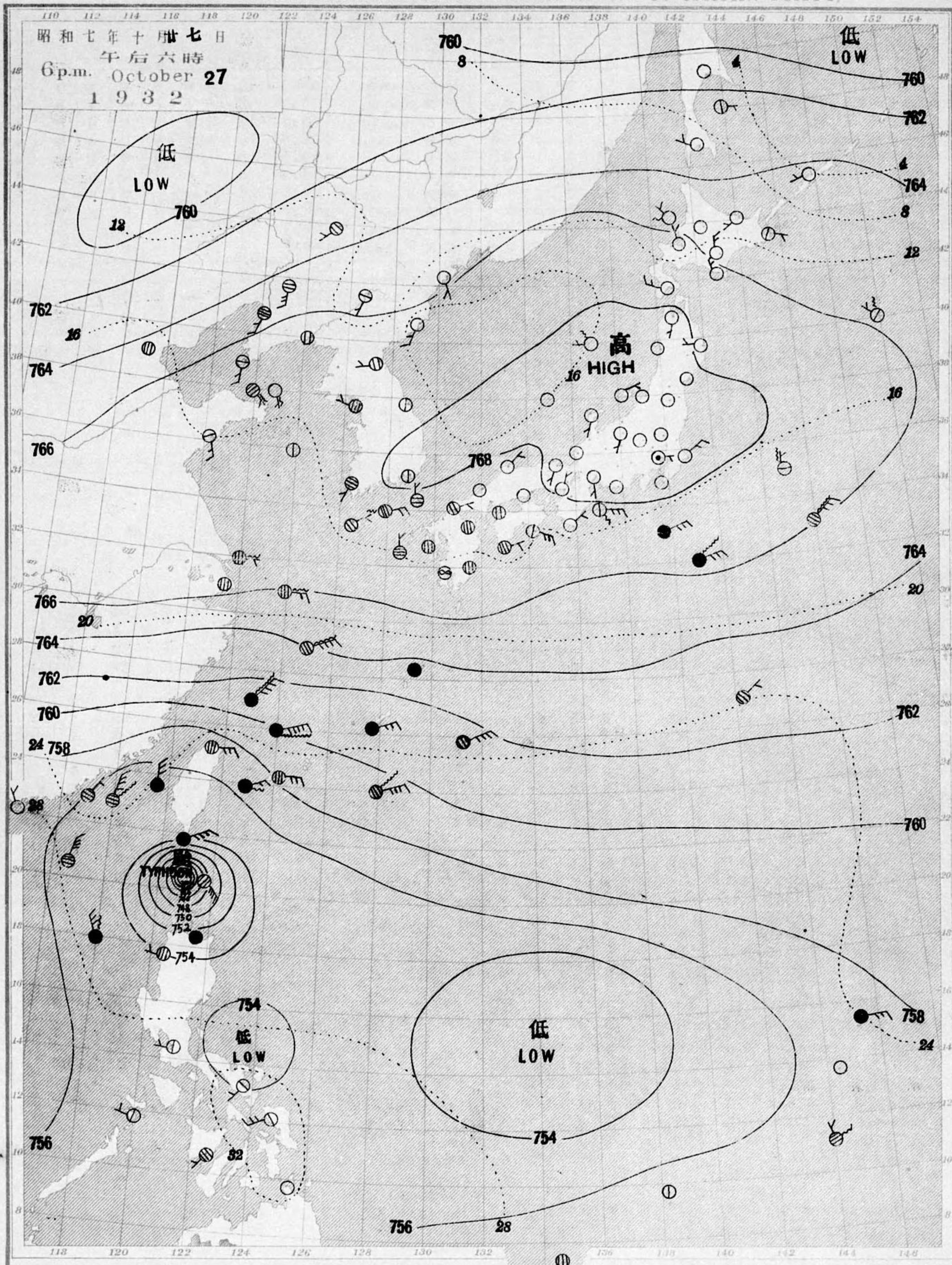
天氣 Weather
符號 Notation

十月二十四日午後六時各地觀測表
OBSERVATIONS at 6 p.m. (135° M.S.T.) October 24 1932

STATIONS										STATIONS									
Station Name	Air Press.	Air Temp.	Wind Direc.	Wind Vel.	Clouds Amt.	Form	Weather	Precip.	Station Name	Air Press.	Air Temp.	Wind Direc.	Wind Vel.	Clouds Amt.	Form	Weather	Precip.		
恒春 Kōsuyun	56.2	25	NE	9	10	N	r	4	仁川 Zinsen	67.6	9	NW	9	0	SK	b	-		
高雄 Takao	56.2	28	-	1	9	SK	h	-	江陵 Kōryō	65.3	10	WSW	2	0	SK	b	-		
澎湖 Hōko	57.5	24	NNE	14	10	SK	o	-	元山 Gensan	65.2	10	W	3	0	-	b	-		
臺北 Taihoku	61.2	22	ENE	6	10	N	r	-	旅津 Zyoosin	63.7	9	W	2	0	SK	b	-		
石垣島 Isigakizima	60.1	23	ENE	9	10	N	r	34	雄基 Yūki	63.3	7	NW	13	9	KN	ts	-		
那覇 Naha	61.9	20	NE	6	10	SC	o	9	中江鎮 Tyūkōtin	64.9	6	WSW	3	1	SK	b	-		
名瀬 Naze	63.7	21	NNE	5	10	N	r	2	新嘉坡 Singayū	67.5	9	W	2	0	SK	b	-		
鹿兒島 Kagosima	64.9	18	-	1	10	SC	y	-	大連 Dairen	68.7	9	NW	4	0	-	b	-		
宮古 Miyako	64.0	19	-	1	10	SC	o	-	營口 Yinkow	68.2	10	SW	2	0	-	b	-		
鹿本 Kumamoto	65.4	16	NNW	2	10	SC	o	-	奉天 Mukden	67.0	7	WSW	4	0	-	b	-		
清水 Simidu	63.7	17	-	1	10	SC	o	-	長春 Changchun	65.5	4	WNW	2	0	-	b	-		
高知 Kōti	63.3	18	-	0	10	SC	o	-	天津 Tientsin	69.0	15	-	1	0	-	b	-		
室戸 Muroto	62.9	18	W	3	10	SC	h	-	青島 Tsingtau	70.1	13	NNW	4	1	CK	b	-		
和歌山 Wakayama	62.6	18	-	1	10	SC	o	-	上海 Shanghai	68.7	16	NNE	4	10	SK	o	-		
潮音 Siomisaki	62.2	19	WNW	2	10	SC	o	-	大森 Ōogarisima	60.1	25	ENE	7	10	N	o	-		
大分 Ōita	65.2	16	NNW	5	10	SC	o	-	巴拉オ Palau	55.8	27	NNW	4	10	C	o	-		
松山 Matuyama	64.1	18	W	3	10	SC	o	-	多摩津 Tadotu	63.1	19	NW	8	10	SK	o	-		
鹿島 Hirōsima	64.8	16	NW	2	10	CK	o	-	鹿島 Hirōsima	64.8	16	NW	2	10	CK	o	-		
岡山 Okayama	63.1	17	NW	2	10	SC	o	-	岡山 Okayama	63.1	17	NW	2	10	SC	o	-		
大阪 Ōsaka	62.6	19	W	4	10	SK	o	-	大阪 Ōsaka	62.6	19	W	4	10	SK	o	-		
長江 Tomie	66.7	15	NNW	4	10	SC	o	-	長江 Tomie	66.7	15								

天氣圖
WEATHER CHART.

THE CENTRAL METEOROLOGICAL OBSERVATORY OF JAPAN, TOKYO.



等壓線 Isobaric line
等溫線 Isothermal line
不連續線 Line of discontinuity

快晴 Clear
晴 Fair
薄雲 Cloudy
曇 Overcast

雨 Rain
雪 Snow
電雷 Thunder and lightning

雷雨 Thunder storm
霧 Fog
煙霧 Haze
黃沙 Yellow dust
塵暴 Dust storm
吹雪 Snow drift

波模様 Sea Disturbance; 無記號 海面平滑 Absence of symbol means dead calm; 海面穏か Smooth sea; 浪少 Small waves; 浪中等 Moderate; 浪稍高 Rough; 浪甚高 Very high; 怒濤 Phenomenal; 方向のネリ波 浪の方向 Direction shows whence swell or roller comes.

明治廿七年三月七日第三種郵便物認可
昭和七年十月廿八日發行

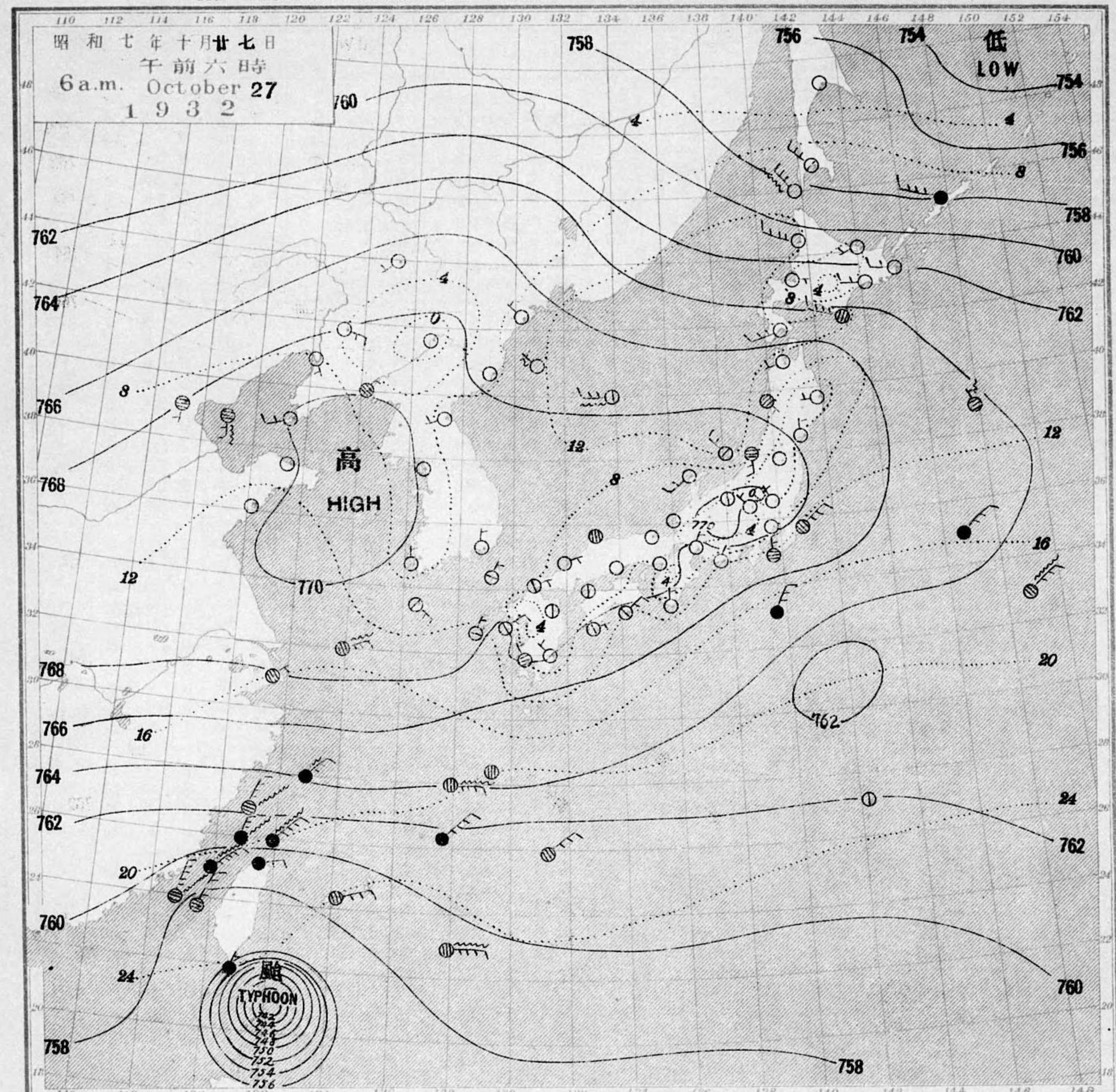
印刷者 人販發行所

東京市野町區門前町貳番地
中央氣象臺

定價 郵稅共計壹圓四錢

天氣圖
WEATHER CHART.

THE CENTRAL METEOROLOGICAL OBSERVATORY OF JAPAN, TOKYO.



天氣圖第 三〇一 號

全國豫報

第一區 北乃至東	風雨
第二區 全乃至全	天氣甚晴
第三區 全乃至全	曇
第四區 全乃至全	曇
第五區 全乃至全	曇
第六區 南乃至東	晴
第七區 北乃至西	曇
第八區 全乃至全	曇
第九區 全乃至全	曇

午前六時天氣概況

七七〇粒、高氣壓ハ内地及ヒ黄海ヲ掩ヒ朝鮮及ヒ内地ノ大部分ハ快晴ニ恵マレテ居リマス。風ハ北東ノ風、南東海上ニアリテ動キマセン。此ノ夕メニ臺灣ハ雨カ降り、琉球ニ曇所カ雨ニナツテ居リマス。今朝山形松山福岡及ヒ熊本ニ初霜カアリマシタ。溫度ハ北海道樺太及ヒ臺灣ハニ三度朝鮮北部ハニ二度平年ヨリ高クツテ居リマス。ソノ他ハ低ク朝鮮南部ニハ二度、関東以北ノ沿岸ヲハニ三度、ソノ他ハ四、五度ニ平年ヨリ低クシテ居リマス。

暴風警報

軟風 Light Wind	2-4 m.p.s.	烈風 Strong Gale	15-20 m.p.s.	颶風 Hurricane	25-35 m.p.s.
和風 Moderate Wind	4-6 m.p.s.	疾風 Strong Wind	20-25 m.p.s.	強風 Gale	25-30 m.p.s.
強風 Gale	10-15 m.p.s.				

東京豫報

今晚ハ風弱ク天氣良シ溫度降ル
明日ハ北東ノ風 曇

十月十六日午前六時各地觀測表
OBSERVATIONS at 6a.m. (135° M.S.T.) October 26 1932

測候所 STATIONS	氣壓 Air Press. 700+	氣溫 Air Temp. °C	風向風速		雲量雲形	天氣	雨量 Precip. mm. (1)	測候所 STATIONS	氣壓 Air Press. 700+	氣溫 Air Temp. °C	風向風速		雲量雲形	天氣	雨量 Precip. mm. (1)		
			Wind Direc.	Vel. m.s.							Wind Direc.	Vel. m.s.					
恒春 Kōsūn	55.1	23	NE	8	10	N	o	10	山形 Yamagata	68.8	4	S	2	0	SK	b	2
臺東 Taitō	56.6	23	N	4	10	N	o	19	秋田 Akita	67.9	6	S	3	10	N	o	3
高雄 Takao	55.2	22	NW	2	10	SK	o	-	水戸 Mito	67.5	8	NNW	3	8	SK	o	-
臺南 Tainan	55.7	20	N	4	10	SK	o	-	小名濱 Onahama	67.9	9	-	1	7	SK	bc	-
澎湖 Hōko	56.9	23	NNE	14	10	SK	o	-	石巻 Isinomaki	67.9	5	-	1	0	-	b	-
臺北 Taihoku	60.9	20	E	6	10	N	r	4	水戸 Mito	67.6	3	-	1	2	SK	b	1
石垣島 Isigakizima	58.9	22	ENE	7	10	N	r	19	盛岡 Morioka	67.7	2	-	1	1	SK	b	-
那覇 Naha	61.2	21	NE	7	10	SK	o	1	宮古 Miyako	67.2	0	W	3	0	SK	b	-
名瀨 Naze	63.9	17	-	1	10	SK	o	7	青森 Aomori	66.8	7	SW	5	4	SK	bc	2
鹿兒島 Kagosima	66.3	10	-	1	10	SK	o	-	青森 Hakodate	65.4	8	WSW	6	2	SK	b	-
宮崎 Miyazaki	67.1	9	NW	2	10	SC	o	-	香取 Suttu	64.6	8	SSW	3	0	KC	b	1
熊本 Kumamoto	67.3	6	NE	2	10	KC	o	-	札幌 Sapporo	64.0	4	SSE	3	0	SK	b	-
清水 Simidu	66.8	11	-	1	10	SC	o	-	旭川 Haboro	62.0	10	WSW	10	10	SK	o	20
高知 Kōchi	67.4	7	SW	2	4	CS	bc	-	加路 Asahigawa	63.3	4	SE	2	3	SK	bc	1
室戸 Muroto	67.0	12	NE	6	10	KC	o	-	浦河 Urakawa	65.0	5	-	6	4	SK	bc	-
徳島 Tokushima	68.2	10	NW	2	10	SK	o	-	網走 Obihiro	63.3	-1	-	1	0	SK	b	-
和歌山 Wakayama	68.1	7	ENE	4	9	C	c	-	網走 Abasiri	61.5	3	WSW	3	1	SK	b	-
潮音 Siomisaki	66.3	11	NNE	3	9	CS	c	-	洞爺 Kusiro	63.3	3	-	1	0	SK	b	-
大分 Ōita	67.8	7	-	0	7	SK	bc	-	根室 Nemuro	62.5	4	WNW	2	0	-	b	3
松山 Matuyama	68.4	5	-	1	7	C	bc	-	妙那 Syana	59.6	8	WNW	8	10	N	o	8
多摩津 Tadotsu	68.2	7	SSE	2	8	CS	c	-	大泊 Gōtomari	57.3	8	W	10	10	SK	o	1
廣島 Hiroshima	68.7	6	NNE	2	10	CK	o	-	豊香 Sikka	54.6	5	SW	2	10	SK	o	-
岡山 Okayama	68.2	5	-	1	1	CK	b	-	釜山 Husan	68.6	11	N	3	8	S	o	-
神戸 Kōbe	68.2	10	N	3	3	SK	bc	-	濟州島 Saisyūtō	68.7	9	SE	3	10	SK	o	-
大阪 Ōsaka	68.4	7	-	1	1	SK	b	-	水瀨 Moppo	69.3	7	-	1	6	C	bc	-
京都 Kyōto	68.9	5	-	0	10	SK	f	-	仁川 Zinsen	69.6	7	-	1	0	CK	b	-
八木 Yagi	68.6	4	-	1	2	SK	b	-	江陵 Kōryō	68.1	6	WSW	5	0	-	b	-
富江 Tomie	67.1	14	NNE	5	10	SC	o	-	元山 Gensan	67.6	7	WSW	3	0	-	b	-
長崎 Nagasaki	67.3	10	-	1	8	SC	o	-	咸興 Ziyōsin	67.0	2	NNW	2	0	-	b	-
佐賀 Saga	67.5	7	N	2	8	SC	o	-	雄基 Yūki	66.6	4	-	1	0	SK	b	-
福岡 Fukuoka	67.9	4	-	1	9	CS	c	-	中江津 Tyūkōtōin	69.6	-4	-	0	0	-	b	-
熊本 Ituhara	67.9	12	NNE	2	9	C	c	-	新義州 Singiyū	68.3	5	NE	2	2	SK	b	-
下関 Simonoseki	67.9	12	ENE	4	7	SC	bc	-	大連 Dairen	68.6	12	SW	5	0	-	b	-
濱田 Hamada	68.3	6	ENE	2	1	CK	b	-	營口 Yinkow	67.1	5	-	1	0	-	b	-
境 Sakai	68.4	7	-	1	7	SK	bc	-	奉天 Mukden	66.6	2	SE	2	0	-	b	-
宮津 Miyadu	68.3	8	-	1	9	KC	o	-	長春 Changchun	64.8	4	SW	3	0	-	b	-
津 Tu	67.4	5	-	1	3	C	bc	-	天津 Tientsin	68.5	5	-	1	0	-	b	-
岐阜 Gifu	67.4	3	NW	2	0	SK	b	-	青島 Tsingtau	69.9	9	N	4	0	-	b	-
名古屋 Nagoya	67.6	4	NNE	3	1	SK	b	-	上海 Shanghai	68.3	15	N	2	10	CK	o	-
濱松 Hamamatu	66.8	10	-	1	4	SK	bc	-	大東島 Ōagarizima	61.4	22	NE	6	10	N	r	0-10
御前崎 Ōmaesaki	66.4	14	N	2	7	C	bc	-	パラオ Palau	56.3	27	ESE	2	10	SK	o	22
沼津 Numadu	66.8	10	E	4	7	SK	bc	-	サイパン Saipan	58.4	25	ESE	4	9	C	c	19
横浜 Yokohama	67.8	10	N	2	10	SK	o	-	ポナペ Ponape	57.5	27	E	2	10	KN	o	-
東京 Tōkyō	67.9	10	NNE	4	10	SK	o	-									
熊谷 Kumagaya	68.3	5	-	1	7	SK	bc	-									
富崎 Tomisaki	66.7	11	NNE	4	10	SK	o	-									
銚子 Tōsō	67.3	15	NE	8	9	SK	o	-									
八丈島 Hatidōzima	64.4	16	-	1	10	SC	o	-									
父島 Titizima	61.8	25	-	1	10	KC	o	-									
筑波山 Tukubasan	68.6	5	NNE	4	6	SK	bc	-									
高山 Takayama	71.2	1	W	2	10	S	f	-									
飯田 Iida	70.0	3	-	0	8	SK	o	-									
松本 Matumoto	70.5	2	-	1	0	SK	b	-									
長野 Nagano	69.1	5	-	1	10	SK	o	-									
甲府 Kōfu	69.2	7	-	0	9	SK	o	-									
前橋 Maebasi	70.0	5	NW	3	0	SK	b	-									
足尾 Asio	70.0	0	-	1	0	-	b	-									
宇都宮 Utunomiya	67.4	3	-	1	1	KC	b	-									
福島 Fukushima	68.2	3	W	2	0	S	f	-									
原根 Hikone	68.0	3	S	2	0	CK	b	-									
伊吹山 Ibukisan	69.3	0	N	3	0	-	b	-									
福井 Fukui	68.5	4	S	2	1	SK	b	-									
金澤 Kanazawa	68.4	6	ESE	3	1	SK	b	3									
輪島 Wazima	69.0	5	SSW	2	4	SC	bc	2									
伏木 Husiki	69.0	6	SW	2	8	KC	o	5									
高田 Takata	69.1	7	-	1	10	N	o	22									
新潟 Niigata	68.6	8	S	4	7	N	bc	-									
相川 Aikawa	68.5	11	WNW	3	10	N	o	4									

天氣 Weather
符號 Notation

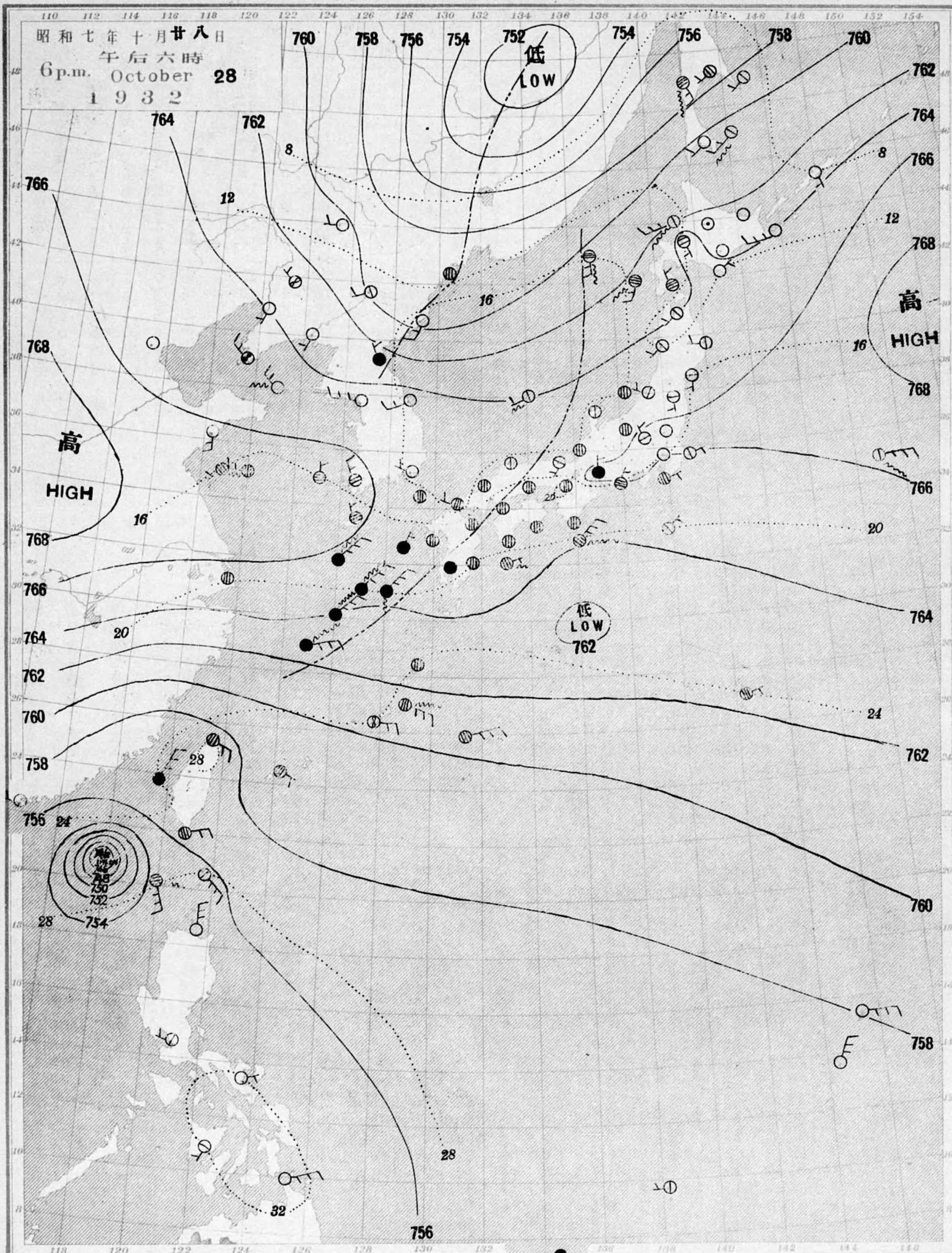
b bc c o - s t is f h y d

十月二十五日午後六時各地觀測表
OBSERVATIONS at 6p.m. (135° M.S.T.) October 25 1932

測候所 STATIONS	氣壓 Air Press. 700+	氣溫 Air Temp. °C	風向風速		雲量雲形	天氣	雨量 Precip. mm. (2)	測候所 STATIONS	氣壓 Air Press. 700+	氣溫 Air Temp. °C	風向風速		雲量雲形	天氣	雨量 Precip. mm. (2)		
			Wind Direc.	Vel. m.s.							Wind Direc.	Vel. m.s.					
恒春 Kōsūn	54.2	24	NE	13	10	N	r	3	仁川 Zinsen	68.1	11	W	2	0	K	b	-
高雄 Takao	54.7	25	NW	4	10	SC	y	-	江陵 Kōryō	67.4	9	-	0	0	-	b	-
澎湖 Hōko	56.5	22	NNE	16	10	SK	o	-	元山 Gensan	66.1	12	WNW	2	0	-	b	-
臺北 Taihoku	61.6	20	E	5	10	N	r	1	咸興 Ziyōsin	66.8	10	SSW	5	0	-	b	-
石垣島 Isigakizima	59.4	22	ENE	9	10	N	r	13	雄基 Yūki	66.3	8	SE	2	0	-	b	-
那覇 Naha	61.7	20	NNE	7	10	N	r	1	中江津 Tyūkōtōin	66.0	6	-	1	0	-	b	-
名瀨 Naze	63.7	19	-	1	10	N	r	1	新義州 Singiyū	67.5	11	-	1	0	-	b	-
鹿兒島 Kagosima	65.9	14	NNW	2	10	SK	h	-	大連 Dairen	67.7	13	SSW	7	0	-	b	-
宮崎 Miyazaki	65.9	14	-	0	10	SK	o	-	營口 Yinkow	66.7	13	-	1	0	-	b	-
熊本 Kumamoto	66.1	13	NE	2	10	SK	o	-	奉天 Mukden	65.7	12	WSW	3	0	-	b	-
清水 Simidu	65.7	13	-	1	10	SK	o	-	長春 Changchun	65.1	8	-	1	0	-	h	-
高知 Kōchi	66.0	14	N	3	9	CS	c	-	天津 Tientsin	67.1	16	W	2	0	-	b	-
室戸 Muroto	65.5	14	NE	4	10	SK	o	-	青島 Tsingtau	68.4	14	N	2	0	-	b	-
和歌山 Wakayama	66.0	14	-	1	9	SK	h	-	上海 Shanghai	68.8	17	NE	2	10	SK	o	-
潮音 Siomisaki	65.1	13	-	1	10	CS	c	-	大東島 Ōagarizima	61.1	22	NE	6	10	N	r	0-10
大分 Ōita	66.6	12	-	0	10	SC	o	-	パラオ Palau	55.3	27	ENE	2	10	CS	o	-
松山 Matuyama	66.5	12	ENE	4	8	C	c	-									
多摩津 Tadotsu	66.4	13	-	1	3	C	bc	-									
廣島 Hiroshima	66.7	14	-	1	6	SK	bc	-									
岡山 Okayama	66.1	15	-	1	8	SK	o	-									
大阪 Ōsaka	66.9	14	NNE	3	7	CS	bc	-									
富江 Tomie	66.2	15	NNE	4	10	SC	o	-									
長崎 Nagasaki	66.2	13	ENE	2	10	SC	o	-									
福岡 Fukuoka	66.7	14	NNE	2	10	CS	c	-									
熊本 Ituhara	67.1	12	-	1	3	SC	bc	-									
下関 Simonoseki	66.6	14	N	3	8	SK	o	-									
濱田 Hamada	67.0	12	-	1	7	N	bc	-									
境 Sakai	67.1	13	N	3	6	SK	bc	-									
宮津 Miyadu	67.1	11	-	1	9	SK	o	-									

天氣圖
WEATHER CHART.

THE CENTRAL METEOROLOGICAL OBSERVATORY OF JAPAN, TOKYO.



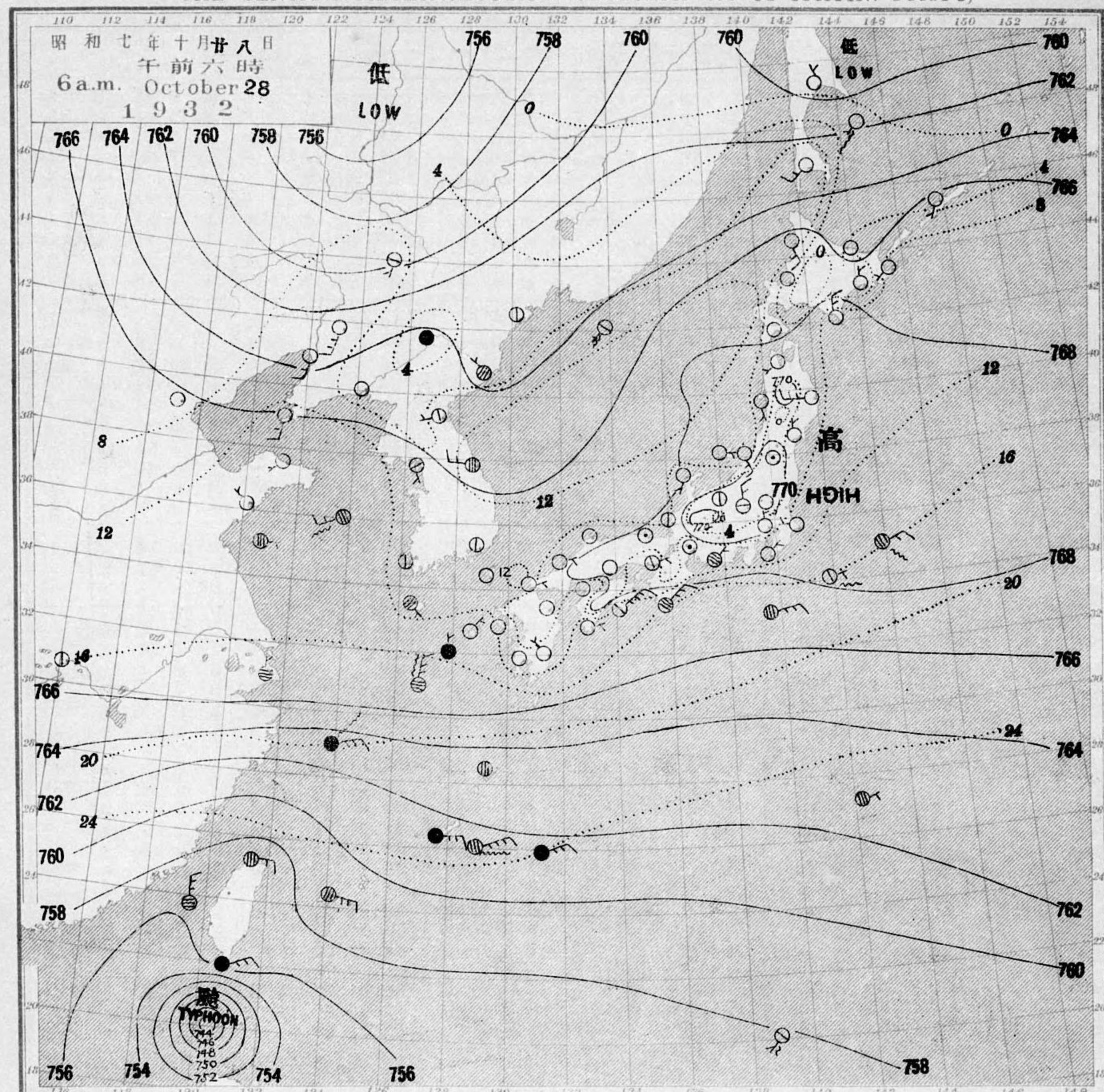
等壓線 Isobaric line	○ 快晴 Clear	● 雨 Rain	☁ 雷雨 Thunder storm	☁ 黃沙 Yellow dust
等溫線 Isothermal line	⊙ 晴 Fair	❄ 雪 Snow	☁ 霧 Fog	☁ 風塵 Dust storm
不連續線 Line of discontinuity	☁ 薄雲 Cloudy	⚡ 電雷 Thunder and lightning	☁ 潮霧 Haze	☁ 吹雪 Snow drift
☁ 雲 Overcast				

波模様 Sea Disturbance; 無記號 海面平滑 Absence of symbol means dead calm; 海面穏和 Smooth; 波高 Small swell; 波高 Moderate; 波高 Very high; 波高 Phenomenal; 方向 波高之方向 Direction shows whence swell or roller comes.

明治廿七年三月七日第三種郵便物認可
昭和七年十月廿九日發行
東京市麹町區行幸町四番地
中央氣象臺
定價郵稅共壹角四錢

天氣圖
WEATHER CHART.

THE CENTRAL METEOROLOGICAL OBSERVATORY OF JAPAN, TOKYO.



全國豫報

第一區	南	乃	東	風	曇
第二區	北	乃	西	風	晴
第三區	全	乃	全	風	全
第四區	南	乃	西	風	曇
第五區	南	乃	東	風	晴
第六區	南	乃	西	風	曇
第七區	南	乃	東	風	晴
第八區	全	乃	全	風	全
第九區	南	乃	西	風	曇

暴風警報

東京豫報

今晚、風弱、天氣良、溫度降、

明日、東寄、風、晴、後、曇

十月二十七日午前六時各地觀測表
OBSERVATIONS at 6a.m. (135° M.S.T.) October 27 1932

測候所		氣壓	氣溫	風向	風速	雲量	雲形	天氣	雨量	測候所		氣壓	氣溫	風向	風速	雲量	雲形	天氣	雨量
STATIONS		Air Press. mm. 700+	Air Temp. °C	Wind Direc.	Vel. m/s	Amt.	Form	Weather	Precip. mm. (7)	STATIONS		Air Press. mm. 700+	Air Temp. °C	Wind Direc.	Vel. m/s	Amt.	Form	Weather	Precip. mm. (7)
恒春 Kōsyun	55.2	24	NNE	3	10	N	r	19		山形 Yamagata	69.1	3	-	0	0	SK	b	o	-
臺東 Taitō	56.6	22	NW	3	10	N	r	29		秋田 Akita	67.8	8	SE	2	0	SK	b	o	-
高雄 Takao	56.4	23	-	1	10	N	r	1		水戸 Mito	68.1	5	NNW	2	0	KN	b	b	-
臺南 Tainan	56.5	21	NNE	3	10	N	r	1		小名濱 Onahama	68.8	7	N	2	0	KN	b	b	-
澎湖 Hōko	57.1	23	NNE	14	10	N	r	o		石巻 Isinomaki	67.7	5	N	2	0	-	b	b	-
臺北 Taihoku	59.6	22	ENE	4	10	N	r	o		水澤 Midusawa	67.3	3	-	0	10	S	f	-	
石垣島 Isigakizima	58.9	24	ENE	7	10	SK	r	o	23	盛岡 Morioka	67.9	3	W	2	8	SK	o	-	
那覇 Naha	61.7	21	NE	10	10	N	r	o	7	宮古 Miyako	66.9	3	W	2	0	SK	b	o	-
名瀨 Naze	64.2	20	-	1	10	SK	r	o	11	青森 Aomori	66.8	9	WSW	3	1	K	b	b	-
鹿兒島 Kagosima	67.2	8	NNW	2	10	SK	o	o	-	函館 Hakodate	65.0	12	WSW	8	2	SK	b	b	-
宮崎 Miyazaki	68.0	7	NW	2	7	CK	bc	-	-	釧路 Kōchi	63.9	12	WSW	8	1	SK	b	b	-
熊本 Kumamoto	68.6	4	N	2	7	C	bc	-	-	札幌 Sapporo	63.2	6	E	2	0	SK	b	b	-
清水 Simidu	67.7	11	ENE	2	3	C	bc	-	-	利根 Haboro	61.6	13	WNW	11	0	SK	b	b	-
高知 Kōchi	68.4	6	WSW	3	4	C	bc	-	-	加川 Asahigawa	62.0	9	SSW	2	3	N	bc	1	
室戸 Muroto	67.9	12	NE	5	4	C	bc	-	-	瀬河 Urakawa	64.0	13	WNW	12	10	SK	o	-	
徳島 Tokushima	69.0	10	WNW	3	10	SK	o	-	-	備前 Obihiro	62.5	2	-	1	3	SK	bc	-	
和歌山 Wakayama	68.6	6	NE	3	1	K	b	-	-	網走 Aburatsubo	60.5	8	WSW	3	1	SK	b	b	-
神戶 Kōbe	66.9	11	N	2	0	CS	b	-	-	釧路 Kōchi	62.3	10	W	5	0	SK	b	b	-
大分 Ōita	69.0	6	-	1	3	K	bc	-	-	津路 Tadotsu	62.0	10	W	5	1	SK	b	b	-
徳島 Tokushima	68.6	6	-	1	3	K	bc	-	-	津路 Tadotsu	62.0	10	W	5	1	SK	b	b	-
松山 Matsuyama	68.6	5	-	1	3	K	bc	-	-	津路 Tadotsu	62.0	10	W	5	1	SK	b	b	-
長崎 Nagasaki	68.7	6	-	1	3	K	bc	-	-	津路 Tadotsu	62.0	10	W	5	1	SK	b	b	-
佐賀 Saga	68.7	6	-	1	3	K	bc	-	-	津路 Tadotsu	62.0	10	W	5	1	SK	b	b	-
福岡 Fukuoka	69.0	3	-	1	3	C	bc	-	-	津路 Tadotsu	62.0	10	W	5	1	SK	b	b	-
熊本 Kumamoto	68.8	7	NNE	2	6	C	bc	-	-	津路 Tadotsu	62.0	10	W	5	1	SK	b	b	-
下関 Shimonoeki	69.1	10	ENE	2	4	C	bc	-	-	津路 Tadotsu	62.0	10	W	5	1	SK	b	b	-
濱田 Hamada	69.2	7	ENE	2	0	K	b	-	-	津路 Tadotsu	62.0	10	W	5	1	SK	b	b	-
境 Sakai	69.5	6	-	1	10	S	o	-	-	津路 Tadotsu	62.0	10	W	5	1	SK	b	b	-
宮津 Miyadu	69.1	7	-	1	2	SK	b	-	-	津路 Tadotsu	62.0	10	W	5	1	SK	b	b	-
津 Tsu	67.5	9	W	3	0	-	b	-	-	津路 Tadotsu	62.0	10	W	5	1	SK	b	b	-
岐阜 Gifu	67.3	4	-	0	1	S	f	-	-	津路 Tadotsu	62.0	10	W	5	1	SK	b	b	-
名古屋 Nagoya	68.0	6	NNE	3	0	-	b	-	-	津路 Tadotsu	62.0	10	W	5	1	SK	b	b	-
濱松 Hamamatu	66.8	9	NNE	2	0	SK	b	-	-	津路 Tadotsu	62.0	10	W	5	1	SK	b	b	-
御前崎 Omaesaki	66.9	12	N	2	1	SK	b	-	-	津路 Tadotsu	62.0	10	W	5	1	SK	b	b	-
沼津 Numazu	67.6	9	ESE	2	0	SK	b	-	-	津路 Tadotsu	62.0	10	W	5	1	SK	b	b	-
横浜 Yokohama	67.9	9	NNS	3	0	KC	b	-	-	津路 Tadotsu	62.0	10	W	5	1	SK	b	b	-
東京 Tokyo	68.1	9	-	1	0	SK	b	-	-	津路 Tadotsu	62.0	10	W	5	1	SK	b	b	-
熱谷 Kumagaya	68.8	4	-	1	0	-	b	-	-	津路 Tadotsu	62.0	10	W	5	1	SK	b	b	-
富崎 Tomisaki	67.0	12	N	4	10	N	o	1	-	津路 Tadotsu	62.0	10	W	5	1	SK	b	b	-
鉾子 Tyōsi	67.2	15	NE	6	10	N	o	1	-	津路 Tadotsu	62.0	10	W	5	1	SK	b	b	-
八丈島 Hatidōyōzima	65.0	17	NNE	9	10	N	r	22	-	津路 Tadotsu	62.0	10	W	5	1	SK	b	b	-
父島 Titizima	62.0	23	-	1	7	KC	bc	4	-	津路 Tadotsu	62.0	10	W	5	1	SK	b	b	-
筑波山 Tukubasan	69.1	5	ENE	6	0	SK	b	-	-	津路 Tadotsu	62.0	10	W	5	1	SK	b	b	-
高山 Takayama	70.6	4	-	0	10	S	f	-	-	津路 Tadotsu	62.0	10	W	5	1	SK	b	b	-
飯田 Iida	70.3	2	-	0	10	S	f	-	-	津路 Tadotsu	62.0	10	W	5	1	SK	b	b	-
松本 Matsumoto	70.5	4	-	1	10	SK	o	-	-	津路 Tadotsu	62.0	10	W	5	1	SK	b	b	-
長野 Nagano	70.3	4	-	1	4	SK	bc	-	-	津路 Tadotsu	62.0	10	W	5	1	SK	b	b	-
甲府 Kōfu	69.5	4	-	0	0	-	f	-	-	津路 Tadotsu	62.0	10	W	5	1	SK	b	b	-
前橋 Maebashi	68.7	5	NW	2	0	CS	b	-	-	津路 Tadotsu	62.0	10	W	5	1	SK	b	b	-
足尾 Asio	70.8	0	-	1	3	C	bc	-	-	津路 Tadotsu	62.0	10	W	5	1	SK	b	b	-
宇都宮 Utsunomiya	68.7	3	NNW	2	0	-	b	-	-	津路 Tadotsu	62.0	10	W	5	1	SK	b	b	-
福島 Fukushima	69.2	2	-	1	0	-	b	-	-	津路 Tadotsu	62.0	10	W	5	1	SK	b	b	-
鹿沼 Hikone	68.5	4	-	1	0	-	b	-	-	津路 Tadotsu	62.0	10	W	5	1	SK	b	b	-
伊豆山 Ibukisan	68.5	-4	N	8	0	SK	b	-	-	津路 Tadotsu	62.0	10	W	5	1	SK	b	b	-
津井 Hukui	69.0	5	-	1	0	-	bc	-	-	津路 Tadotsu	62.0	10	W	5	1	SK	b	b	-
金澤 Kanazawa	68.8	7	E	2	4	SK	bc	-	-	津路 Tadotsu	62.0	10	W	5	1	SK	b	b	-
輪島 Wazima	69.4	6	SW	4	1	SK	b	-	-	津路 Tadotsu	62.0	10	W	5	1	SK	b	b	-
伏木 Husiki	69.2	6	-	0	0	SK	b	-	-	津路 Tadotsu	62.0	10	W	5	1	SK	b	b	-
高田 Takata	69.4	7	-	1	7	SK	bc	-	-	津路 Tadotsu	62.0	10	W	5	1	SK	b	b	-
新潟 Niigata	69.1	10	S	5	10	SK	o	-	-	津路 Tadotsu	62.0	10	W	5	1	SK	b	b	-
相川 Aikawa	69.1	13	NW	4	4	SK	bc	-	-	津路 Tadotsu	62.0	10	W	5	1	SK	b	b	-

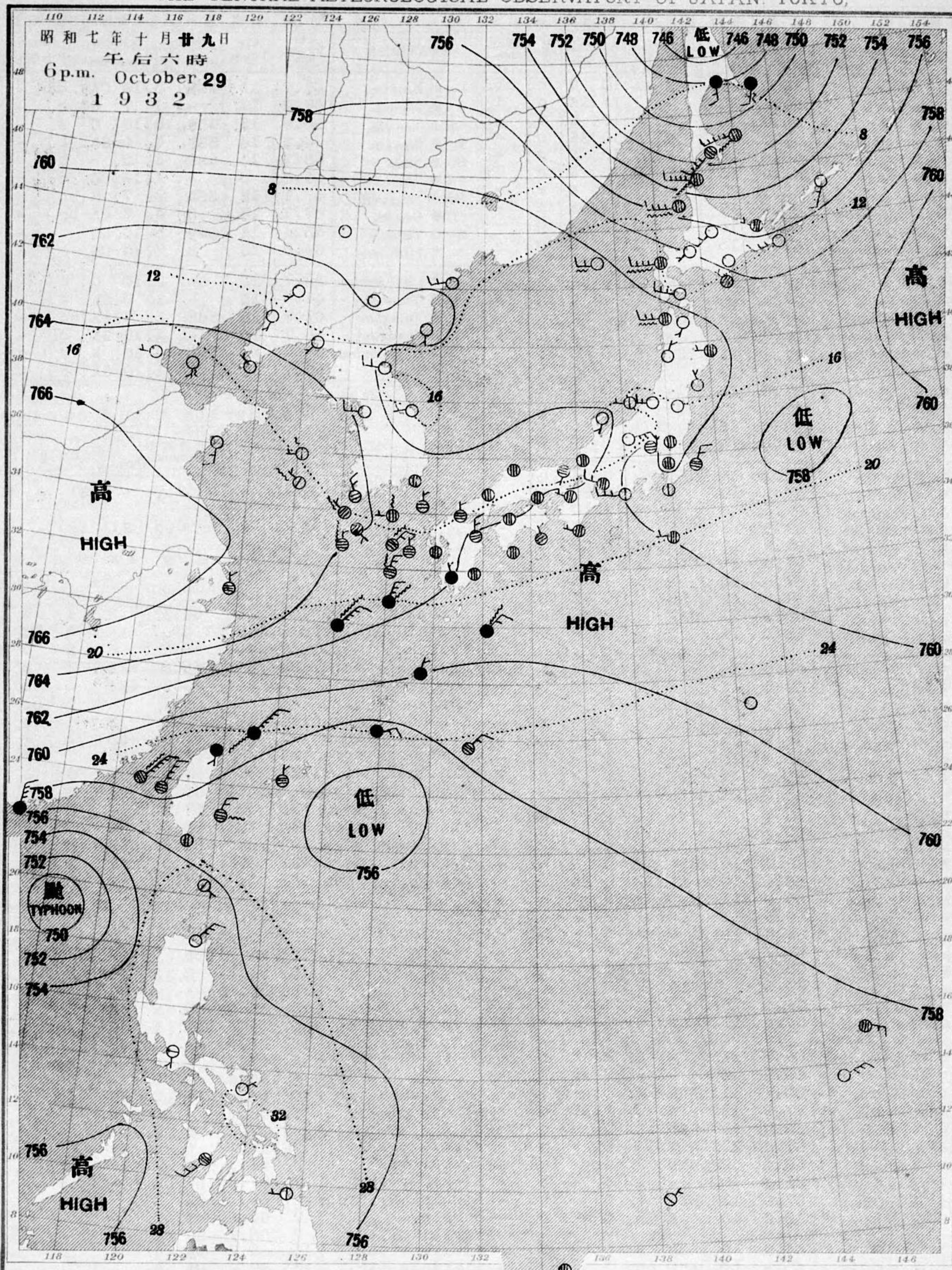
天氣 Weather
符號 Notation

十月二十六日午後六時各地觀測表
OBSERVATIONS at 6p.m. (135° M.S.T.) October 26 1932

測候所		氣壓	氣溫	風向	風速	雲量	雲形	天氣	雨量	測候所		氣壓	氣溫	風向	風速	雲量	雲形	天氣	雨量
STATIONS		Air Press. mm. 700+	Air Temp. °C	Wind Direc.	Vel. m/s	Amt.	Form	Weather	Precip. mm. (2)	STATIONS		Air Press. mm. 700+	Air Temp. °C	Wind Direc.	Vel. m/s	Amt.	Form	Weather	Precip. mm. (2)
恒春 Kōsyun	55.2	24	NNE	3	10	N	r	1		仁川 Zinsen	68.7	12	W	4	0	SK	b	b	-
高雄 Takao	55.6	25	NNW	2	10	SK	o	-	-	江陵 Koryō	67.4	11	-	1	0	SK	b	b	-
澎湖 Hōko	57.4	23	NNE	14	10	SK	o	-	-	元山 Gensan	66.5	15	-	4	0	-	b	b	-
臺北 Taihoku	60.9	21	E	6	10	N	r	1		羅津 Zyojin	65.5	11	WNW	2	0	-	b	b	-
石垣島 Isigakizima	58.9	24	E	6	10	N	r	8		雄基 Yūki	64.4	11	SE	3	0	CS	b	b	1
那覇 Naha	61.2	21	NE	8	10	N	r	1		中江津 Tyūkōtin	65.8	9	-	1	0	-	b	b	-
名瀨 Naze	64.4	19	NE	3	10	N	r	2		新嘉坡 Singaiyū	68.1	13	S	2	0	-	b	b	-
鹿兒島 Kagosima	66.7	15	-	1	10	SC	h	-	-	大連 Dairen	68.8	15	NW	2	0	-	b	b	-
宮崎 Miyazaki	67.1	14	-	1	10	SK	o	-	-	營口 Yinkow	67.5	14	S	3	0	-	b	b	-
熊本 Kumamoto	67.4	13	-	1	10	SK	h	-	-	奉天 Mukden	66.2	14	SSW	4	0	-	b	b	-
清水 Simidu	67.2	15	-	0	10	SC	o	-	-	長春 Changchun	64.4	11	-	0	0	-	b	b	-
高知 Kōchi	67.6	12	-	1	10	SC	o	-	-	天津 Tientsin	67.8	17	-	1	4	CS	bc	b	-
室戸 Muroto	66.9	14	NE	3	10	SK	o	-	-	青島 Tsingtau	69.5	15	S	4	1	CS	b	b	-
和歌山 Wakayama	37.3	13	-	1	10	SC	o	-	-	上海 Shanghai	67.5	17	-	1	10	SK	o	o	-
神戶 Kōbe	66.5	14	-	1	10	SK	o	-	-	大東島 Ōagarizima	60.6	22	NE	9	10	N	o	0-10	
大分 Ōita	67.7	13	-	0	10	SK	o	-	-	パライオ Palau	56.2	27	-	1	10	SC	o	o	-
松山 Matsuyama	67.3	13	-	1	10	SC	o	-	-										
徳島 Tokushima	67.4	12	-	1	10	CS	o	-	-										
長崎 Nagasaki	67.9	14	-	0	10	SC	o	-	-										
佐賀 Saga	67.4	13	-	1	9	SC	o	-	-										
大坂 Ōsaka	67.5	14	-	1	10	SK	o	-	-										
高松 Takamatsu	67.4	15	N	3	10	KC	b	o	-										
長崎 Nagasaki	67.2	13	E	3	10	CK	b	o	-										

天氣圖
WEATHER CHART.

THE CENTRAL METEOROLOGICAL OBSERVATORY OF JAPAN, TOKYO.



等壓線 Isobaric line	快晴 Clear	● 雨 Rain	☁ 雷雨 Thunder-storm	☁ 黃沙 Yellow dust
等溫線 Isothermal line	☁ 晴 Fair	❄ 雪 Snow	☁ 霧 Fog	☁ 風塵 Dust storm
不連續線 Line of discontinuity	☁ 薄雲 Cloudy	⚡ 電雷 Thunder and lightning	☁ 煙霧 Haze	☁ 吹雪 Snow drift
波模様 Sea-Disturbance; 無記號海面平静 Absence of symbol means dead calm; 海面穏か Smooth 浪少シ Slight 浪可シ Moderate 浪稍高 Rough 浪甚高 Very high; 怒濤 Phenomenal; 方向ハウネリ及浪ノ来方 Direction shows whence swell or roller comes.				

明治廿七年三月七日第三種郵便物認可
昭和七年十月三十日發行

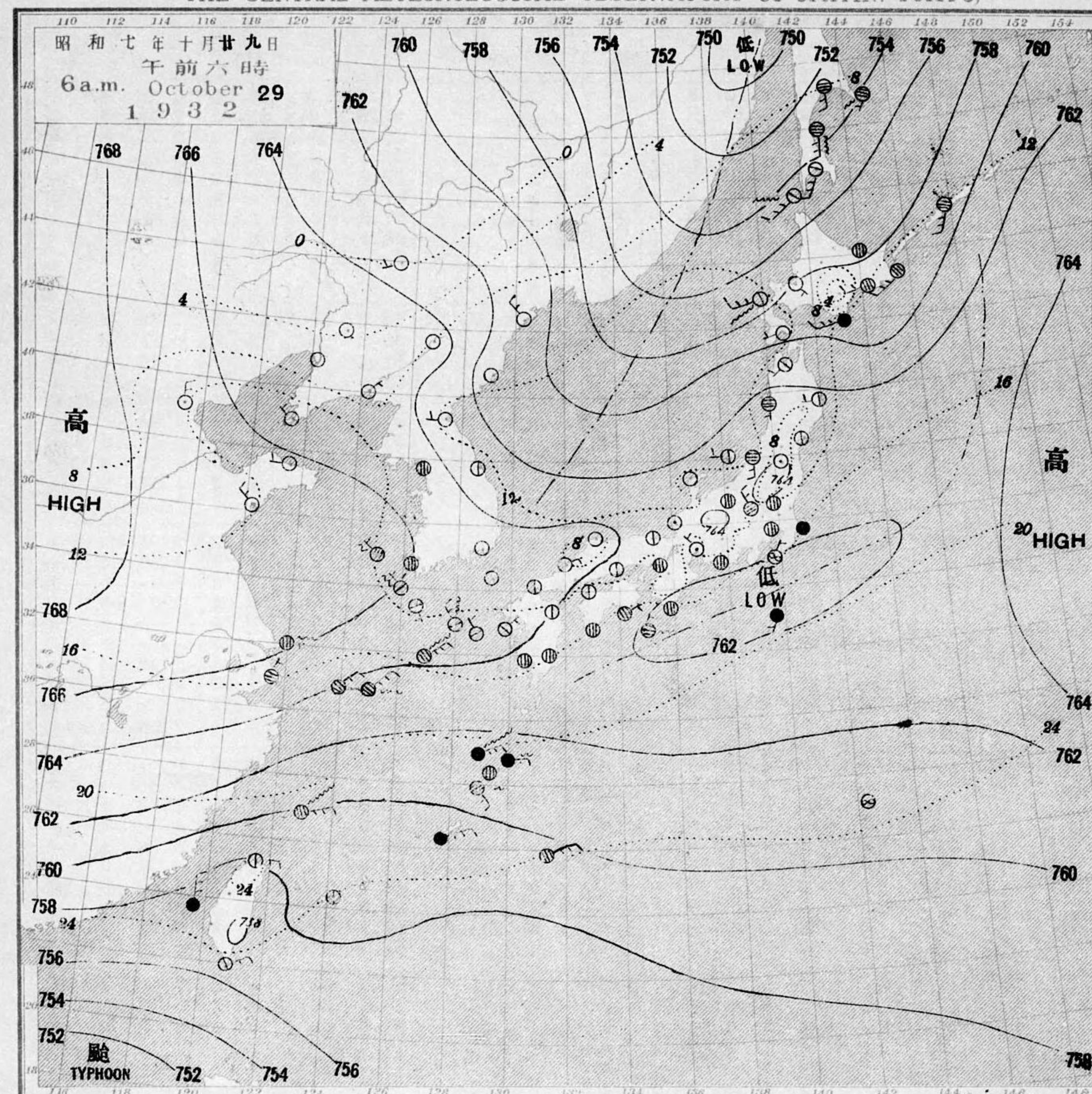
印發行人販賣所

東京市麹町區竹町貳番地
中央氣象臺

(定價郵稅共壹拾金四錢)

天氣圖
WEATHER CHART.

THE CENTRAL METEOROLOGICAL OBSERVATORY OF JAPAN, TOKYO.



全國豫報	氣象區域圖	午前六時天氣概況
第一區北乃至東ノ風 量		七六八粒ノ高氣壓ハ北支那ヲ掩ヒ七五〇粒ノ優勢+低氣壓ハ間宮海峽ノ東北東ニ進ムヲ居リマス。伊豆沖ニモ弱イ低氣壓カ現ル北東ニ進ム模様ヲス。天氣ハ裏日本ハ晴表日本ト琉球ハ曇カ所々雨カ降ツテ居リマス。船風ハ南支那海ニ去リマシテ臺灣ハ良イ天氣ニナリマシタ。溫度ハ一般ニ高ク北海道ノ樺太ハ五、六度ソノ他ハニ、三度平年ヨリ高クナツテ居リマスカ東海道沿岸ハ平年並ヲス。
第二區北乃至西ノ風 天氣良クナル		
第三區ハ乃至ハノ風 晴		
第四區ハ乃至ハノ風 全		
第五區ハ乃至ハノ風 天氣良クナル		
第六區ハ乃至ハノ風 雨		
第七區ハ乃至ハノ風 晴		
第八區ハ乃至ハノ風 曇		
第九區ハ乃至ハノ風 雨		
暴風警報		
東京豫報		今晚ハ風弱ク曇天氣思圖ツ。明日ハ雨寄ク風天氣良クナル

天氣圖第三〇三號

十月二十八日午前六時各地觀測表
OBSERVATIONS at 6 a.m. (135° M.S.T.) October 28 1932

測候所 STATIONS	氣壓 Air Press. mm. 700+	氣溫 Air Temp. °C	風向		風速		雲量	雲形	天氣	雨量	測候所 STATIONS	氣壓 Air Press. mm. 700+	氣溫 Air Temp. °C	風向		風速		雲量	雲形	天氣	雨量
			Dir.	Vel.	Dir.	Vel.								Dir.	Vel.	Dir.	Vel.				
河春 Kōsuyun	56.0	24	ENE	6	10	N	r	316			山形 Yamagata	70.4	1	-	0	10	S	f	-		
臺東 Taitō	58.3	22	N	3	10	N	r	154			秋田 Akita	69.6	5	SSE	3	0	-	b	-		
高雄 Takao	56.4	24	-	1	10	N	r	4			水戸 Mito	70.0	4	NNW	2	0	-	b	-		
臺南 Tainan	56.1	23	-	0	10	N	r	1			小名瀬 Onahama	70.0	4	N	2	1	SC	h	-		
澎湖 Hōko	56.3	24	N	6	10	SK	o	3			石巻 Isinomaki	69.9	5	N	2	0	-	b	-		
臺北 Taihoku	57.2	25	E	5	10	SK	o	3			水澤 Midusawa	69.1	0	-	0	10	C	f	-		
石垣島 Isigakizima	59.0	26	ESE	6	10	SK	o	3			盛岡 Morioka	70.2	1	-	1	0	-	b	-		
那覇 Naha	61.3	23	E	6	10	N	r	20			宮古 Miyako	69.2	5	W	6	0	S	b	-		
名瀬 Naze	63.7	22	-	1	10	SK	o	-			青森 Aomori	68.6	5	SW	2	1	SK	b	-		
鹿兒島 Kagosima	66.6	11	-	1	1	SK	b	-			南都 Hakodate	67.8	6	-	1	1	SK	b	-		
高崎 Miyazaki	67.0	9	NW	2	0	CK	b	-			那覇 Suttu	67.0	11	SSE	6	0	K	b	-		
熊本 Kumamoto	67.3	6	-	1	0	CK	b	-			札幌 Sapporo	67.0	-1	-	1	0	-	b	-		
清水 Simidu	67.1	15	ENE	2	0	-	b	-			旭川 Asahigawa	66.3	9	SSE	5	2	SK	b	-		
高知 Kōchi	67.0	9	-	1	7	CK	bc	-			和歌山 Wakayama	67.7	-1	-	0	10	S	f	-		
室戸 Muroto	67.5	15	NE	14	6	CK	bc	-			浦河 Urakawa	68.6	9	N	5	0	SK	b	-		
徳島 Tokushima	68.1	7	-	1	3	CK	bc	-			帯廣 Obihiro	67.2	-2	-	0	0	-	b	-		
和歌山 Wakayama	68.0	9	NE	4	4	CK	bc	-			徳島 Abasiri	65.9	4	-	1	0	-	b	-		
潮郡 Siomisaki	67.1	16	NE	6	10	N	o	-			剣路 Kusiro	67.4	0	N	2	0	-	b	-		
大分 Ōita	67.4	6	-	1	0	-	b	-			多度津 Tadotsu	66.6	9	SW	3	0	-	b	-		
松山 Matuyama	67.5	8	-	1	0	CK	b	-			飯室 Nemuro	66.4	3	SSW	3	0	-	b	-		
多摩津 Tadotsu	67.8	7	SSE	2	4	CK	bc	-			大泊 Ootomari	62.7	10	SW	5	0	-	b	-		
廣島 Hiroshima	68.0	7	NNE	2	4	SK	bc	-			豊香 Sikka	59.7	-3	NNW	2	0	SC	bc	-		
岡山 Okayama	68.4	6	-	1	0	CK	b	-			釜山 Husan	67.0	10	-	0	4	CK	bc	-		
神戸 Kōbe	68.1	10	N	2	7	CK	bc	-			濟州島 Saisyūtō	67.2	10	SE	3	8	SK	bc	-		
大阪 Ōsaka	68.3	9	ESE	2	7	CK	bc	-			水浦 Moppo	67.7	10	-	1	3	CS	bc	-		
京都 Kyōto	69.0	5	-	1	2	CK	b	-			仁川 Zinsen	67.3	11	SSE	2	4	CK	bc	-		
水戸 Mito	68.9	6	-	1	9	CK	o	-			江陵 Kōryō	65.4	14	W	4	10	CK	bc	-		
富津 Tomie	66.5	15	NE	2	1	CK	b	-			元山 Gensan	65.3	11	WSW	2	6	SK	bc	-		
長崎 Nagasaki	67.3	12	-	0	1	CK	b	-			城津 Zyōsin	63.8	7	NW	3	10	SK	o	-		
佐賀 Saga	67.3	8	-	1	0	SK	b	-			雄基 Yūki	63.3	7	-	1	3	SC	bc	-		
福岡 Fukuoka	67.2	4	-	1	0	CK	b	-			中江鎮 Tyūkōtin	64.1	2	-	1	10	N	r	-		
熊本 Kumamoto	67.0	10	-	1	1	SK	b	-			新嘉坡 Singisyū	65.3	7	-	1	0	SK	b	-		
下関 Simonoseki	67.3	12	ENE	3	0	SK	b	-			大連 Dairen	66.0	13	SSW	5	0	-	b	-		
濱田 Hamada	67.2	7	ENE	3	1	CK	b	-			營口 Yinkow	63.6	11	SSW	4	0	-	b	-		
境 Sakai	67.2	5	-	1	0	CK	b	-			奉天 Mukden	62.1	8	SSW	6	0	-	b	-		
宮津 Miyadu	68.1	5	-	1	4	S	f	-			長春 Changchun	59.4	8	SSW	3	3	CK	bc	-		
津 Tu	68.5	11	-	1	10	SK	o	-			天津 Tientsin	67.4	13	NW	2	0	-	b	-		
岐阜 Gifu	68.8	9	-	1	10	SK	o	-			青島 Tsingtau	66.5	17	N	2	10	SK	o	-		
名古屋 Nagoya	68.6	9	-	1	10	SK	f	-			上海 Shanghai	66.5	17	N	2	10	SK	o	-		
濱松 Hamamatu	68.4	13	NE	3	10	SK	o	-			大東島 Ōoagarizima	61.5	24	ENE	8	10	N	r	0-10		
御前崎 Omaesaki	68.3	16	NNE	6	10	SK	o	-			パラオ Palau	57.4	26	-	0	4	C	bc	-		
沼津 Nunadu	69.4	11	ESE	3	10	SK	o	-			カバツ Saipan	58.5	25	NE	3	3	K	bc	3		
横浜 Yokohama	69.9	9	-	1	0	SK	b	-			ポナペ Ponape	57.7	25	-	1	10	CS	c	1		
東京 Tōkyō	70.2	7	N	2	2	CS	b	-													
熊谷 Kumagaya	70.6	4	-	1	1	C	b	-													
富崎 Tomisaki	69.2	11	NE	2	2	SK	b	-													
八丈島 Hatidyōzima	69.6	10	W	2	1	C	b	-													
銚子 Tyōsi	67.1	19	ENE	6	10	CK	o	12													
父島 Titizima	62.9	25	ENE	2	10	N	o	1													
真珠山 Tūkubasan	71.1	6	ESE	5	0	-	b	-													
高田 Takayama	72.4	1	-	0	10	S	f	-													
飯田 Iida	70.7	4	-	0	7	CK	bc	-													
松本 Matumoto	72.4	0	-	0	3	C	bc	-													
長野 Nagano	70.8	3	-	1	3	C	bc	-													
甲府 Kōfu	71.5	4	-	1	7	CK	bc	-													
前橋 Maebasi	70.2	7	N	4	4	SC	bc	-													
足尾 Asio	72.7	1	-	1	1	C	b	-													
宇都宮 Utunomiya	70.5	3	-	1	0	SK	b	-													
福島 Fukushima	70.8	2	-	1	0	-	f	-													
厚根 Hikone	68.7	7	SE	2	10	SK	o	-													
伊吹山 Ibukisan	68.9	6	SE	12	10	S	o	-													
津井 Hukui	68.2	5	-	1	4	C	bc	-													
金澤 Kanazawa	67.9	8	E	3	1	SK	b	-													
輪島 Wazima	68.6	6	SSW	3	0	-	b	-													
伏木 Husiki	68.5	6	-	1	1	C	b	-													
高田 Takata	68.8	4	-	1	0	-	b	-													
新潟 Niigata	69.1	9	SSE	4	0	-	b	-													
相川 Aikawa	68.7	10	E	3	0	-	b	-													

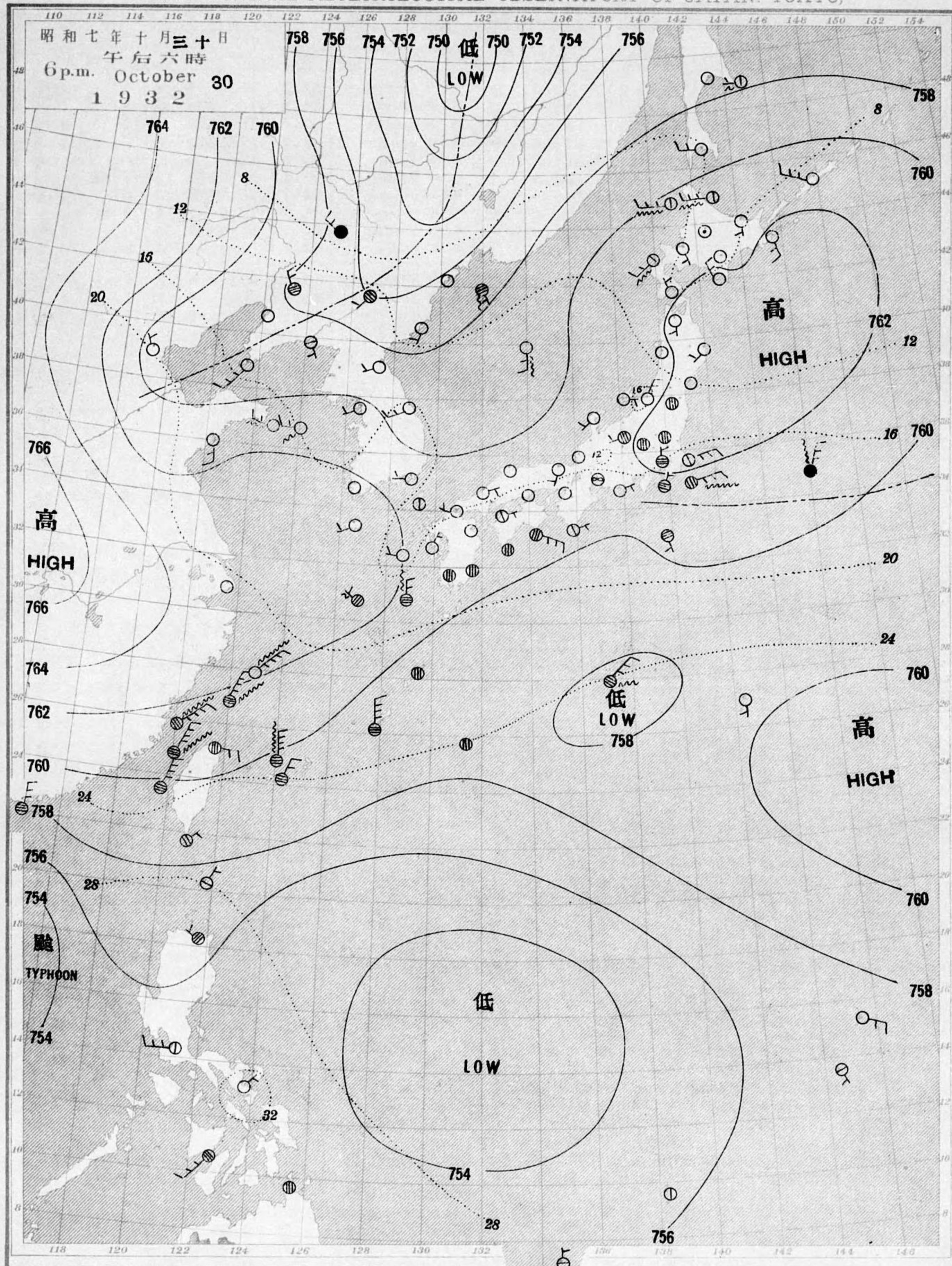
天氣 Weather
符號 Notation

十月二十七日午後六時各地觀測表
OBSERVATIONS at 6 p.m. (135° M.S.T.) October 27 1932

測候所 STATIONS	氣壓 Air Press. mm. 700+	氣溫 Air Temp. °C	風向		風速		雲量	雲形	天氣	雨量	測候所 STATIONS	氣壓 Air Press. mm. 700+	氣溫 Air Temp. °C	風向		風速		雲量	雲形	天氣	雨量
			Dir.	Vel.	Dir.	Vel.								Dir.	Vel.						
河春 Kōsuyun	54.2	24	ENE	11	10	N	r	35			仁川 Zinsen	67.7	13	WNW	3	10	CK	o	-		
高雄 Takao	55.1	26	-	1	10	SK	o	1			江陵 Kōryō	67.2	13	-	1	7	C	bc	-		
澎湖 Hōko	55.7	24	N	8	10	N	r	o			元山 Gensan	65.9	13	WSW	3	10	C	bc	-		
臺北 Taihoku	57.3	25	E	6	10	SK	o	o			城津 Zyōsin	66.2	16	SSW	4	0	SK	b	-		
石垣島 Isigakizima	58.6	26	E	6	10	CK	o	o			雄基 Yūki	65.9	13	SSE	3	0	-	b	-		
那覇 Naha	61.0	23	ENE	9	10	N	r	7			中江鎮 Tyūkōtin	64.8	8	-	1	10	CS	bc	-		
名瀬 Naze	63.9	22	-	1	10	N	r	o			新嘉坡 Singisyū	67.1	12	SSW	2	7	S	bc	-		
鹿兒島 Kagosima	66.6	17	-	0	10	SK	h	o			大連 Dairen	67.1	13	S	4	7	CK	bc	-		
宮崎 Miyazaki	67.3	16	-	0	10	SK	h	o			營口 Yinkow	65.4	14	SSW	5	10	CK	o	-		
熊本 Kumamoto	67.1	15	-	1	10	CK	o	o			奉天 Mukden	64.3	14	S	7	10	CS	o	-		
清水 Simidu	67.4	15	ENE	2	9	SK	o	o			長春 Changchun	62.7	13	SW	2	10	C	c	-		
高知 Kōchi	67.9	15	-	1	4	C	bc	bc			天津 Tientsin	64.5	18	-	1	8	SK	o	-		
室戸 Muroto	67.5	16	ESE	7	3	CK	bc	bc			青島 Tsingtau	67.3	16	SSE	5	7	SK	bc	-		
和歌山 Wakayama	67.7	15	-	1	3	C	h	h			上海 Shanghai	66.4	18	-	1	10	SK	o	-		
潮郡 Siomisaki	67.6	14	NE	2	6	CS	bc	bc			大東島 Ōoagarizima	61.5	23	ENE	10	10	N	o	0-10		
大分 Ōita	68.3	13	-	1	10	SC	o	o			パラオ Palau	56.9	27	-	1	10	SK	o	-		
松山 Matuyama	67.5	14																			

天氣圖
WEATHER CHART.

THE CENTRAL METEOROLOGICAL OBSERVATORY OF JAPAN, TOKYO.



等壓線 Isobaric line
等溫線 Isothermal line
不連續線 Line of discontinuity
快晴 Clear
晴 Fair
薄雲 Cloudy
曇 Overcast
雨 Rain
雪 Snow
電雷 Thunder and lightning
雷雨 Thunder storm
霧 Fog
靄 Haze
黃沙 Yellow dust
風塵 Dust storm
吹雪 Snow drift

波模様 Sea Disturbance; 無記號海面平滑 Absence of symbol means dead calm; 海面穏か Smooth; 浪少 Slight swell; 浪可 Moderate swell; 浪稍高 Rough; 浪甚高 Very high; 怒濤 Phenomenal; 方向の矢印は波の来方 Direction shows whence swell or roller comes.

明治廿七年三月七日第三種郵便物認可
昭和七年十月一日發行

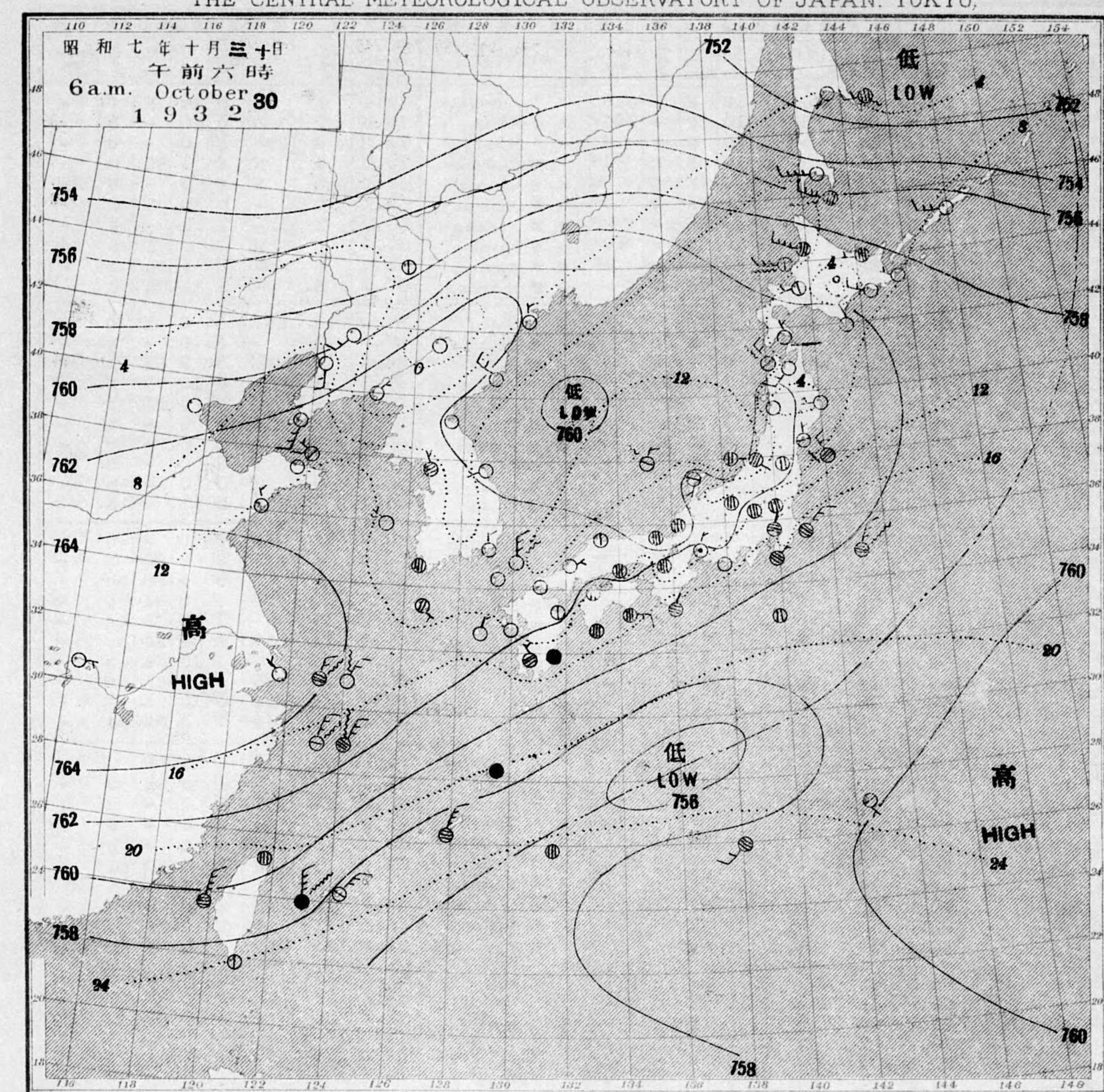
印刷者 販賣行 所

東京市麹町區竹下町武井地
中央氣象臺

(定價部規共宣教會四錢)

天氣圖
WEATHER CHART.

THE CENTRAL METEOROLOGICAL OBSERVATORY OF JAPAN, TOKYO.



全國豫報

第一區 北乃至東	晴
第二區 北乃至西	曇後晴
第三區 全乃至全	晴
第四區 全乃至全	曇
第五區 全乃至全	曇
第六區 全乃至全	曇
第七區 全乃至全	曇
第八區 南乃至東	曇
第九區 全乃至全	雨

暴風警報

東京豫報

今晚 風弱曇

明日 北寄の風曇後大氣良なる

No 304

十月二十九日午前六時各地觀測表
OBSERVATIONS at 6 a.m. (135° M.S.T.) October 29 1932

測候所 STATIONS	氣壓 Air Press. mm. 700+	氣溫 Air Temp. °C	風向		風速		雲量	雲形	天候	雨量 Precip. mm. (1)
			Dir.	Vel.	Dir.	Vel.				
恒春 Kōsuyun	57.4	25	ENE	4	7	CS	bc	43		
臺東 Taitō	59.1	22	NNW	3	2	SK	b	24		
高雄 Takao	57.6	23	-	1	10	SK	f	9		
臺南 Tainan	57.5	23	-	0	10	N	o	3		
澎湖 Hōko	57.8	23	N	8	10	N	r	2		
臺北 Taihoku	58.0	24	E	4	6	SK	bc	-		
石垣島 Isigakizima	58.6	24	-	1	4	SK	bc	-		
那霸 Naha	59.3	23	ENE	7	10	N	r	12		
名瀨 Naze	60.8	21	-	1	10	SK	o	20		
鹿兒島 Kagosima	63.6	15	-	1	10	SK	o	5		
宮崎 Miyazaki	63.7	16	-	0	10	N	o	1		
熊本 Kumamoto	64.1	12	NW	2	7	CK	bc	-		
清水 Simidu	63.3	16	-	1	10	SK	o	-		
高知 Kōchi	63.0	12	WSW	2	10	SK	o	-		
室戸 Muroto	62.9	17	ENE	2	10	CK	o	-		
徳島 Tokushima	63.4	14	WNW	2	10	SC	o	-		
和歌山 Wakayama	62.9	12	NE	3	10	CK	h	-		
神戶 Siomisaki	61.9	17	-	1	10	SK	o	-		
大分 Ōita	64.0	12	-	1	3	SK	bc	-		
松山 Matuyama	63.5	13	-	0	6	N	bc	-		
多摩津 Tadotsu	63.8	12	S	2	10	SC	o	-		
廣島 Hiroshima	64.4	10	N	2	0	SK	b	-		
岡山 Okayama	63.8	10	-	0	3	CK	bc	-		
神戸 Kōbe	63.4	14	N	2	10	SK	o	-		
大阪 Ōsaka	63.4	13	-	1	10	SK	o	-		
京都 Kyōto	63.4	9	-	0	10	SK	f	-		
八木 Yagi	63.5	11	-	0	10	S	f	-		
富江 Tomie	64.5	14	NNW	2	7	SK	bc	-		
佐賀 Nagasaki	64.7	14	NE	3	4	CK	bc	-		
長崎 Saga	64.4	10	-	1	2	CK	b	-		
福岡 Fukuoka	64.3	8	-	1	3	C	bc	-		
熊本 Kumamoto	64.6	9	N	2	2	C	b	-		
下関 Shimonoeki	64.5	13	-	1	4	SK	bc	-		
濱田 Hamada	64.2	10	ENE	2	1	SK	b	-		
境 Sakai	64.1	7	-	0	0	-	b	-		
宮津 Miyadu	63.7	9	-	1	6	CK	bc	-		
津 Tu	62.7	12	-	1	10	S	f	-		
岐阜 Gifu	62.3	12	-	0	10	SK	o	-		
名古屋 Nagoya	63.1	12	NW	2	10	S	f	-		
瀬田 Hamamatu	62.1	15	-	0	10	SK	o	-		
御前崎 Omaesaki	61.9	16	N	3	10	N	o	r		
沼津 Numadu	62.0	15	NE	2	10	N	o	r		
横浜 Yokohama	62.6	13	N	2	10	N	r	2		
東京 Tōkyō	62.8	13	-	1	10	SK	o	-		
熊谷 Kumagaya	63.9	11	-	1	10	SK	o	-		
富崎 Tomisaki	61.4	16	NNE	3	10	N	h	5		
熊手 Tyōsi	62.2	16	-	1	10	N	r	2		
八丈島 Hatidōzima	61.8	19	SSW	3	10	N	r	24		
父島 Titōzima	61.3	23	-	1	10	C	h	20		
筑波山 Takubasan	62.9	12	SSW	3	10	S	f	-		
高山 Takayama	64.6	10	-	0	10	S	f	-		
飯田 Iida	62.9	11	-	1	10	S	f	-		
松本 Matsumoto	65.1	9	-	0	10	SK	o	-		
長野 Nagano	63.3	10	-	1	10	SK	o	-		
甲府 Kōfu	63.3	13	-	1	10	SK	o	-		
前橋 Maebasi	62.9	12	NNW	4	10	SC	o	-		
足尾 Asio	64.0	8	-	1	10	SC	o	-		
宇都宮 Utsunomiya	63.1	12	-	0	10	SK	o	-		
福島 Fukuoka	64.7	6	-	1	4	C	f	-		
鹿沼 Hikone	63.1	12	-	1	10	SK	o	-		
伊吹山 Ibukisan	64.3	6	NW	10	8	SK	o	-		
福井 Fukui	63.4	10	-	1	2	SK	o	-		
金澤 Kanazawa	63.3	12	E	3	8	N	o	-		
輪島 Wajima	63.4	9	-	1	0	K	b	-		
伏木 Fusiki	62.6	12	SW	2	2	SK	b	-		
高田 Takata	63.3	10	-	1	9	CS	o	-		
新潟 Niigata	63.1	13	S	5	9	N	o	-		
相川 Aikawa	62.9	15	W	3	4	SK	bc	-		
山形 Yamagata	63.1	6	-	1	2	CK	b	-		
秋田 Akita	62.3	11	S	2	9	N	o	-		
水戸 Mito	62.9	12	-	1	10	SK	o	-		
小名浜 Onahama	62.8	13	-	0	10	N	o	-		
石巻 Isinomaki	62.5	10	-	1	7	CK	bc	-		
水澤 Midusawa	62.9	7	-	0	10	SK	f	-		
盛岡 Morioka	62.4	9	ESE	2	10	N	r	2		
宮古 Miyako	62.3	8	W	2	4	CK	bc	-		
青森 Aomori	60.6	10	SW	2	4	SK	bc	-		
函館 Hakodate	59.2	13	WSW	3	0	S	b	-		
壽都 Suttu	57.8	12	SSW	4	1	SK	b	-		
札幌 Sapporo	58.0	10	SE	3	2	SK	b	-		
利根 Haboro	56.4	10	?	4	10	N	r	6		
旭川 Asahigawa	57.0	11	S	4	0	N	b	-		
浦河 Urakawa	59.9	13	WSW	6	10	N	r	3		
帯広 Obihiro	58.9	3	-	0	3	SK	f	-		
網走 Aburahi	57.1	10	-	0	9	SK	o	-		
網走 Kusiro	58.9	12	WSW	4	10	S	o	-		
根室 Nemuro	59.0	13	SW	8	9	SK	o	-		
稚那 Syana	59.6	12	SSW	7	10	N	o	-		
大泊 Ōtomari	53.8	10	SSW	7	6	SC	bc	1		
敬香 Sikka	52.1	8	S	4	10	SK	o	-		
金山 Husan	64.5	9	-	0	2	C	b	-		
津州島 Saisyūtō	65.9	11	SSE	3	6	CS	bc	-		
木浦 Moppo	66.0	11	-	1	10	SC	o	-		
仁川 Zinsen	64.7	12	-	1	10	SK	o	-		
江陵 Kōryō	63.0	12	-	1	7	SK	bc	-		
元山 Gensan	62.7	14	W	3	0	-	b	-		
熊津 Zūsin	61.4	10	-	1	0	-	b	-		
羅基 Yūki	61.4	10	NW	5	0	SK	b	-		
中江鎮 Tyūkōtōin	64.1	1	-	1	0	-	b	-		
新義州 Singiyū	64.9	6	NE	2	0	-	b	-		
大連 Dairen	65.2	13	NW	3	0	-	b	-		
營口 Yinkow	65.6	5	-	1	0	-	b	-		
奉天 Mukden	65.1	2	-	0	0	-	b	-		
長春 Changchun	63.7	0	WSW	3	0	-	b	-		
天津 Tientsin	65.5	12	N	4	0	-	b	-		
青島 Tsingtau	66.4	12	NW	4	0	-	b	-		
上海 Shanghai	65.5	16	NNE	2	10	SK	o	-		
大東島 Ōoagarizima	59.5	24	ENE	9	10	N	o	0-10		
パラオ Palau	57.1	26	-	1	3	CS	bc	1		
サイパン Saipan	57.9	25	ESE	5	10	SK	o	1		
ポナペ Ponape	57.2	25	-	1	10	SK	o	4		

天氣 Weather
符號 Notation

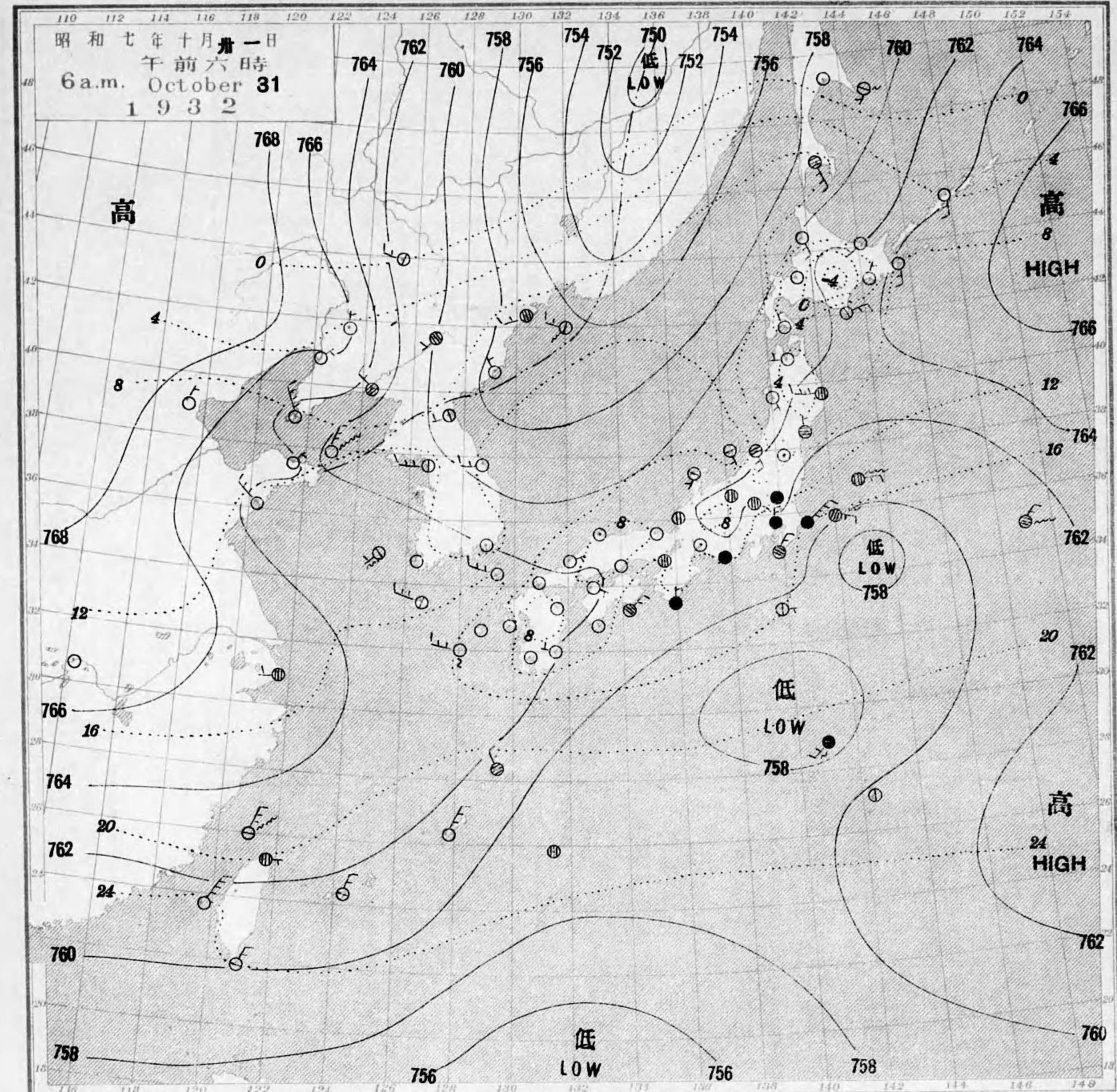
b bc c o

十月二十八日午後六時各地觀測表
OBSERVATIONS at 6 p.m. (135° M.S.T.) October 28 1932

測候所 STATIONS	氣壓 Air Press. mm. 700+	氣溫 Air Temp. °C	風向		風速		雲量	雲形	天候	雨量 Precip. mm. (2)
			Dir.	Vel.	Dir.	Vel.				
恒春 Kōsuyun	56.7	25	ENE	5	10	N	o	7		
高雄 Takao	57.1	24	-	1	10	N	r	5		
澎湖 Hōko	57.2	24	NNE	7	10	N	r	2		
臺北 Taihoku	57.4	28	ESE	5	10	CS	c	-		
石垣島 Isigakizima	59.1	26	ESE	2	10	SC	o	-		
那霸 Naha	60.3	24	E	4	6	S	h	1		
名瀨 Naze	62.4	24	-	1	10	SK	o	-		
鹿兒島 Kagosima	64.7	19	-	1	10	N	o	-		
宮崎 Miyazaki	64.9	20	-	1	10	SK	o	-		
熊本 Kumamoto	65.1	17	-	1	10	CK	o	-		
清水 Simidu	64.9	18	-	1	10	SK	o	-		
高知 Kōchi	65.3	17	-	1	10	SC	o	-		
室戸 Muroto	65.0	17	-	1	10	SC	o	-		
和歌山 Wakayama	64.3	18	ENE	2	10	SC	h	-		
神戶 Siomisaki	64.4	17	-	1	10	SK	o	-		
大分 Ōita	65.4	18	-	0	10	N	o	-		
松山 Matuyama	64.9	17	-	1	10	SC	o	-		
多摩津 Tadotsu	64.8	17	-	1	10	SK	o	-		
廣島 Hiroshima	65.1	18	-	1	10	SK	o	-		
岡山 Okayama	64.4	17	-	1	10	SC	o	-		
大阪 Ōsaka	65.5	20	-	1	10	SK	o	-		
富江 Tomie	65.5	18	NNE	2	10	N	o	-		
長崎 Nagasaki	65.3	17	-	1	10	SK	r	-		
福岡 Fukuoka	65.6	15	-	1	10	SK	h	-		
熊本 Kumamoto	65.5	15	-	1	10	SK	o	-		
下関 Shimonoeki	65.6	17	WNW	3	10	SK	o	-		
濱田 Hamada	65.3	15	-	1	10	SK	o	-		
境 Sakai	65.0	15	-	1	6	CK	bc	-		
宮津 Miyadu	65.2	15	SSW	2	6	CK	bc	-		
名古屋 Nagoya	66.0	13	N	2	10	N	r	-		
濱松 Hamamatu	65.7	16	NNE	2	10	SC	o	-		
御前崎 Omaesaki	66.0	17	NNE	3	10	N	r	1		
横濱 Yokohama	66.0	15	-	0	0	CS	b	-		
東京 Tōkyō	66.0	16	-	1	0	-	b	-		
富崎 Tomisaki	65.6	18	ENE	2	10	SK	o	-		
熊手 Tyōsi	66.0	17	ENE	2	3	SK	bc	-		
八丈島 Hatidōzima	64.4	20	NE	3	4	CK	bc	-		
父島 Titōzima	62.5	24	ENE	2	10	N	o	1		
筑波山 Takubasan	66.5	10	SSW	3	1	CK	b	-		
高山 Takayama	65.8	14	-	0	10	N	o	-		
長野 Nagano	64.1	15	-	1	10	SK	o	-		
甲府 Kōfu	66.3	15	-	0	10	SK	o	-		
前橋 Maebasi	66.2	12	NNW	2	6	SC	bc	-		
宇都宮 Utsunomiya	66.4	12	-	1	0	-	b	-		
福島 Fukuoka	66.4	14	S	2	4	C	bc	-		
伊吹山 Ibukisan	68.3	8	SE	8	10	S	f	-		
福井 Fukui	65.3	16	-	1	10	CK				

天氣圖
WEATHER CHART.

THE CENTRAL METEOROLOGICAL OBSERVATORY OF JAPAN, TOKYO.



天氣圖第 三〇五 號

全國豫報

第一區	北	東	風	曇
第二區	北	西	風	晴
第三區	北	東	風	曇
第四區	北	東	風	曇
第五區	北	東	風	曇
第六區	北	東	風	曇
第七區	北	東	風	曇
第八區	北	東	風	曇
第九區	北	東	風	雨

氣象區域圖



午前六時天氣概況

七六八兆、高氣壓、北支那、掩ヒ、七六六兆、ハ、
 八千島、南ニアリ、兩者ハ本州、上カ互ニ連ツテ居
 リマス。七五〇兆、低氣壓、黒龍江下流、東ニ進
 ミ、七五八兆、弱イ、ハ、房州、東ノ八丈島、南ニ
 アリマス。天氣、近畿ヨリ、奥羽東部迄ハ曇リ所々
 雨ガ降ツテ居リマス。他、各地ハ晴リ居リマ
 ス。
 溫度ハ中部、関東、朝鮮、樺太、ハ、三度、平年ヨリ
 高クナリ居リマス。奥羽ハ一度、北海道ハ沿
 岸地方、二度、内陸、ハ、四、五度、中国、四国、
 九州、ハ、ハ、三度、何レ、平年ヨリ、低クナリ居リ
 マス。

暴風警報

東京豫報

今晚、風弱、曇、時雨模様

明日、北、風、天氣長ナル

軟風 Light Wind	2-4 m.p.s.	烈風 Strong Gale	20-25 m.p.s.	颶風 Hurricane	29-35 m.p.s.
和風 Moderate Wind	4-6 m.p.s.	疾風 Strong Wind	25-29 m.p.s.		40 m.p.s.
疾風 Strong Wind	6-10 m.p.s.	強風 Gale	10-15 m.p.s.		

終