



水經注圖

ル 5
3617
8



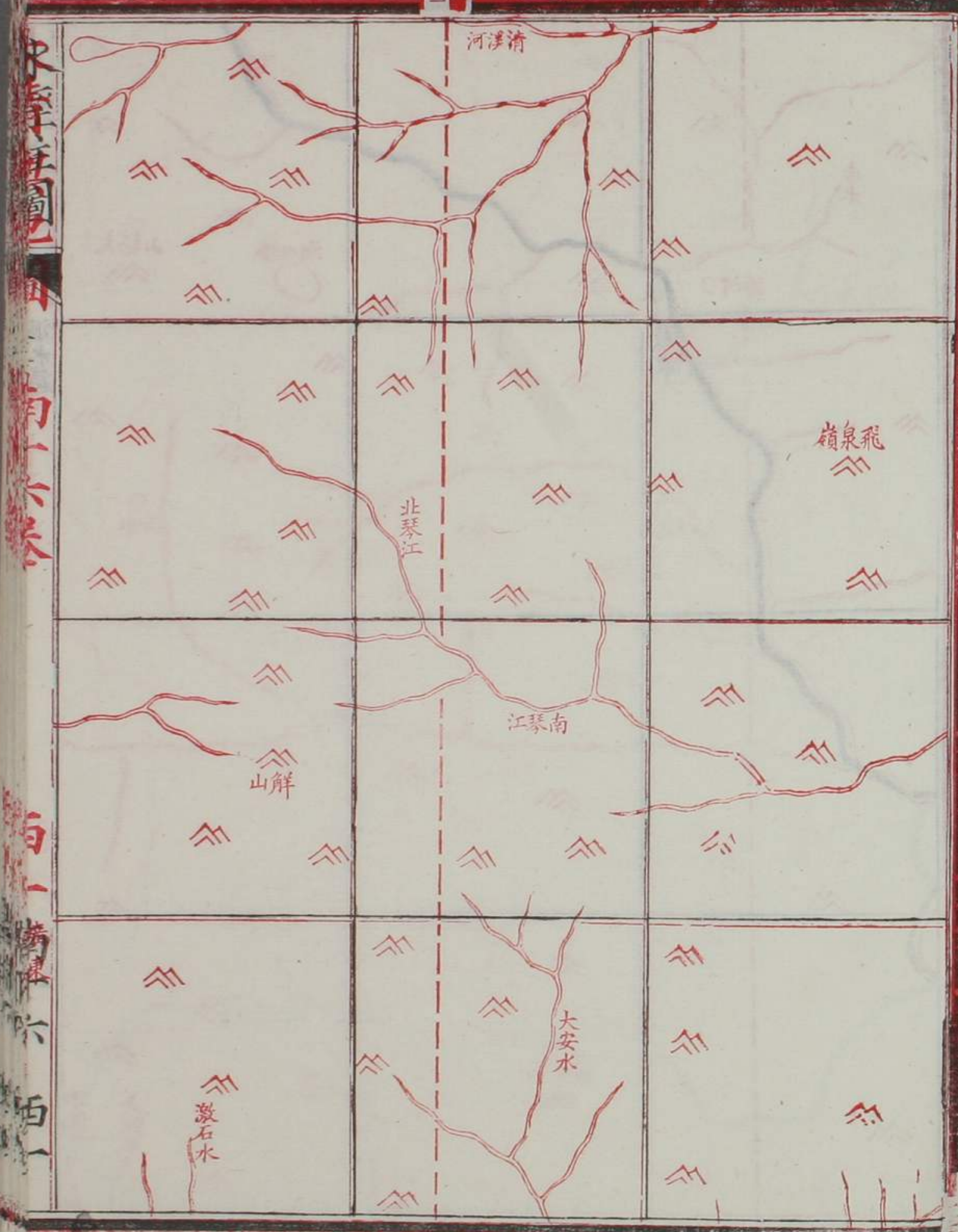


門 5
號 3617
卷 8

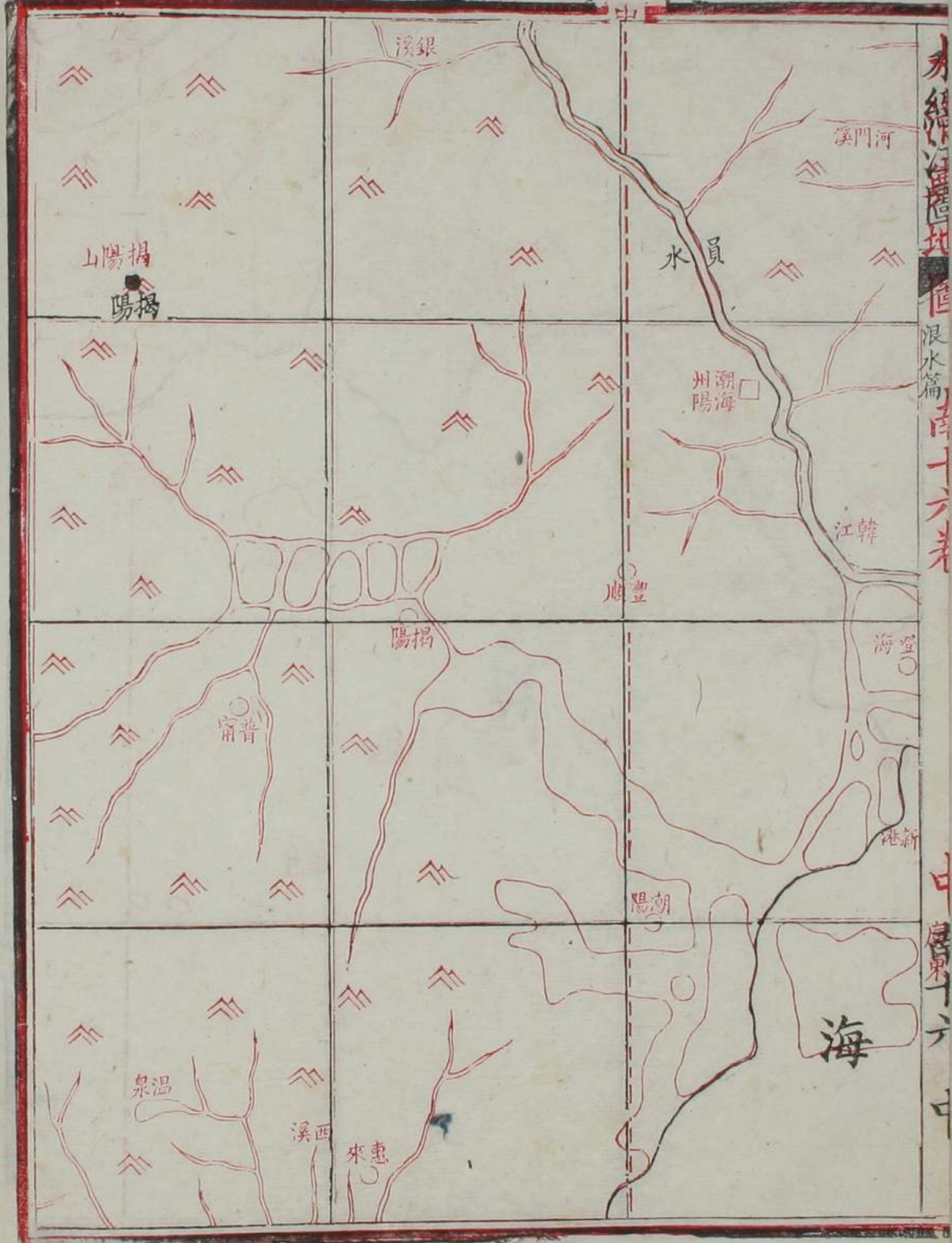
門 5
號 3616
卷 8



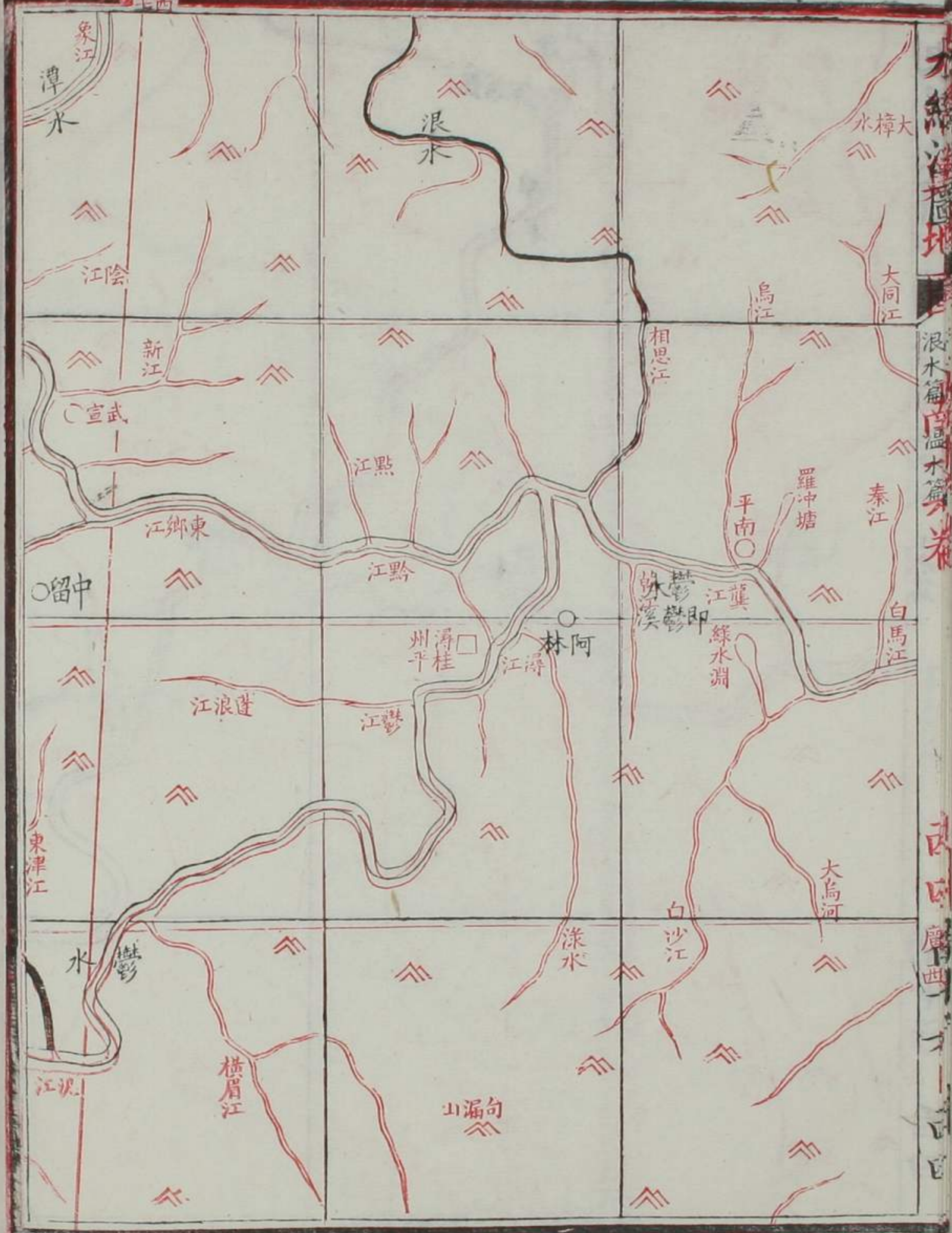
大...
浪水篇...
卷...
廣東...



水經注卷之六



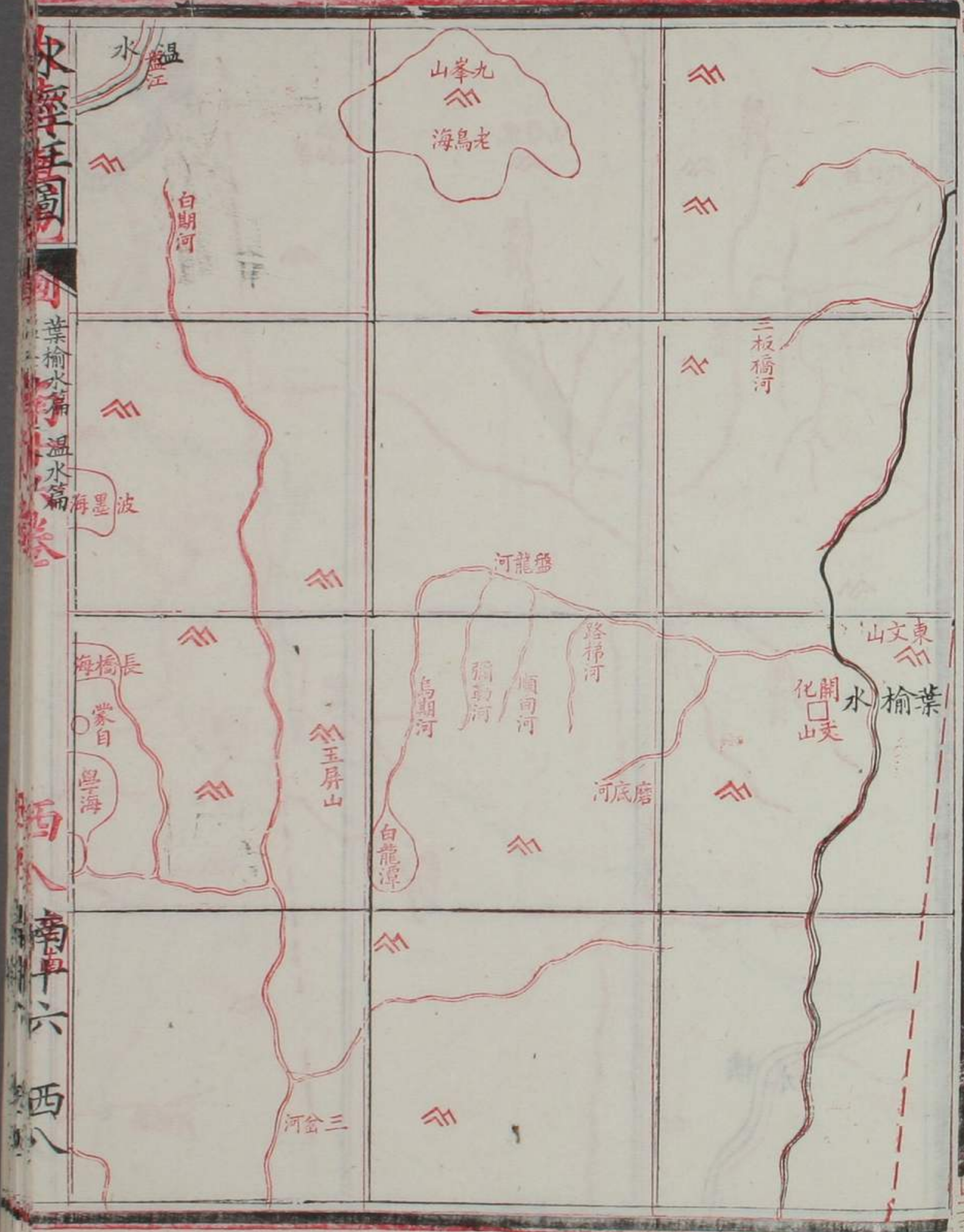
水經注卷之六



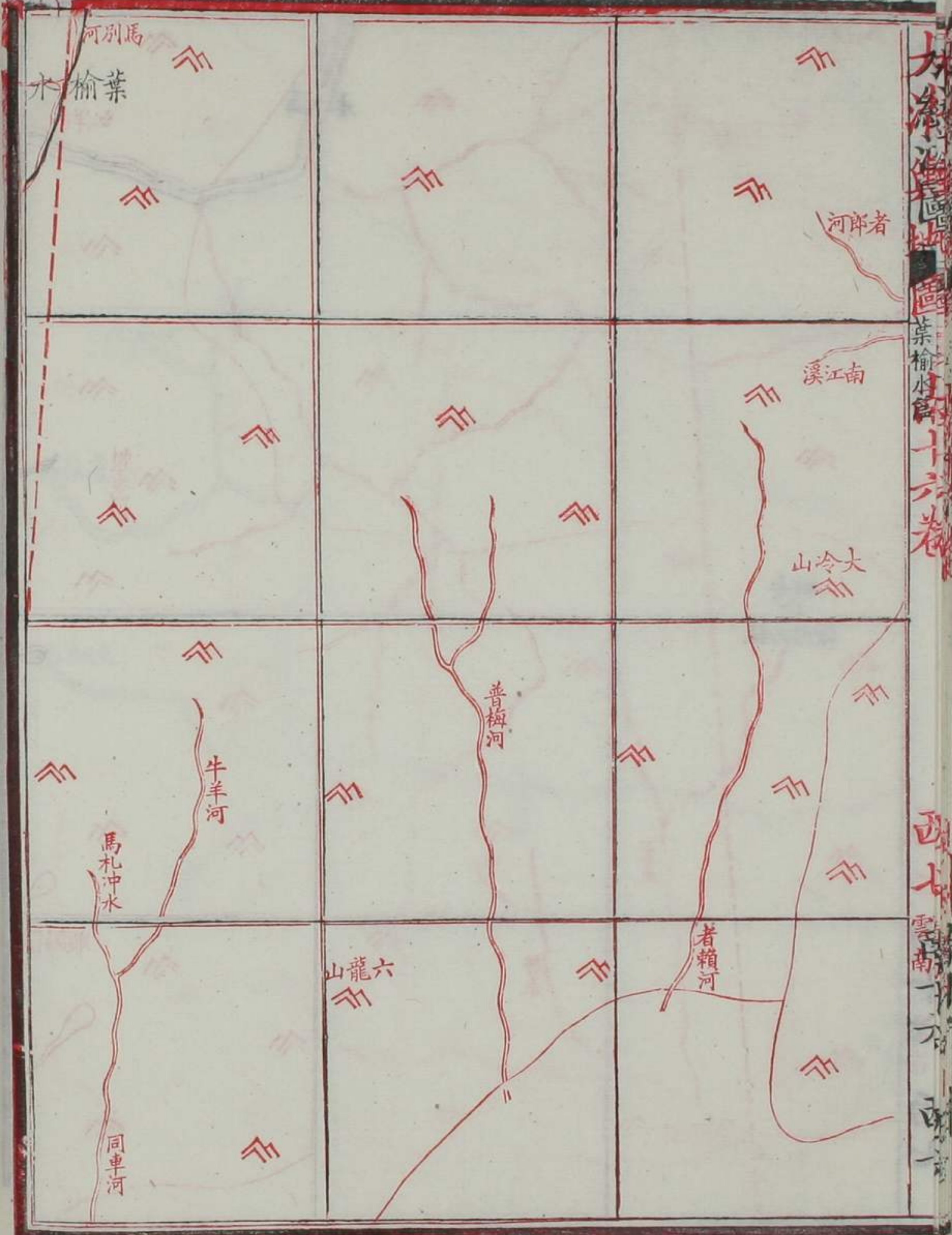
水經注卷之六 溫水篇 西七



水經注卷之六 溫水篇 西七



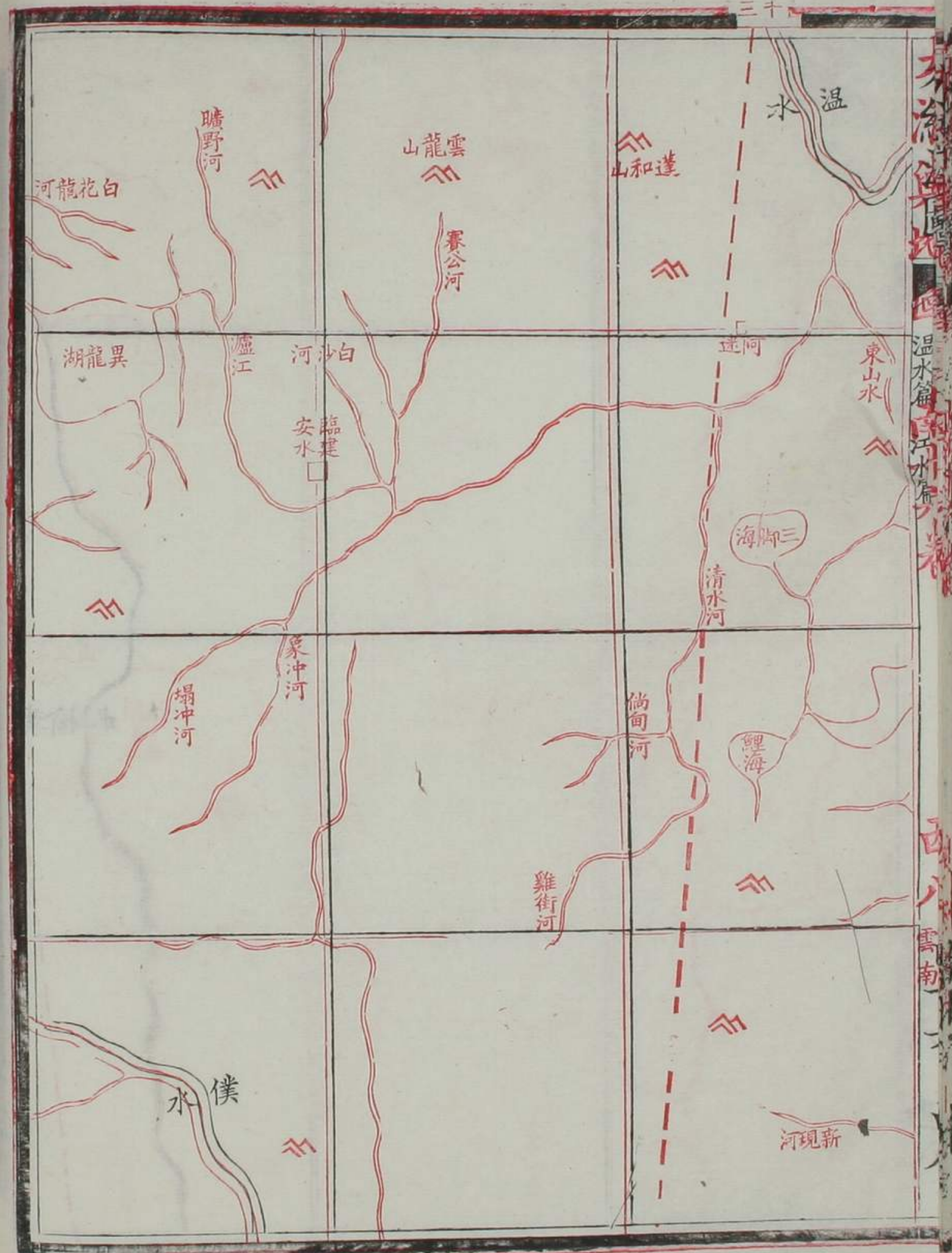
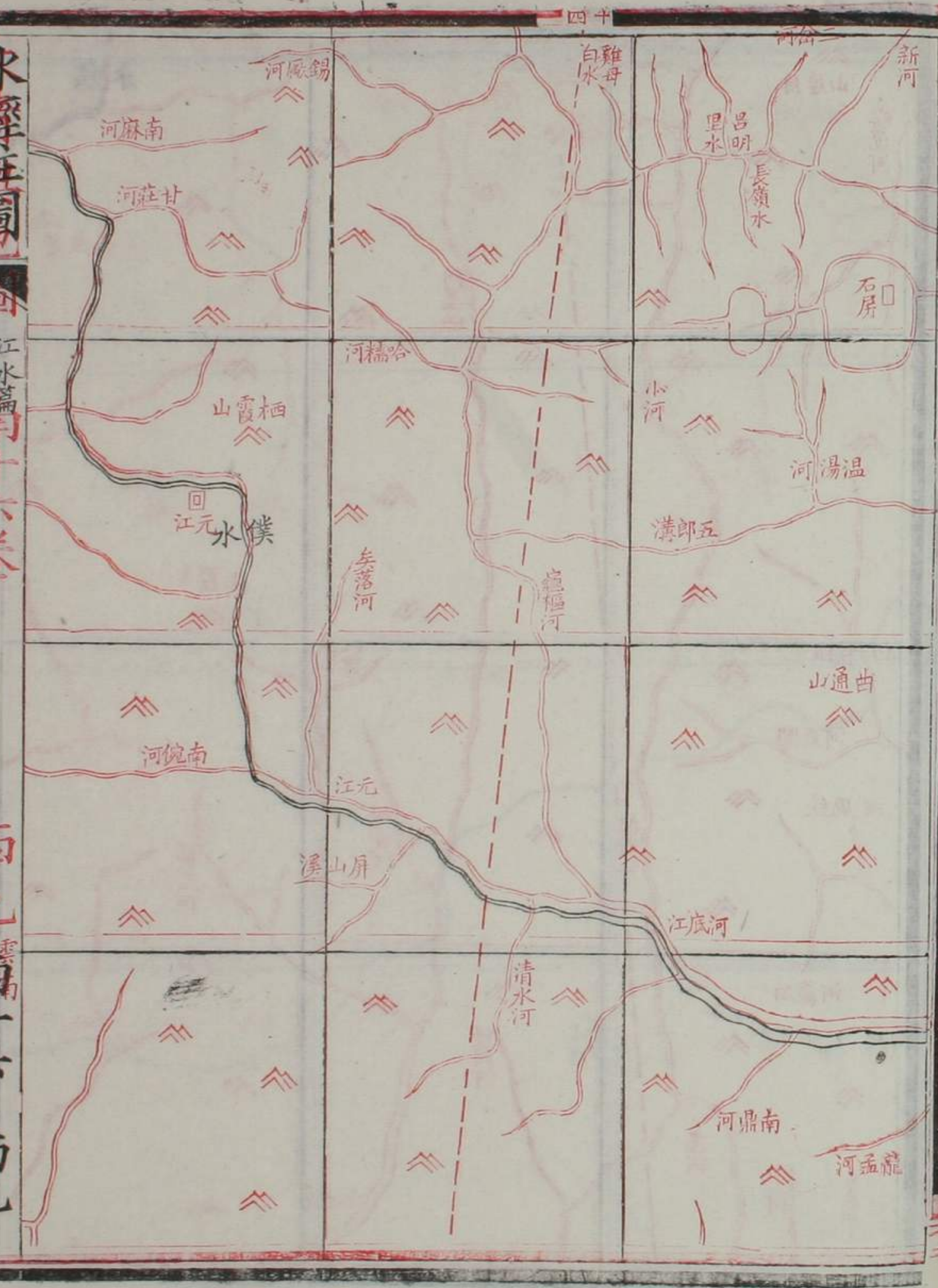
水
 溫江
 白期河
 葉榆水
 溫水篇
 海墨波
 長橋海
 蒙自
 玉屏山
 烏期河
 獨勒河
 順河
 路梯河
 河底磨
 白龍潭
 三金河



馬別河
 葉榆水
 者河
 江南溪
 大冷山
 普梅河
 牛羊河
 馬札沖水
 同車河
 六龍山

水經注圖 卷十六

西九 南十六 西九



水經注圖 卷十六

西九 南十六 西九



廣東通志
 卷之二十一
 地理志
 河渠
 西二



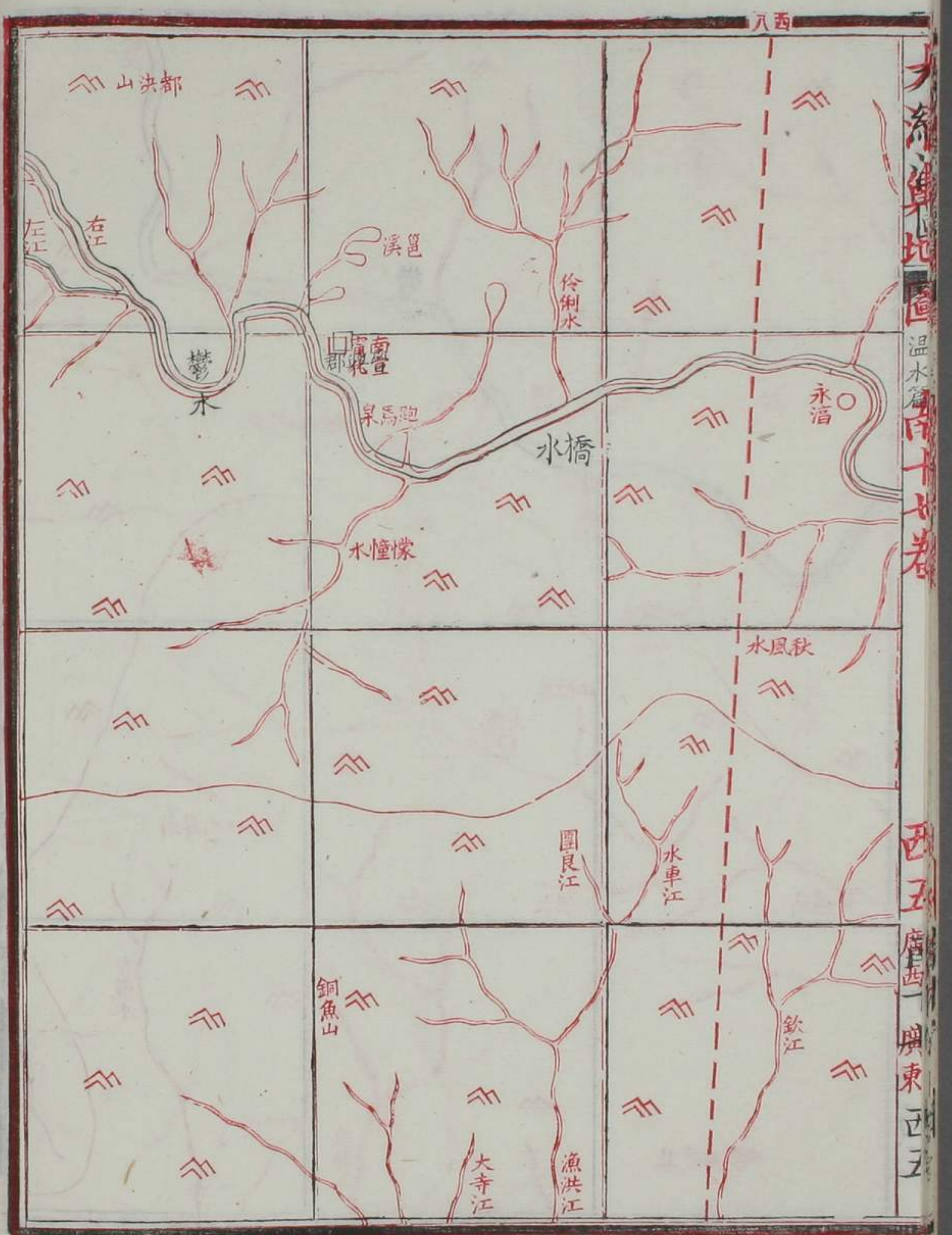
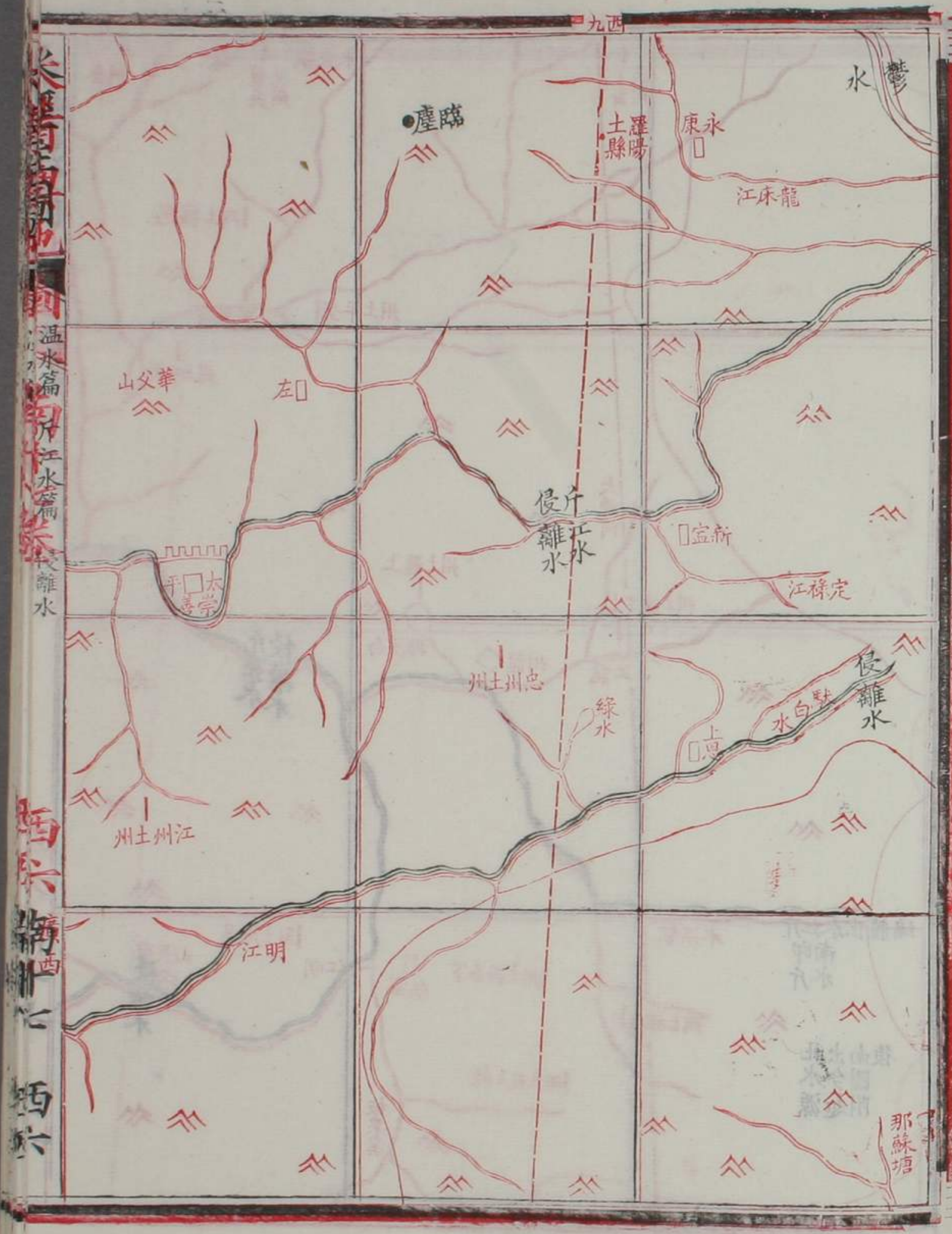
廣東通志
 卷之二十一
 地理志
 河渠
 西二

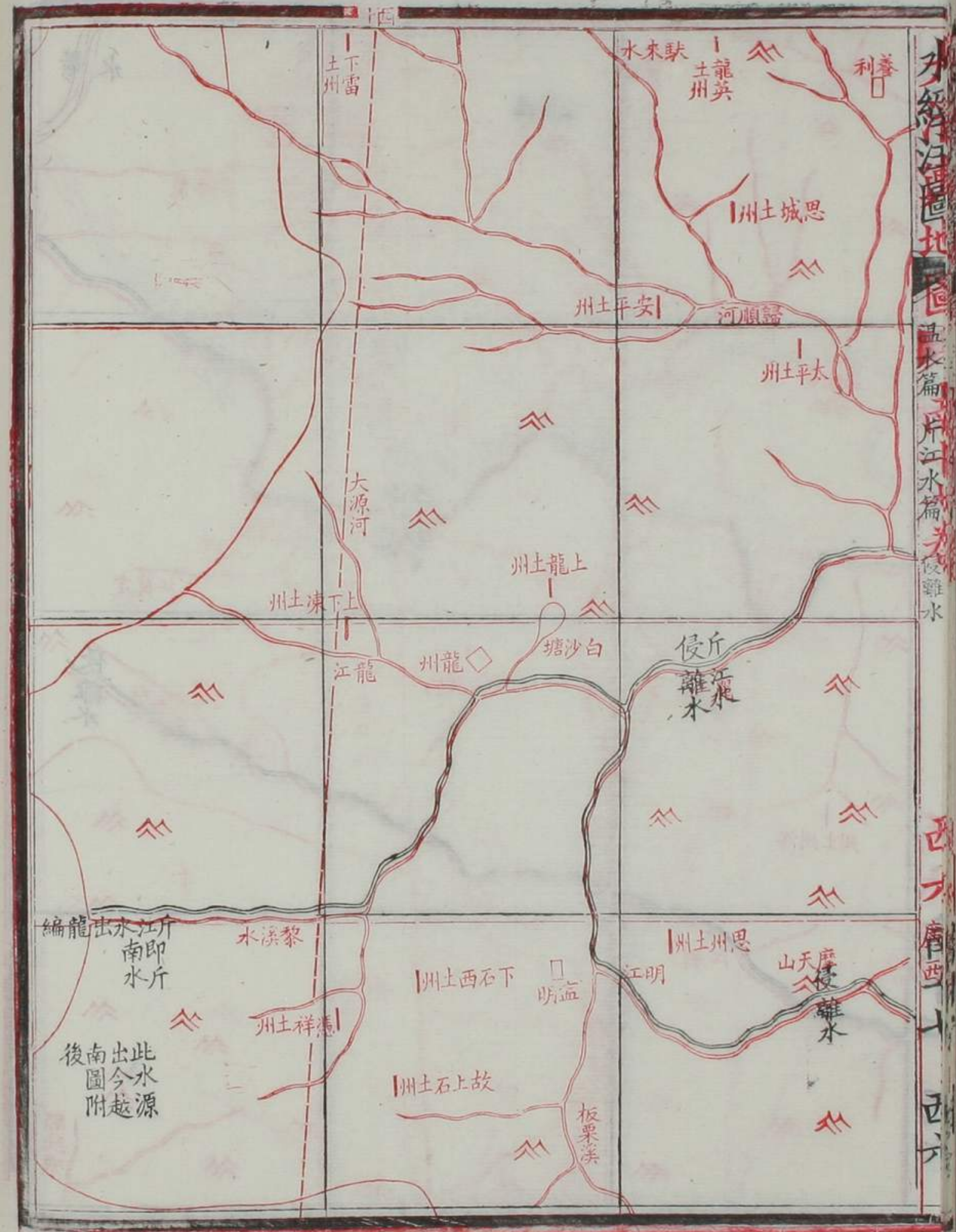
大清輿地圖 南十三卷

西日 廣東 廣西



水鏡圖 溫水鏡 水鶴 允臨 湖青 平思





利善
 州龍英
 水來狀
 州城思
 州平安
 河順歸
 州平太
 大源河
 州龍上
 州凍下上
 江龍
 州龍
 塘沙白
 侵斤
 離水
 州州思
 山天
 州西石下
 明孟
 州土祥德
 州土石上故
 板栗溪

大清輿地圖
 卷之七
 南十卷
 西七

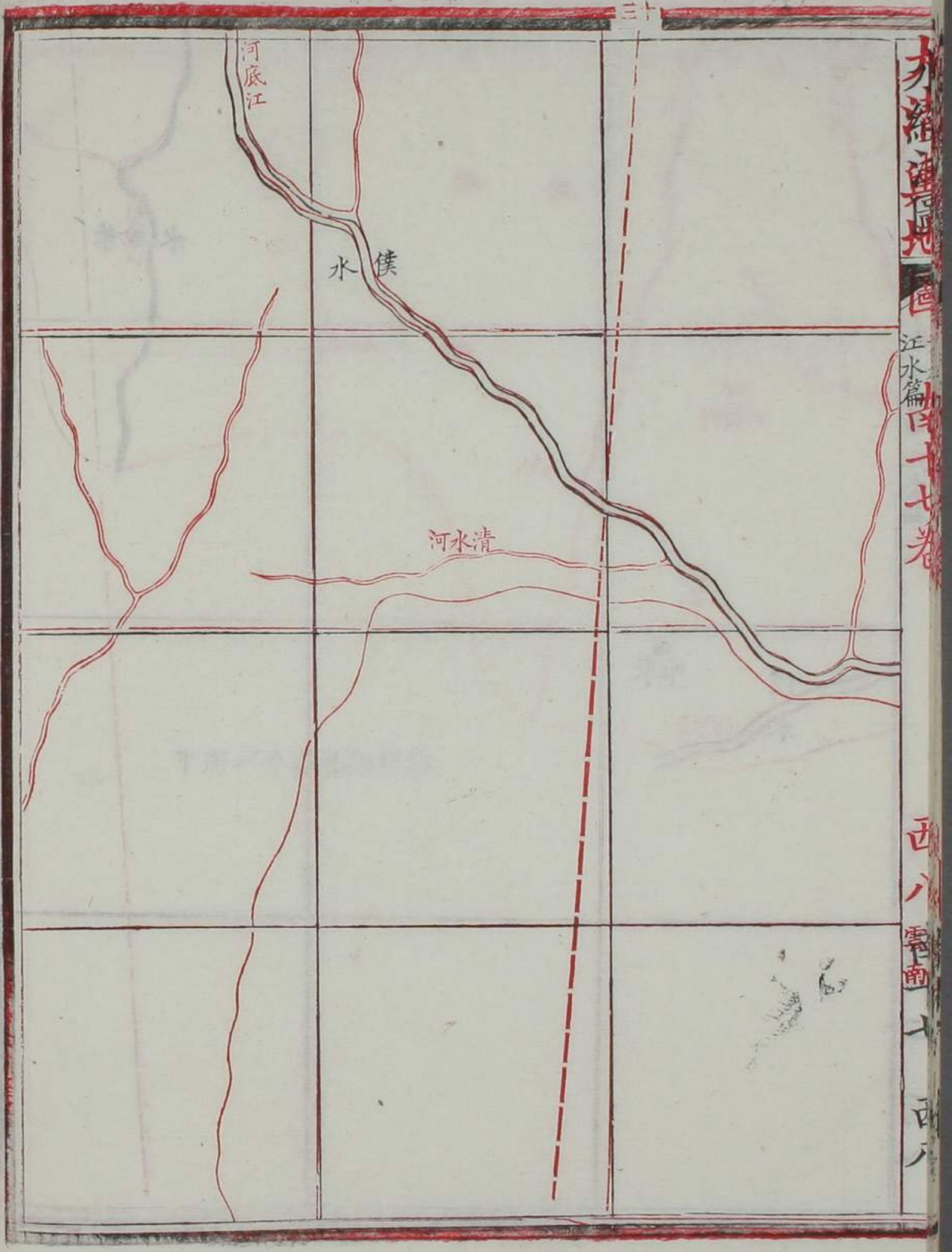

此水出南
 今附越
 後圖

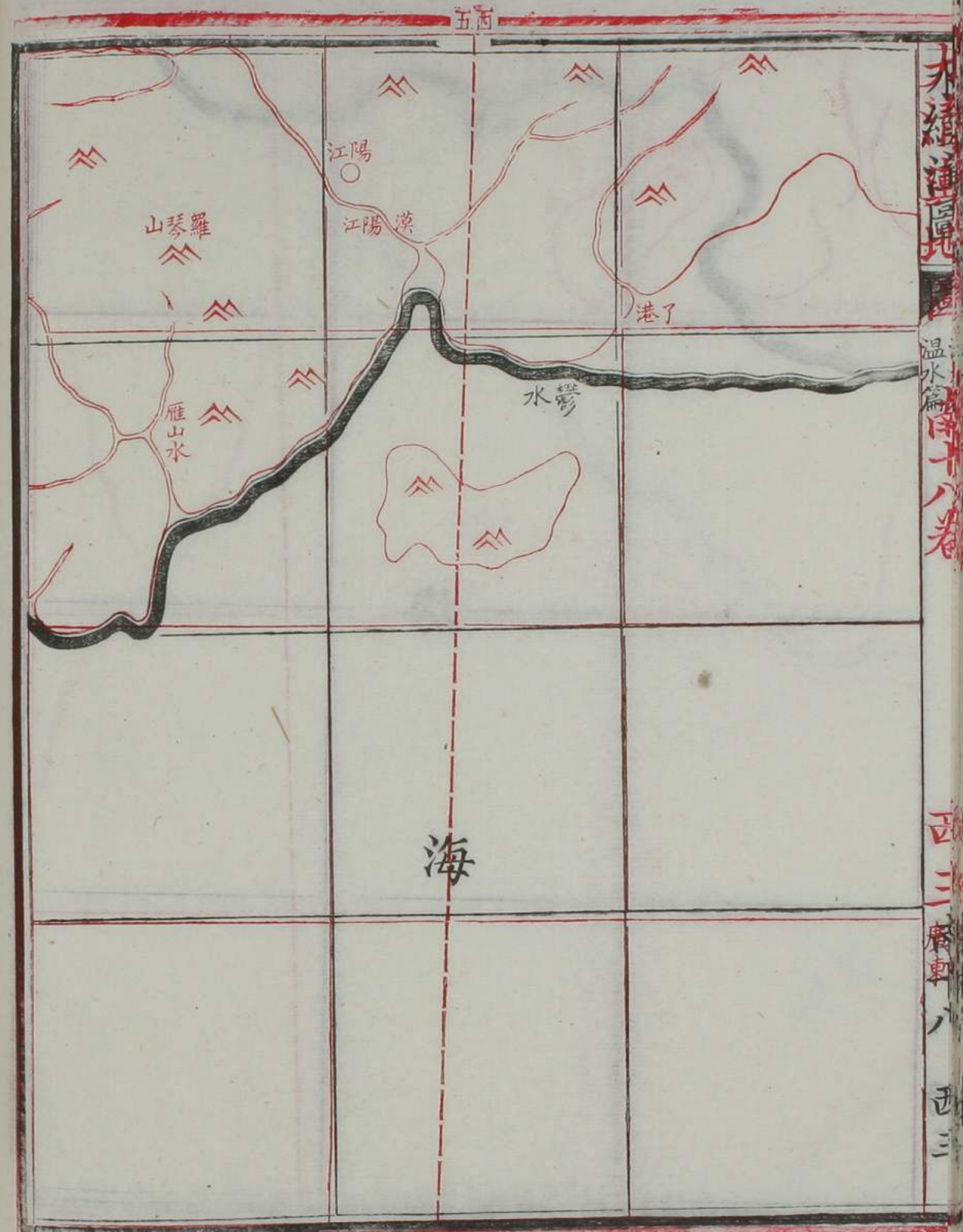
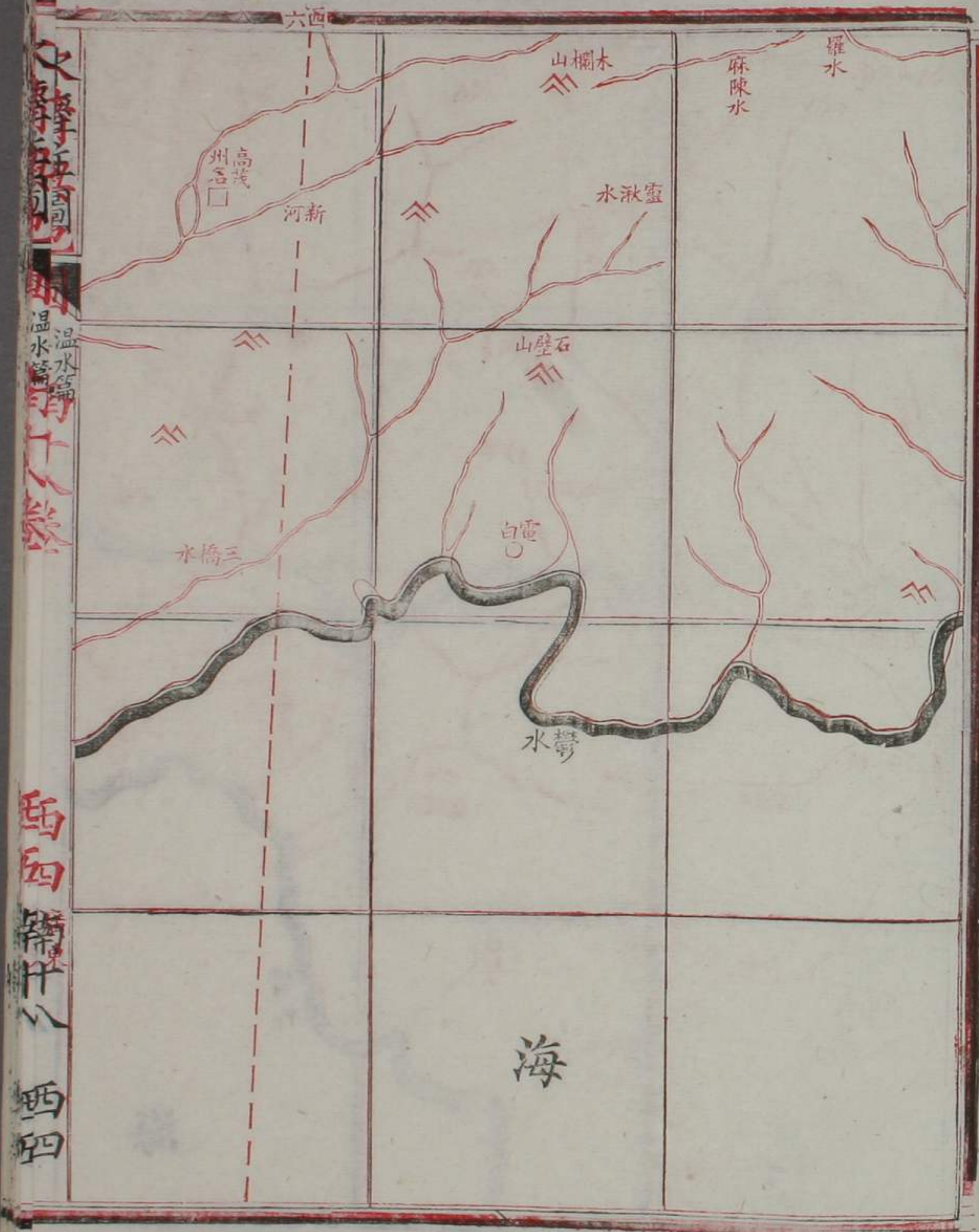


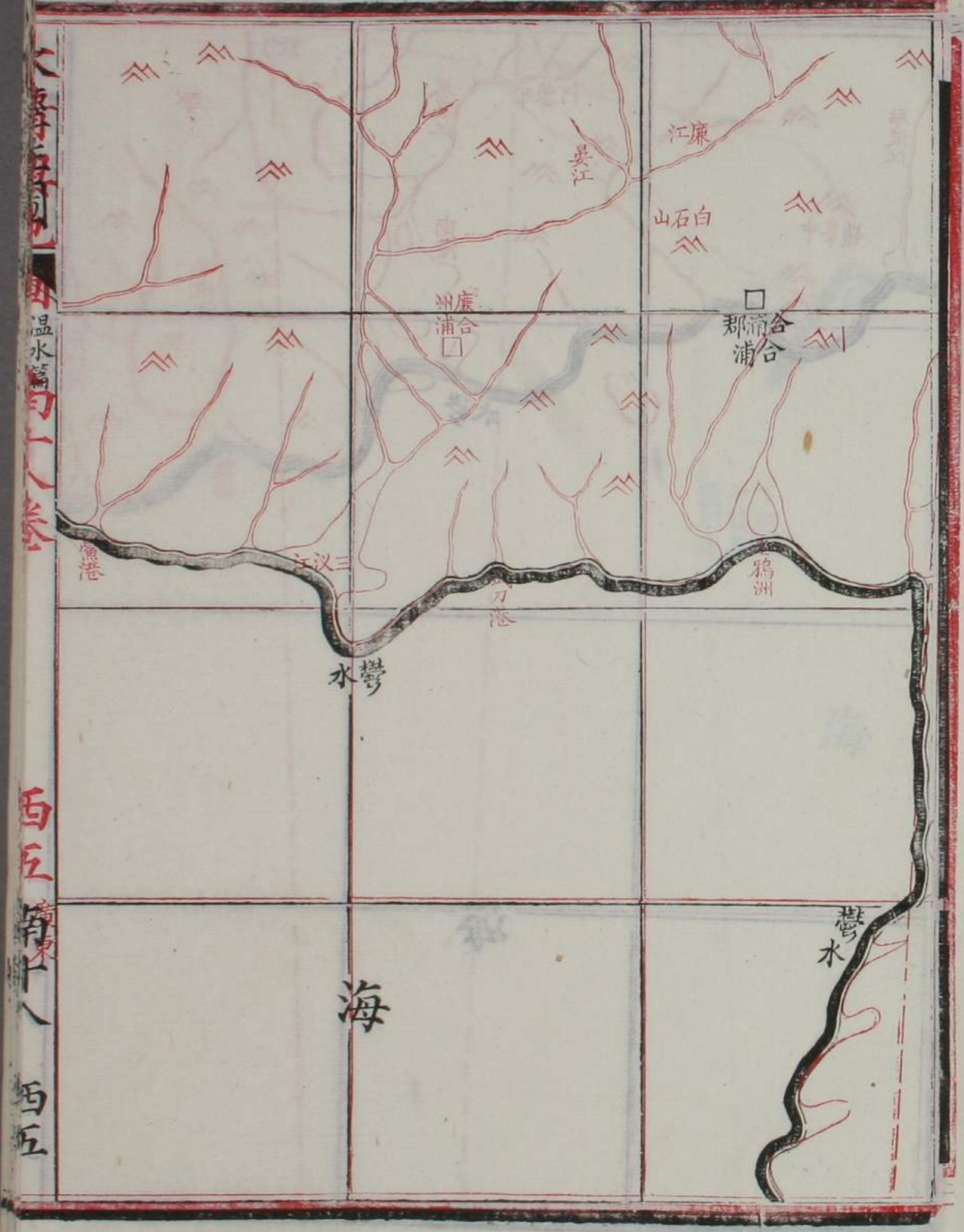
大清一統志
卷一百一十五
雲南



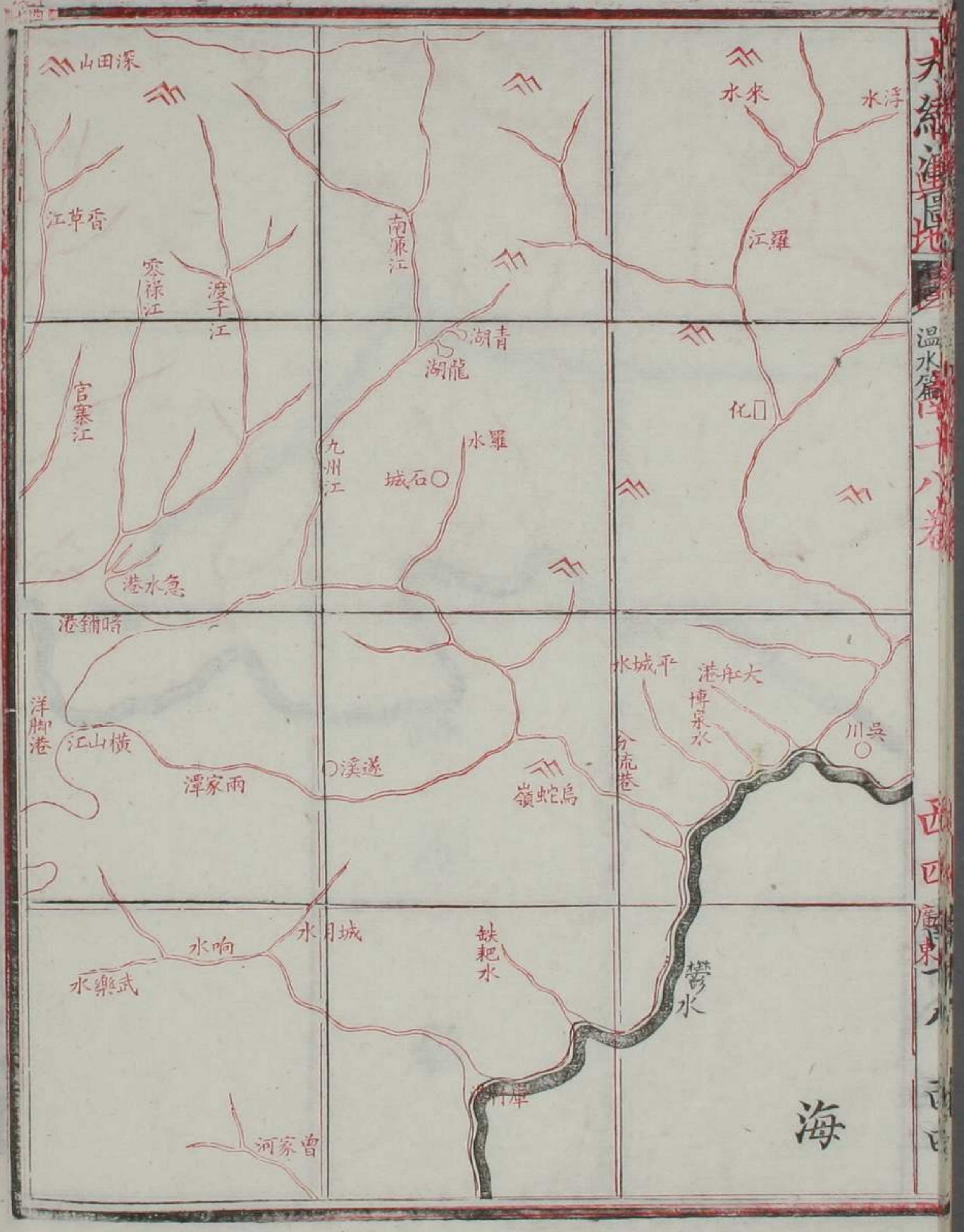
大清一統志
卷一百一十五
雲南



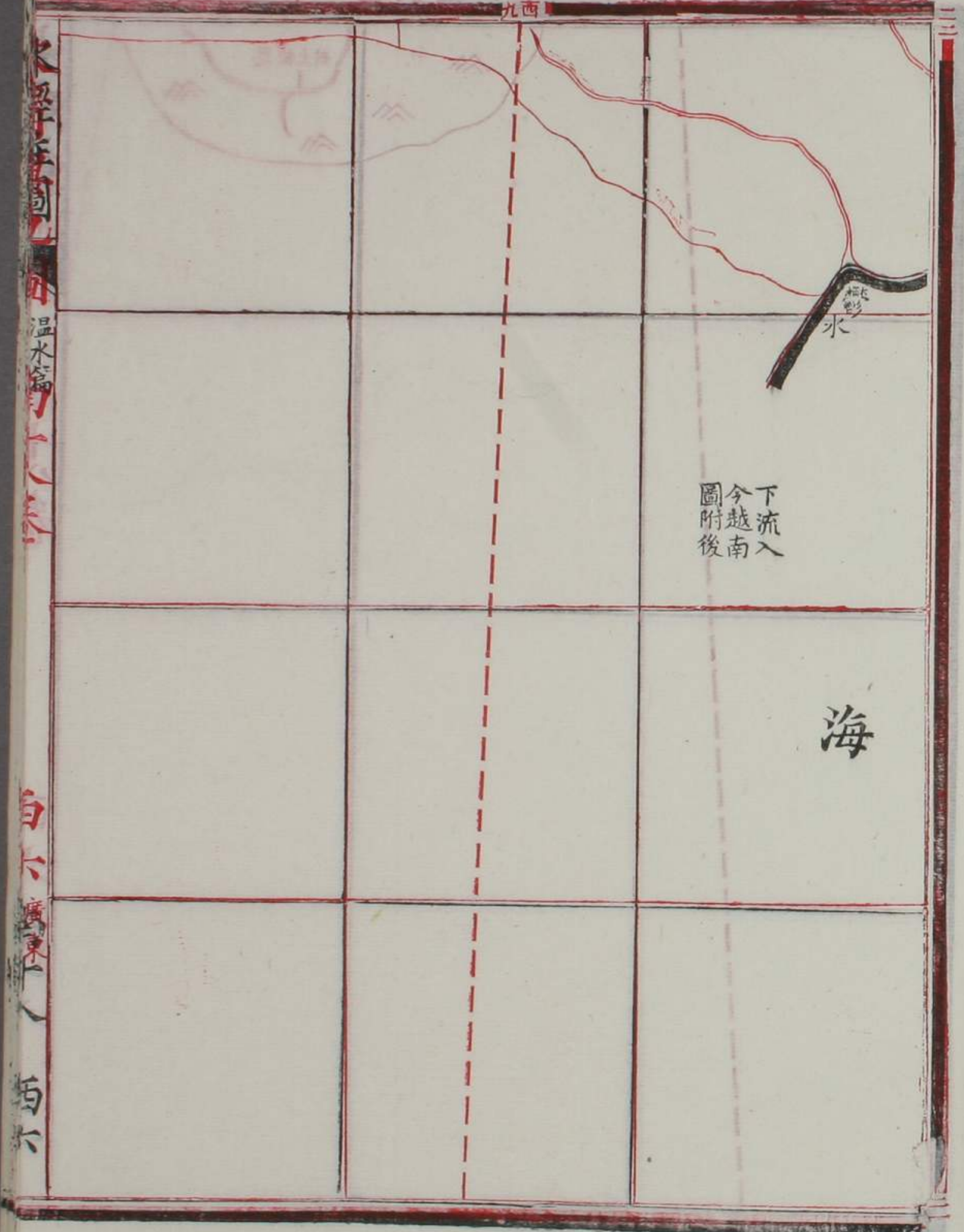




溫水篇
卷八
百五




溫水篇
卷八
百五




大清輿地圖

南十八卷

西七



西



州士陵思

大清輿地圖

南十八卷

西六



廣東十八

西七

大清輿地圖

卷八

西



大清輿地圖

卷八

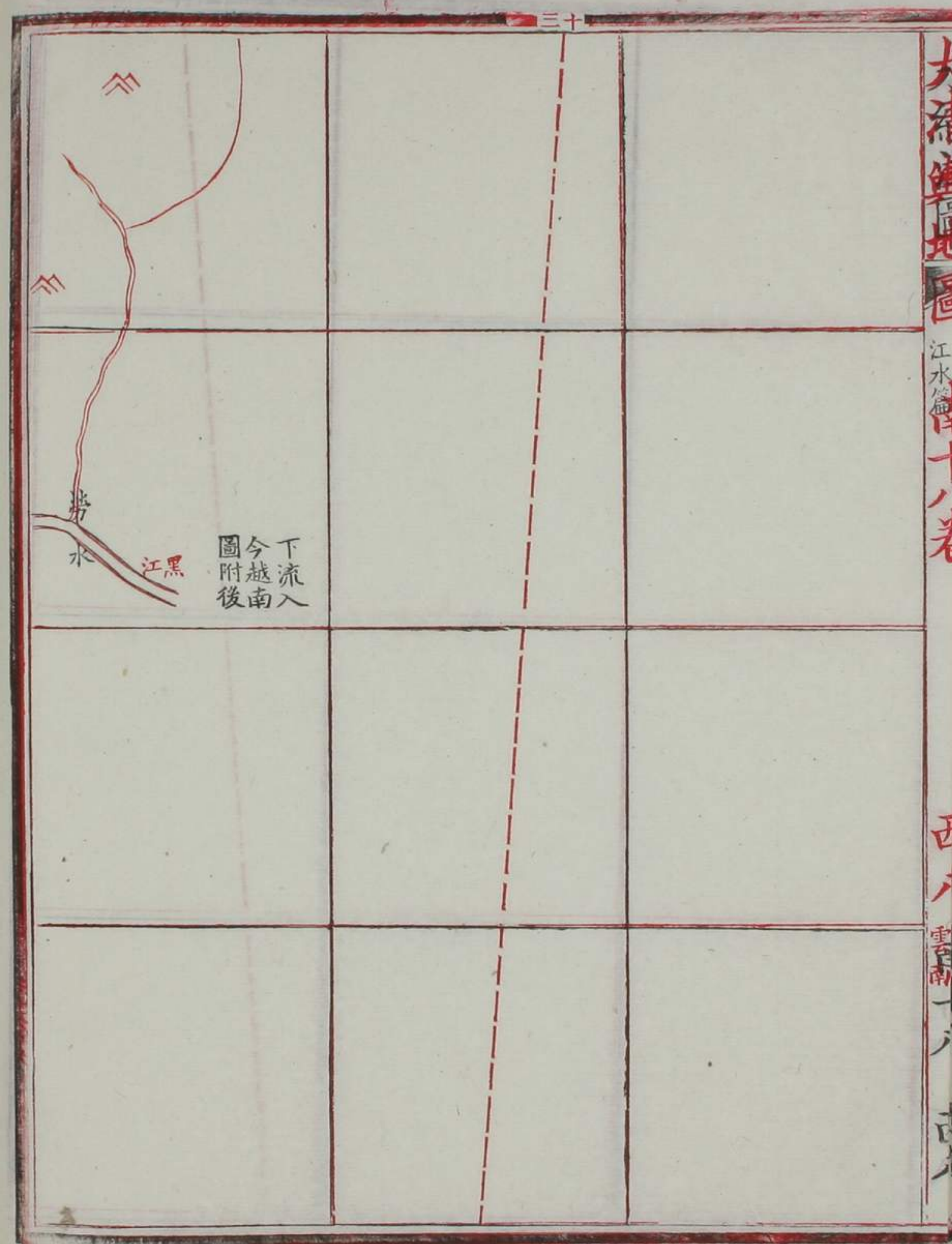
西

南

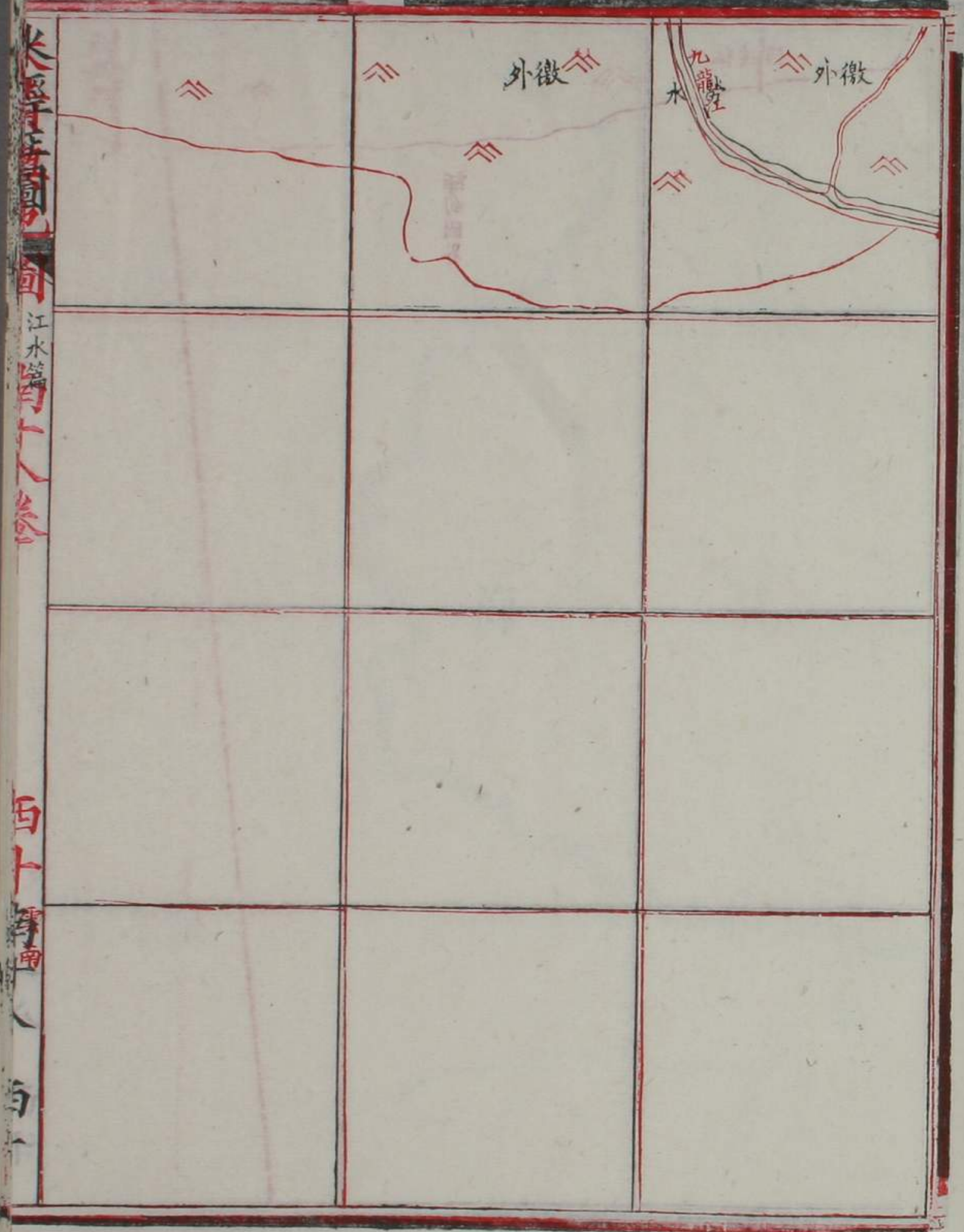
西



江水篇
 卷八
 西
 雲南



江水篇
 卷八
 西
 雲南



水經注卷之八

西上




水經注卷之八

西九



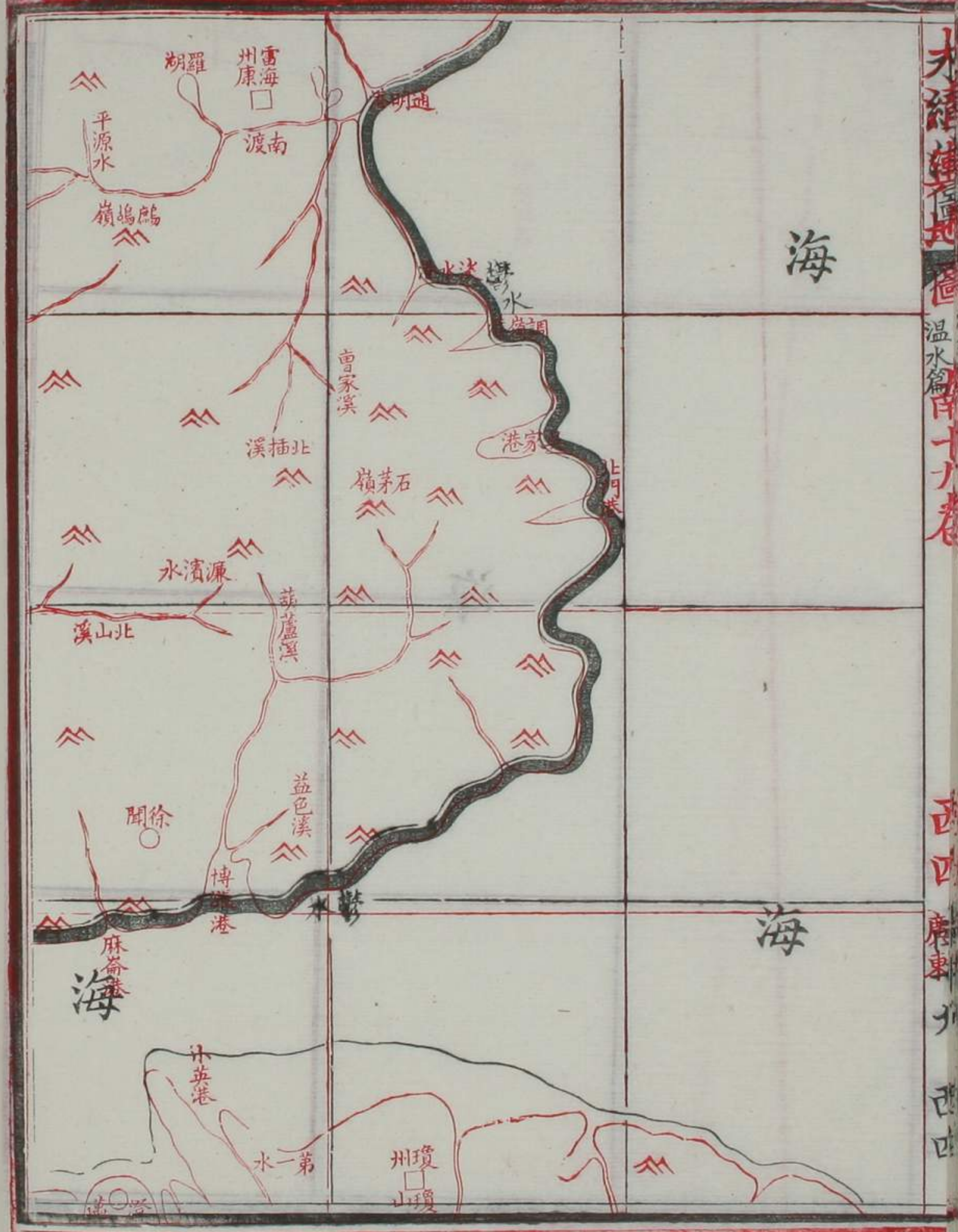
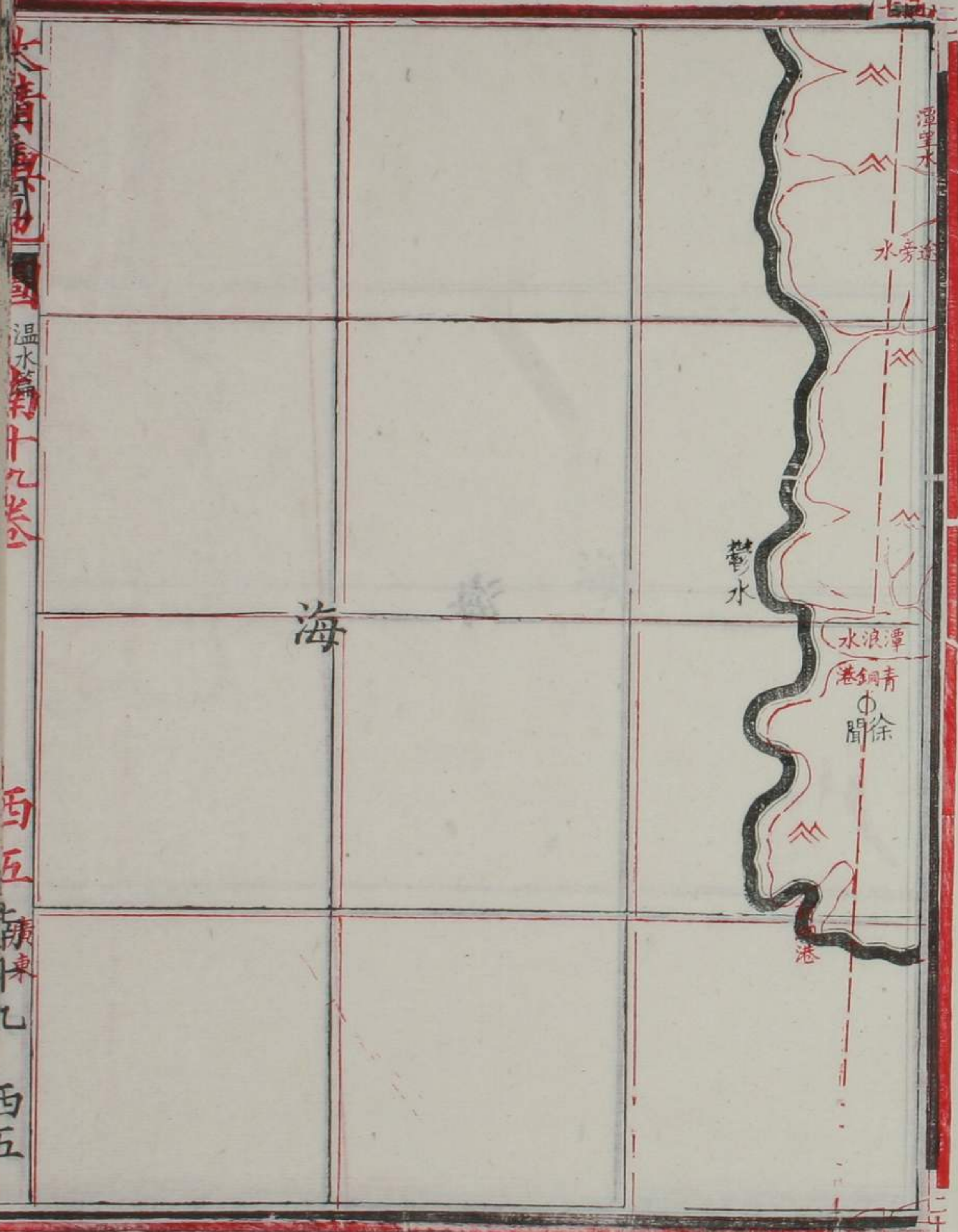
西
南
西



漫路河
緬甸國界
西
南
西

大清一統志

西五




大清一統志

西四



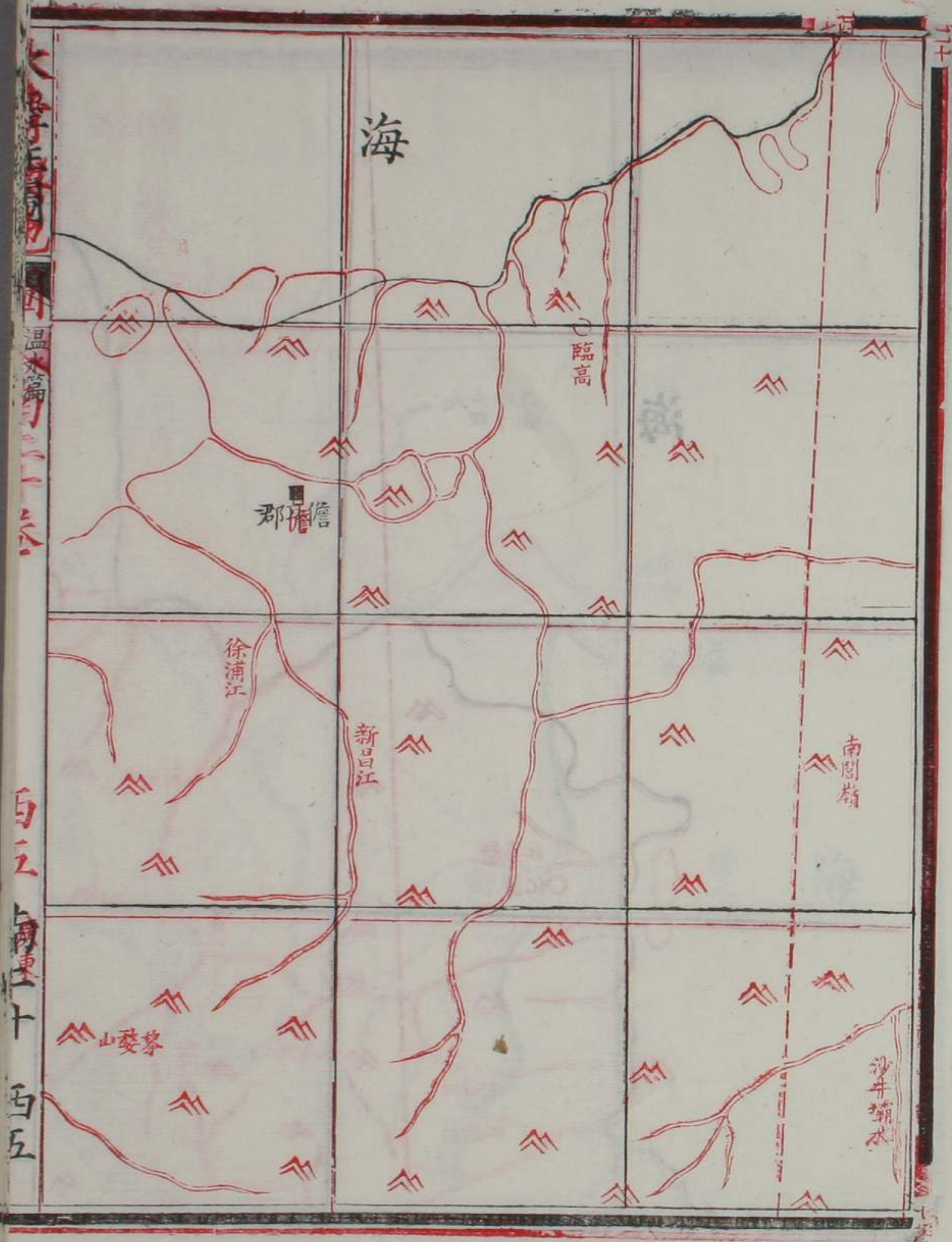
水經注卷之二十一

西四

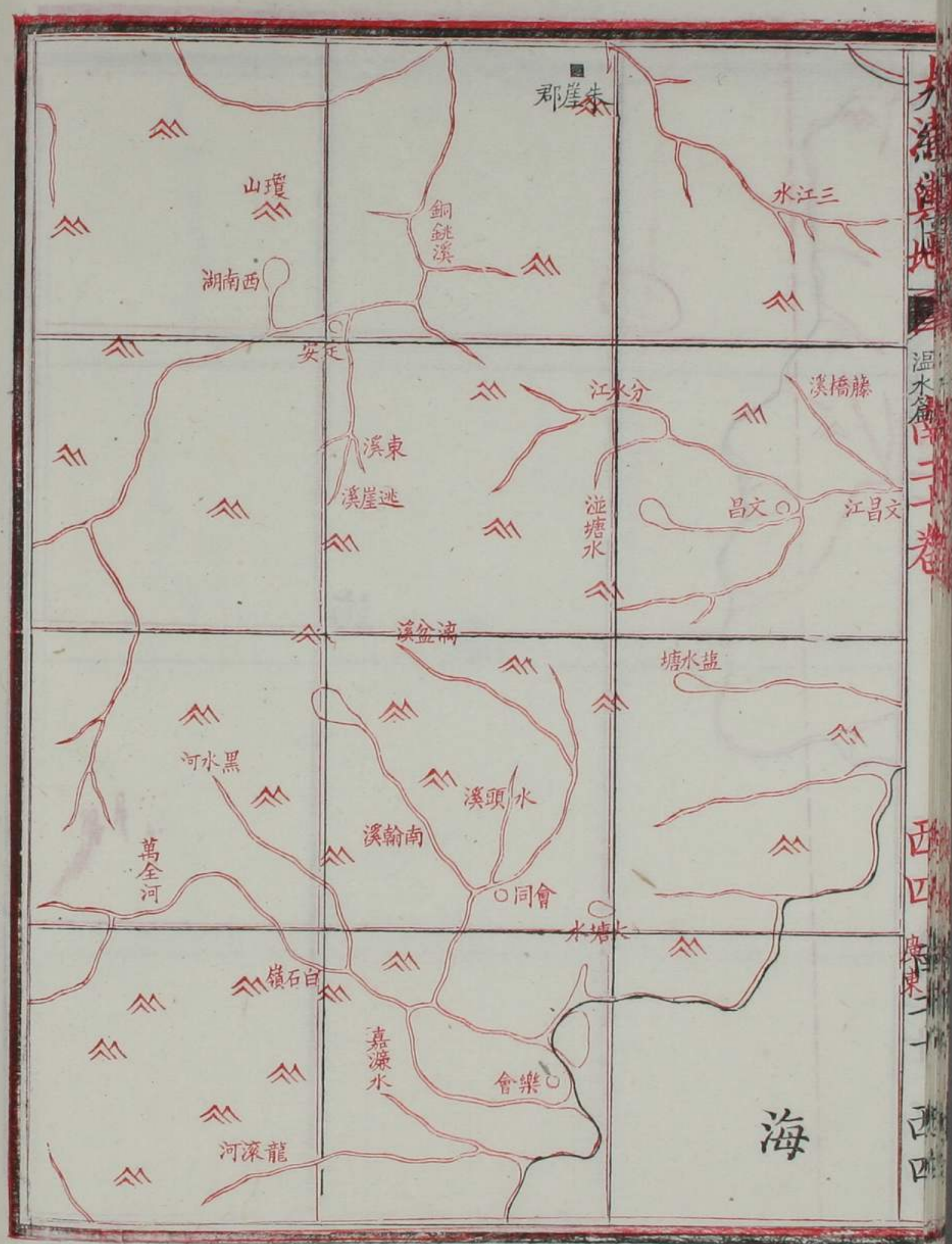


水經注卷之二十一

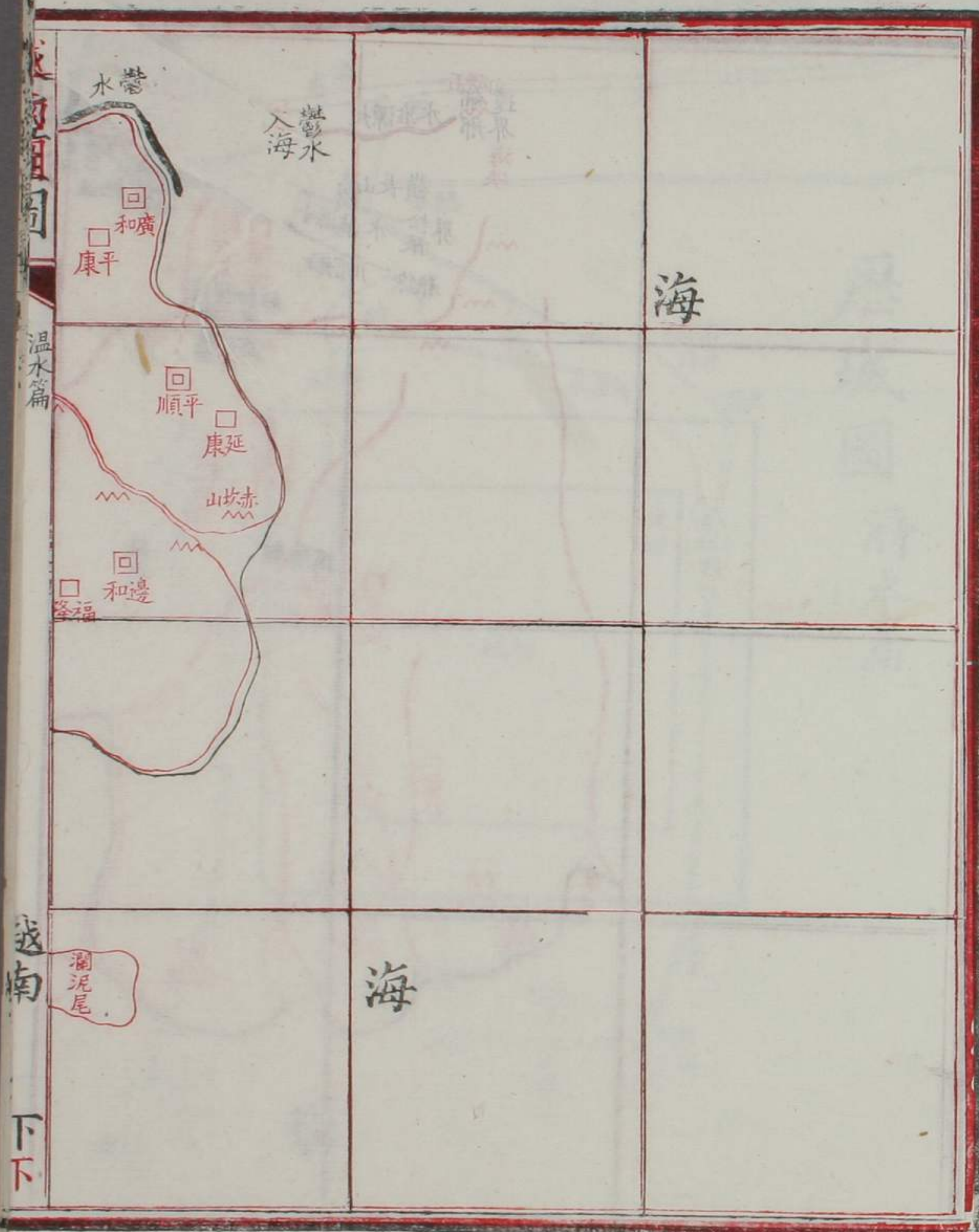
西五

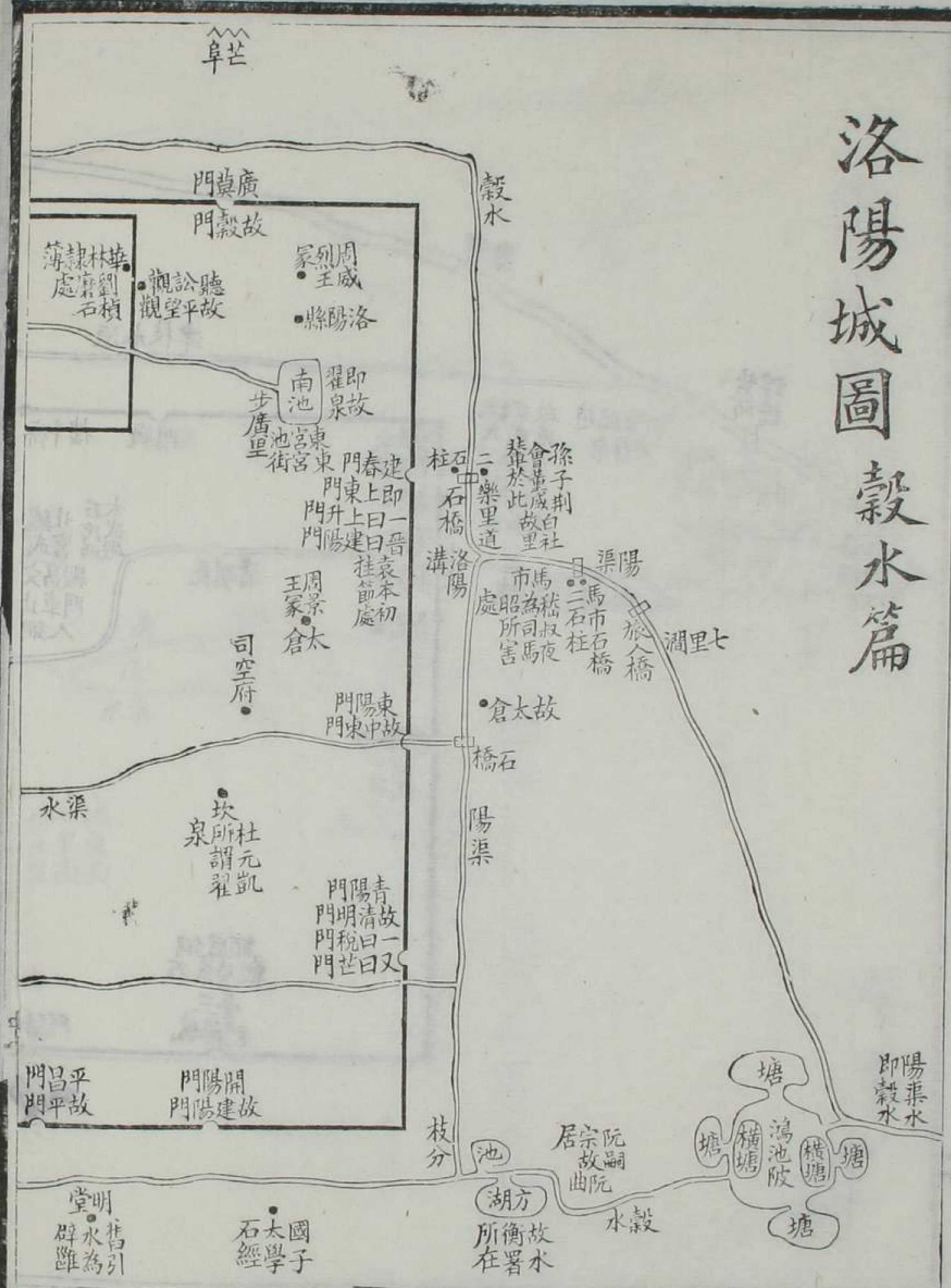
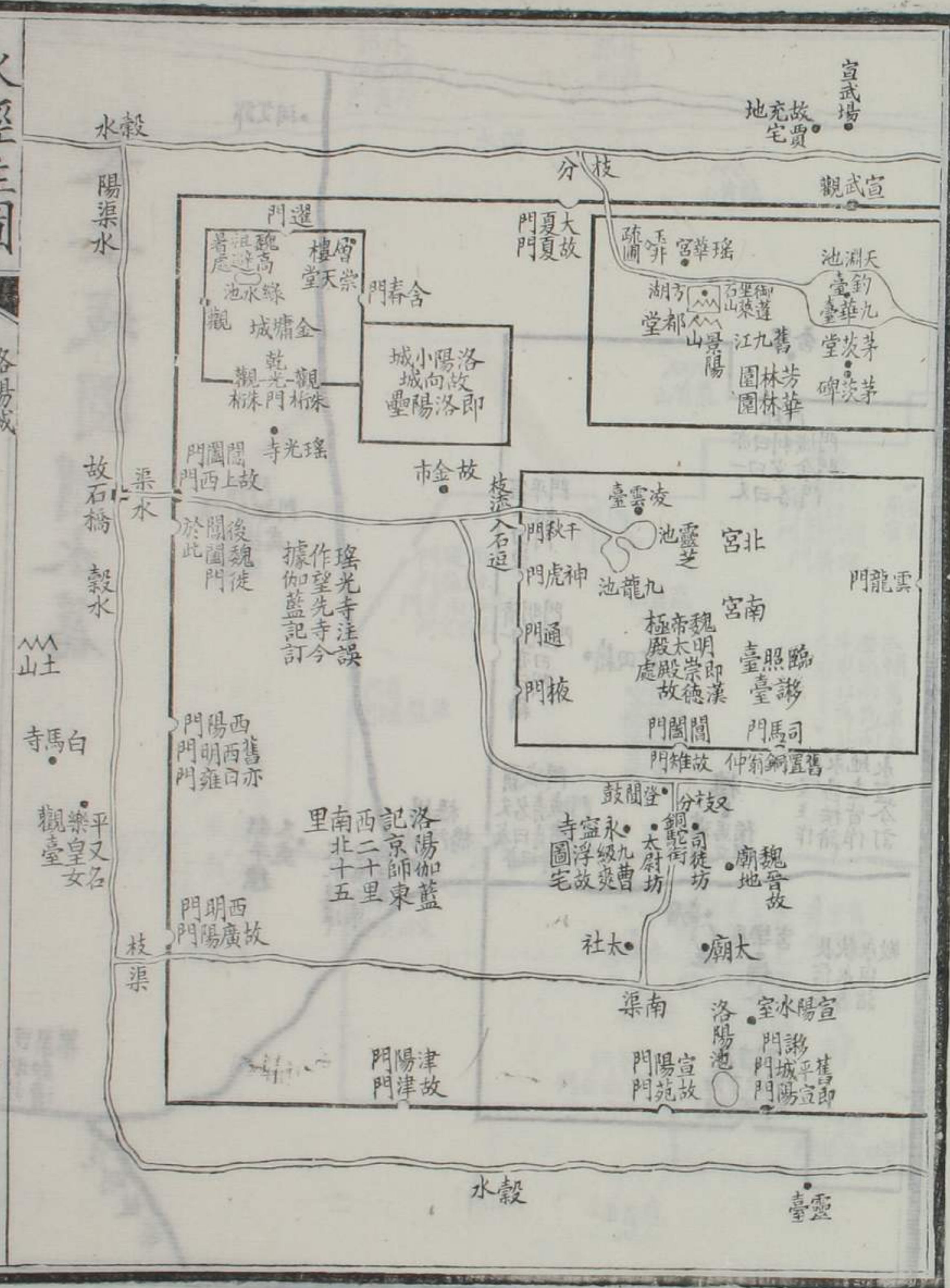


溫水編 卷二十一 五

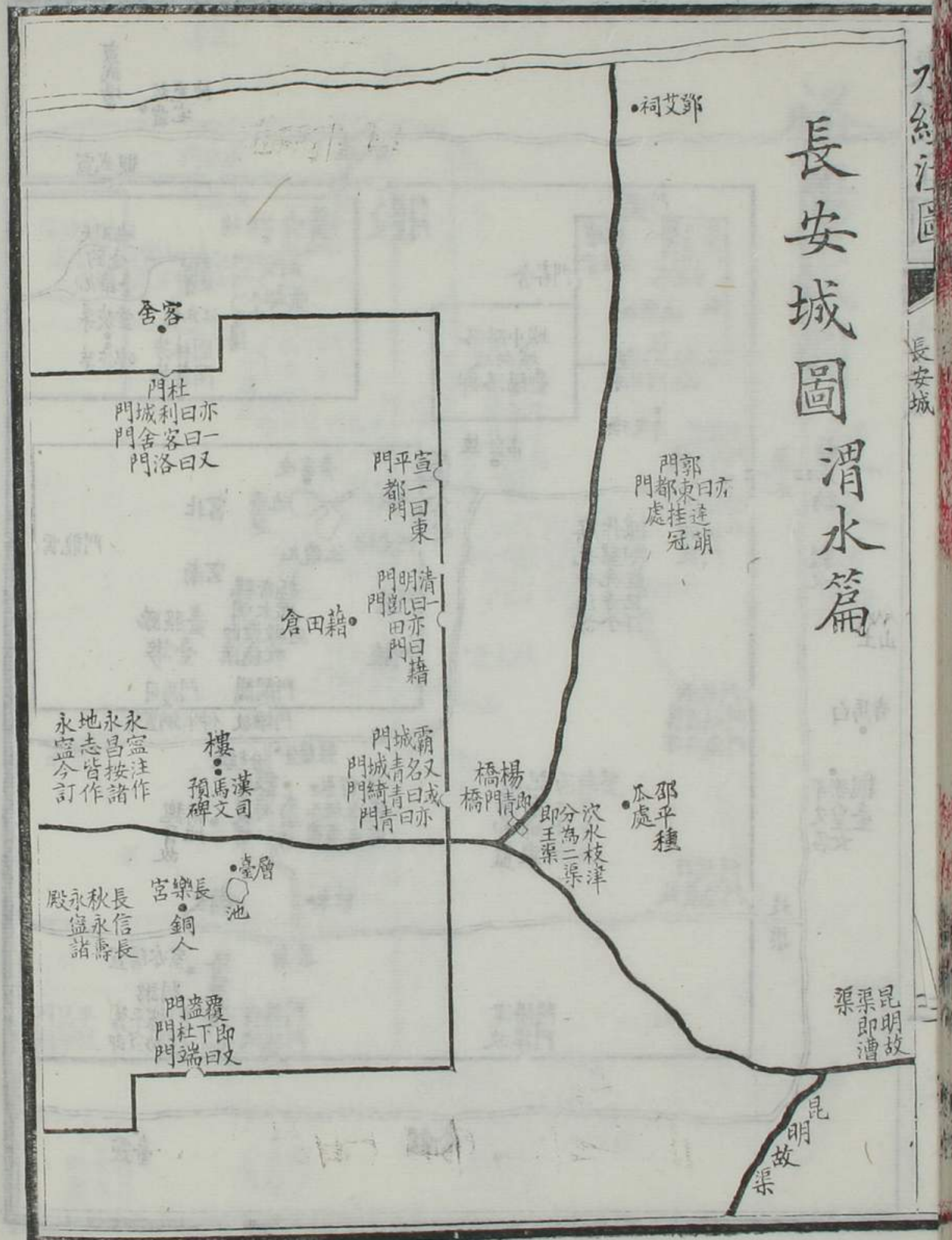
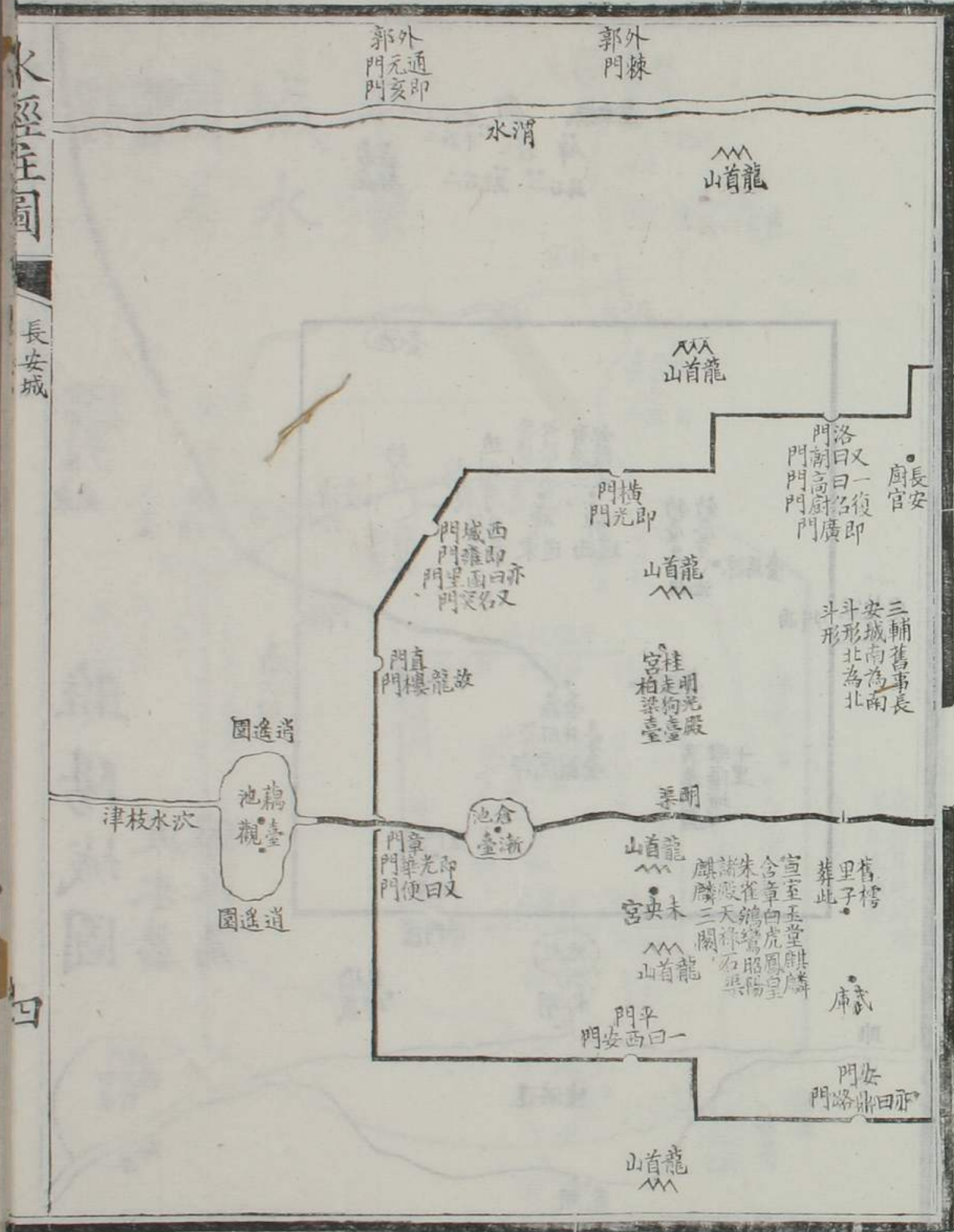


溫水編 卷二十一 四

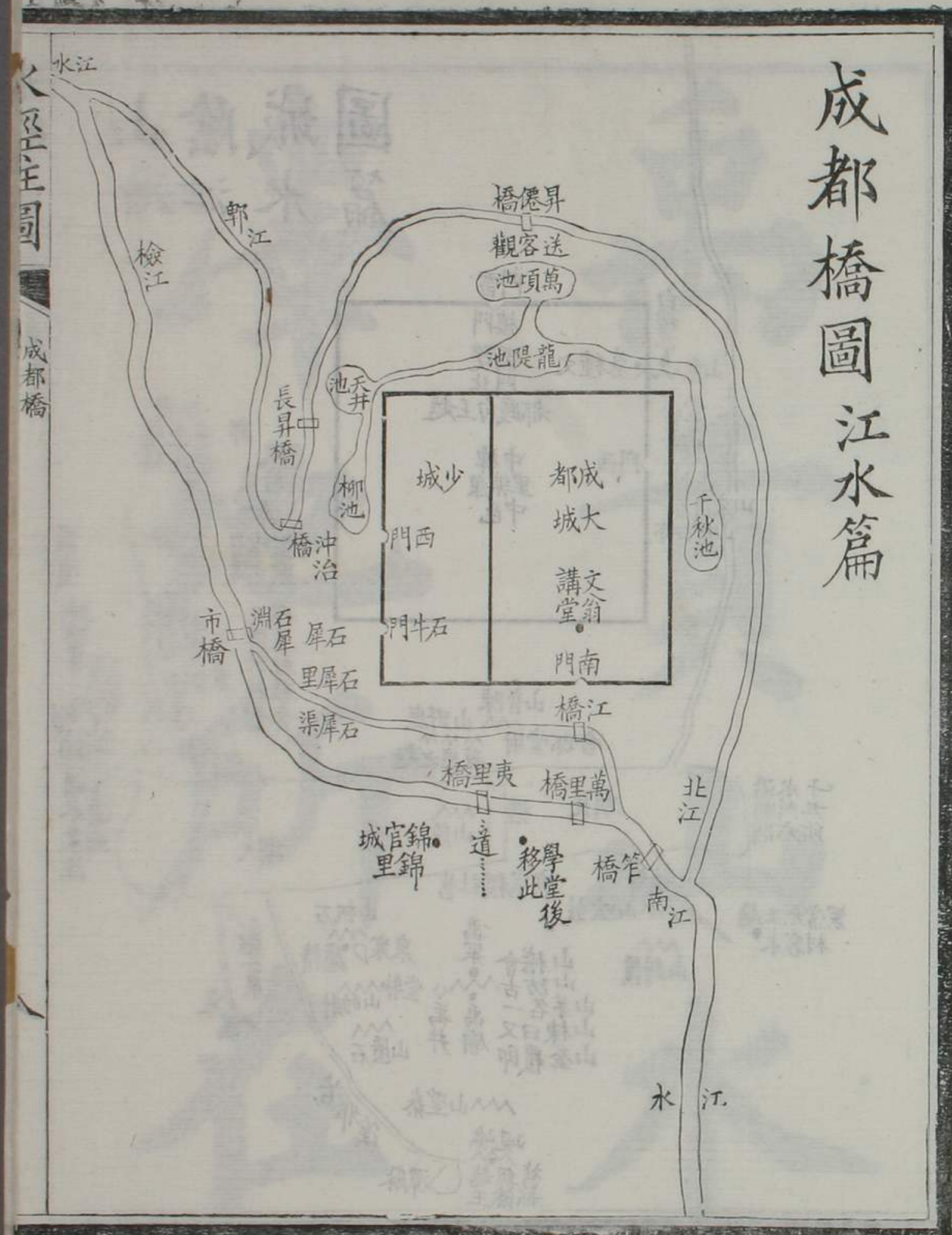




洛陽城圖 穀水篇

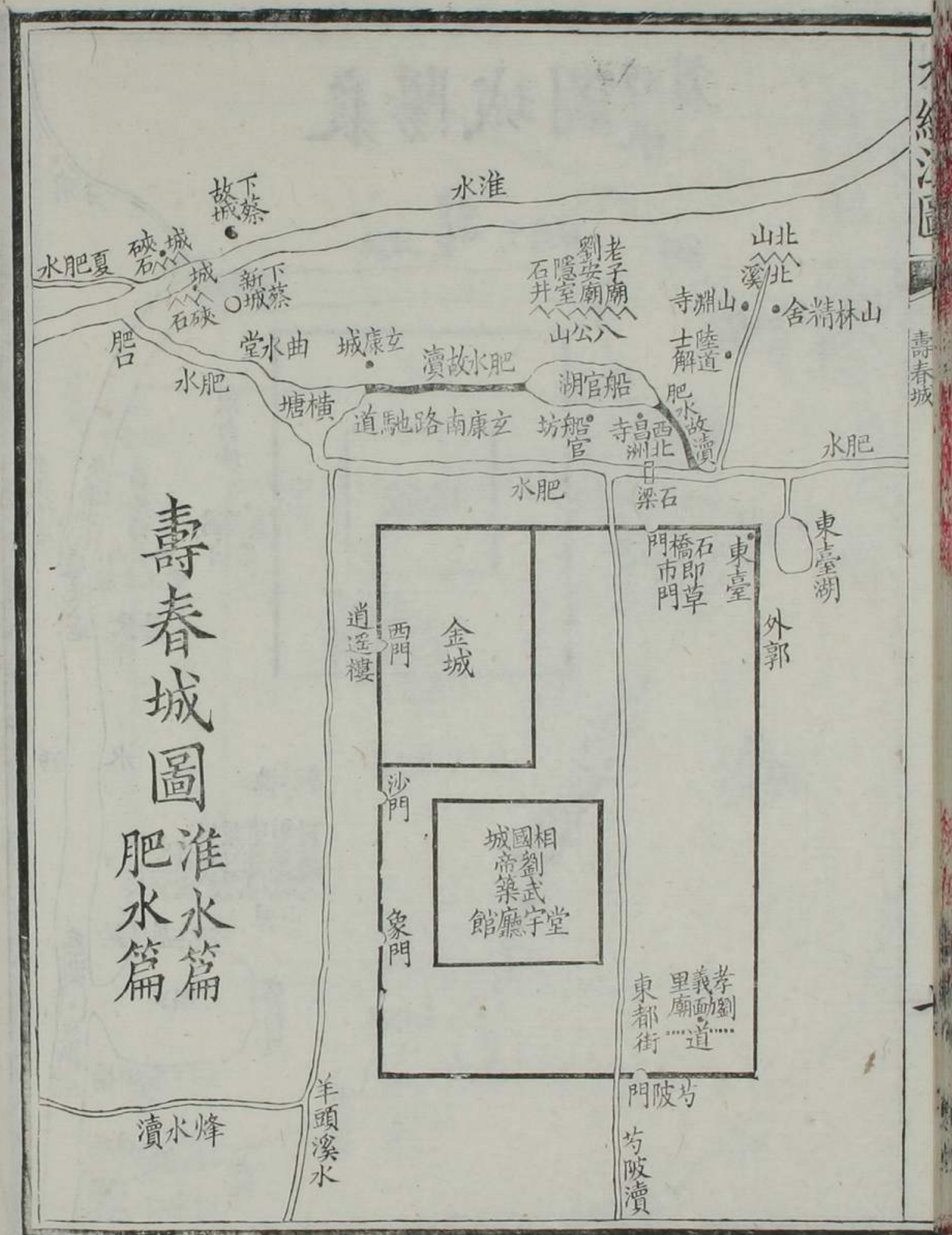


長安城圖 渭水篇



成都橋圖 江水篇

成都橋



壽春城圖 肥水篇

壽春城

