

**WIKIMEDIA
COMMONS**

ВІКІСХОВИЩЕ: Завантаження фото та ілюстрування Вікіпедії

Сергій Петров

дописувач української Вікіпедії,
автопатрульний Вікісховища

ВІКІСХОВИЩЕ

загальне централізоване сховище для зображень, звукозаписів, відеороликів та інших медіафайлів, які поширюються на засадах вільних ліцензій

ВІКІСХОВИЩЕ

Вікісховище – це:

- ❑ база фотографій для ілюстрування Вікіпедії та інших сестринських проєктів
- ❑ база фотографій, які поширюються на засадах «вільних ліцензій»

ХТО НАПОВНЮЄ ВІКІСХОВИЩЕ

Вікісховище медіафайлами наповнюють:

- волонтери
- аматори
- час від часу – професійні фотографи
- не існує якоїсь централізованої редакції / офісу

ЗАСАДИ ВІКІСХОВИЩА

- ❑ Це має бути винятково медіафайл
- ❑ Має бути опублікований у **вільному форматі**
- ❑ Правильно обраний контент
- ❑ Медіафайли мають бути Вашого авторства або має бути письмовий дозвіл від автора

ЗАСАДИ ВІКІСХОВИЩА

- ❑ Доказовість, що медіафайл Вашого авторства або авторства особи, яка дала дозвіл
Наявність оригіналу файлу, фотокамери тощо
- ❑ Превентивний принцип сумніву: якщо є сумніви, то медіафайл не відповідає правилам

ФОРМАТИ МЕДІАФАЙЛІВ

- ❑ Для фотографій припустимий лише формат **JPG (JPEG)**
- ❑ Для ілюстрацій, малюнків тощо можуть також використовуватися формати **PNG** та **SVG**
- ❑ Для відео припустимі формати **OGG** та **WebM**

ЩО МОЖНА ЗАВАНТАЖУВАТИ ДО ВІКІСХОВИЩА

- Фотографія Вашого авторства**
- Фотографії у суспільному надбанні (автор помер понад 70 років тому, відома точна дата смерті)
- Фотографія, зроблена в Російській імперії (до 1917 року)
- Фотографія під вільною ліцензією на сторонньому сайті

МЕТАДАНІ ЗОБРАЖЕННЯ

- ❑ Кожна цифрова світлина має значну кількість метаданих (exif-файл). Необхідно використовувати оригінал зображення
- ❑ Відсутність метаданих (наявність лише параметрів ширини і довжини) дають підстави підозрювати можливість порушення авторських прав

Подивитись метадані зображення:

Права кнопка миші на назві файлу ⇨ «Властивості» ⇨ «Докладно»

МЕТАДАНИ ЗОБРАЖЕННЯ

File:Destruction of Statue of Lenin in Kharkiv (Freedom Square)7 28.09.2014.jpg

Матеріал з Wikimedia Commons

[Download](#) [Use this file](#) [Use this file](#) [Email a link](#) [Information](#)



Розмір при попередньому перегляді: 800 × 600 пікселів. Інші роздільності: 320 × 240 пікселів • 640 × 480 пікселів • 1024 × 768 пікселів • 1280 × 960 пікселів.

[Додати мітку](#)

Повна роздільність (2592 × 1944 пікселів, розмір файлу: 1,32 МБ, MIME-тип: image/jpeg); (request rotation); ZoomViewer: flash/no flash

[Відкрити в Медіапереглядачі.](#)

Сторінка
зображення у
Вікісховищі

МЕТАДАНІ ЗОБРАЖЕННЯ

Опис файлу [ред.]

Опис	Українська: Пovalений пам'ятник Леніну на площі Свободи у Харкові. Молодь ламає розколотий пам'ятник на шматки. English: Destroyed the statue of Lenin at Freedom Square in Kharkiv. 28.09.2014.
Час створення	28 вересня 2014, 22:56:19
Джерело	Бласна робота
Автор	Kharkivian

Ліцензування [ред.]

Я, власник авторських прав на цей твір, добровільно публікую його на умовах такої ліцензії:

Цей файл ліцензований на умовах [Creative Commons](#) із зазначенням автора - Розповсюдження на тих самих умовах 4.0 Міжнародна [↗](#)

Ви можете вільно:



- **ділитися** – копіювати, поширювати і передавати твір
- **модифікувати** – переробляти твір

При дотриманні таких умов:

- **зачачення авторства** – Ви повинні вказувати авторство (джерело) цього твору у вигляді, встановленому автором або ліцензіаром (але ні в якому разі не таким чином, що наводить на думку, що автор підтримує вас чи ваше використання цього твору).
- **поширення на тих же умовах** – Якщо ви змінюєте, перетворюєте або створюєте іншу похідну роботу на основі цього твору, ви можете поширювати отриманий в результаті твір тільки на умовах такої ж або сумісної ліцензії.

Інформація
про опис,
авторство та
ліцензію
зображення

Історія файлу

Кліцніть на дату/час, щоб переглянути, як тоді виглядав файл.

	Дата/час	Мініатюра	Розмір об'єкта	Користувач	Коментар
поточний	00:56, 29 вересня 2014		2592 × 1944 (1,32 МБ)	Kharkivian (обговорення • внесок)	User created page with UploadWizard

- Завантажити нову версію цього файлу

МЕТАДАНІ ЗОБРАЖЕННЯ

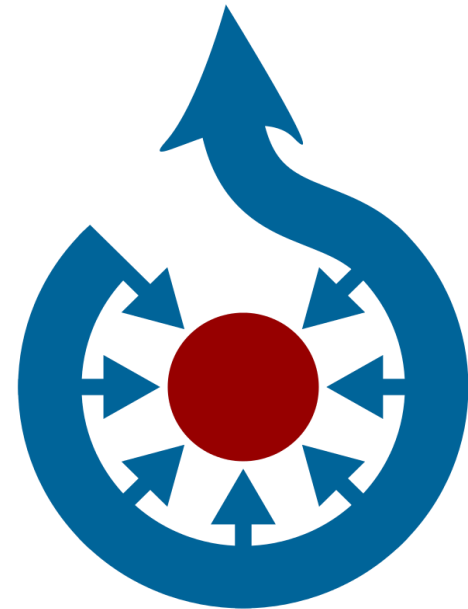
Метадані

Файл містить додаткові дані, які зазвичай додаються цифровими камерами чи сканерами. Якщо файл редагувався після створення, то деякі параметри можуть не відповідати цьому зображенню.

Виробник камери	SONY
Модель камери	DSC-W5
Час експозиції	1/40 с (0,025)
Число діафрагми	f/2,8
Світлочутливість ISO	320
Оригінальний дата й час	22:56, 28 вересня 2014
Фокусна відстань	7,9 мм
Назва зображення	
Ширина	2592 пікс.
Висота	1944 пікс.
Глибина кольору	<ul style="list-style-type: none">888
Колірна модель	RGB
Орієнтація кадру	Нормальна
Кількість кольорових компонентів	3
Горизонтальна роздільна здатність	72 точок на дюйм
Вертикальна роздільна здатність	72 точок на дюйм
Програмне забезпечення	Adobe Photoshop CS5 Windows
Дата й час редагування файлу	03:24, 29 вересня 2014
Порядок розміщення компонентів Y та C	Суміщений
Програма експозиції	Програмний режим (нормальний)
Версія Exif	2.2

Частина
метаданих на
сторінці
зображення у
Вікісховищі

Авторське право та вільні ліцензії



WIKIMEDIA
COMMONS

ЩО ТАКЕ АВТОРСЬКЕ ПРАВО

Авторське право – це **законодавча норма**, яка регулює, що автор (автори) будь-якого твору (книга, стаття, публікація, фотографія, малюнок, музичний твір, пісня, відео) мають виняткове право власності та право розпоряджатися цим твором (робити його публічним, отримувати плату за користування, продавати твір іншій особі тощо).

Автором чи авторами є особа чи особи, які створили цей твір.

АВТОРСЬКЕ ПРАВО У ЗОБРАЖЕННЯХ

Автор фотографії – людина, яка **натиснула на кнопку спуску затвору фотоапарату.**

Автором фотографії не є людина, яка сфотографована (вона лише дала згоду на те, щоби її сфотографував автор фотографії)

ЩО ТАКЕ АВТОРСЬКЕ ПРАВО

- ❑ Авторське право **з'являється автоматично зі створенням якогось твору** (книги, статті, тексту, фотографії, малюнку, музичного твору, пісні, відео) і належить тій людині, яка створила цей твір (книгу, статтю, текст, фотографію, малюнок, музичний твір, пісню, відео).
- ❑ Авторське право діє **все життя творця + 70 років після його смерті** (після смерті воно належить спадкоємцям автора у рівних долях, якщо інше не визначено заповітом)

ЩО ТАКЕ АВТОРСЬКЕ ПРАВО

Авторське право на твір:

- належить автору (авторам)
- з'являється автоматично зі створенням твору
- строк дії 70 років після смерті
- право на використання дає автор чи його спадкоємці через письмовий дозвіл / договір
- зміни у твір вносяться лише за погодженням з автором

ВІЛЬНІ ЛІЦЕНЗІЇ

Вільна ліцензія у Вікіпедії:

- Ви – автор(-ка) фотографії / зображення
- дозволяєте змінити медіафайл без будь-якого дозволу чи сповіщення та завантажити покращену його версію
- дозволяєте створити похідне зображення у Вікіпедії чи поза нею без будь-якого дозволу чи сповіщення
- дозволяєте використовувати текст з Вікіпедії поза нею з будь-якою метою, у т.ч. комерційною

ВІЛЬНІ ЛІЦЕНЗІЇ

Несумісність вільної ліцензії з авторським правом:

- ❑ можливі зміни зображення без будь-якого дозволу чи сповіщення
- ❑ комерційне використання без будь-якого дозволу та попередження
- ❑ створення похідних робіт без будь-якого дозволу чи сповіщення

ЩО МОЖНА ЗАВАНТАЖУВАТИ ДО ВІКІСХОВИЩА

- Фотографія Вашого авторства**
- Фотографії у суспільному надбанні (автор помер понад 70 років тому, відома точна дата смерті)
- Фотографія, зроблена в Російській імперії (до 1917 року)
- Фотографія під вільною ліцензією на сторонньому сайті

ВІЛЬНІ ЛІЦЕНЗІЇ І ФОТОГРАФІЇ

Додаткові умови:

- До завантаження фотографії до Вікісховища Ви не можете розмістити її у будь-якій газеті, книжці чи на будь-якому іншому сайті, якщо не вказати у підписі до фотографії «вільну ліцензію» її атрибуції.
- Якщо під час першої публікації твору не було оголошено про таку вільну ліцензію твір поширюється за принципом *copyright*. І для його розміщення у Вікісховищі потрібний письмовий дозвіл.

ВІЛЬНІ ЛІЦЕНЗІЇ І ФОТОГРАФІЇ



МІСТО РЕГІОН СУСПІЛЬСТВО ГРОШІ ЗДОРОВ'Я ТРАНСПОРТ КУЛЬТУРА

У Харкові відкрили меморіальну дошку мистецтвознавцю Стефану Таранушенку

02.07.2020




Фото: Сергій Петров, вільна ліцензія CC BY-SA 4.0.

Якщо Ви публікуєте фотографію у друкованому виданні чи на будь-якому сайті до завантаження її до Вікісховища плануєте це зробити пізніше, то потрібно у підписі під фотографією:

- вказати Ваш нікнейм у Вікісховищі
- вказати ім'я ліцензії «CC BY-SA 4.0»

Фото: Сергій Петров, вільна ліцензія CC BY-SA 4.0.

**Що можна
сфотографувати
та інші корисні
поради для
фотографів**



**WIKIMEDIA
COMMONS**

ЩО МОЖНА СФОТОГРАФУВАТИ ДЛЯ ВІКІСХОВИЩА

Сфотографувати можна будь-що та будь-кого і цією фотографією можна **теоретично** проілюструвати відповідну тематиці фотографії статтю / статті у Вікіпедії чи сестринських вікіпроєктах

ВІКІПЕДІЯ І ПОПУЛЯРИЗАЦІЯ ГРОМАДИ



Якість статей у Вікіпедії впливає на туризм, — результати дослідження

Posted on 2020-09-22 10:36 by Вікімедія Україна

Нещодавно видання The Guardian нагадало про дослідження групи економістів, які з'ясували, що статті у Вікіпедії можуть впливати на розвиток туристичної галузі. Ми вирішили підготувати власний огляд першоджерела.

2017 року економісти Маріт Гіноссар й Томас Гіноссар з Коледжу Карла Альберто (Італія), Міхаель Куммер з Технологічного інституту Джорджії (США) та Ольга Слівко з Центру європейських економічних досліджень (Німеччина) опублікували результати дослідження, яке було присвячене економічному впливу Вікіпедії на туристичну галузь. Публікація є препринтом, що перебуває на стадії рецензування.

Науковці обрали випадковим чином 60 міст Іспанії та додали в серпні 2014 року у статті про них у французькому, німецькому, італійському та нідерландському мовних розділах Вікіпедії декілька абзаців інформації про історію, культуру, пам'ятки, цікаві місця та проілюстрували фотографіями цих міст. Додана інформація була перекладена з відповідних статей англійської чи іспанської Вікіпедії. Дослідники обирали ті міста, статті про які були достатньо невеликими у Вікіпедіях обраними ними чотирма мовами. Після цього вони простежили як додана ними інформація вплинула на вибір туристів з Франції, Німеччини, Італії та Нідерландів під час їх відпочинку у досліджуваних ними містах у 2015 році. Іспанія для аналізу була обрана ще й тому, що 5% ВВП країни формує саме туристична індустрія, а мовні розділи — з країн Європи з відповідною державною мовою, туристи з яких віддають перевагу відпочинку в Іспанії.

Детальніше:

<https://blog.wikimedia.org.ua/2020/09/22/wikipedia-matters/>

З'ясувалось, що навіть якщо додати декілька абзаців тексту та одну якісну фотографію до статті у Вікіпедії про місто, то кількість ночівель в готелях міста іноземних туристів зростає у середньому на 9% впродовж туристичного сезону Іспанії (з травня по жовтень) або 270 ночівель в готелях на місяць. Але найбільший вплив редагування Вікіпедії мало на міста, про які були короткі та дуже короткі статті відповідними мовам в онлайн-енциклопедії. Після додавання інформації про історію, культурні принади, пам'ятки та цікаві місця у короткі статті, які майже не мали корисної туристу інформації, — кількість проведених ночей у готелях цих міст зросло на третину за сезон, а у містах, про які були дуже короткі статті (т. зв. «стаби» чи статті-заготовки — ред), — на майже 20%.

Розрахунки показали, що навіть кілька доданих абзаців до статті у Вікіпедії можуть принести додатково до 160 тисяч євро на рік доходу від туризму для невеликого міста в Іспанії. Дослідження базувалося на статистиці проведених ночей у готелях Іспанії за туристами з різних країн, статистиці відвідування статей у Вікіпедії, цілісних показниках трендів пошукових систем, середньому чеку туриста на день та іншій статистичній інформації. Дослідники також дійшли до висновку, що збільшення обсягу статей у Вікіпедії про міста збільшує читацьку аудиторію цих статей (в середньому кількість переглядів зросло на понад 11%), а ефект від цього порівняний з тим, що впливає на вибір туриста.

Науковці припускають, що вплив на туристичну галузь Європи статей Вікіпедії, яка доповнюється тисячами волонтерами-дописувачами, може обчислюватися мільярдами євро. При цьому вони зазначають, що результати їхнього дослідження стосуються перерозподілу потоків туристів між різними напрямками, а не різкого зростання туристичного сектору.

Результати наукового дослідження доводять: якість статті у Вікіпедії про населений пункт впливає на вибір людей місця свого відпочинку.

Напр., поліпшення статті у Вікіпедії на 2 тис. знаків збільшило кількість ночівель іноземних туристів на 9%

КРАЄЗНАВЧІ ФОТОГРАФІЇ

- ❑ видатні діячі, життя та/або діяльність яких пов'язані з Харківською областю, відомі місцеві діячі народного господарства, освіти, культури, громадські активісти, почесні громадяни області, району, громади, міста, селища, села;
- ❑ особи, нагороджені державними нагородами та відзнаками міністерств і відомств, відзначені почесними званнями;
- ❑ керівники органу влади або місцевого самоврядування (голова районної державної адміністрації, районної ради, міський, селищний, сільський голова), голови та секретарі місцевих рад, депутати місцевих рад, а також і колишні;

КРАЄЗНАВЧІ ФОТОГРАФІЇ

- ❑ адміністративні об'єкти у населених пунктах (будівлі, в яких розташовані державної влади, місцевого самоуправління, місцеві відділи центральних органів виконавчої влади);
- ❑ культурно-освітні установи та організації, культові об'єкти, спортивні об'єкти в населених пунктах (училища, загальноосвітні школи, заклади позашкільної освіти, музеї, бібліотеки, клуби, кінотеатри тощо);
- ❑ пам'ятки культурної спадщини та природи (визначна споруда, пам'ятка історії, архітектури та містобудування, археології, пам'ятник тощо);

КРАЄЗНАВЧІ ФОТОГРАФІЇ

- ❑ об'єкти медичного обслуговування (лікарні, поліклініки, амбулаторії, фельдшерські пункти тощо);
- ❑ об'єкти зв'язку (поштові відділення, відділення «Укртелекому», відділення приватних служб доставки, будівлі та приміщення редакцій газет);
- ❑ об'єкти транспортної сфери (залізничні, автобусні вокзали і станції, зупинні пункти на залізниці, автобусні зупинки на міжміських при приміських маршрутах, дорожні вказівники);
- ❑ об'єкти відпочинку та туристичної інфраструктури;
- ❑ промислові, сільськогосподарські об'єкти та об'єкти комунального господарства;

КРАЄЗНАВЧІ ФОТОГРАФІЇ

- ❑ об'єкти торгівлі та сфери послуг і розваг;
- ❑ об'єкти природи (ландшафти та панорами, краєвиди у населених пунктах та поза ними, річки, озера, водосховища, ставки, джерела в населених пунктах та поза ними, урочища, балки, ліси тощо);
- ❑ творчі колективи, громадські організації, гуртки;
- ❑ місцеві свята та громадські заходи;
- ❑ домашні, свійські та дикі тварини, тварини та рослини, занесені до Червоної книги України

ЩО НЕ ТРЕБА ВАНТАЖИТИ ДО ВІКІСХОВИЩА

- ❑ Вікісховище – не сервер для будь-чого
- ❑ Родинні фотоальбоми
- ❑ Фотографії людей, які заперечували, щоби їх фотографували
- ❑ Фотографії людей, які не є естетичними

ЩО НЕ ТРЕБА ВАНТАЖИТИ ДО ВІКІСХОВИЩА

- ❑ Фотографії, малюнки, ілюстрації (у т.ч. сфотографовані на власний фотоапарат чи відскановані), які захищені авторським правом
- ❑ Медіафайли, авторство та/або час створення яких невідомі

РОЗМІР ЗОБРАЖЕНЬ

Загалом немає мінімальних вимог до розміру фотографій, але слід пам'ятати:

- ❑ Мінімальна роздільна здатність для конкурсів 0,5–1 МПкс
- ❑ Мінімальна роздільна здатність для «якісних фотографій» за стандартами Вікісховища 2 МПкс
- ❑ Сучасні смартфони мають камери роздільністю від 5 МПкс
- ❑ Кандидати до «вибраних зображень» у Вікісховищі мають мати розмір понад 5 Мбайт


РОЗМІР ЗОБРАЖЕНЬ

Чим більше роздільна здатність (і більший розмір фотографії), тим більше шансів для ілюстрування статті Вашою фотографією.

ПОРАДИ ФОТОАМАТОРАМ

- Композиція кадру
- Коректна перспектива
- Фокус камери на об'єкті
- Освітленість об'єкта
- Не фотографуйте проти світла / проти сонця!!
- Використовуйте спеціальні сцени для рухомих об'єктів
- Для нічних фотографій використовуйте штатив
- При обробці файлів не надто надміру його ретушувати

Реєстрація та важливі налаштування



WIKIMEDIA
COMMONS

ВХІД НА ВІКІСХОВИЩЕ

Зауважте!

Завантажувати
Вікісховища
зареєстровані
дописувачки

фотографії до
можуть лише
дописувачі та

ВХІД НА ВІКІСХОВИЩЕ

Not logged in [Talk](#) [Contributions](#) [Create account](#) **Log in**



[Main page](#)
[Welcome](#)
[Community portal](#)
[Village pump](#)
[Help center](#)

Language select

English

[Reset language](#)

[Participate](#)

[Upload file](#)
[Recent changes](#)
[Latest files](#)
[Random file](#)
[Contact us](#)

[Tools](#)

[Main page](#) [Discussion](#)

[View](#) [View source](#) [History](#)



Wiki Loves Earth photo contest: Upload photos of Ukraine's nature monuments to help Wikipedia and win prizes!

[View Wikimedia Commons in українська](#)

Wikimedia Commons

a collection of 62,642,953 freely usable media files to which anyone can contribute

[Images](#) [Sounds](#) [Videos](#) [Upload](#)

Picture of the day



Landscape of [Denali National Park](#) from Eielson Visitor Center,
[Alaska, United States](#)

Monthly photo challenge

Take some photos and upload them to meet our monthly thematic challenge, get inspiration and try new subjects!



[Learn more about the](#)

При першому вході до Вікісховища необхідно натиснути «Увійти» або «Log in»

ВХІД НА ВІКІСХОВИЩЕ



Вхід до системи

Мова: العربية | български | বাংলা | català | čeština | Deutsch | English | Ελληνικά | Esperanto | español | فارسی | suomi | français | galego | עברית | hrvatski | magyar | Bahasa Indonesia | italiano | 日本語 | la .lojban. | македонски | മലയാളം | Plattdüütsch | Nederlands | norsk | polski | português | русский | slovenčina | slovenščina | shqip | српски / srpski | svenska | українська | 粵語 | 中文

Ім'я користувача

Пароль

Запам'ятати мене

Вхід

[Допомога з входом у систему](#)

[Забули пароль?](#)

При першому вході до Вікісховища потрібно буде ввести своє **«Ім'я користувача» (нікнейм)**, **«Пароль»** та натисніть **«Вхід»**

РЕЄСТРАЦІЯ

Реєстрація надає низку переваг:

- ❑ збереження внеску до «портфоліо»
- ❑ спілкування з іншими дописувачами (сторінка обговорення користувача та «вікіпошта»)
- ❑ відстеження статей через список спостереження
- ❑ участь у конкурсах
- ❑ довіра з боку інших дописувачів (можливість стати «патрульним» чи «адміністратором»)



Вікіпедія
Вільна енциклопедія

Головна на сторінка
Поточні події
Нові редакції в англійській мові
Нові статті в українській мові
Вікіпедія

Участь
Портал спільноти
Кнайпа
Довідка
Поможіть нам стати

Інструменти
Посилання сюди
Посилання сюди
Спеціальні сторінки
Посилання сюди
Інформація про сторінку
Елементи Вікіданні
Статистика в даних
Посилання за ID

Дружеский спорт
Створити книгу
Завантажити файл PDF
Версія до друку

В інших проєктах

Вікісховище
MediaWiki
Мета-Фейсбук
Вікіцитати
Вікізв'язок
Вікізвіти
Вікізображення
Вікікни
Вікіцитати
Вікіджерела
Вікімандрівки
Вікісловник

Іншими мовами

العربية
Беларуская
Беларуская (тарашкевіца)
Български
Català
Сebuano
Қырғызча
Čeština



Створити обліковий запис (реєстрація) – дає можливість доступу до низки додаткових функцій та спілкуватися з іншими вікіпедистами

Маєте обліковий запис? Увійдіть!

Обговорення – підтримка для спілкування між користувачами та для досягнення консенсусу щодо вмісту статей

Кнайпа – сторінка для обговорення пропозицій, проблем, які має сенс обговорити з усією спільнотою Вікіпедії

Довідка – місце, де зібрано усі поради та правила, якими слід керуватися при роботі у Вікіпедії

В інших проєктах – наявність такої самої сторінки (з такою ж назвою, про цей об'єкт чи предмет) в інших вікі-проєктах Фонду Вікімедія

Інтервікі – можливість переглянути цю статтю іншими мовами. У Вікіпедії існує близько **300** мовних розділів

Поточні події

- Пандемія COVID-19 у світі / в Україні
- Війна на сході України
- Протести в Білорусі
- Відна в Карабахі
- Протести в Киргизстані
- Світова продовольча програма ООН (нова правка)
- нагороджена Нобелівською премією миру за зусилля в боротьбі з глобальним кліматом
- Нобелівську премію з фізики отримали Роджер Пенроуз, Райнгард Генцель, Андреа Гез за дослідження чорних дір (6 жовтня)

Поточні події

- 14 жовтня 2020 року серед 1 048 937 статей українською 123 327 зареєстрованих дописувачів 3011 з них активні останнього місяця

Пошук – введіть тут назву предмету, про який хочете дізнатися. Якщо статті не існує, то висвітяться сторінка з результатами пошуку з цими словами та пропозицією створити статтю, якої Вікіпедії бракує. Будьте рішучими!

Якщо у Вас ще немає облікового запису у вікіпроєктах, то зареєструйтесь в українській Вікіпедії.

Для цього натисніть «Створити обліковий запис»

РЕЄСТРАЦІЯ

Створити обліковий запис

Мова: [Deutsch](#) | [English](#) | [Esperanto](#) | [français](#) | [español](#) | [italiano](#) | [Nederlands](#)

Ім'я користувача (допоможіть мені вибрати)

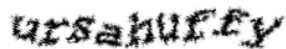
Пароль

Підтвердіть пароль

Електронна пошта (рекомендовано)

Електронна пошта потрібна, щоб відновити ваш обліковий запис, якщо ви втратите пароль.

[CAPTCHA](#) Перевірка безпеки (що це таке?)



[Соновити](#)

Введіть текст, який Ви бачите на зобра:

Не можете побачити зображення? [Запит облікового запису](#)

Створіть ваш обліковий запис

Вікіпедія створюється такими самими людьми, як і Ви.



28 784 903

редагування



1 030 926

сторінок



2881

дописувач цього місяця

Введіть необхідні дані:

– Оберіть собі нікнейм

– Двічі вкажіть пароль (він має мати не менше 8 символів)

– **Обов'язково вкажіть електронну пошту** – це дозволить Вам отримувати на пошту сповіщення про повідомлення від інших дописувачів, **відновити доступ**, якщо Ви забули пароль, а також написати приватного листа іншому вікіпедисту.

РЕЄСТРАЦІЯ

Створити обліковий запис

Мова: [Deutsch](#) | [English](#) | [Esperanto](#) | [français](#) | [español](#) | [italiano](#) | [Nederlands](#)

Ім'я користувача (допоможіть мені вибрати)

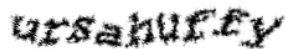
Пароль

Підтвердіть пароль

Електронна пошта (рекомендовано)

Електронна пошта потрібна, щоб відновити ваш обліковий запис, якщо ви втратите пароль.

[CAPTCHA](#) Перевірка безпеки (що це таке?)



[Соновити](#)

Введіть текст, який Ви бачите на зобра:

Не можете побачити зображення? [Запит облікового запису](#)

[Створіть ваш обліковий запис](#)

Вікіпедія створюється такими самими людьми, як і Ви.



28 784 903

редагування



1 030 926

сторінок



2881

дописувач цього місяця

Введіть необхідні дані:

– Введіть капчу (захист від автоматичного створення облікових записів)

Натисніть **«Створіть ваш обліковий запис»**

РЕЄСТРАЦІЯ

Вікіпедія:Запит на підтвердження адреси ел. пошти » Вхідні x



Вікіпедія <wiki@wikimedia.org> [Скасувати підписку](#)
кому ▼

вт, 27 бер. 2018, 👤 ☆ ↶ ⋮

Хтось з IP-адресою 👤 зареєстрував на сервері проекту Вікіпедія обліковий запис «👤», вказавши вашу адресу електронної пошти.

Щоб підтвердити, що ви дозволяєте використовувати вашу адресу електронної пошти в цьому проекті, відкрийте у браузері наведене нижче посилання:

<https://uk.wikipedia.org/wiki/Special:ConfirmEmail/92a3d6776ae8c4a689274b64e5c40653>

Якщо ви не реєстрували акаунт, то відкрийте наступне посилання, щоб скасувати підтвердження електронної адреси:

<https://uk.wikipedia.org/wiki/Special:InvalidateEmail/92a3d6776ae8c4a689274b64e5c40653>


Цей код підтвердження дійсний до 👤 3 квітня 2018.

Після реєстрації на вказану Вами електронну пошту прийде електронний лист з проханням підтвердити, що Ви дозволяєте, щоби на Вашу електронну пошту Вам приходили сповіщення від Вікіпедії.

Натисніть на посилання для підтвердження. У Вас на це лише 7 діб, після чого посилання стане неактивним і підтвердити пошту буде неможливо.

ПЕРЕЙТИ З ВІКІПЕДІЇ НА ВІКІСХОВИЩЕ



Вікіпедія є проєктом  **Фонду Вікімедія** — неприбуткової організації, яка опікується низкою інших проєктів



Вікісловник



Вікіпідручник



Вікіновини



Віківиди



Вікідані



Вікімандри



Вікіцитати



Вікіджерела



Віківерситет



MediaWiki



Вікісховище



Мета-вікі



Вікімедія Україна є регіональним відділенням Фонду Вікімедія

Зайдіть на головну сторінку української Вікіпедії.

Прокрутіть її до самого низу.

Натисніть на посилання **«Вікісховище»** і Ви перейдете на головну сторінку Вікісховища.

Альтернативні варіанти:

Пошук через **Google** «Вікісховище»

У командний рядок браузера слід ввести **commons.wikimedia.org**

НАЛАШТУВАННЯ



[English](#) [Kharkivian](#) [Talk](#) **Preferences** [Beta](#) [Watchlist](#) [Uploads](#) [Contributions](#) [Log out](#)

[Main page](#) [Discussion](#)

[View](#) [View source](#) [History](#) [More](#)



Wiki Loves Earth photo contest: Upload photos of Ukraine's nature monuments to help Wikipedia and win prizes!

Wikimedia Commons

a collection of 62,650,341 freely usable media files to which anyone can contribute

[Images](#) [Sounds](#) [Videos](#) [Upload](#)

[Main page](#)
[Welcome](#)
[Community portal](#)
[Village pump](#)
[Help center](#)

Часто буває, що під час першого входу до Вікісховища, некоректно працюють мовні налаштування і стандартно відображається інтерфейс англійською мовою.

Для налаштування інтерфейсу українською мовою слід натиснути **«Налаштування»** або **«Preferences»**

НАЛАШТУВАННЯ

Preferences



User profile Appearance Editing Recent changes Watchlist Search Gadgets Upload Wizard


Beta features Notifications

Basic information

Username: Kharkivian

Member of groups: [Autoconfirmed users](#), [Autopatrollers](#), [Users](#)

Connected apps:  connected applications

Number of edits: 

Registration time: 

Password: [Change password](#)

Account recovery is enabled. See [Email options](#) for more settings.

Global account: [View your global account info](#)

Global preferences: [Set your global preferences](#)

Preferences set via the global preferences page will apply to all wikis.

Internationalisation

Language:

[Save](#)

[Restore all default settings \(in all sections\)](#)





У вкладці **«User profile»** або **«Особові дані»** знайдіть розділ **«Internationalisation»** або **«Інтернаціоналізація»** та **перевірте** чи **параметр** **«Language»** або **«Мова інтерфейсу»** відображає **«uk – українська»**.

Якщо ні, то виберіть зі списку **«uk – українська»**.

Після цього обов'язково натисніть **«Save»** або **«Зберегти»**. Якщо зміни не зберегти, то вони не будуть застосовані.

Після збереження почекайте кілька секунд, щоби інтерфейс змінився відповідно до Ваших уподобань.

НАЛАШТУВАННЯ

 українська  Kharkivian   [Обговорення](#) [Налаштування](#) [Бета](#) [Список спостереження](#) [Завантаження](#) [Внесок](#) [Вийти](#)

[Головна сторінка](#)

[Обговорення](#)

[Читати](#)

[Редагувати](#)

[Редагувати код](#)

[Переглянути історію](#)



Ще ▾



Фотоконкурс «Вікі любить Землю»: завантажте фотографії пам'яток природи України, допоможіть Вікіпедії та вигравайте чудові призи!



Вікісховище

зібрання **62 650 700** вільних для використання медіафайлів,
у поповненні якого **кожен може взяти участь**.

[Зображення](#)

[Аудіофайли](#)

[Відео](#)

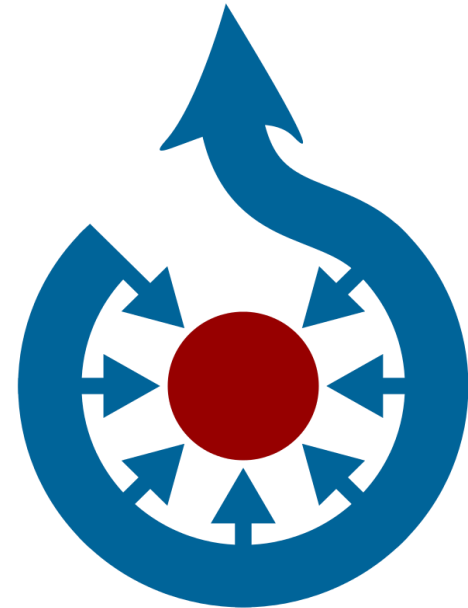
[Завантажити](#)

Після цих налаштувань у Вікісховищі, якщо Ви входитимете у свій обліковий запис, Ваш інтерфейс відобразатиметься українською мовою.



[Головна сторінка](#)
[Ласкаво просимо](#)
[Портал спільноти](#)
[Кнайпа](#)
[Довідка](#)

Завантаження фотографій



WIKIMEDIA
COMMONS

ЗАВАНТАЖЕННЯ



Головна сторінка
Ласкаво просимо
Портал спільноти
Кнайпа
Довідка

Участь

Завантажити файл
Нові редагування
Нові файли
Випадковий файл
Контакти

Друк/експорт

Створити книгу
Завантажити як PDF
Версія до друку

В інших проєктах

MediaWiki
Мета-вікі
Віківиди
Вікідані

uk українська Kharkivian Обговорення Налаштування Бета Список спостереження Завантаження Внесок Вийти

Головна сторінка Обговорення

Читати

Редагувати

Редагувати код

Переглянути історію



Пошук Wikimedia Commons



Вікі любить пам'ятки – сфотографуй пам'ятку для Вікіпедії і виграй у конкурсі!



Вікісховище

зібрання 49 485 413 вільних для використання медіафайлів,
у поповненні якого **кожен може взяти участь**.

Зображення Аудіофайли Відео

Завантажити

Зображення дня



Фотоконкурс

Щомісяця у Вікісховищі проводяться тематичні фотоконкурси. Подайте фото на обговорення, спробуйте себе в нових темах!



Дізнатися більше

Взяти участь цього місяця

Cat-a-lot

Для початку завантаження фотографії натисніть на синю кнопку справа «Завантажити».

ЗАВАНТАЖЕННЯ

Майстер завантаження

Залишити відгук · Альтернативні методи завантаження · Повернутися до старої форми

Якщо у Вас є якісь запитання з приводу файлів, поставте їх на сторінці [Вікісховище:Служба підтримки](#).

Вступ

Завантажити

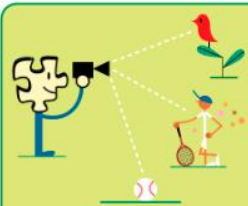
Встановлення прав

Описати

Використання

Корисні поради із завантаження файлів на Вікісховище

Ви маєте можливість завантажувати лише власні твори



Тобто фото-
і відеоматеріали:

- пейзажів, тварин та рослин;
- відомих особистостей та звичайних людей сфотографованих у громадських місцях;

- предмети, що оточують Вас, але не авторські роботи митців
- власні малюнки, карти, креслення, графіки аудіо- та відеофайли.



Пам'ятайте:
Розмістивши власний твір на Вікісховищі Ви гарантуєте його вільне використання, копіювання, переробку та продаж будь-ким без повідомлень Вам.

Це – «Майстер завантаження» зображень.

Тут є опис що можна завантажити, а що – ні.

Ознайомтесь з порадами.

Прокрутіть донизу, і перейдіть **«Далі»**.

ЗАВАНТАЖЕННЯ

...два головних винятки з правила:



Ви можете завантажити власні фотографії старих творів мистецтва, статуї, будівель (зазвичай старіші за 150 років).



Підсумок...

Ви можете завантажувати власні твори.



Ми не можемо прийняти твори інших людей без їхньої на те згоди.

Дякуємо за розуміння.



Усе ще не впевнені?
Зверніться до служби підтримки.



Пропустити цей крок у майбутньому.

Далі

Це – «Майстер завантаження» зображень.

Тут є опис що можна завантажити, а що – ні.

Ознайомтесь з порадами.

Прокрутіть донизу, і перейдіть **«Далі»**.

ЗАВАНТАЖЕННЯ

Майстер завантаження

[Залишити відгук](#) · [Альтернативні методи завантаження](#) · [Повернутися до старої форми](#)



Якщо у Вас є якісь запитання з приводу файлів, поставте їх на сторінці [Вікісховище:Служба підтримки](#).

Вступ

Завантажити

Встановлення прав

Описати

Використання

Оберіть медіафайли для завантаження

[Назад](#)

Оберіть медіафайл (медіафайли) для завантаження.


Бажано назву медіафайлу зробити **англійською** мовою, аби спростити дописувачам з усього світу розуміння що саме зображено на цій фотографії. Але, звісно, **назва може бути українською** мовою.

Назва має бути достатньо коротка, але максимально точна, щоби не було двозначностей.

ЗАВАНТАЖЕННЯ

Майстер завантаження

[Залишити відгук](#) · [Альтернативні методи завантаження](#) · [Повернутися до старої форми](#)

 Якщо у Вас є якісь запитання з приводу файлів, поставте їх на сторінці [Вікісховище:Служба підтримки](#).

Вступ

Завантажити

Встановлення пра

Описати


Додати дані

Використання



Novoverbivka Railway Crossing Loop Building (2018) 01.JPG

Завантажено

 **Вилучити**



Додати ще файли

Назад

Усі завантаження успішно завершено.


Продовжити

1 з 1 файл завантажено

Ми обрали 1 медіафайл. І його тепер завантажено.

Якщо хочете ще **додати файли** натисніть відповідну кнопку і оберіть їх. Якщо цього достатньо – натисніть **«Продовжити»**

ЗАВАНТАЖЕННЯ

 Якщо у Вас є якісь запитання з приводу файлів, поставте їх на сторінці [Вікісховище:Служба підтримки](#).

Вступ

Завантажити

Встановлення пр

Описати

Додати дані

Використання



Цей сайт вимагає від Вас інформацію про авторські права для цього твору, щоб переконатися, що кожен може використовувати його на законних підставах.

Цей файл моя власна робота.

Я, Kharkivian (Сергій Петров) власник авторських прав на цей твір, на безповоротній основі надаю кожному право використовувати цей твір на умовах ліцензії Creative Commons Attribution ShareAlike 4.0 (текст ліцензії).

(Кожний має право використовувати, розповсюджувати та здійснювати переробку цього твору за умови, що на мене посилаються, а всі похідні твори поширюються на підставі цієї ліцензійної угоди.)

[Використати іншу ліцензію](#)

Цей файл не моя власна робота.

Назад

Далі

Оберіть ліцензію.
За замовчуванням стоїть найновіша ліцензія (CC BY-SA 4.0)

Можете змінити підпис (додати своє реальне ім'я), як це зроблено тут.

Після цього натисніть «Далі»

ЗАВАНТАЖЕННЯ



Вилучити

Назва зображення

Створіть унікальну описову назву файлу, використовуючи простий текст з пробілами. Не вказуйте розширення файлу.

Novoverbivka Railway Crossing Loop Building (2018) 01

Підпис

Необов'язково

Додайте однорядкове пояснення, що саме репрезентує цей файл, вказавши лише найбільш релевантну інформацію.

українська

+ Додати підпис іншою мовою

Опис

Надайте всю інформацію, яка допоможе іншим зрозуміти, що цей файл містить.

українська

+ Додати опис іншою мовою

Дата

Виберіть дату створення або першої публікації цього твору.

2018-09-22 08:50:50

Категорії

Додайте файл до категорій, щоб його було легко знайти.

Необов'язково

Додати категорію...

1. **Перевірте назву файлу** (на цьому етапі Ви ще можете внести зміни)
2. **Додайте підпис з 2–3 слів** (напр., як мала бути підписана фотографія, якби вона ілюструвала якусь книжку; можна продублювати назву файлу українською мовою)
3. **Зробіть опис файлу**, в якому слід детально описати і пояснити що і де зображено на фотографії (українською мовою)
4. **Вкажіть щонайменше одну категорію** (назви категорій у Вікісховищі англійською мовою).

ЗАВАНТАЖЕННЯ

Підпис

Необов'язково

Додайте однорядкове пояснення, що саме репрезентує цей файл, вказавши лише найбільш релевантну інформацію.

українська ▾

Роз'їзд Нововербівка (2018)

[+ Додати підпис іншою мовою](#)

Опис

Надайте всю інформацію, яка допоможе іншим зрозуміти, що цей файл містить.

українська ▾

Роз'їзд Нововербівка. Станційна будівля. Вересень 2018 року.

англійська ▾

Novoverbivka Railway Crossing Loop. Station building in september 2018.

Додайте підпис
з 2–3 слів

Зробіть опис
файлу, в якому
слід **детально**
описати і
пояснити що і де
зображено на
фотографії.

Роботи **опис**
додатково
іншою мовою
(напр.,
англійською)
не обов'язково
(за бажанням)

 **Вилучити**

ЗАВАНТАЖЕННЯ

Дата

Виберіть дату створення або першої публікації цього твору.

Категорії

Додайте файл до категорії, щоб його було легко знайти.

Необов'язково

Novoverbivka Railway Crossing Loop

Novoverbivka Railway Crossing Loop

Важливо, щоб ви заповнили деякі категорії для своїх завантажень.

► [Додати розташування та більше інформації...](#)



Ліцензія лише для підписів (це стосується тексту підпису, а НЕ файлу)

By clicking "publish", you agree to the [terms of use](#), and you irrevocably agree to release your contribution under the [Creative Commons CC0 License](#).

Назад

Опублікувати файли

Вкажіть
щонайменше
одну **категорію**
(назви категорій у
Вікісховищі
англійською
мовою).

Під час набирання
назви система
пропонуватиме
обрати категорію
зі списку наявних.

Оберіть
категорію з
випадного списку
або натисніть
Enter

ЗАВАНТАЖЕННЯ

Дата

Виберіть дату створення або першої публікації цього твору.

Категорії

Додайте файл до категорії, щоб його було легко знайти.

Необов'язково

▶ [Додати розташування та більше інформації...](#)



Ліцензія лише для підписів (це стосується тексту підпису, а НЕ файлу)

By clicking "publish", you agree to the [terms of use](#), and you irrevocably agree to release your contribution under the [Creative Commons CC0 License](#).

Назад

Опублікувати файли

Якщо така категорія у Вікісховищі існує, то вона підсвічуватиметься синім кольором, якщо ні – червоним.

Якщо все вірно, то натискайте **Опублікувати** і Ваше зображення буде доступно для всього світу.

ЗАВАНТАЖЕННЯ

Категорії

Додайте файл до категорії, щоб його було легко знайти.

Optional

Шyrokyi Railway Crossing Loop × Додати категорію...

► Додати розташування та більше інформації...

▼ Копіювати інформацію до всіх завантажень далі...

- Скопіювати заголовок (з автоматичною нумерацією)
- Copy caption
- Скопіювати описи
- Скопіювати дату
- Скопіювати категорії
- Скопіювати розташування
- Скопіювати іншу інформацію

Копіювати

Якщо Ви завантажете два та більше зображень, зроблених на одній події або в одному місці, то для спрощення Вашої роботи **можна скопіювати** деяку інформацію з першого зображення до відповідного поля інших зображень.

ЗАВАНТАЖЕННЯ

Додати метадані ⓘ

Пропустити це

Опублікувати дані

Роз'їзд Нововербівка (2018)

Novoverbivka_Railway_Crossing_Loop_Building_(2018)_01.jpg



Об'єкти, показані на цьому файлі

P180

Нововербівка

🔍 Нововербів

із Вікіданих

[Дізнатися більше](#)

Останній крок – **прив'язати фотографію до бази найважливіших даних «Вікідані».**

Необхідно вказати об'єкти, які **зображені** на фотографії. Тут **вказуються** назви статей, в яких потенційно може бути **використана така фотографія** (напр., конкретна залізнична станція – як це в цьому випадку; назву об'єкта слід вибрати з випадного списку).

Здійснювати цей крок **не обов'язково** і можна цей етап пропустити.

ЗАВАНТАЖЕННЯ

Додати метадані ⓘ

Пропустити це **Опублікувати дані**

Роз'їзд Нововербівка (2018)

Novoverbivka_Railway_Crossing_Loop_Building_(2018)_01.jpg



Об'єкти, показані на цьому файлі
зображує

 P180

🔍 Розпочніть пошук, щоб додати об'єкти (домашній кіт, гора, Тадж-Махал... із Вікіданних)

Нововербівка

Q55575702 • [Mark as prominent](#) 


[Додати визначник](#)

Якщо Ви **зробили** прив'язку зображення до бази найважливіших даних «Вікідані» і вказали назву статті, в якій потенційно може бути використана ця фотографія (у цьому випадку – роз'їзд Нововербівка), то натисніть **«Опублікувати дані»**.

ЗАВАНТАЖЕННЯ

Майстер завантаження

[Залишити відгук](#) · [Альтернативні методи завантаження](#) · [Повернутися до старої форми](#)

 Якщо у Вас є якісь запитання з приводу файлів, поставте їх на сторінці [Вікісховище:Служба підтримки](#).

Вступ

Завантажити

Встановлення пра

Описати

Додати дані

Використання

Дякуємо за завантаження!

Тепер ви можете використовувати ці файли у вікіпроєктах або робити посилання на них з інших сайтів.



Novoverbivka
Railway Crossing
Loop Building
(2018) 01.jpg


Щоб використовувати цей файл в Wiki, вставте цей текст в сторінку:

```
[[File:Novoverbivka Railway Crossing Loop Building (2018) 01.jpg|t|
```

 **Копіювати**

Щоб додати посилання на нього в HTML, скопіювати URL адресу:

```
https://commons.wikimedia.org/wiki/File:Novoverbivka_Railway_Crossing_Loop_Building_
```

 **Копіювати**

[Перейти на домашню сторінку вікі](#)

[Додати ще файли](#)

Вітаємо! Ви успішно завантажили зображення!!

КАТЕГОРИЗАЦІЯ У ВІКІСХОВИЩІ

Категоризація – це система упорядкування фотографій у Вікісховищі за певними темами чи характеристиками, до яких належить чи якими володіє об'єкт, предмет, явище, людина або інша істота живого світу

Як мінімум достатньо однієї категорії, яка стосуватиметься населеного пункту або громади, або району, або області, де зроблено фотографію

Одне зображення може належати до великої кількості категорій

КАТЕГОРИЗАЦІЯ У ВІКІСХОВИЩІ

- Що? (Хто?)
- Де?
- Коли?
- Який?

ПЕРЕЙТИ У КАТЕГОРІЮ ВІКІСХОВИЩА З ВІКІПЕДІЇ

Економіка [ред. | ред. код]


- Південна щіткова фабрика.
- Цех Мереф'янського заводу будівельних матеріалів.
- Молокозавод.
- Цех централізованого ремонту трансформаторів.
- Цех Харківської облспоживспілки.

Об'єкти соціальної сфери [ред. | ред. код]

- Південний технологічний ліцей
- Південна ЗОШ І–ІІІ ст. № 2
- Клуб
- Відділення соціальної реабілітації
- Поліклініка
- Дитячий садочок

Постаті [ред. | ред. код]

- Бондаренко Сергій Григорович — український співак (баритон), соліст Київського національного академічного театру оперети, Народний артист України.

Координати	49°52′36″ пн. ш.36°03′52″ сх. д.
Відстань	
Найближча залізнична станція	Південний
До обл./респ. центру	
 - фізична	18 км
 - залізницею	19 км
 - автошляхами	20 км
Міська влада	
Адреса	62461, Харківська обл., Харківський р-н, м. Південне, вул. Б.Тасуя, 60, тел.746-63-96, ф.746-00-20
Міський голова	Брюханов Олександр Миколайович
 Південне у Вікісховищі	
Карта	

У статті про населений пункт має бути інформація (посилання на категорію) про цей населений пункт у Вікісховищі

Натисніть на назву населеного пункту

ПЕРЕЙТИ У КАТЕГОРІЮ ВІКІСХОВИЩА З ВІКІПЕДІЇ

Category:Pivdenne

 Good pictures  Довідка

Матеріал з Wikimedia Commons

Підкатегорії

Показано 5 підкатегорій із 5.

В

- Brotherhood grave of Soviet soldiers in Pivdenne (23 buried) (8 Ф)
- Brotherhood grave of Soviet soldiers in Pivdenne (59 buried) (11 Ф)

С

- Church of the Holy Spirit in Pivdenne (5 Ф)

М


- Memorial sign to Soldiers-compatriots who died during Russian Civil War and WWII in Pivdenne (9 Ф)
- Memorial sign to Soviet soldiers-liberators in Pivdenne (10 Ф)

Файли в категорії «Pivdenne»


Показано 3 файли цієї категорії (із 3).



Commemorative
plaque of Mukola
Subbota in



Monument to the
Warriors-
Internationalists in



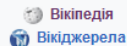
Pivdenne hr gerb.png
93 × 120; 14 КБ

Південне [сховати]

city of Ukraine



Завантажити медіафайл?

 Вікіпедія
Вікіджерела

Є одним із місто районного значення

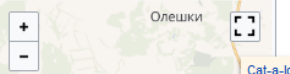
Місце розташування Харківський район,
Харківський повіт,
Україна

Дата створення / заснування 1906

Чисельність населення 7705 (2017)

Площа 16,93 km²


Висота над рівнем моря 180 m



Перейшовши зі статті у Вікіпедії про місто Південне за лінком, потрапляємо на сторінку категорії цього міста у Вікісховищі.

Тепер цю назву можемо скопіювати

Ілюстрування статей у Вікіпедії у візуальному редакторі



ІЛЮСТРУВАННЯ СТАТТІ

Стаття [Обговорення](#) Читати **Редагувати** [Редагувати код](#) [Переглянути історію](#) ☆ Ще ▾

Ордівка (станція)

Матеріал з Вікіпедії — вільної енциклопедії.

Ордівка — проміжна залізнична станція 5-го класу Південної залізниці на дільниці [Мерефа](#) — [Красноград](#). Заснована у 1932 році^[1]. Розташована у с. [Ватутіне](#) [Нововодолазького району](#) Харківської області. Належить до Харківської дирекції залізничних перевезень Південної залізниці.

Станція знаходиться між зупинним пунктом [8 км](#) (2 км) та зупинним пунктом [Джгун](#) (4 км), а також між станціями [Мерефа](#) (10 км) та [Водолага](#) (10 км). До станції [Красноград](#) — 66 км^{[2][3]}

На станції зупиняються електропоїзди приміського сполучення у напрямку [Харкова](#) та [Краснограда](#)^[4].

Зміст [[сховати](#)]

- [Історія](#)
- [Примітки](#)
- [Джерела](#)
- [Посилання](#)

Історія

Станція з'явилась на новій лінії [Мерефа](#) — [Дніпропетровськ](#) у 1932 році як [роз'їзд](#), який налічував всього 2 колії. На станції було встановлено вагончик, де знаходився пост ЕЦ та станційне господарство. Використовувалась [жезлова система](#) зв'язку.

У 1933 році разом зі спорудженням хлібної бази було побудовано нову станційну будівлю.

Після Другої світової війни станція була відновлена, а 1949 року жезлова система була замінена системою [напівавтоматичного блокування](#) [Наталевича](#). У 1950 році частина перегону (4 км) між [Мерефою](#) та [Ордівкою](#) було обладнано [автоблокуванням](#).^[5]

Через станцію проходив значний вантажопотік, завдяки чому вона з роз'їзду перетворилась на вантажну станцію 4-го, а пізніше — 3-го класу. Також через неї проходили поїзду на [Дніпропетровськ](#).

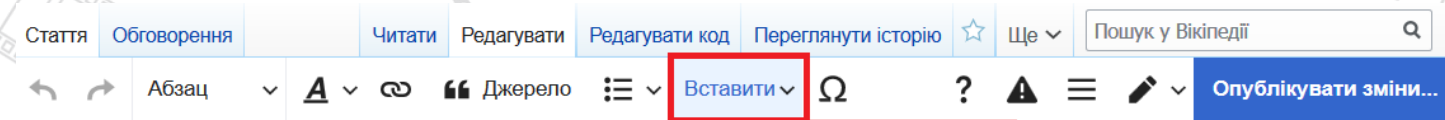
Знайдіть потрібну **статтю** в українській Вікіпедії.

Натисніть **«Редагувати»**.

Після цього для редагування відкриється «Візуальний редактор» — спеціальний редактор, який схожий за інтерфейсом на текстовий редактор (Word)

Якщо натиснути «Редагувати код» — буде можливість редагувати у вікірозмітці (вікікодi); підійде для тих, хто володіє основами HTML-розмітки)

ІЛЮСТРУВАННЯ СТАТТІ



Ордівка (станція)

Матеріал з Вікіпедії — вільної енциклопедії.

Ордівка — проміжна залізнична станція 5-го класу Південної залізниці в с. Красноград. Заснована у 1932 році^[1]. Розташована у с. Ватутіне Нововодолазького району Харківської області в межах ділянки № 1 дирекції залізничних перевезень Південної залізниці.

Станція знаходиться між зупинним пунктом **8 км** (2 км) та зупинним пунктом **Джгун** (4 км), а також між станціями Мерефа (10 км) та **Водолага** (10 км). До станції Красноград — 66 км^{[2][3]}

На станції зупиняються електропоїзди приміського сполучення у напрямку Харкова та Краснограда^[4].

Історія

Станція з'явилась на новій лінії **Мерефа — Дніпропетровськ** у 1932 році як **роз'їзд**, який налічував всього 2 колії. На станції було встановлено вагончик, де знаходився пост **ЕЦ** та станційне господарство. Використовувалась **жезлова система** зв'язку.

У 1933 році разом зі спорудженням хлібної бази було побудовано нову станційну будівлю.

Після Другої світової війни станція була відновлена, а 1949 року жезлова система була замінена системою **напівавтоматичного блокування** **Наталевича**. У 1950 році частина перегону (4 км) між Мерефою та Ордівкою було обладнано **автоблокуванням**.^[5]

Через станцію проходив значний вантажопотік, завдяки чому вона з роз'їзду перетворилась на вантажну станцію 4-го, а пізніше — 3-го класу. Також через неї проходили поїзду на Дніпропетровськ.

Натисніть
«Вставити»,
а після у
випадному
списку натисніть
**«Зображення та
мультимедіа»**.

ІЛЮСТРУВАННЯ СТАТТІ

×

Параметри мультимедіа

Пошук

Вивантажити

🔍 Ордівка (станція)


Сесія 3



Вікіпедія
Відома співпраця

Навчився сам, навчи своїх колег та учнів!

Wikitraining For Teachers Session 3



Залізнична станція Ордівка 3904441



Залізнична станція Ордівка 1580012



Ordivka Train Station



Vodolaha Railway Station (02.2019) 04

Пошук зображення можливий за назвою статті (через базу найважливіших даних «Віکیدані»)

Для вибору зображення для ілюстрування статті слід натиснути на необхідне.

ІЛЮСТРУВАННЯ СТАТТІ

×

Параметри мультимедіа

Пошук

Вивантажити

Q Ordivka Train Station



Пошук
зображення
здійснюється за
назвою файлу.

Для вибору
зображення слід
натиснути на
необхідне.

ІЛЮСТРУВАННЯ СТАТТІ



Параметри мультимедіа

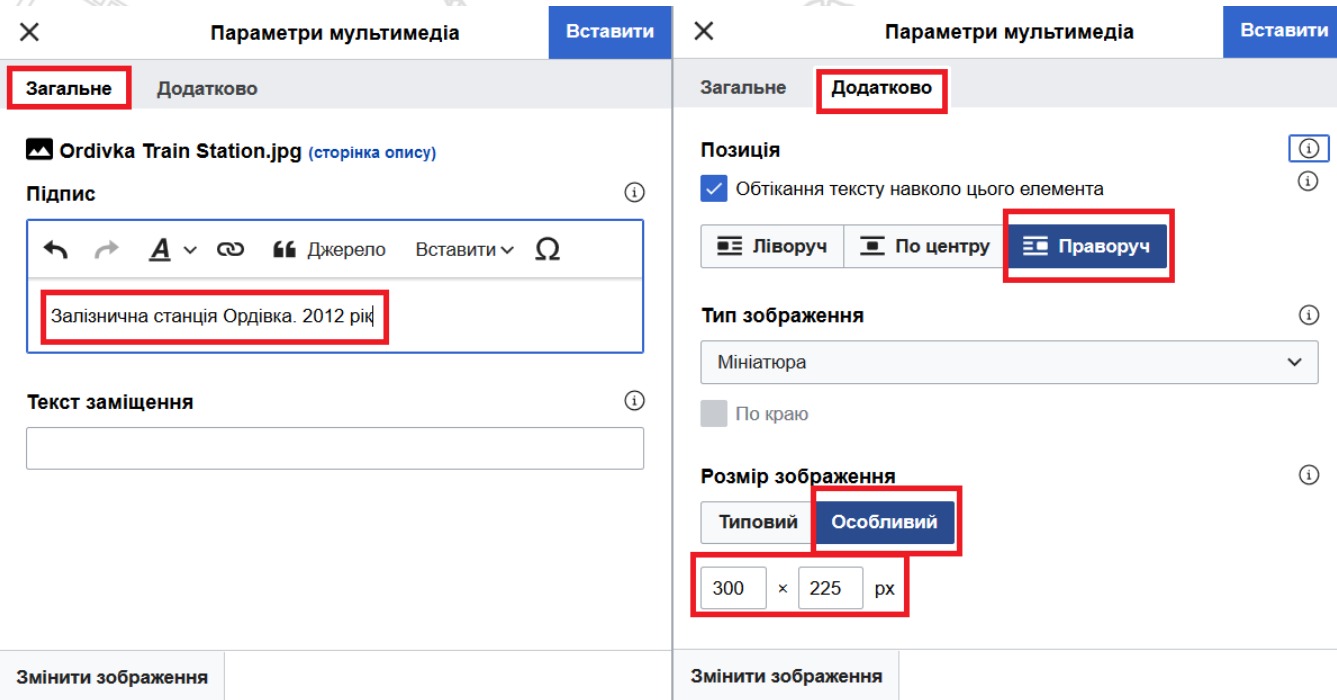
Використати це зображення



Необхідно підтвердити, що Ви обираєте це зображення.

Натисніть
«Використати це зображення»

ІЛЮСТРУВАННЯ СТАТТІ



The image shows two side-by-side screenshots of the Wikimedia Commons upload interface. The left screenshot shows the 'Additional' tab with a red box around the 'General' tab and another red box around the text 'Залізнична станція Ордівка. 2012 рік' in the caption field. The right screenshot shows the 'Additional' tab with red boxes around the 'Right' alignment option, the 'Special' size option, and the '300 x 225 px' dimensions.

Параметри мультимедіа **Вставити**

Загальне **Додатково**

Ordivka Train Station.jpg (сторінка опису)

Підпис ⓘ

← → A ∨ ↻ 🗨 Джерело Вставити ∨ Ω

Залізнична станція Ордівка. 2012 рік

Текст заміщення ⓘ

Змінити зображення

Параметри мультимедіа **Вставити**

Загальне **Додатково**

Позиція ⓘ

Обтікання тексту навколо цього елемента ⓘ

☰ Ліворуч ☒ По центру **☑ Праворуч**

Тип зображення ⓘ

Мініатюра ∨

По краю

Розмір зображення ⓘ

Типовий **Особливий**

300 × 225 px

Змінити зображення

У вкладках «Загальне» та «Додатково» оберіть необхідні налаштування для зображення:

Створіть підпис для зображення.

Оберіть формат обтікання («праворуч»)

Оберіть розмір зображення (напр., «особливий», 300x225 px)

Для збереження налаштувань натисніть **«Вставити»**

ІЛЮСТРУВАННЯ СТАТТІ

Опублікувати зміни...

Ордівка (станція)

Матеріал з Вікіпедії — вільної енциклопедії.

Ордівка — проміжна залізнична станція 5-го класу [Південної залізниці](#) на ділянці [Мерефа](#) — [Красноград](#). Заснована у 1932 році^[1]. Розташована у с. Ватутіне [Нововодолазького району Харківської області](#). Належить до [Харківської дирекції залізничних перевезень](#) Південної залізниці.

Станція знаходиться між зупинним пунктом [8 км](#) (2 км) та зупинним пунктом [Джгун](#) (4 км), а також між станціями [Мерефа](#) (10 км) та [Водолага](#) (10 км). До станції [Красноград](#) — 66 км^{[2][3]}

На станції зупиняються електропоїзди приміського сполучення у напрямку [Харкова](#) та [Краснограда](#)^[4].

Історія

Станція з'явилась на новій лінії [Мерефа](#) — [Дніпропетровськ](#) у 1932 році як розгалуження налічував всього 2 колії. На станції було встановлено вагончик, де знаходився [железна система](#) зв'язку.

У 1933 році разом зі спорудженням хлібної бази було побудовано нову станційну будівлю.

Після Другої світової війни станція була відновлена, а 1949 року жезлова система була замінена системою [напівавтоматичного блокування](#) [Наталевича](#). У 1950 році частина перегону (4 км) між Мерефею та Ордівкою було обладнано [автоблокуванням](#).^[5]

Через станцію проходив значний вантажопотік, завдяки чому вона з роз'їзду перетворилась на вантажну станцію 4-го, а пізніше — 3-го класу. Також через неї проходили поїзди на [Львів](#) та [Дніпропетровськ](#).



Залізнична станція Ордівка. 2012 рік.

 Зображення

[Ordivka Train Station.jpg](#)

[Редагувати](#)

Тепер зображення вставлено у статтю і Ви можете оцінити як вона виглядатиме із ним.

Але зміни поки не збережені.

Для збереження редагування слід натиснути **«Опублікувати зміни»**

ІЛЮСТРУВАННЯ СТАТТІ

× Зберегти зміни Зберегти зміни

Короткий опис змін:

Незначна зміна Спостерігати за цією сторінкою

Зберігаючи свої зміни, Ви погоджуєтеся з [Умовами використання](#), а також даєте невідкличну згоду на публікацію на умовах ліцензій [CC BY-SA 3.0](#) та [GFDL](#). Ви погоджуєтеся, що гіперпосилання або URL є достатнім зазначенням авторства згідно з ліцензією Creative Commons. Якщо Ви не бажаєте, щоб написане Вами безжалісно редагувалось і поширювалося за бажанням будь-кого, — не пишіть тут.

Ви також гарантуєте, що написане Вами або належить Вам, або взято з джерела, яке є суспільним надбанням чи подібним вільним джерелом. **НЕ ПУБЛІКУЙТЕ ТУТ БЕЗ ДОЗВОЛУ ТВОРИ, ЩО Є ОБ'ЄКТОМ АВТОРСЬКОГО ПРАВА, Й ЛІЦЕНЗІЯ ЯКИХ НЕ ДОЗВОЛЯЄ ПОДІБНОЇ ПУБЛІКАЦІЇ!**

Перевірити свої зміни

А потім натисніть «Зберегти зміни»

В описі змін Ви можете описати своє редагування, напр., **«додано зображення»**

ІЛЮСТРУВАННЯ СТАТТІ

Ордівка (станція) [ред. • ред. код]

Матеріал з Вікіпедії — вільної енциклопедії.

Ордівка — проміжна залізнична станція 5-го класу Південної залізниці на дільниці **Мерефа** — **Красноград**. Заснована у 1932 році^[1]. Розташована у с. Ватутіне Нововодолазького району Харківської області. Належить до Харківської дирекції залізничних перевезень Південної залізниці.

Станція знаходиться між зупинним пунктом **8 км** (2 км) та зупинним пунктом **Джгун** (4 км), а також між станціями Мерефа (10 км) та **Водолага** (10 км). До станції Красноград — 66 км^{[2][3]}

На станції зупиняються електропоїзди приміського сполучення у напрямку Харкова та Краснограда^[4].

Зміст [сховати]

- Історія
- Примітки
- Джерела
- Посилання



Вигляд статті
після
додавання
зображення

Історія [ред. • ред. код]

Станція з'явилась на новій лінії **Мерефа** — **Дніпропетровськ** у 1932 році як **роз'їзд**, який налічував всього 2 колії. На станції було встановлено вагончик, де знаходився пост ЕЦ та станційне господарство. Використовувалась **жезлова система** зв'язку.

У 1933 році разом зі спорудженням хлібної бази було побудовано нову станційну будівлю.

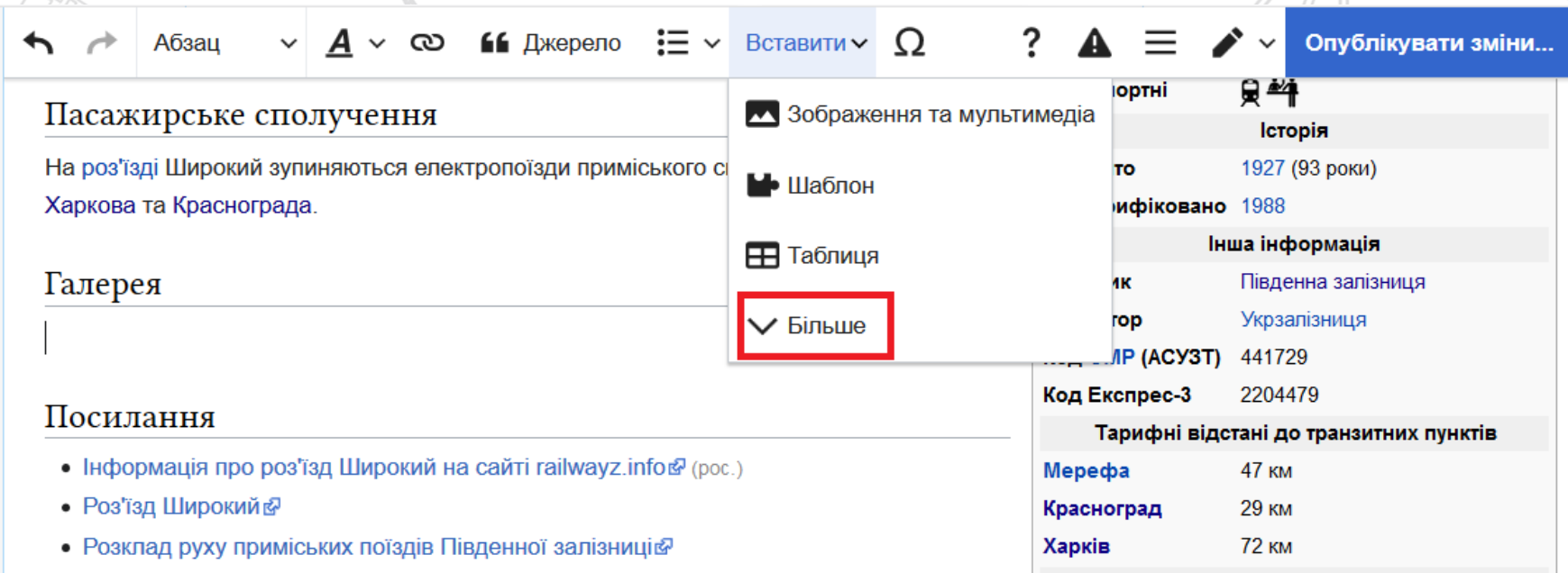
Після Другої світової війни станція була відновлена, а 1949 року жезлова система була замінена системою **напівавтоматичного блокування** Наталевича. У 1950 році частина перегону (4 км) між Мерефою та Ордівкою було обладнано **автоблокуванням**.^[5]

Через станцію проходив значний вантажопотік, завдяки чому вона з роз'їзду перетворилась на вантажну станцію 4-го, а пізніше — 3-го класу. Також через неї проходили поїзду на Дніпропетровськ.

3 листопада 1974 року після електрифікації станції та всієї дільниці **Мерефа** — **Власівка** розпочався рух приміських електропоїздів.

У наш час станція належить до 5-го класу, оскільки обсяги вантажопотоку значно зменшились. У 2010 році навантаження вагонів не відбувалось, а вивантажено було

ГАЛЕРЕЯ ЗОБРАЖЕНЬ У СТАТТІ



Абзац **A** Джерело **Вставити** ? **Опублікувати зміни...**

Пасажирське сполучення
На [роз'їзді Широкий](#) зупиняються електропоїзди приміського сполучення між [Харкова](#) та [Краснограда](#).

Галерея
|

Посилання

- [Інформація про роз'їзд Широкий на сайті railwayz.info](#) ^(рос.)
- [Роз'їзд Широкий](#)
- [Розклад руху приміських поїздів Південної залізниці](#)

Вставити

- Зображення та мультимедіа
- Шаблон
- Таблиця
- ✓ Більше**

Історія

до	1927 (93 роки)
дифіковано	1988

Інша інформація

тип	Південна залізниця
тор	Укрзалізниця
ІДП (АСУЗТ)	441729
Код Експрес-3	2204479

Тарифні відстані до транзитних пунктів

Мерефа	47 км
Красноград	29 км
Харків	72 км

Далі – створити новий розділ у статті – **«Галерея»**

Щоби додати галерею зображень до цього розділу слід натиснути кнопку **«Вставити»** та розкрити через опцію **«Більше»** весь випадний список.

ГАЛЕРЕЯ ЗОБРАЖЕНЬ У СТАТТІ

← → Абзац ▾ **A** ▾ ↻ 🔊 Джерело ≡ ▾ Вставити ▾ Ω ? ⚠ ≡ ✎ ▾ Опублікувати зміни...

Пасажирське сполучення

На [роз'їзді Широкий](#) зупиняються електропоїзди приміського сполучення між [Харкова](#) та [Краснограда](#).

Галерея










|

Посилання


- Інформація про роз'їзд Широкий на сайті railwayz.info (рос.)
- [Роз'їзд Широкий](#)
- [Розклад руху приміських поїздів Південної залізниці](#)

Джерела

- А.С. Архангельский, В.А. Архангельский. Железнодорожные справочники в двух книгах — Москва: Транспорт, 1981*

-  Зображення та мультимедіа
-  Шаблон
-  Таблиця
-  Коментар
-  Глосарій
-  Нотний запис
-  **Галерея**
-  Хімічна формула
-  Математична формула

Історія
1927 (93 роки)
Засновано 1988
Інша інформація
Південна залізниця
Укрзалізниця
(АСУЗТ) 441729
рес-3 2204479
Відстані до транзитних пунктів
Харків 47 км
Львів 29 км
Київ 72 км
Мапа



І обрати опцію «Галерея»

ГАЛЕРЕЯ ЗОБРАЖЕНЬ У СТАТТІ



Галерея

Вставити

Зображення

Налаштування

Галерея є порожньою





Через опцію пошуку зображень слід обрати перше зображення...


ГАЛЕРЕЯ ЗОБРАЖЕНЬ У СТАТТІ

Галерея Вставити







Зображення Налаштування



 Shyrokyi Railway Crossing Loop 2018 02.jpg (сторінка опису)



Підпис

     Джерело Вставити 

Станційна будівля. Загальний вигляд

[+ Додати нове зображення](#)

Текст заміщення





...і додати підпис до фотографії.


А для додавання ще одного зображення до галереї натиснути **«Додати нове зображення»**


ГАЛЕРЕЯ ЗОБРАЖЕНЬ У СТАТТІ

× Галерея Вставити

Зображення Налаштування





 **Shyrokyi Railway Crossing Loop 2018 05.jpg** (сторінка опису)

Підпис

← → **A** ∞ ↻ Джерело Вставити ∅

Пасажирська платформа

Текст заміщення

Текст заміщення

З іншими зображеннями необхідно зробити так само: знайти за назвою файлу, додати, додати підпис.

Обрано 4 фотографії для галереї. Щоби вставити галерею у такій послідовності файлів, слід натиснути **«Вставити»**

Для зміни порядку зображень просто перетягніть обране вами зображення на потрібне місце





ГАЛЕРЕЯ ЗОБРАЖЕНЬ У СТАТТІ

← → Абзац ▾ **A** ▾ ↻ 🗨️ Джерело ☰ ▾ Вставити ▾ Ω ? ⚠️ ≡ ✎ ▾ **Опублікувати зміни...**

Пасажирське сполучення

На роз'їзді Широкий зупиняються електропоїзди приміського сполучення у напрямку [Харкова](#) та [Краснограда](#).




Галерея



Станційна будівля. Загальний вигляд	Станційна будівля.	Станційна будівля. взимку	Пасажирська платформа
--	--------------------	------------------------------	-----------------------

Галерея Редагувати

4 зображення

Структура	Харківська дирекція
Платформ	2
Тип платформ	бічні
Колій	3
Послуги	
Транспортні	  
Інша інформація	
Власник	Південна залізниця
Оператор	Укрзалізниця
Код ЄМР (АСУЗТ)	441729
Код Експрес-3	2204479
Тарифні відстані до транзитних пунктів	
Мерефа	47 км
Красноград	29 км
Харків	72 км

Посилання

- Інформація про роз'їзд Широкий на сайті [railwayz.info](#) ^(рос.)

Після цього необхідно **опублікувати та зберегти зміни** у статті.

ГАЛЕРЕЯ ЗОБРАЖЕНЬ У СТАТТІ

Пасажирське сполучення

На роз'їзді Широкий зупиняються електропоїзди приміського сполучення у напрямку [Харкова](#) та [Краснограда](#).

Галерея



Станційна будівля.
Загальний вигляд

Станційна будівля.

Станційна будівля
взимку

Пасажирська
платформа

Електрифіковано 1988

Інша інформація

Власник Південна залізниця

Оператор Укрзалізниця

Код ЄМР (АСУЗТ) 441729

Код Експрес-3 2204479

Тарифні відстані до транзитних пунктів

Мерефа 47 км

Красноград 29 км

Харків 72 км

[\[п-ф\]](#) Дільниця Мерефа — Красноград [\[показати\]](#)

Так
виглядає
стаття із
галереєю
зображень

Посилання

- Інформація про роз'їзд Широкий на сайті railwayz.info ^(рос.)
- Роз'їзд Широкий
- Розклад руху приміських поїздів Південної залізниці


Джерела

- А.С. *Архангельский*, В.А. *Архангельский*. Железнодорожные станции СССР: Справочник. В двух книгах. — Москва : Транспорт, 1981. — Т. 1. — С. 94. — 100 000 прим. ^(рос.)
- Україна. Атлас залізниць. Масштаб 1:750 000 — К.: ДНВП «Картографія», 2008 — 80 с. — ISBN 978-966-475-082-7
- Тарифное руководство № 4 ^(рос.)

ЗОБРАЖЕННЯ У КАРТЦІ-ШАБЛОНІ

Широкий (роз'їзд)

Матеріал з Вікіпедії — вільної енциклопедії.

 У Вікіпедії є статті про інші географічні об'єкти з назвою [Широкий](#).

Широ́кий — роз'їзд на дільниці [Мерефа](#) — [Красноград](#). Заснований у 1927 році^[1].
Належить до [Харківської дирекції залізничних перевезень Південної залізниці](#).

Роз'їзд розташований між станцією [Власівка](#) (8,3 км) та [зупинним пунктом 53 км](#) (5,5 км) у селі [Раківка Нововодолазького району Харківської області](#). Відстань від роз'їзду Широкий до станцій [Мерефа](#) — 47 км, [Красноград](#) — 29 км, [Харків-Пасажирський](#) — 72 км^{[2][3]}.

Історія

Роз'їзд Широкий було відкрито у 1927 році під час введення в експлуатацію лінії [Мерефи до Нижньодніпровська](#)^{[4][5]}.

Координати: 49°33′30″ пн. ш. 35°36′38″ сх. д.﻿ / ﻿49.55833° пн. ш. 35.61056° сх. д.﻿ / 49.55833; 35.61056

Широкий	
станція	
<div></div>	
Розташування	
Розташування	 Україна
Адреса	с. Раківка, Нововодолазький район, Харківської області
Координати	49°33′30″ пн. ш. 35°36′38″ сх. д.﻿ / ﻿49.55833° пн. ш. 35.61056° сх. д.﻿ / 49.55833; 35.61056
Структура	

 Шаблон

Утворено з: Станція

[Редагувати](#)

Щоби вставити зображення у картку-шаблон справа, слід натиснути на поле шаблону, а після того – натиснути **«Редагувати»**

ЗОБРАЖЕННЯ У КАРТЦІ-ШАБЛОНІ

до інші географічні об'єкти з назвою Широкий

×

Станція **Застосувати зміни**

закрито

зображення

зображення_підпис

зображення_розмір

зона

Показати параметри

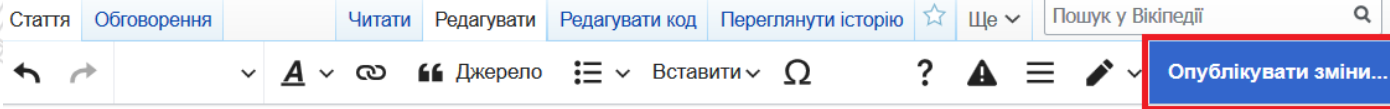
Після відкриття змісту картки-шаблону слід знайти комірки, які стосуються зображення

У комірку **«зображення»** слід вставити назву файлу.

А у комірку **«зображення_підпис»** – підпис до фотографії.

Після цього слід натиснути **«Застосувати зміни»**

ЗОБРАЖЕННЯ У КАРТЦІ-ШАБЛОНІ



Широкий (роз'їзд)

Матеріал з Вікіпедії — вільної енциклопедії.

Координати: 49°33′30″ пн. ш. 35°36′38″ сх. з.﻿ / ﻿49.55833° пн. ш. 35.61056° сх. з.﻿ / 49.55833; 35.61056

У Вікіпедії є статті про інші географічні об'єкти з назвою **Широкий**.

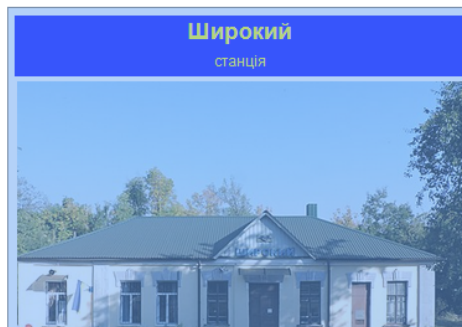
Широ́кий — роз'їзд на дільниці Мерефа — Красноград. Заснований у 1927 році^[1]. Належить до Харківської дирекції залізничних перевезень Південної залізниці.

Роз'їзд розташований між станцією Власівка (8,3 км) та зупинним пунктом 53 км (5,5 км) у селі Раківка Нововодолазького району Харківської області. Відстань від роз'їзду Широкий до станцій Мерефа — 47 км, Красноград — 29 км, Харків-Пасажирський — 72 км^{[2][3]}.

Історія

Роз'їзд Широкий було відкрито у 1927 році під час введення в експлуатацію лінії Мерефи до Нижньодніпровська^{[4][5]}.

У 1988 році роз'їзд було електрифіковано, під час продовження електрифікації



 Шаблон

[Редагувати](#)

Утворено з: Станція

Після цього слід **зберегти зміни** у статті.

ЗОБРАЖЕННЯ У КАРТЦІ-ШАБЛОНІ

Широкий (роз'їзд) [ред. | ред. код]

Матеріал з Вікіпедії — вільної енциклопедії.

Координати: 49°33′30″ пн. ш. 35°36′38″ сх. д.﻿ / ﻿49.55833° пн. ш. 35.61056° сх. д.﻿ / 49.55833; 35.61056

У Вікіпедії є статті про інші географічні об'єкти з назвою **Широкий**.

Широ́кий — роз'їзд на дільниці Мерефа — Красноград. Заснований у 1927 році^[1]. Належить до Харківської дирекції залізничних перевезень Південної залізниці.

Роз'їзд розташований між станцією Власівка (8,3 км) та зупинним пунктом 53 км (5,5 км) у селі Раківка Нововодолазького району Харківської області. Відстань від роз'їзду Широкий до станцій Мерефа — 47 км, Красноград — 29 км, Харків-Пасажирський — 72 км^{[2][3]}.

Зміст [сховати]

- Історія
- Пасажирське сполучення
- Галерея
- Посилання
- Джерела
- Примітки

Історія [ред. | ред. код]

Роз'їзд Широкий було відкрито у 1927 році під час введення в експлуатацію лінії від Мерефи до Нижньодніпровська^{[4][5]}.

У 1988 році роз'їзд було електрифіковано, під час продовження електрифікації дільниці Власівка — Красноград протяжністю 37 км, на що було витрачено 3 млн. карбованців. Будівельно-монтажні роботи виконували працівники Харкова, Дніпропетровська, Куп'янська та Воронежа. Електрифікацію було завершено на 5 місяців раніше запланованого строку, і вже 14 жовтня 1988 року відбувся перший рейс електропоїзда від Харкова до Краснограда^[6]^{[7][8]}.

З 19 серпня 2011 року, у зв'язку з реконструкцією станції Красноград із електрифікації станції змінним струмом для

Широкий	
станція	
 <div>Роз'їзд Широкий. Вересень 2018</div>	
Розташування	
Розташування	 Україна
Адреса	с. Раківка, Нововодолазький район, Харківської області
Координати	49°33′30″ пн. ш. 35°36′38″ сх. д.﻿ / ﻿49.55833° пн. ш. 35.61056° сх. д.﻿ / 49.55833; 35.61056
Структура	
Лінія(ї)	Мерефа — Красноград
Структура	Харківська дирекція
Платформ	2
Тип платформ	бічні

Так виглядає
стаття із
зображенням
у картці-
шаблоні

ГЛОБАЛЬНЕ ВИКОРИСТАННЯ ЗОБРАЖЕННЯ

Глобальне використання файлу

Цей файл використовують такі інші вікі:

- Використання в uk.wikipedia.org
- Ордівка (станція) [↗](#)

Метадані

Файл містить додаткові дані, які зазвичай додаються цифровими камерами чи сканерами. Якщо файл редагувався після створення, то деякі параметри можуть не відповідати цьому зображенню.

Виробник камери	SONY
Модель камери	DSC-W5
Час експозиції	1/640 с (0,0015625)
Число діафрагми	f/5,6
Світлочутливість ISO	100
Оригинальні дата й час	09:51, 5 серпня 2012
Фокусна відстань	7,9 мм
Назва зображення	
Показати додаткові дані	

Категорія (+*): [Train stations in Kharkiv Oblast](#) (-) ([±](#)) ([↓](#)) ([↑](#)) | [\(+\)](#)

Приховані категорії: [CC-BY-SA-4.0](#) | [Self-published work](#) | [Uploaded with UploadWizard](#) (-) ([±](#)) ([↓](#)) ([↑](#))

Також можна відстежити використання файлу у всіх вікіпроектах та їх мовних версіях.

Наприклад, це зображення використовується лише в одній статті в української Вікіпедії

ГРОМАДСЬКА ОРГАНІЗАЦІЯ «ВІКІМЕДІА УКРАЇНА»

Українська громадська організація, визнана регіональним (український) підрозділом американської некомерційної організації «Фонд Вікімедіа». Ми проводимо та реалізуємо:

- фотоконкурси «Вікі любить пам'ятки» та «Вікі любить Землю»
- конкурси статей у Вікіпедії з різноманітної тематики
- «Освітня програма Вікіпедії» – залучення учнів та студентів до написання статей замість рефератів
- «BoГeMA» – співпраця з бібліотеками, галереями, музеями та архівами
- «Вікіекспедиції» – експедиції з метою збирання фотографій та інформації про певну місцевість (невеликі міста та села)
- «Віківишколи» – майстер-класи з редагування Вікіпедії
- Щорічні Вікіконференції для активних користувачів Вікіпедії

КОНТАКТИ

Сергій Петров:

FB: facebook.com/kharkivian

E-mail: kharkivian@wikimedia.org.ua

**або електронна пошта
ГО «Вікімедіа Україна»**

info@wikimedia.org.ua



facebook.com/Wikimedia.Ukraine



Дякую за увагу!

Презентацію підготував: Kharkivian (Сергій Петров),
ліцензія CC BY-SA 4.0