

فرهنگ آبادیهای کشور

جلد سیزدهم

استان مرکزی

کد شماره ..

شهرتاشی:



کتابخانه مرکز آمار ایران
شماره ۰۲۹۸۷۰۰

۱۰۰



۱۳۷

تهران	دماوند	ری	شیراز	قزوین	کرج
کد شماره ۰۳	کد شماره ۰۵	کد شماره ۰۸	کد شماره ۰۷	کد شماره ۰۹	کد شماره ۱۲

از انتشارات مرکز آمار ایران

بر اساس نتایج سرشماری عمومی آبانماه ۱۳۴۵

چاپ اول

مهرماه ۱۳۴۸

پیشگفتار

انتشار سری دیگری از نشریات مرکز آمار ایران تحت عنوان فرهنگ آبادیهای کشور به نیازی برین زمینه درین سالها شناخت روستاهای کشور پانچ میگوید. تحول علمی که در گذشته نشان نمیداد، امروزه ایرانی پدیدار شده و موجب گسترش سازدهنها و توسعه دانشها گردیده نیاز به اطلاعات آردی را بصورت فزاینده و فوری قطع کرده ساخته است. تقاضاهای متعدد از سازمانها و مسئولان کشور در دست راست بخش خصوصی به مرکز آمار ایران واصل گردید. هدف کارشناسان و کارکنان مرکز آمار ایران اینست که خداکثر اطلاعات زمان ممکن در اختیار خوانندگان اطلاعات آماری قرار گیرد.

تا این زمان این هدف شایسته و خوش باشنده روزی است تا با احبای طرحهای جدید و جامع گردیده آماری جریان گردد و اطلاعات آماری موجود به یکجا جمع گردانند. خوشبختانه ایران با خوف باینست به فضا و عظمت هر چه در طول کوفتی کشور برسگین منولست و در فضا و عرض را بدون توقع یا تقاضا هر چه پیش از خدا امکانانی که در اختیار دارند بدین میکشد مراحل عقب افتاده هر چه زودتر پیچیده شود و روزی فرا رسد که کار در هر عرصه ای خود میگفتد.

با اینکه کیفیت و کیفیت کار مرکز آمار ایران همواره مورد توجه و توثیق صاحب نظران و دانشمندان و علاقه مندان به آمار بوده مع الوصف این اتفاق در میان مسئولان مرکز آمار ایران وجود دارد که باید با آبهنگ شدیدی که تاکنون کار شده کوشش کرد تا کلیه نیازهای آماری کشور برطرف گردد.

تیم فرهنگ آبادیهای کشور غیر مختلط کاری یکی از فعالیتهاست که در این مرکز در اجرای سرشماری عمومی کشور بوده است که با دانش و مایل کافی در مدون آن با رعایت تقاسم چا در هر زمینه نهایت دقت بعمل آمده است. اندیشه مدارک پیشین کاری در آبانماه ۱۳۴۵ که امر سرشماری بعهده مرکز آمار ایران تحول گشت پیداشد و با وجود بسگی بنابر سرشماری عمومی که بدو کارهای غیرمان با برنامته اولی، آمار و اطلاعات مربوط به ضرورتهاست اقتصاد و اجتماعی آبادیهای کشور نیز گردآوری شود. در این فرهنگ که بزبانهای فارسی و انگلیسی تدوین یافته اند تا اینجای حد امکان مورد بررسی قرار گرفته و در داخل هر استان یا فرمانداری محل اطلاعات مربوط به هر یک از شهرستان های تابعه بطور مستقل جمع گردیده و در داخل هر شهرستان فهرست است. چسب در استان و در داخل هر شهرستان ترتیب حروف الفبا تنظیم شده است.

برای برآوردی مجموعاً ۱۲۳ صفت یا خصوصیت نشان داده شده است. این اطلاعات امکان هرگونه برنامهریزی اقتصادی و اجتماعی از قبیل راه سازی، ارتساعات، آموزش، در خانه اجتماعی، توسعه تعاونیه و سایر امور کشا و زوری و دادمانی را در سطح روستا به دست میدهد. با توجه باینکه اطلاعات مربوط به آبادیهای جداگانه بطور مختصر داده شده است اطلاعات در تناسلی برای اجرای برنامهای مورد نظر و فعالیتهاست بیستون استفاده کرد بیکه هرگز در ترکیب آماری را در مناطق متین و بطور بر سهیای اقتصادی و اجتماعی میتوان بدست داد و نقصان نخواهد بر اساس این اطلاعات ترکیبهای خاصی برای بر سهیای مورد نظر در اختیار داشته باشد. مرکز آمار ایران میتواند انجام این کار را بعهده بگیرد.

برای تدوین این فرهنگ از تقیه تعداد شهری و در ستانی کشور نقشه ای تهیه گردیده است. این نقشه با راه و جاده جغرافیایی مرکز آمار ایران به بهای تمام شده و اختیار علاقه مندان میگذارد برای تقاطع روستای مقیاس ۱:۱۱۰۰۰۰ و برای مناطق شهری مقیاس ۱:۲۵۰۰۰ و بزرگتر تهیه شده اند.

اینک که این مجسمه با انجام رسیده، با وجود آنکه که با تقویم بر آبهنگ چسبین اثری در شناخت حقایق مربوط به روستا و شهرتاشی است، مرکز آمار ایران آماری کامل بود و مدارک این تلاش با به چنان ادا میاید و در دفع تعاقیب و بچکام دانش اطلاعات منظور کوشش شود.

خوشبختانه بوجب قانون مرکز آمار ایران و نیز تقاضای برنامهریچام و نظرات که در سال ۱۳۵۰ سرشماری عمومی کشور انجام گردید، احب ای این برنامته نمود. میتوان اطلاعات موجود را بعنوان یکی از فعالیتهاست عمومی سرشماری عمومی کشور تصحیح و بچکام نمود.

انگیزم مطالعه کنندگان و استفاده کنندگان این نشریات علمی و در نظرات و اصلاحی و در این مورد در این زمینه به مرکز آبه است و در اجرای نهایت شایسته آریا بچسب در بچکامی هم تویم در بخش این نشریات است و تویم در راه و تقاطع روستای بدست میدهد و توفیق با چسب

توضیحات کلی:

بیل و امر استاده از فرهنگ آبادیما دشمن نمودن وضع جزایفی استان یا
بن شهرستانهای تابعه نقشه های شرح زیر ارائه گردیده است که در حاشیه
نقشه و اطلاعات مشخصه و مفصلاً آنها توضیح داده شده است.

نقشه های استانی شامل:

شماره ۱:

این نقشه دریا - دریاچه - رودخانه - سد - ارتفاع تقاطع مختلف بر مبنای
مقام و همچنین حدود استان و شهرستانها و مراکز آنها و همچنین شهرهای
از ۵۰۰۰ نفر جمعیت مشخص گردیده است.

شماره ۲:

این نقشه توزیع جزایفی بجهت شهرنشین استان یا فرما ندر این دهکده
شهرستانها با تعیین وسعت منطقه شهری و نحوه توزیع جمعیت تقاطع ۲۰۰ تا
۵ نفر و همچنین توزیع جمعیت ثابت روستایی استان یا فرما ندر این دهکده
آنها نمایان شده است. این نقشه جمعیت روستایی بر مبنای نقطه ای که در یک
میلانده ۱۰۰ نفر جمعیت روستایی باشد مشخص شده است. بر مبنای جمعیت تقاطع
۲۰۰ تا ۵۰۰ نفر و نیز تقاطع بیش از ۵۰۰ نفر جمعیت علوم مخصوص ده حاشیه
شماره شده است.

نقشه شماره ۳:

این نقشه توزیع جمعیت تقاطع شهری روستایی استان یا فرما ندر این شای جمعیت ثابت
که شهرستان را در یک متر مربع نشان میدهد. معلومی که برای نمایش درجات
تقاطع هر یک جمعیت در نقشه کار کرده برای کلیه شهرستانها یکسان است و بنابراین
امکان مقایسه نظری شهرستانها از لحاظ میزان تراکم جمعیت نیز است.

نقشه شماره ۴:

جمعیت استان یا فرما ندر این تکلیک شهرستان و نسبت جمعیت
جمعیت شهری در شهرستان نشان داده شده است.

در این نقشه تقاطع شهری و تقاطع ۱۰۰۰ تا ۵۰۰۰ نفر جمعیت شهرستان مشخص شده
است. علاوه بر نقشه های فوق الذکر نقشه کامل شهرستان که عادی کلیتاً آبادیما
در اینها موجود می باشد در یک یا چند برگ در مقیاس ۱:۱۰۰۰۰۰ ارائه گردیده است.

تعاریف و مفاهیم

برای استفاده بهتر از ارقام مندرج در جدول توجه به تعاریف و مفاهیم ذیل توجه
میرسد افتد.

نام آبادی (شماره ۱)

در این ستون نام آبادی بدون اعواب نوشته شده و لذا بعضی موارد ممکن است
تفاوتی که در مراجع با همگام شود. در این صورت با مراجعه به ستون ۱۹۲ که در آن
نام آبادی بر مبنای نوشته شده است و نیز استفاده از جدول راههای برگرداند
مصرف خاصی بالاترین سیلان رخ اشکال کرد.
در مورد آبادیهای نام بر روی زمین نیست در حق آن بانی بلکه آبادی توجیه کرد.
مثلاً اگر در حق آبادی یک دهستان باشد چون شماره های که این دو آبادی متعلقه
است لذا با مراجعه به یکدیگر مربوط می توان اطلاعات مربوط به یک آبادی را بدست آورد.

کد آبادی (شماره ۲)

کد آبادی عبارت از شماره ای است که در سرشماره ای آن ماه ۱۳۴۵ برای سلیت
کار به آبادی داده شده است و در آینده نیز برای هر آبادی محفوظ خواهد ماند.
شماره آبادی عددی است یعنی که در دو رقم سمت چپ آن مصرف استان و دو رقم
در آن مربوط به شهرستان و دو رقم سوم آن مربوط به دهستان و سه رقم آخر متعلق به
آبادی است. این ستون حاوی سه رقم اخیر می باشد.

تعداد جمعیت (شماره ۳)

در این ستون تعداد جمعیت بر حسب نامی ارقام بدست آمده در سرشماره ای آن ماه
۱۳۴۵ جمع گردیده و بر اساس آن نامت معلومی افراد و خانوارهای سب شده است.

تعداد خانوار (شماره ۴)

تعداد خانوار در دو منبع بدست آمده است که با یکدیگر مقایسه گردیده اند:
یکی فرم فهرست برداری از خانوار و دیگری پرشماره ای خانوار که در سرشماره ای
۱۳۴۵ ماه ۴ در دو مایلات یکدیگر یکسان گردیده اند. تذکر این نکته ضروری است
این مورد شامل خانوارهایی است که به لحاظ سرشماره ای و آبادی تعیین بوده اند.

آبادیهای که خارج از محدوده شهر بوده و تحت تقسیم بندی نچگونگی زیر که بر یک کد
دره ای دارند ارائه شده اند.
۵۵: (کد شماره ۱)

ده هجلی است شامل مجموعه مزارع و باغها و اماکن سکونی و غیر سکونی هم از متعلق هم
که معمولاً دارای کد جدا می باشد ولی ممکن است در برخی سرشماره ای که جدا شده
احتمالاً بوسیله کد خاصی در مجاور اداره شهر برای تعیین حدود محدوده دهی یا حدود یک
مطابقین آبادی احصاء و شناسه کل محل قرار گرفته است.

مزرعه تابع (کد شماره ۲)

مزرعه تابع هجلی است که خارج از حدود شهری واقع شده و بنام دیگری مشهور
باشد و در آنجا فعالیتهای کشاورزی صورت گیرد ولی از لحاظ تقاطعات اداری تابع
یک ده باشد برای این گونه مزارع پرشماره آبادی جداگانه ای تعیین شده است
بسی است مزارع واقع در محدوده شهری و مزرعه جداگانه زود سرشماره ای قرار گرفته
افراد متعلقه آن را در یک کد آن بوده اند سرشماره ای شده اند.

مکان تابع (کد شماره ۳)

مکان تابع هجلی است که خارج از حدود شهری واقع شده و در آن فعالیتهای غیر
کشاورزی اصمدن - کارخانه - مخزن - خانه های راه و نظایر آنجا انجام میشود و در آنجا
تقاطع اداری تابع یک دهه می باشد. برای این مکانها نیز شماره گذاری شده است
جداگانه ای یک کد گردیده و متناوب این موارد در تقاطع اول پرشماره آبادی تعیین شده
است و تمام اطلاعات مکانها یا کارخانه های واقع در محدوده آبادی مجزوه سرشماره ای شده اند.

مزرعه مستقل (کد شماره ۴)

مزرعه مستقل هجلی است مورد بهره برداری کشاورزی و خارج از حدود شهری واقع
معمولاً در آنجا فعالیت اداری انجام می پذیرد و در این مزارع نیز پرشماره آبادی
جداگانه ای تعیین شده است.

مکان مستقل (کد شماره ۵)

مورد بر آبادیما و تقاطع آبادیها یا کد دیگری خارج از حدود شهری روستاها
وجود دارد که در آنها فعالیتهای غیر کشاورزی صورت میگیرد. مانند مکانها یا کارخانجات
یا مجموعه خانه های من راه و نظایر آنها. چون میگردان که تابع هیچی می نبوده اند
پرشماره آبادی برای هر یک از آنها بطور جداگانه تعیین شده است.

تقسیم سیعی (شماره ۶ تا ۷)

برای تشخیص هر آبادی دو حالت در نظر گرفته شده است. یکی که استانی و دیگری

مجموعی. در صورتیکه نام آبادی یا جهت نظم آن در استان واقع شده باشد که در سرشماره
و در غیر صورت هجلی منظور شده است باید توجه داشت که در مورد ارتفاع آبی از سطح دریا
مورد نظر نبوده است.

راه عمده (شماره های ۸ تا ۱۴)

این ستون شامل شش نوع راه: راه دولتی - جیب رود - خاکی - استخوان
و راه آهن می باشد. ملی نقشه های شهرستانی موجود در کارهای این دو نوع راه جیب رود
و ماشین راه خاکی، از یکدیگر تفکیک گردیده است تا با آنها تا نزدیک ترین راه ملی
یکدیگر متر نشان داده شده است و منظور از آن طول راه فوری با حساب پنج رقم است
نه فاصل آبادی تا شماره و به خط مستقیم.

دسترسی به تأسیسات عمومی و تفریحات (شماره های ۱۵ تا ۲۳)

مختار از دسترسی امکان استفاده از تأسیسات عمومی و تفریحات می باشد. زیرا در این
مورد مسائل آن آبادی از تأسیسات آبادیهای مجاور (مشاوره استان) استفاده
می کنند. در باره راه و نزدیکترین تفریحی است که در دو آن راه آبادی هم
امکان عمومی یا خانه اشخاص مورد نظر بوده است.

منابع آب زراعتی (شماره های ۲۳ تا ۴۱)

مهمترین منابع آب زراعتی با رعایت و ذکر تفریح گردیده است: یکی در مواردیکه
چند منبع هم آب در یک آبادی وجود داشته نام آنها ذکر شده و دیگری آنکه در ستونها
وجود منابع آب صرف نظر از تعداد آنها مشخص شده است.

دامداری (شماره های ۴۲ تا ۴۵)

برای سموت آمارگیری دامی موجود در ستونها با چهار طبقه مشخص گردیده
دار رقم مندرج در این ستونها که بر حسب نامی مزارع سرشماره ای آنها ۱۳۴۵
بدست آمده متصرف تعداد دام از هر طبقه در آبادی مربوط می باشد.

استفاده از زمین در آبادی (شماره های ۴۶ تا ۵۷)

ارقام مندرج در این ستون متصرف مساحتی است که عنوان بالای ستون کیفیت
آن اشاره میکند. مساحت زیر کشت و زود در محصول گندم - جو - پنبه - کتان
مهمترین فرآورده های کشاورزی در ستونها است متعلق ذکر شده و بقیه اراضی حسب
نوع مصرف باصفت نیز برای که دارند و جهت ستون طبقه بندی گردیده اند.
مساحت اراضی آرم از زیر کشت یا تحت آتش از کده خدایان و زمینهای سفید
آبایی سوال شده در برابر مواردی که زمین مساحت فیلو با وجود کل محل قرار گرفته است

محصولات عمده زراعتی (شماره های ۵۸ تا ۸۸)

مختار از انواع اطلاعات در این ستون تعیین جدول بودن کشت آنها در آبادی است.

۱۷۷
۱۷۸
۱۷۹
۱۸۰
۱۸۱
۱۸۲
۱۸۳
۱۸۴
۱۸۵
۱۸۶
۱۸۷
۱۸۸
۱۸۹
۱۹۰
۱۹۱
۱۹۲
۱۹۳
۱۹۴
۱۹۵
۱۹۶
۱۹۷
۱۹۸
۱۹۹
۲۰۰

علاوه بر آن ۴۹ نوع محصول دیگر نیز در آداب و بیای کشور موجود بوده که چهار تن از آنها
۱۹۲ تا ۱۸۹ از جدول برافضا اختصاص داده شده و در آداب و بیای چهار نوع محصول بترتیب
اهمیت باج که آنها مشخص گردیده است.
برای آنکه خوانندگان بتوانند نوع محصولات برآبادی را که در آنجا در این چهار تن
بجای آورده شده و نیز محصولات زراعی که در یک آداب آنها بکار می‌رود.

نام محصول	کد	نام محصول	کد
ازدن	۰۱	سکینک	۳۱
ایرس	۰۲	سیب زرنجی	۳۲
آون بگردان	۰۳	سیر	۳۳
انغوزه	۰۴	شاهانه	۳۴
باوجمان	۰۵	شدر	۳۵
باغلا	۰۶	شغنم	۳۶
بزرودی که در قیفا	۰۷	شیرشفت	۳۷
مشغش شده است	۰۷	صیفی جات	۳۸
برنج	۰۸	طابی	۳۹
بزرگ	۰۹	عدس	۴۰
پنبه کولک	۱۰	فلفل	۴۱
پیار	۱۱	قره کوه	۴۲
تنسباکو	۱۲	کنان	۴۳
توتون	۱۳	کریچک	۴۴
محصولات جائیزی که در قیفا	۱۴	کند	۴۵
مشغش شده است	۱۴	کنجد	۴۶
		کنفت	۴۷
		کشیرا	۴۸
		گادوان	۴۹
		گورک	۵۰
		گندم	۵۱
		گوجه زرنجی	۵۲
		گینه	۵۳
		له	۵۴
		لونیان	۵۵
		ماش	۵۶
		ماشک	۵۷
		منداب	۵۸
		نباتات مطرف زرنجی	۵۹
		نخود	۶۰
		نیشکر	۶۱
		سبوزان	۶۲
		سبزیجات	۶۳
		سیرجیات	۶۴
		یولاف	۶۵
		نوغان	۶۷

محصولات عمده دائمی (سومنه‌های ۱ تا ۱۹۳)

منظور از محصول دائمی انواع باغ و مکتان می‌باشد و این مورد نیز از روش
معمول در باره محصولات عمده زراعی پیروی شده یعنی که برای نوع و جهت
میزه موجود در اکثر آداب می‌استون تقسی از جدول تقسیم یافته و در محصولات بصورت
که تحت عنوان سایر محصولات عمده دائمی (سومنه‌های ۱۹۴ تا ۱۹۷) ذکر شده است.
در آداب که بیش از یک نوع محصولات در آنها وجود داشته و در تقسیم نوع آنها تا چهار
محصول آنها ذکر شده است.

نام محصول	کد	نام محصول	کد
ارکینل	۰۱	زالزالک	۲۴
آبمالو	۰۲	زرد آلو	۲۵
آلودود	۰۳	زرشک	۲۶
آکویاسه	۰۴	زرنجین	۲۷
اکوز	۰۵	زغال آسته	۲۸
امرود	۰۶	شلکا	۲۹
انند	۰۷	سماق	۳۰
انجیر	۰۸	سنبه	۳۱
انار	۰۹	سیب	۳۲
بادام	۱۰	سایر مرکبات	۳۳
بالک	۱۱	شاه جوط	۳۴
بیرقال	۱۲	شاه قوت	۳۵
پسته	۱۳	شفتالو	۳۶
توت سفید	۱۴	شلیل	۳۷
توت زرنجی	۱۵	شیرک	۳۸
توت سیخ	۱۶	غناپ	۳۹
توتک	۱۷	فلفل	۴۰
توتک	۱۸	خندق	۴۱
چای	۱۹	تیمی	۴۲
خرما	۲۰	کنار	۴۳
خرمالو	۲۱	گردود	۴۴
خرمن‌سید	۲۲	گللابی	۴۵
خیج	۲۳	گل‌سرخ	۴۶
گوجه - آلو	۲۴	نارنج	۴۷
گیلاس	۲۵	نارنجی	۴۸
لیبزاب	۲۶	پلو	۴۹
لیبزیش	۲۷	توسسرخ	۵۰
لیبوزیرین	۲۸	سایر محصولات	۵۱
موز	۲۹		۵۲

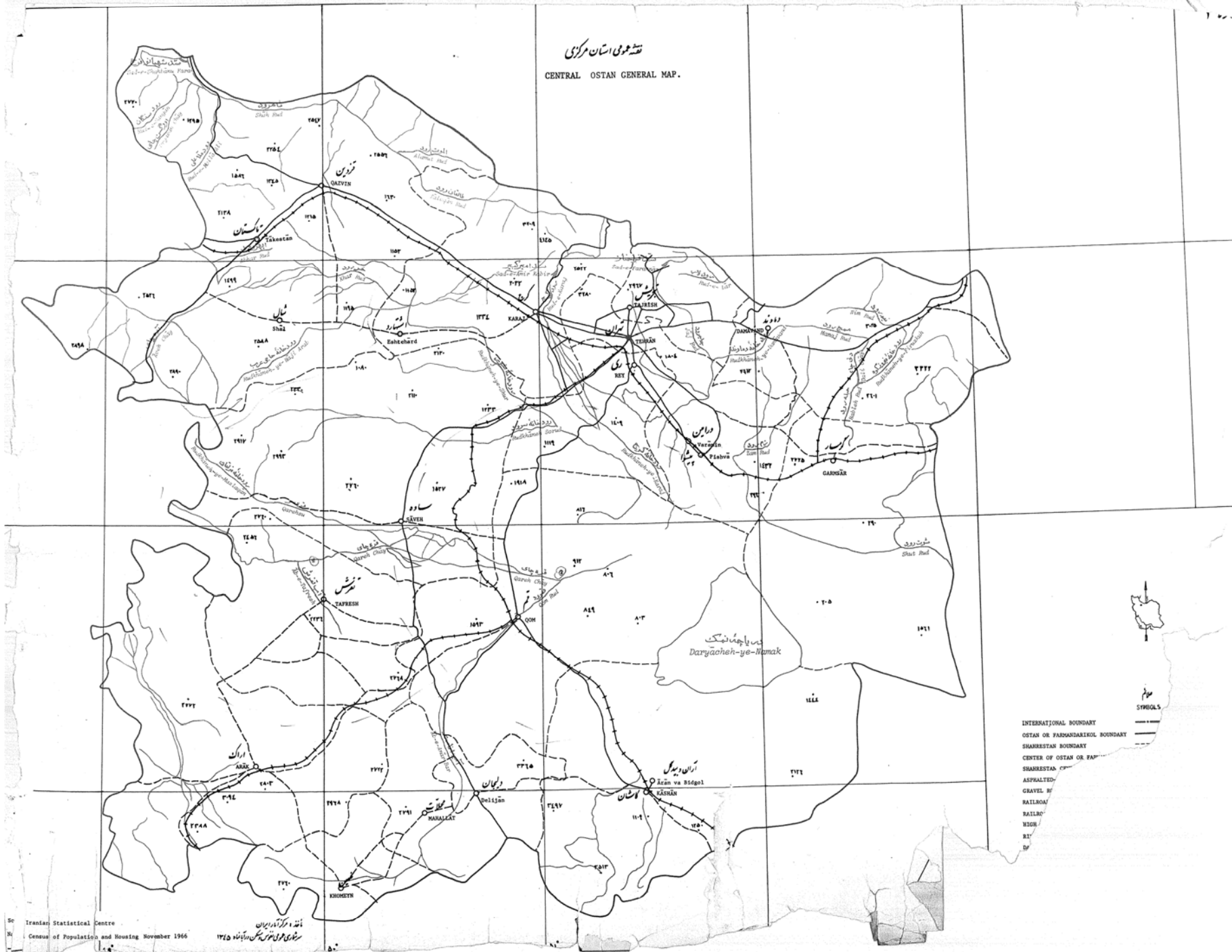
تاسیسات و تسهیلات موجود در آداب (سومنه‌های ۱۹۳ تا ۱۹۴)
برای تکمیل اطلاعات فرستگان آداب و بیای کشور ۶۴ نوع فعالیت موجود در
درست با از فرم فرست برداری استخراج و در این سومنه‌ها قید گردیده است. از تمام
در سومنه‌ها متصرف شده و داده‌هایی است که به فعالیت مربوط می‌گردد. نظر به دست
فناوریها و نیز صنعت محدودیت سومنه‌ها بر چند گروه از کارگاهها یا فعالیتها در

یک تن ذکر شده است. مثلاً در سومنه ۱۷۸ که دارای کلاوداری - مرغداری
تحت عنوان واحد دامداری و مرغداری ارائه شده است.
توضیح:

- مفهوم عدد در صورت سومنه ۱۴ این است که حاصل آداب یا راه اصلی کتار
یک کیلومتر مربع است و در سومنه‌های ۴۱ تا ۵۷ با این معنی است که مساحت
اراضی کتار ۱۵/۱ کیلومتر مربع است.
- در سومنه‌های ۱۹۲ تا ۱۹۴ و ۱۲۶ تا ۱۲۷ مساحت قید شده بصورتی که داده شده
است برای آشنائیدن به نوع اطلاعات باید تجاریف و معانی که در تحت
داده شده است ملاحظه شود.
- غالب بودن سومنه‌های ۱۹۴ و ۱۹۵ و ۱۹۶ و ۱۹۷ و ۱۹۸ و ۱۹۹ و ۲۰۰ و ۲۰۱ و ۲۰۲ و ۲۰۳ و ۲۰۴ و ۲۰۵ و ۲۰۶ و ۲۰۷ و ۲۰۸ و ۲۰۹ و ۲۱۰ و ۲۱۱ و ۲۱۲ و ۲۱۳ و ۲۱۴ و ۲۱۵ و ۲۱۶ و ۲۱۷ و ۲۱۸ و ۲۱۹ و ۲۲۰ و ۲۲۱ و ۲۲۲ و ۲۲۳ و ۲۲۴ و ۲۲۵ و ۲۲۶ و ۲۲۷ و ۲۲۸ و ۲۲۹ و ۲۳۰ و ۲۳۱ و ۲۳۲ و ۲۳۳ و ۲۳۴ و ۲۳۵ و ۲۳۶ و ۲۳۷ و ۲۳۸ و ۲۳۹ و ۲۴۰ و ۲۴۱ و ۲۴۲ و ۲۴۳ و ۲۴۴ و ۲۴۵ و ۲۴۶ و ۲۴۷ و ۲۴۸ و ۲۴۹ و ۲۵۰ و ۲۵۱ و ۲۵۲ و ۲۵۳ و ۲۵۴ و ۲۵۵ و ۲۵۶ و ۲۵۷ و ۲۵۸ و ۲۵۹ و ۲۶۰ و ۲۶۱ و ۲۶۲ و ۲۶۳ و ۲۶۴ و ۲۶۵ و ۲۶۶ و ۲۶۷ و ۲۶۸ و ۲۶۹ و ۲۷۰ و ۲۷۱ و ۲۷۲ و ۲۷۳ و ۲۷۴ و ۲۷۵ و ۲۷۶ و ۲۷۷ و ۲۷۸ و ۲۷۹ و ۲۸۰ و ۲۸۱ و ۲۸۲ و ۲۸۳ و ۲۸۴ و ۲۸۵ و ۲۸۶ و ۲۸۷ و ۲۸۸ و ۲۸۹ و ۲۹۰ و ۲۹۱ و ۲۹۲ و ۲۹۳ و ۲۹۴ و ۲۹۵ و ۲۹۶ و ۲۹۷ و ۲۹۸ و ۲۹۹ و ۳۰۰ و ۳۰۱ و ۳۰۲ و ۳۰۳ و ۳۰۴ و ۳۰۵ و ۳۰۶ و ۳۰۷ و ۳۰۸ و ۳۰۹ و ۳۱۰ و ۳۱۱ و ۳۱۲ و ۳۱۳ و ۳۱۴ و ۳۱۵ و ۳۱۶ و ۳۱۷ و ۳۱۸ و ۳۱۹ و ۳۲۰ و ۳۲۱ و ۳۲۲ و ۳۲۳ و ۳۲۴ و ۳۲۵ و ۳۲۶ و ۳۲۷ و ۳۲۸ و ۳۲۹ و ۳۳۰ و ۳۳۱ و ۳۳۲ و ۳۳۳ و ۳۳۴ و ۳۳۵ و ۳۳۶ و ۳۳۷ و ۳۳۸ و ۳۳۹ و ۳۴۰ و ۳۴۱ و ۳۴۲ و ۳۴۳ و ۳۴۴ و ۳۴۵ و ۳۴۶ و ۳۴۷ و ۳۴۸ و ۳۴۹ و ۳۵۰ و ۳۵۱ و ۳۵۲ و ۳۵۳ و ۳۵۴ و ۳۵۵ و ۳۵۶ و ۳۵۷ و ۳۵۸ و ۳۵۹ و ۳۶۰ و ۳۶۱ و ۳۶۲ و ۳۶۳ و ۳۶۴ و ۳۶۵ و ۳۶۶ و ۳۶۷ و ۳۶۸ و ۳۶۹ و ۳۷۰ و ۳۷۱ و ۳۷۲ و ۳۷۳ و ۳۷۴ و ۳۷۵ و ۳۷۶ و ۳۷۷ و ۳۷۸ و ۳۷۹ و ۳۸۰ و ۳۸۱ و ۳۸۲ و ۳۸۳ و ۳۸۴ و ۳۸۵ و ۳۸۶ و ۳۸۷ و ۳۸۸ و ۳۸۹ و ۳۹۰ و ۳۹۱ و ۳۹۲ و ۳۹۳ و ۳۹۴ و ۳۹۵ و ۳۹۶ و ۳۹۷ و ۳۹۸ و ۳۹۹ و ۴۰۰ و ۴۰۱ و ۴۰۲ و ۴۰۳ و ۴۰۴ و ۴۰۵ و ۴۰۶ و ۴۰۷ و ۴۰۸ و ۴۰۹ و ۴۱۰ و ۴۱۱ و ۴۱۲ و ۴۱۳ و ۴۱۴ و ۴۱۵ و ۴۱۶ و ۴۱۷ و ۴۱۸ و ۴۱۹ و ۴۲۰ و ۴۲۱ و ۴۲۲ و ۴۲۳ و ۴۲۴ و ۴۲۵ و ۴۲۶ و ۴۲۷ و ۴۲۸ و ۴۲۹ و ۴۳۰ و ۴۳۱ و ۴۳۲ و ۴۳۳ و ۴۳۴ و ۴۳۵ و ۴۳۶ و ۴۳۷ و ۴۳۸ و ۴۳۹ و ۴۴۰ و ۴۴۱ و ۴۴۲ و ۴۴۳ و ۴۴۴ و ۴۴۵ و ۴۴۶ و ۴۴۷ و ۴۴۸ و ۴۴۹ و ۴۵۰ و ۴۵۱ و ۴۵۲ و ۴۵۳ و ۴۵۴ و ۴۵۵ و ۴۵۶ و ۴۵۷ و ۴۵۸ و ۴۵۹ و ۴۶۰ و ۴۶۱ و ۴۶۲ و ۴۶۳ و ۴۶۴ و ۴۶۵ و ۴۶۶ و ۴۶۷ و ۴۶۸ و ۴۶۹ و ۴۷۰ و ۴۷۱ و ۴۷۲ و ۴۷۳ و ۴۷۴ و ۴۷۵ و ۴۷۶ و ۴۷۷ و ۴۷۸ و ۴۷۹ و ۴۸۰ و ۴۸۱ و ۴۸۲ و ۴۸۳ و ۴۸۴ و ۴۸۵ و ۴۸۶ و ۴۸۷ و ۴۸۸ و ۴۸۹ و ۴۹۰ و ۴۹۱ و ۴۹۲ و ۴۹۳ و ۴۹۴ و ۴۹۵ و ۴۹۶ و ۴۹۷ و ۴۹۸ و ۴۹۹ و ۵۰۰ و ۵۰۱ و ۵۰۲ و ۵۰۳ و ۵۰۴ و ۵۰۵ و ۵۰۶ و ۵۰۷ و ۵۰۸ و ۵۰۹ و ۵۱۰ و ۵۱۱ و ۵۱۲ و ۵۱۳ و ۵۱۴ و ۵۱۵ و ۵۱۶ و ۵۱۷ و ۵۱۸ و ۵۱۹ و ۵۲۰ و ۵۲۱ و ۵۲۲ و ۵۲۳ و ۵۲۴ و ۵۲۵ و ۵۲۶ و ۵۲۷ و ۵۲۸ و ۵۲۹ و ۵۳۰ و ۵۳۱ و ۵۳۲ و ۵۳۳ و ۵۳۴ و ۵۳۵ و ۵۳۶ و ۵۳۷ و ۵۳۸ و ۵۳۹ و ۵۴۰ و ۵۴۱ و ۵۴۲ و ۵۴۳ و ۵۴۴ و ۵۴۵ و ۵۴۶ و ۵۴۷ و ۵۴۸ و ۵۴۹ و ۵۵۰ و ۵۵۱ و ۵۵۲ و ۵۵۳ و ۵۵۴ و ۵۵۵ و ۵۵۶ و ۵۵۷ و ۵۵۸ و ۵۵۹ و ۵۶۰ و ۵۶۱ و ۵۶۲ و ۵۶۳ و ۵۶۴ و ۵۶۵ و ۵۶۶ و ۵۶۷ و ۵۶۸ و ۵۶۹ و ۵۷۰ و ۵۷۱ و ۵۷۲ و ۵۷۳ و ۵۷۴ و ۵۷۵ و ۵۷۶ و ۵۷۷ و ۵۷۸ و ۵۷۹ و ۵۸۰ و ۵۸۱ و ۵۸۲ و ۵۸۳ و ۵۸۴ و ۵۸۵ و ۵۸۶ و ۵۸۷ و ۵۸۸ و ۵۸۹ و ۵۹۰ و ۵۹۱ و ۵۹۲ و ۵۹۳ و ۵۹۴ و ۵۹۵ و ۵۹۶ و ۵۹۷ و ۵۹۸ و ۵۹۹ و ۶۰۰ و ۶۰۱ و ۶۰۲ و ۶۰۳ و ۶۰۴ و ۶۰۵ و ۶۰۶ و ۶۰۷ و ۶۰۸ و ۶۰۹ و ۶۱۰ و ۶۱۱ و ۶۱۲ و ۶۱۳ و ۶۱۴ و ۶۱۵ و ۶۱۶ و ۶۱۷ و ۶۱۸ و ۶۱۹ و ۶۲۰ و ۶۲۱ و ۶۲۲ و ۶۲۳ و ۶۲۴ و ۶۲۵ و ۶۲۶ و ۶۲۷ و ۶۲۸ و ۶۲۹ و ۶۳۰ و ۶۳۱ و ۶۳۲ و ۶۳۳ و ۶۳۴ و ۶۳۵ و ۶۳۶ و ۶۳۷ و ۶۳۸ و ۶۳۹ و ۶۴۰ و ۶۴۱ و ۶۴۲ و ۶۴۳ و ۶۴۴ و ۶۴۵ و ۶۴۶ و ۶۴۷ و ۶۴۸ و ۶۴۹ و ۶۵۰ و ۶۵۱ و ۶۵۲ و ۶۵۳ و ۶۵۴ و ۶۵۵ و ۶۵۶ و ۶۵۷ و ۶۵۸ و ۶۵۹ و ۶۶۰ و ۶۶۱ و ۶۶۲ و ۶۶۳ و ۶۶۴ و ۶۶۵ و ۶۶۶ و ۶۶۷ و ۶۶۸ و ۶۶۹ و ۶۷۰ و ۶۷۱ و ۶۷۲ و ۶۷۳ و ۶۷۴ و ۶۷۵ و ۶۷۶ و ۶۷۷ و ۶۷۸ و ۶۷۹ و ۶۸۰ و ۶۸۱ و ۶۸۲ و ۶۸۳ و ۶۸۴ و ۶۸۵ و ۶۸۶ و ۶۸۷ و ۶۸۸ و ۶۸۹ و ۶۹۰ و ۶۹۱ و ۶۹۲ و ۶۹۳ و ۶۹۴ و ۶۹۵ و ۶۹۶ و ۶۹۷ و ۶۹۸ و ۶۹۹ و ۷۰۰ و ۷۰۱ و ۷۰۲ و ۷۰۳ و ۷۰۴ و ۷۰۵ و ۷۰۶ و ۷۰۷ و ۷۰۸ و ۷۰۹ و ۷۱۰ و ۷۱۱ و ۷۱۲ و ۷۱۳ و ۷۱۴ و ۷۱۵ و ۷۱۶ و ۷۱۷ و ۷۱۸ و ۷۱۹ و ۷۲۰ و ۷۲۱ و ۷۲۲ و ۷۲۳ و ۷۲۴ و ۷۲۵ و ۷۲۶ و ۷۲۷ و ۷۲۸ و ۷۲۹ و ۷۳۰ و ۷۳۱ و ۷۳۲ و ۷۳۳ و ۷۳۴ و ۷۳۵ و ۷۳۶ و ۷۳۷ و ۷۳۸ و ۷۳۹ و ۷۴۰ و ۷۴۱ و ۷۴۲ و ۷۴۳ و ۷۴۴ و ۷۴۵ و ۷۴۶ و ۷۴۷ و ۷۴۸ و ۷۴۹ و ۷۵۰ و ۷۵۱ و ۷۵۲ و ۷۵۳ و ۷۵۴ و ۷۵۵ و ۷۵۶ و ۷۵۷ و ۷۵۸ و ۷۵۹ و ۷۶۰ و ۷۶۱ و ۷۶۲ و ۷۶۳ و ۷۶۴ و ۷۶۵ و ۷۶۶ و ۷۶۷ و ۷۶۸ و ۷۶۹ و ۷۷۰ و ۷۷۱ و ۷۷۲ و ۷۷۳ و ۷۷۴ و ۷۷۵ و ۷۷۶ و ۷۷۷ و ۷۷۸ و ۷۷۹ و ۷۸۰ و ۷۸۱ و ۷۸۲ و ۷۸۳ و ۷۸۴ و ۷۸۵ و ۷۸۶ و ۷۸۷ و ۷۸۸ و ۷۸۹ و ۷۹۰ و ۷۹۱ و ۷۹۲ و ۷۹۳ و ۷۹۴ و ۷۹۵ و ۷۹۶ و ۷۹۷ و ۷۹۸ و ۷۹۹ و ۸۰۰ و ۸۰۱ و ۸۰۲ و ۸۰۳ و ۸۰۴ و ۸۰۵ و ۸۰۶ و ۸۰۷ و ۸۰۸ و ۸۰۹ و ۸۱۰ و ۸۱۱ و ۸۱۲ و ۸۱۳ و ۸۱۴ و ۸۱۵ و ۸۱۶ و ۸۱۷ و ۸۱۸ و ۸۱۹ و ۸۲۰ و ۸۲۱ و ۸۲۲ و ۸۲۳ و ۸۲۴ و ۸۲۵ و ۸۲۶ و ۸۲۷ و ۸۲۸ و ۸۲۹ و ۸۳۰ و ۸۳۱ و ۸۳۲ و ۸۳۳ و ۸۳۴ و ۸۳۵ و ۸۳۶ و ۸۳۷ و ۸۳۸ و ۸۳۹ و ۸۴۰ و ۸۴۱ و ۸۴۲ و ۸۴۳ و ۸۴۴ و ۸۴۵ و ۸۴۶ و ۸۴۷ و ۸۴۸ و ۸۴۹ و ۸۵۰ و ۸۵۱ و ۸۵۲ و ۸۵۳ و ۸۵۴ و ۸۵۵ و ۸۵۶ و ۸۵۷ و ۸۵۸ و ۸۵۹ و ۸۶۰ و ۸۶۱ و ۸۶۲ و ۸۶۳ و ۸۶۴ و ۸۶۵ و ۸۶۶ و ۸۶۷ و ۸۶۸ و ۸۶۹ و ۸۷۰ و ۸۷۱ و ۸۷۲ و ۸۷۳ و ۸۷۴ و ۸۷۵ و ۸۷۶ و ۸۷۷ و ۸۷۸ و ۸۷۹ و ۸۸۰ و ۸۸۱ و ۸۸۲ و ۸۸۳ و ۸۸۴ و ۸۸۵ و ۸۸۶ و ۸۸۷ و ۸۸۸ و ۸۸۹ و ۸۹۰ و ۸۹۱ و ۸۹۲ و ۸۹۳ و ۸۹۴ و ۸۹۵ و ۸۹۶ و ۸۹۷ و ۸۹۸ و ۸۹۹ و ۹۰۰ و ۹۰۱ و ۹۰۲ و ۹۰۳ و ۹۰۴ و ۹۰۵ و ۹۰۶ و ۹۰۷ و ۹۰۸ و ۹۰۹ و ۹۱۰ و ۹۱۱ و ۹۱۲ و ۹۱۳ و ۹۱۴ و ۹۱۵ و ۹۱۶ و ۹۱۷ و ۹۱۸ و ۹۱۹ و ۹۲۰ و ۹۲۱ و ۹۲۲ و ۹۲۳ و ۹۲۴ و ۹۲۵ و ۹۲۶ و ۹۲۷ و ۹۲۸ و ۹۲۹ و ۹۳۰ و ۹۳۱ و ۹۳۲ و ۹۳۳ و ۹۳۴ و ۹۳۵ و ۹۳۶ و ۹۳۷ و ۹۳۸ و ۹۳۹ و ۹۴۰ و ۹۴۱ و ۹۴۲ و ۹۴۳ و ۹۴۴ و ۹۴۵ و ۹۴۶ و ۹۴۷ و ۹۴۸ و ۹۴۹ و ۹۵۰ و ۹۵۱ و ۹۵۲ و ۹۵۳ و ۹۵۴ و ۹۵۵ و ۹۵۶ و ۹۵۷ و ۹۵۸ و ۹۵۹ و ۹۶۰ و ۹۶۱ و ۹۶۲ و ۹۶۳ و ۹۶۴ و ۹۶۵ و ۹۶۶ و ۹۶۷ و ۹۶۸ و ۹۶۹ و ۹۷۰ و ۹۷۱ و ۹۷۲ و ۹۷۳ و ۹۷۴ و ۹۷۵ و ۹۷۶ و ۹۷۷ و ۹۷۸ و ۹۷۹ و ۹۸۰ و ۹۸۱ و ۹۸۲ و ۹۸۳ و ۹۸۴ و ۹۸۵ و ۹۸۶ و ۹۸۷ و ۹۸۸ و ۹۸۹ و ۹۹۰ و ۹۹۱ و ۹۹۲ و ۹۹۳ و ۹۹۴ و ۹۹۵ و ۹۹۶ و ۹۹۷ و ۹۹۸ و ۹۹۹ و ۱۰۰۰
- در سومنه‌های ۱۹۲ تا ۱۹۴ و ۱۲۶ تا ۱۲۷ مساحت قید شده بصورتی که داده شده
است برای آشنائیدن به نوع اطلاعات باید تجاریف و معانی که در تحت
داده شده است ملاحظه شود.
- غالب بودن سومنه‌های ۱۹۴ و ۱۹۵ و ۱۹۶ و ۱۹۷ و ۱۹۸ و ۱۹۹ و ۲۰۰ و ۲۰۱ و ۲۰۲ و ۲۰۳ و ۲۰۴ و ۲۰۵ و ۲۰۶ و ۲۰۷ و ۲۰۸ و ۲۰۹ و ۲۱۰ و ۲۱۱ و ۲۱۲ و ۲۱۳ و ۲۱۴ و ۲۱۵ و ۲۱۶ و ۲۱۷ و ۲۱۸ و ۲۱۹ و ۲۲۰ و ۲۲۱ و ۲۲۲ و ۲۲۳ و ۲۲۴ و ۲۲۵ و ۲۲۶ و ۲۲۷ و ۲۲۸ و ۲۲۹ و ۲۳۰ و ۲۳۱ و ۲۳۲ و ۲۳۳ و ۲۳۴ و ۲۳۵ و ۲۳۶ و ۲۳۷ و ۲۳۸ و ۲۳۹ و ۲۴۰ و ۲۴۱ و ۲۴۲ و ۲۴۳ و ۲۴۴ و ۲۴۵ و ۲۴۶ و ۲۴۷ و ۲۴۸ و ۲۴۹ و ۲۵۰ و ۲۵۱ و ۲۵۲ و ۲۵۳ و ۲۵۴ و ۲۵۵ و ۲۵۶ و ۲۵۷ و ۲۵۸ و ۲۵۹ و ۲۶۰ و ۲۶۱ و ۲۶۲ و ۲۶۳ و ۲۶۴ و ۲۶۵ و ۲۶۶ و ۲۶۷ و ۲۶۸ و ۲۶۹ و ۲۷۰ و ۲۷۱ و ۲۷۲ و ۲۷۳ و ۲۷۴ و ۲۷۵ و ۲۷۶ و ۲۷۷ و ۲۷۸ و ۲۷۹ و ۲۸۰ و ۲۸۱ و ۲۸۲ و ۲۸۳ و ۲۸۴ و ۲۸۵ و ۲۸۶ و ۲۸۷ و ۲۸۸ و ۲۸۹ و ۲۹۰ و ۲۹۱ و ۲۹۲ و ۲۹۳ و ۲۹۴ و ۲۹۵ و ۲۹۶ و ۲۹۷ و ۲۹۸ و ۲۹۹ و ۳۰۰ و ۳۰۱ و ۳۰۲ و ۳۰۳ و ۳۰۴ و ۳۰۵ و ۳۰۶ و ۳۰۷ و ۳۰۸ و ۳۰۹ و ۳۱۰ و ۳۱۱ و ۳۱۲ و ۳۱۳ و ۳۱۴ و ۳۱۵ و ۳۱۶ و ۳۱۷ و ۳۱۸ و ۳۱۹ و ۳۲۰ و ۳۲۱ و ۳۲۲ و ۳۲۳ و ۳۲۴ و ۳۲۵ و ۳۲۶ و ۳۲۷ و ۳۲۸ و ۳۲۹ و ۳۳۰ و ۳۳۱ و ۳۳۲ و ۳۳۳ و ۳۳۴ و ۳۳۵ و ۳۳۶ و ۳۳۷ و ۳۳۸ و ۳۳۹ و ۳۴۰ و ۳۴۱ و ۳۴۲ و ۳۴۳ و ۳۴۴ و ۳۴۵ و ۳۴۶ و ۳۴۷ و ۳۴۸ و ۳۴۹ و ۳۵۰ و ۳۵۱ و ۳۵۲ و ۳۵۳ و ۳۵۴ و ۳۵۵ و ۳۵۶ و ۳۵۷ و ۳۵۸ و ۳۵۹ و ۳۶۰ و ۳۶۱ و ۳۶۲ و ۳۶۳ و ۳۶۴ و ۳۶۵ و ۳۶۶ و ۳۶۷ و ۳۶۸ و ۳۶۹ و ۳۷۰ و ۳۷۱ و ۳۷۲ و ۳۷۳ و ۳۷۴ و ۳۷۵ و ۳۷۶ و ۳۷۷ و ۳۷۸ و ۳۷۹ و ۳۸۰ و ۳۸۱ و ۳۸۲ و ۳۸۳ و ۳۸۴ و ۳۸۵ و ۳۸۶ و ۳۸۷ و ۳۸۸ و ۳۸۹ و ۳۹۰ و ۳۹۱ و ۳۹۲ و ۳۹۳ و ۳۹۴ و ۳۹۵ و ۳۹۶ و ۳۹۷ و ۳۹۸ و ۳۹۹ و ۴۰۰ و ۴۰۱ و ۴۰۲ و ۴۰۳ و ۴۰۴ و ۴۰۵ و ۴۰۶ و ۴۰۷ و ۴۰۸ و ۴۰۹ و ۴۱۰ و ۴۱۱ و ۴۱۲ و ۴۱۳ و ۴۱۴ و ۴۱۵ و ۴۱۶ و ۴۱۷ و ۴۱۸ و ۴۱۹ و ۴۲۰ و ۴۲۱ و ۴۲۲ و ۴۲۳ و ۴۲۴ و ۴۲۵ و ۴۲۶ و ۴۲۷ و ۴۲۸ و ۴۲۹ و ۴۳۰ و ۴۳۱ و ۴۳۲ و ۴۳۳ و ۴۳۴ و ۴۳۵ و ۴۳۶ و ۴۳۷ و ۴۳۸ و ۴۳۹ و ۴۴۰ و ۴۴۱ و ۴۴۲ و ۴۴۳ و ۴۴۴ و ۴۴۵ و ۴۴۶ و ۴۴۷ و ۴۴۸ و ۴۴۹ و ۴۵۰ و ۴۵۱ و ۴۵۲ و ۴۵۳ و ۴۵۴ و ۴۵۵ و ۴۵۶ و ۴۵۷ و ۴۵۸ و ۴۵۹ و ۴۶۰ و ۴۶۱ و ۴۶۲

تعمیراتی استان مرکزی

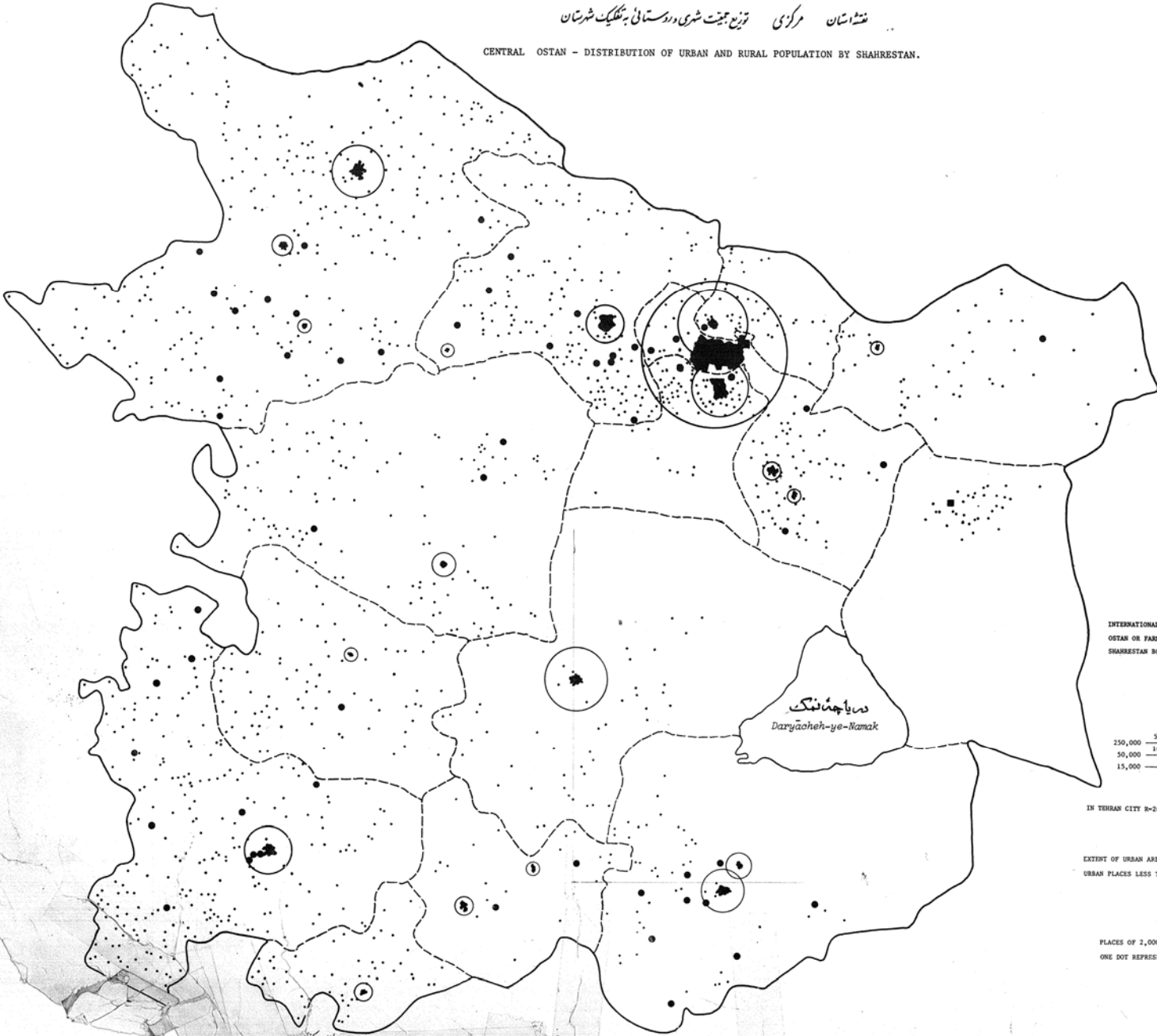
CENTRAL OSTAN GENERAL MAP.



- SYMBOLS
- INTERNATIONAL BOUNDARY
 - OSTAN OR FARMANDAKIOL BOUNDARY
 - SHAHRESTAN BOUNDARY
 - CENTER OF OSTAN OR FARMANDAKIOL
 - SHAHRESTAN CENTER
 - ASPHALTED ROAD
 - GRAVEL ROAD
 - RAILROAD
 - RIVER
 - DP

منتهستان مرکزی توزیع جمعیت شهری و روستایی بر تفکیک شهرستان

CENTRAL OSTAN - DISTRIBUTION OF URBAN AND RURAL POPULATION BY SHAHRESTAN.



SYMBOLS

INTERNATIONAL BOUNDARY ———
 OSTAN OR FAHMANDARIKOL BOUNDARY - - - -
 SHAHRESTAN BOUNDARY - - - -

توزیع جمعیت شهری
 URBAN POPULATION

500,000
 250,000
 100,000
 50,000
 25,000
 15,000
 5,000

IN TEHRAN CITY R=26 n.m.

EXTENT OF URBAN AREAS

URBAN PLACES LESS THAN 5,000 INHABITANTS

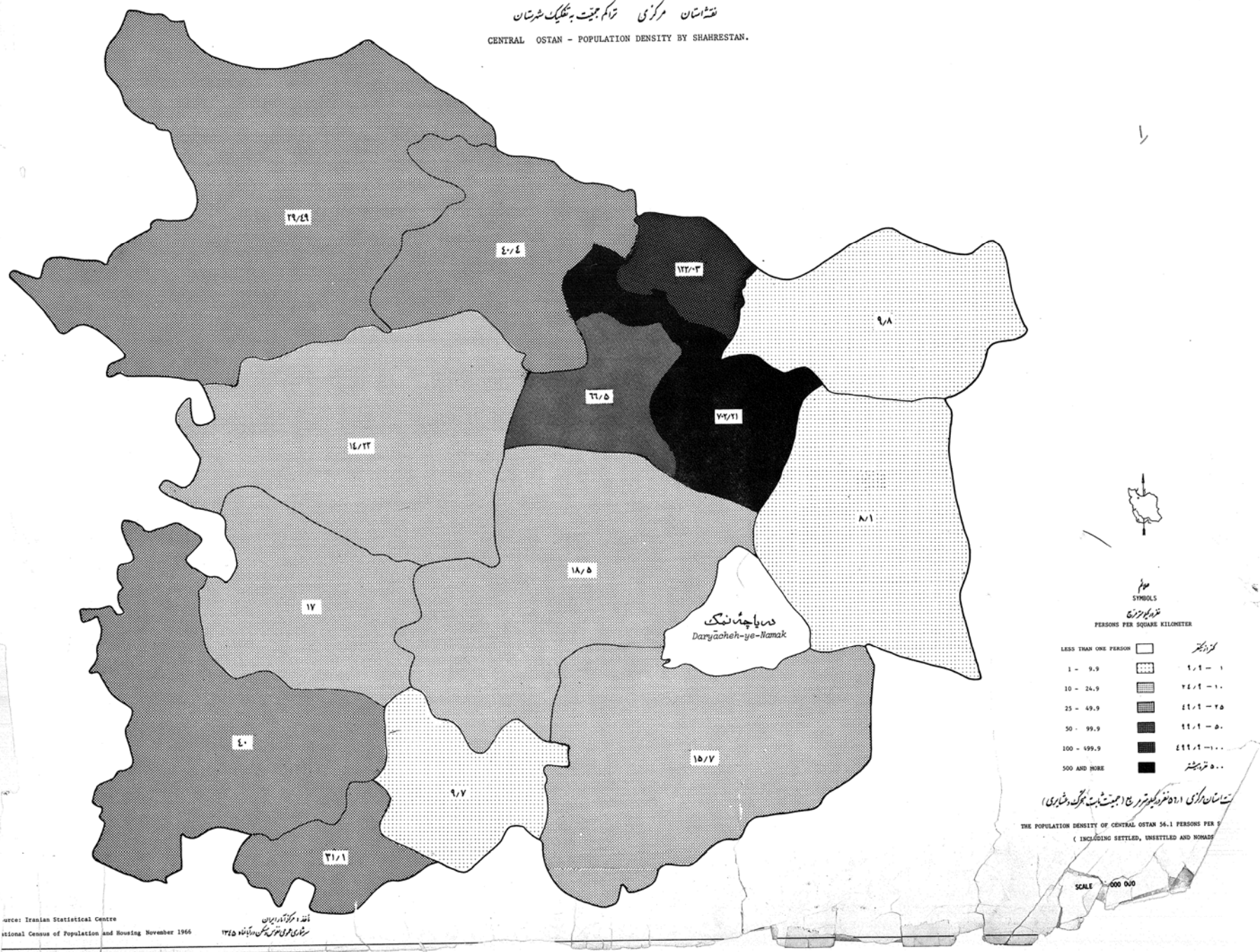
توزیع جمعیت روستایی
 RURAL POPULATION

PLACES OF 2,000 TO 5,000 INHABITANTS ●
 ONE DOT REPRESENTS 1,000 PERSONS ●

SCALE 1:1 000 000

نقشه مرکز استان
توزیع جمعیت شهری و روستایی بر تفکیک شهرستان
۱۳۵۰

نقشه استان مرکزی تراکم جمعیت به تفکیک شهرستان
 CENTRAL OSPAN - POPULATION DENSITY BY SHAHRESTAN.



نماد تراکم جمعیت
 SYMBOLS
 PERSONS PER SQUARE KILOMETER

LESS THAN ONE PERSON	[White box]	کمتر از یک نفر
1 - 9.9	[Dotted box]	۱ - ۹.۹
10 - 24.9	[Horizontal lines]	۱۰ - ۲۴.۹
25 - 49.9	[Vertical lines]	۲۵ - ۴۹.۹
50 - 99.9	[Cross-hatch]	۵۰ - ۹۹.۹
100 - 199.9	[Dark grey]	۱۰۰ - ۱۹۹.۹
200 AND MORE	[Black]	۲۰۰ و بیشتر

تراکم جمعیت کل استان مرکزی ۱۶.۱ نفر در هر کیلومتر مربع (شامل جمعیت ساکن، کوچ و گله‌نشینان)
 THE POPULATION DENSITY OF CENTRAL OSPAN 16.1 PERSONS PER SQUARE KILOMETER (INCLUDING SETTLED, UNSETTLED AND NOMADS)


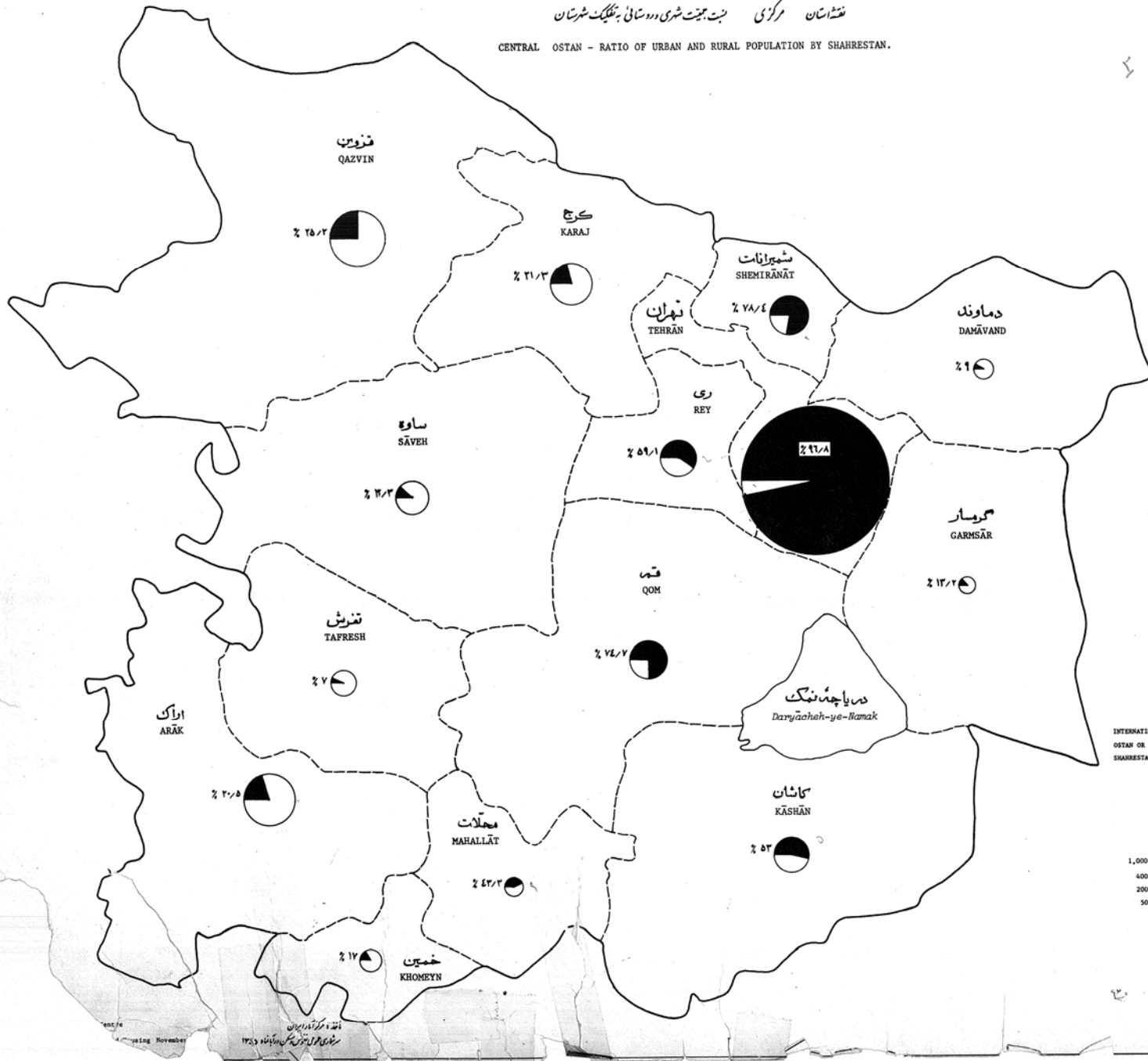
SCALE 1:100,000

Source: Iranian Statistical Centre
 National Census of Population and Housing November 1966

نقشه و تراکم جمعیت استان مرکزی
 بر مبنای سرشماری ملی جمعیت و مسکن نوامبر ۱۳۴۵

نقشه استان مرکزی نسبت بهیت شهری و روستایی به تفکیک شهرستان

CENTRAL OSPAN - RATIO OF URBAN AND RURAL POPULATION BY SHAHRESTAN.



نسبت بهیت شهری و روستایی در استان مرکزی
RATIO OF THE URBAN AND RURAL POPULATION IN CENTRAL OSPAN

SYMBOLS

- INTERNATIONAL BOUNDARY
- OSTAN OR FARKHARDKOROL BOUNDARY
- SHAHRESTAN BOUNDARY

————— مرز بین المللی
 - - - - - مرز استان و فارقاندارکول
 - - - - - مرز شهرستان

————— بهیت شهری
 ————— بهیت روستایی

1,000,000
 400,000
 300,000
 200,000
 100,000
 50,000
 25,000

SCALE 1:1 000 000

مهرماه
مهرماه

مهرماه
مهرماه

استان ارومیه ۱		استان شامشلی ۲	
ردیف	نام آبادی	ردیف	نام آبادی
۱	آبادی	۱	آبادی
۲	۱۱۷	۲	۱۱۷
۳	۲۴۰	۳	۲۴۰
۴	۱۱۷	۴	۱۱۷
۵	۲۴۰	۵	۲۴۰
۶	۱۱۷	۶	۱۱۷
۷	۲۴۰	۷	۲۴۰
۸	۱۱۷	۸	۱۱۷
۹	۲۴۰	۹	۲۴۰
۱۰	۱۱۷	۱۰	۱۱۷
۱۱	۲۴۰	۱۱	۲۴۰
۱۲	۱۱۷	۱۲	۱۱۷
۱۳	۲۴۰	۱۳	۲۴۰
۱۴	۱۱۷	۱۴	۱۱۷
۱۵	۲۴۰	۱۵	۲۴۰
۱۶	۱۱۷	۱۶	۱۱۷
۱۷	۲۴۰	۱۷	۲۴۰
۱۸	۱۱۷	۱۸	۱۱۷
۱۹	۲۴۰	۱۹	۲۴۰
۲۰	۱۱۷	۲۰	۱۱۷
۲۱	۲۴۰	۲۱	۲۴۰
۲۲	۱۱۷	۲۲	۱۱۷
۲۳	۲۴۰	۲۳	۲۴۰
۲۴	۱۱۷	۲۴	۱۱۷
۲۵	۲۴۰	۲۵	۲۴۰
۲۶	۱۱۷	۲۶	۱۱۷
۲۷	۲۴۰	۲۷	۲۴۰
۲۸	۱۱۷	۲۸	۱۱۷
۲۹	۲۴۰	۲۹	۲۴۰
۳۰	۱۱۷	۳۰	۱۱۷
۳۱	۲۴۰	۳۱	۲۴۰
۳۲	۱۱۷	۳۲	۱۱۷
۳۳	۲۴۰	۳۳	۲۴۰
۳۴	۱۱۷	۳۴	۱۱۷
۳۵	۲۴۰	۳۵	۲۴۰
۳۶	۱۱۷	۳۶	۱۱۷
۳۷	۲۴۰	۳۷	۲۴۰
۳۸	۱۱۷	۳۸	۱۱۷
۳۹	۲۴۰	۳۹	۲۴۰
۴۰	۱۱۷	۴۰	۱۱۷
۴۱	۲۴۰	۴۱	۲۴۰
۴۲	۱۱۷	۴۲	۱۱۷
۴۳	۲۴۰	۴۳	۲۴۰
۴۴	۱۱۷	۴۴	۱۱۷
۴۵	۲۴۰	۴۵	۲۴۰
۴۶	۱۱۷	۴۶	۱۱۷
۴۷	۲۴۰	۴۷	۲۴۰
۴۸	۱۱۷	۴۸	۱۱۷
۴۹	۲۴۰	۴۹	۲۴۰
۵۰	۱۱۷	۵۰	۱۱۷
۵۱	۲۴۰	۵۱	۲۴۰
۵۲	۱۱۷	۵۲	۱۱۷
۵۳	۲۴۰	۵۳	۲۴۰
۵۴	۱۱۷	۵۴	۱۱۷
۵۵	۲۴۰	۵۵	۲۴۰
۵۶	۱۱۷	۵۶	۱۱۷
۵۷	۲۴۰	۵۷	۲۴۰
۵۸	۱۱۷	۵۸	۱۱۷
۵۹	۲۴۰	۵۹	۲۴۰
۶۰	۱۱۷	۶۰	۱۱۷
۶۱	۲۴۰	۶۱	۲۴۰
۶۲	۱۱۷	۶۲	۱۱۷
۶۳	۲۴۰	۶۳	۲۴۰
۶۴	۱۱۷	۶۴	۱۱۷
۶۵	۲۴۰	۶۵	۲۴۰
۶۶	۱۱۷	۶۶	۱۱۷
۶۷	۲۴۰	۶۷	۲۴۰
۶۸	۱۱۷	۶۸	۱۱۷
۶۹	۲۴۰	۶۹	۲۴۰
۷۰	۱۱۷	۷۰	۱۱۷
۷۱	۲۴۰	۷۱	۲۴۰
۷۲	۱۱۷	۷۲	۱۱۷
۷۳	۲۴۰	۷۳	۲۴۰
۷۴	۱۱۷	۷۴	۱۱۷
۷۵	۲۴۰	۷۵	۲۴۰
۷۶	۱۱۷	۷۶	۱۱۷
۷۷	۲۴۰	۷۷	۲۴۰
۷۸	۱۱۷	۷۸	۱۱۷
۷۹	۲۴۰	۷۹	۲۴۰
۸۰	۱۱۷	۸۰	۱۱۷
۸۱	۲۴۰	۸۱	۲۴۰
۸۲	۱۱۷	۸۲	۱۱۷
۸۳	۲۴۰	۸۳	۲۴۰
۸۴	۱۱۷	۸۴	۱۱۷
۸۵	۲۴۰	۸۵	۲۴۰
۸۶	۱۱۷	۸۶	۱۱۷
۸۷	۲۴۰	۸۷	۲۴۰
۸۸	۱۱۷	۸۸	۱۱۷
۸۹	۲۴۰	۸۹	۲۴۰
۹۰	۱۱۷	۹۰	۱۱۷
۹۱	۲۴۰	۹۱	۲۴۰
۹۲	۱۱۷	۹۲	۱۱۷
۹۳	۲۴۰	۹۳	۲۴۰
۹۴	۱۱۷	۹۴	۱۱۷
۹۵	۲۴۰	۹۵	۲۴۰
۹۶	۱۱۷	۹۶	۱۱۷
۹۷	۲۴۰	۹۷	۲۴۰
۹۸	۱۱۷	۹۸	۱۱۷
۹۹	۲۴۰	۹۹	۲۴۰
۱۰۰	۱۱۷	۱۰۰	۱۱۷

استان ارومیه ۱

استان شامشلی ۲

ردیف

نام آبادی

ردیف

نام آبادی

۱

۲

۳

۴

۵

۶

۷

۸

۹

۱۰

۱۱

۱۲

۱۳

۱۴

۱۵

۱۶

۱۷

۱۸

۱۹

۲۰

۲۱

۲۲

۲۳

۲۴

۲۵

۲۶

۲۷

۲۸

۲۹

۳۰

۳۱

۳۲

۳۳

۳۴

۳۵

۳۶

۳۷

۳۸

۳۹

۴۰

۴۱

۴۲

۴۳

۴۴

۴۵

۴۶

۴۷

۴۸

۴۹

۵۰

۵۱

۵۲

۵۳

۵۴

۵۵

۵۶

۵۷

۵۸

۵۹

۶۰

۶۱

۶۲

۶۳

۶۴

۶۵

۶۶

۶۷

۶۸

۶۹

۷۰

۷۱

۷۲

۷۳

۷۴

۷۵

۷۶

۷۷

۷۸

۷۹

۸۰

۸۱

۸۲

۸۳

۸۴

۸۵

۸۶

۸۷

۸۸

۸۹

۹۰

۹۱

۹۲

۹۳

۹۴

۹۵

۹۶

۹۷

۹۸

۹۹

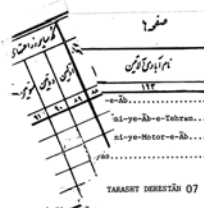
۱۰۰

تفصیلات برائے آب و ہوا


ضلع	تھانہ	آب و ہوا	موسم														موسم														موسم														موسم														موسم																																								
			پہلی							دوم							تیسری							چوتھی							پہلی							دوم							تیسری							چوتھی																																															
1	2	3	4	5	6	7	8	9	10	11	12	13	14	15	16	17	18	19	20	21	22	23	24	25	26	27	28	29	30	31	32	33	34	35	36	37	38	39	40	41	42	43	44	45	46	47	48	49	50	51	52	53	54	55	56	57	58	59	60	61	62	63	64	65	66	67	68	69	70	71	72	73	74	75	76	77	78	79	80	81	82	83	84	85	86	87	88	89	90	91	92	93	94	95	96	97	98	99	100

Village Code	Village Name	Type of Place and Population	Principal Road													Principal source of water										Availability of Social Institutions and Facilities										Land Utilization (in Hectar)										Principal annual crops												
			1	2	3	4	5	6	7	8	9	10	11	12	13	14	15	16	17	18	19	20	21	22	23	24	25	26	27	28	29	30	31	32	33	34	35	36	37	38	39	40	41	42	43	44	45	46	47	48	49	50	51	52	53	54	55	56
01	1	2	3	4	5	6	7	8	9	10	11	12	13	14	15	16	17	18	19	20	21	22	23	24	25	26	27	28	29	30	31	32	33	34	35	36	37	38	39	40	41	42	43	44	45	46	47	48	49	50	51	52	53	54	55	56

کشور: ایران		استان: تهران		شهرستان: تهران		بخش: تهران		میدان: تهران		نام دهکده	
ردیف	نام دهکده	کد دهکده	مساحت کل (هکتار)	مساحت زیر کشت (هکتار)	جمعیت (سرشماری 1375)	جمعیت (سرشماری 1385)	تعداد خانوار	تعداد مردان	تعداد زنان	تعداد کودکان	تعداد سالمندان
1	موتور آب	005	1	1	005	005	1	0	0	0	0
2	نگهبانی آب تهران	006	1	1	006	006	1	0	0	0	0
3	نگهبانی موتور آب	007	1	1	007	007	1	0	0	0	0
4	هرماس	008	1	1	008	008	1	0	0	0	0
5	تهران فرشته ۷	009	1	1	009	009	1	0	0	0	0
6	باغ	010	1	1	010	010	1	0	0	0	0
7	باغوسک	011	1	1	011	011	1	0	0	0	0
8	پونک	012	1	1	012	012	1	0	0	0	0
9	حمارک	013	1	1	013	013	1	0	0	0	0
10	خاک لاری	014	1	1	014	014	1	0	0	0	0
11	خلوبین	015	1	1	015	015	1	0	0	0	0
12	دوچهاران	016	1	1	016	016	1	0	0	0	0
13	کارخانه میخ سازی	017	1	1	017	017	1	0	0	0	0
14	مراد آباد	018	1	1	018	018	1	0	0	0	0
15	تهران دروازه در	019	1	1	019	019	1	0	0	0	0
16	ایلی	020	1	1	020	020	1	0	0	0	0
17	استادعلی آباد	021	1	1	021	021	1	0	0	0	0
18	ایستگاه راه آهن	022	1	1	022	022	1	0	0	0	0
19	باشگاه انسران	023	1	1	023	023	1	0	0	0	0
20	بهران	024	1	1	024	024	1	0	0	0	0
21	چیمین داریش	025	1	1	025	025	1	0	0	0	0
22	چیمین دروغ	026	1	1	026	026	1	0	0	0	0
23	چینگر بالا	027	1	1	027	027	1	0	0	0	0
24	چینگر پایین	028	1	1	028	028	1	0	0	0	0
25	حسینقلی خان نواب	029	1	1	029	029	1	0	0	0	0
26	داریشخانی	030	1	1	030	030	1	0	0	0	0
27	زندان بالا	031	1	1	031	031	1	0	0	0	0
28	زندان پایین	032	1	1	032	032	1	0	0	0	0
29	شاد آباد	033	1	1	033	033	1	0	0	0	0
30	قلمه آقا	034	1	1	034	034	1	0	0	0	0
31	قلمه شاه آباد	035	1	1	035	035	1	0	0	0	0
32	کارخانه چینگر	036	1	1	036	036	1	0	0	0	0
33	کارسبه	037	1	1	037	037	1	0	0	0	0
34	سعدن سنگ	038	1	1	038	038	1	0	0	0	0
35	میان جوب	039	1	1	039	039	1	0	0	0	0
36	داریش	040	1	1	040	040	1	0	0	0	0
37	ورد آبر	041	1	1	041	041	1	0	0	0	0
38	دروغ	042	1	1	042	042	1	0	0	0	0
39	ورد آباد	043	1	1	043	043	1	0	0	0	0
40	رضی	044	1	1	044	044	1	0	0	0	0



No.	Name of Village	Existing Establishments and Facilities																			Principal Permanent Crops																				
		1	2	3	4	5	6	7	8	9	10	11	12	13	14	15	16	17	18	19	20	21	22	23	24	25	26	27	28	29	30	31	32	33	34	35	36	37	38	39	40
Tehran Shahrستان 07																																									
Tehran Shahrستان 08																																									
Tehran Shahrستان 09																																									
Tehran Shahrستان 10																																									
Tehran Shahrستان 11																																									
Tehran Shahrستان 12																																									
Tehran Shahrستان 13																																									
Tehran Shahrستان 14																																									
Tehran Shahrستان 15																																									
Tehran Shahrستان 16																																									
Tehran Shahrستان 17																																									
Tehran Shahrستان 18																																									
Tehran Shahrستان 19																																									
Tehran Shahrستان 20																																									
Tehran Shahrستان 21																																									
Tehran Shahrستان 22																																									
Tehran Shahrستان 23																																									
Tehran Shahrستان 24																																									
Tehran Shahrستان 25																																									
Tehran Shahrستان 26																																									
Tehran Shahrستان 27																																									
Tehran Shahrستان 28																																									
Tehran Shahrستان 29																																									
Tehran Shahrستان 30																																									
Tehran Shahrستان 31																																									
Tehran Shahrستان 32																																									
Tehran Shahrستان 33																																									
Tehran Shahrستان 34																																									
Tehran Shahrستان 35																																									
Tehran Shahrستان 36																																									
Tehran Shahrستان 37																																									
Tehran Shahrستان 38																																									
Tehran Shahrستان 39																																									
Tehran Shahrستان 40																																									
Tehran Shahrستان 41																																									
Tehran Shahrستان 42																																									
Tehran Shahrستان 43																																									
Tehran Shahrستان 44																																									
Tehran Shahrستان 45																																									
Tehran Shahrستان 46																																									
Tehran Shahrستان 47																																									
Tehran Shahrستان 48																																									
Tehran Shahrستان 49																																									
Tehran Shahrستان 50																																									
Tehran Shahrستان 51																																									
Tehran Shahrستان 52																																									
Tehran Shahrستان 53																																									
Tehran Shahrستان 54																																									
Tehran Shahrستان 55																																									
Tehran Shahrستان 56																																									
Tehran Shahrستان 57																																									
Tehran Shahrستان 58																																									
Tehran Shahrستان 59																																									
Tehran Shahrستان 60																																									
Tehran Shahrستان 61																																									
Tehran Shahrستان 62																																									
Tehran Shahrستان 63																																									
Tehran Shahrستان 64																																									
Tehran Shahrستان 65																																									
Tehran Shahrستان 66																																									
Tehran Shahrستان 67																																									
Tehran Shahrستان 68																																									
Tehran Shahrستان 69																																									
Tehran Shahrستان 70																																									
Tehran Shahrستان 71																																									
Tehran Shahrستان 72																																									
Tehran Shahrستان 73																																									
Tehran Shahrستان 74																																									
Tehran Shahrستان 75																																									
Tehran Shahrستان 76																																									
Tehran Shahrستان 77																																									
Tehran Shahrستان 78																																									
Tehran Shahrستان 79																																									
Tehran Shahrستان 80																																									
Tehran Shahrستان 81																																									
Tehran Shahrستان 82																																									
Tehran Shahrستان 83																																									
Tehran Shahrستان 84																																									
Tehran Shahrستان 85																																									
Tehran Shahrستان 86																																									
Tehran Shahrستان 87																																									
Tehran Shahrستان 88																																									
Tehran Shahrستان 89																																									
Tehran Shahrستان 90																																									
Tehran Shahrستان 91																																									
Tehran Shahrستان 92																																									
Tehran Shahrستان 93																																									
Tehran Shahrستان 94																																									
Tehran Shahrستان 95																																									
Tehran Shahrستان 96																																									
Tehran Shahrستان 97																																									
Tehran Shahrستان 98																																									
Tehran Shahrستان 99																																									
Tehran Shahrستان 100																																									



193

TEHRAN SHAHRSTAN

Existing Establishments and Facilities

Principal Permanent Crops

193

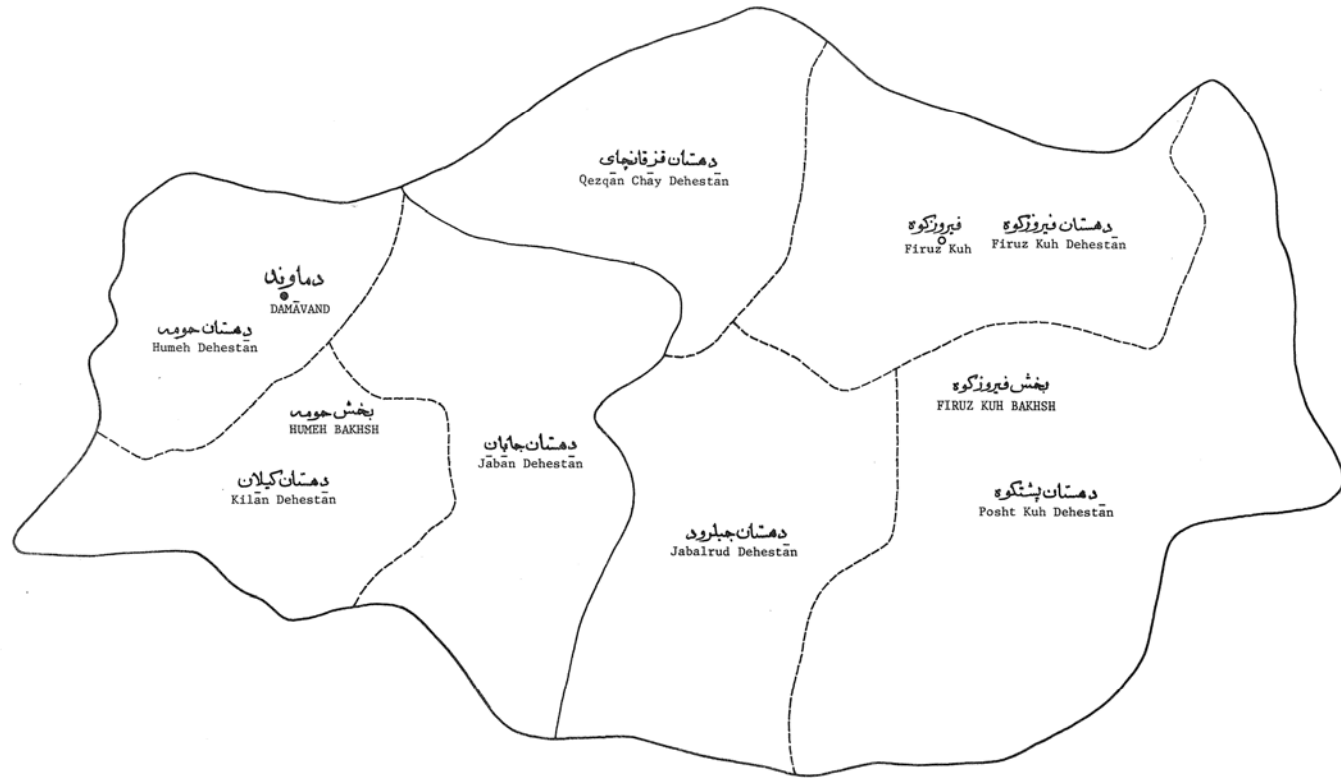
TEHRAN SHAHRSTAN

Existing Establishments and Facilities

Principal Permanent Crops

تشریح شهرستان داموند به تفکیک بخش و دهستان

DAMAVAND SHAHRESTAN - BY RELATED BAKHSHS AND DEHESTANS.



SYMBOLS

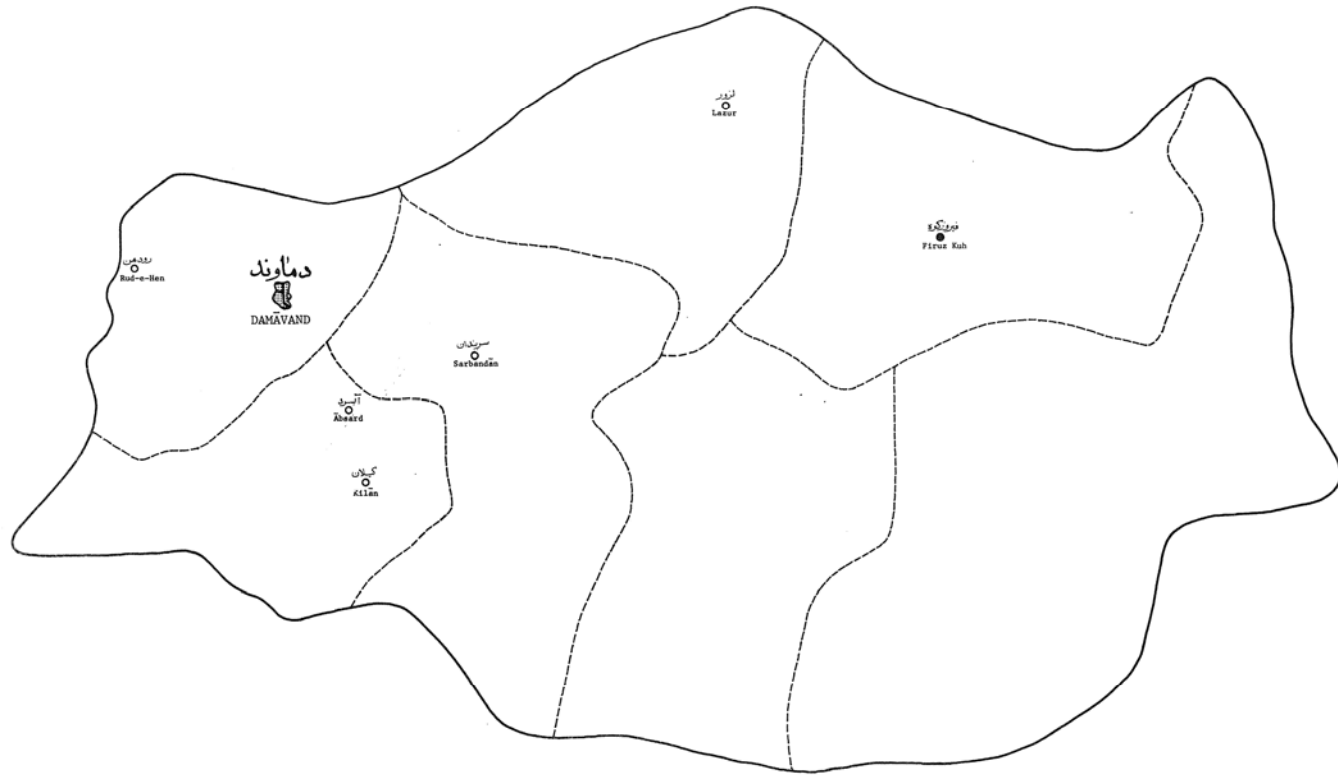
— — — — —	مرز بین المللی
— — — — —	مرز شهرستان
— — — — —	مرز بخش
— — — — —	مرز دهستان
●	مرکز شهرستان
○	مرکز بخش



Source: Iranian Statistical Centre
National Census of Population and Housing November 1966

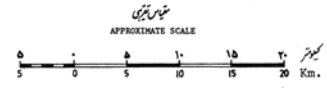
نقشه مرکز آمار ایران
سرشماری عمومی نفوس و مسکن آبانماه ۱۳۴۵

تشریح شهرستان دماوند بر تفکیک نقاط شهری و نقاطی ۱۰۰۰ تا ۵۰۰۰ نفر جمعیت
 DAMAVAND SHAHRESTAN - BY URBAN PLACE AND PLACES OF 1,000 TO 5,000 INHABITANTS.



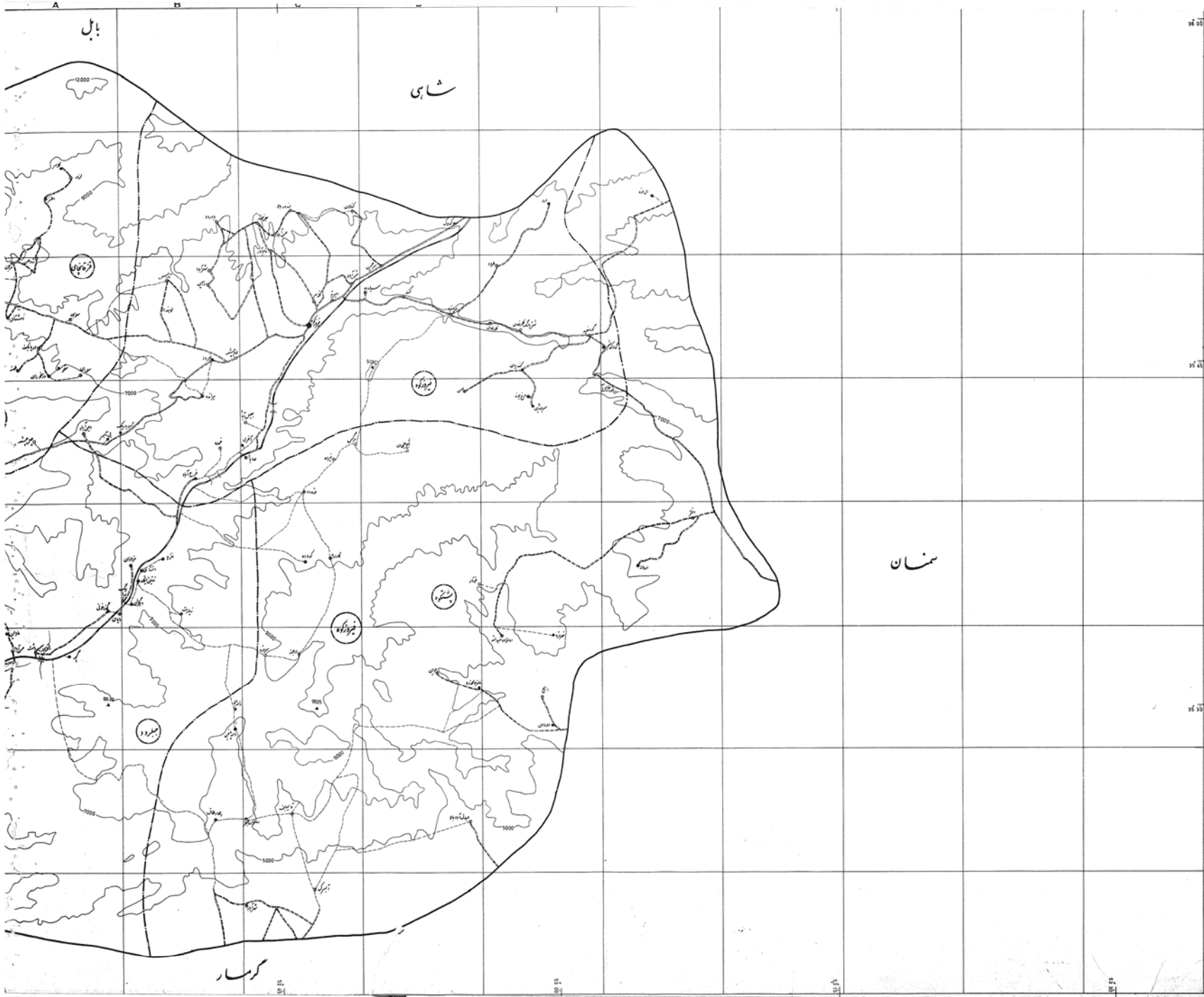
SYMBOLS

— — — — —	مرز بین المللی
—————	مرز شهرستان
-----	مرز دهستان
○	نقطه شهری
●	نقطه شهری کمتر از ۵۰۰۰ نفر
●	نقطه ۱۰۰۰ تا ۵۰۰۰ نفر
○	نقطه ۱۰۰۰ تا ۲۰۰۰ نفر



Source: Iranian Statistical Centre
 National Census of Population and Housing November 1966

سازمان مرکزی آمار و سرشماری ایران
 سرشماری عمومی نفوس و مسکن آبان ماه ۱۳۴۵



مناطق برنام
مرکز آذربایجان
شهرستان دواند
شماره ۱۳۴۸

۱۳۴۸



روستا

- شهر
- شهرک
- کلبان
- آبادی
- مکان سکونی
- آبادی دکن فرسکان
- زرگزر
- سور شهرستان
- سور کیش
- سور استان
- راه آهن
- جاده آسفالت
- جاده خاکی
- جاده ماسه
- جاده سنگی
- جاده مال رو
- زیر
- بنی
- راه سبز
- شماره پستی
- سبیل
- پل
- پل
- شماره قمار
- مکان برستان
- ۵۰۰
- ۲۳۰۷
- قوت
- قوت
- بریک جیب
- ۱۰۰۰
- پسگانه زاده دردی
- فرهنگ
- پایگاه
- سمن

نقشه بر اساس نقشه ۱:۵۰,۰۰۰
تاریخ: ۱۳۴۸
مقیاس: ۱:۵۰,۰۰۰

۲ ①

صفت: نقشه بر اساس نقشه ۱:۵۰,۰۰۰

Villages	Population		Area		Cultivated Area		Irrigated Area		Unirrigated Area		No. of Livestocks		Principal Sources of Power		Principal Sources of Irrigation		Principal Sources of Fertilizer		Principal Sources of Pesticides		Principal Sources of Veterinary Services		Principal Sources of Health Services		Principal Sources of Education		Principal Sources of Other Services		Principal Sources of Information		Principal Sources of Transport		Principal Sources of Banking		Principal Sources of Entertainment		Principal Sources of Recreation	
	Male	Female	Male	Female	Male	Female	Male	Female	Male	Female	Buffalo	Cattle	Sheep	Goats	Horses	Mules	Donkeys	Swine	Birds	Bees	Fish	Other	Electricity	Mechanical	Manual	Water	Wind	Solar	Other	Electricity	Mechanical	Manual	Water	Wind	Solar			
101	150	120	20	15	10	5	5	5	5	5	10	5	5	5	5	5	5	5	5	5	5	5	5	5	5	5	5	5	5	5	5	5	5	5	5	5		

سردھاری کی نمبر	سردھاری کا نام	1961 کی آبادی				1951 کی آبادی				اندریسی آبادی کی نمبر	اندریسی آبادی کا نام
		مرد	مرا	کل	جنس	مرد	مرا	کل	جنس		
1-68	Ab Sarak										
1-69	Arjanoh										
1-70	Arjanoh	1		1							
1-71	Aftar										
1-72	Al Darreh			5		1		1			
1-73	Al Darreh									1	
1-74	Al Darreh									2	
1-75	Al Darreh									1	
1-76	Amirabad										
1-77	Amirabad										
1-78	Amirabad										
1-79	Amirabad										
1-80	Amirabad										
1-81	Amirabad										
1-82	Amirabad										
1-83	Amirabad										
1-84	Amirabad										
1-85	Amirabad										
1-86	Amirabad										
1-87	Amirabad										
1-88	Amirabad										
1-89	Amirabad										
1-90	Amirabad										
1-91	Amirabad										
1-92	Amirabad										
1-93	Amirabad										
1-94	Amirabad										
1-95	Amirabad										
1-96	Amirabad										
1-97	Amirabad										
1-98	Amirabad										
1-99	Amirabad										
1-100	Amirabad										

سردھاری کی نمبر	سردھاری کا نام	1961 کی آبادی				1951 کی آبادی				اندریسی آبادی کی نمبر	اندریسی آبادی کا نام
		مرد	مرا	کل	جنس	مرد	مرا	کل	جنس		
2-83	Abad Husain										
2-84	Abad	1	1			1		1			
2-85	Abad										
2-86	Abad										
2-87	Abad										
2-88	Abad										
2-89	Abad										
2-90	Abad										
2-91	Abad										
2-92	Abad										
2-93	Abad										
2-94	Abad										
2-95	Abad										
2-96	Abad										
2-97	Abad										
2-98	Abad										
2-99	Abad										
2-100	Abad										

کھانسی کا نمبر	کھانسی کا نام	1961 کی آبادی				1951 کی آبادی				اندریسی آبادی کی نمبر	اندریسی آبادی کا نام
		مرد	مرا	کل	جنس	مرد	مرا	کل	جنس		
3-1	Abad										
3-2	Abad										
3-3	Abad										
3-4	Abad										
3-5	Abad										

کریه بهاره		بیمت باه ارای				در کمال سامت بدهی اکیاوت										کرمبیا باه ارای										کرمبیا باه ارای																														
کرمبیا باه ارای		بیمت باه ارای				در کمال سامت بدهی اکیاوت										کرمبیا باه ارای										کرمبیا باه ارای																														
۱	۲	۳	۴	۵	۶	۷	۸	۹	۱۰	۱۱	۱۲	۱۳	۱۴	۱۵	۱۶	۱۷	۱۸	۱۹	۲۰	۲۱	۲۲	۲۳	۲۴	۲۵	۲۶	۲۷	۲۸	۲۹	۳۰	۳۱	۳۲	۳۳	۳۴	۳۵	۳۶	۳۷	۳۸	۳۹	۴۰	۴۱	۴۲	۴۳	۴۴	۴۵	۴۶	۴۷	۴۸	۴۹	۵۰							
کرمبیا باه ارای		بیمت باه ارای				در کمال سامت بدهی اکیاوت										کرمبیا باه ارای										کرمبیا باه ارای																														
کرمبیا باه ارای		بیمت باه ارای				در کمال سامت بدهی اکیاوت										کرمبیا باه ارای										کرمبیا باه ارای																														
کرمبیا باه ارای		بیمت باه ارای				در کمال سامت بدهی اکیاوت										کرمبیا باه ارای										کرمبیا باه ارای																														
۵۱																																																								

رقم ثبتی	نام روستا	تعداد بناها و تسهیلات										انواع محصولات عمده									
		1	2	3	4	5	6	7	8	9	10	11	12	13	14	15	16	17	18	19	20
2-24	Hasar-e-Bala																				
2-24	Hasar-e-Pain																				
2-24	Hasarak																				
2-24	Churin																				
2-24	Dahbān																				
2-24	Dahbak																				
2-24	Dahb Mazir																				
2-24	Dad-e-Heh																				
2-24	Zaradar																				
2-24	Sāmt Mahalleh																				
2-24	Sar Pulak																				
2-24	Saidiyeh																				
2-24	Soltān Darreh-ye-Bālā																				
2-24	Soltān Darreh-ye-Pāin																				
2-24	Shāter Mohammad																				
2-24	Shalambah																				
2-24	Abbasābād																				
2-24	Alidād																				
2-24	Qāpus Mahalleh																				
2-24	Qarula																				
2-24	Qasāj Bāligh																				
2-24	Kājūn																				
2-24	Kahol Jalū																				
2-24	Kahol Darreh																				
2-24	Kariton																				
2-24	Kalā Dahb-e-Bālā																				
2-24	Kalā Dahb-e-Pāin																				
2-24	Kalā Dahb-e-Qarā																				
2-24	Get Abak																				
2-24	Qalgamak																				
2-24	Qandak																				
2-24	Lomah																				
2-24	Mohārahād																				
2-24	Mazā																				
2-24	Mazāte-e-Mohamad																				
2-24	Mozā																				
2-24	Mozāriyeh																				
2-24	Mohābād																				
2-24	Mohābād																				
2-24	Moz Deb																				
2-24	Varjeh																				
2-24	Vozon Darreh																				
2-24	Valikūn																				
2-24	Valizād																				
2-24	Talqān Darreh																				
VIRUS KIM DOKHSTAN 06																					
1-24	Ab Bārk																				
1-24	Abhari																				
1-24	Ab																				
1-24	Amiriyeh																				
1-24	Amābād																				
1-24	Andur-e-Bālā																				
1-24	Atqān-e-Mohābād																				
1-24	Abd Rad																				
1-24	Abbar																				
1-24	Palang Ab																				
1-24	Tāres																				
1-24	Jalax Jend																				
1-24	Jalilābād																				
1-24	Hasānābād																				
1-24	Shah Deb																				
1-24	Dahin																				
1-24	Sar Anā																				

DAMAVAND SHAHRESTAN

Existing Establishments and Facilities

Principal Permanent Crops

سرشماری روستاهای استان کرمان در سال ۱۳۸۵

ردیف	نام روستا	جمعیت		تعداد خانوار		نوع مکان	نوع محل	نوع آب و هوا	نوع خاک	نوع گیاهان	نوع درختان	نوع حیوانات	نوع صنایع	نوع خدمات	نوع امکانات	نوع ارتباطات	نوع وسایل نقلیه	نوع معابر	نوع سایر	
		مرد	زنان	مرد	زنان															
۱

تشریح شهرستان ری به تفکیک بخش و دهستان

REY SHAHRESTAN - BY RELATED BAKHSHS AND DEHESTANS.



SYMBOLS

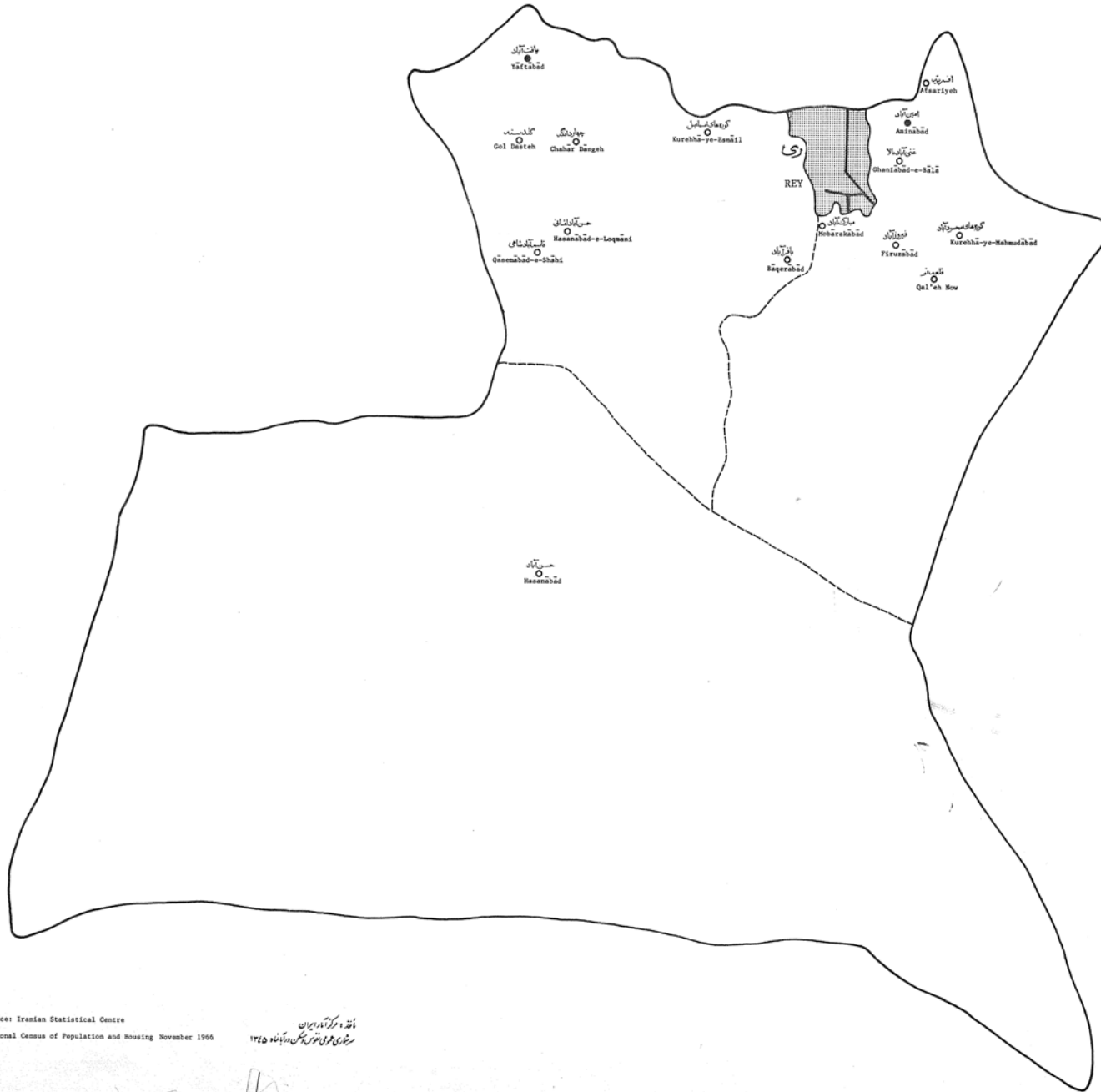
INTERNATIONAL BOUNDARY	--- ---	مرز بین المللی
SHAHRESTAN BOUNDARY	—————	مرز شهرستان
BAKHSH BOUNDARY	-----	مرز بخش
DEHESTAN BOUNDARY	- - - - -	مرز دهستان
SHAHRESTAN CENTER	●	مرکز شهرستان
BAKHSH CENTER	○	مرکز بخش



Source: Iranian Statistical Centre
National Census of Population and Housing November 1966

نقشه و مرکز آمار ایران
سرشماری عمومی نفوس و مسکن در آبان ماه ۱۳۴۵

REY SHAHRESTAN - BY URBAN PLACE AND PLACES OF 1,000 TO 5,000 INHABITANTS.



SYMBOLS

- INTERNATIONAL BOUNDARY
- SHAHRESTAN BOUNDARY
- DIREHSTAN BOUNDARY
- URBAN PLACE
- URBAN PLACE LESS THAN 5000 INHABITANTS
- PLACE OF 2000 TO 5000 INHABITANTS
- PLACE OF 1000 TO 2000 INHABITANTS

محدود بین المللی
محدود شهرستان
محدود دیرستان
مقطوع شهری
مقطوع شهری کمتر از ۵۰۰۰ نفر
مقطوعی ۲۰۰۰ تا ۵۰۰۰ نفر
مقطوعی ۱۰۰۰ تا ۲۰۰۰ نفر

مقیاس تقریبی
APPROXIMATE SCALE

۵ ۱۰ ۱۵ Km.

Source: Iranian Statistical Centre
National Census of Population and Housing November 1966

منبع: مرکز آمار ایران
سرشماری عمومی نفوس و مسکن آبان ماه ۱۳۴۵

شماره پستی

نام دهستان

تعداد کسب و کارها و تسهیلات موجود در دهستان

انواع محصولات عمده در دهستان

انواع محصولات عمده در دهستان

ردیف	نام دهستان	کشور	استان	شماره پستی	تعداد کسب و کارها	تسهیلات	انواع محصولات عمده	انواع محصولات عمده
01	CHAH-E-SHAKI DEHSTAN							
02	Abmadabad							
03	Abbarabad							
04	Abbarabad							
05	Abbarabad							
06	Abbarabad							
07	Abbarabad							
08	Abbarabad							
09	Abbarabad							
10	Abbarabad							
11	Abbarabad							
12	Abbarabad							
13	Abbarabad							
14	Abbarabad							
15	Abbarabad							
16	Abbarabad							
17	Abbarabad							
18	Abbarabad							
19	Abbarabad							
20	Abbarabad							
21	Abbarabad							
22	Abbarabad							
23	Abbarabad							
24	Abbarabad							
25	Abbarabad							
26	Abbarabad							
27	Abbarabad							
28	Abbarabad							
29	Abbarabad							
30	Abbarabad							
31	Abbarabad							
32	Abbarabad							
33	Abbarabad							
34	Abbarabad							
35	Abbarabad							
36	Abbarabad							
37	Abbarabad							
38	Abbarabad							
39	Abbarabad							
40	Abbarabad							
41	Abbarabad							
42	Abbarabad							
43	Abbarabad							
44	Abbarabad							
45	Abbarabad							
46	Abbarabad							
47	Abbarabad							
48	Abbarabad							
49	Abbarabad							
50	Abbarabad							
51	Abbarabad							
52	Abbarabad							
53	Abbarabad							
54	Abbarabad							
55	Abbarabad							
56	Abbarabad							
57	Abbarabad							
58	Abbarabad							
59	Abbarabad							
60	Abbarabad							
61	Abbarabad							
62	Abbarabad							
63	Abbarabad							
64	Abbarabad							
65	Abbarabad							
66	Abbarabad							
67	Abbarabad							
68	Abbarabad							
69	Abbarabad							
70	Abbarabad							
71	Abbarabad							
72	Abbarabad							
73	Abbarabad							
74	Abbarabad							
75	Abbarabad							
76	Abbarabad							
77	Abbarabad							
78	Abbarabad							
79	Abbarabad							
80	Abbarabad							
81	Abbarabad							
82	Abbarabad							
83	Abbarabad							
84	Abbarabad							
85	Abbarabad							
86	Abbarabad							
87	Abbarabad							
88	Abbarabad							
89	Abbarabad							
90	Abbarabad							
91	Abbarabad							
92	Abbarabad							
93	Abbarabad							
94	Abbarabad							
95	Abbarabad							
96	Abbarabad							
97	Abbarabad							
98	Abbarabad							
99	Abbarabad							
100	Abbarabad							

Existing Establishments and Facilities

Principal Permanent Crops

Village	Existing Establishments and Facilities															Principal Permanent Crops														
	1	2	3	4	5	6	7	8	9	10	11	12	13	14	15	16	17	18	19	20	21	22	23	24	25	26	27	28	29	30
G2... Hashidabad	1																													
F2... Sahmedin-e-Ahmedi		1																												
F2... Sakhteman-e-Balashabad																														
E2... Gilar	1	1																												
G2... Saidehbad																														
G2... Saidehbad	1	1	1	1	1																									
F3... Salehshah																														
E1... Soleyma Khani																														
F2... Siman																														
F2... Shah Tareh	1		1																											
F2... Sherkat-e-Iran Safal	1	1																												
G3... Sharifabad																														
F3... Shokrbad																														
F2... Shomshad																														
G2... Salehshad																														
E2... Ziya'abad	1																													
F2... Abshabad																														
G2... Abshabad	1																													
F2... Abshabad	1																													
F3... Abshabad-e-Gardaneh	1																													
E3... Adshad																														
G2... Astadshad																														
F2... Alimshad-e-Ahavan	1																													
F2... Alimshad-e-Qasbi Aye	1	1																												
F2... Alimshad-e-Masaleh																														
G3... Alimshad-e-Homayuni	1	1																												
G2... Char	1																													
F1... Firuz Bahram	1																													
F2... Feyzabad																														
F3... Qasemshad																														
F2... Qasemshad-e-Tabir Soltan	1	1	1																											
F2... Qasemshad-e-Shahi	1	1	1	1	1	1	1	1	1	1	1	1	1	1	1	1	1	1	1	1	1	1	1	1	1	1	1	1	1	
F3... Qal'eh Farvan																														
F3... Qal'eh Pohtak																														
G2... Qal'eh-ye-Jamshid																														
F3... Qal'eh-ye-Haji Ali																														
G2... Qal'eh-ye-Sepah Parvar	1																													
G3... Qal'eh Sangi																														
G2... Qal'eh-ye-Mahdi-ye-Sepah Parvar																														
G2... Qal'eh-Nou-ye-Haji Mousa	1	1																												
F3... Qabeh Khosh-ye-Soleymani																														
* Qasemshad	1	1																												
F3... Karshah-ye-Jed-e-Azadi																														
F1... Karshah-ye-Profil																														
G3... Karshah-ye-Charu Sini																														
G3... Karshah-ye-Charu Sini																														
G2... Karshah-ye-Safidar																														
F1... Karshah-ye-Shah Farid																														
F3... Karshah-ye-Gugerd Sini	1																													
F3... Karshah-ye-Mogavri Sini	1																													
F1... Karshah-ye-Vitina																														
F3... Kabirabad																														
F2... Korak	1	1																												
G2... Kartabad																														
F3... Kartabad-e-Nowqefeh																														
F3... Kamaliyeh																														
F2... Kureh-ye-Eghali																														
* Kureh-ye-Khosravi																														
* Kureh-ye-Sabzavari																														
F2... Kureh-ye-Sarhang																														
F2... Kureh-ye-Shahri																														
* Kureh-ye-Mowlavi																														

REY SHAHRESTAN

Existing Establishments and Facilities

Principal Permanent Crops

Village	Existing Establishments and Facilities												Principal Permanent Crops											
	1	2	3	4	5	6	7	8	9	10	11	12	13	14	15	16	17	18	19	20	21	22		
1. Kureh-ye-Rader.....																								
2. Kureh-ye-Ramali.....																								
3. Kureh-ye-Khalastir.....																								
4. Kureh-ye-Shamshad.....																								
5. Kureh-ye-Sina.....																								
6. Kureh-ye-Shahri.....																								
7. Givari-ye-Noradi.....																								
8. Gol Dasteh.....																								
9. Luleh Siat-ye-Tam.....																								
10. Labak.....																								
11. Mafimad.....																								
12. Mohamadabad.....																								
13. Mohamadabad-e-Chamburak.....																								
14. Mohamadabad-e-Chahar Taq.....																								
15. Mohamadabad-e-Homayun.....																								
16. Mohamadabad-e-Kahki.....																								
17. Norabad.....																								
18. Karjabad.....																								
19. Morghdari-ye-Bam.....																								
20. Morghdari-ye-Shirvan.....																								
21. Morghdari-ye-Mahmud Zadeh.....																								
22. Morghdari-ye-Shah.....																								
23. Moqaddasabad.....																								
24. Moqarv Sali-ye-Alborz.....																								
25. Moqarv Sali-ye-Tappeh Seyf.....																								
26. Moqarv Sali-ye-Karbat.....																								
27. Moqarv-ye-Shaq.....																								
28. Moshabad.....																								
29. Moshabad.....																								
30. Moshabad.....																								
31. Moshabad.....																								
32. Moshabad.....																								
33. Moshabad.....																								
34. Moshabad.....																								
35. Moshabad.....																								
36. Moshabad.....																								
37. Moshabad.....																								
38. Moshabad.....																								
39. Moshabad.....																								
40. Moshabad.....																								
41. Moshabad.....																								
42. Moshabad.....																								
43. Moshabad.....																								
44. Moshabad.....																								
45. Moshabad.....																								
46. Moshabad.....																								
47. Moshabad.....																								
48. Moshabad.....																								
49. Moshabad.....																								
50. Moshabad.....																								
51. Moshabad.....																								
52. Moshabad.....																								
53. Moshabad.....																								
54. Moshabad.....																								
55. Moshabad.....																								
56. Moshabad.....																								
57. Moshabad.....																								
58. Moshabad.....																								
59. Moshabad.....																								
60. Moshabad.....																								
61. Moshabad.....																								
62. Moshabad.....																								
63. Moshabad.....																								
64. Moshabad.....																								
65. Moshabad.....																								
66. Moshabad.....																								
67. Moshabad.....																								
68. Moshabad.....																								
69. Moshabad.....																								
70. Moshabad.....																								
71. Moshabad.....																								
72. Moshabad.....																								
73. Moshabad.....																								
74. Moshabad.....																								
75. Moshabad.....																								
76. Moshabad.....																								
77. Moshabad.....																								
78. Moshabad.....																								
79. Moshabad.....																								
80. Moshabad.....																								
81. Moshabad.....																								
82. Moshabad.....																								
83. Moshabad.....																								
84. Moshabad.....																								
85. Moshabad.....																								
86. Moshabad.....																								
87. Moshabad.....																								
88. Moshabad.....																								
89. Moshabad.....																								
90. Moshabad.....																								
91. Moshabad.....																								
92. Moshabad.....																								
93. Moshabad.....																								
94. Moshabad.....																								
95. Moshabad.....																								
96. Moshabad.....																								
97. Moshabad.....																								
98. Moshabad.....																								
99. Moshabad.....																								
100. Moshabad.....																								

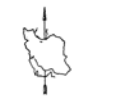
15
Name of Village
REY SHAHRESTAN

Existing Establishments and Facilities

Principal Permanent Crops

نقشه شهرستان شمیرانات به تفکیک بخش و دهستان

SHEMIRANAT SHAHRESTAN - BY RELATED BAKHSHS AND DEHESTANS.



- SYMBOLS
- INTERNATIONAL BOUNDARY ————
 - SHAHRESTAN BOUNDARY ————
 - BAKHSH BOUNDARY ————
 - DEHESTAN BOUNDARY - - - - -
 - SHAHRESTAN CENTER ●
 - BAKHSH CENTER ○

تقریبی

APPROXIMATE SCALE

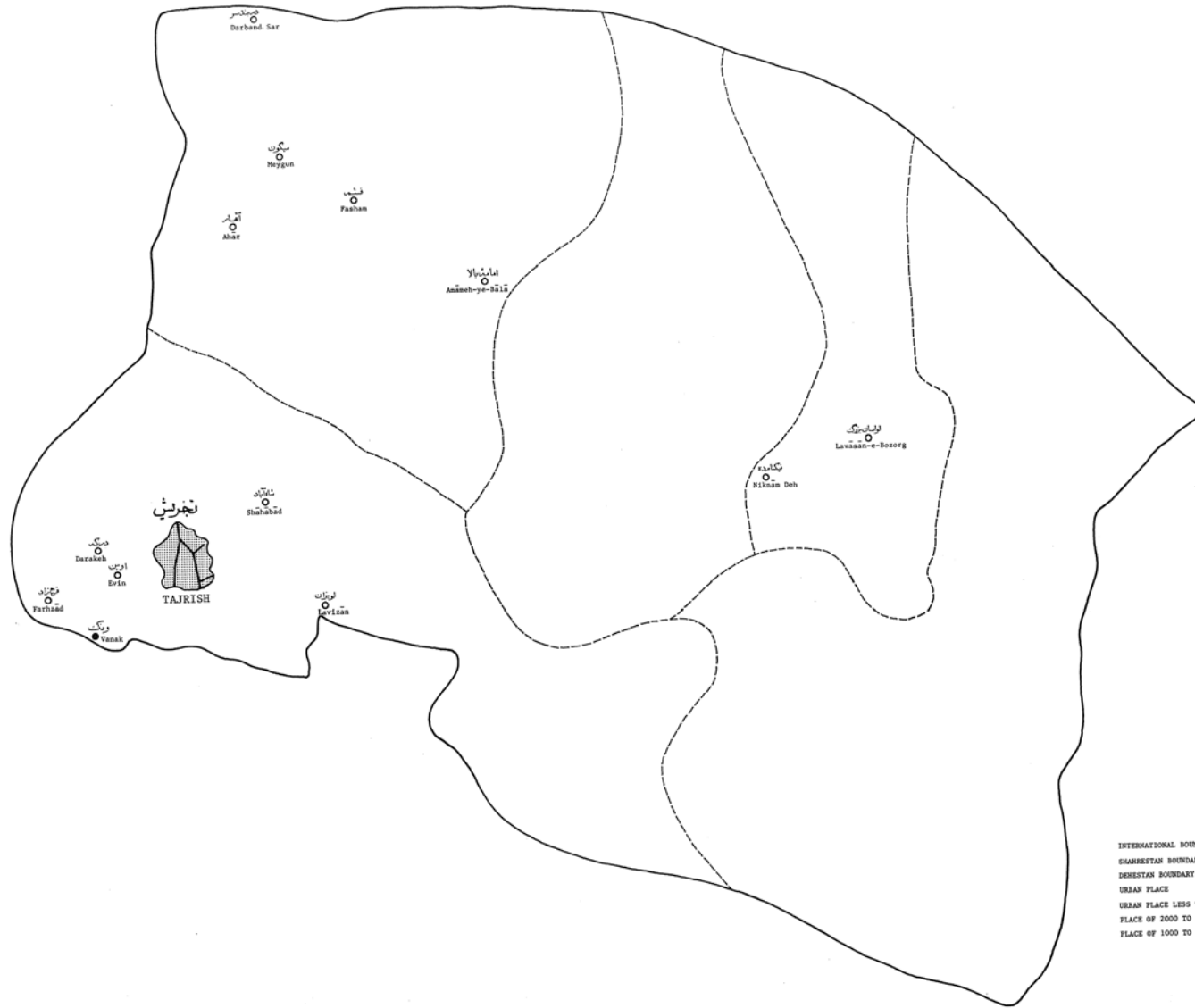


Source: Iranian Statistical Centre
National Census of Population and Housing November 1966

نقشه و مرکز شمیرانات
سرشماری عمومی نفوس و مسکن آبان ماه ۱۳۴۵


تقسیمات شهیرانات بر مبنای مکانهای شهری و روستایی ۱۰۰۰ تا ۵۰۰۰ نفری

SHEMIRANAT SHAHRESTAN - BY URBAN PLACE AND PLACES OF 1,000 TO 5,000 INHABITANTS.



- SYMBOLS
- INTERNATIONAL BOUNDARY
 - SHAHRESTAN BOUNDARY
 - - - DEHESTAN BOUNDARY
 - URBAN PLACE
 - URBAN PLACE LESS THAN 5000 INHABITANTS
 - URBAN PLACE OF 2000 TO 5000 INHABITANTS
 - URBAN PLACE OF 1000 TO 2000 INHABITANTS
- نقشه
شهرستان
روستایی
شهری
مکانهای شهری
مکانهای شهری کمتر از ۵۰۰۰ نفر
مکانهای شهری ۲۰۰۰ تا ۵۰۰۰ نفر
مکانهای شهری ۱۰۰۰ تا ۲۰۰۰ نفر

تقریبی
APPROXIMATE SCALE



Source: Iranian Statistical Centre
National Census of Population and Housing November 1966

نقشه شهیرانات
بر مبنای مکانهای شهری و روستایی ۱۰۰۰ تا ۵۰۰۰ نفری

ردیف	نام روستا	انواع خدمات شهری و روستایی																				جمع کل
		1	2	3	4	5	6	7	8	9	10	11	12	13	14	15	16	17	18	19	20	
SHARHURD SHAHRESTAN 01																						
D5...	Ehtesabiyeh.....																					
D5...	Arzj.....			1	1																	
D5...	Ozgel.....	1	1	1	1																	
D5...	Aqdastiyeh.....					1																
C5...	Enamzadeh Siah.....																					
C5...	Evin.....	1	1	1	1	1																
E5...	Bagh Jahān Bakbah.....																					
D5...	Baqelāsar.....																					
E5...	hanimiyeh.....																					
C5...	Pas Qal'eh.....			1	1																	
E5...	Haddāstiyeh.....			1	1																	
D5...	Hadiqeh.....																					
E6...	Hakimiyeh.....																					
C5...	Darakoh.....	1	1	1	1																	
E5...	Darreh-ye-Yosuf.....																					
C5...	Deh Sik.....																					
D5...	Kahmānshād.....																					
F6...	Kahmānshād.....																					
F6...	Kāhtenū-e-Minut.....																					
E6...	Sorkh Bazar.....																					
E5...	Sorkh Bazarak.....																					
E5...	Sargastūvak.....																					
C5...	Shādatshād.....	1	1																			
E5...	Soumāk.....																					
E5...	Shāhshād.....																					
D5...	Shāhshād.....	1	1	1	1	1																
E5...	Shāh Pasand.....																					
C5...	Sharifshād.....																					
D5...	Shamsānshād.....																					
F6...	Tabat.....																					
E5...	Alāshād-e-Shāhshād.....																					
C5...	Farahshād.....	1	1	1	1																	
F6...	Qal'eh-ye-Zohā.....																					
C5...	Qal'eh-ye-Mirā.....																					
* ..	Kirshānshād-ye-Filips.....																					
E6...	Kārgān-ye-Flyāt.....																					
F6...	Kāfeh-ye-Bazar Darreh.....																					
D4...	Kulak Chāl.....																					
C5...	Kahrizak.....																					
E5...	Gol Kahriz.....																					
D5...	Lavin.....	1	1	1	1	1																
D5...	Larak.....	1	1	1	1	1																
E5...	Manshūdiyeh.....																					
* ..	Mahandest-ye-Omā.....																					
E5...	Māshād.....																					
E6...	Negāhbān-ye-Shakārgān.....																					
C5...	Vanak.....	1	1	1	1	1																
E6...	Vāghān Khān.....																					
E6...	Vāghān Shā.....																					
E5...	Turt Karim.....																					
SHARHURD-e-QASSAB SHAHRESTAN 03																						
E3...	Abek.....																					
E4...	Amāsh-ye-Bān.....	1	1	1	1	1																
E4...	Amāsh-ye-Pān.....	1	1	1	1	1																
E5...	Amāshshād.....																					
D4...	Bān.....	1	1	1	1	1																
D3...	Bān.....	1	1	1	1	1																
D4...	Bān.....	1	1	1	1	1																
D4...	Bān.....	1	1	1	1	1																
D4...	Bān.....	1	1	1	1	1																
D3...	Pān Shemshak.....	1	1	1	1	1																
D3...	Pān.....	1	1	1	1	1																
D4...	Māshād.....																					

شماره
نام آبادی

Age Location by Map	Name of Village
14	14
15	15
16	16
17	17
18	18
19	19
20	20
21	21
22	22
23	23
24	24
25	25
26	26
27	27
28	28
29	29
30	30
31	31
32	32
33	33
34	34
35	35
36	36
37	37
38	38
39	39
40	40
41	41
42	42
43	43
44	44
45	45
46	46
47	47
48	48
49	49
50	50
51	51
52	52
53	53
54	54
55	55
56	56
57	57
58	58
59	59
60	60
61	61
62	62
63	63
64	64
65	65
66	66
67	67
68	68
69	69
70	70
71	71
72	72
73	73
74	74
75	75
76	76
77	77
78	78
79	79
80	80
81	81
82	82
83	83
84	84
85	85
86	86
87	87
88	88
89	89
90	90
91	91
92	92
93	93
94	94
95	95
96	96
97	97
98	98
99	99
100	100

تعداد بناها و تسهیلات موجود در آبادی																																																																																																				کلیه محلات همجاری										آبادی همجاری در 1385 و 1386																																																																																																																																																																																																																																																																																																																																																																																																																																																																																																																																																																																																																																																																																																																																																																																																																																																																																																																																																																																																																																																																																																																																																																																			
1	2	3	4	5	6	7	8	9	10	11	12	13	14	15	16	17	18	19	20	21	22	23	24	25	26	27	28	29	30	31	32	33	34	35	36	37	38	39	40	41	42	43	44	45	46	47	48	49	50	51	52	53	54	55	56	57	58	59	60	61	62	63	64	65	66	67	68	69	70	71	72	73	74	75	76	77	78	79	80	81	82	83	84	85	86	87	88	89	90	91	92	93	94	95	96	97	98	99	100	101	102	103	104	105	106	107	108	109	110	111	112	113	114	115	116	117	118	119	120	121	122	123	124	125	126	127	128	129	130	131	132	133	134	135	136	137	138	139	140	141	142	143	144	145	146	147	148	149	150	151	152	153	154	155	156	157	158	159	160	161	162	163	164	165	166	167	168	169	170	171	172	173	174	175	176	177	178	179	180	181	182	183	184	185	186	187	188	189	190	191	192	193	194	195	196	197	198	199	200	201	202	203	204	205	206	207	208	209	210	211	212	213	214	215	216	217	218	219	220	221	222	223	224	225	226	227	228	229	230	231	232	233	234	235	236	237	238	239	240	241	242	243	244	245	246	247	248	249	250	251	252	253	254	255	256	257	258	259	260	261	262	263	264	265	266	267	268	269	270	271	272	273	274	275	276	277	278	279	280	281	282	283	284	285	286	287	288	289	290	291	292	293	294	295	296	297	298	299	300	301	302	303	304	305	306	307	308	309	310	311	312	313	314	315	316	317	318	319	320	321	322	323	324	325	326	327	328	329	330	331	332	333	334	335	336	337	338	339	340	341	342	343	344	345	346	347	348	349	350	351	352	353	354	355	356	357	358	359	360	361	362	363	364	365	366	367	368	369	370	371	372	373	374	375	376	377	378	379	380	381	382	383	384	385	386	387	388	389	390	391	392	393	394	395	396	397	398	399	400	401	402	403	404	405	406	407	408	409	410	411	412	413	414	415	416	417	418	419	420	421	422	423	424	425	426	427	428	429	430	431	432	433	434	435	436	437	438	439	440	441	442	443	444	445	446	447	448	449	450	451	452	453	454	455	456	457	458	459	460	461	462	463	464	465	466	467	468	469	470	471	472	473	474	475	476	477	478	479	480	481	482	483	484	485	486	487	488	489	490	491	492	493	494	495	496	497	498	499	500	501	502	503	504	505	506	507	508	509	510	511	512	513	514	515	516	517	518	519	520	521	522	523	524	525	526	527	528	529	530	531	532	533	534	535	536	537	538	539	540	541	542	543	544	545	546	547	548	549	550	551	552	553	554	555	556	557	558	559	560	561	562	563	564	565	566	567	568	569	570	571	572	573	574	575	576	577	578	579	580	581	582	583	584	585	586	587	588	589	590	591	592	593	594	595	596	597	598	599	600	601	602	603	604	605	606	607	608	609	610	611	612	613	614	615	616	617	618	619	620	621	622	623	624	625	626	627	628	629	630	631	632	633	634	635	636	637	638	639	640	641	642	643	644	645	646	647	648	649	650	651	652	653	654	655	656	657	658	659	660	661	662	663	664	665	666	667	668	669	670	671	672	673	674	675	676	677	678	679	680	681	682	683	684	685	686	687	688	689	690	691	692	693	694	695	696	697	698	699	700	701	702	703	704	705	706	707	708	709	710	711	712	713	714	715	716	717	718	719	720	721	722	723	724	725	726	727	728	729	730	731	732	733	734	735	736	737	738	739	740	741	742	743	744	745	746	747	748	749	750	751	752	753	754	755	756	757	758	759	760	761	762	763	764	765	766	767	768	769	770	771	772	773	774	775	776	777	778	779	780	781	782	783	784	785	786	787	788	789	790	791	792	793	794	795	796	797	798	799	800	801	802	803	804	805	806	807	808	809	810	811	812	813	814	815	816	817	818	819	820	821	822	823	824	825	826	827	828	829	830	831	832	833	834	835	836	837	838	839	840	841	842	843	844	845	846	847	848	849	850	851	852	853	854	855	856	857	858	859	860	861	862	863	864	865	866	867	868	869	870	871	872	873	874	875	876	877	878	879	880	881	882	883	884	885	886	887	888	889	890	891	892	893	894	895	896	897	898	899	900	901	902	903	904	905	906	907	908	909	910	911	912	913	914	915	916	917	918	919	920	921	922	923	924	925	926	927	928	929	930	931	932	933	934	935	936	937	938	939	940	941	942	943	944	945	946	947	948	949	950	951	952	953	954	955	956	957	958	959	960	961	962	963	964	965	966	967	968	969	970	971	972	973	974	975	976	977	978	979	980	981	982	983	984	985	986	987	988	989	990	991	992	993	994	995	996	997	998	999	1000	1001	1002	1003	1004	1005	1006	1007	1008	1009	1010	1011	1012	1013	1014	1015	1016	1017	1018	1019	1020	1021	1022	1023	1024	1025	1026	1027	1028	1029	1030	1031	1032	1033	1034	1035	1036	1037	1038	1039	1040	1041	1042	1043	1044	1045	1046	1047	1048	1049	1050	1051	1052	1053	1054	1055	1056	1057	1058	1059	1060	1061	1062	1063	1064	1065	1066	1067	1068	1069	1070	1071	1072	1073	1074	1075	1076	1077	1078	1079	1080	1081	1082	1083	1084	1085	1086	1087	1088	1089	1090	1091	1092	1093	1094	1095	1096	1097	1098	1099	1100	1101	1102	1103	1104	1105	1106	1107	1108	1109	1110	1111	1112	1113	1114	1115	1116	1117	1118	1119	1120	1121	1122	1123	1124	1125	1126	1127	1128	1129	1130	1131	1132	1133	1134	1135	1136	1137	1138	1139	1140	1141	1142	1143	1144	1145	1146	1147	1148	1149	1150	1151	1152	1153	1154	1155	1156	1157	1158	1159	1160	1161	1162	1163	1164	1165	1166	1167	1168	1169	1170	1171	1172	1173	1174	1175	1176	1177	1178	1179	1180	1181	1182	1183	1184	1185	1186	1187	1188	1189	1190	1191	1192	1193	1194	1195	1196	1197	1198	1199	1200	1201	1202	1203	1204	1205	1206	1207	1208	1209	1210	1211	1212	1213	1214	1215	1216	1217	1218	1219	1220	1221	1222	1223	1224	1225	1226	1227	1228	1229	1230	1231	1232	1233	1234	1235	1236	1237	1238	1239	1240	1241	1242	1243	1244	1245	1246	1247	1248	1249	1

کلیات		انواع محصولات عمده زراعی مساحت در دسترس و درختان		مساحت زمین حسب نحوه استفاده از زمین		تعداد		منابع منابع آب زراعی		درستی براساس اصول بهداشت		راه عبور		وضعیت		جهت نظر آبادی		نام آبادی			
ردیف	شرح	ردیف	شرح	ردیف	شرح	ردیف	شرح	ردیف	شرح	ردیف	شرح	ردیف	شرح	ردیف	شرح	ردیف	شرح	ردیف	شرح		
1	2	3	4	5	6	7	8	9	10	11	12	13	14	15	16	17	18	19	20		
32	آب و برق	33	سبزیجات	34	بستانکاری	35	بستانکاری	36	آب باران	37	آب چاه	38	آب رودخانه	39	آب قنات	40	آب چشمه	41	آب دیگر		
42	کدام یک از این موارد در دسترس است؟	43	آب باران	44	آب چاه	45	آب رودخانه	46	آب قنات	47	آب چشمه	48	آب دیگر	49	آب باران	50	آب چاه	51	آب رودخانه	52	آب قنات
53	آب باران	54	آب چاه	55	آب رودخانه	56	آب قنات	57	آب چشمه	58	آب دیگر	59	آب باران	60	آب چاه	61	آب رودخانه	62	آب قنات	63	آب چشمه
64	آب باران	65	آب چاه	66	آب رودخانه	67	آب قنات	68	آب چشمه	69	آب دیگر	70	آب باران	71	آب چاه	72	آب رودخانه	73	آب قنات	74	آب چشمه
75	آب باران	76	آب چاه	77	آب رودخانه	78	آب قنات	79	آب چشمه	80	آب دیگر	81	آب باران	82	آب چاه	83	آب رودخانه	84	آب قنات	85	آب چشمه
86	آب باران	87	آب چاه	88	آب رودخانه	89	آب قنات	90	آب چشمه	91	آب دیگر	92	آب باران	93	آب چاه	94	آب رودخانه	95	آب قنات	96	آب چشمه
97	آب باران	98	آب چاه	99	آب رودخانه	100	آب قنات	101	آب چشمه	102	آب دیگر	103	آب باران	104	آب چاه	105	آب رودخانه	106	آب قنات	107	آب چشمه
108	آب باران	109	آب چاه	110	آب رودخانه	111	آب قنات	112	آب چشمه	113	آب دیگر	114	آب باران	115	آب چاه	116	آب رودخانه	117	آب قنات	118	آب چشمه
119	آب باران	120	آب چاه	121	آب رودخانه	122	آب قنات	123	آب چشمه	124	آب دیگر	125	آب باران	126	آب چاه	127	آب رودخانه	128	آب قنات	129	آب چشمه
130	آب باران	131	آب چاه	132	آب رودخانه	133	آب قنات	134	آب چشمه	135	آب دیگر	136	آب باران	137	آب چاه	138	آب رودخانه	139	آب قنات	140	آب چشمه
141	آب باران	142	آب چاه	143	آب رودخانه	144	آب قنات	145	آب چشمه	146	آب دیگر	147	آب باران	148	آب چاه	149	آب رودخانه	150	آب قنات	151	آب چشمه
152	آب باران	153	آب چاه	154	آب رودخانه	155	آب قنات	156	آب چشمه	157	آب دیگر	158	آب باران	159	آب چاه	160	آب رودخانه	161	آب قنات	162	آب چشمه
163	آب باران	164	آب چاه	165	آب رودخانه	166	آب قنات	167	آب چشمه	168	آب دیگر	169	آب باران	170	آب چاه	171	آب رودخانه	172	آب قنات	173	آب چشمه
174	آب باران	175	آب چاه	176	آب رودخانه	177	آب قنات	178	آب چشمه	179	آب دیگر	180	آب باران	181	آب چاه	182	آب رودخانه	183	آب قنات	184	آب چشمه
185	آب باران	186	آب چاه	187	آب رودخانه	188	آب قنات	189	آب چشمه	190	آب دیگر	191	آب باران	192	آب چاه	193	آب رودخانه	194	آب قنات	195	آب چشمه
196	آب باران	197	آب چاه	198	آب رودخانه	199	آب قنات	200	آب چشمه	201	آب دیگر	202	آب باران	203	آب چاه	204	آب رودخانه	205	آب قنات	206	آب چشمه
207	آب باران	208	آب چاه	209	آب رودخانه	210	آب قنات	211	آب چشمه	212	آب دیگر	213	آب باران	214	آب چاه	215	آب رودخانه	216	آب قنات	217	آب چشمه
218	آب باران	219	آب چاه	220	آب رودخانه	221	آب قنات	222	آب چشمه	223	آب دیگر	224	آب باران	225	آب چاه	226	آب رودخانه	227	آب قنات	228	آب چشمه
229	آب باران	230	آب چاه	231	آب رودخانه	232	آب قنات	233	آب چشمه	234	آب دیگر	235	آب باران	236	آب چاه	237	آب رودخانه	238	آب قنات	239	آب چشمه
240	آب باران	241	آب چاه	242	آب رودخانه	243	آب قنات	244	آب چشمه	245	آب دیگر	246	آب باران	247	آب چاه	248	آب رودخانه	249	آب قنات	250	آب چشمه
251	آب باران	252	آب چاه	253	آب رودخانه	254	آب قنات	255	آب چشمه	256	آب دیگر	257	آب باران	258	آب چاه	259	آب رودخانه	260	آب قنات	261	آب چشمه
262	آب باران	263	آب چاه	264	آب رودخانه	265	آب قنات	266	آب چشمه	267	آب دیگر	268	آب باران	269	آب چاه	270	آب رودخانه	271	آب قنات	272	آب چشمه
273	آب باران	274	آب چاه	275	آب رودخانه	276	آب قنات	277	آب چشمه	278	آب دیگر	279	آب باران	280	آب چاه	281	آب رودخانه	282	آب قنات	283	آب چشمه
284	آب باران	285	آب چاه	286	آب رودخانه	287	آب قنات	288	آب چشمه	289	آب دیگر	290	آب باران	291	آب چاه	292	آب رودخانه	293	آب قنات	294	آب چشمه
295	آب باران	296	آب چاه	297	آب رودخانه	298	آب قنات	299	آب چشمه	300	آب دیگر	301	آب باران	302	آب چاه	303	آب رودخانه	304	آب قنات	305	آب چشمه
306	آب باران	307	آب چاه	308	آب رودخانه	309	آب قنات	310	آب چشمه	311	آب دیگر	312	آب باران	313	آب چاه	314	آب رودخانه	315	آب قنات	316	آب چشمه
317	آب باران	318	آب چاه	319	آب رودخانه	320	آب قنات	321	آب چشمه	322	آب دیگر	323	آب باران	324	آب چاه	325	آب رودخانه	326	آب قنات	327	آب چشمه
328	آب باران	329	آب چاه	330	آب رودخانه	331	آب قنات	332	آب چشمه	333	آب دیگر	334	آب باران	335	آب چاه	336	آب رودخانه	337	آب قنات	338	آب چشمه
339	آب باران	340	آب چاه	341	آب رودخانه	342	آب قنات	343	آب چشمه	344	آب دیگر	345	آب باران	346	آب چاه	347	آب رودخانه	348	آب قنات	349	آب چشمه
350	آب باران	351	آب چاه	352	آب رودخانه	353	آب قنات	354	آب چشمه	355	آب دیگر	356	آب باران	357	آب چاه	358	آب رودخانه	359	آب قنات	360	آب چشمه
361	آب باران	362	آب چاه	363	آب رودخانه	364	آب قنات	365	آب چشمه	366	آب دیگر	367	آب باران	368	آب چاه	369	آب رودخانه	370	آب قنات	371	آب چشمه
372	آب باران	373	آب چاه	374	آب رودخانه	375	آب قنات	376	آب چشمه	377	آب دیگر	378	آب باران	379	آب چاه	380	آب رودخانه	381	آب قنات	382	آب چشمه
383	آب باران	384	آب چاه	385	آب رودخانه	386	آب قنات	387	آب چشمه	388	آب دیگر	389	آب باران	390	آب چاه	391	آب رودخانه	392	آب قنات	393	آب چشمه
394	آب باران	395	آب چاه	396	آب رودخانه	397	آب قنات	398	آب چشمه	399	آب دیگر	400	آب باران	401	آب چاه	402	آب رودخانه	403	آب قنات	404	آب چشمه
405	آب باران	406	آب چاه	407	آب رودخانه	408	آب قنات	409	آب چشمه	410	آب دیگر	411	آب باران	412	آب چاه	413	آب رودخانه	414	آب قنات	415	آب چشمه
416	آب باران	417	آب چاه	418	آب رودخانه	419	آب قنات	420	آب چشمه	421	آب دیگر	422	آب باران	423	آب چاه	424	آب رودخانه	425	آب قنات	426	آب چشمه
427	آب باران	428	آب چاه	429	آب رودخانه	430	آب قنات	431	آب چشمه	432	آب دیگر	433	آب باران	434	آب چاه	435	آب رودخانه	436	آب قنات	437	آب چشمه
438	آب باران	439	آب چاه	440	آب رودخانه	441	آب قنات	442	آب چشمه	443	آب دیگر	444	آب باران	445	آب چاه	446	آب رودخانه	447	آب قنات	448	آب چشمه
449	آب باران	450	آب چاه	451	آب رودخانه	452	آب قنات	453	آب چشمه	454	آب دیگر	455	آب باران	456	آب چاه	457	آب رودخانه	458	آب قنات	459	آب چشمه
460	آب باران	461	آب چاه	462	آب رودخانه	463	آب قنات	464	آب چشمه	465	آب دیگر	466	آب باران	467	آب چاه	468	آب رودخانه	469	آب قنات	470	آب چشمه
471	آب باران	472	آب چاه	473	آب رودخانه	474	آب قنات	475	آب چشمه	476	آب دیگر	477	آب باران	478	آب چاه	479	آب رودخانه	480	آب قنات	481	آب چشمه
482	آب باران	483	آب چاه	484	آب رودخانه	485	آب قنات	486	آب چشمه	487	آب دیگر	488	آب باران	489	آب چاه	490	آب رودخانه	491	آب قنات	492	آب چشمه
493	آب باران	494	آب چاه	495	آب رودخانه	496	آب قنات	497	آب چشمه	498	آب دیگر	499	آب باران	500	آب چاه	501	آب رودخانه	502	آب قنات	503	آب چشمه
504	آب باران	505	آب چاه	506	آب رودخانه	507	آب قنات	508	آب چشمه	509	آب دیگر	510	آب باران	511	آب چاه	512	آب رودخانه	513	آب قنات	514	آب چشمه
515	آب باران	516	آب چاه	517	آب رودخانه	518	آب قنات	519	آب چشمه	520	آب دیگر	521	آب باران	522	آب چاه	523	آب رودخانه	524	آب قنات	525	آب چشمه
526	آب باران	527	آب چاه	528	آب رودخانه	529	آب قنات	530	آب چشمه	531	آب دیگر	532	آب باران	533	آب چاه	534	آب رودخانه	535	آب قنات	536	آب چشمه
537	آب باران	538	آب چاه	539	آب رودخانه	540	آب قنات	541	آب چشمه	542	آب دیگر	543	آب باران	544	آب چاه	545	آب رودخانه	546	آب قنات	547	آب چشمه
548	آب باران	549	آب چاه	550	آب رودخانه	551	آب قنات	552	آب چشمه	553	آب دیگر	554	آب باران	555	آب چاه	556	آب رودخانه	557	آب قنات	558	آب چشمه
559	آب باران	560	آب چاه	561	آب رودخانه	562	آب قنات	563	آب چشمه	564	آب دیگر	565	آب باران	566	آب چاه	567	آب رودخانه	568	آب قنات	569	آب چشمه
570	آب باران	571	آب چاه	572	آب رودخانه	573	آب قنات	574	آب چشمه	575	آب دیگر	576	آب باران	577	آب چاه	578	آب رودخانه	579	آب قنات	580	آب چشمه
581	آب باران	582	آب چاه	583	آب رودخانه	584	آب قنات	585	آب چشمه	586	آب دیگر	587	آب باران	588	آب چاه	589	آب رودخانه	590	آب قنات	591	آب چشمه
592	آب باران	593	آب چاه	594	آب رودخانه	595	آب قنات	596	آب چشمه	597	آب دیگر	598	آب باران	599	آب چاه	600	آب رودخانه	601	آب قنات	602	آب چشمه
603	آب باران	604	آب چاه	605	آب رودخانه	606	آب قنات	607	آب چشمه	608	آب دیگر	609	آب باران	610	آب چاه	611	آب رودخانه	612	آب قنات	613	آب چشمه
614	آب باران	615	آب چاه	616	آب رودخانه	617	آب قنات	618	آب چشمه	619	آب دیگر	620	آب باران	621	آب چاه	622	آب رودخانه	623	آب قنات	624	آب چشمه
625	آب باران	626	آب چاه	627	آب رودخانه	628	آب قنات	629	آب چشمه	630	آب دیگر	631	آب باران	632	آب چاه	633	آب رودخانه	634	آب قنات	635	آب چشمه
636	آب بار																				

نقشه شهرستان قزوین به تفکیک بخش و دهستان

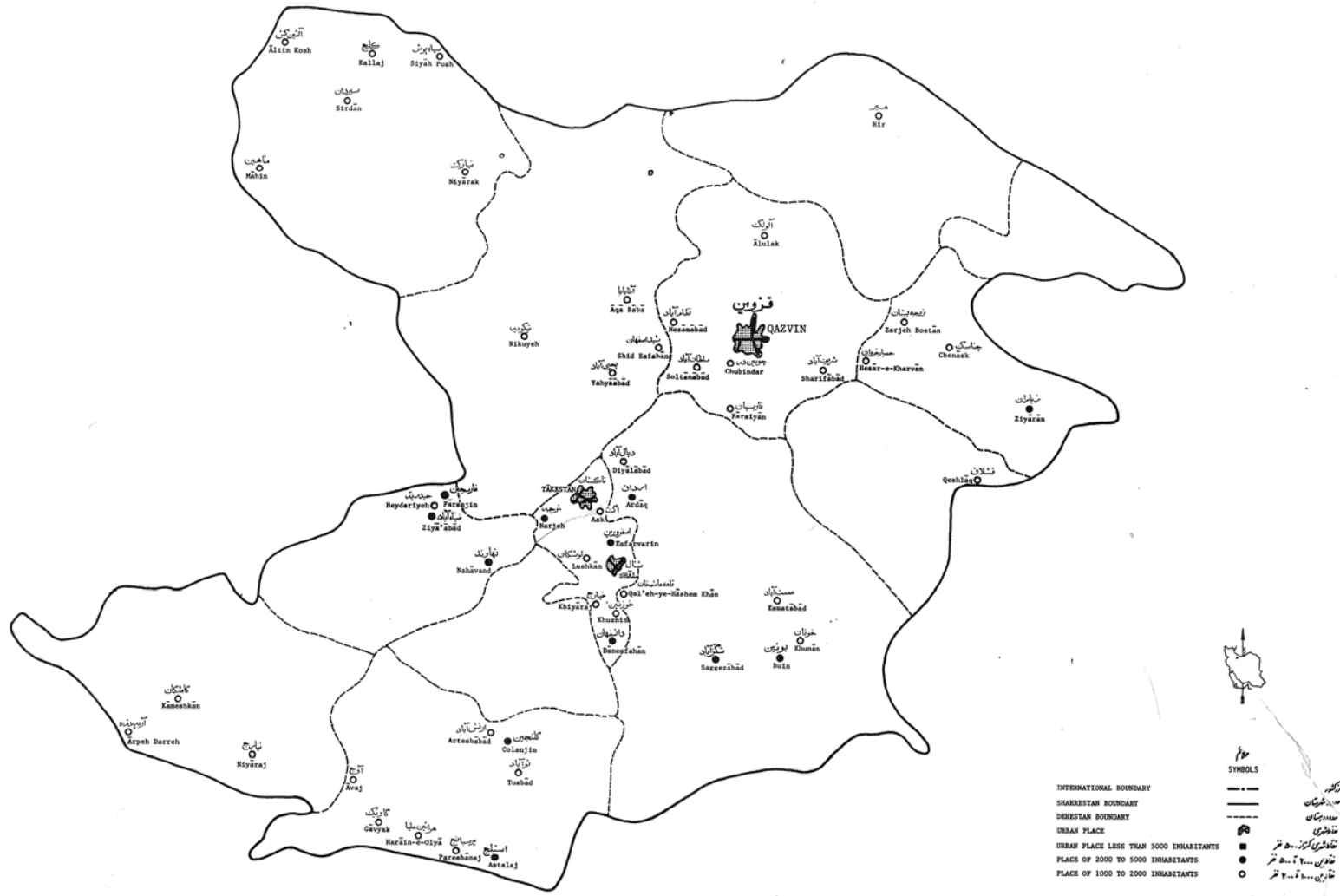
QAZVIN SHAHRESTAN - BY RELATED BAKHSHS AND DEHESTANS.



Source: Iranian Statistical Centre
National Census of Population and Housing November 1966

سازمان مرکزی آمار و سرشماری ایران
سرشماری عمومی نفوس و مسکن بهمن ماه ۱۳۴۵

نقشه شهرستان قزوین بر مبنای مکان‌های شهری و مکان‌های ۱۰۰۰ تا ۵۰۰۰ نفر جمعیت
 QAZVIN SHAHRESTAN - BY URBAN PLACE AND PLACES OF 1,000 TO 5,000 INHABITANTS.



Source: Iranian Statistical Centre
 National Census of Population and Housing November 1966

منبع: مرکز آمار ایران
 سرشماری عمومی نفوس و مسکن در آبان ماه ۱۳۴۵



Village code	Name of Village in Persian	جمعیت و مساحت		مساحت زمین کشاورزی		تعداد دام		منابع آب		تسهیلات اجتماعی و رفاهی		اصلی ترین راه		Type of Place and Population
		جمعیت	مساحت	کشور	باغیچه	گاو	گوسفند	چاه	سد	مدرسه	بیمارستان	بازار	نوع	
10	اب لنگه	10	10	10	10	10	10	10	10	10	10	10	10	10
11	ابن	11	11	11	11	11	11	11	11	11	11	11	11	11
12	ابریک	12	12	12	12	12	12	12	12	12	12	12	12	12
13	ابریک	13	13	13	13	13	13	13	13	13	13	13	13	13
14	ابریک	14	14	14	14	14	14	14	14	14	14	14	14	14
15	ابریک	15	15	15	15	15	15	15	15	15	15	15	15	15
16	ابریک	16	16	16	16	16	16	16	16	16	16	16	16	16
17	ابریک	17	17	17	17	17	17	17	17	17	17	17	17	17
18	ابریک	18	18	18	18	18	18	18	18	18	18	18	18	18
19	ابریک	19	19	19	19	19	19	19	19	19	19	19	19	19
20	ابریک	20	20	20	20	20	20	20	20	20	20	20	20	20

Village code	Name of Village in Parsi	Type of Place and Population		Principal annual crops		Laid Utilization (in Hectars)		No. of Cattle		Principal sources of water		Availability of Social, Instructional and Facilities		Principal roads		Type of Place and Population		Name of Village in Parsi	
		No. of Hamlets	Population	Area	Production	Area	Production	Male	Female	Well	Spring	Electricity	Post office	Tractor	Trail	Disturbance	Area	Production	Name of Village in Parsi
1	باريس	1	117	57	117	57	117	1	1	1	1	1	1	1	1	1	1	1	باريس
2	بازين	1	70	70	70	70	70	1	1	1	1	1	1	1	1	1	1	1	بازين
3	بنه شرقى	1	118	118	118	118	118	1	1	1	1	1	1	1	1	1	1	1	بنه شرقى
4	بنه غربى	1	117	117	117	117	117	1	1	1	1	1	1	1	1	1	1	1	بنه غربى
5	بهستان	1	70	70	70	70	70	1	1	1	1	1	1	1	1	1	1	1	بهستان
6	بهر بوشمان	1	196	196	196	196	196	1	1	1	1	1	1	1	1	1	1	1	بهر بوشمان
7	نزون	1	11	11	11	11	11	1	1	1	1	1	1	1	1	1	1	1	نزون
8	جعفر خانى	1	117	117	117	117	117	1	1	1	1	1	1	1	1	1	1	1	جعفر خانى
9	جمال آباد	1	111	111	111	111	111	1	1	1	1	1	1	1	1	1	1	1	جمال آباد
10	جنت آباد	1	117	117	117	117	117	1	1	1	1	1	1	1	1	1	1	1	جنت آباد
11	جهان آباد	1	117	117	117	117	117	1	1	1	1	1	1	1	1	1	1	1	جهان آباد
12	چابى	1	117	117	117	117	117	1	1	1	1	1	1	1	1	1	1	1	چابى
13	چوبين در	1	117	117	117	117	117	1	1	1	1	1	1	1	1	1	1	1	چوبين در
14	حسن آباد	1	117	117	117	117	117	1	1	1	1	1	1	1	1	1	1	1	حسن آباد
15	كسيه آباد	1	117	117	117	117	117	1	1	1	1	1	1	1	1	1	1	1	كسيه آباد
16	خراس	1	117	117	117	117	117	1	1	1	1	1	1	1	1	1	1	1	خراس
17	دگر نشاط	1	117	117	117	117	117	1	1	1	1	1	1	1	1	1	1	1	دگر نشاط
18	ديج	1	117	117	117	117	117	1	1	1	1	1	1	1	1	1	1	1	ديج
19	كزير	1	117	117	117	117	117	1	1	1	1	1	1	1	1	1	1	1	كزير
20	درشتين	1	117	117	117	117	117	1	1	1	1	1	1	1	1	1	1	1	درشتين
21	زده چشمه	1	117	117	117	117	117	1	1	1	1	1	1	1	1	1	1	1	زده چشمه
22	رزق	1	117	117	117	117	117	1	1	1	1	1	1	1	1	1	1	1	رزق
23	نوبار	1	117	117	117	117	117	1	1	1	1	1	1	1	1	1	1	1	نوبار
24	سارى يوسف	1	117	117	117	117	117	1	1	1	1	1	1	1	1	1	1	1	سارى يوسف
25	سله برون	1	117	117	117	117	117	1	1	1	1	1	1	1	1	1	1	1	سله برون
26	سله چا	1	117	117	117	117	117	1	1	1	1	1	1	1	1	1	1	1	سله چا
27	سله دران	1	117	117	117	117	117	1	1	1	1	1	1	1	1	1	1	1	سله دران
28	سلطان آباد	1	117	117	117	117	117	1	1	1	1	1	1	1	1	1	1	1	سلطان آباد
29	سياه چاه	1	117	117	117	117	117	1	1	1	1	1	1	1	1	1	1	1	سياه چاه
30	شاد نيل بزار	1	117	117	117	117	117	1	1	1	1	1	1	1	1	1	1	1	شاد نيل بزار
31	شرك ماهين	1	117	117	117	117	117	1	1	1	1	1	1	1	1	1	1	1	شرك ماهين
32	شرك نفت	1	117	117	117	117	117	1	1	1	1	1	1	1	1	1	1	1	شرك نفت
33	شريف آباد	1	117	117	117	117	117	1	1	1	1	1	1	1	1	1	1	1	شريف آباد
34	شريف آباد	1	117	117	117	117	117	1	1	1	1	1	1	1	1	1	1	1	شريف آباد
35	شله دم	1	117	117	117	117	117	1	1	1	1	1	1	1	1	1	1	1	شله دم
36	شتر	1	117	117	117	117	117	1	1	1	1	1	1	1	1	1	1	1	شتر
37	ملايان	1	117	117	117	117	117	1	1	1	1	1	1	1	1	1	1	1	ملايان
38	مهدى آباد	1	117	117	117	117	117	1	1	1	1	1	1	1	1	1	1	1	مهدى آباد
39	ملى بن	1	117	117	117	117	117	1	1	1	1	1	1	1	1	1	1	1	ملى بن
40	نارسان	1	117	117	117	117	117	1	1	1	1	1	1	1	1	1	1	1	نارسان
41	نوردكاه كزين	1	117	117	117	117	117	1	1	1	1	1	1	1	1	1	1	1	نوردكاه كزين
42	ناربان	1	117	117	117	117	117	1	1	1	1	1	1	1	1	1	1	1	ناربان
43	نقاس آباد	1	117	117	117	117	117	1	1	1	1	1	1	1	1	1	1	1	نقاس آباد
44	نقدى آباد	1	117	117	117	117	117	1	1	1	1	1	1	1	1	1	1	1	نقدى آباد
45	نقاس آباد	1	117	117	117	117	117	1	1	1	1	1	1	1	1	1	1	1	نقاس آباد
46	كارخانه كسيه	1	117	117	117	117	117	1	1	1	1	1	1	1	1	1	1	1	كارخانه كسيه
47	كاه نور	1	117	117	117	117	117	1	1	1	1	1	1	1	1	1	1	1	كاه نور
48	كيتراي	1	117	117	117	117	117	1	1	1	1	1	1	1	1	1	1	1	كيتراي
49	كسين	1	117	117	117	117	117	1	1	1	1	1	1	1	1	1	1	1	كسين
50	كمال آباد	1	117	117	117	117	117	1	1	1	1	1	1	1	1	1	1	1	كمال آباد
51	كروان	1	117	117	117	117	117	1	1	1	1	1	1	1	1	1	1	1	كروان
52	كوكينه	1	117	117	117	117	117	1	1	1	1	1	1	1	1	1	1	1	كوكينه
53	كوره چال	1	117	117	117	117	117	1	1	1	1	1	1	1	1	1	1	1	كوره چال
54	كوره سنگ	1	117	117	117	117	117	1	1	1	1	1	1	1	1	1	1	1	كوره سنگ
55	كزين	1	117	117	117	117	117	1	1	1	1	1	1	1	1	1	1	1	كزين
56	كشك آباد	1	117	117	117	117	117	1	1	1	1	1	1	1	1	1	1	1	كشك آباد
57	كشك آباد	1	117	117	117	117	117	1	1	1	1	1	1	1	1	1	1	1	كشك آباد
58	كشك آباد	1	117	117	117	117	117	1	1	1	1	1	1	1	1	1	1	1	كشك آباد
59	كشك آباد	1	117	117	117	117	117	1	1	1	1	1	1	1	1	1	1	1	كشك آباد
60	كشك آباد	1	117	117	117	117	117	1	1	1	1	1	1	1	1	1	1	1	كشك آباد

تعداد کسب و کارها و تسهیلات موجود در آبادی

نام آبادی: ...
شماره پستی: ...

Main data table with columns for village name, village code, and various facility codes (1-85) representing different types of establishments and services.

نام محل: ...
نام آبادی: ...
ALAMUT DEHISTAN 01

Legend table for facility codes, listing categories such as 'Existing Establishments and Facilities' and 'Principal Permanent Crops' with their corresponding codes.

Existing Establishments and Facilities

Principal Permanent Crops

Village	Name of Village	Existing Establishments and Facilities																									Principal Permanent Crops																																																																																																																																																																																																																																																																																																																																																																																																																																																																																																																																																																																																																																																																																																																																																																																																																																																																																																																																																																																																																																																																																																																																																																																																																																																																																																																																																																																																																																																																																																													
		1	2	3	4	5	6	7	8	9	10	11	12	13	14	15	16	17	18	19	20	21	22	23	24	25	26	27	28	29	30	31	32	33	34	35	36	37	38	39	40	41	42	43	44	45	46	47	48	49	50	51	52	53	54	55	56	57	58	59	60	61	62	63	64	65	66	67	68	69	70	71	72	73	74	75	76	77	78	79	80	81	82	83	84	85	86	87	88	89	90	91	92	93	94	95	96	97	98	99	100	101	102	103	104	105	106	107	108	109	110	111	112	113	114	115	116	117	118	119	120	121	122	123	124	125	126	127	128	129	130	131	132	133	134	135	136	137	138	139	140	141	142	143	144	145	146	147	148	149	150	151	152	153	154	155	156	157	158	159	160	161	162	163	164	165	166	167	168	169	170	171	172	173	174	175	176	177	178	179	180	181	182	183	184	185	186	187	188	189	190	191	192	193	194	195	196	197	198	199	200	201	202	203	204	205	206	207	208	209	210	211	212	213	214	215	216	217	218	219	220	221	222	223	224	225	226	227	228	229	230	231	232	233	234	235	236	237	238	239	240	241	242	243	244	245	246	247	248	249	250	251	252	253	254	255	256	257	258	259	260	261	262	263	264	265	266	267	268	269	270	271	272	273	274	275	276	277	278	279	280	281	282	283	284	285	286	287	288	289	290	291	292	293	294	295	296	297	298	299	300	301	302	303	304	305	306	307	308	309	310	311	312	313	314	315	316	317	318	319	320	321	322	323	324	325	326	327	328	329	330	331	332	333	334	335	336	337	338	339	340	341	342	343	344	345	346	347	348	349	350	351	352	353	354	355	356	357	358	359	360	361	362	363	364	365	366	367	368	369	370	371	372	373	374	375	376	377	378	379	380	381	382	383	384	385	386	387	388	389	390	391	392	393	394	395	396	397	398	399	400	401	402	403	404	405	406	407	408	409	410	411	412	413	414	415	416	417	418	419	420	421	422	423	424	425	426	427	428	429	430	431	432	433	434	435	436	437	438	439	440	441	442	443	444	445	446	447	448	449	450	451	452	453	454	455	456	457	458	459	460	461	462	463	464	465	466	467	468	469	470	471	472	473	474	475	476	477	478	479	480	481	482	483	484	485	486	487	488	489	490	491	492	493	494	495	496	497	498	499	500	501	502	503	504	505	506	507	508	509	510	511	512	513	514	515	516	517	518	519	520	521	522	523	524	525	526	527	528	529	530	531	532	533	534	535	536	537	538	539	540	541	542	543	544	545	546	547	548	549	550	551	552	553	554	555	556	557	558	559	560	561	562	563	564	565	566	567	568	569	570	571	572	573	574	575	576	577	578	579	580	581	582	583	584	585	586	587	588	589	590	591	592	593	594	595	596	597	598	599	600	601	602	603	604	605	606	607	608	609	610	611	612	613	614	615	616	617	618	619	620	621	622	623	624	625	626	627	628	629	630	631	632	633	634	635	636	637	638	639	640	641	642	643	644	645	646	647	648	649	650	651	652	653	654	655	656	657	658	659	660	661	662	663	664	665	666	667	668	669	670	671	672	673	674	675	676	677	678	679	680	681	682	683	684	685	686	687	688	689	690	691	692	693	694	695	696	697	698	699	700	701	702	703	704	705	706	707	708	709	710	711	712	713	714	715	716	717	718	719	720	721	722	723	724	725	726	727	728	729	730	731	732	733	734	735	736	737	738	739	740	741	742	743	744	745	746	747	748	749	750	751	752	753	754	755	756	757	758	759	760	761	762	763	764	765	766	767	768	769	770	771	772	773	774	775	776	777	778	779	780	781	782	783	784	785	786	787	788	789	790	791	792	793	794	795	796	797	798	799	800	801	802	803	804	805	806	807	808	809	810	811	812	813	814	815	816	817	818	819	820	821	822	823	824	825	826	827	828	829	830	831	832	833	834	835	836	837	838	839	840	841	842	843	844	845	846	847	848	849	850	851	852	853	854	855	856	857	858	859	860	861	862	863	864	865	866	867	868	869	870	871	872	873	874	875	876	877	878	879	880	881	882	883	884	885	886	887	888	889	890	891	892	893	894	895	896	897	898	899	900	901	902	903	904	905	906	907	908	909	910	911	912	913	914	915	916	917	918	919	920	921	922	923	924	925	926	927	928	929	930	931	932	933	934	935	936	937	938	939	940	941	942	943	944	945	946	947	948	949	950	951	952	953	954	955	956	957	958	959	960	961	962	963	964	965	966	967	968	969	970	971	972	973	974	975	976	977	978	979	980	981	982	983	984	985	986	987	988	989	990	991	992	993	994	995	996	997	998	999	1000	1001	1002	1003	1004	1005	1006	1007	1008	1009	1010	1011	1012	1013	1014	1015	1016	1017	1018	1019	1020	1021	1022	1023	1024	1025	1026	1027	1028	1029	1030	1031	1032	1033	1034	1035	1036	1037	1038	1039	1040	1041	1042	1043	1044	1045	1046	1047	1048	1049	1050	1051	1052	1053	1054	1055	1056	1057	1058	1059	1060	1061	1062	1063	1064	1065	1066	1067	1068	1069	1070	1071	1072	1073	1074	1075	1076	1077	1078	1079	1080	1081	1082	1083	1084	1085	1086	1087	1088	1089	1090	1091	1092	1093	1094	1095	1096	1097	1098	1099	1100	1101	1102	1103	1104	1105	1106	1107	1108	1109	1110	1111	1112	1113	1114	1115	1116	1117	1118	1119	1120	1121	1122	1123	1124	1125	1126	1127	1128	1129	1130	1131	1132	1133	1134	1135	1136	1137	1138	1139	1140	1141	1142	1143	1144	1145	1146	1147	1148	1149	1150	1151	1152	1153	1154	1155	1156	1157	1158	1159	1160	1161	1162	1163	1164	1165	1166	1167	1168	1169	1170	1171	1172	1173	1174	1175	1176	1177	1178	1179	1180	1181	1182	1183	1184	1185	1186	1187	1188	1189	1190	1191	1192	1193	1194	1195	1196	1197	1198	1199	1200	1201	1202	1203	1204	1205	1206	1207	1208	1209	1210	1211	1212	1213	1214	1215	1216	1217	1218	1219	1220	1221	1222	1223	1224	1225	1226	1227	1228	1229	1230	1231	1232	1233	1234	1235	1236	1237	1238	1239	1240	1241	1242	1243	1244	1245	1246	1247	1248	1249	1250	1251	1252	1253	1254	1255	1256	1257	1258	1259	1260	1261	1262	1263	1264	1265	1266	1267	1268	1269	1270	1271	1272	1273	1274	1275	1276	1277	1278	1279	1280	1281	1282	1283	1284	1285	1286	1287	1288	1289	1290	1291	1292	1293	1294	1295	1296	1297	1298	1299	1300	1301	1302	1303	1304	1305	1306	1307	1308	1309	1310	1311	1312	1313	1314	1315	1316	1317	1318	1319	1320	1321	1322	1323	1324	1325	1326	1327	1328	1329	1330	1331	1332	1333	1334	1335	1336	1337	1338	1339	1340	1341	1342	1343	1344	1345	1346	1347	1348	1349	1350	1351	1352	1353	1354	1355	1356	1357	1358	1359	1360	1361	1362	1363	1364	1365	1366	1367	1368	1369	1370	1371	1372	1373	1374	1375	1376	1377	1378	1379	1380	1381	1382	1383	1384	1385	1386	1387	1388	1389	1390	1391	1392	1393	1394	1395	1396	1397	1398	1399	1400	1401	1402	1403	1404	1405	1406	1407	1408	1409	1410	1411	1412	1413	1414	1415	1416	1417	1418	1419	1420	1421	1422	1423	1424	1425	1426	1427	1428	1429	1430	1431	1432	1433	1434	1435	1436	1437	1438	1439	1440	1441	1442	1443	1444	1445	1446	1447	1448	1449	1450	1451	1452	1453	1454	1455	1456	1457	1458	1459	1460	1461	1462	1463	1464	1465	1466	1467	1468	1469	1470	1471	1472	1473	1474	1475	1476	1477	1478	1479

نام دهستان/شهرستان
 نام دهکده/مجلس

تعداد یکمات و وسعت هر یک در واحد دهکده

ردیف	نام دهکده/مجلس	تعداد یکمات										وسعت هر یک در واحد دهکده									
		1	2	3	4	5	6	7	8	9	10	11	12	13	14	15	16	17	18	19	20
4-01	Aboollah Mas'ud	1																			
4-02	Aljeh																				
4-03	Almaddin																				
4-04	Qogehlu																				
4-05	Qareh Bolagh																				
4-06	Qaslu																				
4-07	Qal'eh Bidar																				
4-08	Qasbielu																				
4-09	Qasbielu																				
4-10	Qasbielu																				
4-11	Qasbielu																				
4-12	Qasbielu																				
4-13	Qasbielu																				
4-14	Qasbielu																				
4-15	Qasbielu																				
4-16	Qasbielu																				
4-17	Qasbielu																				
4-18	Qasbielu																				
4-19	Qasbielu																				
4-20	Qasbielu																				
4-21	Qasbielu																				
4-22	Qasbielu																				
4-23	Qasbielu																				
4-24	Qasbielu																				
4-25	Qasbielu																				
4-26	Qasbielu																				
4-27	Qasbielu																				
4-28	Qasbielu																				
4-29	Qasbielu																				
4-30	Qasbielu																				
4-31	Qasbielu																				
4-32	Qasbielu																				
4-33	Qasbielu																				
4-34	Qasbielu																				
4-35	Qasbielu																				
4-36	Qasbielu																				
4-37	Qasbielu																				
4-38	Qasbielu																				
4-39	Qasbielu																				
4-40	Qasbielu																				
4-41	Qasbielu																				
4-42	Qasbielu																				
4-43	Qasbielu																				
4-44	Qasbielu																				
4-45	Qasbielu																				
4-46	Qasbielu																				
4-47	Qasbielu																				
4-48	Qasbielu																				
4-49	Qasbielu																				
4-50	Qasbielu																				
4-51	Qasbielu																				
4-52	Qasbielu																				
4-53	Qasbielu																				
4-54	Qasbielu																				
4-55	Qasbielu																				
4-56	Qasbielu																				
4-57	Qasbielu																				
4-58	Qasbielu																				
4-59	Qasbielu																				
4-60	Qasbielu																				
4-61	Qasbielu																				
4-62	Qasbielu																				
4-63	Qasbielu																				
4-64	Qasbielu																				
4-65	Qasbielu																				
4-66	Qasbielu																				
4-67	Qasbielu																				
4-68	Qasbielu																				
4-69	Qasbielu																				
4-70	Qasbielu																				
4-71	Qasbielu																				
4-72	Qasbielu																				
4-73	Qasbielu																				
4-74	Qasbielu																				
4-75	Qasbielu																				
4-76	Qasbielu																				
4-77	Qasbielu																				
4-78	Qasbielu																				
4-79	Qasbielu																				
4-80	Qasbielu																				
4-81	Qasbielu																				
4-82	Qasbielu																				
4-83	Qasbielu																				
4-84	Qasbielu																				
4-85	Qasbielu																				
4-86	Qasbielu																				
4-87	Qasbielu																				
4-88	Qasbielu																				
4-89	Qasbielu																				
4-90	Qasbielu																				
4-91	Qasbielu																				
4-92	Qasbielu																				
4-93	Qasbielu																				
4-94	Qasbielu																				
4-95	Qasbielu																				
4-96	Qasbielu																				
4-97	Qasbielu																				
4-98	Qasbielu																				
4-99	Qasbielu																				
4-100	Qasbielu																				

ردیف	نام دهستان/شهرستان	نام دهکده/مجلس	تعداد یکمات	وسعت هر یک در واحد دهکده
4-101	Qasbielu	Qasbielu		
4-102	Qasbielu	Qasbielu		
4-103	Qasbielu	Qasbielu		
4-104	Qasbielu	Qasbielu		
4-105	Qasbielu	Qasbielu		
4-106	Qasbielu	Qasbielu		
4-107	Qasbielu	Qasbielu		
4-108	Qasbielu	Qasbielu		
4-109	Qasbielu	Qasbielu		
4-110	Qasbielu	Qasbielu		
4-111	Qasbielu	Qasbielu		
4-112	Qasbielu	Qasbielu		
4-113	Qasbielu	Qasbielu		
4-114	Qasbielu	Qasbielu		
4-115	Qasbielu	Qasbielu		
4-116	Qasbielu	Qasbielu		
4-117	Qasbielu	Qasbielu		
4-118	Qasbielu	Qasbielu		
4-119	Qasbielu	Qasbielu		
4-120	Qasbielu	Qasbielu		

نام دهستان و نام روستا

تاسیسات و خدمات عمومی روستا

انواع محصولات عمده روستا

انواع محصولات عمده روستا

ردیف	نام روستا	تاسیسات و خدمات عمومی روستا										انواع محصولات عمده روستا									
		۱	۲	۳	۴	۵	۶	۷	۸	۹	۱۰	۱۱	۱۲	۱۳	۱۴	۱۵	۱۶	۱۷	۱۸	۱۹	۲۰
1-01	Kashan																				
1-02	Kashan																				
1-03	Kashan																				
1-04	Kashan																				
1-05	Kashan																				
1-06	Kashan																				
1-07	Kashan																				
1-08	Kashan																				
1-09	Kashan																				
1-10	Kashan																				
1-11	Kashan																				
1-12	Kashan																				
1-13	Kashan																				
1-14	Kashan																				
1-15	Kashan																				
1-16	Kashan																				
1-17	Kashan																				
1-18	Kashan																				
1-19	Kashan																				
1-20	Kashan																				
1-21	Kashan																				
1-22	Kashan																				
1-23	Kashan																				
1-24	Kashan																				
1-25	Kashan																				
1-26	Kashan																				
1-27	Kashan																				
1-28	Kashan																				
1-29	Kashan																				
1-30	Kashan																				
1-31	Kashan																				
1-32	Kashan																				
1-33	Kashan																				
1-34	Kashan																				
1-35	Kashan																				
1-36	Kashan																				
1-37	Kashan																				
1-38	Kashan																				
1-39	Kashan																				
1-40	Kashan																				
1-41	Kashan																				
1-42	Kashan																				
1-43	Kashan																				
1-44	Kashan																				
1-45	Kashan																				
1-46	Kashan																				
1-47	Kashan																				
1-48	Kashan																				
1-49	Kashan																				
1-50	Kashan																				
1-51	Kashan																				
1-52	Kashan																				
1-53	Kashan																				
1-54	Kashan																				
1-55	Kashan																				
1-56	Kashan																				
1-57	Kashan																				
1-58	Kashan																				
1-59	Kashan																				
1-60	Kashan																				
1-61	Kashan																				
1-62	Kashan																				
1-63	Kashan																				
1-64	Kashan																				
1-65	Kashan																				
1-66	Kashan																				
1-67	Kashan																				
1-68	Kashan																				
1-69	Kashan																				
1-70	Kashan																				
1-71	Kashan																				
1-72	Kashan																				
1-73	Kashan																				
1-74	Kashan																				
1-75	Kashan																				
1-76	Kashan																				
1-77	Kashan																				
1-78	Kashan																				
1-79	Kashan																				
1-80	Kashan																				
1-81	Kashan																				
1-82	Kashan																				
1-83	Kashan																				
1-84	Kashan																				
1-85	Kashan																				
1-86	Kashan																				
1-87	Kashan																				
1-88	Kashan																				
1-89	Kashan																				
1-90	Kashan																				
1-91	Kashan																				
1-92	Kashan																				
1-93	Kashan																				
1-94	Kashan																				
1-95	Kashan																				
1-96	Kashan																				
1-97	Kashan																				
1-98	Kashan																				
1-99	Kashan																				
1-100	Kashan																				

ردیف	نام دهستان	نام روستا	۱	۲	۳	۴	۵	۶	۷	۸	۹	۱۰	۱۱	۱۲	۱۳	۱۴	۱۵	۱۶	۱۷	۱۸	۱۹	۲۰
1-101	GAHĀ SEHENTĀN 10	Ab mirik																				
1-102	GAHĀ SEHENTĀN 10	Ab Khorsh																				
1-103	GAHĀ SEHENTĀN 10	Ehrānābād																				
1-104	GAHĀ SEHENTĀN 10	Amādgāh																				
1-105	GAHĀ SEHENTĀN 10	Ardejan																				
1-106	GAHĀ SEHENTĀN 10	Ardejan																				
1-107	GAHĀ SEHENTĀN 10	Ardū Kūh																				
1-108	GAHĀ SEHENTĀN 10	Ardū Kūh																				
1-109	GAHĀ SEHENTĀN 10	Alīābād																				
1-110	GAHĀ SEHENTĀN 10	Amirābād																				

Village Name	Area (Hectares)		Population		No. of Households		No. of Males		No. of Females		No. of Literates		No. of Illiterates		No. of Scheduled Caste		No. of Scheduled Tribe		No. of Backward Class		No. of Other Backward Class		No. of Total		
	Total	Cultivable	Total	Male	Total	Male	Total	Male	Total	Male	Total	Male	Total	Male	Total	Male	Total	Male	Total	Male	Total	Male	Total	Male	Total
...

Village Name	Village Code	Establishments and Facilities										Principal Permanent Crops									
		Public Bath	Water shop	Madrasah	Library	Club	Post office	Telegraph office	Police station	Health center	Other	Wheat	Corn	Sorghum	Barley	Olive	Apple	Other			
3-C5... Budak	131																				
3-B5... Buvind	132																				
3-C1... Zarrinbūd	133																				
3-D1... Soleykhā	134																				
3-C2... Zinbūd	135																				
3-B3... 'Sai Darreh	136																				
3-B2... Sakhabūd	137																				
3-B1... Saidbūd	138																				
3-C4... Sagesbūd	139																				
3-B5... Soltānbūd	140																				
3-B4... Soltānbūd	141																				
3-C1... Soleymanbūd	142																				
3-C2... Soman	143																				
3-B1... Sulqām	144																				
3-B1... Seyrom	145																				
3-D3... Shādat	146																				
3-B1... Shāh Mahā	147																				
3-C1... Shārd	148																				
1-B8... Shāhin Tappā	149																				
3-E2... Sherkat-e-Allāhbūd	150																				
3-C1... Shasharak	151																				
3-D5... Sharjeh	152																				
1-B8... Shahrestān	153																				
3-C3... Shahrīnābūd	154																				
3-B5... Shādeqbūd	155																				
3-B5... Shādeq	156																				
3-D3... Sadrābūd	157																				
3-C1... Shahrābūd	158																				
3-B3... Tassarak	159																				
3-B1... Zahīrābūd	160																				
3-C1... Abhābūd	161																				
3-B2... Abolrahābūd	162																				
3-D4... Akhrābūd	163																				
3-D3... Amābūd	164																				
3-C2... Alirezābūd	165																				
1-A8... Alībūd	166																				
3-B2... Alībūd	167																				
3-C3... Alībūd	168																				
3-B2... Alībūd	169																				
1-B8... Qarin	170																				
3-74... Fathābūd	171																				
3-C1... Farkān	172																				
1-B8... Fāzābūd	173																				
3-D3... Foyābūd	174																				
3-36... Qānā Jādeh	175																				
3-B3... Qotābūd	176																				
3-B5... Qorparā	177																				
3-B5... Qazāleh Qeshlāq	178																				
3-B3... Qeshlāq-e-Charkhū	179																				
3-E4... Qeshlāq-e-Hasanlu	180																				
3-D2... Qeshlāq-e-Jāheq Bāzi	181																				
3-D2... Qeshlāq-e-Marinlu	182																				
3-C5... Qal'eh-ye-Bahmatābūd	183																				
3-B3... Qal'eh-ye-Tahmasb	184																				
3-D3... Qal'eh-ye-Qodrābūd	185																				
3-B3.1... Qal'eh Ganj	186																				
3-D2... Qal'eh-ye-Mohandes Afshār	187																				
3-A3... Qal'eh-ye-Shāh Khān	188																				
1-B8... Qamīn-e-Kuchak	189																				
3-D6... Qashī Qoyū	190																				
1-A8... Kāzābūd	191																				
3-C1... Kachli Gard	192																				
3-D3... Karīmābūd	193																				
3-C1... Kākin	194																				
3-B4... Kōz Darreh	195																				

QAZVIN SHAHRESTAN

Existing Establishments and Facilities

Principal Permanent Crops

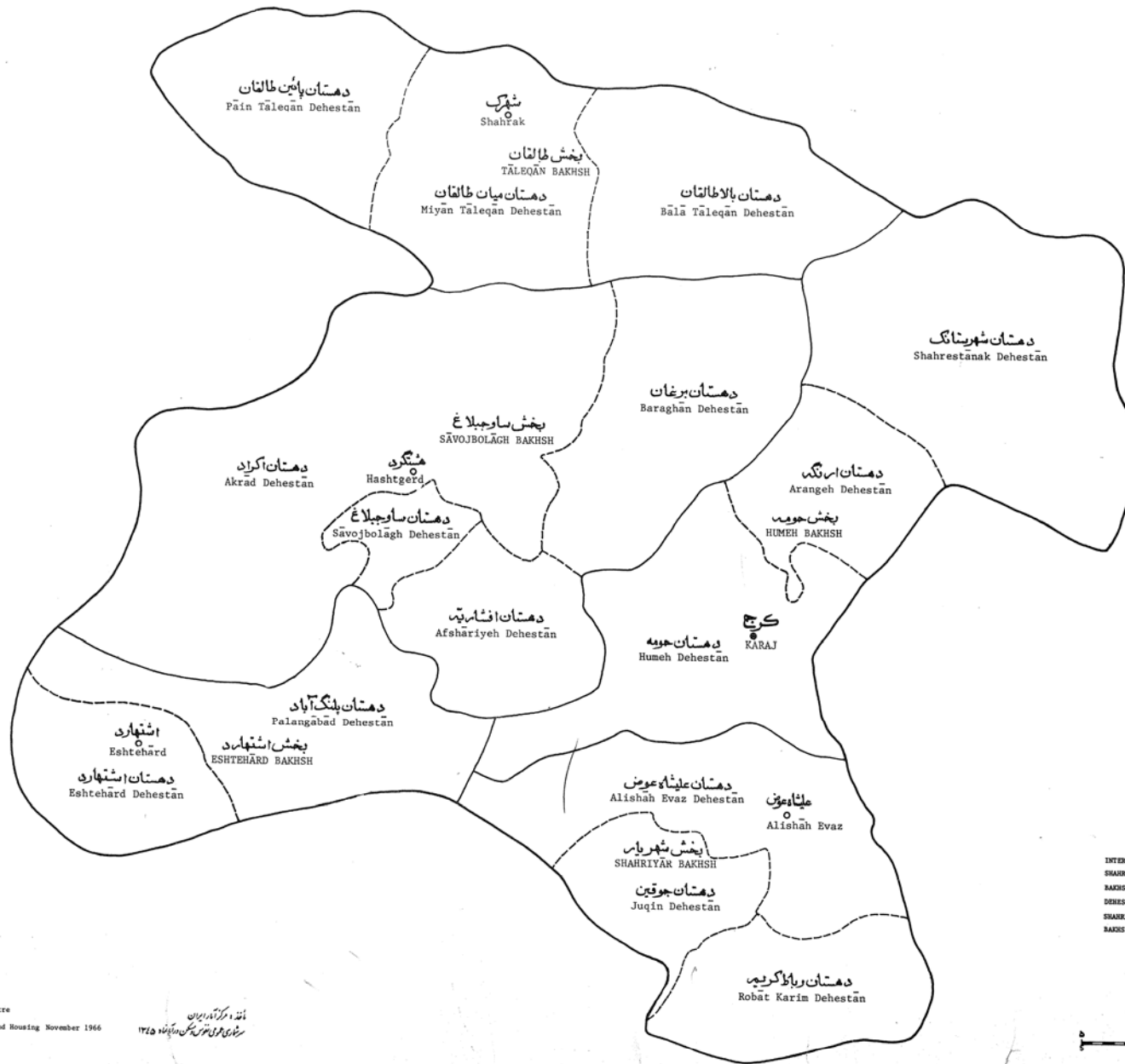
Village Location in the Map	Name of Village	Existing Establishments and Facilities																									Principal Permanent Crops																																																																																																																																																																																																																																																																																																																																																																																																																																																																																																																																																																																																																																																																																																																																																																																																																																																																																																																																																																																																																																																																																																																																																																																																																																																																																																																																																																																																																																																																																																																				
		1	2	3	4	5	6	7	8	9	10	11	12	13	14	15	16	17	18	19	20	21	22	23	24	25	26	27	28	29	30	31	32	33	34	35	36	37	38	39	40	41	42	43	44	45	46	47	48	49	50	51	52	53	54	55	56	57	58	59	60	61	62	63	64	65	66	67	68	69	70	71	72	73	74	75	76	77	78	79	80	81	82	83	84	85	86	87	88	89	90	91	92	93	94	95	96	97	98	99	100	101	102	103	104	105	106	107	108	109	110	111	112	113	114	115	116	117	118	119	120	121	122	123	124	125	126	127	128	129	130	131	132	133	134	135	136	137	138	139	140	141	142	143	144	145	146	147	148	149	150	151	152	153	154	155	156	157	158	159	160	161	162	163	164	165	166	167	168	169	170	171	172	173	174	175	176	177	178	179	180	181	182	183	184	185	186	187	188	189	190	191	192	193	194	195	196	197	198	199	200	201	202	203	204	205	206	207	208	209	210	211	212	213	214	215	216	217	218	219	220	221	222	223	224	225	226	227	228	229	230	231	232	233	234	235	236	237	238	239	240	241	242	243	244	245	246	247	248	249	250	251	252	253	254	255	256	257	258	259	260	261	262	263	264	265	266	267	268	269	270	271	272	273	274	275	276	277	278	279	280	281	282	283	284	285	286	287	288	289	290	291	292	293	294	295	296	297	298	299	300	301	302	303	304	305	306	307	308	309	310	311	312	313	314	315	316	317	318	319	320	321	322	323	324	325	326	327	328	329	330	331	332	333	334	335	336	337	338	339	340	341	342	343	344	345	346	347	348	349	350	351	352	353	354	355	356	357	358	359	360	361	362	363	364	365	366	367	368	369	370	371	372	373	374	375	376	377	378	379	380	381	382	383	384	385	386	387	388	389	390	391	392	393	394	395	396	397	398	399	400	401	402	403	404	405	406	407	408	409	410	411	412	413	414	415	416	417	418	419	420	421	422	423	424	425	426	427	428	429	430	431	432	433	434	435	436	437	438	439	440	441	442	443	444	445	446	447	448	449	450	451	452	453	454	455	456	457	458	459	460	461	462	463	464	465	466	467	468	469	470	471	472	473	474	475	476	477	478	479	480	481	482	483	484	485	486	487	488	489	490	491	492	493	494	495	496	497	498	499	500	501	502	503	504	505	506	507	508	509	510	511	512	513	514	515	516	517	518	519	520	521	522	523	524	525	526	527	528	529	530	531	532	533	534	535	536	537	538	539	540	541	542	543	544	545	546	547	548	549	550	551	552	553	554	555	556	557	558	559	560	561	562	563	564	565	566	567	568	569	570	571	572	573	574	575	576	577	578	579	580	581	582	583	584	585	586	587	588	589	590	591	592	593	594	595	596	597	598	599	600	601	602	603	604	605	606	607	608	609	610	611	612	613	614	615	616	617	618	619	620	621	622	623	624	625	626	627	628	629	630	631	632	633	634	635	636	637	638	639	640	641	642	643	644	645	646	647	648	649	650	651	652	653	654	655	656	657	658	659	660	661	662	663	664	665	666	667	668	669	670	671	672	673	674	675	676	677	678	679	680	681	682	683	684	685	686	687	688	689	690	691	692	693	694	695	696	697	698	699	700	701	702	703	704	705	706	707	708	709	710	711	712	713	714	715	716	717	718	719	720	721	722	723	724	725	726	727	728	729	730	731	732	733	734	735	736	737	738	739	740	741	742	743	744	745	746	747	748	749	750	751	752	753	754	755	756	757	758	759	760	761	762	763	764	765	766	767	768	769	770	771	772	773	774	775	776	777	778	779	780	781	782	783	784	785	786	787	788	789	790	791	792	793	794	795	796	797	798	799	800	801	802	803	804	805	806	807	808	809	810	811	812	813	814	815	816	817	818	819	820	821	822	823	824	825	826	827	828	829	830	831	832	833	834	835	836	837	838	839	840	841	842	843	844	845	846	847	848	849	850	851	852	853	854	855	856	857	858	859	860	861	862	863	864	865	866	867	868	869	870	871	872	873	874	875	876	877	878	879	880	881	882	883	884	885	886	887	888	889	890	891	892	893	894	895	896	897	898	899	900	901	902	903	904	905	906	907	908	909	910	911	912	913	914	915	916	917	918	919	920	921	922	923	924	925	926	927	928	929	930	931	932	933	934	935	936	937	938	939	940	941	942	943	944	945	946	947	948	949	950	951	952	953	954	955	956	957	958	959	960	961	962	963	964	965	966	967	968	969	970	971	972	973	974	975	976	977	978	979	980	981	982	983	984	985	986	987	988	989	990	991	992	993	994	995	996	997	998	999	1000	1001	1002	1003	1004	1005	1006	1007	1008	1009	1010	1011	1012	1013	1014	1015	1016	1017	1018	1019	1020	1021	1022	1023	1024	1025	1026	1027	1028	1029	1030	1031	1032	1033	1034	1035	1036	1037	1038	1039	1040	1041	1042	1043	1044	1045	1046	1047	1048	1049	1050	1051	1052	1053	1054	1055	1056	1057	1058	1059	1060	1061	1062	1063	1064	1065	1066	1067	1068	1069	1070	1071	1072	1073	1074	1075	1076	1077	1078	1079	1080	1081	1082	1083	1084	1085	1086	1087	1088	1089	1090	1091	1092	1093	1094	1095	1096	1097	1098	1099	1100	1101	1102	1103	1104	1105	1106	1107	1108	1109	1110	1111	1112	1113	1114	1115	1116	1117	1118	1119	1120	1121	1122	1123	1124	1125	1126	1127	1128	1129	1130	1131	1132	1133	1134	1135	1136	1137	1138	1139	1140	1141	1142	1143	1144	1145	1146	1147	1148	1149	1150	1151	1152	1153	1154	1155	1156	1157	1158	1159	1160	1161	1162	1163	1164	1165	1166	1167	1168	1169	1170	1171	1172	1173	1174	1175	1176	1177	1178	1179	1180	1181	1182	1183	1184	1185	1186	1187	1188	1189	1190	1191	1192	1193	1194	1195	1196	1197	1198	1199	1200	1201	1202	1203	1204	1205	1206	1207	1208	1209	1210	1211	1212	1213	1214	1215	1216	1217	1218	1219	1220	1221	1222	1223	1224	1225	1226	1227	1228	1229	1230	1231	1232	1233	1234	1235	1236	1237	1238	1239	1240	1241	1242	1243	1244	1245	1246	1247	1248	1249	1250	1251	1252	1253	1254	1255	1256	1257	1258	1259	1260	1261	1262	1263	1264	1265	1266	1267	1268	1269	1270	1271	1272	1273	1274	1275	1276	1277	1278	1279	1280	1281	1282	1283	1284	1285	1286	1287	1288	1289	1290	1291	1292	1293	1294	1295	1296	1297	1298	1299	1300	1301	1302	1303	1304	1305	1306	1307	1308	1309	1310	1311	1312	1313	1314	1315	1316	1317	1318	1319	1320	1321	1322	1323	1324	1325	1326	1327	1328	1329	1330	1331	1332	1333	1334	1335	1336	1337	1338	1339	1340	1341	1342	1343	1344	1345	1346	1347	1348	1349	1350	1351	1352	1353	1354	1355	1356	1357	1358	1359	1360	1361	1362	1363	1364	1365	1366	1367	1368	1369	1370	1371	1372	1373	1374	1375	1376	1377	1378	1379	1380	1381	1382	1383	1384	1385	1386	1387	1388	1389	1390	1391	1392	1393	1394	1395	1396	1397	1398	1399	1400	1401	1402	1403	1404	1405	1406	1407	1408	1409	1410	1411	1412	1413	1414	1415	1416	1417	1418	1419	1420	1421	1422	1423	1424	1425	1426	1427	1428	1429	1430	1431	1432	1433	1434	1435	1436	1437	1438	1439	1440	1441	1442	1443	1444	1445	1446	1447	1448	1449	1450	1451	1452	1453	1454	1455	1456	1457	1458	1459	1460	1461	1462	1463	1464	1465	1466	1467	1468	1469	1470	1471	1472	1473	1474	1475	1476	1477	1478	1479	1480	1481	1482	1483	1484	1485	1486

Village code	Village name	Principal annual crops										Land Utilization (in Hectar)										No. of Livestocks										Principal sources of water										Availability of Social Institutions and Facilities										Principal Road										Terrain										Type of Place and Population																												
		1	2	3	4	5	6	7	8	9	10	11	12	13	14	15	16	17	18	19	20	21	22	23	24	25	26	27	28	29	30	31	32	33	34	35	36	37	38	39	40	41	42	43	44	45	46	47	48	49	50	51	52	53	54	55	56	57	58	59	60	61	62	63	64	65	66	67	68	69	70	71	72	73	74	75	76	77	78	79	80	81	82	83	84	85	86	87	88	89	90									
1

Village code	Name of Village in Farsi	جمعیت و آبادی		نوع و جنس آبادی		تاریخ		راه روستا		امکانات و خدمات		منابع آب		تعداد		ساختار جمعیتی و اقتصادی		انواع محصولات و درختان	
		جمعیت	آبادی	مرد	زن	تاریخ	نوع	تعداد	تعداد	تعداد	تعداد	تعداد	تعداد	تعداد	تعداد	تعداد	تعداد	تعداد	تعداد
01	بهر	11	11																
02	بهرودند	12	12																
03	تنگه شیر	13	13																
04	تازان سفلی	14	14																
05	تلعین	15	15																
06	تلعین مایلوند	16	16																
07	تلعندر	17	17																
08	توت جال	18	18																
09	توتیان	19	19																
10	سای زگی	20	20																
11	خردی	21	21																
12	مخ جرد	22	22																
13	خودگی	23	23																
14	سیران	24	24																
15	چالقی قنقاری	25	25																
16	چشمه فلاسفی	26	26																
17	چشمه کرم	27	27																
18	چالک الوندی	28	28																
19	چالک گامری	29	29																
20	چالک نامری	30	30																
21	چانرسنان	31	31																
22	چانرسنان	32	32																
23	چشمه سوری	33	33																
24	چنگرور	34	34																
25	چوردور	35	35																
26	چورد قنقاری	36	36																
27	چول چنار	37	37																
28	ساحی آباد	38	38																
29	ساحی آباد	39	39																
30	حسن آباد	40	40																
31	حسن آباد بزرگ	41	41																
32	سماز اسلام بیک	42	42																
33	سماز قنقاری	43	43																
34	سماز ولی خان	44	44																
35	سماز دره قنقاری	45	45																
36	حیدر آباد	46	46																
37	خرزان	47	47																
38	خرکان بالا	48	48																
39	خرکان پایین	49	49																
40	خرم آباد	50	50																
41	بهرود قنقاری	51	51																
42	خرن سوخته	52	52																
43	خشکاب بالا	53	53																
44	خشکاب پایین	54	54																
45	خورشت	55	55																
46	خورال آباد	56	56																
47	داملان	57	57																
48	دره مان	58	58																
49	دره شریف قنقاری	59	59																
50	دره آزاد خان بالا	60	60																
51	دره آزاد خان پایین	61	61																
52	دره باک	62	62																
53	دره حق لقی	63	63																
54	دره صخر	64	64																
55	دره فوشی	65	65																
56	دره کهریز	66	66																
57	دستورد	67	67																
58	درگنجان	68	68																
59	دینک	69	69																
60	دورده تاج	70	70																
61	دورده	71	71																
62	دورده چای	72	72																
63	نوری	73	73																
64	دولت آباد	74	74																

Village code	Name of Village in Parsi	Type of Place and Population		Principal Road	Availability of Social Institutions and Facilities		Principal sources of water		No. of Livestocks		Land Utilization (in Hectar)		Principal annual crops	
		Terrain	Population		Health centre	Electricity	Well	Hand pump	Cattle	Sheep	Barley	Wheat	Other	Other
01	کاشمیر	1	1											
02	کاشمیر	1	1											
03	کاشمیر	1	1											
04	کاشمیر	1	1											
05	کاشمیر	1	1											
06	کاشمیر	1	1											
07	کاشمیر	1	1											
08	کاشمیر	1	1											
09	کاشمیر	1	1											
10	کاشمیر	1	1											
11	کاشمیر	1	1											
12	کاشمیر	1	1											
13	کاشمیر	1	1											
14	کاشمیر	1	1											
15	کاشمیر	1	1											
16	کاشمیر	1	1											
17	کاشمیر	1	1											
18	کاشمیر	1	1											
19	کاشمیر	1	1											
20	کاشمیر	1	1											
21	کاشمیر	1	1											
22	کاشمیر	1	1											
23	کاشمیر	1	1											
24	کاشمیر	1	1											
25	کاشمیر	1	1											
26	کاشمیر	1	1											
27	کاشمیر	1	1											
28	کاشمیر	1	1											
29	کاشمیر	1	1											
30	کاشمیر	1	1											
31	کاشمیر	1	1											
32	کاشمیر	1	1											
33	کاشمیر	1	1											
34	کاشمیر	1	1											
35	کاشمیر	1	1											
36	کاشمیر	1	1											
37	کاشمیر	1	1											
38	کاشمیر	1	1											
39	کاشمیر	1	1											
40	کاشمیر	1	1											
41	کاشمیر	1	1											
42	کاشمیر	1	1											
43	کاشمیر	1	1											
44	کاشمیر	1	1											
45	کاشمیر	1	1											
46	کاشمیر	1	1											
47	کاشمیر	1	1											
48	کاشمیر	1	1											
49	کاشمیر	1	1											
50	کاشمیر	1	1											
51	کاشمیر	1	1											
52	کاشمیر	1	1											
53	کاشمیر	1	1											
54	کاشمیر	1	1											
55	کاشمیر	1	1											
56	کاشمیر	1	1											
57	کاشمیر	1	1											
58	کاشمیر	1	1											
59	کاشمیر	1	1											
60	کاشمیر	1	1											
61	کاشمیر	1	1											
62	کاشمیر	1	1											
63	کاشمیر	1	1											
64	کاشمیر	1	1											
65	کاشمیر	1	1											
66	کاشمیر	1	1											
67	کاشمیر	1	1											
68	کاشمیر	1	1											
69	کاشمیر	1	1											
70	کاشمیر	1	1											
71	کاشمیر	1	1											
72	کاشمیر	1	1											
73	کاشمیر	1	1											
74	کاشمیر	1	1											
75	کاشمیر	1	1											
76	کاشمیر	1	1											
77	کاشمیر	1	1											
78	کاشمیر	1	1											
79	کاشمیر	1	1											
80	کاشمیر	1	1											
81	کاشمیر	1	1											
82	کاشمیر	1	1											
83	کاشمیر	1	1											
84	کاشمیر	1	1											
85	کاشمیر	1	1											
86	کاشمیر	1	1											
87	کاشمیر	1	1											
88	کاشمیر	1	1											
89	کاشمیر	1	1											
90	کاشمیر	1	1											
91	کاشمیر	1	1											
92	کاشمیر	1	1											
93	کاشمیر	1	1											
94	کاشمیر	1	1											
95	کاشمیر	1	1											
96	کاشمیر	1	1											
97	کاشمیر	1	1											
98	کاشمیر	1	1											
99	کاشمیر	1	1											
100	کاشمیر	1	1											

Village Location on the Map	Name of Village	Existing Establishments and Facilities																								Other Major permanent crops (Code)										Principal Permanent Crops																																																																																																																																																																																																																																																																																																																																																																																																																																																																																																																																																																																																																																																																																																																																																																																																																																																																																																																																																																																																																																																																																																																																																																																																																																																																																																																																																																																																																																																																																																									
		1	2	3	4	5	6	7	8	9	10	11	12	13	14	15	16	17	18	19	20	21	22	23	24	25	26	27	28	29	30	31	32	33	34	35	36	37	38	39	40	41	42	43	44	45	46	47	48	49	50	51	52	53	54	55	56	57	58	59	60	61	62	63	64	65	66	67	68	69	70	71	72	73	74	75	76	77	78	79	80	81	82	83	84	85	86	87	88	89	90	91	92	93	94	95	96	97	98	99	100	101	102	103	104	105	106	107	108	109	110	111	112	113	114	115	116	117	118	119	120	121	122	123	124	125	126	127	128	129	130	131	132	133	134	135	136	137	138	139	140	141	142	143	144	145	146	147	148	149	150	151	152	153	154	155	156	157	158	159	160	161	162	163	164	165	166	167	168	169	170	171	172	173	174	175	176	177	178	179	180	181	182	183	184	185	186	187	188	189	190	191	192	193	194	195	196	197	198	199	200	201	202	203	204	205	206	207	208	209	210	211	212	213	214	215	216	217	218	219	220	221	222	223	224	225	226	227	228	229	230	231	232	233	234	235	236	237	238	239	240	241	242	243	244	245	246	247	248	249	250	251	252	253	254	255	256	257	258	259	260	261	262	263	264	265	266	267	268	269	270	271	272	273	274	275	276	277	278	279	280	281	282	283	284	285	286	287	288	289	290	291	292	293	294	295	296	297	298	299	300	301	302	303	304	305	306	307	308	309	310	311	312	313	314	315	316	317	318	319	320	321	322	323	324	325	326	327	328	329	330	331	332	333	334	335	336	337	338	339	340	341	342	343	344	345	346	347	348	349	350	351	352	353	354	355	356	357	358	359	360	361	362	363	364	365	366	367	368	369	370	371	372	373	374	375	376	377	378	379	380	381	382	383	384	385	386	387	388	389	390	391	392	393	394	395	396	397	398	399	400	401	402	403	404	405	406	407	408	409	410	411	412	413	414	415	416	417	418	419	420	421	422	423	424	425	426	427	428	429	430	431	432	433	434	435	436	437	438	439	440	441	442	443	444	445	446	447	448	449	450	451	452	453	454	455	456	457	458	459	460	461	462	463	464	465	466	467	468	469	470	471	472	473	474	475	476	477	478	479	480	481	482	483	484	485	486	487	488	489	490	491	492	493	494	495	496	497	498	499	500	501	502	503	504	505	506	507	508	509	510	511	512	513	514	515	516	517	518	519	520	521	522	523	524	525	526	527	528	529	530	531	532	533	534	535	536	537	538	539	540	541	542	543	544	545	546	547	548	549	550	551	552	553	554	555	556	557	558	559	560	561	562	563	564	565	566	567	568	569	570	571	572	573	574	575	576	577	578	579	580	581	582	583	584	585	586	587	588	589	590	591	592	593	594	595	596	597	598	599	600	601	602	603	604	605	606	607	608	609	610	611	612	613	614	615	616	617	618	619	620	621	622	623	624	625	626	627	628	629	630	631	632	633	634	635	636	637	638	639	640	641	642	643	644	645	646	647	648	649	650	651	652	653	654	655	656	657	658	659	660	661	662	663	664	665	666	667	668	669	670	671	672	673	674	675	676	677	678	679	680	681	682	683	684	685	686	687	688	689	690	691	692	693	694	695	696	697	698	699	700	701	702	703	704	705	706	707	708	709	710	711	712	713	714	715	716	717	718	719	720	721	722	723	724	725	726	727	728	729	730	731	732	733	734	735	736	737	738	739	740	741	742	743	744	745	746	747	748	749	750	751	752	753	754	755	756	757	758	759	760	761	762	763	764	765	766	767	768	769	770	771	772	773	774	775	776	777	778	779	780	781	782	783	784	785	786	787	788	789	790	791	792	793	794	795	796	797	798	799	800	801	802	803	804	805	806	807	808	809	810	811	812	813	814	815	816	817	818	819	820	821	822	823	824	825	826	827	828	829	830	831	832	833	834	835	836	837	838	839	840	841	842	843	844	845	846	847	848	849	850	851	852	853	854	855	856	857	858	859	860	861	862	863	864	865	866	867	868	869	870	871	872	873	874	875	876	877	878	879	880	881	882	883	884	885	886	887	888	889	890	891	892	893	894	895	896	897	898	899	900	901	902	903	904	905	906	907	908	909	910	911	912	913	914	915	916	917	918	919	920	921	922	923	924	925	926	927	928	929	930	931	932	933	934	935	936	937	938	939	940	941	942	943	944	945	946	947	948	949	950	951	952	953	954	955	956	957	958	959	960	961	962	963	964	965	966	967	968	969	970	971	972	973	974	975	976	977	978	979	980	981	982	983	984	985	986	987	988	989	990	991	992	993	994	995	996	997	998	999	1000	1001	1002	1003	1004	1005	1006	1007	1008	1009	1010	1011	1012	1013	1014	1015	1016	1017	1018	1019	1020	1021	1022	1023	1024	1025	1026	1027	1028	1029	1030	1031	1032	1033	1034	1035	1036	1037	1038	1039	1040	1041	1042	1043	1044	1045	1046	1047	1048	1049	1050	1051	1052	1053	1054	1055	1056	1057	1058	1059	1060	1061	1062	1063	1064	1065	1066	1067	1068	1069	1070	1071	1072	1073	1074	1075	1076	1077	1078	1079	1080	1081	1082	1083	1084	1085	1086	1087	1088	1089	1090	1091	1092	1093	1094	1095	1096	1097	1098	1099	1100	1101	1102	1103	1104	1105	1106	1107	1108	1109	1110	1111	1112	1113	1114	1115	1116	1117	1118	1119	1120	1121	1122	1123	1124	1125	1126	1127	1128	1129	1130	1131	1132	1133	1134	1135	1136	1137	1138	1139	1140	1141	1142	1143	1144	1145	1146	1147	1148	1149	1150	1151	1152	1153	1154	1155	1156	1157	1158	1159	1160	1161	1162	1163	1164	1165	1166	1167	1168	1169	1170	1171	1172	1173	1174	1175	1176	1177	1178	1179	1180	1181	1182	1183	1184	1185	1186	1187	1188	1189	1190	1191	1192	1193	1194	1195	1196	1197	1198	1199	1200	1201	1202	1203	1204	1205	1206	1207	1208	1209	1210	1211	1212	1213	1214	1215	1216	1217	1218	1219	1220	1221	1222	1223	1224	1225	1226	1227	1228	1229	1230	1231	1232	1233	1234	1235	1236	1237	1238	1239	1240	1241	1242	1243	1244	1245	1246	1247	1248	1249	1250	1251	1252	1253	1254	1255	1256	1257	1258	1259	1260	1261	1262	1263	1264	1265	1266	1267	1268	1269	1270	1271	1272	1273	1274	1275	1276	1277	1278	1279	1280	1281	1282	1283	1284	1285	1286	1287	1288	1289	1290	1291	1292	1293	1294	1295	1296	1297	1298	1299	1300	1301	1302	1303	1304	1305	1306	1307	1308	1309	1310	1311	1312	1313	1314	1315	1316	1317	1318	1319	1320	1321	1322	1323	1324	1325	1326	1327	1328	1329	1330	1331	1332	1333	1334	1335	1336	1337	1338	1339	1340	1341	1342	1343	1344	1345	1346	1347	1348	1349	1350	1351	1352	1353	1354	1355	1356	1357	1358	1359	1360	1361	1362	1363	1364	1365	1366	1367	1368	1369	1370	1371	1372	1373	1374	1375	1376	1377	1378	1379	1380	1381	1382	1383	1384	1385	1386	1387	1388	1389	1390	1391	1392	1393	1394	1395	1396	1397	1398	1399	1400	1401	1402	1403	1404	1405	1406	1407	1408	1409	1410	1411	1412	1413	1414	1415	1416	1417	1418	1419	1420	1421	1422	1423	1424	1425	1426	1427	1428	1429	1430	1431	1432	1433	1434	1435	1436	1437	1438	1439	1440	1441	1442	1443	1444	1445	1446	1447	1448	1449	1450	1451	1452	1453	1454	1455	1456	1457	1458	1459	1460	1461	1462	1463	1464	1465	1466	1467	1468	1469	1470	1471	1472	1473	1474	1475	1476	1477	1478	1479	1480	1481	1482	1483	1484



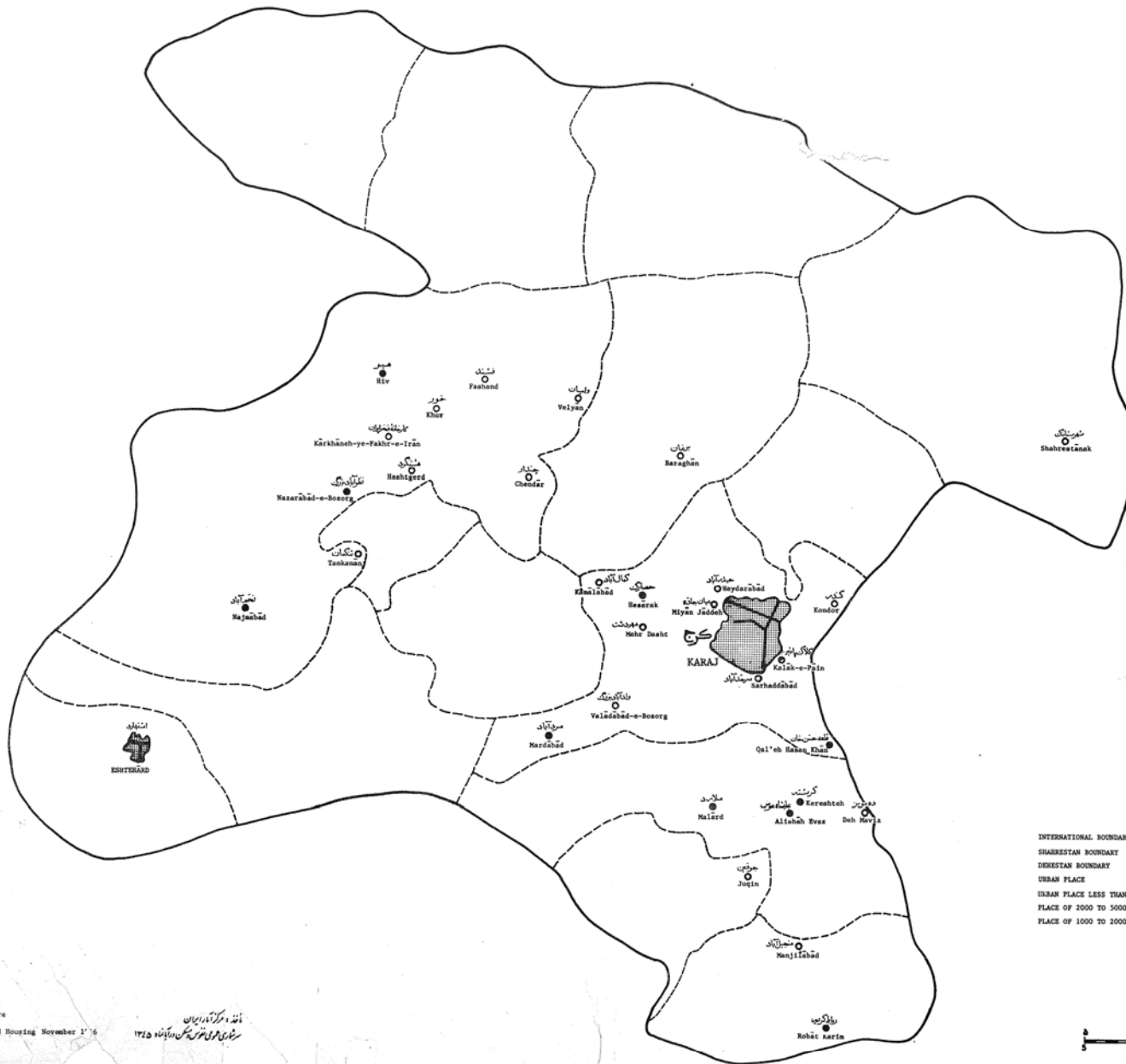
SYMBOLS

— — — — —	مرز بین المللی
— — — — —	مرز شهرستان
— — — — —	مرز بخش
— — — — —	مرز دهستان
●	مرکز شهرستان
○	مرکز بخش



Source: Iranian Statistical Centre
National Census of Population and Housing November 1966

مؤلف: مرکز آمار ایران
سرشماری ملی جمعیت و مسکن نوامبر ۱۳۴۵



INTERNATIONAL BOUNDARY
 SHAHRESTAN BOUNDARY
 DEHRESTAN BOUNDARY
 URBAN PLACE
 URBAN PLACE LESS THAN 5000 INHABITANTS
 PLACE OF 2000 TO 5000 INHABITANTS
 PLACE OF 1000 TO 2000 INHABITANTS

نماد
 SYMBOLES
 مرز بین المللی
 مرز شهرستان
 مرز دهستان
 تقاطع شهری
 تقاطع شهری کمتر از ۵۰۰۰ نفر
 تقاطع شهری ۲۰۰۰ تا ۵۰۰۰ نفر
 تقاطع شهری ۱۰۰۰ تا ۲۰۰۰ نفر



Source: Iranian Statistical Centre
National Census of Population and Housing November 1956

سازمان مرکزی آمار و سرشماری
سرشماری عمومی نفوس و مسکن ۱۳۳۵

Village code	Name of Village in Ward	Population		No. of households	Type of Place and Population	Principal Road	Availability of Social Institutions and Facilities		Principal source of water		No. of Livestocks		Land Utilization (in Hectar)		Principal annual crops	
		Male	Female				Electricity	Post office	Well	Hand pump	Cattle	Sheep and goats	Barren	Other	Wheat	Other
005	چمبر آباد	1	1	1	1	1	1	1	1	1	1	1	1	1	1	1
006	حسن آباد	1	1	1	1	1	1	1	1	1	1	1	1	1	1	1
007	دولت آباد	1	1	1	1	1	1	1	1	1	1	1	1	1	1	1
008	شہر آباد	1	1	1	1	1	1	1	1	1	1	1	1	1	1	1
009	نور آباد	1	1	1	1	1	1	1	1	1	1	1	1	1	1	1
010	نور چشمہ	1	1	1	1	1	1	1	1	1	1	1	1	1	1	1
011	نور حصار	1	1	1	1	1	1	1	1	1	1	1	1	1	1	1
012	نور الحسن	1	1	1	1	1	1	1	1	1	1	1	1	1	1	1
013	نور دھار	1	1	1	1	1	1	1	1	1	1	1	1	1	1	1
014	نور ساجدی	1	1	1	1	1	1	1	1	1	1	1	1	1	1	1
015	نور آباد	1	1	1	1	1	1	1	1	1	1	1	1	1	1	1
016	نور کمال	1	1	1	1	1	1	1	1	1	1	1	1	1	1	1
017	نور کوٹک	1	1	1	1	1	1	1	1	1	1	1	1	1	1	1
018	نور سید آباد	1	1	1	1	1	1	1	1	1	1	1	1	1	1	1
019	نور مراد آباد	1	1	1	1	1	1	1	1	1	1	1	1	1	1	1
020	نور میدی آباد	1	1	1	1	1	1	1	1	1	1	1	1	1	1	1
021	نور بیخ بلوچ	1	1	1	1	1	1	1	1	1	1	1	1	1	1	1
022	نور بلوچ	1	1	1	1	1	1	1	1	1	1	1	1	1	1	1
023	نور احمد آباد	1	1	1	1	1	1	1	1	1	1	1	1	1	1	1
024	نور اصیل آباد	1	1	1	1	1	1	1	1	1	1	1	1	1	1	1
025	نور پالکن	1	1	1	1	1	1	1	1	1	1	1	1	1	1	1
026	نور پرو آباد	1	1	1	1	1	1	1	1	1	1	1	1	1	1	1
027	نور بیگ	1	1	1	1	1	1	1	1	1	1	1	1	1	1	1
028	نور بیدک	1	1	1	1	1	1	1	1	1	1	1	1	1	1	1
029	نور بوند	1	1	1	1	1	1	1	1	1	1	1	1	1	1	1
030	نور نیاں تپ	1	1	1	1	1	1	1	1	1	1	1	1	1	1	1
031	نور جوبن	1	1	1	1	1	1	1	1	1	1	1	1	1	1	1
032	نور حصار سانی	1	1	1	1	1	1	1	1	1	1	1	1	1	1	1
033	نور حصار شال پور	1	1	1	1	1	1	1	1	1	1	1	1	1	1	1
034	نور دہ نجر	1	1	1	1	1	1	1	1	1	1	1	1	1	1	1
035	نور دہ کئی	1	1	1	1	1	1	1	1	1	1	1	1	1	1	1
036	نور رنگر	1	1	1	1	1	1	1	1	1	1	1	1	1	1	1
037	نور سرفین	1	1	1	1	1	1	1	1	1	1	1	1	1	1	1
038	نور نعلی آباد	1	1	1	1	1	1	1	1	1	1	1	1	1	1	1
039	نور صالح آباد	1	1	1	1	1	1	1	1	1	1	1	1	1	1	1
040	نور مراد آباد	1	1	1	1	1	1	1	1	1	1	1	1	1	1	1
041	نور نزارہ	1	1	1	1	1	1	1	1	1	1	1	1	1	1	1
042	نور نیچا	1	1	1	1	1	1	1	1	1	1	1	1	1	1	1
043	نور فیروز آباد	1	1	1	1	1	1	1	1	1	1	1	1	1	1	1
044	نور نعلی سوریہ	1	1	1	1	1	1	1	1	1	1	1	1	1	1	1
045	نور قصبہ	1	1	1	1	1	1	1	1	1	1	1	1	1	1	1
046	نور نعلی سانی	1	1	1	1	1	1	1	1	1	1	1	1	1	1	1
047	نور قصبہ نو	1	1	1	1	1	1	1	1	1	1	1	1	1	1	1
048	نور کرن امیر	1	1	1	1	1	1	1	1	1	1	1	1	1	1	1
049	نور نور آباد	1	1	1	1	1	1	1	1	1	1	1	1	1	1	1
050	نور امیر آباد	1	1	1	1	1	1	1	1	1	1	1	1	1	1	1
051	نور سیر آباد	1	1	1	1	1	1	1	1	1	1	1	1	1	1	1
052	نور سوریہ	1	1	1	1	1	1	1	1	1	1	1	1	1	1	1
053	نور سید سہیل آباد	1	1	1	1	1	1	1	1	1	1	1	1	1	1	1
054	نور چارک	1	1	1	1	1	1	1	1	1	1	1	1	1	1	1
055	نور احمد آباد	1	1	1	1	1	1	1	1	1	1	1	1	1	1	1
056	نور اتران	1	1	1	1	1	1	1	1	1	1	1	1	1	1	1
057	نور اسحاق آباد	1	1	1	1	1	1	1	1	1	1	1	1	1	1	1
058	نور اسرار آباد	1	1	1	1	1	1	1	1	1	1	1	1	1	1	1
059	نور امجد کدی	1	1	1	1	1	1	1	1	1	1	1	1	1	1	1
060	نور انار	1	1	1	1	1	1	1	1	1	1	1	1	1	1	1
061	نور الار	1	1	1	1	1	1	1	1	1	1	1	1	1	1	1
062	نور امجد آباد	1	1	1	1	1	1	1	1	1	1	1	1	1	1	1
063	نور امجد آباد	1	1	1	1	1	1	1	1	1	1	1	1	1	1	1
064	نور امجد آباد	1	1	1	1	1	1	1	1	1	1	1	1	1	1	1
065	نور امجد آباد	1	1	1	1	1	1	1	1	1	1	1	1	1	1	1

Table with columns for village name, population, and various socio-economic indicators. The table is organized into sections for 'Principal annual crops', 'Livestock', 'Health', 'Education', and 'Other'. It contains numerous rows of data for different villages.

GENERAL EXPLANATIONS

(Column 2)

state the use of Village Gazetteer as to locate the ... or Farmandarikols and their subordinate Shahrestans, the following maps were provided with various marginal symbols for reference.

A- Ostan Maps Including:

Map No. 1

This map locates the seas, lakes, rivers, dams, and the height of different areas in meters, as well as principal roads and the boundaries of Ostan or Farmandarikol and Shahrestans, along with their centres and cities of more than 5,000 population.

Map No. 2

This map shows the geographical distribution of the urban population of Ostan or Farmandarikol in each one of their subordinate Shahrestans, locating the extent of area. It also shows the population distribution in places of 2,000 to 5,000 inhabitants, as well as that for the settled rural population of Ostan or Farmandarikol in each Shahrestan.

This map shows the distribution of both rural and urban population by dots, each dot representing 1,000 persons of the rural inhabitants. For places of 2,000 to 5,000 inhabitants special marginal signs are used.

Map No. 3

This map shows the average number of settled and unsettled population in the urban and rural areas within each Shahrestan of Ostan or Farmandarikol per square kilometer. The patterns used to show the various population density categories are the same as are used for other Shahrestans. Hence, visual comparisons of population densities can be made by comparing this map with the corresponding maps for other Shahrestans.

Map No. 4

This map shows the total population of Ostan or Farmandarikol by Shahrestans, proportion of urban and rural population and percent of the urban area in each Shahrestan.

B- Shahrestan Maps:

Map No. 1

Shows the administrative divisions of each Shahrestan as far as Dehestan.

Map No. 2

Shows the urban area and places with 1,000 to 5,000 inhabitants of each Shahrestan. In addition, there is a 1:100,000 scale map in one or several pages, for each Shahrestan, representing all villages and available roads in the Shahrestan.

Definitions and Explanations

The following definitions may help the reader to better understand and use the figures inserted in the tables.

Name of Inhabited Place (Column 1)

The name of the inhabited place is written in this column without phonetic symbols and therefore, it is possible that in some cases difficulties may arise in correct pronunciation of the word. In such cases, reference should be made to column 193, where the name of the inhabited place is written in Latin. Such difficulties also can be surmounted by reference to the Key Transliteration of Persian Characters.

To identify places with the same name, reference should be made to village codes. For instance, if there are two "Hasan-abads" in a Dehestan, errors can be saved by referring to the different codes.

Village number which appears here is the code number by which the village is known to the census taken in November 1966. This number will continue to be the same for the village in the future. The complete village code consists of nine digits: The first two digits on the left being the code for Ostan, the next two digits being the code for the Shahrestan, the next two digits being the code for the Dehestan, and finally the last three digits being the code for the village in that Dehestan. This column represents the last three digits. Population (Column 3)

This column includes the population as enumerated in the 1966 Census and calculated on the basis of the usual membership of persons in the household.

Number of Households (Column 4)

Number of households has been obtained from two different sources. These sources have been compared with each other. Of these, one was the household listing sheet, and the other was the household questionnaire, both of which were completed simultaneously. It should be noted that households residing in the village at the time of enumeration are included.

Type of Inhabited place (Column 5)

Villages located outside the boundaries of cities are divided into the following five groups, each having a special code. Village (Code 1)

Refers to a place composed of a group of farms, orchards, residential and non-residential places, either attached or separated from each other, usually with a village headman, but sometimes administered by a village headman of an adjacent village. The village boundaries have been determined by reference to the registered limits or through making inquiries from well-informed people of the village.

Dependent Farm (Code 2)

Refers to a place located outside the village's registered limits. It is known by another name, and some agricultural activities take place there, but from an administrative point of view it is dependent on a village. For such farms, a separate village questionnaire was completed. Obviously, the farms located within the registered limits of the village were not enumerated separately. Therefore the people and property were enumerated with that village within which they were located.

Dependent Place (Code 3)

Refers to a place located outside the village's registered limits and where some non-agricultural activities (such as a mine, factory, roadside tea-shop, etc.) are going on. From an administrative point of view, it is dependent on a village. For such places, as stated above, a separate questionnaire for inhabited places has been filled. Mines or factories located within the village limits are included in the enumeration of that village.

Independent Farm (Code 4)

Refers to a place that is established for agricultural purposes outside the registered limits of the village and situated in a place that does not depend on any village for administration. A separate questionnaire for inhabited places has been filled out for such farms.

Independent Place (Code 5)

In addition to the villages or inhabited places, mentioned above, there are other scattered places outside the registered

limits of the villages in which some non-agricultural activities, such as mines, factories, roadside tea-shops, etc. exist. As such places were not dependent on any village, separate questionnaire for each was completed.

Natural Condition (Columns 6 and 7)

Two categories have been provided for determining the natural condition of a village: Mountainous and plain areas. The whole or major part of the lands of the inhabited place situated in a mountainous area, the village is considered mountainous, otherwise, as a plain area. It should be noted that this classification was made without any regard to heights from the sea level.

Principal Road (Columns 8 to 14)

These columns include six types of roads: trail, jeep or vehicle dirt road, gravel road, asphalted road, and railroad. While in the Shahrestan Maps available from I.S.C., the jeep road and vehicle dirt road are not separated.

The distance of the inhabited place to the main road is given in kilometers, via trail or road to the main road and the imaginary direct distance to the main road.

Availability of Social Institutions and Facilities (Columns 15 to 32)

Entries here can mean that the facility exists within the listed place, or that, as in the case of schools, it is in the place, close enough so that the facility is available for use by the inhabitants of the listed place. As regards restaurants, it should be noted that the entries here include those in the village whether for public or private use.

Sources of Water Used for Agriculture (Columns 33 to 41)

The main sources of water are included with regard to the following two points:

(1) When a village obtains its water for irrigation from several main sources, all such sources are mentioned in their respective columns, whereas (2) the existence of such water sources is represented regardless of type.

Animal Husbandry (Columns 42 to 45)

To facilitate the survey, the livestock existing in villages have been classified into four distinct groups. The data appearing in the above columns have been obtained through following the same procedure in the 1966 Census, and represent the number of livestock in the villages by its specific group. Land Utilization (Columns 46 to 51)

Figures appearing in these columns represent the area of land referred to in the table caption. The area under cultivation of wheat, barley, and rice, i.e. the most important crops cultivated in villages, is given separately. Those other crops are shown in seven columns either by type of consumption or their respective characteristics. The area of the land, both cultivated and fallow lands, was obtained through inquiries from the village headman or the elders. In other cases the area was determined on the basis of the 1966 Census Procedures.

Principal Crops (Columns 58 to 88)

Figures appearing in these columns represent certain crops the cultivation of which is the common practice of the village. In addition to these, there are another 49 crops more or less cultivated in villages throughout the entire country, for which four columns (89 to 92) have been provided. The four principal crops in each village are specified according to their relative importance and indicated by code

VILLAGE GAZETTEER

VOLUME 13

MARKAZI OSTAN (PROVINCE)

code no. 00

SHAHRESTAN'S (DISTRICTS) OF:

TEHRAN DAMAVAND REY
code no. 03 code no. 05 code no. 08

SHEMIRANAT OAZVIN AND KARAJ
code no. 07 code no. 09 code no. 12

PUBLISHED BY THE IRANIAN STATISTICAL CENTRE

BASED ON NATIONAL CENSUS OF NOVEMBER 1966

FIRST EDITION : OCTOBER 1969

This series of publications of the Iranian Statistical Centre, which is presented under the title of a Village Gazetteer, attempts to fill a need long felt in Iran for making a closer acquaintance with the villages and their conditions.

The recent reforms introduced in the country, embracing most all aspects of the people's life, and the expansion of organizations, as well as their domain of activities, all point to the greater need for statistical information.

Not a single day passes in the I.S.C. during which scores of requests from different organizations, both private and public, asking for statistical information are not received. The main concern and objective of the I.S.C. staff have always been to supply such organizations with the detailed information available at the Centre and in the shortest possible time.

Needless to say to achieve this aim, every effort must be made so that the existing statistical data can be kept up-to-date and the shortcomings rectified through implementation of new and comprehensive projects.

Fortunately, with the staff being fully aware of their responsibilities, which they are undertaking enthusiastically and disinterestedly without any hope of reward, and feeling the significance of the transitional situation, the I.S.C. has been able even to surpass the limitations of its present facilities. It is hoped that with the spirit prevailing at the Centre, the final goals will be reached and the shortcomings in this field eliminated in the shortest possible time.

Although the bulk and quality of the activities so far performed by the Centre have earned the admiration and attention of scholars and experts in this field, the responsible authorities at the Centre are fully aware that the amount of work which remains to be done is great. Therefore it is necessary for the Centre to continue its work for at least several years at the same pace and intensity as it has done so far.

The preparation of the Village Gazetteer, although an immense work, is only a supplementary activity of the Centre in the implementation of the National Census. No efforts have been spared on the part of those in charge of the work to secure the accuracy of the data in the Gazetteer and to present it in a satisfactory format.

The idea for the compilation of such a series of publications came at the time when the implementation of the National Census was assigned to the I.S.C. in November 1966. Following this idea, in spite of the vastness of the census program, it was decided to collect the necessary demographic, economic and social information on villages through a separate project and simultaneous with the implementation of the principal program.

Each one of this series of publications, which are bilingual, deals with a separate Ostan or Farmandarikol (Independent General Governorate), as the case may be. That is to say, the data and information for the Shahrestans within Ostan or Farmandarikol are included in a separate section in the same Ostan or Farmandarikol, while a list of all villages in each Shahrestan is given by Dehestan and within each Dehestan in alphabetical order.

A total of 193 characteristics are shown for each village, providing information necessary for economic and social planning in such fields as road construction, communications, education, health, social welfare, development of cooperatives, agriculture and animal husbandry.

The separate inclusion of information for each village not

enables the user to form statistical combinations for any social and economic studies to be carried out in relation to such places. Should any agencies or researchers wish to have special statistical combinations based on the data presented in these publications, the I.S.C. would be prepared to undertake and provide such services.

For the compilation of the present Gazetteer, maps have been prepared for all the rural and urban places within the entire country. These maps can be purchased at cost from the I.S.C. Geography Section. The maps for the rural area have been prepared on a scale of 1:100,000 and those for the urban area on a scale of 1:2,500 and larger.

Although great value may be attached to this Gazetteer in bringing the user into closer contact with the facts relating to the country's rural life, the I.S.C. does not claim any perfection in the work and is fully convinced that the work should be continued and efforts must be made to eliminate the deficiencies as well as update the data presented therein.

Fortunately the 1971 National Census, which is to be taken according to the Act establishing the Centre and the Fourth Plan approvals, will provide the I.S.C. with the opportunity to correct as well as update the existing information simultaneously with the implementation of the main census program.

Users of these publications are kindly requested to inform the I.S.C. of any critical views or suggestions they may have in this respect.

It is my earnest hope that in the fulfilment of the wishes of His Imperial Majesty, Shahanshah Aryamehr, and with the public cooperation, better results and greater success could be obtained for the coming years in further completing the present Gazetteer. It has to do with the fate of millions of rural population and reflects the rural infra-structure, which is so vital to know at close range in development planning.

Abbas Jamei
Chief, Iranian Statistical Centre