



فرهنگ جغرافیایی ایران  
(آبادیها)

جلد ۴

استان ۳ و ۴ آذربایجان

شهرستانهای اردبیل - آمل - تبریز - نوری  
خیابو - رضاییه - سراب - تاکو - مران - مرند  
میاندو - میانه - مر و آباد - میهن

از انتشارات سازمان جغرافیایی کشور

سال ۱۳۳۸

حق چاپ و تکرار محفوظ است

چاپخانه سازمان جغرافیایی کشور



# فرهنگ جغرافیائی ایران

(آبادیها)

جلد ۴

## استان ۳ و ۴ آذربایجان

شهرستانهای اردبیل - اهر - تبریز - خوی - خیاو - رضائیه - سراب - ماکو

مرآغه - مرند - مهاباد - میانه - هروآباد «خلخال»


از انتشارات دایره جغرافیائی ستاد ارتش

مهر ماه ۱۳۳۰


حق طبع و تالیف محفوظ است

چاپخانه ارتش

عکس چند بنای قدیم و جدید از شهر تبریز و اردبیل




قسمتی از مسجد شیخ صفی - اردبیل



کتابخانه مسجد شیخ صفی - اردبیل




شهرداری تبریز



بنای شیروخورشید سرخ - اردبیل


عکس چند بنای قدیم و جدید از شهر رضائیه




مسجد جامع



مسجد سردار



مسجد منار



سه کنبد



ستاد لشکر

دایره جغرافیائی ستاد ارتش افتخار دارد جلد (۴) فرهنگ جغرافیائی کشور را که شامل کلیه آبادیهای منطقه آذربایجان (آستانهای ۳ و ۴) میباشد برای استفاده علاقمندان حاضر و تقدیم نماید . بطوریکه در مقدمه مجلدات ۱-۲-۳-۶-۷-۹ فرهنگ که قبلاً انتشار یافته عرض شده و اکنون نیز تکرار میشود با وجود جدیت و کوششی که برای صحیح و کامل بودن این کتب بعمل آمده باز بواسطه عظمت کار و اشکالات موجوده و تشتت بیان و لهجه های مختلف محلی نمیتوان آنها را کامل و بدون اشتباه دانست لذا از ادارات محلی و دانش پژوهان و فرهنگ دوستان مجدداً استدعا میشود که لطفاً نواقص مشهوده را کتباً یادآوری فرمایند که در موقع تجدید چاپ منظور و مورد استفاده قرار گیرد .

ضمناً یاد آور میشود بطوریکه در هر جلد ذکر شده این دوره فرهنگ اساساً بشرح آبادیهای کشور اختصاص یافته ولی در نظر است که پس از خاتمه آن دوره دیگری بنام فرهنگ جغرافیائی عمومی ایران که غیر از آبادی ها شامل عوارض طبیعی نیز باشد جمع آوری و تهیه نماید بدیهی است در دوره مزبور اسامی رودخانه ها - کوه ها - دریاچه ها - جزایر اعم از مسکون و غیر مسکون هر کدام در محل خود به ترتیب الفباء درج خواهد شد .

افسران و همکاران این جانب که در جمع آوری - تنظیم و چاپ فرهنگ جغرافیائی آذربایجان تشریک مساعی نموده اند بشرح زیر بوده از خدمات و همکاری ایشان تقدیر و تشکر می نماید ضمناً سرکار سرهنگ ستاد حداد رئیس سابق ستاد لشکر ۴ تنظیم مدارک لشکر مربوطه را در محل سرپرستی نموده اند .

- ۱- سرهنگ ۲ سوار مهدی انصاری آذربایجانی - هدایت عملیات و تحقیقات محلی شهرستانهای تبریز - میانه - سراب - خوی - مرند - تطبیق و بررسی مدارک استانها - نظارت در ترسیم نقشجات و تنظیم چاپ
- ۲- سرگرد سوار عزیزاله نیکنام - شرکت در تحقیقات محلی شهرستان هروآباد (خلخال)
- ۳- سرگرد محمود مجتهدی و استوار یکم جبار قاسمی - تحقیقات محلی دهستان سینطال بخش شاهپور
- ۴- سروان سوار یداله شجاعی - شرکت در تحقیقات محلی شهرستان اردبیل و بخش های سراسکند و سنجید .

۵- همردیف ستوان یکم رضا نعمت زاده - تحقیقات محلی شهرستان اهر و شرکت در تحقیقات محلی شهرستانهای هروآباد و مراغه و بخش آلان براغوش .

۶- ستوان سوم وظیفه عبدالکریم معدلی - شرکت در تحقیقات محلی شهرستان مرند .

۷- استوار ۲ قربانعلی قصابی تحقیقات محلی شهرستانهای ماکو - خوی - رضائیه - مها باد و شرکت در تحقیقات محلی شهرستان مراغه و کمک در تصحیح چاپ کتاب و تنظیم مدارک و نقشه جات .

۸- همردیف گروه بان ۱ قربان علی تمیمی ترسیم نقشجات فرهنگ .

۹- گروه بان ۲ اصغر نور بخش تحقیقات محلی شهرستان خیابو و شرکت در تحقیقات محلی شهرستان اردبیل

۱۰- سرباز یکم وظیفه غلامرضا تقی پور فرشی و سرباز وظیفه ناصر میثمی کمک در تصحیح چاپ کتاب

رئیس دایره جغرافیائی ستاد ارتش - سرتیپ رزم آرا

## راهنمای تلفظ

d	برای د	a	برای فتحه
z	ذ - ز - ض - ظ	e	کسره
r	ر	o	ضمه
z̄	ژ	ow	کشش صدای ضمه بطوریکه در کلمه
c	ش	dowlat	دولت و امثال آن تلفظ میشود
'	ع و همزه ساکن	â	الف ممدود - آ
q	غ - ق	i	یای مشبع - ای
f	ف	u	واو مشبع - او
k	ك	b	ب
g	گ	p	پ
l	ل	t	ت - ط
m	م	s	ث - س - ص
n	ن	j	ج
v	و	ç	چ
y	ی	h	ح - ه
		x	خ

**ابابین - abâbin** - ده‌جزه دهستان کاغذکنان بخش کاغذکنان شهرستان هروآباد .

۲۱ ک شمال کاغذکنان - ۱۹ ک شوسه هروآباد میانه

کوهستانی - معتدل - سکنه ۱۳۸ - شیعه - ترکی

آباز دورشته چشمه - محصول غلات حبوبات و سردرختی .

شغل زراعت و گله‌داری - صنایع دستی زنان جاجیم و گلیم بافی راه مالرو .

**آباتی - âbâti** - ده‌ازدهستان رمال بخش حومه شهرستان خوی

۱۶/۵ ک جنوب باختری خوی - ۵/۵ ک باختر شوسه خوی بشاهپور

جلگه - معتدل - مالاریائی - سکنه ۲۱۳ - شیعه - ترکی .

آباز رود تپور - محصول غلات زردآلو - شغل زراعت گله‌داری -

صنایع دستی جاجیم بافی .

راه شوسه .

**آباجالوی - âbâjâluy** - ده‌از دهستان نازلو بخش حومه

شهرستان رضایه .

۲۲/۵ ک شمال خاوری رضایه - ۹/۵ ک خاور شوسه رضایه بشاهپور

جلگه - معتدل - مالاریائی - سکنه ۳۸۰ - شیعه - ترکی

آب از نازلو چای - محصول غلات توتون چندر حبوبات کشمش - شغل

زراعت - صنایع دستی جوراب بافی - راه ارا به رو .

این آبادی در دومحل بنام آباجالوی بالاو پایین مشهورند - سکنه

آباجالوی پایین - ۲۲۰ نفر است .

**آباجالوی زمی - âbâjâluy-zami** - ده‌از دهستان نازلو

بخش حومه شهرستان رضایه .

۲۲ ک شمال خاوری رضایه - ۹/۵ ک خاور شوسه رضایه شاهپور .

جلگه - معتدل - مالاریائی - سکنه ۸۵ - میخی - کلدانی .

آباز نازلو چای - محصول غلات چندر کشمش توتون حبوبات - شغل

زراعت - صنایع دستی جوراب بافی - راه ارا به رو .

**آبادز - abâzar** - ده‌از دهستان گورائیم بخش مرکزی

شهرستان اردبیل .

۲۰ ک جنوب باختری اردبیل - ۸ ک شوسه تبریز اردبیل .

کوهستانی - معتدل دارای مراتع - سکنه ۳۲۴ - شیعه - ترکی

آب از چشمه - محصول غلات - شغل زراعت گله‌داری - صنایع دستی

قالی بافی - راه مالرو

**آباراباشی - âbârâ-bâci** - ده‌از دهستان چالدران بخش میه

چشمه شهرستان ماکو .

۱۷ ک شمال خاوری سیه چشمه راه فرعی به قره کلیسا دارد .

دره و کوهستانی - معتدل - مالاریائی - سکنه ۱۹۵ - شیعه - ترکی

آب از زهر قرخ بلاغ - محصول غلات - شغل زراعت و گله‌داری - صنایع

دستی جاجیم بافی - تابستان میتوان اتومبیل برد - راه ارا به رو

**ابخراد - abxarad** - ده‌از دهستان حومه بخش مرکزی شهرستان

اهر .

۲۲/۵ ک شمال باختری اهر - ۱۲/۵ ک راه فرعی تبریز به اهر

کوهستانی - معتدل - سکنه ۶۲۸ - شیعه - ترکی

آباز چشمه - محصول غلات و حبوبات و سردرختی

شغل زراعت و گله‌داری - صنایع دستی زنان گلیم بافی

راه مالرو .

**آب خواره - âb-xâre** - ده‌از دهستان اوزمدل بخش ورزقان اهر

۱۰/۵ ک باختر ورزقان - کنار راه فرعی تبریز به اهر

جلگه - معتدل - سکنه ۲۲۳ - شیعه - ترکی

آباز دورشته چشمه ورودخانه اهر چای - محصول غلات و حبوبات و

سردرختی .

شغل زراعت و گله‌داری - صنایع دستی زنان فرش و گلیم بافی

راه ارا به رو

**آب خورده - âb-xorde** - ده‌از دهستان منگور بخش حومه

شهرستان مهاباد .

۵۵ ک جنوب باختری مهاباد - ۴ ک باختر شوسه مهاباد به سردشت

کوهستانی - سردسیر - سالم - سکنه ۹۰ - سنی - کردی .

آباز رودخانه بادین آباد - محصول غلات توتون حبوبات - شغل زراعت

و گله‌داری - صنایع دستی جاجیم بافی - راه مالرو .

**آبادار - âb-dâr** - ده‌از دهستان سهند آباد بخش بستان آباد

شهرستان تبریز .

۲۸ ک جنوب باختری بستان آباد - ۲۰ ک شوسه بستان آباد تبریز

جلگه - سردسیر - سکنه ۳۲۴ - شیعه - ترکی .

آب از رودخانه علی بلاغی - محصول غلات درخت تبریزی - شغل زراعت  
گلهداری - راه مارو .

**آبدالار - âbdâllâr** - ده از دهستان چهاراویماق بخش قره  
آغاچ شهرستان مراغه .

۳۸ ک جنوب قره آغاچ - ۳۷ ک شمال راه ارا به روتکاب به شاهین دژ  
کوهستانی - معتدل - سکنه ۸۵ - شیعه - ترکی .

آب از چشمه - محصول غلات نمود - شغل زراعت - صنایع دستی جاجیم بافی .  
راه مارو .

**آبدارلو - âbdârlu** - ده جزء بخش نین شهرستان اردبیل  
۲۵ ک شمال اردبیل - ۴ ک شوشه گرمی به اردبیل

کوهستانی - معتدل - سکنه ۱۱۵ - شیعه - ترکی .  
آب از رود قره سو - محصول غلات حبوبات - شغل زراعت - گلهداری

راه مارو  
**ابراهیم آباد - ebrâhim-âbâd** - ده از دهستان مرست آباد

بخش میاندوآب شهرستان مراغه .  
۱۲ ک جنوب خاوری میاندوآب - ۵ ک خاور شوشه میاندوآب به بوکان

جلگه - معتدل - مالاریائی - سکنه ۱۱۲ - سنی - کردی .  
آب از زرینه رود - محصول غلات حبوبات - شغل زراعت و گلهداری

صنایع دستی جاجیم بافی - راه مارو  
**ابراهیم بیگلر - ebrâhim-beyglu** - ده از دهستان منجوان

بخش خداآفرین شهرستان تبریز  
۳۲ ک جنوب باختری خداآفرین - ۳۰ ک شوشه اهر به کلیبر

کوهستانی - گرمسیر - مالاریائی - سکنه ۷۹ - شیعه - ترکی  
آب از رودخانه ایلقتا و چشمه - محصول غلات و پنبه و حبوبات - شغل

زراعت و گلهداری - راه مارو  
**ابراهیم حصار - ebrâhim-basâr** - ده از دهستان

مرحمت آباد بخش میاندوآب شهرستان مراغه .  
۲۳/۵ ک شمال باختری میاندوآب - ۱۴/۵ ک باختر راه عمومی

میاندوآب بناب  
جلگه - معتدل - مالاریائی - سکنه ۲۰۲ - شیعه - ترکی

آب از زرینه رود - محصول غلات پنبه چغندر - شغل زراعت - صنایع دستی  
کلیم بافی - راه مارو

**ابراهیم حصار** - ده از دهستان گورک بخش حومه شهرستان مهاباد  
۶۱ ک جنوب مهاباد - ۱۸ ک خاور شوشه مهاباد به سردشت

کوهستانی - سردسیر - سالم - سکنه ۱۹۵ - سنی - کردی  
آب از رود زاورگر - محصول غلات توتون حبوبات - شغل زراعت و

گلهداری - صنایع دستی جاجیم بافی - راه مارو  
**ابراهیم سمی - ebrâhim-sami** - ده جزء دهستان منجوان

بخش خداآفرین شهرستان تبریز .

۲۹ ک جنوب باختری خداآفرین - ۲۷ ک شوشه اهر به کلیبر  
کوهستانی - گرمسیر - مالاریائی - سکنه ۱۵۴ - شیعه - ترکی

آب از رودخانه ارس - محصول غلات برنج حبوبات ابریشم - شغل  
زراعت و گلهداری - راه مارو .

**ابراهیم کندی - ebrâhim-kandi** - ده از دهستان مرحمت  
آباد بخش میاندوآب شهرستان مراغه .

۱ ک جنوب میاندوآب - ۱ ک جنوب شوشه میاندوآب به آباد .  
جلگه - معتدل - مالاریائی - سکنه ۱۲۰ - شیعه - ترکی .

آب از زرینه رود - محصول غلات گشمش چغندر حبوبات - شغل زراعت  
و گلهداری - صنایع دستی جاجیم بافی - راه مارو .

**ابراهیم کندی** - ده جزء دهستان انکوت بخش گرمی شهرستان  
اردبیل .

۱۵ ک باختر گرمی - کنار چاده گرمی به اردبیل  
جلگه - گرمسیر - سکنه ۵۶ - شیعه - ترکی

آب از چشمه - محصول غلات و حبوبات - شغل زراعت و گلهداری  
راه شوشه .

**ابراهیم نایب کندی - ebrâhim-nâieb-kandi** - ده از  
دهستان مرحمت آباد بخش میاندوآب شهرستان مراغه .

۱ ک شمال مهاباد - ۱ ک شمال شوشه میاندوآب به مراغه .  
جلگه - معتدل - مالاریائی - سکنه ۱۸۰ - شیعه - ترکی .

آب از زرینه رود - محصول غلات چغندر گشمش - شغل زراعت و گلهداری -  
صنایع دستی جاجیم بافی - راه مارو .

**ابریکوه - abr-bakuh** - ده جزء دهستان دیجوبین بخش  
مرکزی شهرستان اردبیل

۹ ک شمال اردبیل - ۲ ک شوشه مشکین به اردبیل  
کوهستانی - معتدل - سکنه ۷۵۸ - شیعه - ترکی

آب از رودخانه سلان و چشمه - غلات حبوبات - محصول شغل زراعت و  
گلهداری راه مارو .

**آبرس - âb-ras** - ده جزء دهستان رازلیق بخش مرکزی شهرستان  
سراب .

۴ ک شمال سراب - ۴ ک شوشه سراب تبریز .  
جلگه - معتدل - سکنه ۴۸۲ - شیعه - ترکی .

آب از چاه - محصول غلات - شغل زراعت گلهداری - راه مارو .  
**ابرخان - abarqân** - نام یکی از دهستانهای هس کانه بخش مرکزی

شهرستان سراب و در جنوب باختری سراب در کوهستان واقع دارای آب و  
هوای بیلاقی و معتدل و از ۲۶ آبادی بزرگ و کوچک تشکیل یافته و

جمعیت دهستان ۲۵۲۰ نفر و محصول عمده آن غلات و حبوبات قراغ  
مهم آن عبارتند .

از شربیان - داراب - قوشچی - دوزدوزان - داران - ابرخان .  
**ابرخان** - مرکز دهستان ابرخان بخش مرکزی شهرستان سراب



۲۲ك جنوب باختری سراب - ۴ك بشوسه سراب تبریز .

جلگه - معتدل - سکنه ۱۵۷۰ - شیعه - ترکی

آب از چاه نهر - محصول غلات حبوبات - شغل زراعت گله‌داری - راه مارو .

ا برغان - ده جزء دهستان رودقنات بخش مرکزی شهرستان مرند

۱۰ك خاور مرند - ۱۰ك خط آهن و شوسه جلفا مرند

جلگه - سردسیر - سکنه ۹۳۲ - شیعه - ترکی

آب از چشمه - محصول غلات - شغل زراعت گله‌داری - راه شوسه .

آبریز - **âb-riz** - ده جزء دهستان اوچان بخش بستان آباد شهرستان

تبریز .

۷ك شمال بستان آباد - ۱/۵ك بجاده سراب تبریز .

کوهستانی - سردسیر - سکنه ۴۴۲ - شیعه - ترکی .

آب از رودخانه اوچان چای و چشمه - محصول غلات سیب‌زمینی یونجه درخت

تبریزی - شغل زراعت گله‌داری - راه اتومبیل‌رو .

ا بریق - **ibriq** - ده جزء دهستان حومه بخش مرکزی شهرستان اهر

۱۳ك شمال باختری اهر - ۳۵ك راه فرعی تبریز اهر .

کوهستانی - معتدل - سکنه ۵۱۶ - شیعه - ترکی .

آب از چشمه - محصول غلات حبوبات و سردرختی - شغل زراعت و گله

داری - صنایع دستی زنان گلیم بافی

راه ارا بهرو .

ا بریق - ده جزء دهستان منجوان بخش خدا آفرین شهرستان تبریز .

۲۲ك جنوب خدا آفرین - ۵/۵ك جاده شوسه اهر کلپیر .

کوهستانی - گرمسیر - مالاریایی - سکنه ۱۳۴ - شیعه - ترکی

آب از چشمه - محصول غلات - راه مارو .

دردومحل بمفاصله نیم کیلومتری بنام ابریق قدیم و جدید واقع ابریق

قدیم خالی از سکنه است .

آبش احمد - **âbec-ahmad** - ده مرکز دهستان گرمادوز بخش

کلپیر شهرستان اهر .

۴۴ك شمال خاوری کلپیر - ۴ك شوسه اهر کلپیر .

کوهستانی - معتدل - مالاریایی - سکنه ۷۸۱ - شیعه - ترکی

آب از چشمه - محصول غلات - شغل زراعت و گله‌داری - صنایع دستی

زنان گلیم و جاجیم بافی - راه مارو .

دستان پسرانه بنام هوشیار . نماینده آمار دارد - این ده را

آبش احمد لونی می‌گویند .

ا بک - **abak** - ده جزء دهستان اوچ تپه بخش ترکمان شهرستان میانه

۲۵ك جنوب خاوری ترکمان - ۵ك راه فرعی بستان آباد - ۱۰ك راه

آهر میانه .

کوهستانی - معتدل - سکنه ۱۴۶ - شیعه - ترکی

آب از چشمه - محصول غلات حبوبات - شغل زراعت گله‌داری - راه ارا بهرو .

آب گرم - **âb-garm** - ده از دهستان چهار اویماق بخش قره

آماج شهرستان مراغه .

۱۸/۵ك جنوب خاوری قره آماج - ۸ك جنوب شوسه مراغه بیانه .

کوهستانی - معتدل - مالاریایی - سکنه ۴۰۰ - شیعه - ترکی .

آب از چشمه - محصول غلات بزرک زردآلو - شغل زراعت - صنایع

دستی جاجیم بافی - دارای آب معدنی است .

راه مارو

ا بلو - **abellu** - ده جزء دهستان حومه بخش مرکزی شهرستان اهر .

۱۵ك شمال باختری اهر - ۵/۵ك جاده تبریز اهر

کوهستانی - معتدل - سکنه ۲۲۲ - شیعه - ترکی

آب از چشمه - محصول غلات حبوبات و سردرختی - شغل زراعت گله‌داری -

صنایع دستی زنان گلیم بافی - راه مارو .

ا بلی - **ebelli** - ده جزء دهستان کنجگاه بخش سنجد شهرستان هرو آباد

۱۰ك باختر مرکز بخش (گیوی) - ۲ك بشوسه اردبیل هرو آباد

کوهستانی - معتدل - سکنه ۳۶۴ - شیعه - ترکی و کردی

آب از چشمه - محصول گندم جو حبوبات - شغل زراعت گله‌داری - ایل

کلوکنجانلو در آنجا سکنی دارد - راه ارا بهرو .

ا بو بکر آباد - **abubakr-âbâd** - ده از دهستان لاهیجان

بخش حومه شهرستان مهاباد .

۳۲ك جنوب باختری مهاباد - ۲۲ك باختر شوسه مهاباد سردشت .

کوهستانی - معتدل - مالاریایی - سکنه ۴۶ - کردی

آب از رودخانه اوچیر - محصول غلات توتون حبوبات - شغل زراعت و گله

داری - صنایع دستی جاجیم بافی - راه مارو .

آبی بیگلو - **âbi-beyglu** - ده جزء بخش نهن شهرستان

اردبیل - ۲۲ك خاوار اردبیل - ۱۰ك شوسه اردبیل آستارا

جلگه - معتدل - سکنه ۱۴۵۴ - شیعه - ترکی

آب از رودخانه قرسو و چاه - محصول غلات حبوبات - شغل زراعت

گله‌داری - صنایع دستی قالی بافی - دبستان دارد .

ایش کندی - **abic-kandi** - ده از دهستان چاپاره بخش

قره ضیاالدین شهرستان خوی - ۱۳ك شمال خاوری قره ضیاالدین

سر راه صوملی تاج خاتون به حاجی لر

کوهستانی - معتدل - مالاریایی - سکنه ۵۲ - شیعه - ترکی .

آب از چشمه - محصول غلات - شغل زراعت و گله‌داری - صنایع دستی

جاجیم بافی - راه ارا بهرو .

آتا بگلو - **âtâ-beglu** - ده از دهستان حومه بخش سلمور

شهرستان رضایه .

۹/۵ك شمال خاوری نقده در مسیر شوسه نقده به مهاباد .

جلگه - معتدل - مالاریایی - سکنه ۴۲۰ - شیعه - ترکی

آب از گدراچای - محصول غلات چغندر توتون برنج حبوبات - شغل زراعت

و گله‌داری - صنایع دستی جاجیم بافی

راه شوسه .

آتا جان - **âtâ-jân** - ده جزء دهستان اوچان بخش بستان آباد

شهرستان تبریز .

۱۴ ک جنوب بستان آباد - ۸ ک بشوسه میانه تبریز .  
 کوهستانی - سردسیر - سکنه ۶۱ - شیعه - ترکی  
 آب از چشمه - محصول غلات یونجه سبب زمینی - شغل زراعت گله داری  
 راه ارا به رو .

**آت باتان** - *ât-bâtân* - ده جزء دهستان اوجان بخش بستان  
 آباد شهرستان تبریز .

۶ ک شمال بستان آباد - ۱ ک شوسه سراب تبریز .  
 جلگه - سردسیر - سکنه ۳۴۳ - شیعه - ترکی .

آب از رودخانه اوجان محصول غلات یونجه - شغل زراعت گله داری -  
 راه ماشین رو .

**آت توتان** - *ât-tutân* - ده جزء دهستان ارشق بخش مرکزی  
 شهرستان مشکین شهر .

۵ ک شمال خاوری مشکین شهر - ۹ ک شوسه گرمی اردبیل  
 کوهستانی - معتدل - سکنه ۱۷۸ - شیعه - ترکی  
 آب از چشمه - محصول غلات حبوبات - شغل زراعت و گله داری  
 راه مالرو .

**آت دره سی** - *ât-darasi* - ده جزو دهستان اوج تپه بخش  
 ترکمان شهرستان میانه .

۶ ک جنوب ترکمان - ۴ ک بشوسه تبریز میانه .  
 کوهستانی - معتدل - سکنه ۲۲۶ - شیعه - ترکی .

آب از چشمه - محصول غلات حبوبات - شغل زراعت گله داری - راه مالرو .

**آت دره سی** - ده از دهستان آجرلو بخش مرکزی شهرستان مراغه  
 ۷ ک جنوب خاوری مراغه - ۵ ک شوسه شاهین دژ بیابان و آب .  
 کوهستانی - معتدل - سالم - سکنه ۱۶۸ - شیعه - ترکی  
 آب از چشمه - محصول غلات نخود گرجک - شغل زراعت و گله داری -  
 صنایع دستی جاجیم بافی - راه مالرو .

**آتش بیگ** - *âtaç-beyg* - نام یکی از دهستانهای بخش سر  
 اسکند شهرستان تبریز - این دهستان در قسمت جنوب خاوری تبریز  
 و باختر سر اسکند در کوهستان واقع دارای هوای معتدل و از ۱۷۶ آبادی  
 تشکیل شده جمعیت آن در حدود ۱۴۹۲۲ نفر عموماً شیعه و مرکز این  
 دهستان ده آتش بیگ و قراء مهم آن ایده لوی خان - طاستقار -  
 سعادتلو - باشابیک .

**آتش بیگ** - ده از دهستان آتش بیگ بخش سر اسکند شهرستان تبریز  
 ۳۷ ک باختر سر اسکند - ۸ ک راه عمومی مراغه و سر اسکند  
 کوهستانی - معتدل - سکنه ۷۴۱ - شیعه - ترکی .

آب از چشمه - محصول غلات - شغل زراعت - راه مالرو .

**آتش خسرو** - *âtaç-xosrow* - ده جزء دهستان دیزمار  
 باختری بخش ورزقان شهرستان اهر ؛  
 ۴۳ ک باختری و ورزقان - ۲۷ ک جاده ارا به رو تبریز باهر

کوهستانی - گرمسیر - مالاریایی - سکنه ۶۱ - شیعه - ترکی .  
 آب از رودخانه کلوو چشمه - محصول غلات و سر درختی و مختصر  
 حبوبات و بونجه - شغل زراعت و گله داری - صنایع دستی زنان  
 جاجیم بافی - راه مالرو .

**آتشگاه** - *âtaç-gâh* - ده جزء دهستان ایرد موسی بخش مرکزی  
 شهرستان اردبیل .

۸ ک باختر اردبیل - ۸ ک شوسه اردبیل تبریز  
 کوهستانی - معتدل - سکنه ۱۴۴۵ - شیعه - ترکی  
 آب از رودخانه آق امام چای - محصول غلات حبوبات - شغل زراعت گله داری .  
 این ده سابقاً آتشکده بوده اکنون در موقع حفاری بعضی آثار  
 باستانی دیده میشود - راه مالرو .

**آتشگاه** - ده جزء دهستان مشکین باختری بخش مرکزی شهرستان  
 مشکین شهر .

۱۸ ک باختر مشکین شهر - ۲ ک شوسه مشکین شهر به اهر  
 جلگه - معتدل - سکنه ۹۹ - شیعه - ترکی .  
 آب از مشکین چای - محصول غلات حبوبات پنبه - شغل زراعت و گله داری  
 راه مالرو

**آتمیان** - *âtmîyân* - ده جزء دهستان آلان بر آغوش بخش  
 آلان بر آغوش شهرستان سراب .

۱۶ ک شمال خاوری مهربان - ۲۷/۵ ک شوسه تبریز سراب  
 کوهستانی - معتدل - سردسیر - سکنه ۴۷۱ - شیعه - ترکی  
 آب از رودخانه - محصول غلات - شغل زراعت گله داری - راه مالرو  
 در دو محل بفاصله یک کیلو متری بنام آتمیان بالا و پایین واقع و  
 سکنه آتمیان پانزده ۲۴۰ نفر میباشد .

**اجارود** - *ojârud* - نام یکی از دهستانهای پنجگانه بخش  
 گرمی شهرستان اردبیل .

این دهستان در شمال و باختر بخش گرمی واقع دارای آب و هوای  
 گرم و اغلب آبادیهای آن در کوهستان واقع شده اند مرکز دهستان  
 بیلداشی و از هشتاد و هشت آبادی بزرگ و کوچک تشکیل یافته جمعیت  
 آن در حدود ۱۹۵۶۴ نفر - شیعه - ترکی از قراء مهم آن عیارتند  
 دزج - چقونکنش - برجین - اولی کندی - شکراب - بنه - آومار - منوان - سید  
 کندی - آرانچی - اظماره - بزرک - تکلا - تولون - زنگیر - انی علیا - قوزلو -  
 تپه - محصول آن غلات و حبوبات میباشد .

**اجاق آلازار** - *ojâq-âlâzâr* - ده جزء دهستان اجارود بخش  
 گرمی شهرستان اردبیل

۱۱ ک شمال خاوری گرمی - ۶ ک شوسه گرمی و بیله سوار .  
 جلگه - گرمسیر - سکنه ۲۰۰ - شیعه - ترکی .

آب از چشمه - شغل زراعت و گله داری - محصول غلات و حبوبات - راه مالرو

**اجاق قشلاقی** - *ojâq-qeclâqi* - ده جزء دهستان منان بخش  
 گرمی شهرستان اردبیل .

۴۰ ک شمال باختری بیله‌سوار - ۸ ک جاده شوسه گرمی بیله‌سوار  
 کوهستانی - گرمسیر - سکنه ۵۲ - شیعه - ترکی  
 آب از چشمه - شغل زراعت و گله‌داری - محصول غلات و حبوبات -  
 راه مارو .  
**اجاق کندی - ojaq-kandi** - ده جزء دهستان گرمادوز  
 بخش کلپیر شهرستان اهر .  
 ۳۹ ک شمال خاوری کلپیر - ۳۹ ک شوسه اهر کلپیر  
 کوهستانی - گرمسیر - مالاریایی - سکنه ۵ - شیعه - ترکی  
 آب از رودخانه سلین‌چای و چشمه - محصول غلات .  
 شغل زراعت و گله‌داری - صنایع دستی زنان گلیم بافی -  
 راه مارو .  
**آجای - âjây** - ده از دهستان سکن آباد بخش حومه شهرستان  
 خوی .  
 ۳۹/۵ ک شمال باختری خوی در مسیر راه عمومی قورل‌بالا  
 دره و کنار آقچای - سردسیر - سالم - سکنه ۳۷۴ - شیعه و سنی - ترکی  
 و کردی .  
 آب از آقچای - محصول غلات - حبوبات - شغل زراعت و گله‌داری - صنایع دستی  
 جاجیم بافی - راه عمومی .  
**اجر آباد - ajr-âbâd** - ده جزء دهستان آلان براغوش بخش  
 آلان براغوش شهرستان سراب .  
 ۲۰/۵ ک خاوری مهربان .  
 کوهستانی - معتدل مایل گرمی - مالاریایی - سکنه ۲۸۲ - شیعه - ترکی  
 آب از چشمه - محصول غلات - شغل زراعت و گله‌داری - راه مارو  
**آجرلو - âjorlu** - نام یکی از دهستانهای چهارگانه بخش  
 مرکزی شهرستان مراغه است .  
 این دهستان در قسمت جنوب خاوری بخش واقع گردیده و هوای آن  
 معتدل است .  
 موقعیت طبیعی دهستان کوهستانی و آب قراء بوسیله چشمه سارها و  
 جزئی از زربنه رود تامین می‌کردد .  
 محصولات عمده آن غلات و لبنیات است .  
 صنایع زنان جاجیم بافی و شغل مردان زراعت و گله‌داری میباشد  
 دهستان آجرلو از ۸۰ آبادی بزرگ و کوچک تشکیل شده و جمع نفوس  
 آن در حدود ۱۶۸۷۰ نفر است .  
 مرکز دهستان قریه کشاورز میباشد .  
 راه شوسه شاهین دژ بمیان دو آب از قسمت جنوب باختری دهستان عبور  
 مینماید .  
 صادرات مهم این دهستان غلات و در بعضی سالها بادام - روغن - پشم است  
 پرورش زنبور عسل هم در این منطقه معمول است .  
 دبستان دارد .  
 گله‌داران دهستان های همجوار جهت بیلاق باین منطقه میآیند

آثار تاریخی - در کوهستان جان آقا آثار قلعه خرابه و بنا های زیادی  
 دیده میشود .  
**آجری - âjori** - ده از دهستان حومه بخش شاهین دژ شهرستان  
 مراغه .  
 ۱۳ ک جنوب خاوری شاهین دژ - ۴ ک باختر راه ارا به رو شاهین دژ  
 به تکاب .  
 کوهستانی - معتدل - سالم - سکنه ۶۵ - سنی - کردی .  
 آب از زربنه رود - محصول غلات بادام گردک حبوبات - شغل زراعت -  
 صنایع دستی جوراب بافی - راه مارو .  
**آجواج - âjvâj** - ده از دهستان چهریق بخش شاهپور شهرستان  
 خوی .  
 ۱۴ ک جنوب باختری شاهپور .  
 کوهستانی - سردسیر - سالم - سکنه ۱۷۷ - سنی - کردی  
 آب از چشمه - محصول غلات - شغل زراعت و گله‌داری - صنایع دستی  
 جاجیم بافی راه ارا به رو - تابستان از راه تازه شهر میتوان اتومبیل برد .  
**آجودان آباد - âjudân-âbâd** - ده جزء دهستان گرمادوز  
 بخش کلپیر شهرستان اهر .  
 ۳۵/۵ ک شمال خاوری کلپیر - ۳۵/۵ ک شوسه اهر کلپیر  
 کوهستانی - معتدل - مایل بگرمی - مالاریایی - سکنه ۴۴ - شیعه - ترکی  
 آب از چشمه - محصول غلات - شغل زراعت و گله‌داری - صنایع دستی  
 زنان و مردان فرش و گلیم بافی - راه مارو .  
**آجی دره - âji-dare** - ده از دهستان ایل تیمور بخش حومه  
 شهرستان مهاباد .  
 ۲۸/۵ ک جنوب خاوری مهاباد - ۱۳ ک خاور شوسه مهاباد به سردشت .  
 کوهستانی - معتدل - مالاریایی - سکنه ۱۳۵ - سنی - کردی .  
 آب از چشمه - محصول غلات توتون حبوبات - شغل زراعت و گله‌داری  
 صنایع دستی جاجیم بافی - راه مارو .  
**آچاچی - âçâçi** - ده جزء بخش مرکزی شهرستان میانه  
 ۸ ک جنوب خاوری میانه - ۲ ک شوسه میانه طهران  
 کوهستانی - معتدل - سکنه ۱۲۰۹ - شیعه - ترکی .  
 آب از رودخانه - شغل زراعت و گله‌داری - محصول گندم جو پنبه  
 برنج نخود بزرگ .  
 دبستان دارد - راه ارا به رو  
**احد بیگلو - ahad-beyglu** - ده جزء دهستان مشکین  
 باختری بخش مرکزی شهرستان مشکین شهر .  
 ۹ ک جنوب باختری مشکین شهر - ۵ ک شوسه مشکین شهر به اهر  
 کوهستانی - معتدل - سکنه ۵۷۷ - شیعه - ترکی .  
 آب از رود مشکین چائی محصول غلات - حبوبات پنبه - شغل زراعت  
 و گله‌داری - راه مارو .

**احمد بیگلر** - ده جزء دهستان قلعه برزند بخش گرمی شهرستان اردبیل .

۱۵ ک شمال گرمی - کنار شوشه اردبیل گرمی

جلگه - گرمسیر - سکنه ۱۰۴ - شیعه - ترکی

آب از چشمه - محصول غلات حبوبات - شغل زراعت و گلخانه داری راه شوشه

**احمد - ahmad** - ده از دهستان ایل تیمور بخش حومه شهرستان مهاباد .

۳۳ ک جنوب مهاباد - ۳/۵ ک باختر شوشه مهاباد سردشت .

کوهستانی - معتدل - مالاریایی - سکنه ۲۱۳ - سنی - کردی .

آب از چشمه - محصول غلات توتون حبوبات - شغل زراعت و گلخانه داری - صنایع دستی جاجیم بافی - راه مالرو .

**احمد آباد - ahmad-âbâd** - نام یکی از دهستانهای دوگانه بخش تکاب شهرستان مراغه است .

این دهستان در قسمت شمالی و شمال خاوری بخش واقع گردیده و مرکز آن قریه احمد آباد پائین میباشد .

حدود دهستان مزبور بشرح زیر است

از شمال به بخش سراسکند .

جنوب به دهستان حومه از بخش تکاب .

خاور به بخش انگوران .

باختر به بخش شاهین دژ .

موقعیت طبیعی دهستان کوهستانی و هوای آن معتدل آب اکثر قراء آن از چشمه سارها و جزئی از رودخانه ساروق تأمین میگردد .

محصولات عمده آن غلات و محصول دامی است .

شغل ساکنین دهستان زراعت و گلخانه داری و صنایع دستی زنان جاجیم و گلیم و جوراب بافی میباشد .

این دهستان از ۳۹ آبادی بزرگ و کوچک تشکیل شده و مجموع نفوس آن در حدود ۱۸۴۹ نفر و قراء مهم آن عبارت از احمد آباد پائین - احمد آباد بالا - برنجه - چراغ تپه پائین - حسن آباد

چهارطاق - زره شوران - شیر مرد - قزل قشلاق .

راهها - کلیه راههای این منطقه مال رو - و صعب العبور است فقط یک راه ارا به رو از مرکز دهستان قریه احمد آباد به تکاب دارد .

ابنیه تاریخی - آثار قدیمه و ابنیه تاریخی در دهستان احمد آباد تخت سلیمان میباشد که در دو کیلومتری قریه نصرت آباد و ۲۹ کیلومتری

شمال تکاب واقع است .

این بنا طبق تحقیقی که بعمل آمده قبل از میلاد احداث شده و در ۱۲ کیلومتری تخت سلیمان کوه بلیقیس عمارت هیال حضرت سلیمان واقع

است که آثار خرابه های آن باقی و در حیاط عمارت مزبور حوضی

است که بمساحت ۴۰ متر مربع میباشد و باندازه سه آسیاب آب از آن حوض خارج شده و مزارع قریه نصرت آباد را مشروب میسازد بنا بگفته ها عمارت مزبور از استخوان طیور ساخته شده و استخوان های بی شماری در خرابه های آن مشهود میشود

معادن - معادن زرنیخ در یک کیلومتری قریه زره شوران - معدن گوگرد در قریه گوگردچی که بوسیله دولت استخراج شده و مورد استفاده قرار میگردد .

بطور تحقیق معادن مس و سرب و سنگهای معدنی در دهات اطراف وجود دارد ولی تاکنون نسبت با استخراج و حفاریات آنها اقدام نشده است .

**احمد آباد** - ده از دهستان احمد آباد بخش تکاب شهرستان مراغه ۲۵/۵ ک شمال خاوری تکاب - در مسیر راه ارا به رو نصرت آباد تکاب

کوهستانی - معتدل - سالم - سکنه ۱۹۴۰ - سنی - کردی .

آب از رودخانه ساروق - محصول غلات بادام حبوبات گرجک - شغل زراعت و گلخانه داری - صنایع دستی جاجیم بافی - راه ارا به رو

در دو محل بفاصله یک کیلومتر بنام احمد آباد بالا و پائین مشهور است سکنه احمد آباد پائین ۱۲۱۷ نفر است

**احمد آباد** - ده از دهستان ابرغان بخش مرکزی شهرستان سراب ۲۰ ک جنوب باختری سراب - ۵ ک شوشه سراب تبریز

جلگه - معتدل - سکنه ۷۳۱ - شیعه - ترکی .

آب از نهر آق چای - محصول غلات حبوبات - شغل زراعت گلخانه داری - راه مالرو

**احمد آباد** - ده از دهستان سراجو بخش مرکزی شهرستان مراغه ۲۶ ک شمال خاوری مراغه - ۲۰/۵ ک شمال خاوری راه ارا به رو مراغه بقره آغاج .

کوهستانی - معتدل سالم - سکنه ۵۱۱ - شیعه - ترکی .

آب از رودخانه لیلان و چشمه - محصول غلات توتون گرجک نخود زرد آلو شغل زراعت - صنایع دستی کرباس و جاجیم بافی - راه مالرو

**احمد آباد** - ده از دهستان مشکین باختری بخش مرکزی شهرستان مشکین شهر

۹ ک باختر مشکین شهر - ۱ ک شوشه مشکین شهر و اهر .

جلگه - معتدل - سکنه ۴۸۹ - شیعه - ترکی .

آب از چشمه و مشکین چائی - محصول غلات حبوبات - شغل زراعت و گلخانه داری - راه ارا به رو

**احمد آباد** - ده از دهستان چهاردولی بخش مرکزی شهرستان مراغه ۷۶ ک جنوب خاوری مراغه - دوسیر شوشه میان دو آب شاهین دژ .

جلگه - معتدل - مالاریایی - سکنه ۴۵۹ - شیعه - ترکی .

آب از چشمه - محصول غلات چغندر توتون بادام - شغل زراعت گلخانه داری - صنایع دستی جاجیم بافی - راه شوشه -

**احمد آباد** - ده از دهستان عباسی بخش بستان آباد شهرستان تبریز

۳۲۳ ک جنوب‌خاوری بستان‌آباد - ۲۷ هوسه میانه تبریز

جلگه - معتدل - سکنه ۴۲۵ - شیمه - ترکی.

آب از چشمه ورودخانه-محصول‌غلات توتون- شغل زراعت گله داری راه مارلو

۴ احمد آباد - ده از دهستان گنجگاه بخش سنجد شهرستان مروآباد. ۱۸ ک جنوب‌باختری مرکز بخش (گیوی)- دوسیرشوسه هر و آ باد میانه کوهستانی - معتدل - سکنه ۳۵۴ - شیمه - ترکی.

آب از چشمه- محصول غلات حبوبات - شغل زراعت گله‌داری- صنایع دستی فرش بافی- راه شوسه

۱ احمد آباد - ده از دهستان تورجان بخش بوکان شهرستان مهاباد

۲۱ ک جنوب بوکان - ۲/۵ ک باخترشوسه بوکان بستز

کوهستانی - معتدل - سالم - سکنه ۳۲۱ - سنی - کردی.

آب از زمین رود- محصول غلات توتون حبوبات - شغل زراعت و گله‌داری صنایع دستی جاجیم بافی- دو تابستان میتوان اتومبیل برد .

۱ احمد آباد - ده از دهستان بهی بخش بوکان شهر- مهاباد

۳۴/۵ ک شمال خاوری بوکان - ۲۹/۵ ک خاورشوسه بوکان بستز.

کوهستانی - معتدل- مالاریایی - سکنه ۲۹۱ - سنی - کردی،

آب از زربینه رود- محصول غلات چندر حبوبات- شغل زراعت و گله‌داری صنایع دستی جاجیم بافی - راه مارلو.

۱ احمد آباد - ده از دهستان کاغذکنان بخش کاغذکنان شهرستان مروآباد .

۱۴/۵ ک شمال باختری کاغذکنان- ۱۱ ک شوسه میانه زنجان.

کوهستانی - معتدل - سکنه ۲۸۴ - شیمه - ترکی.

آب از سه رشته چشمه - محصول غلات حبوبات سردختی- شغل زراعت و گله داری- صنایع دستی زنان جاجیم و گلیم بافی - راه مارلو.

(باینده گروس هم میگویند)

۱ احمد آباد- ده از دهستان چهار اویلاق بخش قره آه‌اج شهرستان مراغه.

۳۰ ک شمال خاوری قره آه‌اج - ۱۶ ک جنوب شوسه مراغه بیانه .

کوهستانی - معتدل - سکنه ۲۶۳ - شیمه - ترکی .

آب از چشمه - محصول غلات نخود زردآلو - شغل زراعت- صنایع دستی جاجیم بافی- راه مارلو.

۱ احمد آباد- ده از دهستان علمدارگر بخش جلغا شهرستان مرند ۵۴ ک شمال مرند کنار رود ارس- ۲۰ ک بشوسه و خط آهن

جلغا تبریز

کوهستانی- معتدل- سکنه ۲۵۵- شیمه- ترکی

آب از چشمه و قنات- محصول غلات پنبه- شغل زراعت گله‌داری- راه مارلو

۱ احمد آباد - ده از دهستان آجرلو بخش مرکزی شهرستان مراغه.

۶۲/۱ ک جنوب خاوری مراغه - ۲۹ ک شمال خاوری شوسه شاهین

دز بیابان و آب.

کوهستانی - معتدل - سالم - سکنه ۱۶۸ - شیمه - ترکی .

آب از چشمه- محصول غلات نخود گرچک- شغل زراعت و گله‌داری- صنایع دستی جاجیم بافی- راه مارلو.

۱ احمد آباد - ده جزء دهستان دیومار خاوری بخش ورزقان شهرستان اهر

۳۸ ک شمال ورزقان - ۳۵ ک جاده تبریز باهر

کوهستانی - گرمسیر - مالاریایی - سکنه ۱۶۳ - شیمه- ترکی

آب از رودخانه کرنگان - محصول سردختی انجیر انار انگور به - شغل گله‌داری و باغبانی - صنایع دستی زنان جاجیم بافی راه مارلو .

۱ احمد آباد - ده جزء دهستان بدوستان بخش هریس شهرستان اهر

۲۲ ک باختر هریس - ۹ ک شوسه تبریز اهر

جلگه - معتدل مایل بگرمی - سکنه ۱۵۶ - شیمه - ترکی

آب از رودخانه تلخ رود- محصول غلات سردختی حبوبات- شغل زراعت و گله‌داری- صنایع دستی فرش بافی- راه مارلو

۱ احمد آباد - ده از دهستان مرحمت آباد بخش میانندو آب شهرستان مراغه .

۲۵ ک شمال باختری میانندو آب - ۱۰/۵ ک باختر راه ارا به رو

میاندو آب به بناپ .

جلگه - معتدل - مالاریایی - سکنه ۷۰ - شیمه - ترکی .

آب از زربینه رود و چاه - محصول غلات پنبه چغندر - شغل زراعت- صنایع دستی جاجیم بافی. راه مارلو.

۱ احمد آباد - ده جزء دهستان شاهرود بخش شاهرود شهرستان مرو آباد

۳۵ ک خاور هسجین - ۴۵ ک شوسه هر و آ باد میانه

کوهستانی- معتدل- سکنه ۶۵- شیمه - تاجیک و ترکی

آب از دورشته چشمه محصول غلات - شغل زراعت و گله‌داری- صنایع دستی زنان جاجیم و گلیم بافی- راه مارلو- محل سکنی ایل احمدلو .

۱ احمد آباد - ده از دهستان قره لر بخش میانندو آب شهرستان مراغه.

۵۴ ک جنوب خاوری میاند و آب - ۴ ک باختر شوسه شاهین دژ بیابان و آب .

جلگه - معتدل - مالاریایی - سکنه ۵۰ - شیمه - ترکی .

آب از زربینه رود- محصول غلات توتون چغندر - شغل زراعت- صنایع دستی جوراب بافی- راه مارلو .

۱ احمد آباد - ده از دهستان فرورق بخش حومه شهرستان خوی.

۲۳ ک باختر خوی - ۱۱ ک جنوب باختری شوسه خوی به سیه چشمه کوهستانی - معتدل - مالاریایی - سکنه ۳۸ - شیمه - ترکی .

آب از چشمه - محصول غلات - شغل زراعت و گله داری - صنایع دستی جاجیم بافی - راه مارلو - باینده بدلان خرابه نیز میگویند .

**احمد آباد شهرک - ahmad-âbâd-cahrak - ده جزء**

دهستان بدوستان بخش هریس شهرستان اهر

۳۷ ک باختر هریس - ۲ ک شوسه تبریز اهر

کوهستانی - معتدل - سکته ۲۹۸ - شیعه - ترکی

آب ازدورشته چشمه - محصول غلات حبوبات سردختی

شغل زراعت و گله‌داری - صنایع دستی زنان فرش و کلیم بافی راه‌مالرو .

**احمد آباد خانلق - ahmad-âbâd-xânleq - ده جزء**

دهستان کاغذکنان بخش کاغذکنان شهرستان هروآباد

۶ ک شمال کاغذکنان - ۱۸ ک شوسه میانه زنجان

کوهستانی - معتدل - سکته ۱۸۶ - شیعه - ترکی

آب ازدورشته چشمه - محصول غلات و حبوبات

شغل زراعت و گله‌داری - صنایع دستی زنان جاجیم و گلیم بافی راه‌مالرو

**احمد برو - ahmad-boro - ده از دهستان ملکاری بخش**

سردشت شهرستان مهاباد .

۲۱ ک شمال باختری سردشت - ۱۴ ک باختر شوسه سردشت به مهاباد .

کوهستانی و جنگلی - معتدل - مالاریائی - سکته ۲۲۲ - سنی - کردی

آب از رودخانه سردشت - محصول غلات توتون کتیرا - شغل زراعت

و گله‌داری - صنایع دستی جاجیم بافی .

راه‌مالرو .

**احمد بیگ - ahmad-beyg - ده از دهستان چهار دولی**

بخش مرکزی شهرستان مراغه .

۸۷۱ ک جنوب خاوری مراغه - ۱۹ ک خاور شوسه شاهین دژ بمیان دو آب .

دوره - معتدل - سکته ۳۵ - سنی - کردی

آب از چشمه - محصول غلات نخود گریچک - شغل زراعت - صنایع دستی

جاجیم بافی - راه مالرو .

**احمد غریب - ahmad-qarib - ده از دهستان لاهیجان بخش**

حومه شهرستان مهاباد .

۳۲ ک جنوب باختری مهاباد - ۲۷ ک باختر شوسه مهاباد به سردشت

کوهستانی - معتدل - مالاریائی - سکته ۲۹ - سنی - کردی .

آب از رودخانه آواجیر - محصول غلات توتون حبوبات - شغل زراعت

و گله‌داری - صنایع دستی جاجیم بافی .

راه‌مالرو .

**احمد لو - ahmadlu - ده جزء دهستان منجوان بخش خدا**

آفرین شهرستان تبریز

۲۱ ک جنوب باختری خدا آفرین - ۲۴ ک شوسه اهر کلکیر

کوهستانی - معتدل - سکته ۱۵۳ - هلی الهی - ترکی

آب از چشمه - محصول غلات - شغل زراعت و گله‌داری - راه مالرو .

**احمقیه - ahmaqaye - ده جزء دهستان سردرود بخش اسکو**

شهرستان تبریز .

۱۳ ک شمال خاوری اسکو - ۱ ک شوسه تبریز - ۲ ک خط آهن تبریز مراغه .

جلگه - معتدل - سکته ۹۸۵ - شیعه - ترکی .

آب از چشمه - محصول گندم جو کشمش پادام - شغل زراعت و

گله‌داری - راه شوسه .

**آختاچی - âxtâci - نام یکی از دهستانهای شش‌گانه بخش**

حومه شهرستان مهاباد است .

این دهستان در قسمت خاوری بخش واقع گردیده حدود آن بشرح زیر

است .

از شمال به دهستان شهرویران و میان دو آب .

، جنوب ، آختاچی بوکان و ایل تیمور .

، خاور ، ،

، باختر ، شهرویران .

موقعیت طبیعی آن بردو نوع است .

قسمت شمالی جلگه و قسمت جنوبی کوهستانی و هوای دهستان معتدل

و آب کلیه قراء آن از رودخانه سیمین رود (تاتانو) و چشمه ساوها و

آب کوهستانی (برف باران) تامین میگردد .

محصول عمده دهستان عبارت از غلات - توتون - حبوبات است .

دهستان آختاچی از ۶۰ آبادی بزرگو کوچک تشکیل شده مرکز

دهستان قریه اطمیش جمعیت دهستان در حدود ۱۶۲۹۰ نفر و قراء

مهم آن بشرح زیر است .

اطمیش - برهان - حاجی لک - آنا بلاغی - دوه شهری - سردار آباد

سنجاق - قباق کندی - قمبره - کربلای رضاخان - کلچه .

شغل عمده ساکنین این دهستان زراعت و گله‌داری است .

**آختاچی بوکان - âxtâci-bukân - نام یکی از دهستانهای**

چهارگانه بخش بوکان شهرستان مهاباد است .

این دهستان در حومه مرکز بخش واقع گردیده و حدود آن بشرح زیر

است .

از شمال به دهستان مرحمت آباد بخش میان دو آب

، جنوب ، تورجان .

، خاور ، بهی .

، باختر ، آختاچی مهاباد و ایل تیمور .

موقعیت طبیعی آن بردو نوع است جلگه و کوهستانی هوای آن معتدل

قرابیکه در کنار رودخانه سیمین رود قرار گرفته مالاریائی میباشد .

آب قراء از رودخانه سیمین رود و قنوات و چشمه‌سارها تامین میگردد .

محصول عمده آن غلات - توتون - حبوبات .

شغل ساکنین آن زراعت و گله‌داری میباشد .

صنایع دستی زنان جاجیم و جوراب بافی است .

دهستان آختاچی از آبادی بزرگ و کوچک تشکیل شده جمعیت دهستان در حدود ۱۶۰۶ نفر و قراء مهم آن عبارت از اوج تپه - انبار - قصبه بوکان - تازه قلعه - جموقه - حمامیان - ینگجه - دار بر - شهری کند - قاجیر - نویر .  
راه شوسه میان دو آب بسقز از قسمت خاوری این دهستان میگذرد.  
مرکز دهستان قصبه بوکان میباشد .

**آخچی - oxçi** - ده از دهستان سراجو بخش مرکزی شهرستان مراغه . ۳۱/۵ ک جنوب خاوری مراغه - ۷ ک جنوب شوسه مراغه براسکند . کوهستانی - معتدل - مالاریائی - سکنه ۴۰۶ - شیمه - ترکی .  
آب از قنات و چشمه - محصول غلات نخود - گرجک - شغل زراعت صنایع دستی جاجیم بافی - راه مالرو .

**آخورلی - âxurli** - ده از دهستان چای پاره بخش قره ضیاالدین شهرستان خوی .  
۱۴ ک جنوب باختری قره ضیاالدین - ۵/۵ ک خاور شوسه خوی بقره ضیاالدین .  
کوهستانی - معتدل - مالاریائی - سکنه ۱۲۴ - شیمه - ترکی .  
آب از چشمه - محصول غلات حبوبات - شغل زراعت و گلهداری صنایع دستی جوراب بافی - راه مالرو .

**آخوله - âxule** - ده جزء دهستان سردرود بخش اسکو شهرستان تبریز .  
۱۲ ک شمال باختری اسکو - ۵ ک شوسه تبریز اسکو .  
چلک - معتدل - سکنه ۴۲۵ - شیمه - ترکی .  
آب از رودخانه آجی چای - محصول غلات - شغل زراعت و گلهداری راه مالرو

**آخوند قشلاق - âxund - qeclâq** - ده از دهستان بناجو بخش بناب شهرستان مراغه .  
۵ ک شمال باختری بناب - ۷ ک جنوب شوسه آذر شهر به میان دو آب .  
چلک و باطلاقی - معتدل - مالاریائی - سکنه ۱۲۰۷ - شیمه - ترکی .  
آب از رودخانه صوفی چای و چاه - محصول غلات کشمش بادام - شغل زراعت - راه مالرو .

**آخیان - axyân** - ده از دهستان حومه بخش شاهپور شهرستان خوی ۱۰ ک جنوب خاوری شاهپور - ۲ ک باختر راه ارا به روزین دشت .  
دامنه - معتدل - سکنه ۱۱۰ - شیمه - ترکی .  
آب از رودخانه زولا - محصول غلات حبوبات - شغل زراعت و گلهداری صنایع دستی جاجیم بافی - راه مالرو .

**آخیان** - ده از دهستان برادوست بخش صومای شهرستان رضایه . ۱۸/۵ ک جنوب هشتیان - ۳ ک جنوب راه ارا به روسرو به نازلو .  
دامنه - سردسیر - سکنه ۳۵ - سنی - کردی .  
آب از نازلو چای و چشمه - محصول غلات توتون - شغل زراعت و گلهداری صنایع دستی جاجیم بافی - راه مالرو .

**آده** - ده از دهستان حومه بخش سلدوز شهرستان رضایه .

**آخیان محمود - axyân-mahmud** - ده از دهستان برادوست بخش صومای شهرستان رضایه .  
۱۹ ک جنوب هشتیان - ۳ ک جنوب راه ارا به روسرو .  
دامنه - سردسیر - سالم - سکنه ۲۹ - سنی - کردی .  
آب از رودسرو - محصول غلات - شغل زراعت و گلهداری - صنایع دستی جاجیم بافی - راه مالرو .

**آخیجان - âxijân** - ده از دهستان چهار دولی بخش مرکزی شهرستان مراغه .  
۷۶ ک جنوب خاوری مراغه - ۱۱ ک شمال خاوری شوسه شاهین دژ بیاندو آب .  
کوهستانی - معتدل - سالم - سکنه ۱۲۷ - سنی - کردی .  
آب از چشمه - محصول غلات گرجک بادام نخود - شغل زراعت و گلهداری صنایع دستی جاجیم بافی - راه مالرو .

**آخیجهان - âxi-jahân** - ده جزء دهستان گاوگان بخش دهخوارقان شهرستان تبریز .  
۵ ک شمال باختری دهخوارقان - ۱ ک راه فرعی گاوگان چلک - معتدل - سکنه ۲۷۹ - شیمه - ترکی .  
آب از چشمه - محصول غلات نخود کشمش سردرختی - شغل زراعت و گلهداری - راه شوسه .

**آداغان - âdâqân** - ده از دهستان ساری سوباسار بخش بلدشت شهرستان ماسکو .  
۴ ک شمال باختری بلدشت - ۹/۵ ک شمال راه ارا به و ایرنده دانا لو .  
دره - سردسیر - سالم - سکنه ۵۰ - سنی - کردی .  
آب از چشمه - محصول غلات - شغل زراعت و گلهداری - صنایع دستی جاجیم بافی - راه مالرو - محل قنات ایل جلالی .

**آدم دره سی - âdam - darasi** - ده جزء دهستان انکوت بخش گرمی شهرستان اردبیل .  
۳۰ ک شمال باختر گرمی - ۲ ک شوسه گرمی اردبیل .  
کوهستانی - گرمسیر - سکنه ۳۱۶ - شیمه - ترکی .  
آب از چشمه - محصول غلات حبوبات - شغل زراعت و گلهداری راه مالرو .  
در دومحل بفاصله ۲۹ کیلومتر بنام آدم درسی بالا و پایین مشهور و سکنه آدم درسی بالا ۱۷۳ نفر میباشد .

**آده - âde** - ده از دهستان نازلو بخش حومه شهرستان رضایه .  
۲ ک شمال خاوری رضایه - راه ارا به و دادر .  
چلک - معتدل - مالاریائی - سکنه ۷۶۷ - مسیحی - کلدانی .  
آب از نازلو چای - محصول غلات چغندر توتون حبوبات کشمش - شغل زراعت - صنایع دستی جوراب بافی .  
راه ارا به رو - دستان داره .

**آده** - ده از دهستان حومه بخش سلدوز شهرستان رضایه .

۲۱/۵ ک شمال خاوری نهد - ۱/۵ ک جنوب شوسه نهد به با باد.

چلگه - معتدل - مالاریائی - سکنه ۱۱۵ - حنی - کردی .

آب از رود گدارو چشمه شور - محصول غلات برنج چمندر توتون حبوبات شغل زراعت و گلهداری - صنایع دستی جاجیم بافی - راه ارا به رو - از درکه تابستان میتوان اتومبیل برد .

**آده مرلضی پاشا - âde-mortezâ-pâcâ** - ده از دهستان نازلو بخش حومه شهرستان رضایه .

۲۵ ک شمال خاوری رضایه - در مسیر راه ارا به روسپورغان .

چلگه - معتدل - مالاریائی - سکنه ۱۸۲ - شیعه - ترکی .

آب از نازلوچای - محصول غلات توتون چمندر کوش حبوبات - شغل زراعت - صنایع دستی جوراب بافی - راه ارا به رو .

**آدیامان - âdiyâmân** - ده از دهستان اواغلی بخش حومه شهرستان خوی .

۱/۵ ک شمال خوی - ۱/۵ ک خاور شوسه خوی به ماکو .

چلگه - معتدل - مالاریائی - سکنه ۸۹ - شیعه - ترکی .

آب از باطلاق - محصول غلات پنبه زرد آلو - شغل زراعت و گلهداری - صنایع دستی جوراب بافی - از شوسه خوی و ماکو میتوان اتومبیل برد - راه ارا به رو .

**آرال لو - ârâllu** - ده جزء دهستان هیر بخش حومه شهرستان اردبیل .

۱۳ ک جنوب خاوری اردبیل - ۳ ک شوسه اردبیل .

چلگه - معتدل - سکنه ۱۱۴۷ - شیعه - ترکی .

آب از چشمه - محصول غلات حبوبات - شغل زراعت گله داری راه مارلو .

در دو محل بفاصله دو کیلومتر بنام آرال لوی بزرگ و کوچک واقع سکنه آرال لوی کوچک ۴۸۹ نفر میباشد .

**آرانچی - ârânçi** - ده جزء دهستان اجا رود بخش گرمی شهرستان اردبیل .

۳ ک شمال گرمی - در مسیر شوسه گرمی بیله سوار .

کوهستانی - گرمسیر - سکنه ۱۶۳ - شیعه - ترکی .

آب از چشمه - شغل زراعت و گله داری - محصول غلات حبوبات راه شوسه .

**ارباب - arbâb** - ده جزء دهستان مشکین خاوری بخش مرکزی شهرستان مشکین شهر .

۲ ک خاور مشکین شهر - ۲ ک شوسه مشکین شهر بار دبیل .

چلگه - معتدل - سکنه ۷۳۸ - شیعه - ترکی .

آب از قره سو - محصول غلات حبوبات برنج پنبه - شغل زراعت و گلهداری - این ده را در اصطلاح محلی آورا میگویند - راه ارا به رو .

**آرباط - ârbât** - ده جزء دهستان حومه بخش مرکزی شهرستان میانه .

۷ ک خاور میانه - در مسیر شوسه میانه خلخال .

کوهستانی - معتدل - سکنه ۵۲۴ - شیعه - ترکی .

آب از سفید رود - محصول غلات حبوبات برنج نخود عدس بزرگ شغل زراعت و گلهداری - راه شوسه .

**ارباط - arbat** - ده از دهستان آجرلو بخش مرکزی شهرستان مراغه .

۶۴ ک جنوب خاوری مراغه - ۳ ک شمال خاوری شوسه شاهین دژ به میان دو آب

کوهستانی - معتدل - سالم - سکنه ۹۱۰ - شیعه - ترکی .

آب از چشمه - محصول غلات نخود گرجک - شغل زراعت و گلهداری - صنایع دستی جاجیم بافی - راه مارلو .

در دو محل بفاصله دو کیلومتر بنام ارباط بالا و پایین مشهور - سکنه ارباط پایین ۵۱۵ نفر .

**ارباط** - ده از دهستان چهار اویماق بخش قره آغاج شهرستان مراغه ۱۸/۵ ک جنوب خاوری قره آغاج - ۶ ک جنوب شوسه مراغه بمیانه

کوهستانی - معتدل - مالاریائی - سکنه ۱۱۵ - شیعه - ترکی

آب از چشمه - محصول غلات بزرگ - شغل زراعت - صنایع دستی جاجیم بافی - راه مارلو .

**ارباط** - ده جزء دهستان حومه بخش اسکو شهرستان تبریز

۱۵ ک جنوب اسکو - ۱۵ ک شوسه تبریز به اسکو

چلگه - معتدل - سکنه ۳۸۲ - شیعه - ترکی

آب از چشمه و قنات - محصول غلات انگور بادام - شغل زراعت و گلهداری - راه مارلو .

**ارباطان - arbatân** - ده از دهستان بدوستان بخش هریس شهرستان اهر .

۱۷/۵ ک جنوب باختری هریس - ۱۷ ک شوسه تبریز اهر .

چلگه - معتدل - سکنه ۱۱۱ - شیعه - ترکی

آب از رودخانه ملخ رود چشمه - محصول غلات برنج حبوبات سردرختی شغل زراعت گلهداری و کاسبی - صنایع دستی زنان فرش بافی - راه مارلو

**ارباطان** - ده از دهستان یامچی بخش مرکزی شهرستان مرند

۷ ک شمال باختری مرند - ۴ ک شوسه خوی مرند

چلگه - معتدل - سکنه ۶۸۰ - شیعه - ترکی .

آب از قنات - محصول غلات زردالو انگور - شغل زراعت گلهداری راه ارا به رو .

**اریلان - arbilân** - ده از دهستان برادوست بخش صومای شهرستان رضایه .

۲۷/۵ ک جنوب باختری هشتیان - ۱۲ ک جنوب باختری راه ارا به روسرو

دوه - سردسیر - سالم - سکنه ۴۶ - سنی - کردی .

آب از چشمه - محصول غلات - شغل زراعت و گلهداری - صنایع دستی جاجیم بافی - راه مارلو

**آرپا تپه - ârpâ-tape** - ده جزء بخش نمین شهرستان اردبیل .

۲۴ ک شمال خاور اردبیل - در مسیر شوسه اردبیل آستارا



کوهستانی - معتدل - سکنه ۲۷۷ - شیعه - ترکی .

آب از چشمه - محصول - غلات حبوبات - شغل زراعت گله‌داری - راه شوسه .

**آرپاچانی - ârpâ-Sâi** - ده جزء دهستان گیوی بخش سنجید شهرستان هروآباد .

۱۷ ک شمال خاوری مرکز بخش (گیوی) - ۱۸ ک شوسه اردبیل هروآباد کوهستانی - معتدل - سکنه ۲۴۱ - شیعه - ترکی .

آب از چشمه - محصول غلات حبوبات - شغل زراعت گله‌داری - دارای پست ژاندارمری - راه ارا بهرو

**آرپاچای - ârpâ-Sây** - ده از دهستان چهاراویماق بخش قره‌آغاج شهرستان مراغه .

۱۵/۴ ک جنوب خاوری قره‌آغاج - ۲۵ ک شمال راه ارا بهرو احمدآباد به تکاب .

کوهستانی - معتدل - سکنه ۲۴۱ - شیعه - ترکی .

آب از چشمه - محصول غلات نخود گرجک بزرگ - شغل زراعت - صنایع دستی جاجیم بافی - راه مالرو .

**آرپادرسه - ârpâ-darasi** - ده از دهستان آجرلو بخش مرکزی شهرستان مراغه .

۷۵ ک جنوب خاوری مراغه - ۳۰ ک شمال خاوری شوسه شاهین‌دژ به میاندرآب .

کوهستانی - معتدل - سالم - سکنه ۳۲۲ - شیعه - ترکی .

آب از چشمه - محصول نخود گرجک - شغل زراعت و گله‌داری - صنایع دستی جاجیم بافی - راه مالرو .

**آرپادرسه - ârpâ-darasi** - ده جزء دهستان مهرانرود بخش استان آباد شهرستان تبریز - ۱۲ ک خاور شهرستان تبریز - ۳ ک شوسه تبریز

جلگه - بیلاتی سردسیر - سکنه ۱۸۳ - شیعه - ترکی

آب از چشمه - محصول غلات حبوبات - شغل زراعت و گله‌داری - راه شوسه - محل سکنی معلومین میباشد .

**آرپالیخ - ârpâlix** - ده از دهستان قره قویون بخش حومه شهرستان ماکو .

۳۷ ک جنوب خاوری ماکو - ۹/۵ ک جنوب باختری راه ارا بهرو صوفی به قره زمی .

دره و کوهستانی - معتدل - مالاریایی - سکنه ۸۳ - شیعه - ترکی .

آب از چشمه - محصول غلات - شغل زراعت و گله‌داری - صنایع دستی جاجیم و جوراب بافی .

راه مالرو .

**آرپالیق - ârpâliq** - ده جزء دهستان حسن آباد بخش کلپبر شهرستان اهر

۲۱ ک جنوب باختری کلپبر - ۱۸/۵ ک شوسه اهر کلپبر

کوهستانی - معتدل - سکنه ۲۸۶ - شیعه - ترکی

آب از چشمه - محصول غلات - شغل زراعت و گله‌داری - صنایع دستی زنان فرش و گلیم بافی - راه مالرو - دارای محضر رسمی ازدواج و طلاق

**ارتلو - oratlu** - بنام فعلی آن اکرم آباد از دهستان کله بوز شهرستان میانه مراجعه شود

**ارجستان - arjestân** - ده از دهستان ابرد موسی بخش مرکزی شهرستان اردبیل

۱۱ ک باختر اردبیل - ۱۰ ک شوسه اردبیل تبریز .

کوهستانی - معتدل - سکنه ۲۸۵ - شیعه - ترکی

آب از رود آق‌امام - محصول غلات حبوبات - شغل زراعت و گله‌داری راه مالرو .

**ارجق - arjaq** - مرکز دهستان مشکین خاوری بخش مرکزی شهرستان مشکین شهر

۲۷ ک خاور مشکین شهر - در مسیر شوسه مشکین شهر و اردبیل جلگه - معتدل - سکنه ۸۴۸ - شیعه - ترکی

آب از رودخانه انار - محصول غلات حبوبات صیفی کاری انگور - شغل زراعت و گله‌داری - صنایع دستی گلیم بافی - راه شوسه دبستان ۴ کلاسه دارد

**آرخازلو - ârxâzlu** - ده جزء بخش نمین شهرستان اردبیل ۱۷ ک خاوری اردبیل - ۱۰ ک هوسه اردبیل آستارا

جلگه - معتدل - سکنه ۳۲۲ - شیعه - ترکی

آب از چشمه - محصول غلات حبوبات - شغل زراعت گله‌داری - صنایع دستی قالی بافی - راه مالرو

**آرخشان - ârxacân** - ده از دهستان آواجیق بخش حومه شهرستان ماکو .

۲۶ ک جنوب باختری ماکو - ۵ ک جنوب باختری شوسه کلیساکندی کوهستانی - سردسیر - سکنه ۱۲۴ - شیعه - ترکی .

آب از رود قزلار - محصول غلات بزرگ - شغل زراعت و گله‌داری صنایع دستی جاجیم بافی راه ارا بهرو .

**اردبیل - ardabil** - یکی از شهرستانهای استان ۳ کشور است حدود :

از شمال بخاک شوروی

از خاور بکوههای طالش و دریای خزر

از باختر برشته کوه سبلان و رودخانه قره سو

از جنوب بشهرستان خلخال

دارای ۴ بخش است - بخش مرکزی - بخش نمین - بخش آستارا بخش گرمی

آب و هوا :

هوای شهرستان نسبت به پستی و بلندی آن متغیر و بسته منطقه تقسیم میشود  
۱- بخش آستارا در جنگل واقع شده نزدیک بدریا گرم و وطوبی است

۲- بخش گرمی و مغان گرمسیر

۳- بخش نمین و حومه اردبیل معتدل در قسمت کوهستانی  
یعنی دهستانهای واقعه در دامنه های شرقی سیلان سردسیر است  
آب شهرستان بچهار حوزه تقسیم شده است

۱- اردبیل و دهستانهای حومه از رودخانه بالیقلو چای- قوری چای  
نیر چای و رودهای معلی

۲- بخش نمین از رودخانه های قره سو - خناقاق - نیر چای  
ننه کران- عنبران - پیله رود - کرده چای- بویاچیلی چای - کلندر  
چای - خور خوری چای - ترک چای

۳- بخش گرمی از رودخانه های درآورد - بالهارود - رودبروند  
معروف به سوباشی از رود ارس نیز بوسیله ماشین استفاده میشود

۴- بخش آستارا از رودخانه های سرحدچای- رود ورید - آقچای  
- رود اوچان کری - رود مشند - رود بابا علی - رود لوندویل  
رود مرداب - رود شونان

ارتفاعات :

کوه سیلان که در قسمت باختری واقع شده ارتفاع متوسط آن در حدود  
۳۷۰۰ متر مرتفع ترین نقطه آن قله سیلان است که ارتفاع آن ۴۳۰۰  
متر است

در بخشهای گرمی - آستارا - نمین ارتفاعات معروف بشرح زیر است  
بخش گرمی - کوه خروساو بین مغان - انگوت و برزند - کوههای  
گدوک و زرگر بین محال ارشق و برزند واقع است

در بخش آستارا کوه کروا (ساری کش) کوه حیران - کوه اسپنه  
دن گوکوه - کوه آغ مسجد - کوه فند قاپشته

در بخش نمین کوه قرخلر - کوه عنبران

جلگه-جلگه شهر اردبیل که از شمال خاوری بسمت جنوب باختری مستد  
و طول آن بخط مستقیم در حدود ۴۰ کیلومتر است

رودخانه - رودخانه های مهم شهرستان رودخانه قره سو که از دامنه  
های شمال باختری کوههای طالش سرچشمه گرفته پس از عبور از وسط  
جلگه اردبیل و دور زدن دامنه های شمالی سیلان در نزدیکی قریه  
سرخانه تقریباً در تحت زاویه قائمه پیچ خورده در آملاندوز بروداوس  
مهریزد و رودخانه های دیگر شهرستان بغیر از رودخانه های  
بخش آستارا که بدریای خزر میریزد برودخانه قره سومنتهی میشوند  
رودخانه های معلی شهرستان اردبیل و حومه و بخش نمین عبارتند از  
بالیقلوچای - قوری چای - نیرچای - رودخانه خانقاه

رودخانه نمین - رودخانه ننه کران - بویاچیلی چای - کلندر چای  
خور خوری چای - ترک چای

در بخش گرمی - رودخانه های بالها رود - برزند چای (سوباشی)  
در بخش آستارا سرحد چای که از کوههای باختری بخش ( حاجی  
امیر - ونه بین) سرچشمه گرفته در امتداد مرز بغاور جریان یافته  
در شهر آستارا بدریای خزر میریزد - رودخانه ورید - رودخانه آقچای  
رود اوچان کری - رود مشند - رود بابا علی - رود لوندویل  
رود مرداب - رود شونان

محصولات عمده شهرستان - عباوت است غلات حبوبات

در بخش آستارا برنج و صیفی کاری است در دهستانهای گوراوول و قره -  
شیران از حومه اردبیل غلات دیمی است

شهرستان اردبیل شامل ۴ بخش - بخش مرکزی - بخش نمین - بخش  
آستارا بخش گرمی است که هر یک در جای خود شرح داده شده است  
جمع قراء و قصبات شهرستان اردبیل ۷۳۹ آبادی نفوس آن با ضافه  
جمعیت اردبیل و آستارا تقریباً در حدود ۳۳۴۱۰۸ نفر بشرح  
زیر است

بخش مرکزی ۲۹۹ آبادی ۱۴۳۵۴۳ نفر

جمعیت خود شهر اردبیل ۶۳۴۰۶

بخش نمین ۸۹ آبادی ۴۶۵۴۳

بخش آستارا ۲۴ ۲۴۴۰۹

بخش گرمی ۳۲۷ ۵۶۲۰۷

جمع ۷۳۹ ۳۳۴۱۰۸ نفر

اردبیل - شهر اردبیل مرکز شهرستان اردبیل است این شهر  
در ۲۱۰ کیلو متری شمال خاوری شهر تبریز در جلگه واقع  
یکی از شهر های قدیمی ایران میباشد که مدتی پایتخت سلاطین صفویه  
بوده و بنای تاریخی شیخ صفی الدین که در اواسط قرن هشتم هجری  
ساخته شده در این شهر وجود دارد و مختصات جغرافیائی آن  
بشرح زیر است

طول ۴۸ درجه ۱۷ دقیقه و ۴۰ ثانیه عرض ۳۸ درجه و ۱۵ دقیقه

ارتفاع آن تا سطح دریا ۱۱۰۰ متر است

اختلاف ساعت با طهران ۱۲ دقیقه ۲۸ ثانیه یعنی ساعت ۱۲ ظهر

اردبیل ساعت ۱۲ و ۱۲ دقیقه و ۲۸ ثانیه تهران است

از مرکز شهر فقط يك خیابان وسیع بنام پهلوی که شمال جنوبی  
است کشیده شده ساختمانها و مغازه های شهر در دو طرف خیابان  
واقع شده اند

شهر اردبیل از لحاظ تقسیمات شهری سه بخش تقسیم میگردد

۱- بخش مرکزی ۲- بخش خاور ۳- بخش باختر

جمعیت شهر در حدود ۶۳۴۰۶ نفر است

تعداد مغازه ها و دکاکین شهر تقریباً ۱۵۰۰ باب است

روشنائی شهر بوسیله کارخانه برق تأمین میشود

تعداد شماره های تلفن شهری اردبیل در حدود دویست دستگاه می باشد  
در این شهر دو دبیرستان دوازده دبستان پسرانه دودبستان دخترانه  
وجود دارد

جمع محصلین اردبیل در سال ۲۹ بالغ ۵۳۳۹ نفر بوده است  
از کارخانه های شهر اردبیل فقط کارخانه برق است که روشنامی شهر  
را تأمین میکند

آب آشامیدنی شهر از چاه و چشمه هاییکه در جنوب شهر ظاهر  
میشوند تأمین و آب چاه های وسط شهر که اراضی آن شنی  
است از قسمتهای شمالی و جنوبی گوارا تر و سبکتر است عمق چاه  
ها از ۸ متر و همیشه دارای آب است از رودخانه بالیقوچای  
برای آشامیدن آب نیز استفاده میشود .

شهر اردبیل از نظر بهداشتی دارای یک درمانگاه و یک بیمارستان  
چهل تختخواهی میباشد .

اردبیل - بخش حومه شهرستان اردبیل از دهستان بنام کلخوران  
دیجوبیجین - نیر - هیر - گورامیم - ایردی موسی تشکیل از شمال  
به بخش نمین و شهرستان خیاو از جنوب شهرستان هرو آباد - میانه  
از خاور شهرستان طالش از باختر بشهرستان خیاو - سراب محدود  
میباشد موثقت طبیعی و آب و هوا و محصولات آن در تعریف شهرستان  
هرح داده شده جمع قرا آن ۲۹۹ و جمعیت آن در حدود ۱۴۳۵۴۰  
نژد میباشد

اردبیلق - **ardabilaq** - ده جزء دهستان خورش رستم بخش  
شاهرود شهرستان هرو آباد

۷/۵ ک شمال باختری هنجین - ۲۴ ک شوسه هرو آباد میانه  
کوهستانی - معتدل - سکنه - ۷۹ - شیعه - ترکی  
آب از چشمه سار - محصول غلات حبوبات سردرختی  
شغل زراعت و گله داری - صنایع دستی زنان جاجیم بافی  
راه مارو

اردشا - **ardecâ** - ده از دهستان باراندوز چای بخش حومه  
شهرستان رضایه .

۲۰ ک جنوب خاوری رضایه - ۳/۵ ک خاور راه اوابه و ترکمان .  
جلگه - معتدل - مالاریایی - سکنه ۳۰۳ - مسیحی - کلدانی .  
آب از باراندوز چای - محصول غلات توتون چغندر انگور حبوبات  
شغل زراعت - صنایع دستی جوراب بافی .  
راه اوابه رو .

اردشیر - **ardacir** - ده جزء دهستان حسن آباد بخش کلپیر  
شهرستان اهر

۲۳/۵ ک جنوب باختری کلپیر - ۷۳ ک شوسه اهر کلپیر  
کوهستانی - معتدل - سکنه ۱۰۳ - شیعه - ترکی  
آب از دورشته چشمه - محصول غلات - شغل زراعت و گله داری  
صنایع دستی زنان گلیم بافی - راه مارو .

اردک لو - **ordaklu** - ده جزء دهستان حومه بخش مرکزی شهرستان  
مرند - ۲ ک خاور مرند - ۱/۲ ک شوسه مرند تبریز

جلگه - سردسیر - سکنه ۱۳۱۲ - شیعه - ترکی  
آب از قنات - محصول غلات حبوبات پنبه - شغل زراعت گله داری  
راه شوسه

اردلان - **ardalan** - ده جزء دهستان آلان براغوش بخش آلان  
براغوش شهرستان سراب

۷/۵ ک خاوری مهربان - ۱۱ ک شوسه تبریز سراب  
جلگه - معتدل - مایل بگرمی - مالاریایی - سکنه ۹۷۸ - شیعه - ترکی  
آب از رودخانه چاکی چای و چشمه - محصول غلات شغل زراعت  
گله داری کارگری - صنایع دستی زنان و مردان فرش بافی -  
راه مارو

اردنق - **ardanaq** - ده جزء دهستان اجارود بخش گرمی شهرستان  
اردبیل

۱۵ ک خاور گرمی - ۱۰ ک شوسه گرمی بیله سوار  
جلگه - گرمسیر - سکنه ۱۳۳ - شیعه - ترکی  
آب از چشمه - محصول غلات حبوبات - شغل زراعت و گله داری  
راه مارو

اردها - **ardaha** - ده جزء دهستان ملا یسغوب بخش مرکزی  
شهرستان سراب

۱۲ ک جنوب خاوری سراب - ۱۲ ک شوسه سراب اردبیل  
کوهستانی - معتدل - سکنه ۲۰۰۹ - شیعه - ترکی  
آب از رودخانه و چشمه - محصول غلات حبوبات میوه جات سردرختی  
شغل زراعت گله داری - صنایع دستی قالی بافی  
دبستان و پاسگاه ژاندارمری دارد  
راه مارو

اردی - **erdi** - ده جزء دهستان کلخوران بخش مرکزی شهرستان  
اردبیل

۶ ک شمال باختری اردبیل - ۳ ک هوسه خیاو اردبیل  
جلگه - معتدل - سکنه ۹۰۰ - شیعه - ترکی  
آب از رودخانه - محصول غلات حبوبات - شغل زراعت گله داری  
راه مارو  
دارای یک دبستان دولتی است

ارزنق - **arzanaq** - ده جزء دهستان آلان براغوش بخش آلان  
براغوش شهرستان سراب

۱۱/۵ ک خاوری مهربان - ۷/۵ ک شوسه تبریز سراب  
جلگه - معتدل - مایل بگرمی - مالاریایی - سکنه ۱۱۲۶ - شیعه - ترکی  
آب از رودخانه تلخ رود - محصول غلات - شغل زراعت و  
گله داری کارگری - صنایع دستی زنان و مردان فرش بافی  
راه مارو

ارزنه - **arzane** - ده جزء دهستان رودقات بخش مرکزی  
شهرستان مرند

۴۰ ک جنوب خاوری مرند - ۴۰ راه اراپه رو تبریز اهر  
جلگه - سردسیر - سکنه ۲۰۹ - شیعه - ترکی .  
آب از رودخانه - محصول غلات - شغل زراعت گلهداری  
واه اراپه رو

**ارزه خوران - arze-xorān** - ده از دهستان چهاراوی باق بخش  
قره آغاج شهرستان مراغه .

۴۷۵ ک جنوب خاوری قره آغاج - ۲۰۵ ک جنوب شوسه میانه براهه .  
کوهستانی - معتدل - مالاریایی - سکنه ۲۱۷ - شیعه - ترکی .  
آب از رودخانه قلمه - محصول غلات بزرگ زردآلو سنجید - شغل زراعت  
صنایع دستی جاجیم بافی - راه مارلو .

**ارزیل - arzil** - ده جزء دهستان دیزمار باختری بخش ورزقان  
شهرستان اهر .

۴۵ ک باختری ورزقان - ۲۸ ک راه فرعی تبریز باهر .

کوهستانی - معتدل - سکنه ۶۶۰ - شیعه - ترکی .  
آب از رودخانه کلو - محصول غلات سردرختی حبوبات - شغل  
زراعت و گلهداری - صنایع دستی زنان جاجیم بافی - راه اراپه رو  
**ارزین - arazin** - ده جزء دهستان حسن آباد بخش کلیدر شهرستان  
اهر .

۲۵ ک باختری کلیدر - ۲۵ ک شوسه اهر کلیدر

کوهستانی - معتدل مایل بگرمی - مالاریایی - سکنه ۳۲۵ - شیعه  
ترکی .

آب از چشمه - محصول غلات انجیر میوه چنگلی - شغل زراعت و گلهداری  
صنایع دستی زنان جاجیم بافی - راه مارلو .

**ارزین** - ده از دهستان ترکور بخش سلوانا شهرستان رضایه .

۲۳۵ ک شمال باختری سلوانا - ۵ ک شمال باختری راه اراپه رو موانا  
کوهستانی - سردسیر - سالم - سکنه ۶۰ - سنی - کردی .

آب از چشمه و رودخانه - محصول غلات توتون - شغل زراعت و گلهداری  
صنایع دستی جاجیم بافی - راه مارلو .

**ارس - ars** - ده جزء دهستان کله بوز بخش میانه شهرستان میانه  
۳۱ ک جنوب میانه - ۱۲ ک شوسه تبریز میانه .

کوهستانی - معتدل - سکنه ۲۸۳ - شیعه - ترکی  
آب از چشمه - محصول غلات برنج پنبه - شغل زراعت و گلهداری  
واه مارلو .

**ارس کنار - aras-kanār** - نام یکی از دهستانهای چهارکانه  
بخش بلدشت شهرستان ماکو .

این دهستان در جنوب خاوری بخش واقع هوای آن گرمسیر  
و مالاریایی بوده آب قراء از رودخانه ارس و چشمه سارها و آب  
یرف و باران تأمین میگردد ساکنین دهستان در قسمت شمالی سنی  
زبانانشان کردی و در قسمت جنوبی شیعه زبانانشان ترکی است .

محصول عمده دهستان غلات است  
اکثر قراء دهستان در کنار رودخانه ارس واقع شده لذا بنام دهستان  
ارس کنار معروف گردیده رودخانه مزبور مرز ایران و شوروی  
می باشد .

دهستان مزبور در فصل زمستان جهت نگاهداری گوسفند مناسب میباشد .  
دهستان ارس کنار از ۲۴ آبادی بزرگ و کوچک تشکیل شده جمع  
نفوس آن در حدود ۴۲۵۰ نفر قراء مهم آن بشرح زیر است .  
بلدشت - قزل قشلاق - تار قو لوق بالاوی پائین - شیلوی بالاوی پائین - قنبر  
کندی - زنجانه .

منطقه این دهستان عموماً جلگه و شن زار راه قراء مارواست فقط  
در تابستان از راه اراپه رو مرگن میتوان اتومبیل برد ولی از  
بلدشت بیاکو شوسه و تمام فصل قابل استفاده است .

قصبه بلدشت جزء این دهستان محسوب شده و مرکز آن قریه قزل قشلاق  
میباشد .

**ارسکنای - arskanāy** - ده از دهستان چهاراوی باق بخش قره  
آغاج شهرستان مراغه .

۲۲ ک جنوب باختری قره آغاج - ۴۰ ک جنوب خاوری شوسه مراغه بیبانه .  
کوهستانی - معتدل - سکنه ۱۹۸ - شیعه - ترکی .

آب از چشمه - محصول غلات نخود بزرگ - شغل زراعت - صنایع  
دستی جاجیم بافی - راه مارلو در دو محل بفاصله دو کیلومتر بنام  
ارسکنای بالاوی پائین مشهور سکنه ارسکنای پائین ۷۶ نفر میباشد

**ارسون - arson** - ده جزء دهستان خان اندیل بخش مرکزی شهرستان  
هروآباد .

۱۳۵ ک جنوب باختری هروآباد - ۵ ک شوسه هروآباد میانه  
کوهستانی - معتدل مایل بگرمی - مالاریایی - سکنه ۳۳۴ - شیعه - ترکی  
آب از سه رشته چشمه - محصول غلات حبوبات سردرختی - شغل زراعت  
و گلهداری - صنایع دستی زنان جاجیم و گلیم بافی - راه مارلو .

**ارسی - ersi** - ده جزء دهستان یامچی بخش مرکزی شهرستان مرند  
۲۲ ک باختر مرند - ۱ ک بشوسه خوی مرند .

جلگه - معتدل - سکنه ۸۹۲ - شیعه - ترکی  
آب از رودخانه - محصول غلات حبوبات پنبه - شغل زراعت گلهداری  
راه مارلو .

**ارسی** - ده جزء دهستان علمدارگرگر بخش جلغا شهرستان مرند  
۴۲ ک شمال مرند - ۱۴ ک بخط آهن جلغا تبریز  
کوهستانی - معتدل - سکنه ۷۸۱ - شیعه - ترکی  
آب از چشمه و قنات - محصول غلات پنبه - شغل زراعت و گلهداری  
راه مارلو .

**ارسی** - ده از دهستان او اوغلی بخش حومه شهرستان ماکو .  
۱۶۶ ک شمال خاوری خوی - ۴۰ متری شمال شوسه خوی به جلغا .

۱۹ ك جنوب خاوری سیه چشمه - ۴/۵ ك جنوب شوسه قره ضیاء الدین به سیه چشمه .

کوهستانی - معتدل - سالم - سکنه ۲۰۰ - شیمه - ترکی .

آب از چشمه - محصول غلات حبوبات - شغل زراعت و گلهداری - صنایع دستی جاجیم بافی - راه مالرو .

ارک یا نه - ark-yâne - ده جزه بخش حومه سراسکند شهرستان تبریز ۱۵ ك شمال باختر سراسکند - ۱۸ ك شوسه تبریز میانه .

کوهستانی - معتدل - سکنه ۵۰۳ - شیمه - ترکی .

آب از چشمه و رودخانه - محصول غلات حبوبات - شغل زراعت گلهداری - راه مالرو .

ارگتین - orgotin - ده جزه دهستان دیزمار خاوری بخش ورزقان شهرستان اهر .

۳۸ ك شمال باختری ورزقان - ۳۸ ك شوسه تبریز باهر

کوهستانی - گرمسیر - مالاریائی - سکنه ۴۹۵ - مسیحی - کلدانی

آب از چشمه - محصول غلات سردختی میوه چنگلی - شغل زراعت و گلهداری کارگری - راه مالرو .

ارلان - arlân - مرکز دهستان چهار دانگه بخش هوراند شهرستان اهر

۱۳ ك شمال هوراند - ۳۰ ك شوسه اهر کلپیر

کوهستانی - معتدل مایل به گرمی - مالاریائی - سکنه ۲۱۷ - شیمه ترکی .

آب از چشمه - محصول غلات توت گردو - شغل زراعت و گلهداری راه مالرو - این ده ارلان هم نامیده میشود .

آرمار - ârmâr - ده جزه دهستان اجارود بخش گرمی شهرستان اردبیل .

۳۶ ك باختر گرمی - ۲۰ ك شوسه گرمی به بیله سوار .

جلگه - گرمسیر - سکنه ۲۵۰ - شیمه - ترکی

آب از چشمه - محصول غلات حبوبات - شغل زراعت و گلهداری - راه مالرو .

ارمک - armak - ده جزه دهستان چهار دانگه بخش هوراند شهرستان اهر

۱۲ ك شمال هوراند - ۲۵/۵ ك شوسه اهر کلپیر

کوهستانی - معتدل مایل بگرمی - مالاریائی - سکنه ۱۲۸ - شیمه ترکی .

آب از چشمه - محصول غلات گردو توت - شغل زراعت و گلهداری صنایع دستی زنان فرش و گلیم بافی - راه مالرو

ارمنیان - armaniyân - ده جزه دهستان کلپیر بخش کلپیر شهرستان اهر

۲۱ ك جنوب کلپیر - ۴/۵ ك شوسه اهر کلپیر

کوهستانی - معتدل - سکنه ۸۳ - شیمه - ترکی .

جلگه و کنار رودخانه قطور - معتدل - مالاریائی - سکنه ۲۱۰ - شیمه - ترکی .

آب از رودخانه قطور - محصول غلات پنبه گرجک - شغل زراعت و گلهداری - صنایع دستی جاجیم بافی - راه شوسه .

ارشتناب - arectanâb - ده جزه دهستان مهرانرود بخش بستان آباد شهرستان تبریز .

۱۲ ك شمال باختری بستان آباد - ۱ ك شوسه قدیم تبریز اردبیل .

جلگه - سردسیر - سکنه ۶۳۹ - شیمه - ترکی

آب از چشمه آب مشهور قوری گل مورد استفاده این ده است محصول غلات پونجه درخت تبریزی - شغل زراعت و گلهداری راه مالرو .

ارشد آباد - arcad-âbâd - ده جزه دهستان آتش یک بخش سراسکند شهرستان تبریز

۴۵ ك باختر سراسکند - ۳۴ ك شوسه تبریز بیانه .

کوهستانی - معتدل - سکنه ۲۰۰ - شیمه - ترکی

آب از چشمه و رودخانه - محصول غلات حبوبات - شغل زراعت گلهداری راه مالرو .

ارشق - arcaq - نام یکی از دهستانهای سه گانه بخش مرکزی شهرستان مشکین شهر

این دهستان در شمال بخش در کوهستان واقع دارای آب و هوای معتدل از صدویک آبادی بزرگ و کوچک تشکیل جمعیت آن در حدود ۱۲۲۱۰ نفر مرکز این دهستان رضی قراه مهم آن عبارتند :

سیدر - رحیم بیگلر - یا جلوزرگر - قاطر قلعه سی - بزین آباد - قره چی بالا - کرم شاهلو - کلی بالا - محصول عمده آن غلات حبوبات است ارشلو - araclu - ده از دهستان برگشلو بخش حومه شهرستان رضایه .

۲۵ ك جنوب خاوری رضایه - ۱۵ ك باختر شوسه رضایه به باباد - جلگه - معتدل - مالاریائی - سکنه ۵۷ - شیمه - ترکی .

آب از شهرچای - محصول غلات توتون چمندر حبوبات - شغل زراعت صنایع دستی جوراب بافی راه مالرو .

ارقون بالا - arqun-bâlâ - ده از دهستان سراجو بخش مرکزی شهرستان مراغه .

۳۹ ك خاور مراغه - ۶ ك شمال راه اراپرو مراغه بقره آماج .

کوهستانی - معتدل - سالم - سکنه ۱۸۹ - شیمه - ترکی .

آب از چشمه - محصول غلات نخود - شغل زراعت - صنایع دستی جاجیم بافی - راه مالرو

ارکون - arkavin - ده از دهستان چالدران بخش سیه چشمه شهرستان ماکو .

**اروانق - arvânaq** - ده جزء دهستان دیجوبجین بخش مرکزی شهرستان اردبیل .

۲۱ ک جنوب باختری اردبیل - ۱۰ ک شوسه اردبیل تبریز .

کوهستانی - معتدل - سکنه ۳۱۳ - شیمه - ترکی .

آب از رودخانه اروانق و چشمه - شغل زراعت و گلهداری - محصول غلات صیفی - راه مارو ۹ - تیره ای از ایل شاهسوت در این ده سکنی دارد .

**اروج - oruj** - ده جزء دهستان دیزمار خاوری بخش ورزقان شهرستان اهر .

۴۲/۵ ک شمال ورزقان - ۳۸ ک شوسه تبریز به اهر .

کوهستانی - گرمسیر - مالاریایی - سکنه ۱۳۲ - شیمه - ترکی آب از چشمه - محصول غلات میوه جنگلی - شغل زراعت و گلهداری صنایع دستی زنان جاجیم بافی - راه مارو .

**اروج علیلو - oruj-alilu** - ده جزء دهستان انگوت بخش گرمی شهرستان اردبیل .

۲۰ ک باختر گرمی - ۱۱ ک شوسه اردبیل گرمی .

کوهستانی - گرمسیر - سکنه ۱۲۱ - شیمه - ترکی .

آب از چشمه - محصول غلات حبوبات - شغل زراعت و گلهداری راه مارو .

**اروجک - orujak** - ده از دهستان چهارایلیان بخش قره آغاج شهرستان مراغه .

۴۹ ک جنوب خاوری قره آغاج - ۴۹ ک جنوب شوسه میانه به مراغه کوهستانی - معتدل - مالاریایی - سکنه ۳۷ - شیمه - ترکی .

آب از رودخانه قلعه - محصول غلات - شغل زراعت - صنایع دستی جاجیم بافی - راه مارو

**اروج کندی - oruj-kandi** - ده از دهستان آواجیق بخش حومه شهرستان ماکو .

۲۷/۵ ک جنوب باختری ماکو - ۴ ک جنوب باختری شوسه کلیه کندی جلگه - معتدل - مالاریایی - سکنه ۳۰۰ - شیمه - ترکی .

آب از رودخانه - محصول غلات بزرگ - شغل زراعت و گلهداری - صنایع دستی جاجیم بافی - راه ارا به رومیتوان اتومبیل برد

**اروج محمد کندی - oruj-mohammad-kandi** - ده از دهستان چای باسار بخش بلدشت شهرستان ماکو .

۹/۵ ک جنوب باختری بلدشت - در مسیر شوسه بلدشت به مرکن

جلگه شنزار - گرمسیر - مالاریایی - سکنه ۱۹۶ - شیمه - ترکی

آب از رودخانه زنگبار - محصول غلات پنبه کتجد گرچک بزرگ برنج - شغل زراعت و گلهداری - صنایع دستی جاجیم بافی .

راه شوسه .

آب از چشمه - محصول غلات - شغل زراعت و گلهداری - صنایع دستی زنان کلیم و جاجیم بافی - راه مارو .

**ارهنی بلاغی - armani-bolâqi** - ده از دهستان بهی بخش بوکان شهرستان مهاباد .

۳۰ ک شمال خاوری بوکان - ۱۱ ک خاور شوسه بوکان به سقر

کوهستانی - معتدل - سالم - سکنه ۴۶۲ - سنی - کردی .

آب از چشمه - محصول غلات توتون حبوبات - شغل زراعت و گلهداری صنایع دستی جاجیم بافی - راه مارو .

**آرموداق - ârmudâq** - ده جزء دهستان گرم بخش ترک شهرستان میانه

۳۴ ک شمال خاوری بخش - ۳۵ ک شوسه میانه و خلخال

کوهستانی - معتدل - سکنه ۷۵۶ - شیمه - ترکی

آب از چشمه - محصول غلات نخود - شغل زراعت گلهداری - راه مارو .

**آرنا - ârnâ** - ده از دهستان حومه بخش سلدوز شهرستان رضائیه .

۹/۵ ک شمال باختری قلعه - در مسیر شوسه قلعه به اشنویه .

جلگه - معتدل - مالاریایی - سکنه ۲۲۶ - شیمه - ترکی .

آب از رودگدار - محصول غلات چغندر توتون حبوبات - شغل زراعت و گلهداری - صنایع دستی جوراب بافی .

راه شوسه

**آرنا بوس - ârnâbus** - ده از دهستان بهی بخش بوکان شهرستان مهاباد .

۲۰ ک شمال خاوری بوکان - ۱۴ ک خاور شوسه بوکان به میاندوآب .

کوهستانی - معتدل - سالم - سکنه ۱۶۰ - سنی - کردی .

آب از چشمه - محصول غلات توتون حبوبات - شغل زراعت و گلهداری صنایع دستی جاجیم بافی - راه مارو .

**ارند - erend** - ده از دهستان ساری سوباسار بخش بلدشت شهرستان ماکو .

۴۳ ک باختر بلدشت - در مسیر راه ارا به رو دانالوبه اوزون دیز .

دره - معتدل - مالاریایی - سکنه ۸۶۲ - شیمه - ترکی .

آب از ساری سو - محصول غلات پنبه توتون گرچک حبوبات کتجد - شغل زراعت و گلهداری - صنایع دستی جاجیم بافی - راه ارا به رو - در تابستان میتوان اتومبیل برد - دبستان دارد .

**آرنیساء - ârnisâ** - ده از دهستان نازلو بخش حومه شهرستان رضائیه .

۱۶ ک شمال رضائیه - ۳ ک خاور شوسه رضائیه بشاهپور .

جلگه - معتدل - مالاریایی - سکنه ۱۶۹ - شیمه - ترکی .

آب از نازلوچای - محصول غلات توتون کشمش حبوبات چغندر - شغل زراعت - صنایع دستی جوراب بافی - راه ارا به رو .

**آروق - âruq** - ده از دهستان گاودول بخش مرکزی شهرستان مراغه  
۳۰ ک جنوب باختری مراغه - در مسیر شوسه مراغه به میان آب  
چلگه - معتدل - مالاریایی - سکنه ۹۹۹ - شیمه - ترکی .  
آب از رودخانه مردی و چاه - محصول غلات کشمش - شغل زراعت  
صنایع دستی جاجیم بافی .  
راه شوسه

**اره جان - are-jân** - ده جزء دهستان اوزومدل بخش ورزقان  
شهرستان اهر .  
۸ ک باختر ورزقان - در مسیر شوسه تبریز باهر .  
چلگه - معتدل - سکنه ۸۳۰ - شیمه - ترکی .  
آب از دو رشته چشمه و رودخانه اهرچای - محصول غلات حبوبات  
سیب زمینی صیفی کاری - شغل زراعت و گله داری - صنایع دستی  
زنان فرش و گلیم بافی - راه اراپه رو .

**اره لان - arelân** - ده جزء دهستان یامچی بخش مرکزی  
شهرستان مرند .  
۱۹ ک جنوب باختری مرند - ۸ ک شوسه مرند خوی .  
چلگه - معتدل - سکنه ۱۰۶۵ - شیمه - ترکی .  
آب از رودخانه و چشمه - محصول غلات زرد آلو گردو - شغل زراعت  
گله داری - راه مالرو .

**آریان - âryân** - ده از دهستان دشت بیل بخش اشنویه شهرستان  
رضایه .  
۲۳ ک شمال خاوری اشنویه - ۲/۵ ک خاور راه اراپه رو آغ بلاغ .  
کوهستانی - سردسیر - سالم - سکنه ۹۴ - سنی - کردی .  
آب از چشمه - محصول غلات توتون - شغل زراعت و گله داری - صنایع  
دستی جاجیم بافی - راه مالرو .

**اریکلو - ariklu** - ده از دهستان سکن آباد بخش حومه  
شهرستان خوی .  
۵۳ ک شمال باختری خوی - ۱۴ ک شمال خاوری شوسه خوی به سیه چشمه  
کوهستانی - سردسیر - سکنه ۲۰۳ - شیمه - ترکی - آب از چشمه  
محصول غلات - شغل زراعت و گله داری - صنایع دستی جاجیم بافی - راه مالرو .

**آزاد - âzâd** - ده از دهستان شهرویران بخش حومه شهرستان مهاباد  
۲۱ ک شمال خاوری مهاباد - ۱۶/۵ ک خاور شوسه مهاباد به میان آب  
کوهستانی - معتدل - مالاریایی - سکنه ۳۸۳ - سنی - کردی .  
آب از چشمه - محصول غلات توتون چندر - شغل زراعت و گله داری  
صنایع دستی جاجیم بافی - راه مالرو .

**آزادلو - âzâdlu** - ده جزء دهستان مغان بخش گرمی شهرستان  
اردبیل .  
۳۴ ک شمال خاور گرمی - ۸ ک شوسه بیله سوار - گرمی .  
چلگه - گرمسیر - سکنه ۶۷ - شیمه - ترکی .

آب از چشمه - محصول غلات حبوبات - شغل زراعت و گله داری  
راه مالرو .

**ازبک - ozbak** - ده از دهستان سراجو بخش مرکزی شهرستان  
مراغه .  
۱۰/۵ ک شمال خاوری مراغه - ۱۲ ک شمال شوسه مراغه به میانه .  
کوهستانی - معتدل - سکنه ۹۴ - شیمه - ترکی .  
آب از چشمه - محصول غلات نخود بادام زرد آلو - شغل زراعت - صنایع  
دستی جاجیم بافی - راه مالرو .

**آزرنق - âzarnaq** - ده جزء دهستان قلعه برزند بخش گرمی  
شهرستان اردبیل .  
۲۱ ک باختر گرمی - ۶ ک شوسه گرمی اردبیل .  
چلگه - گرمسیر - سکنه ۲۱۱ - شیمه - ترکی .  
آب از چشمه - محصول غلات حبوبات - شغل زراعت و گله داری  
راه مالرو .

**آزغان - âzqân** - ده جزء دهستان حومه بخش مرکزی  
شهرستان اهر .  
۱/۵ ک باختر اهر - ۲ ک جاده تبریز اهر .  
کوهستانی - معتدل - سکنه ۴۸۴ - شیمه - ترکی .  
آب از چشمه - محصول غلات سردرختی - شغل زراعت و گله داری  
صنایع دستی زنان گلیم بافی - راه مالرو .

**آزناوسر - âznâvsar** - ده جزء دهستان خورش رستم بخش شاهرود  
شهرستان هروآباد .  
۳۰ ک جنوب خاوری هسجین - ۴۹ ک جاده هروآباد میانه .  
کوهستانی - معتدل - سکنه ۶۱۱ - شیمه - ترکی .  
آب از چشمه - محصول غلات سردرختی - شغل زراعت و گله داری  
صنایع دستی جاجیم بافی - راه مالرو .

**ازنو - aznow** - ده جزء دهستان چهار دانگه بخش هوراند  
شهرستان اهر .  
۱۹ ک شمال هوراند - ۳۵/۵ ک شوسه اهر کلپیر .  
کوهستانی - معتدل - سکنه ۱۸۹ - شیمه - ترکی .  
آب از چشمه - محصول غلات - شغل زراعت و گله داری - صنایع دستی  
زنان گلیم بافی - راه مالرو .  
در دو محل بفاصله ۱ کیلومتری بنام ازنوبالا و ازنوپائین نامیده میشود  
و سکنه ازنوپائین ۱۶۱ نفر میباشد .

**اژدر لو - ajdarlu** - ده جزء دهستان اجارود بخش گرمی  
شهرستان اردبیل .  
۱۰ ک شمال خاوری گرمی - ۱ ک شوسه گرمی بیله سوار .  
چلگه - گرمسیر - سکنه ۲۰۰ - شیمه - ترکی .  
آب از چشمه - محصول غلات حبوبات - شغل زراعت و گله داری  
راه مالرو .

**اسب هرز - asb-marz** - ده جزء دهستان ایردوسی بخش مرکزی شهرستان اردبیل

۲۷ ک باختر اردبیل - ۶ ک شوشه سرقین اردبیل  
کوهستانی - معتدل - سکنه ۴۸۳ - شیعه - ترکی

آب از رودخانه ورگسران - محصول غلات - حبوبات - شغل زراعت گله داری - صنایع دستی کلیم بافی - راه مارلو

**اسبو - asbu** - ده جزء دهستان شاهرود بخش شاهرود شهرستان هروآباد

۲۱ ک شمال خاوری هنجین - ۱۷ ک شوشه هروآباد میانه

کوهستانی - سردسیر - سکنه ۵۷۵ - شیعه - ترکی و تاجیک

آب از چشمه - محصول غلات سردوختی - شغل زراعت و گله داری - صنایع دستی زنان جاجیم بافی - راه مارلو

**اسبه‌اء - asbahâ** - ده جزء دهستان گرما دوز بخش کلیر شهرستان اهر

۶۴ ک شمال کلیر - ۴۰ ک شوشه اهر کلیر

کوهستانی - معتدل مایل گرمی - مالاریائی - سکنه ۶ - شیعه - ترکی  
آب از رودخانه لین و دورشته چشمه - محصول غلات - شغل زراعت و گله داری - صنایع دستی زنان کلیم و جاجیم بافی - راه مارلو

**اسبه قلیان - asbe-qalyân** - ده جزء دهستان کلیر بخش کلیر شهرستان اهر - ۲۰ ک جنوب کلیر - ۳ ک شوشه اهر کلیر

کوهستانی - معتدل - سکنه ۸۷ - شیعه - ترکی

آب از چشمه - محصول غلات - شغل زراعت و گله داری - صنایع دستی زنان کلیم بافی - راه مارلو

**اسپمرزا - espamarzâ** - ده از دهستان بریاجی بخش سردشت شهرستان مهاباد

۹ ک جنوب باختری سردشت - ۸ ک جنوب راه ارا ابروویوران سردشت -

کوهستانی و جنگلی - معتدل - سالم - سکنه ۱۰۱۱ - سنی - کردی -

آب از رودخانه سردشت - محصول غلات توتون مازوج کثیرا شغل زراعت و گله داری - صنایع دستی جاجیم بافی - راه مارلو

**اسپنجان - espanjân** - ده جزء دهستان نوحومه بخش اسکو شهرستان تبریز - ۵ ک جنوب خاوری اسکو - ۵ ک شوشه اسکو تبریز

جلگه - معتدل - سکنه ۱۴۱۴ - شیعه - ترکی

آب از چشمه - محصول غلات حبوبات بادام - شغل زراعت و گله داری این ده را اسفنجان نیز می گویند - راه مارلو

**اسپوغه - ospuqe** - ده از دهستان آختاچی بوکان بخش بوکان شهرستان مهاباد

۱۷/۵ ک شمال بوکان - ۲/۵ ک باختر شوشه بوکان به میاندوآب -

کوهستانی - معتدل - سالم - سکنه ۲۲۵ - سنی - کردی -

آب از سیمین رود - محصول غلات توتون چندر حبوبات - شغل زراعت و گله داری - صنایع دستی جاجیم بافی - راه مارلو

**آس - âs** - ده جزء دهستان دیکله بخش هوراند شهرستان اهر

۲۸/۵ ک جنوب هوراند - نیم ک کنار شوشه اهر کلیر -

کوهستانی - معتدل - سکنه ۳۵۲ - شیعه - ترکی -

آب از چشمه - محصول غلات حبوبات - شغل زراعت و گله داری - صنایع دستی زنان فرش و کلیم بافی - راه مارلو - دارای پاسگاه ژاندارمری -

**آسان - âsân** - ده از دهستان سراجو بخش مرکزی شهرستان مراغه - ۱۴ ک شمال خاوری مراغه - ۱۷ ک شمال شوشه مراغه -

دوره - معتدل - سالم - سکنه ۱۲۸۶ - شیعه - ترکی -

آب از صوفی چای و چشمه - محصول غلات کشمش بادام گرجک زرد آلو شغل زراعت - صنایع دستی جاجیم بافی - راه مارلو -

**آسایش - âsâyec** - ده از دهستان آتش یک بخش سراسکند شهرستان تبریز -

۳۰ ک جنوب باختری سراسکند - ۲ ک بخط آهن میانه و مراغه -

کوهستانی - معتدل - سکنه ۲۶۹ - شیعه - ترکی -

آب از چشمه و رودخانه - محصول غلات حبوبات - شغل زراعت گله داری راه مارلو -

**اسب آباد - asb-âbâd** - ده جزء دهستان سهنند آباد بخش بستان آباد شهرستان تبریز

۱۰ ک جنوب بستان آباد - ۱۰ ک شوشه بستان آباد تبریز -

کوهستانی - سردسیر - سکنه ۱۶۹ - شیعه - ترکی -

آب از چشمه - محصول غلات - شغل زراعت گله داری - راه مارلو -

**اسب فروشان - asb- forucân** - ده جزء دهستان هریس بخش مرکزی شهرستان سراب -

۱۱ ک جنوب باختری سراب - ۱۱ ک شوشه سراب تبریز -

جلگه - معتدل - سکنه ۲۵۷۵ - شیعه - ترکی -

آب از نهروچاه - محصول غلات بزرک - شغل زراعت گله داری راه مارلو -

**اسبقران - asboqrân** - ده جزء دهستان ملایعقوب بخش مرکزی شهرستان سراب

۷ ک جنوب خاوری سراب - ۶ ک شوشه سراب اردبیل

کوهستانی - معتدل - سکنه ۴۰۰ - شیعه - ترکی

آب از رودخانه و چشمه - محصول غلات حبوبات - شغل زراعت گله داری صنایع دستی قالی بافی - راه ارا ابرو

**اسبگران - asbogrân** - ده جزء دهستان راز لیق بخش مرکزی شهرستان سراب

۵/۵ ک شمال سراب - ۵/۵ ک شوشه سراب تبریز

جلگه - معتدل - سکنه ۲۷۴ - شیعه - ترکی

آب از چاه - محصول غلات - شغل زراعت گله داری - راه مارلو -



**اسپهان - espahlân** - ده‌جزه دهستان خروشاہ بخش اسکو  
شهرستان تبریز

۹ ک شمال اسکو - ۳ ک شوسه اسکو تبریز

کوهستانی - معتدل - سکنه ۱۶۵۰ - شیمه - ترکی

آب از چشمه - محصول غلات سنجد بادام زردالو - شغل زراعت  
گلهداری - راه‌مارو

**اسپی دره - espi-dare** - ده‌ازدهستان نملین بخش سردشت  
شهرستان مهاباد .

۲۸ ک شمال سردشت - ۱۲۵ ک شمال باختری شوسه سردشت بمهاباد  
کوهستانی و جنگلی - معتدل - سالم - سکنه ۱۳۰ - سنی - کردی .

آب از چشمه - محصول غلات توتون میوه جنگلی - شغل زراعت گلهداری  
صنایع دستی جاجیم بافی - راه‌مارو .

**اسپی دره** - ده‌ازدهستان شیران بخش شاهپور شهرستان خوی .  
۳۹ ک جنوب باختری شاهپور .

کوهستانی - سردسیر سالم - سکنه ۱۲۸ - سنی - کردی

آب از چشمه - محصول غلات توتون - شغل زراعت و گلهداری - صنایع  
دستی جاجیم بافی - راه‌مارو .

**آستارا - âstârâ** - نام یکی از بخشهای شهرستان اردبیل

این بخش از شمال بروسیه از خاور بدریای خزر از باختر شهرستان  
طالش از جنوب بقره‌سو محدود است

بطور کلی این منطقه قسمتی در ساحل دریا و قسمتی در کوهستان پوشیده  
از جنگل واقع و هوای این بخش گرمسیری و رطوبی مالاریا خیز است  
قطب چند آبادی که در سرچشمه سرحد چای واقع شده‌اند دارای هوای  
معتدل هستند .

بخش آستارا داوای یک دهستان مرکزی است که شامل ۲۵ آبادی  
بزرگ و کوچک عموماً در کنار مرز شوروی و قسمت باختری جنگل  
واقع شده‌اند .

جمعیت بخش آستارا با جمعیت شهر آستارا در حدود ۲۴۴۱۰ نفر  
شیمه‌سنی و زبان ساکنین آن ترکی طالش فارسی و تیره خلیجی است .  
مرکز بخش شهر آستارا واقع در ساحل خاوری دریای خورمی باشد  
شهر بوسیلوه شوسه باردبیل و پهلوی مربوط میشود که مسیر شوسه  
اودبیل با آستارا از گردنه حیران جنگل و شوسه آستارا به پهلوی از  
کنار خاوری دریای خزر میباشد .

**آستارا** - شهر کوچک آستارا مرکز بخش آستارا در ۲۲ کیلومتری  
شمال خاوری اردبیل در کنار ساحل دریای خزر واقع و شهر زیبائی  
میباشد و دارای یک خیابان اصلی شمال جنوبی است .

چون شهر آستارا از طرفی به دریا و بجنگل محدود است دارای هوای  
گرم و رطوبی و مالاریائی میباشد و مختصات جغرافیائی آن بشرح  
ذیل است .

طول ۴۸ درجه و ۵۱ دقیقه و ۳۵ ثانیه

عرض ۳۸ درجه و ۲۶ دقیقه و ۲۵ ثانیه

ارتفاع هم‌سطح دریای خزر ۲۸ متر کمتر از دریای آزاد  
اختلاف ساعت با طهران ۱۰ دقیقه و ۱۲ ثانیه یعنی ساعت ۱۲ ظهر آستارا  
ساعت ۱۲ و ۱۰ دقیقه و ۱۲ ثانیه طهران است .

جمعیت شهر آستارا ۸۱۹۰ شیمه و زبان ساکنین ترکی و فارسی  
طالشی .

آب‌شهر - از رودخانه و چشمه‌چاه تأمین میشود .

محصول آن غلات برنج و صیفی کاری و میوه - شغل مردان عده‌ای زارع  
و بقیه کسبه و دارای ۵۰۰ باب دکان .

شبهات ادارات کشوری - مرزبانی - فرهنگ - گمرک - بانک ملی  
موسسه شیرخورشید - جنگلبانی - دامپزشکی - موسسه شیلان دارای  
کارخانه برق بقوه ۲۵۰ ولت میباشد .

صادرات - برنج ذرت صیفی کاری میوه‌جات و ذغال ماهی - واردات  
غلات و چای قند و اتمه بازرگانی .

**استانجین - astânjin** - ده‌جزه دهستان کاغذکنان بخش کاغذ  
کنان شهرستان هروآباد

۱۵ ک خاوری کاغذکنان - ۲۹ ک هوسه هروآباد مبان

کوهستانی - معتدل - مالاریائی - سکنه ۶۴۹ - شیمه - ترکی  
آب از دو رشته چشمه - محصول غلات حبوبات - شغل زراعت و گلهداری  
صنایع دستی زنان جاجیم و گلیم بافی - راه‌مارو .

**استران - astarân** - ده‌ازدهستان قطور بخش حومه شهرستان خوی  
۲۵ ک جنوب باختری خوی - ۴ ک جنوب اراپه رو خوی بقطور  
کوهستانی - سردسیر سالم - سکنه ۳۱۹ - سنی - کردی .

آب از رود قطور و چشمه - محصول غلات - شغل زراعت و گلهداری  
صنایع دستی جاجیم بافی - راه‌مارو .

۲ ک شمال باختری دسرانی بنام خان شاه‌بسی دارد  
ساکنین قریه از ایل شکک میباشد .

**استرقان - astarqân** - ده‌جزه دهستان دیزمار باختری بخش  
ورزقان شهرستان اهر .

۳۷ ک باختری ورزقان - ۲۱ ک جاده تبریز باهر  
کوهستانی - معتدل - سکنه ۲۲۹ - شیمه - ترکی

آب از رودخانه کلو و چشمه - محصول غلات سردرختی - شغل زراعت  
و گلهداری - صنایع دستی زنان جاجیم بافی - راه‌مارو  
محل پیلان حاجی علیلو .

**آستمال - âstamâl** - ده‌جزه دهستان دیزمار خاوری بخش ورزقان  
شهرستان اهر .

۳ ک شمال باختری ورزقان - ۲۳ ک جاده تبریز باهر

کوهستانی - معتدل مایل بگرمی - مالاریائی - سکنه ۸۲۲ - شیمه - ترکی  
آب از رودخانه - محصول غلات سردرختی - شغل زراعت و گلهداری  
صنایع دستی زنان جاجیم بافی - راه‌مارو .

کوهستانی - سردسیر - سکنه ۱۵۱ - شیعه - کردی.  
 آب از چشمه - محصول غلات حبوبات - شغل زراعت گله داری - راه مالرو ( دارای مزارع در خاتون بلاغ - آبل کلو کجانلو در آنجا سکنی دارد )  
**اسفستان - asfestân** - ده از دهستان آغمیون بخش مرکزی شهرستان سراب .  
 ۴ ک خاور سراب - در مسیر شوشه سراب اردبیل .  
 جلگه - معتدل - سکنه ۱۵۰۰ - شیعه - ترکی .  
 آب از نهر سیلان و چشمه - محصول غلات حبوبات - شغل زراعت گله داری - راه ارا بهرو .  
**اسفستانج - esfestânaj** - ده از دهستان سراجو بخش مرکزی شهرستان مراغه .  
 ۶ ک شمال مراغه - ۸ ک شمال باختری راه ارا بهرو مراغه بقره آغاچ جلگه - معتدل - سکنه ۸۳۴ - شیعه - ترکی .  
 آب از قنات - محصول غلات حبوبات پنبه کشمش بادام گرجک زردآلو شغل زراعت - صنایع دستی جاجیم بافی - راه مالرو .  
**اسفنگره - esfangare** - ده از دهستان مهرانرود بخش بستان آباد شهرستان تبریز .  
 ۱۵ ک باختر بستان آباد - ۵ ک شوشه بستان آباد تبریز .  
 جلگه - سردسیر - سکنه ۵۴۵ - شیعه - ترکی .  
 آب از رود سهند آباد - محصول غلات یونجه سیب زمینی - شغل زراعت گله داری - راه مالرو .  
**اسک شهر - ask-cahr** - ده از دهستان ایردموسی بخش مرکزی شهرستان اردبیل .  
 ۱۱ ک باختر اردبیل - ۷ ک شوشه اردبیل تبریز .  
 کوهستانی - معتدل - سکنه ۲۳۵ - شیعه - ترکی .  
 آب از چشمه - محصول غلات حبوبات - شغل زراعت گله داری - راه مالرو .  
**اسکو - oskelu** - ده از دهستان میشه پاره بخش کلپیر شهرستان اهر .  
 ۱۱/۵ ک باختر کلپیر - ۱۲ ک شوشه اهر کلپیر کوهستانی - معتدل - سکنه ۵۵۶ - شیعه - ترکی .  
 آب از چهار رشته چشمه - محصول غلات درخت چنکلی - شغل زراعت و گله داری - صنایع دستی زنان گلیم و جاجیم بافی - راه مالرو .  
**اسکندان - eskandân** - ده از دهستان حومه بخش اسکو شهرستان تبریز .  
 ۱۱ ک جنوب خاوری اسکو - ۱۱ ک جاده اسکو تبریز .  
 جلگه - معتدل - سکنه ۹۱۴ - شیعه - ترکی .  
 آب از چشمه و قنات - محصول غلات بادام کشمش - شغل زراعت و گله داری - راه مالرو .

**اسلور - ostur** - ده جزء دهستان گرم بخش ترک شهرستان میانه ۲۳ ک جنوب خاوری ترک - ۱ ک شوشه میانه و خلخال کوهستانی - معتدل - سکنه ۱۰۳ - شیعه - ترکی  
 آب از چشمه - محصول غلات نخود - شغل زراعت و گله داری - راه مالرو  
**استیار - astiyâr** - ده جزء دهستان مهرانرود بخش بستان آباد شهرستان تبریز .  
 ۲۹ ک شمال باختری بستان آباد - ۹ ک شوشه بستان آباد تبریز  
 جلگه - سردسیر - سکنه ۶۸۵ - شیعه - ترکی  
 آب از چشمه - محصول غلات یونجه - شغل زراعت گله داری - راه مالرو  
**استیار** - ده جزء دهستان مواضعخان بخش ورزقان شهرستان اهر از لحاظ اداری تابع بخش بستان آباد از شهرستان تبریز  
 ۳۰ ک شمال خاوری بخش - ۱۱ ک جاده اهر و تبریز  
 کوهستانی - معتدل - سکنه ۱۶۹ - شیعه - ترکی  
 آب از چشمه - محصول غلات حبوبات - شغل زراعت - راه مالرو .  
**اسد آباد - asad-âbâd** - ده جزء دهستان ارشق بخش مرکزی شهرستان مشکین شهر  
 ۵ ک شمال خاوری مشکین شهر - ۲۰ ک شوشه گرمی باردبیل کوهستانی - معتدل - سکنه ۷۵۵ - شیعه - ترکی  
 آب از چشمه - محصول غلات حبوبات - شغل زراعت و گله داری راه مالرو .  
**اسداغی - osdâqi** - ده جزء دهستان رودقات بخش مرکزی شهرستان مرند  
 ۱۰ ک جنوب خاوری مرند - ۷ ک شوشه و خط آهن مرند تبریز  
 کوهستانی - سردسیر - سکنه ۴۶۵ - شیعه - ترکی  
 آب از چشمه - محصول غلات بادام - شغل زراعت گله داری - راه مالرو  
**اسد کندی - asad-kandi** - ده از دهستان احمد آباد بخش تکاب شهرستان مراغه .  
 ۱۲ ک شمال خاوری تکاب - ۱۲ ک شمال خاوری راه ارا بهرو تکاب بشاهین دژویجبار .  
 کوهستانی - معتدل - سکنه ۲۰۳ - شیعه - ترکی .  
 آب از چشمه - محصول غلات بادام حبوبات گرجک - شغل زراعت و گله داری - صنایع دستی گلیم بافی - راه مالرو .  
**اسطلی - astli** - ده از دهستان رازلیق بخش مرکزی شهرستان سراب .  
 ۱۰ ک شمال خاوری سراب - ۱۰ ک شوشه سراب تبریز  
 جلگه - معتدل - سکنه ۵۵۹ - شیعه - ترکی .  
 آب از نهر و چشمه - محصول غلات - شغل زراعت گله داری - راه مالرو  
**اسفر جان حاجی عباس - esfarjân-hâji-abbâs** - ده از دهستان گنجگاه بخش سنجد شهرستان هرو آباد .  
 ۱۷ ک باختر مرکز بخش (گیوی) - ۸ ک شوشه اردبیل هرو آباد .

میکنند محصولات عمده آن غلات حبوبات صیفی کاری سیبوهجات سردوختی است .

**اسکو** - قصبه اسکو مرکز بخش اسکو از شهرستان تبریز

۱۵ ک جنوب باختری تبریز در مسیر شوسه تبریز و دهخوارقان

جلگه - معتدل - سکنه ۷۷۱۴ - شیعه - ترکی .

آب از چشمه و قنات - محصول غلات بادام حبوبات کشمش و گردو دارای ادارات پست و تلفن آمار کشاورزی فرهنگ بهداشتی دارایی شعبه بانک دبستان و دبیرستان مختلط و پاسگاه ژاندارمری و در حدود دویست باب دکان دارد

مختصات جغرافیائی آن طول ۴۶ درجه و ۶ دقیقه و ۳۰ ثانیه - عرض ۳۷ درجه ۵۵ دقیقه ارتفاع از سطح دریا ۱۵۷۰ متر اختلاف ساعت با طهران ۲۱ دقیقه ۱۲ ثانیه یعنی ۱۲ ظهر اسکوساعت ۱۲ و ۱ دقیقه و ۱۲ ثانیه طهران است .

**اسکوق - askavaq** - ده از دهستان کاغذکنان بخش کاغذکنان شهرستان هروآباد .

۲۹ ک شمال کاغذکنان - ۵/۵ ک شوسه هروآباد میانه .

کوهستانی - معتدل مایل بگرمی - مالاریائی - سکنه ۱۰۴ - شیعه - ترکی آب از دورشته چشمه - محصول غلات حبوبات و سردختی - شغل زراعت و گله داری - صنایع دستی زنان جاجیم و گلیم بافی - راه مارو

**اسگستان - asgestân** - ده جز دهستان شاهرود بخش شاهرود شهرستان هروآباد .

۳۰ ک شمال خاوری هشتین - ۱۰۴ ک شوسه هروآباد میانه .

کوهستانی - معتدل - سکنه ۱۰۴۰ - شیعه - ترکی و تاجیک . آب از سرشته چشمه - محصول غلات حبوبات سردختی . شغل زراعت و گله داری - صنایع دستی زنان جاجیم بافی - راه مارو .

**اسگی بغداد - esgi-baqdâd** - ده از دهستان ایل تیمور بخش حومه شهرستان مهاباد .

۵۰ ک جنوب خاوری مهاباد - ۲۲ ک باختر شوسه بوکان بیاندوآب

کوهستانی - معتدل - مالاریائی - سکنه ۴۱۹ - سنی - کردی . آب از سیبین رود - محصول غلات چغندر توتون حبوبات - شغل زراعت و گله داری - صنایع دستی جاجیم بافی - راه مارو .

**اسگی کند - esgi-kand** - ده جز دهستان اوخان بخش بستان آباد شهرستان تبریز .

۱ ک شمال بستان آباد - در مسیر شوسه سراب به بستان آباد .

جلگه - سردسیر - سکنه ۱۱۳ - شیعه - ترکی .

دارای چشمه آب گرم معدنی که در تابستان اهالی شهرهای اطراف برای استحمام بدین آبادی می آیند - آب از زهاب اوجان چای - محصول غلات درخت تبریزی سیب زمینی شغل زراعت و گله داری - راه شوسه .

**اسکندر - eskandar** - ده از دهستان مهران رود بخش بستان آباد شهرستان تبریز .

۳۰ ک شمال باختری بستان آباد - ۵ ک شوسه بستان آباد تبریز .

جلگه - سردسیر - سکنه ۷۳۵ - شیعه - ترکی .

آب از رود خانه سعید آباد و چشمه - محصول غلات - شغل زراعت گله داری - راه مارو .

**اسکندر آباد - eskandar-âbâd** - ده از دهستان برادوست بخش صومای شهرستان رضایه .

۲۰/۵ ک جنوب خاوری هشتیان - در مسیر راه ارا به روسرو .

دوه - سردسیر - مالاریائی - سکنه ۱۲۰ - سنی - کردی .

آب از نازلوچای و چشمه - محصول غلات توتون - شغل زراعت و گله داری - صنایع دستی جاجیم بافی - راه ارا به روسرو - تابستان از راه سرو میتوان اتومبیل برد .

**اسکندر آباد** - ده از دهستان گرمادوز بخش کلپبر شهرستان اهر

۲/۵ ک شمال کلپبر - ۲/۵ ک شوسه اهر کلپبر

کوهستانی - گرمسیر - مالاریائی - سکنه ۴۳ - شیعه - ترکی .

آب از رودخانه گوی آغاچ و دو رشته چشمه - محصول غلات - شغل زراعت و گله داری - صنایع دستی زنان فرش و گلیم بافی - راه مارو محل قنلاق ایل چلیپانلو

**اسکندریان - eskandariyân** - ده از دهستان حومه بخش صومای شهرستان رضایه

۱۹ ک شمال خاوری هشتیان - ۷ ک باختر ارا به روسرو

کوهستانی - سردسیر - سکنه ۱۳۲ - سنی - کردی

آب از چشمه - محصول غلات توتون - شغل زراعت و گله داری - صنایع دستی جاجیم بافی - راه مارو .

**اسکو - osku** - نام یکی از بخشهای چهارگانه شهرستان تبریز میباشد

محدود است از شمال به بخش شبستر و حومه تبریز و از جنوب شهرستان مراغه و از خاور به بخش بستان آباد و از باختر بی بخش دهخوارقان (آذرشهر) در جنوب باختری شهرستان تبریز و در دامنه شمال باختری کوه سهند .

آب و هوای این بخش در قسمتهای دامنه کوه سهند سردسیر و در قسمت های جلگه معتدل و تقسیمات اداری آن بشرح زیر است .

حومه بخش دارای ۲۳ آبادی جمعیت ۱۹۴۹۲ نفر

دهستان سرورود ۲۴ ، ، ، ۱۷۳۴۸

خسروشاه ۱۸ ، ، ، ۶۹۸۶

مجموع آبادی ۶۵ جمعیت بخش با سکنه قصبه اسکو ۵۱۵۴ نفر است راه شوسه تبریز مراغه و خط آهن تبریز مراغه از دهستانهای خسرو شاه و سردرود این بخش عبور نموده آب این بخش از رودخانه های کوچک محلی که از کوه سهند سرچشمه میگیرند و از قنات تأمین میشود و رودخانه تلخه رود که در بهار دارای آب است از این بخش عبور

۴۹ک جنوب خاوری ماکو - ۱ک باختر شوسه شاه بلاهی به مرگن .  
دره - معتدل - مالاریائی - سکنه ۵۷ - شیعه - ترکی .  
آب از قنات - محصول غلات حبوبات پنبه - شغل زراعت و کله داری  
صنایع دستی جاجیم بافی - راه شوسه .

**اسماعیل کندی** - ده جزء دهستان آلان بر آغوش بخش آلان بر آغوش  
شهرستان سراب .

۲۱ک شمال خاوری مهربان - ۷/۵۷۷ک شوسه تبریز سراب .  
کوهستانی - معتدل سردسیر - سکنه ۱۱ - شیعه - ترکی .  
آب از چشمه - محصول غلات - شغل زراعت و کله داری - راه مالرو .  
محل سکنی ایل جیبیک لو .

**اسمرود - esmarud** - ده جزء دهستان خورش رستم بخش شاهرود  
شهرستان هروآباد .

۱۷ک شمال هجین - ۹ک شوسه هروآباد میانه .  
کوهستانی - معتدل - سکنه ۴۰۴ - شیعه - ترکی .  
آب از سه رشته چشمه - محصول غلات حبوبات سردختی - شغل  
زراعت و کله داری - صنایع دستی زنان جاجیم بافی - راه مالرو  
**اسمعلی کندی - esm-ali-kandi** - ده جزء دهستان قلمه برزنده  
بخش گرمی شهرستان اردبیل .

۸ک باختر گرمی - ۶ک شوسه گرمی اردبیل .  
جلگه - گرمسیر - سکنه ۲۴۵ - شیعه - ترکی .  
آب از چشمه و برزندچای - محصول غلات حبوبات - شغل زراعت و  
کله داری - راه مالرو .

**اسنجان - asenjân** - ده جزء دهستان سردرود بخش اسکو  
شهرستان تبریز .

۱۲ک خاوری بخش اسکو - ۱۰ک بخط آهن مراغه تبریز .  
جلگه - معتدل - سکنه ۵۸۹ - شیعه - ترکی .  
آب از چشمه - محصول غلات کشمش گرچک بادام - شغل زراعت و کله داری  
راه مالرو .

**اسنجان** - ده جزء دهستان بدوستان بخش هریس شهرستان اهر .  
۱۵ک شمال باختری هریس - ۹ک شوسه تبریز اهر .  
کوهستانی - معتدل - سکنه ۷۸ - شیعه - ترکی .  
آب از چشمه - محصول غلات و حبوبات - شغل زراعت و کله داری - صنایع  
دستی زنان گلیم بافی - راه مالرو .

**اسنق - asnaq** - ده جزء دهستان آلان بر آغوش بخش آلان بر آغوش  
شهرستان سراب

۷ک خاور مهربان - ۱۳ک شوسه تبریز سراب  
جلگه - معتدل - سکنه ۱۵۱۲ - شیعه - ترکی .  
آب از رودخانه چاکلی چای - محصول غلات - شغل زراعت و کله داری  
کارگری - صنایع دستی زنان و مردان فرش بافی - راه مالرو .

**اسلاملو - eslâmlu** - ده از دهستان برکشلو بخش حومه شهرستان  
رضایه .

۱۳ک جنوب خاوری رضایه - ۱/۵۰ک جنوب اراپهرو امامزاده  
به رضایه .

جلگه - معتدل - مالاریائی - سکنه ۳۸۰ - شیعه - ترکی .  
آب از شهرچای - محصول غلات توتون انگور چغندر حبوبات - شغل  
زراعت - صنایع دستی جوراب بافی - راه اراپهرو تابستان میتوان  
اتومبیل برد .

**اسلاملو** - ده از دهستان دشت بیل بخش اشنویه شهرستان رضایه .  
۱۴ک شمال خاوری اشنویه - ۷/۵ک شمال اراپه روگردکاشان به  
اشنویه .

کوهستانی - سردسیر - سالم - سکنه ۱۱۵ - سنی - کردی .  
آب از چشمه - محصول غلات توتون - شغل زراعت و کله داری - صنایع  
دستی جاجیم بافی - راه مالرو .

**اسمعیل آباد - esmâil-âbâd** - ده جزء دهستان ابرغان  
بخش مرکزی شهرستان سراب .

۵ک جنوب باختری سراب - ۱۶ک شوسه سراب تبریز  
جلگه - معتدل - سکنه ۴۲۶ - شیعه - ترکی .  
آب از چاه - محصول غلات حبوبات - شغل زراعت و کله داری - این  
دهمقدیم یوقورتچی نامیده میشد - راه مالرو .

**اسماعیل کندی - esmâil-kandi** - ده از دهستان چاپیاره  
بخش قره ضیاالدین شهرستان خوی

۱۷ک شمال خاوری قره ضیاالدین - ۷/۵ک شمال راه اراپهرو تاج خاتون .  
دامنه - معتدل - مالاریائی - سکنه ۲۴۱ - شیعه - ترکی .  
آب از چشمه - محصول غلات - شغل زراعت و کله داری - صنایع دستی  
جاجیم بافی - راه مالرو .

**اسماعیل کندی** - ده از دهستان آجرلو بخش مرکزی شهرستان  
مراغه .

۱/۵ک جنوب خاوری مراغه - ۱۸ک شمال خاوری شوسه شاهین دژ  
بیانندوآب .

کوهستانی - معتدل - سالم - سکنه ۲۳۲ - شیعه - ترکی .  
آب از چشمه - محصول غلات چغندر حبوبات - شغل زراعت و کله داری  
صنایع دستی جاجیم بافی - راه مالرو .

**اسماعیل کندی** - ده از دهستان شهرویران بخش حومه شهرستان  
مهاباد .

۲۵/۵ک شمال خاوری مهاباد - ۲ک جنوب شوسه مهاباد بیانندوآب  
جلگه - معتدل - مالاریائی - سکنه ۱۵۵ - سنی - کردی .  
آب از چشمه و قنات - محصول غلات توتون چغندر حبوبات - شغل زراعت  
و کله داری - صنایع دستی جاجیم بافی - راه مالرو .

**اسماعیل کندی** - ده از دهستان قره قویون بخش حومه شهرستان ماکو

**آشکان-âcostân** - ده جزء دهستان حومه بخش اسکوشهرستان تبریز- ۱۷ ک جنوب مرکز اسکو- ۱۷ ک شوسه اسکو تبریز جلگه - معتدل - سکنه ۴۱۸ - شیعه - ترکی .  
 آب از چشمه و قنات - محصول غلات - شغل زراعت و گلهداری راه مارو .

**اشکان - ackân** - ده از دهستان آلان بخش سردشت شهرستان مهاباد .  
 ۲۰ ک جنوب باختری سردشت - ۱۸ ک جنوب ارا به رو بیوران به سردشت .  
 کوهستانی و جنگل - معتدل - سالم - سکنه ۲۸۵ - سنی - کردی  
 آب از چشمه - محصول غلات توتون مازوج کثیرا - شغل زراعت و گلهداری صنایع دستی جاجیم بافی - راه مارو .  
 در دو مصل بفاصله یک کیلومتر بنام اشکان بالا و پایین مشهور - سکنه اشکان بالا ۱۲۵ نفر است .

**آشکلان - âckalân** - ده از دهستان ایل تیمور بخش حومه شهرستان مهاباد .  
 ۳۲/۵ ک جنوب خاوری مهاباد - ۲۳ ک باختر شوسه بوکان بیاندو آب کوهستانی - معتدل - مالاریایی - سکنه ۱۳۴ - سنی - کردی .  
 آب از چشمه - محصول غلات توتون حبوبات - شغل زراعت و گلهداری صنایع دستی جاجیم بافی - راه مارو  
**اشکه درق - ecke-daraq** - ده جزء دهستان سهند آباد بخش بستان آباد شهرستان تبریز .  
 ۳۰ ک جنوب بستان آباد - ۲۴ ک بشوسه تبریز بستان آباد .  
 جلگه - سردسیر - سکنه ۵۱۰ - شیعه - ترکی .  
 آب از چشمه - محصول غلات - شغل زراعت گلهداری - راه مارو .  
**اشلق کندی - eclaq-kandi** - ده از دهستان چهار اویماق بخش قره آغاچ شهرستان مراغه .  
 ۸/۵ ک شمال باختری قره آغاچ - ۱۵/۵ ک جنوب شوسه مراغه به میانه .  
 کوهستانی - معتدل - سکنه ۱۸۱ - شیعه - ترکی .  
 آب از قنات - محصول غلات نخود چغندر بزرگ - شغل زراعت - صنایع دستی جاجیم بافی - راه مارو .

**آشلو بلاغ - âclu-bolâq** - ده از دهستان چهاردولی بخش مرکزی شهرستان مراغه .  
 ۸۲ ک جنوب خاوری مراغه - ۱۷ ک شمال خاوری شوسه شاهین دژ بیاندو آب .  
 دره - معتدل - سالم - سکنه ۱۰۹ - سنی - کردی .  
 آب از چشمه - محصول غلات گرجک نخود - شغل زراعت و گلهداری صنایع دستی جاجیم بافی - راه مارو .

**آسنگران-âsengarân** - ده از دهستان برادوست بخش سومای شهرستان رضایه .  
 ۲۸ ک جنوب خاوری هشتیان - در مسیر راه ارا به و سرو - دره - سردسیر - سالم - سکنه ۴۶ - سنی - کردی .  
 آب از ناز لوچای - محصول غلات توتون - شغل زراعت و گلهداری - صنایع دستی جاجیم بافی - راه ارا به رو .  
**اسوبس - asobos** - ده جزء دهستان سردرود بخش اسکوشهرستان تبریز .  
 ۸ ک شمال اسکو - ۳ ک ببط آهن مراغه تبریز .  
 جلگه - معتدل - سکنه ۷۹ - شیعه - ترکی  
 آب از چشمه - محصول غلات بادام - شغل زراعت و گلهداری .  
 (این ده را اسپس نیز مینامند) - راه مارو .

**اسیران - asirân** - ده جزء دهستان کیوان بخش خداآفرین شهرستان تبریز  
 ۶/۵ ک جنوب خداآفرین - ۷ ک شوسه اهر کلپیر کوهستانی - معتدل - سکنه ۸۸ - شیعه - ترکی .  
 آب از چشمه - محصول غلات - شغل زراعت و گلهداری - راه مارو .

**اشترجان - actjarân** - ده جزء دهستان هریس بخش مرکزی شهرستان سراب .  
 ۹ ک جنوب سراب - ۶ ک شوسه سراب تبریز  
 جلگه - معتدل - سکنه ۵۰۶ - شیعه - ترکی .  
 آب از رودخانه - محصول غلات بزرگ - شغل زراعت گلهداری - راه مارو .

**اشترمل - octor-mel** - ده از دهستان بریاجی بخش سردشت شهرستان مهاباد .  
 ۶ ک شمال خاوری سردشت - ۳/۵ ک باختر شوسه سردشت به مهاباد .  
 کوهستانی - سردسیر - سالم - سکنه ۸۱ - سنی - کردی .  
 آب از رودخانه سردشت - محصول غلات توتون کثیرا - شغل زراعت و گلهداری - صنایع دستی جاجیم بافی - راه مارو .

**اشرف - acraf** - ده جزء دهستان کیوان بخش خداآفرین شهرستان تبریز  
 ۱۳/۵ ک جنوب خاوری خداآفرین - ۲۴ ک شوسه اهر کلپیر کوهستانی - معتدل - سکنه ۱۹۹ - شیعه - ترکی .  
 آب از چشمه - محصول غلات - شغل زراعت و گلهداری - راه مارو .

**اشرف آباد - acraf-âbâd** - ده جزء دهستان اوجان بخش بستان آباد شهرستان تبریز .  
 ۴ ک جنوب بستان آباد - ۲ ک شوسه میانه تبریز  
 جلگه - سردسیر - سکنه ۱۰۷ - شیعه - ترکی .  
 آب از رودخانه اوجان چای دچشمه - محصول غلات یونجه سیبزمینی شغل زراعت گلهداری - راه مارو .

**اشمق - ecmaq** - ده جزء دهستان آتش بیک بخش سراسکند شهرستان تبریز .  
 ۳۷ ک باختر سراسکند - ۳۰ ک ب خط آهن میانه مراغه .  
 کوهستانی - معتدل - سکنه ۳۰۲ - شیعه - ترکی  
 آب از چشمه - محصول غلات حبوبات پنبه - شغل زراعت گله داری  
 راه مالرو .

**اشنا آباد - ocnâ-âbâd** - ده از دهستان روضه چای بخش حومه شهرستان رضایه .  
 ۱۲ ک شمال باختری رضایه - ۱ ک شمال راه ارا به روضایه به موآنا  
 جلگه - معتدل - مالاریائی - سکنه ۴۲۰ - شیعه - ترکی .  
 آب از روضه چای - محصول غلات توتون چغندر انگور حبوبات - شغل  
 زراعت - صنایع دستی جوراب بافی .  
 راه ارا به رو .

**اشنار - acnâr** - ده جزء دهستان بروان بخش ترکمان شهرستان میانه .  
 ۱ ک شمال خاوری ترکمان - ۸ ک شوسه میانه تبریز  
 کوهستانی - معتدل - سکنه ۵۲۸ - شیعه - ترکی .  
 آب از چشمه - محصول غلات حبوبات - شغل زراعت و گله داری .  
 راه مالرو ( در اصطلاح محلی این ده را اوشنار مینامند )

**آشنک - âcnak** - ده از دهستان چهریق بخش شاهپور شهرستان خوی .  
 ۲۲/۵ ک شمال باختری شاهپور .  
 کوهستانی - سردسیر - سالم - سکنه ۱۰۷ - سنی - کردی  
 آب از چشمه - محصول غلات - شغل زراعت و گله داری - صنایع دستی  
 جاجیم بافی - راه مالرو .

**اشنوزنگ - ocnuzang** - ده از دهستان لاهیجان بخش حومه شهرستان مهاباد .  
 ۷ ک باختر مهاباد - ۷ ک خاور شوسه خانه به نقره .  
 جلگه - معتدل - مالاریائی - سکنه ۳۷۱ - سنی - کردی .  
 آب از رودخانه جلدیان - محصول غلات توتون حبوبات - شغل زراعت  
 و گله داری - صنایع دستی جاجیم بافی - راه ارا به رو .

**اشنویه - ocnaviyye** - نام یکی از بخشهای شهرستان رضایه است .  
 این بخش در جنوب شهرستان رضایه واقع شده و حدود آن بشرح  
 زیر میباشد .  
 از شمال به دهستان باراندوز چای از جنوب و خاور به بخش بله و زاز باختر  
 به خاک هراق .  
 قسمت جنوبی بخش تقریباً جلگه هوای آن معتدل محصول عمده آن  
 غلات توتون سیگار است قسمت شمالی کوهستانی هوای آن سردسیر  
 محصول عمده آن غلات توتون لبنیات است .

آب این بخش از رودخانه اشنویه و چشمه سارهاو آب کوهستان ( برف باران )  
 تامین میگردد .  
 شغل عمده ساکنین این بخش کشاورزی و گله داری است .  
 بخش اشنویه از دهستان بنام حومه و دشت بیل تشکیل شده جمع قراه  
 آن ۷۴ جمعیت آن دو حدود ۱۴۳۷۰ نفر است .  
 مرکز این بخش قصبه اشنویه میباشد .  
 اشنویه ( حومه ) - نام یکی از دهستانهای دوگانه بخش اشنویه شهرستان  
 رضایه است .  
 قراه این دهستان در اطراف بخش واقع شده هوای آن سردسیر  
 کوهستانی آب آن از رودخانه اشنویه و چشمه سارها تامین شده  
 محصول عمده آن غلات حبوبات توتون لبنیات است .  
 راه شوسه نقره و رضایه از این دهستان عبور میکنند .  
 جمع قراه دهستان ۶۰ و جمعیت آن در حدود ۱۲۹۲۰ نفر قراه مهم  
 آن بشرح زیر است .  
 ده شمس بالا و بائین - دهگرچی - حسن نوران - خالد آباد - نالوس -  
 نرزیوه - هیق - سنگان - نالیوان مرکز دهستان قصبه اشنویه  
 میباشد .

**اشنویه** - قصبه مرکز دهستان و بخش اشنویه شهرستان رضایه  
 ۱۱۰ ک جنوب رضایه در مسیر شوسه رضایه نقره مهاباد  
 دره - سردسیر - مالاریائی - سکنه ۲۲۱۲ - سنی - کردی .  
 آب از رودخانه اشنویه - محصول غلات حبوبات توتون - شغل کاسبی و  
 زراعت و گله داری  
 صنایع دستی جاجیم بافی - راه شوسه - در حدود ۱۵۰ باب مغازه  
 دکان - ادارات دولتی - دسته زاندارمری ۵ دبستان دارد .  
 مختصات جغرافیائی  
 طول ۴۵ درجه ۶ دقیقه عرض ۳۷ درجه ۲ دقیقه ۳۰ ثانیه  
 ارتفاع ۱۵۳۰ متر اختلاف ساعت با تهران ۲۵ دقیقه و ۱۲ ثانیه یعنی  
 ۱۲ ظهر اشنویه ساعت ۱۲ و ۲۵ دقیقه و ۱۲ ثانیه در تهران است .  
**اصحاب - ashâb** - ده از دهستان منگور بخش حومه شهرستان مهاباد .  
 ۳۳ ک جنوب باختری مهاباد - ۱۵ ک باختر شوسه مهاباد سردشت .  
 کوهستانی - سردسیر - سالم - سکنه ۱۰۶ - سنی - کردی .  
 آب از رودخانه بادین آباد - محصول غلات توتون حبوبات - شغل  
 زراعت و گله داری - صنایع دستی جاجیم بافی - راه مالرو .

**اصغر آباد تپه - asqar-âbâd-tape** - ده از دهستان نازلو  
 بخش حومه شهرستان رضایه .  
 ۱۲ ک شمال باختری رضایه - در مسیر شوسه رضایه شاهپور .  
 جلگه - معتدل - مالاریائی - سکنه ۲۹ - شیعه - ترکی .  
 آب از نازلو چای - محصول غلات کشمش توتون چغندر حبوبات  
 شغل زراعت - صنایع دستی جوراب بافی - راه شوسه .

**اصغر آباد کوه** - asgar-âbâd-kuh - ده از دهستان نازلو  
بخش حومه شهرستان رضاییه .

۲۳/۵ ک شمال باختری رضاییه - ۵ ک باختر شوسه رضاییه بشاهپور  
دامنه - معتدل - سالم - سکنه ۸۱ - شیعه - ترکی .

آب از نازلوچای - محصول غلات چغندر - توتون کشمش حبوبات -  
شغلزراعت - صنایع دستی جوراب بافی - راه ارا بهرو .

**اصفها آباد** - esfahâ-âbâd - ده از دهستان کنجگاہ  
بخش سنجد شهرستان هرو آباد .

۲۵ ک جنوب باختری مرکز بخش (گیوی) - ۱۲ ک شوسه میان هرو آباد  
کوهستانی - گرمسیر - سکنه ۱۱۹ - شیعه - ترکی

آب از چشمه - محصول غلات حبوبات - شغلزراعت گله داری - صنایع  
دستی فرش بافی - راه مارلو .

**اصفهانجق** - esfahânjeq - ده از دهستان سراجو بخش مرکزی  
شهرستان مراغه .

۱۵ ک شمال خاوری مراغه - ۷ ک شمال خاوری راه ارا بهرو مراغه  
بقره آغاچ .

کوهستانی - معتدل - سکنه ۴۳۶ - شیعه - ترکی .

آب از چشمه سارها - محصول غلات گرجک نخود - شغلزراعت - صنایع  
دستی جاجیم بافی - راه مارلو .

**آصلاندوز** - âslânduz - ده جزء دهستان مغان بخش گرمی  
شهرستان اردبیل

۱۲۰ ک شمال باختری بیله سوار - درمسیر شوسه آصلاندوز بیله سوار

کوهستانی - گرمسیر - سکنه ۲۵ - شیعه - ترکی

آب از رود ارس - محصول غلات حبوبات - شغل زراعت و گله داری  
راه ارا بهرو

**اصلانیک** - aslânîk - ده از دهستان چهریق بخش شاهپور  
شهرستان خوی .

۱۸ ک جنوب باختری شاهپور - ۵ ک جنوب راه ارا بهرو چهریق بشاهپور .  
کوهستانی - سردسیر - سالم - سکنه ۶۸ - سنی - کردی .

آب از چشمه - محصول غلات - شغلزراعت و گله داری - صنایع دستی  
جاجیم بافی - راه مارلو .

**اصلی کش** - asli-koc - ده جزء دهستان گرم بخش ترک  
شهرستان میانه

۱۱ ک خاور ترک - ۱۰ ک شوسه میانه خلخال

کوهستانی - معتدل - سکنه ۵۵ - شیعه - ترکی

آب از چشمه - محصول غلات نخود عدس - شغل زراعت گله داری  
راه مارلو

**اصلی کند** - asli-kand - ده جزء دهستان یکانات بخش مرکزی  
شهرستان مرند

۴۳ ک شمال باختری مرند - ۱۰ ک شوسه جلفا خوی

کوهستانی - سردسیر - سکنه ۲۳۰ - شیعه - ترکی

آب از چشمه - محصول غلات نخود - شغل زراعت گله داری - راه مارلو  
**اطاقلو** - otâqlu - ده از دهستان گوی آغاچ بخش شاهین دژ  
شهرستان مراغه

۲۶ ک جنوب خاوری شاهین دژ - ۱۳ ک شمال خاوری راه ارا بهرو  
شاهین دژ به تکاب

دره - معتدل - سکنه ۱۱۳ - سنی - کردی .

آب از چشمه - محصول غلات گرجک - شغلزراعت گله داری - صنایع  
دستی جاجیم بافی - راه مارلو .

**اطمیش** - otamic - ده از دهستان اختاچی بخش حومه  
شهرستان مهاباد .

۳۲/۵ ک جنوب خاوری مهاباد - ۱۰ ک باختر شوسه بوکات  
بمیانندو آب .

دره - معتدل - مالاریایی - سکنه ۷۷۸ - سنی - کردی .

آب از چشمه - محصول غلات توتون حبوبات - شغل زراعت و گله  
داری - صنایع دستی جاجیم بافی - راه مارلو - دبستان دارد .

**اطمیش کوچک** - otamic-kuçek - ده از دهستان اختاچی بخش  
حومه شهرستان مهاباد - ۴ ک جنوب خاوری مهاباد - ۹ ک باختر شوسه  
بوکان بمیانندو آب .

کوهستانی - معتدل - مالاریایی - سکنه ۱۸۴ - سنی - کردی .

آب از چشمه - محصول غلات توتون حبوبات - شغل زراعت و گله  
داری - صنایع دستی جاجیم بافی - راه مارلو .

**اظماره** - azmâre - ده جزء دهستان اجارود بخش گرمی  
شهرستان اردبیل

۵ ک خاور گرمی - ۵ ک شوسه گرمی بیله سوار

جلگه - گرمسیر - سکنه ۷۳۶ - شیعه - ترکی

آب از چشمه - محصول غلات و حبوبات - شغلزراعت و گله داری - راه مارلو .  
در دو محل نزدیک هم بنام اظماره بزرگ و وسط مشهور و سکنه اظماره

وسط ۶۷ نفر میباشد

**اعتضادیه** - e'tezâdiyye - ده از دهستان اواغلی بخش حومه  
شهرستان خوی .

۴ ک شمال خاوری خوی - ۱۰ ک شمال خاوری ارا بهرو اواغلی به خوی .  
دامنه - معتدل - مالاریایی - سکنه ۳۰۹ - شیعه - ترکی .

آب از رود قطور - محصول غلات پنبه زرد آلو گرجک - شغلزراعت  
و گله داری - صنایع دستی جاجیم بافی - راه مارلو

باینده عبدالله کنندی نیز میگویند

**اعقان** - a'qân - ده جزء دهستان دیزمار خاوری بخش ورزقان  
شهرستان اهر

۳۹ ک شمال باختری ورزقان - ۳۳ ک تبریز باهر

کوهستانی - گرمسیر - مالاریایی - سکنه ۲۰۰ - شیعه - ترکی

آب از چشمه ورودخانه - محصول غلات و سردرختی میوه جنگل

شعل زراعت و گله داری - صنایع دستی زنان جاجیم بافی  
راه مالرو .

**آغاچری** - âqâjari - ده از دهستان دیزجرود بخش عجب شیر  
شهرستان مراغه

۱۰/۵ ک خاور عجب شیر - ۶/۸ ک شمال خاوری شوسه مراغه به  
دهغورقان .

دره - معتدل - مالاریایی - سکته ۲۷۷ - شیمه - ترکی .

آب لوتلمه چای وچاه - محصول غلات کشمش توتون بادام زرد آلو  
شغل زراعت - راه مالرو .

**آغاچری** - ده از دهستان بناجو بخش بناب شهرستان مراغه .

۲ ک خاور بناب - ۲ ک خاور راه ارا به رو بناب به میاندو آب .

چلگه - معتدل - مالاریایی - سکته ۲۰۰ - شعه - ترکی .

آب از رودخانه صوفی چای - محصول غلات چغندر کشمش بادام  
شغل زراعت - راه ارا به رو

**آغاسور** - âqâsur - ده از دهستان ایل تیمور بخش حومه  
شهرستان مهاباد .

۳۳ ک جنوب باختری مهاباد - ۱۹ ک باختر شوسه مهاباد به سردشت

کوهستانی - معتدل - سالم - سکته ۱۲۵ - سنی - کردی .

آب از رودخانه مهاباد - محصول غلات چغندر توتون حبوبات - شغل  
زراعت و گله داری - صنایع دستی جاجیم بافی

راه مالرو .

**آغ او تلوک** - âq-otluq - ده از دهستان چای باسار بخش بلدشت  
شهرستان ماکو .

۵ ک باختر بلدشت - ۳ ک شمال شوسه بلدشت بیاکو .

چلگه - گرمسیر - مالاریایی - سکته ۳۵ - سنی - کردی .

آب از ساری سو - محصول غلات - شغل زراعت و گله داری  
صنایع دستی جاجیم بافی .

راه مالرو - قشلاق ایل میلان میباشد .

**آغ او غلان** - âq-oqlân - ده جزء دهستان منجوان بخش خدا  
آفرین شهرستان تبریز

۳۳ ک جنوب باختری خدا آفرین - ۲۸ ک شوسه اهر کلیبر .

کوهستانی - معتدل - سکته ۱۴ - شیمه - ترکی .

آب از چشمه - محصول غلات - شغل زراعت و گله داری

راه مالرو .

**آغ باش** - âq-bâc - ده جزء دهستان گنجگاه بخش سنجد  
شهرستان هروآباد .

۱۸ ک شمال مرکز بخش (گیوی) - ۴ ک بشوسه اردبیل هروآباد

کوهستانی - سردسیر - سکته ۷۷۷ - شیمه - کردی .

آب از چشمه - محصول غلات حبوبات - شغل زراعت گله داری

راه مالرو - ایلدلی کاندور آنجا سکته دارد .

**آغ باش** - ده از دهستان سکمن آباد بخش حومه شهرستان خوی  
۴۴ ک شمال باختری خوی - ۸ ک شمال شوسه خوی به سپه چشمه

کوهستانی - سردسیر - سکته ۲۸ - شیمه سنی - ترکی و کردی .

آب از چشمه - محصول غلات - شغل زراعت و گله داری - صنایع دستی  
جوراب بافی - راه مالرو .

**آغ بر از** - âq-barâz - ده جزء دهستان چهاردانگه بخش  
هوراند شهرستان اهر .

۱۶ ک شمال هوراند - ۳۰ ک شوسه اهر کلیبر

کوهستانی - معتدل مایل بگرمی - مالاریایی - سکته ۲۳۳ - شیمه - ترکی .  
آب از چشمه - محصول غلات حبوبات و گردو - شغل زراعت و گله داری .

صنایع دستی فرش و گلیم بافی - راه مالرو .

**آغ برزه** - âq-barze - ده از دهستان چهارین بخش شاهپور  
شهرستان خوی .

۲۷/۵ ک باختر شاهپور .

دره - سردسیر - سالم - سکته ۱۱۵ - سنی - کردی .

آب از چشمه - محصول غلات - شغل زراعت و گله داری - صنایع دستی  
جاجیم بافی - راه مالرو .

**آغ بلاغ** - âq-bolâq - ده از دهستان احمد آباد بخش تکاب  
شهرستان مراغه .

۲۷/۵ ک شمال خاوری تکاب - ۲۶ ک شمال خاوری راه ارا به رو  
تکاب به شاهین دژ .

کوهستانی - معتدل - سالم - سکته ۵۳۳ - شیمه - ترکی .

آب از چشمه - محصول غلات حبوبات بادام گرجک - شغل زراعت  
و گله داری - صنایع دستی جاجیم بافی - راه مالرو .

**آغ بلاغ** - ده از دهستان بهی بخش بوکان شهرستان مهاباد

۸ ک خاور بوکان - ۶/۵ ک خاور شوسه بوکان به سقز

چلگه - معتدل - سالم - سکته ۴۹۰ - سنی - کردی .

آب از چشمه - محصول غلات توتون حبوبات - شغل زراعت و گله  
داری - صنایع دستی جاجیم بافی - راه مالرو - دیستان دارد .

**آغ بلاغ** - ده از دهستان قورچیچای بخش قره آغاج شهرستان مراغه  
۳۷ ک شمال باختری قره آغاج - ۱۰/۵ ک جنوب شوسه مراغه میانه

کوهستانی - معتدل - سکته ۴۲۵ - شیمه - ترکی .

آب از چشمه سار - محصول غلات نغود بزرگ - شغل زراعت - صنایع دستی  
جاجیم بافی - راه مالرو .

دردو محل بفاصله دو کیلومتر بنام آغ بلاغ بالا یبائین مشهور و  
سکته آغ بلاغ بالا ۲۱۵ نفر می باشد

**آغ بلاغ** - ده از دهستان ولدیان بخش حومه شهرستان خوی .

۲۵ ک شمال خاوری خوی - ۲۸ ک شمال شوسه خوی میزند .

دامنه - معتدل - مالاریایی - سکته ۴۲۳ - شیمه - ترکی



آب از چشمه محصول غلات حبوبات - شغل زراعت - صنایع دستی جاجیم بافی - راه مارو .

**آغ بلاغ** - ده جزء دهستان سهند آباد بخش بستان آباد شهرستان تبریز .

۴۰ ک جنوب باختری بستان آباد - ۱۲۰ ک شوسه تبریز بستان آباد کوهستانی - سردسیر - سکنه ۴۰۰ - شیعه - ترکی

آب از چشمه - محصول غلات - شغل زراعت - راه مارو .

**آغ بلاغ** - ده جزء دهستان عباسی بخش بستان آباد شهرستان تبریز ۴۱ ک جنوب خاوری بستان آباد - ۸۰ ک شوسه میانه تبریز .

جلگه معتدل - سکنه ۳۹۲ - شیعه - ترکی .

آب از چشمه - محصول غلات - شغل زراعت - راه مارو .

**آغ بلاغ** - ده جزء دهستان خانانند بیل بخش مرکزی شهرستان هروآباد .

۱۱۵ ک باختری هروآباد - ۵۰ ک شوسه هروآباد .

کوهستانی - گرمسیر - مالاریایی - سکنه ۳۸۸ - شیعه - ترکی .

آب از چشمه - محصول غلات حبوبات سردرختی .

شغل زراعت و گله داری - صنایع دستی زنان جاجیم و گلیم بافی راه مارو .

**آغ بلاغ** - ده از دهستان سراجو بخش مرکزی شهرستان مراغه ۲۵ ک جنوب خاوری مراغه - ۹ ک جنوب شوسه مراغه براسکنند کوهستانی - معتدل - مالاریایی - سکنه ۳۷۴ - شیعه - ترکی .

آب از قنات و چشمه - محصول غلات نخود بادام زردآلو شغل زراعت صنایع دستی جاجیم بافی - راه مارو .

**آغ بلاغ** - ده جزء دهستان هلمدار کرکر بخش جلغا شهرستان مردند .

۵۰ ک شمال باختری مردند - ۴۰ ک بغض آهن جلغا تبریز .

کوهستانی - معتدل - سکنه ۳۷۰ - شیعه - ترکی .

آب از چشمه و قنات - محصول غلات پنبه - شغل زراعت گله داری راه مارو .

**آغ بلاغ** - ده از دهستان سکون آباد بخش حومه شهرستان خوی .

۵۰ ک شمال باختری خوی - ۱۰ ک شمال شوسه سیه چشمه بخوی .

دره - سردسیر - سکنه ۳۶۵ - شیعه و سنی - ترکی و کردی .

آب از چشمه - محصول غلات - شغل زراعت و گله داری - صنایع دستی - جاجیم بافی - راه شوسه .

بفاصله ۳ کیلومتر در دو محل به نام آغ بلاغ بالا و پائین مشهور سکنه آقبلاغ پائین ۱۸۶ نفر است .

**آغ بلاغ** - ده از دهستان آجرلو بخش مرکزی شهرستان مراغه .

۵۸ ک جنوب خاوری مراغه - ۳۶ ک شمال خاوری شوسه شاهین دؤ پیمانند و آب .

کوهستانی - معتدل - سالم - سکنه ۳۵۲ - شیعه - ترکی .

آب از چشمه سار - محصول غلات نخود کرچک - شغل زراعت و گله داری صنایع دستی جاجیم بافی - راه مارو .

**آغ بلاغ** - ده جزء بخش نمین شهرستان اردبیل .

۳۰ ک شمال اردبیل - ۹ ک شوسه گرمی به اردبیل .

کوهستانی - معتدل - سکنه ۳۰۰ - شیعه - ترکی .

آب از چشمه - محصول غلات - حبوبات - شغل زراعت و گله داری راه مارو .

**آغ بلاغ** - ده جزء دهستان گیوی بخش سنجد شهرستان هروآباد .

۱۹ ک جنوب خاوری مرکز بخش (گیوی) - ۱۱ ک بشوسه هروآباد و میانه .

کوهستانی - سردسیر - سکنه ۲۸۷ - شیعه - کردی .

آب از چشمه - محصول غلات حبوبات - شغل زراعت گله داری راه مارو - ایل شاطرانلو در آنجا سکنی دارند .

**آغ بلاغ** - ده از دهستان دشت بیل بخش اشنویه شهرستان رضایه .

۱۸ ک شمال اشنویه - ۱۲ ک شمال باختری راه اراپه رو کردکاشان به اشنویه .

دره - سردسیر - سالم - سکنه ۲۷۵ - سنی - کردی .

آب از چشمه و رودخانه - محصول غلات توتون - شغل زراعت و گله داری صنایع دستی جاجیم بافی - راه مارو .

**آغ بلاغ** - ده جزء دهستان مشکین باختری بخش مرکزی شهرستان مشکین شهر .

۵ ک جنوب مشکین شهر - ۵ ک شوسه مشکین شهر به اهر

کوهستانی - معتدل - سکنه ۲۷۵ - شیعه - ترکی .

آب از چشمه و خیاو چای - محصول غلات حبوبات شغل زراعت و گله داری - راه مارو .

**آغ بلاغ** - ده از دهستان قره قویون بخش حومه شهرستان ماکو .

۴۷ ک جنوب خاوری ماکو - ۳۰۰ متره جنوب شوسه مرگن به سیه چشمه .

جلگه - معتدل - مالاریایی - سکنه ۲۶۱ - شیعه - ترکی .

آب از قنات - محصول غلات توتون - شغل زراعت و گله داری - صنایع دستی جاجیم جوراب بافی - راه شوسه .

**آغ بلاغ** - ده از دهستان شهرویران بخش حومه شهرستان مهاباد .

۱۱ ک شمال باختری مهاباد - ۹ ک باختر شوسه مهاباد برضایه .

کوهستانی - معتدل - مالاریایی - سکنه ۱۸۵ - سنی - کردی .

آب از چشمه - محصول غلات توتون - شغل زراعت و گله داری صنایع دستی جاجیم بافی - راه مارو - دبستان دارد .

**آغ بلاغ** - ده جزء دهستان ارشق بخش مرکزی شهرستان مشکین شهر .

۴۸ ک شمال مشکین شهر - نیم کیلومتر شوسه گرمی به اردبیل .

جلگه - معتدل - سکنه ۱۷۰ - شیعه - ترکی .

آب از چشمه - محصول غلات حبوبات - شغل زراعت و گله داری راه مارلو.

**آغ بلاغ** - ده جزء دهستان دیکله بخش هوراند شهرستان اهر.

۲۶ ک جنوب هوراند - ۸ ک شوسه اهر گلپیر کوهستانی - معتدل - سکنه ۱۳۰ - شیعه - ترکی .

آب از چشمه - محصول غلات - شغل زراعت و گله داری - راه مارلو.

**آغ بلاغ** - ده از دهستان آواجیق بخش حومه شهرستان ماکو .

۳ ک شمال باختر ماکو - ۶ ک خاور شوسه کلیساکنندی .

کوهستانی - سردسیر - سالم - سکنه ۷۳ - شیعه - ترکی .

آب از رودخانه آق چای - محصول غلات بزرگ - شغل زراعت و گله داری

صنایع دستی جاجیم بافی - راه اراپه رو .

تابستان از راه کلیساکنندی میتوان اتومبیل برد .

**آغ بلاغ** - ده از دهستان سکمن آباد بخش حومه شهرستان خوی.

۴ ک شمال باختری خوی - ۱۲ ک شمال خاوری شوسه خوی به

سیه چشمه .

کوهستانی - سردسیر - سالم - سکنه ۶۳ - شیعه و سنی - ترکی

آب از چشمه - محصول غلات - شغل زراعت و گله داری - صنایع دستی

جاجیم بافی - راه مارلو .

**آغ بلاغ** - ده از دهستان باراندوز چای بخش حومه شهرستان رضاییه.

۲۳ ک جنوب باختری رضاییه - ۱۲ ک جنوب باختری شوسه رضاییه

به مها باد .

دره - سردسیر - سالم - سکنه ۴۹ - سنی - کردی

آب از چشمه - محصول غلات توتون - شغل زراعت و گله داری - صنایع

دستی جاجیم بافی - راه مارلو .

**آغ بلاغ** - ده جزء دهستان ملایمقوب بخش مرکزی شهرستان سراب

۲۵ ک جنوب خاوری سراب - ۷ ک شوسه سراب اردبیل .

کوهستانی - معتدل - سکنه ۲۱ - شیعه - ترکی - آب از چشمه .

محصول غلات - شغل زراعت گله داری (این ده جدید الاحداث است)

راه مارلو .

**آغ بلاغ** - ده جزء دهستان ینگیجه بخش مرکزی شهرستان سراب

۱۵ ک شمال باختر سراب - ۷ ک شوسه سراب تبریز .

جلگه - معتدل - سکنه ۴ - شیعه - ترکی (جدید الاحداث) .

آب از چشمه - محصولات غلات - شغل زراعت گله داری - راه مارلو.

**آغ بلاغ آقا جان خان** - âq-bolâq-âqâ-jân-xân

ده از دهستان کلغوران بخش مرکزی شهرستان اردبیل

۷ ک خاور اردبیل - ۳ ک شوسه اردبیل آستارا

جلگه - معتدل - سکنه ۱۶۲۲ - شیعه - ترکی .

آب از رودخانه بالخلو و چشمه - محصول غلات - شغل زراعت و

گله داری - راه مارلو .

**آغ بلاغ امیر کندی** - âq-bolâq-amir-kandi

ده از دهستان ارشق بخش مرکزی شهرستان مشکین شهر

۶۱ ک شمال مشکین شهر - ۶ ک شوسه گرمی اردبیل .

کوهستانی - معتدل - سکنه ۴۲ - شیعه - ترکی

آب از چشمه - محصول غلات و حبوبات - شغل زراعت گله داری

راه مارلو .

**آغ بلاغ اینالو** - âq-bolâq-eynâlu - ده از دهستان

کلغوران بخش مرکزی شهرستان اردبیل

۱۵ ک خاوری اردبیل - ۴ ک شوسه اردبیل آستارا .

جلگه - معتدل - سکنه ۴۸۹ - شیعه - ترکی .

آب از چشمه - محصول غلات - شغل زراعت و گله داری - راه مارلو.

**آغ بلاغ بالآ** - âq-bolâq-bâlâ - ده جزء دهستان ازومدل

بخش ورزقان شهرستان اهر .

۲۰ ک باختری ورزقان - ۶ ک راه فرعی تبریز باهر

کوهستانی - معتدل - سکنه ۴۱۹ - شیعه - ترکی .

آب از چشمه و رودخانه اهر چای - محصول غلات - شغل زراعت و گله داری

صنایع دستی زنان جاجیم و گلیم بافی - راه مارلو .

محل بیلاق ایل حاجی علیلو

**آغ بلاغ پائین** - âq-bolâq-pâin - ده جزء دهستان ازومدل

بخش ورزقان شهرستان اهر

۱۳ ک شمال خاوری ورزقان - ۸ ک راه فرعی تبریز باهر

کوهستانی - معتدل - سکنه ۵۶۶ - شیعه - ترکی

آب از چشمه - محصول غلات و حبوبات - شغل زراعت و گله داری - صنایع

دستی زنان گلیم بافی - راه مارلو .

**آغ بلاغ حمیدیه** - âq-bolâq-hamidiyye - ده جزء

دهستان آتش بیگ بخش سراسکند شهرستان تبریز

۳۱ ک جنوب باختری سراسکند - ۵ ک راه آهن میانه مرافه

کوهستانی - معتدل - سکنه ۲۵۷ - شیعه - ترکی

آب از چشمه - محصول غلات حبوبات - شغل زراعت و گله داری

راه مارلو .

**آغ بلاغ خالد** - âq-bolâq-xâled - ده از دهستان چالدران

بخش سیه چشمه شهرستان ماکو .

۱۵ ک شمال باختری سیه چشمه - ۱۰ ک شمال خاوری شوسه سیه چشمه

به کلیساکنندی .

کوهستانی - سردسیر سالم - سکنه ۱۰۰ - شیعه - ترکی .

آب از چشمه - محصول غلات - شغل زراعت و گله داری - صنایع دستی جاجیم

بافی - راه مارلو

**آغ بلاغ رستم خان** - âq-bolâq-rostam-xân - ده جزء

دهستان کلغوران بخش مرکزی شهرستان اردبیل

۹ک خاور اودبیل - ۹ک شوسه خلخال اودبیل

چلگه - معتدل - سکنه ۶۵۰ - شیعه - ترکی

آب از چاه - محصول غلات حبوبات - شغل زراعت گلهداری - راه مارو

آغ بلاغ سو قار - âq-bolâq-suqâr - ده از دهستان

به به جیگ بخش سیه چشمه شهرستان ماکو

۳۵ک خاور سیه چشمه - ۹/۵ک شمال شوسه سیه چشمه بقره ضیاء الدین

کوهستانی - سردسیر سالم - سکنه ۲۳۰ - شیعه - ترکی

آب از چشمه - محصول غلات - شغل زراعت و گلهداری - صنایع دستی جاجیم

بافی - راه مارو

آغ بلاغ شیخ جان - âq-bolâq-ceyx-jân - ده از دهستان

قلعه دره سی بخش حومه شهرستان ماکو

۱۶ک جنوب خاوری ماکو - ۱۱/۵ک جنوب شوسه ماکو بشوط

کوهستانی - معتدل - سکنه ۲۵۰ - شیعه - ترکی

آب از چشمه - محصول غلات - شغل زراعت و گلهداری - صنایع دستی

جاجیم بافی - راه مارو

آغ بلاغ علمدار - âq-bolâq-alamdâr - ده از دهستان

سراجو بخش مرکزی شهرستان مراغه

۱۷/۵ک جنوب خاوری مراغه - ۶ک جنوب راه ارا بهرو مراغه بقره آغاچ

کوهستانی - معتدل - سکنه ۱۵۵ - شیعه و علی الهی - ترکی

آب از چشمه سارها - محصول غلات کرچک نخود - شغل زراعت - صنایع دستی

جاجیم بافی - راه مارو

آغ بلاغ گورانلو - âq-bolâq-gorânlu - ده از دهستان

چهار اویماق بخش قره آغاچ شهرستان مراغه

۳۵ک جنوب خاوری قره آغاچ - ۳۸ک شمال راه ارا بهرو احمد آباد

به تکاب

کوهستانی - معتدل - سکنه ۳۸۹ - شیعه - ترکی

آب از چشمه سارها - محصول غلات نخود زردالو - شغل زراعت - صنایع

دستی جاجیم بافی - راه مارو

آغ بلاغ مصطفی خان - âq-bolâq-mostafâ-xân - ده

از بخش نمین شهرستان اودبیل

۱۹ک خاوری اودبیل - ۲۲ک بشوسه اودبیل آستارا

چلگه - معتدل - سکنه ۶۲۳ - شیعه - ترکی

آب از چاه - محصول غلات حبوبات - شغل زراعت و گلهداری - صنایع

دستی قالی بافی - راه مارو

آغ بلاغ میدان - âq-bolâq-meydân - ده از دهستان

چالدران بخش سیه چشمه شهرستان ماکو

۹/۵ک شمال خاوری سیه چشمه - ۶/۵ک شمال خاوری شوسه سیه چشمه

به کلیسا کنده

کوهستانی - سردسیر سالم - سکنه ۸۰ - شیعه - ترکی

آب از چشمه - محصول غلات - شغل زراعت و گلهداری - صنایع دستی

جاجیم بافی - راه مارو

آغ بلاغ هژبری - âq-bolâq-hejabri - ده از دهستان

قوریچای بخش قره آغاچ شهرستان مراغه

۲۹ک شمال باختری قره آغاچ - ۵ک جنوب شوسه مراغه بمیان

کوهستانی - معتدل سالم - سکنه ۳۹۵ - شیعه - ترکی

آب از رود درین سوو چشمه - محصول غلات نخود زردالو - شغل زراعت

صنایع دستی جاجیم بافی - راه مارو

آغ بلاغ همدانی - âq-bolâq-hamadâni - ده از دهستان

احمد آباد بخش تکاب شهرستان مراغه

۱۶ک شمال خاوری تکاب - ۱۴ک شمال خاوری راه ارا بهرو تکاب به

شاهین دژ

کوهستانی - معتدل سالم - سکنه ۳۲۳ - شیعه - ترکی

آب از چشمه سارها - محصول غلات بادام حبوبات کرچک - شغل زراعت

و گلهداری - صنایع دستی کلیم بافی - راه مارو

آغ تپه - âq-tape - ده از دهستان قره لر بخش میان دو آب

شهرستان مراغه

۵۶ک جنوب خاوری میان دو آب - ۲ک باختر شوسه شاهین دژ به

میان دو آب

چلگه - معتدل مالاریایی - سکنه ۱۵۵ - شیعه - ترکی

آب از زرینه رود - محصول غلات توتون حبوبات کرچک - شغل زراعت

و گلهداری - صنایع دستی جاجیم بافی - راه مارو

آغ تپه - ده از دهستان خروسو بخش گرمی شهرستان اودبیل

۲۷ک جنوب باختری گرمی - ۸ک شوسه گرمی اودبیل

کوهستانی - گرمسیر - سکنه ۵۷ - شیعه - ترکی

آب از چشمه - محصول غلات حبوبات - شغل زراعت و گلهداری - راه مارو

آغ توپراق - âq-toprâq - ده از دهستان سکمن آباد بخش

حومه شهرستان خوی

۴ک شمال باختری خوی - ۶ک یاختر راه ارا بهرو کران بالا

دره - سردسیر - سکنه ۹۴ - شیعه - ترکی

آب از چشمه - محصول غلات - شغل زراعت و گلهداری - صنایع دستی

جاجیم بافی راه مارو

آغ جوان - âq-jovân - ده از دهستان بهی بخش بوکان شهرستان

مهاباد

۲۸ک شمال خاوری بوکان - ۴ک خاور شوسه بوکان بمیان دو آب

کوهستانی - معتدل مالاریایی - سکنه ۲۳۴ - سنی - کردی

آب از زرینه رود - محصول غلات چغندر توتون حبوبات - شغل زراعت

و گلهداری - صنایع دستی جاجیم بافی - راه مارو

آغجه او به - âqje-obe - ده از دهستان دیزجرود بخش هجبت شیخ

شهرستان رضاییه

ك شمال باختری هجبر شیر - ۱/۵ ك باختر شوسه مراغه به دهغورقان  
چلگه - معتدل مالاریائی - سکنه ۲۹۹ - شیعه - ترکی  
آب از چشمه سارها - محصول غلات بادام - شغل زراعت - راه مارلو  
آغجه اوغلان - âqje-oqlân - ده از دهستان چهار اویماق  
بخش قره آغاچ شهرستان مراغه.  
۲۶ ك شمال خاوری قره آغاچ - ۵ ك جنوب شوسه مراغه بمساره.  
کوهستانی - معتدل مالاریائی - سکنه ۳۶ - علی الهی - ترکی  
آب از چشمه - محصول غلات نخود بزرک - شغل زراعت - صنایع دستی  
جاجیم بافی - راه مارلو  
آغجه دیزج - âqje - dizaj - ده از دهستان گاودول بخش  
مرکزی شهرستان مراغه.  
۳۱/۵ ك جنوب باختری مراغه - ۷/۵ ك باختر شوسه میان دو آب  
پراغه .  
چلگه - معتدل مالاریائی - سکنه ۱۰۹۹ - شیعه - ترکی .  
آب از رودخانه مردی و چاه - محصول غلات کشمش بادام زردالو - شغل  
زراعت - صنایع دستی جاجیم بافی - راه ارا به رو  
آغجه دیزج - ده از دهستان سراجو بخش مرکزی شهرستان مراغه  
۳۴/۵ ك جنوب خاوری مراغه - ۱۴/۵ ك جنوب شوسه مراغه به سر  
اسکند .  
کوهستانی - معتدل مالاریائی - سکنه ۳۷۱ - شیعه - ترکی  
آب از رودخانه لیلان و چشمه - محصول غلات چغندر کشمش بادام فندق  
پسته - شغل زراعت - صنایع دستی جاجیم بافی - راه مارلو .  
آغجه ریش - âqje - ric - ده از دهستان چهار اویماق بخش قره  
آغاچ شهرستان مراغه - ۴/۵ ك جنوب خاوری قره آغاچ - ۴۰ ك جنوب  
شوسه مراغه بپراغه .  
کوهستانی - معتدل مالاریائی - سکنه ۱۸۶ - شیعه - ترکی .  
آب از چشمه - محصول غلات - شغل زراعت - صنایع دستی جاجیم بافی  
راه مارلو .  
آغجه قشلاق - âqje-qeqlâq - ده جزء دهستان دیکله بخش  
هوراند شهرستان اهر .  
۲۷ ك جنوب هوراند - کنار شوسه اهر کلیبر .  
کوهستانی - معتدل - سکنه ۳۹۵ - شیعه - ترکی .  
آب از چشمه - محصول غلات - شغل زراعت و گلهداری - صنایع دستی  
زنان فرش و گلیم بافی - راه شوسه در دوم محل بفاصله ۱ کیلومتر بنام  
آغجه قشلاق بالا و پایین نامیده میشود و سکنه آغجه قشلاق  
پایین ۲۵۸ نفر میباشد .  
آغجه قشلاق - ده از دهستان ولدیان بخش حومه شهرستان خوی .  
۷/۵ ك جنوب خاوری خوی - ۱/۵ ك شمال راه عمومی ارا به رو خوی به  
سید حاجین .  
چلگه - معتدل مالاریائی - سکنه ۷۲ - شیعه - ترکی .

آب از رود قطور - محصول غلات حبوبات - شغل زراعت - صنایع دستی  
جوراب بافی - راه مارلو .  
آغجه کهل - âqje-kohol - ده از دهستان سراجو بخش  
مرکزی شهرستان مراغه .  
۲۵/۵ ك جنوب خاوری مراغه - ۲ ك جنوب شوسه مراغه بپراسکند  
کوهستانی - معتدل - سکنه ۵۰۰ - شیعه - ترکی .  
آب از چشمه سارها - محصول غلات نخود زرد آلو - شغل زراعت - صنایع  
دستی جاجیم بافی - راه مارلو .  
آغجه لو - âqje-lu - ده از دهستان چهار دولی بخش مرکزی  
مراغه .  
۲۷ ك جنوب خاوری مراغه - ۲ ك باختر شوسه شاهین دژ به میان دو آب  
چلگه - معتدل مالاریائی - سکنه ۱۸۱ - شیعه - ترکی .  
آب از چشمه - محصول غلات بادام حبوبات کرچک چغندر - شغل زراعت و  
گلهداری - صنایع دستی جاجیم بافی - راه مارلو .  
آغجه مسجد - âqje-masjed - ده از دهستان چهار دولی  
بخش مرکزی شهرستان مراغه .  
۷۳ ك جنوب خاوری مراغه - ۴/۵ ك خاور شوسه شاهین دژ بپاندو آب  
دوه - معتدل - سالم - سکنه ۴۴۷ - شیعه - ترکی .  
آب از چشمه - محصول غلات بادام حبوبات کرچک - شغل زراعت و گلهداری  
صنایع دستی جاجیم بافی - راه مارلو .  
آغجه مشهد - âqje-machad - ده از دهستان چهار اویماق  
بخش قره آغاچ شهرستان مراغه .  
۳۸ ك شمال خاوری قره آغاچ - ۲۰ ك جنوب شوسه مراغه به میانه  
کوهستانی - معتدل - سکنه ۲۸۸ - شیعه - ترکی .  
آب از چشمه سارها - محصول غلات نخود بزرک - شغل زراعت - صنایع دستی  
جاجیم بافی - راه مارلو .  
آغجه مشهد - ده از دهستان سراجو بخش مرکزی شهرستان مراغه  
۳۲ ك جنوب خاوری مراغه - ۱۷ ك جنوب شوسه مراغه بپایانه  
کوهستانی - معتدل - سکنه ۱۶۱ - شیعه - ترکی .  
آب از قنات - محصول غلات - شغل زراعت - صنایع دستی جاجیم بافی .  
راه مارلو .  
آغ چای - âq-çây - ده از دهستان کوراییم بخش مرکزی  
شهرستان اردبیل .  
۳۳ ك جنوب باختری اردبیل - ۲۵ ك بشوسه اردبیل خلخال .  
کوهستانی - معتدل - سکنه ۱۰۶۸ - شیعه - ترکی .  
آب از چشمه - محصول غلات - شغل زراعت و گلهداری - صنایع دستی  
قالی بافی - راه مارلو .  
در سه محل بفاصله ۲ کیلومتر واقع به آغ چای بالا - پایین وسط  
مشهور سکنه بالا ۳۵۷ و پایین ۳۹۶ نفر است .  
آغ چقال - âq-çaqqâl - ده از دهستان حومه بخش صومالی

## شهرستان رضایه.

۱۰/۵ ک باختر هشیان - ۱۰ ک باختر راه ارا بهرو هشتیان برضایه.  
کوهستانی - سردسیر - سکنه ۱۶۸ - سنی - کردی.

آب از چشمه - محصول غلات توتون - شغل زراعت و گلهداری - صنایع  
دستی جاجیم بافی - راه مارو.

آغچه در بند - âqçe-darband - ده جزء دهستان اوج تبه  
بخش ترکمان شهرستان میانه .

۱۸ ک باختر میانه - ۲ ک ارا بهرو - بستان آباد میانه  
کوهستانی - معتدل - سکنه ۱۷۱ - شیعه - ترکی .

آب از چشمه - محصول غلات و حبوبات - شغل زراعت و گلهداری - راه  
ارابه رو .

آغچه ویش - âqçe-ric - ده از دهستان قوریچای بخش قره  
آغاج شهرستان مراغه .

۲۵ ک شمال باختری قره آغاج - ۸ ک جنوب شوسه مراغه بیانه  
کوهستانی - معتدل - سکنه ۴۶۵ - شیعه - ترکی .

آب از رودخانه و چشمه - محصول غلات نخود - شغل زراعت - صنایع  
دستی جاجیم بافی راه مارو .

آغچه زیوه - âqçe-zive - ده از دهستان حومه بخش سلدوز  
شهرستان رضایه .

۴/۵ ک شمال باختری نقده - ۱/۵ ک باختر شوسه نقده به اشنویه  
چلگه - معتدل - مالاریایی - سکنه ۲۱۵ - شیعه - ترکی .

آب از رودگدار - محصول غلات چغندر توتون حبوبات برنج - شغل  
زراعت و گلهداری - صنایع دستی جاجیم بافی - راه مارو .

آغچه قشلاق - âqçe-qeclâq - ده از دهستان گنجکاه بخش سنجد  
شهرستان هروآباد .

۱۵ ک شمال باختری مرکز بخش (گیوی) - ۲ ک بشوسه اردبیل هروآباد  
کوهستانی - سردسیر - سکنه ۳۲۷ - سنی - کردی .

آب از چشمه - محصول غلات و حبوبات - شغل زراعت و گلهداری - راه  
مارو - محل سکنی ایل شاطرانلو .

دور ۲ محل بفاصله ۲ ک بنام آغچه قشلاق بالا و پایین مشهورند سکنه  
آغچه قشلاق بالا ۱۱۱ نفر میباشد .

آغچه قشلاق - ده جزء دهستان کله بوز بخش مرکزی شهرستان میانه .  
۱۳ ک جنوب میانه - ۳ ک بشوسه تبریز میانه .

کوهستانی - معتدل - سکنه ۱۷۰ - شیعه - ترکی .

آب از چشمه - محصول غلات و حبوبات - شغل زراعت و گلهداری - راه مارو .  
آغچه قشلاق - âqçe-qeclâqi - ده از دهستان مشکین

خاوری بخش مرکزی شهرستان مشکین شهر .

۳ ک شمال خاوری مشکین شهر - ۳ ک شوسه مشکین شهر اردبیل  
چلگه - معتدل - سکنه ۱۰ - شیعه - ترکی .

آب از چشمه - محصول غلات و حبوبات - شغل زراعت و گلهداری .

## راه مارو.

آغچه قلعه - âpçe-qal'e - ده از دهستان برگشلو بخش حومه  
شهرستان رضایه .

۴/۵ ک خاور رضایه - ۲ ک شمال خاوری شوسه رضایه بهاباد .  
چلگه - معتدل - مالاریایی - سکنه ۱۴۵ - شیعه و آسوری - ترکی و کلدانیه  
آب از شهرچای - محصول غلات انگور توتون چغندر حبوبات - شغل زراعت  
صنایع دستی جوراب بافی .

راه ارا بهرو - تابستان میتوان از شوسه امامزاده انومیل برد  
آغچه کند - âqçe-kand - ده جزء دهستان کلغوران بخش  
مرکزی شهرستان اردبیل .

۹ ک شمال اردبیل - ۱ ک شوسه اردبیل خیاو .

چلگه - معتدل - سکنه ۱۳۱ - شیعه - ترکی  
آب از چشمه - محصول غلات حبوبات - شغل زراعت و گلهداری - راه مارو

آغچه کند - ده جزء دهستان ابرغان بخش مرکزی شهرستان سراب  
۳۲ ک جنوب باختری سراب - ۱۱ ک شوسه سراب تبریز

چلگه - معتدل - سکنه ۴۵۳ - شیعه - ترکی

آب از چاه - محصول غلات نخود - شغل زراعت و گلهداری - راه مارو .  
آغچه کند - ده جزء دهستان مشکین باختری بخش مرکزی شهرستان  
مشکین شهر .

۲۵ ک جنوب باختری مشکین شهر - ۱ ک شوسه مشکین شهر هروآباد  
چلگه - معتدل - سکنه ۳۳ - شیعه - ترکی .

آب از چشمه و مشکین چایی - محصول غلات حبوبات - شغل زراعت و  
گلهداری - راه مارو .

آغچه کندی - âqçe - kandi - ده از دهستان آتش بیگه  
بخش سراسکند شهرستان تبریز .

۱۸ ک باختر سراسکند - ۱۲ ک بنظر آهن میانه مراغه .  
کوهستانی - معتدل - سکنه ۳۷۷ - شیعه - ترکی .

آب از چشمه و رودخانه - محصول غلات و حبوبات - شغل زراعت و  
گلهداری - راه مارو .

آغچه کهل - âqçe-kohol - ده جزء حومه بخش اسکو  
شهرستان تبریز .

۱۲ ک جنوب اسکو - ۱۲ ک شوسه اسکو تبریز .  
چلگه - معتدل - سکنه ۳۵۴ - شیعه - ترکی .

آب از چشمه و رقتات - محصول غلات بادام - شغل زراعت و گلهداری  
راه مارو .

آغچه کهل - ده جزء دهستان گورایم بخش مرکزی شهرستان اردبیل  
۳۰ ک جنوب اردبیل - ۲۵ ک شوسه اردبیل خلخال .

کوهستانی - معتدل - سکنه ۲۰۸ - شیعه - ترکی .

آب از چشمه-محصول غلات حبوبات-شغل زراعت و گلهداری-صنایع دستی گلیم بافی - راه مارو .

**آغچه کهل** - ده جزء دهستان اوچان بخش بستان آباد شهرستان تبریز  
۹ک جنوب بستان آباد - ۴ک بشوسه میانه تبریز .  
جلگه - سردسیر - سکنة ۱۹۵ - شیعه - ترکی .

آب از چشمه-محصول غلات بونجه سیب زمینی - شغل زراعت و گلهداری  
راه مارو .

**آغچه کهل درویشلر - âqçe - kohol-darviclar**  
ده جزء حومه بخش سراسکند شهرستان تبریز .

۱۸ک شمال سراسکند - ۱۰ک بشوسه تبریز میانه .  
کوهستانی - معتدل - سکنة ۴۷۲ - شیعه - ترکی .

آب از چشمه - محصول غلات حبوبات - شغل زراعت و گلهداری - راه مارو  
**آغچه کهل زمانی - âqçe - kohol-zamâni** - ده از

دهستان آتش بیگ بخش سراسکند شهرستان تبریز .  
۲۷ک باختر سراسکند - ۱۲ک بشوسه تبریز میانه .

کوهستانی - معتدل - سکنة ۵۳۰ - شیعه - ترکی .  
آب از چشمه - محصول غلات و حبوبات - شغل زراعت و گلهداری  
راه مارو .

**آغچه گولی - âqçe - goli** - ده از دهستان باراندوزچای  
بخش حومه شهرستان رضایه .

۲۸ک جنوب خاوری رضایه - ۸ک جنوب باختری شوسه رضایه  
به مهاباد .

دره - سردسیر - سالم - سکنة ۲۴ - سنی - کردی .  
آب از درین قلعه - محصول غلات توتون - شغل زراعت - صنایع دستی  
جوراب بافی - راه مارو .

**آغچه او - âqçe-lu** - ده جزء دهستان مشکین باختری بخش  
مرکزی شهرستان مشکین شهر .

۲۴ک باختر مشکین شهر - ۱ک شوسه مشکین شهر اهر .  
جلگه - معتدل - سکنة ۱۷۶ - شیعه - ترکی .

آب از شیخلارچای - محصول غلات حبوبات - شغل زراعت و گلهداری  
راه مارو .

**آغچه مشهد - âqçe-machad** - ده از دهستان گاودول بخش  
مرکزی شهرستان مراغه .

۲۵ک جنوب خاوری مراغه - ۱۴ک خاور شوسه مراغه بیاندوآب  
کوهستانی - معتدل - مالاریائی - سکنة ۲۲۶ - شیعه - ترکی .

آب از قنات و چشمه - محصول غلات چندرکشمش بادام حبوبات  
شغل زراعت - صنایع دستی جاجیم بافی - راه مارو .

**آغ داش - âq-dâc** - ده از دهستان مرحمت آباد بخش میاندوآب  
شهرستان مراغه .

ک شمال باختری میاندوآب - ۱۶/۵ک باختر راه ارا به رو

میاندوآب بیتاب .

جلگه باطلاقی - معتدل - مالاریائی - سکنة ۲۲۵ - شیعه - ترکی  
آب از زرینه رود - محصول غلات حبوبات پنبه چندرکشمش کرچک

شغل زراعت و گلهداری - صنایع دستی جاجیم بافی - راه مارو .  
**آغ داش** - ده از دهستان به به بیگ بخش سیه چشمه شهرستان ماکو

۲۳/۵ک شمال خاوری سیه چشمه - ۲ک شمال راه ارا به رو محمد  
صالح به محمد آقا .

دامنه - معتدل - سالم - سکنة ۱۰۲ - شیعه - ترکی .  
آب از چشمه وسیل گناه - محصول غلات - شغل زراعت و گلهداری - صنایع

دستی جاجیم بافی - راه ارا به رو - از راه شور بلاغ میتوان اتومبیل برد  
**آغ داش** - ده جزء دهستان مواضعغان بخش ورزقان شهرستان اهر

از لحاظ اداری تابع بخش بستان آباد از شهرستان تبریز .  
۲۷ک شمال تبریز - ۱۱ک شوسه تبریز و اهر .

کوهستانی - معتدل - سکنة ۱۷۸ - شیعه - ترکی .  
آب از چشمه - محصول غلات حبوبات - شغل زراعت - راه مارو .

**آغ داش** - ده جزء دهستان قلعه برزند بخش گرمی شهرستان اردبیل  
۲۱ک شمال گرمی - ۱۳ک شوسه گرمی اردبیل .

کوهستانی - گرمسیر - سکنة ۱۰۴ - شیعه - ترکی .  
آب از چشمه - محصول غلات و حبوبات - شغل زراعت و گلهداری  
راه مارو .

**آغ داش** - ده از دهستان رمال بخش حومه شهرستان خوی .  
۸ک جنوب خوی - ۱ک باختر شوسه خوی به شاهپور .

جلگه - معتدل - مالاریائی - سکنة ۵۹ - شیعه - ترکی .  
آب از رود قطور - محصول غلات - شغل زراعت - صنایع دستی جوراب

بافی - راه مارو .  
**آغ داش** - ده از دهستان چهار اویماق بخش قره آغاج شهرستان مراغه

۲۶ک جنوب خاوری قره آغاج - ۴۸ک جنوب شوسه مراغه بمیانه  
کوهستانی - معتدل - سکنة ۵۴ - شیعه - ترکی .

آب از چشمه - محصول غلات - شغل زراعت - صنایع دستی جاجیم  
با فی - راه مارو .

**آغ داش کورش - âq-dâc-kurec** - ده از دهستان به به بیگ  
بخش سیه چشمه شهرستان ماکو .

۳۷ک جنوب خاوری سیه چشمه - ۴/۵ک جنوب راه ارا به رو کران به  
ایشکه سو .

کوهستانی - سردسیر - سالم - سکنة ۳۵ - شیعه - ترکی .  
آب از چشمه - محصول غلات - شغل زراعت و گلهداری - صنایع دستی

جاجیم بافی - راه مارو .  
**آغ داغ - âq-dâq** - ده از دهستان چهار اویماق بخش قره آغاج

شهرستان مراغه .  
۲۹ک شمال خاوری قره آغاج - ۶ک جنوب شوسه مراغه بمیانه

کوهستانی - معتدل - مالاریائی - سکنه ۹۳ - شیعه - ترکی .  
 آب از چشمه - محصول غلات نخود بزرگ - شغل زراعت - صنایع  
 دستی جاجیم بافی - راه مارو .  
**آغداغ رود - âq-dâq-rud** - ده از دهستان چهارویمان  
 بخش قره آغاج شهرستان مراغه .  
 ۳۶ ک شمال خاوری قره آغاج - ۰/۵ ک جنوب شوسه مراغه بمیان  
 کوهستانی - معتدل - مالاریائی - سکنه ۸۱ - شیعه - ترکی .  
 آب از رودخانه قراغو - محصول غلات نخود بزرگ - شغل زراعت  
 صنایع دستی جاجیم بافی - راه شوسه  
**آغدرق - âq-daraq** - ده جزء دهستان دیگله بخش هوراند  
 شهرستان اهر .  
 ۲۸ ک جنوب هوراند - نیم ک کنار جاده شوسه اهر کلپیر .  
 کوهستانی - معتدل - سکنه ۳۲۹ - شیعه - ترکی  
 آب از چشمه - محصول غلات - شغل زراعت و گله داری - راه مارو .  
 در دو محل بفاصله نیم کیلومتر بنام آغدرق قدیم و جدید مشهورند و  
 سکنه آغ رق قدیم ۲۸۲ نفر میباشد .  
**آغدرق** - ده جزء دهستان حومه بخش مرکزی شهرستان اهر .  
 ۳۰ ک باختری اهر - ۵ ک جاده تبریز اهر  
 کوهستانی - معتدل - سکنه ۲۸۵ - شیعه - ترکی  
 آب از چشمه - محصول غلات - شغل زراعت و گله داری - صنایع دستی  
 زنان گلیم و جاجیم بافی - راه مارو .  
**آغدرق** - ده جزء دهستان کلغوران بخش مرکزی شهرستان اردبیل  
 ۱۶ ک جنوب اردبیل - ۷ ک شوسه اردبیل خلخال  
 جلگه - معتدل - سکنه ۲۲۶ - شیعه - ترکی .  
 آب از چشمه - محصول غلات حبوبات - شغل زراعت گله داری - راه مارو  
**آغدرق** - ده جزء دهستان سهند آباد بخش استان آباد شهرستان تبریز  
 ۳۰ ک جنوب استان آباد - ۲۴ ک شوسه استان آباد تبریز .  
 کوهستانی - سردسیر - سکنه ۹۱ - شیعه - ترکی .  
 آب از رودخانه میرچای - محصول غلات دوخت تبریزی - شغل زراعت  
 گله داری - راه مارو .  
**آغدرق** - ده جزء دهستان مشکین خاوری بخش مرکزی شهرستان  
 مشکین شهر .  
 ۱۵ ک شمال خاوری مشکین شهر - ۵ ک شوسه مشکین شهر اردبیل  
 جلگه - معتدل - سکنه ۵۶ - شیعه - ترکی .  
 آب از رود قره سو - محصول غلات حبوبات پنبه برنج - شغل زراعت  
 و گله داری - راه مارو .  
**آغدرک - âq-darak** - ده جزء دهستان گله بوز بخش مرکزی  
 شهرستان میانه .  
 ۳۰ ک جنوب باختری میانه - ۳۰ ک شوسه تبریز میانه .  
 کوهستانی - معتدل - سکنه ۱۰۶ - شیعه - ترکی .

آب از چشمه - محصول غلات نخود عدس بزرگ - شغل زراعت و گله داری  
 راه مارو .  
**آغدره - âq-dare** - ده از دهستان احمد آباد بخش تکاب شهرستان  
 مراغه .  
 ۳۵ ک شمال باختری تکاب - ۱۲ ک شمال باختری راه اراپه روتکاب  
 به احمد آباد .  
 کوهستانی - معتدل - سکنه ۱۰۴۸ - سنی - کردی .  
 آب از چشمه - محصول غلات بادام حبوبات کرچک - شغل زراعت  
 و گله داری - صنایع دستی گلیم بافی - راه مارو .  
 در سه محل بفاصله سه کیلومتر به نام آغدره بالا - پایین وسط مشهور  
 سکنه بالا ۵۰۰ و وسط ۳۵۶ نفر است .  
**آغدوز - âq-duz** - ده از دهستان چالدران بخش سیه چشمه شهرستان  
 ماکو .  
 ۱۸ ک شمال باختری سیه چشمه - ۵ ک باختری سیه چشمه بکلیسا کندهی .  
 کوهستانی - سردسیر - سالم - سکنه ۷۲ - شیعه - ترکی .  
 آب از چشمه - محصول غلات - شغل زراعت و گله داری - صنایع دستی  
 جاجیم بافی - راه مارو .  
**آغدونلو - âq-donlu** - ده از دهستان به به جیک بخش سیه  
 چشمه شهرستان ماکو .  
 ۳۳ ک شمال خاوری سیه چشمه - ۱۰ ک شمال خاوری راه ادا به رو  
 محمد صالح .  
 کوهستانی - سردسیر - سالم - سکنه ۲۵ - شیعه - ترکی .  
 آب از چشمه - محصول غلات - شغل زراعت و گله داری - صنایع دستی  
 جاجیم بافی - راه مارو .  
**آغدوله لی - âq-davali** - ده از دهستان ارشق بخش مرکزی  
 شهرستان مشکین شهر .  
 ۵۰ ک شمال خاوری مشکین شهر - ۵ ک شوسه گرمی اردبیل .  
 کوهستانی - معتدل - سکنه ۱۸۷ - شیعه - ترکی .  
 آب از چشمه - محصول غلات حبوبات - شغل زراعت و گله داری - راه مارو  
**آغدی زج - âq-dizaj** - ده از دهستان چالدران بخش سیه چشمه  
 شهرستان ماکو .  
 ۵ ک شمال باختری سیه چشمه - ۵ ک باختر شوسه سیه چشمه بزایه پایین  
 جلگه - معتدل - سالم - سکنه ۳۵ - شیعه - ترکی .  
 آب از نهر شیرعلی و چشمه - محصول غلات - شغل زراعت و گله داری  
 صنایع دستی جاجیم بافی - راه اراپه رو .  
**آغدیوار - âq-divâr** - ده از دهستان حومه بخش مرکزی  
 شهرستان اهر .  
 ۱۰/۵ ک شمال خاوری اهر - ۲/۵ ک شوسه اهر کلپیر .  
 کوهستانی - معتدل - سکنه ۵۱ - شیعه - ترکی .

آب از چشمه - محصول غلات - شغل زراعت و گلهداری - صنایع دستی گلیم و جاجیم بافی - راه مارو .

**آغ زمان کندی** - âq-zamân-kandi - ده از بخش نمین شهرستان اردبیل .

۱۵ ک شمال اردبیل - ۶ ک شوشه اردبیل خیاو

جلگه - معتدل - سکته ۹۳ - شیمه - ترکی .

آب از چشمه - محصول غلات - شغل زراعت و گلهداری - راه مارو . این ده را خشکگی سیل نیز مینامند .

**آغ زیارت** - âq-ziyârat - ده از دهستان قوریچای بخش قره آغاج شهرستان مراغه .

۲۲ ک شمال باختری قره آغاج - ۱۴ ک جنوب شوشه مراغه بمیانہ .

کوهستانی - معتدل - سکته ۵۹۵ - شیمه - ترکی .

آب از چشمه - محصول غلات نخود کرجک زردآلو - شغل زراعت صنایع دستی جاجیم بافی - راه مارو .

**آغ زیارت** - ده از دهستان انزل بخش حومه شهرستان رضاییه

۶۹/۵ ک شمال باختری رضاییه - ۶ ک خاور شوشه شاهپور رضاییه .

جلگه کنار دریاچه - معتدل - مالاریایی - سکته ۱۵۰ - شیمه - ترکی .

آب از زولاچای - محصول غلات چندر حبوبات - شغل زراعت - صنایع دستی جوراب بافی - راه مارو .

**آغ سقالار** - âq-saqâllâr - ده از دهستان چهاراویمان بخش قره آغاج شهرستان مراغه .

۷ ک جنوب خاوری قره آغاج - ۲۹ ک جنوب خاوری شوشه مراغه بمیانہ

کوهستانی - معتدل - سکته ۱۴۰ - شیمه - ترکی .

آب از چشمه سارها - محصول غلات نخود بزرگ - شغل زراعت - صنایع دستی جاجیم بافی - راه مارو .

**آغشلی** - âqecli - ده از دهستان او اوغلی بخش حومه شهرستان خوی .

۹ ک شمال خاوری خوی - ۵ ک باختر شوشه خوی به جلغا .

جلگه - معتدل - مالاریایی - سکته ۴۹۰ - شیمه - ترکی .

آب از رودخانه قودوخ بوغان و چشمه - محصول غلات پنبه کرجک - شغل زراعت - صنایع دستی جوراب بافی - راه ارابه رو

**آغ طورق** - âq-tavaraq - ده جزء دهستان کله بوز بخش مرکزی شهرستان میانہ .

۲۸ ک باختر میانہ - ۹ ک ارابه رو میانہ و بستان آباد .

کوهستانی - معتدل - سکته ۶۰ - شیمه - ترکی .

آب از چشمه - محصول غلات - شغل زراعت و گلهداری - راه مارو .

**آغ طویله** - âq-tavile - ده از دهستان حومه بخش سلدوز شهرستان رضاییه .

۱۳/۵ ک شمال خاوری نقده - در مسیر شوشه مهاباد نقده .

جلگه باطلائی - معتدل - مالاریایی - سکته ۸۲۵ - شیمه - ترکی - آب از رودگدار - محصول غلات حبوبات برنج توتون چندر - شغل زراعت و گلهداری - صنایع دستی جاجیم بافی - راه شوشه - دبستان دارد .

**آغ قاسملو** - âq-qâsemlu - ده جزء دهستان ارشق بخش مرکزی شهرستان مشکین شهر .

۴ ک شمال خاوری مشکین شهر - ۳ ک شوشه گرمی اردبیل .

کوهستانی - معتدل - سکته ۱۲۰ - شیمه - ترکی .

آب از چشمه - محصول غلات حبوبات - شغل زراعت و گلهداری - راه مارو

**آغ قلعه** - âq-qal'e - ده جزء دهستان ایرموسی بخش مرکزی شهرستان اردبیل .

کوهستانی - معتدل - سکته ۱۰۹۳ - شیمه - ترکی .

آب از چشمه - محصول غلات حبوبات - شغل زراعت گلهداری - راه مارو .

**آغ قلعه** - ده از دهستان حومه بخش تکاب شهرستان مراغه .

۸ ک جنوب تکاب - ۴ ک باختر راه ارابه رو تکاب بیجار .

کوهستانی - معتدل - سالم - سکته ۱۳۴ - سنی - کردی .

آب از چشمه - محصول غلات کرجک بادام - شغل زراعت گلهداری صنایع دستی جاجیم بافی - راه مارو .

**آغ قلعه** - ده از بخش نمین شهرستان اردبیل .

۳۳ ک شمال اردبیل - ۲ ک شوشه گرمی اردبیل .

کوهستانی - معتدل - سکته ۹۸ - شیمه - ترکی .

آب از چشمه - محصول غلات و حبوبات - شغل زراعت و گلهداری - راه مارو .

**آغ کند** - âq-kand - قصبه کوچک مرکز بخش و همچنین دهستان کاغذکنان از شهرستان هروآباد .

۳۴/۵ ک جنوب خاوری شهرستان میانہ - ۱۶ ک شوشه میانہ زنجان .

کوهستانی - معتدل - سکته ۱۲۵۰ - شیمه - ترکی .

آب از چهار رشته چشمه - محصول غلات حبوبات سردرختی - شغل زراعت گلهداری و کاسبی - صنایع دستی زنان جاجیم و گلیم بافی - راه مارو - دارای کارخانه روغنگیری .

مختصات جغرافیائی آن بشرح زیر است .

طول ۲۰ ۳ ۴۸ عرض ۱۵ ۱۵ ۳۷

اختلاف ساعت با طهران ۱۳ دقیقه و ۲۴ ثانیه میباشد .

دارای ادارات بخشداری - نماینده آمار - اداره ثبت ازدواج و طلاق دسته ژاندارمری - نماینده بهداری .

در حدود ۱۵ باب دکان مختلف پیشه وری و یک کاروانسرا



دارد که اهالی محل و دهات اطراف احتیاجات خود را مرتفع  
مینمایند .

**آغ کند - āq - kand** - ده از دهستان سراجو بخش مرکزی  
شهرستان مراغه .

۴ ک جنوب خاوری مراغه - ۴ ک خاور شوسه مراغه بمیان دو آب .  
چلگه - معتدل - سکنه ۲۲۷ - شیعه - ترکی .

آب از رودخانه چکان - محصول غلات کشمش نغود بادام زردآلو  
شغل زراعت - صنایع دستی جاجیم بافی - راه ارا به رو .

**آغ کند** - ده از دهستان آجرلو بخش مرکزی شهرستان مراغه .

۷ ک جنوب خاوری مراغه - ۴ ک شمال خاوری شوسه شاهین دز  
بمیان دو آب .

کوهستانی - معتدل سالم - سکنه ۱۵۷ - شیعه - ترکی .

آب از چشمه - محصول غلات نغود کرچک - شغل زراعت و گله داری  
صنایع دستی جاجیم بافی - راه مارلو .

**آغ کند** - ده از دهستان گاودول بخش مرکزی شهرستان مراغه .

۴ ک جنوب باختری مراغه - ۵ ک خاور شوسه مراغه بمیان دو آب .  
چلگه - معتدل مالاریائی - سکنه ۶۶ - شیعه - ترکی .

آب از رودخانه لیلان و قنات - محصول غلات کشمش چغندر بادام  
حبوبات - شغل زراعت - صنایع دستی پارچه و جاجیم بافی - راه مارلو .

**آغ کند** - ده از دهستان قوریچای بخش قره آغاج شهرستان مراغه .  
۲۱ ک شمال باختری قره آغاج - ۱۶ ک جنوب شوسه مراغه بمیان ده .

کوهستانی - معتدل - سکنه ۵۰ - شیعه - ترکی .

آب از چشمه - محصول غلات نغود کرچک - شغل زراعت - صنایع دستی  
جاجیم بافی - راه مارلو .

**آغ کند باروق - āq - kand - bāruq** - ده از دهستان گاودول  
بخش مرکزی شهرستان مراغه .

۵ ک جنوب خاوری مراغه - ۳ ک شمال خاوری راه ارا به رومیان دو آب  
به شاهین دز .

چلگه - معتدل - مالاریائی - سکنه ۳۳۳ - شیعه - ترکی .

آب از زرینه رود - محصول غلات کشمش چغندر بادام زرد آلو -  
شغل زراعت - صنایع دستی جاجیم بافی - راه مارلو .

**آغ کندی - āq - kandi** - ده جزء دهستان حسن آباد بخش  
کلپیر شهرستان اهر .

۲۴ ک جنوب باختری کلپیر - ۲۲ ک جاده تبریز باهر .

کوهستانی - معتدل - سکنه ۲۸ - شیعه - ترکی .

آب از چشمه - محصول غلات میوه جنگل - شغل زراعت و گله داری - صنایع  
دستی زنان کلیم و جاجیم بافی - راه مارلو .

**آغ کهریز - āq - kahriz** - ده جزء دهستان سیس بخش  
شهرستان تبریز .

۱۰ ک خاور شبستر - ۲ ک بخت آهن صوفیان شرفخانه .

چلگه - معتدل - سکنه ۶۵ - شیعه - ترکی .

آب از چشمه - محصول غلات حبوبات - شغل زراعت و گله داری  
راه مارلو .

**آغ گنبد (بندر) - āq - gonbad** - ده جزء دهستان شرفخانه بخش  
شبستر شهرستان تبریز

۵ ک جنوب باختری شبستر در جزیره شاهی

ساحل - معتدل - سکنه ۶۲۶ - شیعه - ترکی

آب از چشمه - محصول غلات حبوبات - شغل زراعت و گله داری  
بوسیله کشتی بایندر شرفخانه مربوطه و ۴۰ کیلو متر فاصله دو  
بندر میباشد

**آغ گونی - āq - guney** - ده از دهستان کورایم بخش مرکزی  
شهرستان اردبیل

۱۸ ک جنوب اردبیل - ۱۵ ک شوسه اردبیل تبریز

کوهستانی - معتدل - سکنه ۲۰۸ - شیعه - ترکی

آب از دهات اطراف تامین میشود - محصول غلات - شغل زراعت و  
گله داری - راه مارلو

**آغلبو - āqolbu** - ده از دهستان شینال بخش شاهپور شهرستان  
خوی .

۲۸ ک جنوب باختری شاهپور .

دره - سردسیر - سالم - سکنه ۴۲ - سنی - کردی .

آب از چشمه - محصول غلات - شغل زراعت و گله داری - صنایع  
دستی جاجیم بافی - راه مارلو .

**آغلیان - āqliyân** - ده از دهستان آختاچی بخش حومه  
شهرستان مهاباد .

۳۵ ک شمال خاوری مهاباد - ۶ ک باختر شوسه بوکان به میان دو آب  
کوهستانی - معتدل - مالاریائی - سکنه ۷۴ - سنی - کردی .

آب از سیمین رود - محصول غلات توتون چغندر حبوبات - شغل زراعت  
و گله داری - صنایع دستی جاجیم بافی - راه مارلو .

**آغمزار - āq - mazâr** - ده از دهستان به به جیک بخش سیه چشمه  
شهرستان ماکو .

۵/۵ ک جنوب خاوری سیه چشمه - ۷/۵ ک جنوب راه ارا به رو ایشکه  
سوبه کران پامین .

کوهستانی - سردسیر - سالم - سکنه ۹۰ - شیعه - ترکی .

آب از چشمه - محصول غلات - شغل زراعت و گله داری - صنایع  
دستی جاجیم بافی - راه مارلو .

**آغزار ملک کندی - āq - mazâr - malek - kandi**  
ده از دهستان به به جیک بخش سیه چشمه شهرستان ماکو .

۷/۵ ک جنوب خاوری سیه چشمه - ۵/۵ ک جنوب شوسه سیه چشمه  
بقره ضیاءالدین .

کوهستانی - سردسیر - سالم - سکنه ۴۰ - شیعه - ترکی  
 آب از چشمه - محصول غلات - شغل زراعت و گله داری - صنایع دستی  
 جاجیم بافی - راه مالرو .  
**آغمقان** - âqmeqân - ده جزء حومه بخش اسکو شهرستان تبریز  
 ۱۷ ک جنوب خاوری اسکو ۱۷ ک بجاوه اسکو  
 جلگه - معتدل - سکنه ۶۸۰ - شیعه - ترکی  
 آب از چشمه و قنات - محصول غلات بادام - شغل زراعت گله داری  
 راه مالرو - در اصطلاح محل این ده را آقمقان میگویند  
**آغمنار** - âq-menâr - ده از دهستان گاو دول بخش مرکزی  
 شهرستان مراغه  
 ۲۵/۵ ک جنوب مراغه - ۸ ک خاور شوسه مراغه میانندو آب .  
 کوهستانی - معتدل - مالاریائی - سکنه ۴۸۸ - شیعه - ترکی .  
 آب از قنات و چشمه سارها - محصول غلات بادام زرد آلو حبوبات  
 شغل زراعت - صنایع دستی جاجیم بافی - راه مالرو  
**آغمیان** - âq-miyân - نام یکی از دهستانهای شش گانه بخش  
 مرکزی سراب در شمال خاوری سراب در کوهستان واقع دارای آب هوای  
 معتدل و بیلاقی از ۳۰ آبادی بزرگ و کوچک تشکیل یافته و جمعیت  
 آن در حدود ۲۰۶۸۰ نفر و محصول عمده آن غلات و حبوبات و  
 قراء مهم آن عبارتند از - آغمیان - سهراب - فرگوش  
**آغمیان** - ده جزء دهستان آغمیون بخش مرکزی شهرستان سراب  
 ۸/۵ ک شمال خاوری سراب - ۳ ک شوسه سراب اردبیل  
 جلگه - معتدل - سکنه ۳۱۱۰ - شیعه - ترکی  
 آب از رودخانه آغمیان و چشمه - محصول غلات حبوبات - شغل زراعت  
 گله داری - راه مالرو - دبستان دارد  
**آغ واتمان** - âq-vâtman - ده از دهستان گورک بخش  
 حومه شهرستان مهاباد .  
 ۵۳ ک جنوب خاوری مهاباد - ۲۵ ک باختر شوسه مهاباد به سردشت .  
 کوهستانی - سردسیر - سالم - سکنه ۳۵ - سنی - کردی .  
 آب از رودخورخوره - محصول غلات حبوبات - شغل زراعت و گله داری  
 صنایع دستی جاجیم بافی - راه مالرو .  
**آغورن** - âq-veran - ده جزء دهستان اوج تپه بخش ترکمان  
 شهرستان میانه  
 ۲۱ ک جنوب خاوری بخش - ۹ ک بشوسه تبریز میانه  
 کوهستانی - معتدل - سکنه ۲۳۳ - شیعه - ترکی  
 آب از چشمه - محصول غلات و حبوبات - شغل زراعت و گله داری  
 راه مالرو .  
**آغویه** - âqviye - ده جزء دهستان میشه پاره بخش کلیبر  
 شهرستان امر  
 ۱۰ ک باختر کلیبر - ۱۰ ک شوسه امر کلیبر

کوهستانی - معتدل - سکنه ۲۴۷ - شیعه - ترکی  
 آب از چشمه - محصول غلات میوه چنگل  
 شغل زراعت و گله داری - صنایع دستی گلیم و جاجیم بافی - راه مالرو  
**آفان** - âfan - ده از دهستان ایل تیمور بخش حومه شهرستان  
 مهاباد .  
 ۳۰ ک جنوب مهاباد - ۷/۵ ک شوسه مهاباد به سردشت .  
 کوهستانی - معتدل - مالاریائی - سکنه ۲۳۳ - سنی - کردی .  
 آب از رودخانه مهاباد - محصول غلات توتون چندر حبوبات - شغل  
 زراعت و گله داری - صنایع دستی جاجیم بافی - راه مالرو .  
**آفتابه** - âftâbe - ده از دهستان گنجگاہ بخش سنجد شهرستان  
 هروآباد  
 ۱۵ ک باختر مرکز بخش (کیوی) - ۳ ک بشوسه اردبیل هروآباد .  
 کوهستانی - معتدل - سکنه ۱۸۴ - شیعه - ترکی .  
 آب از چشمه - محصول غلات و حبوبات - شغل زراعت و گله داری  
 صنایع دستی قالی بافی - راه مالرو .  
**آفتاخانه** - âftâxâne - ده از دهستان لکستان بخش شاهرور  
 شهرستان خوی .  
 ۱۰/۵ ک خاور شاهرور - ۴ ک شمال شوسه شاهرور رضایه  
 جلگه - معتدل - مالاریائی - سکنه ۴۲۰ - شیعه - ترکی .  
 آب از رودخانه زولار چشمه - محصول غلات حبوبات - شغل زراعت و  
 گله داری - صنایع دستی جوراب بافی - راه اراپارو  
 یک کلیسای قدیمی دارد (این ده را آخته خانه نیز میگویند)  
**آفتار** - âftatar - ده از دهستان آختاچی بوکان بخش بوکان  
 شهرستان مهاباد .  
 ۹/۵ ک شمال باختری بوکان - ۹ ک باختر شوسه بوکان به میانندو آب  
 جلگه - معتدل - سکنه ۳۷۲ - سنی - کردی .  
 آب از چشمه - محصول غلات توتون حبوبات - شغل زراعت و گله داری  
 صنایع دستی جاجیم بافی - راه مالرو ( باین ده اختتر هم گویند )  
**افچه** - afçe - ده از دهستان مغان بخش گرمی شهرستان اردبیل  
 ۸ ک جنوب خاوری گرمی - ۸ ک بشوسه گرمی بیله سوار  
 کوهستانی - گرمسیر - سکنه ۱۴۰ - شیعه - ترکی  
 آب از چشمه - محصول غلات و حبوبات - شغل زراعت و گله داری  
 راه مالرو  
**افسوران** - afsuran - ده از دهستان مغان بخش گرمی شهرستان  
 اردبیل  
 ۲۶ ک شمال خاوری گرمی - ۱۵ ک بشوسه گرمی بیله سوار  
 کوهستانی - گرمسیر - سکنه ۲۲۸ - شیعه - ترکی  
 آب از چشمه - محصول غلات و حبوبات - شغل زراعت و گله داری - راه مالرو  
**افشار** - afcâr - ده جزء دهستان گنجگاہ بخش سنجد شهرستان  
 هروآباد

۳۰ ک جنوب باختری مرکز بخش (گیوی) ۱۲ ک بشوسه اردبیل و میانه  
کوهستانی - معتدل - سکنه ۱۸۰ - شیعه - ترکی  
آب از چشمه - محصول غلات حبوبات - شغل زراعت کله داری  
صنایع دستی قالی بافی - راه مالرو  
**افشار** - ده از دهستان علمدارگر بخش جلفا شهرستان مرند  
۴۵ ک شمال مرند - ۱۴ ک شوسه و خط آهن جلفا تبریز  
جلگه - معتدل - سکنه ۲۱۰ - شیعه - ترکی  
آب از چشمه و قنات - محصول غلات پنبه - شغل زراعت کله داری  
و امالرو (اصطلاح محلی این ده اوشار میباشد)  
**افشار** - ده جزء دهستان کاغذکنان بخش شاهرود شهرستان هروآباد  
۱۹/۵ ک باختری آغ کند - ۳ ک شوسه میانه زنجان  
کوهستانی - گرمسیر مالاریایی - سکنه ۱۰۶ - شیعه - ترکی  
آب از دورشته چشمه - محصول غلات حبوبات سردستی - شغل زراعت  
و کله داری - صنایع دستی جاجیم و گلیم بافی - راه مالرو  
**افشار جیق** - **afcar-jiq** - ده جزء دهستان اوج تپه بخش ترکمان  
شهرستان میانه  
۱۷ ک جنوب باختری مرکز بخش - ۱۶ ک شوسه میانه تبریز  
کوهستانی - معتدل - سکنه ۳۲۳ - شیعه - ترکی  
آب از چشمه - محصول غلات حبوبات - شغل زراعت کله داری - راه مالرو  
**افشرد** - **afcord** - ده جزء دهستان مواضع خان بخش ورزقان  
شهرستان اهر  
۲۱ ک جنوب ورزقان - ۱۴ ک شوسه تبریز باهر  
کوهستانی - معتدل - سکنه ۲۸۱ - شیعه - ترکی  
آب از چشمه - محصول غلات حبوبات - شغل زراعت و کله داری - صنایع دستی  
گلیم بافی - راه مالرو  
**افضل** - **afzal** - ده از دهستان کندوان بخش ترک شهرستان میانه  
۱۰ ک شمال خاوری بخش - ۲۳ ک شوسه میانه خلخال  
کوهستانی - معتدل - سکنه ۶۹۲ - شیعه - ترکی  
آب از چشمه - محصول غلات حبوبات - شغل زراعت و کله داری - راه مالرو  
**آقا اسمعیل** - **âqâ-esmâil** - ده از دهستان لکستان بخش شاهرود  
شهرستان خوی  
۸ ک جنوب خاوری شاهرود - ۱/۵ ک شمال شوسه شاهرود برضاییه  
جلگه - معتدل - مالاریایی - سکنه ۱۳۵ - شیعه - ترکی  
آب از چشمه و رودخانه زولا - محصول غلات حبوبات - شغل زراعت و  
کله داری - صنایع دستی جوراب بافی - راه اراپه رو  
**آقا بابای سنگ** - **âqâ-bâbây-sang** - ده جزء دهستان ازومدل  
بخش ورزقان شهرستان اهر  
۱۷ ک شمال ورزقان - ۱۵ ک اراپه رو تبریز باهر  
کوهستانی - معتدل - سکنه ۲۳۲ - شیعه - ترکی

آب از دورشته چشمه - محصول غلات حبوبات - شغل زراعت و کله داری  
صنایع دستی زنان جاجیم و گلیم بافی - راه مالرو  
**آقا بابای فراهری** - **âqâ-bâbây-faramarzi** - ده  
جزء دهستان ازومدل بخش ورزقان شهرستان اهر  
۹ ک باختری ورزقان - کنار جاده قدیمی تبریز باهر  
جلگه - معتدل - سکنه ۴۴۱ - شیعه - ترکی  
آب از چشمه و رودخانه اهرچای - محصول غلات حبوبات سیب زمینی صیفی  
شغل زراعت و کله داری - صنایع دستی زنان فرش و گلیم بافی - راه مالرو  
**آقا باقر** - **âqâ-bâqer** - ده جزء دهستان کلخواران بخش مرکزی  
شهرستان اردبیل  
۶ ک خاور اردبیل - ۲ ک شوسه آستارا اردبیل  
جلگه - معتدل - سکنه ۱۱۲۴ - شیعه - ترکی  
آب از رودخانه بالعلو - محصول غلات - راه مالرو  
(این ده را قصاب آباد نیز می گویند)  
**آقایگ** - **âqâ-beyg** - ده از دهستان حومه بخش تکاب شهرستان  
مراغه  
۱۸ ک باختر تکاب - ۱۱ ک شمال راه همومی تکاب به میرانشاه  
دره - معتدل سالم - سکنه ۱۵۴ - سنی - کردی  
آب از چشمه - محصول غلات کرچک بادام - شغل زراعت و کله داری  
صنایع دستی جاجیم بافی - راه مالرو  
**آقا جان کندی** - **âqâ-jân-kandi** - ده از دهستان چهاراویناق  
بخش قره آغاج شهرستان مراغه  
۱/۵ ک شمال باختری قره آغاج - ۲ ک جنوب شوسه مراغه بیبانه  
کوهستانی - معتدل - الاریایی - سکنه ۳۳ - شیعه - ترکی  
آب از چشمه - محصول غلات نخود بزرک - شغل زراعت - صنایع دستی  
جاجیم بافی - راه مالرو  
**آقا جری** - **âqâ-jari** - ده از بخش سر اسکند شهرستان  
تبریز  
۱۵ ک باختر سر اسکند - ۱۰ ک شوسه سر اسکند تبریز  
کوهستانی - معتدل - سکنه ۵۵۰ - شیعه - ترکی  
آب از چشمه و رودخانه - محصول غلات حبوبات - شغل زراعت کله داری  
راه مالرو  
**آقا جری** - ده از دهستان سراجو بخش مرکزی شهرستان مراغه  
۱۷ ک شمال خاوری مراغه - ۱۰ ک شمال خاوری راه اراپه رو مراغه  
بقره آغاج  
کوهستانی - معتدل - سالم - سکنه ۴۳۶ - شیعه علی اللهی - ترکی  
آب از رودخانه مردق - محصول غلات نخود زرد آلو - شغل زراعت  
صنایع دستی جاجیم بافی - راه مالرو  
**آقا جلی** - **âqâ-joli** - ده جزء دهستان مواضع خان بخش ورزقان  
شهرستان اهر

آب از چشمه - محصول غلات حبوبات - شغل زراعت و گله داری - راه مارو .

**آقامیر کندی - âqâ-mir-kandi** - ده از دهستان چای باسار بخش بلدشت شهرستان ماکو .

۱۴ ک جنوب باختری بلدشت - ۵/۰ ک جنوب شوسه بلدشت بماکو . جلگه - معتدل - مالاریائی - سکنه ۱۰۰ - شیمه - ترکی .

آب از زنگبار و قره سوناق چشمه - محصول غلات پنبه کهنه کرجک بزرگ برنج - شغل زراعت و گله داری - صنایع دستی جاجیم بافی - راه اروا به رو .

**آقا میرلو - âqâ-mir-lu** - ده جزء دهستان کنجگاه بخش سنجد شهرستان ارو آباد .

۱۵ ک باختر مرکز بخش (کیوی) - ۵ ک شوسه اردبیل ارو آباد .

کوهستانی - سردسیر - سکنه ۱۷۴ - شیمه - ترکی .

آب از چشمه - محصول غلات حبوبات - شغل زراعت - صنایع دستی فرش بافی - راه مارو .

**آقامیرلو** - ده جزء دهستان حسن آباد بخش کلیبر شهرستان اهر

۲۹ ک باختر کلیبر - ۲۹ ک شوسه اهر کلیبر

کوهستانی - معتدل - سکنه ۱۶۶ - شیمه - ترکی

آب از چشمه - محصول غلات و جنگل - شغل زراعت و گله داری صنایع دستی زنان جاجیم بافی - راه مارو

**آقامیرلو** - ده جزء دهستان گرما دوز بخش کلیبر شهرستان اهر

۳۱ ک شمال کلیبر - ۳۱ ک شوسه اهر کلیبر

کوهستانی - معتدل - سکنه ۱۳۲ - شیمه - ترکی .

آب از چشمه - محصول غلات - شغل زراعت و گله داری - صنایع دستی زنان گلیم بافی - راه مارو .

**آقاوردیابو - âqâ-verdilu** - ده از دهستان انکوت بخش گرمی شهرستان اردبیل

۳۲ ک باختر گرمی - ۱۷ ک شوسه گرمی اردبیل

جلگه - گرمسیر - سکنه ۹۹ - شیمه - ترکی

آب از چشمه - محصول گندم - حبوبات - شغل زراعت گله داری - راه مارو .

**اقبال - eqbâl** - ده از دهستان آجرلو بخش مرکزی شهرستان مراغه .

۶۲ ک جنوب خاوری مراغه - ۵ ک خاور شوسه شاهین دژ بیاندو آب کوهستانی - معتدل - سالم - سکنه ۲۰۸ - شیمه - ترکی .

آب از چشمه - محصول غلات حبوبات چمندر - شغل زراعت و گله داری صنایع دستی جاجیم بافی - راه مارو .

**اکبر آباد - akbar-âbâd** - ده جزء دهستان گرم بخش ترک شهرستان میانه

۳۰ ک شمال خاوری ترک - ۳۲ ک شوسه خلخال میانه

کوهستانی - معتدل - سکنه ۷۵ - شیمه - ترکی

فزعلاط اداری تابع بخش بستان آباد شهرستان تبریز

۲۶ ک شمال تبریز - ۸ کیلومتری اروا به رو اهر و تبریز .

کوهستانی - معتدل - سکنه ۱۸۳ - شیمه - ترکی

آب از چشمه - محصول غلات حبوبات - شغل زراعت - راه مارو .

**آقا حسن بیگلر - âqâ-hasan - beyglu** - ده جزء دهستان اجارود بخش گرمی شهرستان اردبیل

۲۰ ک شمال خاور گرمی - ۱۴ ک شوسه گرمی بیله سوار

جلگه - گرمسیر - سکنه ۸۶ - شیمه - ترکی

آب از چشمه و رودخانه بالهاری - محصول غلات و حبوبات - شغل زراعت و گله داری - راه مارو .

**آقا اطاق - âq-otâq** - ده از دهستان چهاراویماق بخش قره آغاج شهرستان مراغه .

۵ ک جنوب خاوری قره آغاج - ۲۲ ک شمال راه اروا به رو احمد آباد به تکاب .

کوهستانی - معتدل - سکنه ۱۴۶ - شیمه - ترکی .

آب از رودخانه آیدوغیش - محصول غلات نخود بزرگ - شغل زراعت صنایع دستی جاجیم بافی - راه مارو .

**آقاعیلو - âqâ-alilu** - ده جزء دهستان بدوستان بخش هریس شهرستان اهر .

۲۶ ک شمال باختری هریس - ۱ ک شوسه تبریز اهر

کوهستانی - معتدل - سکنه ۳۶۱ - شیمه - ترکی .

آب از چشمه - محصول غلات - شغل زراعت و گله داری - صنایع دستی زنان فرش بافی - راه مارو .

**آقا کندی - âqâ-kandi** - ده جزء دهستان حومه بخش مرکزی شهرستان اهر .

۲۶ ک باختر اهر - ۳ ک اروا به رو تبریز اهر

کوهستانی - معتدل - سکنه ۳۴۸ - شیمه - ترکی .

آب از چشمه - محصول غلات - شغل زراعت و گله داری - صنایع دستی زنان گلیم بافی - راه مارو .

**آقامحمد بیگلر - âqâ-mohammad-beyglu** - ده جزء دهستان انکوت بخش گرمی شهرستان اردبیل

۳۱ ک خاور تازه کند انکوت - ۱۷ ک شوسه بیله سوار اصلاندوز

کوهستانی - گرمسیر - سکنه ۲۸۵ - شیمه - ترکی .

آب از چشمه - محصول غلات - حبوبات - شغل زراعت و گله داری راه مارو .

**آقا مراد - âqâ-morâd** - ده جزء دهستان ارشق بخش مرکزی شهرستان مشکین شهر

۴۸ ک شمال خاوری مشکین شهر - ۵ ک شوسه گرمی به اردبیل

کوهستانی - معتدل - سکنه ۱۲۲ - شیمه - ترکی .

**آلاتیمور-âlâ-teymur** - ده از دهستان اوج تپه بخش ترکمان  
شهرستان میانه .

۸ ک جنوب ترکمان - ۸ ک شوسه میانه تبریز .

کوهستانی - معتدل - سکنه ۳۵۳ - شیمه - ترکی .

آب از چشمه - محصول غلات حبوبات - شغل زراعت کله داری  
راه مارو .

**آلاچوجه - âlâ - juje** - ده جزء دهستان منجوان بخش  
خدا آفرین شهرستان تبریز .

۳ ک جنوب باختری خدا آفرین - ۳۰/۵ ک شوسه اهر کلپیر .

کوهستانی - گرمسیر مالاریایی - سکنه ۱۲۳ - شیمه - ترکی .

آب از رودخانه ارس - محصول غلات پنبه برنج - شغل زراعت کله داری  
راه مارو .

**آلاچق - âlâçeçq** - ده از دهستان قوربجای بخش قره آغاج  
شهرستان مراغه .

۲۸/۵ ک شمال باختری قره آغاج - ۱۰/۵ ک جنوب شوسه مراغه بمیانه .

کوهستانی - معتدل - سکنه ۴۱۰ - شیمه - ترکی .

آب از چشمه سار - محصول غلات نخود کرجک بزرک - شغل زراعت  
صنایع دستی جاجیم بافی - راه مارو .

**آلاچیق تپه سی - âlâçiçq-tapasi** - ده از دهستان ارشق  
بخش مرکزی شهرستان مشکین شهر .

۲۴ ک شمال مشکین شهر - ۱۶ ک شوسه مشکین شهر اردبیل .

کوهستانی - معتدل - سکنه ۱۵۰ - شیمه - ترکی .

آب از چشمه - محصول غلات حبوبات - شغل زراعت کله داری  
راه مارو .

**آلا دیز ۴۳ - âlâ-dizge** - ده از بخش نمین شهرستان اردبیل .

۲۲ ک خاور اردبیل - ۱۰ ک شوسه اردبیل آستارا .

جلگه - معتدل - سکنه ۳۳۴ - شیمه - ترکی .

آب از رود قره سو - محصول غلات حبوبات - شغل زراعت کله داری  
راه مارو .

**آلا سقال - âlâ-sâqqâl** - ده از دهستان حومه بخش تکاب شهرستان  
مراغه .

۱۲ ک شمال باختری تکاب - ۳ ک شمال خاوری راه ارا به رو تکاب  
به شاهین دژ .

دره - معتدل - سالم - سکنه ۲۲۹ - سنی - کردی .

آب از چشمه - محصول غلات بادام حبوبات کرجک - شغل زراعت  
و کله داری - صنایع دستی جاجیم بافی - راه مارو .

**آلا قیه - âlâ-qaye** - ده جزء دهستان آتش بیگ بخش سراسکند  
شهرستان تبریز .

۲۸ ک جنوب باختری سراسکند - ۱۰ ک بخت آهن میانه مراغه .

کوهستانی - معتدل - سکنه ۲۹۸ - شیمه - ترکی .

آب از چشمه - محصول غلات نخود - شغل زراعت کله داری - راه مارو .

**اکبر آباد** - ده از دهستان بناجو بخش بناب شهرستان مهاباد .

۲ ک شمال بناب - ۶ ک باختر شوسه دهغوارقان به میان دو آب

جلگه - معتدل - مالاریایی - سکنه ۲۴۴ - شیمه - ترکی .

آب از رودخانه صوفی چای و چاه - محصول غلات بادام - شغل زراعت  
راه مارو .

**اکبر کنندی - akbar-kandi** - ده جزء دهستان یافت بخش  
هوراند شهرستان اهر

۲۹ ک جنوب خاوری هوراند - ۳۰/۵ ک شوسه اهر کلپیر

کوهستانی - معتدل مایل بگرمی - مالاریایی - سکنه ۳۳ - شیمه  
ترکی .

آب از چشمه - محصول غلات - شغل زراعت و کله داری - راه مارو

**اکرم آباد - akram-âbâd** - ده جزء دهستان کله بوز بخش  
مرکزی شهرستان میانه

۱۹ ک جنوب باختری میانه - ۱۹ ک شوسه تبریز میانه

کوهستانی - معتدل - سکنه ۱۳۲ - شیمه - ترکی

آب از چشمه - محصول غلات - شغل زراعت و کله داری - راه مارو .  
(نام قدیم این ده ارتلو بوده است)

**اکسیس - eksis** - ده از دهستان گاردول بخش مرکزی شهرستان  
مراغه .

۱۶ ک جنوب مراغه - ۳ ک خاور شوسه مراغه به میان دو آب

دره - معتدل - مالاریایی - سکنه ۳۰۳ - شیمه - ترکی

آب از رودخانه مردی - محصول غلات کشمش بادام حبوبات ورد آلو  
شغل زراعت - صنایع دستی جاجیم بافی - راه مارو .

**اکمه لو - akmalu** - ده جزء دهستان ارشق بخش مرکزی  
شهرستان مشکین شهر

۵ ک شمال خاوری مشکین شهر - ۶ ک شوسه گرمی اردبیل

کوهستانی - معتدل - سکنه ۶۵ - شیمه - ترکی

آب از چشمه - محصول غلات حبوبات - شغل زراعت و کله داری - راه مارو

**اکوز گنبدی - okuz-gonbadi** - ده از بخش سراسکند  
شهرستان تبریز .

۱۰ ک شمال سراسکند - ۲ ک شوسه سراسکند سیاه چمن

کوهستانی - معتدل - سکنه ۲۶۹ - شیمه - ترکی

آب از چشمه - محصول غلات حبوبات - شغل زراعت کله داری  
راه مارو .

**اکین آباد - akin-âbâd** - ده جزء دهستان مهران و رود بخش  
بستان آباد شهرستان تبریز

۱۰ ک شمال باختری بستان آباد - ۳ ک شوسه بستان آباد تبریز

کوهستانی - سردسیر - سکنه ۲۷۲ - شیمه - ترکی

آب از چشمه - محصول غلات - شغل زراعت کله داری - راه مارو

از ۲۷ آبادی بزرگ و کوچک تشکیل شده و جمعیت آن در حدود ۲۵۸ نفر و قراء عمده بشرح زیر است :

بیتوش - دلکان - بزوه - سنجوا .

پل تیت در روی رودخانه زاب راه معروف ایران بکشور عراق در این دهستان میباشد

مرکز دهستان قریه بیتوش میباشد .

راههای دهستان مزبور مارو و پیاده رو است .

**آلان** - ده از دهستان آلان براغوش بخش آلان براغوش شهرستان سراب .

۱۶ ک خاوری مهربان - ۱۵ ک شوسه تبریز سراب .

کوهستانی - معتدل - سکنه ۲۰۹۳ - شیعه - ترکی .

آب از رودخانه چاکی جای چشمه - محصول غلات و سردرختی - شغل زراعت و گله داری - راه مارو - دبستان دارد

**آلان بر آغوش - âlân-barâque** - نام یکی از بخشهای دو گانه شهرستان سراب است .

این بخش یکی از حاصل خیزترین بخشهای سراب بوده و در قسمت باختری سراب و دامنه کوه قوشه داغ واقع و حدود آن بشرح زیر است: از طرف شمال بگوه قوشه داغ و از جنوب و خاور بیخش مرکزی سراب و از باختر بیخش بستان آباد و هریس محدود میباشد .

منطقه این بخش نسبتاً جلگه و خوش آب و هوا و بخصوص قسمت شمالی بخش که دامنه قوشه داغ است سردسیر و بهترین بیلاقات در فصل تابستان میباشد و محصول عمده این بخش فقط غلات و حبوبات است .

اکثر قراء این بخش در جلگه واقع و از چشمه ها و رودخانه های معلی استفاده و مهمترین آنها رودخانه تلخ رود چاکی جای است .

بخش آلان بر آغوش از یک دهستان آلان بر آغوش تشکیل و جمع قراء تا به بخش ۳۳ آبادی بزرگ و کوچک و جمع نفوس آن در حدود ۲۷۷۱۰ نفر است .

**آلان بر آغوش** - نام دهستان از بخش آلان براغوش شهرستان سراب است .

این دهستان در قسمت باختر شهرستان سراب و دامنه کوه قوشه داغ واقع و آب و هوای آن در قسمت شمال معتدل مایل بسردی و در کنار رودخانه تلخ رود نسبتاً گرمسیر و آب قراء آن عموماً از چشمه ها و رودخانه معلی و رودخانه تلخ رود چاکی جای تأمین میشود .

مرکز دهستان مهربان است و از ۳۳ آبادی بزرگ و کوچک تشکیل شده و جمعیت دهستان مزبور در حدود ۷۷۱۰ نفر و قراء مهم آن بشرح زیر است:

اسنق - آلان - براغوش - جمال آباد - زرنق - قرلگچی - کیوج .

**آلانق - âlânaq** - ده از دهستان مهران رود بخش بستان آباد شهرستان تبریز .

آب از چشمه - محصول غلات حبوبات - شغل زراعت گله داری و راه مارو .

**آلانق - âlâ-goz** - ده از دهستان حومه بخش سلدوز شهرستان رضایه .

۹/۵ ک شمال باختری نقره - ۱/۵ ک جنوب شوسه نقره به اشنویه .

جلگه - معتدل - مالاریایی - سکنه ۲۹۵ - شیعه - ترکی .

آب از رودگدار - محصول غلات چغندر توتون حبوبات - شغل زراعت و گله داری - صنایع دستی جاجیم بافی - راه مارو .

در دو محل بفاصله ۵ کیلومتر بنام آلاکز بالا و پایین مشهور و سکنه آلاکز پایین ۱۳۶ نفر میباشد .

**آلانق** - ده از دهستان چهاردولی بخش مرکزی شهرستان مراغه .

۷۵ ک جنوب خاوری مراغه - ۱۹ ک شمال خاوری شوسه شاهین دژ بیابان و آب دره - معتدل - سالم - سکنه ۱۲۹ - شیعه - ترکی .

آب از چشمه - محصول غلات پادام کرچک - شغل زراعت و گله داری صنایع دستی جاجیم بافی - راه مارو .

**آلانقین - âlâ-gin** - ده از دهستان چهاراویماق بخش قره آغاج شهرستان مراغه .

۳۹/۵ ک جنوب خاوری قره آغاج - ۲۷ ک شمال راه احمد آباد به تکاب

کوهستانی - معتدل - سکنه ۶۱ - شیعه - ترکی .

آب از رودخانه آل جلفا - محصول غلات نخود زرد آلو - شغل زراعت صنایع دستی جاجیم بافی - راه مارو .

**آلان - âlân** - نام یکی از دهستانهای ۷ گانه بخش سروشت شهرستان مهاباد در جنوب باختری بخش واقع گردیده .

حدود آن بشرح زیر است :

از شمال بدهستان بریاجی .

جنوب برودخانه زاب کوچک (مرز ایران و عراق)

خاور بدهستان باسک و بخش بانه .

باختر بر مرز ایران و عراق .

موقعیت طبیعی این دهستان کوهستانی و جنگلی است .

هوای آن معتدل ولی بطلت جنگلی بودن در تابستان گرمتر از دهستانهای دیگر میشود دارای بهار مصفا و درختهای میوه از قبیل انجیر توت گردو میباشد که اهالی دهستان مقدار زیادی جهت فروش بدهستانهای مجاور میبرند .

آب دهستان از چشمه سارها و آب برف باران تأمین گردیده و زمین زراعتی در این دهستان کم است ساکنین آن میوه های جنگلی را در دهاات همجوار با کندم عوض نموده و امرار معاش مینمایند و در بعضی سالها قطعی غلات در دهستان حکفرما است .

شغل عمده اهالی گله داری و داد ستد جزئی زراعت است .

محصولات مهم عبارت از: روغن بشم میوه جنگلی است دهستان آلان

آب از چشمه - محصول نخود زردآلو - شغل زراعت - صنایع دستی  
جاجیم بافی - راه مارلو .

**آلداشین - âldâcin** - ده از دهستان ایردموسی بخش مرکزی  
شهرستان اردبیل .

۲۷ ک جنوب باختری اردبیل - ۴ ک شوسه سرقین اردبیل .

کوهستانی - معتدل - سکنه ۵۵۳ - شیعه - ترکی .

آب از رودور که سران - محصول غلات حبوبات - شغل زراعت و گلهداری  
صنایع دستی گلیم بافی - راه مارلو .

**الرده - alarde** - ده از دهستان مشکین‌خاوری بخش مرکزی  
شهرستان مشکین‌شهر .

۲۸ ک خاور مشکین‌شهر - ۳ ک شوسه مشکین‌شهر باردبیل

جلگه - معتدل - سکنه ۷ - شیعه - ترکی .

آب از چشمه - محصول غلات حبوبات - شغل زراعت و گلهداری  
راه مارلو .

**القلندیس - alqalandis** - ده کوچکی جزء بخش اسکو  
شهرستان تبریز .

۲۰ ک شمال اسکو - در مسیر شوسه - مراغه تبریز .

این ده جزء قصبه سردرود محسوب و مشخصات و نفوس آن در قصبه  
مزبور شرح داده شده .

**القناب - alqanâb** - ده جزء دهستان ا جارود بخش گرمی  
شهرستان اردبیل .

۱۲ ک شمال خاوری بخش گرمی - ۷ ک شوسه گرمی و بیله‌سوار

جلگه - گرمسیر - سکنه ۱۹۹ - شیعه - ترکی .

آب از چشمه - محصول غلات و حبوبات - شغل زراعت و گلهداری  
راه مارلو .

**آلقو - âlqu** - ده از دهستان بناجو بخش بناب شهرستان مراغه

۱۱ ک شمال بناب - ۳ ک شمال شوسه آذرشهر به میانوآب

جلگه - معتدل مالاریائی - سکنه ۱۰۷۸ - شیعه - ترکی .

آب از رودخانه آهق و چاه - محصول غلات کشمش بادام - شغل زراعت  
راه مارلو .

**آلقو** - ده از دهستان چهاراویماق بخش قره آغاج شهرستان مراغه

۲۸ ک شمال خاوری قره آغاج - ۱۱ ک جنوب شوسه مراغه بمیان

کوهستانی - معتدل - سکنه ۲۴۲ - شیعه - ترکی .

آب از چشمه سار - محصول غلات نخود بزرگ زردآلو - شغل زراعت  
صنایع دستی جاجیم بافی - راه مارلو .

**آلقویروق - âl-quyruq** - ده از دهستان سکمن آباد بخش  
حومه شهرستان خوی .

۲۷/۵ ک شمال باختری خوی - ۵ ک باختر شوسه خوی بماکو .

دره - سردسیر سالم - سکنه ۲۱۲ - شیعه - ترکی .

۲۴ ک شمال باختری بستان آباد - ۱۰ ک شوسه تبریز بستان آباد .

جلگه - سردسیر - سکنه ۱۵۷۸ - شیعه - ترکی .

آب از چشمه - محصول غلات بونجه - شغل زراعت و گلهداری - راه مارلو .  
**آلاوان - âlavân** - ده از دهستان منگور بخش حومه شهرستان

مهاباد .

۱۵ ک جنوب باختری مهاباد - ۲۹/۵ ک باختر شوسه مهاباد به سردشت

کوهستانی - سردسیر - سالم - سکنه ۲۰۴ - سنی - کردی .

آب از رودخانه بادین آباد و چشمه - محصول غلات توتون حبوبات  
شغل زراعت و گلهداری - صنایع دستی جاجیم بافی - راه مارلو .

**آلباش - âlbâc** - ده از دهستان روضه‌چای بخش حومه شهرستان  
رضاییه .

۴/۵ ک شمال باختری رضاییه - در مسیر راه ارا به رو رضاییه به موآنا  
جلگه - معتدل مالاریائی - سکنه ۱۴۶ - شیعه و مسیحی - ترکی و

کلدانی .

آب از شهرچای - محصول غلات توتون چندر حبوبات انگور - شغل  
زراعت - صنایع دستی جوراب بافی - راه ارا به رو .

**آلباوت - âlpâvot** - ده جزء دهستان حومه بخش مرکزی  
شهرستان اهر .

۱ ک جنوب خاوری اهر - ۲/۵ ک شوسه اهر خیابو .

کوهستانی - معتدل مایل بگرمی مالاریائی - سکنه ۱۹۹ - شیعه  
ترکی .

آب از چشمه - محصول غلات سردرختی - شغل زراعت و گلهداری  
صنایع دستی زنان فرش و گلیم بافی - راه مارلو .

**آلباوت** - ده جزء دهستان بدوستان بخش هریس شهرستان اهر .  
۳۰ ک جنوب باختری هریس - ۷ ک شوسه تبریز اهر .

کوهستانی - معتدل - سکنه ۳۶ - شیعه - ترکی .

آب از چشمه - محصول غلات و حبوبات - شغل زراعت و گلهداری  
صنایع دستی فرش بافی - راه مارلو .

**آلتهمچی - âltomçi** - ده از دهستان چهاراویماق بخش قره آغاج  
شهرستان مراغه .

۲/۵ ک شمال خاوری قره آغاج - ۲۹ ک جنوب شوسه مراغه به میان

کوهستانی - معتدل مالاریائی - سکنه ۲۱۹ - شیعه - ترکی .

آب از چشمه - محصول غلات نخود بزرگ زردآلو - شغل زراعت  
صنایع دستی جاجیم بافی - راه مارلو .

**آلجلفا - âl-jolfâ** - ده از دهستان چهاراویماق بخش قره آغاج  
شهرستان مراغه .

۳۹/۵ ک جنوب خاوری قره آغاج - ۲۸ ک شمال راه ارا به رو  
احمدآباد به تکاب .

کوهستانی - معتدل - سکنه ۱۰۹ - شیعه - ترکی .

آب از قنات و چشمه - محصول غلات - شغل زراعت و گلخانه داری - صنایع دستی جاجیم بافی - راه مارو .

**آل‌قیان - âlqiyan** - ده از دهستان باراندوز جای بخش حومه شهرستان رضایه .

۲۰/۵ ک جنوب خاوری رضایه - ۱۰/۵ ک باختر راه ارا به روتر کمان جلگه - معتدل مالاریائی - سکنه ۱۵۰ - شیعه وارمنی - ترکی و کلدانی آب از باراندوز جای - محصول غلات توتون چندر انگور برنج حبوبات شغل زراعت - صنایع دستی جوراب بافی - راه ارا به رو .

**آلما چوان - âlmâ-çavân** - ده از دهستان سراجو بخش مرکزی شهرستان مراغه .

۲۵ ک شمال خاوری مراغه - ۱۰ ک شمال راه ارا به رومراغه بقره آغاج کوهستانی - معتدل - سالم - سکنه ۶۷۹ - شیعه - ترکی .

آب از رودخانه لیلان و چشمه - محصول غلات کرجک نخود - شغل زراعت صنایع دستی کرباس و جاجیم بافی - راه مارو .

**آلماده - âlmâ-deh** - ده از دهستان ولدیان بخش حومه شهرستان خوی .

۴/۵ ک خاوری - ۲/۵ ک جنوب شوشه خوی به جلفا و مرند .

جلگه و کنار رود قطور - معتدل مالاریائی - سکنه ۲۰۳ - شیعه - ترکی آب از رود قطور - محصول غلات حبوبات - شغل زراعت - صنایع دستی جوراب بافی - راه ارا به رو .

**آلماس - almâs** - ده از دهستان تسوج بخش شبستر شهرستان تبریز .

۲۸ ک شمال باختری شبستر - ۵ ک شوشه صوقیان شاپور .

کوهستانی - معتدل - سکنه ۴۹۱ - شیعه - ترکی .

آب از چشمه - محصول غلات حبوبات - شغل زراعت گلخانه داری - راه مارو .  
**آلما گلن - âlmâ-galan** - ده از دهستان هیر بخش مرکزی شهرستان اردبیل .

۲۰ ک جنوب باختری اردبیل - ۱۰ ک شوشه اردبیل خلخال .

کوهستانی - معتدل - سکنه ۳۴۵ - شیعه - ترکی .

آب از چشمه - محصول غلات - شغل زراعت و گلخانه داری - راه مارو .  
**آلما لو - âlmâlu** - ده از دهستان سراجو بخش مرکزی شهرستان مراغه .

۲۴ ک شمال باختری مراغه - ۲۷ ک شمال شوشه مراغه به دهغوارقان دره - معتدل سالم - سکنه ۵۵۴ - شیعه - ترکی .

آب از چشمه سارها - محصول غلات نخود - شغل زراعت - صنایع دستی جاجیم بافی - راه مارو .

**آلما لو** - ده از دهستان قطور بخش حومه شهرستان خوی .

۲۷ ک جنوب باختری خوی - ۵ ک شمال راه ارا به رو خوی به قطور دره - سردسیر سالم - سکنه ۲۲۲ - سنی - کردی .

آب از چشمه - محصول غلات - شغل زراعت و گلخانه داری - صنایع دستی

جاجیم بافی - راه مارو - محل سکنی ایل شکاک میباشد .

**آلما لو** - ده جزء دهستان سهند آباد بخش بستان آباد شهرستان تبریز .

۲۶ ک جنوب بستان آباد - ۳۴ ک شوشه بستان آباد تبریز .

جلگه - سردسیر - سکنه ۲۳۰ - شیعه - ترکی .

آب از رودخانه دره چای و چشمه - محصول غلات گندم سیاه - شغل زراعت گلخانه داری - راه مارو .

**آلما لو داش - âlmâlu-dâc** - ده از دهستان حومه بخش دهغوارقان شهرستان تبریز .

۱۴ ک خاور دهغوارقان - ۱۵ ک شوشه تبریز دهغوارقان

جلگه - معتدل - سکنه ۱۷۴ - شیعه - ترکی .

آب از رود آلما لو داش - محصول غلات حبوبات توتون بادام - شغل زراعت گلخانه داری - راه مارو .

**آلمالی - âlmâli** - ده جزء دهستان کلغوران بخش مرکزی شهرستان اردبیل

۹ ک باختر اردبیل - ۳ ک شوشه تبریز اردبیل .

کوهستانی - معتدل - سکنه ۴۸۴ - شیعه - ترکی .

آب از چشمه - محصول غلات و حبوبات - شغل زراعت گلخانه داری - راه مارو

**آلمان - âlmân** - ده جزء دهستان حومه بخش مرکزی شهرستان اهر .

۱۳/۵ ک جنوب خاوری اهر - ۳/۵ ک شوشه اهر خیاو

کوهستانی - معتدل - سکنه ۴۰۷ - شیعه - ترکی .

آب از چشمه - محصول غلات حبوبات سردرختی - شغل زراعت و گلخانه داری - صنایع دستی فرش و گلیم بافی - راه مارو - محل سکنی ایل آتیمانی .

در دو محل بفاصله نیم کیلومتر بنام آلمان جدید و آلمان قدیم مشهور و سکنه آلمان قدیم ۲۸۳ نفر میباشد .

**آلمان آباد - âlmân-âbâd** - ده از دهستان برگشلو بخش حومه شهرستان رضایه .

۵/۵ ک خاور رضایه - ۱/۵ ک جنوب شوشه گلما نغانه بر رضایه .

جلگه - معتدل مالاریائی - سکنه ۸۵ - شیعه - ترکی .

آب از شهر چای و چشمه - محصول غلات انگور توتون حبوبات - شغل زراعت - صنایع دستی جوراب بافی - راه ارا به رو .

**آل مران - âl-marân** - ده از دهستان سنکور بخش حومه شهرستان مهاباد .

۶۰ ک جنوب باختری مهاباد - ۲۷ ک شمال باختری شوشه مهاباد به سردشت .

کوهستانی - سردسیر سالم - سکنه ۳۶ - سنی - کردی .

آب از رودخانه بادین آباد - محصول غلات توتون حبوبات - شغل زراعت و گلخانه داری - صنایع دستی جاجیم بافی - راه مارو .



**النجانق- alanjareq** - ده جزء دهستان تهرچامی بخش ترکمان  
شهرستان میانه .

۱۷ ک شمال میانه - ۲۸ ک خاور ترکمان

کوهستانی - معتدل - سکنه ۱۱۰۰ - شیعه - ترکی .

آب از چشمه - محصول غلات حبوبات برنج پنبه نخود سیاه - شغل  
زراعت و گلهداری - راه مارو .

**النجانق - alanjeq** - ده از دهستان رودقات بخش مرکزی  
شهرستان مرند

۲۶ ک خاور مرند - ۱۶ ک شوشه و خط آهن مرند تبریز

جلگه - سردسیر - سکنه ۲۵۱۵ - شیعه - ترکی

آب از رودخانه محلی - محصول غلات حبوبات بزرگ - شغل زراعت  
و گلهداری - راه مارو

**النجانق** - ده از دهستان دیزجرود بخش عجب شیر شهرستان مراغه .

۵ ک شمال خاوری عجب شیر - ۲ ک خاور شوشه مراغه به ده خوارقان .

جلگه - معتدل مالاریائی - سکنه ۴۶۱ - شیعه - ترکی

آب از چشمه - محصول غلات کشمش بادام زردالو - شغل زراعت  
راه مارو .

**الاند - aland** - نام یکی از دهستانهای ۷ گانه بخش حومه شهرستان  
خوی است .

این دهستان در قسمت شمال باختری بخش واقع شده و از طرف شمال محدود  
است به دهستان چالدران از جنوب به قطور و از خاور به سکمن آباد و  
فرورق و از باختر برزایران و ترکیه .

موقعیت این دهستان کوهستانی و هوای آن سردسیر و مذهب شیعه و سنی  
و باستان کروی میباشد .

رودخانه هاییکه در این منطقه جریان دارد عبارتست از رود الاند است  
که از کوههای مرزی ایران و ترکیه سرچشمه گرفته پس از مشروب نمودن  
این دهستان داخل دهستان فرورق میگردد .

این دهستان بیلاقی و چشمه سارهای گوارا و شیرین دارد .

و شغل عمده اهالی نگاهداری اغنام و احشام است جزئی زراعت  
می بردارند .

محصولات مهم دهستان پشم لبنیات جزئی غلات بوده و از ۳۳ آبادی  
بزرگ و کوچک تشکیل شده و جمع نفوس آن دو حدود ۳۲۳۰ نفر  
قرا مهم آن عبارتست از الاند - بله سور بزرگ - ملحلی است .

در فصل تابستان محل بیلاق ایلات میباشد

راههای این دهستان عموماً پیاده رو و صعب العبور است فقط یک راه  
ارابه رو از ده الندی بخوی دارد .

مرکز این دهستان قریه الاند و خود دهستان هم بنام مرکزی (الاند)  
معروف است . دهستان دارد

**آلنگش - âlankoc** - ده جزء دهستان گیوی بخش سنجد  
شهرستان هروآباد

۱۵ ک شمال مرکز بخش گیوی - ۱۲ ک شوشه اردبیل و هروآباد

کوهستانی - معتدل - سکنه ۳۳۶ - شیعه - ترکی

آب از چشمه - محصول غلات حبوبات - شغل زراعت گله داری - صنایع  
دستی فرش بافی - راه مارو - محل سکنی ایل شاطرانلو میباشد

**آلو - âllu** - ده جزء دهستان حومه بخش مرکزی شهرستان اهر  
۲۶ ک جنوب خاوری اهر - ۲ ک شوشه اهر خیاو

کوهستانی - معتدل - سکنه ۲۲۵ - شیعه - ترکی

آب از چشمه - محصول غلات حبوبات سردرختی - شغل زراعت و گلهداری  
صنایع دستی زنان گلیم و جاجیم بافی - راه مارو

**آلو** - ده جزء دهستان گیوی بخش سنجد شهرستان هروآباد

۱۵ ک شمال باختری مرکز سنجد (گیوی) - ۱۱ ک شوشه هروآباد اردبیل  
کوهستانی - معتدل - سکنه ۲۴۳ - شیعه - ترکی

آب از چشمه - محصول غلات حبوبات - شغل زراعت گله داری - راه مارو  
**آلو** - ده از دهستان قوریچای بخش قره آغاج شهرستان مراغه .

۳۶ ک شمال باختری قره آغاج - ۹ ک جنوب شوشه مراغه بمیان

کوهستانی - معتدل مالاریائی - سکنه ۱۶۰ - شیعه - ترکی .

آب از چشمه سار - محصول غلات نخود بزرگ زردالو - شغل زراعت  
صنایع دستی جاجیم بافی - راه مارو .

**آلو** - ده از دهستان آجرلو بخش مرکزی شهرستان مراغه .

۶۷ ک جنوب خاوری مراغه - ۲۷ ک شمال خاوری شوشه شاهین دژ  
بمیان دو آب .

کوهستانی - معتدل سالم - سکنه ۳۵ - سنی - کردی .

آب از چشمه - محصول غلات کرچک - شغل زراعت - صنایع دستی جوراب  
بافی - راه مارو .

**آلواتان - âlvâtân** - ده از دهستان منگور بخش حومه شهرستان  
مهاباد .

۵۹ ک جنوب باختری مهاباد - ۲ ک شمال باختری شوشه مهاباد پردشت

کوهستانی - سردسیر سالم - سکنه ۲۳۲ - سنی کردی

آب از رودخانه بادین آباد و چشمه - محصول غلات توتون حبوبات  
شغل زراعت و گلهداری - صنایع دستی جاجیم بافی - راه ارا بهرو

**الوار - alvâr** - ده از دهستان مهرانرود بخش بستان آباد  
شهرستان تبریز

۱۷ ک شمال باختری بستان آباد - ۶ ک شوشه اردبیل تبریز

کوهستانی - سردسیر - سکنه ۷۶۰ - شیعه - ترکی

آب از چشمه - محصول غلات یونجه - شغل زراعت گلهداری - راه مارو  
**الوار** - ده جزء دهستان حومه بخش مرکزی شهرستان اهر

۱۴ ک جنوب خاوری اهر - ۲ ک شوشه اهر خیاو

کوهستانی - گرمسیر - مالاریائی - سکنه ۱۵۷ - شیعه - ترکی

**آلوچه سبلان - âluçe-sabalân** - ده جزء دهستان ایردوسوی

بخش مرکزی شهرستان اردبیل

۲۱ ک باختر اردبیل - ۱۲ ک شوسه اردبیل تبریز

کوهستانی - معتدل - سکنه ۵۰ - شیعه - ترکی

آب از چشمه محصول غلات حبوبات - شغل زراعت گلهداری - راه مارو

تیره ای از ایل شاهسون در این ده سکنی دارند

**آلوچه ملک - âluçe-malek** - ده جزء دهستان رودقات

بخش مرکزی شهرستان مرند

۴۱ ک خاور مرند - ۱۴ ک شوسه اهر تبریز

کوهستانی - سردسیر - سکنه ۱۹۵ - شیعه - ترکی

آب از چشمه - محصول غلات حبوبات - شغل زراعت گله داری

راه مارو

**آلوچین - âluçin** - ده از دهستان چهاراویساق بخش قره آغاج

شهرستان مراغه

۵ ک جنوب خاوری قره آغاج - ۳۳/۵۰ ک جنوب شوسه مراغه بیبانه

کوهستانی - معتدل - سکنه ۵۳ - شیعه - ترکی

آب از چشمه - محصول غلات نخود بزرک - شغل زراعت - صنایع

دستی جاجیم بافی - راه مارو

**آلوسان - âlusân** - ده از دهستان برادوست بخش صومای

شهرستان رضائیه .

۲۶ ک جنوب باختری هشتیان - ۱۰ ک جنوب باختری راه عمومی شرو

دره - سردسیر سالم - سکنه ۳۰ - سنی - کردی .

آب از چشمه - محصول غلات - شغل زراعت و گلهداری - صنایع دستی

جاجیم بافی - راه مارو - ۱ ک مرز ایران و ترکیه .

**الوندی - alvandi** - ده جزء دهستان مهرانرود بخش بستان آباد

شهرستان تبریز

۱۲ ک شمال بستان آباد - ۲ ک شوسه قدیمی اردبیل تبریز

جلگه - سردسیر - سکنه ۳۶۲ - شیعه - ترکی

آب از چشمه - محصول غلات بونجه - شغل زراعت گلهداری - راه مارو

**آل هاشم - âl-hâcem** - ده جزء دهستان خان اندیل بخش مرکزی

شهرستان هروآباد .

۸ ک جنوب هروآباد - ۶ ک شوسه هروآباد میانه

کوهستانی - معتدل - سکنه ۵۹۴ - شیعه - ترکی

آب از چشمه - محصول غلات - شغل زراعت - راه مارو .

در دو محل بفاصله یک کیلو متر بنام آلهاشم بالا و پایین مشهور

سکنه آلهاشم بالا ۴۰۰ نفر است .

**(الله حق) - allâh-haq** - ده جزء دهستان هریس بخش مرکزی

شهرستان سراب

۲۰ ک جنوب باختری سراب - ۱۵ ک شوسه سراب تبریز

جلگه - معتدل - سکنه ۱۰۷ - شیعه - ترکی

آب از چشمه - محصول غلات و حبوبات سردختی - شغل زراعت و

گلهداری - صنایع دستی زنان گلیم بافی - راه مارو

**آلوارسی - âlvârsi** - ده جزء دهستان نیر بخش مرکزی

شهرستان اردبیل

۳۰ ک باختر اردبیل - ۹ ک بشوسه تبریز اردبیل

کوهستانی - معتدل سکنه ۹۹۶ - شیعه - ترکی

آب از رود آغاخان - محصول غلات حبوبات - شغل زراعت گلهداری

راه مارو .

**الوان - alvân** - ده جزء دهستان دیزمار باختری بخش ورزقان

شهرستان اهر

۲۶ ک شمال باختری ورزقان - ۲۸ ک راه ارا بهرو ورزقان و اهر

کوهستانی - معتدل مایل بگرمی - سکنه ۱۹۱ - شیعه - ترکی

آب از قنات - محصول غلات سیب زمینی حبوبات بونجه - شغل زراعت

و گلهداری - صنایع دستی زنان جاجیم بافی - راه مارو

**الوانق - alvânaq** - ده از دهستان شیرامین بخش دهخوارقان

شهرستان تبریز

۲۲ ک جنوب دهخوارقان - ۶ ک شوسه مراغه تبریز .

جلگه - معتدل - سکنه ۴۲۸ - شیعه - ترکی

آب از چشمه - محصول غلات پنبه بادام - شغل زراعت گله داری

راه مارو

**آلوج - âluj** - ده از دهستان مشکین باختری بخش مرکزی

شهرستان مشکین شهر

۱۲ ک باختر مشکین شهر - ۳ ک شوسه مشکین شهر و اهر

جلگه - معتدل - سکنه ۲۴۲ - شیعه - ترکی

آب از مشکین چائی - محصول غلات حبوبات پنبه - شغل زراعت

گلهداری - راه مارو

**آلوچلوی - âluçaluy** - ده از دهستان احمدآباد بخش تکاب

شهرستان مراغه

۳۱ ک شمال تکاب - ۶ ک شمال راه ارا بهرو احمدآباد تکاب .

دره - معتدل - سکنه ۶۲۴ - سنی - کردی .

آب از چشمه سارما - محصول غلات بادام حبوبات کرچک - شغل زراعت

و گلهداری - صنایع دستی جاجیم بافی - راه مارو

در دو محل بفاصله ۲ کیلومتر بنام آلوچلوی بالا و پایین مشهور و

سکنه آلوچلوی پایین ۴۰۰ نفر میباشد

**آلوچه - âluçe** - ده از دهستان کلخوران بخش مرکزی

شهرستان اردبیل

۱۵ ک جنوب اردبیل - ۱ ک شوسه خلخال اردبیل

جلگه - معتدل - سکنه ۴۵۰ - شیعه - ترکی

آب از چشمه محصول غلات حبوبات - شغل زراعت گله داری - راه مارو

آب از نهر و چاه محصول غلات بزرگ - شغل زراعت گلهداری - راه مارو  
**الله داد - allâh-dâd** - ده جزه دهستان کله بور بخش مرکزی  
 شهرستان میانه

۳۱ ک جنوب باختری میانه - ۳۱ ک شوسه تبریز میانه  
 کوهستانی - معتدل - سکنه ۱۰۰ - شیعه - ترکی

آب از چشمه - محصول غلات نخود سیاه بزرگ عدس - شغل زراعت  
 و گلهداری - راه مارو.

**الهره - elehred** - ده جزه دهستان اوزومدل بخش ورزقان شهرستان  
 اهر .

۱۵ ک جنوب باختری ورزقان - کنار جاده قدیمی تبریز باهر  
 کوهستانی - معتدل - سکنه ۴۰۵ - شیعه - ترکی

آب از چشمه - محصول غلات حبوبات - شغل زراعت و گلهداری  
 صنایع دستی گلیم و جاجیم بافی محل بیلاق ایل حاجی علیلو  
 ( این ده البرد هم نامیده میشود ) راه مارو

**الهره ۵** - ده جزه دهستان منجوان بخش خدا آفرین شهرستان تبریز  
 ۲۳/۵ ک جنوب خدا آفرین - ۱۸/۵ ک شوسه اهر کلیبر

کوهستانی - معتدل - سکنه ۱۸۲ - شیعه - ترکی  
 آب از چشمه - محصول غلات - شغل زراعت و گلهداری - راه مارو

**اله سرمه - ala-surme** - ده از دهستان قطور بخش حومه  
 شهرستان خوی.

۴ ک جنوب باختری خوی - ۳ ک جنوب شوسه خوی به قطور .  
 کوهستانی - سردسیر سالم - سکنه ۸۰ - شیعه - کردی .

آب از چشمه - محصول غلات - شغل زراعت و گلهداری - صنایع دستی  
 جاجیم بافی - راه مارو - محل سکنی ایل شکاک میباشد .

**الله کندی - allâh-kandi** - ده از دهستان چهار اویساق بخش  
 قره آغاج شهرستان مراغه .

۱۲ ک خاور قره آغاج - ۳۱ ک جنوب شوسه مراغه بیبانه .  
 کوهستانی - معتدل مالاریایی - سکنه ۵۰ - شیعه - ترکی .

آب از چشمه - محصول غلات بزرگ زرد آلو - شغل زراعت - صنایع  
 دستی جوراب بافی - راه مارو

**الله وردی کندی - allâh - verdi-kandi** - ده از  
 دهستان گجالات بخش بلدشت شهرستان ماکو .

۴۰/۵ ک جنوب بلدشت - درمسیر اراپه رو تپه سی دلیک به نارنگ .  
 دره - معتدل - مالاریایی - سکنه ۶۹ - شیعه - ترکی .

آب از قنات و چشمه - محصول غلات پنبه - شغل زراعت و گلهداری  
 صنایع دستی جاجیم بافی - راه اراپه رو .

**الله یارلو - allâh-yârlu** - ده جزه دهستان خروسلو بخش  
 گرمی شهرستان اردبیل .

۲۷ ک باختر گرمی - ۱۰ ک شوسه گرمی اردبیل

کوهستانی - گرمسیر - سکنه ۸۸ - شیعه - ترکی .  
 آب از چشمه - محصول غلات و حبوبات شغل زراعت و گلهداری  
 راه مارو .

**آلی - âlli** - ده جزه دهستان مشکین خاوری بخش مرکزی شهرستان  
 مشکین شهر .

۶ ک خاور مشکین شهر - کنار جاده مشکین شهر اردبیل  
 جلگه - معتدل - سکنه ۸۴۲ - شیعه - ترکی .

آب از رود آلی - محصول غلات حبوبات صیفی کاری  
 شغل زراعت و گلهداری - صنایع دستی گلیم بافی - راه مارو .

**الیاسی - elyâsi** - ده از دهستان کردیان بخش شاهپور شهرستان  
 خوی .

۲۷ ک جنوب باختری شاهپور - ۴ ک جنوب راه اراپه روچهریق .

دره - سردسیر سالم - سکنه ۱۰۹ - سنی - کردی  
 آب از رودخانه زولا و چشمه - محصول غلات - شغل زراعت و گلهداری  
 صنایع دستی جاجیم بافی - راه مارو .

**الی بالتا - ali-bâltâ** - ده از دهستان حومه بخش شاهین دژ  
 شهرستان مراغه .

۱۷ ک خاور شاهین دژ - ۹ ک شمال خاوری راه شاهین دژ به تکاب .  
 کوهستانی - معتدل سالم - سکنه ۲۸۳ - سنی - کردی .

آب از چشمه - محصول غلات کرچک بادام حبوبات - شغل زراعت و  
 گلهداری - صنایع دستی جاجیم بافی - راه مارو .

**الی درق - alli-daraq** - ده جزه دهستان منان بخش گرمی  
 شهرستان اردبیل

۳ ک خاور گرمی - ۲ ک شوسه گرمی بیلہسوار

کوهستانی - گرمسیر - سکنه ۲۱۲ - شیعه - ترکی

محصول غلات و حبوبات - شغل زراعت و گلهداری - راه مارو .

**آلیله سر - âlile-sar** - ده جزه دهستان اجارود بخش گرمی شهرستان  
 اردبیل .

۱۰ ک خاور گرمی - ۱۰ ک شوسه گرمی اردبیل .

جلگه - گرمسیر - سکنه ۱۸۰ - شیعه - ترکی .

آب از چشمه - محصول غلات و حبوبات - شغل زراعت و گلهداری  
 راه مارو .

**ام آباد - am-âbâd** - ده جزه دهستان کافدکنان بخش کافدکنان  
 شهرستان هروآباد .

۱۲/۵ ک جنوب آغکند - ۱۸/۵ ک شوسه میانه زنجان .

کوهستانی - گرمسیر مالاریایی - سکنه ۲۹۹ - شیعه - ترکی  
 آب از چشمه - محصول غلات حبوبات و سردختی - شغل زراعت و  
 گلهداری - صنایع دستی زنان جاجیم و گلیم بافی - راه مارو .

**امام چای - emâm-çây** - ده از دهستان ملایعقوب بخش مرکزی  
 شهرستان سراب .

۲۴ ك جنوب خاوری سراب - ۲/۵ ك بشوسه سراب اردبیل .  
کوهستانی - معتدل - سکنه ۱۰۰۷ - شیعه - ترکی .

آب از رودخانه امام چای - محصول غلات حبوبات - شغل زراعت  
گله داری - راه مالرو .

**امام زاده - emâm-zâde** - ده از دهستان برکشلو بخش حومه  
شهرستان رضایه .

۱۱/۵ ك جنوب خاوری رضایه - دارای راه اراپه رو .

چلگه - معتدل - مالاریائی - سکنه ۲۶۰ - شیعه - ترکی .

آب از شهر چای - محصول غلات توتون انگور چغندر حبوبات  
شغل زراعت - صنایع دستی جوراب بافی - راه اراپه رو - دبستان  
دارد .

زیارتگاه معروف بنام امامزاده ۱۵ باب دکان از کسبه مختلف  
نمایند بهداری دارد .

**امامقلی کندی - emâm-qoli-kandi** - ده از دهستان چالدران  
بخش سیه چشمه شهرستان ماکو .

۱۶ ك شمال خاوری سیه چشمه - در مسیر راه اراپه رو قره کلیسا  
دره و کوهستانی - معتدل مالاریائی - سکنه ۲۷۵ - شیعه - ترکی  
آب نهر قرخ بلاغ - محصول غلات - شغل زراعت و گله داری  
صنایع دستی جاجیم و جوراب بافی - راه اراپه رو - دبستان دارد .  
در دو محل بنام امامقلی کندی بالا و پایین مشهور سکنه بالا ۲۰۵ نفر است  
**امام کندی - emâm-kandi** - ده از دهستان انزل بخش حومه  
شهرستان رضایه .

۳۶ ك شمال باختری رضایه - ۳ ك باختر شوسه رضایه بشاهپور .

دامنه - معتدل سالم - سکنه ۱۱۱ - سنی - کردی .

آب از چشمه - محصول غلات توتون چغندر حبوبات - شغل زراعت  
صنایع دستی جاجیم بافی - راه مالرو .

**امام کندی** - ده از دهستان ولدیان بخش حومه شهرستان خوی .

۸ ك جنوب خوی - ۱۰/۵ ك خاور شوسه خوی بشاهپور .

چلگه - معتدل مالاریائی - سکنه ۹۶ - شیعه - ترکی .

آب از رودخانه قطور - محصول غلات حبوبات پنبه - شغل زراعت  
صنایع دستی جوراب بافی - راه شوسه .

**امامیه - emâmiyye** - ده از دهستان عباسی بخش بستان آباد  
شهرستان تبریز .

۲۷ ك جنوب خاوری بستان آباد - در مسیر جاده میانه تبریز .

چلگه - معتدل - سکنه ۱۸۶ - شیعه - ترکی .

آب از چشمه و رودخانه - محصول غلات - شغل زراعت گله داری  
راه مالرو .

**امرآباد - amr-âbâd** - ده از دهستان گنجگاہ بخش سنجد  
شهرستان هروآباد .

۲۸ ك جنوب باختر مرکز سنجد (گیوی) - ۱۴ ك شوسه هروآباد میانه

کوهستانی - سردسیر - سکنه ۱۳۷ - شیعه - ترکی

آب چشمه - محصول غلات حبوبات - شغل زراعت گله داری راه مالرو .

**امراه - amrollâh** - ده از دهستان سهند آباد بخش بستان آباد  
شهرستان تبریز .

۲۰ ك جنوب بستان آباد - ۲۰ ك بشوسه بستان آباد تبریز .

کوهستانی - سردسیر - سکنه ۹۸۹ - شیعه - ترکی .

آب از چشمه - محصول غلات - شغل زراعت گله داری - راه مالرو .

**امراهلو - amrâhlu** - ده از دهستان اجارود بخش گرمی شهرستان  
اردبیل .

۱۲ ك شمال گرمی - ۲ ك بشوسه گرمی بیله سوار

کوهستانی - معتدل - سکنه ۱۴۳ - شیعه - ترکی .

آب از چشمه - محصول غلات و حبوبات - شغل زراعت و گله داری  
راه مالرو .

**امرود آغاج - amrud-âqâj** - ده از دهستان نازلو بخش حومه  
شهرستان رضایه .

۱۶۱۵ ك شمال باختری رضایه ۶/۵ ك باختر شوسه رضایه بشاهپور .

دره - معتدل مالاریائی - سکنه ۲۲۵ - مسیحی - کلدانی .

آب از نازلو - محصول غلات توتون چغندر حبوبات کشمش - شغل  
زراعت - صنایع دستی جوراب بافی - راه مالرو .

**امستجان - amestajân** - ده جزء دهستان توج بخش شبستر  
شهرستان تبریز .

۳۴ ك شمال باختری شبستر - ۳ ك شوسه صوفیان و شاهپور .

چلگه - معتدل - سکنه ۴۲۱ - شیعه - ترکی .

آب از چشمه - محصول غلات حبوبات - شغل زراعت و گله داری  
راه مالرو .

**امناب - emnâb** - ده از دهستان مهرانرود بخش بستان آباد  
شهرستان تبریز .

۱۵ ك باختری بستان آباد - ۳ ك بشوسه تبریز بستان آباد .

چلگه سردسیر - سکنه ۷۰۰ - شیعه - ترکی .

آب از چشمه - محصول یونجه غلات - شغل زراعت گله داری - راه مالرو  
**امند - amand** - ده از دهستان رودقات بخش مرکزی شهرستان

مرند (مرکز دهستان) ۴۰ ك جنوب خاوری مرند - ۳ ك شوسه تبریز اهر  
کوهستانی - سردسیر - سکنه ۱۰۳۷ - شیعه - ترکی .

آب از رودخانه و چشمه - محصول غلات حبوبات کشمش بادام کرچک  
شغل زراعت و گله داری - راه مالرو .

**امندی - ammandi** - ده جزء دهستان مهرانرود بخش بستان  
آباد شهرستان تبریز .

۵۴ ك خاوری شهرستان تبریز - ۴ ك شوسه اهر تبریز .

چلگه - ییلاقی سردسیر - سکنه ۲۲۸ - شیعه - ترکی .

آب از چشمه - محصول غلات حبوبات - شغل زراعت و گلهداری  
راه مالرو .

**amenlu-** ده اژدهستان حومه بخش سلدوز شهرستان رضایه  
۹ک شمال خاوری نقره - ۴ک خاور شوسه نقره برضایه .

چلگه - معتدل - مالاریائی - سکنه ۱۶۸ - شیعه - ترکی .

آب از رودگدار - محصول غلات برنج چغندر توتون حبوبات - شغل

زراعت و گلهداری - صنایع دستی جاجیم بافی - راه مالرو .

**amir-** ده اژدهستان گاردول بخش مرکزی شهرستان مراغه  
۹/۵ک جنوب خاوری مراغه - ۹/۵ک شمال خاوری شوسه مراغه به  
میاندوآب .

چلگه - معتدل مالاریائی - سکنه ۱۱۱ - شیعه - ترکی .

آب از رودخانه مردی - محصول غلات کشمش بادام زردآلو - شغل

زراعت - صنایع دستی جاجیم بافی - راه مالرو - معدن زغال

سنگ دارد .

**amir-âbâd-** ده اژدهستان مرحمت آباد بخش میاندوآب  
شهرستان مراغه .

۱۰/۵ک شمال باختری میاندوآب - ۱۰ک شمال شوسه میاندوآب  
بهباد .

چلگه - معتدل مالاریائی - سکنه ۳۹۰ - شیعه - ترکی .

آب از زرین رود و سیمین رود - محصول غلات حبوبات چغندر کشمش

شغل زراعت - صنایع دستی گلیم بافی - راه مالرو .

**amir-âbân-** ده اژدهستان حومه بخش اشنویه شهرستان رضایه .

۲/۵ک جنوب اشنویه - راه اراپه رو به اشنویه دارد .

چلگه - سردسیر مالاریائی - سکنه ۳۴۱ - سنی - کردی .

آب از رودخانه اشنویه - محصول غلات توتون - شغل زراعت و گلهداری

صنایع دستی جاجیم بافی - راه اراپه رو .

**amir-âbân-** ده اژدهستان اوزومدل بخش ورزقان شهرستان اهر .

۶ک شمال خاوری ورزقان - ۵ک جاده تبریز باهر .

کوهستانی - معتدل - سکنه ۲۸۰ - شیعه - ترکی .

آب از چشمه - محصول غلات حبوبات - شغل زراعت و گلهداری

و کارگری - صنایع دستی گلیم بافی - راه مالرو .

**amir-âbân-** ده اژدهستان کنجگاه بخش سنجد شهرستان هروآباد

۲۱ک جنوب باختری مرکز سنجد - ۱۲ک شوسه هروآباد میانه

کوهستانی - سردسیر - سکنه ۱۵۷ - شیعه - ترکی .

آب از چشمه - محصول غلات حبوبات - شغل زراعت و گلهداری

صنایع دستی جاجیم بافی - راه مالرو .

**amir-âbân-** ده اژدهستان گرمادوز بخش کلیبر شهرستان اهر .

۳۵ک شمال خاوری کلیبر - ۳۵ک شوسه کلیبر .

کوهستانی - معتدل مایل بگرمی مالاریائی - سکنه ۹۳۹ - شیعه - ترکی

آب از چشمه - محصول غلات - شغل زراعت و گلهداری - صنایع دستی

گلیم و جاجیم بافی - راه مالرو .

**amir-âbân-** ده اژدهستان کله بوذ بخش مرکزی شهرستان میانه .  
۷ک جنوب باختری میانه - ۷ک شوسه میانه تبریز - ۳ک راه آهن میانه  
مراغه

کوهستانی - معتدل - سکنه ۱۲۲ - شیعه - ترکی .

آب از چشمه - محصول غلات برنج پنبه - شغل زراعت و گلهداری

راه مالرو .

**amir-âbân-** ده اژدهستان چهارایماق بخش قره آغاج شهرستان مراغه

۳۹ک جنوب خاوری قره آغاج - ۳۷ک جنوب شوسه مراغه بیانه

کوهستانی - معتدل مالاریائی - سکنه ۹۵ - شیعه - ترکی .

آب از چشمه - محصول غلات - شغل زراعت - صنایع دستی جاجیم بافی

راه مالرو .

**amir-âbân-** ده اژدهستان بناجو بخش بناب شهرستان مراغه .

۱۲ک جنوب بناب - ۵ک خاور راه بناب به میاندوآب .

چلگه - معتدل مالاریائی - سکنه ۴۵ - شیعه - ترکی .

آب از چشمه - محصول غلات - شغل زراعت - راه مالرو .

**amir-âbân-** ده اژدهستان مواضعان بخش ورزقان شهرستان اهر .

از لحاظ اداری تابع بخش بستان آباد شهرستان تبریز .

۳۰ک شمال تبریز - ۴ک جاده اهر .

کوهستانی - معتدل - سکنه ۲۷ - شیعه - ترکی .

آب از چشمه - محصول غلات - شغل زراعت - راه مالرو .

**amir-âbân-** ده اژدهستان گرم بخش ترک شهرستان میانه .

۹ک خاور بخش - ۱۲ک شوسه خلخال میانه .

کوهستانی - معتدل - سکنه ۲۳ - شیعه - ترکی .

آب از چشمه ورود گرم - محصول غلات عدس - شغل زراعت گلهداری

راه مالرو .

**amir-beyg-** ده اژدهستان رهال بخش حومه

شهرستان خوی .

۶/۵ک جنوب باختری خوی - ۳ک باختر شوسه خوی شاهپور .

چلگه - معتدل مالاریائی - سکنه ۲۵۶ - شیعه - ترکی .

آب از چشمه - محصول غلات حبوبات زردآلو - شغل زراعت گلهداری

صنایع دستی جاجیم بافی - راه اراپه رو .

**amir-dizaj-** ده از حومه بخش دهغورقان

شهرستان تبریز .

۱۳ک جنوب خاوری دهغورقان - ۱۶ک شوسه تبریز دهغورقان .

چلگه - معتدل - سکنه ۶۰۸ - شیعه - ترکی .

آب از چشمه - محصول غلات توتون بادام - شغل زراعت و گلهداری

راه مالرو .

**amir-zakariyyâ-** ده اژدهستان سیس بخش

شهرستان تبریز .

۱۳ک خاور شهرستان - ۳ک خط آهن شرفخانه صوفیان .

**اهین آباد** - ده از دهستان شهرویران بخش حومه شهرستان مهاباد.  
 ۱۵ ک جنوب خاوری مهاباد - ۹/۵ ک خاور شوسه مهاباد بسردشت.  
 کوهستانی - معتدل مالاریایی - سکنه ۹۸ - سنی - کردی .  
 آب از چشمه - محصول غلات توتون - شغل زراعت و گلهداری - صنایع

دستی جاجیم بافی - راه مالرو

**اهین جان** - amin-jân - ده جزء بخش نمین شهرستان اردبیل  
 ۲۵ ک شمال اردبیل - کنار جاده هنبران به اردبیل

کوهستانی - معتدل - سکنه ۷۰۲ - شیعه - ترکی و طالشی

آب از رودخانه هنبران - محصول غلات - شغل زراعت گله داری - راه شوسه  
**اهین لو** - amin-lu - ده جزء دهستان گوراییم بخش مرکزی  
 شهرستان اردبیل

۲۸ ک جنوب باختری اردبیل - ۱۸ ک شوسه خلخال اردبیل

کوهستانی - معتدل - سکنه ۳۷۷ - شیعه - ترکی

آب از چشمه آب تلخ - محصول غلات شغل زراعت و گله داری راه مالرو  
**آنا بلاغی** - ânâ-bol âqi - ده از دهستان آختاچی بخش حومه  
 شهرستان مهاباد .

۳۴ ک شمال خاوری مهاباد - ۷ ک باختر شوسه بوکان بیاندو آب .  
 کوهستانی - معتدل - مالاریایی - سکنه ۳۴۳ - سنی - کردی .

آب از چشمه - محصول غلات حبوبات چغندر توتون - شغل زراعت  
 و گله داری - صنایع دستی جاجیم بافی - راه مالرو

**آنا بلاغی** - ده از دهستان چهاراویماق بخش قره آغاج شهرستان مراغه .  
 ۲۷/۵ ک جنوب خاوری قره آغاج - ۷ ک جنوب شوسه مراغه بیبانه .  
 کوهستانی - معتدل - سکنه ۱۹۴ - شیعه - ترکی .

آب از چشمه - محصول غلات زرد آلو - شغل زراعت - صنایع دستی  
 جاجیم بافی - راه مالرو

**آنا خاتون** - ânâ-xâton - ده جزء دهستان مواضعان بخش  
 ورزقان شهرستان اهر

از لحاظ اداری تابع بخش بستان آباد از شهرستان تبریز

۸ ک شمال تبریز - ۱/۵ بشوسه تبریز و مرند

کوهستانی - معتدل - سکنه ۲۷۸ - شیعه - ترکی

آب از چشمه - محصول غلات حبوبات - شغل زراعت و گله داری  
 راه مالرو

**انار** - onâr - ده جزء دهستان مشکین خاوری بخش مرکزی  
 شهرستان مشکین شهر

۲۸ ک خاوری مشکین شهر - ۲ ک شوسه مشکین شهر به اردبیل

جلگه - معتدل - سکنه ۱۶۹۷ - شیعه - ترکی

آب از چشمه و انار چایی - محصول غلات حبوبات میوه جات - شغل  
 زراعت و گلهداری - راه مالرو

**آناقر** - ânâ-qez - ده از دهستان ابرغان بخش مرکزی شهرستان سراب  
 ۲۶ ک جنوب باختری سراب - ۹ ک شوسه سراب تبریز

جلگه - معتدل - سکنه ۸۳۸ - شیعه - ترکی .  
 آب از چشمه - محصول غلات حبوبات - شغل زراعت و گله داری - راه مالرو  
**امیر غایب** - amir-qâyeb - ده از دهستان گاودول بخش مرکزی  
 شهرستان مراغه .

۳۲ ک جنوب مراغه - ۶ ک خاور شوسه مراغه بیاندو آب .

کوهستانی - معتدل مالاریایی - سکنه ۲۶۰ - شیعه - ترکی .

آب از قنات و چشمه - محصول غلات کشمش بادام چغندر حبوبات - شغل  
 زراعت - صنایع دستی جاجیم بافی - راه مالرو .

**امیر کندی** - amir-kandi - ده از دهستان قلعه برزند بخش  
 گرمی شهرستان اردبیل .

۸ ک جنوب باختر گرمی - ۸ ک جاده شوسه اردبیل گرمی .

جلگه - گرمسیر - سکنه ۱۷ - شیعه - ترکی .

آب از چشمه - محصول غلات حبوبات - شغل زراعت - راه مالرو .

**امین آباد** - amin-âbâd - ده از دهستان گوراییم بخش مرکزی  
 شهرستان اردبیل .

۲۵ ک جنوب باختری اردبیل - ۱۵ ک شوسه اردبیل تبریز .

کوهستانی - معتدل - سکنه ۳۷۷ - شیعه - ترکی .

آب از چشمه - محصول غلات حبوبات - شغل زراعت گله داری - راه مالرو  
**امین آباد** - ده از دهستان پیران بخش حومه شهرستان مهاباد .

۵۶ ک جنوب باختری مهاباد - ۷/۵ ک خاور شوسه خانه بنقده .

جلگه - معتدل - مالاریایی - سکنه ۳۵ - سنی - کردی .

آب از رودخانه لاوین - محصول غلات توتون حبوبات - شغل زراعت  
 و گلهداری - صنایع دستی جاجیم بافی - راه مالرو .

**امین آباد** - ده از دهستان سهند آباد بخش بستان آباد شهرستان تبریز  
 ۲۰ ک باختر بستان آباد - ۱۱ ک شوسه بستان آباد تبریز

کوهستانی - سردسیر - سکنه ۳۲۸ - شیعه - ترکی

آب از چشمه محصول غلات - شغل زراعت گله داری - راه مالرو  
**امین آباد** - ده از دهستان گوی آغاج بخش شاهین دژ شهرستان مراغه .

۱/۵ ک جنوب خاوری شاهین دژ - ۷/۵ ک شمال خاوری راه شاهین  
 دژ به تکاب .

دوه - معتدل سالم - سکنه ۱۸۳ - سنی - کردی .

آب از چشمه - محصول غلات حبوبات کرچک - شغل زراعت گلهداری  
 صنایع دستی جاجیم بافی - راه مالرو

**امین آباد** - ده از دهستان چهاراویماق بخش قره آغاج شهرستان  
 مراغه .

۲۷ ک شمال خاوری قره آغاج - ۱/۱ ک جنوب شوسه مراغه بیبانه .

کوهستانی - معتدل مالاریایی - سکنه ۱۰۰ - شیعه - ترکی .

آب از رودخانه قره آغاج - محصول غلات نخود کشمش و برزک  
 شغل زراعت - صنایع دستی جاجیم بافی - راه مالرو

آب از چشمه - محصولات غلات یونجه - شغل زراعت گله داری - راه مارو  
**انباردان** - ده از دهستان چهار اویساق بخش قره آغاج شهرستان  
 مراغه .

۳۳/۵ ک جنوب خاوری قره آغاج - ۳۹/۵ ک جنوب شوسه مراغه بمیان  
 کوهستانی - معتدل مالاریائی - سکنه ۹۵ - شیبه - ترکی .

آب از رودخانه قینرجه - محصول غلات زردالو - شغل زراعت - صنایع  
 دستی جاجیم بافی - راه مارو

**انبارماران - anbar - mārān** - ده از دهستان چالدوات  
 بخش سیه چشمه شهرستان ماکو .

۱۶/۵ ک جنوب خاوری سیه چشمه - ۴/۵ ک شمال خاوری شوسه سیه چشمه  
 به خوی .

کوهستانی - سردسیر سالم - سکنه ۹۹ - شیبه - ترکی .

آب از چشمه - محصول غلات - شغل زراعت و گله داری - صنایع دستی  
 جاجیم بافی - راه مارو .

**انباستق - anbastaq** - ده جزء دهستان دیکله بخش هوراند  
 شهرستان اهر

۱۰/۵ ک جنوب هوراند - ۱۵/۵ ک شوسه اهر کلپیر

کوهستانی - معتدل - سکنه ۱۵۲ - شیبه - ترکی

آب از چشمه - محصول غلات - شغل زراعت و گله داری - صنایع دستی گلیم  
 بافی - راه مارو .

**انباق - anbaq** - ده جزء دهستان حومه بخش مرکزی شهرستان اهر  
 ۱۳/۵ ک خاور اهر - ۵ ک شوسه اهر خیاو

کوهستانی - معتدل - سکنه ۳۸۴ - شیبه - ترکی .

آب از چشمه - محصول غلات و حبوبات - شغل زراعت و گله داری - صنایع  
 دستی گلیم و جاجیم بافی - راه مارو .

در دو محل نزدیک هم بنام انباق قدیم و انباق جدید مشهور و سکنه  
 انباق قدیم ۱۱۴ نفر میباشد

**انباق بالا - anbaq-bâlâ** - ده جزء دهستان حومه بخش  
 مرکزی شهرستان اهر

۱۳ ک خاوری اهر - ۳ ک شوسه اهر کلپیر

کوهستانی - معتدل - سکنه ۹ - شیبه - ترکی

آب از دورشته چشمه - محصول غلات و حبوبات - شغل زراعت گله داری  
 صنایع دستی فرش و گلیم بافی - راه مارو

**انباق بتی - anbaq - betti** - ده جزء دهستان حومه بخش  
 مرکزی شهرستان اهر

۱۵ ک باختری اهر - ۴ ک شوسه اهر خیاو

کوهستانی - معتدل - سکنه ۹۷ - شیبه - ترکی

آب از چشمه - محصول غلات - شغل زراعت و گله داری - راه مارو

**انباق جواد - anbaq-javâd** - ده جزء دهستان حومه بخش  
 مرکزی شهرستان اهر

چلگه - معتدل - سکنه ۱۱۷۵ - شیبه - ترکی  
 آب از چشمه - محصول غلات حبوبات - شغل زراعت گله داری - راه  
 مارو

**انامق - anameq** - ده از دهستان یامچی بخش مرکزی  
 شهرستان مرند

۱۰ ک جنوب باختری مرند - ۴ ک خط آهن مرند تبریز

چلگه - معتدل - سکنه ۱۲۶۵ - شیبه - ترکی

آب از رودخانه - محصول غلات زردآلو گردو - شغل زراعت گله  
 داری - صنایع دستی کرباس بافی - راه مارو

**اناویز - anaviz** - ده جزء دهستان خاناندبیل بخش مرکزی  
 شهرستان هروآباد

۵ ک شمال باختری هروآباد - ۴/۵ ک شوسه هروآباد میان

کوهستانی - معتدل - سکنه ۱۶۸۸ - شیبه - ترکی

آب از چشمه - محصول غلات سر درختی - شغل زراعت و گله داری  
 صنایع دستی گلیم و جاجیم بافی - راه مارو .

محل سکنی ایل شاطرانلو

**انباز - anbar** - ده از دهستان آختاچی بوکان بخش بوکان  
 شهرستان مهاباد .

۱۲ ک شمال بوکان - ۱ ک باختر شوسه بوکان به میان دو آب .

چلگه - معتدل مالاریائی - سکنه ۴۴۳ - سنی - کردی

آب از سمین رود - محصول غلات توتون چندر حبوبات صیفی - شغل  
 زراعت و گله داری - صنایع دستی جاجیم بافی - راه شوسه

**انباز** - ده از دهستان چالدان بخش سیه چشمه شهرستان ماکو .

۱۶ ک جنوب خاوری سیه چشمه - ۴/۵ ک شمال خاوری شوسه سیه  
 چشمه به خوی .

کوهستانی - سردسیر سالم - سکنه ۱۲۹ - شیبه - ترکی .

آب از چشمه - محصول غلات - شغل زراعت و گله داری - صنایع دستی  
 جاجیم بافی - راه مارو .

در دو محل بنام انبار بزرگ و کوچک مشهور سکنه بزرگ ۹۱ نفر است  
**انباز** - ده از دهستان چالدان بخش سیه چشمه شهرستان ماکو .

۱۴ ک جنوب خاوری سیه چشمه - ۳ ک شمال خاوری شوسه سیه چشمه  
 به خوی .

کوهستانی - سردسیر سالم - سکنه ۴ - سنی - کردی .

آب از چشمه - محصول غلات - شغل زراعت و گله داری - صنایع دستی  
 جاجیم بافی - راه مارو .

**انباردان - anbar-dân** - ده جزء دهستان اوچان بخش استان آباد  
 شهرستان تبریز

۹ ک خاور استان آباد - ۷ ک شوسه اردبیل تبریز

کوهستانی - سردسیر - سکنه ۱۱۰ - شیبه - ترکی .

۱۳/۵ ک خاوری اهر - ۵ ک شوسه اهر خیاو

کوهستانی - معتدل - سکنه ۱۵۰ - شیعه - ترکی

آب از چشمه - محصول غلات و حبوبات - شغل زراعت و گلهداری - صنایع دستی فرش و گلیم بافی - راه مالرو

**انبی - anbi** - ده از دهستان ترکور بخش سلوانا شهرستان رضایه ۱۴/۵ ک شمال باختری سلوانا - راه اروا بهرو دارد .

دامنه - سردسیر سالم - سکنه ۵۰۰ - سنی - کردی .

آب از چشمه - محصول غلات توتون - شغل زراعت و گلهداری - صنایع دستی جاجیم بافی - راه اروا بهرو .

**ان بیر بیگلر - on-bir-beyglu** - ده از دهستان اجارود بخش گرمی شهرستان اردبیل

۱۴ ک شمال باختری گرمی - ۵ ک شوسه گرمی بیله سوار

جلگه - گرمسیر - سکنه ۱۶۰ - شیعه - ترکی

آب از چشمه - محصول غلات و حبوبات - شغل زراعت و گلهداری راه مالرو .

**انپار - anpâr** - ده جزء دهستان دیکله بخش هوراند شهرستان اهر .

۱۷/۵ ک جنوب هوراند - ۸ ک شوسه اهر کلپیر .

کوهستانی - معتدل - سکنه ۲۰۰ - شیعه - ترکی

آب از چشمه - محصول غلات حبوبات و سردختی - شغل زراعت گلهداری راه مالرو .

**انچار - enjâr** - ده جزء دهستان دودانگه بخش هوراند شهرستان اهر

۱۷/۵ ک جنوب هوراند - ۳ ک شوسه اهر کلپیر

کوهستانی - معتدل مایل بگرمی مالاریائی - سکنه ۴۷۷ - شیعه ترکی .

آب از چشمه - محصول غلات سردختی توت - شغل زراعت و گلهداری - صنایع دستی گلیم بافی - راه مالرو .

**انجیرلو - anjirlu** - ده از دهستان خورسلو بخش گرمی شهرستان اردبیل

۴۰ ک باختری گرمی - ۲۷ ک بشوسه گرمی اردبیل

جلگه - گرمسیر - سکنه ۱۸۰ - شیعه - ترکی .

آب از چشمه و رودخانه در آورد - محصول غلات و حبوبات - شغل زراعت و گلهداری - راه مالرو

**انداب - andâb** - ده جزء دهستان حومه بخش مرکزی شهرستان اهر

۲۰/۵ ک جنوب خاوری اهر - ۴ ک شوسه اهر خیاو

کوهستانی - معتدل - سکنه ۵۱۷ - شیعه - ترکی .

آب از چشمه - محصول غلات و حبوبات - شغل زراعت و گلهداری - صنایع دستی گلیم و جاجیم بافی - راه مالرو .

در دومحل بفاصله نیم کیلومتر بنام انداب قدیم و جدید مشهور و سکنه انداب جدید ۲۵۳ نفر میباشد .

**اندبیل - andabil** - ده جزء دهستان خان اندبیل بخش مرکزی شهرستان هروآباد

۲ ک شمال هروآباد - ۲ ک شوسه هروآباد میانه

کوهستانی - معتدل - سکنه ۱۲۵۰ - شیعه - ترکی

آب از چشمه - محصول غلات - شغل زراعت و گلهداری - راه مالرو

**اندبیل** - ده از دهستان رودقات بخش مرکزی شهرستان مرند

۲۱ ک جنوب خاوری مرند - ۶ ک بشوسه و خط آهن مرند تبریز

کوهستانی - سردسیر - سکنه ۸۲۶ - شیعه - ترکی

آب از چشمه - محصول غلات حبوبات - شغل زراعت گلهداری راه مالرو

**اندرآب - andar-âb** - ده جزء دهستان هریس بخش مرکزی شهرستان سراب

۵ ک جنوب سراب - ۵ ک شوسه سراب تبریز

جلگه - معتدل - سکنه ۱۰۹۰ - شیعه - ترکی

آب از نهر و چاه - محصول غلات بزرک - شغل زراعت گلهداری راه مالرو

**اندرآب** - ده از دهستان ایرد موسی بخش مرکزی شهرستان اردبیل .

۱۲ ک باختر اردبیل - ۵ ک شوسه اردبیل تبریز .

کوهستانی - معتدل - سکنه ۵۴۳ - شیعه - ترکی .

آب از رودخانه آن امام چای - محصول غلات حبوبات - شغل زراعت گلهداری - راه مالرو .

**اندرقاش - ender - qâc** - ده از دهستان شهر ویران بخش حومه شهرستان مهاباد .

۱۰ ک شمال خاوری مهاباد - ۵/۵ ک خاور شوسه مهاباد رضایه .

جلگه - معتدل مالاریائی - سکنه ۱۵۴۱ - سنی - کردی .

آب از رودخانه مهاباد - محصول غلات حبوبات توتون چشندر صیفی شغل زراعت و گلهداری - صنایع دستی جاجیم بافی - راه شوسه .

دبستان دارد .

**اندرود - andarud** - ده جزء دهستان کاغذ کنان بخش کاغذ کنان شهرستان هروآباد .

۱۶ ک شمال خاوری آغکند - ۲۶ ک شوسه هروآباد میانه .

کوهستانی - گرمسیر مالاریائی - سکنه ۳۱۳ - شیعه - ترکی .

آب از چشمه - محصول غلات حبوبات سردختی - شغل زراعت و گلهداری - صنایع دستی گلیم و جاجیم بافی - راه مالرو .

در دومحل بفاصله ۲ کیلومتر بنام اندرود بالا و پایین مشهور و سکنه اندرود بالا ۱۸۲ نفر می باشند .

**اندریان - anderyân** - ده از دهستان دیومار باختری بخش ورزقان شهرستان اهر .



۳۱/۵ ک باختری وروقان - ۱۸ ک جاده تبریز باهر .

کوهستانی - معتدل - سکنه ۱۳۶۳ - شیعه - ترکی .

آب از رودخانه - محصول غلات سردختی - شغل زراعت و گله‌داری  
صنایع دستی فرش و گلیم بافی - راه مارو .

پاسگاه ژانداومری - دبستان دارد - محل بیلاق ایل حاجی علیلو .

**اندزق - andezaq** - ده از دهستان مشکین باختری بخش مرکزی

شهرستان مشکین شهر .

۱۲ ک جنوب باختری مشکین شهر - ۸ ک شوشه مشکین شهر واهر .

جلگه - معتدل - سکنه ۴۳۲ - شیعه - ترکی .

آب از رود گرگری - محصول غلات حبوبات - شغل زراعت و  
گله‌داری - راه مارو .

**اندیزه - andize** - ده از دهستان لاهیجان بخش حومه شهرستان

مهاباد .

۴۷ ک باختر مهاباد - ۶ ک خاور شوشه خانه به‌نقدمه .

جلگه - معتدل مالاریایی - سکنه ۴۶۶ - سنی - کردی .

آب از رودخانه جلدیان - محصول غلات توتون حبوبات - شغل زراعت  
و گله‌داری - صنایع دستی جاجیم بافی - راه اراپارو .

**اندیس - andis** - ده جزء دهستان خانرود بخش هریس

شهرستان واهر .

۱۲ ک جنوب باختری هریس - ۲۳ ک شوشه تبریز واهر .

جلگه - معتدل - سکنه ۵۱۹ - شیعه - ترکی .

آب از چشمه - محصول غلات و سردختی - شغل زراعت و گله‌داری  
صنایع دستی فرش بافی - راه مارو .

**انرجان - anarjân** - ده جزء دهستان سرد رود بخش اسکو

شهرستان تبریز .

۱۳ ک خاور اسکو - ۱۱ ک شوشه اسکو تبریز .

جلگه - معتدل - سکنه ۵۲۱ - شیعه - ترکی .

آب از چشمه - محصول غلات حبوبات کشمش بادام - شغل زراعت و  
گله‌داری - راه مارو .

**انرجان** - ده از دهستان اوجان بخش بستک آباد شهرستان تبریز .

۱۳ ک شمال خاوری بستان آباد - ۹ ک شوشه اردبیل تبریز .

کوهستانی - سردسیر - سکنه ۲۸۲ - شیعه - ترکی .

آب از چشمه - محصول غلات - شغل زراعت گله‌داری - راه مارو .

**انزاب - anzâb** - ده از دهستان کلخوران بخش مرکزی

شهرستان اردبیل .

۷ ک شمال اردبیل - ۳ ک شوشه خیا و اردبیل .

جلگه - معتدل - سکنه ۲۰۵۳ - شیعه - ترکی .

آب از چشمه - محصول غلات و حبوبات - شغل زراعت گله‌داری - دارای

چمن - راه مارو - دبستان دولتی دارد .

در دو محل بفاصله ۴ کیلومتر بنام انزاب بالاولیائین مشهور و سکنه  
انزاب پامین ۳۱ نفر میباشد .

**انزان - anzân** - ده از دهستان مشکین باختری بخش مرکزی  
شهرستان مشکین شهر .

۴۲ ک جنوب باختری مشکین شهر - ۶ ک جنوب مشکین شهر  
به واهر .

کوهستانی - معتدل - سکنه ۴۰۸ - شیعه - ترکی .

آب از مشکین چامی - محصول غلات حبوبات - شغل زراعت و گله  
داری - دارای یک دبستان دولتی - راه مارو .

**انزل - anzal** - نام یکی از دهستانهای شش‌گانه بخش حومه شهرستان

رضائیه است .

این دهستان در قسمت شمال بخش و کنار دریاچه رضائیه واقع شده و موقعیت  
دهستان مزبور کوهستانی است .

دهستان انزل از شمال و خاور بدریاچه رضائیه از جنوب به دهستان  
نازلواز باختر به دهستان صومای محدود است .

هوای آن معتدل و آب مزروعی از قنوات و چشمه‌سارها تامین می‌گردد  
و مذهب ساکنین دهستان نامبرده شیعه - سنی - مسیحی و زبانشان  
(ترکی - کردی - کلدانی) میباشد ولی هر سه قسمت بزبان همدیگر  
آشنا هستند .

قراء کنار دریاچه مالاریایی و قراء باختری دهستان سالم است .

شغل عمده آنها کشاورزی و در بعضی از قراء کوهستانی گله‌داری است .

دهستان انزل از ۱۸ آبادی بزرگ و کوچک تشکیل شده و جمع  
نفوس آن در حدود ۸۹۷۰ نفر و قراء مهم آن عبارت از بوبدشت  
تمر - جمال آباد - قال قاجی - قوشچی - قولنجی - قره باغ - کهریز  
گورچین قلعه .

محصولات عمده دهستان بادام غلات حبوبات روغن پشم .

مرکز آن قره قره باغ میباشد دبستان دارد

راههای عمده این دهستان عبارت از راه شوشه رضائیه به شاهپور  
که از وسط دهستان عبور مینمایند و قرائیکه دورسیر شوشه نامبرده  
واقع شده اند میتوان اتومبیل برد مابقی راهها تمام راه مارو میباشد .

از ارتفاعات مهم آن کوه آغ کان داغ که در حدود ۳۰۰ متر و در  
قسمت باختری دهستان واقع است .

**انگشتجان - angost ejân** - ده جزء دهستان نوج بخش

شیراز شهرستان تبریز .

۶ ک شمال باختری شیراز - ۵ ک شوشه صوفیان شاهپور .

جلگه - معتدل - سکنه ۱۵۵ - شیعه - ترکی .

آب از چشمه - محصول غلات حبوبات - شغل زراعت و گله داری  
راه مارو .

۱۰ك شمال باختری رضاییه - ۱۰/۵ك جنوب باختری راه ارا بهرور رضاییه بهمو انا

دامنه - معتدل مالاریائی - سکنه ۶۰۰ - شیمه و موسیقی - ترکی و کلدانی .  
آب از روضه چای و قنات چشمه - محصول غلات توتون انگور چغندر حبوبات - شغل زراعت - صنایع دستی جوراب بافی - راه ارا بهرور .

**انی - anni** - ده جزء دهستان اجارود بخش گرمی شهرستان اردبیل ۱۲ك جنوب باختری بخش گرمی - ۱۲ك شوسه اردبیل گرمی .  
جلگه - گرمسیر - سکنه ۸۳۶ - شیمه - ترکی .

آب از چشمه - محصول غلات حبوبات - شغل زراعت و گلهداری - راه مارو در دو محل بفاصله یک کیلومتر بنام انی بالا و پایین مشهور و سکنه انی بالا ۵۳۰ نفر است .

**انیق - anniq** - ده از دهستان دیزمار خاوری بخش ورزقان شهرستان اهر

۱۴ك شمال باختری ورزقان - ۳۵ك شوسه تبریز باهر .  
کوهستانی - گرمسیر - مالاریائی - سکنه ۱۳۷ - شیمه - ترکی .  
آب از چشمه - محصول غلات و میوه جنگل - شغل زراعت و گلهداری صنایع دستی جاجیم بافی - راه مارو .

**انیلو - anilu** - ده جزء دهستان هیر بخش مرکزی شهرستان اردبیل .

۲۰ك جنوب باختری اردبیل - ۴ك شوسه خلخال اردبیل .  
کوهستانی - معتدل - سکنه ۶۳۵ - شیمه - ترکی .

آب از چشمه - محصول غلات - شغل زراعت - راه مارو .

**آواجیق - avajiq** - نام یکی از دهستانهای سه گانه بخش حومه شهرستان ماکو است .

در باختر بخش و مرز ترکیه واقع از طرف شمال و باختر به مرز ترکیه و از طرف جنوب به دهستان چالداران و از خاور به دهستان قلعه دره سی محدود است .

موقعیت طبیعی آن کوهستانی سردسیر و آب کلیه قراء از چشمه و آب برف و باران تامین میگردد .

محصولات عمده دهستان غلات حبوبات و بواسطه داشتن مراتع خوب ساکنین آن علاقمند بگلهداری بوده و معاش خودشان را بیشتر از این راه تامین مینمایند .

مذهبشان اکثر شیعه زبانشان ترکی و در بعضی قراء دوسه خانه و وارسی سکنی دارند ولی بعلمت معاشرت زیاد با عشایر که به بیلاق می آیند تمام اهالی دهستان بزبان کردی آشنا هستند .

شغل زراعت و گلهداری - صنایع دستی جاجیم و جوراب بافی است .

این دهستان از ۳۶ آبادی بزرگ و کوچک تشکیل و جمع نفوس آن در حدود ۶۹۱۰ نفر و قراء مهم آن :

کلیسا کندی - پیر احمد کندی - اورج کندی - عرب دیزه سی - جمال کندی و مرکز دهستان قریه کلیسا کندی میباشد .

**انگمان - angemân** - ده از دهستان باراندوز چای بخش حومه شهرستان رضاییه .

۱۹ك باختری رضاییه - ۱۰/۵ك باختر شوسه رضاییه بهما باد .

کوهستانی - سردسیر سالم - سکنه ۷۲ - سنی - کردی .

آب از چشمه - محصول غلات توتون - شغل زراعت و گلهداری - صنایع دستی جاجیم بافی - راه مارو .

**انگنه - angane** - ده از دهستان نازلو بخش حومه شهرستان رضاییه ۲۸/۵ك شمال خاوری رضاییه - ۵/۵ك خاور شوسه رضاییه بشا هبور .  
جلگه - معتدل مالاریائی - سکنه ۵۵۱ - شیمه - ترکی .

آب از نازلو چای و چشمه - محصول غلات توتون چغندر حبوبات شغل زراعت - صنایع دستی جوراب بافی - راه ارا به رو .

**انگوت - angut** - نام یکی از دهستانهای پنجگانه بخش گرمی شهرستان اردبیل .

این دهستان در شمال باختری بخش گرمی اغلب آبادیهای آن در جلگه واقع و دارای آب و هوای گرمسیر میباشد .

از ۵۶ آبادی بزرگ و کوچک تشکیل یافته مرکز دهستان تازه کند انگوت و جمعیت آن در حدود ۱۵۶۹۰ نفر شیعه و ترکی از قراء مهم آن عبارتند : زاویه حمزه - ایمان کندی - جو مورو جبلو - سرو آغاجی - پیر لو - جهانگیر لو - آقا محمد بیگلر اروجملی لو .

**انگورد - angurd** - ده از دهستان احمد آباد بخش تکاب شهرستان مراغه .

۲۷ك شمال باختری تکاب - ۲ك شمال ارا بهرور تکاب به شاهین دژ کوهستانی - معتدل - سکنه ۴۱۰ - سنی - کردی .

آب از چشمه سارها - محصول غلات حبوبات کرچک - شغل زراعت و گلهداری صنایع دستی جاجیم بافی - راه مارو .

**انگیز - angiz** - ده از دهستان بنگیجه بخش مرکزی شهرستان سراب .  
۱۱ك شمال باختری سراب - ۵/۵ك شوسه سراب تبریز .

جلگه - معتدل - سکنه ۱۴۸ - شیمه - ترکی .

آب از چشمه - محصول غلات حبوبات - شغل زراعت گلهداری - راه مارو .  
**انویق - anviq** - ده از دهستان دیزمار خاوری بخش ورزقان شهرستان اهر .

۲۴ك شمال ورزقان - ۱۸ك راه فرعی تبریز باهر .

کوهستانی - معتدل - سکنه ۴۲۳ - شیمه - ترکی .

آب از چشمه و رودخانه - محصول غلات - شغل زراعت و گلهداری صنایع دستی جاجیم بافی - راه مارو .

**انهر - anhar** - ده از دهستان روضه چای بخش حومه شهرستان رضاییه .

این دهستان در شمال خاوری بخش واقع از شمال بد دهستان چای باره از جنوب به ولدیان از خاور بشهرستان مرند از باختر به فرورق معدود است .

موقعیت طبیعی این دهستان بردو قسمت جنوبی جلگه و هوای آن معتدل و قسمت شمالی کوهستانی سردسیر منذهبشان شیعه زبانان ترکی است امراض عادی این منطقه مالاریا و شغل عمده آن ها کشاورزی است این دهستان از ۳۴ آبادی بزرگ و کوچک تشکیل شده و جمع نفوس آن در حدود ۱۸۲۳۰ نفر است .

مرکز دهستان قریه او اوغلی که در ۳ کیلومتری شمال شوسه خوی بجلفا واقع است .

آب قراء از رودخانه قذور و قنوات و چشمه تأمین میگردد . محصولات عمده آن عبارت از : غلات پنبه بزرگ و کرچک زردالواست و در بعضی از قراء نگاهداری اغنام و احشام هم معمول است .

وقراء عمده این دهستان در جلگه واقع شده و راههای آن ارا به رو و در فصل تابستان میتوان از راههای ارا به رو اتومبیل برد .

در ۴ کیلومتری قریه یارم قیه از قراء این دهستان یک چشمه بمعدنی در ۴ کیلومتری جنوب قریه او اوغلی در مسیر شوسه جلفا بخوی دارای یک کارخانه پنبه و دهستان دارای سه دبستان میباشد

قراء عمده این دهستان عبارت از : او اوغلی - بیله وار باغ دودق ابری بوجاق - گوهران - بزنه ده - قر قلمه - پارچی زارغان پیرکندی است .

**او اوغلی** - ده از دهستان او اوغلی بخش حومه شهرستان خوی . ۳۰ ک شمال خاوری خوی - ۴۸ ک شوسه خوی بجلفا .

دره - معتدل مالاریائی - سکنه ۳۱۲۷ - شیعه - ترکی .  
آب از رودخانه قطورقنات چشمه - محصول غلات پنبه حبوبات انگور کرچک - شغل زراعت گله داری - صنایع دستی جاجیم بافی - راه ارا به رو - باسگاه ژاندارم - دبستان - کارخانه پنبه - بستخانه ۲۰ باب دکان از کسبه مختلف دارد .

**آو بره - av-bare** - ده از دهستان منگور بخش حومه شهرستان مهاباد .

۵۲ ک جنوب باختری مهاباد - ۴/۵ ک باختر شوسه مهاباد بسردشت - کوهستانی - سردسیر سالم - سکنه ۸۵ - سنی - کردی .

آب از رودخانه بادین آباد - محصول غلات توتون حبوبات - شغل زراعت و گله داری - صنایع دستی جاجیم بافی - راه مارلو .

**اوبه بلاغی - obe-bolâqi** - ده از دهستان چهاردولی بخش مرکزی شهرستان مراغه .

۷۷ ک جنوب خاوری مراغه - ۵ ک خاور شوسه شاهین دژ بمیان دو آب - دره - معتدل سالم - سکنه ۴۶ - شیعه - ترکی .

آب از چشمه - محصول غلات بادام کرچک - شغل زراعت و گله داری صنایع دستی جاجیم بافی - راه مارلو .

راههای قراء دهستان عموماً مارلو فقط یک راه ارا به رو از سیه چشمه به پیر احمد کنندی دارد که در موقع تابستان میتوان اتومبیل برد .

این دهستان در اصطلاح محلی بنام (معال آواجیق) معروف میباشد .  
**آوارسین - âvârsin** - ده جزء دهستان مشکین باختری بخش مرکزی شهرستان مشکین شهر .

۱۸ ک جنوب باختری مشکین شهر - ۸ ک شوسه مشکین شهروا هر جلگه - معتدل - سکنه ۲۸۶ - شیعه - ترکی .

آب از آوارسین چای و مشکین چای - محصول غلات حبوبات پنبه - شغل زراعت و گله داری - راه مارلو .

**آوارسین** - ده جزء دهستان کیوان بخش خدا آفرین شهرستان تبریز ۲۲/۵ ک جنوب خدا آفرین - ۱۱ ک شوسه اهر کلپیر .

کوهستانی - گرمسیر مالاریائی - سکنه ۲۳۳ - شیعه - ترکی .  
آب از چشمه - محصول غلات - شغل زراعت و گله داری - صنایع دستی جاجیم بافی - راه مارلو .

**آوالان - âvalân** - ده جزء دهستان دودانگه بخش هوراند شهرستان اهر

۵ ک شمال باختری هوراند - ۲۰ ک شوسه اهر کلپیر .  
کوهستانی - معتدل - سکنه ۲۷۴ - شیعه - ترکی .

آب از چشمه - محصول غلات و سردختی - شغل زراعت و گله داری صنایع دستی فرش و کلیم بافی - راه مارلو .

**اوان - avân** - ده از دهستان دیز مار خاوری بخش و رزقان شهرستان اهر .

۳۶ ک شمال باختری و رزقان - ۲۹ ک جاده تبریز باهر .  
کوهستانی - معتدل مایل بگرمی مالاریائی - سکنه ۳۵۵ - شیعه - ترکی

آب از چشمه - محصول غلات و سردختی انگور انجیر - شغل زراعت و گله داری - صنایع دستی جاجیم بافی - راه مارلو .

**اوانسر - avânsar** - ده جزء دهستان دیز مار خاوری بخش و رزقان شهرستان اهر .

۲۷/۵ ک شمال باختری و رزقان - ۲۱ ک جاده تبریز باهر .  
کوهستانی - معتدل مایل بگرمی - سکنه ۳۹۶ - شیعه - ترکی .

آب از چشمه - محصول غلات - شغل زراعت و گله داری - صنایع دستی جاجیم بافی - راه مارلو .

**آوانلو - âvânlu** - ده جزء دهستان کیوان بخش خدا آفرین شهرستان تبریز .

۲۴/۵ ک جنوب خدا آفرین - ۱۱ ک شوسه اهر کلپیر .  
کوهستانی - معتدل - سکنه ۲۵ - مسیحی - کلدانی .

آب از چشمه - محصول غلات - شغل زراعت و گله داری - راه مارلو .

**او اوغلی - ev-oqli** - نام یکی از دهستانهای ۷ گانه بخش حومه شهرستان خوی است .

**اوت پاشا** - owt-pâcâ - ده از دهستان ارشق بخش مرکزی شهرستان مشکین شهر .  
 ۵۷ ک مشکین شهر - ۱ ک شوسه گرمی واردیل .  
 کوهستانی - معتدل - سکنه ۲۶۳ - شیعه - ترکی .  
 آب از چشمه - محصول غلات حبوبات - شغلزراعت گله‌داری .  
 صنایع دستی فرش بافی - راه مارو - محل سکنی ایل شاطرانلو .  
 در دومحل بفاصله ۳ ک بنام اوجقاز بالا و پائین مشهور سکنه اوجقاز پائین ۳۱۸ نفر میباشد .  
**اوجور** - ujur - ده جزء دهستان ایردموسی بخش مرکزی شهرستان اردبیل .  
 ۳۰ ک باختر اردبیل - ۱۲ ک شوسه تبریز اردبیل .  
 کوهستانی - معتدل - سکنه ۴۷۰ - شیعه - ترکی .  
 آب از چشمه - محصول غلات و حبوبات - شغلزراعت گله‌داری - راه مارو در تابستان تیره از ایل شاهسوت در آنجا سکنی دارند .  
**اوج آقاچ** uq-âqâç - ده جزء دهستان مغان بخش گرمی شهرستان اردبیل .  
 ۲۱ ک خاور گرمی - ۲۱ ک شوسه گرمی بیله سوار .  
 جلگه - گرمسیر - سکنه ۱۱۳ - شیعه - ترکی .  
 آب از چشمه - محصول غلات و حبوبات - شغلزراعت و گله‌داری راه مارو .  
**اوج اولر** uq-evlar - ده از دهستان بار اندوزچای بخش حومه شهرستان رضایه .  
 ۱۴/۵ ک جنوب خاوری رضایه - در مسیر راه ارا به رو ترکمان .  
 جلگه - معتدل - سالم - سکنه ۵۱ - شیعه - ترکی .  
 آب از باران دوزچای - محصول غلات توتون چغندر انگور حبوبات شغل زراعت - صنایع دستی جوراب بافی - راه ارا به رو .  
**اوج اولر** - ده از دهستان نازلو بخش حومه شهرستان رضایه .  
 ۶/۵ ک شمال خاوری رضایه - در مسیر راه ارا به رو آمد رضایه .  
 جلگه - معتدل مالاریائی - سکنه ۲۰ - شیعه - ترکی .  
 آب از قنات و شهر حاجی - محصول غلات توتون چغندر کشمش - شغل زراعت - صنایع دستی جوراب بافی - راه ارا به رو .  
**اوج بلاغ** uq-bolâq - ده از دهستان گادول بخش مرکزی شهرستان مراغه .  
 ۲۱/۵ ک جنوب خاوری مراغه - ۱۲ ک خاور شوسه مراغه بیانه و آب .  
 کوهستانی - معتدل مالاریائی - سکنه ۱۹۹ - شیعه - ترکی .  
 آب از چشمه سارها - محصول غلات - شغل زراعت - صنایع دستی جاجیم بافی - راه مارو .  
**اوج بلاغ** - ده جزء دهستان کنجگاه بخش سنجد شهرستان هرو آباد ۱۸ ک باختر مرکز بخش (گیوی) - شوسه هرو آباد اردبیل .  
 کوهستانی - سردسیر - سکنه ۱۸۹ - شیعه - ترکی .

**اوت پاشا** - owt-pâcâ - ده از دهستان ارشق بخش مرکزی شهرستان مشکین شهر .  
 ۵۷ ک مشکین شهر - ۱ ک شوسه گرمی واردیل .  
 کوهستانی - معتدل - سکنه ۲۶۳ - شیعه - ترکی .  
 آب از چشمه - محصول غلات حبوبات - شغلزراعت و گله‌داری - راه مارو - در دومحل بفاصله یک کیلومتر بنام اوت پاشای بالا و پائین معروف و سکنه اوت پاشای بالا ۶۳ نفر میباشد .  
**اوت کندی** - utu-kandi - ده از دهستان گرمادوز بخش کلیبر شهرستان اهر .  
 ۲۸/۵ ک شمال کلیبر - ۲۸/۵ ک شوسه اهر کلیبر .  
 کوهستانی - معتدل - سکنه ۴۵۷ - شیعه - ترکی .  
 آب از رودخانه سلین چای و چشمه - محصول غلات - شغلزراعت و گله‌داری - صنایع دستی فرش و گلیم بافی - راه مارو .  
 ( این ده با اترتی کندی نیز میگویند ) .  
**اوجاق کندی** - ojaq-kandi - ده از دهستان حسن آباد بخش کلیبر شهرستان اهر .  
 ۳۱ ک باختری کلیبر - ۲۷ ک جاده تبریز باهره :  
 کوهستانی - معتدل - سکنه ۴۵۰ - شیعه - ترکی .  
 آب از چشمه - محصول غلات و میوه جنگل - شغلزراعت و گله‌داری صنایع دستی فرش و گلیم بافی - راه مارو .  
**اوجاق کندی** - ده از دهستان آتش بیگ بخش سراسکند شهرستان تبریز .  
 ۳۰ ک جنوب باختر سراسکند - ۶ ک بقط آهن میانه و مراغه .  
 کوهستانی - معتدل - سکنه ۱۷۹ - شیعه - ترکی .  
 آب از چشمه - محصول غلات حبوبات - شغل زراعت گله‌داری راه مارو .  
**اوجان** - ujan - نام یکی از دهستان های چهارگانه بخش بستان آباد شهرستان تبریز است .  
 این دهستان در خاور بخش بستان آباد و دارای آب و هوای سردسیر و سالم که شوسه تهران و تبریز از این دهستان عبور نموده آب آن از قنات و اوجان چای تامین میشود .  
 این دهستان از (۴۳) آبادی بزرگ و کوچک تشکیل سکنه آن ۱۷۷۰ نفر و دهات مهم آن عبارتند بستان آباد بالا و پائین واسکی کند که بهم متصل و دارای حمام آب گرم معدنی است و دیگر انباردان - قره بابا عین الدین مرکز دهستان بستان آباد بالا می باشد .  
**اوجقاز** - njqâz - ده از دهستان گورابیم بخش مرکزی شهرستان اردبیل .  
 ۲۲ ک جنوب باختری اردبیل - ۱۲ ک شوسه تبریز به اردبیل .  
 کوهستانی - معتدل - سکنه ۷۸۵ - شیعه - ترکی .  
 آب از چشمه - محصول غلات - شغلزراعت و گله‌داری - صنایع دستی قالی بافی - راه مارو .

آب از چشمه - محصول غلات حبوبات - شغل زراعت - صنایع دستی  
فرش و جاجیم بافی - راه مارلو .

**اوج بلاغ** - ده جزء بخش نمین شهرستان اردبیل .

۲۳ ک شمال اردبیل - ۱۵ ک بشوسه خیابان اردبیل .

کوهستانی - معتدل - سکنه ۱۳۴ - شیعه - ترکی .

آب از چشمه - محصول غلات و حبوبات - شغل زراعت گلهداری - راه مارلو

**اوج بلاغ** - ده از دهستان چهاراویماق بخش قره آغاج شهرستان مراغه

۲۵/۵ ک جنوب خاوری قره آغاج - ۶ ک جنوب شوسه مراغه بیانه

کوهستانی - معتدل - سکنه ۱۲۰ - شیعه - ترکی .

آب از چشمه سارها - محصول غلات - شغل زراعت - صنایع دستی جاجیم

بافی - راه مارلو

**اوج بلاغ** - ده جزء دهستان خروسلو بخش گرمی شهرستان اردبیل .

۴۸ ک شمال گرمی - ۳ ک شوسه بیله سوار اصلاندوز .

کوهستانی - گرمسیر - سکنه ۳۲ - شیعه - ترکی .

آب از چشمه - محصول غلات و حبوبات - شغل زراعت و گلهداری

راه مارلو .

**اوج بلاغ** - ده جزء دهستان انگوت بخش گرمی شهرستان اردبیل .

۶ ک باختر گرمی - ۶ ک شوسه گرمی اردبیل .

جلگه - گرمسیر - سکنه ۲۲ - شیعه - ترکی .

آب از چشمه - محصول غلات حبوبات - شغل زراعت و گلهداری .

**اوج تپه** - uṣ-tape - نام یکی از دهستان های سه گانه بخش ترکمان

شهرستان میانه .

این دهستان در جنوب بخش ترکمان و باختر شهرستان میانه واقع است

اکثر قراء دهستان در کوهستان واقع و دارای آب و هوای سردسیر

و بیلاقی میباشد .

آب دهستان از جویبارهای دامنه شمالی کوه بزکش ورودخانه شهری

که در قسمت باختر دهستان جریان دارد تامین میشود .

محصولات عمده دهستان غلات و حبوبات و بزرگ و اشجار غیر مشمره از

قبیل تبریزی و چنار و قره آغاج می باشد .

از ۸۵ آبادی تشکیل و جمعیت آن ۱۶۲۳۴ نفر میباشد که مهمترین آنها

هبارتندگرگ درک - قباق تپه - خاتون آباد - شیخ طلیح که مرکز دهستان

خاتون آباد می باشد .

**اوج تپه** - ده از دهستان آختاچی بوکان بخش بوکان شهرستان مهاباد

۱۰ ک شمال بوکان - در مسیر شوسه بوکان به میاندوآب

جلگه - معتدل مالاریائی - سکنه ۵۵۴ - شیعه و سنی - کردی ترکی .

آب از رودخانه تاتانو - محصول غلات توتون چغندر حبوبات صیفی

شغل زراعت و گلهداری - صنایع دستی جاجیم بافی - راه شوسه .

**اوج تپه** - ده جزء دهستان حومه بخش اسکوشهرستان تبریز

۲۰ ک جنوب اسکو - ۱۴ ک شوسه مقان .

جلگه - معتدل - سکنه ۳۵۷ - شیعه - ترکی

آب از چشمه و قنات - محصول غلات انگور بادام - شغل زراعت و

گلهداری - راه مارلو

**اوج تپه قلعه** - uṣ-tape-qal'e - ده از دهستان مرحمت آباد

بخش میاندوآب شهرستان مراغه

۱۰/۵ ک شمال باختری میاندوآب - ۹ ک شمال باختری شوسه میاندوآب

بهاباد .

جلگه - معتدل مالاریائی - سکنه ۷۰۰ - علی الهی - ترکی .

آب از زربنه رود - محصول غلات حبوبات چغندر کشمش بادام - شغل

زراعت - صنایع دستی گلیم بافی - راه مارلو - معدن آهن دارد

**اوج تپه کرد** - uṣ-tape-kord - ده از دهستان مرحمت آباد

بخش میاندوآب شهرستان مراغه .

۸/۵ ک شمال باختری میاندوآب - ۶ ک باختر راه ارا به رو میاندوآب

پناب

جلگه - معتدل مالاریائی - سکنه ۳۸۰ - شیعه و علی الهی - ترکی .

آب از زربنه رود - محصول غلات حبوبات چغندر کشمش - شغل زراعت

صنایع دستی جاجیم بافی - راه مارلو .

**اوج حصار** - uṣ-hesâr - ده از دهستان احمد آباد بخش تکاب

شهرستان مراغه .

۱۲/۵ ک شمال خاوری تکاب - ۱۲ ک خاور راه ارا به رو احمد آباد

به تکاب .

دره - معتدل - سکنه ۴۱۰ - شیعه - ترکی

آب از چشمه سارها - محصول غلات بادام حبوبات کرچک - شغل زراعت

و گلهداری - صنایع دستی جاجیم بافی - راه مارلو .

**اوج درق** - uṣ-daraq - مزرعه جزء دهستان حومه بخش مرکزی

شهرستان اهر

۲۹/۵ ک خاور اهر - ۳/۵ ک شوسه اهر خیابان

کوهستانی - معتدل (ساکنین دهات اطراف زراعت میکنند)

آب از چشمه - محصول غلات - راه مارلو

**اوج درق قوشقوان** - uṣ-daraq-queqovân - ده از دهستان

چهاراویماق بخش قره آغاج شهرستان مراغه

۱۵/۵ ک شمال خاوری قره آغاج - ۲۵ ک جنوب شوسه مراغه بیانه .

کوهستانی - معتدل مالاریائی - سکنه ۵۱۹ - شیعه - ترکی

آب از رودخانه و قنات - محصول غلات نخود بزرگ - شغل زراعت

صنایع دستی جاجیم بافی - راه مارلو

**اوج درق ناچید** - uṣ-daraq-nâçid - ده از دهستان

چهاراویماق بخش قره آغاج شهرستان مراغه .

۶ ک باختر قره آغاج - ۲۰ ک جنوب شوسه مراغه بیانه

کوهستانی - معتدل - سکنه ۱۷۸ - شیعه - ترکی .

آب از چشمه سارها - محصول غلات نخود بزرگ زردالو - شغل زراعت صنایع دستی جاجیم بافی - راه مارلو .

**اوچموش - uşmuc** - ده جزء دهستان اوج تپه بخش ترکمان شهرستان میانه .

۱۸ ک جنوب باختری مرکز بخش - ۱۸ ک بشوسه تبریز میانه - ۴ ک بخت آهن تهران میانه .

کوهستانی - معتدل - سکنه ۲۵۰ - شیعه - ترکی .

آب از چشمه - محصول غلات حبوبات - شغل زراعت گله داری - راه مارلو .

**اوخچی - oxçi** - ده از دهستان حومه بخش شاهین دژ شهرستان مراغه .

۵ ک شمال خاوری شاهین دژ - ۵ ک شمال خاوری راه ارا به و شاهین دژ بمیان دو آب .

کوهستانی - معتدل سالم - سکنه ۳۰ - سنی - کردی .

آب از چشمه - محصول غلات کرجک - شغل زراعت گله داری - صنایع دستی جاجیم بافی - راه مارلو .

**اوخچیلار - oxçilâr** - ده از دهستان ناز لو بخش حومه شهرستان رضایه .

۲۳ ک شمال خاوری رضایه - ۵ ک خاور شوسه رضایه شاهپور .

جلگه - معتدل مالاریائی - سکنه ۲۰۰ - شیعه - ترکی .

آب از ناز لو پای چشمه - محصول غلات چغندر توتون حبوبات کدو شغل زراعت - صنایع دستی جوراب بافی - راه ارا به رو .

**اوخسار - oxsar** - ده از دهستان حومه بخش سلدوز شهرستان رضایه .

۶/۵ ک شمال خاوری نقده - در مسیر شوسه نقده به مهاباد .

جلگه - معتدل مالاریائی - سکنه ۹۰ - شیعه - ترکی .

آب از رود گدار - محصول غلات حبوبات برنج چغندر توتون شغل زراعت و گله داری - صنایع دستی جوراب بافی - راه شوسه .

**آودلان - âvdelân** - ده از دهستان برادوست بخش صومای شهرستان رضایه .

۲۲ ک جنوب خاوری هشتیان - ۴/۵ ک شمال راه ارا به رو سرو .

دامنه - سردسیر سالم - سکنه ۵۱ - سنی - کردی .

آب از چشمه - محصول غلات - شغل زراعت و گله داری - صنایع دستی جاجیم بافی - راه مارلو .

**اودی - avdi** - ده از دهستان ترکور بخش سلوانا شهرستان رضایه . ۱۷/۵ ک شمال باختری سلوانا - ۵ ک شمال باختری راه ارا به روانی .

کوهستانی - سردسیر سالم - سکنه ۱۱۰ - سنی - کردی .

آب از چشمه - محصول غلات - شغل زراعت و گله داری - صنایع دستی جاجیم بافی - راه مارلو .

**اوربان - orbân** - ده از دهستان کره سنی بخش شاهپور شهرستان خوی .

۱۷ ک شمال باختری شاهپور - ۱۱ ک باختر شوسه شاهپور بخوی .

دره - سردسیر سالم - سکنه ۳۶۱ - سنی - ترکی .

آب از دره دیر علی - محصول غلات - شغل زراعت و گله داری - صنایع دستی جاجیم بافی - راه مارلو .

**اورتادرق - ortâ-daraq** - ده از دهستان آجرلو بخش مرکزی شهرستان مراغه .

۷۱ ک جنوب خاوری مراغه - ۴ ک شمال خاوری شوسه شاهین دژ به میان دو آب .

کوهستانی - معتدل سالم - سکنه ۲۹۷ - شیعه - ترکی .

آب از چشمه - محصول غلات نخود کرجک - شغل زراعت و گله داری صنایع دستی جاجیم بافی - راه مارلو .

**اورتاسو - ortâ-su** - ده از دهستان چهاراویماق بخش قره آغاج شهرستان مراغه .

۴ ک جنوب خاوری قره آغاج - ۵ ک جنوب شوسه مراغه بمیابه

کوهستانی - معتدل مالاریائی - سکنه ۵۳ - شیعه - ترکی .

آب از چشمه - محصول غلات - شغل زراعت - صنایع دستی جاجیم بافی راه مارلو .

**اورتاقشلاق بالا - ortâ-qeclâq-bâlâ** - ده از دهستان قوریچای بخش قره آغاج شهرستان مراغه .

۵ ک جنوب باختری قره آغاج - ۲۹ ک جنوب شوسه مراغه بمیابه .

کوهستانی - معتدل - سکنه ۲۵۰ - شیعه - ترکی .

آب از چشمه سارها - محصول غلات نخود بزرگ - شغل زراعت - صنایع دستی جاجیم بافی - راه مارلو .

اورتاقشلاق پائین مخرو به است .

**اورتاکند - ortâ-kand** - ده از دهستان نیر بخش مرکزی شهرستان اردبیل .

۴ ک باختر اردبیل - ۳ ک بشوسه تبریز اردبیل .

کوهستانی - معتدل - سکنه ۴۹۳ - شیعه - ترکی .

آب از رودخانه بالخلو و چشمه - محصول غلات - شغل زراعت گله داری راه مارلو .

**اورتاکند -** ده از دهستان بهی بخش بوکان شهرستان مهاباد .

۲۹ ک شمال خاوری بوکان - ۲۸ ک خاور شوسه بوکان بمیان دو آب .

کوهستانی - معتدل مالاریائی - سکنه ۲۱۲ - سنی - کردی .

آب از زربنه دود - محصول غلات چغندر توتون حبوبات - شغل زراعت و گله داری - صنایع دستی جاجیم بافی - راه مارلو .

**اورتاکند -** ده از دهستان ارسکنار بخش بلدشت شهرستان ماکو ۳۲ ک جنوب خاوری بلدشت - در مسیر راه ارا به رو بلدشت به قول قشلاق

جلگه و کنار ارس - گرمسیر مالاریائی - سکنه ۱۷۸ - شیعه - ترکی

آب از رود ساری سو - محصول غلات توتون حبوبات - شغل زراعت  
صنایع دستی گلیم بافی - راه ارا به رو .

**اورنگ - avrang** - ده جزء دهستان حومه بخش مرکزی  
شهرستان اهر

۱۹/۵ ک باختری اهر - کنار جاده تبریز اهر

کوهستانی - معتدل - سکنه ۴۸۲ - شیعه - ترکی

آب از دورشته قنات ورودخانه اهر چای - محصول غلات سردرختی

شغل زراعت و گلهداری - صنایع دستی جاجیم بافی - راه مالرو

**اوریا دجق - oryâd-jeq** - ده از دهستان چهارا و یماق بخش  
قره آغاج شهرستان مراغه .

۳۷ ک شمال خاوری قره آغاج - ۱۱/۵ ک جنوب شوسه مراغه بمیانہ .

کوهستانی - معتدل - سکنه ۱۵۰ - شیعه - ترکی .

آب از چشمه سار - محصول غلات نخود - شغل زراعت - صنایع دستی

جاجیم بافی - راه مالرو

**اوزان - uzân** - ده از دهستان آجرلو بخش مرکزی شهرستان  
مراغه .

۷۱ ک جنوب خاوری مراغه - ۲۹ ک شمال خاوری شوسه شاهین دژ  
بمیان دو آب .

کوهستانی - معتدل سالم - سکنه ۲۶۷ - شیعه - ترکی .

آب از چشمه - محصول غلات نخود کرجک - شغل زراعت و گلهداری

صنایع دستی جاجیم بافی - راه مالرو .

دردو محل بقاصله سه کیلومتر به نام اوزان بالا و پایت مشهور

سکنه اوزان پائین ۱۸۸ نفر است .

**اوزان** - ده جزء دهستان منجوان بخش خداآفرین شهرستان تبریز

۲۹/۵ ک جنوب باختری خداآفرین - ۳۱ ک شوسه اهر کلیدر

کوهستانی - گرمسیر مالاریائی - سکنه ۱۸۵ - شیعه - ترکی

آب از چشمه ورود خانه ارس - محصول غلات ابریشم برنج - شغل

زراعت و گلهداری - صنایع دستی فرش بافی - راه مالرو

**اوزان ترکمان - uzân-torkmân** - ده از دهستان باراندوز

چای بخش حومه شهرستان رضایه .

۲ ک جنوب خاوری رضایه - در مسیر راه ارا به رو ترکمان رضایه

جلگه - معتدل مالاریائی - سکنه ۱۴۰ - شیعه - ترکی .

آب از باراندوز چای - محصول غلات توتون انگور حبوبات چغندر

برنج - شغل زراعت - صنایع دستی جوراب بافی - راه ارا به رو

دبستان دارد .

**اوزان ملک التجار - uzân-malekettojjâr** - ده از

دهستان باراندوز چای بخش حومه شهرستان رضایه .

۲ ک جنوب خاوری رضایه - ۲/۵ ک جنوب باختری شوسه رضایه

بمها باد .

دره - معتدل مالاریائی - سکنه ۱۲۰ - شیعه - ترکی

آب از رود ارس و چشمه - محصول غلات پنبه - شغل زراعت و گلهداری  
صنایع دستی جاجیم بافی - راه ارا به رو .

**اورتا کند -** ده از دهستان سکمن آباد بخش حومه شهرستان خوی .

۵۳/۵ ک شمال باختری خوی - ۴/۵ ک باختر راه ارا به رو کران بالا .

دره - سردسیر - سکنه ۸۹ - شیعه - ترکی .

آب از چشمه - محصول غلات - شغل زراعت و گلهداری - صنایع دستی

جاجیم بافی - راه مالرو .

**اورتا کندی - ortâ-kandi** - ده از دهستان ساری سوباسار

بخش بلدشت شهرستان ماکو .

۳۱ ک جنوب باختری بلدشت - ۴ ک جنوب شوسه بلدشت بماکو .

جلگه - معتدل مالاریائی - سکنه ۵۰ - سنی - کردی .

آب از زنگبار - محصول غلات پنبه - شغل زراعت - صنایع دستی

جوراب بافی - راه مالرو - بیلاق ایل جلالی میباشد .

**آورسی - âv - rasi** - ده از دهستان مرگور بخش سلوانا

شهرستان رضایه .

۱۲/۵ ک جنوب سلوانا - ۳ ک باختر راه ارا به رو روزبوه برضایه .

دامنه - سردسیر - سالم - سکنه ۱۹۰ - سنی - کردی .

آب از چشمه - محصول غلات توتون - شغل زراعت و گلهداری - صنایع

دستی جاجیم بافی - راه مالرو .

**اورق - avraq** - ده جزء دهستان کاغذکنان بخش کاغذکنان

شهرستان هروآباد .

۲ ک شمال کاغذکنان - ۲ ک شوسه هروآباد میانہ

کوهستانی - معتدل - سکنه ۱۸ - شیعه - ترکی

آب از چشمه - محصول غلات و حبوبات - شغل زراعت و گلهداری

صنایع دستی جاجیم و گلیم بافی - راه مالرو .

**اورنج - uranj** - ده جزء بخش نمین شهرستان اردبیل .

۱۸ ک شمال اردبیل - ۱۲ ک شوسه اردبیل آستارا

کوهستانی - معتدل - سکنه ۳۹۸ - شیعه - ترکی

آب از چشمه - محصول غلات - شغل زراعت و گلهداری - راه مالرو .

**اورنجق - uranjeq** - ده جزء دهستان اوج تپه بخش ترکمان

شهرستان میانہ .

۴ ک جنوب بخش - ۲ ک شوسه میانہ تبریز

کوهستانی - معتدل - سکنه ۲۷۶ - شیعه - ترکی .

آب از چشمه - محصول غلات حبوبات - شغل زراعت گلهداری

راه مالرو .

**اورنر - orannar** - ده از دهستان ساری سوباسار بخش بلدشت

شهرستان ماکو .

۳ ک باختر بلدشت - در مسیر راه ارا به رو اوزون دیزه بماکو .

جلگه - معتدل مالاریائی - سکنه ۲۳۲ - شیعه - ترکی .

دودومعل به نام اوزون دره بالا و پایین مشهور سکنه اوزون دره بالا  
۴۱۵ نفر است .

**اوزون دیزه - uzun-dize** - ده اژدهستان ساری سوباسار  
بخش بلدشت شهرستان ماکو .

۲۵ ک باختر بلدشت - دارای راه ارا بهرو بهماکو

دامنه - معتدل مالاریائی - سکنه ۴۰ - شیعه - ترکی  
آب از ساری سو - محصول غلات پنبه توتون حبوبات کرچک - شغل زراعت  
صنایع دستی جوراب بافی - راه ارا بهرو

**اوزون قشلاق - uzun-qeclâq** - ده اژدهستان مرحمت آباد  
بخش میانندو آب شهرستان مراغه

۲۲ ک جنوب خاوری میانندو آب - ۱ ک خاور شوسه میانندو آب بیوکان  
جلگه - معتدل مالاریائی - سکنه ۲۳۳ - سنی - کردی  
آب از قنات - محصول غلات - شغل زراعت و گلهداری - صنایع دستی جاجیم  
بافی - راه مارلو

**اوزوهدل - uzumdel** - نام یکی اژدهستانهای چهارگانه  
بخش ورزقان شهرستان اهر .

این دهستان دو قسمت باختری شهرستان اهر واقع و از شمال به دهستانهای  
حسن آباد و دیزمار خاوری و از جنوب به دهستان مواضعخان و از خاور  
به دهستان حومه مرکزی و از باختر به دهستان دیزمار باختری محدود  
میباشد - آب هوای آن معتدل و آب قراء عموماً از چشمه رودخانه  
های محلی بوده و مهم ترین رودخانه آن از اهر چای محصول عمده آن  
غلات و حبوبات میباشد .

مرکز دهستان آبادی ورزقان است و از ۸۷ آبادی بزرگ کوچک  
تشکیل شده و جمعیت دهستان مزبور ۳۷۱۹۰ نفر و قراء مهم آن  
بشرح زیر است .

هلویق - اغبالغ بالا - کویچه سلطان - لمبران - مسقران - کاسیت  
ارهجان - وردین - لالهو .

**اوزی - uzi** - ده جزء دهستان کلیبر بخشی کلیبر شهرستان اهر -  
۸ ک جنوب کلیبر - ۶ ک شوسه اهر کلیبر .

کوهستانی - معتدل - سکنه ۲۴۸ - شیعه - ترکی .

آب از دو رشته چشمه - محصول غلات - شغل زراعت و گلهداری  
صنایع دستی فرش و گلیم بافی - راه مارلو .

**اوزی** - ده جزء دهستان حسن آباد بخش کلیبر شهرستان اهر .

۳۹ ک جنوب باختری کلیبر - ۹ ک جاده تبریز باهر .

کوهستانی - معتدل - سکنه ۱۳۷ - شیعه - ترکی .

آب از رودخانه آلتجیا و چشمه - محصول غلات و میوه جنگل - شغل زراعت  
و گلهداری - صنایع دستی جاجیم و گلیم بافی - راه مارلو .

**اوشه و لین - uctobin** - ده مرکز دهستان دیزمار خاوری بخش  
ورزقان شهرستان اهر .

۴ ک شمال ورزقان - ۳۸/۵ ک جاده تبریز باهر .

کوهستانی - گرمسیر مالاریائی - سکنه ۸۷۰ - شیعه - ترکی .

آب از دین قلمه - محصول غلات توتون انگور چندر حبوبات برنج  
شغل زراعت - صنایع دستی جوراب بافی - راه ارا به رو .

**اوزلو - uzarlû** - ده اژدهستان نازلو بخش حومه شهرستان  
رضایه .

۱۶/۵ ک شمال رضایه - در مسیر شوسه رضایه بشاهپور

جلگه - معتدل مالاریائی - سکنه ۱۰۰ - شیعه - ترکی .

آب از نازلو چای - محصول غلات توتون چندر حبوبات کشمش - شغل  
زراعت - صنایع دستی جوراب بافی - راه شوسه .

**اوزمچی - uzumçi** - ده جزء دهستان بروان بخش ترکمان  
شهرستان میانه .

۱۸ ک باختر ترکمان - ۳ ک شوسه تبریز بیانه

کوهستانی - معتدل - سکنه ۵۷۴ - شیعه - ترکی

آب از چشمه - محصول غلات نخود سیاه بزرگ - شغل زراعت و گلهداری  
راه مارلو .

**اوزون اربه - uzun-orbe** - ده اژدهستان مرحمت آباد بخش  
میانندو آب شهرستان مراغه .

۱۷/۵ ک شمال باختری میانندو آب - ۸/۵ ک باختر راه ارا به رو  
میانندو آب بیناب .

جلگه - معتدل مالاریائی - سکنه ۱۸۷ - شیعه - ترکی

آب از زرینه رود - محصول غلات پنبه چندر کشمش بادام کرچک - شغل  
زراعت گلهداری - صنایع دستی گلیم بافی - راه مارلو

**اوزون ابه - uzun - obe** - ده از دهستان سراجو بخش  
مرکزی شهرستان مراغه .

۲۹/۵ ک جنوب خاوری مراغه - ۱۱ ک جنوب باختری شوسه مراغه به  
سراسکند .

کوهستانی - معتدل مالاریائی - سکنه ۶۱ - شیعه - ترکی .

آب از چشمه - محصول غلات - شغل زراعت - صنایع دستی جاجیم بافی  
راه مارلو .

**اوزون بلاغ - uzun-bolâq** - ده جزء دهستان گورائیم بخش  
مرکزی شهرستان اردبیل

۲۸ ک جنوب باختری اردبیل - ۱۴ ک شوسه اردبیل تبریز

کوهستانی - معتدل - سکنه ۱۶۶ - شیعه - ترکی

آب از چشمه - محصول غلات حبوبات - شغل زراعت و گلهداری - راه مارلو  
**اوزون دره - uzun-dare** - ده اژدهستان شهرویران بخش

حومه شهرستان مهاباد .

۹ ک جنوب خاوری مهاباد - ۸ ک خاور شوسه مهاباد بردشت .

دره - معتدل مالاریائی - سکنه ۵۶۰ - سنی - کردی

آب از چشمه - محصول غلات توتون حبوبات - شغل زراعت و گلهداری  
صنایع دستی جاجیم بافی - راه مارلو .



آب از چشمه - محصول غلات سردختی انگور انار انجیر - شغل باغبانی گلهداری و کسب - صنایع دستی جاجیم بافی - راه مارو .  
 دارای معضر رسی ازدواج و طلاق - دبستان دارد .  
**اوشدلق - ucdelaq** - ده جزء دهستان حومه بخش مرکزی شهرستان اهر .  
 ۷ک باختر اهر - ۵/۵ك شوسه تبریز به اهر .  
 کوهستانی - معتدل - سکنه ۶۴ - شیعه - ترکی .  
 آب از رودخانه اهرچای - محصول غلات و حبوبات - شغل زراعت و گلهداری - صنایع دستی فرش و گلیم بافی - راه مارو .  
**اوشدلی - ucdeli** - ده جزء دهستان مهرانرود بخش بستان آباد شهرستان تبریز .  
 ۸۵ك شمال خاوری بستان آباد - ۸ك شوسه اردبیل به بستان آباد .  
 جلگه - سردسیر - سکنه ۱۳۶۲ - شیعه - ترکی .  
 آب از چشمه - محصول غلات یونجه - شغل زراعت - راه مارو .  
 در دومحل بفاصله يك كيلومتر بنام اوشدلی بالاوبائین مشهور سکنه پائین ۷۷۷ نفر است .  
**اوشندل - ucendel** - ده جزء بخش سراسکند شهرستان تبریز .  
 ۸ك شمال سراسکند - درمیر شوسه سراسکند و سیاه چمن .  
 کوهستانی - معتدل - سکنه ۵۳۷ - شیعه - ترکی .  
 آب از چشمه محصول غلات و حبوبات - شغل زراعت و گلهداری - راه مارو .  
**اوغاش - owqâc** - ده جزء دهستان کیوان بخش خدا آفرین شهرستان تبریز .  
 ۱۱/۵ك خاوری خدا آفرین - ۳۶ك شوسه اهر کلپیر .  
 کوهستانی - گرمسیر مالاریائی - سکنه ۲۶ - شیعه - ترکی .  
 آب از چشمه - محصول غلات - شغل زراعت و گلهداری - راه مارو .  
**اوغان - owqân** - ده جزء دهستان هریس بخش مرکزی شهرستان سراب .  
 ۹ك جنوب باختری سراب - ۲/۵ك بشوسه سراب تبریز .  
 کوهستانی - معتدل - سکنه ۱۶۱۷ - شیعه - ترکی .  
 آب از چشمه - محصول غلات بزرگ - شغل زراعت و گلهداری راه مارو .  
**اوغورآباد - oqur-âbâd** - ده از دهستان اوجان بخش بستان آباد شهرستان تبریز .  
 ۱۱ك جنوب بستان آباد - ۶ك شوسه میانه بستان آباد .  
 کوهستانی - سردسیر - سکنه ۶۱۲ - شیعه - ترکی .  
 آب از چشمه - محصول غلات - شغل زراعت گلهداری - راه مارو .  
**اوغول بیگ - oqul-beyg** - ده از دهستان حومه بخش تکاب شهرستان مراغه .  
 ۶ك شمال خاوری تکاب - ۴ك شمال خاوری راه تکاب بشاهین دژ .  
 کوهستانی - معتدل سالم - سکنه ۱۴۸۴ - شیعه - ترکی .

آب از چشمه سار - محصول غلات حبوبات بادام کرچک - شغل زراعت گلهداری - صنایع دستی جاجیم بافی - راه مارو .  
**اولاغان - olâqân** - ده از بخش نین شهرستان اردبیل .  
 ۱۳ك خاور اردبیل - ۵ك شوسه اردبیل آستارا .  
 جلگه - معتدل - سکنه ۲۳ - شیعه - ترکی .  
 آب از چشمه - محصول غلات حبوبات - شغل زراعت گله واری - راه مارو  
**اولامچی - ulâmçi** - ده از دهستان آجرلو بخش مرکزی شهرستان مراغه .  
 ۷۳ك جنوب خاوری مراغه - ۸ك شمال خاوری شوسه شاهین دژ بمیانندوآب .  
 کوهستانی - معتدل - سکنه ۳۰۵ - شیعه - ترکی .  
 آب از چشمه - محصول غلات نغود بزرگ بادام - شغل زراعت گلهداری صنایع دستی جاجیم بافی - راه مارو .  
**اولق - ulaq** - ده از دهستان حومه بخش شاهپور شهرستان خوی .  
 ۶ك جنوب باختری شاهپور - ۲ك خاور راه ارا بهرو شاهپور بجهریق .  
 جلگه کنار رود زولا - معتدل مالاریائی - سکنه ۳۷۰ - شیعه - ترکی .  
 آب از رودخانه زولا - محصول غلات حبوبات بزرگ - شغل زراعت و گلهداری - صنایع دستی جاجیم بافی - راه ارا بهرو .  
**اولمای - ulmây** - ده از دهستان ارشق بخش مرکزی شهرستان مشکین شهر .  
 ۵ك شمال خاوری مشکین شهر - درمیر شوسه گرمی باردبیل .  
 کوهستانی - معتدل - سکنه ۱۰۸ - شیعه - ترکی .  
 آب از چشمه - محصول غلات و حبوبات - شغل زراعت و گلهداری راه مارو - دره و محل بنام اولمای پائین و بالا بفاصله يك كيلومتري واقع و سکنه اولمای پائین ۲۶ نفر میباشد .  
**اولی - evli** - ده از دهستان دیزماو خاوری بخش ورزقان شهرستان اهر .  
 ۳۴/۵ك شمال باختری ورزقان - ۳۱ك جاده تبریز باهر .  
 کوهستانی - معتدل مایل بگرمی مالاریائی - سکنه ۶۷۹ - شیعه - ترکی  
 آب از چشمه - محصول غلات انگور سردختی انجیر جنگل - شغل زراعت و گلهداری کارگری - صنایع دستی جاجیم بافی - راه مارو .  
**اولی** - ده از دهستان رودقات بخش مرکزی شهرستان مرند .  
 ۴۶ك خاور مرند - ۲ك شوسه اهر تبریز .  
 کوهستانی - سردسیر - سکنه ۶۶۳ - شیعه - ترکی .  
 آب از چشمه محصول غلات حبوبات - شغل زراعت گلهداری - راه مارو  
**اولی** - ده از دهستان مواضعخان بخش ورزقان شهرستان اهر .  
 از لحاظ اداری تابع بخش بستان آباد از شهرستان تبریز .  
 ۱۳ك شمال تبریز - ۱/۵ك بشوسه تبریز مرند .  
 کوهستانی - معتدل - سکنه ۱۱۱ - شیعه - ترکی .

۱۴ ک شمال میانه - ۲۳ ک خاور ترکمان - ۱ ک شوسه تبریز میانه  
کوهستانی - معتدل - سکنه ۵۲۸ - شیعه - ترکی  
آب از چشمه - محصول غلات حبوبات - شغل زراعت و گله داری  
راه مالرو

**اهر - abar** - شهرستان اهر یکی از شهرستانهای هشت گانه آذربایجان  
خاوری و مهمترین شهرستانهای استان سوم کشور بوده و حدود مشخصات  
آن شرح زیر است .

از طرف شمال برود ارس مرز بین ایران و شوروی و از جنوب بشهرستان  
تبریز و از خاور بشهرستانهای سراب و مشکین شهر و دشت مغانات و  
از باختر بشهرستان مرند محدود میباشد .

آب و هوا - آب و هوای این منطقه در قسمت شمال کنار رود ارس  
و همچنین در قسمت خاوری بین منطقه قره داغ و مغان مسب رودخانه  
در آورد گرمسیر و مالاریائی و حاصلخیز بوده و در قسمت جنوبی که  
ارتفاعات قوشه داغ و هشت سر پیرسقاء و ابری داغ واقع است سردسیر  
و بیلابقی و قسمت های داخلی و باختری این منطقه معتدل و در فصل زمستان  
و بهار برف و باران زیاد باریده و شدت سرما نیز از تبریز سخت تر  
میباشد بنابراین آب و هوای این شهرستان با استثناء دهستان گرما  
دوز و آبادیهای کنار رود ارس و رودخانه در آورد سالم و بیشتر  
اوقات مه غلیظی در فصل بهار و زمستان تمام کوهها را فرا گرفته  
هوا بی اندازه تیره میشود که از ده قدمی نمیتوان آبادی را تشخیص داد  
و این (مه) برای پرورش محصول غلات بسیار نافع میباشد

ارتفاعات - در قسمت جنوب خاوری این شهرستان کوه سبلان با ارتفاع  
۴۳۰۰ متر از بهترین بیلاقات ایل مغان است و در امتداد آن بطرف  
باختری کوههای قوشه داغ و گویچه بیل آغ داغ و پیرسقاء که در  
جنوب واقع شده و کوه جلداغ در جنوب باختری و عموماً در فصل  
تابستان بیلاقی ایل حاجی علیلو و قره خانلو میباشد و کوه شیور واقع  
در شمال اهر و کوه برزگی و هشت سر در شمال شرقی این شهرستان  
قرار گرفته و کوههای جمهوری و کامتال از کوههای معروف منطقه  
قره داغ میباشد و رو بهمرفته شهرستان اهر منطقه کوهستانی است .

گردنه ها - گردنه پایان در چهار کیلومتری تبریز و گردنه گویچه بیل  
در بیست و چهار کیلومتری اهر روی شوسه تبریز واقع و این گردنه ها  
در فصل زمستان از کثرت برف مسدود شده بطوریکه بعد از عید  
نیز اتومبیلها از دالان برف عبور نمی نمایند و گردنه مشک عنبر روی  
جاده قدیمی تبریز باهر قرار گرفته و این گردنه بیشتر اوقات از برف  
مسدود میباشد و گردنه سانبران روی جاده اهر کلپیر واقع و بیشتر  
اوقات بادهای شدیدی در این گردنه میوزد و گردنه های ابری - مینق  
قاشیران - مزرعه - کوتار - نیز روی راههای مالرو این شهرستان  
وجود دارد .

راهها - ۱ - راه شوسه تبریز باهر که بطول ۹۵ کیلومتر که پلی بطول  
۱۳۰ متر روی رودخانه اهر چای دارد .

آب از چشمه - محصول غلات حبوبات - شغل زراعت و گله داری - راه مالرو  
**اولی قشلاقی - evli-qeclâq** - ده از دهستان گرمادوز بخش  
کلپیر شهرستان اهر .

۳۷ ک شمال خاوری خدا آفرین - ۴ ک شوسه آصلاندوز بلاریجان .  
چلگه - گرمسیر مالاریائی - محل قشلاق ایل چلیپانلو .

آب از چشمه - محصول غلات - راه مالرو .

(محل سکنی ۲۲۱ نفر ایل چلیپانلو در فصل زمستان)

**اولی کندی - owli-kandi** - ده جزء دهستان اجارود بخش  
مرکزی شهرستان اردبیل

۵ ک باختری گرمی - ۵ ک شوسه گرمی بیل سوار

کوهستانی - گرمسیر - سکنه ۲۷۶ - شیعه - ترکی

آب از چشمه - محصول غلات و حبوبات - شغل زراعت و گله داری  
راه مالرو

**اوماسلان - omâslân** - ده جزء دهستان مغان بخش گرمی  
شهرستان اردبیل

۲۰ ک خاور گرمی ۲۰ ک شوسه گرمی بیل سوار

چلگه - گرمسیر - سکنه ۳۳۲ - شیعه - ترکی

آب از چشمه - محصول غلات و حبوبات - شغل زراعت و گله داری  
راه مالرو .

دوره محل فاصله دو کیلومتر بنام اوماسلان بالا - پائین - وسط مشهور  
سکنه پائین ۱۱۶ وسط ۱۱۶ نفر است

**اویلق - avilaq** - ده از دهستان دیزمار خاوری بخش ورزقان  
شهرستان اهر

۱۶ ک باختری ورزقان - ۶ ک جاده تبریز باهر

کوهستانی - معتدل - سکنه ۱۱۱۸ - شیعه - ترکی

آب از چشمه - محصول غلات - شغل زراعت و گله داری - صنایع دستی  
فرش و گلیم بافی - راه مالرو

**آوین - âvin** - ده جزء دهستان کندوان بخش ترک شهرستان میانه  
۹ ک شمال خاوری ترک - ۲ ک شوسه میانه و تبریز

کوهستانی - معتدل - سکنه ۱۱۱۰ - شیعه - ترکی

آب از چشمه - محصول غلات نخود عدس - شغل زراعت و گله داری  
راه مالرو

**اویندین - avindin** - ده جزء دهستان دیزمار باختری بخش  
ورزقان شهرستان اهر .

۲۵ ک شمال باختری خروانق - ۲۲ ک شوسه تبریز جلفا .

کوهستانی - معتدل - سکنه ۵۸۰ - شیعه - ترکی

آب از چشمه - محصول غلات و سر درختی - شغل زراعت و گله داری  
صنایع دستی جاجیم بافی - راه مالرو

**اوینلق - avinliq** - ده جزء دهستان تیرچامی بخش ترکمان  
شهرستان میانه

۷ - رودخانه های کجورود و قوری چای واقع در دهستان های دیکله و دودانگه برودخانه (درآورد) و رودخانه سرند واقع در دهستان مواضع خان برودخانه تلخ رود منتهی میشوند  
جنگل - در منطقه ارسباران فقط در دهستانهای کلیبر - میشه پاره حسن آباد - جنگل وجود دارد که فقط برای تهیه ذغال استفاده میکنند  
درخت صنعتی وجود ندارد .

سازمان اداری شهرستان اهر از پنج بخش بشرح زیر تشکیل شده است  
بخش مرکزی ۱ دهستان ۱۷۶ آبادی ۴۴۳۸۶ نفر جمعیت  
« ورزقان ۴ « ۲۴۲ « ۹۳۷۵۰ «  
« کلیبر ۴ « ۲۵۱ « ۳۸۴۲۱ «  
« هوراند ۵ « ۱۵۹ « ۲۴۱۹۹ «  
« هریس ۲ « ۵۲ « ۳۱۱۴۷ «

بنابر آمار فوق شهرستان اهر از ۱۶ دهستان (۸۸۰) آبادی و قشلاق تشکیل شده و جمعیت آن باضافه سکنه شهر اهر (۲۵۲۹۱۰) نفر است  
اهل - نام بخش مرکزی وهم چنین دهستان حومه .

از طرف شمال به بخشهای کلیبر و هوراند و از جنوب به بخش هریس و از قسم - خاوری به شهرستان مشکین شهر و از باختر به بخش ورزقان محدود میباشد . دارای یک دهستان حومه

جمع قراء دهستان مزبور ۱۷۶ آبادی بزرگ و کوچک و جمعیت آن در حدود ۴۴۳۹۰ نفر میباشد .

اهل - شهر کوچک اهر مرکز شهرستان از قدیمترین شهرهای آذربایجان خاوری بوده و در ۹۵ کیلومتری شهرستان تبریز واقع و مختصات جغرافیائی آن بشرح زیر است .

طول ۴۷ درجه ۶ دقیقه ۱۳ ثانیه عرض ۳۸ درجه ۲۷ دقیقه ۳۰ ثانیه ارتفاع ۱۵۰ متر تقریبی

اختلاف ساعت اهر با طهران ۱۷ دقیقه و ۱۲ ثانیه

ساعت ۱۲ اهر ساعت ۱۲ و ۱۷ دقیقه ۱۲ ثانیه طهران میباشد  
این شهر در دامنه کوههای شیور واقع و هوای آن معتدل و سالم برابر نوشته تاریخ عالم آرا شهر قدیمی و در زمان سلطنت صفویه مرکز حکومت نشین ولی بعلت وجود راههای سخت و صعب العبور و نداشتن راه تجارتمی این شهر چندان ترقی ننموده فعلا بواسطه مرکز فرمانداری و پادگان نظامی بودن صورت آبادی بخود گرفته است  
آب شهر از چند رشته چشمه و قنات تامین میشود و بیشتر خانهها از حلقه چاه استفاده می نمایند باغات میوه مختلف و قلمستانها قسمت

شمال و جنوب خاوری شهر را احاطه می نماید  
طول شهر در حدود ۳ کیلومتر و در مرکز شهر فلکه ای وجود دارد از این فلکه چهار خیابان به چهار جهت اصلی منشعب و ساختمان فرمانداری نیز در قسمت شمال خاوری فلکه واقع شده است خیابان شمالی از فلکه فعلا بطول ۵۰۰ متر بشمال امتداد یافته  
خیابان جنوبی از فلکه بطول ۵۰۰ متر بجنوب که در انتهای آن بقعه شیخ

۲ - راه شوسه اهر به مشکین شهر بطول ۷ کیلومتر که از سالهای قبل شروع ساختمان شده ولی تاکنون خاتمه نیافته .

۳ - راه فرعی اهر به کلیبر که در چهار سال قبل از طریق اداره راه احداث ولی در موقع بارندگی اتومبیل ها با زحمت اباب ذهاب می نماید و تقریباً شوسه درجه ۳ می باشد .

۴ - قسمت اعظم منطقه شهرستان اهر بخصوص بخش هوراند فاقد راه شوسه بوده فقط به قصبه و ورزقان و هریس از راه فرعی میتوان اتومبیل برد .

رودخانه ها ۱ - رود ارس که مرز ایران و شوروی در شمال این شهرستان واقع از باختر بخاور جریان دارد .

۲ - رودخانه اهر که از ارتفاعات پیرسقاء واقع در بالای آبادیهای همای بالا و پائین سرچشمه گرفته و از قسمت جنوب این شهرستان بطرف خاور جریان یافته و رودخانه های متعدد کوچک نیز از جنوب و شمال به آن ملحق و پس از عبور از وسط دهستانهای اوزومدل و حومه شهر در نزدیکی آبادی کل لر واقع در دهستان ورگهان بارودخانه قره سو که آنهم در شمال مشکین شهر روبرو به باختر جریان دارد بهم متصل بنام رودخانه درآورد پس از عبور از وسط دهستانهای ورگهان - یافت - گرمادوز - دریک کیلومتری آبادی اصلاندوز برودخانه ارس منتهی و آبادیهای بیشتری نیز از این رودخانه مشروب میشود و طول آن از سرچشمه تا ورود ارس در حدود ۲۴۰ کیلومتر است .

۳ - رودخانه دوزال که از ارتفاعات آغ داغ و جلاداغ واقع در دهستان دیزمار باختری سرچشمه گرفته و روبشمال در جریان و رودخانه های محلی متعدد کوچک نیز بآن ملحق درآبادی دوزال برودخانه ارس میریزد و طول آن از سرچشمه تا ورود ارس در حدود ۷۰ کیلو متر است .

۴ - رودخانه سلین واقع در دهستان گرما دوزاز ارتفاعات بالای آبادیهای میدانلار و کلی پائین سرچشمه گرفته و روبشمال در جریان پس از الحاق بارودخانه های متعدد در نزدیکی آبادی لاریجان بالا برودخانه ارس میریزد و طول این رودخانه از سرچشمه تا ورود ارس در حدود ۵۴ کیلومتر است .

۵ - رودخانه صوفی واقع در دهستان کلیبر و منجوان از ارتفاعات بالای آبادیهای کچی کاغی و کور بالا و پائین روبشمال جریان یافته و پس از عبور از کنار قصبه کلیبر در چهار کیلومتری باختری آبادی مفروضو برود ارس منتهی و طول این رودخانه نیز از سرچشمه تا ورود ارس در حدود ۶۲ کیلومتر است .

۶ - رودخانه القنا واقع در دهستان حسن آباد سرچشمه اصلی از ارتفاعات قرخلار و بالای آبادیهای یارالوجه - آربالیق - اوزی که روبشمال جریان یافته و رودخانه های محلی نیز بآن متصل و در ۱۷۵ کیلومتری آبادی آلاچوجه برود ارس منتهی و طول آن از سرچشمه تا ورود ارس در حدود ۴ کیلومتر است .

**ایاز - ayâz** - ده جزء دهستان آتش بیگ بخش سراسکنده شهرستان تبریز.

۲۵۰ باختر مرکز بخش-۱۲۰ ک بخط آهن مراغه میانه.

کوهستانی-معتدل-سکنه ۳۷۶-شیمه - ترکی.

آب از چشمه ورودخانه - محصول غلات حبوبات پنبه - شغل زراعت گله داری- راه مالرو.

**ایان - ayân** - ده ازدهستان حومه بخش شاهپور شهرستان خوی ۶۷۵ ک شمال باختری شاهپور-۶ ک باختر هوسه شاهپور بخوی.

جلگه-معتدل-سکنه ۱۲۸-شیمه-ترکی.

آب از دره گل اندام - محصول غلات حبوبات- شغل زراعت و گله داری صنایع دستی جاجیم بافی- راه ارا به رو.

**ایت گنبدی - it-gonbadi** - ده جزء دهستان حسن آباد بخش کلپیر شهرستان اهر.

۳۰ ک جنوب باختری کلپیر-۱۷ ک جاده تبریز باهر

کوهستانی-معتدل-سکنه ۲۳۹-شیمه-ترکی.

آب از دورشته چشمه-محصول غلات و میوه جنگل - شغل زراعت و گله داری-صنایع دستی گلیم بافی- راه مالرو

**ایچی درق - içi-daraq** - ده جزء دهستان گرمادوز بخش کلپیر شهرستان اهر.

۳۰ ک شمال خاوری کلپیر-۳۰ ک جاده اهر کلپیر.

کوهستانی-معتدل مایل بگرمی مالاریایی-سکنه ۶۹-شیمه - ترکی.

آب از چشمه - محصول غلات - شغل زراعت و گله داری - صنایع دستی گلیم و جاجیم بافی-راه مالرو ( این ده را ایلیچی درق نیز میگویند)

**ایدو - ider** - ده جزء دهستان گرمادوز بخش کلپیر شهرستان اهر. ۳۲ ک شمال خاوری آبش احمد مرکز دهستان - ۱۰ ک جاده لاریجان اصلاندوز.

کوهستانی-گرمسیر مالاریایی-سکنه ۲۰-شیمه-ترکی.

آب از رودخانه درآورد و چشمه - محصول غلات برنج پنبه حبوبات - شغل زراعت و گله داری - صنایع دستی فرش بافی-راه مالرو

محل قشلاق ایل چلیانلو

**ایدرشان - idercân** - ده جزء دهستان هریس بخش مرکزی شهرستان سراب.

۱۲ ک جنوب سراب-۱۲ ک بشوسه تبریز سراب.

کوهستانی-معتدل-سکنه ۶۹-شیمه-ترکی.

آب از چشمه و چاه-محصول غلات بزرک - شغل زراعت گله داری - راه مالرو.

**آید قوز - âyd-quz** - ده جزء دهستان کندوان بخش ترک شهرستان میانه.

شهاب الدین واقع این دو خیابان معروف به خیابان شیخ بوده و درست خاور بقعه بیمارستان واقع است.

خیابان باختری و خاوری معروف به خیابان مشکین هر یکی از فلکه بطول ۳۰۰ متر امتداد یافته و هنوز با حداثت بقیه این خیابانها اقدام نکرده است.

بازار سر پوشیده در جنوب شهر از باختر به خاور که دهانه آن به خیابان شیخ و انتهای آن ورودخانه مصطفی چای منتهی است.

در این شهر در حدود ۱۲۰ باب مغازه و دکان وجود دارد و جمعیت شهر در حدود ۲۱۰۱۰ نفر در استان و دبیرستان دارد.

محصول عمده شهر میوه جات و غلات و حبوبات است و دارای کلیه دوایر دولتی و پادگان نظامی و مرکز فرمانداری است.

آثار تاریخی :

۱ - بقعه شیخ شهاب الدین که مرقد عارف شهیر شیخ شهاب الدین در همین بنا است و این بنا در زمان سلاطین صفویه ساختمان شده و تاریخ صحیح بنا در دست نیست

۲ - مسجد جامع که در سال ۱۰۵۲ بنا شده و در سالهای ۱۱۵۶ و ۱۲۱۸ تعمیر گردیده است

۳ - مسجد شیخ عماد که توی مسجد در اطراف مرقد شیخ عماد قرار گرفته زیارتگاه اهالی است.

**اهرق - ahraq** - ده جزء دهستان گرم بخش ترک شهرستان میانه ۱۷ ک خاور بخش-۸ ک شوسه خلخال میانه.

کوهستانی - معتدل ( غیر مسکون بواسطه فقدان آب ) راه مالرو

**آهق - âhaq** - ده ازدهستان بناجو بخش بناب شهرستان مراغه. ۱۴/۵ ک شمال خاوری ب-ب - ۸ ک شمال خاوری شوسه ده خوارقان میان دو آب.

جلگه - معتدل مالاریایی-سکنه ۸۹۲-شیمه-ترکی.

آب از رودخانه آغچای و چاه - محصول غلات کشمش بادام - شغل زراعت - راه مالرو.

**اهل - ahol** - ده جزء دهستان حومه بخش مرکزی شهرستان اهر ۲۴ ک جنوب خاوری اهر-۱/۵ ک شوسه اهر خیاو.

کوهستانی-معتدل-سکنه ۶۷۰-شیمه-ترکی.

آب از چشمه - محصول غلات حبوبات سردختی - شغل زراعت و گله داری - راه مالرو

**اهل ایمان - ahl-imân** - ده جزء دهستان مشکین باختری بخش مرکزی شهرستان مشکین شهر.

۲۰ ک باختر مشکین شهر-۱ ک شوسه مشکین شهر به اهر

جلگه-معتدل-سکنه ۱۳۴-شیمه-ترکی.

آب از مشکین چایی - محصول غلات حبوبات برنج - شغل زراعت و گله داری - راه مالرو.

۱۸ ک شمال خاوری بخش - ۳۰ ک شوسه میانه تبریز .

کوهستانی - معتدل - سکنه ۷۷۰ - شیعه - ترکی .

آب از چشمه - محصول غلات نخود بزرگ - شغل زراعت گله داری - راه مالرو (این ده را سفید خوانی نیز می گویند)

آید هیر - âydamir - ده جزء دهستان کله بوز بخش مرکزی شهرستان میانه .

۲۶ ک جنوب خاوری میانه - ۴ ک شوسه میانه تبریز .

کوهستانی - معتدل - سکنه ۲۷۶ - شیعه - ترکی .

آب از چشمه - محصول غلات - شغل زراعت و گله داری - راه مالرو  
آید و غمش - âydoqmīc - ده از دهستان چهارایماق بخش قره آغاج شهرستان مراغه .

۴ ک جنوب خاوری قره آغاج - ۲/۵ ک شمال راه ارا به رواجده آباد به تکاب .

کوهستانی - معتدل - سکنه ۴۳ - شیعه - ترکی .

آب از چشمه سارها - محصول غلات نخود زرد آلو - شغل زراعت - صنایع دستی جاجیم بافی - راه مالرو .

آید ده ۵ - ide-deh - ده جزء دهستان حومه بخش مرکزی شهرستان اهر .

۸/۵ ک جنوب اهر - ۳/۵ ک شوسه تبریز اهر .

کوهستانی - معتدل - سکنه ۹۹ - شیعه - ترکی .

آب از چشمه - محصول غلات و حبوبات - شغل زراعت و گله داری - صنایع دستی فرش و گلیم بافی - راه مالرو .

آید ده ۱۰ - ide-lu - ده جزء دهستان آغمیون بخش مرکزی شهرستان سراب .

۱۸ ک شمال خاوری سراب - ۳ ک شوسه سراب اردبیل .

جلگه - معتدل - سکنه ۵۲۸ - شیعه - ترکی .

آب از چشمه - محصول غلات حبوبات - شغل زراعت گله داری - راه مالرو .  
آید ده ۱۱ - ده از دهستان گاودول بخش مرکزی شهرستان مراغه .

۲۸ ک جنوب خاوری مراغه - ۱۳ ک خاور شوسه مراغه بمیان دو آب کوهستانی - معتدل مالاریایی - سکنه ۴۵۶ - شیعه - ترکی .

آب از قنات و چشمه سارها - محصول غلات کشمش بادام زرد آلو - شغل زراعت - صنایع دستی جاجیم بافی - راه مالرو .

آید ده ۱۲ - ده جزء دهستان اجارود بخش گرمی شهرستان اردبیل

۴۸ ک شمال گرمی - ۵ ک شوسه بیله سوار اصلاندوز

کوهستانی - گرمسیر - سکنه ۱۳۰ - شیعه - ترکی

آب از چشمه - محصول غلات حبوبات - شغل زراعت و گله داری راه مالرو

آید ده ۱۳ - ده از دهستان چهارایماق بخش قره آغاج شهرستان مراغه  
۱۴ ک شمال باختری قره آغاج - ۱۴/۵ ک جنوب شوسه مراغه بمیان ده .

کوهستانی - معتدل مالاریایی - سکنه ۱۲۰ - شیعه - ترکی

آب از رودخانه - محصول غلات نخود بزرگ - شغل زراعت - صنایع دستی جاجیم بافی - راه مالرو .

آید ده ۱۴ - ده از دهستان چابپاره بخش قره ضیا الدین شهرستان خوی  
۱۲ ک جنوب قره ضیا الدین - ۹ ک خاور شوسه خوی بقره ضیا الدین

دره - معتدل مالاریایی - سکنه ۲۷ - شیعه - ترکی .

آب از قنات و چشمه - محصول غلات - شغل زراعت گله داری - صنایع دستی جاجیم بافی - راه مالرو .

آید ده ۱۵ - ده جزء دهستان کله بوز بخش مرکزی شهرستان میانه

۱۷ ک جنوب باختر میانه - ۱۷ ک شوسه تبریز میانه

کوهستانی - معتدل - سکنه ۱۰ - شیعه - ترکی

آب از چشمه - محصول غلات - شغل زراعت و گله داری - راه مالرو .

آید ده ۱۶ لو خان - ide-lu-xân - ده جزء دهستان آتش بیک بخش سراسکند شهرستان تبریز

۲۲ ک جنوب باختری مرکز بخش - ۶ ک بخط آهن میانه مراغه

کوهستانی - معتدل - سکنه ۳۶۳ - شیعه - ترکی

آب چشمه و رودخانه - محصول غلات و حبوبات - شغل زراعت و گله داری راه مالرو .

آید ده ۱۷ خلیفه - ide-lu-xalife - ده جزء دهستان آتش بیگ بخش سراسکند شهرستان تبریز

۲۴ ک جنوب باختری سراسکند - ۱۴ ک بخط آهن میانه و مراغه

کوهستانی - معتدل - سکنه ۷۷۲ - شیعه - ترکی

آب از چشمه - محصول غلات حبوبات - شغل زراعت گله داری راه مالرو .

آید ده ۱۸ یشه - âydice - ده از دهستان گاودول بخش حومه شهرستان مراغه

۶۰ ک جنوب خاوری مراغه - در مسیر راه ارا به رو میاندو آب شاهین دژ جلگه کنار رودخانه - معتدل مالاریایی - سکنه ۳۳۴ - شیعه و سنی ترکی کردی

آب از قوری چای و چشمه - محصول غلات چغندر - شغل زراعت - صنایع دستی جاجیم بافی - راه ارا به رو

آید ده ۱۹ ینلو - âydinlu - ده از دهستان برگشلو بخش حومه شهرستان رضایه .

۱۱ ک جنوب خاوری رضایه - ۱ ک شمال راه ارا به رو امامزاده برضایه جلگه - معتدل مالاریایی - سکنه ۲۵۷ - شیعه - ترکی

آب از شهر چای و قنات - محصول غلات توتون چغندر انگور و حبوبات شغل زراعت - صنایع دستی جوراب بافی - راه مالرو .

آید ده ۲۰ ینلو - ده جزء دهستان دیگله بخش هوراند شهرستان اهر

۲۱/۵ ک جنوب هوراند - ۸/۵ ک شوسه اهر کلپیر

کوهستانی - معتدل - سکنه ۱۸۷ - شیعه - ترکی

آب از چشمه ورودخانه محلی - محصول غلات سردرختی انگور - شغل  
 زراعت و گلخانه داری - راه مارو

**آیران دره سی - âyrân-darasi** - ده جزء دهستان ایرد موسی  
 بخش مرکزی شهرستان اردبیل

۱۵ ک جنوب باختری اردبیل - ۵ ک شوسه اردبیل تبریز  
 جلگه - معتدل - سکنه ۱۵ - شیعه - ترکی

آب از چشمه - محصول غلات حبوبات - شغل زراعت و گلخانه داری - راه مارو

**ایرانق - irânaq** - ده جزء دهستان مهرانرود بخش بستان آباد  
 شهرستان تبریز

۲۴ ک باختر بستان آباد - ۸ ک شوسه بستان آباد تبریز .  
 جلگه - سردسیر - سکنه ۱۹۳۹ - شیعه - ترکی

آب از رودخانه و چشمه - محصول غلات سیب زمینی یونجه درخت  
 تبریزی - شغل زراعت گلخانه داری - راه مارو

**ایراوانلو - irâvânlu** - ده از دهستان نازلو بخش حومه  
 شهرستان رضایه

۱۵/۵ ک شمال رضایه - ۳/۵ ک خاور شوسه رضایه بشاهپور .  
 جلگه - معتدل مالاریائی - سکنه ۱۱۰ - شیعه - ترکی .

آب از نازلو چای و چشمه - محصول غلات کشمش توتون چغندر حبوبات  
 شغل زراعت - صنایع دستی جوراب بافی - راه ارا به رو .

**ایرد موسی - ird-musi** - نام یکی از دهستان های حومه  
 شهرستان اردبیل این دهستان در قسمت باختر اردبیل در کوهستان  
 واقع و دارای آب هوای معتدل و سالم و آب مشروب آن از رودخانه  
 و از ۳۲ آبادی تشکیل شده و جمعیت آن در حدود ۲۱۹۶۰  
 شیعه ترکی و مرکز این دهستان ده ایرد موسی است و قراء مهم آن  
 عبارت از پیر آق قیر - اندر آب - لوزان - آتشگاه - دیوانق - دور آباد  
 شمس آباد

**ایرد موسی** - ده جزء دهستان ایرد موسی بخش مرکزی  
 شهرستان اردبیل (مرکز دهستان)

۱۵ ک باختر اردبیل - ۵ ک شوسه اردبیل تبریز  
 کوهستانی - معتدل - سکنه ۲۳۹۹ - شیعه - ترکی

آب از رودخانه ایرد موسی و چشمه - محصول غلات حبوبات - شغل  
 زراعت گلخانه داری - راه مارو - دبستان دارد

**ایرسکان - irsakân** - ده از دهستان برگشلو بخش حومه  
 شهرستان رضایه .

۱۴/۵ ک خاور رضایه - ۲/۵ ک جنوب شوسه گلما نغانه برضایه .  
 جلگه - معتدل مالاریائی - سکنه ۵۱ - شیعه - ترکی .

آب از شهر چای و چشمه - محصول غلات انگور چغندر توتون حبوبات  
 شغل زراعت - صنایع دستی جوراب بافی - راه ارا به رو

**ایرل - irel** - ده جزء بخش نمین شهرستان اردبیل

۶ ک شوسه اردبیل آستارا - ۱۵ ک خاور اردبیل  
 جلگه - معتدل - سکنه ۱۱۲۶ - شیعه - ترکی .

آب از رودخانه سقرچی و چشمه - محصول غلات حبوبات - شغل  
 زراعت گلخانه داری - صنایع دستی قالی بافی - راه مارو

**ایری بالا - iri-bâlâ** - ده جزء دهستان دیز مار باختری بخش  
 ورزقان شهرستان اهر

۳۹/۵ ک باختری ورزقان - ۲۱/۵ ک جاده تبریز باهر  
 کوهستانی - معتدل - سکنه ۹۱۴ - شیعه - ترکی

آب از چشمه و رودخانه کلو - محصول غلات و سر درختی حبوبات  
 شغل زراعت و گلخانه داری - صنایع دستی جاجیم بافی - سرای شاه عباسی  
 در گردنه ایری دارد - راه مارو

**ایری بوجاق - ayri-bujâq** - ده از دهستان او اوغلی بخش  
 حومه شهرستان خوی .

۱۱ ک شمال خاوری خوی - ۴ ک خاور شوسه خوی بماکو .  
 جلگه - معتدل مالاریائی - سکنه ۱۳۰۸ - شیعه - ترکی .

آب از نهر قره سو و چشمه - محصول غلات - شغل زراعت و گلخانه داری  
 صنایع دستی جاجیم جوراب بافی - راه ارا به رو

**ایری پائین - iri-pâin** - ده جزء دهستان دیز مار باختری  
 بخش ورزقان شهرستان اهر

۱۹ ک شمال باختری خروانق مرکز دهستان - ۳۳ ک جاده تبریز به جلفا  
 کوهستانی - گرمسیر مالاریائی - سکنه ۴۱۳ - شیعه - ترکی

آب از رودخانه ایری و چشمه - محصول غلات و سر درختی وانگور  
 انار انجیر برنج - شغل زراعت و گلخانه داری - صنایع دستی  
 جاجیم بافی - راه مارو

**آیزلو - âyezlu** - ده از دهستان چالدران بخش سیه چشمه  
 شهرستان ماکو.

۱۵ ک شمال سیه چشمه - ۵/۵ ک شمال خاوری شوسه سیه چشمه به  
 کلیسا کندی .

کوهستانی - سردسیر سالم - سکنه ۵۰ - شیعه - ترکی .

آب از چشمه - محصول غلات - شغل زراعت و گلخانه داری - صنایع دستی  
 جاجیم بافی - راه مارو

**ایزنجی - izanji** - ده جزء دهستان نیر بخش مرکزی شهرستان  
 اردبیل

۴۲ ک جنوب باختر اردبیل - ۶ ک شوسه اردبیل به تبریز  
 کوهستانی - معتدل - سکنه ۶۱۹ - شیعه - ترکی

آب از رودخانه آغلنغان - محصول غلات - شغل زراعت گلخانه داری  
 راه مارو

**ایستی سو (آب گرم) - isti-su** - ده از دهستان کنار بروژ بخش  
 صومای شهرستان رضایه

۶ ک شوسه اردبیل آستارا - ۱۵ ک خاور اردبیل  
 جلگه - معتدل - سکنه ۱۱۲۶ - شیعه - ترکی .

آب از رودخانه سقرچی و چشمه - محصول غلات حبوبات - شغل  
 زراعت گلخانه داری - صنایع دستی قالی بافی - راه مارو

**ایری بالا - iri-bâlâ** - ده جزء دهستان دیز مار باختری بخش  
 ورزقان شهرستان اهر

۳۹/۵ ک باختری ورزقان - ۲۱/۵ ک جاده تبریز باهر  
 کوهستانی - معتدل - سکنه ۹۱۴ - شیعه - ترکی

آب از چشمه و رودخانه کلو - محصول غلات و سر درختی حبوبات  
 شغل زراعت و گلخانه داری - صنایع دستی جاجیم بافی - سرای شاه عباسی  
 در گردنه ایری دارد - راه مارو

**ایری بوجاق - ayri-bujâq** - ده از دهستان او اوغلی بخش  
 حومه شهرستان خوی .

۱۱ ک شمال خاوری خوی - ۴ ک خاور شوسه خوی بماکو .  
 جلگه - معتدل مالاریائی - سکنه ۱۳۰۸ - شیعه - ترکی .

آب از نهر قره سو و چشمه - محصول غلات - شغل زراعت و گلخانه داری  
 صنایع دستی جاجیم جوراب بافی - راه ارا به رو

**ایری پائین - iri-pâin** - ده جزء دهستان دیز مار باختری  
 بخش ورزقان شهرستان اهر

۱۹ ک شمال باختری خروانق مرکز دهستان - ۳۳ ک جاده تبریز به جلفا  
 کوهستانی - گرمسیر مالاریائی - سکنه ۴۱۳ - شیعه - ترکی

آب از رودخانه ایری و چشمه - محصول غلات و سر درختی وانگور  
 انار انجیر برنج - شغل زراعت و گلخانه داری - صنایع دستی  
 جاجیم بافی - راه مارو

**آیزلو - âyezlu** - ده از دهستان چالدران بخش سیه چشمه  
 شهرستان ماکو.

۱۵ ک شمال سیه چشمه - ۵/۵ ک شمال خاوری شوسه سیه چشمه به  
 کلیسا کندی .

کوهستانی - سردسیر سالم - سکنه ۵۰ - شیعه - ترکی .

آب از چشمه - محصول غلات - شغل زراعت و گلخانه داری - صنایع دستی  
 جاجیم بافی - راه مارو

**ایزنجی - izanji** - ده جزء دهستان نیر بخش مرکزی شهرستان  
 اردبیل

۴۲ ک جنوب باختر اردبیل - ۶ ک شوسه اردبیل به تبریز  
 کوهستانی - معتدل - سکنه ۶۱۹ - شیعه - ترکی

آب از رودخانه آغلنغان - محصول غلات - شغل زراعت گلخانه داری  
 راه مارو

**ایستی سو (آب گرم) - isti-su** - ده از دهستان کنار بروژ بخش  
 صومای شهرستان رضایه

**ایشلیق - icliq** - ده جزء دهستان تیر چایی بخش ترکمان شهرستان بیانه .

۲۱ ک خاور بخش ترکمان - ۸ ک شوسه میانه تبریز .

کوهستانی - معتدل - سکنه ۲۰۶۴ - شیعه - ترکی .

آب از رودخانه ایشلیق - محصول غلات حبوبات - شغل زراعت گله داری راه مارلو - دبستان دارد .

**آیقِر چمن - âyqer - Çaman** - ده جزء دهستان سهند آباد بخش بستان آباد شهرستان تبریز .

۲۱ ک جنوب باختری بستان آباد - ۱۸ ک شوسه بستان آباد تبریز .

کوهستانی - سردسیر - سکنه ۲۳۹ - شیعه - ترکی .

آب از رودخانه و چشمه - محصول غلات - شغل زراعت گله داری راه مارلو .

**ایکی آغاج - iki-âqâj** - ده از دهستان نازلو بخش حومه شهرستان رضائیه .

۲۲ ک شمال رضائیه - ۴/۵ ک خاور شوسه رضائیه شاهپور .

جلگه - معتدل مالاریائی - سکنه ۲۷۰ - مسیحی - کلدانی .

آب از نازلو چای - محصول غلات توتون چغندر حبوبات کشمش شغل زراعت - صنایع دستی جوراب بافی - راه ارا به رو .

**ایگدیر - igdir** - ده از دهستان بر گشلو بخش حومه شهرستان رضائیه .

۱۴ ک جنوب خاوری رضائیه - راه ارا به رو دارد .

جلگه - معتدل مالاریائی - سکنه ۳۳۵ - شیعه - ترکی .

آب از شهر چای و چاه - محصول غلات توتون حبوبات چغندر انگور شغل زراعت - صنایع دستی جوراب بافی - راه ارا به رو .

**ایلان قره - ilân-qare** - ده از دهستان ساری سوباسار بخش بلدشت شهرستان ماکو .

۳۲ ک شمال باختری بلدشت - ۱۸ ک شمال راه ارا به رو و اوزون دیزه بیاکو . دره - معتدل مالاریائی - سکنه ۳۵ - سنی - کردی .

آب از چشمه - محصول غلات - شغل زراعت و گله داری - صنایع دستی جاجیم بافی - راه مارلو - قشلاق ایل جلالی میباشد .

**ایلان کوشی - ilân-koc** - ده جزء دهستان منجوان بخش خدا آفرین شهرستان تبریز .

۳۵ ک جنوب خدا آفرین - ۲۱ ک شوسه اهر به کلبر .

کوهستانی - معتدل - سکنه ۱۰۶ - شیعه - ترکی .

آب از چشمه و رودخانه محلی - محصول غلات - شغل زراعت و گله داری - راه مارلو .

**ایلانلو - ilânlu** - ده از دهستان کچلرات بخش بلدشت شهرستان ماکو .

۴ ک جنوب خاوری بلدشت - تانازیک راه ارا به رو دارد .

۳۴ ک شمال خاوری هشتیان - ۵ ک باختر شوسه رضائیه شاهپور .

دره - سردسیر سالم - سکنه ۲۶۰ - سنی - کردی

آب از چشمه - محصول غلات توتون - شغل زراعت و گله داری

صنایع دستی جاجیم بافی - راه مارلو - چشمه آب گرم معدنی دارد .

**ایستی سو (آب گرم)** - ده از دهستان چالدران بخش سیه چشمه شهرستان ماکو .

۶ ک جنوب باختری سیه چشمه - ۲ ک باختر شوسه سیه چشمه بغوی .

جلگه - معتدل مالاریائی - سکنه ۱۸۰ - شیعه - ترکی .

آب از دره قطور و ایستی سو - محصول غلات - شغل زراعت و گله داری

صنایع دستی جاجیم بافی - راه ارا به رو

در ۲ ک جنوب باختری قریه دو چشمه معدنی سرد و گرم میباشد

**ایشقلو - icaqlu** - ده جزء دهستان اوزومندل بخش ورزقان شهرستان اهر

۱۱ ک جنوب باختری ورزقان - ۶ ک جاده تبریز باهر

کوهستانی - معتدل - سکنه ۴۴۶ - شیعه - ترکی

آب از چشمه - محصول غلات و حبوبات - شغل زراعت و گله داری

راه مارلو

**ایشقلو** - ده از دهستان آجرلو بخش مرکزی شهرستان مراغه .

۶۴ ک جنوب خاوری مراغه - ۲۷ ک شمال خاوری شوسه شاهین دژ

بیانه رو آب .

کوهستانی - معتدل سالم - سکنه ۹۵ - سنی - کردی .

آب از چشمه - محصول غلات گرجک - شغل زراعت و گله داری - صنایع

دستی جاجیم بافی - راه مارلو

**ایشگه - icge** - ده از دهستان آجرلو بخش مرکزی شهرستان مراغه .

۴۸ ک جنوب خاوری مراغه - ۲۶ ک شمال خاوری شوسه میانه رو آب

به شاهین دژ .

کوهستانی - معتدل سالم - سکنه ۲۲۱ - شیعه - ترکی .

آب از چشمه - محصول غلات حبوبات - شغل زراعت و گله داری

صنایع دستی جاجیم بافی - راه مارلو .

**ایشگه سو - icge-su** - ده از دهستان برادوست بخش صومای شهرستان رضائیه .

۲۲ ک جنوب خاوری هشتیان - ۱۷/۵ ک شمال راه ارا به روسرو .

کوهستانی - سردسیر - سکنه ۲۵۰ - سنی - کردی .

آب از رود سرو و چشمه - محصول غلات توتون - شغل زراعت و

گله داری - صنایع دستی جاجیم بافی - راه ارا به رو .

**ایشگه سو** - ده از دهستان قره قویون بخش حومه شهرستان ماکو .

۴۹ ک جنوب خاوری ماکو - در مسیر شوسه سیه چشمه بقره ضیاء الدین

جلگه - معتدل مالاریائی - سکنه ۱۱۲ - شیعه - ترکی .

آب از قنات چشمه - محصول غلات حبوبات - شغل زراعت و گله داری

صنایع دستی جاجیم جوراب بافی - راه شوسه .

**ایلخانلار - ilxânlâr** - ده جزء دهستان مغان بخش گرمی شهرستان اردبیل .

۱۲ ک جنوب خاور گرمی - ۱۲ ک شوسه بیله سوار گرمی .

کوهستانی - گرمسیر - سکنه ۱۵۰ - شیعه - ترکی .

آب از چاه - محصول غلات و حبوبات - شغل زراعت و گلهداری - راه مالرو

**ایلخچی - ilxçi** - ده جزء دهستان اجارود بخش گرمی شهرستان اردبیل

۶ ک شمال خاوری بخش گرمی - ۵ ک شوسه گرمی و بیله سوار

جلگه - گرمسیر - سکنه ۴۰۰ - شیعه - ترکی

آب از چشمه - محصول غلات و حبوبات - راه مالرو .

در دو محل بنام ایلخچی بالا و پائین مشهور سکنه بالا ۲۲۵ نفر است .

**ایلخچی** - ده از دهستان کلغوران بخش مرکزی شهرستان اردبیل .

۱۲ ک باختر اردبیل - در مسیر شوسه اردبیل تبریز .

کوهستانی - معتدل - سکنه ۳۹۷ - شیعه - ترکی .

آب از رودخانه - محصول غلات حبوبات - شغل زراعت و گلهداری

راه مالرو .

**ایلخچی** - ده از دهستان خسرو شاه بخش اسکو شهرستان تبریز

۱۱ ک باختر اسکو - در مسیر شوسه تبریز دهخوارقان .

جلگه - معتدل - سکنه ۳۴۵ - شیعه - ترکی .

آب از قنات و چشمه - محصول غلات بادام حبوبات - شغل زراعت و

گلهداری - راه شوسه - دبستان دارد .

**ایلخچی** - ده از دهستان آتش بیگ بخش سراسکند شهرستان

تبریز .

۴ ک باختر مرکز بخش - ۲۵ ک بغط آهن مراغه به میانه .

کوهستانی - معتدل - سکنه ۳۱۲ - شیعه - ترکی .

آب از چشمه و رودخانه - محصول غلات حبوبات بنه - شغل زراعت

گلهداری - راه مالرو .

**ایلخچی** - ده از دهستان اجارود بخش گرمی شهرستان اردبیل .

۶ ک خاوری گرمی - ۵ ک شوسه گرمی به بیله سوار .

کوهستانی - گرمسیر - سکنه ۱۵۰ - شیعه - ترکی .

آب از چشمه - محصول غلات حبوبات - شغل زراعت و گلهداری

راه مالرو .

**ایلخچی** - ده از دهستان گیوی بخش سنجد شهرستان هروآباد .

۸ ک جنوب مرکز بخش (گیوی) - ۱ ک شوسه هروآباد به میانه .

کوهستانی - گرمسیر - سکنه ۱۱۰ - شیعه - ترکی .

آب از چشمه - محصول غلات حبوبات برنج - شغل زراعت گلهداری

صنایع دستی فرش بافی - راه مالرو .

**ایلوانق - ilvânaq** - ده از دهستان خاناندیل بخش مرکزی

شهرستان هروآباد .

۵ ک باختری هروآباد - ۲/۵ ک شوسه هروآباد بیانه .

دامنه - معتدل مالاریائی - سکنه ۲۴۸ - شیعه - ترکی .

آب از قنات و چشمه - محصول غلات بنه - شغل زراعت و گلهداری

صنایع دستی جاجیم بافی - راه ارا بهرو .

**ایلانو تپه - ilânlu-tape** - ده از دهستان مرحمت آباد بخش

میاندوآب شهرستان مراغه .

۷ ک شمال باختری میاندوآب - ۱/۵ ک شمال باختری شوسه مراغه میاندوآب

جلگه - معتدل مالاریائی - سکنه ۱۹۰ - شیعه - ترکی .

آب از سیچین رود و چاه - محصول غلات حبوبات - شغل زراعت

صنایع دستی گلیم بافی - راه مالرو .

**ایلانلی - ilânli** - ده از دهستان بهی بخش بوکان شهرستان مهاباد .

۴ ک شمال خاوری بوکان - ۱۸/۵ ک خاور هوسه بوکان به میاندوآب .

کوهستانی - معتدل سالم - سکنه ۷۴ - سنی - کردی .

آب از چشمه - محصول غلات توتون حبوبات - شغل زراعت و گلهداری

صنایع دستی جاجیم بافی - راه مالرو .

**ایل تیمور - il-teymur** - نام یکی از دهستانهای چهارگانه

بخش حومه شهرستان مهاباد است .

این دهستان در قسمت باختری بخش واقع .

حدود آن بشرح زیر میباشد .

از شمال بدیهستان آخناچی مهاباد و شرویران .

جنوب بدیهستان گورگ مهاباد .

خاور ، تورجان

باختر ، لاهیجان و منگور

موقعیت طبیعی دهستان مزبور کوهستانی و هوای آن معتدل و در بعضی

از سالها در تابستان درجه حرارت به ۳۵- میرسد

آب قراء از رودخانه مهاباد و چشمه (برف و باران) تامین میگردد .

شغل عمده ساکنین زراعت و گلهداری است .

صنایع دستی زنان جاجیم و جوراب بافی .

محصولات عمده عبارت از غلات توتون حبوبات و محصولات دامی است .

از ۷۹ آبادی بزرگ و کوچک تشکیل شده و جمعیت آن در حدود

۱۲۳۶۰ نفر و قراء مهم بشرح زیر میباشد .

اسکی بغداد - باغچه - بهرام - قلعه تپه - ایل تیمور .

مرکز دهستان قریه اسکی بغداد میباشد .

راه شوسه مهاباد بسر دشت از این دهستان میگردد و مابقی

راههای آن مالرو پیاده رو است

**ایل تیمور** - ده از دهستان ایل تیمور بخش حومه شهرستان مهاباد .

۳۳ ک جنوب مهاباد - ۳ ک خاور شوسه مهاباد سردشت .

کوهستانی - معتدل مالاریائی - سکنه ۲۴۶ - سنی - کردی .

آب از رودخانه مهاباد - محصول غلات چغندر توتون حبوبات - شغل

زراعت و گلهداری - صنایع دستی جاجیم بافی - راه مالرو .



**اینجه** - ده از دهستان چهاردولی بخش مرکزی شهرستان مراغه ۷۵ك جنوب خاوری مراغه- ۱۶/۵ك خاورشوسه شاهین دژ بیابان و آب کوهستانی - معتدل سالم - سکنه ۱۰۰ - سنی - کردی - آب از چشمه - محصول غلات کرجک - شغل زراعت و گله داری - صنایع دستی

جاجیم بافی - راه مارو

**اینجه باش کهریز** - inje-bâc-kahriz - ده از دهستان قره قویون بخش حومه شهرستان ماکو.

۴۵ك جنوب خاوری ماکو - درمیر شوسه تازه کند به سیه چشمه از دره - معتدل مالاریایی - سکنه ۲۰۰ - علی الهی - ترکی.

آب از قنات - محصول غلات حبوبات - شغل زراعت و گله داری - صنایع دستی جاجیم جوراب بافی - راه شوسه .

**اینجه پائین** - inje-pâin - ده از دهستان چالدران بخش سیه چشمه شهرستان ماکو

۱۴ك جنوب خاوری سیه چشمه - ۲/۵ك جنوب شوسه سیه چشمه بقره ضیاء الدین.

دره - سردسیر سالم - سکنه ۶۰ - سنی - کردی

آب چشمه - محصول غلات - شغل زراعت و گله داری - صنایع دستی جاجیم بافی راه مارو - باین ده اینجه طاهر نیز میگویند

**اینجه دره سی** - inje-darasi - ده از دهستان گچلرات بخش بلدشت شهرستان ماکو

۳۳ك جنوب خاوری بلدشت - ۸ك شمال راه ارا بهرو تپه سی دلیک

دامنه - معتدل مالاریایی - سکنه ۸۵ - شیمه - ترکی

آب از چشمه - محصول غلات پنبه - شغل زراعت و گله داری - صنایع دستی جاجیم بافی - راه مارو.

**اینجه سلیم** - inje-salim - ده از دهستان چالدران بخش سیه چشمه شهرستان ماکو

۱۴/۵ك جنوب خاوری سیه چشمه - ۲ك جنوب شوسه سیه چشمه به قره ضیاء الدین.

کوهستانی - سردسیر سالم - سکنه ۱۳۰ - شیمه و سنی - کردی و ترکی آب از چشمه - محصول غلات حبوبات - شغل زراعت و گله داری - صنایع دستی جاجیم بافی - راه ارا بهرو

**اینجه صلاح** - inje-salâh - ده از دهستان چالدران بخش سیه چشمه شهرستان ماکو

۱۵/۵ك جنوب خاوری سیه چشمه - ۳/۵ك جنوب شوسه سیه چشمه به قره ضیاء الدین

دامنه - سردسیر سالم - سکنه ۳۱۸ - سنی - کردی

آب از دره دیلبله زو چشمه - محصول غلات - شغل زراعت و گله داری - صنایع دستی جاجیم بافی - راه ارا بهرو

کوهستانی - گرمسیر مالاریایی - سکنه ۱۹۳ - شیمه - ترکی . آب از دورشته چشمه - محصول غلات حبوبات - شغل زراعت گله داری صنایع دستی جاجیم و گلیم بافی - راه مارو - محل سکنی ایل شاطرانلو **ایمان کندی** - imân-kandi - ده از دهستان انگوت بخش گرمی شهرستان اردبیل.

۳۰ك باختر تازه کندوانگوت - ۳۰ك شوسه گرمی به بیله سوار.

کوهستانی - گرمسیر - سکنه ۱۳۴ - شیمه - ترکی.

آب از چشمه - محصول غلات حبوبات - شغل زراعت و گله داری راه مارو.

**ایمچه** - imçe - ده از دهستان دیجویین بخش مرکزی شهرستان اردبیل.

۱۵ك باختری اردبیل - ۱۰ك شوسه مشکین بار دبیل.

کوهستانی - معتدل - سکنه ۸۰۵ - شیمه - ترکی.

آب از رودخانه و چشمه - محصول غلات صیفی - شغل زراعت و گله داری - راه مارو.

**ایمچه** - imcije - ده از دهستان چهار اویماق بخش قره آغاچ شهرستان مراغه.

۱۲ك شمال باختری قره آغاچ - ۱۰ك شوسه مراغه بیابانه.

کوهستانی - معتدل مالاریایی - سکنه ۴۸۵ - شیمه - ترکی.

آب از چشمه شور - محصول غلات نخود بزرگ - شغل زراعت - صنایع دستی جاجیم بافی - راه مارو.

**ایمیر** - eymir - ده از بخش نین شهرستان اردبیل .

۲۸ك شمال اردبیل - ۵۰۰ متری شوسه گرمی بار دبیل.

کوهستانی - معتدل - سکنه ۳۱۰ - شیمه - ترکی .

آب از چشمه - محصول غلات حبوبات - شغل زراعت و گله داری - راه مارو - مرکز دهستان ایبیر.

**اینانلو** - inânlu - ده از دهستان کلغوران بخش مرکزی شهرستان اردبیل .

۱۸ك جنوب باختری اردبیل - ۳ك شوسه تبریز بار دبیل.

کوهستانی - معتدل - سکنه ۴۸۹ - شیمه - ترکی.

آب از چشمه - محصول غلات حبوبات - شغل زراعت و گله داری - راه مارو.

**اینجه** - inje - ده از دهستان گوی آغاچ بخش شاهین دژ شهرستان مراغه .

۳۳ك جنوب خاور شاهین دژ - ۱/۵ك جنوب خاوری راه ارا بهرو شاهین دژ به تکاب.

کوهستانی - معتدل - سکنه ۲۰۰ - سنی - کردی.

آب از چشمه - محصول غلات کرجک ذرت - شغل زراعت گله داری - صنایع دستی جاجیم بافی - راه مارو

در دو محل بنام اینجه ملاح با دو پایین مشهور سکنه پایین ۲۲۸ نفر است

**اینجه طاهر - inje-tâher** - به اینجه پایین مراجعه شود

**اینجه قدیم - inje-qadim** - ده از دهستان قره قویون بخش حومه شهرستان ماکو

۴۲ ک جنوب خاوری ماکو - ۴۲ ک باختر شوسه تازه کند به سیه چشمه

ده و کوهستانی - معتدل مالاریایی - سکنه ۲۱۴ - علی الهی - ترکی  
آب از قنات و چشمه - محصول غلات - شغل زراعت و گله داری - صنایع دستی  
جاجیم جوراب بافی - راه مالرو

**اینجه - inje** - ده جزء دهستان گورابیم بخش مرکزی شهرستان اردبیل

۱۸ ک جنوب باختری اردبیل - ۱۵ ک شوسه اردبیل تبریز

کوهستانی - معتدل - سکنه ۳۱۷ - شیعه - ترکی

آب از چشمه - محصول غلات حبوبات - شغل زراعت گله داری - راه مالرو

**اینجه** - ده از دهستان ساری سوباسار بخش بلدشت شهرستان ماکو

۳۷ ک شمال باختری بلدشت - ۱۶ ک شمال شوسه ماکو بلدشت

کوهستانی - معتدل مالاریایی - سکنه ۱۴۷ - سنی - کردی

آب از چشمه - محصول غلات - شغل زراعت و گله داری - صنایع دستی

گلیم بافی - راه مالرو - قشلاق عشایر جلالی

در دو محل متصل بهم بنام اینجه بالا و پایین مشهورند

**ایوبلی - ayyubli** - ده از دهستان نازلو بخش حومه شهرستان

رضاییه

۱۹ ک شمال خاوری رضاییه - ۲ ک خاور راه اراابه رورضاییه به آده

جلگه - معتدل سالم - سکنه ۱۸۶ - شیعه - ترکی

آب از نازلو جای - محصول غلات چغندر توتون حبوبات کشمش - شغل

زراعت - صنایع دستی جوراب بافی - راه اراابه رو

**ایورق - ivaraq** - ده جزء دهستان تیرچائی بخش کمان شهرستان

میانه

۱۹ ک شمال خاوری ترکمان - ۱۱ ک شوسه میانه خلخال

کوهستانی - معتدل - سکنه ۴۹۵ - شیعه - ترکی

آب از چشمه - محصول غلات بزرگ عدس نخود سیاه

شغل زراعت و گله داری - راه مالرو

**ایوریق - ivriq** - ده جزء دهستان هیر بخش مرکزی شهرستان

اردبیل

۱۸ ک جنوب خاوری اردبیل - در مسیر شوسه ایوریق اردبیل

دامنه - معتدل - سکنه ۸۸۳ - شیعه - ترکی

آب از چشمه - محصول غلات و حبوبات - شغل زراعت گله داری

راه شوسه

**ایوق - ivaq** - ده جزء دهستان ابرغان بخش مرکزی شهرستان

سراب

۲۴ ک جنوب باختری سراب - ۹ ک شوسه سراب تبریز

جلگه - معتدل - سکنه ۱۰۵۰ - شیعه - ترکی

آب از چشمه - محصول غلات حبوبات - شغل زراعت گله داری - راه مالرو

**ایوند - ivand** - ده جزء دهستان رودقات بخش مرکزی شهرستان

مرند

۳۰ ک جنوب خاوری مرند - ۱۳ ک شوسه و خط آهن مرند تبریز

جلگه - سردسیر - سکنه ۹۳۵ - شیعه - ترکی

آب از رودخانه و چشمه - محصول غلات بادام ارزن - شغل زراعت

گله داری - راه مالرو

**ایونچی - oyunçi** - ده از دهستان بهی بخش بوکان شهرستان

مهاباد

۱۶/۵ ک شمال خاوری بوکان - ۱۳/۵ ک خاور شوسه بوکان بمسقو

کوهستانی - معتدل سالم - سکنه ۱۷۷ - سنی - کردی

آب از زرینه رود - محصول غلات چغندر توتون حبوبات - شغل زراعت

و گله داری - صنایع دستی جاجیم بافی - راه مالرو

## ب

ب - ۱

- ۶۹ -

ب - ۱

**بابا باغی** - *âbâd-bâqi* - ده جزء دهستان مواضعخان بغش  
ورزقان شهرستان اهر

از لحاظ اداری تابع بغش بدستان آباد شهرستان تبریز  
۹ک شمال تبریز - ۶ شوسه تبریز و مرند

کوهستانی - معتدل - سکنه ۵ - شیعه - ترکی

آب از چشمه - محصول غلات حبوبات بادام کشمش - راه مالرو

**باباجان** - *bâbâ-jân* - ده جزء دهستان حومه بغش مرکزی  
شهرستان اهر

۲۰ک شمال خاوری اهر - ۳ک شوسه اهر کلپیر

کوهستانی - معتدل - سکنه ۵۳۶ - شیعه - ترکی

آب از چشمه - محصول غلات حبوبات - شغل زراعت و گلهداری - صنایع  
دستی گلیم و فرش بافی - راه مالرو

**بابارود** - *bâbâ-rud* - ده از دهستان باراندوزچای بغش  
حومه شهرستان رضایه

۲۴ک جنوب خاوری رضایه - ۴ک شمال خاوری شوسه مها باد بر رضایه  
چلگه - معتدل مالاریایی - سکنه ۴۸۳ - مسیحی - کلهانی

آب از درین قلمه - محصول غلات توتون حبوبات انگور چغندر برنج - شغل زراعت  
صنایع دستی جوراب بافی - راه ارا به رو - از راه ترکمان میتوان اتومبیل برد

**باباش گندی** - *bâbâc-kandi* - ده از دهستان مغان بغش  
گرمی شهرستان اردبیل

۲۴ک شمال گرمی - در مسیر شوسه گرمی بیله سوار

چلگه - گرمسیر - سکنه ۶۳۵ - شیعه - ترکی

آب از رود بالهاری - محصول غلات حبوبات - شغل زراعت و گلهداری  
راه مالرو.

**باباقازی** - *bâbâ-qâzi* - ده از دهستان سراجو بغش مرکزی  
شهرستان مراغه.

۳۵/۵ک خاوری مراغه - ۱۸ک جنوب شوسه مراغه بمیان

دره - معتدل سالم - سکنه ۱۶۲ - شیعه - ترکی.

آب از چشمه محصول غلات نخود توتون چغندر - شغل زراعت - صنایع  
دستی جاجیم بافی - راه مالرو.

**باباکلک** - *bâbâ-kalak* - ده از دهستان گاونول بغش مرکزی  
شهرستان مراغه

۲۸ک جنوب خاوری مراغه - ۱۵ک جنوب شوسه مراغه به سراسکند  
کوهستانی - معتدل مالاریایی - سکنه ۴۴۹ - شیعه - ترکی.

آب از قنوات و چشمه سارها - محصول غلات حبوبات کشمش بادام زردالو  
شغل زراعت - صنایع دستی جاجیم بافی - راه مالرو

**بابا کندی رود** - *bâbâ-kandi-rud* - ده جزء بغش سراسکند  
شهرستان تبریز

۱۸ک باختر سراسکند - ۱۸ک بغض آهن مراغه میان

کوهستانی - معتدل - سکنه ۸۴۹ - شیعه - ترکی

آب از چشمه و رودخانه - محصول غلات حبوبات - شغل زراعت گلهداری  
راه مالرو

**بابا کندی کوه** - *bâbâ-kndi-kuh* - ده از بغش سراسکند  
شهرستان تبریز

۸ک شمال سراسکند - ۱ک شوسه سراسکند سیاه چمن

کوهستانی - معتدل - سکنه ۱۲۵ - شیعه - ترکی

آب از چشمه - محصول غلات حبوبات پنبه - شغل زراعت گلهداری  
راه مالرو

**بابا گزرگر** - *bâbâ-gorgor* - ده جزء دهستان آتشی بیگه  
بغش سراسکند شهرستان تبریز

۳۰ک جنوب باختری سراسکند - ۳ک شوسه تبریز میان

کوهستانی - معتدل - سکنه ۱۲۸ - شیعه - ترکی

آب از چشمه - محصول غلات حبوبات - شغل زراعت گلهداری - راه مالرو

**بابا گنجه** - *bâbâ-ganje* - ده از دهستان نازلو بغش حومه  
شهرستان رضایه

۲۰ک شمال خاوری رضایه - ۶ک خاور شوسه رضایه بشاهپور

چلگه - معتدل مالاریایی - سکنه ۱۰۰ - شیعه - ترکی

آب از نازلوچای - محصول غلات توتون چغندر حبوبات کشمش - شغل  
زراعت - صنایع دستی جوراب بافی - راه ارا به رو

**بابالو** - *bâbâlu* - ده از دهستان چالدران بغش سیه چشمه  
شهرستان ماکو

۱۴ک خاور سیه چشمه - ۵/۵ک شمال شوسه قره ضیاء الدین بسیه چشمه  
چلگه - معتدل سالم - سکنه ۴۴۳ - شیعه - ترکی

آب از چشمه - محصول غلات زردالو - شغل زراعت و گلهداری - صنایع دستی  
جاجیم بافی - راه مارلو

**بابلان** - *bâbolân* - ده جزء دهستان گلخوران بخش مرکزی  
شهرستان اردبیل

۵۰ ک شمال اردبیل - ۳۰ ک بشوسه اردبیل آستارا

چلگه - معتدل - سکنه ۸۷ - شیعه - ترکی

آب از رودخانه بالغلو و چشمه - محصول غلات - شغل زراعت و گلهداری  
راه مارلو.

**بابونه** - *bâbune* - ده از دهستان چهار اویماق بخش قره آغاج  
شهرستان مراغه.

۲۱ ک جنوب خاوری قره آغاج - ۴۰ ک جنوب خاوری شوسه مراغه بمیان.

کوهستانی - معتدل مالاریائی - سکنه ۲۰۶ - شیعه - ترکی.

آب از رود خانه آیدوغیش - محصول غلات بزرگ زرد آلو - شغل  
زراعت - صنایع دستی جاجیم بافی - راه مارلو.

در سه محل بفاصله یک کیلو متر بنام بابونه پائین و بالا وسط مشهور  
سکنه پائین ۳۰ وسط ۶۴ میباد.

**بابی** - *bâbi* - ده جزء دهستان اجارود بخش گرمی شهرستان اردبیل  
۱۱ ک شمال خاوری گرمی - ۳۰ ک شوسه گرمی بیله سوار

کوهستانی - گرمسیر - سکنه ۲۰۰ - شیعه - ترکی

آب از چشمه - محصول غلات حبوبات - شغل زراعت و گلهداری راه مارلو

**بایان** - *bâbiyân* - ده جزء دهستان مشکین خاوری بخش مرکزی  
شهرستان مشکین شهر

۲۴ ک جنوب خاوری مشکین شهر - ۱۰ ک شوسه مشکین شهر اردبیل

چلگه - معتدل - سکنه ۱۲۱ - شیعه - ترکی

آب از چشمه (کوه سیلان) - محصول غلات حبوبات - شغل زراعت و  
گلهداری - راه مارلو

**باتما نقلیج** - *bâtmân-qelij* - ده جزء دهستان آتش بیگ  
بخش سراسکند شهرستان تبریز

۴۴ ک باختر مرکز بخش - ۲۷ ک بخط آهن میانه مراغه

کوهستانی - معتدل - سکنه ۵۳۵ - شیعه - ترکی

آب از چشمه ورودخانه - محصول غلات حبوبات پنبه - شغل زراعت گله  
داری - راه مارلو

**باتما نقلیج بالا** - *bâtmân-qelij-bâlâ* - ده جزء دهستان آتش  
بیگ بخش سراسکند شهرستان تبریز

۷۴ ک باختر سراسکند - ۳۲ ک شوسه تبریز میانه

کوهستانی - معتدل - سکنه ۱۸ - شیعه - ترکی

آب از چشمه ورودخانه - محصول غلات و حبوبات پنبه - شغل  
زراعت گله داری - راه مارلو

آب از چشمه - محصول غلات - شغل زراعت و گلهداری - صنایع دستی

جاجیم بافی - راه ارا بهرو در تابستان - میتوان اتومبیل برد

**بابانظر** - *bâbâ-nazar* - ده از دهستان احمدآباد بخش تکاب  
شهرستان مراغه

۲۶ ک شمال خاوری تکاب - ۵۰ ک جنوب خاوری راه ارا بهرو نصرت آباد  
به تکاب.

کوهستانی - معتدل - سکنه ۱۳۹ - شیعه - ترکی

آب از چشمه سارها - محصول غلات بادام حبوبات کرچک - شغل زراعت و  
گلهداری - صنایع دستی جاجیم بافی - راه مارلو.

**بابانور** - *bâbâ-nur* - ده از دهستان آند بخش حومه شهرستان  
خوی.

۶۵ ک شمال باختری خوی - ۸ ک جنوب راه ارا بهرو خان به ملحلی

دره و کوهستانی - سردسیر سالم - سکنه ۳۶ - سنی - کردی

آب از چشمه - محصول غلات - شغل زراعت و گلهداری - صنایع دستی جاجیم  
بافی - راه مارلو

**بابایلو** - *bâbâylu* - ده جزء دهستان گرمادوز بخش کلپیر  
شهرستان اهر

۳۲/۵ ک شمال خاوری کلپیر - ۳۲/۵ ک شوسه اهر کلپیر

کوهستانی - معتدل - سکنه ۱۴۲ - شیعه - ترکی

آب از دورشته چشمه - محصول غلات - شغل زراعت و گلهداری - صنایع  
دستی فرش و گلیم بافی - راه مارلو

**بابایلو** - ده جزء دهستان منجوان بخش خداآفرین شهرستان تبریز

۹ ک جنوب خداآفرین - ۲۶ ک شوسه اهر کلپیر

کوهستانی - معتدل - سکنه ۴۲ - شیعه - ترکی

آب از چشمه - محصول غلات - شغل زراعت و گلهداری - راه مارلو

**بابر** - *bâber* - ده از دهستان ساری سو باسار بخش بلدشت  
شهرستان ماکو

۲۹/۵ ک باختر بلدشت - در مسیر راه ارا بهرو اوزون دیزه بسا کو

چلگه - معتدل مالاریائی - سکنه ۲۳۵ - شیعه - ترکی

آب از ساری سو - محصول غلات پنبه توتون حبوبات کرچک - شغل زراعت  
صنایع دستی جوراب بافی - راه ارا بهرو - تابستان میتوان اتومبیل برد

**بابره** - *bâbere* - ده جزء دهستان هرزندات بخش ونوز  
شهرستان مرند

۲۶ ک شمال مرند - ۵۰ ک بشوسه و خط آهن جلفا مرند

چلگه - سردسیر - سکنه ۶۵۱ - شیعه - ترکی

آب از رودخانه و چشمه - محصول غلات نخود زردالو - شغل زراعت و  
گلهدازی - راه مارلو - از دو ده بابر بالا و پائین تشکیل گردیده

**بابگان** - *bâbakân* - ده از دهستان رمال بخش حومه شهرستان خوی  
۲۳ ک جنوب باختری خوی - ۵/۵ ک جنوب راه ارا بهرو خوی به قطور

دره کوهستانی - معتدل مالاریائی - سکنه ۱۴۰ - سنی - کردی

**باجاباج - bājābāj** - ده جزء دهستان مواضع خان بخش ورزقان  
شهرستان اهر

۱۷۵ ک جنوب ورزقان - ۱۰ ک شوشه تبریز باهر  
کوهستانی - معتدل - سکنه ۶۴۵ - شیعه - ترکی

آب از چشمه - محصول غلات - شغل زراعت و گله داری - صنایع دستی  
گلیم بافی - راه مارو

**باجرگه - bājerge** - ده از دهستان حومه بخش صومای  
شهرستان رضاییه.

۲۱ ک شمال خاوری هشتیان در مسیر راه ارا بهرو شاهپور .

دره - سردسیر - سکنه ۱۳۲ - سنی - کردی

آب از چشمه - محصول غلات توتون - شغل زراعت و گلهداری - صنایع  
دستی جاجیم بافی - راه ارا بهرو

**باجوند - bājvand** - ده از دهستان آختاچی بخش حومه  
شهرستان مهاباد .

۲۵ ک شمال خاوری مهاباد - ۱۴ ک باختر شوشه بوکان بیاندو آب .  
کوهستانی - معتدل مالاریایی - سکنه ۱۳۴ - سنی - کردی .

آب از چشمه - محصول غلات توتون حبوبات - شغل زراعت و گلهداری  
صنایع دستی جاجیم بافی - راه مارو

**بادام - bādām** - ده از دهستان شهروران بخش حومه شهرستان  
مهاباد .

۳/۵ ک شمال خاوری مهاباد - ۶ ک جنوب شوشه مهاباد بیاندو آب .  
کوهستانی - معتدل سالم - سکنه ۱۴۵ - سنی - کردی

آب از چشمه - محصول غلات توتون - شغل زراعت و گلهداری - صنایع  
دستی جاجیم بافی - راه مارو

**باداملو - bādāmlu** - ده از دهستان قوریچای بخش قره آغاج  
شهرستان مراغه

۵ ک جنوب باختری قره آغاج - ۲ ک شمال خاوری شوشه میاندو آب  
به شاهین دژ

کوهستانی - معتدل مالاریایی - سکنه ۱۵۰ - شیعه - ترکی .  
آب از چشمه - محصول غلات نخود کرچک - شغل زراعت - صنایع دستی

جاجیم بافی - راه مارو  
**باداملو** - ده از دهستان آجرلو بخش مرکزی شهرستان مراغه .

۷۷ ک جنوب خاوری مراغه - ۳۵ ک شمال خاوری شوشه شاهین دژ به  
میاندو آب .

کوهستانی - معتدل - سکنه ۱۲۹ - شیعه - ترکی .  
آب از چشمه - محصول غلات نخود کرچک - شغل زراعت و گله داری

صنایع دستی جاجیم بافی - راه مارو .  
**بادام یار - bādām-yār** - ده جزء دهستان گاوگان بخش

دهخوارقان شهرستان تبریز

۱۲ ک جنوب خاوری دهخوارقان - ۱۲ ک شوشه تبریز دهخوارقان

جلگه - معتدل - سکنه ۲۵۲ - شیعه - ترکی

آب از چشمه - محصول غلات توتون بادام کنجد - شغل زراعت و  
گله داری - راه مارو

**بادخرید - bād-xarid** - ده از دهستان حومه بخش تکاب  
شهرستان مراغه .

۶ ک شمال تکاب - ۲ ک خاور راه ارا بهرو تکاب شاهین دژ .

دره - معتدل سالم - سکنه ۲۰۴ - سنی - کردی .

آب از چشمه - محصول غلات بادام حبوبات کرچک - شغل زراعت و گله  
داری - صنایع دستی جاجیم بافی - راه مارو

**بادکی - bādeki** - ده از دهستان چایپاره بخش قره ضیاالدین  
شهرستان خوی .

۲/۵ ک باختر قره ضیاالدین - ۱ ک خاور شوشه قره ضیاالدین بخوی .

جلگه - معتدل مالاریایی - سکنه ۳۱۰ - شیعه - ترکی .

آب از آغچای - محصول غلات حبوبات - شغل زراعت و گله داری  
صنایع دستی جاجیم بافی - راه ارا به رو در تابستان میتوان

انومیل برد  
**بادکی** - ده از دهستان روضهچای بخش حومه شهرستان رضاییه .

۴/۵ ک شمال باختری رضاییه - ۳ ک باختر شوشه رضاییه شاهپور .

جلگه - معتدل مالاریایی - سکنه ۱۳۱ - شیعه و مسیحی - ترکی گلدانی .  
آب از شهرچای - محصول غلات توتون حبوبات انگور - شغل زراعت

صنایع دستی جوراب بافی - راه مارو  
**بادلی - bādellu** - ده جزء دهستان کاغذکنان بخش کاغذکنان  
شهرستان هرو آباد

۱۸ ک شمال باختری آغ کند - ۷/۵ ک شوشه میانه زنجان  
کوهستانی - گرمسیر مالاریایی - سکنه ۱۵۹ - شیعه - ترکی

آب از چشمه - محصول غلات حبوبات سر درختی - شغل زراعت و  
گلهداری - صنایع دستی جاجیم و گلیم بافی - راه مارو

**باد محمود - bād-mahmud** - ده از دهستان حومه بخش  
تکاب شهرستان مراغه .

۲/۵ ک شمال باختری تکاب - ۱/۵ ک باختر راه ارا بهرو تکاب شاهین دژ .  
دامنه - معتدل - سکنه ۱۶۶ - شیعه - ترکی .

آب از چشمه - محصول غلات حبوبات بادام کرچک - شغل زراعت و  
گلهداری - صنایع دستی جاجیم بافی - راه مارو .

**بادین آباد منگور - bādin-ābād-mangur** - ده از  
دهستان منگور بخش حومه شهرستان مهاباد .

۵ ک جنوب باختری مهاباد - ۹ ک باختر شوشه مهاباد سردشت .  
جلگه - معتدل سالم - سکنه ۴۴ - سنی - کردی

آب از رودخانه بادین آباد - محصول غلات توتون حبوبات - شغل زراعت

وگله داری - صنایع دستی جاجیم بافی - راه ارا به رو - تابستان  
میتوان اتومبیل برد .

**بادین آوا (بادین آباد) - bādin-âvâ** - ده از دهستان پیران بخش  
حومه شهرستان مهاباد .

۵۷ ک جنوب باختری مهاباد - ۱۵ ک جنوب خاوری شوسه خانه به نقده  
کوهستانی - سردسیر سالم - سکنه ۱۳۹ - سنی - کردی

آب از رودخانه بادین آباد - محصول غلات توتون حبوبات - شغل  
زراعت وگله داری - صنایع دستی جاجیم بافی - راه ارا به رو

**باراچوق - bâraçuq** - ده از دهستان برگشلو بخش حومه  
شهرستان رضایه .

۹ ک جنوب خاوری رضایه - ۱ ک جنوب راه ارا به رو اما مزاده بر رضایه .  
جلگه - معتدل مالاریائی - سکنه ۱۳۵ - شیعه - ترکی .

آب از شهرچای وچشمه - محصول غلات چغندر توتون انگور حبوبات  
شغل زراعت - صنایع دستی جوراب بافی - راه ارا به رو .

**باراز - bârâz** - ده از دهستان دیزجرود بخش عجب شیر شهرستان  
مراغه

۲۶ ک شمال خاوری عجب شیر - ۱۸/۵ ک شمال خاوری شوسه مراغه  
به دهغورقان .

دره کوهستانی - معتدل - سکنه ۳۰۵ - شیعه - ترکی .  
آب از چشمه - محصول غلات حبوبات - شغل زراعت - راه مالرو .

**باراندوز - bâranduz** - ده از دهستان باراندوز چای بخش  
حومه شهرستان رضایه

۱۸ ک جنوب رضایه - ۵/۵ ک باختر شوسه رضایه بمهاباد .  
جلگه - معتدل مالاریائی - سکنه ۴۲۶ - شیعه - ترکی .

آب از باراندوز چای - محصول غلات انگور توتون چغندر حبوبات  
برنج - شغل زراعت - صنایع دستی جوراب بافی - راه ارا به رو

دهستان دارد .

**باراندوز چای - bâranduz-çay** - نام یکی از دهستانهای  
شش گانه بخش حومه شهرستان رضایه است .

در جنوب خاوری رضایه واقع و موقعیت آن در قسمت خاوری وکنار  
دریاچه جلگه و مالاریائی مابقی کوهستانی و سالم میباشد .

حدود - از شمال محدود است به دهستان برگشلو از جنوب به دهستان  
حول از خاور به دریاچه رضایه از باختر بدشت و مرگور .

هوای دهستان مزبور معتدل ولی کنار دریاچه نسبت به قسمتهای کوهستانی  
گرمسیر است .

آب دهستان بوسیله رودخانه باراندوز و برگشلو و بعضی قرا آن از  
آب برف و باران تأمین میگردد .

از ۱۰۲ آبادی بزرگ و کوچک تشکیل و نفوس آن در حدود  
۱۶۸۳۰ نفر مذهب شیعه - سنی - مسیحی - زبان ترکی - کردی

کلدانی بوده .

محصولات عمده آن غلات حبوبات توتون چغندر کشمش برنج چون  
بیشتر قرا این دهستان دارای باغات انگور است بیشتر مالکین در  
۱۵ مرداد ماه بیباغات هریست و در ۱۵ مهر ماه پس از برداشت محصول  
مراجعت مینمایند و قراء عمده آن عبارتند از: بالانچ - اردشا - قره آغاج  
بابارود - باراندوز - توماتر - دیزج تمکه .

شوسه رضایه و مهاباد از این دهستان میگذرد ولی اکثر راههای این  
منطقه ارا به رو و در فصل تابستان میتوان اتومبیل برد - شغل بعضی از

ساکنین کنار دریاچه استغراج نمک از آب دریاچه میباشد و نام این دهستان  
بواسطه وجود رودخانه باراندوز معروف به دهستان باراندوز چای میباشد .

**بارانلو - bâranlu** - ده از دهستان خسرو شاه بخش اسکو  
شهرستان تبریز .

۹ ک شمال باختری مرکز اسکو - ۲ ک شوسه تبریز باسکو .

جلگه - معتدل - سکنه ۲۲۰ - شیعه - ترکی .

آب از آچی چای و چشمه - محصول غلات بادام - شغل زراعت گله داری  
راه مالرو .

**بارانی عجم - bârani-ajam** - ده از دهستان حومه بخش نقده  
شهرستان رضایه .

۱۲/۵ ک شمال خاوری نقده - ۱ ک باختر شوسه رضایه بمحمدیار .  
دره - معتدل مالاریائی - سکنه ۱۷۵ - شیعه - ترکی .

آب از نهر یادگار لو - محصول غلات برنج چغندر توتون حبوبات - شغل  
زراعت وگله داری - صنایع دستی جاجیم بافی - راه شوسه

**بارانی کرد - bârani-kord** - ده از دهستان حومه بخش سلدوز  
شهرستان رضایه .

۱۳/۵ ک شمال خاوری نقده - در مسیر شوسه محمدیار بر رضایه .

دره - معتدل مالاریائی - سکنه ۲۰۹ - سنی - کردی .

آب از نهر یادگار لو - محصول غلات توتون چغندر حبوبات - شغل زراعت  
وگله داری - صنایع دستی جاجیم بافی - راه شوسه .

**باربون - bârbun** - ده از دهستان نازلو بخش حومه شهرستان  
رضایه .

۱/۳ ک شمال باختری رضایه - ۱ ک باختر شوسه رضایه بشاهپور .

جلگه - معتدل مالاریائی - سکنه ۱۳۰ - شیعه - ترکی .

آب از نازلو چای - محصول غلات توتون چغندر کشمش حبوبات - شغل  
زراعت - صنایع دستی جوراب بافی - راه ارا به رو .

**بارجوق - bârjuq** - ده از دهستان چهارویماق بخش قره آغاج  
شهرستان مراغه .

۶/۵ ک جنوب خاوری قره آغاج - ۳۱ ک جنوب شوسه مراغه بیبانه .

کوهستانی - معتدل - سکنه ۲۹۸ - شیعه - ترکی .

آب از چشمه - محصول غلات نخود بزرگ زرد آلو - شغل زراعت - صنایع  
دستی جاجیم بافی - راه مالرو .

**۳۳** ک جنوب خاوری رضایه - ۱۰ ک جنوب باختری شوسه مه‌آباد رضایه دره - معتدل سالم - سکنه ۳۴ - سنی - کردی .  
 آب از درین قله - محصول غلات توتون - شغل زراعت و گله‌داری صنایع دستی جاجیم بافی - راه مالرو .

**باروق - bâruq** - ده جزء دهستان دیو بیجین بخش مرکزی شهرستان اردبیل - ۱۰ ک باختری اردبیل - ۶ ک شوسه مشکین اردبیل .  
 کوهستانی - معتدل - سکنه ۲۴۵۸ - شیعه - ترکی .  
 آب از رودخانه باروق و چشمه - محصول غلات حبوبات صیفی - شغل زراعت گله‌داری - راه مالرو .  
 تیره‌ای از ایل شاهسون در این ده سکنی دارد .

**باروق** - ده از دهستان گاو دول بخش مرکزی شهرستان مراغه .  
 ۲۵ ک جنوب خاوری مراغه - ۷ ک شمال خاوری راه ارا به رو میاندو آب به شاهین دز .  
 جلگه - معتدل مالاریائی - سکنه ۲۱۸۱ - شیعه - ترکی .  
 آب از قوری‌چای و چاه - محصول غلات چند حبوبات کشتی بادام زردآلو - شغل زراعت - صنایع دستی جاجیم بافی - راه ارا به رو .

**باروق** - ده جزء دهستان آلان بر آغوش بخش آلان بر آغوش شهرستان سراب .  
 ۱۲ ک شمال باختری مهربان - ۲۳/۵ ک شوسه تبریز سراب .  
 جلگه - معتدل - سکنه ۶۵۸ - شیعه - ترکی .  
 آب از چشمه - محصول غلات - شغل زراعت و گله‌داری و کارگری - صنایع دستی فرش بافی - راه مالرو .

**باروق** - ده از دهستان چهاراو یماق بخش قره‌آغاج شهرستان رضایه ۳۷ ک شمال خاوری قره‌آغاج - ۲۴ ک جنوب شوسه مراغه بمیانہ .  
 کوهستانی - معتدل مالاریائی - سکنه ۴۵ - شیعه - ترکی .  
 آب از چشمه - محصول غلات برنج - شغل زراعت - صنایع دستی جاجیم بافی - راه مالرو .

**بارون - bârun** - ده از دهستان چالدران بخش سیه چشمه شهرستان ماکو .  
 ۱۶/۱ ک شمال خاوری سیه چشمه - ۱۴ ک شمال خاوری شوسه سیه چشمه به کلیسا کندی .  
 کوهستانی - سردسیر سالم - سکنه ۱۶۲ - شیعه - ترکی .  
 آب از چشمه ونهر دیک - محصول غلات - شغل زراعت و گله‌داری صنایع دستی جاجیم بافی - راه مالرو .

**باری - bâri** - ده از دهستان انزل بخش حومه شهرستان رضایه .  
 ۴ ک شمال رضایه - ۳ ک خاور شوسه رضایه بشاهپور .  
 دامنه - معتدل سالم - سکنه ۳۵۷ - سنی - کردی .  
 آب از چشمه و قنات - محصول غلات توتون چند بادام کشتی حبوبات شغل زراعت - صنایع دستی جاجیم بافی - راه ارا به رو .

**بارزیل - bârzil** - ده از دهستان مشکین باختری بخش مرکزی شهرستان مشکین شهر .  
 ۸ ک شمال مشکین شهر - ۶ ک شوسه مشکین شهر واهر .  
 جلگه - معتدل - سکنه ۲۳۳ - شیعه - ترکی .  
 آب از چشمه و خیابوچای - محصول غلات حبوبات - شغل زراعت و گله‌داری - راه مالرو .

**بازرگان - bâzergân** - ده از دهستان قله دره سی بخش حومه شهرستان ماکو .  
 ۱۸ ک شمال باختری ماکو - در مسیر شوسه ایران و ترکیه .  
 دامنه - معتدل مالاریائی - سکنه ۴۴۰ - شیعه - ترکی .  
 آب از آغ‌چای - محصول غلات - شغل زراعت و گله‌داری - صنایع دستی جاجیم بافی - راه شوسه .  
 دارای پستخانه تلفن‌خانه اداره گمرک شهر بانی پاسگاه مرزی دبستان میباید .

**بازرگان** - ده از دهستان منگور بخش حومه شهرستان مه‌آباد .  
 ۴۶ ک جنوب باختری مه‌آباد - ۳۱ ک باختر شوسه مه‌آباد بردشت کوهستانی - سردسیر سالم - سکنه ۱۸۰ - سنی - کردی .  
 آب از رودخانه بادین آباد - محصول غلات توتون حبوبات - شغل زراعت و گله‌داری - صنایع دستی جاجیم بافی - راه مالرو .

**بارنج - bârenj** - ده جزء دهستان مهرانرود بخش بستان آباد شهرستان تبریز  
 ۷ ک جنوب خاوری شهر تبریز - ۱ ک شوسه تبریز واهر جلگه - بیلاقی و سردسیر - سکنه ۳۶۱۳ - شیعه - ترکی  
 آب از چشمه و باریج‌چای - محصول غلات حبوبات سنجد - شغل زراعت گله‌داری - راه مالرو

**باروت آقاجی - bârut-âqâji** - ده از دهستان چهاراو یماق بخش قره‌آغاج شهرستان مراغه  
 ۴۰ ک جنوب خاوری قره‌آغاج - ۱ ک شمال خاوری راه ارا به رو احمدآباد به تکاب  
 کوهستانی - معتدل مالاریائی - سکنه ۹۳ - شیعه - ترکی .  
 آب از چشمه - محصول غلات نخود - شغل زراعت - صنایع دستی جاجیم بافی راه مالرو

**باروج - bâruj** - ده جزء دهستان یامچی بخش مرکزی شهرستان مرند .  
 ۱۰ ک شمال باختری مرند - ۴ ک راه آهن جلغا مرند جلگه - معتدل - سکنه ۶۵۰ - شیعه - ترکی .  
 آب از رودخانه - محصول غلات پنبه - شغل زراعت گله‌داری - راه مالرو

**باروژ - bâruj** - ده از دهستان باراندوزچای بخش حومه شهرستان رضایه .

**باریس - bāris** - ده جزء دهستان مشکین خاوری بخش مرکزی شهرستان مشکین شهر .

۱۰ ک شمال مشکین شهر - ۱۰ ک شوسه مشکین شهر اردبیل .  
چلگه - معتدل - سکنه ۱۵۱ - شیعه - ترکی .

آب از چشمه و خیاوچائی - محصول غلات و حبوبات صیفی - شغل  
زراعت و کله داری - راه مارلو .

**باریکائی - bārikāi** - ده از دهستان گورک سردشت بخش سردشت  
شهرستان مهاباد .

۱۷/۵ ک خاور سردشت - ۱۰ ک خاور شوسه سردشت به مهاباد .

کوهستانی و جنگلی - معتدل مالاریائی - سکنه ۱۲۹ - سنی - کردی  
آب از رودخانه سردشت - محصول غلات توتون حبوبات - شغل زراعت  
و کله داری - صنایع دستی جاجیم بافی - راه مارلو .

**باس آوا (باس آباد) - bās-āvā** - ده از دهستان ملکاری بخش  
سردشت شهرستان مهاباد .

۷/۵ ک شمال خاوری سردشت - ۴ ک شمال راه ارا به رو بیوران به سردشت  
کوهستانی و جنگلی - معتدل سالم - سکنه ۱۹۶ - سنی - کردی .

آب از چشمه - محصول غلات توتون مازوج کتیرا - شغل زراعت و کله  
داری - صنایع دستی جاجیم بافی - راه مارلو .

**باسک - bāsk** - نام یکی از دهستانهای ۷ گانه بخش سردشت شهرستان  
مهاباد - در جنوب خاوری بخش واقع و هوای آن معتدل و نسبتا  
سالم می باشد .

حدود آن از شمال بدهستان کلاس و بریاجی . از جنوب بدهستان بانه  
و مرز عراق از خاور بدهستان کلاس و نماشیر بانه از باختر بدهستان  
بریاجی و آلان .

موقعیت دهستان کوهستان و جنگلی که درخت های میوه جنگلی  
زیاد داشته بطوریکه اهالی معاش خود را از فروش میوه جات تامین  
مینمایند .

آب قراء از چشمه سارها و رودخانه زاب کوچک تامین گردیده و زراعت  
این منطقه کم لذا اهالی آن بی بضاعت میباشند و در بعضی از قراء  
کله داری هم معمول است :

دهستان باسک از ۱۹ آبادی بزرگ و کوچک تشکیل شده و جمعیت آن  
در حدود ۲۶۷۰ نفر و قراء مهم آن عبارتند : کریوس - شلماش - کوله  
سرپائین و بالا - نیک آباد - صنایع دستی زنان جاجیم و جوراب بافی  
است محصول عمده آن میوه جنگلی و محصول دامی و جزئی غلات  
و توتون است .

مرکز دهستان قریه قلطه میباشد .

راههای آن تمام مارلو و پیاده و جنگلی است .

**باس کدو - bās-kadu** - ده از دهستان بریاجی بخش سردشت  
شهرستان مهاباد .

۲/۵ ک شمال سردشت - ۰/۵ ک شمال راه ارا به رو بیوران به سردشت .  
کوهستانی - معتدل سالم - سکنه ۷۲ - سنی - کردی .

آب از رودخانه سردشت - محصول غلات توتون مازوج کتیرا - شغل  
زراعت و کله داری - صنایع دستی جاجیم بافی - راه ارا به رو .

**باسمنج - bāsmenj** - ده جزء دهستان مهران رود بخش بستان آباه  
شهرستان تبریز .

۱۹ ک جنوب خاوری بستان آباد - در مسیر شوسه تبریز تهران .  
چلگه - ییلاقی سردسیر - سکنه ۳۶۴۲ - شیعه - ترکی .

آب از چشمه و بارنج چای - محصول غلات و حبوبات سیب زمینی سنجید  
شغل زراعت و کله داری - راه مارلو .

**باش آچق - bâc-âçeq** - ده از دهستان آجرلو بخش مرکزی  
شهرستان مراغه

۱/۵ ک جنوب خاوری مراغه - ۰/۵ ک شمال خاوری شوسه میانندو آب  
به شاهین دژ .

کوهستانی - معتدل - سکنه ۱۳۴ - شیعه - ترکی .

آب از چشمه سار - محصول غلات نخود کرجک - شغل زراعت کله داری  
صنایع دستی جاجیم بافی - راه مارلو .

**باشبرات - bâc-barât** - ده از دهستان گوی آهناج بخش شاهین  
دژ شهرستان مراغه .

۴ ک جنوب خاوری شاهین دژ - ۴ ک شمال راه ارا به رو شاهین دژ به  
تکاب .

کوهستانی - معتدل سالم - سکنه ۴۴ - سنی - کردی .

آب از چشمه - محصول غلات نخود کرجک - شغل زراعت کله داری  
صنایع دستی جاجیم بافی - راه مارلو .

**باش بلاغ - bâc-bolâq** - ده از دهستان آجرلو بخش مرکزی  
شهرستان مراغه .

۵ ک جنوب خاوری مراغه - ۲۲/۵ ک شمال خاوری شوسه میانندو آب  
بشاهین دژ .

کوهستانی - معتدل - سکنه ۳۰۱ - شیعه - ترکی .

آب از چشمه - محصول غلات نخود - شغل زراعت - صنایع دستی جاجیم بافی  
راه مارلو .

**باش بلاغ** - ده از دهستان ایل تیمور بخش حومه شهرستان مهاباد .  
۴ ک جنوب خاوری مهاباد - ۲۲ ک خاور شوسه مهاباد سردشت .

کوهستانی - معتدل سالم - سکنه ۲۲۶ - سنی - کردی .

آب از چشمه - محصول غلات توتون حبوبات - شغل زراعت و کله داری  
صنایع دستی جاجیم بافی - راه مارلو .

**باش بلاغ** - ده جزء دهستان آتش بیگ بخش سراسکند شهرستان  
تبریز .

۳ ک شمال باختری سراسکند - ۱۲ ک بشوسه تبریز میانه .

کوهستانی - معتدل - سکنه ۲۱۶ - شیعه - ترکی .



آب از چشمه - محصول غلات حبوبات - شغل زراعت - راه مارو .

**باش بلاغ** - ده جزء دهستان کاغذکنان بخش کاغذکنان شهرستان هروآباد .

۵/۵ ک خاور آغ کند - ۲۲/۵ ک شوسه میانه زنجان کوهستانی - معتدل - سکنه ۱۰۲ - شیمه - ترکی .

آب ازدورشته چشمه - محصول غلات حبوبات سردرختی - شغل زراعت و گلهداری - صنایع دستی جاجیم و گلیم بافی - راه مارو .

**باش خلیج** - **bâc-xalaj** - ده جزء دهستان آتش بیک بخش سراسکند شهرستان تبریز .

۵ ک باختر سراسکند - ۱۵ ک بخت آهن میانه و مراغه .

کوهستانی - معتدل - سکنه ۱۲۰ - شیمه - ترکی .

آب از چشمه و رودخانه - محصول غلات و حبوبات - شغل زراعت گلهداری راه مارو .

**باش سیز** - **bâc-siz** - ده جزء دهستان سهندآباد بخش بستان آباد شهرستان تبریز .

۱۸ ک جنوب بستان آباد - ۱۵ ک بشوسه تبریز بستان آباد .

جلگه - سردسیر - سکنه ۹۱۲ - شیمه - ترکی .

آب از رودخانه آغ بلاغ - محصول غلات یونجه سیب زمینی - شغل زراعت گلهداری - راه مارو .

**باش سیز** - ده جزء دهستان اوچان بخش بستان آباد شهرستان تبریز ۸ ک جنوب باختری بستان آباد - ۶ ک بشوسه بستان آباد تبریز

جلگه - سردسیر - سکنه ۵۶۴ - شیمه - ترکی .

آب از چشمه - محصول غلات درخت تبریزی - شغل زراعت گله داری راه مارو .

**باش سیز** - ده جزء دهستان کاغذکنان بخش کاغذکنان شهرستان هروآباد ۱۳/۵ ک جنوب خاوری آغ کند - ۲۳ ک شوسه میانه زنجان

کوهستانی - گرمسیر مالاریائی - سکنه ۷۹ - شیمه - ترکی .

آب از چشمه - محصول غلات و حبوبات و سردرختی - شغل زراعت و گلهداری - صنایع دستی جاجیم و گلیم بافی - راه مارو .

**باشکند** - **bâc-kand** - ده جزء دهستان عباسی بخش بستان آباد شهرستان تبریز .

۲۴ ک خاور بستان آباد - ۱۲ ک بشوسه میانه تبریز .

جلگه - سردسیر - سکنه ۳۴۹ - شیمه - ترکی .

آب از چشمه - محصول غلات - شغل زراعت گلهداری - راه مارو .

**باشکند** - ده جزء دهستان گورائیم بخش مرکزی شهرستان اردبیل ۴۸ ک جنوب باختری اردبیل - ۱۵ ک شوسه اردبیل تبریز

کوهستانی - معتدل - سکنه ۳۰۷ - شیمه - ترکی .

آب از چشمه و رودخانه باش کند - محصول غلات - شغل زراعت گله داری صنایع دستی گلیم بافی - راه مارو .

**باشکند** - ده از دهستان قلمه دره سی بخش حومه شهرستان ماکو .

۱۶/۵ ک شمال باختری ماکو - ۴ ک خاور شوسه ماکو به بازرگان دره و کوهستانی - معتدل سالم - سکنه ۱۹۹ - شیمه - ترکی .

آب از رودخانه آغ چای - محصول غلات حبوبات کنجد کرچک بزرگ شغل زراعت و گلهداری - صنایع دستی جاجیم بافی - راه ارابه رو

از راه ارابه رو کمش تپه به باشکند میتوان اتومبیل برد .

**باشلامبشو** - **bâclâmboclu** - ده از دهستان نازلو بخش حومه شهرستان رضاییه .

۲۸ ک شمال خاوری رضاییه - ۴ ک خاور شوسه رضاییه بشاهپور .

جلگه - معتدل مالاریائی - سکنه ۳۴۷ - شیمه - ترکی .

آب از نازلو چای - محصول غلات توتون و چغندر حبوبات - شغل زراعت صنایع دستی جوراب بافی - راه ارابه رو .

**باشماق** - **bâcmâq** - ده جزء دهستان کله بوز بخش مرکزی شهرستان میانه .

۲۳ ک جنوب باختری میانه - ۸ ک بخت آهن میانه مراغه - ۲۳ ک شوسه تبریز میانه .

کوهستانی - معتدل - سکنه ۴۰۰ - شیمه - ترکی

آب از چشمه - محصول غلات عدس نخود - شغل زراعت و گلهداری راه مارو .

**باشماق** - ده جزء بخش سراسکند شهرستان تبریز .

۷ ک شمال خاوری سراسکند - ۱۳ ک بشوسه تبریز میانه

کوهستانی - معتدل - سکنه ۶۹۲ - شیمه - ترکی

آب از چشمه - محصول غلات حبوبات - شغل زراعت گلهداری - راه مارو

**باطلاق** - **bâtlâq** - ده جزء دهستان گرم بخش ترک شهرستان میانه .

۲۰ ک خاور بخش - ۱۶ ک شوسه میانه و خلخال

کوهستانی - معتدل - سکنه ۸۱ - شیمه - ترکی

آب از چشمه - محصول غلات نخود عدس بزرگ - شغل زراعت و گلهداری راه مارو

**باغ** - **bâq** - ده از دهستان بریاجی بخش سردشت شهرستان مهاباد ۳ ک خاور سردشت - ۱ ک جنوب شوسه سردشت به مهاباد .

کوهستانی و جنگلی - سردسیر سالم - سکنه ۹۸ - سنی - کردی

آب از رودخانه سردشت - محصول غلات توتون کتیرا - شغل زراعت و گلهداری - صنایع دستی جاجیم بافی - راه مارو .

**باغ** - ده از دهستان حومه بخش شاهین دژ شهرستان مراغه

۲۶ ک جنوب خاوری شاهین دژ - ۱۱ ک جنوب باختری راه ارابه رو شاهین دژ به تکاب .

کوهستانی - معتدل سالم - سکنه ۳۰۹ - سنی - کردی .

آب از چشمه - محصول غلات کرچک حبوبات - شغل زراعت گلهداری صنایع دستی جاجیم بافی - راه مارو .

**باغچه چيک** - *bâqçe-jik* - ده ازدهستان حومه بخش شاهپور شهرستان خوی .

۶ک جنوب خاوری شاهپور - ۱/۵ک شمال شوسه شاهپور برضایه - جلگه - معتدل مالاریایی - سکنه ۱۸۰ - شیمه و آسوری - ترکی و کلدانی .

آب از رودخانه زولا - محصول غلات حبوبات - شغل زراعت و گله داری صنایع دستی جاجیم بافی .

راه اراهرو - از راه شاهپور در تابستان میتوان اتومبیل برد .

**باغچه چوق** - *bâqçe-çuq* - ده از دهستان قلعه دره سی بخش حومه شهرستان ماکو .

۷ک باختر ماکو - ۱/۵ک جنوب شوسه ماکو به بازروگان دره - سردسیر سالم - سکنه ۵۵۱ - شیمه - ترکی .

آب از آغ چای - محصول غلات حبوبات کنگد کرچک - بزوک - شغل زراعت و گله داری - صنایع دستی جاجیم بافی - راه شوسه .

**باغچه سرا** - *bâqçe-sarâ* - ده ازدهستان مرکزی بخش آستارا شهرستان اردبیل .

۳ک باختر آستارا - درمیر شوسه اردبیل آستارا .

چنگل - گرمسیر مالاریایی - سکنه ۶۳۴ - شیمه - ترکی طالشی آب از رودخانه وچاه - محصول برنج صیفی جزئی غلات - شغل زراعت و گله داری و تهیه ذغال از چوب چنگل اره کشی - دارای یک دبستان دولتی است - این ده را بشکه سرا نیز مینامند .

**باغچه میشه** - *bâqçe-mice* - ده از دهستان کوی آغاج بخش شاهین دژ شهرستان مراغه .

۳۰ک جنوب خاوری شاهین دژ - ۱ک جنوب راه اراهرو شاهین دژ بتکاب کوهستانی - معتدل سالم - سکنه ۲۴۲ - سنی - کردی .

آب از چشمه - محصول غلات بادام کرچک - شغل زراعت گله داری - صنایع دستی جاجیم بافی - راه مالرو .

**باغدره** - *bâq-dare* - ده ازدهستان اواولی بخش حومه شهرستان خوی .

۱۱ک شمال خاوری خوی - ۴ک باختر شوسه خوی بیجلفا .

جلگه - معتدل مالاریایی - سکنه ۵۶۰ - شیمه - ترکی .

آب از رودخانه قودوخ بوغان - محصول غلات پنبه کرچک - شغل زراعت گله داری - صنایع دستی جاجیم بافی - راه اراهرو - از راه تازه کند باینده میتوان اتومبیل برد .

**باغدره سی** - *bâq-darasi* - ده از دهستان گرم بخش ترک شهرستان میانه .

۲۱ک جنوب خاوری بخش - ۴ک شوسه خلخال میانه .

کوهستانی - معتدل - سکنه ۴۰ - شیمه - ترکی .

آب از چشمه - محصول غلات نخودسیاه عدس - شغل زراعت و گله داری راه مالرو .

در دومحل بفاصله ۲ کیلومتر بنام باغ بالا و پامین مشهور و سکنه باغ پامین ۱۸۶ نفر می باشد

**باغبانان** - *bâqbânân* - ده جزء دهستان کاغذکنان شهرستان هروآباد

۲۲ک شمال آغکنه - ۱۳ک شوسه هروآباد میانه

کوهستانی - گرمسیر مالاریایی - سکنه ۱۶۸ - شیمه - ترکی آب از چشمه - محصول غلات حبوبات سر درختی - شغل زراعت و

گله داری - صنایع دستی جاجیم و گلیم بافی - راه مالرو در دومحل بفاصله ۱ کیلومتر بنام باغبانان بالا و پامین معروف سکنه

باغبانان پامین ۶۸ نفر میباشد

**باغچقاز** - *bâq-jeqâz* - ده جزء دهستان کاغذکنان بخش کاغذکنان شهرستان هروآباد

۱۶ک شمال باختری آغکنه - ۴ک شوسه میانه زنجان کوهستانی - معتدل مایل بگرمی مالاریایی - سکنه ۴۲۸ - شیمه - ترکی

آب از دورشته چشمه - محصول غلات و حبوبات و سر درختی - شغل زراعت و گله داری - صنایع دستی جاجیم گلیم بافی - راه مالرو .

در دومحل بفاصله ۴ کیلومتر بنام باغچقاز بالا و پامین معروف و سکنه باغچقاز بالا ۳۵۰ نفر و محل سکنی ایل قاجیکانلومی باشد

**باغچه** - *bâqçe* - ده از دهستان ایل تیمور بخش حومه شهرستان مهاباد .

۳۴ک جنوب خاوری مهاباد - ۱۴/۵ک خاور شوسه مهاباد به سردشت کوهستانی - معتدل سالم - سکنه ۵۱۸ - سنی - کردی .

آب از دره - محصول غلات توتون حبوبات - شغل زراعت و گله داری صنایع دستی جاجیم بافی - راه مالرو .

**باغچه** - ده از دهستان بهی بخش بوکان شهرستان مهاباد .

۲۴ک خاوری بوکان - ۲۴ک خاور شوسه بوکان به میانند و آب کوهستانی - معتدل مالاریایی - سکنه ۳۲۰ - سنی - کردی .

آب از زرینه رود - محصول غلات چندر توتون حبوبات - شغل زراعت و گله داری - صنایع دستی جاجیم بافی - راه مالرو .

**باغچه جیق** - *bâqçe-jiq* - ده جزء دهستان آتش بیگ بخش سراسکنده شهرستان تبریز

۳۷ک باختر سراسکنده - ۲۳ک شوسه تبریز میانه بخط آهن مراغه کوهستانی - معتدل - سکنه ۲۸۳ - شیمه - ترکی

آب از چشمه رودخانه - محصول غلات حبوبات پنبه - شغل زراعت گله داری - راه مالرو .

**باغچه جیق** - ده جزء دهستان گنجگاه بخش سنجد شهرستان هروآباد

۱۵ک باختر مرکز بخش (کیوی) - ۵ک بشوسه اردبیل هروآباد کوهستانی - معتدل - سکنه ۲۳۵ - شیمه - ترکی

آب از چشمه - محصول غلات و حبوبات - شغل زراعت گله داری صنایع دستی قالی بافی - راه مالرو .

**باغ شیخان** - *bâq-ceyxân* - ده از دهستان گورگ بخش حومه شهرستان مهاباد .

۶۱ ک خاوری مهاباد - ۲۲ ک باختر شوسه بوکان بسقر .

کوهستانی - سردسیر سالم - ۱۶۰ - شیخه - کردی .

آب از رود شیتو - محصول غلات توتون حبوبات - شغل زراعت گله‌داری صنایع دستی جاجیم بافی - راه مارلو .

**باغلا** - *bâqlâr* - ده از دهستان کلپیر بخش کلپیر شهرستان اهر .  
۶ ک جنوب کلپیر - ۲ ک شوسه اهر کلپیر .

کوهستانی - معتدل مایل بگرمی مالاریایی - سکنه ۱ - شیخه - ترکی  
آب از چشمه - محصول غلات - شغل زراعت و گله‌داری - راه مارلو .  
( دهات همجوار زراعت میکنند )

**باغلوچه** - *bâqluje* - ده از دهستان حومه بخش شاهین‌دژ شهرستان مراغه .

۱ ک جنوب خاوری شاهین‌دژ - ۵ ک خاور راه اراپه روشاهین دژ بتکاب کوهستانی - معتدل سالم - سکنه ۱۱۳ - سنی - کردی .

آب از چشمه - محصول غلات بادام کرچک - شغل زراعت گله‌داری صنایع دستی جاجیم بافی - راه مارلو .

**باغلوچه** - ده از دهستان چهار اویمان بخش قره‌آغاج شهرستان مراغه .

۳ ک جنوب خاوری قره‌آغاج - ۴۹ ک جنوب شوسه مراغه بیانه .

کوهستانی - معتدل - سکنه ۹۹ - شیخه - ترکی .

آب از چشمه - محصول غلات نخود زرد آلو - شغل زراعت - صنایع دستی جاجیم بافی - راه مارلو .

**باغلوچه** - *bâqluŝe* - ده از دهستان تورجان بخش بوکان شهرستان مهاباد .

۲۱ ک جنوب باختری بوکان - ۹ ک باختر شوسه بوکان بسقر .

کوهستانی - معتدل مالاریایی - سکنه ۳۹۲ - سنی - کردی .

آب از سیمین‌رود - محصول غلات توتون حبوبات - شغل زراعت گله‌داری صنایع دستی جاجیم بافی - راه مارلو .

**باغ معروف** - *bâq-ma'ruf* - ده از دهستان سر درود بخش اسکو شهرستان تبریز .

۱۳ ک شمال مرکز اسکو - ۳ ک شوسه تبریز بمراغه - ۲ ک خط آهن مراغه بتبریز .

جلگه - معتدل - سکنه ۳۵۳ - شیخه - ترکی .

آب از آچی‌چای و چشمه - محصول غلات حبوبات بادام کرچک - شغل زراعت و گله‌داری - راه مارلو .

**باغ وزیر** - *bâq-vazir* - ده از دهستان صوفیان بخش شبستر شهرستان تبریز .

۷ ک باختر شبستر - ۴ ک شوسه راه آهن مرند تبریز .

کوهستانی - معتدل - سکنه ۱۹۷ - شیخه - ترکی .

آب از چشمه - محصول غلات حبوبات - شغل زراعت و گله‌داری - راه مارلو

**بایری** - *bâq-yeri* - ده از دهستان قوریچای بخش قره‌آغاج شهرستان مراغه .

۳۷ ک شمال باختری قره‌آغاج - ۷ ک جنوب شوسه مراغه بیانه .

کوهستانی - معتدل - سکنه ۱۹۵ - شیخه - ترکی .

آب از چشمه - محصول غلات نخود زرد آلو - شغل زراعت - صنایع دستی جاجیم بافی - راه مارلو .

**باغ یعقوب** - *bâq-ya'qub* - ده جزء دهستان مهرانرود بخش بستان آباد شهرستان تبریز

۱۴ ک جنوب خاوری تبریز - در مسیر شوسه تبریز میانه

جلگه - ییلاقی سردسیر - سکنه ۹۵ نفر - شیخه - ترکی

آب از چشمه - محصول غلات حبوبات - شغل زراعت گله‌داری - راه مارلو

**بافتان** - *bâftân* - ده جزء دهستان ابرغان بخش مرکزی شهرستان سراب

۱۶ ک باختر سراب - ۳ ک شوسه سراب تبریز

جلگه - معتدل - سکنه ۶۸۱ - شیخه - ترکی

آب از چاه - محصول غلات حبوبات - شغل زراعت گله‌داری - راه مارلو این‌ده رابفتان نیز می‌گویند

**باقر آباد** - *bâqer-âbâd* - ده جزء دهستان هیر بخش مرکزی شهرستان اردبیل

۲۶ ک جنوب خاوری اردبیل - در مسیر شوسه باردبیل

کوهستانی - معتدل - سکنه ۸۴۵ - شیخه - ترکی

آب از چشمه - محصول غلات حبوبات - شغل زراعت گله‌داری - شوسه این‌ده را بلقا آباد نیز می‌گویند

**باگردان** - *bâgerdân* - ده از دهستان ایل تیمور بخش حومه شهرستان مهاباد .

۲۶ ک جنوب باختری مهاباد - ۱۳ ک باختر شوسه مهاباد سردشت . کوهستانی - معتدل مالاریایی - سکنه ۱۶۹ - سنی - کردی .

آب از رودخانه مهاباد - محصول غلات چغندر توتون حبوبات - شغل زراعت و گله‌داری - صنایع دستی جاجیم بافی - راه مارلو .

در دو محل بفاصله یک کیلومتر بنام باگردان بالا و پایین مشهور و سکنه باگردان بالا ۲۵ نفر می‌باشد

**بالا بان** - *bâlâbân* - ده از دهستان آند بخش حومه شهرستان خوی

۱/۵ ک باختر خوی - ۵ ک باختر راه اراپه رو آند بخوی .

کوهستانی - سردسیر سالم - سکنه ۱۳۸ - سنی - کردی

آب از دره کانی زیارت - محصول غلات - شغل زراعت و گله‌داری صنایع دستی جاجیم بافی - راه مارلو .

**بالا بان** - ده از دهستان لاهیجان بخش حومه شهرستان مهاباد.

۵۴۰ ک باختر مهاباد - ۷/۵ ک خاور شوشه خانه به نطقه

چنگه - معتدل مالاریائی - سکنه ۱۱۶ - سنی - کردی .

آب از رودخانه جلدیان - محصول غلات توتون حبوبات - شغل زراعت

و گلهداری - صنایع دستی جاجیم بافی - راه مارلو

**بالاینگلو** - bâlâ-beyglu - ده جزء دهستان مغان بخش گرمی

شهرستان اردبیل

۵۱ ک شمال باختر بیله سوار - ۲۰ ک شوشه بیله سوار آملاندوز

کوهستانی - گرمسیر - سکنه ۱۶۶ - شیعه - ترکی

آب از چشمه - محصول غلات و حبوبات - شغل زراعت و گلهداری - راه مارلو

**بالاجی** - bâlâji - ده از دهستان روضه چای بخش حومه

شهرستان رضاییه

۱۱/۵ ک شمال باختری رضاییه - در مسیر راه ارا به روضاییه به موانا .

دامنه - معتدل مالاریائی - سکنه ۵۱ - شیعه سنی - ترکی .

آب از روضه چای - محصول غلات توتون انگور حبوبات - شغل

زراعت - صنایع دستی جوراب بافی - راه مارلو :

تابستان از راه ارا به روضه چای موانا می توان اتومبیل برد .

**بالا خان کندی** - bâlâ-xân-kandi - ده جزء دهستان

مغان بخش گرمی شهرستان اردبیل

۵ ک شمال باختر بیله سوار - ۲۰ ک شوشه بیله سوار آملاندوز

جلگه - گرمسیر - سکنه ۱۰۸ - شیعه - ترکی

آب از چشمه - محصول غلات و حبوبات - شغل زراعت و گلهداری - راه مارلو

**بالا سنک** - bâlâ-sang - ده جزء دهستان کلپیر بخش کلپیر

شهرستان اهر

۵ ک شمال کلپیر - ۵ ک شوشه اهر کلپیر

کوهستانی - معتدل مالاریائی - سکنه ۵۸ - شیعه - ترکی .

آب از رود رشته چشمه - محصول غلات گردو توت - شغل زراعت و

گلهداری - صنایع دستی گلیم بافی - راه مارلو

**بالاشورگل** - bâlâ-cur-gol - ده از دهستان خروسلو

بخش گرمی شهرستان اردبیل

۴ ک باختر گرمی - ۳۰ ک شوشه گرمی به اردبیل

کوهستانی - گرمسیر - سکنه ۳۷ - شیعه - ترکی

آب از چشمه و رودخانه درآورد - محصول غلات حبوبات - شغل زراعت و

گلهداری - راه مارلو

**بالان** - bâlân - ده جزء دهستان میشه پاره بخش کلپیر شهرستان اهر

۱۷ ک جنوب باختری کلپیر - ۱۴/۵ ک شوشه اهر کلپیر

کوهستانی - معتدل - سکنه ۲۶۲ - شیعه - ترکی

آب از چشمه - محصول غلات میوه جنگل - شغل زراعت و گلهداری

منج صا دستی گلیم و جاجیم بافی - راه مارلو

**بالان** - ده جزء دهستان گرمادوز بخش کلپیر شهرستان اهر

۳۰ ک شمال خاوری کلپیر - ۳۰ ک شوشه اهر کلپیر

کوهستانی - معتدل - سکنه ۲۳۷ - شیعه - ترکی

آب از درشته چشمه - محصول غلات - شغل زراعت و گلهداری - صنایع

دستی گلیم بافی - راه مارلو

**بالان** - ده از دهستان کلاس بخش سردشت شهرستان مهاباد.

۶ ک شمال خاوری سردشت - ۲ ک باختر شوشه سردشت به مهاباد

کوهستانی - معتدل مالاریائی - سکنه ۷۶ - سنی - کردی

آب از رودخانه سردشت - محصول غلات توتون مواد جنگلی - شغل زراعت

و گلهداری - صنایع دستی جاجیم بافی - راه مارلو

**بالانوش** - bâlân - nuc - ده از دهستان باراندوز جای بخش

حومه شهرستان رضاییه

۲۱ ک جنوب خاوری رضاییه - در مسیر شوشه مهاباد برضاییه

جلگه - معتدل مالاریائی - سکنه ۶۰۰ - شیعه آسوری سنی - ترکی و

کلدانی کردی

آب از باراندوز جای و درین قلمه - محصول غلات توتون چندر انگور

حبوبات - شغل زراعت - صنایع دستی جوراب بافی - راه شوشه

دبستان - بهداری - پاسگاه زندانم - شعبه دخانیات - ۱۰ باب

دکان دارد .

**بالدرلو** - bâlâderlu - ده از دهستان برگشلو بخش حومه شهرستان

رضاییه .

۱۵ ک خاور رضاییه - ۲/۵ ک جنوب شوشه کلمانخان برضاییه .

جلگه - معتدل مالاریائی - سکنه ۴۰۱ - شیعه - ترکی

آب از شهرچای - محصول غلات توتون انگور چندر حبوبات - شغل

زراعت - صنایع دستی جوراب بافی - راه مارلو - دبستان ۳ باب

دکان دارد .

**بالستان** - bâlêstân - ده از دهستان نیکیجه بخش مرکزی

شهرستان سراب

۲۱ ک شمال باختری سراب - ۳ ک شوشه سراب تبریز

جلگه - معتدل - سکنه ۸۱۵ - شیعه - ترکی

آب از رودخانه محلی - محصول غلات حبوبات - شغل زراعت گلهداری

راه مارلو

**بالستان** - ده از دهستان دول بخش حومه شهرستان رضاییه

۵۶ ک جنوب خاوری رضاییه - ۳ ک باختر شوشه رضاییه به مهاباد

دره - معتدل مالاریائی - سکنه ۳۰۰ - شیعه - ترکی

آب از چشمه - محصول غلات چندر توتون انگور حبوبات - شغل زراعت

و گلهداری - صنایع دستی جاجیم بافی - راه ارا به روضه

**بالسین** - bâlêsin - ده جزء دهستان تیرچائی بخش ترکمان

شهرستان میانه

۱۹ ک شمال خاوری ترکمان - ۱۲ ک شوسه میانه تبریز

کوهستانی - معتدل - سکنه ۱۷۴۳ - شیعه - ترکی

آب از چشمه - محصول غلات حبوبات نخود سیاه بزرگ - شغل زراعت و گله داری - راه مارو

**بالسین شریف آباد - bâlsin-carif-âbâd** - ده جزء دهستان پروانان بخش ترکمان شهرستان میانه

۱۱ ک شمال باختری ترکمان - ۳ ک شوسه میانه تبریز

کوهستانی - معتدل - سکنه ۸۲۳ - شیعه - ترکی

آب از چشمه محصول غلات و نخود سیاه عدس - شغل زراعت و گله داری راه مارو

**بالش کندی - bâlec - kandi** - ده جزء دهستان کله بوز بخش مرکزی شهرستان میانه

۱۶ ک جنوب خاوری میانه - ۲ ک شوسه میانه زنجان

کوهستانی - معتدل - سکنه ۴۹ - شیعه - ترکی

آب از چشمه - محصول غلات پنبه برنج - شغل زراعت و گله داری راه مارو

**بالقچی - bâleqçi** - ده از دهستان حومه بخش سلدوز شهرستان رضایه .

۳/۵ ک جنوب باختری نقده - ۲/۵ ک جنوب شوسه نقده بهاباد

دره - سردسیر سالم - سکنه ۳۲۲ - شیعه - ترکی

آب از چشمه - محصول غلات توتون چند حبوبات - شغل زراعت و گله داری - صنایع دستی جاجیم بافی - راه ارا بهرو

**بالکان - bâlkân** - ده از دهستان شیران بخش شاهپور شهرستان خوی

۴ ک جنوب باختری شاهپور - ۵ ک جنوب راه ارا بهرو قلمهوش

کوهستانی - سردسیر سالم - سکنه ۱۲۴ - سنی - کردی

آب از چشمه محصول غلات توتون - شغل زراعت و گله داری - صنایع دستی جاجیم بافی - راه مارو

**بالگیر - bâlgir** - ده از دهستان حومه بخش اشنویه شهرستان رضایه .

۱۵ ک جنوب خاوری اشنویه - ۵/۵ ک جنوب شوسه اشنویه به نقده دره - سردسیر - سکنه ۲۵۱ - سنی - کردی

آب از قادرچای - محصول غلات حبوبات توتون - شغل زراعت و گله داری صنایع دستی جاجیم بافی - راه ارا بهرو

**بالوچه - bâlluje** - ده از دهستان تبرچایی بخش ترکمان شهرستان میانه

۲۴ ک شمال میانه - ۱۳ ک جاده تبریز میانه

کوهستانی - معتدل - سکنه ۳۲۲ - شیعه - ترکی

آب از رود النجارق - محصول غلات نخود سیاه عدس - شغل زراعت و گله داری - راه مارو

**بالوچه** - ده از دهستان مشکین خاوری بخش مرکزی شهرستان مشکین شهر .

۶ ک جنوب خاوری مشکین شهر - ۵ ک شوسه مشکین شهر اردبیل .

جلگه - معتدل - سکنه ۶۸۶ - شیعه - ترکی .

آب از چشمه و خیاوچایی - محصول غلات حبوبات - شغل زراعت و گله داری دبستان دارد - راه ماشین رو .

**بالوقیه - bâllu-qaye** - ده از دهستان قورچی بای بخش قره آغاج شهرستان مراغه .

۱/۵ ک جنوب باختری قره آغاج - ۲۳ ک جنوب شوسه مراغه به میانه .

کوهستانی - معتدل مالاریایی - سکنه ۲۵۸ - شیعه - ترکی .

آب از چشمه سارها - محصول غلات نخود بزرگ زرد آلو .

شغل زراعت - صنایع دستی جاجیم بافی - راه مارو .

**بالوقیه** - ده جزء دهستان مشکین باختری بخش مرکزی شهرستان مشکین شهر .

۱۵ ک جنوب باختری مشکین شهر - ۶ ک شوسه مشکین شهر و اهر .

جلگه - معتدل - سکنه ۲۰۰ - شیعه - ترکی .

آب از چشمه و مشکین چایی - محصول غلات و حبوبات - شغل زراعت و گله داری - راه مارو .

**بالو - bâlu** - ده از دهستان نازلو بخش حومه شهرستان رضایه ۹/۵ ک شمال باختری رضایه - ۱/۵ ک باختر شوسه رضایه شاهپور .

جلگه - معتدل مالاریایی - سکنه ۱۳۴۶ - شیعه و سنی - ترکی .

آب از چشمه و نازلوچای - محصول غلات توتون کشمش چند حبوبات شغل زراعت - صنایع دستی جوراب بافی ظرف گلی سازی - راه ارا بهرو .

**بالوچه - bâlluje** - ده جزء دهستان حسن آباد بخش کلیبر شهرستان اهر .

۳۳ ک باختری کلیبر - ۲۵/۵ ک شوسه تبریز باهر .

کوهستانی - معتدل - سکنه ۲۲۲ - شیعه - ترکی .

آب از رودخانه مردانقم و چشمه - محصول غلات میوه جنگل - شغل زراعت و گله داری - صنایع دستی گلیم بافی - راه مارو .

**بالولان - bâlulân** - ده از دهستان ترگور بخش سلوانا شهرستان رضایه .

۱۶/۵ ک شمال باختری سلوانا - ۴/۵ ک شمال راه ارا بهرو انبی .

کوهستانی - معتدل مالاریایی - سکنه ۲۰۰ - سنی - کردی .

آب از چشمه - محصول غلات توتون شغل زراعت و گله داری - صنایع دستی جاجیم بافی - راه مارو .

**بالی بیگلو - bâli-beyglu** - ده جزء دهستان گرمادوز بخش کلیبر شهرستان اهر .

۴/۵ ک شمال خاوری کلیبر - ۴۰/۵ ک شوسه اهر کلیبر .

کوهستانی - معتدل مایل بگرمی - سکنه ۲۵ - شیعه - ترکی .

**باوان** - *bāvân* - ده از دهستان حومه بغش صومای شهرستان رضایه .  
 ۶ک جنوب خاوری هشتیان - ۵/۵هک خاورراه ارا بهرو هشتیان .  
 کوهستانی - سردسیر سالم - سکنه ۲۹۷ - سنی - کردی .  
 آب از چشمه - محصول غلات توتون - شغل زراعت و گلهداری - صنایع دستی جاجیم بافی - راه مارو .  
**باوان** - ده از دهستان مرگور بغش سلوانا شهرستان رضایه .  
 ۲۹ک جنوب خاوری سلوانا - راه ارا بهرو بزیوه دارد .  
 دامنه - سردسیر - سکنه ۱۲۵ - سنی - کردی .  
 آب از نهر لورانی و چشمه - محصول غلات توتون حبوبات - شغل زراعت و گلهداری - صنایع دستی جاجیم بافی .  
 راه ارا بهرو - تابستان از راه زهوه میتوان اتومبیل برد .  
**باوله بالا** - *bāvale-bâlâ* - ده از دهستان منگور بغش حومه شهرستان مهاباد .  
 ۱هک جنوب باختری مهاباد - ۴۰ک باختر شوسه مهاباد سردشت .  
 کوهستانی - سردسیر سالم - سکنه ۶۴ - سنی - کردی .  
 آب از رودخانه بادین آباد - محصول غلات توتون حبوبات - شغل زراعت گلهداری - صنایع دستی جاجیم بافی - راه مارو .  
**باویل** - *bâvil* - ده از دهستان حومه بغش اسکو شهرستان تبریز ۳ک شمال باختری اسکو - در مسیر شوسه اسکو به خسرو شاه .  
 جلگه - معتدل - سکنه ۲۲۹۸ - شیعه - ترکی .  
 آب از چشمه و قنات - محصول غلات انگور گردو بادام - شغل زراعت گلهداری - راه شوسه - در دو محل بفاصله ۲ کیلومتر بنام باویل بالا و پایین مشهور سکنه باویل بالا ۱۰۱۴ نفر  
**بایدیق** - *bâydiq* - ده از دهستان کیوان بغش خدا آفرین شهرستان تبریز .  
 ۱۵ک خاوری خدا آفرین - ۳۲ک شوسه اهر کلپیر .  
 کوهستانی - گرمسیر مالاریایی - سکنه ۱۳۶ - شیعه - ترکی .  
 آب از چشمه - محصول غلات - شغل زراعت گلهداری - راه مارو .  
**بایرام** - *bâyram* - ده از دهستان حومه بغش اسکو شهرستان تبریز ۴ک شمال باختری اسکو - در مسیر شوسه ده خوارقان باسکو .  
 جلگه - معتدل - سکنه ۹۶۵ - شیعه - ترکی .  
 آب از چشمه - محصول غلات بادام انگور - شغل زراعت گلهداری راه شوسه .  
**بایرام بدن** - *bâyram-badan* - ده از بغش نین شهرستان اردبیل .  
 ۲۴ک شمال اردبیل - کنار شوسه اردبیل گرمی .  
 جلگه - معتدل - سکنه ۳۰۲ - شیعه - ترکی .  
 آب از چشمه - محصول غلات حبوبات - شغل زراعت گلهداری - راه شوسه  
**بایرام خواجه** - *bâyram-xâje* - ده از دهستان دودانگه بغش هوراند شهرستان اهر .

آب از رودخانه سلین چای و چشمه - محصول غلات - شغل زراعت و گلهداری - صنایع دستی فرش و گلیم بافی - راه مارو - محل قشلاق ایل چلییانلو .  
**بالی قشلاق** - *bâlli-qeqlâq* - ده جزء دهستان حومه بغش مرکزی شهرستان اهر .  
 ۲۵ک خاوری اهر - ۷/۵ک شوسه اهر خیاو .  
 کوهستانی - معتدل - سکنه ۲۳۰ - شیعه - ترکی .  
 آب از چشمه - محصول غلات و حبوبات - شغل زراعت و گلهداری - صنایع دستی فرش و گلیم بافی - راه مارو .  
**باندروم** - *bândrum* - ده جزء دهستان یافت بغش هوراند شهرستان اهر .  
 ۲۲ک جنوب خاوری هوراند - ۳۱ک شوسه اهر کلپیر .  
 کوهستانی - معتدل - سکنه ۲ - شیعه - ترکی .  
 آب از چشمه - محصول غلات - شغل زراعت گلهداری - راه مارو .  
**بانو** - *bânu* - ده از دهستان بریاجی بغش سردشت شهرستان مهاباد .  
 ۵ک جنوب باختری سردشت - ۴ک جنوب راه ارا به رویوران سردشت کوهستانی و جنگلی - معتدل سالم - سکنه ۴۲ - سنی - کردی  
 آب از رودخانه سردشت - محصول غلات توتون مازوج کتیرا - شغل زراعت و گلهداری - صنایع دستی جاجیم بافی - راه مارو .  
**بانه زو** - *bâne-zar* - ده از دهستان کلاس بغش سردشت شهرستان مهاباد .  
 ۱۵ک جنوب خاوری سردشت - ۲/۵ک جنوب شوسه سردشت به بانه کوهستانی - معتدل سالم - سکنه ۱۸۷ - سنی - کردی .  
 آب از چشمه - محصول غلات توتون میوه جنگلی - شغل زراعت و گلهداری صنایع دستی جاجیم بافی - راه مارو .  
**بانی** - *bâni* - ده از دهستان برادوست بغش صومای شهرستان رضایه .  
 ۳۰ک جنوب خاوری هشتیان - در مسیر راه ارا بهرو ماریشو .  
 دوه - سردسیر - سکنه ۱۱۲ - سنی - کردی  
 آب از رود آرزین - محصول غلات توتون - شغل زراعت و گلهداری صنایع دستی جاجیم بافی - راه مارو .  
**باوا** - *bâvâ* - ده از دهستان گورگ سردشت بغش سردشت شهرستان مهاباد .  
 ۱۱/۵ک شمال خاوری سردشت - ۱ک باختر شوسه سردشت به مهاباد .  
 کوهستانی و جنگلی - معتدل مالاریایی - سکنه ۱۲۷ - سنی - کردی .  
 آب از رودخانه سردشت - محصول غلات توتون حبوبات - شغل زراعت و گلهداری - صنایع دستی جاجیم بافی - راه مارو .

۱۲ ک شمال هوراند - ۳۱/۵ ک شوسه اهر کلیبر.

کوهستانی - معتدل - سکنه ۲۲۰ - شیعه - ترکی.

آب از چشمه - محصول غلات - شغل زراعت گله‌داری - راه مالرو.

**بایرام قلعه‌سی** - *bāyrām - qal'asi* - ده از دهستان

گوی آغاچ بغش شاهین دژ شهرستان مراغه.

۲۵ ک جنوب‌خاوری شاهین‌دژ - ۱۴ ک شمال خاوری ارا به روشاهین‌دژ

پتکاب .

کوهستانی - معتدل سالم - سکنه ۱۰۹ - سنی - کردی.

آب از چشمه - محصول غلات کرجک بادام - شغل زراعت گله‌داری - صنایع

دستی جاجیم بافی - راه مالرو.

**بایرام کندی** - *bāyrām-kandi* - ده از دهستان گاودول بغش

مرکزی شهرستان مراغه.

۳۶ ک جنوب مراغه - ۷/۵ ک خاور شوسه مراغه بیاندوآب.

کوهستانی - معتدل مالاریایی - سکنه ۶۵۹ - شیعه - ترکی.

آب ارقنات - محصول غلات حبوبات - شغل زراعت - صنایع دستی

جاجیم بافی - راه مالرو.

**بایرام کندی** - ده از دهستان چهاراویماق بغش قره‌آغاچ شهرستان

مراغه .

۳۶ ک جنوب خاوری قره‌آغاچ - ۵۲ ک جنوب شوسه مراغه بیانه.

کوهستانی - معتدل مالاریایی - سکنه ۱۵۶ - شیعه - ترکی.

آب از چشمه - محصول غلات نخود - شغل زراعت - صنایع دستی جاجیم

بافی - راه مالرو.

**بایرام کندی** - ده از دهستان ولدیان بغش حومه شهرستان خوی.

۵ ک جنوب‌خاوری خوی - ۴/۵ ک جنوب شوسه خوی برنند و جلفا.

جلگه - معتدل مالاریایی - سکنه ۱۲۸ - شیعه - ترکی.

آب از رود قطور - محصول غلات حبوبات - شغل زراعت - صنایع

دستی جوراب بافی - راه مالرو.

**بایرام کندی** - ده از دهستان به به جیک بغش سیه چشمه شهرستان

ماکو.

۳۹ ک شمال‌خاوری سیه‌چشمه - ۸ ک شمال‌خاوری ارا به رو محمد صالح

دره - سردسیر سالم - سکنه ۶۰ - شیعه - ترکی.

آب از چشمه - محصول غلات - شغل زراعت گله‌داری - صنایع دستی

جاجیم بافی - راه مالرو.

**بایزید** - *bāyazid* - ده از دهستان چهاراویماق بغش قره‌آغاچ

شهرستان مراغه .

۳۹ ک شمال خاوری قره‌آغاچ - ۶ ک جنوب شوسه مراغه بیانه

کوهستانی - معتدل - سکنه ۱۳۹ - شیعه - ترکی.

آب از چشمه - محصول غلات زردآلو - شغل زراعت - صنایع دستی

جاجیم بافی - راه مالرو - دارای یک قلعه خرابه بنام قلعه ضحاک میباش

**بایراغی** (باعث آتا) - *bāysorāqi* - ده از دهستان دیکله بغش

هوراند شهرستان اهر .

۱۷ ک جنوب هوراند - ۹ ک شوسه اهر کلیبر .

کوهستانی - معتدل - سکنه ۱۰ - شیعه - ترکی .

آب از چشمه - محصول غلات - شغل زراعت گله‌داری - راه مالرو .

**بایطمش** - *bāyetmic* - ده از دهستان به به جیک بغش سیه چشمه

شهرستان ماکو .

۲۹ ک خاور سیه چشمه - ۵/۵ ک شمال شوسه سیه‌چشمه بقره ضیاء الدین

دره کوهستانی - سردسیر سالم - سکنه ۷۲ - شیعه - ترکی .

آب از چشمه - محصول غلات - شغل زراعت گله‌داری - صنایع دستی

جاجیم بافی - راه مالرو .

**بایقراء ارکیانه** - *bāyqarâ'-arkiyâne* - ده از بغش

سراسکند شهرستان تبریز .

۱۸ ک شمال باختری سراسکند - ۱۸ ک شوسه تبریز میانه .

کوهستانی - معتدل - سکنه ۳۷ - شیعه - ترکی .

آب از چشمه و رودخانه - محصول غلات حبوبات - شغل زراعت گله‌داری

راه مالرو

**بایقراء کوه** - *bāyqarâ'-kuh* - ده از دهستان آتش‌یک بغش

سراسکند شهرستان تبریز

۳۲ ک باختر سراسکند - ۲۲ ک بخط آهن مراغه و میانه

کوهستانی - معتدل - سکنه ۹۰۸ - شیعه - ترکی

آب از چشمه و رودخانه - محصول غلات حبوبات - شغل زراعت گله‌داری

راه مالرو .

**بایقوت** - *bāyqut* - ده از دهستان گاودول بغش مرکزی شهرستان

مراغه .

۴۴ ک جنوب باختری مراغه - ۱۳ ک باختر شوسه مراغه بیاندوآب

جلگه - معتدل مالاریایی - سکنه ۹۴۰ - شیعه - ترکی

آب از رودخانه مردی و چاه - محصول غلات حبوبات کشمش بادام - شغل

زراعت - صنایع دستی جاجیم بافی - راه مالرو

**بایندور** - *bāyendor* - ده جزء دهستان آشمیون بغش مرکزی

شهرستان سراب

۲۳ ک شمال‌خاوری سراب - ۱۰ ک شوسه سراب اردبیل

کوهستانی - معتدل - سکنه ۵۶ - شیعه - ترکی

آب از چشمه - محصول غلات حبوبات - شغل زراعت گله‌داری - راه مالرو .

**بجامیر** - *bejâmir* - ده جزء دهستان مغان بغش گرمی شهرستان

اردبیل .

۲۱ ک خاور گرمی - ۱۰ ک شوسه بیله‌سوار به گرمی

کوهستانی - گرمسیر - سکنه ۵ - شیعه - ترکی .

آب از چشمه - محصول غلات حبوبات - شغل زراعت گله‌داری - راه مالرو

آب از چشمه - محصول غلات توتون - شغل زراعت و گله داری - صنایع دستی - جاجیم بافی - راه مالرو .

**بحر بیگ (بهر بیگ) - bahr-beyg** - ده جزه دهستان اوزومدل بخش ورزقان شهرستان اهر .

۱۵ ک باختری ورزقان - ۷ ک شوسه تبریز باهر .

کوهستانی - معتدل سردسیر - سکنه ۳۰۳ - شیمه - ترکی .

آب از چشمه - محصول غلات و حبوبات - شغل زراعت و گله داری - صنایع دستی جاجیم بافی - راه مالرو .

**بختیاران - baxt-yârân** - ده از دهستان رمال بخش حومه شهرستان خوی .

۱۵ ک جنوب باختری خوی - ۵ ک باختر شوسه خوی شاهپور .

جلگه - معتدل مالاریایی - سکنه ۱۷۶ - شیمه - ترکی .

آب از رود قطور - محصول غلات حبوبات زردآلو - شغل زراعت صنایع دستی جوراب بافی - راه مالرو .

**بخشایش - baxcâyec** - ده جزه دهستان مهرانرود بخش بستان آباد شهرستان تبریز .

۴ ک شمال بستان آباد - ۲۰ ک شوسه اردبیل تبریز

جلگه - سردسیر - سکنه ۳۶۷۹ - شیمه - ترکی .

آب از رودخانه اوجان چای - محصول غلات یونجه درخت تبریزی شغل زراعت و گله داری - صنایع دستی فرش بافی - راه مالرو .

پاسگاه ژاندارمری دارد

**بخش کند - baxc-kand** - ده جزه حومه مرند بخش مرکزی شهرستان مرند .

۳ ک باختر مرند - ۲ ک بشوسه مرند خوی .

کوهستانی - سردسیر - سکنه ۸۵ - شیمه - ترکی .

آب از قنات - محصول غلات حبوبات پنبه - شغل زراعت گله داری راه مالرو .

**بخش علی کندی - baxc-ali-kandi** - ده جزه دهستان مفان بخش گرمی شهرستان اردبیل .

۳۰ ک شمال باختر بیله سوار - ۲۲ ک شوسه بیله سوار به آملاندوز کوهستانی - گرمسیر - سکنه ۲۲۵ - شیمه - ترکی .

آب از چشمه - محصول غلات و حبوبات - شغل زراعت و گله داری راه مالرو .

**بخش کیگند - baxci-kand** - ده از دهستان لکستان بخش شاهپور شهرستان خوی .

۹ ک خاور شاهپور - ۴/۵ ک شمال شوسه شاهپور برضامیه .

جلگه - معتدل مالاریایی - سکنه ۲۴۰ - شیمه - ترکی .

آب از چشمه و باطلاق - محصول غلات حبوبات - شغل زراعت و گله داری - صنایع دستی جاجیم بافی - راه ارابه رو .

تابستان از راه حبشی میتوان اتومبیل برد .

**بجرلو - bajarlu** - ده جزه دهستان اوج تپه بخش ترکمان شهرستان میانه

۱۸ ک باختر بخش - ۷ ک بشوسه تبریز میانه

کوهستانی - معتدل - سکنه ۱۹۴ - شیمه - ترکی

آب از چشمه - محصول غلات حبوبات - شغل زراعت گله داری - راه مالرو

**بجق - bejaq** - ده از دهستان مشکین خاوری بخش مرکزی شهرستان مشکین شهر .

۱۰ ک شمال خاور مشکین شهر - ۲/۵ ک شوسه مشکین شهر به اردبیل جلگه - معتدل - سکنه ۵۹۹ - شیمه - ترکی .

آب از چشمه و خیاوچانی - محصول غلات و حبوبات پنبه سردرختی - شغل زراعت و گله داری - راه مالرو .

**بچند - bejand** - ده جزه دهستان هریس بخش مرکزی شهرستان سراب .

۱۰ ک جنوب سراب - ۱۰ ک شوسه سراب تبریز .

جلگه - معتدل - سکنه ۱۸۵۵ - شیمه - ترکی

آب از چشمه و چاه - محصول غلات بزرگ - شغل زراعت و گله داری - راه مالرو

**بجوان - bejavân** - ده از دهستان اوج تپه بخش ترکمان شهرستان میانه .

۱۳ ک باختر ترکمان - ۴ ک شوسه میانه بتبریز .

کوهستانی - معتدل - سکنه ۱۷۰ - شیمه - ترکی

آب از چشمه - محصول غلات و حبوبات - شغل زراعت و گله داری - راه مالرو

**بجوشین - bejowcin** - ده جزه دهستان اوزومدل بخش ورزقان شهرستان اهر .

۹ ک شمال خاوری ورزقان - ۴ ک شوسه تبریز باهر

کوهستانی - معتدل - سکنه ۳۴۶ - شیمه - ترکی .

آب از چشمه - محصول غلات و حبوبات - شغل زراعت و گله داری - صنایع دستی جاجیم بافی - راه مالرو .

**بچرلی - baçarli** - به چالگر از دهستان خانان دبیل شهرستان هروآباد مراجعه شود

**بچه آباد (بججت آباد) - baçe-âbâd** - ده جزه دهستان عباسی بخش بستان آباد شهرستان تبریز .

۱۴ ک جنوب خاوری بستان آباد - ۴ ک بشوسه میانه تبریز .

کوهستانی - سردسیر - سکنه ۲۶۶ - شیمه - ترکی

آب از چشمه - محصول غلات یونجه - شغل زراعت و گله داری - راه مالرو

**بچه جیک - baçe-zik** - ده از دهستان حومه بخش صومای شهرستان رضامیه .

۸/۵ ک شمال خاوری هشتیان - ۵ ک خاور راه ارابه رو هشتیان .

دامنه سردسیر - سکنه ۲۳۱ - سنی - کردی .



**بخل آباد - boxl-âbâd** - ده از دهستان حومه بخش سلدوز شهرستان رضایه .

۸ ک شمال باختری نقره-۱ ک شمال شوسه نقره باشنویه .

جلگه - معتدل مالاریائی - سکنه ۱۶۵ - سنی - کردی .

آب از رودگدار - محصول غلات توتون چغندر حبوبات - شغل زراعت و گلهداری - صنایع دستی جاجیم بافی - راه ارا به رو .

**بخل آباد** - ده از دهستان حومه بخش اشنویه شهرستان رضایه .

۱۲ ک جنوب خاوری اشنویه-۵/۵ ک جنوب راه ارا به رو نالوس .

دره - سردسیر - سکنه ۷۹ - سنی - کردی .

آب از دره و چشمه - محصول غلات توتون - شغل زراعت و گلهداری صنایع دستی جاجیم بافی - راه مالرو .

**بخله چی - baxlaşi** - ده از دهستان اند بخش حومه شهرستان خوی

۶۵/۵ ک شمال باختری خوی-۱۵/۵ ک باختر شوسه خوی به سیه چشمه .

کوهستانی - سردسیر سالم - سکنه ۷۸ - سنی - کردی .

آب از چشمه و دره با بانور - محصول غلات - شغل زراعت و گلهداری

صنایع دستی جاجیم بافی - راه مالرو .

در دوحل بفاصله نیم کیلومتر بنام بخله چی بالا و پایین مشهور و

سکنه بخله چی بالا ۳۴ نفر می باشد .

**بداق بیگ - bodâq-beyg** - ده جز دهستان کله بوز بخش مرکزی

میانه شهرستان میانه .

۲۸ ک جنوب باختری میانه - ۲۷ ک شوسه تبریز میانه .

کوهستانی - معتدل - سکنه ۸۰ - شیمه - ترکی .

آب از چشمه - محصول غلات و برنج لپه نخود بزرگ - شغل زراعت و

گلهداری - راه مالرو .

**بد او ار (بدل آباد) - beddâvâr** - ده از دهستان فرورق بخش حومه

شهرستان خوی .

۳/۵ ک شمال باختری خوی - ۲ ک شمال شوسه خوی به سیه چشمه .

جلگه - معتدل مالاریائی - سکنه ۴۰۰ - شیمه - ترکی .

آب از رود قطور - محصول غلات حبوبات پنبه توتون کرچک کدو

زردآلو - شغل زراعت و گلهداری - صنایع دستی جاجیم بافی .

در تابستان از راه ارا به رو خوی میتوان اتومبیل برد - یک دبستان

بنام خیام و ۱۰ باب دکان از کسبه مختلف دارد .

**بدر آباد - badr-âbâd** - ده از دهستان منگور بخش حومه

شهرستان مهاباد .

۵۱ ک جنوب باختری مهاباد - ۳۵ ک باختر شوسه مهاباد به سردشت .

کوهستانی - سردسیر سالم - سکنه ۲۵ - سنی - کردی .

آب از رودخانه بادین آباد - محصول غلات توتون حبوبات - شغل

زراعت و گلهداری - صنایع دستی جاجیم بافی - راه مالرو .

**بدر لو - baderlu** - ده از دهستان حومه بخش تکاب شهرستان مراغه

۱۴ ک شمال خاوری تکاب - در مسیر راه ارا به رو تکاب به شاهین دژ .

کوهستانی - معتدل - سکنه ۱۵۳ - شیمه - ترکی .

آب از چشمه - محصول غلات بادام حبوبات کرچک - شغل زراعت و

گلهداری - صنایع دستی جاجیم بافی - راه مالرو .

**بد کار - bedkâr** - ده از دهستان دشت بخش سلوانا شهرستان

رضایه .

۱۳ ک شمال باختری سلوانا - در مسیر راه ارا به رو رضایه .

دره - سردسیر سالم - سکنه ۴۰ - سنی - کردی .

آب از رود برده سور - محصول غلات - شغل زراعت و گلهداری

صنایع دستی جاجیم بافی - راه ارا به رو .

**بدلان - badalân** - ده از دهستان فرورق بخش حومه شهرستان

خوی .

۲۳/۵ ک باختر خوی-۷/۵ ک جنوب باختری شوسه خوی به سیه چشمه

دره و کوهستانی - معتدل مالاریائی - سکنه ۱۶۳ - شیمه و سنی

کردی و ترکی .

آب از رود اندو چشمه - محصول غلات زردآلو - شغل زراعت گلهداری

صنایع دستی جاجیم بافی - راه مالرو .

**بدلان خرابه - badalân-xarâbe** - به احمد آباد از دهستان

فرورق مراجعه شود .

**بدلو - badelbu** - ده از دهستان نازلو بخش حومه شهرستان

رضایه .

۱۴ ک شمال باختری رضایه - ۵ ک باختر شوسه رضایه به شاهرور .

جلگه - معتدل مالاریائی - سکنه ۲۶ - شیمه و مسیحی - ترکی و

کلدانی .

آب از نازلو چای - محصول غلات توتون کشمش چغندر حبوبات

شغل زراعت - صنایع دستی جوراب بافی - راه ارا به رو - دبستان

دارد .

**بدلوستان - bedowstân** - نام یکی از دهستانهای دوگانه بخش

هریس شهرستان اهر

این دهستان در قسمت جنوب باختری شهرستان اهر واقع و از شمال

به دهستان حومه اهر و از جنوب به دهستان مهرانرود و از خاور به دهستان

خانرود و از باختر دهستان مواضعغان محدود می باشد و آب قراء

تابه عموماً از چشمه و رودخانه محلی بوده و آب هوای آن معتدل

و مهمترین رودخانه عبارت از رودخانه تلخرود میباشد

مرکز دهستان آبادی سرای و از ۳۶ آبادی بزرگ و کوچک تشکیل

و جمعیت آن در حدود ۱۹۹۲۰ نفر و آبادی مهم آن شرح زیر است .

بیلوپردی - جیقه - اربطان - نرور - مینق - شهرک - پارام - قراجه

**بدلوی - bedowli** - ده از دهستان آواجیق بخش حومه

شهرستان ماکو .

۲۶ ک شمال باختری ماکو - ۱۵ ک شمال خاوری شوسه کلیسا کندی .

گوهستانی - سردسیر - سکنه ۲۵۰ - شیعه - ترکی  
 آب از رودخانه آغ‌چای - محصول غلات بزرگ - شغل زراعت و  
 گلهداری - صنایع دستی جاجیم بافی - راه اراپه رو .  
**برآباد - bar-âbâd** - ده از دهستان گورگ بخش حومه  
 شهرستان مهاباد .  
 ۴۳ ک جنوب خاوری مهاباد - ۱۰ ک خاورشوسه مهاباد به سردشت .  
 گوهستانی - سردسیر سالم - سکنه ۷۶ - سنی - کردی  
 آب از رودخانه جمالدی - محصول غلات توتون حبوبات - شغل زراعت  
 و گلهداری - صنایع دستی جاجیم بافی - راه مالرو .  
**براجو - barâju** - ده از دهستان ایل تیمور بخش حومه  
 شهرستان مهاباد .  
 ۲۵ ک جنوب خاوری مهاباد - ۱۲ ک خاورشوسه مهاباد بسردشت .  
 دره - سردسیر سالم - سکنه ۲۳۳ - سنی - کردی  
 آب از رودخانه مهاباد - محصول غلات چغندر توتون حبوبات  
 شغل زراعت و گلهداری - صنایع دستی جاجیم بافی - راه مالرو .  
**برادوست - berâdust** - نام یکی از دهستانهای سه‌کانه بخش  
 صومای شهرستان رضاییه در جنوب بخش واقع گوهستانی سردسیر  
 می باشد .  
 حدود - از شمال بدهستان حومه صومای از جنوب بترگور از خاور به  
 کنار پروژ از باختر بمرز ایران و ترکیه  
 آب مزروعی آن از رود سرو و چشمه‌سارها آب برف باران تامین میگردد  
 شغل عمده اهالی کشاورزی و گلهداری است  
 محصولات عمده اش غلات توتون و محصولات دامی میباشد .  
 از آبادی بزرگ و کوچک تشکیل شده و جمعیت آن در حدود  
 ۵۶۳۰ نفر و قراء مهم آن عبارتند از : ایشکه سو - چیره  
 زنگه‌کان - گنگچین - مستکان - نی‌چلان - مرکز دهستان قریه ایشکه  
 سو می باشد .  
 راههای آن عموماً مالرو فقط از رضاییه بقریه سرویک راه اراپه رو  
 دارد که به خاک ترکیه امتداد دارد و یکی از راههای ارتباطی کشور  
 ایران و ترکیه میباشد .  
**برازان - berâzân** - ده از دهستان مرگور بخش سلوانا  
 شهرستان رضاییه .  
 ۱۹ ک جنوب خاوری سلوانا - ۲ ک خاور راه اراپه رو زیوه بر رضاییه .  
 دامنه - سردسیر - سکنه ۱۵۰ - سنی - کردی .  
 آب از نهر دیزج - محصول غلات توتون حبوبات - شغل زراعت و  
 گلهداری - صنایع دستی جاجیم بافی - راه مالرو .  
**برازی - barâzi** - ده از دهستان شیران بخش شاهپور  
 شهرستان خوی .  
 ۳۵ ک جنوب باختری شاهپور - ۲ ک جنوب راه اراپه رو قلمه‌وش .

گوهستانی - سردسیر سالم - سکنه ۸۷ - سنی - کردی .  
 آب از چشمه - محصول غلات توتون - شغل زراعت و گلهداری  
 صنایع دستی جاجیم بافی - راه مالرو .  
**برازین - barâzin** - ده جزء دهستان خانرود بخش هریس  
 شهرستان اهر  
 ۲/۵ ک شمال هریس - ۲۲ ک شوسه تبریز اهر  
 چلمکه - معتدل - سکنه ۶۸۰ - شیعه - ترکی  
 آب از رودخانه قوری چای و چشمه - محصول غلات و حبوبات و سر  
 درختی - شغل زراعت و گلهداری - صنایع دستی فرش بافی - راه  
 اراپه رو  
**برازین** - ده جزء دهستان حدن آباد بخش کلپیر شهرستان اهر .  
 ۲۸ ک باختر کلپیر - ۲۸ ک شوسه اهر کلپیر  
 گوهستانی - معتدل - سکنه ۲۹۲ - شیعه - ترکی  
 آب از چشمه - محصول غلات و جنگل - شغل زراعت و گلهداری - صنایع  
 دستی کلیم بافی - راه مالرو .  
**براسب - bar-asb** - ده از دهستان مرکزی بخش سلوانا شهرستان رضاییه  
 ۲۳ ک جنوب سلوانا - ۲ ک باختر راه اراپه رو زیوه بر رضاییه .  
 دامنه - سردسیر سالم - سکنه ۱۰۰ - سنی - کردی .  
 آب از چشمه - محصول غلات توتون - شغل زراعت و گلهداری - صنایع  
 دستی جاجیم بافی - راه مالرو .  
**براسبی - bar-asbi** - ده از دهستان حومه بخش صومای شهرستان  
 رضاییه .  
 ۲۸ ک شمال خاوری هشتیان - ۲ ک باختر راه اراپه رو زین دشت بشاهپور  
 گوهستانی - سردسیر - سکنه ۴۶ - سنی - کردی .  
 آب از چشمه - محصول غلات توتون - شغل زراعت و گلهداری - صنایع دستی  
 جوراب بافی - راه مالرو .  
**برآغوش - barâquc** - ده جزء دهستان آلان بر آغوش بخش آلان  
 شهرستان سراب .  
 ۱۱ ک خاوری مهربان - ۱۶/۵ ک شوسه تبریز سراب  
 گوهستانی - معتدل - سکنه ۱۸۰۴ - شیعه - ترکی  
 آب از رودخانه آغ‌بیلان و چشمه - محصول غلات و حبوبات - شغل زراعت  
 و گلهداری - صنایع دستی فرش بافی - راه مالرو - دارای پاسگاه  
 ژاندارمری  
**بران - barân** - ده از دهستان بریاجی بخش سردشت شهرستان مهاباد  
 ۵ ک جنوب باختری سردشت - ۳ ک جنوب راه اراپه رو بیوران بسردشت .  
 گوهستانی و جنگلی - معتدل سالم - سکنه ۱۶۵ - سنی - کردی .  
 آب از رودخانه سردشت - محصول غلات توتون کتیرا - شغل زراعت و  
 گلهداری - صنایع دستی جاجیم بافی - راه مالرو .  
**براقاز - barânqâz** - ده جزء دهستان کاغذکنان بخش کاغذکنان  
 شهرستان هروآباد .

۱۹ك جنوب باختری سردشت - ۱۵ك جنوب باختری راه بیوران به سردشت .

کوهستانی و جنگلی - معتدل سالم - سکنه ۳۰ - سنی - کردی  
آب از چشمه - محصول غلات توتون مازوج کتیرا - شغل زراعت و گلهداری  
صنایع دستی جاجیم بافی - راه مارو .

بردوک - berduk - ده از دهستان حومه بخش صومای  
شهرستان رضایه .

۱۱ك جنوب باختری هشتیان - ۱۱ك باختر راه ارا به روگنبد به هشتیان  
دره - سردسیر - سکنه ۱۵۲ - سنی - کردی .

آب از رود بردوک - محصول غلات توتون - شغل زراعت و گلهداری  
صنایع دستی جاجیم بافی - راه مارو .

برده بهین - barde-bahin - ده از دهستان ملککاری بخش  
سردشت شهرستان مهاباد .

۱۳ك شمال باختری سردشت - ۶/۵ك شمال باختری راه ارا به رو  
بیوران به سردشت .

کوهستانی و جنگلی - معتدل سالم - سکنه ۲۲ - سنی - کردی .  
آب از چشمه - محصول غلات توتون مازوج کتیرا - شغل زراعت و گلهداری  
صنایع دستی جاجیم بافی - راه مارو .

برده رش - barde-rac - ده از دهستان الوند بخش حومه  
شهرستان خوی

۵۵ك شمال باختری خوی - ۱/۵ك شمال خاوری راه ارا به روبله سور  
به الوند .

کوهستانی - سردسیر سالم - سکنه ۱۵۰ - سنی - کردی .  
آب از چشمه - محصول غلات - شغل زراعت و گلهداری - صنایع دستی  
جاجیم بافی - راه مارو .

برده رش - ده از دهستان حومه بخش صومای شهرستان رضایه  
۷ك جنوب خاوری هشتیان - ۴/۵ك جنوب خاوری راه ارا به رو  
قصریک به هشتیان .

کوهستانی - سردسیر سالم - سکنه ۴۵ - سنی - کردی .  
آب از دره - محصول غلات - شغل زراعت و گلهداری - صنایع دستی  
جاجیم بافی - راه مارو .

برده رشان - barde-racân - ده از دهستان آختاچی بخش  
حومه شهرستان مهاباد .

۳۲ك خاور مهاباد - ۱۰ك باختر شوشه بوکان به میان دو آب  
کوهستانی - معتدل مالاریایی - سکنه ۲۲ - سنی - کردی .

آب از چشمه - محصول غلات توتون حبوبات - شغل زراعت و  
گلهداری - صنایع دستی جاجیم بافی - راه مارو .

برده رشه - barde-race - ده از دهستان شهر ویران بخش  
حومه شهرستان مهاباد .

۱۹/۵ك شمال آغ کند - ۸/۵ك شوشه هرو آباد میانه  
کوهستانی - معتدل مایل سردی - سکنه ۱۶ - شیمه - ترکی  
آب از چشمه - محصول غلات حبوبات سردختی - شغل زراعت و گلهداری  
صنایع دستی جاجیم و کلیم بافی - راه مارو  
برایمه (براهیمه) - barâyeme - ده از دهستان ایل تیمور بخش حومه  
شهرستان مهاباد .

۱۸ك جنوب باختری مهاباد - ۱۳ك باختر شوشه مهاباد سردشت  
کوهستانی - معتدل مالاریایی - سکنه ۱۶۹ - سنی - کردی  
آب از دره - محصول غلات توتون چغندر حبوبات - شغل زراعت گلهداری  
صنایع دستی جاجیم بافی - راه مارو .

بربر - borbor - ده از دهستان نازلو بخش حومه شهرستان رضایه  
۷ك شمال خاوری رضایه - مسیر راه ارا به رو آده بر رضایه .

چلگه - معتدل مالاریایی - سکنه ۷۴ - شیمه - ترکی  
آب از قنات و شهر حاجی - محصول غلات کشمش چغندر توتون حبوبات  
شغل زراعت - صنایع دستی جوراب بافی - راه ارا به رو .

بربران - barbarân - ده از دهستان باراندوز جای بخش حومه  
شهرستان رضایه .

۲۸/۵ك جنوب خاور رضایه - ۹ك جنوب باختری شوشه رضایه به مهاباد  
دره - معتدل مالاریایی - سکنه ۴۶ - سنی - کردی .

آب از درین قلمه - محصول غلات توتون برنج چغندر - شغل زراعت  
صنایع دستی جوراب بافی - راه مارو .

برج - borj - ده از دهستان قوربچای بخش قره آغاج شهرستان مراغه  
۳۵ك شمال باختری قره آغاج - مسیر شوشه مراغه بمیانه .

کوهستانی - معتدل مالاریایی - سکنه ۱۰۸۸ - شیمه علی الهی - ترکی  
آب از قنات و چشمه - محصول غلات - شغل زراعت - صنایع دستی جاجیم  
بافی - راه شوشه .

در دو محل فاصله یک کیلومتر بنام برج بالا و برج پایین مشهور و  
سکنه برج پایین ۵۰۸ نفر می باشد .

برجلو - borjlu - ده جزء دهستان نیر بخش مرکزی شهرستان اردبیل  
۳۹ك باختر اردبیل - ۳ك شوشه تبریز اردبیل  
کوهستانی - معتدل - سکنه ۳۶۳ - شیمه - ترکی

آب از رودخانه بالخلو و چشمه آب معدنی برجلو - محصول غلات صیفی  
شغل زراعت گلهداری - راه مارو .

برجلو - ده جزء دهستان یافت بخش هوراند شهرستان اهر  
۲۷/۵ك جنوب خاوری هوراند - ۲۷ك شوشه اهر کلپیر

کوهستانی - معتدل مایل بکر می مالاریایی - سکنه ۸ - شیمه - ترکی  
آب از چشمه - محصول غلات - شغل زراعت و گلهداری - راه مارو

بردان - bardân - ده از دهستان آلان بخش سردشت شهرستان  
مهاباد .

۲۴ ك شمال خاوری مهاباد - ۱/۵ ك جنوب شوسه مهاباد بمیان دو آب .  
 کوهستانی - معتدل سالم - سکنه ۱۵۸ - سنی - کردی  
 آب از چشمه - محصول غلات توتون - شغل زراعت و گلهداری - صنایع  
 دستی جاجیم بافی - راه مارلو .  
**برده زرد** - barde-zard - ده از دهستان یهی بخش بوکان  
 شهرستان مهاباد .  
 ۲۰ ك جنوب خاوری بوکان - ۱۴/۵ ك خاور شوسه بوکان به سز  
 کوهستانی - معتدل سالم - سکنه ۱۱۴ - سنی - کردی .  
 آب از چشمه و زرینه رود - محصول غلات چغندر توتون حبوبات - شغل  
 زراعت و گلهداری - صنایع دستی جاجیم بافی - راه مارلو - دهستان  
 دارد .  
**برده زی** - bardezi - ده از دهستان صومای بخش صومای  
 شهرستان رضایه .  
 ۱۲ ك جنوب باختری هشتیان - ۵/۵ ك باختر راه ارا به رو گنبد .  
 دره - سردسیر سالم - سکنه ۱۵۹ - سنی - کردی .  
 آب از چشمه - محصول غلات توتون - شغل زراعت و گلهداری - صنایع  
 دستی جاجیم بافی - راه مارلو .  
**برده سور** - barde-sur - ده از دهستان ملکاری بخش  
 سردشت شهرستان مهاباد .  
 ۱۷/۵ ك شمال باختری سردشت - ۱۲/۵ ك باختر شوسه سردشت به  
 مهاباد .  
 کوهستانی و جنگلی - معتدل مالاریائی - سکنه ۴۸ - سنی - کردی .  
 آب از رودخانه سردشت - محصول غلات توتون کتیرا - شغل زراعت و  
 گلهداری - صنایع دستی جاجیم بافی - راه مارلو .  
**برده سور** - ده از دهستان دشت بخش سلوانا شهرستان رضایه .  
 ۳/۵ ك شمال باختری سلوانا - در مسیر راه ارا به و جرمی بدکار .  
 دره - سردسیر سالم - سکنه ۲۴ - سنی - کردی .  
 آب از رود برده سور - محصول غلات - شغل زراعت و گلهداری - صنایع  
 دستی جاجیم بافی - راه ارا به و  
**برده سیان** - barde-siyān - ده از دهستان بریاجی بخش سردشت  
 شهرستان مهاباد .  
 ۴ ك جنوب باختری سردشت - ۳ ك جنوب راه ارا به رو بیوران به  
 سردشت .  
 کوهستانی و جنگلی - معتدل سالم - سکنه ۷ - سنی - کردی .  
 آب از چشمه - محصول غلات توتون کتیرا مازوج - شغل زراعت و  
 گلهداری - صنایع دستی جاجیم بافی - راه مارلو .  
**برده قیل** - barde-qil - ده از دهستان لاهیجان بخش حومه  
 شهرستان مهاباد .

۴۹/۵ ك باختر مهاباد - ۴ ك خاور شوسه خاله به نقه .  
 جلگه - معتدل مالاریائی - سکنه ۲۰ - سنی - کردی .  
 آب از چشمه - محصول غلات توتون حبوبات - شغل زراعت و گلهداری  
 صنایع دستی جاجیم بافی - راه ارا به و .  
**برده گوره** - barde-gowre - ده از دهستان منگور بخش  
 حومه شهرستان مهاباد .  
 ۴۸ ك جنوب باختری مهاباد - ۳۷ ك باختر شوسه مهاباد به سردشت .  
 کوهستانی - سردسیر سالم - سکنه ۱۴۱ - سنی - کردی .  
 آب از رودخانه بادین آباد و چشمه - محصول غلات توتون حبوبات  
 شغل زراعت و گلهداری - صنایع دستی جاجیم بافی - راه مارلو .  
**برده گیش** - barde-gic - ده از دهستان دول بخش حومه  
 شهرستان رضایه .  
 ۴۳/۵ ك جنوب خاوری رضایه - ۱۲ ك باختر شوسه مهاباد بر رضایه .  
 کوهستانی - سردسیر سالم - سکنه ۴۱ - سنی - کردی .  
 آب از چشمه - محصول غلات توتون - شغل زراعت و گلهداری - صنایع  
 دستی جاجیم بافی - راه مارلو .  
**برده میش** - barde-mic - ده از دهستان شهر ویران بخش  
 حومه شهرستان مهاباد .  
 ۱۲ ك شمال خاوری مهاباد - ۹ ك خاور شوسه مهاباد بمیان دو آب  
 کوهستانی - معتدل مالاریائی - سکنه ۲۰۳ - سنی - کردی  
 آب از رودخانه مهاباد - محصول غلات توتون - شغل زراعت و گلهداری  
 صنایع دستی جاجیم بافی - راه مارلو  
**برده تشینه** - barde-naqaine - ده از دهستان گوی آغاج  
 بخش شاهین دژ شهرستان مراغه  
 ۳۱ ك جنوب شاهین دژ - ۱۸ ك جنوب باختری راه ارا به و شاهین دژ  
 به تکاب  
 کوهستانی - معتدل مالاریائی - سکنه ۷۲ - سنی - کردی  
 آب از چشمه - محصول غلات - شغل زراعت و گلهداری - صنایع دستی جاجیم  
 بافی - راه مارلو  
**بردیان** - bardiyān - ده از دهستان حومه بخش صومای شهرستان  
 رضایه .  
 ۲۲ ك شمال خاوری هشتیان - ۳ ك باختر راه ارا به و باجرگه بشاهپور  
 دره - سردسیر سالم - سکنه ۲۱۳ - سنی - کردی  
 آب از دره باجرگه - محصول غلات - شغل زراعت و گلهداری - صنایع  
 دستی جاجیم بافی - راه مارلو  
**بر زق** - barzaq - ده جزء دهستان کندوان بخش ترک شهرستان میان  
 ۲۵ ك شمال خاوری بخش - ۴۰ ك شوسه میانه و تبریز  
 کوهستانی - معتدل - سکنه ۳۲ - شیعه - سنی - ترکی  
 آب از چشمه - محصول غلات نخود سیاه عدس - شغل زراعت و گلهداری  
 راه مارلو .

**بوزگر - barzegar** - ده جزء دهستان منجوان بخش خداآفرین

شهرستان تبریز

۳۰ ک جنوب خداآفرین - ۲۰ ک شوسه اهر کلیبر

کوهستانی - معتدل - سکنه ۹۷ - شیعه - ترکی

آب از چشمه - محصول غلات - شغل زراعت و گله‌داری - راه مالرو.

**برزلیق - barzaliq** - ده جزء دهستان تیرجائی بخش ترکمان

شهرستان میانه

۱۵ ک شمال خاوری ترکمان - ۱۱ ک شوسه میانه تبریز

کوهستانی - معتدل - سکنه ۴۲ - شیعه - ترکی

آب از چشمه - محصول غلات و نخود بزرگ عدس - شغل زراعت و گله

داری - راه مالرو

**برزند - barzand** - نام یکی از دهستانهای پنجگانه گرمی

شهرستان اردبیل

این دهستان در باختر بخش در کوهستان واقع دارای آب و هوای

گرمسیر - از ۳۴ آبادی بزرگ و کوچک تشکیل شده جمعیت آن در حدود

۳۸۲۰ نفر مرکز دهستان قلعه برزند از قراء مهم آن عبارتند: شاهمار

بیگلر - مرالوی جعفر قلیخان - اسمعیلی کندی - شرفه - قاسم کندی

دامداری - مزرعه و محصولات عمده آن غلات حبوبات میباشد

**برزندیق - barzandiq** - ده جزء دهستان میشه باره بخش

کلیبر شهرستان اهر

۱۹ ک جنوب کلیبر - ۱۰ ک شوسه اهر کلیبر

کوهستانی - معتدل - سکنه ۲۷۹ - شیعه - ترکی

آب از چشمه - محصول غلات - شغل زراعت و گله‌داری و بارکشی - راه مالرو

**برشخوران - berecxorân** - ده از دهستان چهریق بخش

شاهپور شهرستان خوی

۲۸ ک شمال باختری شاهپور - ۳ ک مرز ایران و ترکیه

دوه - سردسیر سالم - سکنه ۱۰۵ - سنی - کردی

آب از چشمه - محصول غلات - شغل زراعت و گله‌داری - صنایع دستی

جاجیم بافی - راه مالرو

**برکجه - borkje** - ده از دهستان منان بخش گرمی شهرستان

اردبیل

۲۲ ک باختری گرمی - ۲۶ ک بشوسه گرمی اردبیل

کوهستانی - گرمسیر - سکنه ۱۰۰ - شیعه - ترکی

آب از چشمه - محصول غلات و حبوبات - شغل زراعت و گله‌داری

راه مالرو

**برگچای - bargçây** - ده جزء دهستان ارشق بخش مرکزی

شهرستان مشکین شهر

۴۸ ک شمال خاوری مشکین شهر - ۲ ک شوسه گرمی به اردبیل

کوهستانی - معتدل - سکنه ۱۸۲ - شیعه - ترکی

آب از چشمه - محصول غلات حبوبات - شغل زراعت و گله‌داری - راه مالرو

**برگمران - barg-marân** - ده از دهستان لاهیجان بخش حومه

شهرستان مهاباد.

۴۸ ک جنوب باختری مهاباد - ۸/۵ ک خاور شوسه خانه به نغده.

کوهستانی - معتدل مالاریائی - سکنه ۱۵۹ - سنی - کردی.

آب از رودخانه لادین - محصول غلات توتون حبوبات - شغل زراعت

و گله‌داری - صنایع دستی جاجیم بافی - راه مالرو.

**برگشلو - bargeclu** - نام یکی از دهستانهای شش گانه بخش

حومه شهرستان رضائیه است.

این دهستان در قسمت خاور بخش و کنار دریاچه رضائیه واقع و حدود

آن از شمال بدنهستان نازل و از جنوب به باراندوزچای و خاور دریاچه

رضائیه باختر بدنهستان روضه‌چای بوده هوای آن معتدل مالاریائی و

در جلگه واقع گردیده.

مذهب ساکنین آن شیعه - سنی - علی‌الهی - مسیحی - زبان شان ترکی

کردی کلدانی است.

شغل عمده اهالی کشاورزی و گله‌داری و باغداری مخصوصا باغ انگور

میباشد از ۱۵ هر مرداد تا ۱۵ مهر ماه اهالی برای جمع‌آوری محصول

انگور بیابغات عزیزت مینمایند.

آب زراعتی دهستان از چشمه‌سارها و رودخانه برگشلو (شهرچای)

و بعضی دهات از آب برف و باران است و از ۵۹ آبادی بزرگ و کوچک

تشکیل شده و جمع نفوس آن در حدود ۱۲۶۲ نفر و قراء مهم آن عبارتند

از: قریه امامزاده که مرکز دهستان است ایدیر - گوی‌تپه - دیکاله

بوینی بوغونلو - میاوق - اسلاملو - بالدرلو - قطورلار - گچی - کردلر

لله‌لی.

محصولات عمده عبارتست از: غلات سبزه کشمش توتون حبوبات چغندر

قند و محصول دامی است.

صادرات عمده آن مطابق محصولاتشان میباشد راههای مهم عبارت از

شوسه رضائیه بمهاباد و شوسه رضائیه به بندر گلما نغانه است و بیشتر

راه دهات ارا بهرو است که تابستان میتوان اتومبیل برد.

بندر گلما نغانه که در قسمت شمال خاوری این دهستان واقع و در هر

هفته دو مرتبه گشتی به بندر شرفغانه و یک مرتبه به بندر دانالر و

حیدرآباد ایاب و ذهاب می نماید.

و نام این دهستان بنام رودخانه برگشلو (شهرچای) معروف گردیده

است.

**برگشلو** - ده از دهستان حومه بخش شاهپور شهرستان خوی.

۶ ک شمال خاوری شاهپور - ۵ ک خاور شوسه شاهپور بخوی.

جلگه - معتدل - سکنه ۲۴۰ - شیعه - ترکی.

آب از رودخانه زولا و چشمه - محصول غلات حبوبات بزرگ - شغل زراعت

و گله‌داری - صنایع دستی جاجیم بافی - راه مالرو.

راه ارا به رو - تابستان از راه ارا به روشگری بازی اتومبیل میتوان برو  
هك دبستان ملی دارد .

**برهش - barmec** - ده از دهستان حومه بخش مرکزی شهرستان اهر  
۱۳ك باختر اهر - نیمك جاده تبریز باهر .

کوهستانی - معتدل مایل بگرمی مالاریائی - سکنه ۶۶۳ - شیعه - ترکی .  
آب از قنات - محصول غلات سردرختی - شغل زراعت گله داری - صنایع  
دستی جاجیم بافی - راه مالرو .

**برنج آباد - berenj-âbâd** - ده از دهستان نازلو بخش حومه  
شهرستان رضایه .

۱۸ك شمال خاوری رضایه - در مسیر راه ارا به رو رضایه به آده  
جلگه - معتدل سالم - سکنه ۳۱۰ - شیعه - ترکی .

آب از نازلو چای - محصول غلات چغندر توتون حبوبات کشمش - شغل  
زراعت - صنایع دستی جوراب بافی - راه ارا به رو .

**برنج آباد** - ده از دهستان ابرغان بخش مرکزی شهرستان سراب .  
۴۸ك جنوب باختری سراب - ۱۳ك شوشه سراب به تبریز .

کوهستانی - معتدل - سکنه ۲۰۵ - شیعه - ترکی .  
آب از قره چای - محصول غلات حبوبات - شغل زراعت گله داری - راه مالرو

**برنجق - beranjeq** - ده از دهستان حومه بخش مرکزی شهرستان  
میانه .

۱۹ك خاوری میانه - ۱ك شوشه میانه به تبریز .  
کوهستانی - معتدل - سکنه ۱۵۴ - شیعه - ترکی .

آب از چشمه - محصول غلات بزرک حبوبات - شغل زراعت گله داری  
راه مالرو .

**برنججه - berenje** - ده از دهستان احمدآباد بخش تکاب شهرستان  
مراغه .

۱۴ك شمال خاوری تکاب - ۱۳ك خاور راه ارا به رو احمدآباد بتکاب  
دره - معتدل مالاریائی - سکنه ۷۴۷ - شیعه - ترکی .

آب از رودخانه ساروق - محصول غلات بادام حبوبات کرچک - شغل  
زراعت گله داری - صنایع دستی جاجیم بافی - راه مالرو .

**برندق - barandaq** - ده از دهستان خورش رستم بخش شاهرود  
شهرستان هروآباد .

۲۲ك جنوب خاوری هسجین - ۳۹/۵ك شوشه هروآباد بیانه .  
کوهستانی - گرمسیر مالاریائی - سکنه ۱۰۲۵ - شیعه - ترکی .

آب از چشمه ورود قزل اوزن - محصول غلات برنج پنبه حبوبات سردرختی  
شغل زراعت گله داری - صنایع دستی جاجیم فرش بافی - راه مالرو .

**برنلق حسینخان - baranleq-hoseyn-xân** - ده از دهستان  
کندوان بخش ترک شهرستان میانه .

۸ك جنوب بخش - ۱۰ك شوشه میانه تبریز .  
کوهستانی - معتدل - سکنه ۲۸۷ - شیعه - ترکی .

آب از چشمه ورود ترک - محصول غلات گاو دانه سیب زمینی - شغل  
زراعت گله داری - راه مالرو .

**برنلق همدرخان - baranleq-madad-xân** - ده از دهستان  
کندوان بخش ترک شهرستان میانه .

۱۰ك جنوب بخش - ۹ك شوشه میانه تبریز .  
کوهستانی - معتدل - سکنه ۵۶۳ - شیعه - ترکی .

آب از چشمه ورود ترک - محصول غلات عدس بزرک نخود - شغل  
زراعت گله داری - راه مالرو .

**برنه دل - borne-del** - ده از دهستان کلپیر بخش کلپیر شهرستان  
اهر .

۱۲ك جنوب کلپیر - ۷ك شوشه اهر به کلپیر .  
کوهستانی - معتدل - سکنه ۲۷ - شیعه - ترکی .

آب از چشمه - محصول غلات گردو توت - شغل زراعت گله داری  
صنایع دستی جاجیم بافی - راه مالرو .

**بروانان - barvânân** - نام یکی از دهستانهای میانه بخش  
ترکمان شهرستان میانه .

از ۲۸ آبادی بزرگ و کوچک تشکیل و جمعیت آن در حدود ۲۵۶۱۰ نفر  
قراء آن در کوهستان و قسمت شمال و خاور مرکز بخش واقع آب این

دهستان از چشمه ها و رودخانه ترکمانچای و یاقوز آغاچ تأمین میشود  
محصولات عمده دهستان غلات و حبوبات و بزرک میباشد و قراء

عمده آن عبارتند از ورزقان - صومعه بالا - یاقوز آغاچ - کلپیر  
ورنکش - ملاحاجی - ترکمان .

**برونده - brundeh** - ده از دهستان کاغذکنان بخش کاغذکنان  
شهرستان هروآباد .

۱۷/۵ك جنوب خاوری آغ کند - ۲۶ك شوشه میانه زنجان .  
کوهستانی - معتدل مایل بگرمی مالاریائی - سکنه ۲۸۱ - شیعه - ترکی

آب از سه رشته چشمه - محصول غلات حبوبات سردرختی - شغل زراعت  
گله داری - صنایع دستی گلیم جاجیم بافی - راه مالرو .

**برهان - borhân** - ده از دهستان آختاچی بخش حومه شهرستان  
مهاباد .

۲۶ك جنوب خاوری مهاباد - مسیر راه ارا به رو بوکان به مهاباد .  
دره - معتدل مالاریائی - سکنه ۳۶۵ - سنی - کردی .

آب از چشمه - محصول غلات توتون حبوبات - شغل زراعت گله داری  
صنایع دستی جاجیم بافی - راه ارا به رو - در تابستان میتوان اتومبیل

برد - پاسکاه ژاندارم دارد .  
**بره جوگ - bare - jug** - ده از دهستان اله بخش حومه  
شهرستان خوی .

۴۱ك شمال باختری خوی - ۷ك جنوب راه ارا به رو الندیخوی .  
کوهستانی - سردسیر - سالم - سکنه ۲۸ - سنی - کردی .

آب از روداند - محصول غلات - شغل زراعت و گله‌داری - صنایع دستی  
 جاجیم بافی - راه مارو .

**برده ده - barre-deh** - ده جزه دهستان آتش بیگ بخش سراسکنه  
 شهرستان تبریز

۲۴ ک باختر سراسکنه - ۱۵ ک بره آهن میانه مراغه .  
 کوهستانی - معتدل - سکنه ۳۴۶ - شیعه - ترکی .

آب از چشمه ورودخانه - محصول غلات و حبوبات بنیه - شغل زراعت  
 گله‌داری - راه مارو .

**بریاچی - baryâji** - نام یکی از دهستانهای ۲ گانه بخش  
 سردشت شهرستان مهاباد است .

این دهستان در قسمت شمال و جنوب باختری بخش واقع گردیده حدود  
 آن بشرح زیر

از شمال بدنهستان ملکاری - جنوب بدنهستان آلان و باسک خاور بدنهستان  
 گورگ سردشت و کلاس باختر بدنهستان ملکاری میباشد .

موقعیت طبیعی دهستان کوهستانی و مستور از درخت‌های جنگلی است .  
 هوای آن معتدل و آب قراء از رودخانه اردشیر - و چشمه‌سارها و آب  
 برف باران تأمین میگردد .

شغل عمده اهالی زراعت و گله‌داری است .

محصولات عمده آن غلات توتون میوه جنگلی لبنیات میباشد .

از ۳۹ آبادی بزرگ و کوچک تشکیل شده و جمعیت آن در حدود  
 ۶۱۱۰ نفر و قراء مهم آن بشرح زیر است .

بیوران پایین - قلعه رشه حرمان آباد بالا - ماراغان - میر شیخ حیدر  
 بشاسب - دیوالان - بزبلا .

قریه بزبلا مرکز این دهستان میباشد .

واهبای آن عموماً مارو فقط به بیوران و پل بریسور راه شوسه دارد

**بریحان - borihân** - ده جزه دهستان چهار دانگه بخش هورانند  
 شهرستان اهر

۱۳/۵ ک شمال باختری هورانند - ۲۲/۵ ک شوسه اهر کلیدر  
 کوهستانی - معتدل مایل بگرمی مالاریائی - سکنه ۷۳ - شیعه - ترکی .

آب از چشمه - محصول غلات توت گردو - شغل زراعت گله‌داری  
 صنایع دستی گلیم بافی - راه مارو .

**بریس - beris** - ده از بخش نمین شهرستان اردبیل .

۲۲ ک خاور اردبیل - ۱۵ ک شوسه اردبیل آستارا .

جلگه - معتدل - سکنه ۲۷۲ - شیعه - ترکی .

آب از چشمه و چاه - محصول غلات و حبوبات - شغل زراعت گله‌داری  
 راه مارو .

**بریسته - beriste** - ده از دهستان نملین بخش سردشت  
 شهرستان مهاباد .

۲۶ ک شمال سردشت - ۱۳/۵ ک باختر شوسه سردشت به مهاباد .

کوهستانی جنگلی - معتدل سالم - سکنه ۱۲۶ - سنی - کردی .

آب از چشمه - محصول غلات توتون میوه جنگلی - شغل زراعت و  
 گله‌داری - صنایع دستی جاجیم بافی - راه مارو .

**بریسو - berisu** - ده از دهستان کلاس بخش سردشت  
 شهرستان مهاباد .

۶ ک خاور سردشت - در مسیر شوسه سردشت به بانه .

کوهستانی و جنگلی - معتدل مالاریائی - سکنه ۷۱ - سنی - کردی .

آب از رودخانه سردشت - محصول غلات توتون مواد جنگلی - شغل  
 زراعت و گله‌داری صنایع دستی جاجیم بافی - راه شوسه - در تابستان  
 میتوان اتومبیل برد .

**بزوان - bezâvân** - ده جزه دهستان بدوستان بخش هریس  
 شهرستان اهر .

۶ ک شمال هریس - ۱۹ ک شوسه تبریز اهر .

کوهستانی - معتدل - سکنه ۳۰۰ - شیعه - ترکی .

آب از چشمه - محصول غلات و حبوبات - شغل زراعت و گله‌داری  
 صنایع دستی فرش بافی - راه مارو .

**بزوزان - bezbezân** - ده از دهستان گردیان بخش شاهپور  
 شهرستان خوی .

۲۴ ک جنوب باختری شاهپور - ۷ ک جنوب راه ارا به روچهریق .

کوهستانی - سردسیر سالم - سکنه ۳۰ - سنی - کردی .

آب از چشمه - محصول غلات - شغل زراعت و گله‌داری - صنایع دستی  
 جاجیم بافی - راه مارو .

**بزورگ آباد - bozorg-âbâd** - ده از دهستان باراندوز جای  
 بخش حومه شهرستان رضایه .

۲۳ ک جنوب خاوری رضایه - ۱۵ ک شمال شوسه مهاباد بر رضایه .

جلگه - معتدل سالم - سکنه ۴۸۹ - شیعه سنی - ترکی .

آب از دوین قلعه - محصول غلات توتون چندر انگور حبوبات  
 شغل زراعت - صنایع دستی جوراب بافی - راه ارا به رو - از شوسه  
 مهاباد میتوان اتومبیل برد .

**بزوش - boz-guo** - ده از دهستان رمال بخش حومه شهرستان خوی .

۱۱/۵ ک جنوب باختری خوی - ۶ ک باختر شوسه خوی شاهپور .

جلگه - معتدل مالاریائی - سکنه ۹۵ - شیعه - ترکی .

آب از رود قطور - محصول غلات حبوبات گدو زرد آلو - شغل زراعت  
 گله‌داری - صنایع دستی جاجیم بافی - راه مارو .

**بزولو - bozlu** - ده از دهستان نازلو بخش حومه شهرستان رضایه .

۱۱/۵ ک شمال باختری رضایه - ۱۵ ک خاور شوسه رضایه شاهپور

جلگه - معتدل مالاریائی - سکنه ۲۸ - شیعه - ترکی .

آب از نازلو چای - محصول غلات توتون چندر کشمش حبوبات  
 شغل زراعت - صنایع دستی جوراب بافی - راه ارا به رو .

**بزوهوت آباد - bezmut-âbâd** - ده از دهستان باراندوز جای  
 بخش حومه شهرستان رضایه .

۲۲ ك جنوب رضائیه - ۵/۵ ك جنوب باختری شوسه رضائیه به مهاباد .  
 دامنه - سردسیر سالم - سکنه ۹۱ - سنی - کردی:  
 آب از باراندوزچای - محصول غلات توتون حبوبات - شغل زراعت  
 و گلهداری - صنایع دستی جاجیم بافی - راه مارو .  
**بزهین (بزهین) - baz-mahin** - ده جزء دهستان اوج تپه  
 بخش ترکمان شهرستان میانه .  
 ۲۲ ك جنوب خاوری ترکمان - ۸ ك شوسه میانه تبریز .  
 کوهستانی - معتدل - سکنه ۹۰ - شیعه - ترکی .  
 آب از چشمه - محصول غلات حبوبات - شغل زراعت گله داری  
 راه مارو .  
**بزنه ده - bezne-deh** - ده از دهستان اوغلی بخش حومه  
 شهرستان خوی:  
 ۳ ك شمال خاوری خوی - ۳ ك شمال باختری شوسه خوی به جلغا .  
 جلگه - معتدل مالاریائی - سکنه ۶۶۳ - شیعه - ترکی .  
 آب از نهر سیا باز - محصول غلات پنبه زردآلو - شغل زراعت و  
 گلهداری - صنایع دستی جاجیم بافی - از راه ارا به خوی به اوغلی میتوان  
 اتومبیل برد - راه ارا به رو .  
**بزنی بداق - bezni-bodâq** - ده از دهستان چهاراویماق  
 بخش قره آغاچ شهرستان مراغه .  
 ۲ ك شمال خاوری قره آغاچ - ۹ ك جنوب شوسه مراغه به میانه  
 کوهستانی - معتدل مالاریائی - سکنه ۱۸۴ - شیعه - ترکی .  
 آب از چشمه - محصول غلات نخود - شغل زراعت - صنایع دستی جاجیم  
 بافی - راه مارو - باین آبادی بزنی کوه هم میگویند .  
**بزنی چراغ مردان - bezni - Şerâq-mardân** - ده  
 از دهستان چهاراویماق بخش قره آغاچ شهرستان مراغه .  
 ۷ ك شمال خاوری قره آغاچ - ۳ ك جنوب شوسه مراغه بمیانه .  
 کوهستانی - معتدل مالاریائی - سکنه ۱۶۰ - شیعه - ترکی .  
 آب از رود قرانقو - محصول غلات نخود بزرگ - شغل زراعت - صنایع  
 دستی جاجیم بافی - راه مارو - باین آبادی بزنی رود هم میگویند  
**بزو جیق - bezow-jiq** - ده جزء دهستان آتش بیگ بخش سر  
 اسکند شهرستان تبریز .  
 ۲۷ ك باختر مرکز سراسکند - ۱۰ ك بخط آهن مراغه و میانه  
 کوهستانی - معتدل - سکنه ۵۷۵ - شیعه - ترکی .  
 آب از چشمه ورودخانه - محصول غلات و حبوبات پنبه - شغل زراعت گله  
 داری - راه مارو .  
**بزو - bozve** - ده از دهستان برگشلو بخش حومه شهرستان  
 رضائیه .  
 ۵ ك جنوب باختری رضائیه - ۵ ك جنوب خاوری راه ارا به رو بند  
 دره - معتدل مالاریائی - سکنه ۸۰ - شیعه - ترکی .  
 آب از شهرچای - محصول غلات توتون چندر حبوبات - شغل زراعت - صنایع  
 دستی جوراب بافی - راه مارو .

**بزه - beze** - ده از دهستان شهرویران بخش حومه شهرستان مهاباد  
 ۱۵ ك شمال خاوری مهاباد - ۱۲ ك خاور شوسه مهاباد بمیاندو آب .  
 کوهستانی - معتدل سالم - سکنه ۱۷۷ - سنی - کردی  
 آب از چشمه - محصول غلات توتون - شغل زراعت و گلهداری - صنایع  
 دستی جاجیم بافی - راه مارو .  
**بزیلا - bezilâ** - ده از دهستان بریاجی بخش سردشت شهرستان  
 مهاباد .  
 ۴ ك شمال خاوری سردشت - ۵/۵ ك شمال شوسه سردشت به مهاباد .  
 کوهستانی و جنگلی - سردسیر سالم - سکنه ۱۶۰ - سنی - کردی .  
 آب از رودخانه سردشت - محصول غلات توتون کثیرا - شغل زراعت و گله  
 داری - صنایع دستی جاجیم بافی .  
 در تابستان از شوسه مهاباد میتوان اتومبیل برد .  
**بزیلان - hozilân** - ده جزء دهستان دو دانگه بخش هوراند  
 شهرستان اهر .  
 ۲ ك جنوب هوراند - ۱۵/۵ ك شوسه اهر کلیبر .  
 کوهستانی - معتدل - سکنه ۱۰۴ - شیعه - ترکی .  
 آب از چشمه - محصول غلات توت سردرختی .  
 شغل زراعت و گلهداری - صنایع دستی فرش و گلیم بافی - راه مارو  
 این ده را برنیان نیز میگویند .  
**بژوه - bejve** - ده از دهستان آلان بخش سردشت شهرستان  
 مهاباد مرکز دهستان .  
 ۱۶ ك جنوب سردشت - ۱۶ ك جنوب شوسه سردشت به مهاباد .  
 کوهستانی و جنگلی - معتدل سالم - سکنه ۴۵۰ - سنی - کردی .  
 آب از چشمه - محصول غلات توتون مازوج کثیرا - شغل زراعت و گلهداری  
 صنایع دستی جاجیم بافی - راه مارو .  
**بستان آباد - bostân-âbâd** - نام یکی از بخشهای ۶ گانه  
 شهرستان مرکزی (تبریز) استان آذربایجان حدود این بخش از شمال  
 به بخش ورزقان از شهرستان اهر از جنوب به بخش سراسکند از  
 خاور به بخش آلان براغوش و بخش مرکزی شهرستان سراب از باختر  
 بشهرستان اسکو .  
 تغییرات جوی این بخش در تابستان ۳۰ + الی ۳۵ - + وحد اقل  
 آن در زمستان ۱۷ - الی ۱۸ - می باشد .  
 هوای این بخش سرد سیروسالم و آب آن از چشمه سارها و قنوت و  
 رودخانه های محلی با سم رود شهری در دهستان عباسی ورود اوجان در  
 اوجان و بارنج چای در دهستان سهند آباد تامین میشود مقدار باران  
 سالیانه ۳۲۰ میلیمتر می رسد گردنه شبلی با ارتفاع ۱۶۵۴ که شوسه  
 تبریز و طهران از آن عبور میکند در دهستان مهران رود این بخش  
 و کوه سهند با ارتفاع ۳۷۰۰ متر در جنوب این بخش واقع است .  
 محصول عمده این بخش غلات میوه جات صیفی کاری سبزیجات درخت



تبریزی میباشد و این بخش از چهاردهستان شرح زیر :

دهستان اوجان	۴۳ آبادی	۱۷۷۰۲ جمعیت
د عباسی	۴۴	۱۷۴۹۳
د سهند آباد	۴۰	۱۹۹۴۹
د مهرانرود	۶۴	۴۰۲۵۹
جمع کلی آن	۱۹۱ آبادی	۹۵۴۰۳ جمعیت

و قراه مهم آن عبارتند لیقوان - بستان آباد - تکمه داش - قیچاق - شنکول آباد - کلوانق - آلانق - بخشایش - کردکندی - باشیز - حاجی آقا - قره بابا انباردان .

**بستان آباد** - ده از دهستان اوجان بخش بستان آباد شهرستان تبریز .

درمیرشوسه تبریز - سراب - میانه .  
مختصات جغرافیایی .

طول ۴۶ درجه ۵۰ دقیقه ۴۰ ثانیه .  
عرض ۳۷ ° ۵۰ ' ۱۵

ارتفاع ۱۶۷۹ متر و اختلاف ساعت با تهران ۱۸ دقیقه و ۱۶ ثانیه ( ساعت ۱۲ بستان آباد ساعت ۱۲ و ۱۸ دقیقه و ۱۶ ثانیه طهران است )  
کوهستانی - سردسیر - سکنه ۱۰۰۷ - شیمه - ترکی .

آب از اوجان چای - محصول غلات سیب زمینی - شغل زراعت گلهداری و راه شوسه .

شعبه دواتر دولتی ( بخشداری کشاورزی و ژاندارمری پست غله بهداری )  
و دبستان دارد .

دارای ۴ باب مهمانخانه و ۳۰ باب مغازه و ۷ قهوه خانه می باشد در دو محل متصل بهم بنام بستان آباد بالا و پائین معروف و سکنه بستان آباد بالا ۴۵۹ نفر و مرکز بخش میباشد .

**بستام** - **bastâm** - ده از دهستان آختاچی بخش حومه شهرستان مهاباد .

۲۸ ک خاور مهاباد - ۱۳ ک باخترشوسه بوکان بمیان دو آب  
کوهستانی - معتدل مالاریایی - سکنه ۸۲ - سنی - کردی .

آب از چشمه - محصول غلات توتون حبوبات - شغل زراعت و گلهداری صنایع دستی جاجیم بافی - راه مالرو .

در دو محل فاصله یک کیلومتر بنام بستام بالا و پائین مشهور و سکنه بستام بالا ۲۶ نفر می باشد

**بستک آباد** - **bastak - âbâd** - ده از دهستان حومه بخش صومای شهرستان رضایه

۱۸/۵ ک شمال هشتیان - ۱۰ ک جنوب خاور راه ارا به رو چهریق شاهپور .

دامنه - سردسیر سالم - سکنه ۱۶۵ - سنی - کردی .

آب از چشمه - محصول غلات توتون - شغل زراعت و گلهداری - صنایع دستی جاجیم بافی - راه مالرو .

**بسطام** - **bastâm** - ده از دهستان چایاره بخش قره ضیاءالدین شهرستان خوی .

۶ ک باختر قره ضیاءالدین - ۲ ک باخترشوسه خوی بقره ضیاءالدین دره و کنار آق چای - معتدل مالاریایی - سکنه ۴۲۸ - شیمه - ترکی  
آب از آغ چای - محصول غلات حبوبات - شغل زراعت و گلهداری صنایع دستی جاجیم بافی - راه مالرو .

**بسطام بیگ** - **bastâm-beyg** - ده از دهستان منگور بخش حومه شهرستان مهاباد .

۵/۵ ک جنوب باختری مهاباد - ۳۵ ک باخترشوسه مهاباد به سردشت .  
کوهستانی - سردسیر سالم - سکنه ۱۶۹ - سنی - کردی .

آب از رودخانه بادین آباد - محصول غلات توتون حبوبات - شغل زراعت و گلهداری - صنایع دستی جاجیم بافی - راه مالرو .

**بسیط** - **basit** - ده از دهستان آتش بیگ بخش سراسکند شهرستان تبریز

۳۵ ک باختر سراسکند - ۱۵ ک خط آهن مراغه میانه  
کوهستانی - معتدل - سکنه ۵۸۶ - شیمه - ترکی

آب از چشمه و رودخانه - محصول غلات حبوبات - شغل زراعت گلهداری راه مالرو .

**بسیط** - ده جزء دهستان گرم بخش ترک شهرستان میانه

۳۵ ک شمال خاوری بخش - ۳ ک شوسه میانه خلخال  
کوهستانی - معتدل - سکنه ۸۷ - شیمه - ترکی

آب از چشمه - محصول غلات نخود سیاه عدس - شغل زراعت گلهداری راه مالرو

**بشاب** - **bacâb** - ده جزء دهستان کیوان بخش خدا آفرین شهرستان تبریز

۱۵ ک جنوب خاوری خدا آفرین - ۲۵ ک شوسه اهر کلیدر

کوهستانی - گرمسیر مالاریایی - سکنه ۳۷۰ - شیمه - ترکی  
آب از چشمه - محصول غلات - شغل زراعت و گلهداری - راه مالرو  
در اصطلاح معنی این ده را ( باشو ) می گویند

**بشاسب** - **bacâseb** - ده از دهستان بریاجی بخش سردشت شهرستان مهاباد .

۱۰ ک شمال سردشت - ۵ ک باختر شوسه سردشت به مهاباد .

کوهستانی و جنگلی - سردسیر سالم - سکنه ۲۳۰ - سنی - کردی  
آب از رودخانه سردشت - محصول غلات توتون مازوج کتیرا - شغل زراعت و گلهداری - صنایع دستی جاجیم بافی - راه مالرو .

**بشیر** - **bacir** - ده جزء دهستان مواضعخان بخش ورزقان شهرستان اهر

۲۸ ک جنوب ورزقان - ۴ ک شوسه تبریز باهر

کوهستانی - معتدل - سکنه ۳۱۲ - شیمه - ترکی

آب از چشمه - محصول غلات حبوبات - شغل زراعت و گله داری  
 صنایع دستی گلیم بافی - راه مارلو  
**بصره - baere** - ده از دهستان کلاس بغش سردشت شهرستان  
 مهاباد  
 ۸/۵ ک جنوب خاوری سردشت - ۲/۵ ک جنوب شوسه سردشت به بانه .  
 کوهستانی - معتدل مالاریائی - سکنه ۱۸۹ - سنی - کردی .  
 آب از رود خانه زاب کوچک - محصول غلات توتون مواد جنگلی  
 شغل زراعت و گله داری - صنایع دستی جاجیم بافی - راه مارلو .  
**بصری - basri** - ده از دهستان شهر ویران بغش حومه  
 شهرستان مهاباد .  
 ۹ ک خاور مهاباد - ۶/۵ ک خاور شوسه مهاباد بیاندوآب  
 کوهستانی - معتدل سالم - سکنه ۲۷ - سنی - کردی .  
 آب از چشمه - محصول غلات توتون - شغل زراعت و گله داری - صنایع  
 دستی جاجیم بافی - راه مارلو .  
**بصیر آباد - basir-âbâd** - ده جزء دهستان حومه بغش مرکزی  
 شهرستان اهر  
 ۱۷ ک شمال خاوری اهر - ۳ ک شوسه اهر کلیبر  
 کوهستانی - معتدل - سکنه ۱۲۰ - شیعه - ترکی  
 آب از چشمه - محصول غلات و حبوبات - شغل زراعت و گله داری  
 صنایع دستی گلیم و فرش بافی - راه مارلو  
**بطچی - batçi** - ده از دهستان فرورق بغش حومه شهرستان خوی  
 ۲۲ ک شمال باختری خوی - ۲/۵ ک جنوب شوسه خوی به سیه چشمه  
 کوهستانی - معتدل مالاریائی - سکنه ۱۸۰ - شیعه - ترکی .  
 آب از رود اند - محصول غلات زردآلو - شغل زراعت و گله داری  
 صنایع دستی جاجیم بافی - راه مارلو .  
**بغدا کنندی - boqdâ-kandi** - ده از دهستان تورجان بغش  
 بوکان شهرستان مهاباد .  
 ۱۴/۵ ک جنوب بوکان - ۴ ک باختر شوسه بوکان به سقز .  
 کوهستانی - معتدل مالاریائی - سکنه ۳۹۰ - سنی - کردی .  
 آب از سیمین رود - محصول غلات توتون حبوبات - شغل زراعت و گله داری  
 صنایع دستی جاجیم بافی - راه مارلو  
**بفر اچرد - bafrajerd** - ده جزء دهستان خان اند بیل بغش مرکزی  
 شهرستان هروآباد  
 ۶/۵ ک جنوب خاوری هروآباد - ۷ ک شوسه هروآباد میانه  
 کوهستانی - معتدل سکنه ۷۱۰ - شیعه - ترکی  
 آب از چشمه - محصول غلات و حبوبات - شغل زراعت و گله داری  
 و کسب - صنایع دستی جاجیم بافی - راه مارلو  
**بفروان - bafervân** - ده از دهستان شهرویران بغش حومه  
 شهرستان مهاباد  
 ۳۳ ک شمال خاوری مهاباد - ۱۴ ک شمال شوسه مهاباد بیاندوآب

جلگه باطلاقی - معتدل مالاریائی - سکنه ۴۴۶ - سنی - کردی  
 آب از سیمین رود - محصول غلات چمندر توتون حبوبات - شغل زراعت  
 و گله داری - صنایع دستی جاجیم بافی - راه مارلو .  
**بقتولی - baqtuli** - ده از دهستان گوی آجاج بغش شاهین دژ  
 شهرستان مراغه  
 ۶ ک جنوب شاهین دژ - ۱۸/۵ ک جنوب باختری راه ارا به روشاهین دژ  
 به تکاب  
 کوهستانی - معتدل مالاریائی - سکنه ۱۵۰ - سنی - کردی .  
 آب از چشمه - محصول غلات کرچک - شغل زراعت گله داری - صنایع  
 دستی جاجیم بافی - راه مارلو .  
 در دو محل فاصله نیم کیلومتر بنام بقتولی بالا و پائین مشهور و  
 سکنه بقتولی پائین ۱۰۲ نفر می باشد  
**بقر آباد - baqar-âbâd** - ده از دهستان بروانان بغش ترکمان  
 شهرستان میانه  
 ۱۴ ک باختری ترکمان - ۱/۵ ک بشوسه میانه تبریز  
 کوهستانی - معتدل - سکنه ۴۴۸ - شیعه - ترکی  
 آب از چشمه - محصول غلات و حبوبات - شغل زراعت و گله داری - راه مارلو  
**بقعه باسی - boq'e-bâsi** - ده از دهستان تورجان بغش  
 بوکان شهرستان مهاباد .  
 ۱۰ ک جنوب بوکان - ۵/۵ ک باختر شوسه بوکان به سقز .  
 جلگه - معتدل مالاریائی - سکنه ۴۲۶ - سنی - کردی  
 آب از سیمین رود - محصول غلات توتون حبوبات - شغل زراعت و  
 گله داری - صنایع دستی جاجیم بافی - راه مارلو  
**بقور - baqur** - ده از دهستان برادوست بغش صومای شهرستان  
 رضائیه .  
 ۲۹/۵ ک جنوب خاوری هشتیان - ۱ ک شمال راه ارا به روماریشو  
 دوه - سردسیر - سکنه ۴۲ - سنی - کردی .  
 آب از رود ارزین - محصول غلات - شغل زراعت و گله داری - صنایع  
 دستی جاجیم بافی - راه مارلو .  
**بکر آباد - bekr-âbâd** - ده جزء دهستان اوزومدل بغش  
 ورزقان شهرستان اهر  
 ۸/۵ ک شمال ورزقان - ۸ ک شوسه تبریز باهر  
 کوهستانی - معتدل سکنه ۵۰۸ - شیعه - ترکی  
 آب از چشمه - محصول غلات و حبوبات - شغل زراعت و گله داری  
 صنایع دستی جاجیم و گلیم بافی - راه مارلو  
**بگو کنندی - bagu-kandi** - ده از دهستان اند بغش حومه  
 شهرستان خوی  
 ۲۸ ک شمال باختری خوی - ۱۳ ک باختر شوسه خوی به سیه چشمه .  
 کوهستانی - سردسیر - سالم - سکنه ۲۵ - سنی - کردی .

آب ازدره زنگره - محصول غلات - شغل زراعت و گلهداری - صنایع دستی جاجیم بافی - راه مارلو .

**بکتاش - baktâc** - ده از دهستان مرحمت آباد بخش میانندوآب شهرستان مراغه

۱۵ ک شمال باختری میانندوآب - ۹/۵ ک باختر راه ارا به رومیانندوآب بیناب .

جلگه - معتدل مالاریائی - سکنه ۱۲۶۷ - شیعه - ترکی

آب از زوبنه رود چاه - محصول غلات چندر کشمش بادام کرچک شغل زراعت - صنایع دستی جاجیم بافی - راه مارلو .

**بالاسچین - balâsjin** - ده جزء دهستان ینگجه بخش مرکزی شهرستان سراب

۵ ک شمال باختری سراب - ۲ ک شوشه سراب تبریز

جلگه - معتدل - سکنه ۴۵۸ - شیعه - ترکی

آب از رود خانه - محصول غلات حبوبات - شغل زراعت گله داری راه مارلو .

**بلان - belân** - ده جزء دهستان یافت بخش هوراند شهرستان اهر .

۱۹ ک شمال خاوری هوراند - ۴۰/۵ ک شوشه اهر کلپیر .

کوهستانی - گرمسیر مالاریائی - سکنه ۱۱۳ - شیعه - ترکی  
آب از رودخانه قره سو و چشمه - محصول غلات برنج پنبه سر درختی .

شغل زراعت و گله داری - صنایع دستی فرش و گلیم بافی راه مارلو - محل سکنی ایل حسینکلو .

بلان - ده جزء دهستان ورگهان بخش هوراند شهرستان اهر .

۳۱ ک جنوب هوراند - ۱۲ ک شوشه اهر کلپیر .

کوهستانی - معتدل - سکنه ۳۴ - شیعه - ترکی .

آب از چشمه - محصول غلات - شغل زراعت و گلهداری - صنایع دستی گلیم بافی - راه مارلو .

**بلبل - bolbol** - ده از دهستان قوریچای بخش قره آغاج شهرستان مراغه .

۲۹/۵ ک جنوب باختری قره آغاج - ۲۳ ک جنوب شوشه مراغه بیابانه<sup>۹</sup> کوهستانی - معتدل - سکنه ۱۸۵ - شیعه - ترکی .

آب از چشمه سار - محصول غلات نخود بزرگ - شغل زراعت - صنایع دستی جاجیم بافی - راه مارلو .

**بلجوک - balajuk** - ده از دهستان قطور بخش حومه شهرستان خوی .

۵۲ ک باختر خوی - ۵ ک شمال باختری راه ارا به رو قطور بغوی .

کوهستانی - سردسیر سالم - سکنه ۴۷ - سنی - کردی .

آب از چشمه - محصول غلات - شغل زراعت و گلهداری - صنایع دستی

جاجیم بافی - راه مارلو - وصل برز ایران و ترکیه .

**بلرقو - belarqu** - ده از دهستان کنار پروژ بخش صوملی شهرستان رضایه .

۲۴ ک شمال خاوری هشتیان - ۱ ک باختر شوشه رضایه شاهپور .

کوهستانی - سردسیر سالم - سکنه ۱۰۹ - سنی - کردی .

آب از چشمه - محصول غلات توتون - شغل زراعت و گلهداری - صنایع دستی جاجیم بافی - راه مارلو .

**بلغزن - bolqazan** - ده از دهستان چهریق بخش شاهپور شهرستان خوی .

۲۴/۵ ک جنوب باختری شاهپور - ۵ ک باختر اوابه رو چهریق .

دره - سردسیر سالم - سکنه ۷۴ - سنی - کردی .

آب از چشمه و رود زولا - محصول غلات - شغل زراعت و گله داری صنایع دستی جاجیم بافی - راه مارلو .

**بلفه تیمور - bolfe-teymur** - ده جزء دهستان پروان بخش ترکمان شهرستان میانه .

۱۶ ک شمال باختری بخش - ۹ ک بشوشه میانه تبریز .

کوهستانی - معتدل - سکنه ۸۴۸ - شیعه - ترکی .

آب از چشمه - محصول غلات حبوبات - شغل زراعت گله داری - راه مارلو .

**بلقان - bolqân** - ده از دهستان چهاراویلاق بخش قره آغاج شهرستان مراغه .

۲۰ ک شمال خاوری قره آغاج - ۱۳ ک جنوب شوشه مراغه بیابانه

کوهستانی - معتدل مالاریائی - سکنه ۱۶۰ - شیعه - ترکی .

آب از چشمه سارها - محصول غلات نخود بزرگ - شغل زراعت صنایع دستی جاجیم بافی - راه مارلو .

**بلقیس آباد - belqeys-âbâd** - ده جزء دهستان گوراهیم بخش مرکزی اردبیل شهرستان اردبیل .

۳۰ ک جنوب باختری اردبیل - ۶ ک شوشه اردبیل تبریز .

کوهستانی - معتدل سکنه ۵۸۷ - شیعه - ترکی .

آب از چشمه - محصول غلات - شغل زراعت گله داری - صنایع دستی قالی بافی - راه مارلو .

**بلکه - balake** - ده از دهستان ایل تیمور بخش حومه شهرستان مهاباد .

۲۵ ک جنوب خاوری مهاباد - ۱ ک شوشه مهاباد سردشت .

کوهستانی - معتدل مالاریائی - سکنه ۲۵ - سنی - کردی .

آب از رودخانه مهاباد - محصول غلات چندر توتون حبوبات شغل زراعت و گلهداری - صنایع دستی جاجیم بافی - راه مارلو .

**بلو - balu** - ده از دهستان گورگ سردشت بخش سردشت شهرستان مهاباد .

۱۳ ک شمال سردشت - ۱ ک باختر شوسه سردشت به مهاباد .  
 کوهستانی - معتدل مالاریائی - سکنه ۲۲۱ - سنی - کردی .  
 آب از رودخانه سردشت - محصول غلات توتون حبوبات - شغل  
 زراعت و گلهداری - صنایع دستی جاجیم بافی - راه شوسه .  
**بلوز-beluz** - ده از دهستان گوی آغاچ بخش شاهین دژ شهرستان  
 مراغه .  
 ۳۸ ک جنوب خاوری شاهین دژ - ۸ ک جنوب راه ارا به روشاهین به تکاب  
 کوهستانی - معتدل - سکنه ۶۱ - سنی - کردی .  
 آب از چشمه - محصول غلات بادام - شغل زراعت گلهداری - صنایع  
 دستی جاجیم بافی - راه مالرو .  
**بلوس-balus** - ده از دهستان مشکین باختری بخش مرکزی  
 شهرستان مشکین شهر .  
 ۱۴ ک جنوب باختری مشکین شهر - ۱۰ ک شوسه مشکین شهر اهر .  
 کوهستانی - معتدل - سکنه ۱۶۳ - شیعه - ترکی .  
 آب از رودخانه محلی موسوم به آب سیلاب - محصول غلات و حبوبات  
 شغل زراعت و گلهداری - راه مالرو .  
**بلوک آباد-boluk-âbâd** - ده از دهستان سراجو بخش مرکزی  
 شهرستان مراغه .  
 ۳۵ ک جنوب خاوری مراغه - در مسیر راه ارا به رو مراغه سراسکنند  
 به قره آغاچ .  
 کوهستانی - معتدل مالاریائی - سکنه ۷۷۱ - شیعه - ترکی .  
 آب از رودخانه لیلان و چشمه - محصول چندر توتون نخود - شغل  
 زراعت و کاسبی - صنایع دستی جاجیم بافی - راه ارا به رو - پاسگاه  
 ژاندارمری دارد .  
**بلوگان-bolukân** - ده جز دهستان بروانان بخش مرکزی شهرستان  
 میانه .  
 ۲۱ ک شمال خاوری ترکمان - ۱۱ ک جنوب شوسه میانه .  
 کوهستانی - معتدل - سکنه ۴۵۹ - شیعه - ترکی .  
 آب از چشمه - محصول غلات نخود سیاه عدس بزرگ - شغل زراعت  
 و گلهداری - راه مالرو .  
**بله سورازرک-bala-sur-bozörg** - ده از دهستان اند  
 بخش حومه شهرستان خوی .  
 ۵۵ ک شمال باختری خوی - دارای راه ارا به روستا .  
 دره و کوهستانی - سردسیر سالم - سکنه ۳۷۹ - سنی - کردی .  
 آب از رودخانه - محصول غلات - شغل زراعت و گلهداری - صنایع  
 دستی جاجیم بافی - راه ارا به رو .  
 پاسگاه ژاندارمری دارد .  
**بله سور کوچک-bala-sur-kuçek** - ده از دهستان اند  
 بخش حومه شهرستان خوی .

۶۲ ک شمال باختری خوی - ۷ ک باختری راه ارا به روالند بخوی .  
 کوهستانی - سردسیر سالم - سکنه ۱۵۶ - سنی - کردی .  
 آب از چشمه - محصول غلات - شغل زراعت و گلهداری - صنایع دستی  
 جاجیم بافی - راه مالرو و ۲ ک مرز ایران ترکیه .  
**بلیل-belil** - ده جزء دهستان خان اند بیل بخش مرکزی شهرستان  
 هروآباد .  
 ۳ ک جنوب هروآباد - ۲ ک شوسه هروآباد میانه .  
 کوهستانی - معتدل - سکنه ۳۵۳ - شیعه - ترکی .  
 آب از چشمه - محصول غلات و عدس - شغل زراعت و گلهداری - صنایع  
 دستی جاجیم بافی و نجاری - راه مالرو .  
**بمزورته-benzurte** - ده از دهستان حومه بخش اشنویه شهرستان  
 رضائیه .  
 ۷ ک جنوب باختری اشنویه - راه ارا به رو به اشنویه دارد .  
 دره - سردسیر سالم - سکنه ۱۹۷ - سنی - کردی .  
 آب از چشمه - محصول غلات توتون - شغل زراعت و گلهداری - صنایع  
 دستی جاجیم بافی - راه ارا به رو .  
 تابستان از راه اشنویه میتوان اتومبیل برد .  
**بناب-benâb** - قصبه بناب مرکز بخش بناب از شهرستان مراغه  
 این قصبه در ۱۶ کیلومتری جنوب باختری مراغه و ۸ کیلومتری خاور  
 دریاچه رضائیه واقع .  
 هوای آن معتدل آب قصبه از رودخانه صوفی چای و چاه محصول  
 عمده غلات حبوبات چندر کشمش بادام کرچک شغل مردان کاسبی و  
 زراعت صنایع دستی جاجیم و گلیم بافی است .  
 جمعیت قصبه در حدود ۱۴۹۳۰ نفر زبان ترکی مذهب شیعه است .  
 از طریق شوسه مراغه به تبریز میتوان از جاده ارا به رو بناب اتومبیل  
 برد ادارات - بخشداری - شهرداری - دارائی - کشاورزی - بهداشتی  
 آمار - دسته ژاندارمری - محضر رسمی - دو باب دبستان ۶ کلاس  
 پست تلگراف تلفن در حدود ۵۰ باب دکان و مغازه مختلف کارواسرا  
 دارد این بخش دارای یک دهستان بناب بناجو که در تعریف دهستان  
 شرح داده شده .  
**بناب** - ده جزء دهستان رودقات بخش مرکزی شهرستان مرند .  
 ۱۲ ک خاور مرند - ۱۲ ک بشوسه و خط آهن جلفا مرند  
 جلگه - سردسیر - سکنه ۳۵۷۰ - شیعه - ترکی  
 آب از رودخانه - محصول غلات حبوبات بنه زردآلو بادام کرچک  
 شغل زراعت گلهداری - راه مالرو  
 دبستان دارد به این ده هم میناب نیز میگویند  
**بناخلف-benâxalaf** - ده از دهستان ملکاری بخش سردشت  
 شهرستان مهاباد . ( مرکز دهستان )  
 ۱۳/۵ ک شمال باختری سردشت - ۱۹ ک باختر شوسه سردشت به مهاباد

کوهستانی و جنگلی - معتدل سالم - سکنه ۲۲۱ - سنی - کردی  
آب از چشمه - محصول غلات توتون کثیرا - شغل زراعت و گلهداری  
صنایع دستی جاجیم بافی - راه مارو .

**بناجو - benāju** - نام يك دهستان از بخش بناب شهرستان  
مراهه است .

این دهستان از شمال بدهستان دیزج رود از جنوب بدهستان  
مرحمت آباد . از خاور بدهستان کاودول و سراجو از باختر  
بدریاچه رضایه محدود است .

موقعیت طبیعی دهستان جلگه‌های آن معتدل و آب قراء دهستان از  
رودخانه صوفی چای قنوات چشمه سارها تامین می‌گردد.

محصولات عمده آن غلات - حبوبات - پنبه - چغندر - کشمش بوده  
تربیت حیوانات اهلی و طیور خانگی نیز معمول است - شغل اهالی  
کشاورزی راههای مهم عبارت از :

۱ - شوسه مراغه به آذوشهر

۲ - شوسه مراغه به میانندو آب در قسمت خاوری دهستان

۳ - راه نیبه شوسه بناب بمیانندو آب که از این دهستان عبور میکنند  
این دهستان از ۱۴ آبادی بزرگ و کوچک تشکیل شده جمعیت آن  
در حدود ۲۵۲۹۰ نفر میباشد

بخش بناب شامل همین دهستان و مرکز دهستان قصبه بناب است .  
**بناروان** (باقرخ بلاغ) - **banâr vân** - ده جزه دهستان کندوان  
بخش ترک شهرستان میانه

۷ ک شمال خاوری بخش - ۲۱ ک شوسه میانه تبریز

کوهستانی - معتدل - سکنه ۵۳۳ - شیعه - ترکی  
آب از چشمه - محصول غلات عدس نخود - شغل زراعت کله داری  
راه مارو

**بناکوه - benâkuh** - ده از دهستان چهار اویساق بخش قره  
آغاچ شهرستان مراغه

۳۲ ک جنوب خاوری قره آغاچ - ۳۵ ک شمال راه ارا به رو احمد آباد  
به تکاب

کوهستانی - معتدل - سکنه ۶۳ - شیعه - ترکی .

آب از چشمه - محصول غلات نخود - شغل زراعت - صنایع دستی  
جاجیم بافی - راه مارو .

**بناویله - benâvile** - ده از دهستان کلاس بخش سردشت  
شهرستان مهاباد .

۱۴ ک جنوب خاوری سردشت - ۲ ک جنوب شوسه سردشت به بانه

کوهستانی و جنگلی - معتدل - سکنه ۲۸۹ - سنی - کردی  
آب از چشمه - محصول غلات توتون مواد جنگلی - شغل زراعت و گل  
داری - صنایع دستی جاجیم بافی - راه ارا به رو .

در دو محل بفاصله ۳ کیلو متر بنام بناویله کوچک و بزرگ مشهور و

سکنه بناویله بزرگ ۱۰۰ نفر میباشد در مواقع خشکی می‌توان  
اتوموبیل برد

**بناویله** - ده از دهستان گورگ سردشت بخش سردشت  
شهرستان مهاباد

۱۶ ک شمال خاوری سردشت - دو مسیر شوسه سردشت بمهاباد .

کوهستانی و جنگلی - معتدل سالم - سکنه ۹۰ - سنی - کردی .  
آب از رودخانه سردشت - محصول غلات توتون حبوبات - شغل زراعت  
و گلهداری - صنایع دستی جاجیم بافی - راه شوسه

**بنایم - benâyem** - ده از دهستان کاودول بخش مرکزی شهرستان مراغه

۲۹ ک جنوب خاوری مراغه - ۱۱ ک خاور شوسه مراغه بمیانندو آب

دره - معتدل مالاریائی - سکنه ۴۰۰ - شیعه - ترکی .

آب از قنات - محصول غلات چغندر کشمش بادام زرد آلو - شغل زراعت  
صنایع دستی جاجیم بافی - راه مارو .

**بند - band** - ده از دهستان برگشلو بخش حومه شهرستان رضایه  
۷/۵ ک جنوب باختری رضایه .

دره - معتدل مالاریائی - سکنه ۲۸۲ - شیعه - سنی - کردی .

آب از شهرچای - محصول غلات انگور توتون چغندر حبوبات - شغل  
زراعت - صنایع دستی جوراب بافی - راه شوسه

**بندائی - bandâi** - ده از دهستان باراندوز چای بخش حومه  
شهرستان رضایه .

۱۱/۵ ک جنوب خاوری رضایه - ۲ ک خاور شوسه رضایه بمهاباد .

جلگه - معتدل سالم - سکنه ۱۳۵ - شیعه - ترکی .

آب از باراندوز چای - محصول غلات توتون برنج چغندر حبوبات  
انگور - شغل زراعت - صنایع دستی جوراب بافی - راه شوسه

**بندره - bandare** - ده از دهستان پیران بخش حومه شهرستان  
مهاباد

۵۷/۵ ک باختر مهاباد - ۱/۵ ک باختر شوسه خانه به نقده .

جلگه - معتدل سالم - سکنه ۱۰۰ - سنی - کردی .

آب از رودخانه لارین - محصول غلات توتون حبوبات - شغل زراعت  
و گلهداری - صنایع دستی جاجیم بافی - راه مارو .

**بندلی - bandali** - ده از دهستان به به بیگ بخش سیه چشمه  
شهرستان ماکو .

۴۲/۵ ک جنوب خاوری سیه چشمه - ۲ ک جنوب راه ارا به رو ایشکه سو  
به کران پایت .

کوهستانی - سردسیر سالم - سکنه ۷۰ - شیعه - ترکی .

آب از قنات - محصول غلات - شغل زراعت و گلهداری - صنایع دستی  
جاجیم بافی - راه مارو .

**بنفشه درق - banafce-daraq** - ده از دهستان کلغوران بخش  
مرکزی شهرستان اردبیل

۷ ک جنوب اردبیل - ۵ ک بشوسه تبریز اردبیل

کوهستانی - معتدل - سکنه ۲۹۱ - شیعه - ترکی  
 آب از چشمه - محصول غلات و حبوبات - شغل زراعت گله داری  
 صنایع دستی قالی بافی - راه مارو.  
**بشقه درق** - ده جزء دهستان عباسی بخش بستان آباد شهرستان تبریز  
 ۳۰ ک جنوب خاوری بستان آباد - ۶ ک بشوسه میانه تبریز  
 جلگه - معتدل - سکنه ۳۰۸ - شیعه - ترکی  
 آب از چشمه - محصول غلات - شغل زراعت گله داری - راه مارو  
**بشقه درق** - ده از دهستان چهاراویلاق بخش قره آغاج شهرستان  
 مراغه .  
 ۲۵ ک جنوب خاوری قره آغاج - ۵ ک جنوب شوسه مراغه بیانه .  
 کوهستانی - معتدل - سکنه ۶۲ - شیعه - ترکی .  
 آب از چشمه - محصول غلات - شغل زراعت - صنایع دستی جاجیم بافی  
 راه مارو .  
**بنق (بنه) - benaq** - ده جزء دهستان حومه بخش مرکزی شهرستان  
 اهر .  
 ۹/۵ ک شمال خاوری اهر - ۲ ک شوسه اهر کلیبر .  
 کوهستانی - معتدل - سکنه ۱۷۶ - شیعه - ترکی .  
 آب از چشمه - محصول غلات و حبوبات و سردرختی .  
 شغل زراعت و گلهداری - صنایع دستی گلیم بافی - راه مارو .  
**بنگولین - bongavin** - ده از دهستان ایل تیمور بخش حومه  
 شهرستان مهاباد .  
 ۳۲ ک جنوب باختری مهاباد - ۱۶/۵ ک باختر شوسه مهاباد سردشت  
 کوهستانی - معتدل - مالاریایی - سکنه ۱۲۰ - سنی - کردی .  
 آب از چشمه - محصول غلات توتون - چغندر حبوبات - شغل زراعت و  
 گله داری - صنایع دستی جاجیم بافی - راه مارو .  
**بنگین - bangin** - ده جزء حومه مرکزی شهرستان مرند .  
 ۳ ک شمال خاوری مرند - ۲ ک بشوسه مرند جلفا  
 کوهستانی - سردسیر - سکنه ۲۹۰ - ترکی  
 آب از قنات - محصول غلات حبوبات زردآلو - شغل زراعت گله داری - راه مارو .  
**بنمار - benmâr** - ده جزء دهستان ایرده‌وسی بخش مرکزی  
 شهرستان اردبیل .  
 ۲۲ ک باختر اردبیل - ۱۵ ک بشوسه اردبیل تبریز .  
 کوهستانی - معتدل - سکنه ۲۷۶ - شیعه - ترکی .  
 آب از چشمه - محصولات غلات حبوبات - شغل زراعت گلهداری - راه مارو  
**بنماران - benmârân** - ده جزء دهستان گیوی بخش سنجد  
 شهرستان هروآباد .  
 ۹۸ ک شمال مرکز بخش (گیوی) ۱۸ ک بشوسه اردبیل هروآباد .  
 کوهستان - سردسیر - سکنه ۶۶۶ - شیعه - ترکی .  
 آب از چشمه - محصول غلات و حبوبات - شغل زراعت و گلهداری - راه شوسه

**بنه - bone** - ده از دهستان اجارود بخش گرمی شهرستان اردبیل  
 ۱۳ ک باختر گرمی - ۳ ک شوسه گرمی بیله سوار .  
 کوهستانی - گرمسیر - سکنه ۲۸۴ - شیعه - ترکی .  
 آب از چشمه - محصول غلات و حبوبات - شغل زراعت و گلهداری - راه مارو  
**بنه خلخال - bone-xalxâl** - ده جزء دهستان گیوی بخش  
 سنجد شهرستان هروآباد .  
 ۱۲ ک جنوب مرکز بخش (گیوی) - ۴ ک بشوسه میانه هروآباد .  
 کوهستانی - گرمسیر - سکنه ۱۷۳ - شیعه - ترکی .  
 آب از چشمه - محصول غلات حبوبات - شغل زراعت و گلهداری - صنایع  
 دستی جاجیم بافی - راه مارو .  
**بنه خور - bone-xur** - ده جزء بخش نین شهرستان اردبیل .  
 ۲۲ ک شمال شرق اردبیل - ۳ ک شوسه اردبیل آستارا .  
 جلگه - معتدل - سکنه ۱۳۰ - شیعه - ترکی .  
 آب از چشمه - محصول غلات حبوبات - شغل زراعت و گلهداری - راه مارو  
**بنه دیق - bone-diq** - ده جزء دهستان حسن آباد بخش  
 کلیبر شهرستان اهر .  
 ۲۰ ک جنوب باختری کلیبر - ۲۰ ک شوسه اهر کلیبر .  
 کوهستانی - معتدل - سکنه ۱۲۸ - شیعه - ترکی .  
 آب از چشمه - محصول غلات و میوه جنگل - شغل زراعت و گلهداری  
 صنایع دستی فرش و گلیم بافی - راه مارو .  
**بنه کاغی - bone-kâqi** - ده جزء دهستان حسن آباد بخش کلیبر  
 شهرستان اهر .  
 ۲۲/۵ ک جنوب باختری کلیبر - ۲۱/۵ ک شوسه اهر کلیبر .  
 کوهستانی - معتدل - سکنه ۱۴۶ - شیعه - ترکی .  
 آب از چشمه - محصول غلات و میوه جنگل - شغل زراعت و گلهداری  
 صنایع دستی فرش و گلیم بافی - راه مارو .  
**بنه کهل - bone-kohol** - ده جزء دهستان اوجان بخش  
 بستان آباد شهرستان تبریز .  
 ۶ ک جنوب بستان آباد - ۳ ک بشوسه میانه تبریز .  
 جلگه - سردسیر - سکنه ۱۲۲۳ - شیعه - ترکی .  
 آب از رودخانه اوجان جای و چشمه - محصول غلات یونجه سیب زمینی  
 درخت تبریزی - شغل زراعت گله داری - راه مارو .  
**بنه لار - bone-lar** - ده جزء دهستان مشکین خاوری بخش مرکزی  
 شهرستان مشکین شهر .  
 ۱۶ ک جنوب خاوری مشکین شهر - ۱۵ ک شوسه مشکین شهر اردبیل  
 جلگه - معتدل - سکنه ۷۱ - شیعه - ترکی  
 آب از چشمه - محصول غلات حبوبات انگور - شغل زراعت و گلهداری  
 راه مارو .  
**بنیاد آباد - bonyâd-âbâd** - ده جزء دهستان کنجگاه -  
 بخش سنجد شهرستان هروآباد .

۱۸ ک شمال باختری مرکز بخش (کیوی) - ۱ ک بشوسه اردبیل هروآباد  
کوهستانی - سردسیر - سکنه ۵۶۷ - شیمه - ترکی .

آب از چشمه - محصول غلات و حبوبات - شغل زراعت گله داری - صنایع  
حستی فرش بافی - ایلوالی کانلودر آنجا سکنی دارد .

**بنیاد آباد** - ده جزء دهستان گرم بخش ترک شهرستان میانه .  
۲۵ ک شمال خاوری بخش - ۱۸ ک شوسه میانه و خلخال .

کوهستانی - معتدل - سکنه ۱۹۸ - شیمه - ترکی .

آب از چشمه - محصول غلات نخود عدس - شغل زراعت و گله داری  
راه مارو .

**بنیاد کنندی** - **bonyâd-kandi** - ده از دهستان چهاراوی بیان  
بخش قره آغاج شهرستان مراغه .

۲۷ ک خاور قره آغاج - ۳۴ ک جنوب شوسه مراغه بیانه .

کوهستانی - معتدل مالاریائی - سکنه ۱۲۳ - شیمه - ترکی

آب از رودخانه آیدو غمش - محصول غلات نخود بزرک - شغل زراعت  
صنایع دستی جاجیم بافی - راه مارو .

**بیناو** - **binâv** - ده از دهستان آلان بخش سردشت شهرستان  
مهاباد .

۱۴/۵ ک جنوب سردشت - ۱۵ ک جنوب راه اراپرو بیوناران به سردشت .

کوهستانی و جنگلی - معتدل سالم - سکنه ۳۰ - سنی - کردی .

آب از چشمه - محصول غلات توتون مازوج کثیرا - شغل زراعت  
و گله داری - صنایع دستی جاجیم بافی - راه مارو .

**بنی جان** - **bani-jân** - ده جزء دهستان حسن آباد بخش کلیبر  
شهرستان اهر .

۱۹/۵ ک جنوب باختری کلیبر - ۱۹ ک شوسه اهر کلیبر .

کوهستانی - معتدل - سکنه ۱۰۰ - شیمه - ترکی .

آب از دورشته چشمه - محصول غلات میوه جنگل - شغل زراعت و گله داری  
صنایع دستی فرش و گلیم بافی - راه مارو .

**بنیس** - **benis** - ده جزء دهستان خامنه بخش شبستر شهرستان تبریز .

۴ ک شمال خاوری شبستر - ۶ ک شوسه صوفیان شاهپور .

کوهستانی - سردسیر - سکنه ۲۹۲۶ - شیمه - ترکی .

آب از چشمه - محصول غلات حبوبات - شغل زراعت و گله داری  
راه اراپرو .

**بوانا** - **bavânâ** - ده از دهستان بریاجی بخش سردشت شهرستان مهاباد

۱۴ ک شمال باختری سردشت - ۱۱/۵ ک باختر شوسه سردشت به مهاباد .

کوهستانی و جنگلی - سردسیر سالم - سکنه ۸۹ - سنی - کردی .

آب از چشمه - محصول غلات توتون مازوج کثیرا - شغل زراعت و  
گله داری - صنایع دستی جاجیم بافی - راه مارو .

**بودالال** - **budâliâl** - ده جزء دهستان هیر بخش مرکزی شهرستان  
اردبیل .

۲۲ ک جنوب اردبیل - واقع در کنار راه جدید اردبیل خلخال .

کوهستانی - معتدل - سکنه ۴۷۳ - شیمه - ترکی .

آب از چشمه - محصول غلات - شغل زراعت - راه شوسه

**بوراجالو** - **burâçâlu** - ده جزء دهستان شرفخانه بخش شبستر  
شهرستان تبریز .

۳۸ ک جنوب باختری مرکز بخش - واقع در جزیره شاهی که ارتباط

آن با آبادهای اطراف دریاچه از بندر آغ گنبد بفاصله ۱۳ ک میباشد .  
معتدل - سکنه ۵۰۰ - شیمه - ترکی .

آب از چشمه - محصول غلات حبوبات - شغل زراعت گله داری .

**بوراشان** - **burâcân** - ده از دهستان برگشلو بخش حومه  
شهرستان رضائیه .

۶/۵ ک شمال خاوری رضائیه - ۲ ک شمال شوسه گلما نغانه بر رضائیه .

جنگه - معتدل مالاریائی - سکنه ۷۵ - علی الهی - ترکی .

آب از شهرچای وقتات - محصول غلات توتون انگور حبوبات - شغل  
زراعت - صنایع دستی جوراب بافی - راه اراپرو - تابستان از راه

اراپرو راهوا میتوان اتومبیل برد .

**بوران** - **borân** - ده جزء دهستان نیر بخش مرکزی شهرستان اردبیل .

۱۲ ک جنوب باختر اردبیل - ۱ ک شوسه اردبیل تبریز .

کوهستانی - معتدل - سکنه ۳۹۹ - شیمه - ترکی .

آب از چشمه و رودخانه - محصول غلات صیفی - شغل زراعت  
گله داری - راه مارو .

**بورستان** - **burestân** - ده جزء دهستان گنجیکاه بخش سنجد

شهرستان هروآباد .

۲۲ ک جنوب باختری بخش (کیوی) - ۲ ک شوسه میانه هروآباد .

کوهستان - سردسیر - سکنه ۳۲۰ - شیمه - ترکی .

آب از چشمه - محصول حبوبات - شغل زراعت گله داری - صنایع دستی  
قالی بافی - راه مارو .

**بورک آباد** - **bork-âbâd** - ده از دهستان مغان بخش گرمی

شهرستان اردبیل .

۸ ک خاوری گرمی - ۸ ک شوسه گرمی به بیله سوار .

کوهستانی - گرمسیر - سکنه ۷۳ - شیمه - ترکی .

آب از چشمه - محصول غلات و حبوبات - شغل زراعت و گله داری  
راه مارو .

**بورگهم** - **burgehem** - ده جزء دهستان خورش رستم بخش

شاهرود شهرستان هروآباد .

۱۴ ک شمال هشجین - ۱۲ ک هوسه هروآباد میانه .

کوهستانی - معتدل - سکنه ۱۱۶ - شیمه - ترکی .

آب از سرشته چشمه - محصول غلات و حبوبات و سردرختی - شغل زراعت  
و گله داری - صنایع دستی جاجیم بافی - راه مارو .

**بوکان** - bokân - نام یکی از بخشهای سه گانه شهرستان مهاباد در جنوب خاوری مهاباد واقع و محدود است: از شمال به بخش حومه مهاباد از جنوب به بخش حومه سقز از خاور به بخش شاهین دژ از باختر به بخش حومه مهاباد موقعیت طبیعی آن بردو نوع میباشد قرا، کنار رودخانه سیمین رود جلگه مالاریائی و مابقی کوهستانی و سالم می باشد - بخش بوکان از سه دهستان بشرح زیر:

۱- دهستان آختاچی بوکان ۴۸ آبادی ۱۶۰۶۰ نفوس

۲- ۰ بیی ۰ ۶۲ ۱۶۱۷۷

۳- ۰ تورجان ۰ ۲۸ ۷۵۴۸

جمع آبادی بخش ۱۳۸ و نفوس آن با ضافه سکنه قصبه بوکان ۴۲۸۶۰ نفر میباشد

رودخانه مهم بخش رود سیمین رود که از جنوب بشمال در امتداد جاده شوسه بوکان بیاندو آب جریان دارد برای زراعت مورد استفاده می باشد

قسمتی از ایل دهبگری و ایل فیض الهه یکی در این بخش سکونت دارد که تقریباً قسمت عمده زراعت بخش بوسیله همین ایلات میباشد **بوکان** - قصبه مرکز بخش بوکان شهرستان مهاباد

در ۵۶ کیلومتری جنوب خاوری مهاباد در مسیر شوسه میان دو آب سقز واقع و مختصات جغرافیائی آن عبارتست از

طول ۴۶ درجه ۱۳ دقیقه عرض ۳۶ درجه و ۳۲ دقیقه ارتفاع آن ۱۳۷۰ متر اختلاف ساعت با تهران ۲۰ دقیقه و ۴۴ ثانیه یعنی ساعت ۱۲ بوکان ساعت ۱۲ و ۲۰ دقیقه و ۴۴ ثانیه تهران است

جلگه - معتدل - سکنه ۳۰۷ - شیمه و سنی - ترکی و کردی آب از رودخانه سیمین رود و یک چشمه که بنام حوض بوکان معروف و در حدود ۲۰ سنگ آب دارد که برای شرب مناسب در تابستان سرد و خنک و در زمستان گرم میباشد

محصولات عمده آن غلات توتون چغندر قند حبوبات صیفی و شغلشان زراعت گله داری پیشه وری - صنایع دستی جاجیم بافی است

در حدود ۳۵ باب دکان و شعبات دوا در دولتی و دیستان دارد از لحاظ بهداشت دارای درمانگاه سازمان شاهنشاهی میباشد ابنیه و ساختمانهای قصبه گلی و تقریباً مغرور به بوده که از سال ۱۳۲۲ شروع بتجدید ساختمان بطرز مرتب و نوین گردیده است سابقاً ۷ خانوار کلیبی در این قصبه سکونت داشتند که فعلاً بواسطه مهاجرت کلیبی ها عده شان تقلیل و خیلی کم شده است قصبه بوکان علاوه بر مرکز بخش بودن مرکز دهستان آختاچی بوکان نیز میباشد

**بوکت** - buket - ده از دهستان دیزجرود بخش هجیب شیر شهرستان مراغه

**بورون درق** - burun-daraq - ده جزء دهستان اوزومدل بخش ورزقان شهرستان اهر -

۱۶ ک جنوب باختری و ورزقان - ۵/۵ ک راه ارا به رو تبریز باهر کوهستانی - معتدل - سکنه ۲۷۱ - شیمه - ترکی - آب از چشمه و رودخانه نهند - محصول غلات و حبوبات - شغل زراعت و گله داری - صنایع دستی گلیم بافی - محل ییلاق ایل حاجی علیلو راه مارو -

**بوروی ملک** (بورملک) - buri-molk - ده جزء دهستان اوزومدل بخش ورزقان شهرستان اهر -

۱۱/۵ ک شمال ورزقان - ۱۳ ک راه ارا به رو تبریز باهر کوهستانی - معتدل - سکنه ۱۷۰ - شیمه - ترکی - آب از چشمه - محصول غلات و حبوبات درخت تبریزی - شغل زراعت صنایع دستی جاجیم بافی - راه مارو -

**بوزجه** - buzje - ده جزء دهستان گرمادوز بخش کلبر شهرستان اهر ۳۴ ک شمال خاوری ایش احمد مرکز دهستان - ۶ ک راه ارا به رولابجان اصلاندوز -

کوهستانی - گرمسیر مالاریائی - سکنه ۱۱ - شیمه - ترکی آب از رودخانه در آورد و چشمه - محصول غلات و برنج بنیه - شغل زراعت و گله داری - صنایع دستی فرش و گلیم بافی - راه مارو - در دو محل بفاصله یک کیلومتر بنام بوزجه بالا و پائین مشهور و سکنه بوزجه پائین ۵ نفر میباشد

محل تفریق ایل چلیبانلو و این آبادیهارا بودجه هم مینامند - **بوزقلعه** - buz-bal'e - ده از دهستان چالداران بخش سیه چشمه شهرستان ماکو -

۹ ک شمال باختری سیه چشمه - ۳ ک باختر سیه چشمه به زاویه پائین کوهستانی - سردسیر سالم - سکنه ۳۵ - سنی - کردی - آب از چشمه محصول غلات - شغل زراعت و گله داری - صنایع دستی جاجیم بافی - راه مارو -

**بوسجین** - bosjin - ده جزء دهستان گورائیم بخش مرکزی شهرستان اردبیل

۲۶ ک جنوب خاوری اودبیل - واقع در کنار جاده خلخال به بوکان کوهستانی - معتدل - سکنه ۹۰۷ - شیمه - ترکی - آب از چشمه - محصول غلات حبوبات - شغل زراعت گله داری - راه شوسه **بوغلمش** - boqolmec - ده از دهستان گوی آغاج بخش شاهین دژ شهرستان مراغه

۲۴ ک جنوب خاوری شاهین دژ - ۱۳ ک شمال خاوری ارا به روشاهین دژ به تکاب -

کوهستانی - معتدل سالم - سکنه ۱۷۵ - سنی - کردی - آب از چشمه - محصول غلات کرچک بادام - شغل زراعت گله داری - صنایع دستی جاجیم بافی - راه مارو



۱۲/۵ ک شمال خاوری عجبشیر - ۱۰ ک شمال خاوری شوسه مراغه به آذرشهر.

دره و کوهستانی - معتدل مالاریایی - سکنه ۷۲۷ - شیمه - ترکی  
آب از چشمه سارها و قنات - محصول غلات کشمش بادام زردالو  
شغل زراعت - راه مارو

**بولالو - bulâllu** - ده از دهستان دیزجرود بخش هجربشیر  
شهرستان مراغه

۳/۵ ک شمال خاوری هجربشیر - ۱ ک شمال شوسه مراغه با آذرشهر  
دامنه - معتدل مالاریایی - سکنه ۲۴۴ - شیمه - ترکی  
آب از قلعه جای و چشمه - محصول غلات بادام - شغل زراعت - راه مارو  
**بولاماج - bulâmâj** - ده از دهستان ولدیان بخش حومه  
شهرستان خوی

۳/۵ ک جنوب خاوری خوی - ۷/۵ ک خاور شوسه خوی شاهپور  
جلگه - معتدل مالاریایی - سکنه ۳۳ - شیمه - ترکی  
آب از رود تودوخ بوغان - محصول غلات حبوبات - شغل زراعت  
صنایع دستی جوراب بافی - راه شوسه  
**بولانلیق - bulânliq** - ده جزء دهستان کله بور بخش مرکزی  
شهرستان میانه

۲۷ ک جنوب میانه - ۲۰ ک شوسه میانه تبریز  
کوهستانی - معتدل - سکنه ۲۸۰ - شیمه - ترکی  
آب از چشمه - محصول غلات - شغل زراعت و گاه داری - راه مارو  
**بولجک - buljak** - ده از دهستان ساری سوباسار بخش بلدشت  
شهرستان ماکو

۳۶ ک جنوب باختری بلدشت - در مسیر شوسه ماکو به بلدشت  
جلگه - معتدل مالاریایی - سکنه ۱۲۹ - شیمه - ترکی  
آب از رود ساری سو - محصول غلات پنبه توتون بزرگ - شغل زراعت  
صنایع دستی جوراب بافی - راه شوسه

**بویاقچیلو - boyâqçılı** - ده از بخش نمین شهرستان اردبیل  
۲۵ ک شمال اردبیل - ۱۶ ک شوسه اردبیل و خیابو .  
کوهستانی - معتدل - سکنه ۲۷۴ - شیمه - ترکی .  
آب از چشمه - محصول غلات حبوبات - شغل زراعت گله داری - راه مارو  
**بویلدشت - buy-dact** - ده از دهستان انزل بخش حومه شهرستان  
رضایه .

۶۴ ک شمال رضایه - ۸ ک خاور شوسه شاهپور رضایه .  
دره - معتدل سالم - سکنه ۴۷۸ - شیمه - ترکی .  
آب از چشمه و قنات - محصول غلات چغندر توتون بادام حبوبات  
کشمش - شغل زراعت - صنایع دستی جوراب بافی - راه مارو  
به این ده نجف آباد نیز میگویند .

**بویدوز - buyduz** - ده از دهستان منجوان بخش خدا آفرین  
شهرستان تبریز .

۲۵ ک جنوب باختری خدا آفرین - ۳۱ ک شوسه اهر کلپیر .  
کوهستانی - گرمسیر مالاریایی - سکنه ۵۹ - شیمه - ترکی .  
آب از رودخانه ارس - محصول غلات - شغل زراعت گله داری - راه مارو  
**بویینی یوغونلو - boyni - yoqunlu** - ده از دهستان  
برگشلو بخش حومه شهرستان رضایه .

۹/۵ ک جنوب خاوری رضایه - ۱ ک جنوب راه اراپه و امامزاده بر رضایه  
جلگه - معتدل مالاریایی - سکنه ۳۰۸ - شیمه - ترکی .  
آب از شهر جای و چشمه - محصول غلات توتون چغندر حبوبات انگور  
شغل زراعت - صنایع دستی جوراب بافی - راه اراپه رو .  
**بهادر - bahâdor** - ده از دهستان سهند آباد بخش بستان آباد  
شهرستان تبریز .

۲۰ ک جنوب بستان آباد - ۱۸ ک شوسه تبریز بستان آباد .  
کوهستانی - سردسیر - سکنه ۱۹۸ - شیمه - ترکی .  
آب از چشمه - محصول غلات - شغل زراعت گله داری - راه مارو .  
**بهادرلو - bahâdorlu** - ده از دهستان بخش نمین شهرستان  
اردبیل .

۲۰ ک شمال خاوری اردبیل - ۲ ک شوسه اردبیل آستارا .  
جلگه - معتدل - سکنه ۱۶ - شیمه - ترکی .  
آب از چشمه - محصول غلات حبوبات - شغل زراعت گله داری - راه مارو  
**بهار آوا (بهار آباد) - bahâr-âvâ** - ده از دهستان گردیان  
بخش شاهپور شهرستان خوی .

۲۶ ک جنوب باختری شاهپور .  
دره - سردسیر - سکنه ۳۳ - سنی - کردی .  
آب از چشمه - محصول غلات - شغل زراعت گله داری - صنایع دستی  
چاقیم بافی - راه مارو .  
**به به جیک - babe-jik** - نام یکی از دهستانهای دوگانه بخش  
سیه چشمه شهرستان ماکو .

خاور بخش در قسمت باختری دامنه کوه سکار که سنگلاخی است در  
کوهستان واقع لذا هوای آن در تابستان گرم و مالاریایی و در زمستان  
سرد میباشد .

از شمال به دهستان قلعه دره از جنوب به سکمن آباد از خاور بقره قویون  
از باختر به جالدران محدود میباشد .  
مذهب ساکنین آن شیمه زبانان ترکی است .

آب آن از چشمه و قنات و آب برف باران تأمین میشود .  
از ۳۵ آبادی بزرگ و کوچک تشکیل و سکنه آن ۵۳۴۰ و قراء  
عمده آن عبارتند از: آغ بلاغ - معد آقای بالا و پامین - قرانکو  
میر آباد - قوشه بلاغ و مرکز دهستان قریه محمد صلاح است .  
در قراء بیلاقی تربیت زنبور عسل معمول و صنایع دستی شان چاقیم  
جوراب بافی است کلیه راههای دهستان مارو میباشد .

چلگه کنار رود ارس - گرمسیر مالاریائی - سکنه ۳۵ - سنی - کردی  
آب از رود ارس - محصول غلات پنبه - شغل زراعت و گله داری -  
صنایع دستی جاجیم بافی - راه مالرو .

**بهاه** - bahle - ده از دهستان کنار بروژ بخش صومای  
شهرستان رضاییه .

۲۵ ک شمال خاوری هشتیان - ۸ ک باختر شوسه رضاییه بشاهپور .

کوهستانی - سردسیر سالم - سکنه ۱۴۶ - سنی - کردی .  
آب از چشمه - محصول غلات توتون - شغل زراعت و گلهداری - صنایع  
دستی جاجیم بافی - راه مالرو .

**بهمن آباد** - bahman-âbâd - ده جزء دهستان کاغذکنان  
شهرستان هروآباد

۱۱ ک شمال اغکنند - ۱۷/۵ ک شوسه میانه زنجان .

کوهستانی - معتدل - سکنه ۲۵۸ - شیعه - ترکی  
آب از چشمه - محصول غلات و حبوبات و سر درختی - شغل زراعت  
و گلهداری - صنایع دستی جاجیم و گلیم بافی - راه مالرو  
**بهمن آباد** - ده جزء دهستان آلان برآغوش بخش آلان برآغوش  
شهرستان سراب

۹/۵ ک جنوب مهربان - ۵ ک شوسه تبریز سراب

چلگه - معتدل - سکنه ۳۰ - شیعه - ترکی  
آب از چشمه - محصول غلات - شغل زراعت و گلهداری - صنایع  
دستی فرش بافی - راه مالرو

**بهنق** - behnaq - ده از دهستان سراجو بخش مرکزی شهرستان  
مراغه .

۹/۵ ک شمال خاوری مراغه - ۷/۵ ک شمال شوسه مراغه بقره آغاج .  
کوهستانی - معتدل - سکنه ۵۲۲ - شیعه - ترکی

آب از چشمه - محصول غلات حبوبات کرجک - شغل زراعت - صنایع  
دستی جاجیم بافی - راه مالرو .

**بهی** - behi - نام یکی از دهستانهای چهار کانه بخش بوکان  
شهرستان مهاباد و در قسمت خاوری بخش واقع و هوای آن معتدل  
موقعیت طبیعی کوهستانی است .

حدود - از شمال به بخش میانندو آب از جنوب بخش حومه سقز از خاوری  
بخش شاهین دژ باختر بد دهستان آختاچی مهاباد - آب قراء آن از  
رودخانه زربینه رود سیمین رود و چشمه سارها تامین میگردد .

محصولات عمده عبارتند از غلات توتون حبوبات و محصول دامی شغل  
ساکنین زراعت و گلهداری و از ۲۶ آبادی بزرگ و کوچک تشکیل  
جمعیت آن در حدود ۱۶۱۸۰ نفر قراء عمده آن عبارتند .

ترکاشه - آغ بلاغ - ارمنی بلافی - تکان تپه - جوان مرد - درزنلو  
ساری قمیش - سراب گل تپه - یسکی کند - یک شبا - مرکز دهستانه  
قریه تکان تپه صادرات آن غلات توتون پشم روغن میباشد .

راههای این منطقه عموماً مالرو است .

**بهرام** - bahrâm - ده از دهستان بامچی بخش مرکزی شهرستان  
مرند .

۶ ک باختر مرند - واقع در کنار شوسه مرند خوی .

چلگه - معتدل - سکنه ۶۵۲ - شیعه - ترکی .  
آب از رودخانه و قنات - محصول غلات انگور زردالو - شغل زراعت  
گله داری - راه شوسه .

**بهرام** - ده از دهستان ایل تیمور بخش حومه شهرستان مهاباد .

۲۰ ک جنوب خاوری مهاباد - ۱۱ ک خاور شوسه مهاباد سردشت .

کوهستانی - معتدل مالاریائی - سکنه ۴۳۱ - سنی - کردی .  
آب از رودخانه مهاباد - محصول غلات توتون چغندر حبوبات - شغل  
زراعت گلهداری - صنایع دستی جاجیم بافی - راه مالرو .

**بهرامان** - bahrâmân - ده از دهستان ابرغان بخش مرکزی  
شهرستان سراب

۲۰ ک باختر سراب - دوسیر شوسه سراب تبریز

چلگه - معتدل - سکنه ۲۸۸ - شیعه - ترکی  
آب از اجزاء - محصول غلات حبوبات - شغل زراعت گلهداری - راه شوسه

**بهروز** - behruz - ده جزء دهستان منجوان بخش خدا آفرین  
شهرستان تبریز

۲۷ ک جنوب خدا آفرین - ۱۶/۵ ک شوسه اهر کلیدر

کوهستانی - معتدل - سکنه ۲۰۳ - شیعه - ترکی  
آب از چشمه - محصول غلات - شغل زراعت و گلهداری - راه مالرو .

**بهول** - bohul - ده از دهستان حومه بخش مرکزی شهرستان اهر  
۲۲ ک جنوب خاوری اهر - ۳ ک شوسه اهر خیاو

کوهستانی - معتدل - سکنه ۴۰۴ - شیعه - ترکی  
آب از چشمه - محصول غلات و حبوبات - شغل زراعت و گله داری

صنایع دستی گلیم و جاجیم بافی - راه مالرو  
**بهلول آباد** - bahlul-âbâd - ده از دهستان چای باسار

بخش بلدشت شهرستان ماکو .

۶/۵ ک جنوب باختری بلدشت - مسیر شوسه بلدشت به مرگن .

چلگه - گرمسیر مالاریائی - سکنه ۶۵۰ - شیعه - ترکی  
آب از جویبار بورناک - محصول غلات پنبه کنگد کرجک بزرگ برنج

شغل زراعت و گلهداری - صنایع دستی جاجیم بافی - راه شوسه  
**بهلول آباد** - ده از دهستان نازلو بخش حومه شهرستان رضاییه .

۱۹/۵ ک شمال باختری رضاییه - ۱ ک شمال راه ارا بهرو رضاییه بآده .  
دره - معتدل مالاریائی - سکنه ۷۶ - سنی - کردی .

آب از نازلو چای - محصول غلات توتون چغندر حبوبات - شغل زراعت  
و گله داری - صنایع دستی جاجیم بافی - راه مالرو .

**بهلول کندی** - bahlul-kandi - ده از دهستان ارسکنار  
بخش بلدشت شهرستان ماکو .

۱۸/۵ ک شمال باختری بلدشت .

۲۶/۵ ک جنوب باختری بلدشت - ۴ ک جنوب شوسه ماکوه بلدشت  
دامنه - معتدل مالاریائی - سکنه ۳۸۲ - شیمه - ترکی  
آب از رودخانه زنگمار - محصول غلات بنه توتون حبوبات شغل زراعت  
صنایع دستی جوراب بافی - راه مالرو .  
**بیانلو - bayānlu** - ده از دهستان قطور بخش حومه شهرستان  
خوی .  
۱۷/۵ ک جنوب باختری خوی - ۳/۵ ک شمال راه ارا بهرو خوی قطور  
کوهستانی - سردسیر سالم - سکنه ۳۰ - سنی - کردی .  
آب از چشمه - محصول غلات - شغل زراعت و گلهداری - صنایع دستی  
جاجیم بافی .  
محل سکنی ایل شکاک میباشد .  
**بیانلوجه - bayānluje** - ده از دهستان سراجو بخش مرکزی  
شهرستان مراغه .  
۲۶ ک شمال خاوری مراغه - ۱۲/۵ ک شمال خاوری راه ارا به دو  
مراغه بقره آغاچ .  
کوهستانی - معتدل سالم - سکنه ۳۴۰ - شیمه - ترکی .  
آب از رودخانه لیلان و چشمه - محصول غلات کرجک نخود - شغل  
زراعت - صنایع دستی کرباس و جاجیم بافی - راه مالرو .  
**بی بکران - bi-bakrān** - ده از دهستان مرگور بخش سلوانا  
شهرستان رضاییه .  
۱۷ ک جنوب خاوری سلوانا - ۱/۵ ک خاور راه ارا بهرو زیوه رضاییه  
دره - سردسیر سالم - سکنه ۵۰ - سنی - کردی .  
آب از باراندوزچای - محصول غلات توتون - شغل زراعت و گلهداری  
صنایع دستی جاجیم بافی - راه ارا بهرو .  
**بی بی کندی - bibi-kandi** - ده از دهستان قره ل بخش  
میاندو آب شهرستان مراغه .  
۴۸ ک جنوب خاوری میاندو آب - ۱۲ ک باختر شوسه شاهین دژ به  
میاندو آب .  
دره - معتدل - سکنه ۳۳۷ - شیمه - ترکی .  
آب از چشمه سارها - محصول غلات توتون کرجک نخود - شغل زراعت  
گلهداری - صنایع دستی جاجیم بافی - راه مالرو .  
**بی بی یانلو - bibi-yānlu** - ده جزء دهستان مرکزی بخش  
آستارا شهرستان اردبیل .  
۶ ک باختر آستارا - درمیر شوسه اردبیل آستارا .  
چنگل - گرمسیر مرطوبی مالاریائی - سکنه ۵۰ - شیمه - ترکی  
آب از رودخانه و چشمه - محصول برنج کاری - شغل زراعت گلهداری و  
تهیه ذغال از چوب چنگل .  
ایل بی بی یانلودر دهستان دراین آبادی سکنی دارند .  
**بی قریان - biteryān** - ده از دهستان حومه بخش اهنویه  
شهرستان رضاییه .

**بھی آباد - behi-âbād** - ده از دهستان آختاچی بخش حومه  
شهرستان مهاباد .  
۳۴ ک خاور مهاباد - ۷/۵ ک شوسه بوکان بیاندو آب .  
کوهستانی - معتدل سالم - سکنه ۶۷ - سنی - کردی .  
آب از چشمه - محصول غلات توتون حبوبات - شغل زراعت و گلهداری  
صنایع دستی جاجیم بافی - راه مالرو  
**بهیک - behik** - ده از دهستان چهریق بخش شاهپور شهرستان  
خوی .  
۱۵ ک جنوب باختری شاهپور - ۰/۵ ک جنوبی راه ارا بهرو چهریق  
به شاهپور .  
دره - معتدل مالاریائی - سکنه ۱۰۰ - سنی - کردی  
آب از چشمه - محصول غلات - شغل زراعت و گلهداری - صنایع  
دستی جاجیم بافی - راه مالرو .  
**بهیک** - ده از دهستان برادوست بخش صومای شهرستان رضاییه .  
۱۸/۵ ک جنوب هشتیان - ۲/۵ ک جنوب راه ارا به سرو به نازلو  
دامنه - سردسیر - سکنه ۳۷ - سنی - کردی .  
آب از رود سروو چشمه - محصول غلات توتون - شغل زراعت و گلهداری  
صنایع دستی جاجیم بافی - راه مالرو .  
**بیات - bayât** - ده جزء دهستان اوچ تپه بخش ترکمان  
شهرستان میانه  
۱۴ ک جنوب ترکمان - ۱۱ ک شوسه تبریز میانه  
کوهستانی - معتدل - سکنه ۶۰۹ - شیمه - ترکی .  
آب از چشمه - محصول غلات حبوبات - شغل زراعت گلهداری  
۲ ک برافرمی بستان آباد و ۸ ک برای آهن میانه تهران در دو محل  
بفاصله یک کیلومتر بنام بیات بالا و پائین مشهور و سکنه بیات بالا  
۸۳ نفر میباشد - راه ارا بهرو  
**بیات** - ده جزء بخش سراسکند شهرستان تبریز .  
۸ ک جنوب سراسکند - ۸ ک شوسه سراسکند و سیاه چمن  
کوهستانی - معتدل - سکنه ۲۹۶ - شیمه - ترکی .  
آب از چشمه ورودخانه - محصول غلات و حبوبات - شغل زراعت  
گلهداری - راه مالرو .  
**بیاتلر - bayâtlar** - ده از دهستان باراندوز چای بخش حومه  
شهرستان رضاییه .  
۱۹ ک جنوب خاوری رضاییه - ۳ ک باختر شوسه رضاییه به مهاباد .  
چلگه - معتدل مالاریائی - سکنه ۳۰ - شیمه - ترکی .  
آب از باراندوزچای - محصول غلات توتون - شغل زراعت - صنایع  
دستی جوراب بافی - راه مالرو .  
**بیان چلی - bayān-çoli** - ده از دهستان ساری - سوباسار  
بخش بلدشت شهرستان ماکو .

۶/۵ ك جنوب اشنویه- ۴/۵ ك جنوب راه ارا به روخوردت

دوم- سردسیر مالاریائی- سکنه ۱۲۵ سنی- کردی.

آب از رود دورو- محصول غلات توتون- شغل زراعت و گله‌داری- صنایع دستی جاجیم بافی- راه مالرو.

**بیوش** - beytuc - ده از دهستان آلان بخش سردشت شهرستان مهاباد.

۱۶/۵ ك جنوب باختری سردشت - ۱۳/۵ ك جنوب راه ارا به رویوران به سردشت.

کوهستانی و جنگلی- معتدل سالم- سکنه ۲۵۰- سنی و کردی.

آب از چشمه - محصول غلات توتون مازوج کتیرا- شغل زراعت و گله‌داری- صنایع دستی جاجیم بافی- راه مالرو.

**بیجارابین** - bijârâbin - ده جزء دهستان مرکزی بخش آستارا شهرستان اردبیل.

۵ ك جنوب باختر اردبیل- ۳ ك شوشه آستارا اردبیل.

جنگل- گرمسیر مرطوبی مالاریائی- سکنه ۱۸۰- شیعه و خلیج ( مذهب خلیج تیره از مذهب سنی است) - ترکی طالش و خلیجی.

آب از چاه - محصول برنج کاری صیفی و جزئی غلات - شغل زراعت گله داری واره کشی - راه ارا به رو.

**بیجانلو** - bijânlu - ده از دهستان حومه بخش سلدوز شهرستان رضایه.

۵ ك شمال باختری نغده - ۱ ك جنوب شوشه اشنویه به نغده

جلگه - معتدل مالاریائی- سکنه ۹۱- شیعه- ترکی.

آب از رود گدار- محصول غلات چغندر توتون حبوبات - شغل زراعت و گله داری- صنایع دستی جاجیم بافی- راه مالرو.

**بیجه هیر** - bijamir - ده جزء دهستان نیر بخش مرکزی شهرستان اردبیل.

۲ ك جنوب باختر اردبیل- ۲ ك شوشه اردبیل تبریز.

کوهستانی- معتدل- سکنه ۵۵۶- شیعه- ترکی.

آب از چشمه - محصول غلات- شغل زراعت گله‌داری- راه مالرو.

**بی خیر** - bi-xeyr - ده از دهستان لاهیجان بخش حومه شهرستان مهاباد.

۶ ك باختر مهاباد- ۳ ك باختر شوشه خانه به نغده.

کوهستانی- معتدل مالاریائی- سکنه ۲۱- سنی- کردی.

آب از رودخانه لارین- محصول غلات توتون حبوبات - شغل زراعت و گله‌داری - صنایع دستی جاجیم بافی - راه مالرو.

**بیرق** - beyraq - ده از دهستان سهند آباد بخش بستان آباد شهرستان تبریز.

۳۱ ك باختر بستان آباد - ۱۲ ك شوشه تبریز بستان آباد.

جلگه - سردسیر - سکنه ۱۹۳۶ - شیعه - ترکی.

آب از چشمه - محصول غلات - شغل زراعت گله داری - راه مالرو.

**بیرق** - ده از دهستان خورش رستم بخش شاهرود شهرستان هروآباد

۱۵/۵ ك شمال خاوری هسجین- ۱۹ ك شوشه هروآباد میانه

کوهستانی - معتدل - سکنه ۵۰۵ - شیعه - ترکی.

آب از چشمه - محصول غلات و حبوبات و سردختی - شغل زراعت

گله داری - صنایع دستی جاجیم بافی - راه مالرو.

**بیرون** - birun - ده از دهستان کاغذکنان بخش کاغذکنان شهرستان هروآباد.

۲۶ ك شمال باختری اهکنند - ۱/۵ ك شوشه هروآباد میانه.

کوهستانی - گرم- میر مالاریائی - سکنه ۴۹۳- شیعه - ترکی.

آب از چشمه - محصول غلات حبوبات برنج سردختی - شغل زراعت

گله‌داری - صنایع دستی جاجیم و گلیم بافی - راه مالرو.

**بیستان** - beyestân - ده از دهستان چاپباره بخش قره ضیاالدین شهرستان خوی.

۴ ك جنوب باختری قره ضیاالدین - ۵ ك باختر شوشه خوی بقره ضیاالدین

دره - معتدل مالاریائی - سکنه ۲۲۴ - شیعه - ترکی.

آب از قنات و چشمه - محصول غلات - شغل زراعت گله‌داری- صنایع دستی

جاجیم بافی - راه مالرو.

**بیشتاب** - bictâb - ده از دهستان یافت بخش هوراند شهرستان اهر

۱۲ ك جنوب خاوری هوراند - ۲۶ ك شوشه اهر کلپیر.

کوهستانی - معتدل - سکنه ۲۶ - شیعه - ترکی.

آب از دورشته چشمه - محصول غلات برنج پنبه - شغل زراعت گله‌داری

صنایع دستی فرش و گلیم بافی - راه مالرو

این ده را پشتاب نیز می‌گویند.

**بیشک** - bicak - ده از دهستان دیزمار خاوری بخش ورزقان شهرستان

اهر.

۲۹ ك شمال باختری ورزقان - ۱۷/۵ ك ارا به رو تبریز باهر.

کوهستانی - معتدل - سکنه ۴۲۵ - شیعه - ترکی.

آب از دورشته چشمه - محصول غلات - شغل زراعت گله داری- صنایع

دستی فرش بافی - راه مالرو.

**بیشتک** - ده از دهستان اوزومدل بخش ورزقان شهرستان اهر.

۷ ك خاور ورزقان - ۲/۵ ك راه فرعی تبریز باهر.

کوهستانی - معتدل - سکنه ۲۲۶ - شیعه - ترکی.

آب از چشمه و رودخانه اهر چای - محصول غلات حبوبات - شغل زراعت

گله داری - صنایع دستی جاجیم بافی - راه مالرو.

این ده را بشاشک نیز مینامند.

**بیصدیق** - biydiq - ده از دهستان بردوست بخش مومای شهرستان

رضایه.

۳۰ ک جنوب هشتیان - ۲ ک شمال باختری راه ارا بهروما پیشو.  
دره - سردسیر - سکنه ۵۰ - سنی - کردی.

آب ازدره بیلان - محصول غلات - شغل زراعت گله داری - صنایع دستی  
جاجیم بافی - راه مارلو.

**بیضاو** - beyzâvâ - ده از دهستان حومه بخش سلدوز شهرستان  
رضاییه .

۱۱ ک جنوب باختری نقده - ۷ ک جنوب شوسه نقده بمهاباد .  
دره - سردسیر سالم - سکنه ۵۰ - شیعه - ترکی.

آب از چشمه - محصول غلات چغندر توتون حبوبات - شغل زراعت گله داری  
صنایع دستی جاجیم بافی - راه مارلو.

**بیطاس** - beytâs - ده از دهستان ایل تیمور بخش حومه شهرستان  
مهاباد.

۱۱ ک جنوب مهاباد - دروسیر شوسه مهاباد سردشت .  
کوهستانی - معتدل مالاریایی - سکنه ۹۰ - سنی - کردی.

آب از رودخانه مهاباد - محصول غلات توتون چغندر حبوبات - شغل  
زراعت گله داری - صنایع دستی جاجیم بافی - راه ارا بهرو.

**بی عرق** - bj-araq - ده از دهستان قلعه برزند بخش گرمی شهرستان  
اردبیل .

۱۲ ک باختر گرمی - ۱۲ ک شوسه گرمی اردبیل .  
کوهستانی - گرمسیر - سکنه ندارد.

آب و آبدی ندارد - راه مارلو.

**بی گندی** - bikandi - ده از دهستان آواجیق بخش حومه شهرستان  
ماکو.

۳۴ ک شمال باختری ماکو - دروسیر شوسه بیر احمد کندی  
جلگه - معتدل مالاریایی - سکنه ۲۳۹ - شیعه - ترکی.

آب از صوفلی - محصول غلات بزرک - شغل زراعت و گله داری - صنایع  
دستی جاجیم و جوراب بافی - راه شوسه - به این ده یک کنده نیز میگویند

**یکوس بالا** - beykus-bâlâ - ده از دهستان منگور بخش حومه  
شهرستان مهاباد

۵۵ ک جنوب باختری مهاباد - ۵۰/۵ ک باختر سوسه مهاباد سردشت.  
کوهستانی - سردسیر سالم - سکنه ۲۰۲ - سنی - کردی.

آب از رودخانه بادین آباد - محصول غلات توتون حبوبات - شغل زراعت  
و گله داری - صنایع دستی جاجیم بافی - راه مارلو.

**بیگ باغلو** - beyg-bâqlu - ده از دهستان ارسق بخش مرکزی  
شهرستان مشکین شهر.

۴۲ ک شمال خاوری مشکین شهر - ۷ ک شوسه اردبیل گرمی .  
جلگه - معتدل - سکنه ۱۰۳ - شیعه - ترکی.

آب از چشمه - محصول غلات حبوبات - شغل زراعت و گله داری - راه مارلو

**بیگ باغی** - beyg-bâqi - ده از دهستان اجارود بخش گرمی  
شهرستان اردبیل.

۲ ک شمال گرمی - نیم ک شوسه گرمی بیله سوار .  
کوهستانی - گرمسیر - سکنه ۷۵ - شیعه - ترکی.

آب از چشمه - محصول غلات حبوبات - شغل زراعت و گله داری - راه مارلو  
**بیگ بلاغی** - beyg-bolâqi - ده جزء دهستان آتش بیگ

بخش سراسکند شهرستان تبریز

۲۴ ک باختر سراسکند - ۲۲ ک شوسه تبریز میانه  
کوهستانی - معتدل سکنه ۳۵۰ - شیعه ترکی

آب از چشمه و رودخانه - محصول غلات حبوبات - شغل زراعت گله داری  
راه مارلو.

**بیگ بلاغی** - ده جزء دهستان اوج تپه بخش ترکمان شهرستان میانه  
۲۰ ک جنوب خاوری ترکمان - ۱۲ ک شوسه تبریز میانه

کوهستانی - معتدل - سکنه ۱۲۱ - شیعه - ترکی

آب از چشمه - محصول غلات و حبوبات - شغل زراعت و گله داری  
راه مارلو

**بیگ جان** - beyg-jân - ده از دهستان گچلرات بخش پلدشت  
شهرستان ماکو

۳۷ ک جنوب خاوری پلدشت - دروسیر خاور راه ارا بهرو قزل قشلاق  
به تپسی دلیک .

دامنه - معتدل مالاریایی - سکنه ۸۵ - شیعه - ترکی  
آب از میل - محصول غلات پنبه - شغل زراعت و گله داری - صنایع

دستی جاجیم بافی

راه ارا بهرو - از راه ارا به رو تپسی دلیک میتوان اتومبیل برد.

**بیگ جوان** - beyg-javân - ده از دهستان چاپاره بخش  
قره ضیا الدین شهرستان خوی .

۵/۵ ک جنوب قره ضیا الدین - ۵/۵ ک خاور شوسه خوی به قره ضیا الدین .  
جلگه و کنار آغ چای - معتدل مالاریایی - سکنه ۱۸۶ - شیعه - ترکی.

آب از آغ چای - محصول غلات - شغل زراعت و گله داری - صنایع  
دستی جوراب بافی - راه شوسه

**بیگ خاتون** - beyg-xâton - ده جزء دهستان سیس بخش  
شستر شهرستان تبریز

۱۲ ک خاور شستر - ۲ ک شوسه صوفیان شاهپور  
جلگه - معتدل - سکنه ۴۱۲ - شیعه - ترکی

آب از چشمه - محصول غلات - حبوبات - شغل زراعت و گله داری  
راه مارلو

**بیگ درویش** - beyg-darvic - ده از دهستان چاپاره  
بخش قره ضیا الدین شهرستان خوی .

۷/۵ ک جنوب خاوری قره ضیا الدین - ۵ ک خاور شوسه قره ضیا الدین  
بخوی .

دامنه - معتدل مالاریایی - سکنه ۲۲۳ - شیعه - ترکی  
آب از آغ چای - محصول غلات حبوبات - شغل زراعت و گله داری

صنایع دستی جاجیم بافی - راه مارلو.

**بیگ دره - beyg-dare** - ده از دهستان چالدران بخش سیه چشمه شهرستان ماکو .

۱۷/۵ ک جنوب خاوری سیه چشمه - ۸ ک شمال خاوری شوسه سیه چشمه بخوی .

کوهستانی - سردسیر سالم - سکنه ۵۰ - شیعه - ترکی .

آب از چشمه - محصول غلات - شغل زراعت و گلهداری - صنایع دستی جاجیم بافی - راه مالرو .

**بیگ کندی - beyg-kandi** - ده جزء بخش سراسکنده شهرستان تبریز

۱۶ ک شمال باختری سراسکنده - ۲۴ ک بخط آهن میانه مراغه

کوهستانی - معتدل - سکنه ۵۰۹ - شیعه - ترکی

آب از چشمه و رودخانه - محصول غلات حبوبات - شغل زراعت گلهداری - راه مالرو

**بیگ کندی** - ده از دهستان چهارایماق بخش قره آغاج شهرستان مراغه

۱۸ ک شمال باختری قره آغاج - ۹/۵ ک جنوب شوسه مراغه بیبانه .

کوهستانی - معتدل - سکنه ۱۵۷ - شیعه - ترکی

آب از چشمه - محصول غلات بزرگ - شغل زراعت - صنایع دستی جاجیم بافی - راه مالرو

**بیگلر کندی - beyglar-kandi** - ده از دهستان چهارایماق بخش قره آغاج شهرستان مراغه

۴۰/۵ ک جنوب خاوری قره آغاج - ۳۴ ک شمال راه ارا به ارواحمد آباد به تکاب .

کوهستانی - معتدل - سکنه ۱۵۳ - شیعه - ترکی .

آب از چشمه - محصول غلات نخود زرد آلو - شغل زراعت - صنایع دستی جاجیم بافی - راه مالرو

**بیگلر - beyglu** - ده جزء دهستان خسرو شاه بخش اسکو شهرستان تبریز

۱۴ ک باختر اسکو - ۱ ک شوسه اسکو تبریز

جلگه - معتدل سکنه ۶۵ - شیعه - ترکی

آب از چشمه سار - محصول غلات و بادام کنجد کشمش - شغل زراعت و گلهداری - راه مالرو

**بیگم قلعه - (بیگ قلعه) - beygom-qal'e** - ده از دهستان حومه بخش نقده شهرستان رضاییه

۸/۵ ک جنوب خاوری نقده - ۵/۵ ک جنوب شوسه نقده به هاباد .

دره - معتدل مالاریایی - سکنه ۴۷۹ - شیعه - ترکی

آب از گدار - محصول غلات برنج حبوبات چغندر توتون - شغل زراعت و گلهداری - صنایع دستی جاجیم بافی - راه مالرو - دبستان دارد

**بیلان - bilân** - ده از دهستان برگشاو بخش حومه شهرستان رضاییه .

۸/۵ ک جنوب خاوری رضاییه - ۵/۵ ک راه ارا به ارواحمد آباد به رضاییه جلگه - معتدل مالاریایی - سکنه ۵۰۴ - شیعه - ترکی .

آب از شهر جای چشمه - محصول غلات انگور توتون حبوبات - شغل زراعت - صنایع دستی جوراب بافی - راه ارا به ارو

**بیلداشی - bildâci** - ده جزء دهستان اجارود بخش گرمی شهرستان اردبیل .

۶ ک باختری گرمی - ۶ ک شوسه اردبیل به گرمی .

جلگه - گرمسیر - سکنه ۵۵۱ - شیعه - ترکی .

آب از چشمه - محصول غلات و حبوبات - شغل زراعت و گلهداری راه مالرو .

**بیلویردی - bilverdi** - ده جزء دهستان بدوستان بخش هریس شهرستان اهر .

۲۰/۵ ک باختری هریس - ۷ ک شوسه تبریز اهر .

جلگه - معتدل - سکنه ۱۲۱۱ - شیعه - ترکی .

آب از چشمه - محصول غلات و حبوبات و سردرختی - شغل زراعت و گلهداری - صنایع دستی فرش بافی - راه مالرو - دبستان بنام طوسی دارد .

**بیلهدرق - bile-daraq** - ده جزء دهستان ایردیموسی بخش مرکزی اردبیل شهرستان اردبیل .

۲۱ ک باختر اردبیل - ۸ ک شوسه تبریز اردبیل .

کوهستانی - معتدل - سکنه ۶۷۰ - شیعه - ترکی .

آب از چشمه و چشمه معدنی کازدار که خیلی گوارا میباشد .

محصول غلات حبوبات - شغل زراعت گلهداری - راه مالرو .

**بیلهدرق** - ده جزء دهستان هیر بخش مرکزی شهرستان اردبیل

۳۰ ک جنوب خاوری اردبیل - ۶ ک شوسه اردبیل و هیر .

آب از چشمه - محصول غلات و حبوبات - شغل زراعت گلهداری - راه مالرو .

**بیلهده - bile-deh** - ده جزء دهستان حوروش رستم بخش شاهرود شهرستان ارواحمد آباد .

۷/۵ ک شمال هشجین - ۱۹ ک شوسه ارواحمد آباد میانه .

کوهستانی - معتدل - سکنه ۵۷ - شیعه - ترکی .

آب از چشمه - محصول غلات و حبوبات و سردرخت - شغل زراعت و گلهداری - صنایع دستی جاجیم بافی - راه مالرو .

**بیله سوار - bilasavâr** - ده از دهستان بیله سوار بخش گرمی شهرستان اردبیل .

۴۲ ک شمال گرمی - واقع در کنار جاده اردبیل به بیله سوار

جلگه - گرمسیر - سکنه ۱۱۳۷ - شیعه - ترکی .

آب از چاه و رود بالهاری - محصول غلات و حبوبات - شغل زراعت گلهداری - راه شوسه .

اداره پست و یک دبستان دولتی بنام پهلوی دارد

**یله سوار** - ده از دهستان چای باسار بخش بلدشت شهرستان ماکو.  
 ۲۰ ک جنوب باختری بلدشت - ۵/۵ ک خاور شوسه ماکو بخوی.  
 چلگه - گرمسیر مالاریائی - سکنه ۶۵ - شیمه - ترکی.  
 آباژ جویبار پورناک - محصول غلات - شغلزراعت و گلهداری - صنایع  
 دستی جاجیم بافی - راه اراپه رو - تابستان از راه اراپه رو  
 بهلول آباد میتوان اتومبیل برد .

**یله وار** - *bile-vār* - ده از دهستان اواغلی بخش حومه شهرستان  
 خوی .

۲۱ ک شمال خاوری خوی - ۲ ک شمال باختری شوسه خوی به چلغا.  
 چلگه - معتدل مالاریائی - سکنه ۸۷۲ - شیمه - ترکی .  
 آباژ رودخانه قودوخ بوغان وزارهان و قنات - محصول غلات پنبه  
 حبوبات - شغلزراعت گلهداری - صنایع دستی جاجیم بافی - تابستان  
 از راه اراپه رو خوی میتوان اتومبیل برد - راه اراپه رو .  
**یله وردی** - *bile-verdi* - ده از دهستان رمال بخش حومه  
 شهرستان خوی .

۱۴ ک جنوب باختری خوی - ۲ ک باختر شوسه خوی به شاهپور.  
 چلگه - معتدل مالاریائی - سکنه ۱۲۹ - شیمه - ترکی .  
 آباژ رودقطور - محصول غلات زردالو کرچک - شغلزراعت - صنایع  
 دستی جوراب بافی - راه مالرو .

**ییناویلا** - *binâvilâ* - ده از دهستان بریاجی بخش سردشت  
 شهرستان مهاباد .

۹ ک شمال سردشت - ۳ ک باختر شوسه سردشت به مهاباد.  
 کوهستانی و جنگلی - معتدل سالم - سکنه ۱۸۲ - سنی - کردی  
 آباژ رودخانه سردشت - محصول غلات توتون کتیرا - شغلزراعت  
 و گلهداری - صنایع دستی جاجیم بافی - راه مالرو .

**بیوران** - *boyorân* - ده از دهستان بریاجی بخش سردشت شهرستان  
 مهاباد .

۷ ک باختر سردشت - ۱/۵ ک باختر شوسه سردشت به مهاباد.  
 کوهستانی و جنگلی - معتدل مالاریائی - سکنه ۵۴ - سنی - کردی  
 آباژ رودخانه سردشت - محصول غلات توتون مازوج کتیرا حبوبات

شغلزراعت و گلهداری - صنایع دستی جاجیم بافی - راه اراپه رو  
 باسگاه زانداوم دارد .

در دوحل بفاصله ۴ کیلومتر بنام بیوران بالاو پائین مشهور و سکنه  
 بیوران بالا ۲۴۰ نفر می باشد.

**بیوک آقاو** - *boyuk-âqâlu* - ده از دهستان اچارود بخش  
 گرمی شهرستان اردبیل .

۱۸ ک شمال گرمی - ۱۲ ک شوسه اردبیل به گرمی.  
 کوهستانی - گرمسیر - سکنه ۶۳ - شیمه - ترکی.  
 آباژ چشمه و رودخانه بالهاری - محصول غلات و حبوبات - شغل  
 زراعت و گلهداری - راه مالرو .

**بیوک بلاغ** - *boyuk-bolâq* - ده از دهستان آجرلو بخش  
 مرکزی شهرستان مراغه .

۹ ک جنوب خاوری مراغه - ۳۲ ک شمال خاوری شوسه میانلو آب  
 به شاهین دژ .

کوهستانی - معتدل - سکنه ۴۱ - شیمه - ترکی.  
 آباژ چشمه سارها - محصول غلات نغود بزرگ - شغلزراعت - صنایع  
 دستی جاجیم بافی - راه مالرو - دبستان دارد .

**بیوک خانلو** - *boyuk-xânlu* - ده جزء دهستان آنکوت بخش  
 گرمی شهرستان اردبیل .

۱۸ ک خاور اصلاندوز - کنار شوسه ییله سوار اصلاندوز .  
 کوهستانی - گرمسیر - سکنه ۱۵ - شیمه - ترکی .  
 آباژ چشمه - محصول غلات - شغلزراعت و گلهداری - راه شوسه .  
**بیورا** - *bivarâh* - ده جزء دهستان دیزمار باختری بخش ورزقان  
 شهرستان اهر .

۸/۵ ک جنوب باختری خروانق مرکز دهستان - ۳۸ ک شوسه تبریز  
 باهر .

کوهستانی - معتدل - سکنه ۲۰۲ - شیمه - ترکی .  
 آباژ چشمه و رودخانه خروانق - محصول غلات و سردرختی حبوبات  
 شغلزراعت و گلهداری - صنایع دستی جاجیم بافی - راه مالرو  
 محل بیلاق ایل جاجی هلیلو .

## پ

پ - ۱

**پائیز گاه - pâiz - gâh** - ده از دهستان چهار اویماق بخش قره آغاج شهرستان مراغه .

۳۸ك جنوب خاوری قره آغاج - ۵ك جنوب شوسه مراغه بمیانہ .  
کوهستانی - معتدل - سکنه ۱۷۵ - شیعه - ترکی .

آب از چاه - محصول غلات - شغل زراعت - صنایع دستی جاجیم بافی راه مالرو .

**پالین - pân** - ده از دهستان مرحمت آباد بخش میاندو آب شهرستان مراغه .

۳۵ك شمال باختری میاندو آب - ۲۷/۵ك شمال شوسه میاندو آب بهاباد .

چلگه باطلاقی - معتدل مالاریائی - سکنه ۵۰ - سنی - کردی .

آب از سیمین رود - محصول غلات - شغل زراعت گلهداری - صنایع دستی گلیم جاجیم بافی - راه مالرو .

**پالین دوه - pân - dare** - ده از دهستان شهرویران بخش حومه شهرستان مهاباد .

۷ك شمال باختری مهاباد - ۸ك باختر شوسه مهاباد برضائیہ .

کوهستانی - معتدل سالم - سکنه ۲۶۴ - سنی - کردی .

آب از چشمه - محصول غلات توتون حبوبات - شغل زراعت و گلهداری صنایع دستی جاجیم بافی - راه مالرو .

**پاپالو - pâpâlû** - ده جزء دهستان آغمیون بخش مرکزی شهرستان سراب .

۲۵ك شمال خاوری سراب - ۱۳ك بشوسه سراب اردبیل .

چلگه - معتدل - سکنه ۲۲ - شیعه - ترکی .

آب از نهر آغ چای - محصول غلات حبوبات - شغل زراعت گلهداری راه مالرو .

**پارام - pârâm** - ده جزء دهستان بدوستان بخش هریس شهرستان اهر .

۱۰/۵ك باختر هریس - ۱۸ك جاده شوسه تبریز اهر .

چلگه - معتدل - سکنه ۷۸۳ - شیعه - ترکی .

آب از چشمه - محصول غلات و حبوبات - شغل زراعت و گلهداری صنایع دستی فرش و گلیم بافی - راه اراپه رو .

پ - ۱

**پارچه قشلاق - pârçe - qeclâq** - ده جزء دهستان حومه بخش مرکزی شهرستان اهر .

۲۷/۵ك خاور اهر - ۳/۵ك جاده شوسه اهر خیابو .

کوهستانی - معتدل - سکنه ۴۴ - شیعه - ترکی .

آب از چشمه - محصول غلات حبوبات - شغل زراعت و گلهداری صنایع دستی فرش گلیم بافی - راه مالرو .

**پارچی - pârçi** - ده از دهستان او اوغلی بخش حومه شهرستان ماکو .

۷/۵ك شمال خوی - ۱ك خاور شوسه خوی بیاکو .

چلگه - معتدل مالاریائی - سکنه ۶۲۴ - شیعه - ترکی .

آب از نهر قره سو - محصول غلات حبوبات پنبه زردآلو - شغل زراعت و گلهداری - صنایع دستی جوراب بافی - راه شوسه .

**پارچین - pârçin** - ده از دهستان گورابیم بخش مرکزی شهرستان اردبیل .

۳۳ك جنوب اردبیل - ۲۴ك بشوسه اردبیل خلخال .

کوهستانی - معتدل - سکنه ۳۲۳ - شیعه - ترکی .

آب از چشمه - محصول غلات - شغل زراعت گلهداری - صنایع دستی قالی بافی - راه مالرو .

**پارس آباد - pârâ - âbâd** - ده از دهستان کنجکاه بخش سنجد شهرستان هروآباد .

۱۲ك شمال باختری مرکز بخش (گیوی) در مسیر شوسه اردبیل هروآباد

کوهستانی - گرمسیر - سکنه ۱۱۱ - شیعه - ترکی .

آب از چشمه - محصول غلات حبوبات - شغل زراعت - صنایع دستی فرش بافی - راه شوسه .

**پاره قشلاق - pârê - qeclâq** - ده از دهستان مغان بخش گرمی شهرستان اردبیل .

۳۲ك شمال خاوری بیله سوار - ۱۷ك شوسه بیله سوار اصلاندوز

کوهستانی - گرمسیر - سکنه ۵۵ - شیعه - ترکی .

آب از چاه - محصول غلات و حبوبات - شغل زراعت و گلهداری راه مالرو .



**پاره لار-pârelâr** - ده مرکز دهستان قوریجای بخش قره آغاچ شهرستان مراغه.

۴۳ک شمال باختری قره آغاچ - ۱۲ک جنوب شوسه مراغه بمیان .  
کوهستانی - معتدل مالاریایی - سکنه ۳۸۹ - شیعه - ترکی .

آب از چشمه - محصول غلات چغندر بادام نخود بزرگ - شغل زراعت صنایع دستی جاجیم بافی - راه مالرو .

**پاره لر - pârelar** - ده از دهستان آجر لو بخش مرکزی شهرستان مراغه .

۳۶ک جنوب مراغه - در مسیر شوسه شاهین دژ بمیان دو آب

جلگه - معتدل مالاریایی - سکنه ۱۲۶ - شیعه - ترکی .

آب از زرینه رود - محصول غلات بادام حبوبات چغندر - شغل زراعت صنایع دستی جاجیم بافی - راه شوسه .

در دوحل بفاصله ۱ک بنام پاره لر بالا و پائین مشهور سکنه پاره لر بالا ۸۵ و پائین ۴۱ نفر میباشد .

**پاشایک-pâcâ-beyg** - ده از دهستان آتش یک بخش مرکزی شهرستان تبریز .

۳۴ک جنوب باختری سراسکند - ۸ک برآه آهن میانه مراغه .

کوهستانی - معتدل - سکنه ۸۴۳ - شیعه - ترکی .

آب از چشمه - محصول غلات حبوبات - شغل زراعت گله داری راه مالرو .

**پاشالو-pâcâlu** - ده از دهستان مشکین خاوری بخش مرکزی شهرستان مشکین شهر .

۱۷ک شمال خاوری مشکین شهر - ۱۲ک شوسه مشکین شهر باردیبل جلگه - معتدل - سکنه ۹۱ - شیعه - ترکی .

آب از خیا و چایی - محصول غلات حبوبات پنبه برنج - شغل زراعت و گلهداری - راه مالرو .

**پاک چین (پکه چین)-pâk-çin** - ده از دهستان مهران رود بخش بستان آباد شهرستان تبریز .

۱۳ک شمال خاوری تبریز - ۲ک شوسه تبریز اهر .

جلگه - معتدل - سکنه ۶۹۳ - شیعه - ترکی .

آب از چشمه و تلخه رود - محصول غلات - شغل زراعت و گلهداری راه مالرو .

**پنجعلی خرابه سی-panj-ali-xarâbasi** - ده از دهستان بیله سوار بخش گرمی شهرستان اوردیبل .

۲۸ک شمال باختری بیله سوار - ۱۴ک شوسه بیله سوار به اصلاندوز - کوهستانی - گرمسیر - سکنه ۱۱ - شیعه - ترکی .

آب از چشمه - محصول غلات حبوبات - شغل زراعت و گله داری راه مالرو .

**پالچقو-pâlçeqlu** - ده از دهستان سراجو بخش مرکزی شهرستان مراغه .

۳۶ک جنوب خاوری مراغه - ۲ک شمال راه اراپرو مراغه بقره آغاچ کوهستانی - معتدل سالم - سکنه ۶۵۳ - شیعه - ترکی .

آب از رودخانه ارقون و چشمه - محصول غلات چغندر نخود زرد آلو شغل زراعت - صنایع دستی کرباس بافی - راه مالرو .

**پالچقو** - ده از دهستان چهار اویماق بخش قره آغاچ شهرستان مراغه .

۱۵ک شمال خاوری قره آغاچ - ۲۹ک جنوب شوسه مراغه بمیان .

کوهستانی - معتدل - سکنه ۲۲۹ - شیعه - ترکی .

آب از چشمه سار - محصول غلات نخود زرد آلو - شغل زراعت - صنایع دستی جاجیم بافی - راه مالرو .

**پالو تلو-pâlutlu** - ده جزء دهستان گرما دوز بخش کلیبر شهرستان اهر .

۲۹/۵ک شمال کلیبر - ۲۹/۵ک جاده شوسه اهر کلیبر .

کوهستانی - معتدل - سکنه ۱۰۱ - شیعه - ترکی .

آب از رودخانه گوی آغاچ و چشمه - محصول غلات - شغل زراعت و گلهداری - راه مالرو .

**پاورس-pâvaras** - ده جزء دهستان گرم بخش ترک شهرستان میانه .

۲۷ک جنوب خاوری بخش - ۱۳ک شوسه خلخال میانه .

کوهستانی - معتدل - سکنه ۳۳۳ - شیعه - ترکی .

آب از چشمه - محصول غلات نخود عدس - شغل زراعت و گلهداری راه مالرو .

**پائیز آباد-pâiz-âbâd** - ده از دهستان چالدران بخش سیه چشمه شهرستان ماکو .

۵ک جنوب باختری سیه چشمه - در مسیر شمال خاوری راه اراپه رو استی سوبه خزرلی

جلگه - معتدل مالاریایی - سکنه ۳۷ - شیعه - ترکی

آب چشمه - محصول غلات - شغل زراعت و گله داری - صنایع دستی جاجیم بافی

از راه اراپه رو سیه چشمه میتوان اتومبیل برد - راه اراپه رو .

**پای قلعه-pây-qal'e** - ده از دهستان حومه بخش اشنویه شهرستان رضایه

۸ک جنوب باختری اشنویه - ۲/۵ک جنوب راه اراپه رو خورش

دامنه - سردسیر سالم - سکنه ۵۰ - سنی - کردی

آب از رودخانه قادر چای - محصول غلات توتون حبوبات - شغل زراعت و گلهداری - صنایع دستی جاجیم بافی - راه اراپه رو تا بستان از راه اشنویه میتوان اتومبیل برد .

**پتهور-pataver** - ده از دهستان حومه بخش شاهپور شهرستان خوی .

۷ک جنوب باختری شاهپور - ۳ک جنوب شوسه شاهپور به تازه شهر

چلگه - معتدل - سکنه ۱۹۴ - آسوری و سنی - کردی و کلدانی  
آب از رودخانه زولا - محصول غلات حبوبات بزرگ - شغل زراعت  
و گله داری - صنایع دستی جاجیم بافی - راه ارا به رو - تابستان  
از راه ارا به رو خسرو آباد میتوان اتومبیل برد.

یک بنای قدیمی بنام آغ کلیسا دارد

پته خور - pataxor - ده جزء بخش نمین شهرستان اردبیل

۱۷ ک خاور اردبیل - ۵۰۰ بشوسه اردبیل آستارا

چلگه - معتدل - سکنه ۶۵۷ - شیعه - ترکی

آب از رودخانه وچاه - محصول غلات و حبوبات - شغل زراعت گله داری  
راه مالرو

پار - par - ده از دهستان نازلو بخش حومه شهرستان رضائیه

۱۶ ک شمال باختری رضائیه - ۴۰۰ ک باختر شوسه رضائیه بشاهپور

چلگه - معتدل مالاریائی - سکنه ۳۰۰ - شیعه - ترکی

آب از نازلوچای - محصول غلات کشمش توتون چندر حبوبات - شغل  
زراعت - صنایع دستی جوراب بافی - راه ارا به رو

پرازمیان - porâzmiyân - ده از دهستان مشکینت خاوری

بخش مرکزی شهرستان مشکین شهر

۳۱ ک شمال خاوری مشکین شهر - ۲۰۰ ک شوسه مشکین شهر باردبیل

چلگه - معتدل - سکنه ۲۹۵ - شیعه - ترکی

آب از رود قره سو - محصول غلات حبوبات انگور به برنج - شغل  
زراعت و گله داری - راه مالرو

پرانلو - perânlu - ده از دهستان گنجگاہ بخش سنجید

شهرستان هروآباد

۱۰ ک شمال باختری مرکز بخش (گیوی) در مسیر شوسه هروآباد  
اردبیل

کوهستانی - معتدل - سکنه ۱۳۲ - سنی - کردی

آب از چشمه - محصول غلات حبوبات - شغل زراعت - صنایع دستی  
فرش بافی - راه شوسه (دارای مزارع و محل سکنی ایل شاطرانلو)

پربداغ - par-bodâq - ده جزء دهستان گنجگاہ بخش سنجید  
شهرستان هروآباد

۱۶ ک باختر مرکز بخش (گیوی) - ۵۰۰ ک بشوسه هروآباد اردبیل

کوهستانی - سردسیر - سکنه ۲۳۴ - شیعه - ترکی

آب از چشمه - محصول غلات حبوبات - شغل زراعت - صنایع دستی  
فرش بافی - راه مالرو

پارچین - parçin - ده از دهستان اجارود بخش گرمی شهرستان  
اردبیل

۳۰ ک شمال خاوری گرمی - ۵۰۰ ک شوسه گرمی به بیله سوار

چلگه - گرمسیر - سکنه ۳۲۹ - شیعه - ترکی

آب از چشمه - محصول غلات حبوبات - شغل زراعت و گله داری  
راه مالرو

دردومحل بفاصله نیم کیلومتر بنام پارچین بالا و پایین مشهور و سکنه  
پارچین پایین ۲۶۲ نفر میباشد

پارچین - ده جزء دهستان اجارود بخش گرمی شهرستان اردبیل

۳۰ ک خاوری گرمی - ۳۰۰ ک شوسه گرمی به بیله سوار

چلگه - گرمسیر - سکنه ۳۲۹ - شیعه - ترکی

آب از چشمه - محصول غلات و حبوبات - شغل زراعت و گله داری  
راه مالرو

پارچین بالاغ - parçin-bolâq - ده از دهستان گاودول بخش  
مرکزی شهرستان مراغه

۱۲ ک جنوب خاوری مراغه - ۱۲ ک خاور شوسه مراغه بیاندوآب

کوهستانی - معتدل مالاریائی - سکنه ۲۶۲ - شیعه - ترکی

آب از چشمه سارها - محصول غلات چندر حبوبات - شغل زراعت  
صنایع دستی جاجیم بافی - راه مالرو

پردآباد - pard-âbâd - ده از دهستان حومه بخش اشنویه  
شهرستان رضائیه

۸/۵ ک جنوب خاوری اشنویه - ۲/۵ ک جنوب شوسه اشنویه به تقده

چلگه - معتدل مالاریائی - سکنه ۱۴۱ - سنی - کردی

آب از رودخانه اشنویه - محصول غلات حبوبات توتون - شغل زراعت  
و گله داری - صنایع دستی جاجیم بافی

راه مالرو (این ده را پروت آباد نیز میگویند)

پردانه - pardâne - ده از دهستان حومه بخش اشنویه شهرستان  
رضائیه

۳ ک شمال اشنویه - ۲/۵ ک شمال باختری راه ارا به رونالیوان

کوهستانی - سردسیر سالم - سکنه ۵۴ - سنی - کردی

آب از چشمه - محصول غلات توتون - شغل زراعت و گله داری - صنایع  
دستی جاجیم بافی - راه مالرو

پردستلو - pardastlu - ده از دهستان گنجگاہ بخش سنجید  
شهرستان هروآباد

۱۲ ک باختر مرکز بخش (گیوی) ۳ ک شوسه هروآباد باردبیل

کوهستانی - معتدل - سکنه ۳۵۰ - شیعه - ترکی

آب از چشمه - محصول غلات حبوبات - شغل زراعت - صنایع دستی فرش  
بافی - راه مالرو

پردل - (پردول) - pardel - ده جزء دهستان رودقات بخش مرکزی  
شهرستان مرند

۴۱ ک جنوب خاوری مرند - ۳ ک بشوسه تبریز اهر

کوهستانی - معتدل - سکنه ۲۲۸ - شیعه - ترکی

آب از چشمه و رودخانه - محصول غلات حبوبات - شغل زراعت و گله  
داری - راه مالرو

پارستان - parestân - ده از دهستان گورک سردشت بخش سر  
دشت شهرستان مهاباد

دشت شهرستان مهاباد

۲۰ ک شمال سردشت - ۵ ک باختر شوسه سردشت به مها باد .  
 کوهستانی و جنگلی - معتدل مالاریائی - سکنه ۳۹۶ - سنی - کردی .  
 آب از رودخانه سردشت - محصول غلات توتون حبوبات میوه جات  
 جنگلی - فنل زراعت و گله داری - صنایع دستی جاجیم بافی .  
 راه مارو .  
**پارکاب - parkâb** - ده جزء دهستان هریس بخش مرکزی  
 شهرستان سراب .  
 ۲ ک جنوب سراب - ۱۲ ک بشوسه سراب تبریز .  
 جلگه - معتدل - سکنه ۱۳ - شیعه - ترکی .  
 آب از چاه - محصول غلات بزوک - فنل زراعت گله داری - راه مارو  
**پارگو - pargu** - ده از دهستان کنجگاه بخش سنجد شهرستان  
 هروآباد .  
 ۱ ک شمال باختری مرکز بخش (گیوی) - ۶ ک شوسه هروآباد به  
 اردبیل .  
 کوهستانی - معتدل - سکنه ۱۲۴ - شیعه - ترکی .  
 آب از چشمه - محصول غلات حبوبات - فنل زراعت - صنایع دستی  
 فرش بافی - راه ارا به رو .  
**پاردان - pardân** - ده از دهستان منگور بخش حومه شهرستان  
 مها باد .  
 ۲ ک جنوب باختری مها باد - ۳۷/۵ ک باختر شوسه مها باد سردشت  
 کوهستانی - سردسیر سالم - سکنه ۱۰۰ - سنی - کردی  
 آب از رودخانه بادین آباد - محصول غلات توتون حبوبات - فنل زراعت  
 و گله داری - صنایع دستی جاجیم بافی - راه مارو  
 در دو محل فاصله ۳ کیلو متر بنام پردان بالا و پردان پایین مشهور و  
 سکنه پردان بالا ۵۰ نفر می باشد .  
**پروچ - peruj** - ده جزء دهستان خان اندبیل بخش مرکزی  
 شهرستان هروآباد .  
 ۱۱ ک باختری هروآباد - ۳ ک جاده شوسه هروآباد مبانه  
 کوهستانی - معتدل مایل بگرمی مالاریائی - سکنه ۵۷۶ - شیعه - ترکی  
 آب از چشمه - محصول غلات و حبوبات و سردرختی .  
 فنل زراعت و گله داری - صنایع دستی جاجیم و گلیم بافی .  
 راه مارو ( این ده را بریک نیز می گویند )  
**پرویز آباد - parviz-âbâd** - ده از دهستان چهار دولی بخش  
 مرکزی شهرستان مراغه  
 ۷۳/۵ ک جنوب خاوری مراغه - ۷ ک شمال خاوری شوسه میان دو آب  
 به شاهین دژ  
 کوهستانی - معتدل - سکنه ۸۴ - شیعه - ترکی  
 آب از چشمه - محصول غلات بادام کرچک نعود - فنل زراعت گله داری  
 صنایع دستی جاجیم بافی - راه مارو .

**پره - pera** - ده از دهستان فرورق بخش حومه شهرستان خوی  
 ۱۲ ک باختر خوی - در مسیر شوسه خوی به سیه چشمه  
 جلگه - معتدل مالاریائی - سکنه ۳۲۷۲ - شیعه - ترکی  
 آب از رود الند و چشمه - محصول غلات حبوبات توتون زرد آلو  
 کرچک کدو - فنل زراعت - صنایع دستی جاجیم بافی - راه شوسه  
 دبستان و بیست باب دکان از کسبه مختلف دارد ( این ده را فرورق  
 نیز می گویند )  
**پره فی - perani** - ده جزء دهستان کنجگاه بخش سنجد شهرستان  
 هروآباد  
 ۱۲ ک شمال باختر مرکز بخش (گیوی) - ۶ ک بشوسه اردبیل هروآباد  
 کوهستانی - معتدل - سکنه ۱۲۴ - شیعه - ترکی  
 آب از چشمه - محصول غلات حبوبات - فنل زراعت - صنایع دستی فرش  
 بافی - راه ارا به رو  
 دارای مزارع و ایل کلو کجانلو در آنجا سکنی دارند  
**پریخان - pari-xân** - ده جزء دهستان مشکین باختری بخش  
 مرکزی شهرستان مشکین شهر  
 ۵ ک باختر مشکین شهر - ۲ ک شوسه مشکین شهر و اهر  
 جلگه - معتدل - سکنه ۱۳۴۲ - شیعه - ترکی  
 آب از خیاو چائی - محصول غلات حبوبات - فنل زراعت و گله داری  
 راه مارو  
**پرک - perik** - به پروج مشهور و بتوضیح ده پروج از دهستان  
 خان اندبیل شهرستان هروآباد مراجعه شود  
**پری کندی - pari-kandi** - ده جزء دهستان کلپیر بخش  
 کلپیر شهرستان اهر  
 ۷/۵ ک جنوب خاوری کلپیر - ۴/۵ ک شوسه اهر کلپیر  
 کوهستانی - معتدل - سکنه ۸ - شیعه - ترکی  
 آب از چشمه - محصول غلات - فنل زراعت و گله داری - صنایع دستی  
 گلیم بافی - راه مارو  
**پزی - pezi** - ده از دهستان ارسکنار بخش بلدشت شهرستان  
 ماکو .  
 ۱۵ ک شمال باختری بلدشت - ۵ ک خاور راه ارا به رو شور بلاغ  
 جلگه کنار ارس - گرمسیر مالاریائی - سکنه ۵۷ - سنی - کردی  
 آب از رود ارس - محصول غلات پنبه - فنل زراعت و گله داری  
 صنایع دستی جاجیم بافی - راه مارو  
**پسان - psân** - ده از دهستان برادوست بخش صومای شهرستان  
 رضایه .  
 ۳۱ ک جنوب خاوری هشتیان - ۷ ک شمال باختری راه ارا به روموانا  
 دره - سردسیر سالم - سکنه ۴۰ - سنی - کردی  
 آب از رود ارزین - محصول غلات - فنل زراعت و گله داری - صنایع  
 دستی جوراب بافی - راه مارو .

**پستکان** (پشتکان) **peştakân** - ده جزء دهستان عباسی بخش  
بستان آباد شهرستان تبریز

۱۵ ک جنوب خاوری بستان آباد - ۲ ک بشوسه میانه تبریز

چلگه - سردسیر - سکنه ۲۲۶ - شیعه - ترکی

آب از چشمه - محصول غلات یونجه - شغل زراعت و گله داری  
راه اراپرو

**پست گندی** **post-kandi** - ده از دهستان ارشق بخش  
مرکزی شهرستان مشکین شهر

۴۸ ک شمال خاوری مشکین شهر - ۸ ک شوسه گرمی باردیبل

کوهستانی - معتدل - سکنه ۴۹ - شیعه - ترکی

آب از چشمه - محصول غلات حبوبات - شغل زراعت و گله داری  
راه مارو

**پسته بیگلو** **poste-beyglu** - ده از دهستان حومه بخش مرکزی  
شهرستان اهر

۵ ک شمال خاوری اهر - نیم ک شوسه اهر کلپیر

چلگه - معتدل - سکنه ۳۰۳ - شیعه - ترکی

آب از چشمه - محصول غلات حبوبات سردرختی - شغل زراعت گله داری  
صنایع دستی کلیم بافی - راه اراپرو

**پسک پائین** **pasak-pâin** - ده از دهستان فرورق بخش حومه  
شهرستان خوی

۱۵ ک باختری خوی - ۳/۵ ک جنوب شوسه خوی به سیه چشمه

دره - معتدل مالاریایی - سکنه ۵۶۸ - شیعه - ترکی

آب از رود آند - محصول غلات حبوبات زردالو کرچک - شغل زراعت  
گله داری - صنایع دستی جاجیم بافی - تابستان از راه اراپه رو  
خوی میتوان اتومبیل برد

**پسته قره آغاج** **poste-gara-âqâj** - ده از دهستان یافت  
بخش هوراند شهرستان اهر

۱۷ ک جنوب خاوری هوراند - ۲۷ ک جاده شوسه اهر کلپیر

کوهستانی - معتدل - سکنه ۲۵ - شیعه - ترکی

آب از چشمه - محصول غلات - شغل زراعت گله داری - راه مارو

**پسیان** **pesyân** - ده از دهستان دیزجرود بخش عجب شیر شهرستان  
مراغه

۷/۵ ک جنوب خاوری عجب شیر - ۶ ک جنوب باختری شوسه مراغه به  
آذرشهر

چلگه کنار دریاچه - بد آب هوا مالاریایی - سکنه ۲۰۶ - شیعه - ترکی  
آب از قلمه چای و چاه - محصول غلات حبوبات - شغل زراعت - صنایع

دستی جاجیم بافی - راه مارو (این ده را پیرمؤمن نیز میگویند)

**پسیانلو** **pesyânlu** - ده از دهستان مینجوان بخش خداآفرین  
شهرستان تبریز

۳۰ ک جنوب باختری خداآفرین - ۲۸/۵ ک شوسه اهر کلپیر

کوهستانی - گرمسیر مالاریایی - سکنه ۸۹ - شیعه - ترکی

آب از چشمه - محصول غلات - شغل زراعت گله داری - راه مارو

**پشت آب** **poest-âb** - ده از دهستان شهر ویران بخش حومه  
شهرستان مهاباد

۴ ک جنوب مهاباد - ۴ ک خاور شوسه مهاباد پسردشت

دره - معتدل مالاریایی - سکنه ۱۷۸ - سنی - کردی

آب از چشمه - محصول غلات حبوبات توتون - شغل زراعت و گله داری  
صنایع دستی جاجیم بافی - راه مارو

**پشت یل** **poest-yâl** - ده از دهستان برکشلو بخش حومه شهرستان  
رضایه

۱۱/۵ ک خاور رضایه - ۱ ک جنوب شوسه گلما نغانه برضایه

چلگه - معتدل مالاریایی - سکنه ۱۶۷ - شیعه - ترکی

آب از شهرچای - محصول غلات توتون انگور حبوبات - شغل زراعت  
صنایع دستی جوراب بافی - راه اراپه رو - تابستان از شوسه گلما نغانه  
میتوان اتومبیل برد

**پشه کوه** **paca-kuh** - ده از دهستان خروسلو بخش گرمی  
شهرستان اردبیل

۴۵ ک جنوب باختری گرمی - ۲۵ ک شوسه اردبیل به گرمی

کوهستانی - گرمسیر - سکنه ۱۱۹ - شیعه - ترکی

آب از رودخانه در آورد چشمه - محصول غلات حبوبات - شغل زراعت  
گله داری - راه مارو

**پالاسلو** **palâslu** - ده از بخش زمین شهرستان اردبیل

۲۴ ک شمال اردبیل - ۳۰ ک شوسه اردبیل خیاو

کوهستانی - معتدل - سکنه ۳۶ - شیعه - ترکی

آب از چشمه - محصول غلات حبوبات - شغل زراعت گله داری - راه مارو

**پلدشت** **pol-dact** - نام یکی از بخشهای سه گانه شهرستان  
ماکو در قسمت خاور شهرستان و مرز شوروی واقع

منطقه ایست چلگه و شزار جزئی کوهستان دارد هوای آن نسبت به  
بخشهای دیگر گرمسیر و مالاریایی میباشد

بخش پلدشت از شمال بکشور شوروی و ترکیه و رودخانه قره سواز جنوب  
به دهستان چای پاره از باختر بقره قویون و قلمه درمی از خاور و رودخانه

ارس و کشور شوروی محدود است

آب قراء دهستانهای این بخش از رودخانه های

قره سو - ارس - زنکبار - چشمه سارها قنوات تامین میگردد

محصولات عمده بخش عبارت از پنبه برنج توتون کرچک بزوک کنبج  
می باشد

صادرات همده آن غلات پنبه توتون است

بخش پلدشت از چهار دهستان بتعداد ۱۱۹ آبادی بزوک و کوچک تشکیل

شده و جمع نفوس آن در حدود ۱۲۰۹۴۰ نفر میباشد

مذهب ساکنین بغش شیعه و سنی زبان ترکی و کردی شغل عمده آنها  
زراعت و گلهداری صنایع دستی جاجیم و گلیم بافی است  
ساکنین قسمت عمده قراء بغش در فصل تابستان جهت بیلاق بکوه‌های  
مرزی ایران و ترکیه در قسمت باختری شهرستان ماکو هزیمت نمود  
و مجددا در آخرمهرماه به دهات خود مراجعت مینمایند  
واههای شوسه عبارت از شوسه ماکو به بلدشت شوط خوی میباشد  
ما بقی واههای این بغش مارو است .

بلدشت قصبه که در ۵۵ ک خاور ماکو واقع شده و مختصات آن  
بهرج زیر است  
طول ۶۶ درجه ۴ دقیقه و ۳۰ ثانیه  
عرض ۳۹ درجه ۲۲ دقیقه و ۳۰ ثانیه  
ارتفاع تقریبی آن ۷۰۰ متر اختلاف ساعت با تهران ۲۱ دقیقه و ۲۸  
ثانیه یعنی ۱۲ ظهر بلدشت ساعت ۱۲ و ۲۱ دقیقه و ۲۲ ثانیه طهران  
است .

جلگه کنار رودارس - گرمسیر مالاریایی - سکنه ۹۷۸ - شیعه - ترکی  
آب از رودخانه ارس و زنکبار - محصول غلاب پنبه برنج کرچک کنبه  
شغل زراعت و گلهداری کاسبی - صنایع دستی جاجیم و گلیم بافی  
راه شوسه .

دارای شعبات و دوائر دولتی و درمانگاه سازمان شاهنشاهی - دبستان  
در حدود ۵ باب نمازه از کسبه مختلف دارد .

**پلنگ لو - palanglu** - ده جزء دهستان انگوت بغش گرمی  
شهرستان اردبیل .

۴۰ ک شمال باختر تاز کند انگوت - ۱۵ ک شوسه گرمی به بیله‌سوار  
کوهستانی - گرمسیر - سکنه ۶ - شیعه - ترکی .  
آب از چشمه - محصول غلات حبوبات - شغل زراعت و گلهداری  
راه مارو

**پناه کندی - panâh-kandi** - ده از دهستان چای‌باسار بغش  
بلدشت شهرستان ماکو

۹ ک جنوب باختری بلدشت - درمسیر شوسه بلدشت به مرکن  
جلگه شن زاو - گرمسیر مالاریایی - سکنه ۱۰۰ - شیعه - ترکی  
آب از رودخانه زنکبار - محصول غلات پنبه کنبه کرچک بزرک برنج  
شغل زراعت و گلهداری - صنایع دستی جاجیم بافی - راه شوسه  
دبستان ملی (شجاعی) دارد

**پو خلوقیه - poxlu-qaye** - ده از دهستان ارسحق بغش مرکزی  
شهرستان مشکین شهر

۴ ک شمال خاوری مشکین شهر - ۲ ک شوسه گرمی به اردبیل  
جلگه - معتدل - سکنه ۸۲ - شیعه - ترکی  
آب از چشمه - محصول غلات حبوبات - شغل زراعت و گلهداری  
راه مارو

**پورسینخلو - porsixlu** - ده جزء دهستان اوج تپه بغش ترکمان  
شهرستان میانه

۱۵ ک جنوب خاوری بغش - ۹ ک شوسه میانه تیریز  
کوهستانی - معتدل - سکنه ۳۵۹ - شیعه - ترکی  
آب از چشمه - محصول غلات حبوبات - شغل زراعت - راه مارو

**پورناک - purnâk** - ده از دهستان چای‌باسار بغش بلدشت  
شهرستان ماکو

۱۳ ک جنوب باختری بلدشت - ۴/۵ ک جنوب شوسه بلدشت باکو  
جلگه - معتدل مالاریایی - سکنه ۱۰۰۰ - شیعه - ترکی  
آب از زنکبار قره‌سو و قنات و چشمه - محصول غلات پنبه کنبه کرچک  
بزرک برنج - شغل زراعت و گلهداری - صنایع دستی جاجیم بافی  
از راه ارا بهرو علی نظر میتوان اتومبیل برد - راه ارا بهرو  
دبستان دارد .

**پوستین دوز - pustin-duz** - ده جزء بغش سراسکند شهرستان  
تبریز

۸ ک جنوب سراسکند - ۸ ک شوسه سراسکند سیاه چمن و ۳ ک  
بغض آهن مراغه میانه

کوهستانی - معتدل - سکنه ۳۱۰ - شیعه - ترکی  
آب از چشمه و رودخانه - محصول غلات حبوبات - شغل زراعت گلهداری  
راه مارو

**پوش آباد - puc-âbâd** - ده از دهستان حومه بغش اشنویه  
شهرستان رضایه .

۴/۵ ک جنوب اشنویه - راه ارا بهرو به اشنویه دارد  
جلگه - معتدل مالاریایی - سکنه ۱۷۷ - سنی - کردی .  
آب از قادر چای - محصول غلات حبوبات توتون - شغل زراعت و  
گلهداری - صنایع دستی جاجیم بافی - راه ارا بهرو - تابستان از راه  
اشنویه میتوان اتومبیل برد .

**پولادلو - pulâdlu** - ده از دهستان باراندوز چای بغش  
حومه شهرستان رضایه

۲ ک جنوب خاوری رضایه - درمسیر شوسه رضایه به باباد .  
جلگه - معتدل مالاریایی - سکنه ۷۰ - شیعه - ترکی .

آب از رود درین قلعه - محصول غلات حبوبات انگور توتون چغندر  
شغل زراعت - صنایع دستی جوراب بافی - راه شوسه

**پولیا - pulyâ** - ده از دهستان حومه بغش اشنویه شهرستان  
رضایه .

۴ ک شمال خاوری اشنویه - ۲ ک شمال باختری راه ارا بهرو نالیوان  
کوهستانی - سردسیر سالم - سکنه ۱۲۰ - سنی - کردی

آب از چشمه - محصول غلات توتون - شغل زراعت و گلهداری - صنایع  
دستی جاجیم بافی - راه مارو .

**پهر آباد - pahr-âbâd** - ده از دهستان بناجو بغش بناب  
شهرستان مراغه

۱۳ ک شمال خاوری بناب - در مسیر شوسه مراغه بمیان دو آب جلگه - معتدل مالاریائی - سکنه ۱۱۱۷ - شیعه - ترکی .  
 آب از رودخانه صوفی وقتان - محصول غلات چغندر کشمش حبوبات بادام - شغل زراعت - صنایع دستی جاجیم بافی - راه شوسه  
**پهناور کرد احمد** (پهناور کرد احمد)  
**pahnâvar-kord-ahmad**  
 ده جزء دهستان دیزمار باختری بخش ورزقان شهرستان اهر  
 ۴۶ ک شمال باختری ورزقان - ۴۱ ک شوسه تبریز باهر  
 کوهستانی - گرمسیر - سکنه ۱۴۵ - شیعه - ترکی  
 آب از چشمه و رودخانه کلو - محصول غلات برنج پنبه انجیر انار  
 سردرختی - شغل زراعت و گلهداری و کب - صنایع دستی جاجیم بافی  
 راه مالرو  
**پهلوان - pahlavân** - ده از دهستان حومه بخش تکاب شهرستان  
 مراغه  
 ۷ ک شمال باختری تکاب - ۱۵ ک جنوب راه اراپه رو تکاب به  
 شاهین دژ  
 دامنه - معتدل - سکنه ۱۹۵ - شیعه - ترکی .  
 آب از چشمه سارها - محصول غلات بادام حبوبات کرچک - شغل زراعت  
 و گلهداری - صنایع دستی گلیم بافی - راه مالرو  
**پیر احمد کندی - pir-ahmad-kandi** - ده از دهستان  
 آواجیق بخش حومه شهرستان ماکو  
 ۳۹/۵ ک شمال باختری ماکو - راه شوسه دارد .  
 دوه و کوهستانی - سردسیر سالم - سکنه ۳۱۰ - شیعه - ترکی .  
 آب چشمه - محصول غلات بزرگ - شغل زراعت و گلهداری - صنایع  
 دستی جاجیم بافی - راه شوسه  
 دبستان - پاسگاه سربازی - ۳/۵ ک مرز ایران و ترکیه است  
**پیچاقچی - piçâqçi** - ده از دهستان حومه بخش شاهین دژ  
 شهرستان مراغه  
 ۳ ک جنوب خاوری شاهین دژ - ۱۵ ک خاور راه اراپه و شاهین دژ  
 به تکاب  
 کوهستانی - معتدل سالم - سکنه ۲۱۸ - سنی - کردی .  
 آب از چشمه - محصول غلات کرچک بادام حبوبات - شغل زراعت  
 گلهداری - صنایع دستی جاجیم بافی - راه مالرو .  
**پیر اسحق - pir-eshâq** - ده از دهستان قلهدار گرگر بخش  
 جلغا شهرستان مرند .  
 ۳۸ ک شمال باختری مرند - ۱۰ ک بطن آهن جلغا تبریز .  
 کوهستانی - معتدل - سکنه ۴۰۷ - شیعه - ترکی .  
 آب از قنات - محصول غلات پنبه - شغل زراعت و گلهداری - راه مالرو  
**پیر اسملو - pir-esmelu** - ده جزء دهستان چهاردانکه بخش  
 هوراند شهرستان اهر .

۱۷ ک شمال هوراند - ۳۰/۵ ک شوسه اهر کلپیر .  
 کوهستانی - معتدل - سکنه ۲۵ - شیعه - ترکی .  
 آب از چشمه - محصول غلات حبوبات - شغل زراعت و گلهداری - راه  
 مالرو .  
**پیر آغاجی - pir-âqâji** - ده از دهستان کنجگاه بخش سنجد  
 شهرستان هروآباد .  
 ۱۶ ک باختر مرکز بخش (گیوی) - ۵ ک شوسه اردبیل هروآباد .  
 کوهستانی - سردسیر - سکنه ۳۲۳ - شیعه - ترکی .  
 آب از چشمه - محصول غلات حبوبات - شغل زراعت گلهداری - راه  
 اراپه رو .  
**پیر اقوم - pirâqum** - ده جزء دهستان کلغوران بخش مرکزی  
 شهرستان اردبیل .  
 ۸ ک جنوب خاوری اردبیل ۲ ک شوسه خلخال اردبیل .  
 جلگه - معتدل - سکنه ۷۶۳ - شیعه - ترکی .  
 آب از چاه - محصول غلات - شغل زراعت گلهداری - راه مالرو .  
**پیر آلقر - pir-âlqer** - ده از دهستان ایردموسی بخش مرکزی  
 شهرستان اردبیل .  
 ۱۲ ک باختر اردبیل - ۴ ک شوسه اردبیل به تبریز .  
 کوهستانی - معتدل - سکنه ۸۵۲ - شیعه - ترکی .  
 آب از رودخانه کاربرد - محصول غلات حبوبات - شغل زراعت و گلهداری  
 راه مالرو .  
**پیر الوان - pir-alvân** - ده از بخش نمین شهرستان اردبیل  
 ۳۳ ک شمال باختری اردبیل - ۹ ک شوسه اردبیل خیاو .  
 کوهستانی - معتدل - سکنه ۲۴۲ - شیعه - ترکی .  
 آب از چشمه - محصول غلات حبوبات - شغل زراعت و گلهداری - راه مالرو  
**پیران - pirân** - نام یکی از دهستانهای شش گانه بخش حومه  
 شهرستان مهاباد است .  
 این دهستان در قسمت جنوب باختری بخش واقع .  
 از شمال بدهستان لاهیجان از جنوب بدهستان منگور از خاور بدهستان  
 لاهیجان از باختر بمرز ایران و عراق محدود میباشد .  
 موقعیت طبیعی دهستان قسمت خاوری چسکه معتدل و قسمت باختری  
 کوهستانی سردسیر است .  
 راه شوسه خانه به نقره و خانه بمرز عراق از شمال باختری این دهستان  
 میگردد .  
 آب قرا آن از رودخانه های لاورین بادین آباد چشمه سارها و آب  
 کوهستانی (برف باران) تأمین میگردد .  
 محصول عمده دهستان غلات - توتون - حبوبات و محصول دامی .  
 شغل ساکنین آن زراعت و گلهداری است - صنایع دستی جاجیم جواراب  
 بافی میباشد .  
 دهستان پیران از ۳۲ آبادی بزرگ و کوچک تشکیل و جمعیت آن در

در حدود ۲۰۰ نفر و قراء مهم آن امین آباد - زیوه - شین آوا (مرکز دهستان) - قلعه رش - بزکسک میباشد .  
صادرات آن عبارت از غلات توتون پشم روغن است.  
**پیرانجخ - pirânjex** - ده از دهستان حومه بخش صومای شهرستان رضایه .  
۵/۵ ک شمال باختری هشتیان - ۶ ک شمال باختری راه ارا به روهشتیان دامنه - سردسیر سالم - سکنه ۲۴۵ - سنی - کردی .  
آب از جویبار قولشکک - محصول غلات توتون - شغل زراعت گله داری صنایع دستی جاجیم بافی - راه مالرو .  
( این ده را لیوارجان نیز میگویند )  
**پیرایواتلو - pir-eyvâtlû** - ده از دهستان مغان بخش گرمی شهرستان اردبیل .  
۷۶ ک شمال خاوری گرمی - ۳ ک شوسه بیله سوار به آصلاندوز .  
جلگه - گرمسیر - سکنه ۱۳ - شیعه - ترکی .  
آب از رود ارس - محصول غلات حبوبات - شغل زراعت و گله داری راه مالرو .  
**پیربالا - pir-bâlâ** - ده از دهستان بامچی بخش مرکزی شهرستان مرند .  
۱۷ ک جنوب باختری مرند - ۸ ک شوسه مرند خوی .  
جلگه - معتدل - سکنه ۴۲۰ - شیعه - ترکی .  
آب از رودخانه - محصول غلات زردالو انکور - شغل زراعت گله داری راه مالرو .  
**پیر بدپر - pir-badîr** - ده از دهستان گورگ بخش حومه شهرستان مهاباد .  
۶۱ ک جنوب خاوری مهاباد - ۲۲ ک خاور شوسه مهاباد سردشت .  
کوهستانی - سردسیر سالم - سکنه ۳۵ - سنی - کردی .  
آب از رود خورخوره - محصول غلات توتون حبوبات - شغل زراعت و گله داری - صنایع دستی جاجیم بافی - راه مالرو .  
**پیر بلاغی - pir-bolâqi** - ده از دهستان دیزمار خاوری بخش ووزقان شهرستان اهر .  
۴۶ ک شمال باختری ووزقان - ۴۰ ک شوسه تبریز باهر .  
کوهستانی - گرمسیر مالاریایی - سکنه ۷۷ - شیعه - ترکی .  
آب از چشمه - محصول غلات و میوه جنگلی - شغل زراعت گله داری صنایع دستی جاجیم بافی - راه مالرو .  
**پیر چوپان - pir-çupân** - ده از دهستان شیرامین بخش دهخوارقان شهرستان اوجیل - تبریز .  
۱۶ ک جنوب دهخوارقان - ۴ ک شوسه آذرشهر بیراهه .  
جلگه - معتدل - سکنه ۱۶۳ - شیعه - ترکی .  
آب از چشمه - محصول غلات حبوبات بادام - شغل زراعت گله داری راه مالرو .

**پیر خودیک - pir-xodik** - ده از دهستان قلعه دوه سی بخش حومه شهرستان ماکو .  
۱۳ ک باختر ماکو - ۴/۵ ک جنوب باختری هوسه ماکو به بازرگان .  
کوهستانی - معتدل مالاریایی - سکنه ۱۱۹ - شیعه - ترکی .  
آب از چشمه - محصول غلات - شغل زراعت گله داری - صنایع دستی جاجیم بافی - راه مالرو .  
**پیر زمان - pir-zamân** - ده از دهستان هیر بخش مرکزی شهرستان اردبیل .  
۳۳ ک جنوب اردبیل - ۹ ک شوسه خلخال اردبیل .  
کوهستانی - معتدل - سکنه ۱۵۹ - شیعه - ترکی .  
آب از چشمه - محصول غلات - شغل زراعت گله داری - راه مالرو .  
**پیر سقا - pir-saqqa** - ده از دهستان چهاراویماق بخش قره آغاج شهرستان مراغه .  
۳۳ ک جنوب قره آغاج - ۵۷ ک جنوب خاوری هوشه مراغه بیبانه .  
کوهستانی - معتدل - سکنه ۱۱۰ - شیعه - ترکی .  
آب از چشمه سارها - محصول غلات نخود بزرگ - شغل زراعت صنایع دستی جاجیم بافی - راه مالرو .  
**پیر سلطان - pir-soltân** - ده جزء دهستان عباسی بخش بستان آباد شهرستان تبریز .  
۱۷ ک خاور بستان آباد - ۵ ک شوسه میانه تبریز .  
کوهستانی - سردسیر - سکنه ۳۴۸ - شیعه - ترکی .  
آب از چشمه - محصول غلات بونجه - شغل زراعت گله داری - راه مالرو .  
**پیر شاه - pir-câh** - ده از دهستان قره قویون بخش حومه شهرستان ماکو .  
۳۵ ک جنوب خاوری ماکو - ۱ ک باختر راه ارا به و مرگن به سیه چشمه کوهستانی - معتدل سالم - سکنه ۴۰ - علی الهی - ترکی .  
آب از چشمه و قنات - محصول غلات - شغل زراعت - صنایع دستی جاجیم بافی از راه ارا به رو مرگن به سیه چشمه در تابستان میتوان اتومبیل برد راه ارا به رو .  
**پیر عزیز - pir-azîz** - ده از دهستان چهاراویماق بخش قره آغاج شهرستان مراغه .  
۳۸ ک جنوب خاوری قره آغاج - ۶ ک جنوب شوسه مراغه بیبانه .  
کوهستانی - معتدل - سکنه ۱۵۷ - شیعه - ترکی .  
آب از چشمه سارها - محصول غلات زردآلو - شغل زراعت - صنایع دستی جاجیم بافی - راه مالرو .  
**پیر علی - pir-ali** - ده از دهستان دول بخش حومه شهرستان رضایه .  
۳۵ ک جنوب خاوری رضایه - ۵/۵ ک باختر شوسه رضایه به مهاباد .  
جلگه - معتدل مالاریایی - سکنه ۶۲ - شیعه و سنی - ترکی .  
آب از قنات و چشمه - محصول غلات توتون حبوبات - شغل زراعت و

گله داری - صنایع دستی جوراب بافی - راه ارا بهرو - تابستان از شوسه مهاباد میتوان اتومبیل برد .

**پیر علیلو - pir - alilu** - ده جزء دهستان ارشق بخش مرکزی شهرستان مشکین شهر .

۲۲ ک شمال خاوری مشکین شهر - ۳ ک شوسه گرمی اردبیل .

کوهستانی - معتدل - سکنه ۴۳ - شیمه - ترکی .

آب از چشمه - محصول غلات حبوبات - شغل زراعت و گله داری - راه مارو ( نام قدیمی ده برز لو میباشد ) .

**پیر قلی - pir - qoli** - ده از دهستان چهاراویماق بخش قره آغاج شهرستان مراغه .

۲۷/۵ ک جنوب خاوری قره آغاج - ۴۴ ک جنوب شوسه مراغه بیانه .

کوهستانی - معتدل مالاریائی - سکنه ۲۱۱ - شیمه - ترکی .

آب از رودخانه - محصول غلات نخود بزرک - شغل زراعت - صنایع دستی جاجیم بافی - راه مارو .

**پیر کانی - pir - kani** - ده از دهستان لاهیجان بخش حومه شهرستان مهاباد .

۷/۵ ک باختر مهاباد - ۵ ک باختر شوسه خانه به نرده .

کوهستانی - سردسیر سالم - سکنه ۶۱ - سنی - کردی .

آب از چشمه - محصول غلات توتون حبوبات - شغل زراعت و گله داری صنایع دستی جاجیم بافی - راه مارو .

**پیر کمان - pir - kamân** - ده جزء دهستان ینکجه بخش مرکزی شهرستان سراب .

۱۱ ک شمال باختری سراب - ۷ ک شوسه سراب تبریز .

جلگه - معتدل - سکنه ۶۸ - شیمه - ترکی .

آب از چشمه - محصول غلات - شغل زراعت - راه مارو .

**پیر کندی - pir - kandi** - ده از دهستان اواغلی بخش حومه شهرستان خوی .

۲۳ ک شمال خاوری خوی - ۵ ک شمال شوسه خوی به جلفا .

دامنه - معتدل مالاریائی - سکنه ۱۱۱۸ - شیمه - ترکی .

آب از رود زارغان و تودوخ بوغان - محصول غلات پنبه کرچک انگور وردالو - شغل زراعت گله داری - صنایع دستی جاجیم بافی - راه مارو دستان دارد .

**پیر لار - pirlar** - ده جزء دهستان گرمادوز بخش کلپیر شهرستان اهر .

۲۹/۵ ک شمال کلپیر - ۲۹/۵ ک شوسه اهر کلپیر .

کوهستانی - معتدل - سکنه ۲۵۸ - شیمه - ترکی .

آب از چشمه - محصول غلات - شغل زراعت و گله داری - صنایع دستی فرش و کلیم بافی - راه مارو .

**پیر لو - pirlu** - ده از دهستان انگوت بخش گرمی شهرستان اردبیل

۲۴ ک شمال باختری گرمی - ۱۴ ک شوسه گرمی به اردبیل .

جلگه - گرمسیر - سکنه ۱۴۰ - شیمه - ترکی .

آب از چشمه - محصول غلات حبوبات - شغل زراعت و گله داری - راه مارو .

**پیر لوجه - pirluje** - ده از دهستان عباسی بخش بستان آباد شهرستان تبریز .

۲۶ ک جنوب خاوری بستان آباد - ۷ ک شوسه میانه تبریز

جلگه - سردسیر - سکنه ۲۳۷ - شیمه - ترکی .

آب از رودخانه شکل آباد - محصول غلات درخت تبریزی - شغل زراعت و گله داری - راه مارو .

**پیر هراش - pir - morâd** - ده از دهستان روضه چای بخش حومه شهرستان رضاییه .

۸ ک شمال باختری رضاییه - در مسیر راه ارا بهرو گچین به رضاییه

جلگه - معتدل مالاریائی - سکنه ۱۵۰ - شیمه - ترکی .

آب از روضه چای - محصول غلات توتون انگور حبوبات چغندر - شغل زراعت - صنایع دستی جوراب بافی - راه ارا به رو - تابستان از راه ارا بهرو گچین میتوان اتومبیل برد .

**پیر هله - pir - male** - ده از دهستان شهر ویران بخش حومه شهرستان مهاباد .

۴ ک خاور مهاباد - ۴ ک خاور شوسه مهاباد بیانه و آب

دره - معتدل مالاریائی - سکنه ۸۵ - سنی - کردی

آب از رودخانه مهاباد - محصول غلات توتون حبوبات - شغل زراعت و گله داری - صنایع دستی جاجیم بافی - راه مارو .

**پیر مهر - pir - mehr** - ده جزء دهستان مغان بخش گرمی شهرستان اردبیل .

۱۲ ک خاور گرمی - ۱۲ ک شوسه گرمی به بیله سوار .

جلگه - گرمسیر - سکنه ۴۸۳ - شیمه - ترکی .

آب از چشمه - محصول غلات حبوبات - شغل زراعت و گله داری راه مارو .

**پیر میکائیل - pir - mikâil** - ده از دهستان ایل تیمور بخش حومه شهرستان مهاباد .

۲۷/۵ ک جنوب خاوری مهاباد - ۱۱ ک خاور شوسه مهاباد سردشت

کوهستانی - معتدل مالاریائی - سکنه ۲۳۰ - سنی - کردی .

آب از چشمه - محصول غلات توتون حبوبات - شغل زراعت و گله داری صنایع دستی جاجیم بافی - راه مارو .

**پیر فاق - pirnaq** - ده جزء دهستان نیر بخش مرکزی شهرستان اردبیل .

۳۲ ک باختر اردبیل - ۷ ک شوسه تبریز بار دبیل .

کوهستانی - معتدل - سکنه ۶۳۵ - شیمه - ترکی .

آب از رودخانه آغلغان - محصول غلات و حبوبات - شغل زراعت گله داری - راه مارو .



**پیر ولی باغی** - **pir-vali-bâqi** - ده از دهستان آختاچی بخش حومه شهرستان مهاباد .

۳۵ ک خاور مهاباد - ۷/۵ ک باختر شوسه بوکان بیسانه و آب کوهستانی - معتدل مالاریائی - سکنه ۲۱۷ - سنی - کردی .

آب از چشمه - محصول غلات توتون حبوبات - شغل زراعت و گله داری صنایع دستی جاجیم بافی - راه مارو .

**پیر هادی** - **pir-hâdi** - ده از دهستان برگشلو بخش حومه شهرستان رضایه .

۱۴ ک جنوب باختری رضایه - در مسیر راه ارا به روسلوانا برضایه کوهستانی - سردسیر سالم - سکنه ۴۱ - سنی - کردی

آب از شهر چای - محصول غلات توتون - شغل زراعت و گله داری - صنایع دستی جاجیم بافی - راه مارو

**پیر هادیان** - **pir-hâdiyân** - ده جزء دهستان کیوان بخش خدا آفرین شهرستان تبریز .

۱۴ ک جنوب خاوری خدا آفرین - ۱۳/۵ ک شوسه اهر کلیبر کوهستانی - گرمسیر مالاریائی - سکنه ۱۰۸ - شیعه - ترکی .

آب از چشمه - محصول غلات و ابریشم - شغل زراعت و گله داری - صنایع دستی جاجیم بافی - راه مارو .

**پیره خلیل** - **pire-xalil** - ده از دهستان مفان بخش گرمی شهرستان اردبیل .

۲۰ ک شمال خاوری گرمی - ۸ ک شوسه گرمی به بیله سوار جلگه - گرمسیر - سکنه ۱۰۱ - شیعه - ترکی .

آب از چشمه - محصول غلات حبوبات - شغل زراعت و گله داری راه مارو .

**پیره عیوضیان** - **pire-eyvaziyân** - ده جزء دهستان گرما دوز بخش کلکبیر شهرستان اهر .

۳۹/۵ ک شمال کلکبیر - ۳۹/۵ ک شوسه اهر کلیبر .

کوهستانی - معتدل مایل بگرمی مالاریائی - سکنه ۱۴۷ - شیعه - ترکی .

آب از چشمه - محصول غلات - شغل زراعت و گله داری - صنایع دستی فرش و گلیم بافی - راه مارو

محل تلاق ایل چلبیانلو .

**پیره لر** - **pirelar** - ده جزء دهستان گرما دوز بخش کلکبیر شهرستان اهر .

۲۷ ک شمال کلکبیر - ۲۷ ک شوسه اهر کلیبر .

کوهستانی - معتدل مایل بگرمی - سکنه ۱۰۶ - شیعه - ترکی .

آب از رودخانه سلین و چشمه - محصول غلات - شغل زراعت و گله داری صنایع دستی فرش و گلیم بافی - راه مارو .

**پیره ماشان** - **pire-mâcân** - ده جزء دهستان گرمادوز بخش کلکبیر شهرستان اهر .

۲۲/۵ ک شمال کلکبیر - ۲۲/۵ ک شوسه اهر کلیبر .

کوهستانی - معتدل - سکنه ۴۵۷ - شیعه - ترکی .

آب از چشمه و رودخانه سلین - محصول غلات .

شغل زراعت و گله داری - صنایع دستی فرش و گلیم بافی - راه مارو

**پیره یوسفان** - **pire-yusefân** - ده جزء دهستان حومه بخش مرکزی شهرستان اهر .

۱۳ ک جنوب باختری اهر - ۲/۵ ک شوسه تبریز اهر . کوهستانی - معتدل - سکنه ۴۲۲ - شیعه - ترکی .

آب از چشمه - محصول غلات حبوبات .

شغل زراعت و گله داری - صنایع دستی زنان گلیم و فرش بافی . راه مارو .

**پیره یوسفان** - ده جزء دهستان گرمادوز بخش کلکبیر شهرستان اهر .

۱۹/۵ ک شمال کلکبیر - ۱۹/۵ ک شوسه اهر کلیبر .

کوهستانی - معتدل - سکنه ۱۸۱ - شیعه - ترکی .

آب از چشمه - محصول غلات - شغل زراعت و گله داری - صنایع دستی فرش و گلیم بافی - راه مارو .

در دو محل بفاصله ۱ کیلومتر بنام پیریوسفان بالا و پائین مشهور سکنه پیریوسفان پائین ۷۴ نفر می باشد .

**پیر یادگار** - **pir-yâdegâr** - ده از دهستان چاپپاره بخش قره ضیاءالدین شهرستان خوی .

۲۰ ک شمال خاوری قره ضیاءالدین - ۳ ک جنوب راه تاج خاتون به گلر .

کوهستانی - معتدل مالاریائی - سکنه ۱۲۵ - شیعه - ترکی .

آب از چشمه - محصول غلات - شغل زراعت و گله داری - صنایع دستی جاجیم بافی - راه مارو .

**پیر یدلو** - **piridlu** - ده جزء دهستان گرما دوز بخش کلکبیر شهرستان اهر .

۴۷ ک شمال خاوری کلکبیر - ۴۷ ک شوسه اهر .

کوهستانی - معتدل مایل بگرمی مالاریائی - سکنه ۶۴ - شیعه - ترکی .

آب از دورشته چشمه - محصول غلات - شغل زراعت و گله داری - صنایع دستی گلیم و فرش بافی - راه مارو .

**پیری گوری** - **piri-guri** - ده جزء دهستان گرمادوز بخش کلکبیر شهرستان اهر .

۲۸/۵ ک شمال کلکبیر - ۲۸/۵ ک شوسه اهر کلیبر .

کوهستانی - معتدل - سکنه ۸۱ - شیعه - ترکی .

آب از چشمه - محصول غلات - شغل زراعت و گله داری - صنایع دستی گلیم بافی - راه مارو .

**پیریونس** - **pir-yunes** - ده از دهستان فرورق بخش حومه شهرستان خوی .

۶/۵ ک باختر خوی - در مسیر شوسه خوی به صیه چشمه .

جلگه - معتدل مالاریائی - سکنه ۴۴ - شیعه - ترکی .

آب از چشمه - محصول غلات پنبه حبوبات کدو زردالو توتون کرچک  
شغل زراعت - صنایع دستی جاجیم بافی - راه شوشه .

**پیشگمان** - pic-gamân - ده جزء دهستان خورش رستم بخش  
شاهرود شهرستان هروآباد .

۱۶/۵ ک جنوب خاوری هسجین - ۳۸ ک شوشه هروآباد میانه .  
کوهستانی - معتدل - سکنه ۷۶ - شیعه - ترکی .

آب از چشمه - محصول غلات - شغل زراعت و گلهداری - صنایع دستی  
جاجیم بافی - راه مارو .

**پیشیکلو** - piciklu - ده جزء دهستان سهند آباد بخش بستان  
آباد شهرستان تبریز .

۲۲ ک جنوب باختری بستان آباد - ۱۲ ک شوشه بستان آباد تبریز .  
کوهستانی - سردسیر - سکنه ۱۶ - شیعه - ترکی .

آب از رودخانه علی بلاغ - محصول غلات - شغل زراعت و گلهداری - راه مارو  
**پیغان** - peyqân - ده جزء دهستان کلیبر بخش کلیبر شهرستان اهر

۱۳ ک جنوب کلیبر - ۲ ک شوشه اهر کلیبر .

کوهستانی - معتدل - سکنه ۳۷۶ - شیعه - ترکی .

آب از رودخانه پیغان و چشمه - محصول غلات و گردو .

شغل زراعت و گلهداری - صنایع دستی گلیم بافی - راه مارو

**پیک** - peyk - ده از دهستان چهار اویماق بخش قره آغاج شهرستان  
مراغه .

۲ ک جنوب خاوری قره آغاج - ۳۷/۵ ک جنوب شوشه مراغه بمیان  
کوهستانی - معتدل مالاریائی - سکنه ۳۷۹ - شیعه - ترکی .

آب از رودخانه آیدوغموش - محصول غلات بزرگ - شغل زراعت - صنایع  
دستی جاجیم بافی - راه مارو .

**پیلرود** - pile-rud - ده از بخش نین شهرستان اردبیل

۲۷ ک - شمال اردبیل - ۲ ک شوشه خیا واردبیل .

کوهستانی - معتدل - سکنه ۴۴۷ - شیعه - ترکی

آب از چشمه و بیلرود - محصول غلات حبوبات میوه جات - شغل زراعت  
و گلهداری - راه ماشین رو - مرزبانی درجه ۲ دارد

این آبادی از ۱۳ آبادی کوچک پهلوی هم تشکیل می یابد که اسامی قراء  
شرح زیر می باشد

فتح مقصود - نظر علمی کندی - هسند - جوش آباد - سنجید محله - پیرراه  
آقا یارلو - یوزباشی محله - پیرجواری - قلعه - قاضی کندی - کوده

لر - صلاح قشلاقی - ولی آباد .

**پیله سهران** - pile-sohrân - ده جزء دهستان گورائیم بخش  
مرکزی شهرستان اردبیل

۲۸ ک جنوب باختری اردبیل - ۲۶ ک شوشه اردبیل خلخال

کوهستانی - معتدل - سکنه ۷۷ - شیعه - ترکی

آب از چشمه - محصول حبوبات غلات - شغل زراعت گلهداری

**پیله گلین** - pilagalın - ده جزء دهستان گورائیم بخش مرکزی  
شهرستان اردبیل

۳۰ ک جنوب خاوری اردبیل - ۱۵ ک شوشه خلخال اردبیل

کوهستانی - معتدل - سکنه ۱۸۲ - شیعه - ترکی

آب از چشمه - محصول غلات حبوبات - شغل زراعت گلهداری

**پیه جیک** - paya-jik - ده از دهستان او اوغلی بخش حومه  
شهرستان خوی

۷ ک شمال خاوری خوی - ۴/۵ ک باختر شوشه خوی به جلغا

جلگه - معتدل مالاریائی - سکنه ۵۵۴ - شیعه - ترکی

آب از رودخانه قودوخ بوغان و قطور - محصول غلات پنبه انگور

زردالو کرچک - شغل زراعت - صنایع دستی جوراب بافی

از راه ارا به روتازه کند بغوی میتوان اتومبیل برد

**پیه جیک** - ده از دهستان حومه بخش شاهپور شهرستان خوی .

۵/۵ ک خاور شاهپور - ۲/۵ ک شمال شوشه شاهپور رضاییه

جلگه - معتدل مالاریائی - سکنه ۱۵۰ - شیعه و آسوری - ترکی و کلدانی .

آب از رودخانه زولا - محصول غلات حبوبات - شغل زراعت و گلهداری  
صنایع دستی جاجیم و اباس بافی .

راه ارا به رو - تابستان از راه ارا به روشاهپور میتوان اتومبیل برد

**پیه جیک** - ده از دهستان کره سنی بخش شاهپور شهرستان  
خوی .

۲۳ ک شمال باختری شاهپور - ۲ ک شمال راه ارا به رو چهارستون .  
دره - معتدل - سکنه ۶۲ - سنی - کردی .

آب از دره قره قای - محصول غلات - شغل زراعت و گلهداری - صنایع  
دستی جاجیم بافی - راه مارو .

**پیه جیک** - ده از دهستان حومه بخش سلدوز شهرستان رضاییه .

۱ ک شمال باختری نقده - ۴ ک جنوب شوشه اشنویه به نقده .

جلگه - معتدل مالاریائی - سکنه ۵۹ - شیعه - ترکی .

آب از رودگدار - محصول غلات توتون چغندر حبوبات - شغل زراعت  
و گلهداری - صنایع دستی جاجیم بافی - راه مارو .

**پیه درق** - paya-daraq - ده از دهستان منان بخش گرمی شهرستان  
اردبیل .

۱ ک خاور گرمی واردبیل - ۱۰ ک شوشه گرمی به بیله سوار .

جلگه - گرمسیر - سکنه ۱۳۰ - شیعه - ترکی .

آب از چشمه - محصول غلات حبوبات - شغل زراعت و گلهداری - راه مارو .

**تابدینخ** - *tâbdix* - ده جزء دهستان حومه بخش مرکزی شهرستان اهر .  
 ۱۷۷۵ ک خاوری اهر - ۳ ک جاده شوسه اهر خیابو .  
 کوهستانی - معتدل مایل بگرمی - سکنه ۵ - شیعه - ترکی .  
 آب از چشمه - محصول غلات - شغل زراعت گله‌داری - راه مالرو .  
**تابستانق** - *tâbestânaq* - ده از دهستان چهاردانکه بخش هوراند شهرستان اهر .  
 ۱ ک شمال هوراند - ۳۱/۵ ک جاده شوسه اهر گلپیر .  
 کوهستانی - معتدل مایل بگرمی مالاریائی - سکنه ۱۶۴ - شیعه - ترکی .  
 آب از چشمه - محصول غلات و گردو - شغل زراعت و گله‌داری - صنایع دستی گلیم بافی - راه مالرو .  
**تابیه** - *tâbiye* - ده از دهستان حومه بخش سلدوز شهرستان رضایه .  
 ۸ ک شمال خاوری ننده - ۳ ک شمال شوسه محمدیار .  
 جلگه - معتدل مالاریائی - سکنه ۱۰۱ - شیعه - ترکی .  
 آب از رود گدار - محصول غلات چند و حبوبات توتون - شغل زراعت و گله‌داری - صنایع دستی جاجیم بافی - راه مالرو .  
**تاتار** - *tâtâr* - ده از دهستان منجوان بخش خدا آفرین شهرستان تبریز .  
 ۱۵ ک جنوب باختری خدا آفرین - ۲۸/۵ ک جاده شوسه اهر گلپیر کوهستانی - گرمسیر مالاریائی - سکنه ۳۷۰ - شیعه - ترکی .  
 آب از چشمه - محصول غلات - شغل زراعت گله‌داری - راه مالرو .  
 در دو محل بفاصله ۲/۵ کیلومتر بنام تاتاربالا و تاتارپایین مشهور و سکنه تاتار بالا ۱۷۵ نفر میباشد .  
**تاتار** - ده از دهستان ساری سوباسار بخش بلدشت شهرستان ماکو .  
 ۳۴ ک شمال باختری بلدشت - ۱۰ ک شمال ارا بهرو قره تپه ماکو .  
 دره - معتدل سالم - سکنه ۲۵ - سنی - کردی .  
 آب از چشمه - محصول غلات - شغل زراعت و گله‌داری - صنایع دستی جاجیم بافی - راه مالرو - تشلق ایل جلالی .  
**تات کنندی** - *tât - kandi* - ده از دهستان چالداران بخش سیه چشمه شهرستان ماکو .

۹ ک جنوب خاوری سیه چشمه - ۲ ک خاور شوسه خوی به سیه چشمه کوهستانی - سردسیر سالم - سکنه ۶۲ - شیعه - ترکی .  
 آب از چشمه - محصول غلات - شغل زراعت و گله‌داری - صنایع دستی جاجیم بافی - راه مالرو .  
**تاتلار** - *tâtâlâr* - ده از دهستان حومه بخش مرکزی شهرستان اهر .  
 ۷ ک خاوری اهر - ۸ ک شوسه اهر به کلپیر .  
 کوهستانی - معتدل - سکنه ۵۸ - شیعه - ترکی .  
 آب از چشمه - محصول غلات - شغل زراعت گله‌داری - راه مالرو .  
**تاج خاتون** - *tâj - xâton* - ده از دهستان چایباره بخش قره ضیاء الدین شهرستان خوی .  
 ۱۴/۵ ک شمال خاوری قره ضیاء الدین - تاحاجی لراه ارا به رودادو - دامنه - معتدل مالاریائی - سکنه ۲۵۶ - شیعه - ترکی .  
 آب از چشمه - محصول غلات - شغل زراعت و گله‌داری - صنایع دستی جاجیم بافی راه ارا بهرو - از راه قره ضیاء الدین به حاجی لر میتوان اتومبیل برد .  
**تاج الدین** - *tâjeddin* - ده از دهستان حومه بخش دهخوارقان شهرستان تبریز .  
 ۱ ک جنوب خاوری بخش - ۱۰ ک شوسه تبریز به دهخوارقان .  
 جلگه - معتدل - سکنه ۵۸ - شیعه - ترکی .  
 آب از نهر امیر دیزج - محصول غلات حبوبات - شغل زراعت گله‌داری راه مالرو .  
**تاجی یوک (قره درق)** - *tâji-boyuk* - ده از دهستان گوراییم بخش مرکزی شهرستان اردبیل .  
 ۲۵ ک جنوب اردبیل - ۲۷ ک شوسه خلخال اردبیل .  
 کوهستانی - معتدل - سکنه ۲۸۱ - شیعه - ترکی .  
 آب از چشمه - محصول غلات حبوبات - شغل زراعت گله‌داری راه مالرو .  
**تار آباد** - *târ-âbâd* - ده از دهستان آختاچی بوکان بخش بوکان شهرستان مهاباد .  
 ۹ ک شمال بوکان - ۱/۵ ک باختر شوسه بوکان به میان دو آب جلگه - معتدل مالاریائی - سکنه ۱۲۰ - سنی - کردی .  
 آب از زمین رود - محصول غلات توتون چند و حبوبات - شغل زراعت و گله‌داری - صنایع دستی جاجیم بافی - راه شوسه

جنگه - معتدل مالاریایی - سکنه ۲۷۴ - شیمه - ترکی  
 آب از رود کدو - محصول غلات برنج چغندر توتون حبوبات شغل  
 زراعت و گلهداری - صنایع دستی جاجیم بافی - راه شومه  
**تازه کند** - tâze-kand - ده از دهستان سراجو بخش مرکزی  
 شهرستان مراغه  
 ۸/۵ ک جنوب خاوری مراغه - ۰/۵ ک جنوب شومه مراغه بیبانه  
 جنگه - معتدل - سکنه ۸۸۵ - شیمه - ترکی  
 آب از رودخانه چکان - محصول غلات کشمش بادام نخود کرچک زردآلو  
 شغل زراعت - صنایع دستی جاجیم بافی - راه ارا به رو  
 در دومحل بفاصله یک کیلومتری بنام تازه کند بالا و تازه کند پامین  
 مشهور سکنه تازه کند پامین ۹۵ نفر میباشد  
**تازه کند** - ده جزء دهستان خسرو شاه بخش اسکو شهرستان  
 تبریز  
 ۱۱ ک شمال باختری بخش - ۳ ک شومه تبریز دهغوارقان  
 جنگه - معتدل - سکنه ۲۱۴ - شیمه - ترکی  
 آب از چشمه - محصول غلات حبوبات کشمش بادام زردآلو - شغل زراعت  
 و گلهداری - راه ارا به رو  
**تازه کند** - ده از دهستان دیجوجین بخش مرکزی شهرستان  
 اردبیل  
 ۱۳ ک شمال اردبیل - ۴ ک بشومه مشکین اردبیل  
 کوهستانی - معتدل - سکنه ۴۰۴ - شیمه - ترکی  
 آب از چشمه - محصول غلات و حبوبات - شغل زراعت و گلهداری  
 راه مالرو  
**تازه کند** - ده از دهستان مهرانرود بخش بستان آباد شهرستان  
 تبریز  
 ۲۷ ک شمال باختری بستان آباد - ۱۵ ک بشومه تبریز بستان آباد  
 جنگه - سردسیر - سکنه ۳۳۷ - شیمه - ترکی  
 آب از رودخانه - محصول غلات و یونجه - شغل زراعت گلهداری  
 راه مالرو  
**تازه کند** - ده از دهستان مهرانرود بخش بستان آباد شهرستان تبریز  
 ۲۶ ک شمال خاوری بستان آباد - ۱۲ ک بشومه اردبیل بستان آباد  
 جنگه - سردسیر - سکنه ۳۲۴ - شیمه - ترکی  
 آب از رودخانه اوجانچای - محصول غلات - شغل زراعت گلهداری  
 راه مالرو  
**تازه کند** - ده از دهستان چهاراویماق بخش قره آغاج شهرستان مراغه  
 ۱۷/۵ ک شمال باختری قره آغاج - ۹ ک جنوب شومه مراغه بیبانه  
 کوهستانی - معتدل مالاریایی - سکنه ۲۵۰ - شیمه - ترکی  
 آب از رودخانه آیدوغموش - محصول غلات نخود بزرک - شغل زراعت  
 صنایع دستی جاجیم بافی - راه مالرو  
**تازه کند** - ده از دهستان صوفیان بخش شبستر شهرستان تبریز

**تارقلی** - târ-qoli - ده جزء بخش سراسکند شهرستان تبریز  
 ۱۲ ک باختر سراسکند - ۱۳ ک بقط آهن میانه مراغه  
 کوهستانی - معتدل - سکنه ۲۷۰ - شیمه - ترکی  
 آب از چشمه و رودخانه - محصول غلات حبوبات - شغل زراعت  
 و گلهداری - راه مالرو  
**تاری ورهیش** - târi-vermic - ده از دهستان نظور بخش  
 حومه شهرستان خوی  
 ۳۶ ک جنوب باختری خوی - ۵ ک جنوب راه ارا به رو قطور بغوی  
 کوهستانی - سردسیر سالم - سکنه ۸۴ - سنی - کردی  
 آب از چشمه - محصول غلات - شغل زراعت و گلهداری - صنایع دستی  
 جاجیم بافی - راه مالرو - ساکنین از ایل شکاک میباشد  
**تازه شهر** - tâze-cahr - ده از دهستان حومه بخش شاهپور  
 شهرستان خوی  
 ۷ ک جنوب باختری شاهپور - به شاهپور راه شومه دارد  
 جنگه - معتدل - سکنه ۳۱۹ - شیمه - ترکی  
 آب از قنات و چشمه - محصول غلات حبوبات بزرک - شغل زراعت و  
 گلهداری و کاسبی - صنایع دستی جاجیم بافی - راه شومه دبستان ۲۵  
 باب دکان و شمه پستخانه دارد  
 این ده را کهنه شهر نیز می گویند  
**تازه قشلاق** - tâze-qeqlâq - ده جزء دهستان گورابیم بخش  
 مرکزی شهرستان اردبیل  
 ۳۰ ک جنوب اردبیل - ۳۰ ک شومه اردبیل خلخال  
 کوهستانی - معتدل - سکنه ۶۷۴ - شیمه - ترکی  
 آب از چشمه و رودخانه - محصول غلات - شغل زراعت گلهداری  
 صنایع دستی قالی بافی - راه مالرو  
**تازه قلعه** - tâze-qal'e - ده از دهستان گاو دول بخش مرکزی  
 شهرستان مراغه  
 ۳۴ ک جنوب باختری مراغه - ۷ ک باختر شومه مراغه بیبانه و آب  
 جنگه - معتدل مالاریایی - سکنه ۱۲۲۹ - شیمه - ترکی  
 آب از رودخانه مردی و چاه - محصول غلات کشمش بادام زردآلو  
 شغل زراعت - صنایع دستی جاجیم بافی - راه مالرو  
**تازه قلعه** - ده از دهستان آختاچی بوکان بخش بوکان شهرستان  
 مهاباد  
 ۱۷/۵ ک شمال باختری بوکان - ۱۱ ک جنوب باختری شومه بوکان  
 به میان دو آب  
 کوهستانی - معتدل مالاریایی - سکنه ۴۴۳ - سنی - کردی  
 آب از سیمین رود - محصول غلات توتون حبوبات - شغل زراعت و  
 گلهداری - صنایع دستی جاجیم بافی - راه مالرو  
**تازه قلعه** - ده از دهستان حومه بخش سلدوز شهرستان رضایه  
 ۶/۵ ک شمال خاوری نقده - درمسیر شومه نقده به مهاباد

۱۵ ک جنوب خاوری بخش - ۲ ک شوسه و راه آهن تبریز مرند.

چلگه - سردسیر - سکنه ۲۳۳ - شیعه - ترکی.

آب از چشمه - محصول غلات نخود - شغل زراعت گله داری - راه ارا به رو

تازه کند - ده جزه - دهستان آغمیون بخش مرکزی شهرستان سراب

۲۰ ک شمال خاوری سراب - ۹ ک شوسه سراب اردبیل

چلگه - معتدل - سکنه ۲۲۹ - شیعه - ترکی

آب از رودخانه قنات - محصول غلات حبوبات - شغل زراعت گله داری

راه مارلو

تازه کند - ده از دهستان دیزجرود بخش عجیب شیر شهرستان مراغه.

۳ ک شمال خاوری عجیب شیر - درمیر شوسه آذرشهر بمرآغه .

چلگه - معتدل مالاریائی - سکنه ۲۰۰ - شیعه - ترکی .

آب از قلعه چای چاه و چشمه - محصول غلات بادام - شغل زراعت و

کاسبی - راه شوسه

تازه کند - ده جزه - دهستان دیزمار خاوری بخش ورزقان شهرستان

اهر.

۳۷/۵ ک شمال ورزقان - ۳۶ ک چاده ارا به رو تبریز باهر

کوهستانی - معتدل - سکنه ۱۸۵ - شیعی - کلدانی

آب از چشمه - محصول غلات حبوبات میوه جنگل - شغل زراعت و

گله داری - صنایع دستی جاجیم بافی - راه مارلو

تازه کند - ده از دهستان نازلو بخش حومه شهرستان رضایه.

۱۴ ک شمال باختری رضایه - ۲/۵ ک باختر شوسه رضایه بشاهپور.

چلگه - معتدل مالاریائی - سکنه ۱۸۹ - شیعه - ترکی .

آب از نازلو چای - محصول غلات توتون چغندر حبوبات کشمش

شغل زراعت - صنایع دستی جوراب بافی - راه ارا به رو.

تازه کند - ده از دهستان منجوان بخش خداآفرین شهرستان تبریز

۳۷/۵ ک جنوب باختری خدا آفرین - ۳۱ ک شوسه اهر کلبیر

کوهستانی - معتدل - سکنه ۱۶۳ - مسیحی - کلدانی

آب از دو رفته چشمه - محصول غلات - شغل زراعت گله داری - راه

مارلو

تازه کند - ده جزه - دهستان دودانگه بخش هوراند شهرستان اهر

۴ ک باختری هوراند - ۲۰ ک شوسه اهر کلبیر

کوهستانی - معتدل - سکنه ۱۶۱ - شیعه - ترکی

آب از چشمه - محصول غلات - شغل زراعت و گله داری - صنایع

دستی کلبیم بافی - راه مارلو

تازه کند - ده از دهستان اوجان بخش بستان آباد شهرستان تبریز

۱۲ ک جنوب بستان آباد - ۵ ک ارا به رومیانه تبریز

چلگه - سردسیر - سکنه ۱۵۹ - شیعه - ترکی

آب از رود اوجان چای - محصول غلات حبوبات - شغل زراعت گله

داری - راه مارلو

تازه کند - ده جزه - دهستان آتش بیگ بخش سراسکند شهرستان

تبریز

۲۰ ک شمال باختری مرکز بخش - ۱۰ ک شوسه تبریز میانه

کوهستان - معتدل - سکنه ۱۴۸ - شیعه - ترکی

آب از چشمه - محصول غلات حبوبات پنبه - شغل زراعت گله داری

راه مارلو

تازه کند - ده از دهستان حومه بخش سلدوز شهرستان رضایه .

۱۴ ک شمال خاوری نقده - ۱ ک جنوب شوسه نقده بمهاباد .

چلگه و باطلاقی - معتدل مالاریائی - سکنه ۱۴۶ - شیعه - ترکی.

آب از رود خانه گدار - محصول غلات برنج حبوبات چغندر توتون

شغل زراعت و گله داری - صنایع دستی جاجیم بافی - راه ارا به رو

تازه کند - ده از دهستان حومه بخش سلدوز شهرستان رضایه.

۱۰/۵ ک شمال خاوری نقده - ۱ ک باختر شوسه نقده برضایه .

کوهستانی - معتدل مالاریائی - سکنه ۱۴۰ - شیعه - ترکی .

آب از چشمه - محصول غلات چغندر توتون حبوبات - شغل زراعت و

گله داری - صنایع دستی جاجیم بافی - راه ارا به رو

تازه کند - ده جزه - دهستان علمدارگر بخش جلفا شهرستان مرند

۴۸ ک شمال باختری مرند - ۷ ک بخت آهن جلفا تبریز - ۳ ک شوسه خوی

جلفا .

کوهستانی - معتدل - سکنه ۱۳۵ - شیعه - ترکی

آب از چشمه و قنات - محصول غلات پنبه - شغل زراعت گله داری

راه ارا به رو

تازه کند - ده جزه - حومه بخش زوز شهرستان مرند

۱۲ ک شمال باختری مرند - ۲ ک بخت آهن جلفا مرند

چلگه - معتدل - سکنه ۱۳۵ - شیعه - ترکی

آب از رود خانه - محصول غلات زردالو کشمش - شغل زراعت گله

داری - راه ارا به رو

تازه کند - ده از دهستان آجرلو بخش مرکزی شهرستان مراغه.

۶۹ ک جنوب خاوری مراغه - ۰ ک شمال خاوری شوسه شاهین دژ به

میاندو آب .

کوهستانی - معتدل - سکنه ۱۳۱ - شیعه - ترکی .

آب از چشمه سار - محصول غلات نخود بزرک - شغل زراعت -

صنایع دستی جاجیم بافی - راه مارلو .

تازه کند - ده جزه - دهستان خانرود بخش هریس شهرستان اهر

۵/۵ ک جنوب هریس - ۲۳/۵ ک شوسه تبریز اهر

چلگه - معتدل - سکنه ۱۲۰ - شیعه - ترکی

آب از رودخانه و چشمه - محصول غلات حبوبات سردختی - شغل

زراعت و گله داری - صنایع دستی فرش بافی - راه ارا به رو

**تازه کند** - ده جزء دهستان رودقنات بخش مرکزی شهرستان مرند  
 ۴۰ ک خاور مرند - ۱۰ ک بشوسه اهر تبریز  
 کوهستانی - سردسیر - سکنه ۱۱۵ - شیعه - ترکی  
 آب از چشمه - محصول غلات - شغل زراعت گله داری - راه مارو  
**تازه کند** (مشهور به تازه کند صارم السلطان) - ده ازدهستان کندوان  
 بخش ترک شهرستان میانه .  
 ۶ ک شمال بخش - ۲۰ ک شوسه میانه تبریز .  
 کوهستانی - معتدل - سکنه ۹۴ - شیعه - ترکی .  
 آب از چشمه و کوه - محصول غلات نخود عدس - شغل زراعت گله داری  
 راه مارو .  
**تازه کند** - ده ازدهستان ارسکنار بخش بلدشت شهرستان ماکو .  
 ۲۸/۵ ک شمال باختری بلدشت - ۵/۵ ک خاور راه ارا به رو آغ گل .  
 جلگه باطالی - گرمسیر مالاریائی - سکنه ۹۰ - سنی - کردی .  
 آب از قره سو - محصول غلات - شغل زراعت گله داری - صنایع دستی  
 جاجیم بافی - راه مارو .  
**تازه کند** - ده ازدهستان دیگلده بخش هوراند شهرستان اهر .  
 ۲۸ ک جنوب هوراند - در مسیر شوسه اهر کلیدر .  
 کوهستانی - معتدل - سکنه ۸۸ - شیعه - ترکی .  
 آب از چشمه - محصول غلات - شغل زراعت و گله داری - صنایع دستی  
 فرش و گلیم بافی - راه شوسه .  
**تازه کند** - ده ازدهستان اوشق بخش مرکزی شهرستان مشکین شهر  
 ۴۸ ک شمال خاوری مشکین شهر - ۹ ک شوسه گرمی اردبیل .  
 کوهستانی - معتدل - سکنه ۸۷ - شیعه - ترکی .  
 آب از چشمه - محصول غلات حبوبات - شغل زراعت گله داری - راه مارو  
**تازه کند** - ده ازدهستان قلعه دره سی بخش حومه شهرستان ماکو  
 ۱۱/۵ ک شمال باختری ماکو - ۲/۵ ک شمال شوسه ماکو به بازرگان .  
 جلگه - گرمسیر مالاریائی - سکنه ۸۷ - شیعه - ترکی .  
 آب از جویبار قره سو - محصول غلات حبوبات - شغل زراعت گله داری  
 صنایع دستی جاجیم بافی - راه ارا به رو - از راه ارا به روسنکر میتوان  
 اتومبیل برد .  
**تازه کند** ده ازدهستان برادوست بخش صومای شهرستان رضاییه .  
 ۲۶/۵ ک جنوب خاوری هشتیان - ۷ ک شمال راه ارا به و ناز لوبسرو .  
 دره - سردسیر سالم - سکنه ۷۶ - سنی - کردی .  
 آب از چشمه - محصول غلات توتون - شغل زراعت گله داری - صنایع  
 دستی جاجیم بافی - راه مارو .  
**تازه کند** - ده ازدهستان حومه بخش صومای شهرستان رضاییه .  
 ۱۷/۵ ک شمال هشتیان - ۸ ک باختر راه ارا به رو بازرگه بشاهپور .  
 دامنه - سردسیر سالم - سکنه ۷۶ - سنی - کردی .  
 آب از چشمه - محصول غلات - شغل زراعت گله داری - صنایع دستی  
 جوراب بافی - راه مارو .

**تازه کند** - ده ازدهستان شهر ویران بخش حومه شهرستان مهاباد .  
 ۳۴ ک شمال خاوری مهاباد - ۸ ک جنوب شوسه میاندو آب به مهاباد .  
 جلگه - معتدل مالاریائی - سکنه ۵۹ - سنی - کردی .  
 آب از چشمه - محصول غلات توتون - شغل زراعت گله داری - صنایع  
 دستی جاجیم بافی - راه مارو .  
**تازه کند** - ده ازدهستان کاغذ کنان بخش کاغذ کنان شهرستان هرو آباد  
 ۹/۵ ک شمال آغ کند - ۲۳ ک جاده شوسه میانه زنجان .  
 کوهستانی - معتدل - سکنه ۴۹ - شیعه - ترکی .  
 آب از چشمه - محصول غلات - شغل زراعت و گله داری - صنایع دستی  
 جاجیم و گلیم بافی - راه مارو .  
**تازه کند** - ده ازدهستان مرگور بخش سلوانا شهرستان رضاییه .  
 ۲۷ ک جنوب خاوری سلوانا - ۱/۵ ک راه ارا به رو باوان بزبوه .  
 دامنه - سردسیر سالم - سکنه ۴۵ - سنی - کردی .  
 آب از چشمه - محصول غلات - شغل زراعت گله داری - صنایع دستی  
 جاجیم بافی - راه مارو .  
**تازه کند** - ده ازدهستان به به جیک بخش سیه چشمه شهرستان ماکو  
 ۱۹/۵ ک خاور سیه چشمه - ۱ ک شمال شوسه سیه چشمه بقره ضیا الدین  
 جلگه - معتدل مالاریائی - سکنه ۲۸ - شیعه - ترکی .  
 آب از چشمه - محصول غلات - شغل زراعت گله داری - صنایع دستی  
 جاجیم بافی - راه شوسه .  
**تازه کند** - ده ازدهستان میشه باره بخش کلیدر شهرستان اهر .  
 ۱۷ ک جنوب کلیدر - ۶ ک جاده شوسه اهر کلیدر .  
 کوهستانی - معتدل - سکنه ۲۵ - شیعه - ترکی .  
 آب از رودخانه نوجه ده و چشمه - محصول غلات - شغل زراعت گله داری  
 صنایع دستی فرش و گلیم بافی - راه مارو .  
**تازه کند** - ده ازدهستان یافت بخش هوراند شهرستان اهر .  
 ۱۳ ک خاور هوراند - ۳ ک شوسه اهر کلیدر .  
 کوهستانی - گرمسیر مالاریائی - سکنه ۳۳ - شیعه - ترکی .  
 آب از رودخانه قره سو و چشمه - محصول غلات - شغل زراعت - راه مارو .  
**تازه کند** اردشا - ardecâ - kande - ده ازدهستان  
 باواندوز چای بخش حومه شهرستان رضاییه .  
 ۲۱ ک جنوب خاوری رضاییه - ۱۰ ک خاور شوسه رضاییه به مهاباد .  
 جلگه - معتدل سالم - سکنه ۲۸۰ - شیعه - ترکی .  
 آب از باراندوز چای - محصول غلات توتون چغندر حبوبات انگور  
 شغل زراعت - صنایع دستی جوراب بافی - راه ارا به رو .  
**تازه کند** اسمعیل آباد - tâze-kand-esmâil-âbâd -  
 ده ازدهستان مشکین خاوری بخش مرکزی شهرستان مشکین شهر .  
 ۲۰ ک شمال خاوری مشکین شهر - ۲ ک راه شوسه مشکین شهر و اردبیل .  
 جلگه - معتدل - سکنه ۵۶ - شیعه - ترکی .  
 آب از چشمه - محصول غلات حبوبات - شغل زراعت گله داری - راه مارو .

آب از رود خانه صوفی چای و چشمه - محصول غلات پنبه کشمش بادام کرچک - شغل زراعت - راه مارلو .

**تازه کند جمال خان - tâze-kand-jamâl-xân** - ده از دهستان باراندوز چای بخش حومه شهرستان رضائیه .

۱۸۸/۵ ک جنوب خاوری رضائیه - هک باختر شوسه رضائیه بمهاباد . جلگه - معتدل سالم - سکنه ۵۰ - شیعه - کلدانی .

آب از باراندوز چای - محصول غلات توتون چغندر حبوبات انگور شغل زراعت - صنایع دستی جوراب بافی - راه مارلو .

**تازه کند جنیزه - tâze-kand-jenize** - ده از دهستان نازلو بخش حومه شهرستان رضائیه .

۱۶ ک شمال باختری رضائیه - ۷/۵ ک باختر شوسه رضائیه بشاهپور . جلگه - معتدل سالم - سکنه ۱۳۱ - شیعه - ترکی .

آب از نازلو چای - محصول غلات چغندر توتون کشمش - شغل زراعت صنایع دستی جوراب بافی - راه مارلو .

**تازه کند چای - tâze-kand-çay** - ده تیره دهستان یافت بخش هوراند شهرستان اهر .

۱۴ ک خاور هوراند - ۳۲ ک جاده شوسه اهر کلپیر .

کوهستانی - معتدل - سکنه ۱۸ - شیعه - ترکی .

آب از چشمه - محصول غلات - شغل زراعت و گله داری - راه مارلو .

**تازه کند چلان - tâze-kand-çelân** - ده جزء دهستان حومه بخش مرکزی شهرستان اهر .

۱۷ ک باختری اهر - ۱/۵ ک جاده هرابه رو تبریز اهر

کوهستانی - معتدل مایل بگرمی مالاریائی - سکنه ۹۴ - شیعه - ترکی . آب از رودخانه اهر چای - محصول غلات - شغل زراعت و گله داری

صنایع دستی جاجیم بافی - راه مارلو .

**تازه کند حاجلار - tâze-kand-hâjlâr** - ده جزء دهستان یافت بخش هوراند شهرستان اهر .

۲۲/۵ ک جنوب خاوری هوراند - ۲۵ ک شوسه اهر کلپیر .

کوهستانی - معتدل مایل بگرمی مالاریائی - سکنه ۱۹ - شیعه - ترکی . آب از چشمه - محصول غلات - شغل زراعت - راه مارلو .

**تازه کند حسن خانلو - tâze-kand-hasan-xânlu** - ده جزء دهستان مغان بخش گرمی شهرستان اردبیل .

۵ ک شمال بیله سوار - در مسیر شوسه بیله سوار به تازه بند

کوهستانی - گرمسیر سالم - سکنه ۲۵۷ - شیعه - ترکم .

آب از رود ارس - محصول غلات و حبوبات - شغل زراعت گله داری راه شوسه .

**تازه کند حسینعلی کندی**

**tâze-kand-hoseyn-ali-kandi**

ده از دهستان چای باسار بخش پلدشت شهرستان اکو

**تازه کند آغ زیارت - tâze-kand-âq-zeyârat** - ده

از دهستان توربجای بخش قره آغاچ شهرستان مراغه

۲۱/۵ ک شمال باختری قره آغاچ - ۱۵ ک جنوب شوسه مراغه بمیان کوهستانی - معتدل - سکنه ۲۹۵ - شیعه - ترکی

آب از چشمه سارها - محصول غلات چغندر بزرگ - شغل زراعت - صنایع دستی جاجیم بافی - راه مارلو .

**تازه کند انگوت - tâze-kand-ongut** - ده از دهستان انگوت بخش گرمی شهرستان اردبیل .

۲۶ ک شمال گرمی - ۱۰ ک شوسه گرمی بیله سوار .

کوهستانی - گرمسیر - سکنه ۳۰۳ - شیعه - ترکی

آب از چشمه - محصول غلات حبوبات - شغل زراعت گله داری - راه مارلو (مرکز دهستان انگوت) دبستان دارد .

**تازه کند باغچه بلاغی - tâze-kand-bâqçe-bolâqi** - ده از دهستان اوشق بخش مرکزی شهرستان مشکین شهر .

۳۵ ک شمال مشکین شهر - ۱۷ ک بشوسه گرمی اردبیل .

کوهستانی - معتدل - سکنه ۶ - شیعه - ترکی .

آب از چشمه - محصول غلات و حبوبات - شغل زراعت و گله داری راه مارلو .

**تازه کند بکر آباد - tâze-kand-bekr-âbâd** - ده جزء دهستان اوزومدل بخش ورزقان شهرستان اهر .

۸/۵ ک شمال خاوری ورزقان - ۸ ک راه اوابه رو تبریز به اهر .

کوهستانی - معتدل - سکنه ۲۵۴ - شیعه - ترکی .

آب از چشمه - محصول غلات و حبوبات - شغل زراعت و گله داری - صنایع دستی گلیم بافی - راه مارلو .

**تازه کند بوز تپه - tâze-kand-buz-tape** - ده از دهستان مرکزی بخش میان کوه شهرستان تبریز .

۶ ک شمال باختری میان کوه - ۲ ک اوابه رومیانه بستان آباد .

کوهستانی - معتدل - سکنه ۱۱۴ - شیعه - ترکی .

آب از کوه (برف باران) - محصول غلات نخود سیاه بزرگ عدس - شغل زراعت گله داری - راه مارلو .

**تازه کند تالوار - tâze-kand-tâlvar** - ده از دهستان دول بخش حومه شهرستان رضائیه .

۵۱ ک جنوب خاوری رضائیه - ۲/۵ ک باختر شوسه رضائیه بمهاباد .

کوهستانی - سردسیر سالم - سکنه ۲۰ - سنی - کردی .

آب از قنات و چشمه - محصول غلات توتون چغندر - شغل زراعت - راه مارلو .

**تازه کند جلقای - tâze-kand-jolqây** - ده از دهستان بناجو بخش بناب شهرستان مراغه

۴ ک جنوب بناب - ۵/۵ ک باختر شوسه مراغه به میان دو آب

جلگه - معتدل - مالاریائی - سکنه ۴۹۹ - شیعه - ترکی .

۱۹ ک جنوب باختری بلدشت - ۵-۲ ک جنوب شوسه بلدشت بیاکو.  
 جلگه - معتدل مالاریایی - سکنه ۱۰۱ - شیمه - ترکی.  
 آب از رودخانه زنگبار - محصول غلات پنبه بزرگ برنج - شغل زراعت  
 و کله داری - صنایع دستی جاجیم بافی - راه مالرو.  
**تازه کند حوریلر - tâze-kand-hurilar** - ده از دهستان  
 گاو دول بخش مرکزی شهرستان مراغه.  
 ۳۹ ک جنوب خاوری مراغه - ۱۵ ک خاور شوسه مراغه بیاندو آب.  
 دره - معتدل مالاریایی - سکنه ۱۹۶ - شیمه - ترکی.  
 آب از رودخانه لیلان - محصول غلات چغندر حبوبات - شغل زراعت  
 صنایع دستی جاجیم بافی - راه مالرو.  
**تازه کند خانکندی - tâze-kand-xân-kandi** - ده از  
 دهستان گاودول بخش مرکز شهرستان مراغه .  
 ۳۳ ک جنوب خاوری مراغه - ۱۵ ک خاور شوسه مراغه بیاندو آب.  
 کوهستانی - معتدل مالاریایی - سکنه ۲۴۴ - شیمه - ترکی.  
 آب از رودخانه مردی وچاه - محصول غلات پنبه کشمش بادام - شغل  
 زراعت - صنایع دستی کلیم بافی - راه مالرو.  
**تازه کند وضاآباد - tâze-kand-rezâ-âbâd** - ده از دهستان  
 گلخوران بخش مرکزی شهرستان اردبیل.  
 ۱۴ ک شمال اردبیل - ۵-۲ ک بشوسه اردبیل گیلان ده  
 جلگه - معتدل - سکنه ۳۴۵ - شیمه - ترکی.  
 آب از رودخانه بالخلو وچشمه - محصول غلات - شغل زراعت و کله داری  
 راه مالرو .  
**تازه کند رضاخانلو - tâze-kand-rezâ - xanlu** - ده  
 جزء دهستان اوج تپه بخش ترکمان شهرستان میانه .  
 ۱۸ ک جنوب بخش - ۱۷ ک شوسه ۳ ک راه آهن میانه تبریز .  
 کوهستانی - معتدل - سکنه ۷۱ - شیمه - ترکی.  
 آب از چشمه - محصول غلات حبوبات - شغل زراعت کله داری - راه مالرو  
**تازه کند زوارق - tâze-kand-zavâraq** - ده از دهستان  
 بناجوبخش بناب شهرستان مراغه .  
 ۵/۵ ک جنوب بناب ۵/۲ ک خاور اراجه رو بناب به میاندو آب.  
 جلگه - معتدل مالاریایی - سکنه ۵۰۳ - شیمه - ترکی.  
 آب از رودخانه صوفی چای وچاه - محصول غلات کشمش بادام کرچک  
 حبوبات - شغل زراعت - راه مالرو.  
**تازه کند سعدل - tâze-kand-sa'del** - ده از دهستان چالدران  
 بخش سیه چشمه شهرستان ماکو - ۴ ک شمال باختری سیه چشمه ۵/۲ ک شمال  
 خاوری شوسه چشمه به کلیسا کندی.  
 جلگه - معتدل سال - سکنه ۱۸۰ - شیمه - ترکی.  
 آب نهر قره سو - محصول غلات - شغل زراعت و کله داری - صنایع  
 دستی جاجیم بافی - درتابستان از راه اراجه رو سعدل میتوان اتومبیل  
 برد - راه اراجه رو.

**تازه کند سولا خاو - tâze-kand-sulâxlu** - ده از  
 دهستان مشکین باختری بخش مرکزی شهرستان مشکین شهر  
 ۲۱ ک باختر مشکین شهر - ۱ ک بشوسه مشکین شهر اهر  
 جلگه - معتدل - سکنه ۵۴ - شیمه - ترکی  
 آب از مشکین چائی - محصول غلات و حبوبات - شغل زراعت و کله  
 داری - راه مالرو  
**تازه کند سیدلر - tâze-kand-seyedlar** - ده جزء دهستان  
 مشکین باختری بخش مرکزی شهرستان مشکین شهر  
 ۱۸ ک جنوب باختری مشکین شهر - ۷ ک بشوسه مشکین شهر اهر  
 جلگه - معتدل - سکنه ۵۴ - شیمه - ترکی  
 آب از چشمه - محصول غلات و حبوبات - شغل زراعت و کله داری  
 راه مالرو  
**تازه کند شجاع الدوله - tâze-kand-cojaeddole** -  
 ده از دهستان اواغلی بخش حومه شهرستان خوی.  
 ۴ ک شمال خاوری خوی - ۵/۲ ک شمال باختری شوسه خوی بجلغا.  
 جلگه - معتدل مالاریایی - سکنه ۳۱۲ - شیمه - ترکی .  
 آب از نهر بیجک - محصول غلات حبوبات زرد آلو - شغل زراعت کله  
 داری - صنایع دستی جوراب بافی .  
 از راه شهر میتوان اتومبیل برد - راه اراجه رو  
**تازه کند شریف آباد - tâze-kand-carif-âbâd** - ده جزء  
 دهستان گلخوران بخش مرکزی شهرستان اردبیل  
 ۹ ک شمال اردبیل - ۳ ک بشوسه خیاو اردبیل  
 جلگه - معتدل - سکنه ۴۸۹ - شیمه - ترکی  
 آب از رودخانه - محصول غلات و حبوبات - شغل زراعت و کله داری  
 راه اراجه رو محل بیلاق ایل جانم خانم لیلار می باشد  
**تازه کند شیخ الاسلام - tâze-kand-ceyxol-eslâm**  
 ده از دهستان گاودول بخش مرکزی شهرستان مراغه .  
 ۱۸/۵ ک جنوب مراغه - ۳ ک خاور شوسه مراغه بیاندو آب .  
 دره - معتدل مالاریایی - سکنه ۱۸۱ - شیمه - ترکی .  
 آب از رودخانه مردی - غلات کشمش بادام زرد آلو - شغل زراعت  
 صنایع دستی جاجیم بافی - راه مالرو  
**تازه کند صولت - tâze-kand-sowlat** - ده از دهستان  
 قوریچای بخش قره آغاج شهرستان مراغه  
 ۳۳ ک شمال باختری قره آغاج - ۷/۵ ک جنوب شوسه مراغه بیبانه  
 کوهستانی - معتدل مالاریایی - سکنه ۲۰۰ - شیمه - ترکی .  
 آب از چشمه - محصول غلات نخود بزرگ - شغل زراعت - صنایع  
 دستی جاجیم بافی - راه مالرو .  
**تازه کند طهماسب - tâze-kand-tahmâseb** - ده جزء  
 دهستان حومه بخش مرکزی شهرستان اهر  
 ۱ ک جنوب خاوری اهر - ۴ ک شوسه اهر خیاو



کوهستانی - معتدل مایل بگرمی مالاریایی - سکنه ۱۹۴ - شیعه ترکی .  
 آب از چشمه - محصول غلات و حبوبات و سردرختی - شغل زراعت و گلهداری - صنایع دستی فرش و گلیم بافی - راه مارلو  
**تازه کند عزیز کندی - tâze-kand-aziz-kandi**  
 ده از دهستان گچلرات بخش بلدشت شهرستان ماکو .  
 ۳۶ ک جنوب خاوری بلدشت - ۵/۵ ک شمال راه اراپه رو نازیک .  
 دامنه - معتدل مالاریایی - سکنه ۵۰ - شیعه - سنی - کردی .  
 آب از میل برو - محصول غلات پنبه - شغل زراعت و گلهداری  
 صنایع دستی جاجیم بافی - راه مارلو .  
**تازه کند علی آباد - tâze-kand-ali-âbâd** - ده از دهستان  
 سراجو بخش مرکزی شهرستان مراغه .  
 ۱۵ ک خاور مراغه - ۴ ک شمال راه اراپه رو مراغه بقره آغاج .  
 کوهستانی - معتدل - سکنه ۱۶۳ - شیعه و علی الهی - ترکی .  
 آب از چشمه سارها - محصول غلات توتون کشمش بادام - شغل زراعت  
 صنایع دستی کرباس بافی - راه مارلو .  
**تازه کند قره بلاغ - tâze-kand-qara-bolâq** - ده جز  
 دهستان اجارود بخش گرمی شهرستان اردبیل  
 ۱۴ ک جنوب باختر گرمی - ۱۴ ک شوسه گرمی بیله سوار  
 کوهستانی - گرمسیر - سکنه ۱۱۱ - شیعه - ترکی  
 آب از چشمه - محصول غلات و حبوبات - شغل زراعت و گلهداری  
 راه مارلو  
**تازه کند قره ناز - tâze-kand-qara-nâz** - ده از دهستان  
 گاودول بخش مرکزی شهرستان مراغه .  
 ۴ ک جنوب مراغه - ۶ ک خاور شوسه مراغه بیاندو آب .  
 ده - معتدل مالاریایی - سکنه ۱۳۲ - شیعه - ترکی  
 آب از رودخانه مردی - محصول غلات - شغل زراعت - صنایع دستی  
 جاجیم بافی - راه مارلو  
**تازه کند فشلاق - tâze-kand-qeclâq** - ده از دهستان  
 سراجو بخش مرکزی شهرستان مراغه .  
 ۷/۵ ک شمال خاوری مراغه - ۸/۵ ک شمال شوسه مراغه بیانه .  
 دره - معتدل - سکنه ۳۶۷ - شیعه - ترکی .  
 آب از صوفی چای و چشمه - محصول غلات کشمش بادام کرچک نفود  
 زود آو - شغل زراعت - صنایع دستی جاجیم بافی - راه اراپه رو .  
**تازه کند قشلاق** - ده جز دهستان حومه بخش مرکزی شهرستان اهر  
 ۱۲/۵ ک جنوب خاوری اهر - کنار جاده شوسه اهر غیاو  
 کوهستانی - معتدل مایل گرمی مالاریایی - سکنه ۴۳ - شیعه - ترکی  
 آب از رودخانه اهر چای و چشمه - محصول غلات حبوبات سردرختی  
 شغل زراعت و گلهداری - صنایع دستی فرش و گلیم بافی - راه مارلو

**تازه کند کسجین - tâze-kand-kasjin** - ده جز دهستان  
 اوج تبه بخش ترکمان شهرستان میانه  
 ۱۹ ک جنوب بخش - ۱۷ ک بشوسه تبریز میانه  
 کوهستانی - معتدل - سکنه ۱۷۵ - شیعه - ترکی  
 آب از چشمه - محصول غلات و حبوبات - شغل زراعت گلهداری  
 راه اراپه رو  
**تازه کند کهلان - tâze-kand-kohlân** - ده از دهستان  
 سراجو بخش مرکزی شهرستان مراغه  
 ۲۱ ک شمال خاوری مراغه - ۱۶ ک شمال خاوری راه اراپه رو مراغه  
 بقره آغاج .  
 کوهستانی - معتدل - سالم - سکنه ۱۳۲ - شیعه - ترکی .  
 آب از چشمه - محصول غلات - شغل زراعت - صنایع دستی کرباس  
 و جاجیم بافی - راه مارلو .  
**تازه کند لنگان - tâze-kand-langân** - ده جز دهستان  
 اجارود بخش گرمی شهرستان اردبیل  
 ۱۲ ک جنوب گرمی - ۷ ک جاده شوسه گرمی به بیله سوار  
 جلگه - گرمسیر - سکنه ۸۳ - شیعه - ترکی .  
 آب از چشمه - محصول غلات و حبوبات - شغل زراعت و گلهداری  
 راه مارلو  
**تازه کند محمدیه - tâze-kand-mohammadiyye**  
 ده جز دهستان دیجوبیجین بخش مرکزی شهرستان اردبیل  
 ۱۲ ک اردبیل - ۸ ک شوسه اردبیل تبریز  
 جلگه - معتدل - سکنه ۴۰۴ - شیعه - ترکی  
 آب از چشمه - محصول غلات حبوبات - شغل زراعت و گلهداری  
 راه مارلو  
**تازه کند مسقران - tâze-kand-masqarân** - ده جز  
 دهستان حومه بخش مرکزی شهرستان اهر  
 ۲۴ ک شمال باختری اهر - ۸ ک بشوسه تبریز اهر  
 کوهستانی - معتدل - سکنه ۲۰۵ - شیعه - ترکی  
 آب از چشمه - محصول غلات و حبوبات - شغل زراعت و گلهداری - صنایع  
 دستی گلیم بافی - راه مارلو  
**تازه کند موران - tâze-kand-murân** - ده جز دهستان  
 مفان بخش گرمی شهرستان اردبیل  
 ۱۶ ک شمال خاوری گرمی - ۵ ک بشوسه گرمی بیله سوار  
 کوهستانی - گرمسیر - سکنه ۱۱۸ - شیعه - ترکی  
 آب از چشمه - محصول غلات و حبوبات - شغل زراعت و گلهداری  
 راه مارلو  
**تازه کند مولاقلی - tâze-kand-molâ-qoli** - ده از  
 دهستان قره قویون بخش حومه شهرستان ماکو  
 ۴۳ ک جنوب خاوری ماکو - ۳/۵ ک باختر شوسه خوی ماکو

چلگه - معتدل مالاریائی - سکنه ۶۰۰ - علی الهی - ترکی  
 آب از قنات - محصول غلات حبوبات انگور - شغل زراعت و گلهداری  
 صنایع دستی جاجیم بافی - راه شوسه - شعبه جمع آوری غله دارد  
**تازه کند نصیر پور - tâze-kand-nasir-pur** - ده از دهستان  
 قوربچای بخش قره آغاج شهرستان مراغه  
 ۲۱/۵ ک شمال باختری قره آغاج - ۱۵ ک جنوب شوسه مراغه به میانه  
 کوهستانی - معتدل - سکنه ۲۵۰ - شیعه - ترکی  
 آب از چشمه سار - محصول غلات نخود بزرگ - شغل زراعت - صنایع  
 دستی جاجیم بافی - راه مالرو.  
**تازه کند نهند - tâze-kand-nahand** - ده جزء دهستان  
 مواضعان بخش ورزقان شهرستان اهر  
 از لحاظ اداری تابع بخش بستان آباد شهرستان تبریز  
 ۲۳ ک شمال خاوری تبریز - ۹ ک شوسه تبریز  
 کوهستانی - معتدل - سکنه ۱۲۵ - شیعه - ترکی  
 آب از چشمه ورود نهند - محصول غلات و حبوبات - شغل زراعت و  
 گلهداری - راه مالرو  
**تازه کندی - tâze-kandi** - ده جزء دهستان مواضعان بخش  
 ورزقان شهرستان اهر  
 ۲۱ ک جنوب ورزقان - ۱۲/۵ ک شوسه تبریز باهر  
 کوهستانی - معتدل - سکنه ۳۲۱ - شیعه - ترکی  
 آب از چشمه - محصول غلات - شغل زراعت و گلهداری - راه مالرو  
**تازاندوره - tâzân-dare** - ده از دهستان حومه بخش اشنوبه  
 شهرستان رضاییه  
 ۷ ک جنوب اشنوبه - ۳ ک جنوب راه ارا به رو پوش آباد  
 دامنه - سردسیر سالم - سکنه ۱۴۹ - سنی - کردی  
 آب از نهر دورو - محصول غلات توتون - شغل زراعت و گلهداری - صنایع  
 دستی جاجیم بافی - راه مالرو.  
**تالین - tâlin** - ده از دهستان ترگور بخش سلوانا شهرستان  
 رضاییه  
 ۱۲/۵ ک شمال سلوانا - در مسیر راه ارا به رو موانا  
 دره - معتدل مالاریائی - سکنه ۱۰۹ - سنی - کردی  
 آب از روضه چای - محصول غلات توتون - شغل زراعت و گلهداری - صنایع  
 دستی جاجیم بافی - راه ارا به رو - تابستان میتوان اتومبیل برد  
**تائیشه - tâice** - ده از دهستان گورک سردشت بخش سردشت  
 شهرستان مهاباد  
 ۱۵ ک شمال خاوری سردشت - ۷ ک خاور شوسه سردشت بمهاباد  
 کوهستانی و جنگلی - معتدل سالم - سکنه ۱۲۹ - سنی - کردی  
 آب از رودخانه سردشت - محصول غلات توتون حبوبات - شغل زراعت  
 و گلهداری - صنایع دستی جاجیم بافی - راه مالرو

**تب - tab** - ده از دهستان آختاچی بوکان بخش بوکان شهرستان  
 مهاباد .  
 ۱۰ ک جنوب بوکان - ۲ ک خاور شوسه بوکان به سقر  
 کوهستانی - معتدل مالاریائی - سکنه ۲۴۱ - سنی - کردی  
 آب از سیمین رود - محصول غلات توتون حبوبات - شغل زراعت و گلهداری  
 صنایع دستی جاجیم بافی - راه ارا به رو  
**تبت - tabat** - ده از دهستان آختاچی بوکان بخش بوکان شهرستان  
 مهاباد .  
 ۱۷/۵ ک باختر بوکان - ۱۶/۵ ک باختر شوسه بوکان به سقر .  
 کوهستانی - معتدل سالم - سکنه ۳۳۵ - سنی - کردی  
 آب از چشمه - محصول غلات توتون و حبوبات - شغل زراعت و گلهداری  
 صنایع دستی جاجیم بافی - راه مالرو .  
**تبت -** ده از دهستان باراندوز چای بخش حومه شهرستان رضاییه  
 ۱۶ ک جنوب خاوری رضاییه - ۳ ک خاور راه ارا به رو ترکمان  
 جلگه و باطلاقی - معتدل مالاریائی - سکنه ۲۰۶ - شیعه - ترکی  
 آب از رود باراندوز - محصول غلات چغندر توتون حبوبات - شغل  
 زراعت - صنایع دستی جوراب بافی - راه مالرو .  
**تبریز - tabriz** - شهرستان تبریز یکی از شهرستانهای آذربایجان  
 مرکز استان سوم کشور بوده مشخصات آن بشرح زیر میباشد .  
 از شمال محدود است بشهرستان مرند و اهر از جنوب به شهرستان  
 مراغه از خاور بشهرستان سراب و میانه از باختر بدریاچه رضاییه  
 و خوی .  
 آب و هوا - هوای کنار دریاچه رضاییه معتدل نسبتاً گرم و مالاریائی  
 قسمتهای جلگه معتدل ولی قسمت های کوهستانی آن معتدل و  
 سردسیر میباشد .  
 ارتفاعات - کوهسهند در جنوب تبریز از باختر از کنار دریاچه رضاییه  
 بخاوی تا کمر قاسم داغ در خاور بستان آباد امتداد یافته و بلندترین  
 قله آن حرم داغ بارتفاع ۳۷۰۰ متر و کوه قاسم داغ بارتفاع ۲۵۰۰  
 متر در خاور بستان آباد کوه میشاب یا (میشوداغ) که خط الراس کوه  
 مزبور حد مرزی شهرستان مرند و تبریز بوده و بلندترین آن قله  
 علمدار بارتفاع ۳۲۰۰ متر و دیگری اوزون بیل ۲۸۰۰ متر میباشد  
 و بعلاوه کوههای منفرد کوچک دیگری نیز در داخل شهرستان  
 بشرح زیر کوه عون بن علی در شمال خاوری شهر بارتفاع ۱۸۰۰ متر که  
 مقبره شاهزاده عون بن علی از اولاد حضرت امیر (ع) در آن واقع و  
 زیارتگاه میباشد .  
 کوه بسکه چین در شمال تبریز بارتفاع ۲۵۰۰ متر که ورود تلخه رود از  
 وسط این کوه و عون بن علی عبور مینماید و کوه مرو در شمال باختری شهر  
 تبریز و خاور صوفیان بارتفاع ۲۲۵۰ متر میباشد .  
 گردنه - گردنه های مهم این شهرستان که در مسیر جاده واقع شده گردنه  
 شبلی در سر راه تهران و تبریز و در جنوب قریه شبلی بارتفاع ۱۶۵۰

ستر گردنه پایان در سر راه اهر و تبریز در کوه عون بن علی بارتفاع ۱۶۰۰ متر میباشد و غیر از این دارای گردنه‌های دیگری است که در مسیر راههای مالرو دهات واقع شده اند مانند گردنه ایزی داغ گردنه طرز م .

رودخانه - رودخانه‌های عمده هر بخش از شهرستان تبریز در بخش مربوطه شرح داده شده در خود شهر رود تلخه رود که از دامنه های جنوبی توشه داغ واقع در شمال بخش آلان بر آغوش از شهرستان سراب و دامنه های شمالی بزرگش حد مرزی بین شهرستان سراب و میانه سرچشمه گرفته از وسط ارتفاعات عون بن علی و کوه پنگه چین از شمال شهر تبریز و بخش اسکو عبور نموده ۲ کیلومتری جنوب خور خوره بدریاچه رضائیه میریزد - دیگری رود میدان چایی از دامنه های جنوبی کوه عون بن علی (در مواقع بارانی) سرچشمه گرفته از وسط شهر و مسیر خود عبور نموده در شمال حکم آباد به تلخه رود ملحق میشود .

رود صوفیان رود قرانقو چای در بخش های مربوطه خود شرح داده شده .

معادن - شهرستان تبریز مانند سایر شهرستان های آستان سوم يك شهرستان زراعتی بوده ولی دارای منابع زیر زمینی مهمی میباشد که فقط از بعضی معادن آن بطور غیر مکانیزه استفاده میشود از جمله .

۱ - معادن ذغال سنگ در حومه جنوب خاوری شهر (باغیبه) .

۲ - زرنیخ در حومه خاور تبریز (بارنج) .

۳ - معدن نیک در دهات کنار دریاچه رضائیه که از آب دریا استخراج میکنند .

۴ - معدن خاک رس در قریه لیقوان از دهستان سهند آباد برای تهیه ظروف سفالی علاوه دارای منابع زیر زمینی دیگری هم میباشد و هنوز اقدام با استخراج نشده (مانند طلا - مس - ذغال سنگ - نفت) .

و از لحاظ طبیی دارای آبهای معدنی گوگردی و فسفات در بستان آباد و سایر شهرستانهای آستان مانند اردبیل و سراب میباشد .

صنایع - در تواریخ و سفرنامه های خارجی شهر تبریز را بواسطه تجارت و صنعتش با عثمانیه و گرجیه روسها و هندوستان يك شهر صنعتی و تجارتمر مرفی نموده حتی در دوره منول که دارالحکومه بوده مورد نظر دول همجوار بوده و بیشتر صنعتگران و تجار در این شهر جمع میشدند بعدها هم در دوره سلطنت اعلیحضرت فقید رضاشاه کبیر اهالی شهر در اجرای منویات ملوکانه با کمک صاحبان ثروت پیشرو سایرین گردیده اقدام بتأسیس کارخانجات مهمی نمودند که هم از لحاظ مرغوبیت اجناس و فر آورده ها و هم از لحاظ تولید ثروت و رفح بیکاری و فقر عمومی قابل اهمیت بودند که متأسفانه وقایع شهریور

و شته کار این کارخانجات را هم مانند سایر کارهای دیگر از هم گسیخته و دو عرض این مدت نتوانستند سیر طبیعی خود را در پیشرفت طبیی نمایند. وعده ای از کارخانجات هم در اثر سوء جریان اقتصادی تعطیل گردیده اند .

صنایع عمده شهرستان تبریز - فرش بافی و پارچه بافی (دستی و ماشینی) .

سازمان داری - شهرستان تبریز از ۶ بخش زیر تشکیل شده .

بخش بستان آباد	دهستان	۱۹۱ آبادی	۹۵۴۰۳ نفوس
اسکر	۳	۶۵	۵۱۵۴۰
دهخوارقان	۴	۴۵	۳۹۴۵۹
شبهتر	۵	۷۱	۸۵۶۲۰
سراسکند	۲	۱۷۹	۶۸۲۳۸
خدا آفرین	۲	۱۰۳	۱۳۴۳۳

موتیت بخش خدا آفرین ایجاب مینماید که تابع شهرستان اهر باشد ولی بواسطه مرزی بودن تابع شهرستان مرکزی آستان سوم (تبریز) محسوب گردیده .

راهها - شوسه طهران و تبریز از بخش بستان آباد و خود شهر عبور نمود در شهرستان مرند بدوشبه شمالی و باختری مجزا گردیده راه شمالی بجلفا مرز ایران و شوروی راه باختری برضائیه منتهی از طریق رواندوز عراق مربوط میشود بغیر از راه مرز شهرستان تبریز با بخشهای تابعه خود غیر از خدا آفرین بوسیله جاده شوسه باهم ارتباط دارند که خود بخشها هم همانطوریکه در جای خود ذکر شده دارای راه شوسه می باشند .

و هم چنین راه آهن جلفا و تبریز که در شمال شهر دارای ایستگاه بوده این خط در صوفیان بدو قسمت منقسم یکی بجلفا و دیگری بشرقخانه منتهی میشود و علاوه خط آهن سرتاسری ایران که تا میانه امتداد یافته از جنوب شهرستان از بخش سراسکند شهرستان مراغه دهخوارقان و از باختر شهر تبریز عبور خواهد کرد تا بر راه آهن فعلی جلفا تبریز متصل شود که در صورت خاتمه راه مرز بوز ارتباط راه آهن ایران باراه آهن های اروپا عملی میشود بخش خدا آفرین بکلی فاقد راه شوسه میباشد قهریز - شهر تبریز مرکز شهرستان و آستان سوم در ۶۲۸ کیلو متری شمال باختری تهران و ۵۰ کیلومتری شمال کوه سهند ۱۳۵ کیلو متری جنوب خاوری جلفا (مرز ایران و شوروی) ۵۵ کیلومتری خاور دریاچه رضائیه واقع

مختصات جغرافیائی آن بشرح زیر میباشد .

طول ۶۷: درجه ۲۳ دقیقه عرض ۳۸ درجه ۱۵ دقیقه و ارتفاع آن از سطح دریا ۱۴۰۰ متر میباشد اختلاف ساعت با تهران ۲۵ دقیقه و ۴ ثانیه ساعت ۱۲ تبریز ساعت ۱۲ و ۲۵ دقیقه و ۴ ثانیه طهران است

بنای اولیه شهر را برخی بخسرو کبیر پادشاه ارمنستان که معاصر اردوان

چهارم پادشاه اشکانیان که هر دو با هم از سلسله اشکانیان دوست بودند چون اردشیر سرسلسله سلاطین ساسانی و یکی از وزرای اردوان چهارم بود با چند نفر وزیران دیگر متفق گردیده و اردوان را بقتل می‌رسانند خسرو بخونخواهی اردوان با اردشیر بجنگ برخاسته و پس از ده سال محاربه اردشیر بسرخد هندوستان فرار و خسرو در مراجعت خود در ایالت آذربایجان (آذربایجان) که متصل بسرخد ارمنستان کشور خود شهری بنا نموده با اسم داوریز (در زبان ارمنی معنی انتقام دارد) که بعداً از کثرت استعمال به تاوریز مبدل و در اثر اختلاط کلمات عرب و عجم ژ تبدیل به ز شده تاوریز گفتند که آنهم در زبان غامیانه به تاوریز مبدل شد که همان تبریز میباشد.

حمدا له مستوفی مورخ ایرانی تبریز راقبه الاسلام و از بناهای زبیده خاتون زن هارون الرشید می‌داند که در ۱۷۵ هجری بنا نموده و در عهد متوکل عباسی ۲۴۰ هجری در اثر زلزله خراب و بوسیله نامبرده تجدید بنا گردیده و ۱۹۰ سال بعد از آن در سال ۴۳۰ هجری بواسطه زلزله ای که قبلاً بوسیله ابوطاهر منجم شیرازی پیش گوئی شده بود خراب و در حدود ۴ هزار نفر از ساکنین شهر تلف شدند تا اینکه در سنه ۴۳۵ هجری ابن محمد پسر ووادادی که از جانب خلیفه حاکم آن دیار بود بصلاح دید منجمین به تجدید بنای شهر اقدام نمود که طبق پیش گوئی منجم در یک ساعت بعد از سال مزبور بنای شهر را گذاشتند که دیگر خرابی از زلزله حاصل نشود این شهر در حمله مغول هم بواسطه حسن استقبال حکمرانان وقت از لشکر مغول از آسیب حمله خانانوز آنها در امان ماند ولی بعد ما هم در اثر سیل و زلزله و اغتشاشات داخلی چندین مرتبه خراب گردیده و در تحولات بیست ساله اخیر اقدام بتوسعه و آبادی شهر گردیده که بواسطه احداث باغات گردش و خیابانها و ساختمانها در آبادی شهر کوشش گردیده و فعلاً دارای خیابانهای اسفالتی که مهمترین آنها خیابان پهلوی و تقریباً خاوری و باختری بوده از یکطرف بجهاد تهران و از طرف باختر دوشبه شده یکشعبه بایستگاه راه آهن و شبسترو یکشعبه بشهرستان مرند و جلفا منتهی میشود

در این خیابان يك گردشگاه که قبلاً قبرستان گچل نامیده میشد فعلاً باغ گلستان گردیده و باغ ملی ارك که دیوار تاریخی ارك علیشاه در آن می باشد و بنای شهرداری در چهارراه شاهپور قرار گرفته اند دیگر خیابان شاهپور شمالی و جنوبی از شمال بمیدان توپخانه که بناهای مهم شهر بانی - استانداری - بانک ملی و دارایی در آن واقع و از جنوب بیادگان نظامی منتهی میشود .

خیابان لیل آباد شمال و جنوبی از شمال بخیابان پهلوی از جنوب بکارخانه چرمسازی خسروی خیابان فردوسی از خیابان پهلوی جلو باغ ملی تا بازار امتداد دارد خیابان خاقانی یا ستارخان فعلی از خیابان پهلوی بطرف شمال امتداد یافته از روی پل شاهی که جدیداً با اسلوب فنی و بتونریزی ساخته شده عبور نموده به ناحیه شتربان در جنوب شهر میرسد .

و چندین خیابان فرعی و کوچک دیگر مانند تربیت - حافظ و منصور که خیابان اخیر هم يك پلی روی رودخانه میدانچای با اسم پل منصور دارد .

آب مشروبى شهر تصفیه شده و بوسیله لوله کشی تأمین می شود و منبع آب در جنوب خاوری شهر نزدیک دروازه تهران قرار گرفته و روشنائی شهر بوسیله برق شهرداری و کارخانه کبریت سازی توکل و کارخانه های شخصی دیگر مانند کارخانه مهتاب تأمین میشود که بهیچوجه تکافوی روشنائی شهر را نمی کنند .

جمعیت شهر در حدود ۲۸۱۷۹۰ میباشد

بنا های تاریخی شهر - گرچه شهر تبریز بواسطه اهمیتش اغلب مورد نظر سلاطین و قبائل جنگجو واقع بعضی در ترمیم و برخی دو خرابی آن کوشیده و دشمنان تمدن و مدنیت اقدامات و زحمات یکعمده مردان نامی و سلاطین بزرگ را طعمه حرص و آرزو کردند و علاوه بر این آسیب های بشری بلاهای آسمانی از قبیل سیل و زلزله هم در از بین بردن علامت تمدن این شهر موثر بوده ولی با وجود این آثار تمدن تبریز با این ناملازمات از بین رفتنی نبوده با این همه حوادث بناهای تاریخی آن بحرص و طمع غارتگران هنوز هم چشمک میزند از بناهای معروف در خود شهر بنای مسجد و ارك علیشاه که عده ای بتاج الدین علیشاه وزیر غازان خان مغول نسبت میدهند طاق آن شبیه طاق کسری و خرابه آن در باغ ملی شهر باقی است .

مسجد کبود - از بناهای جهان شاه تر کمان سلیمی از بلوک قره قویونلوی آذربایجان و تاریخ بنای آن بخط نلک بمبارت فی رابع ربیع اول سنه ۷۸۰ هجری را میرساند کاشیهای آن در نوع خود مهم ولی بفخارج برده شده است .

امامزاده سید حمزه و امامزاده صاحب الامر و امامزاده عون بن علی از بناهای تاریخی و زیارتگاه و مسجد جمعه و مسجد استاد شاکر در جزیره آثار باستان ثبت می باشد .

کارخانجات - دارای يك کارخانه مهم پارچه پشمی و بتو کاموا بافی پشمینه و کارخانه نخ و پارچه و اجناس نخی و پشمی بنام بوستان و ظفر و بافندگی آذربایجان و چندین کارخانه کش بافی و جوراب بافی و دو کارخانه چرم سازی بنام خسروی و ایران و دو کارخانه کبریت سازی توکل ممتاز و دو کارخانه صابون سازی و دو کارخانه نوشابه سازی و کارخانه آرد سازی و فرش بافی که رویهمرفته ۲۰ کارخانه مهم بشت رسیده که کارگران آن بیمه و مشمول قانون کار می باشند و تعدادی زیاد کارخانه های منفرد فرش بافی - قیطان بافی و ملیله بافی که این کارخانجات در منازل و کاروانسرا ها داخل بوده کارگزارانش مشمول قانون کار نمیباشند از لحاظ فرهنگی - در حدود ۵۰ باب دبستان و ۱۳ باب دبیرستان ۳ کلاسه ۲ باب دبیرستان ۵ کلاسه ۵ باب دبیرستان ۶ کلاسه ۲ باب دانشسرا بوده و يك باب دانشسرای عالی و از دانشگاه هم شعبه پزشکی

وادبیات دائر می باشد توضیح اینکه آمار فوق از لحاظ دخترانه و پسرانه یکجا نوشته شده ۴ باب کودکستان و یک هنرستان صنعتی بهداشت- دارای یک بیمارستان شیروخورشید ۸۵ تختخواهی و بیمارستان راه آهن ۱۰ تختخواهی و بیمارستان دولتی که جمعا ۱۷۴ تختخواه داشته و بیمارستان کودکان و زایشگاه نسوان که هر کدام ۴۰ تختخواه و زایشگاه شیروخورشید ۶۵ تختخواه و ۴ باب بیمارستان و زایشگاه خصوصی که جمعا ۳۵ تختخواه را دارا میباشند .

تبریز مرکز کلیه ادارات دولتی مربوط باستان سوم و پادگان نظامی و هنگ ژاندارمری و دارای ایستگاه بیسیم رادیو و فرودگاه هوا پیمایی و ایستگاه راه آهن بوده و دارای باغات میوه گیلاس - سیب آلبالو- گوجه و به و باغات انگور می باشد .

**تپه گلو- tapaglu** - ده از دهستان آجرلو بخش مرکزی شهرستان مراغه .

۶۸ ک جنوب خاوری مراغه - ۳۷ ک شمال خاوری شوسه شاهین دژ میانندوآب .

کوهستانی- معتدل- سکنه ۴۴- شیمه- ترکی .

آب از چشمه - محصول غلات نخود بزرگ بادام - شغل زراعت- صنایع دستی جاجیم بافی- راه مارلو (این ده پنکلو نیز میگیرند)

**تپه - tapa** - ده از دهستان گاودول بخش مرکزی شهرستان مراغه ۳۷ ک جنوب باختری مراغه - ۲ ک باختر شوسه مراغه میانندوآب جلگه- معتدل مالاریایی- سکنه ۴۸۵- شیمه- ترکی .

آب از رودخانه مردی و چام- محصول غلات کشمش چغندر- شغل زراعت صنایع دستی جاجیم بافی- راه مارلو .

**تپه** - ده جزء دهستان اجارود بخش گرمی شهرستان اردبیل ۹ ک جنوب خاور گرمی- ۹ ک شوسه گرمی بیله سوار .

جلگه- گرمسیر- سکنه ۲۷۸ - شیمه- ترکی .

آب از چشمه- محصول غلات و حبوبات - شغل زراعت گله داری- راه مارلو .  
**تپه** - ده از بخش نمین شهرستان اردبیل .

۱۵ ک شمال اردبیل- ۱۵ ک شوسه اردبیل آستارا .

جلگه- معتدل- سکنه ۱۳۵- شیمه- ترکی .

آب از چشمه- محصول غلات- شغل زراعت و گله داری- راه مارلو .

**تپه باشی - tapa-bâci** - ده از دهستان فرورق بخش حومه شهرستان خوی .

۱۱ ک باختر خوی - ۱۵ ک جنوب شوسه خوی به سیه چشمه .

جلگه- معتدل مالاریایی- سکنه ۴۳۱- شیمه- ترکی .

آب از رود آند و چشمه - محصول غلات کرچک توتون زردالو کدو شغل زراعت- صنایع دستی جوراب بافی .

تابستان از راه ارا به و خوی میتوان اتومبیل برد - راه ارا به رو .

**تپه باشی** - ده جزء دهستان اجارود بخش گرمی شهرستان اردبیل .

۱۴ خاور گرمی- ۱۴ ک شوسه گرمی و بیله سوار .

جلگه - گرمسیر- سکنه ۳۲- شیمه - ترکی .

آب از چشمه - محصول غلات و حبوبات - شغل زراعت و گله داری راه مارلو .

**تپه باشی پورناک- tapa-bâci-purnâk** - ده از دهستان چای باسار بخش بلدشت شهرستان ماکو .

۱۲/۵ ک جنوب باختری بلدشت- ۵ ک جنوب شوسه بلدشت بماکو .

جلگه - معتدل مالاریایی - سکنه ۱۲۰- شیمه - ترکی .

آب چشمه و زنگبار - محصول غلات پنبه کزنجرد کرچک بزرگ برنج شغل زراعت و گله داری - صنایع دستی جاجیم بافی - از راه ارا به رو پورناک میتوان اتومبیل برد- راه ارا به رو .

**تپه بور- tapa-bur** - ده از دهستان حومه بخش تکاب شهرستان مراغه .

۱۰/۵ ک جنوب باختری تکاب - ۵ ک شمال راه ارا به رو تکاب به میرانشاه .

کوهستانی - معتدل - سکنه ۲۱۷ - شیمی- کردی .

آب از چشمه - محصول غلات کرچک حبوبات - شغل زراعت و گله داری صنایع دستی گلیم بافی - راه مارلو .

**تپه تر کمان - tapa-torkamân** - ده از دهستان باراندوز چای بخش حومه شهرستان رضایه .

۲۱ ک جنوب خاوری رضایه - در مسیر راه ارا به رو تر کمان .

جلگه - معتدل سالم - سکنه ۷۵- شیمه - ترکی .

آب از رود باراندوز - محصول غلات توتون حبوبات - شغل زراعت صنایع دستی جوراب بافی - راه ارا به رو .

**تپه رش- tapa-rac** - ده از دهستان مرحمت آباد بخش میانندوآب شهرستان مراغه .

۳۰ ک شمال باختری میانندوآب - ۲۰ ک شمال باختری شوسه میانندوآب بهاباد .

جلگه - معتدل مالاریایی - سکنه ۱۸۸ - شیمه - ترکی .

آب از سیمینه رود - محصول غلات چغندر حبوبات - شغل زراعت- صنایع دستی جاجیم بافی - راه مارلو .

**تپه سی دلیک- tapasi-dalik** - ده از دهستان گچلرت بخش بلدشت شهرستان ماکو .

۳۶/۵ ک جنوب خاوری بلدشت- تا نازیک راه ارا به رو دارد .

دامنه - معتدل مالاریایی - سکنه ۱۷۴ - شیمه - ترکی .

آب از قنات و چشمه - محصول غلات پنبه - شغل زراعت و گله داری صنایع دستی جاجیم بافی - راه ارا به رو - تابستان از راه نازیک می توان اتومبیل برد .

**تپه صاره می - tape-sâremi** - ده از دهستان مرحمت آباد بخش مهندو آب شهرستان مراغه .  
 ۲۳/۵ ک شمال باختری مهندو آب ۱۹ ک شمال باختری شوسه مهندو آب بهاباد .  
 جلگه - معتدل مالاریائی - سکنه ۱۷۳ - سنی - کردی .  
 آب از سمن رود و چاه - محصول غلات - شغل زراعت و گلهداری - صنایع دستی جاجیم بافی - راه مارو .

**تپه مکی - tape-maki** - ده از دهستان باراندوز جای بخش حومه شهرستان رضایه .  
 ۲۶ ک جنوب خاوری رضایه ۱/۵ ک خاور شوسه مهاباد برضایه .  
 جلگه - معتدل سالم - سکنه ۳۶۹ - شیعه - ترکی .  
 آب از درین قلمه - محصول غلات توتون انگور حبوبات چغندر - شغل زراعت - صنایع دستی جوراب بافی - راه ارا به رو .  
 از شوسه مهاباد میتوان اتومبیل برد .

**تجرق - tajarq** - ده از دهستان دیزج رود بخش عجب شیر شهرستان مراغه .  
 ۲۱/۵ ک شمال خاوری عجب شیر - ۱۴ ک شمال شوسه مراغه به آذر شهر .  
 دره کوهستانی - معتدل مالاریائی - سکنه ۵۴۲ - شیعه - ترکی .  
 آب از چشمه سارها - محصول غلات حبوبات - شغل زراعت - راه مارو .  
**تجرق** - ده از دهستان گرم بخش ترک شهرستان میانه .  
 ۳۰ ک شمال خاوری بخش - ۳۹ ک شوسه میانه خلخال .  
 کوهستانی - معتدل - سکنه ۵۲۶ - شیعه - ترکی .  
 آب از چشمه - محصول غلات عدس نخود - شغل زراعت گلهداری - راه مارو .

**تجرق** - ده جزء دهستان نیر بخش مرکزی شهرستان اردبیل .  
 ۳۵ ک باختر اردبیل - ۱ ک بشوسه تبریز اردبیل .  
 کوهستانی - معتدل - سکنه ۲۳۸ - شیعه - ترکی .  
 آب از رودخانه - محصول غلات و حبوبات - شغل زراعت گلهداری .  
 راه مارو .

**تجره رود - tajre-rud** - ده جزء دهستان تیرچامی بخش ترکمان شهرستان میانه .  
 ۲۵ ک شمال خاوری بخش - ۱۲ ک بشوسه میانه تبریز .  
 کوهستانی - معتدل - سکنه ۲۶۱ - شیعه - ترکی .  
 آب از رود النجارق - محصول غلات نخود سیاه بزوک - شغل زراعت و گلهداری - راه مارو .

**تچین آباد - taçin-âbâd** - ده از دهستان حومه بخش اشنویه شهرستان رضایه .  
 ۲ ک جنوب خاوری اشنویه - در مسیر راه ارا به رو نرژ آباد .  
 جلگه - معتدل مالاریائی - سکنه ۱۱۶ - سنی - کردی .

آب از رودخانه اشنویه - محصول غلات حبوبات توتون - شغل زراعت و گلهداری - صنایع دستی جاجیم بافی .  
 راه ارا به رو - تابستان از راه ارا به رو نرژ آباد میتوان اتومبیل برد  
**تخت - taxt** - ده از دهستان چهار اویماق بخش قره آغاج شهرستان مراغه .  
 ۴ ک خاور قره آغاج - ۳۱ ک جنوب شوسه مراغه بیانه .  
 کوهستانی - معتدل مالاریائی - سکنه ۲۳۴ - شیعه - ترکی .  
 آب از چشمه - محصول غلات نخود بزوک زرد آلو - شغل زراعت - صنایع دستی جاجیم بافی - راه مارو - در دو محل نزدیک هم بنام تخت بالا و پائین مشهور است .

**تخت روان - taxt-ravân** - ده از دهستان چالدران بخش سیه چشمه شهرستان ماکو .  
 ۸ ک شمال باختری سیه چشمه - ۳ ک باختر شوسه سیه چشمه به کلیسا کندهی دامنه - سردسیر سالم - سکنه ۷۹ - شیعه سنی - ترکی کردی .  
 آب از چشمه - محصول غلات - شغل زراعت گلهداری - صنایع دستی جاجیم بافی - راه ارا به رو - از راه ارا به روزیوه بالا به سعدل میتوان اتومبیل برد - در دو محل بمفاصله نیم کیلومتر بنام تخت روان بالا و پائین مشهور و سکنه تخت روان پائین ۴۳ نفر میباشد .

**تخته شاق - taxtameclu** - ده از دهستان کاغذ کنان بخش کاغذ کنان شهرستان هرو آباد .  
 ۵/۵ ک شمال آغ کند - ۲۰/۵ ک شوسه میانه زنجان .  
 کوهستانی - گرمسیر مالاریائی - سکنه ۳۵۲ - شیعه - ترکی .  
 آب از سه رشته چشمه - محصول غلات حبوبات سردرختی - شغل زراعت گلهداری - صنایع دستی جاجیم گلیم بافی - راه مارو .

**تخته دوزی - taxa-duzi** - ده از دهستان قلمه دره سی بخش حومه شهرستان ماکو .  
 ۸/۵ ک شمال باختری ماکو - ۵ ک خاور شوسه ماکو به بازوکان .  
 جلگه باطلاقی - گرمسیر مالاریائی - سکنه ۲۰ - سنی - کردی .  
 آب از رودخانه ساری سو - محصول غلات - شغل زراعت گلهداری صنایع دستی جاجیم بافی - راه مارو - در زمستان محل تشلاق ایل جلالی است .

**تخممدل - toxomdel** - ده از دهستان اوزومدل بخش ورزقان شهرستان اهر .  
 ۹ ک شمال خاوری ورزقان - ۷ ک شوسه تبریز باهر .  
 کوهستانی - معتدل - سکنه ۵۴۲ - شیعه - ترکی .  
 آب از چشمه - محصول غلات حبوبات سیب زمینی - شغل زراعت گلهداری صنایع دستی جاجیم بافی - راه مارو .

**تخلی چاق - toxli-çaq** - ده از دهستان چهار اویماق بخش قره آغاج شهرستان مراغه .

تپه صاره می - tape-sâremi - ده از دهستان مرحمت آباد بخش مهندو آب شهرستان مراغه .  
 ۲۳/۵ ک شمال باختری مهندو آب ۱۹ ک شمال باختری شوسه مهندو آب بهاباد .  
 جلگه - معتدل مالاریائی - سکنه ۱۷۳ - سنی - کردی .  
 آب از سمن رود و چاه - محصول غلات - شغل زراعت و گلهداری - صنایع دستی جاجیم بافی - راه مارو .

تپه مکی - tape-maki - ده از دهستان باراندوز جای بخش حومه شهرستان رضایه .  
 ۲۶ ک جنوب خاوری رضایه ۱/۵ ک خاور شوسه مهاباد برضایه .  
 جلگه - معتدل سالم - سکنه ۳۶۹ - شیعه - ترکی .  
 آب از درین قلمه - محصول غلات توتون انگور حبوبات چغندر - شغل زراعت - صنایع دستی جوراب بافی - راه ارا به رو .  
 از شوسه مهاباد میتوان اتومبیل برد .

تجرق - tajarq - ده از دهستان دیزج رود بخش عجب شیر شهرستان مراغه .  
 ۲۱/۵ ک شمال خاوری عجب شیر - ۱۴ ک شمال شوسه مراغه به آذر شهر .  
 دره کوهستانی - معتدل مالاریائی - سکنه ۵۴۲ - شیعه - ترکی .  
 آب از چشمه سارها - محصول غلات حبوبات - شغل زراعت - راه مارو .  
 تجرق - ده از دهستان گرم بخش ترک شهرستان میانه .  
 ۳۰ ک شمال خاوری بخش - ۳۹ ک شوسه میانه خلخال .  
 کوهستانی - معتدل - سکنه ۵۲۶ - شیعه - ترکی .  
 آب از چشمه - محصول غلات عدس نخود - شغل زراعت گلهداری - راه مارو .

تجرق - ده جزء دهستان نیر بخش مرکزی شهرستان اردبیل .  
 ۳۵ ک باختر اردبیل - ۱ ک بشوسه تبریز اردبیل .  
 کوهستانی - معتدل - سکنه ۲۳۸ - شیعه - ترکی .  
 آب از رودخانه - محصول غلات و حبوبات - شغل زراعت گلهداری .  
 راه مارو .

تجره رود - tajre-rud - ده جزء دهستان تیرچامی بخش ترکمان شهرستان میانه .  
 ۲۵ ک شمال خاوری بخش - ۱۲ ک بشوسه میانه تبریز .  
 کوهستانی - معتدل - سکنه ۲۶۱ - شیعه - ترکی .  
 آب از رود النجارق - محصول غلات نخود سیاه بزوک - شغل زراعت و گلهداری - راه مارو .

تچین آباد - taçin-âbâd - ده از دهستان حومه بخش اشنویه شهرستان رضایه .  
 ۲ ک جنوب خاوری اشنویه - در مسیر راه ارا به رو نرژ آباد .  
 جلگه - معتدل مالاریائی - سکنه ۱۱۶ - سنی - کردی .

۲۸ ك جنوب قره آغاج - ۵۵ ك جنوب شوسه مراغه بمیانہ .

کوهستانی - معتدل مالاریائی - سکنه ۵۴ - شیعه - ترکی .

آب از رودخانه آیدوغموش - محصول غلات نغود بزرک - شغل

زراعت - صنایع دستی جاجیم بافی - راه مارلو .

قرآزوج - tarâzuj - ده از دهستان خورش رستم بخش شاهرود

شهرستان هروآباد .

۱۶/۵ ك شمال هسچین - ۸/۵ ك شوسه هروآباد میانہ .

کوهستانی - معتدل - سکنه ۴۵ - شیعه - ترکی .

آب از دورشته چشمه - محصول غلات سردختی - شغل زراعت گله داری

صنایع دستی جاجیم بافی - راه مارلو .

قرآقه - tarâqe - ده از دهستان ایل تیمور بخش حومه شهرستان

مهاباد .

۳۸ ك جنوب خاوری مهاباد - ۲۳ ك باختر شوسه بوکان بیاندوآب .

کوهستانی - معتدل سالم - سکنه ۲۳ - سنی - کردی .

آب از دره - محصول غلات توتون حبوبات - شغل زراعت گله داری

صنایع دستی جاجیم بافی - راه مارلو .

قرآنچه - torânçe - ده از دهستان دیگله بخش هوراند شهرستان

اهر .

۲۶ ك جنوب هوراند - ۱۰ ك شوسه اهر کلیهر .

کوهستانی - معتدل - سکنه ۱۵۲ - شیعه - ترکی .

آب از چشمه - محصول غلات حبوبات سردختی انگور - شغل زراعت

گله داری - راه مارلو .

قرخانلار - tarxânlar - ده از دهستان آتش بیگ بخش

سراسکند شهرستان تبریز .

۳۰ ك جنوب باختر - سراسکند - ۱۸ ك شوسه سراسکند سیاه

چمن - ۱۵ ك خط آهن میانہ مراغه .

کوهستانی - معتدل - سکنه ۳۰۳ - شیعه - ترکی .

آب از چشمه - محصول غلات حبوبات - شغل زراعت گله داری - راه مارلو

قرزوق - tarzanaq - ده جزء دهستان خاندبیل بخش مرکزی

شهرستان هروآباد .

۹/۵ ك جنوب باختری هروآباد - ۲ ك شوسه هروآباد میانہ .

کوهستانی - معتدل - سکنه ۳۵۳ - شیعه - ترکی .

آب از چشمه - محصول غلات و عدس - شغل زراعت و گله داری - راه مارلو

قرس آباد - tars - âbâd - ده از دهستان قطور بخش حومه

شهرستان خوی .

۵۸/۵ ك جنوب باختری خوی - ۱۰ ك جنوب راه اراپه رو قطور بخوی .

دره - سردسیر سالم - سکنه ۴۷ - سنی - کردی .

آب از چشمه - محصول غلات - شغل زراعت و گله داری - صنایع دستی

جاجیم بافی - راه مارلو .

ساکنین از ایل شکاک میباشد .

قرسا بلاغ - tarsâ-bolâq - ده از دهستان دشت بیل بخش اشنویه

شهرستان رضایه .

۱۹ ك شمال خاوری اشنویه - ۱ ك خاور راه اراپه رو آغبلاغ .

دامنه - سردسیر سالم - سکنه ۱۰۲ - سنی - کردی .

آب از چشمه - محصول غلات توتون - شغل زراعت و گله داری - صنایع

دستی جاجیم بافی - راه مارلو .

قرشاب - torc-âb - ده از دهستان بریاجی بخش سردشت شهرستان

مهاباد .

۴ ك جنوب سردشت - ۳ ك جنوب شوسه سردشت به مهاباد .

کوهستانی و جنگلی - معتدل سالم - سکنه ۷۸ - سنی - کردی .

آب از رودخانه سردشت - محصول غلات توتون مازوج کنیرا - شغل

زراعت و گله داری - صنایع دستی جاجیم بافی - راه مارلو .

قرشاب - ده از دهستان گچلرات بخش پلدشت شهرستان ماکو .

۳۹ ك جنوب خاوری پلدشت - ۵/۵ ك شمال راه اراپه رو نازیگ .

دامنه - معتدل مالاریائی - سکنه ۵۵ - شیعه - ترکی .

آب از چشمه - محصول غلات پنبه - شغل زراعت و گله داری - صنایع

دستی جاجیم بافی - راه مارلو - ۵/۵ ك قریه چشمه معدنی دارد .

ترشکوه - torc-kuh - ده از دهستان شیرامین بخش دهخوارقان

شهرستان تبریز .

۸ ك جنوب بخش - ۵ ك بشوسه آذر شهر مراغه

چلگه - معتدل - سکنه ۶۲ - شیعه - ترکی .

آب از چشمه محصول غلات و حبوبات - شغل زراعت و گله داری

راه مارلو .

ترک - tark - نام یکی از بخشهای سه گانه شهرستان میانہ در شمال

خاوری شهرستان مزبور واقع از شمال محدود است به شهرستان سراب

از جنوب به شهرستان خلخال از خاور شهرستان خلخال و از باختر

به بخش ترکمان .

آب و هوای بخش بواسطه کوهستانی بودن بیلاقی و سردسیر آب

قسمتی از دهات بخش از رودخانه گرم ورود ترک و سفیدرود تأمین

میشود محصولات عمده بخش عبارتند از غلات و حبوبات و اشجار غیر

مثمر تبریزی چنار قره آغاج و مختصری پنبه و بزرک کلیه راههای

دهات بخش بغیر از ترک که مرکز بخش میباشد و تا میانہ دو حدود

۲۴ کیلومتره ماشین رود دارد سایرین دارای راه مارلو بوده و تقسیمات

اداری بخش عبارت است

از دهستان گرم ۵۸ آبادی ۱۶۴۸۰ نفر نفوس

، کندوان ۳۲ ۱۴۸۹۱

جمع ۹۰ ۳۱۳۶۳

ترک - قصبه از دهستان کندوان بخش ترک شهرستان میانہ .

۲۳ ك شمال میانہ - ۱۴ ك شوسه میانہ تبریز .

مرکز بخش دارای پست بهداشتی و دبستان و باب دکان میباشد .

**ترکمان torkamân** - نام یکی از بخشهای سه گانه شهرستان میانه .

از شمال محدود است به شهرستان سراب از جنوب به بخش مرکزی از خاور به بخش ترک از باختر به بخش بستان آباد شهرستان تبریز. این بخش عموماً کوهستانی و سردسیر و دارای آب و هوای سالم قراء آن عموماً در دره های ارتفاعات بزکش واقع و آب بخش از رودخانه های کوچک محلی بزرلیق - ایشلیق و النجارق تامین میگردد .

راه شوسه تبریز از دهستان تیر چایی و بروانان این بخش پیور نموده بغیر از دهات ایشلیق کلالة - خواجه ده و اونلیق و ترکمان که دارای جاده ماشین رو تسطیح شده میباشد رآبادبهای واقع در کنار شوسه بقیه دهات آن دارای جاده مالرو بوده و خط آهن میانه و مراغه از جنوب دهستان اوج تبه بخش عبورمینماید تقسیمات اداری بخش شرح زیر میباشد

دهستان تیر چایی	۳۴ آبادی	۱۷۲۳۹ نفر
• بروانان	۲۸	۲۵۶۱۶ نفر
• اوج تبه	۵۸	۱۶۲۳۴ نفر
جمع سکنه و آبادی	۱۲۰ آبادی	۵۹۰۸۹ نفر

**ترکمان** - قصبه از دهستان بروانان بخش ترکمان شهرستان میانه. ۳۳ ک شمال باختری میانه - ۳ ک شوسه میانه تبریز.

مرکز بخش دارای پست بهداری شعبه تلفون و دبستان میباشد . مختصات جغرافیائی آن طول ۴۷ درجه و ۲۲ دقیقه و ۵۲ ثانیه عرض ۳۷ درجه و ۳۴ دقیقه و ۴۱ ثانیه ارتفاع از سطح دریا تقریباً ۱۶۰۰ متر و اختلاف ساعت با طهران ۲۰ دقیقه یعنی ساعت ۱۲ ترکمان ساعت ۱۲ و ۲۰ دقیقه طهران است . ههد نامه مشهور ترکمان چای بین ایران و شوروی در این محل بسته شده .

کوهستانی - معتدل - سکنه ۲۲۵۱ - شیعه - ترکی . آب از چشمه ورود ترکمان - محصول غلات نخود سیاه - شغل زراعت گلهداری - راه شوسه .

**ترکمان** - ده از دهستان باراندوز چای بخش حومه شهرستان رضاییه . ۲ ک جنوب خاوری رضاییه - راه ارا بهرو دارد . جلگه - معتدل مالاریائی - سکنه ۱۰۰ - شیعه - ترکی . آب از باراندوز چای - محصول غلات توتوت برنج انگور حبوبات چغندر - شغل زراعت و گلهداری - صنایع دستی جوراب بافی . از راه ارا بهرو میتوان اتومبیل برد .

**ترکمانکنندی torkamân-kandi** - ده از دهستان بهی بخش بوکان شهرستان میانه . ۸ ک خاور بوکان - ۷/۵ ک خاور شوسه بوکان به میاندوآب .

مختصات جغرافیائی آن طول ۴۷ درجه و ۴۶ دقیقه عرض ۳۷ درجه و ۳۷ دقیقه و ۵۰ ثانیه ارتفاع از سطح دریا تقریباً ۱۴۵۰ متر اختلاف ساعت با طهران ۱۴ دقیقه و ۳۲ ثانیه یعنی ساعت ۱۲ ترک ساعت ۱۲ و ۱۴ دقیقه و ۳۲ ثانیه طهران میباشد .

کوهستانی - معتدل - سکنه ۲۸۹۹ - شیعه - ترکی . آب از چشمه ورود ترک - محصول غلات عدس نخود بزرگ - شغل زراعت گلهداری - راه شوسه .

**ترک** - ده جزء دهستان خان اندبیل بخش مرکزی شهرستان هروآباد . ۶/۵ ک جنوب باختری هروآباد - ۲ ک شوسه هروآباد میانه . کوهستانی - معتدل - سکنه ۲۲۶ - شیعه - ترکی .

آب از سرشته چشمه - محصول غلات و سردرختی - شغل زراعت و گلهداری و کارگری - راه ارا بهرو .

**ترکاشه tarkâce** - ده از دهستان بهی بخش بوکان شهرستان میانه (مرکز دهستان)

۲۶ ک خاور بوکان - ۲۶ ک خاور شوسه بوکان به میاندوآب . کوهستانی - معتدل مالاریائی - سکنه ۵۰۱ - سنی - کردی . آب از زربنه رود - محصول غلات چغندر توتون حبوبات - شغل زراعت و گلهداری - صنایع دستی جاجیم بافی - راه مالرو

**ترکایش tarkâyec** - ده جزء دهستان خانرود بخش هریس شهرستان اهر .

۳/۵ ک باختر هریس - ۲۰ ک شوسه تبریز اهر . جلگه - معتدل - سکنه ۳۳۰ - شیعه - ترکی .

آب از رودخانه قوری چای و چشمه - محصول غلات و حبوبات سردرختی شغل زراعت گلهداری - صنایع دستی فرش بافی - راه ارا بهرو .

**ترکدوره tork-dare** - ده از دهستان گوی آغاج بخش شاهین دژ شهرستان مراغه .

۳۸/۵ ک جنوب خاوری شاهین دژ - ۱ ک شمال راه ارا بهرو شاهین دژ به تکاب .

دره - معتدل سالم - سکنه ۱۵۱ - سنی - کردی . آب از چشمه محصول غلات کرچک - شغل زراعت گلهداری - صنایع دستی جاجیم بافی - راه مالرو .

**ترکش tarkec** - ده از دهستان منگور بخش حومه شهرستان میانه .

۵ ک جنوب باختری میانه - ۵/۵ ک باختر شوسه میانه به سردشت . کوهستانی - سردسیر سالم - سکنه ۲۲۲ - سنی - کردی .

آب از رودخانه بادین آباد و چشمه - محصول غلات توتون حبوبات شغل زراعت و گلهداری - صنایع دستی جاجیم بافی - راه مالرو .

در دو محل بفاصله ۱ کیلومتر بنام ترکش بالا و پایین مشهور و سکنه ترکش پایت ۳۵ نفر میباشد :



کوهستانی - معتدل مالاریائی - سکنه ۳۳۸ - سی - کردی .  
 آب از چشمه - محصول غلات چندتوتون حبوبات - شغل زراعت و گله  
 داری صنایع دستی جاجیم بافی - راه مارو .  
**قر کمبور** (ترکان بر) **torkambur** - ده جزء دهستان  
 مهرانرود بخش بستان آباد شهرستان تبریز  
 ۱۵ ک شمال بستان آباد - ۵ ک شوسه اردبیل تبریز  
 جلگه - سردسیر - سکنه ۹۷۲ - شیبه - ترکی  
 آب از چشمه - محصول غلات بونجه - شغل زراعت گله داری  
 راه مارو .  
**قر کمه** - **tarakame** - ده از دهستان ساری سوباسار بخش  
 پلدشت شهرستان ماکو .  
 ۴ ک شمال باختری پلدشت - ۵ ک شمال راه اراپه روایرند بباکو  
 دره - معتدل مالاریائی - سکنه ۲۵ - سنی - کردی .  
 آب از چشمه - محصول غلات - شغل زراعت و گله داری - صنایع دستی  
 جاجیم بافی - راه مارو .  
**قرک ویران** - **tork-virân** - ده از دهستان حومه بخش  
 شاهین دژ شهرستان مراغه .  
 ۱۵/۵ ک جنوب خاوری شاهین دژ - ۳ ک خاور راه اراپه و شاهین دژ  
 به تکاب .  
 کوهستانی - معتدل سالم - سکنه ۱۵۲ - سنی - کردی .  
 آب از چشمه - محصول غلات کرچک بادام حبوبات - شغل زراعت  
 گله داری - صنایع دستی جاجیم بافی - راه مارو .  
**قرکه داری** - **torka-dâri** - ده جزء دهستان مهرانرود  
 بخش بستان آباد شهرستان تبریز  
 ۲۸ ک شمال باختری بستان آباد - ۱۳ ک بشوسه تهران بستان آباد  
 جلگه - سردسیر - سکنه ۵۷۵ - شیبه - ترکی  
 آب از چشمه - محصول غلات بونجه - شغل زراعت گله داری - راه مارو  
**قرگور** - **targavar** - نام یکی از دهستانهای سه گانه بخش  
 سلوانا شهرستان رضایه است .  
 این دهستان در قسمت شمالی بخش واقع هوای آن سردسیر و کوهستانی  
 است از شمال بدهستان برادوست از جنوب به دشت از خاور به روضه چای  
 از باختر بمرز ایران ترکیه محدود است .  
 رودخانه نازلوچای از کوههای مرزی این دهستان سرچشمه گرفته  
 پس از مشروب نمودن زمینهای زراعتی بدهستان نازلوسراز بر می شود  
 آب مرزوهی این منطقه بوسیله رودخانه نامبرده و چشمه سارها تا مین  
 میگرد .  
 دهستان ترگور از ۲۱ آبادی بزرگ و کوچک تشکیل و جمعیت آن در  
 حدود ۳۴۷۰ نفر و قرا مهم آن بشرح زیر است .  
 موانا - تولی - انبی - بالولان - خانگاه - محصولات عمده آن  
 غلات توتون محصول دامی است .

شغل اهالی کشاورزی و گله داری میباشد .  
 این دهستان فقط يك راه نیمه شوسه به رضایه دارد مابقی راههای  
 این منطقه مالرو و پیاده روست .  
 ساکنین دهستان در فصل تابستان احشام خود را بکوههای مرزی جهت  
 بیلاق میبرند (مرکز دهستان موانا می باشد)  
**قرمکچی** - **tarmakçi** - ده از دهستان گوی آغاچ بخش شاهین دژ  
 شهرستان مراغه  
 ۴ ک جنوب خاوری شاهین دژ - ۱ ک خاور راه اراپه و شاهین دژ  
 به تکاب .  
 دره - معتدل - سکنه ۲۶۶ - سنی - کردی .  
 آب از چشمه - محصول غلات بادام نخود کرچک - شغل زراعت و گله داری  
 صنایع دستی جاجیم بافی - راه مارو .  
**قرمنی** - **tarmani** - ده از دهستان برگشلو بخش حومه شهرستان  
 رضایه .  
 ۷ ک خاور رضایه - ۲ ک شمال راه اراپه و امامزاده رضایه .  
 جلگه - معتدل مالاریائی - سکنه ۱۱۵ - شیبه موسیقی - ترکی و کلدانی  
 آب از شهرچای و چشمه - محصول غلات انگور توتون چندر حبوبات  
 شغل زراعت - صنایع دستی جوراب بافی - راه اراپه و - تابستان از  
 راه اراپه و میتوان اتومبیل برد .  
**قره تیزک** - **tare-tizak** - ده جزء دهستان گنجگاه بخش سنجد  
 شهرستان هروآباد .  
 ۱۲ ک باختر مرکز بخش (گویی) - ۳ ک بشوسه اردبیل هروآباد  
 کوهستانی - معتدل - سکنه ۳۱۴ - شیبه - ترکی .  
 آب از چشمه - محصول غلات حبوبات - شغل زراعت - راه مارو .  
**قریان** - **toryân** - ده از دهستان چهار اویان بخش قره آغاچ  
 شهرستان مراغه .  
 ۳۸ ک خاور قره آغاچ - ۲۷ ک جنوب شوسه مراغه بیبانه .  
 کوهستانی - معتدل مالاریائی - سکنه ۱۱۳ - شیبه - ترکی .  
 آب از رودخانه - محصول غلات - شغل زراعت - صنایع دستی جاجیم بافی  
 راه مارو .  
**قریت قشلاقی** - **terit-qeclâqi** - ده جزء دهستان خروسلو  
 بخش گرمی شهرستان اردبیل .  
 ۳۵ ک جنوب باختر گرمی - ۱۵ ک شوسه گرمی اردبیل  
 کوهستانی - گرمسیر - سکنه ۷۵ - شیبه - ترکی  
 آب از چشمه - محصول غلات حبوبات - شغل زراعت و گله داری - راه مارو  
**قرخراب** - **tez-xarâb** - ده از دهستان روضه چای بخش حومه  
 شهرستان رضایه .  
 ۵ ک شمال باختری رضایه - ۲ ک شمال راه اراپه و رضایه بیوانا  
 جلگه - معتدل مالاریائی - سکنه ۳۵۰ - شیبه - ترکی .

آب از روضه‌چای - محصول غلات چغندر توتون انگور حبوبات - شغل  
زراعت - صنایع دستی جوراب بافی - راه مارو .  
قره خراب - ده از دهستان آجرلو بخش مرکزی شهرستان مراغه  
۶۴ ک جنوب خاوری مراغه - ۸۵ ک شمال خاوری شوسه شاهین‌دژ  
پیمان‌دو آب .

دره - معتدل مالاریائی - سکنه ۲۱۳ - شیعه - ترکی  
آب از دره جان آقا - محصول غلات حبوبات بادام کرچک - شغل زراعت  
صنایع دستی جاجیم بافی - راه مارو .

قره خراب دهانه - tez-xarâb-dahane - ده از دهستان باراندوز  
چای بخش حومه شهرستان رضاییه .

۲۷ ک جنوب خاوری رضاییه - ۵ ک شمال شوسه رضاییه بهاباد.  
جلگه - معتدل مالاریائی - سکنه ۱۷۲ - شیعه - ترکی .

آب از باراندوز چای - محصول غلات چغندر انگور توتون حبوبات - شغل  
زراعت - راه ارا بهرو .

تسمالی - tasmâli - ده از دهستان برگشلو بخش حومه شهرستان  
رضاییه .

۱۰ ک جنوب خاوری رضاییه - ۵ ک شمال خاوری شوسه رضاییه بهاباد  
جلگه - معتدل مالاریائی - سکنه ۱۳۰ - شیعه - ترکی  
آب از شهر چای - محصول غلات توتون انگور چغندر حبوبات - شغل زراعت  
راه ارا بهرو - ۵ باب دکات و قهوه‌خانه دارد

تسوج - tasuj نام یکی از دهستانهای پنج‌گانه بخش شبستر  
شهرستان تبریز .

شمال باختری بخش وساحل دریاچه رضاییه واقع .  
از شمال شهرستان مرند از جنوب بدریاچه رضاییه از خاور بدستان  
شرفخانه از باختر به ولدیان محدود میباشد

قراء ساحلی دارای هوای معتدل مالاریائی و راه ارا بهرو که می‌توان  
اتومبیل برد ولی قراء واقعه در کوهستان دارای آب و هوای سالم و راه  
مارو دارند .

آب دهستان از چشمه ورودخانه‌های محلی تامین و محصولات عمده آن  
غلات حبوبات زردآلو سیب میباشد از ۱۴ آبدی بزرگ و کوچک تشکیل  
دارای ۱۳۴۸۰ نفر جمعیت و مهمترین قراء آن تسوج مرکز دهستان  
قره‌تپه و امتحان میباشد

تسوج - قصبه از دهستان تسوج بخش شبستر شهرستان تبریز

۳۳ ک شمال باختری شبستر - در مسیر شوسه صوفیان شاهپور

جلگه - معتدل - سکنه ۴۳۰۴ - شیعه - ترکی

آب از چشمه و کوه - محصول غلات حبوبات - شغل زراعت گله‌داری - راه  
شوسه - نماینده فرهنگ شبه آمار بهداری پست و دبستان و ۲۵ باب  
دکان دارد .

تغنیث - teqnit - ده از دهستان چالدران بخش سیه‌چشمه شهرستان ماکو  
۱۰ ک جنوب سیه‌چشمه - ۳ ک باختر شوسه سیه‌چشمه به‌خوی .

دره و کوهستانی - سردسیر سالم - سکنه ۲۱۰ - شیعه - ترکی .  
آب از چشمه - محصول غلات - شغل زراعت و گله‌داری - صنایع دستی جاجیم  
بافی - راه مارو .

دره و محل بفاصله ۱۵ کیلومتری بنام تغنیث بالا و پایین مشهور و سکنه  
تغنیث پایین ۱۴۶ نفر میباشد

تقلید آباد - taqlid-âbâd - ده از دهستان نازلو بخش حومه  
شهرستان رضاییه .

۲۷ ک شمال خاوری رضاییه - ۱۰ ک خاور شوسه رضاییه شاهپور .  
جلگه و کنار دریاچه - معتدل مالاریائی - سکنه ۲۰۰ - شیعه - ترکی  
آب از چشمه و نازلو چای - محصول غلات چغندر توتون حبوبات کشمش  
شغل زراعت - راه ارا بهرو - این ده در اصطلاح محلی تال‌تاوان نیز می‌گویند  
تقی آباد - taqi-âbâd - ده از دهستان مرحمت آباد بخش میان‌دو  
آب شهرستان مراغه .

۵ ک جنوب خاوری میان‌دو آب - ۵ ک خاور شوسه میان‌دو آب به بوکان  
جلگه - معتدل مالاریائی - سکنه ۸۳۷ - شیعه - ترکی .

آب از زرینه‌رود - محصول غلات حبوبات چغندر کشمش - شغل زراعت  
صنایع دستی کلیم بافی - راه شوسه .

تقی دیزه - taqi-dize - ده جزء بخش نمین شهرستان اردبیل

۲۴ ک شمال اردبیل - ۳ ک شوسه گرمی اردبیل  
جلگه - معتدل - سکنه ۹۶۲ - شیعه - ترکی

آب از چشمه - محصول غلات حبوبات - شغل زراعت و گله‌داری  
راه مارو .

تقی کنندی - taqi-kandi - ده از دهستان چالدران بخش سیه  
چشمه شهرستان ماکو .

۱۱ ک باختر سیه‌چشمه - ۵ ک باختر راه ارا بهرو نبی‌کنندی بگل‌آشاقی  
کوهستانی - سردسیر سالم - سکنه ۷۰ - سنی - کردی .

آب از چشمه - محصول غلات - شغل زراعت و گله‌داری - صنایع دستی جاجیم  
و جوراب بافی - راه مارو .

تقی کنندی - ده جزء دهستان دودانگه بخش هوراند شهرستان اهر  
۵ ک شمال خاوری هوراند - ۲۹ ک شوسه اهر کلیبر

کوهستانی - معتدل مایل بگرمی مالاریائی - سکنه ۳۵ - شیعه - ترکی  
آب از چشمه - محصول غلات و گردو - شغل زراعت و گله‌داری - راه مارو

تقی کنندی - ده جزء دهستان ورکهان بخش هوراند شهرستان اهر  
۲۱ ک جنوب خاوری هوراند - ۱۶ ک شوسه اهر کلیبر

کوهستانی - معتدل - سکنه ۶ - شیعه - ترکی

آب از چشمه - محصول غلات - شغل زراعت - راه مارو .

تکاب - takâb - نام یکی از بخشهای شهرستان مراغه در جنوب  
خاوری شهرستان واقع از شمال به بخش سراسکند و قره‌آغاچ از  
جنوب به بخش میرانشاه از خاور به بخش انگوران از باختر به بخش  
شاهین‌دژ محدود میباشد

موقعیت بخش کوهستانی و هوای آن معتدل محصولات عمده غلات و محصول دامی است

آب مصرفی قراء از چشمه سارها بورودخانه ساروق ( تکاب ) تامین مسگرد .

شغل عمده ساکنین آن زراعت و گلهداری - صنایع دستی گلیم و جاجیم بافی می باشد .

بخش تکاب از دهستان بنام حومه تکاب و احمد آباد که شامل ۷۸ آبادی بزرگ و کوچک تشکیل و جمع نفوس آن اضافه سکنه قصبه تکاب در حدود ۳۲۷۷ نفر و قراء مهم عبارت از :

یلقون آغاچ - دورباش - قرخلو - احمد آباد بالاوپائین - سرنج - چراغ تپه پائین - حسن آباد - قزل تشلاق - همپاست

کلیه راههای آن مارلو فقط يك راه نیمه شوسه تکاب بشاهین دژ و بیجار و میرانشاه داد آنها در موقع بارندگی عبور و مرور وسائل پرخی غیر مقدور است .

در بعضی نقاط این بخش آب های معدنی وجود دارد که اهالی اغلب امراض جلدی را بوسیله آنها معالجه مینمایند

**تکاب** (حومه) نام یکی از دهستانهای دوگانه بخش تکاب شهرستان مراغه است .

این دهستان در حومه بخش واقع مرکز آن قصبه تکاب میباشد . از شمال بد دهستان احمد آباد بخش تکاب از جنوب به بخش بیجار از خاور به بخش انگوران از باختر بد دهستان گوی آغاچ بخش شاهین دژ محدود می باشد .

موقعیت طبیعی کوهستانی هوای آن در بعضی قراء که در دره واقع شده مالاریایی میباشد .

آب قراء از چشمه سارها و آب برف و باران تامین میگردد محصولات عمده عبارت از غلات و محصول دامی است - شغل ساکنین زراعت و گلهداری - صنایع دستی جاجیم و گلیم بافی است .

صادرات آنها غلات روغن پشم کرچک میباشد دهستان حومه از ۳۹ آبادی بزرگ و کوچک تشکیل شده جمع نفوس آن در حدود ۱۴۲۷ نفر قراء مهم بشرح زیر است .

اوغول بیگ - تمای - داش بلاغ - دورباش - قوجه - قره قیه قرخلو - قلعه جوق

کلیه راه های آن مارلو - راه نیمه شوسه شاهین دژ و بیجار و میرانشاه از این دهستان عبور میکند

**تکاب** - قصبه مرکز بخش و دهستان از شهرستان مراغه که نام قبلی آن (تیکان تپه) بوده دارای اهمیت نظامی میباشد؛

مختصات آن بشرح زیر است .

طول ۴۷ درجه ۷ دقیقه عرض ۳۶ درجه ۸ دقیقه و ۳۰ ثانیه ارتفاع ۱۸۴۰ متر اختلاف ساعت با طهران ۱۷ دقیقه یعنی ساعت ۱۲ تکاب ساعت ۱۲ و ۱۲ دقیقه تهران است .

۱۵۹ ك جنوب خاوری مراغه - راه نیمه شوسه به شاهین دژ و بیجار دارد .

کوهستانی - معتدل مالاریایی - سکنه ۳۲۱۰ - شیعه - ترکی آب از قنات و چشمه و چاه - محصول غلات حبوبات کرچک - شغل زراعت و کسب - صنایع دستی گلیم بافی - راه شوسه

شعبات دوائر دولتی بیمارستان ۸ تخت خوابی دبستان ۲۵ باب دکان ۳ باب حمام دارد کارخانه برق که عجلان کار نیکنند قصبه مزبور دارای دو خیابان بنام پهلوی و شاهپور می باشد . خیابان پهلوی از خاور بباختر و شاهپور شمال و جنوبی است

**تک آغاچ tak-âqâz** - ده از دهستان آجرلو بخش مرکزی شهرستان مراغه

۵۶ ك جنوب خاوری مراغه - ۱۶/۵ ك شمال خاوری شوسه شاهین دژ بیاندو آب .

کوهستانی - معتدل - سکنه ۴۸۰ - شیعه - ترکی . آب از چشمه سارها - محصول چغندر غلات حبوبات بزرگ بادام - شغل زراعت - صنایع دستی جاجیم بافی - راه مارلو .

**تکان tekân** - ده از دهستان چهاراویماق بخش قره آغاچ شهرستان مراغه .

۳۴ ك جنوب خاوری قره آغاچ - ۵۰ ك جنوب شوسه مراغه بمیان کوهستانی - معتدل مالاریایی - سکنه ۱۱۰ - شیعه - ترکی آب از چشمه - محصول غلات - شغل زراعت - صنایع دستی جاجیم بافی راه مارلو .

**تکان تپه tekân-tape** - ده از دهستان بهی بخش بوکان شهرستان مهاباد .

۲۵ ك خاور بوکان - ۲۳/۵ ك خاور شوسه بوکان به سقر کوهستانی - معتدل مالاریایی - سکنه ۵۷۰ - سنی - کردی آب از زرینه رود - محصول غلات چغندر توتون حبوبات - شغل زراعت و گلهداری - صنایع دستی جاجیم بافی - راه مارلو

**تکانلو tekânlu** - ده از دهستان چهاراویماق بخش قره آغاچ شهرستان مراغه .

۴ ك شمال باختری قره آغاچ - ۱۲ ك جنوب شوسه مراغه بمیان کوهستانی - معتدل مالاریایی - سکنه ۳۰۰ - شیعه - ترکی آب از رودخانه قرانقو - محصول غلات نخود بزرگ - شغل زراعت صنایع دستی جاجیم بافی - راه مارلو - در دوحمل نزدیک هم بنام تکالو بالاوپائین مشهور است .

**تکانلو** - ده جزء دهستان آتش بیگ بخش سراسکند شهرستان تبریز .

۲۵ ك جنوب باختری سراسکند - ۱۰ ك بخط آهن میان مراغه کوهستانی - معتدل - سکنه ۲۱۵ - شیعه - ترکی

آب از چشمه - محصول غلات حبوبات - شغل زراعت و گله داری - راه مارو  
**تکانلو** - ده جزء دهستان قلعه برزند بخش گرمی شهرستان اردبیل  
 ۲۰ ک باختر گرمی - ۱۲ ک شوسه اردبیل گرمی  
 کوهستانی - گرمسیر - بدون سکنه - راه مارو

**تکانلوجه** - tekânluje - ده از دهستان شهرویران بخش  
 حومه شهرستان مهاباد .  
 ۱۰ ک شمال خاوری مهاباد - ۴ ک خاور شوسه مهاباد بیابان و آب  
 دره - معتدل سالم - سکنه ۲۱۹ - سنی - کردی  
 آب از رودخانه مهاباد و چشمه - محصول غلات توتون حبوبات - شغل زراعت  
 و گله داری - صنایع دستی جاجیم بافی - راه مارو .

**تک بلاغ** - tak-bolâq - ده از دهستان گورائیم بخش مرکزی  
 شهرستان اردبیل  
 ۳۶ ک جنوب باختری اردبیل - ۱۳ ک شوسه تبریز اردبیل  
 کوهستانی - معتدل - سکنه ۳۶۷ - شیمه - ترکی  
 آب از چشمه - محصول غلات حبوبات - شغل زراعت گله داری - صنایع  
 دستی گلیم بافی - راه مارو

**تک بلاغ** - ده از دهستان ارشق بخش مرکزی شهرستان مشکین شهر  
 ۴۶ ک شمال مشکین شهر - ۱۱ ک شوسه گرمی اردبیل  
 کوهستانی - معتدل - سکنه ۵۵ - شیمه - ترکی  
 آب از چشمه - محصول غلات حبوبات - شغل زراعت و گله داری  
 راه مارو

**تک بلاغ خان محمد** - tak-bolâq-xân-mohammad  
 ده جزء دهستان انگوت بخش گرمی شهرستان اردبیل  
 ۳۰ ک باختر گرمی - ۱۰ ک شوسه گرمی به بیله سوار  
 کوهستانی - گرمسیر - سکنه ۲۴ - شیمه - ترکی  
 آب از چشمه - محصول غلات حبوبات - شغل زراعت و گله داری - راه  
 مارو .

**تک بلاغ شرفه** - tak-bolâq-carafe - ده جزء دهستان  
 قلعه برزند بخش گرمی شهرستان اردبیل  
 ۳۵ ک باختر گرمی - ۱۵ ک شوسه گرمی به اردبیل  
 جلگه - گرمسیر - سکنه ۶۹ - شیمه - ترکی  
 آب از چشمه - محصول غلات و حبوبات - شغل زراعت گله داری  
 راه مارو .

**تکدام** - takdâni - ده جزء دهستان اجارود بخش گرمی  
 شهرستان اردبیل  
 ۲۲ ک شمال گرمی - ۱۲ ک شوسه گرمی و بیله سوار .  
 جلگه - گرمسیر - سکنه ۶۱ - شیمه - ترکی .

آب از چشمه - محصول غلات و حبوبات - شغل زراعت گله داری - راه مارو

**تکدام** - ده جزء دهستان ارشق بخش مرکزی شهرستان مشکین  
 شهر .  
 ۳۵ ک شمال خاوری مشکین شهر - ۱۱ ک شوسه گرمی به اردبیل  
 کوهستانی - معتدل - سکنه ۳۶ - شیمه - ترکی  
 آب از چشمه - محصول غلات حبوبات - شغل زراعت و گله داری - راه مارو

**تکدام** - ده از دهستان مشکین خاوری بخش مرکزی شهرستان  
 مشکین شهر  
 ۳۰ ک خاور مشکین شهر - ۲ ک شوسه مشکین شهر اردبیل .  
 جلگه - معتدل - سکنه ۲۷ - شیمه - ترکی .

آب از چشمه - محصول غلات حبوبات - شغل زراعت گله داری - راه مارو

**تکلا** - taklâ - ده جزء دهستان اجارود بخش گرمی شهرستان  
 اردبیل .  
 ۲۲ ک خاور گرمی - ۲۲ ک شوسه گرمی بیله سوار .  
 جلگه - گرمسیر - سکنه ۶۲۶ - شیمه - ترکی .

آب از چشمه - محصول غلات حبوبات - شغل زراعت و گله داری - راه مارو

**تکلدان** - tokaldân - ده از دهستان هریس بخش مرکزی  
 شهرستان سراب .  
 ۶/۵ ک جنوب خاوری سراب - ۶ ک شوسه سراب اردبیل .  
 جلگه - معتدل - سکنه ۶۰۳ - شیمه - ترکی .

آب از چاه - محصول غلات بزرگ - شغل زراعت گله داری - راه مارو .

**تکمه تپه** - tekma-tape - ده از دهستان چهاراویماق بخش  
 قره آغاج شهرستان مراغه .  
 ۶ ک جنوب باختری قره آغاج - ۳۰ ک جنوب خاوری شوسه مراغه  
 بیابانه .  
 کوهستانی - معتدل - سکنه ۱۸۲ - شیمه - ترکی .

آب از چشمه سار - محصول غلات نخود - شغل زراعت - صنایع دستی جاجیم  
 بافی - راه مارو .

**تکمه داش** - tekma-dâc - ده جزء دهستان عباسی بخش  
 بستان آباد شهرستان تبریز .  
 ۱۵ ک جنوب خاوری بستان آباد - ۱/۵ ک شوسه میانه تبریز  
 جلگه - معتدل - سکنه ۱۵۵۴ - شیمه - ترکی .

آب از چشمه - محصول غلات درخت تبریزی - شغل زراعت گله داری - راه  
 ارا به رو .

**تکمه داش** - ده از دهستان قوریچای بخش قره آغاج شهرستان  
 مراغه .  
 ۲۷/۵ ک شمال باختری قره آغاج - ۸ ک جنوب شوسه مراغه بیابانه  
 کوهستانی - معتدل - سکنه ۳۵۰ - شیمه - ترکی .

آب از رودخانه درین سو - محصول غلات نخود - شغل زراعت - صنایع دستی  
 جاجیم بافی - راه مارو .

**تکمه چی** - tekmaçi - ده از دهستان انگوت بخش گرمی شهرستان  
 اردبیل .

تکدام - ده جزء دهستان ارشق بخش مرکزی شهرستان مشکین  
 شهر .  
 ۳۵ ک شمال خاوری مشکین شهر - ۱۱ ک شوسه گرمی به اردبیل  
 کوهستانی - معتدل - سکنه ۳۶ - شیمه - ترکی  
 آب از چشمه - محصول غلات حبوبات - شغل زراعت و گله داری - راه مارو

**تکدام** - ده از دهستان مشکین خاوری بخش مرکزی شهرستان  
 مشکین شهر  
 ۳۰ ک خاور مشکین شهر - ۲ ک شوسه مشکین شهر اردبیل .  
 جلگه - معتدل - سکنه ۲۷ - شیمه - ترکی .

آب از چشمه - محصول غلات حبوبات - شغل زراعت گله داری - راه مارو

**تکلا** - taklâ - ده جزء دهستان اجارود بخش گرمی شهرستان  
 اردبیل .  
 ۲۲ ک خاور گرمی - ۲۲ ک شوسه گرمی بیله سوار .  
 جلگه - گرمسیر - سکنه ۶۲۶ - شیمه - ترکی .

آب از چشمه - محصول غلات حبوبات - شغل زراعت و گله داری - راه مارو

**تکلدان** - tokaldân - ده از دهستان هریس بخش مرکزی  
 شهرستان سراب .  
 ۶/۵ ک جنوب خاوری سراب - ۶ ک شوسه سراب اردبیل .  
 جلگه - معتدل - سکنه ۶۰۳ - شیمه - ترکی .

آب از چاه - محصول غلات بزرگ - شغل زراعت گله داری - راه مارو .

**تکمه تپه** - tekma-tape - ده از دهستان چهاراویماق بخش  
 قره آغاج شهرستان مراغه .  
 ۶ ک جنوب باختری قره آغاج - ۳۰ ک جنوب خاوری شوسه مراغه  
 بیابانه .  
 کوهستانی - معتدل - سکنه ۱۸۲ - شیمه - ترکی .

آب از چشمه سار - محصول غلات نخود - شغل زراعت - صنایع دستی جاجیم  
 بافی - راه مارو .

**تکمه داش** - tekma-dâc - ده جزء دهستان عباسی بخش  
 بستان آباد شهرستان تبریز .  
 ۱۵ ک جنوب خاوری بستان آباد - ۱/۵ ک شوسه میانه تبریز  
 جلگه - معتدل - سکنه ۱۵۵۴ - شیمه - ترکی .

آب از چشمه - محصول غلات درخت تبریزی - شغل زراعت گله داری - راه  
 ارا به رو .

**تکمه داش** - ده از دهستان قوریچای بخش قره آغاج شهرستان  
 مراغه .  
 ۲۷/۵ ک شمال باختری قره آغاج - ۸ ک جنوب شوسه مراغه بیابانه  
 کوهستانی - معتدل - سکنه ۳۵۰ - شیمه - ترکی .

آب از رودخانه درین سو - محصول غلات نخود - شغل زراعت - صنایع دستی  
 جاجیم بافی - راه مارو .

**تکمه چی** - tekmaçi - ده از دهستان انگوت بخش گرمی شهرستان  
 اردبیل .

۲۷ ك شمال باختری گرمی - ۱۲ ك شوسه گرمی بیله سواو.  
 جلگه دوش - گرمیر - سکنه ۲۸۴ - شیعه - ترکی.  
 آب از چشمه - محصول غلات حبوبات - شغل زراعت و گله داری - راه مالرو.  
 دردومحل بقاصله ۳ کیلومتر بنام تنگه چی بالا و پائین مشهور سکنه تنگه چی پائین ۱۴۲ نفر می باشد.  
**تکه** - take - ده از دهستان باراندوز جای بخش حومه شهرستان رضائیه .  
 ۱۹ ك جنوب خاوری رضائیه - ۴ ك خاور راه ارا به روتر کمان .  
 جلگه - معتدل مالاریائی - سکنه ۱۹۹ - مسیحی - کلدانی .  
 آب از باراندوز جای - محصول غلات توتون انگور چندر حبوبات - شغل راعت - راه ارا به رو .  
**تکه لو** - takalu - ده از دهستان نازلو بخش حومه شهرستان رضائیه .  
 ۵/۵ ك شمال خاوری رضائیه - ۴/۵ ك خاور شوسه رضائیه بشاهپور جلگه - معتدل مالاریائی - سکنه ۱۲۱ - شیعه - ترکی .  
 آب از قنات و چشمه - محصول غلات چندر انگور حبوبات - شغل زراعت راه ارا به رو - تابستان از راه ارا به رومیتوان اتومبیل برد .  
**قلاب** (تلاب) - tolâb - ده جزء دهستان اوزومدل بخش ورزقان شهرستان اهر .  
 ۱۶/۵ ك شمال باختری ورزقان - ۱۴ ك ارا به روتریز باهر .  
 کوهستانی - معتدل - سکنه ۶۵ - شیعه - ترکی .  
 آب از چشمه - محصول غلات و حبوبات - شغل زراعت و گله داری صنایع دستی جاجیم بافی - راه مالرو .  
**تلخاب** - talxâb - ده از دهستان شهر ویران بخش حومه شهرستان مهاباد .  
 ۳۱/۵ ك شمال خاوری مهاباد - ۵ ك شمال شوسه مهاباد بیاندو آب جلگه - معتدل مالاریائی - سکنه ۴۷۷ - سنی - کردی  
 آب از سیمین رود و چشمه - محصول غلات توتون چندر حبوبات - شغل زراعت و گله داری - صنایع دستی جاجیم بافی - راه مالرو  
**تلخاب** - ده جزء دهستان آتش بیگ بخش سراسکند شهرستان تبریز ۳۰ ك باختر سراسکند - ۱۶ ك بخط آهن مراغه میانه .  
 کوهستانی - معتدل - سکنه ۴۳۵ - شیعه - ترکی  
 آب از چشمه - محصول غلات حبوبات - شغل زراعت گله داری - راه مالرو  
**تلخاب** - ده جزء دهستان آلان براغوش بخش آلان براغوش شهرستان سراب  
 ۲۰ ك خاوری مهربان - ۱۴ ك شوسه تبریز سراب .  
 کوهستانی - معتدل - سکنه ۳۹ - شیعه - ترکی .  
 آب از چشمه - محصول غلات - شغل زراعت و گله داری - راه مالرو .  
**تلگری** - telkari - ده جزء دهستان دیزماو باختری بخش ورزقان

شهرستان اهر .  
 ۴۳/۵ ك شمال باختری ورزقان - ۳۷/۶ ك ارا به روتریز باهر کوهستانی - گرمیر - سکنه ۱۹ - شیعه - ترکی .  
 آب از رودخانه کللو و چشمه - محصول غلات و مختصر سردرختی - شغل زراعت راه مالرو .  
**تله خان** - tale-xân - ده جزء دهستان مرکزی بخش آستارا شهرستان اردبیل .  
 ۰/۵ ك جنوب آستارا - ۴ ك بشوسه آستارا به پهلوی .  
 جنگل - گرمیر مالاریائی - سکنه ۶۰ - شیعه و سنی - ترکی و طالشی .  
 آب از رودخانه و چشمه - محصول غلات ذرت - شغل زراعت گله داری تهیه ذغال از چوب جنگل - راه ارا به رو .  
**تله گان** - tale-gân - ده جزء دهستان یافت بخش هوراند شهرستان اهر .  
 ۲۹/۵ ك جنوب خاوری هوراند - ۲۸/۵ ك شوسه اهر کلپیر .  
 کوهستانی - معتدل مایل بگرمی مالاریائی - سکنه ۲۰ - شیعه - ترکی .  
 آب از چشمه - محصول غلات - شغل زراعت و گله داری - راه مالرو  
**تلم خان** - talem-xân - ده از دهستان آتش بیگ بخش سراسکند شهرستان تبریز .  
 ۲۸ ك جنوب باختری سراسکند - ۱ ك بخط آهن میانه و مراغه کوهستانی - معتدل - سکنه ۴۲۸ - شیعه - ترکی .  
 آب از چشمه - محصول غلات حبوبات - شغل زراعت گله داری - راه مالرو  
**تلم گندی** - talem-kandi - ده از دهستان کله بوز بخش مرکزی شهرستان میانه .  
 ۲۸ ك جنوب باختری میانه - ۹ ك بخط آهن میانه و مراغه - ۲۸ ك شوسه تبریز میانه .  
 کوهستانی - معتدل - سکنه ۸۴ - شیعه - ترکی .  
 آب از چشمه - محصول غلات نخود سیاه بزرک عدس - شغل زراعت و گله داری - راه مالرو .  
**تلمیم خان** - telim - xân - ده از دهستان ساری سوباسار بخش بلدشت شهرستان ماکو .  
 ۳۰ ك شمال باختری بلدشت - ۱۴ ك شمال راه ارا به رو اوزوت دیزه  
 دره - معتدل سالم - سکنه ۳۰ - سنی - کردی .  
 آب از چشمه - محصول غلات - شغل زراعت و گله داری - صنایع دستی جاجیم بافی - راه مالرو - قشلاق ایل جلالی .  
**تلوار** (تالوار بلاغی) - talvâr - ده از دهستان کله بوز بخش مرکزی شهرستان میانه  
 ۲۰ ك جنوب باختری میانه - ۲۰ ك شوسه تبریز میانه ۶ ك خط آهن میانه مراغه  
 کوهستانی - معتدل - سکنه ۲۸۹ - شیعه - ترکی

۴۳/۵ ک جنوب خاوری شاهین دژ-۱۲ ک جنوب راه ارا بهرو شاهین دژ به تکاب .

دره - معتدل مالاریائی - سکنه ۴۲ - سنی - کردی .  
آب از رودخانه ساروق - محصول غلات کرجک - شغل زراعت گله داری - صنایع دستی جاجیم بافی - راه مالرو .

تندده - tana-deh - ده جزه بخش سراسکند شهرستان تبریز ۱۲ ک شمال سراسکند - ۶ ک بشوسه سراسکند و سیاه چمن

کوهستانی - معتدل - سکنه ۳۵۳ - شیعه - ترکی  
آب از چشمه - محصول غلات حبوبات - شغل زراعت گله داری - راه مالرو

تنگ - tang - ده از دهستان اجارود بخش گرمی شهرستان اردبیل ۸ ک جنوب خاوری گرمی - ۸ ک شوسه گرمی بیله سوار

کوهستانی - گرمسیر - سکنه ۹۸ - شیعه - ترکی  
آب از چشمه ونهر - محصول غلات حبوبات - شغل زراعت گله داری - راه مالرو

تنگ بالکه - tang-bâlke - ده از دهستان شهروبران بخش حومه شهرستان مهاباد

۲۶ ک شمال خاوری مهاباد - ۵ ک جنوب شوسه مهاباد ببباند و آب کوهستانی - معتدل سالم - سکنه ۱۹۴ - سنی - کردی .

آب از چشمه - محصول غلات حبوبات توتون چغندر - شغل زراعت و گله داری - صنایع دستی جاجیم بافی - راه مالرو

تنور آغاج - tanur-âqâj - ده جزء دهستان سهند آباد بخش بستان آباد شهرستان تبریز

۱۲ ک جنوب بستان آباد - ۱۰ ک بشوسه بستان آباد تبریز جلگه - سردسیر - سکنه ۳۷۴ - شیعه - ترکی

آب از چشمه - محصول غلات صیفی - شغل زراعت گله داری - راه مالرو  
تنورلو - tanurlu - ده جزء دهستان بروانان بخش ترکمان شهرستان میانه

۱۸ ک شمال باختری بخش - ۱۱ ک شوسه تبریز میانه کوهستانی - معتدل - سکنه ۳۷۹ - شیعه - ترکی

آب از چشمه - محصول غلات نخود سیاه عدس - شغل زراعت و گله داری - راه مالرو .

توان - tovan - ده از دهستان لاهیجان بخش حومه شهرستان مهاباد ۱/۵ ک شمال باختری مهاباد - ۲/۵ ک خاور شوسه خانه به نقده .

کوهستانی - سردسیر سالم - سکنه ۳۳ - سنی - کردی .  
آب از چشمه - محصول غلات حبوبات - شغل زراعت گله داری - صنایع دستی جاجیم بافی - راه مالرو

توئی - tui - ده از دهستان دشت بخش سلوانا شهرستان رضائیه .

۳/۵ ک شمال باختری سلوانا - ۳/۵ ک شمال راه ارا بهرو سلوانا برضائیه دره - سردسیر سالم - سکنه ۳۵ - سنی - کردی .

آب از چشمه - محصول غلات برنج - شغل زراعت گله داری - راه مالرو .

تمای - tamây - ده از دهستان حومه بخش تکاب شهرستان مراغه ۹ ک جنوب خاوری تکاب - ۵ ک خاور راه ارا بهرو تکاب به بیجاو کوهستانی - معتدل - سکنه ۶۲۷ - شیعه - ترکی .

آب از چشمه سارها - محصول غلات حبوبات بادام کرجک - شغل زراعت و گله داری - صنایع دستی جاجیم بافی - راه مالرو .

گمر - tamar - ده از دهستان انزل بخش حومه شهرستان رضائیه ۷ ک شمال باختری رضائیه - ۳ ک جنوب شوسه رضائیه بشاهپور .  
دره - سردسیر سالم - سکنه ۷۱۰ - شیعه - ترکی .

آب از رود زولا - محصول غلات توتون چغندر حبوبات - شغل زراعت - راه مالرو .

تهر آوا (تهر آباد) - tamar-âvâ - ده از دهستان کردبان بخش شاهپور شهرستان خوی .

۲۶/۵ ک جنوب باختری شاهپور .  
دره - سردسیر سالم - سکنه ۸۶ - سنی - کردی .

آب از چشمه - محصول غلات - شغل زراعت و گله داری - صنایع دستی جاجیم بافی - راه مالرو

گمر چین - tamarçin - ده از دهستان پیران بخش حومه شهرستان مهاباد .

۶۲ ک جنوب باختری مهاباد - ۱/۵ ک خاور شوسه خانه بنقده .  
کوهستانی - سردسیر سالم - سکنه ۴۰ - سنی - کردی .

آب از چشمه - محصول غلات توتون حبوبات - شغل زراعت و گله داری صنایع دستی جاجیم بافی - راه ارا به رو - تابستان میتوان اتومبیل برد

تهرین (چم گبین) - tamrin - ده جزء دهستان شاهرود بخش شاهرود شهرستان هرو آباد

۳۵ ک جنوب خاوری هسجین - ۴۶ ک شوسه هرو آباد بمیانه کوهستانی - معتدل - سکنه ۶۸۵ - شیعه - ترکی و تاجیک

آب از چشمه - محصول غلات و حبوبات - شغل زراعت و گله داری صنایع دستی جاجیم و گلیم بافی - راه مالرو

محل سکنی ایل شاطراندو  
تنباکو لوق - tan bâkuluq - ده جزء دهستان چهار دانگ بخش هورانده شهرستان امر

۱۴/۵ ک شمال باختر هورانده - ۲۴ ک شوسه امر کلپیر

کوهستانی - معتدل مایل بگرمی مالاریائی - سکنه ۷۲ - شیعه - ترکی  
آب از چشمه - محصول غلات توت و گردو - شغل زراعت و گله داری

راه مالرو  
تندرلو - tanderlu - ده از دهستان گوی آغاج بخش شاهین دژ شهرستان مراغه .

آب از چشمه - محصول غلات توتون - شغل زراعت گله داری - صنایع دستی جاجیم بافی - راه مارلو.

**توبناق-tubnaq** - ده از دهستان مشکین باختری بخش مرکزی شهرستان مشکین شهر .

۱۴ ک شمال مشکین شهر - ۱۲ ک شوسه مشکین شهر جیدوق .

جلگه - معتدل - سکنه ۱۶۳ - شیعه - ترکی .

آب از رود قره سو - محصول غلات حبوبات برنج پنبه - شغل زراعت گله داری - راه مارلو.

**توبین-tubin** - ده از دهستان چهاردانکه بخش هوراند شهرستان اهر .

۱۴/۵ ک شمال هوراند - ۳۲ ک شوسه اهر کلیبر .

کوهستانی - معتدل مایل بگرمی مالاریائی - سکنه ۱۲۲ - شیعه - ترکی .

آب از چشمه - محصول غلات - شغل زراعت گله داری - راه مارلو

**توپ آغاج-tup-âqâj** - ده از دهستان آتش بیگ بخش سراسکند شهرستان تبریز .

۳۶ ک باختر سراسکند - ۱۲ ک خط آهن میانه مراغه .

کوهستانی - معتدل - سکنه ۴۷۱ - شیعه - ترکی .

آب از چشمه ورودخانه - محصول غلات حبوبات - شغل زراعت گله داری راه مارلو .

**توپ آغاج** - ده از دهستان آجرلو بخش مرکزی شهرستان مراغه .

۷۲ ک جنوب خاوری مراغه - ۲۷/۵ ک شمال خاوری شوسه شاهین دژ میانندو آب .

کوهستانی - معتدل - سکنه ۱۳۰ - شیعه - ترکی .

آب از چشمه - محصول غلات نخود بزرک - شغل زراعت - صنایع دستی جاجیم بافی - راه مارلو .

**توپچی-tupçi** - ده از دهستان تسوج بخش شبستر شهرستان تبریز .

۴۸ ک شمال باختری بخش - ۲ ک شوسه صوفیان شاهپور .

جلگه - معتدل - سکنه ۴۰ - شیعه - ترکی .

آب از چشمه - محصول غلات حبوبات - شغل زراعت گله داری - راه ارابه رو

**توپچی کندی-tupçi-kandi** - ده از دهستان مرحمت آباد بخش میانندو آب شهرستان مراغه .

۱۹/۵ ک شمال باختری میانندو آب - ۱۱ ک شمال شوسه میانندو آب بمها باد

جلگه باطلاقی - معتدل مالاریائی - سکنه ۱۶۰ - شیعه - ترکی .

آب از زمین رود چاه - محصول غلات چغندر - شغل زراعت گله داری

صنایع دستی جاجیم بافی - راه مارلو .

**توپراق قلعه-topraq-qal'e** - ده از دهستان نازلو بخش حومه شهرستان رضایه .

۳/۵ ک شمال خاوری رضایه - ۲۵ ک خاور شوسه رضایه شاهپور .

جلگه - معتدل مالاریائی - سکنه ۶۰۰ - شیعه - ترکی .

آب از قنات شهر حاجی - محصول غلات توتون چغندر کشمش حبوبات شغل زراعت - راه ارابه رو - تابستان میتوان اتومبیل برد .

**توپراقلو-topraq-lu** - ده از دهستان کلخوران بخش مرکزی شهرستان اردبیل .

۱۵ ک جنوب اردبیل - ۲ ک شوسه خلخال اردبیل .

جلگه - معتدل - سکنه ۲۸۲ - شیعه - ترکی .

آب از چاه - محصول غلات حبوبات - شغل زراعت گله داری - راه مارلو

**توپ قره-tup-qare** - ده از دهستان گرم بخش ترک شهرستان

میانه .

۱۷ ک جنوب خاوری بخش - ۲ ک شوسه خلخال میانه .

کوهستانی - معتدل - سکنه ندارد - بوسیله ساکنین گوندوغدی زراعت میشود .

آب از چشمه - محصول غلات نخود عدس - راه مارلو .

**توپوز آبد-toppuz-âbâd** - ده از دهستان حومه بخش سلدوز

شهرستان رضایه .

۴/۵ ک خاور نقده - ۱ ک جنوب شوسه نقده بمها باد .

جلگه - معتدل مالاریائی - سکنه ۱۹۱ - شیعه - ترکی .

آب از رود گدار - محصول غلات توتون چغندر حبوبات - شغل زراعت و

گله داری - صنایع دستی جاجیم بافی - راه ارابه رو .

**توپوز آباد** - ده از دهستان باراندوز چای بخش حومه شهرستان

رضایه .

۲۰ ک جنوب خاوری رضایه - ۱/۵ ک باختر شوسه مها باد رضایه .

جلگه - معتدل مالاریائی - سکنه ۵۰ - شیعه - ترکی .

آب از باراندوز چای - محصول غلات توتون چغندر حبوبات - شغل

زراعت - راه ارابه رو - تابستان از بالانوش میتوان اتومبیل برد .

**توپوز آباد** - ده از دهستان مرگور بخش سلوانا شهرستان رضایه .

۲۲ ک جنوب خاوری سلوانا - ۲/۵ ک خاور راه ارابه روزیوه برضایه

دامنه - سردسیر سالم - سکنه ۳۵ - سنی - کردی .

آب از نهر چرک آباد - محصول غلات توتون - شغل زراعت گله داری

صنایع دستی جاجیم بافی - راه مارلو .

**توپولقا-tupulqa** - ده از دهستان قلعه برزند بخش گرمی

شهرستان اردبیل .

۲۰ ک شمال باختر گرمی - ۱۵ ک شوسه گرمی اردبیل .

کوهستانی - گرمسیر - سکنه ۲۹ - شیعه - ترکی .

آب از چشمه - محصول غلات و حبوبات - شغل زراعت گله داری - راه مارلو

**توت آغاج** - tut-âqâj - ده از دهستان شهر ویران بخش حومه شهرستان مهاباد .

۱/۵ ک شمال باختری مهاباد - ۴/۵ ک باختر شوسه مهاباد برضائیه . کوهستانی - معتدل مالاریائی - سکنه ۷۳ - سنی - کردی .  
آب از چشمه - محصول غلات توتون - شغل زراعت گله داری - صنایع دستی جاجیم بافی - راه مارلو .

**توتون سیز** - tutun-siz - ده از دهستان گورایم بخش مرکزی شهرستان اردبیل .

۴ ک جنوب اردبیل - ۳۰ ک شوسه اردبیل تبریز . کوهستانی - معتدل - سکنه ۴۸۶ - شیعه - ترکی .  
آب از چشمه ورود توتون سیز - محصول غلات - شغل زراعت گله داری راه مارلو .

**توته خانه** - tuta-xâne - ده از دهستان دیزرود بخش عجب شیر شهرستان مراغه .

۲۴ ک شمال خاوری عجب شیر - ۱۳/۵ ک شمال خاوری شوسه مراغه به آذرشهر .

کوهستانی - معتدل - سکنه ۴۵۱ - شیعه - ترکی .

آب از چشمه سارها - محصول غلات حبوبات - شغل زراعت - راه مارلو  
**تودان** - tudân - ده از دهستان آند بخش حومه شهرستان خوی  
۴۵ ک شمال باختری خوی - ۳/۵ ک جنوب راه اراجه روانند بخوی دره و کوهستانی - سردسیر سالم - سکنه ۱۲۸ - سنی - کردی .

آب از دره ساری گونی - محصول غلات - شغل زراعت و گله داری - صنایع دستی جاجیم بافی - راه مارلو :

**تور آغای** - turâqây - ده جزء دهستان اوجان بخش بستان آباد شهرستان تبریز .

۱۰ ک شمال بستان آباد - در مسیر شوسه اردبیل تبریز .

کوهستانی - سردسیر - سکنه ۲۸۹ - شیعه - ترکی .  
آب از دهاب اوجان جای - محصول غلات یونجه - شغل زراعت گله داری راه مارلو .

**تورپ** - turp - ده جزء دهستان رودقات بخش مرکزی شهرستان مرند .

۳۳ ک جنوب خاوری مرند - ۱۳ ک شوسه و خط آهن مرند تبریز جلگه - سردسیر - سکنه ۴۸۸ - شیعه - ترکی .  
آب از رودخانه - محصول غلات و سردختی - شغل زراعت گله داری راه مارلو .

**تورجان** - turjân - نام یکی از دهستانهای چهارگانه بخش بوکان شهرستان مهاباد در جنوب بخش واقع .

از شمال دهستان آختاچی بوکان از جنوب دهستان میراده سقز .

از خاور دهستان بهی بوکان از باختر دهستان کورگ مهاباد محدود می باشد .

موقعیت طبیعی کوهستانی و هوای آن معتدل و مالاریائی است .  
آب قراء دهستان از رودخانه سیمین رود و چشمه سارها و آب برف و باران تامین میگردد .

محصول عمده آن غلات - توتون - حبوبات - محصول دامی شغل ساکنین محل زراعت و گله داری - صنایع دستی جاجیم و جوارب بافی .

دهستان تورجان از ۲۸ آبادی بزرگ و کوچک تشکیل شده و جمعیت آن در حدود ۷۵۵۰ نفر قراء مهم بشرح زیر میباشد .

بقعه باسی - بغدادکندی - تورجان (مرکز دهستان) - باغلوچه - سرا سرجاوا - قراکوز - قهرآباد پائین راه شوسه سقز به بوکان از خاور دهستان میگردد مابقی راهها مارلو و پیاده روانست .  
صادرات دهستان غلات - توتون - روغن - پشم میباشد .

**تورجان** - ده از دهستان تورجان بخش بوکان شهرستان مهاباد .

۳۳ ک جنوب باختری بوکان - ۲ ک باختر شوسه بوکان به سقز . کوهستانی - معتدل مالاریائی - سکنه ۶۳۲ - سنی - کردی .

آب از سیمین رود - محصول غلات توتون حبوبات - شغل زراعت و گله داری - صنایع دستی جاجیم بافی - راه مارلو - دبستان داود .

**تورچی** - turçi - ده از دهستان گاو دول بخش مرکزی شهرستان مراغه .

۴۷ ک جنوب مراغه - ۵ ک خاور شوسه مراغه بیباندوآب . جلگه - معتدل مالاریائی - سکنه ۳۵۴ - شیعه - ترکی .  
آب از رودخانه لیلان چاه قنات - محصول غلات چغندر کشمش - شغل زراعت - صنایع دستی جاجیم بافی - راه مارلو .

**تورکه ده** - torke-deh - ده از دهستان گورایم بخش مرکزی شهرستان اردبیل .

۲۷ ک جنوب اردبیل - ۲۲ ک شوسه خلخال اردبیل کوهستانی - معتدل - سکنه ۲۱۴ - شیعه - ترکی .

آب از چشمه - محصول غلات حبوبات - شغل زراعت گله داری راه مارلو .

**توریان** - turiyân - ده از دهستان چالدران بخش سیه چشمه شهرستان ماکو .

۲۲ ک شمال خاوری سیه چشمه - ۷ ک جنوب باختری شوسه ماکو بخوی کوهستانی - سردسیر سالم - سکنه ۲۰۰ - شیعه - ترکی .

آب چشمه - محصول غلات - شغل زراعت و گله داری - صنایع دستی جاجیم بافی - راه مارلو .

**تورآل** - tujâl - ده از دهستان ملکاری بخش سردشت شهرستان مهاباد .

۹ ک شمال سردشت - ۶/۵ ک شمال شوسه سردشت به مهاباد . کوهستانی و جنگلی - معتدل سالم - سکنه ۸۷ - سنی - کردی .



آب از چشمه - غلات توتون مازوج کثیرا - شغل زراعت و گلهداری - صنایع دستی جاجیم بافی - راه مالرو .

**توژاله-tujāle-** ده از دهستان لاهیجان بخش حومه شهرستان مهاباد .

۴۵ ک جنوب باختری مهاباد - ۱۷/۵ ک جنوب خاوری شوسه خانه بنقده - کوهستانی - سردسیر سالم - سکنه ۷۵ - سنی - کردی .

آب از رودخانه قلعه تاسیان - محصول غلات توتون حبوبات - شغل زراعت و گلهداری - صنایع دستی جاجیم بافی - راه مالرو .

**توژاله-** ده از دهستان منگور بخش حومه شهرستان مهاباد .

۴۵ ک جنوب باختری مهاباد - ۷ ک خاور راه ارا به رو بادین آباد - کوهستانی - معتدل سالم - سکنه ۲۸ - سنی - کردی .

آب از رودخانه بادین آباد - محصول غلات توتون حبوبات - شغل زراعت و گلهداری - صنایع دستی جاجیم بافی - راه مالرو .

**توسانلو-tusanlu-** ده جزء دهستان قلعه برزند بخش گرمی شهرستان اردبیل .

۱۲ ک باختر گرمی - ۳ ک شوسه اردبیل گرمی .

جلگه - گرمسیر - سکنه ۱۵۰ - شیعه - ترکی .

آب از چشمه - محصول غلات و حبوبات - شغل زراعت و گلهداری راه مالرو .

**توشانلو-tuemānlu-** ده از دهستان کنجگاه بخش سنجد شهرستان هرو آباد .

۱۲ ک شمال باختری مرکز بخش (گیوی) - ۵ ک شوسه اردبیل هرو آباد کوهستانی - سردسیر - سکنه ۳۳۶ - شیعه - ترکی .

آب از چشمه - محصول غلات حبوبات - شغل زراعت - صنایع دستی فرش بافی - راه مالرو .

**توکلک-tuklak-** ده از دهستان ولدیان بخش حومه شهرستان خوی .

۱۲ ک جنوب خوی - ۱ ک خاور شوسه خوی بشاهپور .

جلگه - معتدل مالاریائی - سکنه ۳۱۲ - شیعه - ترکی .

آب از رود قطور - محصول غلات حبوبات پنبه - شغل زراعت از شوسه خوی بشاهپور میتوان اتومبیل برد - راه شوسه

**تولانه-tulā - tape-** ده از دهستان نازلو بخش حومه شهرستان رضائیه .

۲۲ ک شمال خاوری رضائیه - ۱ ک باختر ارا به رو آده به سپور غان - جلگه - معتدل مالاریائی - سکنه ۶۵۰ - شیعه - ترکی .

آب از نازلوچای - محصول غلات توتون چغندر کشمش حبوبات - شغل زراعت - راه ارا به رو - دبستان دارد .

**تولاجی-towlāçi-** ده جزء دهستان انگوت بخش گرمی شهرستان اردبیل .

۴۸ ک شمال باختری گرمی - ۳ ک شوسه بیله سوار به اصلاندوز .

جلگه - گرمسیر - سکنه ۱۴۸ - شیعه - ترکی .

آب از چشمه - محصول غلات حبوبات - شغل زراعت و گلهداری راه مالرو .

**تولکان-tulkān-** ده از دهستان باراندوز چای بخش حومه شهرستان رضائیه .

۲۱ ک جنوب خاوری رضائیه در مسیر شوسه رضائیه بمهاباد .

جلگه - معتدل مالاریائی - سکنه ۱۲۶ - شیعه - ترکی .

آب از باراندوزچای - محصول غلات توتون چغندر انگور حبوبات برنج - شغل زراعت - راه شوسه - باب دکان دارد .

**تولکی-tulaki-** ده از دهستان ترگور بخش سلوانا شهرستان رضائیه .

۱۳/۵ ک شمال باختری سلوانا - ۳ ک باختر راه ارا به ووتالین .

کوهستانی - معتدل مالاریائی - سکنه ۱۴۶ - سنی - کردی .

آب از رودانی - محصول غلات توتون - شغل زراعت و گلهداری - صنایع دستی جاجیم بافی - راه مالرو .

**تولکی تپه سی-tulki-tapasi-** ده از دهستان چالدارن بخش سیه چشمه شهرستان ماکو .

۶/۵ ک جنوب سیه چشمه - ۲ ک باختر شوسه سیه چشمه بخوی .

جلگه - معتدل - سکنه ۲۰۰ - شیعه - ترکی .

آب از نهر قره یوقوش - محصول غلات - شغل زراعت و گلهداری صنایع دستی جاجیم بافی - تابستان از راه شوسه سیه چشمه میتوان اتومبیل برد - راه ارا به رو .

**تولون-tulun-** ده جزء دهستان اجارود بخش گرمی شهرستان اردبیل .

۹ ک جنوب گرمی - ۹ ک ارا به رو گرمی به بیله سوار .

کوهستانی - گرمسیر - سکنه ۶۲۰ - شیعه - ترکی .

آب از چشمه - محصول غلات و حبوبات - شغل زراعت و گلهداری راه مالرو .

**تولی-tuli-** ده از دهستان ترگور بخش سلوانا شهرستان رضائیه .

۱۱ ک شمال باختری سلوانا - ۱۱ ک شمال باختری ارا به رو سلوانا کوهستانی و باطلاق - معتدل مالاریائی - سکنه ۲۰۰ - سنی - کردی

آب از چشمه و دره - محصول غلات توتون - شغل زراعت و گلهداری صنایع دستی جاجیم بافی - راه مالرو .

**تولیر-towlir-** ده از دهستان اجارود بخش گرمی شهرستان اردبیل

۶ ک جنوب گرمی - ۶ ک شوسه گرمی و بیله سوار .

جلگه - گرمسیر - سکنه ۹۶ - شیعه - ترکی .

آب از چشمه - محصول غلات و حبوبات - شغل زراعت گلهداری - راه مالرو .

**تومتر-tumatar-** ده از دهستان باراندوز چای بخش حومه شهرستان رضائیه .

۲۳ ک جنوب خاوری رضایه - ۲/۵ ک جنوب شوسه رضایه بهاباد .  
 دره - معتدل سالم - سکنه ۴۷۹ - شیعه و سنی - ترکی .  
 آب از درین قلمه - محصول غلات توتون حبوبات انگور چغندر - شغل  
 زراعت - راه ارا به رو - تابستان میتوان انومبیل برد .  
**توهه - tuve** - ده از دهستان ملککاری بخش سردشت شهرستان  
 مهاباد .  
 ۱۱ ک شمال باختری سردشت - ۸ ک شمال راه ارا به رو بیوران به  
 سردشت .  
 کوهستانی و جنگلی - معتدل سالم - سکنه ۷۰ - سنی - کردی .  
 آب از چشمه - محصول غلات توتون مازوج کتیرا - شغل زراعت و  
 کله داری - صنایع دستی جاجیم بافی - راه مالرو  
**تی باتان - tey-bâtân** - ده از دهستان ترگور بخش سلوانا  
 شهرستان رضایه .  
 ۱۲ ک شمال باختری سلوانا - ۲/۵ ک باختر راه ارا به رو شیخ شمزین  
 کوهستانی - معتدل مالاریایی - سکنه ۱۰۳ - سنی - کردی  
 آب از نهرانبی - محصول غلات توتون - شغل زراعت و کله داری - صنایع  
 دستی جاجیم بافی - راه مالرو .  
**تیت - tiyat** - ده از دهستان آلان بخش سردشت شهرستان مهاباد  
 ۲۰ ک جنوب باختری سردشت - ۱۹/۵ ک جنوب راه ارا به رو بیوران  
 به سردشت .  
 کوهستانی و جنگلی - معتدل سالم - سکنه ۳۹۰ - سنی - کردی .  
 آب از چشمه - غلات توتون کتیرا مازوج گلوان - شغل زراعت و  
 کله داری - صنایع دستی جاجیم بافی - راه مالرو .  
 در دو محل بفاصله نیم کیلومتر بنام تیت بالا و تیت پائین مشهور سکنه  
 تیت بالا ۶۰ نفر می باشد  
**تیر آباد - tir-âbâd** - ده جزء دهستان بروانان بخش ترکمان  
 شهرستان میانه  
 ۱۵ ک باختر بخش - ۲ ک شوسه تبریز میانه  
 کوهستانی - معتدل - سکنه ۹۰۷ - شیعه - ترکی  
 آب از چشمه - محصول غلات حبوبات - شغل زراعت و کله داری  
 راه ارا به رو  
**تیر چائی - tir-çâ'i** - نام یکی از دهستانهای سه گانه بخش  
 ترکمان در خاور بخش و شمال شهرستان میانه واقع و همو مادر کوهستان  
 و دامنه جنوبی کوه بزکش فرار گرفته اند  
 آب و هوایش بواسطه کوهستانی بودن سردسیر و بیلاقی و دارای مراتع  
 خوش آب و هوا و آب دهستان از رودخانه های معلی بنام بزلیق  
 و النجارق و ایشلق از دامنه های کوه جنوبی بزکش تامین میگردد  
 محصول عمده این دهستان غلات و حبوبات و بزرک و اشجار صنعتی  
 غیر مشرف از قبیل تبریزی و قره آغاج و چنار میباشد مرکز دهستان  
 ایشلیق بوده جمع کلیه دهات ۳۴ آبادی بنفوس ۱۷۲۴۰ نفر میباشد

قراء عمده آن عبارتند از ایشلیق - بالین النجارق گاوینه رود  
 کوزج  
**تیر شاپ - tircâb** - ده از دهستان هریس بخش مرکزی شهرستان  
 سراب  
 ۹ ک جنوب سراب - ۹ ک شوسه سراب تبریز  
 جلگه - معتدل - سکنه ۱۶۰ - شیعه - ترکی  
 آب از چاه - محصول غلات بزرک - شغل زراعت کله داری - راه مالرو  
**تیروان - tirvân** - ده جزء دهستان حسن آباد بخش کلپبر شهرستان  
 اهر .  
 ۳۴ ک باختر کلپبر - ۳۱ ک ارا به رو تبریز باهر  
 کوهستانی - معتدل مایل بگرمی مالاریایی - سکنه ۸۹ - شیعه - ترکی  
 آب از دو رشته چشمه - محصول غلات - شغل زراعت و کله داری - صنایع  
 دستی گلیم بافی - راه مالرو .  
**تیفه - tife** - ده از بخش نمین شهرستان اردبیل  
 ۱۲ ک خاور اردبیل - ۸ ک شوسه اردبیل آستارا  
 جلگه - معتدل - سکنه ۱۳۵ - شیعه - ترکی  
 آب از چشمه - محصول غلات حبوبات - شغل زراعت کله داری - راه مالرو  
**تیرشکان - tir-cekân** - ده از دهستان شهرویران بخش حومه  
 شهرستان مهاباد .  
 ۱۸/۵ ک شمال خاوری مهاباد - ۷/۵ ک باختر شوسه مهاباد بیاندو آب  
 جلگه - معتدل مالاریایی - سکنه ۷۳ - سنی - کردی .  
 آب از چشمه - محصول غلات توتون - شغل زراعت و کله داری  
 صنایع دستی جاجیم بافی - راه مالرو .  
**تیکمه - tikme** - ده از دهستان قلمه دره سی بخش حومه شهرستان  
 ماکو .  
 ۹ ک جنوب ماکو - ۸ ک جنوب شوسه ماکو به قول داغ .  
 کوهستانی - معتدل مالاریایی - سکنه ۳۲۲ - سنی و شیعه - کردی .  
 آب چشمه - محصول غلات - شغل زراعت و کله داری - صنایع دستی  
 جاجیم بافی - راه مالرو .  
**تیکمه بالا - tikme-bâlâ** - ده از دهستان ساری سوباسار  
 بخش پلدشت شهرستان ماکو .  
 ۵۲ ک شمال باختری پلدشت - ۲۸ ک شمال شوسه ماکو به پلدشت  
 کوهستانی - معتدل مالاریایی - سکنه ۶۰ - سنی - کردی .  
 آب از چشمه - محصول غلات - شغل زراعت و کله داری - صنایع دستی  
 جاجیم بافی - راه مالرو .  
**تیل - til** - ده از دهستان شرفخانه بخش شبستر شهرستان تبریز  
 ۲۲ ک باختر شبستر - ۴ ک بشوسه صوفیان و شاهپور  
 کوهستانی - معتدل - سکنه ۲۶۸۵ - شیعه - ترکی  
 آب از چشمه - محصول غلات حبوبات - شغل زراعت و کله داری  
 راه ارا به رو

**قیل** - ده جزء دهستان شاهرود بخش شاهرود شهرستان هروآباد  
 ۲۹/۵ ک جنوب خاوری هشین - ۴۶ ک شوسه هروآباد میانه  
 کوهستانی - سردسیر سکنه ۵۶۴ - شیمه - ترکی و تاجیک  
 آب از چشمه - محصول غلات - شغل زراعت و گله داری - صنایع دستی  
 جاجیم بافی - راه مارو

**تیمورآباد - teymur-âbâd** - ده از دهستان ساری سوباسار  
 بخش بلدشت شهرستان ماکو.  
 ۳۸ ک جنوب باختری بلدشت - درمیر راه اراپرو اوزون دیزه.  
 جلگه - معتدل مالاریایی - سکنه ۳۹۵ - شیمه - ترکی.  
 آب از ساری سو - محصول غلات پنبه توتون حبوبات - شغل زراعت  
 صنایع دستی گلیم بافی - راه اراپرو

**تیمورآباد** - ده از دهستان قره قویون بخش حومه شهرستان ماکو  
 ۳۰ ک جنوب خاوری ماکو - ۴ ک جنوب شوسه خوی بماکو  
 دامنه - معتدل مالاریایی - سکنه ۳۵۰ - شیمه - ترکی  
 آب از قنات - محصول غلات حبوبات توتون - شغل زراعت و گله داری  
 صنایع دستی جاجیم بافی  
 از راه اراپرو ده به شوط میتوان اتمبیل برد - راه اراپرو

**تیمورآباد** - ده از دهستان چهارویماق بخش قره آغاج شهرستان  
 مراغه  
 ۲۱ ک شمال باختری قره آغاج - ۷ ک جنوب شوسه مراغه بیبانه.  
 کوهستانی - معتدل مالاریایی - سکنه ۱۰۰ - علی اللهی - ترکی  
 آب از قنات - محصول غلات نخود کرچک بزرگ - شغل زراعت - صنایع  
 دستی جاجیم بافی - راه مارو.

**تیمورآباد** - ده از دهستان چاپاره بخش قره ضیاالدین شهرستان  
 خوی  
 ۴ ک جنوب خاوری قره ضیاالدین - ۱/۵ ک جنوب راه اراپه رو  
 حاجی لر به قره ضیاالدین .

جلگه و کنار رود آقچای - معتدل مالاریایی - سکنه ۲۸ - شیمه - ترکی  
 آب از رود آق چای - محصول غلات - شغل زراعت - راه مارو

**تیموریگلو - tur-beyglu** - ده از دهستان منجوان  
 بخش خداآفرین شهرستان تبریز  
 ۳۱ ک جنوب باختری خداآفرین - ۲۶ ک شوسه اهر کلیبر  
 کوهستانی - گرمسیر مالاریایی - سکنه ۴۹۱ - شیمه - ترکی  
 آب از چشمه - محصول غلات - شغل زراعت گله داری - راه مارو

**تیمورداش - teymur-dâc** - ده از دهستان مغان بخش گرمی  
 شهرستان اردبیل  
 ۱۸ ک خاور بخش گرمی - ۱۲ ک شوسه گرمی بیله سوار  
 جلگه - گرمسیر سکنه ۹۰ - شیمه - ترکی  
 آب از چشمه - محصول غلات و حبوبات - شغل زراعت گله داری  
 راه مارو

**تیمورلو - teymurlu** - ده از دهستان گاوگان بخش دهنوارقان  
 شهرستان تبریز  
 ۹ ک شمال باختری دهنوارقان - ۱ ک اراپرو گاوگان در مسیر  
 خط آهن مراغه تبریز  
 جلگه - معتدل - سکنه ۱۶۶۴ - شیمه - ترکی  
 آب از چشمه - محصول غلات حبوبات پنبه سر دوختی کرچک کنبه  
 شغل زراعت گله داری - اراپرو

**تیمورلو** - ده از دهستان شرفخانه بخش شبستر شهرستان تبریز  
 ۳۳ ک جنوب باختری شبستر - در جزیره شاهی و ارتباط آن با آبدیهای  
 اطراف از بندر آغ کنبه بفاصله ۱۴ ک است  
 در جزیره - معتدل - سکنه ۳۳۰ - شیمه - ترکی  
 آب از چشمه - محصول غلات حبوبات - شغل زراعت گله داری  
 راه از دریا بوسیله قایق در مواقع خشکی از کدار

## ث

ث - م

**ثمبه - sambe** - ده از دهستان ایل تیمور بخش مرکزی شهرستان مهاباد.  
 ۵۰ ک جنوب خاوری مهاباد - ۲۵ ک باختر شوسه بوکان بمیان دو آب  
 کوهستانی - معتدل مالاریائی - سکنه ۱۶۹ - سنی - کردی .  
 آب از دره - محصول غلات توتون حبوبات - شغل زراعت و گلهداری  
 صنایع دستی جاجیم بافی - راه مالرو .  
**ثمر خزان - samar-xazân** - ده از دهستان سهند آباد بخش

ث - م

بستان آباد - ۱۰ ک ارا بهرو ایقوان تبریز .  
 کوهستانی - سردسیر - سکنه ۲۷۴ - شیعه - ترکی  
 آب از چشمه - محصول غلات - شغل زراعت گلهداری - راه مالرو .  
**ثمرین - samarin** - ده از دهستان دیجوبجین بخش مرکزی  
 شهرستان اردبیل - ۵ ک شوسه خیابو .  
 کوهستانی - معتدل - سکنه ۳۹۵۵ - شیعه - ترکی .  
 آب از روخانه سبلان و چشمه - محصول غلات حبوبات - شغل زراعت  
 و گلهداری - راه ارا بهرو - دبستان دارد .

## ج

**جابلو - jâbellu** - ده از بخش نمین شهرستان اردبیل .  
 ۱۵ ک خاوری اردبیل - ۸ ک بشوسه اردبیل آستارا  
 جلگه - معتدل - سکنه ۴۱۸ - شیعه - ترکی  
 آب از چشمه و چاه - محصول غلات و حبوبات - شغل زراعت و گلهداری  
 صنایع دستی قالی بافی - راه مالرو .  
**جاجان - jâjân** - ده جزء دهستان اوزومدل بخش ورزقان شهرستان  
 اهر .  
 ۱۸ ک شمال خاوری ورزقان - ۱۰/۵ ک بشوسه تبریز باهر  
 کوهستانی - معتدل - سکنه ۴۷۸ - شیعه - ترکی .  
 آب از چشمه - محصول غلات حبوبات - شغل زراعت و گلهداری - صنایع  
 دستی کلیم بافی - راه مالرو .  
**جاجان** - ده جزء دهستان ارشق بخش مرکزی شهرستان مشکین شهر

۳۰ ک شمال مشکین شهر - ۶ ک بشوسه گرمی اردبیل .  
 کوهستانی - معتدل - سکنه ۱۰۳ - شیعه - ترکی  
 آب از چشمه - محصول غلات و حبوبات - شغل زراعت و گلهداری - راه مالرو  
**جارچی کندی - jârçî-kandi** - ده از دهستان چهاراویماق  
 بخش قره آغاج شهرستان مراغه .  
 ۱۳ ک شمال باختری قره آغاج - ۱۵ ک جنوب شوسه مراغه بمیان  
 کوهستانی - معتدل مالاریائی - سکنه ۱۰۷ - شیعه - ترکی .  
 آب از چشمه سار - محصول غلات نخود بزرگ - شغل زراعت - صنایع دستی  
 جاجیم بافی - راه مالرو .  
**جارچیلو - jârçilu** - ده از دهستان مرحمت آباد بخش میان دو آب  
 شهرستان مراغه .  
 ۱۱۵ ک شمال باختری میان دو آب - ۵ ک باختر راه ارا بهرو میان دو آب  
 بیناب .

جلگه - معتدل مالاریائی - سکنه ۴۷۹ - شیمه - ترکی .

آب از زربنه رود - محصول غلات پنبه چمندر - شغل زراعت - صنایع دستی  
جاجیم بافی - راه مارلو .

چارچیلو - ده از دهستان برگشلو بخش حومه شهرستان رضاییه .

۷ ک شمال خاوری رضاییه - ۳۰ ک شمال شوسه گلما نغانه برضاییه .

جلگه - معتدل مالاریائی - سکنه ۲۴۷ - شیمه - ترکی .

آب از شهر جای قنات و چشمه - محصول غلات توتون انگور چمندر حبوبات  
شغل زراعت - صنایع دستی جوراب بافی - راه اراپه رو - تابستان میتوان  
اتومبیل برد .

جاشیران - jâcirân - ده از دهستان حومه بخش اشنویه شهرستان  
رضاییه .

۱۷ ک جنوب خاوری اشنویه - ۱ ک شمال راه اراپه رو کهنه قلعه

دوره - معتدل مالاریائی - سکنه ۲۱۱ - شیمه سنی - کردی ترکی .

آب از قادری - محصول غلات حبوبات توتون - شغل زراعت گله داری  
صنایع دستی جاجیم بافی - راه مارلو .

جالیق - jâliq - ده جزء دهستان حومه بخش مرکزی شهرستان اهر

۹ ک جنوب خاوری اهر - ۵ ک بشوسه اهر خیاو

کوهستانی - معتدل - سکنه ۱۰ - شیمه - ترکی

آب از چشمه - محصول غلات - شغل زراعت - راه مارلو .

جاموش الن - jâmuc-olan - ده از دهستان مشکین خاوری بخش  
مرکزی شهرستان مشکین شهر

۳۰ ک جنوب خاوری مشکین شهر - ۶ ک بشوسه مشکین شهر اردبیل  
جلگه - معتدل - سکنه ۲۴۳ - شیمه - ترکی

آب از چشمه - محصول غلات و حبوبات - شغل زراعت و گلهداری - راه مارلو  
دردو محل نزدیک هم بنام جاموش الن بالابا این معروف سکنه جاموش  
الن بالا ۱۷۳ نفر میباشد

جامه بزگ (جام بزرگ) - jâme-bozorg - ده جزء دهستان  
یکانات بخش مرکزی شهرستان مرند

۲ ک باختر مرند - ۲ ک بشوسه مرند خوی

جلگه - سردسیر - سکنه ۲۱۵ - شیمه - ترکی

آب از رودخانه - محصول غلات پنبه کرچک - شغل زراعت و گله داری  
راه مارلو .

جان آقا - jân-âqâ - ده از دهستان آجرلو بخش مرکزی شهرستان  
مراغه .

۶۱ ک جنوب خاوری مراغه - ۱۵ ک شمال خاوری شوسه شاهین دژ  
بیانلو آب .

کوهستانی - معتدل مالاریائی - سکنه ۷۹ - شیمه - ترکی .

آب از چشمه - محصول غلات نخود بزرگ - شغل زراعت - صنایع دستی جاجیم  
بافی - راه مارلو

جانانو - jânânlu - ده جزء دهستان منجوان بخش خداآفرین  
شهرستان تبریز .

۸ ک جنوب خداآفرین - ۲۵ ک شوسه اهر کلیر

کوهستانی - گرمسیر مالاریائی - سکنه ۲۸۴ - شیمه - ترکی

آب از چشمه - محصول غلات و حبوبات - شغل زراعت و گلهداری - دهستان  
دارد - راه مارلو .

جان بلاغ - jân-bolâq - ده از دهستان بهی بخش بوکان شهرستان  
مهاباد .

۲۷ ک جنوب خاوری بوکان - ۵ ک خاوری شوسه بوکان به سقز -  
کوهستانی - معتدل مالاریائی - سکنه ۲۵۸ - سنی - کردی .

آب از زربنه رود - محصول غلات چمندر توتون حبوبات - شغل زراعت و  
گلهداری - صنایع دستی جاجیم بافی - راه مارلو .

جانبهان - jânbahân - ده جزء دهستان مهران رود بخش بستان  
آباد شهرستان تبریز

۷ ک شمال بستان آباد - ۲ ک بشوسه قدیم اردبیل تبریز

جلگه - سردسیر - سکنه ۶۵۵ - شیمه - ترکی

آب از چشمه - محصول غلات سیب زمینی یونجه درخت تبریزی - شغل زراعت  
و گلهداری - راه مارلو .

جاندره - jân-dare - ده از دهستان گورگ سردشت بخش سردشت  
شهرستان مهاباد .

۳۳ ک شمال سردشت - ۸ ک شمال باختری شوسه سردشت به مهاباد .

کوهستانی - معتدل سالم - سکنه ۲۱۳ - سنی - کردی

آب از رودخانه سردشت - محصول غلات توتون حبوبات - شغل زراعت و  
گلهداری - صنایع دستی جاجیم بافی - راه مارلو

جان عزیز - jân-aziz - ده از دهستان قلعه دهره سی بخش حومه  
شهرستان ماکو .

۸ ک جنوب ماکو - ۷/۵ ک جنوب باختری شوسه ماکو به قول داغ

کوهستانی دوره - معتدل مالاریائی - سکنه ۱۱۳ - شیمه - ترکی .

آب از چشمه - محصول غلات - شغل زراعت و گلهداری - صنایع دستی  
جاجیم بافی - راه مارلو .

جاققور - jânqur - ده جزء دهستان بدوستان بخش هریس شهرستان  
اهر - ۲۱ ک جنوب باختری هریس - ۱۷/۵ ک شوسه تبریز اهر

جلگه - معتدل - سکنه ۶۳۵ - شیمه - ترکی

آب از رودخانه تلخ رود و دورشته چشمه - محصول غلات و حبوبات و سر  
درختی - شغل زراعت و گلهداری - صنایع دستی فرش بافی - راه مارلو

جاققور - ده جزء دهستان مهران رود بخش بستان آباد شهرستان تبریز  
۱۷ ک جنوب خاوری تبریز - ۲ ک بشوسه تبریز بستان آباد

جلگه ییلاقی - سردسیر - سکنه ۳۰۵ - شیمه - ترکی

آب از چشمه - محصول غلات حبوبات - شغل زراعت و گله داری  
راه مارلو

**جانوسلی** - jânvesli - ده از دهستان برگشلو بخش حومه  
شهرستان رضاییه .

۵/۵ ک جنوب باختری رضاییه - ۱ ک خاور راه ارا به رو بند .  
وره - معتدل مالاریائی - سکنه ۹۱ - سنی - کردی .

آب از شهر جای - محصول غلات توتون حبوبات پنبدر - شغل زراعت  
صنایع دستی جوراب بافی - راه مارلو .

**جانی بیگلر** - jâni-beyglu - ده جزء دهستان دیکله بخش  
هوراند شهرستان اهر

۲۶/۵ ک جنوب هوراند - نیم ک کنار شوشه اهر کلپبر  
کوهستانی - معتدل - سکنه ۱۰۹ - شیعه - ترکی

آب از چشمه - محصول غلات - شغل زراعت و گله داری - راه مارلو

**جبار کنندی** - jabbâr-kandi - ده از دهستان چالدران بخش  
سیه چشمه شهرستان ماکو .

۸ ک جنوب خاوری سیه چشمه - ۳ ک جنوب شوشه سیه چشمه به قره ضیا  
الدین

کوهستانی - سردسیر سالم - سکنه ۲۷ - شیعه - ترکی .

آب چشمه - محصول غلات - شغل زراعت و گله داری - صنایع دستی  
جاجیم بافی - راه مارلو این ده را عترت کنندی کر بلائی اسد الله نیز میگویند

**جبار لو** - jabbâr lu - ده از دهستان چالدران بخش سیه چشمه  
بهرستان ماکو .

۲۵ ک شمال باختری سیه چشمه - ۵ ک شمال خاوری شوشه سیه چشمه  
بکلیسا کنندی .

کوهستانی - سردسیر - سالم - سکنه ۹۰ - شیعه - ترکی .

آب از نهر آغ بلاغ - محصول غلات - شغل زراعت و گله داری - صنایع دستی  
جاجیم و جوراب بافی - راه ارا به رو

**جبار لو** - ده جزء دهستان اوشق بخش مرکزی شهرستان مشکین شهر

۱ ک شمال مشکین شهر - ۹ ک شوشه مشکین شهر

کوهستانی - معتدل - سکنه ۱۵ - شیعه - ترکی

آب از چشمه - محصول غلات - شغل زراعت - راه مارلو

**جبان** - jabân - ده جزء دهستان دودانکه بخش هوراند  
شهرستان اهر

۲/۵ ک جنوب هوراند - ۲۲/۵ ک شوشه اهر کلپبر

کوهستانی - معتدل - سکنه ۱۱۲ - شیعه - ترکی

آب از سرشته چشمه - محصول غلات توت و سردوختی - شغل زراعت  
و گله داری - صنایع دستی گلیم بافی - راه مارلو

**جبدوق** - jab-daraq - ده از دهستان مشکین باختری بخش  
مرکزی شهرستان مشکین شهر

۱۴ ک شمال مشکین شهر - راه ماشین رو بشکین شهردارد  
چلگه - معتدل - سکنه ۷۳۷ - شیعه - ترکی

آب از رود قره سو - محصول غلات و حبوبات - شغل زراعت و گله داری  
صنایع دستی گلیم بافی - راه شوشه

**جبرئیل آباد** - jabrail-âbâd - ده از دهستان حومه بخش اشنویه  
شهرستان رضاییه .

۷/۵ ک خاور اشنویه - در میر شمالی شوشه اشنویه به نقده .  
دامنه - سردسیر سالم - سکنه ۶۷ - سنی - کردی .

آب از رودخانه اشنویه - محصول غلات حبوبات توتون - شغل زراعت  
و گله داری - صنایع دستی جاجیم بافی - راه شوشه

**جبلگلو** - jabaglu - ده از دهستان آجر لو بخش مرکزی  
شهرستان مراغه

۶۵ ک جنوب خاوری مراغه - ۲۱ ک شمال خاوری شوشه شاهین دژ  
بیاندو آب .

دره - معتدل مالاریائی - سکنه ۱۲۱ - شیعه - ترکی

آب از دره یلکلو و چشمه - محصول غلات حبوبات کرچک - شغل  
زراعت - صنایع دستی جاجیم بافی - راه مارلو .

**جبل کنندی** - jâbal-kandi - ده از دهستان باراندوز جای  
بخش حومه شهرستان رضاییه .

۲۶ ک جنوب خاوری رضاییه - ۵ ک شمال شوشه مهاباد برضاییه

چلگه - معتدل مالاریائی - سکنه ۲۷۲ - شیعه - ترکی .

آب از باراندوزی جای - محصول غلات توتون حبوبات پنبدر انگور  
شغل زراعت - صنایع دستی جوراب بافی - راه ارا به رو

**جبل کنندی** - ده از دهستان انزل بخش حومه شهرستان رضاییه

۳۶/۵ ک شمال رضاییه - ۱/۵ ک خاور شوشه رضاییه بشاهپور .

چلگه و کنار دریاچه - معتدل مالاریائی - سکنه ۹۰ - شیعه - ترکی .

آب از چشمه و قنات - محصول غلات پنبدر توتون حبوبات - شغل  
زراعت - صنایع دستی جوراب بافی - راه مارلو .

**جبه دار** - jabba-dâr - ده جزء دهستان کلخوران بخش مرکزی  
شهرستان اردبیل .

۱۰ ک شمال باختری اردبیل - ۵ ک بشوشه اردبیل مشکین شهر

چلگه - معتدل - سکنه ۹۹۸ - شیعه - ترکی

آب از چشمه - محصول غلات و حبوبات - شغل زراعت و گله داری  
راه مارلو

**جیبیران** - jabirand - ده از دهستان گورگ سردشت بخش سردشت  
شهرستان مهاباد .

۱۸ ک شمال سردشت - ۵ ک باختر شوشه سردشت به مهاباد .

کوهستانی - معتدل مالاریائی - سکنه ۱۳۲ - سنی - کردی

آب از رودخانه سردشت - محصول غلات توتون حبوبات - شغل زراعت  
و گله داری - صنایع دستی جاجیم بافی - راه شوشه

جی ند-jabinad-ده ازدهستان آتش بیک بخش سراسکندهرستان تبریز .  
 ۳۵ ک باختر سراسکند - ۱۲ ک خط آهن مراغه میانه .  
 کوهستانی - معتدل - سکنه ۲۵۹ - شیمه - ترکی .  
 آب از رودخانه و چشمه - محصول غلات حبوبات پنبه - شغل زراعت گلهداری - راه مالرو .  
 جتر-jatr-ده از دهستان حومه بخش صومای شهرستان رضایه .  
 ۱۲/۵ ک شمال خاوری هشتیان - به هشتیان راه اراهرودارد .  
 دامنه - سردسیر سالم - سکنه ۲۵۹ - سنی - کردی .  
 آب از چشمه - محصول غلات توتون - شغل زراعت و گلهداری - صنایع جاجیم بافی - راه اراهره رو .  
 ججو-jaju-ده ازدهستان ملایعقوب بخش مرکزی شهرستان سراب .  
 ۱۱ ک خاور سراب - ۱/۵ ک شوشه سراب اردبیل .  
 کوهستانی - معتدل - جدید الاحداث سکنه ۱۳ - شیمه - ترکی .  
 آب از نهر و چشمه - محصول غلات - شغل زراعت - راه مالرو .  
 ججه لو-jejalu-ده جزء دهستان ارشق بخش مرکزی شهرستان مشکین شهر .  
 ۵ ک شمال خاوری مشکین شهر - ۵ ک شوشه گرمی اردبیل -  
 کوهستانی - معتدل - سکنه ۵۱ - شیمه - ترکی .  
 آب از چشمه - محصول غلات حبوبات - شغل زراعت و گلهداری راه مالرو .  
 ججین-jajin-ده از دهستان کلخوران بخش مرکزی شهرستان اردبیل .  
 ۱۰ ک باختر اردبیل - ۱۲ ک شوشه اردبیل تبریز .  
 کوهستانی - معتدل - سکنه ۵۱۴ - شیمه - ترکی .  
 آب از چشمه - محصول غلات و حبوبات - شغل زراعت گلهداری راه مالرو .  
 جدا-jedâ-ده از دهستان انکوت بخش گرمی شهرستان اردبیل .  
 ۲۵ ک شمال گرمی - ۷ ک شوشه بیله سوار به گرمی .  
 جلگه - گرمسیر - سکنه ۱۸۵ - شیمه - ترکی .  
 آب از چشمه - محصول غلات حبوبات - شغل زراعت و گلهداری راه مالرو .  
 جدا قیه-jedâ-qa ye-ده جزء دهستان عباسی بخش بستان آباد شهرستان تبریز .  
 ۳۶ ک جنوب خاوری بستان آباد - ۳ ک شوشه میانه تبریز .  
 جلگه - معتدل - سکنه ۲۰۲ - شیمه - ترکی .  
 آب از رودخانه - محصول غلات درخت تبریزی - شغل زراعت گلهداری راه مالرو .  
 جدا قیه-ده از دهستان چهار اویماق بخش قره آغاج شهرستان مراغه .

۴۰ ک جنوب خاوری قره آغاج - ۵ ک شمال خاوری راه اراهرود شاهین دژ به تکاب .  
 کوهستانی - معتدل - سکنه ۱۰۸ - شیمه - ترکی .  
 آب از رودخانه آید و غموش - محصول غلات نخود بزرگ - شغل زراعت - صنایع دستی جاجیم بافی - راه مالرو .  
 جرانه-jarâne-ده از دهستان پیران بخش حومه شهرستان مهاباد .  
 ۵ ک جنوب باختری مهاباد - ۱۰ ک خاور شوشه خانه به نقه .  
 جلگه - معتدل - سکنه ۹۷ - سنی - کردی .  
 آب از رودخانه بادین آوا - محصول غلات توتون حبوبات - شغل زراعت - صنایع دستی جاجیم بافی - راه اراهرود .  
 جر می-jermi-ده ازدهستان دشت بخش سلوانا شهرستان رضایه ۱۲/۵ ک شمال باختر سلوانا - در مسیر اراهره رو رضایه .  
 دره - سردسیر سالم - سکنه ۸۰ - سنی - کردی .  
 آب از رود برده سور - محصول غلات توتون - شغل زراعت و گلهداری صنایع دستی جاجیم بافی - راه اراهرود - پاسگاه ژاندارم دارد .  
 جزیمق-jazimaq-ده ازدهستان کاغذکنان بخش کاغذکنان شهرستان هروآباد  
 ۳۴ ک خاوری آقکند - ۷/۵ ک شوشه هروآباد میانه کوهستانی - گرمسیر مالاریائی - سکنه ۲۲۰ - شیمه - ترکی  
 آب از چشمه - محصول غلات و حبوبات و سردرختی - شغل زراعت و گلهداری - صنایع دستی جاجیم و گلیم بافی - راه مالرو  
 جعفر آباد-ja'far-âbâd-ده جزء دهستان خورش رستم بخش شاهرود شهرستان هروآباد  
 ۲۵/۵ ک جنوب خاوری هسچین - ۴۳ ک شوشه هروآباد رضایه کوهستانی - معتدل - سکنه ۵۲۴ - سنی - کردی  
 آب از چشمه - محصول غلات - شغل زراعت و گلهداری - صنایع دستی جاجیم بافی - راه مالرو - محل سکنی ایل او اوغلی  
 جعفر آباد-ده ازدهستان او اوغلی بخش حومه شهرستان خوی  
 ۲۸ ک شمال خاوری خوی - ۱۷ ک خاور شوشه ماکو به خوی کوهستانی - معتدل مالاریائی - سکنه ۲۷۹ - شیمه - ترکی  
 آب از چشمه سار - محصول غلات - شغل زراعت و گلهداری - صنایع دستی جاجیم بافی - راه مالرو  
 در دو محل بفاصله ۳ ک بنام جعفرآباد بالا و پایین مشهور سکنه جعفرآباد پائین ۹۶ نفر است  
 جعفر آباد-ده ازدهستان مرحمت آباد بخش میانندوآب شهرستان مراغه .  
 ۹/۵ ک شمال میانندوآب - ۱/۵ ک باختر راه اراهره رو میانندوآر به بناب .  
 جلگه - معتدل مالاریائی - سکنه ۱۸۳ - شیمه - ترکی .

آب از چشمه - محصول غلات و حبوبات - شغل زراعت و گله‌داری  
راه مارو .

**جفال-jaqâl** - ده از دهستان به بهجيك بخش سیه‌چشمه شهرستان  
ماکو .

۲۰ ک شمال‌خاوری سیه‌چشمه - ۳/۵ ک شمال‌خاوری راه ارا بهرواماقلی  
کندی.

کوهستانی - سردسیر سالم - سکنه ۲۱۷ - شیعه - ترکی.

آب از چشمه - محصول غلات - شغل زراعت گله‌داری - صنایع دستی  
جاجیم بافی - راه مارو .

**جفالو-jaqâlu** - ده از دهستان گاودول بخش مرکزی شهرستان  
مراغه .

۲۴ ک جنوب‌خاوری مراغه - ۱۲ ک خاورشوسه مراغه بمیان‌دوآب .

کوهستانی - معتدل مالاریائی - سکنه ۲۴۱ - شیعه - ترکی.

آب از رودخانه لیلان و چشمه - محصول غلات چغندرکشمش - شغل  
زراعت - صنایع دستی جاجیم بافی - راه مارو .

**جفل-joqal** - ده از دهستان قوریچای بخش قره‌آغاج شهرستان  
مراغه .

۳۴ ک شمال‌باختری قره‌آغاج - ۲ ک شمال‌شوسه مراغه بمیان.

کوهستانی - معتدل - سکنه ۸۹۰ - شیعه - ترکی.

آب از قنات و چشمه - محصول غلات - شغل زراعت - صنایع دستی  
جاجیم بافی - راه مارو - در دو محل بفاصله ۲ ک بنام جفل بالا و

پائین مشهور و سکنه جفل پائین ۴۸۵ نفر میباشد.

**جفناپ-jeqanâb** - ده از دهستان بدوستان بخش هریس شهرستان  
اهر .

۳۴ ک باختری هریس - ۳ ک شوسه تبریز اهر .

کوهستانی - معتدل - سکنه ۴۱۱ - شیعه - ترکی.

آب از چشمه - محصول غلات حبوبات سردختی - شغل زراعت گله‌داری  
صنایع دستی فرش بافی - راه مارو .

**جفناپ** - ده از دهستان گیوی بخش سنجد شهرستان هروآباد .

۱۰ ک شمال مرکز بخش (گیوی) - ۵ ک شوسه هروآباد واردبیل .

کوهستانی - معتدل - سکنه ۳۶۲ - شیعه - ترکی.

آب از چشمه - محصول غلات حبوبات - شغل زراعت گله‌داری - راه مارو  
**جفناپ** - ده از دهستان کلپیر بخش کلپیر شهرستان اهر .

۱۲ ک جنوب کلپیر - ۳ ک شوسه اهر کلپیر .

کوهستانی - معتدل - سکنه ۱۶۶ - شیعه - ترکی.

آب از چشمه - محصول غلات - شغل زراعت گله‌داری - صنایع دستی  
جاجیم بافی - راه مارو - در دو محل نزدیک هم بنام جفناپ بالا و پائین

مشهور سکنه جفناپ بالا ۱۳۴ نفر میباشد.

**جقیر-jeqir** - ده از دهستان آتش‌بیک بخش سراسکند شهرستان  
تبریز .

آب از زیرنه‌رود - محصول غلات چغندر - شغل زراعت - صنایع دستی  
کلیم بافی - راه مارو

**جعفر آباد** - ده از دهستان اوج‌تپه بخش ترکمان شهرستان میانه  
۱۴ ک باختری میانه - ۷ ک بشوسه تبریز میانه

کوهستانی - معتدل - سکنه ۸۳ - شیعه - ترکی

آب از چشمه - محصول غلات و حبوبات - شغل زراعت و گله‌داری  
راه مارو .

**جعفر آباد** - ده از دهستان قوریچای بخش قره‌آغاج شهرستان مراغه  
۲۹/۵ ک شمال باختری قره‌آغاج - ۸ ک جنوب شوسه مراغه بمیان

کوهستانی - معتدل - سکنه ۶۵ - شیعه - ترکی

آب از چشمه - محصول غلات نخود - شغل زراعت - صنایع دستی جاجیم  
بافی - راه مارو .

**جعفر آباد** - ده جزء دهستان دیزمار خاوری بخش ورزقان  
شهرستان اهر .

۲۷/۵ ک شمال ورزقان - ۲۶ ک تبریز باهر

کوهستانی - معتدل مایل بگرمی مالاریائی - سکنه ۹۰ - شیعه - ترکی

آب از چشمه - محصول غلات - شغل زراعت و گله‌داری - صنایع دستی  
کلیم و جاجیم بافی - راه مارو

**جعفر آباد چلیک-ja'far-âbâd-çalik** - ده از دهستان  
مرحمت آباد بخش میان‌دوآب شهرستان مراغه .

۲۲/۵ ک شمال باختری میان‌دوآب - ۲۲ ک باختر راه ارا به رو  
میان‌دوآب به بناب

جلگه - معتدل مالاریائی - سکنه ۱۸۳ - شیعه و سنی - ترکی و کردی

آب از سیمین رود و چاه - محصول غلات کرجک - شغل زراعت  
صنایع دستی جاجیم بافی - راه مارو

**جعفر آباد (سلطان‌آباد)-ja'far-âbâd** - ده جزء دهستان  
دودانگه بخش هورانده شهرستان اهر

۱۰/۵ ک شمال هورانده - ۲۸/۵ ک شوسه اهر کلپیر

کوهستانی - معتدل - سکنه ۱۴۸ - شیعه - ترکی

آب از چشمه - محصول غلات - شغل زراعت و گله‌داری - راه مارو  
**جعفر لو-ja'farlu** - ده جزء دهستان گورائیم بخش مرکزی

شهرستان اردبیل

۲۵ ک جنوب اردبیل - ۲۷ ک شوسه خلخال اردبیل

کوهستانی - معتدل - سکنه ۴۹۳ - شیعه - ترکی

آب از چشمه - محصول غلات و حبوبات - شغل زراعت و گله‌داری  
راه مارو

**جعیر-jair** - ده جزء دهستان کله‌بوز بخش مرکزی شهرستان میانه  
۲۰ ک جنوب خاوری میانه - ۳ ک شوسه میانه تبریز

کوهستانی - معتدل - سکنه ۸۷ - شیعه - ترکی



۳۱ ک باختر سراسکند - ۱۵ ک شوسه تبریز میانه .

کوهستانی - معتدل - سکنه ۴۶۵ - شیعه - ترکی .

آب از چشمه ورودخانه - محصول غلات حبوبات پنبه - شغل زراعت گله داری - راه مارو .

**جفان-jafân** - ده از دهستان گورک سردشت بخش سردشت شهرستان مهاباد .

۲۲/۵ ک شمال سردشت - ۶ ک باختر شوسه مهاباد سردشت .

کوهستانی و جنگلی - معتدل مالاریایی - سکنه ۹۵ - سنی - کردی .

آب از رودخانه سردشت - محصول غلات توتون حبوبات - شغل زراعت گله داری - صنایع دستی جاجیم بافی - راه مارو .

**جقاتای-jeqâtây** - ده از دهستان ارشق بخش مرکزی شهرستان مشکین شهر .

۳۴ ک شمال مشکین شهر - ۱۲ ک شوسه مشکین شهر اردبیل .

جلگه - معتدل - سکنه ۴۲ - شیعه - ترکی .

آب از چشمه - محصول غلات حبوبات - شغل زراعت گله داری - راه مارو

**جق جق-jeq-jeq** - ده از دهستان گورایم بخش مرکزی شهرستان اردبیل .

۴۲ ک جنوب اردبیل - ۲۵ ک شوسه اردبیل تبریز .

کوهستانی - معتدل - سکنه ۳۲۵ - شیعه - ترکی .

آب از چشمه ورود جق جق - محصول غلات - شغل زراعت گله داری صنایع دستی قالی بافی - راه مارو - دردمحل نزدیک هم بنام جق جق بالا و پایین مشهور سکنه جق جق بالا ۱۲۵ نفر میباشد .

**جقه - jeqa** - ده از دهستان بدوستان بخش هریس شهرستان اهر

۳۱/۵ ک باختر هریس - ۳/۵ ک شوسه تبریز اهر

کوهستانی - معتدل - سکنه ۱۶۲۹ - شیعه - ترکی

آب از چشمه - محصول غلات و حبوبات - شغل زراعت و گله داری - صنایع دستی فرش بافی - راه مارو

**جگر کندی-jejar-kandi** - ده از بخش نمین شهرستان اردبیل .

۱۷ ک شمال خاوری اردبیل - ۳ ک شوسه اردبیل آستارا .

جلگه - معتدل - سکنه ۳۱۴ - شیعه - ترکی .

آب از چاه - محصول غلات حبوبات - شغل زراعت گله داری - راه مارو

**جگن به به جیک-jagan-baba-jik** - ده از دهستان به به جیک بخش سیه چشمه شهرستان ماکو .

۳۱ ک شمال خاوری سیه چشمه - ۷ ک شمال خاوری اراپه رو محمد صالح کوهستانی - سردسیر سالم - سکنه ۱۱۵ - شیعه - ترکی .

آب از چشمه - محصول غلات - شغل زراعت گله داری - صنایع دستی جاجیم بافی - راه مارو .

**جلالو-jalâilu** - ده از دهستان ارشق بخش مرکزی شهرستان مشکین شهر .

۳۵ ک شمال مشکین شهر - ۱۲ ک راه شوسه گرمی اردبیل .

کوهستانی - معتدل - سکنه ۸۸ - شیعه - ترکی .

آب از چشمه - محصول غلات حبوبات - شغل زراعت گله داری - راه مارو .

**جلایر-jalâyer** - ده از دهستان مشکین خاوری بخش مرکزی شهرستان مشکین شهر .

۲۷ ک شمال خاوری مشکین شهر - ۸ ک شوسه مشکین شهر اردبیل

جلگه - معتدل - سکنه ۳۲۵ - شیعه - ترکی .

آب از چشمه ورود قره سو - محصول غلات حبوبات پنبه برنج - شغل زراعت گله داری - راه مارو .

**جلایر** - ده از دهستان حومه بخش مرکزی شهرستان اهر .

۲۲ ک خاوری اهر - ۸/۵ ک جاده شوسه اهر خیاو .

کوهستانی - معتدل - سکنه ۹۸ - شیعه - ترکی .

آب از چشمه - محصول غلات - شغل زراعت گله داری - صنایع دستی فرش و گلیم بافی - راه مارو .

**جلبر-jolbar** - ده از دهستان دول بخش حومه شهرستان رضایه .

۵۳ ک جنوب خاوری رضایه - ۱/۵ ک باختر شوسه رضایه به مهاباد .

دره - معتدل مالاریایی - سکنه ۱۵۵ - شیعه سنی - ترکی .

آب از قنات و چشمه - محصول حبوبات توتون غلات - شغل زراعت گله داری صنایع دستی جوراب بافی - راه مارو .

**جلده باخان-jelda - bâxân** - ده از دهستان ملا یعقوب بخش مرکزی شهرستان سراب .

۱۳ ک جنوب خاوری سراب - ۱ ک شوسه سراب اردبیل .

کوهستانی - معتدل - سکنه ۹۷۳ - شیعه - ترکی .

آب از رودخانه و چشمه - محصول غلات و حبوبات - شغل زراعت و گله داری - صنایع دستی قالی بافی - راه مارو .

**جلدیان-jaldiyân** - ده از دهستان لاهیجان بخش حومه شهرستان مهاباد .

۵۷/۵ ک شمال باختری مهاباد - ۳/۵ ک باختر شوسه خانه به نقده .

کوهستانی - سردسیر سالم - سکنه ۵۸۲ - سنی - کردی .

آب از رودخانه جلدیان - محصول غلات توتون حبوبات - شغل زراعت و گله داری - صنایع دستی جاجیم بافی - راه اراپه رودستان دارد .

**جلفا-jolfâ** - یکی از بخشهای تابعه شهرستان مرند در ۶۷ کیلومتری شمال مرند از شمال محدود است برودخانه ارس مرز ایران و شوروی از جنوب به بخش زنوزاز خاور بد دهستان دیزمار باختری از باختر بد دهستان اواغلی .

موقعیت طبیعی بخش کوهستانی و دارای هوای معتدل و آبادهای کنار ارس هوای گرم می باشد .

**جلوگیر-jelow - gir** - ده ازدهستان گورایم بخش مرکزی شهرستان اردبیل .

۳۶ ک جنوب باختری اردبیل-۱۲ گ شوسه تبریز اردبیل.

کوهستانی - معتدل - سکنه ۲۷۹ - شیعه - ترکی .

آب از چشمه - محصول غلات و حبوبات - شغل زراعت و گله داری صنایع دستی گلیم بافی - راه مالرو .

**جله کران-jola-karân** - ده از بخش نمین شهرستان اردبیل . ۲۲ ک شمال اردبیل - در مسیر شوسه جله کران نمین .

کوهستانی - معتدل - سکنه ۳۴۹ - شیعه - ترکی .

آب از چشمه - محصول غلات - شغل زراعت و گله داری - راه شوسه .

**جلیل آباد-jalil-âbâd** - ده از دهستان قوریجای بخش قره آغاج شهرستان مراغه .

۳۰ ک شمال باختری قره آغاج - ۸ ک جنوب شوسه مراغه پیمانه .

کوهستانی - معتدل - سکنه ۱۱۵ - شیعه - ترکی .

آب از چشمه سار - محصول غلات نخود - شغل زراعت - صنایع دستی جاجیم بافی - راه مالرو .

**جلیل کندی-jalil-kandi** - ده ازدهستان چالدران بخش سیه چشمه شهرستان ماکو .

۶ ک خاور سیه چشمه - ۱/۵ ک شمال شوسه سیه چشمه به قره ضیاءالدین کوهستانی - معتدل مالاریایی - سکنه ۶۵ - شیعه - ترکی .

آب از چشمه - محصول غلات - شغل زراعت گله داری - صنایع دستی جاجیم بافی راه مالرو .

**جمال آباد-jamâl-âbâd** - ده جزء دهستان آلان براغوش شهرستان سراب .

۶ ک شمال مهربان - ۲۱ ک شوسه تبریز سراب .

جلگه - معتدل - سکنه ۱۲۰۵ - شیعه - ترکی .

آب از رودخانه محلی - محصول غلات - شغل زراعت و گله داری و کارگر صنایع دستی فرش بافی - راه مالرو .

**جمال آباد** - ده از دهستان انزل بخش حومه شهرستان رضائیه .

۵۲ ک شمال باختری رضائیه - در مسیر شوسه رضائیه بشاهپور .

دره - معتدل سالم - سکنه ۳۴۰ - شیعه و آسوری - ترکی و کلدانی .

آب از چشمه و قنات - محصول غلات - شغل زراعت و گله داری - صنایع دستی جاجیم بافی - راه شوسه .

**جمال آباد** - ده جزء دهستان مشکین باختری بخش مرکزی شهرستان مشکین شهر .

۱۲ ک باختر مشکین شهر - ۳ ک شوسه مشکین شهر اهر .

جلگه - معتدل - سکنه ۲۸۱ - شیعه - ترکی .

آب از رود مشکین جامی - محصول غلات حبوبات پنبه - شغل زراعت و گله داری - راه مالرو .

**جمال آباد** - ده از دهستان سراجو بخش مرکزی شهرستان مراغه .

آب قراء بخش از رودخانه ارس و چشمه سارها و رودخانه های محلی مانند رود داران - گرگر - شاهمار تامین میشود .

دارای يك دهستان بنام علمه او گرگرو شامل ۲۸ آبادی که جمع نفوس آن ۳۳۲۹۰ نفر بوده و مهمترین قراء آن جلفا - علمدار می باشد .

**جلفا** - قصبه مرکز بخش جلفا از شهرستان مرند .

۶۷ ک شمال مرند - در مسیر شوسه و راه آهن جلفا و تبریز .

مختصات آن طول ۴۵ درجه ۳۸ دقیقه عرض ۳۸ درجه ۵۶ دقیقه ارتفاع از سطح دریا ۸۲۰ متر و اختلاف ساعت با طهران ۲۲ دقیقه

یعنی ساعت ۱۲ جلفا ساعت ۱۲ و ۲۲ دقیقه تهران است .

جلگه - معتدل - سکنه ۸۰۲ - شیعه - ترکی .

آب از قنات و رود ارس بوسیله موتور - محصول غلات پنبه - شغل

زراعت گله داری .

دارای مرزبانی درجه ۱ بست و تلگراف و تلفن ژاندارمری و گمرک بوده و خط آهن و شوسه و تبریز و قفقاز از این قصبه بوسیله پلی که

محل پاسگاه ایران و شوروی و بطول تقریبی ۱۲۰ متر می باشد عبور می کند دارای مهمانخانه و ۱۰ باب دکان و دبستان می باشد .

**جلقای-jolqây** - ده ازدهستان بناجو بخش بناب شهرستان مراغه ۵ ک جنوب خاوری بناب - ۳/۵ ک باختر شوسه مراغه به میانه و آب .

جلگه - معتدل مالاریایی - سکنه ۵۶۳ - شیعه - ترکی .

آب از رودخانه صوفی چای و چشمه - محصول غلات پنبه چغندر کشمش بادام حبوبات - شغل زراعت - راه مالرو .

**جلقران-jelqarân** - ده ازدهستان حومه بخش صومای شهرستان رضائیه .

۶/۵ ک جنوب هشتیان - در مسیر خاوری راه ارا به رو هشتیان .

دامنه - سردسیر سالم - سکنه ۸۱ - سنی - گردی .

آب از رودکنده محصول غلات توتون - شغل زراعت و گله داری - صنایع دستی جوراب بافی - راه ارا به رو .

**جلوچاپان-jelow - çâpân** - ده ازدهستان نازلو بخش حومه شهرستان رضائیه .

۵ ک شمال رضائیه - ۱۵ ک خاور شوسه رضائیه بشاهپور .

جلگه - معتدل سالم - سکنه ۵۵ - شیعه - ترکی .

آب از نهر دره - محصول غلات توتون چغندر کشمش حبوبات - شغل زراعت - صنایع دستی جوراب بافی - راه ارا به رو .

**جلودارلو-jelow - dârlu** - ده جزء دهستان کاغذکنان بخش کاغذکنان شهرستان هروآباد .

۲۴/۵ ک شمال باختری آغ کند - ۴ ک شوسه هروآباد میانه .

کوهستانی - معتدل مایل به گرمی مالاریایی - سکنه ۳۵ - شیعه - ترکی

آب از چشمه و رودخانه قزل اوزن - محصول غلات - شغل زراعت راه مالرو .

- ۳۱/۵ ک جنوب خاوری مراغه - ۵ ک جنوب شوسه مراغه براسکند کوهستانی - معتدل - سکنه ۲۴۸ - شیعه - ترکی .
- آب از رودخانه لیلان و چشمه - محصول غلات نخود - شغل زراعت - صنایع دستی جاجیم بافی - راه مارلو .
- جمال آباد** - ده از دهستان کله بوژ بخش مرکزی شهرستان میانه .
- ۲۰ ک جنوب خاوری میانه - در مسیر شوسه میانه تبریز .
- کوهستانی - معتدل - سکنه ۱۴۲ - شیعه - ترکی .
- کوهستانی - معتدل - سکنه ۱۴۲ - شیعه - ترکی .
- آب از چشمه - محصول غلات و حبوبات - شغل زراعت و گلهداری راه شوسه .
- جمال کندی - jamâl - kandi** - ده از دهستان آواجیق بخش حومه شهرستان ماکو .
- ۴۲ ک شمال باختری ماکو - ۲/۵ ک باختر راه ارا به رو پیر احمد کندی کوهستانی - سردسیر - سکنه ۲۱۵ - شیعه - ترکی .
- آب از قرخ بلاغ - محصول غلات حبوبات - شغل زراعت و گلهداری صنایع دستی جاجیم بافی - راه ارا به رو .
- ۲ ک خاور مرز ایران و ترکیه میباشد .
- جمشید آباد - jamcid-âbâd** - ده از دهستان مرحمت آباد بخش میانه و آب شهرستان مراغه .
- ۲۸/۵ ک شمال باختری میانه و آب - ۱۲/۵ ک باختر راه ارا به رو میانه و آب به بناب .
- جلگه - معتدل مالاریایی - سکنه ۱۸۵ - شیعه - ترکی .
- آب از زربینه رود - محصول غلات چندر - شغل زراعت و گلهداری صنایع دستی گلیم بافی - راه مارلو .
- جموغه - jamuqe** - ده از دهستان آخاچی بوکان بخش بوکان شهرستان مهاباد .
- ۱۱ ک جنوب باختری بوکان - ۹ ک باختر شوسه بوکان به سقر .
- جلگه - معتدل سالم - سکنه ۳۷۷ - سنی - کردی .
- آب از سیمین رود - محصول غلات توتون حبوبات - شغل زراعت و گلهداری - صنایع دستی جاجیم بافی - راه مارلو .
- جمیان - jamiyân** - ده از دهستان تور جان بخش بوکان شهرستان مهاباد .
- ۲۵ ک جنوب باختری بوکان - ۱۴/۵ ک باختر شوسه بوکان به سقر .
- کوهستانی - معتدل سالم - سکنه ۱۷۰ - سنی - کردی .
- آب از چشمه - محصول غلات توتون حبوبات - شغل زراعت و گلهداری صنایع دستی جاجیم بافی - راه مارلو .
- جمیران - jomeyrân** - ده جزء بخش نین شهرستان اردبیل .
- ۲۵ ک شمال اردبیل - ۳ ک شوسه گرمی به اردبیل .
- کوهستانی - معتدل - سکنه ۴۳۵ - شیعه - ترکی .
- آب از چشمه - محصول غلات حبوبات - شغل زراعت و گلهداری راه مارلو .
- جناقرد - jenâqerd** - ده از دهستان دیجوبیجین بخش مرکزی شهرستان اردبیل .
- ۱۳ ک باختر اردبیل - ۱۲ ک شوسه مشکین شهر اردبیل .
- کوهستانی - معتدل - سکنه ۱۱۵۰ - شیعه - ترکی .
- آب از رود قره چای - محصول غلات و حبوبات - شغل زراعت و گلهداری راه مارلو .
- جند - jond** - ده از دهستان میشه پاره بخش کلیبر شهرستان اهر .
- ۲۱/۵ ک جنوب کلیبر - ۱۱ ک شوسه اهر کلیبر
- کوهستانی - معتدل مایل بگرمی مالاریایی - سکنه ۱۸۹ - شیعه ترکی .
- آب از چشمه - محصول غلات - شغل زراعت گلهداری - صنایع دستی گلیم بافی - راه مارلو .
- جندار - jendar** - ده از دهستان دیجوبیجین بخش مرکزی شهرستان اردبیل .
- ۹ ک باختر اردبیل - ۹ ک شوسه مشکین شهر اردبیل .
- کوهستانی - معتدل - سکنه ۴۷۶ - شیعه - ترکی .
- آب از چشمه - محصول غلات حبوبات - شغل زراعت و گلهداری راه مارلو .
- جنقره - jenqare** - ده از دهستان گاودول بخش مرکزی شهرستان مراغه .
- ۴۹ ک جنوب مراغه - ۲ ک شمال راه ارا به رو میانه و آب به شاهین دژ .
- جلگه - معتدل مالاریایی - سکنه ۱۵۰ - شیعه - ترکی .
- آب از لیلان چای و قنات - محصول غلات چندر و حبوبات - شغل زراعت صنایع دستی جاجیم بافی - راه مارلو .
- جن قشلاقی - jen-qeclâqi** - ده جزء دهستان گوراییم بخش مرکزی شهرستان اردبیل
- ۲۸ ک جنوب اردبیل - ۲۴ ک شوسه خلخال اردبیل
- کوهستانی - معتدل - سکنه ۱۰۲۹ - شیعه - ترکی
- آب از چشمه - محصول غلات حبوبات - شغل زراعت و گلهداری - راه مارلو
- جنگ تپه - jang-tape** - ده از دهستان آواجیق بخش حومه شهرستان ماکو .
- ۲۹ ک باختر ماکو - ۲/۵ ک جنوب باختری شوسه کلیسا کندی
- جلگه - معتدل مالاریایی - سکنه ۱۴۱ - شیعه - ترکی
- آب از خان - محصول غلات بزرگ - شغل زراعت و گلهداری - صنایع دستی جاجیم بافی - راه ارا به رو
- جنگل - jangal** - ده جزء دهستان آلان براغوش بخش آلان براغوش شهرستان سراب
- ۱۸ ک شمال خاوری مهربان - ۲۴ ک شوسه تبریز سراب
- کوهستانی - معتدل - سکنه ۱۳ - شیعه - ترکی .
- آب از رودخانه اتیان - محصول غلات - شغل زراعت و گلهداری - راه مارلو

(۱)

**جنگه سر-jange-sar-** ده ازدهستان الوند بخش حومه شهرستان خوی .

۲۵ ک شمال باختری خوی - ۱۵ ک جنوب باختری شوسه سیه چشمه به خوی کوهستانی - سردسیر سالم - سکنه ۵۰۵ - سنی - کردی .

آب از رود چنگسر - محصول غلات - شغل زراعت و گلهداری - صنایع دستی جاجیم بافی - راه مارلو

**جوادحصاری-javâd-hesâri-** ده ازدهستان مرحمت آباد بخش میانندو آب شهرستان مراغه .

۱۸/۵ ک شمال باختری میانندو آب - ۱۶ ک باختر راه ارا به رو میانندو آب به بناب .

جلگه - معتدل مالاریائی - سکنه ۵۳۷ - شیعه - ترکی آب از زوبینه رود - محصول غلات چغندر کشمش - شغل زراعت - صنایع دستی جاجیم بافی - راه مارلو

**جواش-javâc-** ده ازدهستان رودقات بخش مرکزی شهرستان مرند

۶ ک جنوب خاوری مرند - ۶ ک شوسه مرند تبریز - جلگه - سردسیر - سکنه ۵۲۶ - شیعه - ترکی .

آب از چشمه - محصول غلات حبوبات - شغل زراعت گلهداری - راه مارلو

**جوانشیح-javân-ceyx-** ده ازدهستان حومه بخش مرکزی شهرستان اهر .

۱۱/۵ ک شمال باختری اهر - ۷/۵ ک شوسه تبریز اهر کوهستانی - معتدل - سکنه ۹۰۹ - شیعه - ترکی .

آب از چشمه - محصول غلات حبوبات سردرختی - شغل زراعت گلهداری صنایع دستی گلیم بافی - راه مارلو .

**جوانان گروه-javânân-goruh-** ده ازدهستان دیزمار باختری بخش ورزقان شهرستان اهر .

۳۶ ک باختر بخش - ۲۲ ک شوسه تبریز باهر . کوهستانی - معتدل - سکنه ۱۱۹ - شیعه - ترکی

آب از رودخانه کلوو چشمه - محصول غلات - شغل زراعت گلهداری - صنایع دستی جاجیم بافی - راه مارلو .

**جوان قلعه-javân-qal'e-** ده ازدهستان دیزجرود بخش عجبشیر شهرستان مراغه .

۹ ک شمال خاوری عجبشیر - ۵ ک شمال خاوری شوسه مراغه باذرشهر دره - معتدل مالاریائی - سکنه ۴۴۱ - شیعه - ترکی .

آب از قلعه جای - محصول غلات کشمش بادام زرد آلو - شغل زراعت راه مارلو .

**جوانمرد-javân-mard-** ده ازدهستان بهی بخش بوکان شهرستان مهاباد .

۲۲ ک شمال خاوری بوکان - ۱۹ ک خاور شوسه بوکان میانندو آب کوهستانی - معتدل مالاریائی - سکنه ۶۹۴ - سنی - کردی .

آب از زوبینه رود - محصول غلات چغندر توتون حبوبات - شغل زراعت گلهداری - صنایع دستی جاجیم بافی - راه مارلو .

**جو بند-ju-band-** ده جزء دهستان حومه بخش مرکزی شهرستان اهر .

۱۱ ک شمال باختری اهر - ۶ ک شوسه تبریز اهر .

کوهستانی - معتدل - سکنه ۴۸۶ - شیعه - ترکی .

آب از چشمه - محصول غلات و حبوبات و سردرختی .

شغل زراعت و گلهداری - صنایع دستی گلیم بافی - راه مارلو .

**جو جهنی-jujaheni-** ده ازدهستان حومه بخش صومای شهرستان رضاییه .

۱۰/۵ ک جنوب باختری هشتیان - ۳/۵ ک شمال ارا به رو بردوک هشتیان دامنه - سردسیر سالم - سکنه ۲۷۱ - سنی - کردی .

آب از چشمه - محصول غلات توتون - شغل زراعت گلهداری - صنایع دستی جاجیم بافی - راه مارلو .

**جوراب-jurâb-** ده جزء دهستان نیر بخش مرکزی شهرستان اردبیل .

۲۵ ک باختر اردبیل - ۱ ک بشوسه تبریز اردبیل .

کوهستانی - معتدل - سکنه ۱۰۴۰ - شیعه - ترکی .

آب از رودخانه - محصول غلات و حبوبات - شغل زراعت گلهداری راه مارلو .

**جورنی-jurni-** ده ازدهستان باراندوز چای بخش حومه شهرستان رضاییه .

۲۶ ک جنوب خاوری رضاییه - ۵/۵ ک شمال شوسه مهاباد برضاییه جلگه - معتدل مالاریائی - سکنه ۱۰۵ - سنی - کردی .

آب از باراندوز چای - محصول غلات توتون چغندر انگور حبوبات - شغل زراعت - صنایع دستی جوراب بافی - راه ارا به رو .

**جوری-juri-** ده ازدهستان دیزجرود بخش عجبشیر شهرستان مراغه .

۱۷ ک شمال خاوری عجبشیر - ۱۶ ک جنوب شوسه مراغه به آذرشهر دره کوهستانی - معتدل - سکنه ۴۲۳ - شیعه - ترکی .

آب از چشمه سارها - محصول غلات - شغل زراعت - صنایع دستی جاجیم بافی - راه مارلو .

**جو ریم-juvarim-** ده جزء دهستان آتش بیگ بخش سر اسکند شهرستان تبریز .

۲۶ ک شمال باختری مرکز بخش - ۱۳ ک بشوسه تبریز میانه

کوهستانی - معتدل - سکنه ۲۷۱ - شیعه - ترکی .

آب از چشمه - محصول غلات حبوبات پنبه - شغل زراعت و گلهداری - راه مارلو

**جو زر-jow-zar-** ده ازدهستان آواجیق بخش حومه شهرستان ماکو .

۲۹ك شمال باختری ماكو - ۱۱ك شمال شوسه کلیسا کندی .  
کوهستانی-سردسیر سالم-سکته ۱۰۸-شیمه-ترکی .

آب از چشمه-محصول غلات بزرگ - شغل زراعت و گله داری-صنایع دستی  
جاجیم بافی-راه ارا به رو . (در مرز ایران و ترکیه واقع شده) .

**جوشانی - jucâni** - ده از دهستان چهاردولی بخش مرکزی  
شهرستان مراغه .

۸۵ك جنوب خاوری مراغه - ۹ك خاور شوسه شاهین دژ بیاندوآب  
کوهستانی-معتدل-سکته ۲۱۶-شیمه-ترکی .

آب از چشمه - محصول غلات نخود بادام کرچک - شغل زراعت و گله  
داری-صنایع دستی جاجیم بافی - راه مالرو .

در دو محل بنام جوشانی پائین و بالا شهر سکته جوشانی پائین  
۶۱ نفر میباشد .

**جوشین-jocin** - ده جزء دهستان دیزمار خاوری بخش ورزقان  
شهرستان امر .

۲۶ك باختری ورزقان - ۱۷ك شوسه تبریز باهر .

کوهستانی-معتدل مایل بگرمی مالاریائی-سکته ۷۹۸-شیمه-ترکی  
آب از دورشته چشمه - محصول غلات حبوبات - شغل زراعت و گله داری  
صنایع دستی فرش بافی-راه مالرو .

**جوغان بزرسج - jow-qân-bozorg** - ده جزء دهستان  
مهرانرود بخش بستان آباد شهرستان تبریز .

۱۲ك جنوب باختری بستان آباد - ۹ك شوسه بستان آباد تبریز  
چلگه-سردسیر-سکته ۷۰۴-شیمه-ترکی

آب از رودخانه سهند آباد - محصول غلات سیب زمینی یونجه - شغل  
زراعت گله داری-راه مالرو .

**جوغان کوچك-jow-qân-kuşek** - ده جزء دهستان او جان  
بخش بستان آباد شهرستان تبریز .

۹ك جنوب بستان آباد - ۸ك بشوسه میانه تبریز .  
کوهستانی-سردسیر-سکته ۲۴۶-شیمه-ترکی .

آب از چشمه - محصول غلات - شغل زراعت گله داری راه مالرو .  
**جوقان - juqân** - ده از دهستان چهاراویماق بخش قره آغاج

شهرستان مراغه .

۲۱ك شمال خاوری قره آغاج - ۱۶ك جنوب شوسه مراغه بیبانه .  
کوهستانی-معتدل مالاریائی-سکته ۵۱-شیمه-ترکی

آب از چشمه - محصول غلات نخود بزرگ-شغل زراعت- صنایع دستی  
جاجیم بافی-راه مالرو .

**جوگی بیژن - juki-bijan** - ده از دهستان قوریچای بخش  
قره آغاج شهرستان مراغه .

۳۶ك جنوب باختری قره آغاج - ۲۲ك جنوب شوسه مراغه بیبانه  
کوهستانی-معتدل-سکته ۱۵۰-شیمه-ترکی .

آب از چشمه سارها-محصول غلات نخود بزرگ زردآلو- شغل زراعت  
صنایع دستی جاجیم بافی - راه مالرو .

**جوگی تیمور - juki-teymur** - ده از دهستان قوریچای بخش  
قره آغاج شهرستان مراغه .

۳۸ك جنوب باختری قره آغاج - ۲۲ك جنوب شوسه مراغه بیبانه  
کوهستانی-معتدل مالاریائی-سکته ۱۵۵-شیمه-ترکی

آب از چشمه - محصول غلات نخود بزرگ - شغل زراعت- صنایع دستی  
جاجیم بافی-راه مالرو .

**جوگی محمدرضا - juki-mohammad-rezâ** - ده از  
دهستان قوریچای بخش قره آغاج شهرستان مراغه .

۳۴ك جنوب باختری قره آغاج - ۲۷ك جنوب شوسه مراغه بیبانه  
کوهستانی-معتدل مالاریائی-سکته ۱۹۵-شیمه-ترکی .

آب از چشمه سارها - محصول غلات نخود بزرگ - شغل زراعت-صنایع  
دستی جاجیم بافی-راه مالرو .

**جومادی - jumâdi** - ده از دهستان دیجوبیجین بخش مرکزی  
شهرستان اردبیل .

۱۶ك باختر اردبیل-۱۲ك شوسه اردبیل تبریز .  
کوهستانی-معتدل-سکته ۴۷۶-شیمه - ترکی .

آب از رود قره چای - محصول غلات صیفی- شغل زراعت گله داری  
راه مالرو .

**جومورو - jow-muru** - ده جزء دهستان انکوت بخش گرمی  
شهرستان اردبیل

۳۵ك باختر تازه کندانکوت - ۴۰ك شوسه گرمی اردبیل .  
کوهستانی-گرمسیر-سکته ۱۵۴-شیمه-ترکی .

آب از چشمه - محصول غلات حبوبات-شغل زراعت و گله داری - راه مالرو  
**جونى - juni** - ده از دهستان حومه بخش صومای شهرستان رضایه

۳ك جنوب باختری هشتیان - ۲ك باختر ارا به رو هشتیان  
دامنه - سردسیر سالم-سکته ۳۳۲-سنی - کردی .

آب از رود بردوک - محصول غلات توتون - شغل زراعت و گله داری  
صنایع دستی جاجیم بافی- راه مالرو

**جهاگیر - jahân-gir** - ده از دهستان سراجو بخش مرکزی  
شهرستان مراغه .

۳ك شمال خاوری مراغه - ۴ك شمال شوسه مراغه بیبانه .  
چلگه-معتدل سالم-سکته ۱۷۶-شیمه-ترکی .

آب از چشمه سارها - محصول غلات کرچک نخود - شغل زراعت-صنایع  
دستی جاجیم بافی-راه ارا به رو .

**جهاگیر کندی - jahân-gir-kandi** - ده از دهستان قوری  
چای بخش قره آغاج شهرستان مراغه .

۴۸ك جنوب باختری قره آفاج - ۳۱ك جنوب شوسه مراغه بنیانه کوهستانی - معتدل مالاریایی - سکنه ۱۵۵ - شیعه - ترکی .

آب از چشمه سارها - محصول غلات نخود بزرگ، - شغل زراعت صنایع دستی جاجیم بافی - راه مارو .

**جهانگیرلو - jahân-girlu** - ده از دهستان انکوت بخش گرمی شهرستان اردبیل .

۲۸ك باختر گرمی - ۱۲ك شوسه گرمی اردبیل .  
جلگه - گرمسیر - سکنه ۲۱۸ - شیعه - ترکی .

آب از چشمه - محصول غلات حبوبات - شغل زراعت گله‌داری - راه مارو  
**جهتلو - jabatlu** - ده از دهستان روضه چای بخش حومه شهرستان رضایه .

۶ك شمال باختری رضایه - ۳/۵ك باختر شوسه رضایه بشاهپور جلگه - معتدل مالاریایی - سکنه ۱۹۰ - شیعه - ترکی .

آب از روضه چای - محصول غلات انگور توتون چغندر حبوبات - شغل زراعت - صنایع دستی جوراب بافی - راه ارا به رو .

**جهندیرو - jahandir** - ده از دهستان حومه بخش مرکزی شهرستان میانه .

۹ك شمال میانه - ۱۱ك شوسه میانه تبریز .  
کوهستانی - معتدل - سکنه ۵۲۱ - شیعه - ترکی .

آب از چشمه - محصول غلات نخود بزرگ - شغل زراعت گله‌داری راه مارو .

**جهیزدان - jahiz-dân** - ده از دهستان هریس بخش مرکزی شهرستان سراب .

۱۸ك جنوب باختری سراب - ۸ك بشوسه سراب تبریز .  
کوهستانی - معتدل - سکنه ۷۶۳ - شیعه - ترکی

آب از چشمه - محصول غلات بزرگ - شغل زراعت گله‌داری - راه مارو .  
**جیانلی - jeyanlı** - ده از دهستان ساری سوباسار بخش بلدشت شهرستان ماکو .

۳۳ك باختر بلدشت - در مسیر راه ارا به و اوزون دیزه بماکو .  
جلگه - معتدل مالاریایی - سکنه ۷۰ - شیعه - ترکی

آب از ساری سو - محصول غلات پنبه توتون حبوبات کرچک - شغل زراعت صنایع دستی جوراب بافی - راه ارا به رو .

**جیاوان - jeyâvân** - ده از دهستان هیر بخش مرکزی شهرستان اردبیل

۲۰ك جنوب خاوری اردبیل - ۵ك شوسه اردبیل خلخال کوهستانی - معتدل - سکنه ۳۲۰ - شیعه - ترکی

آب از چشمه - محصول غلات - شغل زراعت گله‌داری - راه مارو  
**جید - jeyd** - ده از بخش تمین شهرستان اردبیل

۳۰ك شمال خاوری اردبیل - ۹ك شوسه اردبیل آستارا

کوهستانی - معتدل - سکنه ۶۰۰ - شیعه - ترکی  
آب از رودخانه - محصول غلات - شغل زراعت گله‌داری - راه مارو  
**جیران - jeyrân** - ده از دهستان سراجوبخش مرکزی شهرستان مراغه .

۴۲ك خاور مراغه - ۴ك شمال راه ارا به رو مراغه بقره آفاج کوهستانی - معتدل سالم - سکنه ۶۵۴ - شیعه - ترکی  
آب از چشمه سارها - محصول غلات زردآلو - شغل زراعت - صنایع دستی جاجیم بافی - راه مارو

در دو محل نزدیک بهم بنام جیران بالا و پامین مشهور و سکنه جیران بالا ۳۳۹ نفر میباشد

**جیران بلاغی - jeyrân-bolâqi** - ده از دهستان اوج تپه بخش ترکمان شهرستان میانه

۶ك جنوب باختری ترکمان - ۵ك بشوسه میانه تبریز کوهستانی - معتدل - سکنه ۴۴۸ - شیعه - ترکی

آب از چشمه - محصول غلات حبوبات - شغل زراعت و گله‌داری راه مارو

**جیران دورق - jeyrân-daraq** - ده جزء دهستان آتش بیگ بخش سراسکند شهرستان تبریز

۲۸ك شمال باختری سراسکند - ۱۵ك بقط آهن مراغه میانه کوهستانی - معتدل - سکنه ۲۷۲ - شیعه - ترکی

آب از چشمه و رودخانه - محصول غلات حبوبات - شغل زراعت و گله‌داری - راه مارو

**جیران لار - jeyrân-lâr** - ده از دهستان باراندوز چای بخش حومه شهرستان رضایه .

۲۳/۵ك جنوب خاوری رضایه - ۵ك شمال شوسه مهاباد برضایه جلگه - معتدل مالاریایی - سکنه ۳۲۶ - شیعه - ترکی

آب از باراندوز چای - محصول غلات توتون چغندر انگور حبوبات شغل زراعت - صنایع دستی جوراب بافی - راه ارا به رو

در دو محل بفاصله نیم کیلومتر بنام جیرانلار بالا و جیرانلار پامین مشهور و سکنه جیرانلار پامین ۱۰۵ نفر میباشد

**جینیزه - jinize** - ده از دهستان نازلو بخش حومه شهرستان رضایه .

۱۷ك شمال باختری رضایه - ۸/۵ك باختر شوسه رضایه بشاهپور دره - معتدل مالاریایی - سکنه ۲۰۵ - مسیحی - کلدانی

آب از نازلو چای - محصول غلات توتون چغندر حبوبات کشمش - شغل زراعت - صنایع دستی جوراب بافی - راه مارو

**جین قشلاقی - jin-qeclâqi** - ده جزء دهستان گرم بخش ترک شهرستان میانه

۱۷ك جنوب خاوری بخش - ۲ك شوسه خلخال میانه کوهستانی - معتدل - سکنه ۱۲۸ - شیعه - ترکی

آب از چشمه - محصول غلات نخود عدس - شغل زراعت و گلهداری  
راه مارو .

**چین گندی - jin-kandi** - ده از دهستان اجارود بخش گرمی  
شهرستان اردبیل

۸ ک شمال گرمی - ۲ ک شوسه گرمی بیله سوار

کوهستانی - گرمسیر - سکته ۹۱ - شیعه - ترکی

آب از چشمه - محصول غلات حبوبات - شغل زراعت گلهداری - راه مارو

**چینلو - jayanlu** - ده از دهستان قره قویون بخش حومه  
شهرستان ماکو

۳۴/۵ ک جنوب خاوری ماکو - ۲ ک باختر راه ارا به و صوفی به قروزمی

دامنه - معتدل مالاریایی - سکته ۹۵ - علی الهی - ترکی  
آب از چشمه - محصول غلات حبوبات - شغل زراعت و گلهداری - صنایع  
دستی جاجیم بافی - راه مارو

**چینی - jayanni** - ده از دهستان چالدران بخش سیه چشمه  
شهرستان ماکو .

۱۵ ک شمال باختری سیه چشمه - ۱/۵ ک باختر شوسه سیه چشمه به  
کلیسا کندی .

چلگه - معتدل سالم - سکته ۶۰ - شیعه - ترکی .

آب از چشمه - محصول غلات - شغل زراعت و گلهداری - صنایع دستی  
جاجیم بافی - راه ارا به و .

## چ

**چاخر چمنی - Çaxer-Çamani** - ده از دهستان ارشق بخش  
مرکزی شهرستان مشکین شهر .

۴۲ ک شمال مشکین شهر - ۸ ک شوسه گرمی اردبیل .

کوهستانی - معتدل - سکته ۱۵۹ - شیعه - ترکی .

آب از چشمه - محصول غلات حبوبات - شغل زراعت و گلهداری  
راه مارو .

**چاخلاماز - Çaxlâmâz** - ده از دهستان گاودول بخش مرکزی  
شهرستان مراغه .

۵۸ ک جنوب خاوری مراغه - در مسیر ارا به رو میاند و آب به  
شاهین دژ .

چلگه - معتدل مالاریایی - سکته ۳۶۳ - شیعه - ترکی .

آب از قوربچای و زرینه رود - محصول غلات کشمش بادام چغندر  
حبوبات - شغل زراعت - صنایع دستی پارچه و جاجیم بافی - راه مارو .

**چارطاق (چارطاق) - çâr-tâq** - ده از دهستان سراجو بخش مرکزی  
شهرستان مراغه .

۱۷ ک شمال باختری مراغه - ۱۸/۵ ک شمال خاوری شوسه مراغه  
دهخوارقان .

**چاپاقان - Çâpâqân** - ده از دهستان مشکین خاوری بخش مرکزی  
شهرستان مشکین شهر .

۳۰ ک شمال خاوری مشکین شهر - ۶ ک شوسه مشکین شهر اردبیل .

چلگه - معتدل - سکته ۶۳۱ - شیعه - ترکی .

آب از رود قرمسو - محصول غلات حبوبات پنبه برنج انگور - شغل  
زراعت گلهداری - راه مارو .

**چاپان - Çâpân** - ده از دهستان حومه بخش مرکزی شهرستان اهر .

۱۴/۵ ک شمال اهر - ۱۵ ک شوسه اهر کلیبر .

کوهستانی - معتدل - سکته ۳۶۳ - شیعه - ترکی .

آب از چشمه - محصول غلات حبوبات - شغل زراعت و گلهداری - صنایع  
دستی فرش و گلیم بافی - راه مارو .

**چات قیه - Çât-qaye** - ده از بخش نین شهرستان اردبیل

۱۶ ک شمال اردبیل - ۸ ک ارا به رو گرمی اردبیل .

کوهستانی - معتدل - سکته ۱۷۱ - شیعه - ترکی .

آب از چشمه - محصول غلات حبوبات - شغل زراعت و گلهداری  
راه مارو .

دره - معتدل - سکنه ۵۰ - شیعه - ترکی .

آب از رود خانه چارطاق - محصول غلات نخود - شغل زراعت صنایع دستی گلیم بافی - راه مارلو .

**چارقون - Çarqun** - ده از دهستان قره قویون بخش حومه شهرستان ماکو .

۳۷ ک جنوب خاوری ماکو - ۶ ک باختر ارا به رو صوفی به شوت .

دره کوهستانی - معتدل مالاریائی - سکنه ۲۱۰ - شیعه - ترکی .

آب از چشمه - محصول غلات توتون حبوبات - شغل زراعت و گله داری صنایع دستی گلیم بافی - راه مارلو .

**چاغون گونش - Çâqun - gunac** - ده از بخش نمین شهرستان اردبیل .

۲۲ ک شمال اردبیل - ۱۳ ک بشوسه خیابان اردبیل .

کوهستانی - معتدل - سکنه ۵۵ - شیعه - ترکی .

آب از چشمه - محصول غلات حبوبات - شغل زراعت و گله داری راه مارلو .

**چاقرا احمد - Çâqer - ahmad** - ده از دهستان آجرلو بخش مرکزی شهرستان مراغه .

۶۱/۵ ک جنوب خاوری مراغه - ۱۸/۵ ک شمال خاوری شوسه شاهین دژ به میان دو آب .

دره - معتدل مالاریائی - سکنه ۱۰۶ - شیعه - ترکی .

آب از دره جان آقا و چشمه - محصول غلات بادام حبوبات - شغل زراعت - صنایع دستی جاجیم بافی - راه مارلو .

**چالدران - bâlderân** - نام یکی از دهستانهای دوگانه بخش سیه چشمه شهرستان ماکو در حومه بخش واقع .

از شمال بدستان قلعه دره سی و آواجیق از جنوب بدستان سگمن آباد والند خاور بدستان به به جیک باختر به مرز ایران و ترکیه محدود میباشد .

موقعیت طبیعی کوهستانی و هوای آن بواسطه وجود سلسله جبال ساری چمن که مرز ایران و ترکیه میباشد متغیر است .

قسمت های مرزی سردسیر و بیلاقی سایر قسمت های آن معتدل است . اهالی قراء مرز نشین مسلمان سنی - کردی و مابقی دهات شیعه - ترکی میباشد .

آب قراء این دهستان از رودخانه های قزل چای و چالدران چشمه سار و قنات تامین میگردد .

محصول عمده آن غلات حبوبات - شغل ساکنین دهستان زراعت و گله داری صنایع دستی جاجیم و جوراب بافی .

صادرات دهستان غلات پشم لبنیات میباشد - در قراء مرزی تربیت زنبور عسل نیز معمول است .

دهستان چالدران از ۸۴ آبادی بزرگ و کوچک تشکیل شده و جمع نفوس آن در حدود ۱۳۲۴۰ نفر و قراء مهم آن قصبه سیه چشمه

(مرکز بخش و دهستان) - قرخ بلاغ - بابالو - سعدن - امامقلی کندی

زیوه - خذرلی .

**چالگر - Çalgar** - ده از دهستان خان اندیل بخش مرکزی شهرستان هروآباد .

۱۱ ک باختری هروآباد - ۶/۵ ک شوسه هروآباد میانه .

کوهستانی - معتدل مایل بگرمی مالاریائی - سکنه ۳۴۴ - شیعه - ترکی .

آب از چشمه - محصول غلات و حبوبات و سردوختی - شغل زراعت و گله داری صنایع دستی جاجیم و گلیم بافی - راه مارلو - دارای معدن آب گرم (این ده را بچرلی نیز میگویند)

**چاللو بادیا نلو - Çâllu - bâdiyân lu** - ده از دهستان قوریچای بخش قره آغاج شهرستان مراغه .

۳۹ ک شمال باختری قره آغاج - ۵/۵ ک جنوب شوسه مراغه بمیانه .

کوهستانی - معتدل - سکنه ۱۸۵ - شیعه - ترکی .

آب از رود جیران - محصول غلات نخود - شغل زراعت - صنایع دستی جاجیم بافی - راه مارلو .

**چاللو جیانلو - callu - jiyân lu** - ده از دهستان قوریچای بخش قره آغاج شهرستان مراغه .

۷ ک باختر قره آغاج - ۱ ک جنوب شوسه مراغه بمیانه

دره - معتدل مالاریائی - سکنه ۵۹ - شیعه - ترکی .

آب از رودخانه جیران - محصول غلات نخود بزرگ - شغل زراعت صنایع دستی جاجیم بافی - راه مارلو .

**چالماخور خور - çâlmâ - xorxor** - ده از دهستان مغناغ بخش گرمی شهرستان اردبیل .

۳۰ ک باختر بیله سوار - ۸ ک شوسه بیله سوار اصلاندوز .

جلگه - گرمسیر - سکنه ۲۰۰ - شیعه - ترکی .

آب از چشمه - محصول غلات و حبوبات - شغل زراعت گله داری راه مارلو .

**چالی - çâlli** - ده از دهستان گاودول بخش مرکزی شهرستان مراغه .

۱۵ ک جنوب خاوری مراغه - ۹ ک خاور شوسه مراغه بمیاندوآب .

کوهستانی - معتدل مالاریائی - سکنه ۱۱۱ - شیعه - ترکی .

آب از قنات - محصول غلات چندر حبوبات - شغل زراعت - صنایع دستی جاجیم بافی - راه مارلو .

**چالریان - Çâliyân** - ده از دهستان قطور بخش حومه شهرستان خوی .

۴ ک جنوب باختری خوی - ۳ ک جنوب راه او ابرو خوی به قطور .

دره - سردسیر سالم - سکنه ۴۰ - سنی - کردی .

آب از چشمه - محصول غلات - شغل زراعت و گله داری - صنایع دستی جاجیم بافی - راه مارلو - محل سکنی ایل هسکاک -



**چاورچین - Çavercin** - ده از دهستان آختاچی بوکان بخش بوکان شهرستان مهاباد .  
 ۱۲/۵ ک شمال باختری بوکان - ۱۱/۵ ک باختر شوسه بوکان به میان‌دوآب .  
 جلگه - معتدل مالاریائی - سکنه ۲۱۶ - سنی - کردی .  
 آب از سیمین رود - محصول غلات توتون حبوبات - شغل زراعت و گلهداری صنایع دستی جاجیم بافی - راه مارو  
**چاورش - Çav-rac** - ده از دهستان باراندوز چای بخش حومه شهرستان رضایه .  
 ۳ ک جنوب باختری رضایه - ۳ ک شمال اراپهرو زیوه رضایه .  
 دوه - سردسیر سالم - سکنه ۴۵ - سنی - کردی  
 آب از چشمه - محصول غلات توتون - شغل زراعت و گلهداری - صنایع دستی جاجیم بافی - راه مارو .  
**چاوش قلی - Çavuc-qoli** - ده از دهستان رهال بخش حومه شهرستان خوی .  
 ۱۰/۵ ک جنوب باختری خوی - ۶/۵ ک جنوب شوسه خوی به سیه چشمه جلگه کنار رود قطور - معتدل مالاریائی - سکنه ۱۳۹ - شیعه ترکی .  
 آب از رود قطور - محصول غلات حبوبات کرجک - شغل زراعت صنایع دستی جوراب بافی - راه اراپهرو .  
**چای باسار - çây-bâsâr** - نام یکی از دهستانهای چهارگانه بخش پلدشت شهرستان ماکو در قسمت باختری بخش واقع موقعت طبیعی آن بردنوع است جلگه و کوهستانی هوایش در قسطنهای جلگه گرمسیر در کوهستانی معتدل بعلت وجود رودخانه و باطلاق مالاریائی میباشد .  
 آب قراء دهستان از رودخانه های ارس زنگمار ساری سوو چشمه سارها تامین میگردد و بعضی از قراء از آب قنات و چاه نیز استفاده مینمایند .  
 محصولات عمده آن غلات و پنبه میباشد .  
 ساکنین این دهستان اکثرآ شیعه و ترکی زبان بوده ولی بعلت داد و ستد با عشایر هموماً بزبان کردی آشنا هستند .  
 صنایع دستی زنان جاجیم کلیم جوراب بافی است .  
 از ۳۰ آبادی بزرگ و کوچک تشکیل و نفوس آن در حدود ۵۰۰ نفر و قراء مهم آن شوت (مرکز دهستان) پورناک - قنات کندی - قره یاق می باشد  
 راههای عمده آن شوسه پلدشت بساکو ونیه شوسه پلدشت به مرگنر است .  
 در بعضی قراء این دهستان ایل جلالی قشلاق نموده و در ۱۵ فروردین ماه به کوههای ییلاقی عزیمت مینمایند .  
 نام این دهستان بعلت وجود رودخانه های معروف به چای باسار مشهور گردیده .

**چای باغی - çây-bâqi** - ده از دهستان گاودول بخش مرکزی شهرستان مراغه  
 ۵/۵ ک جنوب خاوری مراغه - ۳ ک خاور شوسه مراغه بیاندوآب  
 دوه - معتدل مالاریائی - سکنه ۳۸۷ - شیعه - ترکی  
 آب از رودخانه مردی - محصول غلات کشمش بادام زردآلو - شغل زراعت صنایع دستی جاجیم بافی - راه مارو  
**چای پاره - çây-pâre** - نام دهستانی است از بخش قره ضیاالدین شهرستان خوی - کوهستانی و هوای آن معتدل مالاریائی و ساکنین آن شیعه - ترکی است .  
 رودخانه مهم این دهستان عبارت از رود آق چای که از کوههای مرزی ایران و ترکیه سرچشمه گرفته پس از عبور از دهستان الوندوسگمن آباد داخل این دهستان گردیده پس از مشروب نمودن زمینهای زراعتی در قریه مراکند به قطور چای ملحق شده به رودخانه ارس می ریزد قنات و چشمه سارهای خیلی گوارا در این دهستان وجود دارد که بمصرف آشامیدن و زراعت میرسد .  
 از ۶ آبادی بزرگ و کوچک تشکیل و جمع نفوس آن در حدود ۱۶۳۵ نفر است .  
 شغل عمده اهالی این منطقه کشاورزی و نگاهداری اغنام و احشام است .  
 قراء مهم آن عبارت از قره ضیاالدین (مرکز بخش دهستان) چورس زنگلات پامین - حاجی ار - مراکند - نعلبند - بسطام میباشد .  
 محصولات و صادرات عمده دهستان - غلات حبوبات و روغن پشم میباشد شوسه خوی بساکو از این دهستان عبور نموده بقرائی که در مسیر شوسه مزبور واقع شده اند میتوان در تمام فصل اتومبیل برد و اکثر راههای دهاات دیگر اراپهرو در فصل تابستان بامختصر تعمیر میتوان مورد استفاده قرار داده و مابقی راههای قراء مارواست .  
**چای تلوار - ( باج روان ) - çây-talvâr** - ده از دهستان کله بوز بخش میانه شهرستان میانه  
 ۲۱ ک جنوب باختری میانه - ۱۲ ک خط آهن میانه و مراغه - ۲۱ ک شوسه تبریز میانه  
 کوهستانی - معتدل - سکنه ۱۸۲ - شیعه - ترکی  
 آب از چشمه - محصول غلات حبوبات پنبه برنج بادام - شغل زراعت گلهداری - راه مارو .  
**چایقوشان - Çây-qucân** - ده جزء دهستان خورش رستم بخش شاهرود شهرستان هروآباد .  
 ۱۱ ک جنوب خاوری هشیجین - ۴۰/۵ ک شوسه هروآباد بیانه  
 کوهستانی - معتدل مالاریائی - سکنه ۱۷ - شیعه - ترکی  
 آب از رودخانه معلی - محصول غلات - راه مارو .  
**چای کسن - çây - kasan** - ده از دهستان یکانات بخش مرکزی شهرستان مرند

**چپ دره - Çap-dare** - ده از دهستان حومه بخش تکاب شهرستان مراغه .

۷ ک جنوب باختری تکاب - در مسیر اراپه رو تکاب پیرانشاه .

کوهستانی - معتدل - سکنه ۴۰۰ - سنی - کردی .

آب از چشمه - محصول غلات بادام حبوبات کرچک - شغل زراعت و گله داری - صنایع دستی گلیم بافی - راه اراپه رو .

**چپر آباد - Çapar-âbâd** - ده از دهستان حومه بخش اشنویه شهرستان رضائیه .

۱۰ ک جنوب خاوری اشنویه - ۲/۵ ک جنوب اراپه رو نالوس

دامنه - سردسیر - سکنه ۱۰۵ - سنی - کردی

آب از چشمه - محصول غلات توتون - شغل زراعت گله داری - صنایع دستی جاجیم بافی - راه مالرو .

**چقق لو - Çoçoqlu** - ده از دهستان بروانان بخش ترکمان شهرستان میانه

۱۳ ک جنوب خاوری ترکمان - ۳ ک شوسه میانه تبریز

کوهستانی - معتدل - سکنه ۶۸۶ - شیعه - ترکی

آب از چشمه - محصول غلات نخود عدس - شغل زراعت گله داری راه اراپه رو

**چپو - Çapow** - ده از دهستان چهاردولی بخش مرکزی شهرستان مراغه

۸۲ ک جنوب خاوری مراغه - ۲۴/۵ ک خاور شوسه شاهین دژ بمیانندو آب

کوهستانی - معتدل - سکنه ۷۸ - سنی - کردی

آب از چشمه - محصول غلات نخود کرچک - شغل زراعت گله داری صنایع دستی جاجیم بافی - راه مالرو

**چپینی - Çapini** - ده از بخش سراسکنده شهرستان تبریز .

۹ ک جنوب سراسکنده - در مسیر خط آهن مراغه میانه .

کوهستانی - معتدل - سکنه ۲۸۷ - شیعه - ترکی .

آب از چشمه ورودخانه محصول غلات حبوبات - شغل زراعت گله داری راه مالرو .

**چتاب آقا کریم - Çetâb-âqâ-karim** - ده از دهستان گرم

بخش ترک شهرستان میانه

۱۳ ک جنوب خاوری بخش - ۴ ک شوسه خلخال میانه

کوهستانی - معتدل - سکنه ۳۰۲ - شیعه - ترکی

آب از چشمه - محصول غلات عدس نخود - شغل زراعت گله داری راه مالرو

**چتاب حسینخان - Çetâb-hoseyn-xân** - ده از دهستان گرم

بخش ترک شهرستان میانه

۱۴ ک جنوب خاوری بخش - ۴ ک شوسه خلخال میانه .

کوهستانی - معتدل - سکنه ۶۳۹ - شیعه - ترکی

آب از چشمه ورود گرم - محصول غلات عدس نخود - شغل زراعت و گله داری - راه مالرو

۴۰ ک شمال باختری مرند - ۱۴/۵ ک شوسه جلفا تبریز

کوهستانی - معتدل - سکنه ۵۹۰ - شیعه - ترکی

آب از رودخانه وقتات - محصول غلات حبوبات صیفی - شغل زراعت گله داری - راه مالرو .

**چای کندی - Çay-kandi** - ده جزء دهستان اوزومدل بخش ورزقان شهرستان اهر

۷ ک جنوب ورزقان - ۶/۵ ک اراپه رو تبریز باهر

کوهستانی - معتدل - سکنه ۵۵۴ - شیعه - ترکی

آب از چشمه - محصول غلات و حبوبات - شغل زراعت و گله داری صنایع دستی گلیم بافی - راه مالرو

**چای کندی** - ده جزء دهستان حومه بخش مرکزی شهرستان اهر

۳۵/۵ ک باختری اهر - ۱۳/۵ ک شوسه تبریز اهر

کوهستانی - معتدل - سکنه ۴۳۷ - شیعه - ترکی

آب از چشمه ورودخانه سرند - محصول غلات و حبوبات - شغل زراعت و گله داری - صنایع دستی گلیم بافی - راه مالرو .

**چای کندی** - ده جزء دهستان گرمادوز بخش کلیبر شهرستان اهر

۱۰/۵ ک خاور کلیبر - ۱۰/۵ ک شوسه اهر کلیبر

کوهستانی - معتدل - سکنه ۲۷۷ - شیعه - ترکی

آب از رودخانه مفاس و چشمه - محصول غلات - شغل زراعت و گله داری صنایع دستی گلیم بافی - راه مالرو .

**چای کندی** - ده جزء دهستان دیزمار خاوری بخش ورزقان شهرستان اهر

۳۲ ک شمال ورزقان - ۳۰ ک اراپه رو تبریز باهر

کوهستانی - معتدل - سکنه ۱۲۸ - شیعه - ترکی

آب از رودخانه ونستان - محصول غلات انکورانار وانجیر - شغل زراعت و گله داری - صنایع دستی جاجیم بافی عالی - راه مالرو

**چبق لو - Çoboqlu** - ده از دهستان قوربچای بخش قره آغاچ شهرستان مراغه .

۲۸ ک شمال باختری قره آغاچ - ۱۰ ک جنوب شوسه مراغه میانه

کوهستانی - معتدل - سکنه ۳۸۰ - شیعه - ترکی

آب از چشمه - محصول غلات نخود - شغل زراعت - صنایع دستی جاجیم بافی - راه مالرو .

**چبن لو - Çebenlu** - ده از دهستان سراجو بخش مرکزی شهرستان مراغه .

۳۷ ک خاور مراغه - ۱ ک شمال راه اراپه رو مراغه بقره آغاچ .

کوهستانی - معتدل سالم - سکنه ۴۸۴ - شیعه - ترکی .

آب از چشمه - محصول غلات نخود - شغل زراعت - صنایع دستی جاجیم بافی - راه مالرو .

**چچك - Çeçak** - ده از دهستان حومه بخش شاهپور شهرستان خوی

۸ك شمال شاهپور - در مسیر شوشه شاهپور بخوی

جلگه - معتدل - سکنه ۲۰۶ - شیعه سنی - ترکی

آب از چشمه - محصول غلات حبوبات بزرگ - شغل زراعت و گلهداری

صنایع دستی جاجیم بافی - راه شوشه

**چچگلوی بخش قلعه - Çeçaglu-y-baxc-qał'e** - ده از

دهستان نازلو بخش حومه شهرستان رضاییه

۱۰/۵ك شمال خاوری رضاییه - در مسیر اراپه رو رضاییه به آدا

جلگه - معتدل مالاریائی - سکنه ۱۳۰ - شیعه - ترکی

آب از قنات و شهر حاجی - محصول غلات کشمش چندر حبوبات - شغل

زراعت - صنایع دستی جوراب بافی - راه اراپه رو

**چچگلوی حاجی آقا - Çeçaglu-y-hâji-âqâ** - ده از دهستان

نازلو بخش حومه شهرستان رضاییه

۸ك شمال رضاییه - ۳/۵ك شوشه رضاییه بشاهپور

جلگه - معتدل مالاریائی - سکنه ۱۴۴ - شیعه - ترکی

آب از قنات و شهر حاجی - محصول غلات کشمش توتون چندر حبوبات

شغل زراعت - صنایع دستی جوراب بافی - راه اراپه رو

**چچگلوی منصور - Çeçaglu-y-mansur** - ده از دهستان

نازلو بخش حومه شهرستان رضاییه

۹ك شمال خاوری رضاییه - ۷ك شمال شوشه رضاییه گلما نغانه

جلگه - معتدل مالاریائی - سکنه ۱۵۰ - شیعه - ترکی

آب از قنات و دره - محصول غلات توتون چندر کشمش - شغل زراعت

صنایع دستی جوراب بافی - راه اراپه رو

**چخماق - Çaxmâq** - ده از دهستان آند بخش حومه شهرستان

خوی

۶۱ك شمال باختری خوی - ۳ك شمال راه عمومی کرکش به آند

کوهستانی - سردسیر سالم - سکنه ۱۱۸ - سنی - کردی

آب از چشمه - محصول غلات - شغل زراعت و گلهداری - صنایع دستی

جاجیم بافی - راه مارلو

**چخماق بلاغ - Çaxmâq-bolâq** - ده از دهستان حومه بخش

مرکزی شهرستان اهر

۳۵/۵ك باختر اهر - ۱۳ك شوشه تبریز اهر

کوهستانی - معتدل - سکنه ۵۰۷ - شیعه - ترکی

آب از چشمه - محصول غلات - شغل زراعت و گلهداری - صنایع دستی

کلیم بافی - راه مارلو

در دو محل بفاصله يك كيلومتر بنام چخماق بلاغ بالا و پائین مشهور و

سکنه چخماق بلاغ بالا ۳۲۸ نفر میباشد

**چخماقلو - Çaxmâqlu** - ده از دهستان کچلرات بخش پلدشت

شهرستان ماکو

۳۶ك جنوب کچلرات - ۶ك شمال اراپه رو نازیک

دامنه - معتدل مالاریائی - سکنه ۱۲۵ - شیعه - ترکی

آب از قنات و چشمه - محصول غلات پنبه - شغل زراعت و گلهداری -

صنایع دستی جاجیم بافی - راه مارلو

دو آبادی نزدیک هم بنام چخماقلوی بالا و پائین مشهورند

**چخمور - Çoxmûr** - ده از دهستان کله بو بخش مرکزی

شهرستان میانه

۳۳ك جنوب باختری میانه - ۳۳ك شوشه میانه تبریز

کوهستانی - معتدل - سکنه ۲۰۰ - شیعه - ترکی

آب از چشمه - محصول غلات نخود عدس برزک - شغل زراعت گله -

داری - راه مارلو

**چراغ ابدال - Çerâq-abdâl** - ده از دهستان حومه بخش

شاهین دژ شهرستان مراغه

۱۴ك جنوب شاهین دژ - ۱۵ك باختر اراپه رو شاهین دژ تکاب

کوهستانی - معتدل سالم - سکنه ۱۷۶ - سنی - کردی

آب از چشمه - محصول غلات کرچک بادام حبوبات - شغل زراعت گله

داری - صنایع دستی جاجیم بافی - راه مارلو

**چراغ تپه - Çerâq-tape** - ده از دهستان احمد آباد بخش تکاب

شهرستان مراغه

۳۲ك شمال خاوری تکاب - ۶ك شمال اراپه رو نصرت آباد به تکاب

کوهستانی - معتدل - مالاریائی - سکنه ۶۱۱ - شیعه - ترکی

آب از چشمه سارها - محصول غلات بادام حبوبات کرچک - شغل زراعت

و گلهداری - صنایع دستی جاجیم بافی - راه مارلو

در دو محل بفاصله ۲ كيلومتر بنام چراغ تپه بالا و پائین مشهور و

سکنه چراغ تپه پائین ۱۰۴ نفر میباشد

**چراغچی - Çerâqçi** - ده از دهستان آتش بیگ بخش سراسکند

شهرستان تبریز

۲۲ك باختر سراسکند - ۲۰ك شوشه میانه تبریز

کوهستانی - معتدل - سکنه ۶۷۶ - شیعه - ترکی

آب از رودخانه - محصول غلات حبوبات - شغل زراعت گله داوی

راه مارلو

**چراغلو - Çerâqlu** - ده جز دهستان اوزومدل بخش ورزقان

شهرستان اهر

۸ك جنوب ورزقان - ۷ك اراپه رو تبریز باهر

کوهستانی - معتدل - سکنه ۳۵۸ - شیعه - ترکی

آب از چشمه - محصول غلات و حبوبات - شغل زراعت و گلهداری -

صنایع دستی کلیم بافی - راه مارلو

**چراغیل - Çerâqil** - ده از دهستان حومه بخش اسکو

شهرستان تبریز

۲۱ك جنوب اسکو - ۱۴ك شوشه تبریز دهغورقان

جلگه - معتدل - سکنه ۵۲۰ - شیعه - ترکی

آب از چشمه - محصول غلات بادام - شغل زراعت گله داری - راه

مارلو

**چرقلو - Çertaqlu** -- ده از دهستان چهاراویماق بخش قره آغاچ شهرستان مراغه

۲۷ ک شمال باختری قره آغاچ - ۳ ک شمال شوسه مراغه بمیان کوهستانی - معتدل مالاریائی - سکنه ۴۴۴ - شیعه - ترکی  
آب از چشمه سار - محصول غلات نخود بزرگ - شغل زراعت - صنایع دستی  
قرش و جاجیم بافی - راه مارو

**چرچر - ÇerÇer** - ده از حومه بخش زنوز شهرستان مرند  
۱۵ ک شمال مرند - در مسیر شوسه و خط آهن مرند جلغا  
جلگه - سردسیر - سکنه ۱۰۰ - شیعه - ترکی  
آب از رودخانه و چشمه - محصول غلات ارزن - شغل زراعت گلهداری  
راه شوسه - در این ده ایستگاه توقف ترن برای آبیگری بمدت ۵  
دقیقه وجود دارد

**چرچرا - ÇerÇerâ** - ده از دهستان چهاراویماق بخش قره آغاچ شهرستان مراغه .

۳۶۱۵ ک جنوب خاوری قره آغاچ - ۵۰ ک جنوب شوسه مراغه بمیان کوهستانی - معتدل مالاریائی - سکنه ۹۰ - شیعه - ترکی  
آب از چشمه - محصول غلات - شغل زراعت - صنایع دستی جاجیم بافی  
راه مارو

**چرچرو - ÇerÇeru** - ده از دهستان یافت بخش هوراند شهرستان اهر

۳۰ ک جنوب خاوری هوراند - ۳۲ ک شوسه اهر کلپیر  
کوهستانی - معتدل - سکنه ۳ - شیعه - ترکی  
آب از چشمه - محصول غلات - شغل زراعت - راه مارو  
محل سکنی ایل چینکلو (این ده را چرچر نیز میگویند)

**چرچالو - ÇerÇalu** - ده از دهستان مرحدت آباد بخش میاندوآب شهرستان مراغه

۱۹ ک شمال باختری میاندوآب - ۱۵ ک باختر ارا بهرو میاندوآب بیناب  
جلگه - معتدل مالاریائی - سکنه ۳۶۹ - شیعه - ترکی  
آب از زرینه رود و چاه - محصول غلات چغندر کشمش بادام - شغل زراعت  
صنایع دستی جاجیم بافی - راه مارو .

**چرچلو** - - ده از دهستان یافت بخش هوراند شهرستان اهر .  
۱۶ ک جنوب خاوری هوراند - ۲۸/۵ ک شوسه اهر کلپیر .

کوهستانی - گرمسیر مالاریائی - سکنه ۲۱۵ - شیعه - ترکی .  
آب از چشمه و رود قره سو - محصول غلات برنج پنبه سردوختی - شغل  
زراعت گلهداری - صنایع دستی فرش و گلیم بافی - راه مارو - محل  
سکنی ایل حسینکلو .

**چرک آباد - Çerk-âbâd** - ده از دهستان مرگور بخش سلوانا شهرستان رضایه .

۳۱ ک جنوب خاوری سلوانا - ۴ ک جنوب ارا بهرو دیزج بزبوه  
دره - سردسیر سالم - سکنه ۱۶۰ - سنی - کردی .

آب از کوهستان و چشمه - محصول غلات حبوبات توتون - شغل زراعت  
گلهداری - صنایع دستی جاجیم بافی - راه مارو .

**چرکنلو - Çerkenlu** - ده از دهستان گرم بخش ترک شهرستان  
میانه .

۹ ک جنوب خاوری بخش - ۹ ک شوسه میانه خلخال .  
کوهستانی - معتدل - سکنه ۴۱۴ - شیعه - ترکی .  
آب از چشمه رود گرم - محصول غلات عدس نخود - شغل زراعت گلهداری  
راه مارو .

**چرلو - Çerlu** - ده از حومه بخش سراسکند شهرستان تبریز .  
۱۲ ک شمال سراسکند - ۱۲ شوسه سراسکند به سیاه چمن .  
کوهستانی - معتدل - سکنه ۲۷۰ - شیعه - ترکی .  
آب از چشمه - محصول غلات حبوبات پنبه - شغل زراعت گلهداری  
راه مارو .

**چرلو** - ده از دهستان ابرغان بخش مرکزی شهرستان سراب  
۱۱/۵ ک باختر سراب - ۰/۵ ک شوسه سراب تبریز .  
جلگه - معتدل - سکنه ۱۷۴ - شیعه - ترکی .

آب از چاه - محصول غلات حبوبات - شغل زراعت گلهداری - راه  
شوسه - (این ده را چری نیز میگویند)

**چرم خوران - Çarm-xorân** - ده از دهستان عباسی بخش  
بستان آباد شهرستان تبریز .

۱۸ ک جنوب خاوری بستان آباد - ۳/۵ ک شوسه میانه و تبریز .  
جلگه - سردسیر - سکنه ۷۸۵ - شیعه - ترکی .

آب از چشمه - محصول غلات درخت تبریزی یونجه - شغل زراعت گلهداری  
راه مارو - در دو محل بفاصله ۳ کیلومتر بنام چرم خوران بالا و پایین  
مشهور و سکنه چرم خوران بالا ۳۹۴ نفر میباشد .

**چرمه داش - Çarma-dâc** - ده از دهستان دودانگه بخش هوراند  
شهرستان اهر .

۲/۵ ک شمال هوراند - ۲۵ ک شوسه اهر کلپیر .  
کوهستانی - معتدل مایل بگرمی مالاریائی - سکنه ۱۲ - شیعه - ترکی  
آب از چشمه - محصول غلات - شغل زراعت گلهداری - راه مارو .

**چرون - Çoron** - ده از دهستان تیرچائی بخش ترکمان شهرستان  
میانه .

۱۷ ک شمال خاوری بخش - ۱۷ ک شوسه میانه تبریز .  
کوهستانی - معتدل - سکنه ۵۰۲ - شیعه - ترکی .  
آب از رود ایشلق - محصول غلات نخود عدس بزرگ - شغل زراعت  
گلهداری - راه مارو .

**چرور - Çarur** - ده از دهستان کندوان بخش ترک شهرستان میانه  
۴ ک شمال باختری ترک - ۱۵ ک شوسه میانه تبریز .

کوهستانی - معتدل - سکنه ۸۴۸ - شیعه - ترکی .  
آب از چشمه و رود ترک - محصول غلات عدس نخود - شغل زراعت  
گلهداری - راه مارو .

**چریق-Çariq** - ده از دهستان میشه پاره بخش کلیبر شهرستان اهر .  
 ۱۴ ك باختری کلیبر - ۱۴ ك شوسه اهر کلیبر .  
 کوهستانی - معتدل - سکنه ۶۳ - شیمه - ترکی .  
 آب از رودخانه قره سو و چشمه - محصول غلات میوه جنگلی - شغل  
 زراعت گله داری - صنایع دستی گلیم بافی - راه مالرو .  
**چشمقان-Çecmaqân** - ده از دهستان دیزمار خاوری بخش  
 ووزقان شهرستان اهر .  
 ۳۳ ك شمال باختری - ۲۷ ك ارا به روتبریز باهر .  
 کوهستانی - معتدل - سکنه ۹۷ - شیمه - ترکی .  
 آب از چشمه - محصول غلات - شغل زراعت گله داری - راه مالرو .  
**چشمه-Çecme** - ده از دهستان ولدیان بخش حومه شهرستان خوی  
 ۱۵ ك شمال خاوری خوی - ۲ ك جنوب شوسه مرند بغوی .  
 دامنه - معتدل مالاریائی - سکنه ۱۹۸ - شیمه - ترکی .  
 آب از چشمه - محصول غلات حبوبات - شغل زراعت - صنایع دستی  
 جوراب بافی - راه مالرو .  
**چشمه ربط-Çecme-rabat** - ده از دهستان کلاس بخش سردشت  
 شهرستان مهاباد .  
 ۱۰/۵ ك شمال خاوری سردشت - ۱ ك خاور شوسه سردشت به مهاباد  
 کوهستانی - معتدل سالم - سکنه ۵۱۴ - سنی - کردی .  
 آب از چشمه - محصول غلات توتون - شغل زراعت گله داری - راه مالرو  
**چشمه کش-Çecme-kec** - ده از دهستان گرم بخش ترک  
 شهرستان میانه .  
 ۱۵ ك خاور بخش - ۲۲ ك شوسه خلخال میانه .  
 کوهستانی - معتدل - سکنه ۶۶ - شیمه - ترکی .  
 آب از چشمه و رود گرم - محصول غلات عدس نخود سیاه - شغل زراعت  
 گله داری - راه مالرو .  
**چشمه کنان-Çecme-konân** - ده از دهستان تسوج بخش  
 شبستر شهرستان تبریز .  
 ۴۵ ك شمال باختری شبستر - ۲ ك شوسه صوفیان شاهپور .  
 جلگه - معتدل - سکنه ۵۹۶ - شیمه - ترکی .  
 آب از چشمه - محصول غلات حبوبات - شغل زراعت گله داری - راه ارا به رو  
**چشمه گل-Çecme-gol** - ده از دهستان حومه بخش اشنویه  
 شهرستان رضایه .  
 ۱۱/۵ ك خاور اشنویه - ۰/۵ ك جنوب شوسه اشنویه نده .  
 جلگه - سردسیر - سکنه ۱۶۹ - سنی - کردی .  
 آب از رودخانه اشنویه - محصول غلات حبوبات توتون - شغل زراعت  
 گله داری - راه مالرو .  
**چشمه وزان-Çacme-vazân** - ده از دهستان حومه بخش  
 مرکزی شهرستان اهر .  
 ۹ ك جنوب باختری اهر - ۲/۵ ك شوسه تبریز اهر .

کوهستانی - معتدل - سکنه ۵۰۷ - شیمه - ترکی .  
 آب از چشمه - محصول غلات حبوبات سردرنتی - شغل زراعت گله داری  
 صنایع دستی فرش و گلیم بافی - راه مالرو .  
**چغوش-Çaquc** - ده از دهستان راز لیق بخش مرکزی شهرستان  
 سراب .  
 ۳ ك شمال سراب - ۳ ك شوسه سراب اردبیل .  
 جلگه - معتدل - سکنه ۱۰۹۵ - شیمه - ترکی .  
 آب از چشمه - محصول غلات حبوبات - شغل زراعت گله داری - راه ارا به رو  
**چقال مصطفی-Çaqqâl-mostafâ** - ده از دهستان حومه  
 بخش سلموز شهرستان رضایه .  
 ۱۸ ك جنوب خاوری نده - ۷ ك جنوب شوسه نده مهاباد .  
 جلگه باطلاقی - معتدل مالاریائی - سکنه ۱۹۱ - سنی - کردی .  
 آب از گدار - محصول غلات چغندر توتون حبوبات برنج - شغل زراعت  
 گله داری - صنایع دستی جاجیم بافی - راه ارا به رو .  
**چقو نگش-Çaquc-ganec** - ده از دهستان اجارود بخش  
 گرمی شهرستان اردبیل .  
 ۹ ك جنوب گرمی - ۷ ك شوسه گرمی بیله سوار .  
 جلگه - گرمسیر - سکنه ۴۰۴ - شیمه - ترکی .  
 آب از چشمه - محصول غلات حبوبات - شغل زراعت گله داری - راه مالرو .  
**چکن-Çekan** - ده از دهستان آتش بیك بخش سراسکند شهرستان  
 تبریز .  
 ۳۰ ك باختر سراسکند - ۱۴ ك خط آهن میانه مراغه .  
 کوهستانی - معتدل - سکنه ۲۴۳ - شیمه - ترکی .  
 آب از چشمه و رودخانه - محصول غلات حبوبات - شغل زراعت  
 گله داری - راه مالرو .  
**چکو-Çaku** - ده از دهستان منگور بخش حومه شهرستان مهاباد  
 ۵۵ ك جنوب باختری مهاباد - ۳۶ ك باختر شوسه مهاباد به سردشت .  
 کوهستانی - سردسیر سالم - سکنه ۱۶۷ - سنی - کردی .  
 آب از رودخانه بادین آباد - محصول غلات توتون حبوبات - شغل  
 زراعت و گله داری - صنایع دستی جاجیم بافی - راه مالرو .  
**چگان-Çagan** - ده از دهستان سراجو بخش مرکزی شهرستان مراغه  
 ۱۱ ك جنوب خاوری مراغه - ۱ ك شمال راه ارا به رو مراغه بقره آغاج .  
 دره - معتدل - سکنه ۵۹۷ - شیمه - ترکی .  
 آب از رودخانه چکان - محصول غلات چغندر توتون کشمش بادام  
 کرچک - شغل زراعت - صنایع دستی کرباس بافی - راه مالرو .  
**چلاقو-Çolaqlu** - ده از دهستان کله بوز بخش مرکزی شهرستان  
 میانه .  
 ۲۲ ك جنوب خاوری میانه - ۵ ك شوسه میانه تبریز .  
 کوهستانی - معتدل - سکنه ۲۹۷ - شیمه - ترکی .  
 آب از چشمه - محصول غلات - شغل زراعت گله داری - راه مالرو .

**چلان-Çelân** - ده‌جړه دهستان حومه بخش مرکزی شهرستان اهر .  
 ۱۴ ک باختر اهر - ۳ ک شوسه تبریز اهر  
 کوهستانی - معتدل مایل گرمی مالاریایی - سکنه ۸۹ - شیعه - ترکی  
 آب از رودخانه اهر و چشمه - محصول غلات و سردرختی - شغل زراعت  
 و گله‌داری - راه مارو .

**چانبر - Çalanbar** - ده از دهستان گیوی بخش سنجید شهرستان  
 هرو آباد .  
 ۱۰ ک خاور مرکز بخش (گیوی) - ۱۰ ک شوسه هرو آباد میانه .  
 کوهستانی - سردسیر - سکنه ۲۷۸ - شیعه - ترکی کردی ;  
 آب از چشمه - محصول غلات حبوبات - شغل رزاعت گله‌داری  
 راه مارو .

دارای مزارع و مراتع در کوه‌های طالش (محل سکنی ایل شاطرانلو)  
**چلونند-Çelvand** - ده از دهستان مرکزی بخش آستارا شهرستان  
 اوردیل .  
 ۱۵ ک جنوب آستارا - در مسیر شوسه آستارا بهلوی .  
 جنگل - گرمسیر رطوبی مالاریایی - سکنه ۱۴۸۱ - شیعه و سنی -  
 طالشی و ترکی خلجی

آب از رودخانه و قنات - محصول برنج صیقلی کاری غلات - شغل زراعت  
 گله‌داری و تهیه ذغال از چوب جنگل - راه شوسه (محل سکنی ایل چلونند)  
**چله خانه-Çella-xâne** - ده از دهستان صوفیان بخش شستر  
 شهرستان تبریز  
 ۷ ک خاور شستر - ۲ ک شوسه و خط آهن تبریز مرند .  
 کوهستانی - سردسیر - سکنه ۳۸۹ - شیعه - ترکی .  
 آب از چشمه و قنات - محصول غلات حبوبات - شغل زراعت گله‌داری  
 راه ارا به رو .

در دو محل بفاصله ۲ ک بنام چله خانه بالا و پایین مشهور سکنه چله  
 خانه بالا ۳۱۸ نفر می‌باشد .

**چله خانه** - ده‌جړه دهستان کلپیر بخش کلپیر شهرستان اهر .  
 ۱۱ ک جنوب خاوری کلپیر - ۵ ک شوسه اهر کلپیر .  
 کوهستانی - معتدل - سکنه ۲۱ - شیعه - ترکی .  
 آب از چشمه - محصول غلات - شغل زراعت و گله‌داری - راه مارو .

**چله خانه** - ده از دهستان آغمیون بخش مرکزی شهرستان سراب  
 ۳ ک شمال خاوری سراب - ۸ ک شوسه سراب اردبیل .  
 جلگه - معتدل - جدید الاحداث سکنه ۱۲۲ - شیعه - ترکی .  
 آب از کهریز - محصول غلات حبوبات - شغل زراعت و گله‌داری  
 راه مارو .

**چله ناب-Çella-nâb** - ده‌جړه دهستان اوزمدل بخش ورزقان  
 شهرستان اهر .  
 ۱۴ ک شمال خاوری ورزقان - ۱۰ ک ارا به و تبریز باهر .  
 کوهستانی - معتدل - سکنه ۲۷۶ - شیعه - ترکی .

آب از چشمه - محصول غلات حبوبات - شغل زراعت و گله‌داری - صنایع  
 دستی جاجیم و گلیم بافی - راه ارا به رو .

۲۵ ک شمال باختری میاندو آب - ۲۰ ک شمال شوسه میاندو آب به بااد .  
 جلگه - معتدل مالاریایی - سکنه ۴۴۸ - شیعه - ترکی .  
 آب از زربنه رود و سبیم رود - محصول غلات چغندر کشمش حبوبات - شغل  
 زراعت - صنایع دستی گلیم بافی - راه مارو .

**چلیک-Çelik** - ده از دهستان مرحمت آباد بخش میاندو آب شهرستان  
 مراغه .  
 ۲۵ ک شمال باختری میاندو آب - ۲۰ ک شمال شوسه میاندو آب به بااد .  
 جلگه - معتدل مالاریایی - سکنه ۴۴۸ - شیعه - ترکی .  
 آب از زربنه رود و سبیم رود - محصول غلات چغندر کشمش حبوبات - شغل  
 زراعت - صنایع دستی گلیم بافی - راه مارو .

**چلیک** - ده جزء دهستان اجارود بخش گرمی شهرستان اوردیل .  
 ۱۲ ک جنوب خاوری گرمی - ۱۲ ک شوسه گرمی بیله سوار .  
 جلگه - گرمسیر - سکنه ۱۶۵ - شیعه - ترکی .  
 آب از چشمه - محصول غلات و حبوبات - شغل زراعت گله‌داری - راه مارو .

**چمپان-Çampân** - ده از دهستان گوی آغاج بخش شاهین دژ  
 شهرستان مراغه .  
 ۳۴ ک جنوب خاوری شاهین دژ - ۱۲ ک جنوب باختری ارا به روشاهین  
 دژ به تکاب .  
 دره - معتدل مالاریایی - سکنه ۱۹۰ - سنی - کردی .  
 آب از چشمه - محصول غلات - شغل زراعت - راه مارو .

**چمگی-Çamagi** - ده از دهستان نازلو بخش حومه شهرستان  
 رضاییه .  
 ۱۹ ک شمال خاوری رضاییه - ۷ ک خاور شوسه رضاییه بشاهپور .  
 جلگه - معتدل مالاریایی - سکنه ۲۵۰ - مسیحی - کلدانی .  
 آب از نازلوچای - محصول غلات چغندر توتون کشمش حبوبات - شغل  
 زراعت - صنایع دستی جوراب بافی - راه ارا به رو - دبستان دارد .

**چمن-Çaman** - ده از دهستان ترگور بخش سلوانا شهرستان  
 رضاییه .  
 ۱۰/۵ ک شمال باختری سلوانا - ۷ ک شمال ارا به رو گرمی .  
 دامنه و باطلاق - معتدل مالاریایی - سکنه ۸۰ - سنی - کردی .  
 آب از دره دربند - محصول غلات توتون - شغل زراعت و گله‌داری  
 راه مارو .

**چمن زمین-Çaman-zamin** - ده‌جړه دهستان مواضعغان بخش  
 ورزقان شهرستان اهر .  
 ۲۵ ک جنوب ورزقان - ۱۳ ک ارا به رو تبریز باهر .  
 کوهستانی - معتدل - سکنه ۲۵۲ - شیعه - ترکی .  
 آب از چشمه و رودخانه نهند - محصول غلات حبوبات - شغل زراعت  
 و گله‌داری - صنایع دستی جاجیم و گلیم بافی - راه مارو .

**چمن لو-Çamanlu** - ده از دهستان به به جیک بخش سیه‌چشمه  
 شهرستان ماکو .  
 ۲۴ ک شمال خاوری سیه چشمه - ۸ ک شمال ارا به رو محمدآقا .  
 کوهستانی - سردسیر سالم - سکنه ۹۰ - شیعه - ترکی .  
 آب از چشمه - محصول غلات - شغل زراعت و گله‌داری - راه مارو .

آب از چشمه - محصول غلات حبوبات - شغل زراعت و گله‌داری - صنایع  
 دستی جاجیم و گلیم بافی - راه ارا به رو .

**چلیک-Çelik** - ده از دهستان مرحمت آباد بخش میاندو آب شهرستان  
 مراغه .  
 ۲۵ ک شمال باختری میاندو آب - ۲۰ ک شمال شوسه میاندو آب به بااد .  
 جلگه - معتدل مالاریایی - سکنه ۴۴۸ - شیعه - ترکی .  
 آب از زربنه رود و سبیم رود - محصول غلات چغندر کشمش حبوبات - شغل  
 زراعت - صنایع دستی گلیم بافی - راه مارو .

**چلیک** - ده جزء دهستان اجارود بخش گرمی شهرستان اوردیل .  
 ۱۲ ک جنوب خاوری گرمی - ۱۲ ک شوسه گرمی بیله سوار .  
 جلگه - گرمسیر - سکنه ۱۶۵ - شیعه - ترکی .  
 آب از چشمه - محصول غلات و حبوبات - شغل زراعت گله‌داری - راه مارو .

دارای مزارع و مراتع در کوه‌های طالش (محل سکنی ایل شاطرانلو)  
**چلونند-Çelvand** - ده از دهستان مرکزی بخش آستارا شهرستان  
 اوردیل .  
 ۱۵ ک جنوب آستارا - در مسیر شوسه آستارا بهلوی .  
 جنگل - گرمسیر رطوبی مالاریایی - سکنه ۱۴۸۱ - شیعه و سنی -  
 طالشی و ترکی خلجی

آب از رودخانه و قنات - محصول برنج صیقلی کاری غلات - شغل زراعت  
 گله‌داری و تهیه ذغال از چوب جنگل - راه شوسه (محل سکنی ایل چلونند)  
**چله خانه-Çella-xâne** - ده از دهستان صوفیان بخش شستر  
 شهرستان تبریز  
 ۷ ک خاور شستر - ۲ ک شوسه و خط آهن تبریز مرند .  
 کوهستانی - سردسیر - سکنه ۳۸۹ - شیعه - ترکی .  
 آب از چشمه و قنات - محصول غلات حبوبات - شغل زراعت گله‌داری  
 راه ارا به رو .

در دو محل بفاصله ۲ ک بنام چله خانه بالا و پایین مشهور سکنه چله  
 خانه بالا ۳۱۸ نفر می‌باشد .

**چله خانه** - ده‌جړه دهستان کلپیر بخش کلپیر شهرستان اهر .  
 ۱۱ ک جنوب خاوری کلپیر - ۵ ک شوسه اهر کلپیر .  
 کوهستانی - معتدل - سکنه ۲۱ - شیعه - ترکی .  
 آب از چشمه - محصول غلات - شغل زراعت و گله‌داری - راه مارو .

**چله خانه** - ده از دهستان آغمیون بخش مرکزی شهرستان سراب  
 ۳ ک شمال خاوری سراب - ۸ ک شوسه سراب اردبیل .  
 جلگه - معتدل - جدید الاحداث سکنه ۱۲۲ - شیعه - ترکی .  
 آب از کهریز - محصول غلات حبوبات - شغل زراعت و گله‌داری  
 راه مارو .

**چله ناب-Çella-nâb** - ده‌جړه دهستان اوزمدل بخش ورزقان  
 شهرستان اهر .  
 ۱۴ ک شمال خاوری ورزقان - ۱۰ ک ارا به و تبریز باهر .  
 کوهستانی - معتدل - سکنه ۲۷۶ - شیعه - ترکی .

**چناب - Sennâb** - ده مرکز دهستان دیکله بخش هوراند شهرستان اهر .

۵/۵ ک جنوب هوراند - ۲۰ ک شوسه اهر کلبر .

کوهستانی - معتدل - سکنه ۱۵۴۱ - شیمه - ترکی .

آب از چشمه - محصول غلات و سردختی و حبوبات - شغل زراعت کله داری - راه مالرو .

**چنار - Çenâr** - ده از دهستان شیرامین بخش دهخوار قان شهرستان تبریز .

۲۴ ک جنوب خاوری بخش - ۱۵ ک تاخوسه مراغه به تبریز .

جلگه - معتدل - سکنه ۵۳۲ - شیمه - ترکی .

آب از چشمه - محصول غلات توتون کشمش بادام - شغل زراعت و کله داری - راه مالرو .

**چنار** - ده جزء دهستان خورش رستم بخش شاهرود شهرستان هروآباد .

۱۰/۵ ک شمال باختری هسجین - ۱۷/۵ ک شوسه هروآباد میانه .

کوهستانی - معتدل - سکنه ۲۵۲ - شیمه - ترکی .

آب از چشمه - محصول غلات سردختی - شغل زراعت و کله داری راه مالرو .

**چنار** - ده جزء دهستان تیرچائی بخش ترکمان شهرستان میانه .

۲۲ ک خاور بخش - ۲ ک شوسه تبریز میانه

کوهستانی - معتدل - سکنه ۱۶۵ - شیمه - ترکی .

آب از چشمه - محصول غلات حبوبات - شغل زراعت و کله داری راه ارا به رو .

**چنار** - ده جزء دهستان انکوت بخش گرمی شهرستان اردبیل .

۲۰ ک شمال باختر گرمی - ۱۰ ک شوسه گرمی به اردبیل .

دشت - گرمسیر - سکنه ۱۰۳ - شیمه - ترکی .

آب از چشمه - محصول غلات حبوبات - شغل زراعت و کله داری راه مالرو .

**چناب - Çanâq** - ده جزء دهستان گرمادوز بخش کلبر شهرستان اهر .

۳۶ ک شمال خاوری کلبر - ۳۶ ک شوسه اهر کلبر .

کوهستانی - معتدل - سکنه ۱۸۸ - شیمه - ترکی .

آب از چشمه و رودخانه سلین چای - محصول غلات - شغل زراعت و کله داری - راه مالرو .

**چناب بلاغ - Çanâq-bolâq** - ده از دهستان قوریچای بخش قره آغاج شهرستان مراغه .

۳۵ ک شمال باختری قره آغاج - ۹ ک جنوب شوسه مراغه به میانه .

کوهستانی - معتدل مالاریائی - سکنه ۴۵۰ - شیمه - ترکی .

آب از چشمه - محصول غلات نخود بزرک - شغل زراعت - صنایع دستی جاجیم بافی - راه مالرو - در دو محل بفاصله ۱ ک بنام

چناب بلاغ بامین و بالامشهور - سکنه چناب بلاغ بالا ۲۵۰ میباشد .

**چناب بلاغ** - ده از دهستان مشکین خاوری بخش مرکزی شهرستان مشکین شهر .

۲۷ ک جنوب خاوری مشکین شهر - ۱۱ ک شوسه اردبیل مشکین شهر .

جلگه - معتدل - سکنه ۳۸۰ - شیمه - ترکی .

آب از بیلاق سو - محصول غلات حبوبات - شغل زراعت کله داری راه مالرو .

**چناب بلاغ** - ده از دهستان بروانان بخش ترکمان شهرستان میانه .

۹ ک خاور بخش - ۲ ک شوسه میانه تبریز .

کوهستانی - معتدل - سکنه ۳۵۴ - شیمه - ترکی .

آب از چشمه - محصول غلات حبوبات - شغل زراعت و کله داری راه ارا به رو .

**چناب بلاغ** - ده جزء دهستان مغان بخش گرمی شهرستان اردبیل .

۴۵ ک شمال خاوری گرمی - کنار شوسه بیله سوار به اصلاندوز .

کوهستانی - گرمسیر - سکنه ۸۰ - شیمه - ترکی .

آب از چشمه - محصول غلات و حبوبات - شغل زراعت کله داری راه شوسه .

**چنابچی - Çanâqçi** - ده جزء دهستان کیوان بخش خداآفرین شهرستان تبریز .

۹ ک خاوری خدا آفرین - ۳۳ ک شوسه اهر کلبر .

کوهستانی - گرمسیر مالاریائی - سکنه ۵۱ - شیمه - ترکی .

آب از چشمه - محصول غلات - شغل زراعت کله داری - راه مالرو .

**چنار سیده حجر م - Çenâr-seyyed-moharram** - ده از دهستان خروسلو بخش گرمی شهرستان اردبیل .

۴۵ ک شمال گرمی - در مسیر شوسه بیله سوار اصلاندوز .

جلگه - گرمسیر - سکنه ۶۵ - شیمه - ترکی .

آب از چشمه و رودخانه در آورد - محصول غلات حبوبات - شغل زراعت کله داری - راه شوسه .

**چنارلق - Çenârleq** - ده جزء دهستان خورش رستم بخش شاهرود شهرستان هروآباد

۲۶ ک جنوب خاوری هسجین - ۴۶ ک شوسه هروآباد میانه

کوهستانی - معتدل - سکنه ۳۵۳ - شیمه - ترکی

آب از چشمه - محصول غلات و حبوبات و بنبه و سردختی - شغل زراعت و کله داری - صنایع دستی جاجیم بافی - راه مالرو

**چنابقلو - Çanâqlu** - ده از دهستان نازلو بخش حومه شهرستان رضایه

۱۸ ک شمال باختری رضایه - ۱ ک باختر شوسه رضایه بشاهپور

جلگه - معتدل مالاریائی - سکنه ۲۴۰ - شیمه - ترکی

آب از نازلوچای - محصول غلات چغندر توتون حبوبات کشمش - شغل زراعت - صنایع دستی جوراب بافی - راه مالرو

آب از چشمه و کوه - محصول غلات حبوبات بارام - شغل زراعت و گل  
داری - راه مارو

**چوان** - ده از دهستان سراجو بخش مرکزی شهرستان مراغه.

۸/۵ ک خاور مراغه - هک شمال شوسه مراغه بمیان

کوهستانی - معتدل سالم - سکنه ۳۶۲ - شیعه - ترکی

آب از چشمه سارها - محصول غلات توتون نخود - شغل زراعت صنایع  
دستی کرباس بافی - راه مارو

**چوپانقره** - Çupân-qare - ده از دهستان دیزجر و بخش عجیبشیر  
شهرستان مراغه

۶/۵ ک شمال عجیبشیر - ۲ خاور شوسه مراغه به آذر شهر

دره - کوهستانی - معتدل مالاریائی - سکنه ۱۸۵ - شیعه - ترکی

آب از چشمه - محصول غلات کشمش بادام زردالو - شغل زراعت  
راه مارو

**چوپانلار حسینکلو** - Çupân-lâr-hoseynaklu - ده از  
دهستان حومه بخش مرکزی شهرستان اهر

۹/۵ ک شمال اهر - ۴ ک شوسه اهر کلپیر

کوهستانی - معتدل - سکنه ۱۱۹ - شیعه - ترکی

آب از چشمه - محصول غلات و حبوبات - شغل زراعت و گلهداری - صنایع  
دستی فرش و گلیم بافی - راه مارو

**چوپانلار سردارلو** - Çupân-lâr-sardârlu - ده جز  
دهستان حومه بخش مرکزی شهرستان اهر

۳۱ ک جنوب باختری اهر - ۵/۸ ک شوسه تبریز اهر

کوهستانی - معتدل - سکنه ۶۵۲ - شیعه - ترکی

آب از چشمه - محصول غلات و حبوبات - شغل زراعت و گلهداری - صنایع  
دستی گلیم بافی - راه مارو

**چوبدار کندی** - Çubdâr-kandi - ده از دهستان چهاراویماق  
بخش قره آغاج شهرستان مراغه

۱۵ ک خاور قره آغاج - ۲۸ ک جنوب شوسه مراغه بمیان

کوهستانی - معتدل مالاریائی - سکنه ۶۴ - شیعه - ترکی

آب از چشمه - محصول غلات بزرک - شغل زراعت - صنایع دستی جاجیم  
بافی - راه مارو

**چوبوقلو** - Çubuqlu - ده از دهستان مرحمت آباد بخش  
میانندوآب شهرستان مراغه

۲۹ ک شمال باختری میانندوآب - هک باختر راه ارا به رو میانندوآب  
به بناب

جلگه باطلاقی - معتدل مالاریائی - سکنه ۱۰۰۶ - شیعه - ترکی

آب از زربهرود و چاه - محصول غلات چغندر کشمش بادام کرچک پنبه  
شغل زراعت - صنایع دستی جاجیم بافی - راه مارو

**چنذاب** - Çanzâb - ده جز، دهستان هیر بخش مرکزی شهرستان  
اردبیل

۲۷ ک جنوب خاور اردبیل - ۸ ک شوسه اردبیل و هیر

دامنه کوه - معتدل - سکنه ۳۰۵ - شیعه - ترکی

آب از چشمه - محصول غلات حبوبات - شغل زراعت گلهداری - راه  
مارو

**چندانق قورغا** - Çanzânaq-qorqâ - ده جز، دهستان  
کلخوران بخش مرکزی شهرستان اردبیل

۶ ک خاور اردبیل - ۳ ک شوسه اردبیل آستارا

جلگه - معتدل - سکنه ۳۰۵ - شیعه - ترکی

آب از رودخانه بالخلو - محصول غلات - شغل زراعت گلهداری  
راه مارو

**چنزنق** - Çanzanaq - ده جز، دهستان مواضعخان بخش ورزقان  
شهرستان اهر

۲۸/۵ ک جنوب ورزقان - ۵/۸ ک شوسه تبریز باهر

کوهستانی - معتدل - سکنه ۳۸۷ - شیعه - ترکی

آب از چشمه - محصول غلات - شغل زراعت و گلهداری - صنایع دستی  
گلیم بافی - راه مارو

**چنگان** - Çangan - ده جز، دهستان مغان بخش گرمی شهرستان  
اردبیل

۱۸ ک جنوب خاور گرمی - ۱۵ ک شوسه گرمی به بیله سوار

کوهستانی - گرمسیر - سکنه ۲۲ - شیعه - ترکی

آب از چشمه - محصول غلات و حبوبات - شغل زراعت گلهداری  
راه مارو

**چنگه سر** - Çange-sar - ده از دهستان کردیان بخش شاهپور  
شهرستان خوی

۳۰ ک جنوب باختری شاهپور - ۴ ک جنوب راه ارا به رو شینطال

دره - سردسیر سالم - سکنه ۵۵ - سنی - کردی

آب از رودخانه زولا - محصول غلات - شغل زراعت و گلهداری - راه  
مارو

**چوان** - Çuvân - ده از دهستان سراجو بخش مرکزی شهرستان مراغه  
۱۴ ک شمال باختری مراغه - ۱۶/۵ ک شمال خاوری شوسه مراغه

دهخوارقان

دره - معتدل - سکنه ۸۶۲ - شیعه - ترکی

آب از رودخانه چارطاق - محصول غلات نخود - شغل زراعت - صنایع  
دستی جاجیم بافی - راه مارو

**چوان** - Çovân - ده جز، دهستان مهرانرود بخش بسقان آباد  
شهرستان تبریز

۱۲ ک جنوب خاوری تبریز - ۳ ک شوسه تبریز تهران

جلگه - بیلاقی سردسیر - سکنه ۵۰۸ - شیعه - ترکی



**چوبه درق - Çube-daraq** - ده از دهستان منجوان بخش خداآفرین شهرستان تبریز.

۳۵ ک جنوب باختری خداآفرین - ۳۱ ک شوسه ۱ هرکلیبر.

کوهستانی - معتدل - سکنه ۶۰ - شیعه - ترکی.

آب از رودخانه محلی - محصول غلات جنگل - شغل زراعت گله‌داری راه مارو - در دو محل بفاصله نیم کیلومتر بنام چوبه درق بالا پائین مشهور سکنه چوبه درق پائین ۶ نفر میباشد.

**چوپانلو - Çupânlu** - ده از دهستان چهار اویماق بخش قره آغاج شهرستان مراغه.

۲۳ ک شمال باختری قره آغاج - ۵ ک جنوب شوسه مراغه بیبانه.

کوهستانی - معتدل مالاریائی - سکنه ۲۹ - شیعه - ترکی.

آب از چشمه - محصول غلات نخود بزوک - شغل زراعت - صنایع دستی فرش و جاجیم بافی - راه مارو.

**چوپانلو** - ده از دهستان لکستان بخش شاهپور شهرستان خوی.

۲۸ ک شمال خاوری شاهپور - ۳/۵ ک شمال شوسه شاهپور به طسوج.

دامنه - معتدل مالاریائی - سکنه ۱۳۳ - شیعه - ترکی.

آب از چشمه - محصول غلات نمک - شغل زراعت نمک‌سازی - صنایع دستی جوراب بافی - راه مارو.

**چوپلو - Çoplu** - ده از دهستان گوی آغاج بخش شاهین دژ شهرستان مراغه.

۴۳ ک جنوب خاوری شاهین دژ - ۵ ک شمال راه ارا به رو شاهین دژ به تکاب.

دره - معتدل مالاریائی - سکنه ۱۱۵۵ - سنی - کردی.

آب از چشمه - محصول غلات حبوبات بادام کرچک ذرت - شغل زراعت

گله‌داری - صنایع دستی جاجیم بافی - راه مارو.

**چوپلوجه - Çopluje** - ده از دهستان آجراو بخش مرکزی شهرستان مراغه.

۶۳ ک جنوب خاوری مراغه - ۷ ک شمال خاوری شوسه شاهین دژ بیباندو آب

کوهستانی - معتدل مالاریائی - سکنه ۵۹۹ - شیعه - ترکی.

آب از دره جان آقا و چشمه - محصول غلات چغندر بادام حبوبات - شغل زراعت - صنایع دستی جاجیم بافی - راه مارو.

**چوخور کند - Çuxur-kand** - ده از دهستان چالدران بخش سیه چشمه شهرستان ماکو.

۷/۵ ک شمال باختری سیه چشمه - ۶/۵ ک باختر شوسه سیه چشمه به کلیسا کندی.

کوهستانی - سردسیر سالم - سکنه ۱۲۰ - سنی - کردی.

آب از چشمه - محصول غلات - شغل زراعت گله‌داری - صنایع دستی جاجیم بافی - راه مارو.

**چوراخ - Çowrâx** - ده از دهستان ولدیان بخش حومه شهرستان خوی

۴ ک جنوب خاوری خوی - ۴ ک خاور شوسه خوی بشاهپور.

جلگه کنار رود قطور - معتدل مالاریائی - سکنه ۹۵ - شیعه - ترکی.

آب از رودخانه قطور - محصول غلات حبوبات - شغل زراعت - صنایع دستی جوراب بافی - تابستان از راه ارا به رو خوی میتوان اتومبیل برد.

**چورس - Çors** - ده از دهستان جای پاره بخش قره ضیاالدین شهرستان خوی.

۷ ک جنوب خاوری قره ضیاالدین - ۳ ک خاور شوسه خوی بقره ضیاالدین دامنه - معتدل مالاریائی - سکنه ۲۰۲ - شیعه - ترکی.

آب از قنات چشمه نهر - محصول غلات حبوبات - شغل زراعت گله‌داری صنایع دستی جاجیم بافی - راه ارا به رو - تابستان از راه میرزا جلیل کندی میتوان اتومبیل برد - دبستان دارد.

**چوره - Çowre** - ده از دهستان کنار برو ز بخش صومای شهرستان رضایه.

۲۱ ک جنوب خاوری هشتیان - ۸/۵ ک جنوب باختری راه ارا به رو حماملر.

دره - سردسیر سالم - سکنه ۳۱۵ - سنی - کردی.

آب از دره - محصول غلات توتون - شغل زراعت گله‌داری - صنایع دستی جاجیم بافی - راه مارو - در دو محل بفاصله ۲ کیلومتر بنام

چوره بالا و پائین مشهور سکنه چوره پائین ۱۶۲ نفر میباشد.

**چونزق - Çunzaq** - ده از دهستان اجارود بخش گرمی شهرستان اردبیل.

۱/۵ ک باختر گرمی - ۱/۵ ک شوسه گرمی بیله سوار.

جلگه - گرمسیر - سکنه ۱۱۱ - شیعه - ترکی.

آب از چشمه - محصول غلات حبوبات - شغل زراعت گله‌داری - راه مارو

**چرزه خون - Çarze-xun** - ده از دهستان اوجان بخش بستان آباد شهرستان تبریز.

۴ ک جنوب بستان آباد - در مسیر شوسه میان تهریز.

جلگه - سردسیر - سکنه ۶۶۷ - شیعه - ترکی.

آب از دهات اوجان چای - محصول غلات سیب زمینی بونجه - شغل زراعت گله‌داری - راه مارو.

**چوغانلو - Çuqânlu** - ده از دهستان مرحمت آباد بخش میانند آب شهرستان مراغه.

۲۳ ک شمال باختری میانندو آب - ۱۵ ک شمال شوسه میانندو آب بها باد

جلگه - معتدل مالاریائی - سکنه ۱۵۶ - شیعه - ترکی.

آب از سیمین رود چاه - محصول غلات چغندر - شغل زراعت گله‌داری صنایع دستی جاجیم بافی - راه مارو.

**چوگانلو - Çowkânlu** - ده از دهستان چهار اویماق بخش قره آغاج شهرستان مراغه.

۱۳ ک شمال باختری قره آغاج - ۱۴ ک جنوب شوسه مراغه بمیانہ.  
کوهستانی - معتدل مالاریائی - سکنه ۲۰۰ - شیمه - ترکی.

آب از رودخانه قرانقو - محصول غلات نخود کشمش زرد آلو - شغل  
زراعت - صنایع دستی جاجیم بافی - راه مارو.

**چوگانزو** - ده از دهستان بهی بخش بوکان شهرستان مهاباد .  
۲۵ ک شمال خاوری بوکان - ۲۲/۵ ک خاور شوسه بوکان به میانہ و آب  
کوهستانی - معتدل مالاریائی - سکنه ۱۴۱ - سنی - کردی.

آب از چشمه - محصول غلات توتون حبوبات - شغل زراعت گله داری  
صنایع دستی جاجیم بافی - راه مارو.

**چوگکو - Cukatu** - ده از دهستان چهار اویماق بخش قره آغاج  
شهرستان مراغه.

۳۳/۵ ک جنوب خاوری قره آغاج - ۵۳ ک شمال خاوری راه ارا به رو  
شاهین دژ به تکاب .

کوهستانی - معتدل - سکنه ۲۸۸ - شیمه - ترکی.  
آب از چشمه - محصول غلات نخود بزرگ - شغل زراعت - صنایع دستی  
جاجیم بافی - راه مارو.

**چول بالو - Çul-bâlu** - ده از دهستان باسک بخش سردشت  
شهرستان مهاباد .

۱۱/۵ ک جنوب سردشت - ۱۳ ک جنوب شوسه سردشت بمهاباد.  
کوهستانی و جنگلی - معتدل مالاریائی - سکنه ۲۵ - سنی - کردی.

آب از رودخانه زاب کوچک - محصول غلات توتون مواد جنگلی - شغل  
زراعت گله داری - صنایع دستی جاجیم بافی - راه مارو.

**چولپاچای - Çovolpâ-Çây** - ده از دهستان ارشق بخش مرکزی  
شهرستان مشکین شهر .

۵۶ ک شمال خاوری مشکین شهر - ۶ ک شوسه گرمی اردبیل.  
جلگه - معتدل - سکنه ۳۹۹ - شیمه - ترکی.

آب از چشمه - محصول غلات حبوبات - شغل زراعت گله داری - راه مارو  
**چول قشلاقی - çol-qeclâqi** - ده از دهستان حومه بخش مرکزی

شهرستان اهر .

۱۵/۵ ک شمال خاوری اهر - ۶ ک شوسه اهر کلپبر.  
کوهستانی - معتدل - سکنه ۳۶۷ - شیمه - ترکی.

آب از چشمه - محصول غلات - شغل زراعت گله داری - صنایع دستی  
کلیم بافی - راه مارو.

**چوللو - collu** - ده از دهستان پنکجه بخش مرکزی شهرستان سراب  
۸ ک شمال باختری سراب - ۶ ک شوسه سراب تبریز.

جلگه - معتدل - سکنه ۵۲ - شیمه - ترکی.  
آب از چشمه - محصول غلات حبوبات - شغل زراعت گله داری - راه مارو.

**چولزو** - ده از دهستان چهار اویماق بخش قره آغاج شهرستان مراغه .  
۴۱ ک جنوب خاوری قره آغاج - ۵۵ ک شمال خاوری راه ارا به رو شاهین دژ

به تکاب

کوهستانی - معتدل - سکنه ۱۱۷ - شیمه - ترکی.  
آب از چشمه - محصول غلات نخود زرد آلو - شغل زراعت - صنایع دستی  
جاجیم و فرش بافی - راه مارو.

**چولن - Çolen** - ده جزء دهستان منجوان بخش خدا آفرین  
شهرستان تبریز

۳۲ ک جنوب باختری خدا آفرین - ۲۶ ک شوسه اهر کلپبر.  
کوهستانی - گرمسیر مالاریائی - سکنه ۵۱ - شیمه - ترکی

آب از رودخانه محلی - محصول غلات - شغل زراعت و گله داری  
راه مارو.

**چومان - Cumân** - ده از دهستان ایل تیمور بخش حومه شهرستان  
مهاباد .

۲۹/۵ ک جنوب باختری مهاباد - ۱۹ ک باختر شوسه مهاباد سردشت.  
کوهستانی - معتدل مالاریائی - سکنه ۳۵ - سنی - کردی

آب از رودخانه مهاباد - محصول غلات چغندر توتون حبوبات - شغل  
زراعت و گله داری - راه مارو.

**چومالو - Cumâlu** - ده جزء دهستان کاغذکنان بخش کاغذ  
کنان شهرستان هرو آباد

۱۵/۵ ک جنوب آتکند - ۱۶ ک شوسه میانہ زنجان  
کوهستانی - گرمسیر مالاریائی - سکنه ۲۹۶ - شیمه - ترکی

آب از سه رشته چشمه - محصول غلات و حبوبات و سردرختی  
شغل زراعت و گله داری - صنایع دستی جاجیم و کلیم بافی - راه مارو  
محل سکنی ایل رشوند .

**چومران - Çomrân** - ده از دهستان چاپاره بخش قره ضیا الدین  
شهرستان خوی

۴ ک باختر قره ضیا الدین - در سر راه شوسه خوی بماکو  
جلگه کنار آغچای - معتدل مالاریائی - سکنه ۵۳ - شیمه - ترکی

آب از آغچای - محصول غلات حبوبات - شغل زراعت و گله داری  
صنایع دستی جاجیم بافی

راه شوسه  
**چوملان - Çumlân** - ده از دهستان شهر ویران بخش حومه  
شهرستان مهاباد

۱۳/۵ ک شمال باختری مهاباد - ۱۰/۵ ک باختر شوسه مهاباد برضایه  
دره - معتدل مالاریائی - سکنه ۱۴۶ - سنی - کردی .

آب از چشمه - محصول غلات توتون حبوبات - شغل زراعت و گله داری  
راه مارو

**چونزق پالین - Çunzaq-pâin** - ده از دهستان اجارود بخش  
گرمی شهرستان اردبیل

۲ ک باختر گرمی - ۲ ک شوسه گرمی بیلہ سوار  
جلگه - گرمسیر - سکنه ۶۰ - شیمه - ترکی

آب از چشمه - محصول غلات حبوبات - شغل زراعت گله داری - راه ارا به رو

**چونقرالوی پول - Çonqrâluy-pol** - ده از دهستان نازلو بخش حومه شهرستان رضایه

۱۸ ک شمال رضایه - در مسیر شوسه رضایه بشاهپور جلگه - معتدل مالاریایی - سکنه ۳۷۰ - شیعه - ترکی  
آب از نازلوچای - محصول غلات چندرکشمش حبوبات توتون - شغل  
زراعت - صنایع دستی جوراب بافی

راه شوسه - پاسگاه زاندارمیری نماینده دخانیات و بهداشتی دارد  
**چونقرالوی یکان - Çonqrâluy-yekân** - ده از دهستان  
نازلو بخش حومه شهرستان رضایه

۱۹ ک شمال رضایه - ۲ ک خاور شوسه رضایه بشاهپور.  
جلگه - معتدل مالاریایی - سکنه ۹۷۰ - شیعه - ترکی.

آب از نازلوچای - محصول غلات توتون کشمش حبوبات - شغل زراعت  
صنایع دستی جوراب بافی - راه اراپورو  
**چونه خانلو - Çune-xânlu** - ده از دهستان اجارود بخش

گرمی شهرستان اردبیل  
۱۵ ک شمال خاوری گرمی - در مسیر شوسه اردبیل بیله سوار -  
جلگه - گرمسیر - سکنه ۱۳۶ - شیعه - ترکی  
آب از چشمه - محصول غلات و حبوبات - شغل زراعت گله داری  
راه مالرو

**چهاراو یماق - Çahâr-oymâq** - نام یکی از دهستانهای  
دوگانه بخش قره آغاج شهرستان مراغه در قسمت حومه بخش واقع  
موقعیت طبیعی آن کوهستانی معتدل در بعضی قراء گرمسیر و مالاریایی  
است.

آب قراء از رود خانه های قرانقو - آیدوغموش - قلعه و قنوات و  
چشمه سارها تامین میگردد.

محصولات عمده آن غلات حبوبات چندرک شغل ساکنین  
قراء زراعت صنایع دستی جاجیم و گلیم و جوراب بافی است  
مذهب اهالی دهستان شیعه زبان نشان ترکی است از ۶۵ آبادی بزرگ  
و کوچک تشکیل و جمع نفوس آن در حدود ۴۱۷۵۰ نفر است

راه ها - تمام راههای این دهستان مالرو فقط شوسه مراغه بمیان  
از شمال دهستان عبور مینماید - مرکز دهستان قره آغاج میباشد  
**چهاربوت - Çahâr-bot** - ده از دهستان حومه بخش اشنویه  
شهرستان رضایه

۱۶/۵ ک جنوب خاوری اشنویه - ۸/۵ ک جنوب شوسه اشنویه به نقده  
کوهستانی - سردسیر سالم - سکنه ۲۵۰ - سنی - کردی

آب از چشمه - محصول غلات توتون - شغل زراعت - راه مالرو  
**چهاربرج - Çahâr-borj** - ده از دهستان مرحمت آباد بخش  
میان دو آب شهرستان مراغه.

۲۱/۵ ک شمال باختری میان دو آب - ۱۴ ک باختر راه اراپور میان دو آب  
بیناب.

جلگه - معتدل مالاریایی - سکنه ۷۰۰ - شیعه - ترکی.

آب از زربنه رود - محصول غلات چندرکشمش بادام - شغل زراعت  
صنایع دستی جاجیم بافی - راه مالرو.

در دو محل بفاصله ۲/۵ کیلومتری بنام چهاربرج قدیم و جدید مشهور  
وسکنه چهاربرج جدید ۲۰۰ نفر میباشد.

**چهاربخش - Çahâr-baxç** - ده از دهستان روضه چای بخش  
حومه شهرستان رضایه.

۱ ک شمال باختری رضایه - ۱ ک باختر شوسه رضایه بشاهپور.  
جلگه - معتدل مالاریایی - سکنه ۴۰۰ - مسیحی - کلدانی.

آب از شهرچای - محصول غلات توتون چندرکشمش حبوبات - شغل زراعت  
راه شوسه - دبستان دارد.

**چهاربرود - Çahâr-barud** - ده از دهستان حومه بخش  
دهخوارقان شهرستان تبریز.

۲۱ ک جنوب خاوری بخش - ۲۵ ک شوسه تبریز دهخوارقان  
جلگه - معتدل - سکنه ۳۹۸ - شیعه - ترکی.

آب از رود چهاربرود - محصول غلات حبوبات توتون بادام - شغل زراعت  
و گله داری - راه مالرو.

**چهارخانوار - Çahâr-xânevâr** - ده جزء دهستان گرم  
بخش ترک شهرستان میانه.

۲۴ ک خاور بخش - ۱۷ ک شوسه میانه خلخال.  
کوهستانی - معتدل - سکنه (ساکنین بنیاد آباد در این محل زراعت میکنند)  
آب از چشمه - راه مالرو.

**چهاردانگه - Çahâr-dânge** - نام یکی از دهستان های  
پنجگانه بخش هورانده شهرستان اهر.

در شمال بخش واقع آب و هوای آن معتدل مایل بگرمی و از سمت شمال  
و باختر بدنهستان گرمادوز از جنوب بدنهستانهای دودانگه و دیکله از خاور  
بدنهستان انگوت محدود میباشد.

آب قراء تا به از رودخانه های محلی و چشمه سارها تامین میشود  
از ۳۸ آبادی بزرگ و کوچک تشکیل و نفوس آن در حدود ۵۲۷۰  
نفر و قراء مهم آن : کاوار - کورن - کلی قوزی - دهرود و مرکز دهستان  
ارلان میباشد.

محصول عمده آن غلات حبوبات و میوجات جنگلی بوده و راههای آن  
اکثرآ مالرو میباشد.

**چهاردولی - Çahâr-dowli** - نام یکی از دهستانهای چهارگانه  
بخش مرکزی شهرستان مراغه - در جنوب خاوری بخش واقع و موقعیت  
آن کوهستانی و معتدل میباشد.

آب قراء دهستان از چشمه سارها و قنوات و آب برف باران تامین  
میگردد.

محصول عمده آن غلات و لبنیات - شغل ساکنین قراء دهستان کشاورزی  
و گله داری - صنایع دستی شان جاجیم و جوراب بافی است.

دهستان چهاردولی از ۱۵ آبادی بزرگ و کوچک تشکیل شده و جمع  
نفوس آن در حدود ۱۰۱۹۰ نفر است.

راه شوسه میان دو آب بشاهین دژ از قسمت جنوب باختری این دهستان عبور نموده بقیه راههای منطقه مالرو میباشد .  
 ابنیه قدیمی این دهستان بشرح زیر است .  
 در قریه چچک لو خرابه های سه قلعه و آثار شهر بزرگ بنام شهر هلا کوخان باقی است .  
 در قریه قنور خرابه های قلعه ساری داش و قریه خلج قلعه جرم داش و در قریه خوشانی بالا هار بزرگی است که بیشتر اهالی آثار مزبور را منسوب بدوره مغول میدانند .  
 مرکز دهستان قریه محمود جیق میباشد .

**چهار دیوار - Çahâr-divâr** ده از دهستان ایل تیمور بخش حومه شهرستان مهاباد .  
 ۴۰ ک جنوب مهاباد - ۱۸ ک شوسه مهاباد سردشت .  
 کوهستانی - معتدل مالاریائی - سکنه ۲۴۱ - سنی - کردی .  
 آب از چشمه - محصول غلات توتون حبوبات - شغل زراعت و گلهداری صنایع دستی جاجیم بافی - راه مالرو .

**چهار ستون - Çahâr-sotun** - ده از دهستان کره سنی بخش شاهپور شهرستان خوی .  
 ۲۴/۵ ک شمال باختری شاهپور - تا شاهپور راه ارابه رودارد دره - سردسیر سالم - سکنه ۱۸۰ - سنی - کردی .  
 آب از چشمه و دره - محصول غلات - شغل زراعت و گلهداری - راه ارابه رو .

**چهارطاق - Çahâr-tâq** - ده از دهستان احمد آباد بخش تکاب شهرستان مراغه .  
 ۲۱/۵ ک شمال خاوری تکاب - ۲۱/۵ ک شمال خاوری ارابه رو تکاب به بیجار و شاهین دژ .  
 کوهستانی - معتدل مالاریائی - سکنه ۷۴۸ - شیعه - ترکی .  
 آب از چشمه سارها - محصول غلات با دام حبوبات کرچک - شغل زراعت و گلهداری - صنایع دستی جاجیم بافی - راه مالرو

**چهار قلعه - Çahâr-qal'e** - ده از دهستان حومه بخش تکاب شهرستان مراغه .  
 ۸ ک شمال باختری تکاب - ۱ ک جنوب ارابه رو تکاب بشاهین دژ .  
 دره - معتدل مالاریائی - سکنه ۱۰۳ - شیعه - ترکی .  
 آب از چشمه - محصول غلات بادام حبوبات کرچک - شغل زراعت و گلهداری - راه مالرو .

**چهار گاه - Çahâr-gâh** - ده از دهستان ایل تیمور بخش حومه شهرستان مهاباد .  
 ۳۶ ک جنوب مهاباد - ۴ ک خاور شوسه مهاباد سردشت .  
 کوهستانی - معتدل سالم - سکنه ۲۱۶ - سنی - کردی .  
 آب از چشمه - محصول غلات توتون حبوبات - شغل زراعت و گلهداری راه مالرو .

**چهرق - Çehraq** - ده از دهستان ینکجه بخش مرکزی شهرستان سراب .

۱۸ ک شمال باختری سراب - ۱۵ ک شوسه سراب تبریز جلگه - معتدل - سکنه ۴۸۴ - شیعه - ترکی  
 آب از چشمه - محصول غلات حبوبات - شغل زراعت گلهداری - راه مالرو

**چهریق - Çahriq** - نام یکی از دهستانهای ۷ گانه بخش شاهپور شهرستان خوی در جنوب باختری بخش و دوزایران و ترکیه واقع از شمال بد دهستان کره سنی از جنوب بگردیان و شیطان از خاور به دهستان حومه از باختر بوزایران و ترکیه و شیطان محدود است .  
 موقعیت این دهستان کوهستانی و سردسیر آب مزروعی آن از چشمه سار ها و آب ( برف باران ) کوههای مرزی میباشد قسمتی از این آب ها پس از مشروب نمودن قراه برودخانه زولا میریزد .  
 دهستان چهریق از ۳۰ آبادی بزرگ و کوچک تشکیل جمع نفوس آن در حدود ۲۷۸۰ نفر میباشد .  
 ساکنین آن اسلام و سنی و زبانشان کردی شغل عمده شان گلهداری و صنایع دستی جاجیم بافی است  
 محصولات آن غلات توتون روغن پشم و جزیمی حبوبات صادرات آنها روغن - پشم و کمی غلات میباشد .  
 نام این دهستان بنام قریه چهریق که مرکز دهستان میباشد معروف گردیده و محل سکنی ایل شکاک میباشد .  
 تمام راههای دهستان کوهستانی و پیاده رو صعب العبور میباشد ولی در موقع لزوم از راه ارابه رو علی بلاغی میتوان استفاده نمود .  
**چهریق** - ده از دهستان چهریق بخش شاهپور شهرستان خوی .  
 ۱۹/۵ ک جنوب باختری شاهپور - تا شاهپور راه ارابه رودارد .  
 دره - سردسیر سالم - سکنه ۱۲۰ - سنی - کردی .  
 آب از رودخانه زولا - محصول غلات - شغل زراعت و گلهداری - راه ارابه رو .

**چهره برق - Çehre-barq** - ده جزء دهستان گورائیم بخش مرکزی شهرستان اردبیل  
 ۳ ک جنوب باختری اردبیل - ۶ ک بشوسه اردبیل تبریز  
 کوهستانی - معتدل - سکنه ۳۴۴ - شیعه - ترکی  
 آب از چشمه - محصول غلات - شغل زراعت گلهداری - صنایع دستی قالی بافی - راه مالرو

**چهره قان - Çehraqân** - ده از دهستان تسوج بخش شهبستر شهرستان تبریز  
 ۴۰ ک شمال باختری بخش - ۳ ک شوسه صوفیان شاهپور جلگه - معتدل - سکنه ۱۳۸۳ - شیعه - ترکی  
 آب از چشمه - محصول غلات حبوبات - شغل زراعت گلهداری - راه ارابه رو

**چهره گشا - Çehre-gocâ** - ده از دهستان برکشلو بخش حومه شهرستان رضایه .  
 ۶/۵ ک خاور رضایه - ۲ ک شمال ارابه رو امامزاده برضایه .

جلگه - معتدل مالاریائی - سکنه ۶۸ - شیعه و آسوری - ترکی و کلدانی .

آب ازهرچای و چشمه - محصول غلات انگور توتون چغندر حبوبات شغل زراعت - راه ارا به رو

تابستان میتوان اتومبیل برد - دبستان دارد

**چهل گز - Şehel-gaz** - ده از دهستان دیجو یجین بخش مرکزی شهرستان اردبیل

۱۵ ک باختر اردبیل - ۱۲ ک شوشه مشکین و اردبیل

کوهستانی - معتدل - سکنه ۲۰۷ - شیعه - ترکی

آب از رود قره چای - محصول غلات و صیفی کاری - شغل زراعت راه مالرو

**چیانه - Çiyâne** - ده از دهستان حومه بخش سلدوز شهرستان رضائیه .

۳ ک باختر نقره - ۱/۵ ک شمال شوشه خانه به نقره .

جلگه - معتدل مالاریائی - سکنه ۶۹۵ - شیعه - ترکی .

آب از رود گدار - محصول غلات توتون چغندر حبوبات - شغل زراعت و گله داری - صنایع دستی جاجیم بافی - راه ارا به رو

**چیانه** - ده از دهستان پیران بخش حومه شهرستان مهاباد .

۵ ک جنوب باختری مهاباد - ۱ ک جنوب خاوری شوشه خانه بنقره جلگه - معتدل سالم - سکنه ۱۶۶ - سنی - کردی .

آب از رود خانه بادین آباد - محصول غلات توتون حبوبات - شغل زراعت و گله داری - راه ارا به رو

**چیچکلو - Çiçaklu** - ده جزء دهستان ابرغان بخش مرکزی شهرستان سراب

۲۸ ک جنوب باختری سراب - ۱۵ ک بشوشه سراب تبریز

کوهستانی - معتدل - سکنه ۳۶۵ - شیعه - ترکی

آب از چشمه - محصول غلات حبوبات - شغل زراعت گله داری - راه مالرو

**چیچکلو** - ده از دهستان سهند آباد شهرستان تبریز

۲۹ ک جنوب باختری بستان آباد - ۲۶ ک شوشه بستان آباد تبریز جلگه - سردسیر - سکنه ۳۱۸ - شیعه - ترکی

آب از رود چیچکلو - محصول غلات درخت تبریزی - شغل زراعت گله داری - راه مالرو

**چیچکلو** - ده از دهستان چهار دولی بخش مرکزی شهرستان مراغه

۸۱ ک جنوب خاوری مراغه - ۵/۰ ک باختر شوشه شاهین دژ میان دو آب .

جلگه - معتدل مالاریائی - سکنه ۱۰۲ - شیعه - ترکی

آب از زرینه رود - محصول غلات بادام چغندر حبوبات - شغل زراعت راه شوشه .

**چیر - Çir** - ده از دهستان کنار بروژ بخش صومای شهرستان رضائیه .

۲۷/۵ ک جنوب خاوری هشتیان - ۱۰ ک باختر شوشه رضائیه بشاهپور .

دوه - سردسیر سالم - سکنه ۱۰۸ - سنی - کردی .

آب از چشمه - محصول غلات توتون - شغل زراعت و گله داری - راه مالرو

**چیر** - ده از دهستان چاپاره بخش قره ضیاالدین شهرستان خوی . ۲۰ ک باختر قره ضیا الدین - ۳ ک شمال راه ارا به رو قورول بالا بقره ضیاالدین .

کوهستانی - معتدل مالاریائی - سکنه ۳۰ - سنی - کردی .

آب از چشمه - محصول غلات - شغل زراعت - راه مالرو

**چیر کندی - Çir-kandi** - ده از دهستان چای پاره بخش قره ضیاالدین .

۱۳ ک جنوب باختری قره ضیاالدین - ۵/۵ ک خاور شوشه خوی بباکو کوهستانی - معتدل مالاریائی - سکنه ۴۳۸ - شیعه - ترکی .

آب از چشمه - محصول غلات حبوبات - شغل زراعت و گله داری صنایع دستی جاجیم بافی - راه مالرو

**چیره - Çire** - ده از دهستان برادوست بخش صومای شهرستان رضائیه

۱۹ ک جنوب خاوری هشتیان - ۱ ک باختری ارا به روسرو به نازلو - دوه - سردسیر سالم - سکنه ۲۵۷ - سنی - کردی .

آب از رود سرو - محصول غلات توتون - شغل زراعت و گله داری صنایع دستی جاجیم بافی - راه ارا به رو

**چیلان - Çilân** - ده از دهستان سراجو بخش مرکزی شهرستان مراغه .

۲۸ ک خاور مراغه - ۱۰ ک شمال ارا به رو مراغه به قره آغاچ .

کوهستانی - معتدل سالم - سکنه ۱۲۶۴ - شیعه - ترکی

آب از رودخانه لیلان و چشمه - محصول غلات کرچک چغندر نخود شغل زراعت - صنایع دستی کرباس بافی - راه مالرو

دردومحل بفاصله یک کیلومتر بنام چیلان بالاوبائین مشهور و سکنه چیلان بائین ۷۳۳ نفر میباشد

**چینی بلاغ - Çini-bolâq** - ده جزء دهستان عباسی بخش بستان آباد شهرستان تبریز

۲۸ ک جنوب خاوری بستان آباد - ۵ ک بشوشه تبریز

جلگه - معتدل - سکنه ۳۶۲ - شیعه - ترکی

آب از چشمه - محصول غلات حبوبات - شغل زراعت گله داری راه مالرو

**چینی بلاغ** - ده از دهستان سهند آباد بخش بستان آباد شهرستان تبریز . ۲۷ ک جنوب باختری بستان آباد - ۲۴ ک شوشه بستان آباد تبریز

کوهستانی - سردسیر - سکنه ۱۷۵ - شیعه - ترکی

آب از چشمه - محصول غلات - شغل زراعت - راه مالرو

ح - ۱

**حاتم کندی-hâtam-kandi-** ده از دهستان مشکین خاوری  
بخش مرکزی شهرستان مشکین شهر

۳۵ ک جنوب خاوری مشکین شهر-۲۲ ک شوسه مشکین فهادربیل  
جلگه - معتدل- سکته ۱۲۶ - شیمه - ترکی

آب از چشمه - محصول غلات حبوبات - شغل زراعت گله داری  
راه مارو

**حاج میر-hâj-mir-** ده جزء دهستان کاغذکنان بخش کاغذکنان  
شهرستان هروآباد

۵ ک شمال خاوری آفکند- ۲۱ ک شوسه میانه زنجان

کوهستانی - معتدل- سکته ۳۱۶- شیمه - ترکی

آب از چشمه - محصول غلات وحبوبات و سردوغتی - شغل زراعت و گله  
داری - صنایع دستی جاجیم و گلیم بافی - راه مارو

**حاجلار - hâjelâr -** ده جزء دهستان حومه بخش مرکزی  
شهرستان اهر

۲۲ ک خاوری اهر- ۳ ک شوسه اهرخاوا

کوهستانی - معتدل- سکته ۳۶- شیمه - ترکی

آب از چشمه - محصول غلات - شغل زراعت - راه مارو

**حاسین - hâsin -** ده از دهستان ساری سوباسار بخش پلدشت  
شهرستان ماکو

۳۴ ک شمال باختری پلدشت - ۹ ک شمال اراپرو ماکو به اوزون دیزه  
کوهستانی - معتدل مالاویائی - سکته ۵۱۲ - سنی- کردی

آب از چشمه- محصول غلات توتون پنبه - شغل زراعت و گله داری - صنایع  
دستی جاجیم بافی - راه اراپرو- تابستان میتوان اتومبیل برد.

در دو محل بفاصله ۵ کیومتر بنام حاسین بزرگ و حاسین کوچک مشهور  
سکته حاسین کوچک ۶ نفر میباشد

**حاصل قویی افشار-hâsel-qobi-afcâr-** ده از دهستان  
مرحمت آباد بخش میانندو اب شهرستان مراغه

۱۴ ک شمال باختری میانندوآب - ۱۳ ک، شمال شوسه میانندوآب به  
مهاباد .

جلگه - معتدل مالاریائی- سکته ۴۵۹ - شیمه - ترکی

آب از سیمین رود و زورینه رود- محصول غلات چندرکش- شغل زراعت  
صنایع دستی گلیم بافی - راه مارو.

ح - ۱

**حاصلو-hâsellu-** به حاصلو معروف و بتوضیح حاصلواز دهستان  
گاوگان مراجعه شود

**حافظ-hâfez-** ده جزء دهستان اوچ تپه بخش ترکمان شهرستان  
میانه .

۱۴ ک باختر بخش - ۵ ک شوسه میانه و تبریز

جلگه - معتدل - سکته ۱۵۰- شیمه - ترکی

آب از رود قره سو- محصول غلات اشجار غیر منمره- شغل زراعت و گله  
داری - راه مارو

**حالحال-hâlhâl-** ده از دهستان آواجیق بخش حومه شهرستان  
ماکو.

۲۸ ک باختر ماکو- ۱/۵ ک شمال خاوری شوسه کلیسا کندی

جلگه - سردسیر- سکته ۲۶۷- شیمه - ترکی

آب از کوهستان- محصول غلات بزرگ - شغل زراعت و گله داری- صنایع  
دستی جاجیم بافی - راه اراپرو- از راه کلیسا کندی میتوان اتومبیل برد

در دو محل بفاصله ۱/۵ کیلومتری بنام حالحال بالا و پائین مشهور و  
سکته حالحال پائین ۱۶ نفر میباشد

**حاجی آباد-hâji-âbâd-** ده از دهستان قره لر بخش میانندوآب  
شهرستان مراغه

۱ ک جنوب خاوری میانندوآب- ۴ ک شوسه میانندوآب شاهین دژ

جلگه - معتدل مالاریائی - سکته ۲۶۴- شیمه - ترکی

آب از زرینه رود - محصول غلات توتون حبوبات کرچک - شغل زراعت  
و گله داری - صنایع دستی گلیم بافی - راه مارو

**حاجی آباد-** ده از دهستان شهرویران بخش حومه شهرستان مهاباد

۱۴ ک شمال خاوری مهاباد- ۳ ک باختر شوسه مهاباد بمیانندوآب

جلگه - معتدل مالاریائی - سکته ۲۵۸ - سنی- کردی

آب از رودخانه مهاباد و چشمه - محصول غلات توتون حبوبات - شغل  
زراعت و گله داری - صنایع دستی جاجیم بافی - راه مارو

(این ده را قره خان نیز می گویند)

**حاجی آباد-** ده از دهستان ناز اوب بخش حومه شهرستان رضایه

۱۳ ک، شمال باختری رضایه - ۱۳/۵ ک باختر شوسه رضایه  
شاهپور

جلگه - معتدل مالاریائی - سکنه ۱۶۰ - شیمه - ترکی  
 آب از نازلوچای - محصول غلات توتون چندر حبوبات کشمش - شغل  
 زراعت - راه اراپرو  
**حاجی ابراهیم - hâji-ebrahim** - ده از دهستان پیران بخش  
 حومه شهرستان مهاباد  
 ۶۷ ک جنوب باختری مهاباد - ۸ ک جنوب شوشه خانه به نغده  
 کوهستانی - سردسیر سالم - سکنه ۳۵ - سنی - کردی  
 آب از رودخانه بادین آباد - محصول غلات توتون - شغل زراعت و کله  
 داری - راه مالرو  
**حاجی احمد کندی - hâji-ahmad-kandi** - ده از دهستان  
 چایپاره بخش قره ضیاء الدین شهرستان خوی  
 ۱۳/۵ ک جنوب خاوری قره ضیاء الدین - در مسیر شوشه مراکنده به  
 قره ضیاء الدین  
 جلگه و کنار آغچای - معتدل مالاریائی - سکنه ۲۱۵ - شیمه - ترکی  
 آب از آغچای - محصول غلات حبوبات - شغل زراعت و کله داری - صنایع  
 دستی جاجیم بافی - راه شوشه  
**حاجی آقا - hâji-âqâ** - ده از دهستان اوچان بخش بستان آباد  
 شهرستان تبریز  
 ۴ ک باختر بستان آباد - ۲ ک شوشه بستان آباد تبریز  
 جلگه - سردسیر - سکنه ۱۲۲۳ - شیمه - ترکی  
 آب از اوچان چای - محصول غلات سیب زمینی بونجه - شغل زراعت  
 کله داری - راه شوشه - آثار خرابه های قدیمی دارد  
**حاجی امیر - hâji-amir** - ده جزء دهستان مرکزی بخش  
 آستارا شهرستان اردبیل  
 ۲۴ ک باختری آستارا - ۱ ک مالرو بشوشه آستارا اردبیل  
 کوهستانی - معتدل - سکنه ۳۷۱ - شیمه - ترکی  
 آب از چشمه - محصول غلات - شغل زراعت کله داری - راه مالرو  
**حاجی بابا - hâji-bâbâ** - ده از دهستان حومه بخش تکاب  
 شهرستان مراغه  
 ۵ ک جنوب تکاب - ۳ ک باختر اراپرو تکاب به بیچار  
 کوهستانی - معتدل مالاریائی - سکنه ۷۳۸ - شیمه - ترکی  
 آب از چشمه - محصول غلات بادام حبوبات کرجک - شغل زراعت صنایع  
 دستی گلیم بافی - راه مالرو  
 دوسه محل بفاصله یک کیلومتر بنام حاجی بابا بالابابین و وسطه مشهور  
 سکنه حاجی بابای بالابا ۲۹۱ و بابائین ۲۹۵ وسطه ۱۵۲ نفر میباشد  
**حاجی باغلی - hâji-bâqli** - ده از دهستان حومه بخش سلدوز  
 شهرستان رضاییه  
 ۸/۵ ک شمال خاوری نغده - ۳ ک خاور شوشه نغده رضاییه  
 جلگه - معتدل مالاریائی - سکنه ۲۷ - شیمه - ترکی

آب از رود گدار - محصول غلات چندر حبوبات - شغل زراعت - راه  
 اراپرو  
**حاجی باقر کندی - hâji-bâqer-kandi** - ده از دهستان  
 قوربچای بخش قره آغاج شهرستان مراغه  
 ۴/۵ ک باختر قره آغاج - ۳/۵ ک خاور شوشه مراغه بیاندو آب  
 کوهستانی - معتدل مالاریائی - سکنه ۲۱۵ - شیمه - ترکی  
 آب از چشمه - محصول غلات نخود بزرگ - شغل زراعت - صنایع دستی  
 جاجیم بافی - راه مالرو  
**حاجی بالاجا (ایلات ابنا نلو) - hâji-bâlâjâ** - ده از دهستان  
 یکانات بخش مرکزی شهرستان مرند  
 ۳۹ ک باختر مرند - ۲ ک شوشه خوی جلفا  
 جلگه - معتدل - سکنه ۱۰۰ - شیمه - ترکی  
 آب از چشمه - محصول غلات - شغل زراعت - راه مالرو  
**حاجی بهزاد - hâji-behzâd** - ده از دهستان مرحمت آباد بخش  
 میانندو آب شهرستان مراغه  
 ۶ ک شمال میانندو آب - ۲ ک باختر اراپرو میانندو آب به بناب  
 جلگه - معتدل مالاریائی - سکنه ۶۷۸ - شیمه - ترکی  
 آب از زرینه رود - محصول غلات چندر کشمش - شغل زراعت - صنایع  
 دستی گلیم بافی - راه مالرو  
**حاجی بیرام - hâji-beyrâm** - ده از دهستان کناربروز بخش  
 صومای شهرستان رضاییه  
 ۱۹ ک شمال خاوری هشتیان - ۱۴ ک باختر اراپرو حماملر به شوشه  
 دوه - سردسیر سالم - سکنه ۳۶ - سنی - کردی  
 آب از چشمه - محصول غلات - شغل زراعت و کله داری - صنایع دستی  
 جاجیم بافی - راه مالرو  
**حاجی پیرلو - hâji-pirlu** - ده از دهستان برکشلو بخش  
 حومه شهرستان رضاییه  
 ۱/۵ ک جنوب خاوری رضاییه - راه اراپرو برضاییه دارد  
 جلگه - معتدل مالاریائی - سکنه ۲۱۶ - شیمه - ترکی  
 آب از شهر چای و چشمه - محصول غلات توتون انگور حبوبات  
 شغل زراعت - صنایع دستی جوراب بافی - راه اراپرو  
 از راه امامزاده میتوان اتومبیل برد  
**حاجی پیرلو** - ده از دهستان نازلو بخش حومه شهرستان رضاییه  
 ۳ ک شمال خاوری رضاییه - ۱/۵ ک شمال شوشه کلما نغانه  
 جلگه - معتدل مالاریائی - سکنه ۶۷ - عالی الهی - ترکی  
 آب از قنات و شهر چای - محصول غلات چندر حبوبات - شغل زراعت  
 راه اراپرو  
**حاجی جفان - hâji-jafân** - ده از دهستان شینطال بخش  
 شاهپور شهرستان خوی

۳۰ ک جنوب باختری شاهپور - ۵ ک شمال راه اراپور و خانه سو

دره - سردسیر سالم - سکنه ۲۰۹ - سنی - کردی .

آب از دره ساری چچک - محصول غلات - شغل زراعت و گله‌داری  
صنایع دستی جاجیم بافی - راه مالرو .

**حاجی حسن** - *hâji-hasan* - ده از دهستان شهر ویران بخش  
حومه شهرستان مهاباد .

۳۵ ک شمال خاوری مهاباد - ۳ ک شوشه مهاباد بمیاندر آب .

چلگه - معتدل مالاریائی - سکنه ۳۶۹ - شیعه - ترکی

آب از رودخانه سیمین و چشمه - محصول غلات چغندر حبوبات توتون  
صنایع دستی - گلیم بافی - راه مالرو .

**حاجی حسن** - ده از دهستان مرحمت آباد بخش میاندر آب  
شهرستان مراغه .

۱۳/۵ ک شمال باختری میاندر آب - ۱۲/۵ ک باختر راه اراپور میاندر آب  
به بناب .

چلگه - معتدل مالاریائی - سکنه ۲۱۲ - شیعه - ترکی

آب از زربنه رود - محصول غلات پنبه چغندر کشمش کرچک - شغل  
زراعت گله‌داری - صنایع دستی جاجیم بافی - راه مالرو .

در دو محل بنام حاجی حسن بالا و پایین مشهور و سکنه حاجی حسن  
پانزده نفر میباشد .

**حاجی حسن خالصه** - *hâji-hasan-xâlese* - ده از دهستان  
مرحمت آباد بخش میاندر آب شهرستان مراغه .

۱۷ ک شمال باختری میاندر آب - ۱۵ ک شمال باختری شوشه  
میاندر آب مهاباد .

چلگه - معتدل مالاریائی - سکنه ۲۶۱ - شیعه - ترکی .

آب از زربنه رود - محصول غلات پنبه چغندر کشمش - شغل زراعت  
و گله‌داری - صنایع دستی جاجیم بافی - راه مالرو .

**حاجی حقوردی گندی** - *hâji-haq-verdi-kandi* -  
ده از دهستان باختری بخش ورزقان شهرستان اهر .

۴۹/۵ ک شمال باختری ورزقان - ۴۱ ک اراپور تبریز باهر .

کوهستانی - گرمسیر - سکنه ۲۴ - شیعه - ترکی .

آب از رودخانه کلو چشمه - محصول غلات - شغل زراعت و گله‌داری  
راه مالرو .

**حاجی خالد** - *hâji-xâled* - ده از دهستان لاهیجان بخش حومه  
شهرستان مهاباد .

۳۰ ک باختر مهاباد - ۲۳/۵ ک خاور شوشه خانه به نقده .

کوهستانی - سردسیر سالم - سکنه ۱۴۷ - سنی - کردی .

آب از رودخانه آواجیر - محصول غلات توتون حبوبات - شغل زراعت  
و گله‌داری - صنایع دستی جاجیم بافی - راه مالرو .

**حاجی خاللی** - *hâji-xânli* - ده از دهستان حومه شهرستان  
رضایه .

۷ ک شمال خاوری نقده - ۱/۵ ک خاور شوشه نقده برضایه

چلگه - معتدل مالاریائی - سکنه ۱۵۰ - شیعه - ترکی .

آب از رودگدار - محصول غلات توتون چغندر حبوبات - شغل زراعت و  
گله‌داری - صنایع دستی جاجیم بافی - راه شوشه .

**حاجی خلیل** - *hâji-xalil* - ده از دهستان گرم بخش ترک  
شهرستان میانه .

۳۶ ک شمال خاوری میانه - ۴ ک شوشه خلخال میانه .

کوهستانی - معتدل - سکنه ۳۱۶ - شیعه - ترکی .

آب از چشمه - محصول غلات عدس نخود بزرگ - شغل زراعت و گله‌داری  
راه مالرو .

**حاجی خوش** - *hâji-xoc* - ده جزء دهستان شهر ویران بخش حومه  
شهرستان مهاباد .

۱۸/۵ ک شمال خاوری مهاباد - ۴/۵ ک باختر شوشه مهاباد بمیاندر آب .

چلگه - معتدل مالاریائی - سکنه ۴۵۱ - سنی - کردی .

آب از رودخانه مهاباد و چشمه - محصول غلات چغندر حبوبات توتون  
شغل زراعت و گله‌داری - صنایع دستی گلیم بافی - راه مالرو .

**حاجی سلیم قشلاقی** - *hâji-salim-qeqlâqi* - ده از دهستان  
کلخوران بخش مرکزی شهرستان اردبیل .

۹ ک جنوب باختری اردبیل - ۲ ک شوشه تبریز اردبیل .

کوهستانی - معتدل - سکنه ۶۰۷ - شیعه - ترکی .

آب از چشمه و رود - محصول غلات حبوبات - شغل زراعت گله‌داری  
راه اراپور .

**حاجی سیران** - *hâji-sirân* - ده از دهستان کلغذکنان بخش  
کاغذکنان شهرستان هروآبادی .

۹/۵ ک شمال خاوری آغ‌کند - ۲۵ ک چاده هوسه هروآباد میانه .

کوهستانی - گرمسیر مالاریائی - سکنه ۳۳۰ - شیعه - ترکی .

آب از چشمه - محصول غلات و حبوبات و سردرختی - شغل زراعت  
و گله‌داری - صنایع دستی جاجیم و گلیم بافی - راه مالرو .

**حاجی سیف‌لو** - *hâji-seyflu* - ده از دهستان اوشق بخش مرکزی  
شهرستان مشکین‌شهر .

۴ ک شمال خاوری مشکین‌شهر - ۲ ک شوشه گرمی اردبیل .

کوهستانی - معتدل - سکنه ۵۰ - شیعه - ترکی .

آب از چشمه - محصول غلات حبوبات - شغل زراعت گله‌داری  
راه مالرو .

**حاجی عبدالله** - *hâji-abdollah* - ده جزء دهستان مهرارود  
بخش بستان آباد شهرستان تبریز .

۳۴ ک شمال باختری بستان آباد - ۳ ک شوشه بستان آباد تبریز .

چلگه - بیلاتی سالم - سکنه ۲۷۷ - شیعه - ترکی .

آب از چشمه - محصول غلات سیب زمینی - شغل زراعت و گله‌داری  
راه مالرو .



**حاجی علی بیگ کندی - hâji-ali-beyg-kandi** - ده از

دهستان حومه بخش مرکزی شهرستان اهر .

۱۶ ک شمال باختری اهر - ۱۰ ک ارا بهرو تبریز اهر .

کوهستانی - معتدل - سکته ۱۲۳ - شیعه - ترکی .

آب از چشمه - محصول غلات و حبوبات و سردرختی - شغل زراعت و گلهداری - راه مالرو .

**حاجی علی کندی - hâji-ali-kandi** - ده از دهستان آختاچی

بخش حومه شهرستان مهاباد .

۲۳/۵ ک خاور مهاباد - ۱۸ ک باختر شوشه بوکان به میانندوآب .

کوهستانی - معتدل مالاریائی - سکته ۱۶۲ - سنی - کردی .

آب از چشمه - محصول غلات توتون چغندر حبوبات - شغل زراعت و گلهداری - راه مالرو .

**حاجی عونی - hâji-owni** - ده از دهستان گرمادوز بخش کلپیر

شهرستان اهر .

۳۴ ک شمال خاوری کلپیر - ۳۴ ک شوشه اهر کلپیر

کوهستانی - گرمسیر مالاریائی - سکته ۱۶۶ - شیعه - ترکی .

آب از رودخانه سلین چای و چشمه - محصول غلات حبوبات - شغل زراعت و راه مالرو .

(محل قشلاق ایل چلیبانلو) .

**حاجی فیروز - hâji-firuz** - ده از دهستان حومه بخش سلدوز

شهرستان رضاییه .

۹ ک شمال خاوری نغده - ۲ ک شوشه نغده به مهاباد .

جلگه - معتدل مالاریائی - سکته ۱۶۰ - شیعه - ترکی

آب از گدار - محصول غلات برنج چغندر توتون حبوبات - شغل زراعت و گلهداری - راه ارا بهرو .

**حاجی کرد - hâji-kord** - ده از دهستان سراجو بخش مرکزی

شهرستان مراغه

۴/۵ ک باختر مراغه - ۲/۵ ک باختر شوشه مراغه به میانندوآب .

دامنه - معتدل سکته ۶۹ - شیعه - ترکی

آب از رودخانه صوفی چای - محصول نغود کشمش بادام زردآلو - شغل زراعت - صنایع دستی جاجیم بافی - راه ارا بهرو

**حاجی کند - hâji-kand** - ده از دهستان آختاچی بخش حومه

شهرستان مهاباد .

۳۶ ک جنوب خاوری مهاباد - ۱۹ ک باختر شوشه بوکان به میانندوآب

کوهستانی - معتدل مالاریائی - سکته ۳۰۷ - سنی - کردی .

آب از زمین رود - محصول غلات توتون چغندر حبوبات - شغل زراعت و گلهداری - صنایع دستی جاجیم بافی - راه مالرو

**حاجی لک - hâji-lak** - ده از دهستان چهار آغاج شهرستان

مراغه

۱۲ ک جنوب خاوری قره آغاج - ۳۷ ک جنوب خاوری شوشه مراغه  
بیمانه .

کوهستانی - معتدل مالاریائی - سکته ۱۸۵ - شیعه - ترکی

آب از چشمه شور - محصول غلات بزرک زرد آلو - شغل زراعت  
صنایع دستی جاجیم بافی - راه مالرو .

دردو محل فاصله ۱ ک بنام بالا و پائین مشهور است .

**حاجی کندی - hâji-kandi** - ده از دهستان سراجو بخش

مرکزی شهرستان مراغه .

۲۵ ک جنوب خاوری مراغه - ۶/۵ ک جنوب شوشه مراغه به سراسکند

کوهستانی - معتدل - سکته ۱۹۵ - شیعه - ترکی .

آب از چشمه سارها - محصول غلات نغود - شغل زراعت - صنایع دستی  
جاجیم بافی - راه مالرو

**حاجی کندی** - ده از دهستان آجرلو بخش مرکزی شهرستان

مراغه .

۷۷ ک جنوب خاوری مراغه - ۳۸ ک شمال خاوری شوشه شاهین دژ

بیمیانندوآب .

کوهستانی - معتدل - سکته ۱۹۵ - شیعه - ترکی

آب از چشمه سارها - محصول غلات نغود بزرک - شغل زراعت - صنایع  
دستی جاجیم بافی - راه مالرو .

**حاجی کندی** - ده از دهستان قلعه برزند بخش گرمی شهرستان

اردبیل

۱۳ ک باختر گرمی - ۷ ک شوشه گرمی اردبیل

جلگه - گرمسیر - سکته ۲۶۶ - شیعه - ترکی

آب از برزند چای - محصول غلات - شغل زراعت - راه مالرو

**حاجی کندی رود - hâji-kandi-rud** - ده از دهستان

چهار اویساق بخش قره آغاج شهرستان مراغه

۳۴ ک شمال باختری قره آغاج - ۱۰ ک شمال شوشه مراغه به میانه .

کوهستانی - معتدل مالاریائی - سکته ۷۲ - شیعه - ترکی

آب از رودخانه قرانقو - محصول غلات نغود بزرک - شغل زراعت  
راه مالرو .

**حاجی لر - hâji-lar** - ده از دهستان چاپاره بخش قره ضیاالدین

شهرستان خوی .

۶/۵ ک جنوب خاوری قره ضیاالدین - در مسیر ارا به روقره ضیاالدین

واقع است .

جلگه و کنار آغ چای - معتدل مالاریائی - سکته ۱۰۷۵ - شیعه - ترکی

آب از آغ چای - محصول غلات حبوبات - شغل زراعت و گلهداری  
صنایع دستی جاجیم بافی - راه ارا بهرو

**حاجی لک - hâji-lak** - ده از دهستان آختاچی بخش حومه

شهرستان مهاباد .

۴۰ ک شمال خاوری مهاباد - ۲/۵ ک باختر شوسه بوکان بیاندوآب جلگه - معتدل مالاریائی - سکنه ۳۲۲ - سنی - کردی .

آب از سیمینرود - محصول غلات توتون حبوبات - شغل زراعت و گلهداری - صنایع دستی جاجیم بافی - راه شوسه

**حاجیلو - hâjilu** - ده از دهستان مشکین خاوری بخش مرکزی شهرستان مشکین شهر

۱۶ ک شمال خاوری مشکین شهر - ۸ ک شوسه اردبیل مشکین شهر کوهستانی - معتدل - سکنه ۸۳ - شیعه - ترکی

آب از چشمه وخیابوچای وقرهسو - محصول غلات حبوبات پنبه - شغل زراعت گلهداری - راه مارلو

**حاجی مامیان - hâji-mâmiyân** - ده از دهستان ایل تیمور بخش حومه شهرستان مهاباد

۱۱ ک جنوب باختر مهاباد - ۱ ک باختر شوسه مهاباد سردشت - کوهستانی - معتدل مالاریائی - سکنه ۶۷ - سنی - کردی

آب از رودخانه مهاباد - محصول غلات چغندر توتون حبوبات - شغل زراعت و گلهداری - راه اراپرو

**حاجی محمود - hâji-mahmud** - ده جزء دهستان گورائیم بخش مرکزی شهرستان اردبیل

۳۰ ک جنوب اردبیل - ۲۰ ک شوسه اردبیل تبریز کوهستانی - معتدل - سکنه ۱۳۶ - شیعه - ترکی

آب از چشمه - محصول غلات - شغل زراعت - صنایع دستی قالی بافی راه مارلو

**حاجی محمودلو - hâji-mahmudlu** - ده جزء دهستان کاغذکنان بخش کاغذکنان شهرستان هروآباد

۶ ک جنوب آغ کند - ۱۶ ک شوسه میانه زنجان کوهستانی - گرمسیر مالاریائی - سکنه ۸۸ - شیعه - ترکی

آب از چشمه - محصول غلات وحبوبات و سردرختی - شغل زراعت و گلهداری - صنایع دستی جاجیم و گلیم بافی - راه مارلو

**حاجی مصیب - hâji-mosayyeb** - ده از دهستان مرحمت آباد بخش میانندوآب شهرستان مراغه

۳۳ ک شمال باختری میانندوآب - ۶ ک باختر راه اراپرو میانندوآب بیناب .

جلگه باطلاقی - معتدل مالاریائی - سکنه ۱۰۸ - شیعه - ترکی

آب از زربنه رودوچاه - محصول غلات پنبه - شغل زراعت - صنایع دستی گلیم بافی - راه مارلو

**حاجی همتلو - hâji-hemmatlu** - ده جزء دهستان کندوان بخش ترک شهرستان میانه

۵ ک شمال خاوری بخش - ۷ ک شوسه ترک و میانه کوهستانی - معتدل - سکنه ۳۰۹ - شیعه - ترکی

آب از چشمه وکوه - محصول غلات عدس نخود بزرک - شغل زراعت و گلهداری - راه مارلو

**حاجی یوسفلو - hâji-yuseflu** - ده جزء دهستان گرم بخش ترک شهرستان میانه

۳۰ ک شمال خاوری بخش - ۳۸ ک شوسه میانه وغلخال کوهستانی - معتدل - سکنه ۶۶۲ - شیعه - ترکی

آب از چشمه وکوه - محصول غلات عدس نخود بزرک - شغل زراعت و گلهداری - راه مارلو

**حجمش - habac** - ده جزء دهستان کاغذکنان بخش کاغذکنان شهرستان هروآباد

۳۴ ک جنوب خاوری آغ کند - ۴۰/۵ ک شوسه میانه زنجان کوهستانی - معتدل مالاریائی - سکنه ۴۹ - شیعه - ترکی

آب از چشمه - محصول غلات وحبوبات - شغل زراعت و گلهداری راه مارلو - محل سکنی ایل ماماانو

**حبشی - habaci** - ده از دهستان لکستان بخش شاهپور شهرستان خوی

۱۱/۵ ک خاور شاهپور - تاشاهپور راه اراپرو دارد . جلگه - معتدل مالاریائی - سکنه ۷۷۵ - شیعه - ترکی

آب از رودخانه زولا - محصول غلات حبوبات - شغل زراعت و گلهداری صنایع دستی جاجیم بافی - راه اراپرو - تابستان میتوان اتومبیل برد

**حبشی** - ده از دهستان قطور بخش حومه شهرستان خوی

۶/۵ ک جنوب باختری خوی - ۳ ک شمال اراپرو قطور بخوی کوهستانی - سردسیر سالم - سکنه ۴۱۳ - سنی - کردی

آب از رود قطور وچشمه - محصول غلات - شغل زراعت و گلهداری صنایع دستی جاجیم بافی - راه مارلو

دردو محل بفاصله یک کیلومتر بنام حبشی بالا وپائین مشهور و سکنه حبشی پائین ۲۹۱ نفر میباشد (محل سکنی ایل شکاک)

**حبشی** - ده از دهستان مشکین باختری بخش مرکزی شهرستان مشکین شهر

۱۸ ک باختر مشکین شهر - ۱ ک شوسه مشکین شهر اهر جلگه - معتدل - سکنه ۱۵۷ - شیعه - ترکی

آب از مشکین چامی - محصول غلات حبوبات پنبه - شغل زراعت گلهداری - راه مارلو

**حبلو - habellu** - ده جزء دهستان انگوت بخش گرمی شهرستان اردبیل

۲۶ ک باختر تازه کند انگوت - ۲۳ ک شوسه بیله سوار آملاندوز کوهستانی - گرمسیر - سکنه ۱۴۹ - شیعه - ترکی .

آب از چشمه - محصول غلات حبوبات - شغل زراعت و گلهداری - راه مارلو .

**حجت آباد - hojjat-âbâd** - ده جزء دهستان اجارود بخش گرمی شهرستان اردبیل .

۱۰ ک شمال گرمی - ۵۰ ک شوسه گرمی و بیله سوار .

جلگه - گرمسیر - سکنه ۱۳ - شیعه - ترکی .

آب از چشمه - محصول غلات و حبوبات - شغل زراعت و کله داری - راه مارو  
حجران - *hejrân* - ده از دهستان منگور بخش حومه شهرستان  
مهاباد .

۴۵ ک جنوب باختری مهاباد - ۲۶/۵ ک باختر شوسه مهاباد سردشت .

کوهستانی - سردسیر سالم - سکنه ۲۸ - سنی - کردی .

آب از رودخانه بادین آباد و چشمه - محصول غلات و توتون حبوبات  
شغل زراعت و گلهداری - راه مارو .

حدادان - *haddâdân* - ده جزء دهستان گرمادوز بخش کلپیر  
شهرستان اهر .

۳۰ ک شمال کلپیر - ۳۰ ک شوسه اهر کلپیر

کوهستانی - معتدل - سکنه ۳۹۸ - شیعه - ترکی

آب از رودخانه سلین و چشمه - محصول غلات - شغل زراعت و کله داری  
راه مارو .

حدادان - ده جزء دهستان حسن آباد بخش کلپیر شهرستان اهر

۲۳ ک باختری کلپیر - ۲۳ ک شوسه اهر کلپیر

کوهستانی - معتدل مایل بگرمی مالاریائی - سکنه ۲۵۳ - شیعه - ترکی  
آب از رودخانه العیا و چشمه - محصول غلات و میوه جنگل - شغل زراعت  
کله داری - صنایع دستی کلیم بافی راه مارو

حرفه درق - *herfe-daraq* - ده جزء دهستان گرمادوز بخش  
کلپیر شهرستان اهر .

۲۸ ک شمال خاوری آبش احمد مرکز دهستان - ۱۴/۵ ک چاده ارا به رو  
اصلا ندوز لاریجان .

کوهستانی - گرمسیر مالاریائی - سکنه ۱۳۲ - شیعه - ترکی

آب از رودخانه درآورد و چشمه - محصول غلات و پنبه حبوبات - شغل زراعت  
گلهداری - صنایع دستی فرش و کلیم بافی - راه مارو

محل قنلاق ابل چلیبانلو (ابن دره ا حرقه درق نیز می گویند)

حسبشه - *hasbace* - ده از دهستان چهریق بخش شاهپور شهرستان  
خوی .

۲۲ ک جنوب باختری شاهپور .

دره - سردسیر سالم - سکنه ۴۶ - سنی - کردی .

آب از چشمه - محصول غلات - شغل زراعت و گلهداری - راه مارو .

حسرتان - *hasratân* - ده از دهستان گرمادوز بخش کلپیر  
شهرستان اهر .

۴۷ ک شمال کلپیر - ۴۷ ک شوسه اهر کلپیر .

کوهستانی - گرمسیر - سکنه ۲۲۲ - شیعه - ترکی

آب از رودخانه سلین و چشمه - محصول غلات - شغل زراعت و کله داری  
راه مارو (محل قنلاق ابل چلیبانلو) دیسان دارد .

حسن آباد - *hasan-âbâd* - نام یکی از دهستانهای چهارگانه

بخش کلپیر شهرستان اهر .

در جنوب باختری بخش در کوهستان واقع بعلت وجود جنگل نسبتا گرمسیر  
و آب آبیهای دهستان از چشمه ها ورود الجیا تأمین میشود .

از ۴۰ آبادی بزرگ و کوچک تشکیل و جمع نفوس آن ۷۵۰۰ مهم  
ترین قراء آن اجاق کنده - ارزین - سر آجرلو - دینور و مرکز دهستان  
حسن بیگلو است .

محصولات عمده دهستان غلات حبوبات و میوه جات جنگلی و شغل  
عمده شان زراعت و گلهداری است .

حسن آباد - ده از دهستان احمد آباد بخش تکاب شهرستان مراغه

۱۹ ک شمال باختری تکاب - درمسیر ارا به رو احمد آباد بشکاب

دره - معتدل مالاریائی - سکنه ۷۰۲ - سنی - کردی .

آب از رودخانه ساروق - محصول غلات بادام حبوبات کرچک - شغل  
زراعت و گلهداری - صنایع دستی حاجیم بافی - راه ارا به رو .

حسن آباد - ده از دهستان حومه بخش اشنویه شهرستان رضاییه .

۶ ک جنوب خاوری اشنویه - درمسیر ارا به رو نالوس .

دره - سردسیر - سکنه ۲۶۳ - سنی - کردی .

آب از قادرچای - محصول غلات توتون حبوبات - شغل زراعت گله  
داری - صنایع دستی حاجیم بافی - راه ارا به رو .

(در اصطلاح محلی این ده را آستانوا میگویند)

حسن آباد - ده از دهستان گاودول بخش مرکزی شهرستان مراغه .

۴ ک جنوب مراغه - ۵/۵ ک خاور شوسه مراغه بیاندو آب .

جلگه - معتدل مالاریائی - سکنه ۲۶۱ - شیعه - ترکی .

آب از رودخانه لیلان - محصول غلات کشمش چندر حبوبات بادام

شغل زراعت - صنایع دستی پارچه بافی - راه مارو .

حسن آباد - ده از دهستان مرحمت آباد بخش میانندو آب شهرستان  
مراغه .

۸ ک شمال میانندو آب - ۲ ک باختر ارا به رو میانندو آب بیناب .

جلگه - معتدل مالاریائی - سکنه ۲۵۸ - شیعه - ترکی .

آب از زرینه رود - محصول غلات چندر - شغل زراعت - صنایع دستی  
کلیم بافی - راه مارو .

حسن آباد - ده از دهستان ارانده - جای بخش حومه شهرستان  
رضاییه .

۳ ک جنوب خاوری رضاییه - ۵ ک شمال خاوری شوسه رضاییه بهاباد  
چاکه - ده از دهستان اهر - سکنه ۱۵۰ - شیعه - ترکی .

آب از بارانده - محصول غلات توتون انگور - شغل چندر  
برنج - شغل زراعت - صنایع دستی بوم بافی - راه مارو - نامستان  
از راه ترکمان میتوان اتومبیل بری

حسن آباد - ده از دهستان اهر - راه ارا به رو  
۲۳ ک شمال خاوری - شغل زراعت - صنایع دستی بوم بافی - راه مارو - نامستان  
دامنه - سکنه ۱۳۲ - سنی - کردی .

**آب از چشمه** - محصول غلات توتون - شغل زراعت گله داری - راه مالرو  
**حسن آباد** - ده از دهستان کاغذکنان بخش کاغذکنان شهرستان  
 هروآباد .

۹۰ ک باختری آغ کند - ۹/۵ ک شوسه میانه زنجان .

**کوهستانی** - گرمسیر مالاریایی - سکنه ۹۳ - شیعه - ترکی .  
 آب از دورشته چشمه - محصول غلات حبوبات سردختی - شغل زراعت  
 گله داری - راه مالرو .

**حسن آباد** - ده از دهستان نعلین بخش سردشت شهرستان مهاباد .  
 ۲۴ ک شمال باختری سردشت - ۱۳ ک باختر شوسه سردشت مهاباد  
 کوهستانی و جنگلی - معتدل سالم - سکنه ۶۵ - سنی - کردی .

**آب از چشمه** - محصول غلات توتون میوه جنگلی - شغل زراعت  
 گله داری - راه مالرو .

**حسن آباد گل تپه** - *hasan-âbâd-gol-tape* - ده از دهستان  
 بهی بخش بوکان شهرستان مهاباد .

۲۵/۵ ک شمال خاوری بوکان - ۲۲ ک خاور شوسه بوکان بیاندوآب  
 کوهستانی - معتدل سالم - سکنه ۴۰ - سنی - کردی .

**آب از چشمه** - محصول غلات توتون حبوبات - شغل زراعت گله داری  
 راه مالرو .

**حسن بیگلر** - *hasan-beyglu* - مرکز دهستان حسن آباد  
 بخش کلپیر شهرستان اهر .

۲۵/۵ ک باختری کلپیر - ۲۶ ک شوسه اهر کلپیر .

**کوهستانی** - معتدل مایل بگرمی مالاریایی - سکنه ۶۶ - شیعه - ترکی  
 آب از رودخانه الجیاو چشمه - محصول غلات بارچنگل - شغل زراعت  
 گله داری - صنایع دستی فرش و گلیم بافی - راه مالرو - دهستان دارد

**حسن باروق** - *hasan-bâruq* - ده از دهستان دیجویچین بخش  
 مرکزی شهرستان اردبیل .

۶ ک جنوب باختری اردبیل - ۶ ک شوسه اردبیل تبریز .

**کوهستانی** - معتدل - سکنه ۳۷ - شیعه - ترکی .

**آب از رود ایردموسی** - محصول غلات صیفی کاری - شغل زراعت گله  
 داری - راه مالرو .

**حسنجان** - *hasan-jân* - ده از دهستان ملایمتوب بخش مرکزی  
 شهرستان سراب

۱۲ ک جنوب خاوری سراب - ۸ ک شوسه سراب اردبیل

جلگه - معتدل - سکنه ۲۶ - شیعه - ترکی

**آب از نهر وچاه** - محصول غلات حبوبات - شغل زراعت گله داری

صنایع دستی قالی بافی - راه مالرو

**حسنجان کوه** - *hasan-jân-kuh* - ده از دهستان رازلیق

بخش مرکزی شهرستان سراب

۱۳ ک شمال خاوری سراب - ۱۰ ک شوسه سراب اردبیل

جلگه - معتدل - سکنه ۳۰ - شیعه - ترکی

**آب از چشمه** - محصول غلات - شغل زراعت و گله داری - راه مالرو  
**حسن چپ** - *hasan-çap* - ده از دهستان ایل تیمور بخش حومه  
 شهرستان مهاباد .

۲۷/۵ ک جنوب باختری مهاباد - ۱۴ ک باختر شوسه مهاباد  
 سردشت .

**کوهستانی** - معتدل مالاریایی - سکنه ۸۹ - سنی - کردی  
 آب از رودخانه مهاباد - محصول غلات توتون چغندر حبوبات - شغل  
 زراعت و گله داری - صنایع دستی جاجیم بافی - راه مالرو

**حسن خانباغی** - *hasan-xân-bâqi* - ده جزء دهستان گرم  
 بخش ترک شهرستان میانه

۲۵ ک خاور بخش - ۱۱ ک شوسه میانه خلخال

**کوهستانی** - معتدل - سکنه ۱۲۲ - شیعه - ترکی  
 آب از چشمه - محصول غلات نخود عدس - شغل زراعت گله داری  
 راه مالرو

**حسنعلی کندی** - *hasan - ali - kandi* - ده از دهستان  
 دیجویچین بخش مرکزی شهرستان اردبیل

۱۸ ک باختر اردبیل - ۱۵ ک شوسه مشکین اردبیل

**کوهستانی** - معتدل - سکنه ۵۳ - شیعه - ترکی  
 آب از چشمه و رود - محصول غلات حبوبات صیفی - شغل زراعت  
 گله داری - راه مالرو

(محل سکنی تیره ای از ایل شاهسون)

**حسن کندی** - *hasan - kandi* - ده از بخش سراسر سکنه  
 شهرستان تبریز

۱۲ ک شمال سراسر سکنه - ۱۲ ک شوسه سراسر سکنه تبریز - ۱۰ ک بغل  
 آهن میانه مراغه

**کوهستانی** - معتدل - سکنه ۵۰۲ - شیعه - ترکی

**آب از چشمه** - محصول غلات حبوبات - شغل زراعت گله داری - راه  
 مالرو

**حسن کندی** - ده از دهستان مرحمت آباد بخش میانندوآب شهرستان  
 مراغه .

۶ ک شمال میانندوآب - ۴ ک باختر اراپه رو میانندوآب بیناب

جلگه - معتدل مالاریایی - سکنه ۱۷۳ - شیعه - ترکی

**آب از زربنه رود** - محصول غلات چغندر کشمش حبوبات - شغل  
 زراعت - صنایع دستی جاجیم بافی - راه مالرو

**حسن کندی** - ده از دهستان قره قویون بخش حومه شهرستان ماکو  
 ۵۶ ک جنوب خاوری ماکو - ۱/۵ ک جنوب شوسه سیه چشمه بقره  
 ضیاالدین

دره - معتدل مالاریایی - سکنه ۱۵۰ - شیعه - ترکی

**آب از دره خورابلو** - محصول غلات حبوبات - شغل زراعت و گله داری  
 صنایع دستی جاجیم بافی - راه اراپه رو

**حسن گندی** - ده از دهستان گچلرات بخش بلدشت شهرستان ماکو  
۳۵ ک جنوب خاوری بلدشت - در مسیر ارا به رو قزل قلاق به تپه  
سیدایک

چلگه - معتدل مالاریائی - سکنه ۱۲۰ - شیعه - ترکی  
آب از قنات و مسیل - محصول غلات پنبه - شغل زراعت و گله داری  
صنایع دستی جاجیم بافی - راه ارا به رواتوموبیل میتوان برد

**حسن گندی** - ده از دهستان به به چیک بخش سیه چشمه شهرستان ماکو  
۲۹ ک خاور سیه چشمه - ۱ ک شمال شوسه سیه چشمه بقره ضیاء الدین  
کوهستانی - سردسیر سالم - سکنه ۸۰ - شیعه - ترکی

آب از چشمه - محصول غلات - شغل زراعت و گله داری - راه ارا به  
رو - تابستان از شوسه سیه چشمه بقره ضیاء الدین میتوان اتوموبیل برد  
**حسن گندی** - ده از دهستان اجارود بخش گرمی شهرستان اردبیل

۱۰ ک خاور گرمی - ۷ ک شوسه گرمی بیله سوار  
کوهستانی - گرمسیر - سکنه ۷۳ - شیعه - ترکی  
آب از چشمه - محصول غلات حبوبات - شغل زراعت گله داری - راه

مارو  
**حسن گندی سراسکند** - **hasan-kandi-sar-eskand**  
ده از بخش سراسکند شهرستان تبریز

۱۲ ک جنوب سراسکند - ۵ ک خط آهن میانه مراغه  
کوهستانی - معتدل - سکنه ۱۲۰ - شیعه - ترکی  
آب از چشمه و رودخانه - محصول غلات حبوبات پنبه - شغل زراعت

گله داری - راه مارو  
**حسن کهل** - **hasan-kohol** - ده جزء دهستان سهند آباد  
بخش بستان آباد شهرستان تبریز

۲۰ ک جنوب بستان آباد - ۱۵ ک بشوسه بستان آباد تبریز  
چلگه - سردسیر - سکنه ۳۶۶ - شیعه - ترکی  
آب از چشمه - محصول غلات - شغل زراعت گله داری - راه مارو

**حسنلو** - **hasanlu** - ده از دهستان حومه بخش صومای شهرستان  
رضاییه  
۲۲ ک باختر هشتیان - ۱۴ ک جنوب ارا به رو قلعه رش بالا

۴ ک مرز ترکیه  
کوهستانی - سردسیر سالم - سکنه ۶۳ - سنی - کردی  
آب از چشمه - محصول غلات - شغل زراعت و گله داری راه مارو

**حسنلو** - ده جزء دهستان ارشق بخش مرکزی شهرستان مشکین شهر  
۳۵ ک شمال خاوری مشکین شهر - ۶ ک شوسه گرمی اردبیل  
کوهستانی - معتدل - سکنه ۵۵ - شیعه - ترکی

آب از چشمه - محصول غلات حبوبات - شغل زراعت و گله داری  
راه مارو  
**حسنلی** - **hasanli** - ده از دهستان حومه بخش سلدوز شهرستان

رضاییه  
۱۰ ک شمال خاوری نقده - ۴/۵ ک خاور شوسه نقده رضاییه  
چلگه - معتدل مالاریائی - سکنه ۸۶۲ - شیعه - ترکی  
آب از رودگدار - محصول غلات توتون چندر حبوبات - شغل زراعت  
و گله داری - صنایع دستی جاجیم بافی - راه ارا به رو  
**حسن نوران** - **hasan-nuran** - ده از دهستان حومه بخش اشنویه  
شهرستان رضاییه  
۱۲/۵ ک جنوب اشنویه - ۳/۵ ک جنوب شوسه اشنویه به نقده  
دره - سردسیر - سکنه ۲۸۶ - سنی - کردی  
آب از رودخانه اشنویه - محصول غلات حبوبات توتون - شغل زراعت  
و گله داری - صنایع دستی جاجیم بافی - راه مارو  
**حسوشگی** - **hasow-caki** - ده از دهستان ساری باسار بخش  
بلدشت شهرستان ماکو  
۴۵/۱ ک شمال باختری بلدشت - ۱۹/۱ ک شمال ارا به رو اوزون دیزه  
بماکو  
دره - معتدل مالاریائی - سکنه ۴۰ - سنی - کردی  
آب از چشمه - محصول غلات - شغل زراعت و گله داری - راه مارو  
(قنلاق ایل جلالی)  
**حسوشیری** - **hasow-ciri** - ده از دهستان قلعه دره سی بخش  
حومه شهرستان ماکو  
۷ ک شمال باختری ماکو - ۳ ک شمال شوسه سنکر به دانالو  
چلگه باطلاتی - گرمسیر مالاریائی - سکنه ۱۸ - سنی - کردی  
آب از رود ساری سو - محصول غلات - شغل زراعت و گله داری  
راه مارو - (محل قنلاق ایل جلالی)  
**حسو گندی** - **hasow-kandi** - ده از دهستان باراندوزچای  
بخش حومه شهرستان رضاییه  
۲۰ ک جنوب رضاییه - ۱۱ ک باختر شوسه رضاییه بهاباد  
دره - معتدل مالاریائی - سکنه ۳۰ - سنی - کردی  
آب از باراندوزچای - محصول غلات توتون - شغل زراعت - راه مارو  
**حسین آباد** - **hoseyn-âbâd** - ده از دهستان گاو دول بخش  
مرکزی شهرستان مراغه  
۳۹/۵ ک جنوب باختری مراغه - در مسیر شوسه مراغه بیبانهو آب  
چلگه - معتدل مالاریائی - سکنه ۶۱۴ - شیعه - ترکی  
آب از رود خانه مردی قنات چاه - محصول غلات چندر کشمش بادام  
شغل زراعت - صنایع دستی جاجیم بافی - راه شوسه  
**حسین آباد** - ده از دهستان چهار اویساق بخش قره آغاج  
شهرستان مراغه  
۲۹ ک شمال خاوری قره آغاج - ۳۱ ک جنوب شوسه مراغه بیبانهو آب  
کوهستانی - معتدل مالاریائی - سکنه ۲۲۹ - شیعه - ترکی  
آب از رودخانه آیدوغموش - محصول غلات نخود بزرک زردآلو  
شغل زراعت - صنایع دستی جاجیم بافی - راه مارو

**حسین آباد** - ده از دهستان آختاچی بخش حومه شهرستان مهاباد  
۲۵ ک جنوب خاوری مهاباد - ۲۶ ک باختر شوسه بوکان بیباندو آب  
کوهستانی - معتدل مالاریائی - سکنه ۲۱۲ - سنی - کردی.

آب از چشمه - محصول غلات توتون چندر حبوبات - شغل زراعت  
و گلهداری - صنایع دستی جاجیم بافی - راه مارلو

**حسین آباد** - ده جزو دهستان مواضعخان بخش ورزقان شهرستان اهر  
۱۹ ک جنوب ورزقان - ۱۱ ک شوسه تبریز باهر  
کوهستانی - معتدل - سکنه ۱۸۲ - شیعه - ترکی

آب از چشمه - محصول غلات حبوبات - شغل زراعت و گلهداری  
راه مارلو

**حسین آباد** - ده از دهستان آختاچی بخش حومه شهرستان مهاباد  
۳۱ ک خاور مهاباد - ۱۱ ک باختر بوکان بیباندو آب.

کوهستانی - معتدل مالاریائی - سکنه ۱۴۸ - سنی - کردی.  
آب از چشمه - محصول غلات توتون چندر - شغل زراعت و گلهداری  
صنایع دستی جاجیم بافی - راه مارلو

**حسین آباد** - ده از دهستان چهاردولی بخش مرکزی شهرستان مراغه  
۷۹ ک جنوب خاوری مراغه - درمسیر شوسه شاهین دژ بیباندو آب.  
جلگه - معتدل مالاریائی - سکنه ۱۳۷ - شیعه - ترکی .

آب از زربینه رود - محصول غلات بادام حبوبات کرچک - شغل زراعت  
راه شوسه

**حسین آباد** - ده از دهستان حومه بخش شاهین دژ شهرستان مراغه.  
۲۳ ک جنوب شاهین دژ - ۱۵ ک باختر اراپه رو شاهین دژ بتکاب .  
کوهستانی - معتدل سالم - سکنه ۸۵ - سنی - کردی .

آب از چشمه - محصول غلات کرچک حبوبات - شغل زراعت گلهداری  
راه مارلو

(این ده را همواره نیز میگویند)  
**حسین آباد** - ده از دهستان چابپاره بخش قره ضیاالدین شهرستان  
خوی .

۲۱ ک جنوب باختر خوی - ۴ ک جنوب اراپه رو قورل بکسیان  
دره - معتدل مالاریائی - سکنه ۷۰ - سنی - کردی.  
آب از چشمه - محصول غلات - شغل زراعت و گلهداری راه مارلو

(این ده را دوزن نیز می نامند)  
**حسین آلان** - hoseyn-âlân - ده از دهستان چهاراویماق  
بخش قره آغاچ شهرستان مراغه .

۳۹ ک شمال خاوری قره آغاچ - ۸ ک جنوب شوسه مراغه بیبانه.  
کوهستانی - معتدل مالاریائی - سکنه ۱۷۵ - شیعه - ترکی .

آب از رودخانه قرانقو - محصول غلات نخود بزرک - شغل زراعت  
صنایع دستی جاجیم بافی - راه مارلو

**حسین بیگلو** - hoseyn-beyglu - ده از دهستان چای پاره بخش  
قره ضیاالدین شهرستان خوی.

۴ ک خاور قره ضیاالدین - ۴ ک خاور شوسه قره ضیاالدین بخوی  
جلگه و کنار آغچای - معتدل مالاریائی - سکنه ۳۵۸ - شیعه - ترکی  
آب از آغچای و قنات - محصول غلات حبوبات - شغل زراعت گلهداری  
صنایع دستی جاجیم بافی - راه اراپه رو - تابستان از راه اراپه رو  
قره ضیاالدین میتوان اتومبیل برد.

**حسین خان کندی** - hoseyn-xân-kandi - ده از دهستان  
اروشق بخش مرکزی شهرستان مشکین شهر  
۴۵ ک شمال خاوری مشکین شهر - ۵/۰ ک شوسه گرمی اردبیل

کوهستانی - معتدل - سکنه ۱۷۰ - شیعه - ترکی  
آب از چشمه - محصول غلات حبوبات - شغل زراعت گلهداری - راه شوسه  
**حسین خانلو** - hoseyn-xânlu - ده از دهستان انکوت بخش  
گرمی شهرستان اردبیل.

۱۰ ک جنوب باختری گرمی - ۱۰ ک شوسه گرمی بیله سوار  
جلگه - گرمسیر مالاریائی - سکنه ۷۶ - شیعه - ترکی.  
آب از چشمه ورود سامبور - محصول غلات حبوبات - شغل زراعت گلهداری  
راه مارلو.

**حسین کندی** - hoseyn-kandi - ده از دهستان ورکهان بخش  
هوراند شهرستان اهر.  
۲۹/۵ ک جنوب خاوری هوراند - ۱۶ ک شوسه اهر کلپیر .

کوهستانی - معتدل - سکنه ۶۶ - شیعه - ترکی.  
آب از رودخانه کچرود و چشمه - محصول غلات - شغل زراعت گلهداری  
راه مارلو.

**حسینی** - hoseyni - ده از دهستان چهار اویماق بخش قره آغاچ  
شهرستان مراغه.  
۱۷/۵ ک شمال خاوری قره آغاچ - ۲۱ ک جنوب شوسه مراغه بیبانه  
کوهستانی - معتدل مالاریائی - سکنه ۲۸۶ - شیعه - ترکی .

آب از چشمه - محصول غلات بزرک - صنایع دستی جاجیم  
بافی - راه مارلو - در دو محل بفاصله ۱ کیلومتر بنام حسینی بالا و پایین  
مشهور است.

**حشرو** - hacarud - ده از دهستان ولدیان بخش حومه شهرستان  
خوی.  
۹/۵ ک خاور خوی - ۱ ک جنوب شوسه خوی بمرند و جلفا .

جلگه کنار رود قطور - معتدل مالاریائی - سکنه ۶۱ - شیعه - ترکی.  
آب از رود قطور - محصول غلات پنبه حبوبات - شغل زراعت - راه مارلو

**حشمت آباد** - hecmat-âbâd - ده از دهستان مواضعخان بخش  
ورزقان شهرستان اهر.  
۱۶ ک جنوب ورزقان - ۱۳ ک جاده شوسه تبریز باهر .

کوهستانی - معتدل - سکنه ۷۵ - شیعه - ترکی.  
آب از دو رشته چشمه - محصول غلات حبوبات - شغل زراعت گلهداری - راه مارلو

کوهستانی - معتدل - سکنه ۷۵ - شیعه - ترکی.  
آب از دو رشته چشمه - محصول غلات حبوبات - شغل زراعت گلهداری - راه مارلو

**حصار- hesâr** - ده ازدهستان گوی آغاچ بخش شاهین دژ شهرستان مراغه.

۳۲ ک جنوب خاوری شاهین دژ - ۳ ک جنوب اراپهرو شاهین دژ به تکاب کوهستانی - معتدل سالم - سکنه ۳۹۴ - سنی - کردی.  
آب از چشمه - محصول غلات بادام کرچک - شغل زراعت گله داری - صنایع دستی جاجیم بافی - راه مارلو.

**حصار** - ده ازدهستان مهرانرود بخش بستان آباد شهرستان تبریز  
۱۵ ک جنوب باختری بستان آباد - ۱۱ ک شوشه بستان آباد تبریز جلگه - سردسیر - سکنه ۳۶۷ - شیعه - ترکی.  
آب از رودخانه سهند آباد و چشمه - محصول غلات یونجه سیب زمینی شغل زراعت گله داری - راه مارلو.

**حصار** - ده ازدهستان آختاچی بوکان بخش بوکان شهرستان مهاباد  
۷ ک جنوب بوکان - ۲ ک باختر شوشه بوکان به سقر جلگه - معتدل سالم - سکنه ۳۰۱ - سنی - کردی.  
آب از سیب رود - محصول غلات توتون حبوبات چغندر - شغل زراعت گله داری - صنایع دستی جاجیم بافی - راه شوشه .

**حصار** - ده ازدهستان گلخوران بخش مرکزی شهرستان اردبیل  
۱۸ ک جنوب اردبیل - ۱۵ ک شوشه خلخال اردبیل .  
جلگه - معتدل - سکنه ۲۱۲ - شیعه - ترکی.

آب از چشمه - محصول غلات حبوبات - شغل زراعت گله داری - راه مارلو  
**حصار** - ده ازدهستان چهاراوایماق بخش قره آغاچ شهرستان مراغه  
۳۶ ک شمال خاوری قره آغاچ - ۲ ک جنوب شوشه مراغه بیانه کوهستانی - معتدل مالاریایی - سکنه ۱۵۰ - شیعه - ترکی  
آب از رودخانه آیدو قوش - محصول غلات برنج - شغل زراعت - صنایع دستی جاجیم بافی - راه مارلو

**حصار** - ده ازدهستان ساری سوباسار بخش بلدشت شهرستان ماکو  
۴۶ ک شمال باختری بلدشت - ۱۸ ک شمال اراپهرو اوزون دیزه دره - معتدل سالم - سکنه ۱۳۲ - سنی - کردی  
آب از چشمه - محصول غلات توتون - شغل زراعت گله داری - صنایع دستی جاجیم بافی - راه مارلو .

**حصار** - ده از بخش مرکزی شهرستان میانه  
۴ ک جنوب باختری بخش - ۴ ک شوشه میانه تبریز - ۲ ک خط آهن مراغه میانه کوهستانی - معتدل - سکنه ۱۱۸ - شیعه - ترکی  
آب از چشمه - محصول غلات پنبه عدس بزرگ - شغل زراعت گله داری راه مارلو.

**حصار** - ده ازدهستان فرورق بخش حومه شهرستان خوی.  
۳۳ ک باختر خوی - ۱۹ ک جنوب باختری شوشه خوی به سیه چشمه کوهستانی - معتدل مالاریایی - سکنه ۷۹ - سنی - شیعه - کردی ترکی  
آب از رود حصار - محصول غلات - شغل زراعت گله داری - راه مارلو

**حصار** - ده ازدهستان باراندوز چای بخش حومه شهرستان رضایه  
۲۳/۵ ک جنوب باختری رضایه - ۱۰/۵ ک جنوب باختری شوشه رضایه به مهاباد

دوه - سردسیر سالم - سکنه ۵۵ - سنی - کردی  
آب از چشمه و قنات - محصول غلات توتون حبوبات - شغل زراعت گله داری - راه مارلو

**حصار** - ده از دهستان مشکین باختری بخش مرکزی شهرستان مشکین شهر

۱۱ ک جنوب باختری مشکین شهر - ۱۱ ک شوشه مشکین شهر اهر کوهستانی - معتدل - سکنه ۱۶ - شیعه - ترکی  
آب از مشکین چای - محصول غلات - شغل زراعت - راه مارلو

**حصار با با گنجه** - hesâr-bâbâ-ganje - ده ازدهستان نازلو بخش حومه شهرستان رضایه

۲۰ ک شمال خاور رضایه - ۷ ک خاور شوشه رضایه بشاهپور جلگه - معتدل مالاریایی - سکنه ۹۵ - شیعه - ترکی  
آب از نازلو چای - محصول غلات توتون چغندر حبوبات کشمش - شغل زراعت - راه اراپهرو

**حصار بلاغی** - hesâr-bolâqi - ده ازدهستان آختاچی بوکان بخش بوکان شهرستان مهاباد

۱۷ ک شمال بوکان - ۵/۵ ک خاور شوشه بوکان بیاندو آب جلگه - معتدل سالم - سکنه ۲۷۶ - سنی - کردی  
آب از چشمه - محصول غلات توتون حبوبات - شغل زراعت گله داری صنایع دستی جاجیم بافی - راه مارلو

**حصار بهرامخان** - hesâr-bahrâm-xân - ده ازدهستان نازلو بخش حومه شهرستان رضایه

۱۸ ک شمال باختری رضایه - ۴/۵ ک باختری شوشه رضایه بشاهپور جلگه - معتدل سالم - سکنه ۱۸۰ - شیعه - ترکی  
آب از نازلو چای - محصول غلات چغندر توتون حبوبات کشمش - شغل زراعت - راه مارلو

**حصار پائین** - hesâr-pâin - ده از دهستان رهاال بخش حومه شهرستان خوی .

۱۲/۵ ک جنوب باختری خوی - ۸ ک باختر شوشه خوی بشاهپور .  
جلگه - معتدل مالاریایی - سکنه ۱۲ - شیعه - ترکی .  
آب از رود قطور - محصول غلات - شغل زراعت - راه مارلو .  
**حصار پائین** - ده ازدهستان حومه بخش مرکزی شهرستان اهر

۴ ک جنوب اهر - ۳ ک شوشه اهر تبریز کوهستانی - معتدل مالاریایی - سکنه ۸۲ - شیعه - ترکی .  
آب از اهر چای و چشمه - محصول غلات حبوبات - شغل زراعت و گله داری راه مارلو .

**حصار ترکمان** - hesâr-torkamân - ده از دهستان بازارندوزچای بخش حومه شهرستان رضایه .

۱۹ ک جنوب خاوری رضایه - ۰/۵ ک باختر ارا بهرو ترکمان .  
جلگه - معتدل سالم - سکنه ۱۵۲ - شیمه - ترکی .

آب از باراندوزچای - محصول غلات توتون انگوز چندر حبوبات - شغل زراعت - راه ارا بهرو - اتومبیل می توان برد

**حصار حاجیلر** - hesâr-hâjilar - ده از دهستان برگشلو بخش حومه شهرستان رضایه .

۱۶ ک خاور رضایه - ۳/۵ ک جنوب شوسه گلما نغانه برضایه .  
جلگه - معتدل مالاریایی - سکنه ۲۱۱ - شیمه - ترکی .

آب از شهرچای - محصول غلات توتون حبوبات چندر انگور - شغل زراعت راه مالرو .

**حصار داغ باغی** - hesâr-dâq-bâqi - ده از دهستان برگشلو بخش حومه شهرستان رضایه .

۳ ک جنوب باختری رضایه - ۰/۵ ک جنوب خاوری شوسه بند .

دره - معتدل مالاریایی - سکنه ۱۴۱ - شیمه و مسیحی - ترکی و کلدانی .  
آب از شهرچای - محصول غلات حبوبات توتون چندر - شغل زراعت راه شوسه .

**حصار سپورغان** - hesâr-sopurqân - ده از دهستان نازلو بخش حومه شهرستان رضایه

۲۴ ک شمال خاوری رضایه - در مسیر ارا بهرو سپورغان برضایه  
جلگه - معتدل سالم - سکنه ۲۴۰ - شیمه - ترکی

آب از نازلوچای - محصول غلات توتون حبوبات چندر گشمش - شغل زراعت - راه ارا بهرو .

**حصار سیدلر** - hesâr-seyyedlar - ده جزء دهستان حومه بخش مرکزی شهرستان اهر

۲۰ ک جنوب خاوری اهر - ۳ ک شوسه اهر خیاب  
کوهستانی - معتدل - سکنه ۱۲۷ - شیمه - ترکی

آب از چشمه - محصول غلات و حبوبات و درخت - شغل زراعت و گلهداری صنایع دستی فرش و گلیم بافی - راه ارا بهرو

**حصار لو** - hesâr lu - ده از دهستان آجرلو بخش مرکزی شهرستان مراغه .

۶۱ ک جنوب خاوری مراغه - ۳ ک شمال خاوری شوسه شاهین دژ بیابان آو آب کوهستانی - معتدل - سکنه ۲۵۲ - شیمه - ترکی .

آب از چشمه سارها - محصول غلات نخود بزرگ بادام - شغل زراعت - صنایع دستی جاجیم بافی - راه مالرو .

**حصار او** - ده جزء دهستان کاغذکنان بخش کاغذکنان شهرستان مرو آباد ۳۰ ک خاور آغ کند - ۳۹ ک شوسه میانه زنجان

کوهستانی - گرمسیر مالاریایی - سکنه ۱۳۰ - شیمه - ترکی

آب از دورفته چشمه - محصول غلات و حبوبات و سردرخت - شغل زراعت و گلهداری - صنایع دستی جاجیم بافی - راه مالرو

**حصار مراد بیگ** - hesâr-morâd-beyg - ده از دهستان نازلو بخش حومه شهرستان رضایه .

۲۳ ک شمال باختری رضایه - ۱۲ ک باختر شوسه رضایه بشاهپور دره - معتدل سالم - سکنه ۵۱ - شیمه - ترکی .

آب از نازلوچای - محصول غلات و حبوبات - شغل زراعت - راه مالرو

**حصار میدانداغی** - hesâr-meydân-dâqi - ده جزء دهستان گرم بخش ترک شهرستان میانه .

۱۸ ک شمال خاوری بخش - ۲۳ ک شوسه خلخال میانه کوهستانی - معتدل - سکنه ۴۳۰ - شیمه - ترکی .

آب از چشمه - محصول غلات نخود عدس - شغل زراعت گلهداری - راه مالرو

**حسی کندی** - hazi-kandi - ده از دهستان حسن آباد بخش کلپیر شهرستان اهر

۳۷ ک باختر کلپیر - ۲۶ ک ارا به تبریز باهر

کوهستانی - معتدل - سکنه ۱۴۴ - شیمه - ترکی  
آب از دو رشته چشمه - محصول غلات میوه جنگل - شغل زراعت و

گلهداری - صنایع دستی فرش و گلیم بافی - راه مالرو

**خط آباد** - hefz - âbâd - ده از دهستان هیر بخش مرکزی شهرستان اردبیل

۳۲ ک جنوب باختری اردبیل - ۱۰ ک شوسه خلخال اردبیل

کوهستانی - معتدل - سکنه ۹۵۸ - شیمه - ترکی

آب از چشمه - محصول غلات حبوبات - شغل زراعت گلهداری - راه مالرو دبستان دارد

**حق ورن** - haq-veran - ده از دهستان چهریق بخش شاهپور شهرستان خوی

۱۶ ک جنوب باختری شاهپور - ۳/۵ ک جنوب ارا بهرو علی بلائی

دامنه - سردسیر سالم - سکنه ۱۵۲ - سنی - کردی

آب از چشمه - محصول غلات - شغل زراعت و گلهداری - راه مالرو  
**حلبی** - halabi - ده از دهستان حومه بخش سلدوز شهرستان رضایه

۱۷ ک شمال باختری نقده - ۷ ک شمال شوسه نقده به اشنویه

دامنه - معتدل مالاریایی - سکنه ۸۹ - سنی - کردی

آب از دره و چشمه - محصول غلات توتون چندر - شغل زراعت و گلهداری - راه ارا بهرو

**حلیمی** - helmesi - ده از دهستان تیرچامی بخش ترکانات شهرستان میانه

۱۵ ک شمال خاوری بخش - ۱۵ ک شوسه میانه تبریز

کوهستانی - معتدل - سکنه ۷۰۸ - شیمه - ترکی

آب از چشمه - محصول غلات نخود عدس بزرگ - شغل زراعت و گلهداری راه مالرو



**حمزه آباد - hamze-âbâd** - ده از دهستان شهرویران بخش حومه شهرستان مهاباد .  
 ۵/۵ هك جنوب باختری مهاباد - درمسیر شوسه مهاباد بسردشت دره - معتدل مالاریائی - سکنه ۷۷ - سنی - کردی .  
 آب از رودخانه چشمه - محصول غلات توتون حبوبات - شغل زراعت کله‌داری - راه شوسه .  
**حمزه آباد** - ده از دهستان سراجوبخش مرکزی شهرستان مراغه ۳ هك شمال خاوری مراغه - ۴ هك شمال شوسه مراغه بمیانہ .  
 جلگه - معتدل - سکنه ۲۳ - شیعه - ترکی .  
 آب از قنات - محصول غلات - شغل زراعت - راه اراپه رو .  
**حمزه خانلو - hamze-xânlu** - ده از دهستان اجارود بخش گرمی شهرستان اردبیل .  
 ۱۵ هك شمال خاوری گرمی - ۱ هك شوسه گرمی به اردبیل .  
 جلگه - گرمسیر - سکنه ۲۰۲ - شیعه - ترکی .  
 آب از چشمه - محصول غلات و حبوبات - شغل زراعت کله‌داری راه مارو .  
**حمزه قاسم - hamze-qâsem** - ده از دهستان گوی آغاچ بخش شاهین‌دژ شهرستان مراغه .  
 ۲۶ هك جنوب خاوری شاهین‌دژ - ۵ هك شمال اراپه و شاهین‌دژ بتکاب .  
 کوهستانی - معتدل سالم - سکنه ۳۴۸ - سنی - کردی .  
 آب از چشمه - محصول غلات حبوبات کرچک - شغل زراعت کله‌داری صنایع دستی جاجیم بافی - راه مارو .  
**حمزه کندی - hamze-kandi** - ده از دهستان لکستان بخش شاهپور شهرستان خوی .  
 ۸ هك شمال خاوری شاهپور - درمسیر اراپه و شاهپور به طسوج جلگه - معتدل مالاریائی - سکنه ۳۸۸ - شیعه - ترکی .  
 آب از قنات و چشمه - محصول غلات حبوبات - شغل زراعت کله‌داری صنایع دستی جاجیم بافی - راه اراپه رو و میتوان اتومبیل برد  
**حمل آباد - haml-âbâd** - ده جزء دهستان کلغوران بخش مرکزی شهرستان اردبیل .  
 ۷ هك شمال اردبیل - ۱۸ هك شوسه تبریز اردبیل .  
 جلگه - معتدل - سکنه ۴۱۱ - شیعه - ترکی .  
 آب از رودخانه - محصول غلات و حبوبات - شغل زراعت کله‌داری راه مارو .  
**حمید - hamid** - ده از دهستان گاردول بخش مرکزی شهرستان مراغه .  
 ۵ هك جنوب خاوری مراغه - ۹ هك شمال خاور اراپه رو میانندو آب به شاهین‌دژ .  
 کوهستانی - معتدل مالاریائی - سکنه ۶۰۸ - شیعه - ترکی .  
 آب از توربجای - محصول غلات چغندر کشمش بادام زرد آلو - شغل زراعت صنایع دستی جاجیم بافی - راه مارو .

**حمام - hammâm** - ده از دهستان چهاراویماق بخش قره‌آغاچ شهرستان مراغه  
 ۲۸/۵ هك جنوب قره‌آغاچ - ۵۳ هك شمال خاوری اراپه و شاهین‌دژ به تکاب  
 کوهستانی - معتدل - سکنه ۵۸ - شیعه - ترکی  
 آب از چشمه - محصول غلات نخود بزرگ زرد آلو - شغل زراعت راه مارو  
**حماملر - hammâmlar** - ده از دهستان کنار بروژ بخش صومالی شهرستان رضائیه  
 ۲۷/۵ هك خاور هشتیان - درمسیر اراپه رو  
 دره - معتدل مالاریائی - سکنه ۱۵۹ - شیعه - ترکی  
 آب از قنات و چشمه - محصول غلات توتون چغندر و حبوبات - شغل زراعت راه مارو  
 تابستان از راه قولونچی میتوان اتومبیل برد  
**حماملو - hammâmlu** - ده از دهستان اوزرمدل بخش ورزقان شهرستان اهر  
 ۱۰/۵ هك جنوب باختری ورزقان - ۱ هك اراپه روتبریز باهر کوهستانی - معتدل - سکنه ۶۹۴ - شیعه - ترکی  
 آب از چشمه - محصول غلات حبوبات - شغل زراعت و کله‌داری - صنایع دستی گلیم بافی - راه اراپه رو  
**حماملو** - ده از دهستان و بخش کاغذکنان شهرستان هرو آباد  
 ۱۱ هك جنوب آغ‌کند - ۱۴/۵ هك شوسه میانہ زنجان  
 کوهستانی - گرمسیر مالاریائی - سکنه ۳۱۴ - شیعه - ترکی  
 آب از چشمه - محصول غلات و حبوبات و سردرختی - شغل زراعت و کله‌داری - صنایع دستی جاجیم و گلیم بافی - راه مارو  
 محل سکتی ایل و شوند  
 دردمحل بفاصله نیم کیلومتر بنام حماملوی بالا و پائین مشهور و سکنه حماملوی پائین ۱۱۴ نفر می‌باشد  
**حماملو** - ده از دهستان ارشق بخش مرکزی شهرستان مشکین شهر  
 ۴ هك شمال خاوری مشکین شهر - ۲ هك شوسه گرمی اردبیل  
 کوهستانی - معتدل - سکنه ۵۴ - شیعه - ترکی  
 آب از چشمه - محصول غلات حبوبات - شغل زراعت کله‌داری راه مارو  
**حمامیان - hammâmiyân** - ده از دهستان آختاچی بوکان  
 بخش بوکان شهرستان مهاباد .  
 ۴ هك شمال بوکان - ۱ هك باختر شوسه بوکان بمیانندو آب  
 جلگه - معتدل مالاریائی - سکنه ۷۲۰ - سنی - کردی .  
 آب از سیمین رود - محصول غلات توتون چغندر و حبوبات - شغل زراعت کله‌داری - راه شوسه .

**حمید آباد - hamid-âbâd** - ده جزء دهستان کاخوران بخش مرکزی شهرستان اردبیل  
 ۵۰۰۰۰ جنوب اردبیل - در مسیر شوسه تبریز اردبیل.  
 کوهستانی - معتدل - سکنه ۳۴۶ - شیعه - ترکی.  
 آب از چشمه - محصول غلات - حبوبات - شغل زراعت گله‌داری - راه مارو  
**حور - hur** - ده از بخش نمین شهرستان اردبیل .  
 ۲۹۰۰۰ خاور اردبیل - ۱۵۰۰۰ ک شوسه اردبیل آستارا .  
 جلگه - معتدل - سکنه ۱۷۷۳ - شیعه - موسنی - ترکی و کردی .  
 آب از رود سقرچی و چشمه - محصول غلات حبوبات - شغل زراعت گله‌داری - صنایع دستی قالی بافی - دبستان دارد - راه ارا به رو .  
**حوردهقان - hur-moqân** - ده جزء دهستان کلیبر بخش کلیبر شهرستان اهر .  
 ۱۸۰۰۰ ک جنوب کلیبر - ۱۵۰۰۰ ک شوسه اهر به کلیبر  
 کوهستانی - معتدل - سکنه ۲۱۶ - شیعه - ترکی .  
 آب از چشمه - محصول غلات - شغل زراعت گله‌داری - صنایع دستی گلیم بافی - راه مارو .  
 در دو محل بفاصله یک کیلومتر بنام حورمغان بالا و پائین مشهور و سکنه حورمغان بالا ۱۷۵ نفر میباشد .  
**حوریدرق - huri-daraq** - ده جزء دهستان دیکله بخش هوراند شهرستان اهر .  
 ۸۰۰۰۰ ک جنوب هوراند - ۱۶۷۵۰ ک شوسه اهر کلیبر .  
 کوهستانی - معتدل - سکنه ۲۸۴ - شیعه - ترکی .  
 آب از دورشته چشمه - محصول غلات و حبوبات و سردرختی شغل زراعت و گله‌داری - صنایع دستی گلیم بافی - راه مارو  
**حوریلر - hurilar** - ده از دهستان گادول بخش مرکزی شهرستان مراغه .  
 ۳۸۰۰۰ ک جنوب خاوری مراغه - ۱۵۰۰۰ ک خاور شوسه مراغه بمیان دو آب دره - معتدل مالاریائی - سکنه ۱۵۷ - شیعه - ترکی .  
 آب از رودخانه لیلان - محصول غلات چغندر حبوبات - شغل زراعت صنایع دستی جاجیم بافی - راه مارو .  
**حیدرآباد - heydar-âbâd** - ده از دهستان تسوج بخش شبستر شهرستان تبریز .  
 ۲۵۰۰۰ ک شمال باختری شبستر - ۳۰۰۰۰ ک شوسه صوفیان شاهپور .  
 کوهستانی - معتدل - سکنه ۳۰۵ - شیعه - ترکی  
 آب از چشمه - محصول غلات حبوبات - شغل زراعت گله‌داری - راه ارا به رو  
**حیدرآباد** - ده از دهستان مرحمت آباد بخش میان دو آب شهرستان مراغه .  
 ۷۷۵۰۰ ک جنوب خاوری میان دو آب - ۱۷۵۰۰ ک جنوب ارا به رو میان دو آب بشاهین‌دژ

جلگه - معتدل مالاریائی - سکنه ۲۱۹ - شیعه - ترکی  
 آب از زرینه رود - محصول غلات حبوبات چغندر کرچک - شغل زراعت صنایع دستی جاجیم بافی - راه مارو  
**حیدرآباد** - ده از دهستان اواغلی بخش حومه شهرستان خوی ۱۶۷۵۰ ک شمال خوی - ۴۰۰۰۰ ک خاور شوسه خوی بماکو  
 کوهستانی - معتدل مالاریائی - سکنه ۱۸۷ - شیعه - ترکی  
 آب کوهستانی - محصول غلات زرد آلو - شغل زراعت گله‌داری - راه مارو (این ده را کندی نیز می گویند)  
**حیدرآباد** - ده از دهستان قوریچای بخش قره آغاج شهرستان مراغه .  
 ۳۶۷۵۰ ک شمال باختری قره آغاج - ۵۰۰۰۰ ک جنوب شوسه مراغه بمیان کوهستانی - معتدل مالاریائی - سکنه ۱۵۰ - شیعه و علی الهی - ترکی  
 آب از چشمه - محصول غلات - شغل زراعت - راه مارو  
**حیدرآباد** - ده از بخش نمین شهرستان اردبیل  
 ۳۰۰۰۰ ک شمال اردبیل - ۵۰۰۰۰ ک شوسه گرمی اردبیل  
 کوهستانی - معتدل - سکنه ۱۵۰ - شیعه - ترکی  
 آب از چشمه - محصول غلات حبوبات - شغل زراعت گله‌داری - راه مارو  
**حیدرآباد** - ده از دهستان چهاراویماق بخش قره آغاج شهرستان مراغه .  
 ۲۸۰۰۰ ک شمال خاوری قره آغاج - ۱۳۰۰۰ ک جنوب شوسه مراغه بمیان کوهستانی - معتدل - سکنه ۵۹ - شیعه - ترکی  
 آب از چشمه سار - محصول غلات نخود بزرگ - شغل زراعت - راه مارو  
**حیدرآباد** - ده جزء دهستان علمدار گرگر بخش جلفا شهرستان مرند .  
 ۵۲۰۰۰ ک شمال مرند - ۳۰۰۰۰ ک شوسه و خط آهن جلفا و تبریز  
 کوهستانی - معتدل - سکنه ۵۵ - شیعه - ترکی  
 آب از چشمه - محصول غلات پنبه - شغل زراعت و گله داری راه ارا به رو .  
**حیدرآباد** - ده از دهستان آغمیون بخش مرکزی شهرستان سراب  
 ۲۶۰۰۰ ک شمال خاوری سراب - ۱۳۰۰۰ ک شوسه سراب اردبیل  
 دامنه - معتدل - سکنه ۹ - شیعه - ترکی  
 آب از چشمه - محصول غلات - شغل زراعت - راه مارو  
**حیدر باغی - heydar-bâqi** - ده از دهستان آجرلو بخش مرکزی شهرستان مراغه  
 ۷۲۰۰۰ ک جنوب خاوری مراغه - ۳۹۰۰۰ ک شمال خاوری شوسه شاهین‌دژ بمیان دو آب  
 کوهستانی - معتدل - سکنه ۲۴۷ - شیعه - ترکی  
 آب از رود آجرلو - محصول غلات حبوبات بزرگ بادام - شغل زراعت صنایع دستی جاجیم بافی - راه مارو  
**حیدر کانیلو - heydar-kânlu** - ده جزء دهستان منجوان بخش خداآفرین شهرستان تبریز

**حیران - heyrân** - ده ازدهستان مرکزی بخش آستارا شهرستان اردبیل

۲۴ ک باختر آستارا - درمیر شوسه آستارا اردبیل  
کوهستانی - معتدل - سکنه ۲۲۰۰ - شیعه - ترکی  
آب از چشمه ورود - محصول غلات حبوبات - شغل زراعت گلهداری  
راه شوسه - دبستان دارد (محل سکنی ایل حیران)

**حیران** - ده جزء دهستان منجوان بخش خداآفرین شهرستان تبریز  
۲۵ ک جنوب خدا آفرین - ۱۲ ک شوسه اهر کلید

کوهستانی - معتدل - سکنه ۲۳۳ - علی الهی - ترکی  
آب از چشمه - محصول غلات - شغل زراعت گلهداری - راه مالرو  
**حیران** - ده ازدهستان مرحمت آباد بخش میانندوآب شهرستان مراغه  
۳۰ ک شمال باختری میانندوآب - ۲۲ ک شمال شوسه میانندوآب

مهاباد:

چلگه - معتدل مالاریائی - سکنه ۸۰ - سنی - کردی  
آب از سیمین رود - محصول غلات چغندر - شغل زراعت گلهداری  
راه مالرو

**حیران علیخان - heyrân-ali-xân** - ده ازدهستان منجوان  
بخش خداآفرین شهرستان تبریز

۲۶ ک جنوب خدا آفرین - ۱۰ ک شوسه اهر کلید  
کوهستانی - معتدل - سکنه ۹۴ - علی الهی - ترکی  
آب از چشمه - محصول غلات - شغل زراعت - راه مالرو

۱۳ ک جنوب خدا آفرین - ۲۱/۵ ک شوسه اهر کلید

کوهستانی - گرمسیر مالاریائی - سکنه ۲۳۵ - شیعه - ترکی  
آب از دورشته قنات - محصول غلات حبوبات - شغل زراعت گلهداری  
راه مالرو

**حیدرلو - heydarlu** - ده ازدهستان باراندوزچای بخش حومه  
شهرستان رضایه

۱۰ ک جنوب باختری رضایه - ۱۰ ک باختر شوسه رضایه بمهاباد  
سینه کوه - سردسیر سالم - سکنه ۱۲۹ - شیعه - ترکی  
آب از چشمه - محصول غلات توتون انگور - شغل زراعت و گلهداری  
راه ارا به رو

**حیدرلوی بیگلر - heydarluy-beyglar** - ده ازدهستان

نازلو بخش حومه شهرستان رضایه

۲۰ ک شمال خاوری رضایه - ۴ ک خاور شوسه رضایه بشاهپور  
چلگه - معتدل مالاریائی - سکنه ۴۷۵ - شیعه - ترکی  
آب از نازلوچای - محصول غلات توتون چغندر کشمش حبوبات - شغل  
زراعت - راه ارا به رو

**حیدرلوی لطفعلی - heydarluy-lotf-ali** - ده ازدهستان

نازلو بخش حومه شهرستان رضایه

۲۷ ک شمال خاوری رضایه - ۸ ک خاور شوسه رضایه بشاهپور  
چلگه - معتدل مالاریائی - سکنه ۲۱۰ - شیعه - ترکی  
آب از چشمه و نازلوچای - محصول غلات چغندر توتون حبوبات کشمش  
شغل زراعت - راه ارا به رو

## خ

**خاتون آباد - xâton-âbâd** - ده از دهستان ینگجه بخش مرکزی شهرستان سراب -

۱۳ ک باختر سراب - ۱ ک شوسه سراب تبریز.

چلگه - معتدل - سکنه ۵۹۱ - شیعه - ترکی.

آب از چشمه - محصول غلات حبوبات - شغل زراعت گلهداری .  
راه شوسه .

**خاتون آباد** - ده ازدهستان مهران رود بخش بستان آباد شهرستان تبریز

**خاتون آباد - xâton-âbâd** - ده از دهستان اوج تپه بخش

ترکمان شهرستان میانه .

۱۸ ک جنوب ترکمان - درمیر ارا به رو بستان آباد میانه.

کوهستانی - معتدل - سکنه ۸۵۱ - شیعه - ترکی.

آب از چشمه - محصول غلات حبوبات - شغل زراعت گلهداری  
راه ارا به رو .

۱۸ ک جنوب باختری بستان آباد - ۱۵ ک شوسه تبریز بستان آباد.  
 جلگه - سردسیر - سکنه ۴۳۹ - شیعه - ترکی.  
 آباز رود سهنند آباد - محصول غلات سیب زمینی یونجه - شغل زراعت  
 گله داری - راه مارو.  
**خاتون آباد** - ده از دهستان قره لر بخش میانندو آب شهرستان  
 مراغه.  
 ۹ ک جنوب خاوری میانندو آب - ۲/۵ ک باختر شوسه شاهین دژ  
 میانندو آب .  
 جلگه - معتدل مالاریائی - سکنه ۹۴ - شیعه - ترکی.  
 آب از زرینه رود - محصول غلات توتون چغندر - شغل زراعت  
 گله داری - راه مارو .  
**خاتون استی - xâtun-esti** - ده از دهستان ایل تیمور بخش حومه  
 شهرستان مهاباد .  
 ۱۷ ک جنوب مهاباد - ۲ ک باختر شوسه مهاباد سردشت.  
 کوهستانی - معتدل سالم - سکنه ۹۱ - سنی - کردی.  
 آباز چشمه - محصول غلات توتون حبوبات - شغل زراعت و گله داری  
 راه مارو .  
**خاتون باغ - xâtun-bâq** - ده از دهستان شهر ویران بخش  
 حومه شهرستان مهاباد .  
 ۱۳ ک شمال خاوری مهاباد - ۶ ک خاور شوسه مهاباد میانندو آب.  
 دره - معتدل مالاریائی - سکنه ۴۷۶ - سنی - کردی .  
 آباز چشمه - محصول غلات توتون - شغل زراعت و گله داری - صنایع  
 دستی گلیم بافی - راه مارو .  
**خاتون خاص - xâtun-xâs** - ده از دهستان آختاچی بخش حومه  
 شهرستان مهاباد .  
 ۳ ک خاور مهاباد - ۱۸ ک باختر شوسه بوکان میانندو آب.  
 کوهستانی - معتدل مالاریائی - سکنه ۲۱۰ - سنی - کردی .  
 آباز چشمه - محصول غلات توتون حبوبات چغندر - شغل زراعت و  
 گله داری - صنایع دستی جاجیم بافی - راه مارو .  
**خاتون گنای - xâtun-ganây** - ده از دهستان چهار اویماق  
 بخش قره آغاچ شهر ستان مراغه  
 ۲۴ ک جنوب خاوری قره آغاچ - ۵۳ ک شمال خاوری ارا به رو  
 شاهین دژ بتکاب .  
 کوهستانی - معتدل مالاریائی - سکنه ۲۶۱ - شیعه - ترکی.  
 آباز رودخانه - محصول غلات نخود بزرک - شغل زراعت - صنایع  
 دستی جاجیم بافی - راه مارو .  
**خاچیک - xâçik** - ده از دهستان سهنند آباد بخش بستان آباد  
 شهرستان تبریز .  
 ۲۶ ک جنوب بستان آباد - ۱۷ ک شوسه بستان آباد تبریز .

کوهستانی - سردسیر - سکنه ۳۴۳ - شیعه - ترکی .  
 آباز رود سهنند آباد - محصول غلات - شغل زراعت گله داری  
 راه مارو .  
**خادم کندی - xâdem-kandi** - ده از دهستان چهار اویماق  
 بخش قره آغاچ شهرستان مراغه .  
 ۷/۵ ک جنوب باختری قره آغاچ - ۲۸/۱ ک جنوب خاوری شوسه  
 مراغه بیانه .  
 کوهستانی - معتدل - سکنه ۱۵۷ - شیعه - ترکی .  
 آباز رودخانه - محصول غلات نخود بزرک - شغل زراعت - صنایع  
 دستی جاجیم بافی - راه مارو .  
**خادملو - xâdemlu** - ده از دهستان گورائیم بخش مرکزی  
 شهرستان اردبیل .  
 ۳۳ ک جنوب اردبیل - ۲۴ ک شوسه اردبیل خلخال .  
 کوهستانی - معتدل - سکنه ۴۰۱ - شیعه - ترکی .  
 آباز چشمه و رود بوسون - محصول غلات - شغل زراعت گله داری  
 صنایع دستی قالی بافی - راه مارو .  
**خار خار - xâr-xâr** - ده از دهستان گوی آغاچ بخش شاهین دژ  
 شهرستان مراغه .  
 ۴۴ ک جنوب خاوری شاهین دژ - ۷ ک جنوب راه ارا به رو شاهین دژ  
 به تکاب  
 کوهستانی - معتدل سالم - سکنه ۴۰۵ - سنی - کردی .  
 آباز چشمه - محصول غلات حبوبات کرچک بادام - شغل زراعت  
 گله داری - صنایع دستی جاجیم بافی - راه مارو .  
**خاصلو - xâsellu** - ده از دهستان گارگان بخش دهخوارقان  
 شهرستان تبریز .  
 ۹ ک باختر دهخوارقان - ۲ ک شوسه مراغه دهخوارقان در مسیر راه آهن  
 مراغه تبریز .  
 جلگه - معتدل - سکنه ۲۸۴ - شیعه - ترکی .  
 آب از چشمه - محصول غلات بادام کنجد - شغل زراعت گله داری  
 راه ارا به رو ( این ده را حاصلو نیز میگویند )  
**خاصوان - xâsvân** - ده از دهستان خسرو شاه بخش اسکوشهرستان  
 تبریز .  
 ۱۹ ک باختر بخش - ۵ ک شوسه تبریز اسکو .  
 جلگه - معتدل - سکنه ۱۱۹ - شیعه - ترکی .  
 آباز چشمه سار - محصول غلات - شغل زراعت گله داری - راه ارا به رو  
**خاک ریز - xâk-riz** - ده از دهستان مغان بخش گرمی شهرستان  
 اردبیل .  
 ۳۵ ک شمال گرمی - ۱ ک شوسه بیله سوار آصلاندوز .  
 جلگه - معتدل - سکنه ۵ - شیعه - ترکی .  
 آباز چشمه - محصول غلات - شغل زراعت - راه ارا به رو .

**خاکوانق** - **xâkvânaq** - ده جزء دهستان دیزمار خاوری بخش ورزقان شهرستان اهر .

۱۹۰ ک شمال ورزقان - ۱۶ ک اراپه رو تبریز باهر .  
کوهستانی - معتدل - سکنه ۱۱۷ - شیعه - ترکی .

آب از چشمه - محصول غلات - شغل زراعت و گله‌داری - راه مالرو .  
**خاکی** - **xâki** - ده جزء دهستان ابرغان بخش مرکزی شهرستان سراب .

۴۵ ک باختر سراب - ۲ ک شوشه سراب تبریز .  
جلگه - معتدل - سکنه ۸۲۳ - شیعه - ترکی .

آب از چاه - محصول غلات حبوبات - شغل زراعت گله‌داری - راه اراپه  
**خاک مردان** - **xâk-mardân** - ده از دهستان ولدیان بخش حومه شهرستان خوی .

۲۱ ک جنوب خاوری خوی - ۴ ک خاور اراپه روسید حاجین بغوی .  
دره و کوهستانی - معتدل سالم - سکنه ۲۹۹ - شیعه - ترکی .

آب از چشمه و رودخانه - محصول غلات حبوبات - شغل زراعت و گله‌داری صنایع دستی جاجیم بافی - راه مالرو

**خالان** - **xâlân** - ده جزء دهستان گرمادوز بخش کلیبر شهرستان اهر .

۲۵ ک شمال خاوری کلیبر - ۲۵ ک شوشه اهر کلیبر .  
کوهستانی - معتدل - سکنه ۴۵۸ - شیعه - ترکی .

آب از چشمه - محصول غلات - شغل زراعت و گله‌داری - صنایع دستی گلیم و جاجیم بافی - راه مالرو .

**خالد آباد** - **xâled-âbâd** - ده از دهستان نازلو بخش حومه شهرستان رضایه .

۲۰/۵ ک شمال رضایه - ۳ ک خاور شوشه رضایه بشاپور .  
جلگه - معتدل سالم - سکنه ۳۵۰ - شیعه - ترکی .

آب از نازلو چای - محصول غلات چغندر توتون کشمش حبوبات - شغل زراعت - راه اراپه رو .

**خالد آباد** - ده جزء دهستان حومه بخش اشنویه شهرستان رضایه  
۶/۵ ک جنوب خاوری اشنویه - ۳ ک جنوب شوشه اشنویه به نقده .

جلگه - سردسیر - سکنه ۲۸۶ - سنی - کردی .

آب از قادر چای - محصول غلات حبوبات توتون - شغل زراعت و گله‌داری - صنایع دستی جاجیم بافی - راه اراپه رو - تابستان از راه کوروش آباد میتوان اتومبیل برد .

**خالد ار آباد** - **xâldâr-âbâd** - ده از دهستان لاهیجان بخش حومه شهرستان مهاباد .

۵۷ ک باختر مهاباد - ۱/۵ ک باختر شوشه خانه به نقده .

جلگه - معتدل مالاریائی - سکنه ۱۴۵ - سنی - کردی .

آب از رودخانه لالین - محصول غلات توتون حبوبات - شغل زراعت و گله‌داری - راه اراپه رو .

**خال دلیل** - **xâl-dalil** - ده جزء دهستان ایل تیمور بخش حومه شهرستان مهاباد .

۲۵ ک جنوب مهاباد - ۹ ک خاور شوشه مهاباد بردشت .  
کوهستانی - معتدل مالاریائی - سکنه ۴۰۴ - سنی - کردی .

آب از چشمه - محصول غلات توتون حبوبات - شغل زراعت و گله‌داری صنایع دستی جاجیم بافی - راه مالرو .

**خامنه** - **xâmne** - نام یکی از دهستانهای هگانه بخش شیبتر شهرستان تبریز .

در باختر بخش درجلگه واقع از شمال بکوه مارمیشواز جنوب بدریاچه رضایه و بخش دهنوارقان از خاور بدهستان سیس از باختر بدهستان شرفخانه محدود مییابد .

از ۱۱ آبادی بزرگ و کوچک تشکیل جمع نفوس ۲۵۰۱۰ نفر قراء مهم آن داریان - بنیس - شانجان - نوجه - دیزج خلیل - وایقان - شندر آباد خامنه (مرکز دهستان) مییابد .

آب قراء دهستان از رودخانه محلی دامنه جنوبی کوه میشوداغ و چشمه سارها تأمین میشود محصول عمده دهستان غلات حبوبات زرد آلو بادام انگور سیب مییابد .

**خامنه** - قصبه مرکز دهستان خامنه بخش شیبتر شهرستان تبریز .  
۴ ک باختر شیبتر - ۲ ک شوشه صوفیان شاهپور .

جلگه - معتدل - سکنه ۴۸۴۵ - شیعه - ترکی .

آب از چشمه ورود - محصول غلات حبوبات بادام سیب - شغل زراعت گله‌داری و کسب - راه شوشه .

۱۰ باب دکان از کسبه مختلف و شعبه تلگراف نماینده بهداری و آبله کوب سیار و یک دبستان دارد .

**خان** - **xân** - ده از دهستان الوند بخش حومه شهرستان خوی .  
۷۶ ک شمال باختری خوی - دارای راه اراپه رو ؛

دره کوهستانی - سردسیر سالم - سکنه ۱۸ - سنی - کردی .

آب از چشمه و رودیکماله - محصول غلات - شغل زراعت - راه اراپه رو  
**خان اندبیل** - **xân-andabil** - نام دهستان بخش مرکزی شهرستان هرو آباد .

از شمال و باختر به بخش سنجد از خاور بشهرستان طالش از جنوب به بخش شاهرود .

آب و هوای آن کوهستانی و سردسیر و محصولات آن غلات حبوبات و آبدهستان از چشمه سارها رودخانه‌های محلی که از دامنه باختری کوه‌های طالش سرچشمه میگیرند تأمین میشود .

از ۴۰ آبادی بزرگ و کوچک تشکیل و جمع نفوس ۱۶۹۶۰ نفر قراء مهم آن خوجین - الهاشم - اندبیل - بفر اجرد - کلی مییابند .

**خانلواوین - xânâvin** - ده از دهستان شینتل بورشخ شانه شهرستان خوی .

۳۸/۵ ک جنوب باختری شاهپور - ۸ ک مرز ایران و ترکیه .  
کوهستانی - سردسیر سالم - سکنه ۳۰ - شیعه - کردی .  
آب از چشمه - محصول غلات - شغل زراعت - راه مالرو .

**خان باباکندی - xân-bâbâ-kandi** - ده از دهستان مغان بخش گرمی شهرستان اردبیل .

۴۸ ک شمال خاوری گرمی - ۳ ک شوشه بیله سوار به اصلاندوز ،  
کوهستانی - گرمسیر - سکنه ۲۰ - شیعه - ترکی .  
آب از چشمه و چاه - محصول غلات - شغل زراعت و گله داری - محل قشلاق ایل شامسون - راه مالرو .

**خانباز - xân-bâz** - ده از دهستان مشکین باختری بخش مرکزی شهرستان مشکین شهر .

۱۸ ک باختر مشکین شهر - ۸ ک شوشه مشکین شهر اهر .  
جلگه - معتدل - سکنه ۹۳ - شیعه - ترکی .  
آب از اهر چای - محصول غلات حبوبات پنبه برنج - شغل زراعت گله داری - راه مالرو .

**خانباغی - xân-bâqi** - ده جزء دهستان گرمادوز بخش کلپیر ۴۱ ک شمال خاوری کلپیر - ۱۱ ک شوشه اهر کلپیر .

کوهستانی - معتدل مایل بگرمی مالاریائی - سکنه ۱۷۷ - شیعه - ترکی .  
آب از رودخانه سلین چای و چشمه - محصول غلات - شغل زراعت و گله داری صنایع دستی گلیم بافی - راه مالرو .  
محل ییلاق ایل چلییانلو .

**خان بلاغی - xân-bolâqi** - ده از دهستان مشکین باختری بخش مرکزی شهرستان مشکین شهر .

۳۰ ک جنوب باختری مشکین شهر - ۱۰ ک شوشه مشکین شهر اهر .  
جلگه - معتدل - سکنه ۲۵ - شیعه - ترکی .  
آب از چشمه - محصول غلات - شغل زراعت - راه مالرو .

**خان بلاغی -** ده جزء دهستان اجارود بخش گرمی شهرستان اردبیل .

۱۱ ک باختری گرمی - ۵ ک شوشه گرمی بیله سوار  
جلگه سردسیر - سکنه ۱۹ - شیعه - ترکی .  
آب از چشمه - محصول غلات حبوبات - شغل زراعت و گله داری - راه مالرو

**خان تختی - xân-taxti** - ده از دهستان انزل بخش حومه شهرستان رضایه .

۸۰ ک باختری رضایه - درمیر شوشه رضایه بشاهپور  
دامنه - معتدل مالاریائی - سکنه ۶۰ - شیعه - ترکی .  
آب از چشمه و قنات - محصول غلات چغندر حبوبات - شغل زراعت راه شوشه .

**خان خانم - xân-xânôm** - ده از دهستان چهاراوین بخش قره آغاج شهرستان مراغه .

۲۴ ک شمال خاوری قره آغاج - ۲۶ ک جنوب شوشه مراغه بیبانه .  
کوهستانی - معتدل - سکنه ۱۶۳ - شیعه - ترکی .  
آب از چشمه سارها - محصول غلات بزرگ - شغل زراعت - صنایع دستی جاجیم بافی - راه مالرو .

**خان دیزه - xân-dize** - ده از دهستان رمال بخش حومه شهرستان خوی .

۱۶/۵ ک جنوب باختری خوی - ۶/۵ ک باختر شوشه خوی بشاهپور .  
جلگه - معتدل مالاریائی - سکنه ۲۰۰ - شیعه - ترکی .  
آب از رود تظور و چشمه - محصول غلات پنبه زردآلو حبوبات کرچک شغل زراعت و گله داری - صنایع دستی جاجیم بافی - تابستان از ارا بهرو خوی میتوان اتومبیل برد .

**خان طاوس - xân-tâvus** - ده از دهستان دول بخش حومه شهرستان رضایه .

۵۹ ک جنوب خاوری رضایه - ۸ ک باختر شوشه رضایه بمهاباد .  
دامنه - سردسیر سالم - سکنه ۳۵ - شیعه - کردی .  
آب از چشمه - محصول غلات توتون - شغل زراعت و گله داری - راه مالرو .

**خانعلی دره سی - xân-ali-daresi** - ده از دهستان انگوت بخش گرمی شهرستان اردبیل .

۶۰ ک جنوب گرمی - ۶ ک شوشه گرمی اردبیل .  
کوهستانی - گرمسیر - سکنه ۴۱ - شیعه - ترکی .  
آب از چشمه - محصول غلات - شغل زراعت - راه مالرو .

**خانقاه - xânaqâh** - ده از بخش نمین شهرستان اردبیل .

۲۶ ک شمال خاوری اردبیل - ۲ ک شوشه اردبیل آستارا .  
کوهستانی - معتدل - سکنه ۱۶۴ - شیعه - ترکی .  
آب از رود خانقاه و چشمه - محصول غلات - شغل زراعت گله داری راه مالرو .

در دو محل نزدیک هم بنام خانقاه بالوایمن مشهور و سکنه خانقاه پاتین ۱۵۳۷ نفر که دارای معدن آهن هم میباشد .

**خانقاه -** ده از دهستان شرامین بخش دهخوارقان شهرستان تبریز .

۲۰ ک جنوب باختری دهخوارقان - درمیر ارا بهرو دهخوارقان تبریز .  
جلگه - معتدل - سکنه ۹۲۵ - شیعه - ترکی .  
آب از چشمه و قنات - محصول غلات گردو - شغل زراعت و گله داری راه ارا بهرو .

**خانقاه -** ده از دهستان بناجو بخش بناب شهرستان مراغه .

۱۳ ک جنوب خاوری بناب - ۵ ک خاور شوشه میانندو آب مراغه .  
جلگه کنار رودخانه - معتدل مالاریائی - سکنه ۵۳۵ - شیعه - ترکی .  
آب از رودخانه صوفی و چاه - محصول غلات کشمش بادام زردآلو - شغل زراعت - صنایع دستی جاجیم بافی - راه ارا بهرو .  
از راه ارا بهرو مراغه میتوان اتومبیل برد .

**خانقاه** - ده‌از دهستان فرورق بخش حومه شهرستان خوی.

۱۸ ک شمال باختر خوی - ۸ ک باختر شوشه خوی بماکو .

کوهستانی - معتدل مالاریائی - سکنه ۴۸۳ - شیعه - ترکی .

آب از چشمه - محصول غلات کرجک زردآلو - شغل زراعت کله داری

صنایع دستی جاجیم بافی - راه‌مالرو

**خانقاه** - ده‌جزء دهستان هیر بخش مرکزی شهرستان اردبیل

۲۴ ک جنوب خاوری اردبیل - مسیر شوشه بلقباد اردبیل

کوهستانی - معتدل - سکنه ۴۱۷ - شیعه - ترکی

آب از چشمه - محصول غلات و حبوبات - شغل زراعت کله‌داری - راه‌شوشه

**خانقاه** - ده‌جزء دهستان کندوان بخش ترک شهرستان میانه -

۸ ک شمال بخش - ۴۰ ک شوشه میانه تبریز

کوهستانی - معتدل - سکنه ۳۹۰ - شیعه - ترکی

آب از چشمه - محصول غلات عدس بزرک نخود - شغل زراعت و گله

داری - راه‌مالرو

**خانقاه** - ده‌جزء دهستان دیزمار خاوری بخش ورزقان شهرستان اهر

۳۶ ک شمال ورزقان - ۳۵ ک اراپه و تبریز باهر

کوهستانی - معتدل - سکنه ۳۲۱ - شیعه - ترکی

آب از چشمه - محصول غلات - شغل زراعت و گله داری - راه مالرو

**خانقاه** - ده‌جزء دهستان خانرود بخش هریس شهرستان اهر

۸ ک جنوب هریس - ۲۳/۵ ک شوشه تبریز اهر

جلگه - معتدل - سکنه ۲۳۹ - شیعه - ترکی

آب از چشمه - محصول غلات و حبوبات - شغل زراعت و گله داری

صنایع دستی فرش بافی - راه اراپه‌رو

**خانقاه** - ده‌از دهستان ترگور بخش سلوانا شهرستان رضائیه .

۱۹ ک شمال باختری سلوانا - ۵ ک شمال باختری اراپه - روانی .

دامنه - سردسیر سالم - سکنه ۲۳۰ - سنی - کردی

آب از چشمه - محصول غلات توتون - شغل زراعت و گله داری

صنایع دستی جاجیم بافی - راه‌مالرو

**خانقاه** - ده‌از دهستان شهر ویران بخش حومه شهرستان مهاباد

۵ ک شمال مهاباد - ۱/۵ ک خاور شوشه مهاباد برضائیه .

جلگه - معتدل مالاریائی - سکنه ۲۲۱ - سنی - کردی

آب از رودخانه مهاباد و چشمه - محصول غلات توتون حبوبات صیفی

شغل زراعت و گله داری - صنایع دستی جاجیم بافی - راه‌مالرو

**خانقاه** - ده‌جزء دهستان گرما دوز بخش کلپیر شهرستان اهر

۳۰ ک شمال کلپیر - ۳۰ ک شوشه اهر کلپیر

کوهستانی - معتدل - سکنه ۱۶۰ - شیعه - ترکی

آب از رودخانه گوی آغاچ و چشمه - محصول غلات - شغل زراعت و

گله‌داری - صنایع دستی فرش و گلیم بافی - راه‌مالرو

**خانقاه** - ده‌از دهستان حومه بخش شاهپور شهرستان خوی

۵/۵ ک جنوب باختری شاهپور - درمسیر اراپه رو پته‌ور شاهپور

جلگه - معتدل مالاریائی - سکنه ۱۱۲ - شیعه - ترکی .

آب از رودخانه زولا - محصول غلات بزرگ حبوبات - شغل زراعت

و گله‌داری - راه‌ارابه رو

ازراه اراپه رو پته‌ور میتوان اتومبیل برد .

**خانقاه** - ده‌جزء دهستان کیوان بخش خدا آفرین شهرستان تبریز

۶ ک جنوب خدا آفرین - ۲۷ ک شوشه اهر کلپیر

کوهستانی - گرمسیر مالاریائی - سکنه ۱۰۱ - شیعه - ترکی

آب از چشمه - محصول غلات - شغل زراعت و گله‌داری - صنایع دستی

فرش بافی - راه‌مالرو

**خانقاه** - ده‌از دهستان روضه جای بخش حومه شهرستان رضائیه .

۶/۵ ک شمال باختری رضائیه - ۲ ک جنوب اراپه رورضائیه به‌موانا .

سینه‌کوه - معتدل سالم - سکنه ۸۰ - سنی - کردی .

آب از شهرچای و قنات چشمه - محصول غلات توتون چغندر حبوبات

شغل زراعت - راه‌مالرو

**خانقاه** - ده‌از دهستان ایل تیمور بخش حومه شهرستان مهاباد

۲۷ ک جنوب باختری مهاباد - ۱۱ ک باختر شوشه مهاباد سردشت .

کوهستانی - معتدل مالاریائی - سکنه ۲۵۰ - سنی - کردی

آب از رودخانه مهاباد - محصول غلات حبوبات - شغل زراعت و گله

داری - راه‌مالرو

**خانقاه بفرآ جرد** - xânaqâh-bafrâjerd - ده‌جزء

دهستان خان‌اندبیل بخش مرکزی شهرستان هروآباد

۶ ک جنوب هروآباد - ۶ ک شوشه هروآباد میانه

کوهستانی - معتدل - سکنه ۷۶۶ - شیعه - ترکی

آب از چشمه - محصول غلات و عدس - شغل زراعت و گله داری

صنایع دستی جاجیم بافی - راه‌مالرو

محل سنگی ایل شاطرانلو

**خانقاه چورس** - xânaqâh-Cors - ده‌از دهستان چاپپاره

بخش قره‌ضیاالدین شهرستان خوی .

۷/۵ ک جنوب قره‌ضیاالدین - ۱/۵ ک جنوب شوشه خوی قره‌ضیاالدین

جلگه - معتدل مالاریائی - سکنه ۳۹۲ - شیعه - ترکی

آب از رودآق چای چشمه و قنات - محصول غلات حبوبات - شغل زراعت

و گله‌داری - صنایع دستی جاجیم بافی - راه‌مالرو .

**خانقاه سادات** - xânaqâh-sâdât - ده‌جزء دهستان

خان‌اندبیل بخش مرکزی شهرستان هروآباد

۲/۵ ک خاور هروآباد - ۲/۵ ک شوشه هروآباد میانه

کوهستانی - معتدل - سکنه ۳۰۹ - شیعه - ترکی

آب از چشمه - محصول غلات و حبوبات - شغل زراعت و گله‌داری - صنایع

دستی جاجیم و گلیم بافی - راه‌مالرو

**خانقاه سرخ** - xânaqâh-sorx - ده‌از دهستان نازلوبخش

حومه شهرستان رضائیه .

۲۴/۵ ک شمال باختری رضائیه - ۲/۵ ک باختر شوسه رضائیه شاهپور  
دامنه - معتدل سالم - سکنه ۵۸۰ - شیعه - ترکی .

آب از نازلو چای - محصول غلات توتون چغندر حبوبات کشمش  
شغل زراعت - صنایع دستی جوراب بافی - راه مارو

**خاتاقه قلبی** - *xânaqâh-qalbi* - ده جزء دهستان گرما  
دوز بخش کلیبر شهرستان اهر

۳۰ ک شمال کلیبر - ۳۰ ک شوسه اهر کلیبر

کوهستانی - معتدل - سکنه ۱۹۹ - شیعه - ترکی

آب از چشمه - محصول غلات - شغل زراعت - راه مارو  
محل قشلاق ایل چلیپانلو

**خاتاقه گیلوان** - *xânaqâh-gilavân* - ده جزء دهستان  
شاهرود بخش شاهرود شهرستان هروآباد

۳۱ ک خاور هسجین - ۳۸ ک شوسه هروآباد میانه

کوهستانی - معتدل - سکنه ۳۰۴ - شیعه - ترکی و تاجیک

آب از سه رشته چشمه - محصول غلات و سر درختی - شغل زراعت و  
گله داری - صنایع دستی جاجیم و گلیم بافی - راه مارو

**خانقلی** - *xân-qoli* - ده از دهستان گوی آغاچ بخش شاهین  
دژ شهرستان مراغه .

۲۷ ک جنوب خاوری شاهین دژ - ۷/۵ ک شمال ارا به رو شاهین  
دژ بتکاب .

کوهستانی - معتدل سالم - سکنه ۱۹۹ - سنی - کردی .

آب از چشمه - محصول غلات بادام کرچک - شغل زراعت و گله داری  
راه مارو

**خان قشلاقی** - *xân-qeclâqi* - ده از دهستان کلخوران  
بخش مرکزی شهرستان اردبیل

۱۲ ک جنوب اردبیل - ۵ ک شوسه خلخال اردبیل

چلگه - معتدل - سکنه ۵۶۱ - شیعه - ترکی

آب از رودخانه و چاه - محصول غلات حبوبات - شغل زراعت گله داری  
راه مارو

**خان کندی** - *xân-kandi* - ده از بخش نمین شهرستان اردبیل  
۲۰ ک شمال خاوری اردبیل - ۲ ک شوسه اردبیل آستارا

چلگه - معتدل - سکنه ۲۹۷ - شیعه - ترکی

آب از چشمه و چاه - محصول غلات - شغل زراعت و گله داری - راه ارا به رو  
**خان کندی** - ده از دهستان مشکین باختری بخش مرکزی شهرستان

خیابو .

۱۸ ک جنوب باختری خیابو - ۱۵ ک شوسه خیابو اهر

کوهستانی - معتدل - سکنه ۲۴۱ - شیعه - ترکی .

آب از اهر چای - محصول غلات حبوبات پنبه - شغل زراعت و گله داری  
راه مارو .

**خان کندی** - ده جزء دهستان گرمادوز بخش کلیبر شهرستان اهر

۳۳ ک شمال کلیبر - ۳۳ ک شوسه اهر کلیبر

کوهستانی - معتدل - سکنه ۲۲۵ - شیعه - ترکی .

آب از چشمه - محصول غلات - شغل زراعت و گله داری - صنایع دستی گلیم  
بافی - راه مارو .

دردومحل بفاصله ۷/۵ کیلومتری بنام خان کندی بالا و پائین مشهور  
و سکنه خان کندی پائین ۱۲۲ نفر و محل قشلاق ایل چلیپانلو است

**خان کندی** - ده از دهستان آختاچی بخش حومه شهرستان مهاباد .  
۴ ک شمال خاوری مهاباد - ۳ ک باختر شوسه بوکان به میانه دو آب

چلگه - معتدل مالاریایی - سکنه ۱۷۷ - سنی - کردی .

آب از رودخانه تانانو - محصول غلات توتون و حبوبات - شغل زراعت و  
گله داری - صنایع دستی جاجیم بافی - راه مارو .

**خانلار** - *xânlar* - ده از دهستان حومه بخش اشنویه شهرستان  
رضائیه .

۷ ک خاور اشنویه - در مسیر شوسه اشنویه به نقره .

دامنه - سردسیر - سکنه ۱۳۹ - سنی - کردی .

آب از رودخانه اشنویه - محصول غلات حبوبات توتون - شغل زراعت  
گله داری - صنایع دستی جاجیم بافی - راه شوسه

**خانمرود** - *xânomrud* - نام یکی از دهستانهای دوگانه  
بخش هریس شهرستان اهر است .

این دهستان در قسمت جنوبی شهرستان اهر واقع و از شمال بدستان  
حومه اهر و از جنوب و خاور بدستان آلان براغوش و از باختر بدستان

بدستان محدود بوده و آب و هوای آن معتدل و آب قراء تابعه عموماً

از چشمه ها و رودخانه محلی و رودخانه قوری چای بوده و از ۱۶ آبادی  
بزرگ و کوچک تشکیل و جمعیت دهستان مزبور در حدود ۱۱۲۳۰

نفر و آبادی مهم آنت .

برازین - خشکناپ - موسالو - گوراوان - هریس (مرکز دهستان)  
می باشد .

**خان محمد** - *xân-mohammad* - ده از دهستان انکوت  
بخش گرمی شهرستان اردبیل

۲۵ ک شمال گرمی - ۵ ک شوسه گرمی بیله سوار .

چلگه - گرمسیر - سکنه ۱۶۹ - شیعه - ترکی

آب از چشمه - محصول غلات حبوبات - شغل زراعت گله داری  
راه مارو .

**خانم علیلو** - *xânôm-alilu* - ده از دهستان اوشق بخش  
مرکزی شهرستان مشکین شهر

۳۶ ک شمال خاوری مشکین شهر - ۱۰ ک شوسه گرمی اردبیل

کوهستانی - معتدل - (اهالی دهات اطراف زراعت میکنند)

**خانمیر** - *xânmir* - ده جزء دهستان حومه بخش دهخوارقان  
شهرستان تبریز .



۳ ک شمال بخش - ۳ ک شوسه تبریز دهخوارقان  
جلگه - معتدل - سکنه ۴۳۶ - شیعه - ترکی.

آب از چشمه - محصول غلات حبوبات بادام - شغل زراعت و گله داری  
راه ارا به رو .

**خان ولی - xân-veli** ده از دهستان حومه بخش مرکزی  
شهرستان اهر

۲۲ ک شمال خاوری اهر - ۱۱ ک شوسه اهر کلید  
کوهستانی - معتدل - سکنه ۶ - شیعه - ترکی.

آب از چشمه - محصول غلات - راه مالرو (شلاق ایل چلیبانلو)

**خانه - xâne** - ده از دهستان پیران بخش حومه شهرستان مهاباد  
۱۶ ک باختر مهاباد - در مسیر شوسه خانه به نقده .

جلگه - سردسیر سالم - سکنه ۵۱ - سنی - کردی .

آب از رودخانه لایون - محصول غلات توتون حبوبات - شغل زراعت و  
گله داری - راه شوسه

دارای مرزبانی درجه ۱ گمرک - پست - پادگان نظامی در حدود ۳۰ باب دکان  
**خانه برق - xâne-barq** - ده از دهستان بناجو بخش بناب

شهرستان مراغه  
۱ ک جنوب بناب - ۱ ک باختر ارا به رو بناب بیباندو آب .

جلگه و باتلاقی - معتدل مالاریائی - سکنه ۱۱۱۲ - شیعه - ترکی .

آب از رودخانه صوفی چای و چاه - محصول غلات کشمش بادام حبوبات  
شغل زراعت - راه مالرو

در دو محل بفاصله ۳/۵ کیلومتری بنام خانه برق جدید و قدیم مشهور  
و سکنه خانه برق قدیم ۶۵۱ نفر میباشد

**خانه خسرو - xâne-xosrow** - ده جزء دهستان کلید بخش  
کلید شهرستان اهر

۱ ک شمال خاوری کلید - ۴ ک شوسه اهر کلید  
کوهستانی - معتدل - سکنه ۸۱ - شیعه - ترکی .

آب از چشمه - محصول غلات - شغل زراعت و گله داری - صنایع دستی جاجیم  
بافی - راه مالرو .

**خانه خیر - xâne-xeyr** - ده از دهستان باسک بخش سردشت  
شهرستان مهاباد .

۵/۵ ک جنوب خاوری سردشت - ۴ ک جنوب شوسه سردشت به بانه  
کوهستانی و جنگلی - معتدل سالم - سکنه ۱۰۰ - سنی - کردی .

آب از چشمه - محصول غلات توتون مازوج کتیرا - شغل زراعت گله داری  
راه مالرو .

در دو محل بفاصله نیم کیلومتر بنام خانه خیر بالا و پایین مشهور و سکنه  
خانه خیر پایین ۴۸ نفر میباشد

**خانه دام - xâne-dâm** - ده از دهستان لکستان بخش شاهپور  
شهرستان خوی .

۳۰ ک شمال خاوری شاهپور - ۳ ک شمال شوسه شاهپور به طوج .

دامنه - معتدل مالاریائی - سکنه ۱۲۹ - شیعه - ترکی .

آب از چشمه - محصول غلات - شغل زراعت و نمک سازی - راه مالرو .  
**خانه سر - xâne-sar** - ده از دهستان دیزمار باختری بخش

ورزقان شهرستان اهر

۲۱ ک باختری خروانق مرکز دهستان - ۲۰ ک شوسه تبریز جلغا  
کوهستانی - معتدل - سکنه ۸۴۱ - شیعه - ترکی

آب از چشمه - محصول غلات - شغل زراعت و گله داری - صنایع دستی  
جاجیم بافی - راه مالرو

**خانه شیر - xâne-cir** - ده از دهستان گورابیم بخش مرکزی  
شهرستان اردبیل

۳۰ ک جنوب اردبیل - ۱۹ ک شوسه تبریز اردبیل

کوهستانی - معتدل - سکنه ۹۴۵ - شیعه - ترکی

آب از چشمه - محصول غلات - شغل زراعت گله داری - صنایع دستی  
قالی بافی - راه مالرو

**خانیان - xâniyân** - ده از دهستان دیزج رود بخش عجبشیر  
شهرستان مراغه

۳ ک شمال خاوری عجبشیر - در مسیر شوسه مراغه به آذر شهر

جلگه - معتدل مالاریائی - سکنه ۴۶۱ - شیعه - ترکی

آب از رودخانه قلعه چای و چشمه - محصول غلات کشمش بادام زرد آلو  
شغل زراعت - صنایع دستی جاجیم بافی - راه شوسه

**خانیشان - xânicân** - ده از دهستان نازلو بخش حومه شهرستان  
رضایه

۲۶/۵ ک شمال خاوری رضایه راه شوسه دارد

جلگه کنار دریاچه معتدل مالاریائی - سکنه ۷۰۰ - شیعه - ترکی  
آب از نازلو چای و چشمه - محصول غلات توتون چغندر حبوبات کشمش

شغل زراعت - صنایع دستی جوراب بافی - راه شوسه دبستان دارد  
**خانیک - xânik** - ده از دهستان برادوست بخش صومای شهرستان

رضایه

۲۳ ک جنوب باختری هشتیان - ۴ ک جنوب ارا به روسرو - ۳ ک  
مرز ترکیه

کوهستانی - سردسیر سالم - سکنه ۱۵۱ - سنی - کردی

آب از چشمه - محصول غلات توتون - شغل زراعت و گله داری - صنایع  
دستی جاجیم بافی - راه مالرو

**خانیک** - ده از دهستان حومه بخش صومای شهرستان رضایه

۱۴ ک شمال هشتیان - ۱۰ ک شمال باختری ارا به رو هشتیان به  
منگول

دامنه - سردسیر سالم - سکنه ۸۰ - سنی - کردی

آباز چشمه - محصول غلات توتون - شغل زراعت و گلهداری - صنایع دستی جاجیم بافی - راه مارو

**خان یوردی - xân-yurdi** - ده از بخش مرکزی شهرستان میانه .

۹ ک جنوب میانه - ۵ ک شوسه تبریز میانه

کوهستانی - معتدل - سکنه ۱۳۷ - شیعه - ترکی

آباز چشمه - محصول غلات نخود - شغل زراعت گلهداری - راه مارو

**خایلار - xây-lâr** - ده جزء دهستان دیومار خاوری بخش ورزقان شهرستان اهر

۳۳ شمال ورزقان - ۳۱ ک ارا بهرو تبریز باهر

کوهستانی - معتدل - سکنه ۹۶ - شیعه - ترکی

آباز چشمه - محصول غلات - شغل زراعت و گلهداری - صنایع دستی جاجیم بافی - راه مارو

**ختایلو - xetây lu** - ده از دهستان باراندوز چای بخش حومه شهرستان رضائیه

۱۳/۵ ک جنوب رضائیه - ۵/۵ ک باختر شوسه رضائیه مهاباد

دره - معتدل مالاریائی - سکنه ۱۲۷ - شیعه - ترکی

آباز باراندوز چای - محصول غلات توتون انگور چندر حبوبات شغل زراعت - صنایع دستی جوراب بافی - راه ارا به رو

**خدا آفرین - xodâ-âfarin** - نام یکی از بخشهای ۶ گانه شهرستان تبریز است

این بخش از لحاظ موقعیت مرزی تابع شهرستان تبریز بوده و در قسمت شمالی شهرستان اهر و کنار رودخانه ارس مرز ایران و شوروی قرار گرفته و حدود آن بشرح زیر است

از طرف شمال برودخانه ارس و از جنوب و خاور به بخش کلپبرواز باختر به بخش ورزقان محدود می باشد

منطقه این بخش در قسمت جنوب و جنوب خاوری کوهستانی و هوای آن نسبتاً معتدل و قسمت شمالی و جنوب باختری که کنار رودخانه ارس می باشد نسبتاً جلگه بوده و هوای آن گرمسیر بطوریکه در فصل تابستان سکونت مشکل و محل قشلاقات ایل حاجی علیلو می باشد

محصول عمده این بخش عبارت از غلات و پنبه و ابریشم بوده و قسمت باختری بخش دارای جنگل می باشد

آب قراء تابعه این بخش معمولاً از چشمه ها و رودخانه های محلی بوده و اکثر آنها از رودخانه ارس و کلپبرچای اقتنا استفاده می نمایند

بخش خدا آفرین از دو دهستان بشرح زیر تشکیل شده است

دهستان کیوان ۴۰ آبادی ۴۹۶۹ نفر جمعیت

• منجوان ۶۳ ، ۸۶۶۴ ،

بنابر آمار فوق بخش خدا آفرین از دو دهستان با ۱۰۳ آبادی بزرگ و کوچک تشکیل و جمعیت آن در حدود (۱۳۴۳۳) می باشد

مشخصات هر يك از دهستانهای تابع بخش در جای خود شرح داده شده است .

**خدا آفرین** - ده جزء دهستان کیوان بخش خدا آفرین شهرستان تبریز

۳۳ ک شمال کلپبر - ۳۴ ک شوسه اهر کلپبر

به مشخصات جغرافیائی طول ۴۶ درجه و ۵۶ دقیقه و ۴۰ ثانیه عرض ۳۹ درجه و ۸ دقیقه و ۲۳ ثانیه اختلاف ساعت با طهران ۱۷ دقیقه و ۵۲ ثانیه جلگه - گرمسیر مالاریائی - خالی از سکنه فقط در فصل زمستان و پاییز ایلات سکونت می نمایند

آب از رودخانه ارس - محصول غلات و برنج و پنبه و ابریشم - راه مارو دارای بل قدیمی روی رودخانه ارس برای مذاکره مرز بانان مورد استفاده قرار میگیرد اهالی و ادارات تابعه از شدت گرما و امراض گوناگون و پشه و مار و غیره نمیتوانند در آنجا سکونت نمایند بطوریکه محل بخشداری خدا آفرین در آبادی عرب شاه خان و اداره مرزبانی و نماینده آمار در آبادی خمارلو می باشد - محل قشلاقات ایل حاجی علیلو

**خداوردی کندی - xodâ-verdi-kandi** - ده جزء دهستان حومه بخش مرکزی شهرستان اهر

۱۶/۵ ک جنوب خاوری اهر - ۳/۵ ک شوسه اهر خیاو

کوهستانی - معتدل - سکنه ۱۸۱ - شیعه - ترکی

آب از چشمه - محصول غلات و حبوبات و سردرختی - شغل زراعت و گلهداری - صنایع دستی فرش و گلیم بافی - راه مارو

**خرابه - xarâbe** - ده از دهستان برادوست بخش صومای شهرستان رضائیه

۲۴/۵ ک جنوب خاوری هشتیان - ۱۳ ک شمال ارا بهرو نازلو به سرو دره - سردسیر - سکنه ۱۵۳ - سنی - کردی .

آب از چشمه - محصول غلات توتون - شغل زراعت و گلهداری - صنایع دستی جاجیم بافی - راه مارو

**خرابه** - ده از دهستان لاهیجان بخش حومه شهرستان مهاباد

۴۶ ک باختر مهاباد - ۱۱ ک خاور شوسه خانه بنقده

کوهستانی - سردسیر سالم - سکنه ۱۰۳ - سنی - کردی

آب از رودخانه آواجیر - محصول غلات توتون حبوبات - شغل زراعت و گلهداری صنایع دستی جاجیم بافی - راه مارو

**خرابه رضی - xarâbe-razi** - ده از دهستان ارشق بخش مرکزی شهرستان مشکین شهر

۴۸ ک شمال خاوری مشکین شهر - ۳ ک شوسه گرمی اردبیل

کوهستانی - معتدل - سکنه ۱۲ - شیعه - ترکی

آب از چشمه - محصول غلات - شغل زراعت - راه مارو

**خرابه قادرلو - xarâbe-qâderlu** - ده از دهستان ارشق بخش مرکزی شهرستان مشکین شهر

۳۴ ک شمال خاوری مشکین شهر - ۱۲ ک شوسه گرمی اردبیل

کوهستانی - معتدل - سکنه ۴ - شیعه - ترکی

آب از چشمه - محصول غلات - راه مالرو

**خرابه کهل** - *xarâbe-kohol* - ده از دهستان کلخوران

بخش مرکزی شهرستان اردبیل

۱۲ ک جنوب باختری اردبیل - درمسیر شوسه تبریز اردبیل

کوهستانی - معتدل - سکنه ۸۹ - شیعه - ترکی

آب از چشمه - محصول غلات - شغل زراعت گله‌داری - راه شوسه

**خر اجو** - *xerâju* - ده از دهستان سراجو بخش مرکزی شهرستان

مراغه .

۳۰ ک جنوب خاوری مراغه - ۲ ک شمال اراپه‌رو مراغه بقره آغاج

وسراسکند

کوهستانی - معتدل - سکنه ۷۶۶ - شیعه - ترکی

آب از رودخانه لیلان و چشمه - محصول غلات چندرتوتون بادام نخود

شغل زراعت - صنایع دستی جاجیم بافی - راه مالرو

**خر اجو** - ده از دهستان دیزجرود بخش عجب‌شیر شهرستان مراغه

۵ ک شمال خاوری عجب‌شیر - ۳ ک شمال خاوری شوسه آذرشهر بمراغه

دره - معتدل مالاریائی - سکنه ۱۶۳ - شیعه - ترکی

آب از چشمه - محصول غلات کشمش بادام حبوبات - شغل زراعت

راه مالرو

**خر اجو** - ده از دهستان حومه بخش دهخوارقان شهرستان تبریز

۴ ک جنوب بخش - ۳ ک شوسه تبریز دهخوارقان

جلگه - معتدل - سکنه ۷۲ - شیعه - ترکی

آب از رود آذرشهر - محصول غلات بادام کهنجد - شغل زراعت گله‌داری

راه اراپه‌رو

**خراسانلو** - *xorâsan lu* - ده از بخش سراسکند شهرستان تبریز

۱۶ ک جنوب سراسکند - درمسیر راه آهن میانه مراغه

کوهستانی - معتدل - سکنه ۵۶۷ - شیعه - ترکی

آب از چشمه ورود - محصول غلات حبوبات - شغل زراعت گله‌داری

راه مالرو - دارای یک بیمارستان راه آهن - در نزدیکی آبادی قلعه

خرابه ایست بنام ذوهنک یا ضحاک

**خراسانه** - *xorâsâne* - ده از دهستان آختاچی بخش حومه

شهرستان مهاباد .

۳۶ ک جنوب خاوری مهاباد - ۱۹ ک باختر شوسه بوکان میانندوآب

کوهستانی - معتدل مالاریائی - سکنه ۱۶۲ - سنی - کردی .

آب از چشمه - محصول غلات حبوبات توتون چغندر - شغل زراعت و

گله‌داری - صنایع دستی جاجیم بافی - راه مالرو .

**خراقوش** - *xerâquc* - ده از دهستان حومه بخش صومای شهرستان

رضائیه .

۸/۵ ک شمال باختری هشتیان - تا هشتیان راه اراپه رو دارد

دامنه - سردسیر سالم - سکنه ۱۲۱ - سنی - کردی .

آب از چشمه - محصول غلات توتون - شغل زراعت و گله‌داری - راه

ارابه رو .

تابستان از راه هشتیان میتوان اتومبیل برد .

**خزاوان** - *xarâvân* - ده از دهستان مشکین خاوری بخش

مرکزی شهرستان مشکین شهر .

۱۲ ک باختر مشکین شهر - ۱ ک شوسه هروآباد خیاو

جلگه - معتدل - سکنه ۱۸۳ - شیعه - ترکی .

آب از مشکین چای - محصول غلات حبوبات - شغل زراعت گله‌داری

راه شوسه .

**خرده قشلاق** - *xorde-qeclâq* - ده جزء دهستان ورکهان

بخش هوراند شهرستان اهر .

۳۹ ک جنوب خاوری هوراند - ۲۳/۵ ک شوسه اهر کلپیر .

کوهستانی - معتدل مایل بگرمی مالاریائی - سکنه ۹ - شیعه - ترکی .

آب از چشمه - محصول غلات - شغل زراعت - راه مالرو .

محل سکنی ایل حسینکلو .

**خرم آباد** - *xorram-âbâd* - ده جزء دهستان حومه بخش

مرکزی شهرستان اهر .

۱۷ ک جنوب باختری اهر - ۶ ک شوسه تبریز اهر .

کوهستانی - معتدل - سکنه ۵۰۶ - شیعه - ترکی .

آب از چشمه - محصول غلات و حبوبات - شغل زراعت گله‌داری - صنایع

دستی گلیم بافی - راه مالرو .

**خرم آباد** - ده از دهستان مشکین باختری بخش مرکزی شهرستان

خیاو .

۶ ک باختر مشکین شهر - ۴ ک شوسه مشکین شهر اهر .

جلگه - معتدل - سکنه ۳۹۵ - شیعه - ترکی

آب از رود خیاو چای - محصول غلات حبوبات - شغل زراعت گله‌داری

راه مالرو .

**خرم آباد** - ده از دهستان باراندوز جای بخش حومه شهرستان رضائیه

۱۶ ک جنوب رضائیه - ۶/۵ ک باختر شوسه رضائیه بمهاباد .

دره - معتدل مالاریائی - سکنه ۱۱۶ - شیعه - ترکی .

آب از باراندوز جای - محصول غلات توتون چغندر انگور حبوبات

شغل زراعت - راه مالرو .

**خرمازرد** - *xormâ-zard* - ده از دهستان بناجو بخش بناب

شهرستان مراغه .

۱۲/۵ ک شمال خاوری بناب - ۷ ک شمال خاوری شوسه آذر شهر به

میانندوآب .

جلگه - معتدل مالاریائی - سکنه ۱۰۱۴ - شیعه - ترکی .

آب از رودخانه روش و چاه - محصول غلات کشمش بادام - شغل زراعت

راه مالرو .

**خرمالو - xormâlu** - ده جزء دهستان بدوستان بخش هریس شهرستان اهر.

۲۴ ک باختری هریس - ۳ ک شوسه تبریز اهر.

جلگه - معتدل - سکنه ۵۸۶ - شیعه - ترکی.

آب از چشمه - محصول غلات و سردرختی - شغل زراعت و گله داری صنایع دستی فرش بافی - راه مارو.

**خرمدرق - xorram-daraq** - ده از دهستان چهاراویمان بخش قره آغاج شهرستان مراغه.

۷/۵ ک شمال قره آغاج - ۲۳ ک جنوب شوسه مراغه بیابانه

کوهستانی - معتدل - سکنه ۱۵۰ - شیعه - ترکی.

آب از چشمه سارها - محصول غلات نخود - شغل زراعت - صنایع دستی جاجیم بافی - راه مارو.

**خرمده - xorram-deh** - ده از دهستان حومه بخش شاهین دژ شهرستان مراغه.

۱/۵ ک شمال شاهین دژ - در مسیر ارا به رو شاهین دژ بمیان دو آب.

جلگه - معتدل - سکنه ۲۰ - شیعه - ترکی.

آب از زورینه رود - محصول غلات بادام - شغل زراعت - راه مارو.

**خروانق - xarvânaq** - ده مرکز دهستان دیزمار باختری بخش ورزقان شهرستان اهر.

۵ ک شمال باختری ورزقان - ۳۵ ک ارا به رو تبریز باهر

کوهستانی - معتدل مایل بگرمی - سکنه ۱۱۵۷ - شیعه - ترکی.

آب از چشمه و رودخانه ورزقان - محصول غلات سردرختی تنباکو و برنج - شغل زراعت و گله داری - صنایع دستی گلیم و جاجیم بافی

راه مارو - محضرسی ازدواج و طلاق - دبستان دارد.

**خروسلو - xoruslu** - نام یکی از دهستانهای پنجگانه گرمی شهرستان اردبیل

این دهستان در باختر بخش گرمی در کوهستان واقع دارای آب و هوای گرمسیر میباشد مرکز این دهستان آبادی صلوات و از ۵۵ آبادی بزرگ و کوچک تشکیل یافته جمعیت آن در حدود ۵۳۰۰ نفر و قراء مهم آن هبارتنه از کنده - سید جواد لوس - شکر لوس - سامانلو - دومولو - قرخ بلاغ سروان علیا - میرزا حق کند.

آب قراء از چشمه سارها و رودخانه های محلی تامین و محصول صندل آن غلات حبوبات میباشد.

**خری - xeri** - ده از دهستان دشت بخش سلوانا شهرستان رضایه ۶ ک شمال خاوری سلوانا - در مسیر ارا به رو سلوانا بر رضایه

دره - سردسیر - سالم - سکنه ۶۵ - سنی - کردی

آب از رود برده سور - محصول غلات توتون - شغل زراعت و گله داری راه ارا به رو - تابستان از راه سلوانا میتوان اتومبیل برد.

**خری برده رشان - xeri-barde-racân** - ده از دهستان لاهیجان بخش حومه شهرستان مهاباد.

۵ ک باختر مهاباد - ۱۲ ک خاور شوسه نقده به خانه.

جلگه - معتدل مالاریائی - سکنه ۳۹ - سنی - کردی.

آب از رود آواجیر - محصول غلات - شغل زراعت گله داری - راه مارو

**خری عاقلان - xeri-âqelân** - ده از دهستان منگور بخش حومه شهرستان مهاباد.

۵ ک جنوب باختری مهاباد - ۱ ک باختر شوسه مهاباد به سردشت.

کوهستانی - سردسیر سالم - سکنه ۷۱ - سنی - کردی.

آب از رودخانه بادین آباد و چشمه - محصول غلات توتون حبوبات شغل زراعت و گله داری - راه مارو.

**خری عاقلان** - ده از دهستان بریاجی بخش سردشت شهرستان مهاباد

۶ ک جنوب باختری سردشت - ۶ ک جنوب ارا به رو بیوران به سردشت

کوهستانی و جنگلی - معتدل سالم - سکنه ۴۸ - سنی - کردی.

آب از رودخانه سردشت - محصول غلات توتون مازوج کتیرا - شغل زراعت و گله داری - راه مارو.

**خریل - xaril** - ده جزء دهستان حسن آباد بخش کلپیر شهرستان اهر.

۹/۵ ک باختری کلپیر - ۲۰ ک شوسه اهر کلپیر.

کوهستانی - معتدل - سکنه ۳۰۰ - شیعه - ترکی.

آب از چشمه - محصول غلات - شغل زراعت و گله داری - صنایع دستی فرش و گلیم بافی - راه مارو.

**خزائی - xazâi** - ده از دهستان گوی آغاج بخش شاهین دژ شهرستان مراغه.

۲۳ ک جنوب خاوری شاهین دژ - ۱۲ ک شمال ارا به رو شاهین دژ به تکاب.

کوهستانی - معتدل سالم - سکنه ۲۹۳ - سنی - کردی.

آب از چشمه - محصول غلات کرچک - شغل زراعت گله داری - صنایع دستی جاجیم بافی - راه مارو.

در دو محل بفاصله ۶ کیلو متر بنام خزائی بالا و پائین مشهور و سکنه خزائی پائین ۲۴۴ نفر می باشد.

**خزریان - xezeryân** - ده از دهستان منگور بخش حومه شهرستان مهاباد.

۶ ک جنوب باختری مهاباد - ۳۴/۵ ک شمال باختری شوسه مهاباد به سردشت.

کوهستانی - سردسیر سالم - سکنه ۱۵۰ - سنی - کردی.

آب از رودخانه بادین آباد - محصول غلات توتون حبوبات - شغل زراعت و گله داری - راه مارو.

**خزین (نهار) - xazine-anbâr** - ده از دهستان مرحمت آباد بخش میان دو آب شهرستان مراغه.

۱۷/۵ ک شمال باختری میان دو آب - ۹/۵ ک باختر ارا به رو بناپ بیاندو آب.

جلگه - معتدل مالاریائی - سکنه ۳۷۵ - شیعه - ترکی.

آب از چشمه - محصول غلات صیفی کاری - شغل زراعت گله داری  
راه مالرو

**خشگناب - xocganâb** - ده جزء دهستان خانرود بخش هریس  
شهرستان اهر

۷ ک جنوب خاوری هریس - ۳۱ ک شوسه تبریز اهر  
جلگه - معتدل - سکنه ۸۵۱ - شیعه - ترکی

آب از چشمه - محصول غلات و سردرختی - شغل زراعت و گله داری - صنایع  
دستی فرش و گلیم بافی - راه ارا به رو

**خشگناب** - ده جزء دهستان عباسی بخش بستان آباد شهرستان تبریز  
۳۱ ک جنوب خاوری بستان آباد - ۳ ک شوسه میانه تبریز

جلگه - سردسیر - سکنه ۲۵۶۰ - شیعه - ترکی

آب از چشمه - محصول غلات و سردرختی - شغل زراعت گله داری - راه مالرو  
**خشگه دهنه - xocge-dahane** - ده از دهستان مرکزی

بخش آستارا شهرستان اردبیل

۴ ک باختر آستارا - در مسیر شوسه اردبیل آستارا

جنکل - گرمسیر مرطوبی مالاریائی - سکنه ۱۵ - شیعه - ترکی طالشی  
آب از رود چاه - محصول غلات برنج - شغل زراعت گله داری - راه مالرو

**خشگه سیل - xocge-seyl** - به آق زمان کندی مراجعه شود

**خشگه نو - xocge-now** - ده جزء دهستان خروسلو بخش گرمی  
شهرستان اردبیل

۴ ک باختر گرمی - ۲۵ ک شوسه گرمی و اردبیل

کوهستانی - گرمسیر - سکنه ۹۲ - شیعه - ترکی

آب از چشمه ورود در آورد - محصول غلات و حبوبات - شغل زراعت  
گله داری - راه مالرو

**خشن درق - xacen-daraq** - ده از دهستان اوچان بخش بستان  
آباد شهرستان تبریز

۱۴ ک جنوب بستان آباد - ۶ ک ارا به رو آفاجان تبریز

کوهستانی - سردسیر - سکنه ۳۶۷ - شیعه - ترکی

آب از چشمه - محصول غلات - شغل زراعت گله داری - راه مالرو

**خشیران - xacirân** - ده از بخش نمین شهرستان اردبیل

۳۰ ک خاور اردبیل - ۳ ک شوسه اردبیل آستارا

کوهستانی - معتدل - سکنه ۳۵۹ - شیعه - ترکی

آب از رودخانه - محصول غلات - شغل زراعت گله داری - راه مالرو  
(دارای بنای خرابه تاریخی قوشه گنبد)

**خصلو - xasellu** - ده از دهستان خسرو شاه بخش اسکوشهرستان  
تبریز

۹ ک باختر اسکو - ۲ ک شوسه اسکوشهرستان

جلگه - معتدل - سکنه ۴۲۲ - شیعه - ترکی

آب از چشمه - محصول غلات بادام - شغل زراعت گله داری - راه مالرو  
(این ده را حاصلر نیز می گویند)

آب از زرینه رود - محصول غلات چغندر کشمش - شغل زراعت گله داری  
صنایع دستی جاجیم بافی - راه مالرو

در دو محل بفاصله یک کیلومتر بنام خزینه انبار جدید و قدیم مشهور  
و سکنه خزینه انبار قدیم ۱۸۵ نفر می باشد.

**خسبک - xosbak** - ده از دهستان چهار دانگه بخش هوراند  
شهرستان اهر

۲۳ ک شمال خاوری هوراند - ۳ ک شوسه اهر کلپیر

کوهستانی - معتدل مایل بگرمی - مالاریائی - سکنه ۹۰ - شیعه - ترکی  
آب از چشمه - محصول غلات - شغل زراعت - راه مالرو

**خسرق - xasraq** - ده از حومه بخش اسکوشهرستان تبریز

۴ ک باختر بخش - ۵ ک شوسه تبریز اسکو

جلگه - معتدل - سکنه ۹۵۴ - شیعه - ترکی

آب از چشمه و قنات - محصول غلات بادام گردو - شغل زراعت گله داری  
راه شوسه

**خسرو آباد - xosrow-âdâb** - ده از دهستان حومه بخش شاهپور  
شهرستان خوی

۵ ک جنوب باختری شاهپور - ۲ ک جنوب شوسه شاهپور تازه شهر

جلگه - معتدل مالاریائی - سکنه ۴۸۲ - شیعه و مسیحی - ترکی و  
کلدانی

آب از رود زولا - محصول غلات حبوبات بزرگ - شغل زراعت و گله داری  
صنایع دستی جاجیم بافی - راه ارا به رو - اتومبیل می توان برد

دبستان دارد

**خسرو شاه - xosrow-câh** - نام یکی از دهستانهای بخش اسکو  
شهرستان تبریز در باختر و شمال بخش واقع از شمال بد دهستان سرد رود از خاور

و جنوب بد دهستان حومه اسکو از باختر به بخش شبستر محدود می باشد  
موقعیت آن جلگه و معتدل مایل بسردی و آب دهستان از چشمه سارها و

رودخانه های محلی تامین میگردد - شوسه و خط آهن مراغه و تبریز  
از این ده عبور نموده از ۲۰ آبادی بزرگ و کوچک تشکیل و جمعیت آن

۷۲۵۵ نفر و محصولات عمده دهستان غلات انکورو سردرختی می باشد  
قراء عمده آن خسرو شاه - باویل می باشد

**خسرو شاه** - قصبه مرکز دهستان خسرو شاه از بخش اسکوشهرستان  
تبریز

۶ ک باختر اسکو - در مسیر شوسه تبریز ده خوارقان - ۱۰ ک خط آهن  
مراغه تبریز

جلگه - معتدل - سکنه ۱۵۷۲ - شیعه - ترکی

آب از چشمه و قنات - محصول انکورو غلات بادام زرد آلو - شغل زراعت  
گله داری - راه شوسه - دبستان و شعبه تلفن دارد

**خشگ رود - xocg-rud** - ده از دهستان دیجویجین بخش مرکزی  
شهرستان اردبیل

۸ ک باختر اردبیل - ۱۰ ک شوسه مشکین شهر اردبیل

کوهستانی - معتدل - سکنه ۲۹۷ - شیعه - ترکی

**خضرو** - ده از دهستان کهنور بخش مرکزی شهرستان اردبیل  
 ۵۰ ک جنوب خاوری ماکو - ۵۰ ک شمال شوسه سیه چشمه بقره ضیاء الدین  
 جلگه - معتدل مالاریائی - سکنه ۳۶۰ - شیعه - ترکی  
 آب از قنات و چشمه - محصول غلات حبوبات - شغل زراعت و گلهداری  
 صنایع دستی جاجیم بافی - راه شوسه  
 در دومحل نزدیک هم بنام خضروی بالا و پائین مشهور و سکنه خضروی  
 پائین ۱۴۰ نفر میباشد

**خطائی** - xatāi - ده از دهستان شهرویران بخش حومه شهرستان  
 مهاباد .  
 ۳۲ ک شمال خاوری مهاباد - ۸/۵ ک جنوب خاوری شوسه مهاباد  
 بیاندوآب  
 جلگه - معتدل مالاریائی - سکنه ۳۸۳ - سنی - کردی  
 آب از سیمین رود - محصول غلات چند توتون حبوبات - شغل زراعت  
 گلهداری - صنایع دستی جاجیم بافی - راه مالرو .

**خطب** - xatab - ده از دهستان سراجو بخش مرکزی شهرستان  
 مراغه .  
 ۹/۵ ک خاور مراغه - ۴ ک شمال راه ارا به و مراغه بقره آماج .  
 کوهستانی - معتدل - سکنه ۱۹۰ - شیعه - ترکی .  
 آب از چشمه سارها - محصول غلات حبوبات کرچک - شغل زراعت - صنایع  
 دستی جاجیم بافی - راه مالرو .

**خطب** - ده از دهستان اوچ تپه بخش ترکمان شهرستان میانه  
 ۸ ک شمال باختری میانه - ۴ ک شوسه میانه تبریز .  
 کوهستانی - معتدل - سکنه ۵۶ - شیعه - ترکی .  
 آب از چشمه - محصول غلات حبوبات - شغل زراعت گلهداری - راه مالرو

**خط پرنست** - xat-parast - ده جزء دهستان غورش رستم  
 بخش شاهرود شهرستان هروآباد .  
 ۱۴ ک شمال هنجین - ۱۳ ک شوسه هروآباد میانه .  
 کوهستانی - معتدل - سکنه ۶۴ - شیعه - ترکی .  
 آب از دورشته چشمه - محصول غلات و حبوبات و سردوختی  
 شغل زراعت گلهداری - صنایع دستی جاجیم بافی - راه مالرو .

**خطیب** - xatib - ده از دهستان قوریچای بخش قره آماج شهرستان  
 مراغه .  
 ۴۸ ک باختر قره آماج - ۱۵ ک جنوب شوسه مراغه بیانه  
 کوهستانی - معتدل مالاریائی - سکنه ۱۹۶ - شیعه - ترکی .  
 آب از رودخانه جیران - محصول غلات نخود بزرگ - شغل زراعت  
 صنایع دستی جاجیم بافی .  
 راه مالرو - در دومحل بفاصله یک کیلومتری بنام خطیب بالا و پائین مشهور  
 سکنه خطیب پائین ۹۸ نفر میباشد .

**خلج** - xalaj - ده از دهستان مرگور بخش سلوانا شهرستان رضائیه  
 ۱۸ ک جنوب سلوانا - ۳/۵ ک باختر راه ارا به روزیوه برضائیه  
 دامنه و باتلاقی - سردسیر سالم - سکنه ۲۲۰ - سنی - کردی .

**خصلو** - ده از دهستان کلخوران بخش مرکزی شهرستان اردبیل  
 ۱۲ ک خاور اردبیل - ۳ ک شوسه اردبیل آستارا  
 جلگه - معتدل - سکنه ۳۲۸ - شیعه - ترکی  
 آب از چشمه - محصول غلات - شغل زراعت - راه مالرو

**خضر آباد** - xezr-âbâd - ده از دهستان باراندوز چای بخش  
 حومه شهرستان رضائیه  
 ۲۲ ک جنوب خاوری رضائیه - ۲/۵ ک شمال شوسه رضائیه مهاباد  
 جلگه - معتدل سالم - سکنه ۱۹۸ - شیعه و سنی - ترکی  
 آب از درین قلعه - محصول غلات برنج توتون چندر انکور و حبوبات  
 شغل زراعت - صنایع دستی جوراب بافی - راه ارا به و

**خضر آباد** - ده از دهستان آغیون بخش مرکزی شهرستان سراب  
 ۲۰ ک شمال خاوری سراب - ۹ ک شوسه سراب اردبیل  
 کوهستانی - معتدل - سکنه ۱۳۷ - شیعه - ترکی  
 آب از چشمه محصول غلات حبوبات - شغل زراعت گلهداری - راه مالرو

**خضر کندی** - xezr-kandi - ده جزء دهستان حومه بخش  
 مرکزی شهرستان اهر  
 ۱۶ ک جنوب خاوری اهر - ۵/۵ ک شوسه اهر خیاو  
 کوهستانی - معتدل زمستان بسیار سرد - سکنه ۳۶۷ - شیعه - ترکی  
 آب از چشمه - محصول غلات و سردوختی - شغل زراعت و گلهداری - صنایع  
 دستی گلیم و فرش بافی - راه مالرو

**خضر گوران** - xezr-gurân - ده از دهستان چهاراویمان  
 بخش قره آماج شهرستان مراغه  
 ۳۵ ک جنوب خاوری قره آماج - ۵۰ ک شمال خاوری راه ارا به و  
 شاهین دژ به تکاب  
 کوهستانی - معتدل مالاریائی - سکنه ۲۲۷ - شیعه - ترکی  
 آب از رودخانه آیدوغموش - محصول غلات نخود بزرگ - شغل زراعت  
 صنایع دستی جاجیم بافی - راه مالرو  
 در دومحل بفاصله ۱ کیلومترم خضر گوران بالا و پائین مشهور سکنه  
 خضر گوران بالا ۵۲ نفر میباشد

**خضرو** - xezr-lu - ده از دهستان دیزجرود بخش عجب شیر  
 شهرستان مراغه  
 ۸ ک جنوب خاوری عجب شیر - ۱/۵ ک باختر شوسه مراغه بآذر شهر  
 جلگه - معتدل مالاریائی - سکنه ۱۲۸۱ - شیعه - ترکی  
 آب از قلعه چای و چشمه - محصول غلات کشمش بادام - شغل زراعت  
 صنایع دستی جاجیم بافی - راه ارا به و

**خضرو** - ده از دهستان چالدران بخش سیه چشمه شهرستان ماکو  
 ۵ ک جنوب باختری سیه چشمه - از سیه چشمه تا قریه راه ارا به و دارد  
 جلگه - معتدل مالاریائی - سکنه ۳۵۰ - شیعه - ترکی  
 آب از چشمه - محصول غلات - شغل زراعت و گلهداری - صنایع دستی  
 جاجیم بافی - راه ارا به و .

**خلخال** - (هروآباد) - *xalxâl* - یکی از شهرستانهای هشتگانه آذربایجان خاوری استان سوم کشور بوده و حدود مشخصات آن بشرح زیر است .

حدود از طرف شمال بشهرستان اردبیل و از جنوب بشهرستان زنجان و از خاور بکوههای طالش و از باختر بشهرستان های سراب و میانه محدود میباشد .

آب و هوا - هوا در قسمت خاوری دامنه کوههای طالش سردسیر و قسمت شمال و جنوب و با آن در قسمت فقط کنار رودخانه قزل اوزن گرمسیر میباشد .

ارتفاعات - رشته جبال طالش که در قسمت خاوری جبال بزکش در باختر و قراول در جنوب شهرستان واقع جبال طالش که از جنوب بطرف شمال امتداد یافته و مرتفع ترین قله ارتفاعات طالش عبارت از قله ناووالماس میباشد و از روی قله مذکور که قسمت نواحی گیلان تا بحر خزر و همچنین نواحی شهرستانهای اردبیل و هروآباد دیده میشود و سفید کوه معروف با قداغ واقع مابین دهستان خان اندبیل و شاهرود که از روی قله آن تمام منطقه شهرستان هروآباد دیده میشود بواسطه وجود این کوههای حصارمانند دارای راههای صعب العبور و مهمترین گردنه آن گردنه ناو در مسیر راه قدیمی هروآباد بگیلان واقع و از داخل جنگل بجاده شوسه اسفالتی رشت با ستارا متصل میگردد و گردنه های یلوجه و یله فارشوک که سر راه جاده میانه بهروآباد واقع و بعلت خرابی راه و کوهستانی بودن در فصل زمستان ۶ ماه راه بسته شده و با وسائل موتوری عبور و مرور نمیشود و اهالی غالباً با اسب و قاطر برای دادوستد از راه گیلان رفت و آمد می نمایند و این راه در سال ۱۳۲۳ بطول ۷۱ کیلو متر از هروآباد بسمت آسالون گیلان نقشه برداری شده است .

رودخانه رودخانه قزل اوزن که در قسمت خاوری شهرستان میانه رو بشمال در جریان بوده و پس از مشروب نمودن دهستانهای کاغذکنان سنجد و خورش رستم مسیر رودخانه مزبور رو بجنوب خاوری منحرف و بطرف شهرستان زنجان و رشت سرا زیر و بدریای خزر میریزد و آب این رودخانه در فصل بهار رو بتزاید بطوریکه نمیتوان با اسب و پیاده عبور نمود و اهالی از بعضی گذارها بوسیله (بلم) عبور مینمایند .

رودخانه شاهرود که از شمال بجنوب بین دهستانهای شاهرود و خورش رستم در جریان است چندان رودخانه مهمی نبوده و سرچشمه آن از کوههای طالش شروع و پس از طی ۵ کیلومتر مسافت برودخانه قزل اوزن منتهی میگردد .

رودخانه کیوی و رودخانه سنک آباد که هر دو در بخش سنجد واقع و از ارتفاعات شمالی بخش رو بجنوب سرچشمه گرفته و پس از مشروب نمودن آبادیها در نزدیکی بل فیروز آباد با هم تلاقی و پس از طی ۱۶ کیلومتر مسافت برودخانه قزل اوزن میریزد . در طول طرفین رود های مذکوره بالا کشت برنج و پنبه بعمل می

آب از چشمه - محصول غلات حبوبات توتون - شغل زراعت و گله داری صنایع دستی جاجیم بافی - راه مارلو .

**خلج** - ده از دهستان ارسق بخش مرکزی شهرستان خیاو .

۱۰۶ ک شمال خاوری خیاو - ۱۳ ک شوسه گرمی اردبیل

کوهستانی - معتدل - سکنه ۱۲۲ - شیعه - ترکی

آب از چشمه - محصول غلات حبوبات - شغل زراعت گله داری - راه مارلو

**خلج** - ده از دهستان چهاراویماق بخش قره آغاچ شهرستان مراغه ۱۰ ک شمال خاوری قره آغاچ - ۴۱ ک جنوب شوسه مزراغه میانه .

کوهستانی - معتدل - مالاریائی - سکنه ۱۰۷ - شیعه - ترکی .

آب از قنات - محصول غلات نخود بزرگ - شغل زراعت - صنایع دستی جاجیم بافی - راه مارلو .

**خلج** - ده جزء دهستان بدوستان بخش هریس شهرستان اهر .

۱۱/۵ ک شمال باختری هریس - ۱۴ ک شوسه تبریز اهر

کوهستانی - معتدل - سکنه ۵۶ - شیعه - ترکی .

آب از چشمه - محصول غلات - شغل زراعت گله داری - صنایع دستی گلیم بافی - راه مارلو .

**خلج** - ده از دهستان چهار دولی بخش مرکزی شهرستان مراغه

۸۲ ک جنوب خاوری مراغه - ۱۴ ک خاور شوسه شاهین دژ بیاندوآب

کوهستانی - معتدل - سکنه ۳۴ - سنی - کردی .

آب از چشمه - محصول غلات کرچک نخود - شغل زراعت گله داری - صنایع

دستی جاجیم بافی - راه مارلو .

**خلجان** - *xeljan* - ده از دهستان سردرود بخش اسکوه شهرستان

تبریز .

۱۱ ک شمال اسکوه - ۱ ک شوسه - ۲ ک خط آهن مراغه تبریز

جلگه - معتدل - سکنه ۳۲۹۵ - شیعه - ترکی

آب از چشمه - محصول غلات کشمش سردوختی - شغل زراعت گله داری صنایع دستی شال بافی - راه شوسه .

**خلج عجم** - *xalaj-ajam* - ده از دهستان ساری سوباسار بخش

پلدشت شهرستان ماکو .

۳۳ ک جنوب باختری پلدشت - در مسیر شوسه پلدشت ماکو .

جلگه - معتدل مالاریائی - سکنه ۲۹۱ - شیعه - ترکی

آب از ساری سو - محصول غلات پنبه توتون حبوبات کرچک - شغل

زراعت - راه شوسه .

**خلج کرد** - *xalaj-kord* - ده از دهستان ساری سوباسار بخش

پلدشت شهرستان ماکو .

۳۳ ک جنوب باختری پلدشت - ۱ ک جنوب شوسه پلدشت ماکو .

جلگه - معتدل مالاریائی - سکنه ۳۰ - سنی - کردی

آب از ساری سو - محصول غلات پنبه توتون - شغل زراعت و گله داری

صنایع دستی جاجیم بافی - راه مارلو .

(تشلان ایل جلالی)

آید سازمان اداری شهرستان خلخال ( هروآباد ) از چهاربخش زیر تشکیل شده است .

بخش مرکزی	۱	دهستان	۴۰	آبادی	۱۶۹۶۲	نفر جمعیت
د شاهرود	۲	د	۸۸	د	۳۴۰۹۱	د
د کاغذکنان	۱	د	۱۰۷	د	۲۳۱۲۸	د
د سنجد	۲	د	۱۰۵	د	۳۰۱۵۰	د

بنا بر آمار فوق شهرستان هروآباد از ۶ دهستان و ۳۴ آبادی تشکیل شده و جمعیت آن باضافه سکنه شهر ۱۱۰۷۰۴ نفر است مرکز شهرستان شهر کوچک هروآباد و مراکز بخش در جای خود شرح داده شده است .

منطقه هروآباد بااستثنا راه شوسه میانه به هروآباد فاقد راه شوسه میباشد و ساختمان این راه نیز بطوریکه لازم است تکمیل نگردیده .

توضیح اینکه خلخال در قدیم شهری بوده که فعلا خراب فقط بمجموع شهرستان اطلاق میشود .

**خالخانه** - xalxâne - ده از دهستان حومه بخش سلدوز شهرستان رضایه .

۷/۵ ک شمال باختری نقره - در میر شوسه اشنویه بنقره جلگه - معتدل مالاریائی - سکنه ۱۵۷ - شیعه - ترکی

آب از رود گندار - محصول غلات توتون چغندر حبوبات - شغل زراعت و گلهداری - صنایع دستی - جاجیم بافی - راه شوسه .

**خلد برین** - xold-barin - به صیاد لر مراجعه شود .

**خلف** - xalaf - ده جزء دهستان کاغذکنان بخش کاغذکنان شهرستان هروآباد

۱۹/۵ ک شمال آغ کند - ۱۰ ک شوسه هروآباد میانه .

کوهستانی - معتدل - سکنه ۳۵۴ - شیعه - ترکی .

آب از چشمه - محصول غلات حبوبات سردرختی - شغل زراعت گلهداری صنایع دستی جاجیم و گلیم بافی - راه مالرو .

**خلفه لو** - xalfelu - ده از دهستان گیوی بخش سنجد شهرستان هروآباد .

۱۸ ک شمال مرکز بخش ( گیوی ) ۷ ک شوسه اردبیل و هروآباد

کوهستانی - سردسیر - سکنه ۵۲۹ - شیعه - ترکی .

آب از چشمه - محصول غلات حبوبات - شغل زراعت گلهداری - راه مالرو **خلفه لو** - ده از بخش نمین شهرستان اردبیل .

۲۰ ک خاور اردبیل - ۱۵ ک شوسه اردبیل آستارا .

جلگه - معتدل - سکنه ۱۵۸ - شیعه - ترکی .

آب از چشمه و چاه - محصول غلات حبوبات - شغل زراعت گلهداری صنایع دستی قالی بافی - راه مالرو .

**خلفه لو** - ده از دهستان نمین شهرستان اردبیل .

۲۰ ک خاور اردبیل - ۱۵ ک شوسه اردبیل آستارا

جلگه - معتدل - سکنه ۱۵۸ - شیعه - ترکی

آب از چشمه و چاه - محصول غلات حبوبات - شغل زراعت گلهداری راه مالرو .

**خلفیان** - xalfiyân - ده جزء دهستان حومه بخش مرکزی شهرستان اهر

۳۳/۵ ک خاور اهر - ۱۲/۵ ک شوسه اهر خیاو

کوهستانی - معتدل - سکنه ۱۸۵ - شیعه - ترکی

آب از چشمه - محصول غلات - شغل زراعت گلهداری - صنایع دستی گلیم بافی - راه مالرو - محل قشلاق ایل چلیپانلو .

**خلکان** - xalakân - ده از دهستان مرگور بخش سلوانا شهرستان رضایه .

۲۸/۵ ک جنوب خاوری سلوانا - ۱/۵ ک شمال خاوری راه ارا به رو پاوان به دیزج

دامنه - سردسیر سالم - سکنه ۵ - سنی - کردی .

آب از چشمه - محصول غلات توتون - شغل زراعت و گلهداری - صنایع دستی جاجیم بافی - راه مالرو .

**خللر گیلوان** - xollar-gilavân - ده جزء دهستان شاهرود بخش شاهرود شهرستان هروآباد

۳۲/۵ ک خاوری هشجین - ۳۵/۵ ک شوسه هروآباد میانه

کوهستانی - معتدل - سکنه ۱۲۱ - شیعه - ترکی و تاجیک

آب از چهار رشته چشمه - محصول غلات و سردرختی - شغل زراعت و گلهداری - صنایع دستی جاجیم و گلیم بافی - راه مالرو .

**خلوات** - xalvat - ده از دهستان آجر لو بخش مرکزی شهرستان مراغه

۶۷ ک جنوب خاوری مراغه - ۲ ک شمال خاوری شوسه شاهین دژ به میانند آب .

جلگه - معتدل مالاریائی - سکنه ۲۲۴ - شیعه - ترکی .

آب از رود آجر لو - محصول غلات چغندر بادام حبوبات بزرک - شغل زراعت - صنایع دستی جاجیم بافی - راه مالرو .

**خلوند** - xolvand - ده از دهستان بناجو بخش بناب شهرستان مراغه .

۱۰ ک جنوب بناب - ۱ ک باختر راه ارا به رو بناب به میانند آب

جلگه و باتلاقی - معتدل مالاریائی - سکنه ۲۰۵ - شیعه - ترکی

آب از رودخانه صوفی چای و چاه - محصول غلات - شغل زراعت راه مالرو .

**خله گوش** - xele-guc - ده از دهستان حومه بخش صومای شهرستان رضایه

۹ ک جنوب خاوری هشتیان - ۴ ک خاور راه ارا به رو گنبد به هشتیان .



**خلیفه کمال - xalife-kamâl** - ده از دهستان کله بوز بخش مرکزی

شهرستان میانه .

۳۴ ک جنوب باختری میانه - ۱۳ ک راه آهن و ۳ ک شوسه میانه تبریز .

کوهستانی - معتدل - سکنه ۱۰۰ - شیعه - ترکی .

آب از چشمه - محصول غلات حبوبات بزرگ - شغل زراعت گله داری

راه مالرو .

**خلیفه کندی - xalife-kandi** - ده از دهستان راجو بخش

مرکزی شهرستان مراغه .

۱۹ ک جنوب خاوری مراغه - ۳/۵ ک جنوب راه ارا به و مراغه بقره آغاج .

کوهستانی - معتدل - سکنه ۳۷۷ - شیعه - ترکی .

آب از چشمه سارها - محصول غلات کرجک بادام نخود زرد آلو - شغل زراعت

صنایع دستی جاجیم بافی - راه مالرو .

**خلیفه کندی حاتم - xalife-kandi-hâtam** - ده از دهستان

آتش بیگ بخش سراسکند شهرستان تبریز .

۲۵ ک باختر سراسکند - ۲۵ ک شوسه سراسکند سیاه چمن .

کوهستانی - معتدل - سکنه ۶۳۵ - شیعه - ترکی .

آب از چشمه ورود - محصول غلات حبوبات - شغل زراعت گله داری

راه مالرو .

**خلیفه کندی حمیدییه - xalife-kandi-hamidiyye**

ده از دهستان آتش بیگ بخش سراسکند شهرستان تبریز .

۳۴ ک جنوب باختری سراسکند - ۵ ک خط آهن میانه مراغه .

کوهستانی - معتدل - سکنه ۴۳۲ - شیعه - ترکی .

آب از چشمه - محصول غلات حبوبات - شغل زراعت گله داری - راه مالرو .

**خلیفه لو - xalife-lu** - ده از دهستان حومه بخش سلدوز شهرستان

رضاییه .

۱۸ ک جنوب خاوری نقده - ۵ ک جنوب شوسه نقده بمه آباد .

چلکوه و باطلاتی - معتدل مالاریائی - سکنه ۲۲ - سنی - کردی .

آب از گدارچای - محصول غلات برنج توتون حبوبات - شغل زراعت و

گله داری - صنایع دستی جاجیم بافی - راه ارا به و رو .

**خلیفه لو** - ده جزء دهستان دیکله بخش هورانده شهرستان اهر .

۱۹ ک جنوب هورانده - ۷/۵ ک شوسه اهر کالیبر .

کوهستانی - معتدل - سکنه ۲۳۷ - شیعه - ترکی .

آب از قنات - محصول غلات و سردختی - شغل زراعت گله داری

راه مالرو .

**خلیفه داوود - xalife-dâvud** - ده از دهستان ارشق بخش مرکزی

شهرستان مشکین شهر .

۳۶ ک شمال خاوری مشکین شهر - ۸ ک شوسه گرمی اردبیل .

کوهستانی - معتدل - سکنه ۸۲ - شیعه - ترکی .

آب از چشمه - محصول غلات حبوبات - شغل زراعت گله داری

راه مالرو .

**کوهستانی - سردسیر سالم - سکنه ۳۱۷ - سنی - کردی .**

آب از چشمه - محصول غلات توتون - شغل زراعت و گله داری - صنایع

دستی جاجیم بافی - راه مالرو .

**خلیان - xalyân** - ده از دهستان برا دوست بخش صومای

شهرستان رضاییه .

۲۲/۵ ک جنوب خاوری هشتیان - ۱۰ ک شمال راه ارا به و نازلو

به سرو .

کوهستانی - سردسیر - سکنه ۱۱۷ - سنی - کردی

آب از چشمه - محصول غلات توتون - شغل زراعت و گله داری - صنایع

دستی جاجیم بافی - راه مالرو .

**خلیفان - xalifân** - ده از دهستان حومه بخش سلدوز شهرستان

رضاییه .

۶ ک جنوب خاوری نقده - ۷ ک جنوب شوسه نقده بمه آباد .

دره - سردسیر سالم - سکنه ۵۰۷ - سنی - کردی .

آب از گدارچای - محصول غلات چندبرنج توتون حبوبات - شغل

زراعت و گله داری - صنایع دستی جاجیم بافی - راه ارا به و رو .

**خلیفان** - ده از دهستان ایل تیمور بخش حومه شهرستان مه آباد .

۳۳ ک جنوب مه آباد - ۴ ک خاور شوسه مه آباد سردشت .

کوهستانی - معتدل سالم - سکنه ۴۰۹ - سنی - کردی

آب از چشمه - محصول غلات توتون حبوبات - شغل زراعت و گله داری

صنایع دستی جاجیم بافی - راه مالرو .

**خلیفه انصار (خلف انصار) - xalife-ansâr** - ده جزء دهستان

اوزومدل بخش ورزقان شهرستان اهر

۱۳ ک جنوب باختری ورزقان - ۸ ک ارا به و تبریز باهر

کوهستانی - معتدل - سکنه ۴۸۹ - شیعه - ترکی

آب از دورشته چشمه - محصول غلات و حبوبات - شغل زراعت و گله داری

صنایع دستی کلیم بافی - راه مالرو - محل سکنی ایل حاجی علیلو

**خلیفه باغی - xalife-bâqi** - ده جزء دهستان گرم بخش

ترک شهرستان میانه

۱۰ ک جنوب خاوری بخش - ۹ ک شوسه میانه و خلخال

کوهستانی - معتدل - سکنه ۱۹۱ - شیعه - ترکی

آب از چشمه ورود گرم - محصول غلات عدس نخود پنبه برنج - شغل

زراعت و گله داری - راه مالرو .

**خلیفه داوود - xalife-dâvud** - ده از دهستان ارشق بخش مرکزی

شهرستان مشکین شهر .

۳۶ ک شمال خاوری مشکین شهر - ۸ ک شوسه گرمی اردبیل .

کوهستانی - معتدل - سکنه ۸۲ - شیعه - ترکی .

آب از چشمه - محصول غلات حبوبات - شغل زراعت گله داری - راه مالرو .

**خناوند - xanâvand** - ده از دهستان گرم بخش ترک شهرستان  
میانه

۲۶ ک شمال خاوری بخش - ۳۰ ک شوسه میانه هروآباد

کوهستانی - معتدل - سکنه ۱۳۹ - شیعه - ترکی.

آب از چشمه و کوه - محصول غلات عدس نخود سیاه - شغل زراعت  
گله داری - راه مالرو

**خنجر - xanjar** - ده از دهستان مشکین باختری بخش مرکزی  
شهرستان خیاو

۱۷ ک باختر خیاو - ۱ ک شوسه خیاو اهر

جلگه - معتدل - سکنه ۱۲۶ - شیعه - ترکی.

آب از رود مشکین و آوارسین - محصول غلات حبوبات - شغل زراعت  
گله داری - راه اراپه رو.

**خنجر خان - xanjar-xân** - ده از دهستان ولدیان بخش حومه  
شهرستان خوی

۵/۵ ک جنوب خاوری خوی - ۴ ک خاور شوسه خوی بشاهپور

جلگه - معتدل مالاریائی - سکنه ۶۸ - شیعه - ترکی.

آب از رود قطور - محصول غلات حبوبات - شغل زراعت - راه مالرو  
**خنجر قشلاقی - xanjar-qeqlâqi** - ده از دهستان باراندوز

چای بخش حومه شهرستان رضائیه

۱۷ ک جنوب خاوری رضائیه - درمسیر اراپه رو ترکمان

جلگه - معتدل مالاریائی - سکنه ۵۷ - شیعه - ترکی

آب از باراندوز چای - محصول غلات توتون چغندر حبوبات - شغل  
زراعت - راه اراپه رو - از راه ترکمان میتوان اتومبیل برد

**خندق - xandaq** - ده از دهستان چهاراویماق بخش قره آغاج  
شهرستان مراغه

۳۰ ک جنوب خاوری قره آغاج - ۴۹ ک جنوب شوسه مراغه بمیانه

کوهستانی - معتدل مالاریائی - سکنه ۵۵ - شیعه - ترکی

آب از چشمه - محصول غلات نخود - شغل زراعت - صنایع دستی جاجیم  
بافی - راه مالرو.

**خندور - xandavar** - ده از دهستان ساری سو باسار بخش  
بلدشت شهرستان ماکو

۳ ک جنوب باختری بلدشت - درمسیر شوسه ماکو به شوظ

دره - معتدل سالم - سکنه ۴۹۶ - شیعه - ترکی

آب از زنگبار - محصول غلات پنبه توتون کنگد حبوبات - شغل  
زراعت گله داری - صنایع دستی جاجیم بافی - راه شوسه

**خنسلو - xeneslu** - ده از دهستان اوزومدل بخش ورزقان  
شهرستان اهر

۱۰ ک جنوب باختری ورزقان - ۵ ک اراپه رو تبریز باهر

کوهستانی - معتدل - سکنه ۲۳۰ - شیعه - ترکی.

آب از چشمه - محصول غلات حبوبات - شغل زراعت گله داری - صنایع  
دستی جاجیم بافی - راه مالرو.

**خلیل آباد - xalil-âbâd** - ده از دهستان هیر بخش مرکزی  
شهرستان اردبیل - درمسیر شوسه اردبیل کلهوزان .

جلگه - معتدل - سکنه ۱۰۰۷ - شیعه - ترکی.

آب از قنات و چشمه - محصول غلات - شغل زراعت گله داری - صنایع دستی  
فرش بافی - راه شوسه .

**خلیل زاغه سی - xalil-zâqasi** - ده از دهستان ساری سوباسار  
بخش بلدشت شهرستان ماکو.

۹ ک شمال باختری بلدشت - ۱۴/۵ ک شمال راه اراپه رو دانالوبه ماکو.

دره - معتدل سالم - سکنه ۲۱ - سنی - کردی.

آب از چشمه - محصول غلات - شغل زراعت و گله داری - راه مالرو.  
( قشلاق ایل میلان )

**خلیل کندی - xalil-kandi** - ده از بخش نمین شهرستان اردبیل  
۲۱ ک شمال خاوری اردبیل - ۴ ک شوسه اردبیل آستارا .

جلگه - معتدل - سکنه ۶۵ - شیعه - ترکی .

آب از چشمه و چاه - محصول غلات - شغل زراعت گله داری - راه مالرو  
**خلیله ده - xalile-deh** - ده از دهستان اوجان بخش بستان آباد

شهرستان تبریز

۱۵ ک جنوب بستان آباد - ۷ ک اراپه رو آقاجان تبریز

کوهستانی - سردسیر - سکنه ۲۲۴ - شیعه - ترکی

آب از چشمه - محصول غلات درخت تبریزی - شغل زراعت گله داری  
راه مالرو.

**خمارلو - xomârlu** - ده مرکز دهستان کیوان بخش خداآفرین  
شهرستان تبریز

۸ ک جنوب خاوری خداآفرین - ۲۸ ک شوسه اهر کلیبر

کوهستانی - گرمسیر مالاریائی - سکنه ۳۹۶ - شیعه - ترکی.

آب از رودخانه مجلی - محصول غلات - شغل زراعت گله داری - راه  
مالرو - دبستان - نماینده آمار - اداره مرزبانی دارد.

**خمس - xemex** - ده از دهستان شاهرود بخش شاهرود شهرستان  
هروآباد

۳۰/۵ ک شمال خاوری هسچین - ۱۰/۵ ک شوسه هروآباد میانه

کوهستانی - سردسیر - سکنه ۲۸۹۴ - شیعه - ترکی.

آب از چشمه - محصول غلات سردرختی - شغل زراعت گله داری - صنایع  
دستی جاجیم بافی - راه مالرو - دبستان دارد

**خمسین - xamsin** - ده از دهستان منگور بخش حومه شهرستان  
مهاباد

۴۲ ک جنوب باختری مهاباد - ۳۰ ک باختر شوسه مهاباد بسردشت

کوهستانی - سردسیر سالم - سکنه ۳۸ - سنی - کردی

آب از رودخانه بادین آباد و چشمه - محصول غلات توتون حبوبات  
شغل زراعت گله داری - صنایع دستی جاجیم بافی - راه مالرو.

خرایم - **xaraim** - ده از دهستان کورایم بخش مرکزی اردبیل  
شهرستان اردبیل  
۳۰ ک جنوب اردبیل - ۲۰ ک شوسه اردبیل هرو آباد.  
کوهستانی - معتدل - سکنه ۲۸۵ - شیمه - ترکی  
آب از چشمه - محصول غلات - شغل زراعت - صنایع دستی قالی بافی  
راه مالرو.  
خواجه - **xâje** - ده از دهستان مواضعان بخش ورزقان شهرستان  
اهر  
از لحاظ اداری تابع بخش بستان آباد از شهرستان تبریز  
۲۵ ک خاور تبریز - در مسیر شوسه اهر تبریز  
چلگه - معتدل - سکنه ۱۴۵۵ - شیمه - ترکی  
آب از تله رود پای چای - محصول غلات حبوبات کشمش بادام - شغل  
زراعت کله داری - راه شوسه  
خواجه ایلم - **xâje-ilm** - ده از دهستان کورایم بخش مرکزی  
شهرستان اردبیل  
۳۲ ک جنوب اردبیل - ۱۸ ک شوسه اردبیل خلخال  
کوهستانی - معتدل - سکنه ۲۳۴ - شیمه - ترکی  
آب از چشمه - محصول غلات - شغل زراعت کله داری - صنایع دستی  
فرش بافی - راه مالرو.  
خواجه بلاغ - **xâje-bolâq** - ده از بخش نمین شهرستان  
اردبیل  
۳۰ ک شمال اردبیل - ۲۱ ک شوسه خیاب اردبیل  
کوهستانی - معتدل - سکنه ۶۱۹ - شیمه - ترکی  
آب از چشمه - محصول غلات حبوبات - شغل زراعت کله داری  
راه مالرو  
خواجه ده - **xâje-deh** - ده از دهستان تیرچانی بخش ترکمان  
شهرستان میانه  
۲۳ ک خاور ترکمان - ۴ ک شوسه میانه تبریز  
کوهستانی - معتدل - سکنه ۵۱۹۹ - شیمه - ترکی  
آب از چشمه - محصول غلات حبوبات - شغل زراعت کله داری - راه مالرو  
خواجه شاهی - **xâje-câhi** - ده از دهستان چهار اویماق  
بخش قره آغاج شهرستان مراغه  
۲۱ ک شمال باختری قره آغاج - ۱۱ ک جنوب شوسه مراغه بیبانه  
کوهستانی - معتدل مالاریائی - سکنه ۲۹۳ - شیمه - ترکی  
آب از چشمه سارها - محصول غلات نخود بادام زرد آلو بزرگ - شغل  
زراعت - صنایع دستی جاجیم بافی - راه مالرو  
خواجه علی - **xâje-ali** - ده از دهستان پیران بخش حومه  
شهرستان مهاباد  
۵۳ ک جنوب باختری مهاباد - ۱۳ ک خاور شوسه خانه بنقده  
چلگه - معتدل سالم - سکنه ۶۳ - سنی - کردی

آب از رود خانه بادین آوا - محصول غلات توتون حبوبات - شغل  
زراعت و کله داری - صنایع دستی جاجیم بافی - راه ارا بهرو  
خواجه عور - **xâje-ur** - ده از بخش سراسکند شهرستان تبریز  
۱۲ ک جنوب باختری سراسکند - ۵ ک خط آهن و ۱۰ ک شوسه سراسکند  
سیاه چمن  
کوهستانی - معتدل - سکنه ۳۲۸ - شیمه - ترکی  
آب از چشمه ورود - محصول غلات - شغل زراعت کله داری - راه مالرو  
خواجه غیاث - **xâje-qiyâs** - ده از دهستان بروان بخش  
ترکمان شهرستان میانه  
۷ ک خاور ترکمان - ۱ ک شوسه تبریز میانه  
کوهستانی - معتدل - سکنه ۶۹۲ - شیمه - ترکی  
آب از چشمه - محصول غلات حبوبات بزرگ - شغل زراعت کله داری  
راه مالرو  
خواجه لار - **xâje-lar** - ده از دهستان چهار اویماق بخش قره  
آغاج شهرستان مراغه  
۲۹/۵ ک جنوب خاوری قره آغاج - ۵ ک جنوب شوسه مراغه بیبانه  
کوهستانی - معتدل - سکنه ۵۳۶ - علی الهی - ترکی  
آب از چشمه سارها - محصول غلات نخود - شغل زراعت - صنایع  
دستی جاجیم بافی - راه مالرو - دوسه محل بفاصله ۲ ک بنام خواجه لو  
بالاوباین وسط مشهور است.  
سکنه خواجه لو پائین ۱۸۱ وسط ۲۳۱ نفر میباشد.  
خواجه او - **xâjelu** - ده از دهستان حومه بخش شاهین دژ شهرستان  
مراغه  
۱۷ ک جنوب خاوری شاهین دژ - ۳/۵ ک خاور راه ارا بهرو شاهین  
دژ به کتاب  
کوهستانی - معتدل سالم - سکنه ۱۶۵ - سنی - کردی  
آب از چشمه - محصول غلات کرچک بادام حبوبات - شغل زراعت  
کله داری - صنایع دستی جاجیم بافی - راه مالرو  
خواجه محمود - **xâje-mahmud** - ده از دهستان چهار  
اویماق بخش قره آغاج شهرستان مراغه  
۳ ک شمال خاوری قره آغاج - ۹ ک جنوب شوسه مراغه بیبانه  
کوهستانی - معتدل مالاریائی - سکنه ۱۲۸ - شیمه - ترکی  
آب از چشمه - محصول غلات - شغل زراعت - صنایع دستی جاجیم بافی  
راه مالرو  
خواجه هر جان - **xâje-marjân** - ده جزء دهستان صوفیان  
بخش شبستر شهرستان تبریز  
۱۲ ک جنوب خاوری شبستر - ۲ ک شوسه و راه آهن تبریز مرند  
کوهستانی - سردسیر - سکنه ۲۰۵ - شیمه - ترکی  
آب از چشمه - محصول غلات و نخود - شغل زراعت و کله داری - راه ارا بهرو  
خواجه دمیر - **xâr-damir** - ده از دهستان آلان بخش سردشت  
شهرستان مهاباد

۱۹۹ ک جنوب باختری سردشت - ۱۸ ک جنوب راه ارا به رو بیوران سردشت .

کوهستانی و جنگلی - معتدل سالم - سکنه ۷۰ - سنی - کردی .  
آب از چشمه - محصول غلات توتون مازوج کتیرا - شغل زراعت و گله داری - صنایع دستی جاجیم بافی - راه مارلو  
**خوبستان - xubestân** - ده جزء دهستان گرم بخش ترک شهرستان میانه

۲۰ ک خاوری بخش - ۱۶ ک شوشه خلخال میانه کوهستانی - معتدل - سکنه ۸۳۸ - شیعه - ترکی  
آب از چشمه - محصول غلات نخود عدس - شغل زراعت گله داری راه مارلو

**خوب یار - xub-yâr** - ده از دهستان چهاراویماق بخش قره آغاج شهرستان مراغه .

۱۱ ک شمال خاوری قره آغاج - ۲۴ ک جنوب شوشه مراغه بیامانه کوهستانی - معتدل مالاریائی - سکنه ۷۸ - شیعه - ترکی .  
آب از چشمه - محصول غلات نخود بزرگ - شغل زراعت - صنایع دستی جاجیم بافی - راه مارلو

**خوی یار** - ده جزء دهستان گرمادوز بخش کلیدر شهرستان اهر ۳۲ ک شمال خاوری کلیدر - ۳۲ ک شوشه اهر کلیدر کوهستانی - معتدل مایل بگرمی مالاریائی - سکنه ۳۴ - شیعه - ترکی  
آب از رود خانه سلین چای و چشمه - محصول غلات - شغل زراعت و گله داری - صنایع دستی گلیم بافی - راه مارلو  
محل قتلای ایل چلبانلو

**خوجین - xujin** - ده جزء دهستان خان اندیل بخش مرکزی شهرستان هرو آباد .  
۲ ک جنوب هرو آباد - ۲/۵ ک شوشه هرو آباد میانه .

جلگه - معتدل مایل سردی - سکنه ۱۸۲۹ - شیعه - ترکی .  
آب از چشمه - محصول غلات و حبوبات و سردوختی - شغل زراعت و گله داری - صنایع دستی جاجیم و گلیم بافی - راه مارلو - دبستان دارد .

**خودو لو (خداقلی) - xodowlu** - در جزء دهستان دیگله بخش هوراند شهرستان اهر .

۵ ک جنوب هوراند - ۲۰ ک شوشه اهر کلیدر .  
کوهستانی - معتدل سکنه ۴۷ - شیعه - ترکی .  
آب از دورشته چشمه - محصول غلات و حبوبات و سردوخت - شغل زراعت و گله داری - صنایع دستی شال بافی - راه مارلو .

**خوراسب - xur-ashb** - ده از دهستان مرگور بخش سلوانا شهرستان رضایه .

۳۵ ک جنوب خاوری سلوانا - ۱ ک جنوب راه ارا به رو باوان بزبوه دره - سردسیر سالم - سکنه ۴۸ - سنی - کردی .

آب از چشمه - محصول غلات - شغل زراعت و گله داری - صنایع دستی جاجیم بافی - راه مارلو

**خورابلو - xurâblu** - ده از دهستان قره قویون بخش حومه شهرستان ماکو .

۶۱/۵ ک جنوب خاوری ماکو - ۷ ک باختر شوشه خوی بیاکو .  
کوهستانی - معتدل مالاریائی - سکنه ۳۴۷ - شیعه - ترکی .  
آب از دره خورابلو - محصول غلات بزرگ حبوبات - شغل زراعت و گله داری - صنایع دستی جاجیم جوراب بافی .  
از راه ارا به رو شاه بلاغی میتوان تابستان اتومبیل برد - راه ارا به رو  
**خورخور - xor-xor** - ده از دهستان خسرو شاه بخش اسکو شهرستان تبریز .

۲۸ ک باختر اسکو - ۱۳ ک شوشه تبریز دهخوارقان .  
جلگه - معتدل - سکنه ۱۶۵ - شیعه - ترکی .  
آب از چشمه و چاه - محصول غلات پنبه - شغل زراعت گله داری .  
راه ارا به رو .

**خورجستان - xurjestân** - ده از بخش سراسکند - شهرستان تبریز ۲ ک شمال باختری سراسکند  
۲ ک شوشه سراسکند سیاه چمن .

کوهستانی - معتدل - سکنه ۴۹۹ - شیعه - ترکی ;  
آب از چشمه - محصول غلات حبوبات - شغل زراعت گله داری - راه مارلو .

**خورخورا - xor-xorâ** - ده از دهستان چهریق بخش شاهپور شهرستان خوی .

۲۶/۵ ک باختر شاهپور - ۵/۵ ک شمال راه ارا به روحاجی جغان .  
کوهستانی - سردسیر سالم - سکنه ۴۰ - سنی - کردی .  
آب از چشمه - محصول غلات - شغل زراعت و گله داری - صنایع دستی جاجیم بافی - راه مارلو .

**خورخوره - xor-xore** - ده از دهستان شهرویران بخش حومه شهرستان مهاباد .

۲۷/۵ ک شمال مهاباد - ۷ ک خاور شوشه مهاباد برضایه .  
جاگه - معتدل مالاریائی - سکنه ۲۶۹ - سنی - کردی .  
آب از رودخانه مهاباد و چشمه - محصول غلات توتون چغندر حبوبات شغل زراعت و گله داری - صنایع دستی جاجیم بافی - راه مارلو .  
دبستان دارد .

**خورخوره** - ده از دهستان گورک بخش حومه شهرستان مهاباد .

۵۸ ک جنوب مهاباد - ۲۰ ک خاور شوشه مهاباد به سردشت .  
کوهستانی - سردسیر سالم - سکنه ۳۵۰ - سنی - کردی .  
آب از رود خورخوره - محصول غلات توتون حبوبات - شغل زراعت و گله داری - صنایع دستی جاجیم بافی - راه مارلو .

**خورده بلاغ - xorde-bolâq** - ده جزء دهستان کاغذ کنان بخش کاغذ کنان شهرستان هرو آباد .

۲۸ ک شمال افکنند ۵۰ ک شوشه هرو آباد میانه

کوهستانی - معتدل مایل گرمی مالاریایی - سکنه ۶۵۲ - شیعه - ترکی .  
آباز چهار رشته چشمه - محصول غلات و حبوبات و سردرخت - شغل  
زراعت و کله داری - صنایع دستی جاجیم و کلیم بافی - راه مارو .  
**خورشت-xorect** - ده از دهستان حومه بخش اشنویه شهرستان  
رضایه .

۵/۵ ک جنوب باختری اشنویه - راه ارا به رو به اشنویه دارد .  
جلگه - سردسیر - سکنه ۱۷۶ - سنی - کردی .

آباز قادرچای - محصول غلات - توتون - شغل زراعت و کله داری  
صنایع دستی جاجیم بافی - راه ارا به رو  
صنایع دستی جاجیم بافی - راه ارا به رو .

**خورش رستم-xorec-rostam** - نام یکی از دهستانهای دو  
گانه بخش شاهرود شهرستان مرو آباد است این دهستان در قسمت  
جنوب شهرستان مرو آباد واقع و از طرف شمال بدنهستان خان اندیل  
واز جنوب بروودخانه قزل اوزن و اوزخاور بدنهستان شاهرود و از باختر  
بدنهستان سنجد و رودخانه قزل اوزن محدود مییابد .

آب قراء تا به عموما از چشمه ها و رودخانه محلی فقط قسمت جنوبی  
و جنوب باختری دهستان مزبور از رودخانه قزل اوزن استفاده نموده  
و آب و هوای آن نیز نسبتا معتدل و کنار رودخانه قزل اوزن گرمسیر  
می باشد .

مرکز دهستان آبادی هجین و از ۶۵ آبادی بزرگ و کوچک تشکیل  
و جمعیت دهستان مزبور در حدود ۱۴۷۶۰ نفر و آبادی مهم آن بشرح  
زیر است .

بیرق - کرج - کرنق - گهراو - نساژ - برندق

**خورشید-xoreid** - ده از دهستان چهار اویماق بخش قره آغاج  
شهرستان مراغه .

۲۸ ک شمال قره آغاج - ۴ ک جنوب شوسه مراغه بیانه .

کوهستانی - معتدل - سکنه ۱۴۹۹ - شیعه - ترکی .

آباز چشمه سارها - محصول غلات نخود بزرگ - شغل زراعت  
صنایع دستی جاجیم بافی - راه مارو .

**خورشید آبان-xoreid-âbâd** - ده از دهستان مشکین باختری  
بخش مرکزی شهرستان مشکین شهر .

۱۲ ک جنوب باختری مشکین شهر - ۱۰ ک شوسه مشکین شاهر  
کوهستانی - معتدل - سکنه ۸۲ - شیعه - ترکی .

آباز مشکین چای - محصول غلات حبوبات - شغل زراعت کله داری  
راه مارو .

**خوشاگری-xocâgari** - ده از دهستان دشت بخش سلوانا  
شهرستان رضایه .

۸/۵ ک شمال باختری سلوانا - ۶ ک شمال راه ارا به رو جرمی بدرکار  
به رضایه .

دامنه - سردسیر سالم - سکنه ۸۹ - سنی - کردی .

آباز چشمه - محصول غلات توتون - شغل زراعت و کله داری - صنایع  
دستی جاجیم بافی - راه مارو .

**خوش آلان-xoc-âlân** - ده از دهستان برادوست بخش صومای  
شهرستان رضایه .

۲۰ ک جنوب خاوری هشتیان - ۶ ک شمال راه ارا به رو سرو .

دره - سردسیر - سکنه ۷۹ - سنی - کردی .

آباز چشمه - محصول غلات توتون - شغل زراعت و کله داری - صنایع  
دستی جاجیم بافی - راه مارو .

**خوشنامه-xoc-nâme** - ده جزء دهستان خورش رستم بخش  
شاهرود شهرستان مرو آباد .

۹/۵ ک شمال هجین - ۱۷ ک شوسه مرو آباد میانه .

کوهستانی - معتدل - سکنه ۱۴۴ - شیعه - ترکی .

آباز دورشته چشمه - محصول غلات و سردرخت - شغل زراعت و  
کله داری - صنایع دستی جاجیم بافی - راه مارو .

**خوشه مهر-xuce-mehr** - ده از دهستان بناجوب بخش بناب  
شهرستان مراغه .

۷/۵ ک جنوب خاوری بناب در مسیر شوسه مراغه بمیان دو آب .

جلگه - معتدل مالاریایی - سکنه ۲۱۴ - شیعه - ترکی .

آباز رودخانه صوفی چای - محصول غلات پنبه حبوبات چغندر  
کشمش بادام کرچک - شغل زراعت - راه شوسه .  
دبستان دارد .

**خوک-xuk** - ده از دهستان ساری سوباسار بخش بلدشت شهرستان  
ماکو .

۲۷ ک جنوب باختری بلدشت - ۲ ک جنوب شوسه بلدشت باکو .

جلگه - معتدل مالاریایی - سکنه ۴۲۵ - شیعه - ترکی .

آب از رود زنکمار - محصول غلات پنبه توتون کرچک حبوبات  
شغل زراعت - راه ارا به رو - دبستان دارد .

**خولیان-xuliyân** - ده از دهستان گورک سردشت بخش سردشت  
شهرستان مهاباد .

۱۷/۵ ک شمال سردشت - ۵ ک باختر شوسه سردشت به مهاباد .

کوهستانی - معتدل - سالم - سکنه ۶۸ - سنی - کردی .

آباز رودخانه سردشت - محصول غلات توتون حبوبات - شغل زراعت  
و کله داری - صنایع دستی جاجیم بافی - راه مارو .

**خولینه-xuline** - ده از دهستان حومه بخش شاهین دژ شهرستان  
مراغه .

۱۶ ک جنوب شاهین دژ - ۱۱ ک باختر راه ارا به رو شاهین دژ بتکاب .

کوهستانی - معتدل سالم - سکنه ۱۱۷ - سنی - کردی .

آباز زرینه رود - محصول غلات بادام کرچک حبوبات - شغل زراعت  
کله داری - صنایع دستی جاجیم بافی راه مارو .

**خونیق - xuniyaq** - ده جز دهستان حومه بخش مرکزی شهرستان اهر  
۵/۱۰ ک جنوب اهر - ۱ ک شوسه تبریز اهر .

کوهستانی معتدل - سکنه ۶۸۵ - شیعه - ترکی .

آباز دورشته چشمه - محصول غلات و حبوبات و سردرختی .

شغل زراعت گله داری - صنایع دستی فرش و گلیم بافی - راه مارو .

**خوی - xoy** - نام یکی از شهرستانهای استان سوم آذربایجان  
از شمال به شهرستان ماکو از جنوب به شهرستان رضایه خاور به  
شهرستان مرند از باختر بکشور ترکیه محدود و ناحیه سرحدی کرد  
نشین قطور نیز جزو شهرستان خوی محسوب میگردد و سمت آن تقریباً  
(۳۰۰۰) کیلومتر مربع است .

موقعیت جغرافیائی - جلگه خوی در دامنه جنوبی خاوری فلات ارمستان  
واقع شده است ارتفاع متوسط آن در حدود (۱۱۰۰) متر است که از  
تمام جلگه های مجاور حتی از دریاچه رضایه نیز پست تر است و به همین  
مناسبت در اصطلاح عوام آنرا خوی چو خوری (گودال خوی) مینامند .  
شیب این جلگه بطوریکه جریان آبها نیز نشان میدهند از جنوب  
باختری بشمال خاوری است کوههاییکه حصار وار این شهرستان را  
فرا گرفته اند از ارتفاعات باختری ایران محسوب در امتداد قله آرات  
(آغری داغ) که از شمال به جنوب کشیده شده است قرار دارد که تقریباً  
۱۸ ک بخط مستقیم از شهری خوی بطرف باختر قله باشکوه و پر برف  
آرات بخوبی نمایان میگردد .

ارتفاعات - کوههای مهم شهرستان خوی عبارت از قله آورین کوههای  
مرزی بطوریکه بنام سلطان سورا - قوچ داغ - گیر بران معروف است  
و کوه چله خانه که بنسبیت اقامت چهل روزه شاه نعمتاله ولی مشهور  
به چله خانه گردیده و ارتفاع آن تقریباً دوهزار متر میباشد .

دربخش شاهپور کوههای مرزی ایران و ترکیه که بنام کوه هراویل  
معروف است که ارتفاع آن ۳۴۹۰ متر میباشد . و کوه ساری چیچک  
معروفترین ارتفاعات بخش مزبور میباشد

آب هوا - شهرستان خوی بنا به موقعیت جغرافیائی میبایستی دارای هوای  
معتدل و مایل بگرمی و برف و باران کم داشته باشد .

اما عوامل زیر در آب هوای این شهرستان مؤثر میباشد

۱- وجود کوههای حصار مانند مانع نفوذ بادهای سرد زمستانی است  
و هوای آن نسبت به شهرستانهای آذربایجان از قبیل تبریز - رضایه  
در زمستان گرم تر است و حداقل حرارت در زمستان ۱۴ می باشد .

در تابستان هوا خیلی گرم و بادهای گرم جنوبی و باطلاقیهای اطراف  
هوای آنرا ناساز و اعتدال را بهم میزند به همین جهت سکنه این شهرستان  
اغلب مالاریائی هستند .

۲- پستی جلگه مزبور و دور بودن آن از دریا های بزرگ سبب تغییرات  
ناگهانی در هوای آن میگردد .

مقدار باران شهرستان خوی نسبت به سایر نقاط آذربایجان بعد از

رضایه در درجه دوم واقع شده و هوای شهرستان خوی اغلب (مه آلود)  
علت بارانی بودن آن وجود کوههای نسبتاً بلندی است که در مقابل  
بادهای رطوبی قرار گرفته و با سرد کردن هوای مجاور و تمرکز دادن  
بنار آب شرایط اشباع را در شهرستان خوی فراهم میسازد

آب مزروعی شهرستان دو بخش قره ضیا الدین و دهستان سکمن آباد  
و قسمتی از دهستان آند از رودخانه آغ چای و قنوت و چشمه سارها  
است دهستان (اوغلی - رهال - قطور ولدیان) از رودخانه قطورو  
چشمه ها و قنوت و دهستان فرورق - آند از رود قزل چای رود آند  
و چشمه ها و قنوت در بخش شاهپور از رودخانه زولوا آب کوهستانی  
(برف و باران) چشمه سارها و قنوت میباشد که شرح هر کدام در دهستانهای  
مربوطه کاملاً شرح داده شده است .

شهرستان خوی از سه بخش ۱۷ و دهستان ۳۹۹ آبادی تشکیل و نفوس  
آن با ضافه سکنه شهر خوی در حدود ۱۵۵۶۷۰ نفر است .

مذهب ساکنین شهرستان خوی بغیر از چند آبادی از بخش شاهپور که  
مسیحی هستند مابقی مسلمان شیعه و سنی می باشند  
زبان مادری آنها بردو قسم است ترکی و کردی و اکثر آن زبان همدیگر  
آشنائی دارند .

محصولات عمده شهرستان غلات - حبوبات - توتون - زرد آلو - پنبه  
و محصولات دامی است .

راهها - دارای راه شوسه به رضایه ماکو مرند جلفا و راه نیمه  
شوسه به سیه چشمه پیر احمد کندی مرز ترکیه و همچنین دارای  
راه آرابه رو به قراء بزرگ بوده بقیه راههای دهات مالرو میباشد

معادن - معادن نمک و زغال سنگ و طلا در این شهرستان بطور  
تحقیق وجود ولی فقط از معادن نمک استفاده و بصورت مالالتجاره  
بعنوان نمک خوی در تمام شهرستانهای مجاور بفروش میرسد . و  
همچنین معادن نفت و گوگرد و آهن و مس و سرب نیز وجود دارد و  
چشمه های آب گرم معدنی نیز در اطراف آن دیده میشود .

**خوی** (حومه) - نام یکی از بخشهای سه گانه شهرستان خوی در  
حومه شهر واقع گردیده .

موقعیت این بخش منفیر است قسمتی از دهستانهای او اوغلی فرورق  
و رهال جلگه و مابقی کوهستانی است .

بخش حومه از شمال به بخش قره ضیا الدین و شهرستان ماکو از  
جنوب بخش شاهپور از خاور بشهرستان مرند از باختر به مرز ترکیه  
محدود است .

هوای آن بردو نوع است قسمتهای کوهستانی و مرزی سردسیر و  
قسمتهای داخلی جلگه و معتدل مالاریائی است .

مذهب اهالی مسلمان ( شیعه - سنی) زبانشان ترکی و کردی است .  
شرح رودخانه این بخش در دهستانهای مربوطه داده شده است .

بخش حومه از ۷ دهستان بشرح زیر :

او اوغلی - ولدیان - رهال - قطور - فرورق - سکمن آباد - الندو  
۲۱۴ آبادی بزرگ و کوچک تشکیل شده و جمع نفوس آن در حدود  
۶۲۲۶۷ نفر و قراء مهم آن عبارتست از :

قریه ابو اوغلی - ولدیان - رهال - قطور - فرورق - الند - زور  
آباد است .

محصولات عمده این بخش عبارت از غلات زرد آلو توتوت پنبه برنج  
حبوبات میباشد .

شغل ساکنین بخش کشاورزی و بعضی از قراء کوهستانی گله داری  
است ولی در تمام دهات نگاهداری اغنام و احشام معمول است .

صادرات آنها زرد آلو پنبه روغن حبوبات غلات پشم توتون است  
راههای عمده این بخش راه شوسه رضاییه ماکو خوی مرند به جلفا  
و راه ضمیمه شوسه خوی بسیه چشمه و پیر احمد کندی مرز ترکیه .  
و دارای راه ارا به رو بقره بزرگ میباشد .

بخش حومه دارای ۱۰ دبستان است .

**خوی** - شهر خوی یکی از شهرهای استان آذربایجان غربی کشور است  
در ۷۷۷ کیلومتری شمال باختری تهران و ۱۴۹ کیلومتری شمال باختری  
تبریز و ۱۹۴ کیلومتر شمال رضاییه واقع است مختصات جغرافیایی  
آن بشرح زیر است .

طول ۴۴ درجه ۵۸ دقیقه عرض ۳۸ درجه ۳۳ دقیقه ارتفاع ۱۰۴۰ متر  
از سطح دریا مرتفعتر است

و اختلاف ساعت با طهران ۲۵ دقیقه و ۳۴ ثانیه یعنی ساعت ۱۲ ظهر خوی  
ساعت ۱۲ و ۲۵ دقیقه و ۲۴ ثانیه تهران میباشد .

هوای شهر خوی در تابستان نسبت به شهرهای دیگر آذربایجان گرمتر  
و در زمستان معتدل است .

شهر خوی در حدود ۴۹۰۰۰ نفر سکنه دارد زبانشان ترکی اکثری  
یا سواد فارسی میدانند - مذهب اهالی اسلام و شیعه اثنی عشری است .

فلا غیر از پیروان دین اسلام کسی در این شهر ساکن نیست از ارامنه  
و یهودی اثری دیده نمیشود .

اهالی خوی احساسات مذهبی قوی دارند چنانچه آنرا در زمان قدیم  
دارالمومنین مینامیدند .

شهر خوی یکی از شهرهای قدیم کشور ایران میباشد و در سال ۱۳۳۴ که  
قوای عثمانی به آذربایجان استیلا یافتند شهر خوی بکلی خراب گردیده  
و در زمان سلطنت نادر شاه انشار که عساکر عثمانی مغلوب شدند شهر  
خوی مجدداً بدست امرای ایل دنبلی افتاده مخصوصاً در دوره امیر سعید  
شهید احمدخان دنبلی رو به آبادی و عمران گذاشت .

لفظ خوی در تاریخ ظاهرآ از قرن ششم میلادی بیان می آید ولی در  
زمان صوبه که دولت اسلامی ایران و ترکیه باهمدیگر غالباً منازعه  
داشتند اهمیت این شهر بیشتر گردیده چنانچه جنگ چالدران  
مابین شاه اسمعیل و سلطان سلیم عثمانی در ۷۰ کیلومتری شرواق  
و مخصوصاً هم مرز بودن روسیه از طرف شمال خاوری با اهمیت این شهر

افزوده و موقعیت سیاسی این شهر سبب گردیده که در زمان فتحعلیشاه  
به راهنمایی ژنرال کاردان حصار مستحکمی دور شهر بنا نهادند و ضخامت  
آن دیوار از ۳ الی ۴ متر دورادور شهر را احاطه کرده بوده و فعلاً آثار  
خرابه های آن باقی است .

شهر خوی بوسیله دور اه شوسه یکی در قصبه جلفا به کشور شوروی دیگری  
در بازرگان به کشور ترکیه مربوط است .

آب مشروب این شهر از چشمه و خوش بلاغ است و جدیدآ از عطیه ملوکانه  
لوله کشی شده و اخیرآ نیز شروع به اسفالت کاری خیابانها شده است  
مهمترین آن خیابان پهلوی که از باختر به خاور کشیده شده از طرف باختر  
به خاور کشیده شده از باختر به قصبه سیه چشمه و از خاور به مرند منتهی  
و خیابان دومی از جنوب به شمال است که شمالی به ماکو و جنوبی  
به شاهپور رضاییه منتهی میگردد . دارای دو میدان بنام پهلوی - منصور  
( میدان گندم ) همچنین در حدود هزار و پانصد باب مغازه و دکان و پنجاه  
کاروانسرا و ۱۵ باب حمام ۳ باب گاراژ و ۳ باب دبیرستان و ۱۳ باب  
دبستان وجود دارد .

شعبات دو امر دولتی و مرکز تیپ بیمارستان . ۴ تخت خوابی شیر و خورشید  
و کارخانه برق دارد .

اینیه قدیم شهر :

۱ - مسجد خان از آثار تاریخی شهری شهر خوی این مسجد و مدرسه  
برای شیخ الاسلام حاجی میرزا حسن مؤلف ریاضی الجنه و بحر العلوم  
بدست احمد خان دنبلی ساخته شده و تاریخ بنای آن ۱۲۰۸ قمری  
میباشد .

۲ - مناره شمس الملوك که در قدیم دومناره و گنبدی از طلا بروی  
قبر مرحوم شمس الملک بوده است که بر اثر حوادث خراب و فعلاً مناره  
معروف (کله آهو) که از سر تا پا با کله آهو ساخته شده باقی و  
از آثار دیدنی و قدیمی است .

۳ - مسجد مطلب خان که در وسط شهر بشکل نیمه تمام تقریباً از صد  
سال پیش بوسیله حکمفرمایان وقت ( دنبلیها ) با هزینه شخصی مطلب  
خان به بلندی ۲۵ متر بنا شده موجود میباشد .

۴ - پل خاتون هم از آثار تاریخی بشمار میرود در روی رودخانه قطور  
کشیده شده و در ۳ کیلومتری جنوب شهر میباشد .

۵ - از اینیه های جدیدالتاسیس خوی بنای ساختمان شیر و خورشید  
سرخ است .

موقعیت اقتصادی و تجارتنی خوی از زمان قدیم مورد توجه بوده تقریباً  
راه ابریشم معروف آذربایجان و ترکستان و شهرهای آباد و بر نعمت چین  
باروبا از این شهر میگذشت که بعد از کشف راه دریائی هندوستان  
و چین از اهمیت تجارتنی آن کاسته شد ولی باز بعلت همسایگی از ناحیه  
شمال باختر با دودولت ترکیه و روسیه تجارت آن اهمیت داشت که پس  
از جنگ بین الملل اول راههای تجارتنی مزبور بسته شده و تجارت این  
شهر صدمه بسیار دید .





برداشت محصولاتی که فعلاً بهره برداری میشود غلات اوزن-جالبزکاری  
برنج - پنبه - حبوبات - میوهجات مخصوصاً منطقه دشت مغان که از  
وسوبارس دارای گود زراعتی میشود برای کشت و زرع همه رقم محصول  
مناسب و نگهداری اغنام واحشام در این شهرستان قابل ملاحظه است  
در موقع تابستان در چراگاه های سبز و خرم دامنه های سبلان و در  
زمستان در بیلاقیات مغان از علوفهای خشک استفاده میشود و چنانچه  
این شهرستان علاوه از صادرات خود از فروش حیوانات اهلی مانند  
گاو و گوسفند - بز - شتر - گاو میش - اسب استفاده شایانی دارند.  
آبهای معدنی در این شهر مخصوصاً در دامنه های کوه سبلان زیاد و  
مشهورترین آنها عبارت است قوتور سومی - آب شاه بیل آب ایلاتنو  
آب قینرجه - ملک سومی - یل سومی .  
مراکز بازرگانی- در این شهرستان برخلاف اهلب شهرستانها که روز  
بازار و محل معینی دارند روز بخصوصی برای بازرگانی ندارند و  
عموماً جزئی فروش میباشد و بازرگانان اردبیل و اهر و تبریز مستقیماً  
از این شهرستان از مواد و اجناس زیرین صادر میکنند و بطور کلی  
میتوان گفت بازار این شهر دائمی است.  
صادرات شهرستان پشم کره پنبه مرغ خانگی فرش حبوبات و میوهجات  
و غلات و مخصوصاً عسل آن که مشهور است .  
واردات شهرستان قماش - نفت - قندوچای و شکر و برنج و خرما و  
آهن آلات و ادویه جات.  
**خیابو** - (مشکین شهر) شهر مرکز شهرستان خیابو یکی از شهرستانهای  
استان ۳ کشور است این شهر از راه اردبیل در ۲۹۵ کیلومتری شمال  
خاوری شهر تبریز و از راه اهر در ۱۶۸ کیلومتری شمال خاوری شهر  
تبریز واقع شده است و یکی از شهرستانهای جدید استان ۳ و بنای  
تاریخی آن متحصربه مقبره سید جمال الدین در کوچه امامزاده عبارت  
از یک برج استوانه آجری که در آن هفت قبر پهلوی هم قرار دارد که  
باظهارات اهالی وریش سفیدان این شهر قبر سید جمال الدین و قبر  
یاران وی میباشد داخل این مسجد هفت قبر دیگری است که روی سنگ  
یکی از قبرها بنام سلطان احمد نیکروز حک شده است .  
و مقبره شیخ حیدر که از بناهای دوره صفویه است .  
مختصات جغرافیائی آن بشرح زیر است .  
طول ۴۷ درجه و ۱۹ دقیقه و ۷ ثانیه  
عرض ۳۸ درجه و ۲۳ دقیقه و ۳۴ ثانیه  
ارتفاع ۱۸۳۰ متر اختلاف ساعت با طهران ۱۵ دقیقه و ۴۲ ثانیه  
یعنی ساعت ۱۲ ظهر خیابو ساعت ۱۲ و ۱۵ دقیقه و ۴۲ ثانیه تهران است از  
مرکز شهر فقط یک خیابان بنام پهلوی که خاوری و باختری است کشیده  
شده و ساختمانها و منازعه های معتبر در دو طرف آن واقع شده اند و  
از لحاظ شهری بانی شامل کلانتری یا شهر بانی خیابو جمعیت خیابو (مشکین  
شهر سابق) ۵۶۶۰ نفر تعداد منازل و کاخین شهر تقریباً سیصد باب است .  
در این شهر یک دبیرستان پسرانه و یک دبستان دخترانه و ۱۰ دبستان

پسرانه در اطراف مشکین شهر تأسیس شده .  
آب آشامیدنی شهر از چشمه های است که از کوه سبلان سر چشمه  
میگیرد دارای آب گوارا و مطبوع است از رودخانه های مشکین چایی  
و خیابو چایی نیز استفاده میشود .

تشکیلات بهداشتی شهرستان منحصر است بیک اداره بهداشتی در مرکز  
شهرستان و یک درمانگاه از طرف سازمان شاهنشاهی خدمات اجتماعی  
که بیماران سرپایی را می پذیرد .

**خیر آباد - xeyr-âbâd** - ده از دهستان شهرویران بخش حومه  
شهرستان مهاباد .

۳۶ ک شمال خاوری مهاباد - ۲ ک شمال شوسه میان آب و مهاباد  
چلگه - معتدل مالاریائی - سکنه ۳۶۰ - شیمه - ترکی .

آب از زمین رود چشمه - محصول غلات توتون چندین حبوبات کشمش  
شغل زراعت کله داری - صنایع دستی جاجیم بافی - راه مارو .

**خیر آباد** - ده جزء دهستان اوجان بخش بستان آباد شهرستان تبریز  
۴ ک جنوب باختری بستان آباد - ۴ ک شوسه بستان آباد تبریز

چلگه - سردسیر - سکنه ۳۰۸ - شیمه - ترکی .

آب از چشمه - محصول غلات درخت تبریزی - شغل زراعت کله داری  
راه مارو

**خیر آباد** - ده جزء دهستان کاغذ کنان بخش کاغذ کنان شهرستان هرو آباد  
۸ ک جنوب آغ کند - ۱۴ ک شوسه میان زنجان

کوهستانی - معتدل مایل بگرمی مالاریائی - سکنه ۱۷۲ - شیمه - ترکی  
آب از دورشته چشمه - محصول غلات و حبوبات و سردرختی - شغل زراعت  
و کله داری - صنایع دستی جاجیم و گلیم بافی - راه مارو .

**خیر الدین - xeyraddin** - ده جزء دهستان اوزومدل بخش  
ورزقان شهرستان اهر .

۴ ک جنوب ورزقان - ۴ ک ارا به رو تبریز باهر .

چلگه - معتدل - سکنه ۴۷۷ - شیمه - ترکی .

آب از چشمه - محصول غلات و حبوبات - شغل زراعت و کله داری  
صنایع دستی گلیم بافی - راه ارا به رو .

**خیره مسجد - xire-masjed** - ده جزء دهستان مهر اورد بخش  
بستان آباد شهرستان تبریز .

۱ ک شمال باختری بستان آباد - ۵ ک شوسه بستان آباد تبریز

چلگه - سردسیر - سکنه ۴۸۸ - شیمه - ترکی .

آب از چشمه - محصول غلات یونجه - شغل زراعت کله داری - راه مارو  
**خیتایلو - xeytâylu** - ده از دهستان روضه چای بخش حومه

شهرستان رضایه ۲/۵ ک جنوب باختری رضایه - ۵ ک شمال باختری  
ارابه رو بند رضایه

دامنه - معتدل مالاریائی - سکنه ۹۰ - شیمه - ترکی .

آب از شهر چای - محصول غلات توتون چندین حبوبات - شغل زراعت  
راه مارو .

د - ۱

کوهستانی - معتدل - سکنه ۶۰ - شیمه - ترکی  
 آب از چشمه - محصول غلات و سردختی - شغل زراعت و گلهداری - صنایع  
 دستی جاجیم بافی - راه مارو  
**داربسر - bār-besar** - ده از دهستان آختاچی بوکان بخش بوکان  
 شهرستان مهاباد .  
 ۱۲ ک باختر بوکان - ۱۲ ک باختر شوسه بوکان بمیان دو آب .  
 کوهستانی - معتدل سالم - سکنه ۶۷ - سنی - کردی  
 آب از چشمه - محصول غلات توتون حبوبات - شغل زراعت و گلهداری  
 صنایع دستی جاجیم بافی - راه مارو  
**داربسر** - ده از دهستان حومه بخش سلموز شهرستان رضایه  
 ۲۲/۵ ک شمال خاوری نقه - ۱/۵ ک شمال شوسه مهاباد بر ضایه  
 دامنه - معتدل مالاریائی - سکنه ۵۰ - شیمه - ترکی  
 آب از چشمه - محصول غلات توتون چمندر - شغل زراعت و گلهداری  
 راه مارو  
**دارچین - dārçin** - ده جزء دهستان گرمادوز بخش کلپیر  
 شهرستان اهر  
 ۴۰/۵ ک شمال خاوری کلپیر - ۴۰/۵ ک شوسه اهر کلپیر  
 کوهستانی - معتدل مایل بگرمی مالاریائی - سکنه ۳ - شیمه - ترکی  
 آب از دو رشته چشمه - محصول غلات و سردختی - شغل زراعت و گلهداری  
 راه مارو  
**داردره سی - dār-daresi** - ده از دهستان چالدران بخش  
 میه چشمه شهرستان ماکو  
 ۸ ک جنوب خاوری سیه چشمه - ۱۰/۵ ک باختر شوسه خوی بسیه چشمه  
 جلگه - سردسیر سالم - سکنه ۱۹۰ - شیمه - ترکی  
 آب از چشمه و قنات - محصول غلات - شغل زراعت و گلهداری - صنایع دستی  
 جاجیم بافی - راه شوسه  
**دارساوین - dār-sāvin** - ده از دهستان کلاس بخش سردشت  
 شهرستان مهاباد  
 ۶۵ ک خاور سردشت - ۱/۵ ک شمال شوسه سردشت به بانه  
 کوهستانی - معتدل سالم - سکنه ۵۱ - سنی - کردی  
 آب از چشمه - محصول غلات توتون میوه چنگلی - شغل زراعت و گلهداری  
 راه مارو

د - ۱

**دابانو - dābānlu** - ده جزء دهستان گوراییم بخش مرکزی  
 شهرستان اردبیل  
 ۴۲ ک جنوب باختری اردبیل - ۲۲ ک شوسه اردبیل خلخال  
 کوهستانی - معتدل - سکنه ۳۸۱ - شیمه - ترکی  
 آب از چشمه - محصول غلات - شغل زراعت گلهداری - صنایع دستی فرش  
 بافی - راه مارو  
**داراب - dārāb** - ده از دهستان ابرغان بخش مرکزی شهرستان  
 سراب .  
 ۲۸ ک جنوب باختری سراب - ۳ ک شوسه سراب تبریز  
 جلگه - معتدل - سکنه ۱۴۰۵ - شیمه - ترکی  
 آب از نهر وچاه - محصول غلات حبوبات - شغل زراعت گلهداری  
 راه مارو .  
**دارآغزی - dār-āqzi** - ده جزء دهستان منجوان بخش  
 خداآفرین شهرستان تبریز  
 ۱۲/۵ ک جنوب خداآفرین - ۲۰ ک شوسه اهر کلپیر  
 کوهستانی - گرمسیر مالاریائی - سکنه ۵۷ - شیمه - ترکی  
 آب از چشمه - محصول غلات - شغل زراعت و گلهداری - راه مارو  
**داران - dārān** - ده جزء دهستان علمدار گرگر بخش جلفا  
 شهرستان مرند .  
 ۳ ک شمال مرند - ۱۴ ک مارو بقط آهن جلفا تبریز  
 جلگه - معتدل - سکنه ۷۷۸ - شیمه - ترکی  
 آب از چشمه و قنات - محصول غلات بنه ابریشم - شغل زراعت - راه مارو  
**دارانا - dārānā** - ده از دهستان دیزمار خاوری بخش ورزقان  
 شهرستان اهر  
 ۴۲ ک شمال ورزقان - ۴۰ ک ارا بهرو تبریز باهر  
 کوهستانی - گرمسیر مالاریائی - سکنه ۵۶۰ - شیمه - ترکی  
 آب از چشمه - محصول غلات و انگور و انجیر - شغل زراعت و گلهداری  
 صنایع دستی جاجیم بافی - راه مارو  
**داراندش - dārāndāš** - ده جزء دهستان دیزمار باختری بخش  
 ورزقان شهرستان اهر  
 ۲۰ ک باختری خرواتی (مرکز دهستان) - ۲۱ ک شوسه تبریز جلفا

**دارقالو-dârqalu-** ده ازدهستان برگشلو بخش حومه شهرستان رضایه .

۱۱ ک خاور رضایه - ۰/۵ ک جنوب شوسه گلما نغانه برضایه .

جلگه - معتدل مالاریائی - سکنه ۲۵۰ - شیمه - ترکی

آب از شهرچای - محصول غلات انگور توتون چغندر حبوبات - شغل  
زراعت - راه شوسه

**دارگردله-dâr-gerdele-** ده ازدهستان آختاچی بخش حومه شهرستان مهاباد

۳۵/۵ ک جنوب خاوری مهاباد - ۲۳ ک باختر شوسه بوکان  
میاندوآب

کوهستانی - معتدل مالاریائی - سکنه ۱۰۴ - سنی - کردی  
آب از چشمه - محصول غلات حبوبات توتون - شغل زراعت و گلهداری  
صنایع دستی جاجیم بافی - راه مارو

**دارمهگون-dârmegun-** ده ازدهستان منگور بخش حومه شهرستان مهاباد

۶۹ ک باختری مهاباد - ۱۸/۵ ک باختر شوسه مهاباد سردشت

کوهستانی - سردسیر سالم - سکنه ۱۵۵ - سنی - کردی .

آب از رودخانه بادین آباد و چشمه - محصول غلات توتون حبوبات  
شغل زراعت و گلهداری - صنایع دستی جاجیم بافی - راه مارو

**دارلک-dârlak-** ده ازدهستان شهر ویران بخش حومه شهرستان مهاباد .

۱۶/۵ ک شمال خاوری مهاباد - ۳ ک خاور شوسه مهاباد برضایه  
جلگه - معتدل مالاریائی - سکنه ۸۱۲ - سنی - کردی

آب از رودخانه مهاباد و چشمه - محصول غلات توتون حبوبات صیفی  
شغل زراعت و گلهداری - صنایع دستی گلیم بافی - راه مارو - دبستان دارد .

**داریان-dâriyân-** ده ازدهستان خامنه بخش شبستر شهرستان تبریز .

۷ ک شمال باختری شبستر - ۵ ک شوسه صوفیان شاهپور

کوهستانی - معتدل - سکنه ۳۰۸۸ - شیمه - ترکی

آب از چشمه - محصول غلات حبوبات - شغل زراعت و گلهداری - راه مارو  
**دش آتان-dâc-âtân-** ده ازدهستان سراجو بخش مرکزی

شهرستان مراغه .

۱۵/۵ ک جنوب خاوری مراغه - دره میرا ابرو مراغه بقره آغاج

کوهستانی - معتدل - سکنه ۹۰۰ - شیمه و علی الهی - ترکی

آب از رودخانه مردق - محصول غلات چغندر توتون کشمش بادام کرچک  
شغل زراعت - صنایع دستی کرباس و جاجیم بافی - راه او ابرو

**دش آتان** - ده ازدهستان عباسی بخش بستان آباد شهرستان تبریز  
۳۰ ک جنوب بستان آباد - ۱ ک بشوسه میانه تبریز

جلگه - سردسیر - سکنه ۲۴۵ - شیمه - ترکی

آب از چشمه - محصول غلات - شغل زراعت گلهداری - راه مارو

**دش آراسی(dâc-ârâsi)** (میان سنگ) - ده ازدهستان منجوان

بخش خداآفرین شهرستان تبریز

۲۶ ک جنوب باختری خداآفرین - ۳۰ ک شوسه اهر کلپیر

کوهستانی - گرمسیر مالاریائی - سکنه ۸۳ - علی الهی - ترکی

آب از چشمه - محصول غلات - شغل زراعت گلهداری - راه مارو

**دش آغل-dâc-aqel-** ده ازدهستان دول بخش حومه شهرستان رضایه

۳۹ ک جنوب خاوری رضایه - ۱ ک باختر شوسه مهاباد

دامنه - معتدل مالاریائی - سکنه ۳۱۰ - شیمه - ترکی

آب از چشمه و قنات - محصول غلات انگور توتون حبوبات - شغل  
زراعت و گلهداری - راه شوسه

**دش آغل** - ده ازدهستان بهی بخش بوکان شهرستان مهاباد .

۱۷ ک خاور بوکان - ۱۷ ک خاور شوسه بوکان بیاندوآب

کوهستانی - معتدل سالم - سکنه ۵۰ - سنی - کردی

آب از چشمه - محصول غلات توتون حبوبات - شغل زراعت و گلهداری  
راه مارو .

**دش آلتی-dâc-âlti-** ده ازدهستان قوریچای بخش قره آغاج شهرستان مراغه .

۳۵ ک شمال باختری قره آغاج - ۴ ک جنوب شوسه مراغه بیانه .

کوهستانی - معتدل - سکنه ۲۶۰ - شیمه - ترکی .

آب از درین سو - محصول غلات نخود - شغل زراعت - صنایع دستی  
جاجیم بافی - راه مارو .

**دش آلتی** - ده ازدهستان آجرلو بخش مرکزی شهرستان مراغه

۵۹ ک جنوب خاوری مراغه - ۱۲ ک شمال خاوری شوسه شاهین دژ  
بیاندوآب

دره - معتدل - سکنه ۱۵۷ - شیمه - ترکی

آب از چشمه سارها - محصول غلات بادام نخود بزرگ - شغل زراعت  
صنایع دستی جاجیم بافی - راه مارو

**دش باشی(dâc-bâci)** (سرسنگ) - ده جزء دهستان منجوان  
بخش خداآفرین شهرستان تبریز

۱۵ ک جنوب خداآفرین - ۲۰ ک شوسه اهر کلپیر

کوهستانی - معتدل - سکنه ۳۳۲ - مسیحی - کلدانی - ترکی

آب از چشمه - محصول غلات - شغل زراعت گلهداری - راه مارو .

**دش بلاغ-dâc-bolâq-** ده ازدهستان حومه بخش تکاب  
شهرستان مراغه

۸ ک باختر تکاب - ۶ ک جنوب باختری ارا ابرو تکاب به شاهین دژ

کوهستانی - معتدل - سکنه ۵۶۴ - سنی - کردی

آب از چشمه سارها - محصول غلات حبوبات کرچک - شغل زراعت  
و گلهداری - صنایع دستی گلیم بافی - راه مارو

**د اش بلاغ** - ده از دهستان چهار اویماق بخش قره آغاج شهرستان مراغه .

۶/۵ ک جنوب باختری قره آغاج - ۳۵ ک جنوب خاوری شوسه مراغه بیبانه .

کوهستانی - معتدل مالاریایی - سکنه ۴۴۵ - شیعه - ترکی

آب از چشمه سارها - محصول غلات نخود بزرگ - شغل زراعت صنایع دستی جاجیم بافی - راه مارو - دردمحل بفاصله ۱ ک بنام داش بلاغ بالا و بامین مشهور سکنه داش بلاغ پائین ۲۰۰ نفر میباشد

**د اش بلاغ** - ده از دهستان مرکزی بخش سراسکند شهرستان تبریز ۱۰ ک خاور سراسکند - ۱۰ ک شوسه سراسکند سیاه چمن

کوهستانی - معتدل - سکنه ۴۲۵ - شیعه - ترکی

آب از چشمه - محصول غلات حبوبات - شغل زراعت کله داری - راه مارو

**د اش بلاغ** - ده از دهستان اوج تپه بخش ترکمان شهرستان میانه ۲۲ ک جنوب خاوری ترکمان - ۲ ک ارا به رو بستان آباد میانه ۳ ک خط آهن میانه تبریز

کوهستانی - معتدل - سکنه ۳۱۴ - شیعه - ترکی

آب از چشمه - محصول غلات حبوبات - شغل زراعت کله داری - راه ارا به رو

**د اش بلاغ** - ده از دهستان گورایم بخش مرکزی شهرستان اردبیل

۴۰ ک جنوب اردبیل - ۳۲ ک شوسه اردبیل خلخال

کوهستانی - معتدل - سکنه ۳۰۹ - شیعه - ترکی

آب از چشمه - محصول غلات - شغل زراعت کله داری - راه مارو

**د اش بلاغ** - ده از دهستان قوریچای بخش قره آغاج شهرستان مراغه .

۲۱ ک شمال باختری قره آغاج - ۱۲ ک جنوب شوسه مراغه بیبانه

کوهستانی - معتدل - سکنه ۲۹۸ - شیعه - ترکی .

آب از چشمه سار - محصول غلات نخود بزرگ - شغل زراعت - صنایع دستی جاجیم بافی - راه مارو .

**د اش بلاغ** - ده از دهستان گاودول بخش مرکزی شهرستان مراغه

۳۰ ک جنوب مراغه - ۹ ک خاور شوسه مراغه به میان دو آب

دوه - معتدل مالاریایی - سکنه ۱۹۲ - شیعه - ترکی

آب از تنات - محصول غلات چغندر کشتش بادام نخود - شغل زراعت صنایع دستی جاجیم بافی - راه مارو

**د اش بلاغ** - ده جزء دهستان انکوت بخش گرمی شهرستان اردبیل

۱۶ ک باختر گرمی - در مسیر شوسه اردبیل گرمی

چلگه - گرمسیر - سکنه ۱۰۸ - شیعه - ترکی

آب از چشمه - محصول غلات حبوبات - شغل زراعت و کله داری راه شوسه

**د اش بلاغ** - ده از دهستان مشکین خاوری بخش مرکزی شهرستان

مشکین شهر (خیابو)

۲۷ ک جنوب مشکین شهر (خیابو) - ۱۷ ک شوسه خیابو اردبیل

چلگه - معتدل - سکنه ۹۹ - شیعه - ترکی .

آب از نهر و چشمه - محصول غلات حبوبات پنبه - شغل زراعت کله داری - راه مارو .

**د اش بلاغ** - ده از دهستان کاغذکنان بخش کاغذکنان شهرستان مرو آباد

۷/۵ ک خاوری آغ کند - ۲۴ ک شوسه میانه زنجان

کوهستانی - معتدل - سکنه ۸۱ - شیعه - ترکی

آب از چشمه - محصول غلات حبوبات سردختی - شغل زراعت کله داری صنایع دستی گلیم و جاجیم بافی - راه مارو .

**د اش بلاغ** - ده از دهستان اجارود بخش گرمی شهرستان اردبیل

۶ ک شمال باختری گرمی - در مسیر شوسه گرمی بیله سوار

کوهستانی - گرمسیر - سکنه ۵۲ - شیعه - ترکی

آب از چشمه - محصول غلات حبوبات - شغل زراعت کله داری - راه مارو

**د اش بلاغ** - ده از دهستان ورگهان بخش هوراند شهرستان اهر

۲۷ ک جنوب خاوری هوراند - ۱۱ ک شوسه اهر گلپیر

کوهستانی - معتدل - سکنه ۳۷ - شیعه - ترکی

آب از رود خانه کجرو دو چشمه - محصول غلات - شغل زراعت کله داری راه مارو

**د اش بلاغ حاجی لار** - dâc-bolâq-hâjilâr - ده از

دهستان قوریچای بخش قره آغاج شهرستان مراغه .

۲۲ ک شمال باختری قره آغاج - ۱۱ ک جنوب شوسه مراغه بیبانه

کوهستانی - معتدل - سکنه ۲۹۵ - شیعه - ترکی

آب از چشمه - محصول غلات نخود بزرگ - شغل زراعت - صنایع دستی جاجیم بافی - راه مارو .

**د اش بلاغ کنندی** - dâc-bolâq-kandi - ده از دهستان

انکوت بخش گرمی شهرستان اردبیل

۳۵ ک جنوب باختری گرمی - ۱۵ ک شوسه گرمی اردبیل

کوهستانی - گرمسیر - سکنه ۵۵ - شیعه - ترکی

آب از چشمه - محصول غلات حبوبات - شغل زراعت کله داری - راه مارو

**د اش بلاغ مطلب** - dâc-bolâq-motalleb - ده از

دهستان اجارود بخش گرمی شهرستان اردبیل

۵ ک شمال گرمی - در مسیر شوسه بیله سوار اصلاندوز

کوهستانی - گرمسیر - سکنه ۸۵ - شیعه - ترکی

آب از چشمه - محصول غلات حبوبات - شغل زراعت کله داری - راه مارو

**د اش بلاغ مغار** - dâc-bolâq-moqâr - ده از دهستان ورگهان

بخش هوراند شهرستان اهر

۲۷ ک جنوب هوراند - ۱۰/۵ ک شوسه اهر گلپیر

کوهستانی - معتدل - سکنه ۵۲ - شیعه - ترکی

۱۱ از چشمه - محصول غلات حبوبات و انگور - شغل زراعت گله داری  
راه مارو

**دش بلاغ نو یروان** - **dâc-bolâq-nueirvân** - ده از  
دهستان انگوت بخش گرمی شهرستان اردبیل  
۳۷ ک جنوب باختری گرمی - ۱۵ ک شوسه گرمی اردبیل  
کوهستانی - گرمسیر - سکنه ۶۰ - شیعه - ترکی

آب از چشمه - محصول غلات حبوبات - شغل زراعت گله داری  
راه مارو

**دش پاسک** - **dâc-pasak** - ده از دهستان فرورق بخش حومه  
شهرستان خوی

۲۱ ک شمال باختری خوی - ۷ ک جنوب باختری شوسه خوی بسیه چشمه  
دره - معتدل مالاریائی - سکنه ۵۲ - شیعه - ترکی  
آب از رودالند و چشمه - محصول غلات کرچک - شغل زراعت گله داری  
راه مارو

**دش تپه** - **dâc-tape** - ده از دهستان مرحت آباد بخش میانندوآب  
شهرستان مراغه

۱۹ ک شمال باختری میانندوآب - ۱۲ ک شمال شوسه میانندوآب بمهاباد  
جلگه - معتدل مالاریائی - سکنه ۳۴۱ - شیعه - ترکی  
آب از سیبب رود - محصول غلات چغندر - شغل زراعت - صنایع دستی  
گلیم بافی - راه مارو

**دش تیمور** - **dâc-teymur** - ده از دهستان شهر ویران بخش  
حومه شهرستان مهاباد

۳ ک باختر مهاباد - ۲ ک باختر شوسه مهاباد سردشت  
دره - معتدل مالاریائی - سکنه ۱۸۲ - سنی - کردی  
آب از رودخانه مهاباد و چشمه - محصول غلات توتون حبوبات - شغل  
زراعت گله داری - صنایع دستی جاجیم بافی - راه مارو  
(این ده را داش دمیر نیز میگویند)

**دش تیمور کهنه** - **dâc-teymur-kohne** - ده از دهستان  
شهر ویران بخش حومه شهرستان مهاباد

۵/۵ ک باختر مهاباد - ۳ ک باختر شوسه مهاباد سردشت  
دره - معتدل مالاریائی - سکنه ۱۵۲ - سنی - کردی  
آب از رودخانه مهاباد - محصول غلات توتون - شغل زراعت گله داری  
صنایع دستی جاجیم بافی - راه مارو

**دش دی** - **dâc-debi** - ده از دهستان منان بخش گرمی شهرستان  
اردبیل

۱۰ ک جنوب گرمی - ۱۰ ک شوسه گرمی بیله سوار  
جلگه - گرمسیر - سکنه ۱۴۵ - شیعه - ترکی  
آب از چشمه - محصول غلات حبوبات - شغل زراعت گله داری - راه مارو  
**دش دمیر** - **bâc-damir** - بداش تیمور مراجعه شود

**دش فیشل** - **dâc-fical** - ده از دهستان به به بیگ بخش سیه چشمه  
شهرستان ماکو

۳۰ ک شمال خاوری سیه چشمه - ۸ ک شمال خاوری ارا به رو آغ داش  
کوهستانی - سردسیر سالم - سکنه ۲۲۵ - شیعه - ترکی  
آب از چشمه - محصول غلات - شغل زراعت و گلهداری - صنایع دستی  
جاجیم بافی - راه مارو

**دش قابو** - **dâc-qâpu** - ده از دهستان انگوت بخش گرمی  
شهرستان اردبیل

۴۲ ک شمال باختری گرمی - ۳۰ ک شوسه گرمی اردبیل  
جلگه و دشت - گرمسیر - سکنه ۸۳ - شیعه - ترکی  
آب از چشمه و رود در آورد - محصول غلات حبوبات - شغل زراعت گله داری  
راه مارو

**دش قاپی (دش قاپلو)** - **dâc-qâpi** - ده جزء دهستان ورگهان بخش  
هورانده شهرستان اهر

۱۱ ک جنوب خاوری هورانده - ۲۱ ک شوسه اهر کلیبر  
کوهستانی - معتدل مایل بگرمی - مالاریائی - سکنه ۸۸ - شیعه - ترکی  
آب از رودخانه قره سو و چشمه - محصول غلات و برنج و پنبه سردوختی  
شغل زراعت و گلهداری - صنایع دستی فرش و گلیم بافی - راه مارو  
محل سکنی ایل حسینکلو

**دش کسن** - **dâc-kasan** - ده جزء دهستان اوزومدل بخش ورزقان  
شهرستان اهر

۱۲ ک باختری ورزقان - ۳ ک شوسه تبریز باهر  
کوهستانی - معتدل - سکنه ۴۱۶ - شیعه - ترکی  
آب از چشمه و رودخانه اهرچای - محصول غلات و حبوبات و سیبزمینی و  
بستان - شغل زراعت و گلهداری - صنایع دستی فرش و گلیم بافی  
راه مارو

**دش کسن** - ده از دهستان قره لر بخش میانندوآب شهرستان مراغه  
۹ ک جنوب خاوری میانندوآب - ۳ ک باختر شوسه شاهین دژ میانندوآب

جلگه - معتدل مالاریائی - سکنه ۳۸۳ - شیعه - ترکی  
آب از زربنه رود - محصول غلات توتون حبوبات کرچک بادام - شغل زراعت  
و گلهداری - صنایع دستی جاجیم بافی - راه مارو

**دش کسن** - ده از دهستان مشکین خاوری بخش مرکزی شهرستان  
مشکین شهر (خیابان)

۱۶ ک جنوب خاوری مشکین شهر - ۱۵ ک شوسه مشکین شهر اردبیل  
جلگه - معتدل - سکنه ۲۴۲ - شیعه - ترکی  
آب از چشمه و رود اناوچایی - محصول غلات و حبوبات - شغل زراعت  
راه مارو

**دش کسن** - ده جزء دهستان شیرامین بخش دهخوارقان شهرستان تبریز  
۱۵ ک جنوب باختری بخش - ۱ ک شوسه مراغه اسکو

جلگه - معتدل - سکنه ۱۵۱ - شیعه - ترکی

۱۶ آب از چشمه - محصول غلات بادام - کنجد - شغل زراعت و گله داری  
راه مارو .

**داشکسن** - ده از بخش مرکزی شهرستان میانه .

۷۴ ک باختر میانه - در مسیر شوسه میانه بهستان آباد

کوهستانی - معتدل - سکنه ۹۱ - شیعه - ترکی .

آب از چشمه - محصول غلات و حبوبات - شغل زراعت و گله داری  
راه مارو

**داشکسن** - ده از دهستان به به جیک بخش سیه چشمه شهرستان ماکو .

۲۸ ک خاور سیه چشمه - ۱۵ / ک شمال شوسه سیه چشمه به  
قره ضیاء الدین .

چلگه - معتدل سالم - سکنه ۲۶۱ - شیعه - ترکی .

آب از چشمه - محصول غلات - شغل زراعت و گله داری - صنایع دستی  
جاجیم بافی - راه شوسه .

**داشکسن** - ده از دهستان چهار اویاق بخش قره آغاج شهرستان  
مراغه .

۱۷ ک جنوب خاوری قره آغاج - ۵۰ ک جنوب شوسه مراغه بیاه .

کوهستانی - معتدل - سکنه ۵۶ - شیعه - ترکی .

آب از چشمه سار - محصول غلات نخود بزرگ - شغل زراعت - صنایع  
دستی جاجیم بافی - راه مارو .

**داش کند** - *dâc-kand* - ده از دهستان آختاچی بوکان بخش  
بوکان شهرستان مهاباد .

۱۴ ک شمال بوکان - در مسیر شوسه بوکان بیاندو آب

چلگه - معتدل ماریامی - سکنه ۳۳۰ - سنی - کردی .

آب از سیمین رود - محصول غلات توتون چندر حبوبات - شغل زراعت  
و گله داری - صنایع دستی جاجیم بافی - راه شوسه

**داشلوجه** - *dâc-luje* - ده جزء دهستان حومه بخش مرکزی  
شهرستان اهر

۱۲/۵ ک جنوب خاوری اهر - ۶/۵ ک شوسه اهر خیاو

کوهستانی - معتدل - سکنه ۳۸۹ - شیعه - ترکی

آب از چشمه - محصول غلات و حبوبات و سر درختی - شغل زراعت و  
گله داری - صنایع دستی گلیم بافی - راه مارو

**داشلوجه** - ده از بخش نمین شهرستان اردبیل

۲۱ ک شمال اردبیل - نیم ک شوسه گرمی اردبیل

چلگه - معتدل - سکنه ۱۴۲ - شیعه - ترکی

آب از چشمه - محصول غلات و حبوبات - شغل زراعت و گله داری  
راه مارو

**داشلی بلاغ** - *dâcli-bolâq* - ده از دهستان به به جیک بخش  
سیه چشمه شهرستان ماکو .

۲۳/۵ ک جنوب خاوری سیه چشمه - ۱ ک جنوب شوسه سیه چشمه بقره  
ضیاء الدین .

کوهستانی - معتدل سالم - سکنه ۶۰ - شیعه - ترکی .

آب چشمه - محصول غلات - شغل زراعت و گله داری - صنایع دستی  
جاجیم بافی - راه اراپه رو

**داغ کندی** - *dâq-kandi* - ده از دهستان خروسلو بخش  
گرمی شهرستان اردبیل

۲۷ ک جنوب باختری گرمی - ۵ ک شوسه گرمی اردبیل

چلگه - گرمسیر - سکنه ۴۰ - شیعه - ترکی

آب از چشمه - محصول غلات - شغل زراعت - راه مارو

**دامد اباجا** - *dâmdâ-bâjâ* - ده از دهستان قلعه برزند بخش  
گرمی شهرستان اردبیل

۱۸ ک باختر گرمی - در مسیر شوسه گرمی اردبیل

چلگه ودشت - گرمسیر - سکنه ۱۶۵ - شیعه - ترکی

آب از چشمه - محصول غلات حبوبات - شغل زراعت گله داری - راه شوسه

**دامد اما** - *dâmdâmâ* - ده از دهستان چاپپاره بخش قره ضیا  
الدین شهرستان خوی .

۸ ک شمال خاوری قره ضیاء الدین - ۴ ک خاور شوسه قره ضیاء الدین  
به ماکو .

دامنه - معتدل مالاریامی - سکنه ۸۶ - شیعه - ترکی

آب از قنات - محصول غلات - شغل زراعت و گله داری - صنایع دستی  
جاجیم بافی - راه مارو .

**دامد امار** - *dâmdâmâr* - ده از دهستان اند بخش حومه  
شهرستان خوی .

۵۹ ک شمال باختری خوی - در مسیر جنوبی راه اراپه رو ملحلی به  
زور آباد .

دره و کوهستانی - سردسیر سالم - سکنه ۳۰ - سنی - کردی .

آب از دره ملحلی - محصول غلات - شغل زراعت و گله داری - صنایع  
دستی جاجیم بافی - راه اراپه رو

(این ده رانمه شلتی نیز میگویند)

**دامن آباد** - *dâman-âbâd* - ده جزء دهستان حومه بخش مرکزی  
شهرستان اهر

۲۱ ک باختر اهر - ۱ ک شوسه تبریز اهر

کوهستانی - معتدل - سکنه ۳۸۶ - شیعه - ترکی

آب از چشمه - محصول غلات و حبوبات - شغل زراعت و گله داری  
صنایع دستی گلیم بافی - راه مارو

**دامنجان** - *dâmanjân* - ده از دهستان هریس بخش مرکزی  
شهرستان سراب

۲۲ ک جنوب باختری سراب - ۱۰ ک شوسه سراب تبریز

چلگه - معتدل - سکنه ۸۸۸ - شیعه - ترکی

آب از نهروچاه - محصول غلات بزرگ - شغل زراعت گله داری  
راه مارو

**دانالو-dânalu** - ده از دهستان دیزجرود بخش عجب شیر شهرستان مراغه .

۵ك شمال باختری عجب شیر - ۱/۵ك جنوب شوسه بندر دانالو پراغه .

جلگه - گرمسیرمالاریائی - سکنه ۷۹۷ - شیعه - ترکی .

آباز قلمه جای وچاه - محصول غلات بادام - شغل زراعت - راه مالرو - ۲ك خاورقریه يك بندرکشتی رانی بنام بندردانالو میباشد بوسیله کشتی به رضاییه و شرفخانه مربوطه است .

**دازالو** - ده از دهستان قلمه دره سی بخش حومه شهرستان ماکو .

۷ك شمال خاوری ماکو - راه شوسه دارد .

دره - معتدل مالاریائی - سکنه ۵۸۴ - شیعه - ترکی .

آباز رودخانه ساری سو - محصول غلات حبوبات بزرگ - شغل زراعت و گلهداری - صنایع دستی جاجیم جوراب بافی - راه شوسه .

(در دو محل نزدیک هم بنام دانالوی بزرگ و کوچک مشهور می باشد)

**دانباران (دانبران)-dānbārān** - ده جزء دهستان ابرغان بخش مرکزی شهرستان سراب .

۲۹ك جنوب باختری سراب - ۵ك شوسه سراب تبریز .

جلگه - معتدل - سکنه ۱۳۱۳ - شیعه - ترکی .

آباز چاه - محصول غلات حبوبات - شغل زراعت گلهداری - راه مالرو .

**دانتاران-dānqārān** - ده از دهستان چهاراریماق بخش قره آغاج شهرستان مراغه .

۳۷ك شمال خاوری قره آغاج - ۱ك جنوب شوسه مراغه بیانه .

کوهستانی - معتدل - سکنه ۵۹ - شیعه - ترکی .

آباز چشمه سارها - محصول غلات نخود بزرگ - شغل زراعت - صنایع دستی جاجیم بافی - راه مالرو .

**دانتارالو-dānqarālu** - ده از دهستان نازلو بخش حومه شهرستان رضاییه .

۱۹/۵ك شمال خاوری رضاییه - ۵/۵ك خاور شوسه رضاییه بشاهپور جلگه - معتدل مالاریائی - سکنه ۱۲۰ - شیعه - ترکی .

آباز نازلوچای - محصول غلات چغندر توتون حبوبات کشمش صیفی شغل زراعت - راه اراپه رو .

**دانه بلاغ-dāne-bolâq** - ده از دهستان به به بیله بخش سیه چشمه شهرستان ماکو .

۳۶ك جنوب خاوری سیه چشمه - ۱ك شمال شوسه سیه چشمه بقره ضیاء الدین .

دامنه - سردسیر سالم - سکنه ۷۰ - شیعه - ترکی .

آباز چشمه - محصول غلات - شغل زراعت و گلهداری - صنایع دستی جاجیم بافی - راه اراپه رو .

**داودآباد-dāvīd-âbād** - ده از دهستان منگور بخش حومه شهرستان مها باد .

۶۶ك جنوب باختری مها باد - ۱۹ك باختر شوسه مها باد به سردشت .

کوهستانی - سردسیر سالم - سکنه ۱۲۳ - سنی - کردی .

آباز رودخانه بادین آباد و چشمه - محصول غلات توتون حبوبات شغل زراعت و گلهداری - صنایع دستی جاجیم بافی - راه مالرو .

**داودخانه-dāvud-xāne** - ده از دهستان کیوی بخش سنجید شهرستان هروآباد .

۱ك باختر کیوی - ۶ك شوسه هروآباد میانه .

کوهستانی - معتدل - سکنه ۱۳۷ - شیعه - ترکی .

آباز چشمه - محصول غلات حبوبات - شغل زراعت گلهداری - صنایع دستی فرش بافی - راه مالرو - محل سکنی ایل شاطرانلو .

**داودلو-dāvudlu** - ده جزء دهستان گرمادوز بخش کلیبر شهرستان اهر .

۲۷ك شمال خاوری کلیبر - ۲۷ك شوسه اهر کلیبر .

کوهستانی - معتدل - سکنه ۱۳۱ - شیعه - ترکی .

آباز دورشته چشمه - محصول غلات - شغل زراعت و گلهداری - راه مالرو .

**داودلو** - ده از دهستان چهار دولی بخش مرکزی شهرستان مراغه .

۷۷ك جنوب خاوری مراغه - ۱۴ك خاور شوسه شاهین دژ بیانه و آب کوهستانی - معتدل - سکنه ۷۱ - شیعه - ترکی .

آباز چشمه - محصول غلات نخود کرجاه - شغل زراعت - صنایع دستی جاجیم بافی - راه مالرو . - در دو محل بفاصله دو کیلومتر بنام داودلو بالا و پایین مشهور سکنه داودلو پایین ۴۰ نفر میباشد .

**داوند-dāvand** - ده جزء دهستان گرم بخش ترک شهرستان میانه .

۲۱ك شمال خاوری بخش - ۱۴ك شوسه خلخال میانه .

کوهستانی - معتدل - سکنه ۳۷۳ - شیعه - ترکی .

آباز چشمه - محصول غلات عدس - شغل زراعت گلهداری - راه مالرو

**دایلار-dāylār** - ده جزء دهستان حومه بخش مرکزی شهرستان اهر

۱۳ك باختر اهر - ۲ك شوسه تبریز اهر .

کوهستانی - معتدل - سکنه ۳۸۶ - شیعه - ترکی .

آباز چشمه - محصول غلات - شغل زراعت و گلهداری - صنایع دستی گلیم بافی - راه مالرو .

**دایلاق-dāylâq** - ده از دهستان نازلو بخش حومه شهرستان رضاییه .

۹/۵ك شمال خاوری رضاییه ۳/۵ك خاور شوسه رضاییه بهاباد .

جلگه - معتدل مالاریائی - سکنه ۹۹ - شیعه - ترکی .

آباز قنات چشمه - محصول غلات چغندر توتون کشمش حبوبات شغل زراعت - راه اراپه رو .

**دایلان کندی-dāylân-kandi** - ده از دهستان چای باسار بخش بلدشت شهرستان ماکو .

۴/۵ ك جنوب باختری پلدشت - ۵/۵ ك جنوب شوسه پلدشت بیاكو.  
جلگه شزار - گرمسیر مالاریائی - سکنه ۲۰ - شیعه - ترکی.

آب از رودخانه زنگبار - محصول غلات - شغل زراعت و گله داری  
صنایع دستی جاجیم بافی - راه مالرو.

( قشلاق ایل جلالی است )

**دایمق - dāymamaq** - ده جزه دهستان حسن آباد بخش کلپیر  
شهرستان اهر .

۳۸/۵ ك جنوب باختری کلپیر - ۱۳/۵ ك ارا به رو تبریز به اهر .  
کوهستانی - معتدل - سکنه ۳۲۳ - شیعه - ترکی.

آب از دو رشته چشمه - محصول غلات حبوبات - شغل زراعت و  
گله داری - صنایع دستی گلیم بافی - راه مالرو.

**دایمو - dāymu** - ده از دهستان شهروربان بخش حومه شهرستان  
مهاباد .

۱۶ ك شمال باختری مهاباد - ۱۶ ك باختر شوسه مهاباد برضاییه  
دوره - معتدل مالاریائی - سکنه ۲۰۸ - سنی - کروی.

آب از چشمه - محصول غلات توتون حبوبات - شغل زراعت گله داری  
صنایع دستی جاجیم بافی - راه مالرو.

**دایو - dāyu** - ده از دهستان خورش رستم بخش شاهرود شهرستان  
هرآباد .

۷ ك باختری هنجین - ۲۵/۵ ك شوسه هرآباد میانه  
کوهستانی - معتدل - سکنه ۱۶۳ - شیعه - ترکی.

آب از چشمه - محصول غلات سردرختی - شغل زراعت گله داری  
صنایع دستی جاجیم بافی - راه مالرو

**دبردان - daberdân** - ده از دهستان چهاراویماق بخش قره آغاج  
شهرستان مراغه .

۳ ك جنوب قره آغاج - ۳۳ ك جنوب شوسه مراغه بیبانه .  
کوهستانی - معتدل مالاریائی - سکنه ۳۷۹ - شیعه - ترکی

آب از چشمه سارها - محصول غلات نخود بزرگ زردآلو - شغل زراعت  
صنایع دستی جاجیم بافی - راه مالرو - در دو محل بفاصله ۷ کیلو  
متر بنام دبردان بالا و پاتین مشهور سکنه دبردان پاتین ۴۵ نفر میباشد

**دبکلو - debaklu** - ده از دهستان اوزومدل بخش ورزقان  
شهرستان اهر .

۱۴/۵ ك جنوب ورزقان - ۱۳ ك ارا به رو تبریز باهر .  
کوهستانی - معتدل - سکنه ۳۷۰ - شیعه - ترکی.

آب از چشمه - محصول غلات - شغل زراعت گله داری - صنایع دستی  
گلیم بافی - راه مالرو.

**دبکلو** - ده از دهستان آتش بیگ بخش سراسکند شهرستان تبریز  
۲۱ ك شمال باختری سراسکند - ۱۰ ك شوسه تبریز میانه

کوهستانی - معتدل - سکنه ۲۳۵ - شیعه - ترکی  
آب از چشمه - محصول غلات حبوبات پنبه - شغل زراعت گله داری  
راه مالرو.

**دبکلو** - ده از دهستان مشکین باختری بخش مرکزی شهرستان  
مشکین شهر (خیابان)

۱۸ ك جنوب باختری خیابو - ۶ ك شوسه خیابو اهر  
جلگه - معتدل - سکنه ۲۳۳ - شیعه - ترکی

آب از مشکین چای و بیگلوسومی (یارلقان) - محصول غلات حبوبات  
شغل زراعت گله داری - راه مالرو.

**دبکلو** - ده از دهستان آغمیون بخش مرکزی شهرستان سراب

۲۲ ك شمال خاوری سراب - ۹ ك شوسه سراب اردبیل  
کوهستانی - معتدل - سکنه ۸۲ - شیعه - ترکی

آب از نهر و چشمه - محصول غلات حبوبات - شغل زراعت گله داری  
راه مالرو.

**دبکلوی آب گرم - debakluy-âb-garm** - ده از دهستان  
چهار اویماق بخش قره آغاج شهرستان مراغه .

۲۱ ك جنوب باختری قره آغاج - ۱۵ ك شمال خاوری راه ارا به رو  
شاهین دژ به تکاب

کوهستانی - معتدل - سکنه ۳۴ - شیعه - ترکی  
آب از چشمه - محصول غلات بزرگ - شغل زراعت - صنایع دستی  
جاجیم بافی - راه مالرو.

**ده بیگلوی - dade-beyglu** - ده از دهستان مشکین خاوری  
بخش مرکزی شهرستان خیابو .

۲۸ ك شمال خاوری خیابو - ۵ ك شوسه اردبیل خیابو  
جلگه - معتدل - سکنه ۵۴۵ - شیعه - ترکی .

آب از قره سو - محصول غلات حبوبات پنبه برنج - شغل زراعت  
گله داری - راه مالرو.

**ده سقی - dade-saqqi** - ده از دهستان نازلو بخش حومه شهرستان  
رضاییه .

۴/۵ ك شمال خاوری رضاییه - ۲/۵ ك خاور راه ارا به رو آده برضاییه  
جلگه - معتدل مالاریائی - سکنه ۵۹ - شیعه - ترکی

آب از قنات و شهرچای - محصول غلات توتون حبوبات گشمش چغندر  
شغل زراعت - راه ارا به رو

**دراب - derâb** - ده از دهستان آغمیون بخش مرکزی شهرستان  
سراب

۱۸ ك شمال خاوری سراب - ۴ ك بشوسه سراب اردبیل  
جلگه - معتدل - سکنه ۶۹۳ - شیعه - ترکی

آب از چشمه و رودخانه - محصول غلات حبوبات - شغل زراعت - راه مالرو  
**درآباد - dor-âbâd** - ده از دهستان ایردموسی بخش مرکزی

شهرستان اردبیل

۱۸ ك باختر اردبیل - ۱۰ ك شوسه اردبیل تبریز.  
کوهستانی - معتدل - سکنه ۱۱۶۸ - شیعه - ترکی

آب از رود آغ امام - محصول غلات حبوبات - شغل زراعت گله داری  
راه مالرو



**دراج-dorrâj** - ده از دهستان توریچای بخش قره آغاج شهرستان مراغه

۲۹ ک شمال باختری قره آغاج - ۵ ک جنوب شوسه مراغه بمیانہ. کوهستانی - معتدل - سکنه ۴۸۰ - شیعه - ترکی.

آب از چشمه سارها - محصول غلات نخود بزرگ - شغل زراعت - صنایع دستی جاجیم بافی - راه مارو - در دوجمل بافاصله ۲ کیلومتر بنام دراج بالا و پائین مشهور و سکنه دراج پائین ۱۸۵ نفر میباشد ( به این قریه هاتراش هم میگویند )

**دراغ-dorâq** - ده از دهستان بهی بخش بوکان شهرستان مهاباد ۱۳ ک خاور بوکان - ۱۳ ک خاور شوسه بوکان به میان دو آب کوهستانی - معتدل سالم - سکنه ۶۴ - صنی - کردی

آب از زربینه رود - محصول غلات چندر توتون حبوبات - شغل زراعت گله داری - صنایع دستی جاجیم بافی - راه مارو **در بارود-darbârud** - ده از دهستان بار اندوز چای بخش حومه شهرستان رضاییه .

۲۳ ک جنوب خاوری رضاییه - ۳ ک شمال خاوری شوسه رضاییه به مهاباد جلگه - معتدل - سکنه ۳۴۰ - شیعه و ارمنی - ترکی و کلدانی آب از بار اندوز چای - محصول غلات انگور توتون چندر حبوبات برنج شغل زراعت - راه اراپه رو - دبستان دارد

**در بند-darband** - ده از دهستان آتش بیگ، بخش سراسکند شهرستان تبریز

۲۵ ک باختر سراسکند - ۱۰ ک خط آهن میانہ مراغه کوهستانی - معتدل - سکنه ۳۶۲ - شیعه - ترکی آب از چشمه ورود - محصول غلات حبوبات پنبه - شغل زراعت گله داری و راه مارو

**در بند** - ده از دهستان حومه بخش سلدوز شهرستان رضاییه ۱۳ ک شمال باختری نقده - ۵/۵ ک جنوب شوسه اشنویه به نقده دامنه - سردسیر سالم - سکنه ۲۸۲ - سنی - کردی آب از رود گدار - محصول غلات چندر توتون حبوبات - شغل زراعت گله داری - صنایع دستی جاجیم بافی - راه مارو **در بند** - ده از دهستان دشت بخش سلوانا شهرستان رضاییه .

۱۰/۵ ک شمال باختری سلوانا - ۶ ک شمال راه اراپه و جرمی بدکار رضاییه .

دره - سردسیر سالم - سکنه ۱۹۰ - سنی - کردی آب از چشمه - محصول غلات توتون - شغل زراعت گله داری - صنایع

دستی جاجیم بافی - راه مارو - پاسگاه ژاندارمری دارد

**در بند** - ده از دهستان گورگ، بخش حومه شهرستان مهاباد ۵ ک جنوب مهاباد - ۴ ک جنوب خاوری شوسه مهاباد به سردشت کوهستانی - سردسیر سالم - سکنه ۱۰۲ - سنی - کردی

آب از رودخانه جمالی - محصول غلات توتون حبوبات - شغل زراعت

گله داری - صنایع دستی جاجیم بافی - راه مارو .

**در بند** - ده از دهستان دول بخش حومه شهرستان رضاییه

۵ ک جنوب خاوری رضاییه - ۶ ک جنوب باختری شوسه رضاییه به مهاباد دره - سردسیر سالم - سکنه ۶۰ - سنی - کردی

آب از چشمه - محصول غلات توتون - شغل زراعت گله داری - صنایع دستی جاجیم بافی - راه مارو .

**در بند** - ده از دهستان سراجو بخش مرکزی شهرستان مراغه

۴ ک جنوب خاوری مراغه - ۱ ک باختر راه اراپه و مراغه بقره آغاج دره - معتدل - سکنه ۴۵ - شیعه - ترکی

آب از رودخانه مردق - محصول غلات کرچک نخود - شغل زراعت - صنایع دستی جاجیم بافی - راه مارو .

**در جللی-darajali** - ده از دهستان ره مال بخش حومه شهرستان خوی ۱۲/۵ ک جنوب باختری خوی - ۳/۵ ک باختر شوسه خوی بشاهپور

جلگه - معتدل مالاریائی - سکنه ۹۶۰ - شیعه - ترکی . آب از رود قطور - محصول غلات حبوبات کدو کرچک - شغل زراعت راه مارو .

**در زلی-darzelu** - ده از دهستان بهی بخش بوکان شهرستان مهاباد .

۲۰ ک جنوب خاوری بوکان - ۱۲/۵ ک خاور شوسه بوکان به سقز کوهستانی - معتدل مالاریائی - سکنه ۴۵۹ - سنی - کردی .

آب از زربینه رود - محصول غلات چندر توتون حبوبات - شغل زراعت و گله داری - صنایع دستی جاجیم بافی - راه مارو .

**در زم-darazam** - ده از دهستان روضه چای بخش حومه شهرستان رضاییه .

۱ ک شمال باختری رضاییه - ۱ ک شمال راه اراپه و رضاییه بیوانا جلگه - معتدل مالاریائی - سکنه ۱۵۰ - شیعه - ترکی

آب از روضه چای - محصول غلات توتون حبوبات انگور - شغل زراعت راه مارو .

**در زه کنان-darze-konân** - ده از دهستان حومه بخش شاهپور شهرستان خوی .

۵/۵ ک جنوب خاوری شاهپور - ۳/۵ ک باختر شوسه شاهپور به رضاییه .

جلگه - معتدل مالاریائی - سکنه ۲۱۷ - شیعه - ترکی .

آب از رودخانه زولا - محصول غلات حبوبات بزرگ - شغل زراعت صنایع دستی جاجیم بافی .

راه اراپه رو . **در زی ولی-darzi-veli** - ده جزء دهستان گرمادوز بخش کلپیر شهرستان اهر .

۳۹ ک شمال خاوری کلپیر - ۳۹ ک شوسه اهر کلپیر . کوهستانی - معتدل مایل بگرمی مالاریائی - سکنه ۱۵ - شیعه - ترکی

آب از در رشته چشمه - محصول غلات - شغل زراعت گله داری - راه مارو

**دریش - deric** - ده از دهستان حومه بخش شاهپور شهرستان خوی  
۷/۵ ک جنوب خاوری شاهپور - ۱/۵ ک باختر شوسه شاهپور برضایه  
جلگه - معتدل مالاریائی - سکنه ۲۳۵ - شیعه - ترکی.

آب از رود زولا و قره سو - محصول غلات حبوبات - شغل زراعت و  
کله داری - صنایع دستی جاجیم بافی - راه شوسه - از شوسه شاهپور  
برضایه میتوان اتومبیل برد .

**درق - daraq** - ده از حومه بخش مرکزی زنوز شهرستان مرند  
۱۹ ک شمال خاوری مرند - ۲ ک شوسه و خط آهن مرند جلغا  
کوهستانی - سردسیر - سکنه ۲۰۷ - شیعه - ترکی.

آب از چشمه - محصول غلات حبوبات سردرختی - شغل زراعت کله داری  
راه ارا به رو .

**درگاه قلی - dargâh-qoli** - ده از دهستان قلعه درسی بخش  
حومه شهرستان ماکو .

۶/۵ ک جنوب ماکو - ۵/۵ ک جنوب باختری شوسه ماکو بقرزل داغ .  
کوهستانی - معتدل مالاریائی - سکنه ۶۸ - شیعه - ترکی.

آب از چشمه - محصول غلات حبوبات - شغل زراعت و کله داری  
صنایع دستی جاجیم بافی - راه مالرو .

**درگاهلو - dargâhlu** - ده از دهستان انکوت بخش گرمی  
شهرستان اردبیل .

۳۰ ک شمال باختری گرمی - ۱۵ ک شوسه بیلده سوار گرمی  
کوهستانی - گرمسیر - سکنه ۸۳ - شیعه - ترکی

آب از چشمه - محصول غلات حبوبات - شغل زراعت کله داری - راه  
مالرو .

**درمان - darmân** - ده از دهستان آختاچی بخش حومه شهرستان  
مهاباد .

۱ ک خاور مهاباد - ۱۳ ک خاور شوسه مهاباد بمیانندو آب  
کوهستانی - معتدل مالاریائی - سکنه ۲۶۵ - سنی - کردی .

آب از چشمه - محصول غلات توتون چمندر حبوبات - شغل زراعت و  
کله داری - صنایع دستی جاجیم بافی - راه مالرو .

**درمان آباد - darmân-âbâd** - ده از دهستان بریاجی بخش  
سردشت شهرستان مهاباد .

۸ ک جنوب باختری سردشت - ۶/۵ ک جنوب شوسه سردشت به مهاباد .  
کوهستانی و جنگلی - معتدل سالم - سکنه ۲۵۵ - سنی - کردی

آب از رودخانه سردشت - محصول غلات توتون کتیرا مازوج - شغل  
زراعت و کله داری - صنایع دستی جاجیم بافی - راه مالرو .

در دم محل نزدیک بهم بنام درمان آباد بالا و پامینت مشهورند .  
**درمانلو - darmânlu** - ده جزء دهستان اجارود بخش گرمی  
شهرستان اردبیل .

۱۶ ک خاور گرمی - ۶ ک شوسه اردبیل و گرمی .  
جلگه - گرمسیر - سکنه ۱۴۶ - شیعه - ترکی .

آب از چشمه - محصول غلات حبوبات - شغل زراعت کله داری  
**درو - derow** - ده جزء دهستان شاه رود بخش شاه رود شهرستان  
هرو آباد .

۲۷/۵ ک شمال خاوری هسچین - ۲۱ ک شوسه هرو آباد میانه  
کوهستانی - معتدل - سکنه ۱۲۷۶ - شیعه - تاجیک ترکی .

آب از سه رشته چشمه - محصول غلات سردرختی .

شغل زراعت کله داری - صنایع دستی کلیم و جاجیم بافی - راه مالرو  
دبستان داود .

**درو** - ده از دهستان گردیان بخش شاهپور شهرستان خوی .

۲۶/۵ ک جنوب باختری شاهپور - ۵/۵ ک جنوب راه ارا به رو چهریق  
سینه کوه - سردسیر سالم - سکنه ۵۴ - سنی - کردی .

آب از چشمه - محصول غلات - شغل زراعت و کله داری - صنایع دستی  
جاجیم بافی - راه مالرو - ۱/۵ ک جنوب خاوری قریه امامزاده دارد  
( این ده راداراب نیز میگویند ) .

**درویشان - darvicân** - ده از دهستان ایل تیمور بخش حومه  
شهرستان مهاباد .

۵/۵ ک جنوب خاوری مهاباد - ۲۳ ک خاور شوسه مهاباد بسردشت  
جلگه - معتدل مالاریائی - سکنه ۳۷۹ - سنی - کردی .

آب از سیمین رود - محصول غلات توتون چمندر حبوبات - شغل زراعت  
کله داری - صنایع دستی جاجیم بافی - راه مالرو .

**درویش بقال - darvic-baqqâl** - ده از دهستان سیس بخش  
شستر شهرستان تبریز .

۱۴ ک جنوب خاوری شبستر - ۴ ک شوسه صوفیان شاهپور - ۱ ک خط  
آهن جلغا .

جلگه - معتدل - سکنه ۳۹۰ - شیعه - ترکی .

آب از چشمه - محصول غلات حبوبات - شغل زراعت کله داری - راه مالرو  
**درویش رش - darvic-rac** - ده از دهستان حومه بخش  
تکاب شهرستان مراغه .

۲۱ ک باختر تکاب - ۱۵ ک جنوب راه ارا به رو تکاب بشاهین دز  
کوهستانی - معتدل - سکنه ۳۵ - سنی - کردی .

آب از چشمه - محصول غلات کرچک - شغل زراعت کله داری - صنایع  
دستی جاجیم بافی - راه مالرو .

**درویش علی - darvic-ali** - ده از دهستان بهی بخش بوکان  
شهرستان مهاباد .

۱۵ ک جنوب خاوری بوکان - ۱۰ ک خاور شوسه بوکان بسقز  
کوهستانی - معتدل سالم - سکنه ۲۸۷ - سنی - کردی .

آب از چشمه - محصول غلات توتون حبوبات - شغل زراعت کله داری  
صنایع دستی جاجیم بافی - راه مالرو .

**درویش گرانمز - darvic-goranmaz** - ده جزء دهستان  
مغان بخش گرمی شهرستان اردبیل .

۱۵ك شمال خاوری گرمی - ۱۵ك شوسه گرمی بیله سوار -  
جلگه - گرمسیر - سکنه ۱۶۳ - شیعه - ترکی .

آب از چشمه - محصول غلات و حبوبات - شغل زراعت گلهداری - راه مالرو .  
**درویش محمد - darvic-mohammad** - ده جز دهستان  
پامچی بخش مرکزی شهرستان مرند .

۵ك شمال باختری مرند - ۳ك شوسه مرند خوی .  
جلگه - معتدل - سکنه ۱۹۰ - شیعه - ترکی .

آب از رودخانه - محصول غلات پنبه - شغل زراعت گلهداری - راه مالرو  
**دوره بیگلر - dare-beyglu** - ده از دهستان ارشق بخش مرکزی  
شهرستان خیاو

۴ك شمال خاوری خیاو - ۲ك شوسه گرمی اردبیل  
کوهستانی - معتدل - سکنه ۴۲ - شیعه - ترکی

آب از چشمه - محصول غلات حبوبات - شغل زراعت گلهداری  
راه اراپه رو

**دوره جیک - dare-jik** - ده جز دهستان منجوان بخش خداآفرین  
شهرستان تبریز

۱۲ك جنوب خداآفرین - ۲۲ك شوسه اهر کلپیر  
کوهستانی - گرمسیر مالاریائی - سکنه ۲۲ - شیعه - ترکی

آب از رودخانه محلی - محصول غلات - شغل زراعت و گلهداری  
راه مالرو

**دوره چی - dare-çi** - ده جز، دهستان عباسی بخش بستانت آباد  
شهرستان تبریز

۱۵ك جنوب خاوری بستان آباد - ۶ك بشوسه میانه تبریز  
جلگه - سردسیر - سکنه ۳۱۷ - شیعه - ترکی

آب از چشمه - محصول غلات یونجه - شغل زراعت گلهداری - راه مالرو  
**دوره شام - dare-câm** - ده از دهستان ارسکنار بخش بلدشت  
شهرستان ماکو .

۶ك جنوب خاوری بلدشت - ۱۷/۵ك شمال باختری شوسه جلفا  
بغوی .

دوره - سردسیر سالم - سکنه ۶۲ - ارمنی - کلدانی .

آب از آق چای - محصول غلات - شغل زراعت و گلهداری - صنایع  
دستی جوراب بافی - راه مالرو

(به این ده را پاشاکنندی نیز میگویند)

**دوره شام بالا - dare-câm-bâlâ** - ده از دهستان گچلرات بخش  
بلدشت شهرستان ماکو .

۷ك جنوب خاوری بلدشت - ۱۲ك خاور راه اراپه رو بیر یادگار .

دوره - معتدل مالاریائی - سکنه ۱۰۵ - شیعه - ترکی .

آب از آق چای و چشمه - محصول غلات - شغل زراعت و گلهداری  
صنایع دستی جاجیم بافی - راه مالرو .

**دوره کنندی - dare-kandi** - ده از دهستان به به جیک بخش سیه  
چشمه شهرستان ماکو .

۲۶/۵ك جنوب خاوری سیه چشمه - ۸ك جنوب شوسه سیه چشمه بقره  
ضیاالدین .

دوره کوهستانی - سردسیر سالم - سکنه ۶۵ - شیعه - ترکی .  
آب از چشمه - محصول غلات - شغل زراعت و گلهداری - صنایع دستی  
جاجیم بافی - راه مالرو .

**دورپاس - deryâs** - ده از دهستان شهر ویران بخش حومه  
شهرستان مهاباد

۱۱ك شمال مهاباد - ۹ك باختر شوسه مهاباد برضاییه .  
جلگه - معتدل مالاریائی - سکنه ۲۹۹ - سنی - کردی .

آب از چشمه - محصول غلات توتون - شغل زراعت و گلهداری - صنایع  
دستی جاجیم بافی - راه مالرو .

**دورپاهان - daryâmân** - ده از دهستان اجا رود بخش گرمی  
شهرستان اردبیل

۳ك شمال گرمی - ۳ك به شوسه گرمی

کوهستانی - گرمسیر - سکنه ۱۲۸ - شیعه - ترکی  
آب از چشمه - محصول غلات و حبوبات - شغل زراعت گلهداری - راه مالرو

**دریکه - derike** - ده از دهستان لاهیجان بخش حومه شهرستان  
مهاباد .

۲/۵ك باختر مهاباد - ۲ك خاور شوسه خانه به نقده .  
جلگه - معتدل مالاریائی - سکنه ۲۷۶ - سنی - کردی .

آب از رودخانه لاین - محصول غلات توتون حبوبات - شغل زراعت  
و گلهداری - صنایع دستی جاجیم بافی - راه اراپه رو

**دریلو - darilu** - ده جز، دهستان منجوان بخش خداآفرین  
شهرستان تبریز

۹/۵ك جنوب خداآفرین - ۲۳/۵ك شوسه اهر کلپیر

کوهستانی - گرمسیر مالاریائی - سکنه ۱۳۵ - شیعه - ترکی  
آب از چشمه - محصول غلات - شغل زراعت و گلهداری - راه مالرو

**دریندرق - darin-daraq** - ده از دهستان کله بوز بخش مرکزی  
شهرستان میانه

۱۷ك جنوب باختری میانه - ۱۷ك شوسه تبریز میانه

کوهستانی - معتدل - سکنه ۲۸۳ - شیعه - ترکی

آب از چشمه - محصول غلات - شغل زراعت گلهداری - راه مالرو

**درین سو - darin-su** - ده از دهستان قورچیای بخش قره آغاج  
شهرستان مراغه .

۳۳/۵ك شمال باختری قره آغاج - ۳ك جنوب شوسه مراغه بیبانه  
کوهستانی - معتدل - سکنه ۴۱۰ - شیعه - ترکی .

آب از رودخانه و چشمه - محصول غلات - شغل زراعت - صنایع دستی  
جاجیم بافی - راه مالرو .

**درین قلعه - darin-qal'e** - ده از دهستان باراندوز چای  
بخش حومه شهرستان رضاییه .

آب از نازلوچای و چشمه - محصول غلات توتون کشمش چغندر حبوبات  
شغل زراعت - راه شوسه .

**دستجرد خالصه - dastjerd-xālese** - ده از دهستان  
نازلو بخش حومه شهرستان رضاییه .

۱۶ ک شمال باختری رضاییه - در مسیر شوسه رضاییه بشاهپور .

چلگه - معتدل مالاریائی - سکنه ۳۰ - شیعه - ترکی .

آب از نازلوچای - محصول غلات توتون چغندر حبوبات کشمش-شغل  
زراعت - راه شوسه .

( این ده را دستجرد عباس آباد نیز میگویند )

**دستگیر - dast-gir** - ده از دهستان مشکین باختری بخش  
مرکزی شهرستان مشکین شهر (خیاب)

۷ ک شمال خیابو - ۵/۰ ک شوسه خیابو اهر .

دشت - معتدل - سکنه ۱۳۲۸ - شیعه - ترکی .

آب از خیابوچای - محصول غلات حبوبات - شغل زراعت و گلهداری  
راه شوسه .

**دشت - dact** - نام یکی از دهستانهای سه گانه بخش سلوانا  
شهرستان رضاییه است .

این دهستان در حومه بخش واقع شده و موقعیت آن کوهستانی سردسیر  
حدود آن بشرح زیر است .

از شمال بدنهستان ترگور از جنوب بمرگور از خاور بیاراندوزچای  
از باختر بمرز ترکیه .

آب مزروعی دهستان مزبور از رودخانه جرمی و چشمه سارها تأمین  
میگردد - دهستان دشت از ۲۰ آبادی بزرگ و کوچک تشکیل شده  
و جمعیت آن در حدود ۲۴۲۰ نفر و قراء مهم آن عبارت از : دربند  
دزگیر - رازان - سلوانا ( مرکز بخش ) - کوبیار است .

شغل عمده ساکنین دهستان کشاورزی و گلهداری - محصولات عمده  
آن غلات - توتون - محصول دامی - عسل - مرکز آن قریه سلوانا است  
راههای مهم آن راه اراپهرو رضاییه است که در تابستان متیوات  
اتومبیل برد مابقی راهها مارلو است .

اهالی در تابستان احشام خود را جهت بیلاق بکوههای مرزی میبرند  
**دشت اندر طهارم - dact-andar-tahârem** - ده جزء

دهستان شاهرود بخش شاهرود شهرستان هروآباد .  
۳۰ ک خاور هشجین - ۵/۳۸ ک شوسه هروآباد بیبانه .

کوهستانی - معتدل - سکنه ۱۴ - شیعه - تاجیک و ترکی .

آب از دورشته چشمه - محصول غلات و سردرختی - شغل زراعت و  
گلهداری و کارگر - صنایع دستی جاجیم و گلیم و شال بافی - راه مارلو  
محل سکنی ایل شقاقی .

**دشت بیل - dact-bil** - نام یکی از دهستانهای دوگانه بخش  
اشنویه شهرستان رضاییه در شمال بخش واقع کوهستانی سردسیر سالم

۳۱ ک جنوب خاوری رضاییه - ۱۱ ک جنوب باختری شوسه مهاباد  
به رضاییه .

دره - معتدل سالم - سکنه ۸۸ - سنی - کردی .

آب از دره - محصول غلات توتون حبوبات چغندر - شغل زراعت و  
گلهداری - صنایع دستی جاجیم بافی - راه اراپهرو

**درین کیود - darin-kabud** - ده جزء دهستان مغان بخش  
گرمی شهرستان اردبیل

۱۸ ک شمال خاور گرمی - ۱۸ ک شوسه گرمی بیل سوار

کوهستانی - گرمسیر - سکنه ۷۶ - شیعه - ترکی

آب از چشمه - محصول غلات و حبوبات - شغل زراعت گلهداری - راه مارلو  
**دزج - dezaj** - ده جزء دهستان اجارود بخش گرمی شهرستان اردبیل

۱ ک شمال خاوری گرمی - ۱ ک شوسه بیل سوار گرمی

چلگه - گرمسیر - سکنه ۷۶۷ - شیعه - ترکی

آب از چشمه - محصول غلات و حبوبات - شغل زراعت گلهداری - راه مارلو  
**دزگیر - dazgir** - ده از دهستان دشت بخش سلوانا شهرستان رضاییه

۸ ک جنوب سلوانا - ۳ ک باختر راه اراپه رو زیوه .

دره - سردسیر سالم - سکنه ۱۴۰ - سنی - کردی .

آب از چشمه - محصول غلات توتون - شغل زراعت و گلهداری  
صنایع دستی جاجیم بافی - راه مارلو .

**دستجرد - dastjerd** - ده از دهستان گاورگان بخش دهخوارقان  
شهرستان تبریز .

۷ ک باختر بخش - ۱ ک شوسه تبریز دهخوارقان .

چلگه - معتدل - سکنه ۸۷۲ - شیعه - ترکی .

آب از چشمه - محصول غلات حبوبات سردرختی - شغل زراعت و  
گلهداری - راه شوسه .

**دستجرد - dastjerd** - ده از دهستان بروانان بخش ترکمان شهرستان میانه  
۹ ک شمال خاوری ترکمان - ۹ ک شوسه تبریز میانه .

کوهستانی - معتدل - سکنه ۸۲۹ - شیعه - ترکی .

آب از چشمه - محصول غلات حبوبات - شغل زراعت و گلهداری  
راه مارلو .

**دستجرد - dastjerd** - ده جزء دهستان دیومار باختری بخش ورزقان  
شهرستان اهر .

۶/۵ ک شمال باختری خرواق مرکز دهستان - ۱ ک اراپهرو تبریز  
به اهر .

کوهستانی - معتدل - سکنه ۶۷۸ - شیعه - ترکی .

آب از چشمه - محصول غلات - شغل زراعت و گلهداری - صنایع دستی  
جاجیم و گلیم بافی - راه مارلو .

**دستجرد - dastjerd** - ده از دهستان نازلو بخش حومه شهرستان رضاییه .

۱۶ ک شمال باختری رضاییه - ۵/۰ ک خاور شوسه رضاییه بشاهپور  
چلگه - معتدل مالاریائی - سکنه ۴۷۴ - شیعه - ترکی .

**دغلیان - daqalyân** - ده جزء دهستان حومه بخش مرکزی شهرستان اهر .

۲۵/۵ ک باختری اهر - ۶/۵ ک شوسه تبریز اهر .

کوهستانی - معتدل - سکنه ۷۰۱ - شیمه - ترکی .

آب از چشمه - محصول غلات - شغل زراعت و گلهداری - صنایع دستی گلیم بافی - راه مارو .

در دو محل نزدیک هم بنام دغلیان بالا پائین مشهور و سکنه دغلیان پائین ۲۶۸ نفر میباشد این دهات را داغلیان نیز میگویند .

**دقه - dafê** - ده از دهستان ایل تیمور بخش حومه شهرستان مهاباد .

۱۹/۵ ک جنوب باختری مهاباد - ۹ ک باختر شوسه مهاباد سردشت .

کوهستانی - معتدل مالاریائی - سکنه ۲۶۱ - شیمه - ترکی .

آب از رودخانه مهاباد - محصول غلات توتون حبوبات - شغل زراعت و گلهداری - صنایع دستی جاجیم بافی - راه مارو .

**دقوزدره سی - doquz-daresi** - ده از دهستان قلعه رزن بخش گرمی شهرستان اردبیل .

۱۵ ک جنوب باختری گرمی - ۱۲ ک شوسه گرمی اردبیل .

چلگه - سردسیر - سکنه ۱۷۸ - شیمه - ترکی .

آب از چشمه - محصول غلات حبوبات - شغل زراعت و گلهداری راه مارو .

**دکا - dekâ** - ده از دهستان آلان بخش سردشت شهرستان مهاباد .

۱۵ ک جنوب باختری سردشت - ۱۵ ک جنوب راه اراجه رو بیوران به سردشت .

کوهستانی و جنگلی - معتدل سالم - سکنه ۳۰ - سنی - کردی .

آب از چشمه - محصول غلات توتون مازوج کتیرا - شغل زراعت و گلهداری صنایع دستی جاجیم بافی - راه مارو .

**دکالانو - dakalânlu** - ده از دهستان آغیون بخش مرکزی شهرستان سراب .

۲۲ ک خاور سراب - ۵ ک شوسه سراب اردبیل .

کوهستانی - معتدل - سکنه ۱۹۹ - جدید الاحداث - شیمه - ترکی .

آب از چشمه - محصول غلات حبوبات - شغل زراعت گلهداری راه مارو .

**دگرمان اولری - dagermân-evlari** - ده از دهستان مرکزی بخش آستارا شهرستان اردبیل .

۷ ک جنوب باختری آستارا - ۶ ک شوسه اردبیل بهلوی .

جنگلی - گرمسیر رطوبتی مالاریائی - سکنه ۵۰۸ - شیمه - سنی - ترکی و طالشی

آب از رود - محصول غلات صیفی کاری - شغل زراعت و تهیه ذغال از چوب جنگل و پرورش زنبور عسل - دبستان دارد - راه مارو .

محل قشلاق ایل تله خان .

**دگرماندرق - dagermân-daraq** - ده از بخش نین شهرستان اردبیل .

از شمال محدود است بدستان باراندوزچای از جنوب حومه اشنویه از خاور بدول از باختر به بخش سلوانا .

آب مزروعی این دهستان از چشمه سارها و آب برف و باران تأمین می گردد .

شغل عمده اهالی این منطقه کشاورزی و گلهداری و از ۱۴ آبادی بزرگ و کوچک تشکیل جمعیت آن در حدود ۱۴۵۰ نفر و قراء مهم آن عبارت از : آغ بلاغ - ملاعیسی - سنگر - سیاوان - ترس بلاغ اسلاملو .

محصولات عمده آن غلات توتون میباشد .

بواسطه کوهستانی بودن کلیه راههای آن مالزو و مرکز دهستان قریه آغ بلاغ میباشد .

**دشت قوری - dact-quri** - ده از دهستان لاهیجان بخش حومه شهرستان مهاباد .

۲۸/۵ ک شمال باختری مهاباد - ۲۴/۵ ک خاور شوسه خانه به نقده .

کوهستانی - معتدل مالاریائی - سکنه ۱۱۵ - سنی - کردی .

آب از چشمه - محصول غلات توتون حبوبات - شغل زراعت و گلهداری صنایع دستی جاجیم بافی - راه مارو .

**دشتی - dacti** - ده از دهستان گورگ سردشت بخش سردشت شهرستان مهاباد .

۲۰ ک شمال سردشت - ۵ ک شمال باختری شوسه سردشت به مهاباد .

کوهستانی و جنگلی - معتدل مالاریائی - سکنه ۱۲۵ - سنی - کردی

آب از رودخانه سردشت - محصول غلات توتون حبوبات - شغل زراعت و گلهداری - صنایع دستی جاجیم بافی - راه مارو .

**دشمانلو - docmânlu** - ده جزء دهستان گرم بخش ترک شهرستان میانه .

۳۱ ک شمال خاوری بخش - ۴۰ ک شوسه خلخال میانه .

کوهستانی - معتدل - سکنه ۵۵۸ - شیمه - ترکی .

آب از چشمه - محصول غلات نخود عدس - شغل زراعت و گلهداری راه مارو .

**دشمنلو - docmanlu** - ده از بخش سراسکند شهرستان تبریز

۱۸ ک جنوب باختری سراسکند - ۲ ک خط آهن میانه مراغه .

کوهستانی - معتدل - سکنه ۲۹۷ - شیمه - ترکی .

آب از چشمه ورود - محصول غلات حبوبات بنه - شغل زراعت و گلهداری راه مارو .

**دغدغان - daqdaqân** - ده جزء دهستان مواضعات بخش ورزقان شهرستان اهر .

۲۲ ک جنوب ورزقان - ۱۰ ک شوسه تبریز باهر .

کوهستانی - معتدل - سکنه ۲۵۱ - شیمه - ترکی .

آب از دورشته چشمه - محصول غلات حبوبات - شغل زراعت و گلهداری صنایع دستی گلیم بافی - راه مارو .

۲۵ ک خاور اردبیل - ۹ ک شوسه اردبیل و آستارا .

جلگه - معتدل - سکنه ۲۱۷ - شیعه - ترکی .

آب از چاه - محصول غلات حبوبات - شغل زراعت و گلخانه داری  
راه مارو .

**دگرمان کش - dagermân-kec** - ده جزء دهستان مرکزی  
بخش آستارا شهرستان اردبیل .

۲۵ ک باختر آستارا - نیم ک شوسه اردبیل به آستارا .

چنگل - معتدل - سکنه ۱۸۰ - شیعه - ترکی .

آب از رودخانه و چشمه - محصول غلات - شغل زراعت و گلخانه داری تهیه ذغال از  
چوب چنگل - راه شوسه .

**دگمه داغلدی - dagme-dâqeldi** - ده از دهستان ارشق  
بخش مرکزی شهرستان خیار .

۵ ک شمال خیاو - ۸ ک شوسه گرمی اردبیل .

کوهستانی - معتدل غیر مسکون اهالی دهات اطراف زراعت  
میکند .

آب از چشمه - محصول غلات - راه مارو .

**دگمه داغیل - dagme-dâqil** - ده از دهستان گوراییم بخش  
مرکزی شهرستان اردبیل .

۲۵ ک جنوب باختری اردبیل - ۱۵ ک شوسه تبریز اردبیل .

کوهستانی - معتدل - سکنه ۲۱۲ - شیعه - ترکی .

آب از چشمه - محصول غلات - شغل زراعت گلخانه داری - صنایع دستی  
گاییم بافی - راه مارو .

**دگیدر ق - dogi-daraq** - ده جزء دهستان کیوان بخش خداآفرین  
شهرستان تبریز .

۲۲ ک جنوب خاوری خدا آفرین - ۱۴/۵ ک شوسه اهر کلیبر .

کوهستانی - معتدل - سکنه ۱۱۶ - شیعه - ترکی .

آب از چشمه - محصول غلات - شغل زراعت گلخانه داری - راه مارو .

**دلاک قبری - dallâk-qabri** - ده از دهستان چهاراویماق  
بخش قره آغاج شهرستان مراغه .

۲۷ ک شمال خاوری قره آغاج - ۶/۵ ک جنوب شوسه مراغه بمیان .

کوهستانی - معتدل مالاریائی - سکنه ۲۲۵ - شیعه و علی الهی - ترکی .

آب از چشمه - محصول غلات نخود بزرک - شغل زراعت - صنایع دستی  
جاجیم بافی - راه مارو .

**دلاوان - dalâvân** - ده از دهستان پیران بخش حومه شهرستان  
مهاباد .

۶۰ ک باختر مهاباد - ۵/۵ ک باختر شوسه خانه به نقه .

کوهستانی - سردسیر سالم - سکنه ۱۰۱ - سنی - کردی .

آب از چشمه - محصول غلات توتون حبوبات - شغل زراعت و گلخانه داری  
صنایع دستی جاجیم بافی - راه اراپرو .

**دل بحرہ - dol-bahre** - ده از دهستان ایل تیمور بخش حومه  
شهرستان مهاباد .

۲۷/۵ ک جنوب باختری مهاباد - ۸ ک باختر شوسه مهاباد سردشت .

کوهستانی - معتدل سالم - سکنه ۲۰ - سنی - کردی .

آب از دره - محصول غلات توتون - شغل زراعت و گلخانه داری  
صنایع دستی جاجیم بافی - راه مارو .

**دل بیلمز - del-bilmaz** - ده جزء دهستان گرمادوز بخش کلیبر  
شهرستان اهر .

۳۷ ک شمال خاوری کلیبر - ۳۷ ک شوسه اهر کلیبر .

کوهستانی - معتدل مایل بگرمی مالاریائی - سکنه ۴۸ - شیعه - ترکی .

آب از چشمه - محصول غلات کردو - شغل زراعت - راه مارو .

محل قشلاق ایل چلیبانلو .

**دل بیلمز** - ده از دهستان به به جیک بخش سیه چشمه شهرستان ماکو .  
۳۳ ک جنوب خاوری سیه چشمه - ۳/۵ ک جنوب راه اراپرو کرات  
بالا به ایشکسو .

کوهستانی - سردسیر سالم - سکنه ۹۲ - شیعه - ترکی

آب چشمه - محصول غلات - شغل زراعت و گلخانه داری - صنایع دستی  
جاجیم بافی - راه مارو .

**دل دل بلاغ - deldol-bolâq** - ده از دهستان گوی آغاج  
بخش شاهین دژ شهرستان مراغه .

۴۳ ک جنوب خاوری شاهین دژ - ۲/۵ ک شمال راه اراپرو تکاپ  
به شاهین دژ

دره - معتدل سالم - سکنه ۷۵ - سنی - کردی .

آب از چشمه - محصول غلات کرچک حبوبات - شغل زراعت گلخانه داری  
صنایع دستی جاجیم بافی - راه مارو .

**دلده - delade** - ده از دهستان برادوست بخش صومای  
شهرستان رضایه

۱۶/۵ ک جنوب خاوری هشتیان - ۱۱/۵ ک جنوب باختری راه  
ارابه روحاملر بشوسه .

کوهستانی - سردسیر - سکنه ۱۷۹ - سنی - کردی

آب از چشمه - محصول غلات توتون - شغل زراعت و گلخانه داری  
صنایع دستی جاجیم بافی - راه مارو

**دل قاناب - delqânâb** - ده جزء دهستان یافت بخش هوراند  
شهرستان اهر

۱۴ ک خاور هوراند - ۲۸ ک شوسه اهر کلیبر

کوهستانی - معتدل - سکنه ۱۱۸ - شیعه - ترکی

آب از رودخانه قره سو و چشمه - محصول غلات سردرختی - شغل زراعت  
و گلخانه داری - صنایع دستی فرش و گلیم بافی - راه مارو - محل  
سکنی ایل حسینکلو

**دلکان - delkân** - ده از دهستان آلان بخش سردشت شهرستان  
مهاباد

۱۴ ک جنوب باختری سردشت - ۱۴ ک جنوب راه ارا به رو بیوران  
به سردشت .

کوهستانی و جنگلی - معتدل سالم - سکنه ۳۲۵ - سنی - کردی  
آب از چشمه - محصول غلات توتون مازوج کتیرا - شغل زراعت و  
گلهداری - صنایع دستی جاجیم بافی - راه مالرو .

**دلکوردی - delak-verdi** - ده از دهستان آواجیق بخش  
حومه شهرستان ماکو .

۳۳/۵ ک جنوب باختری ماکو - ۲ ک باختر شوشه کلیساکندی  
کوهستانی - سردسیر - سکنه ۲۰۰ - شیعه - ترکی

آب از کوهستانی و چشمه - محصول غلات - شغل زراعت و گلهداری  
صنایع دستی جاجیم بافی - راه ارا به رو

**دلگشا - del-gocâ** - ده جزء دهستان کاغذکنان بخش کاغذکنان  
شهرستان هروآباد

۱۲ ک شمال باختری آقکند - ۱۳ ک شوشه میانه زنجان  
کوهستانی - معتدل - سکنه ۴۵ - شیعه - ترکی

آب از دو رشته چشمه - محصول غلات و حبوبات - شغل زراعت و  
گلهداری - صنایع دستی جاجیم و گلیم بافی - راه مالرو

**دلمه - dalme** - ده از دهستان مرحمت آباد بخش میانندوآب  
شهرستان مراغه

۱۶ ک جنوب خاوری میانه و آب - ۸ ک خاور شوشه میانندوآب به  
پوکان

جلگه - معتدل مالاریایی - سکنه ۱۶۹ - سنی - کردی  
آب از زرینه رود - محصول غلات حبوبات - شغل زراعت و گلهداری  
صنایع دستی جاجیم بافی - راه مالرو .

**دلمه** - ده از بخش سراسکند شهرستان تبریز

۱۴ ک جنوب خاوری سراسکند - در مسیر خط آهن میانه مراغه  
کوهستانی - معتدل - سکنه ۴ - شیعه - ترکی  
آب از چشمه - محصول غلات حبوبات - شغل زراعت گلهداری  
راه مالرو

**دلو - dalow** - ده از دهستان دول بخش حومه شهرستان  
رضایه

۵ ک جنوب خاوری رضایه - ۸ ک جنوب باختری شوشه رضایه  
بمهاباد .

کوهستانی - سردسیر سالم - سکنه ۸۰ - سنی - کردی  
آب از چشمه - محصول غلات توتون حبوبات - شغل زراعت و گلهداری  
صنایع دستی جاجیم بافی - راه مالرو

**دلوحسن - dalu-hasan** - ده از دهستان آتش بیگ بخش  
سراسکند شهرستان تبریز

۳۷ ک باختر سراسکند - ۱۲ ک خط آهن میانه مراغه

کوهستانی - معتدل - سکنه ۴۲۰ - شیعه - ترکی  
آب از چشمه ورود - محصول غلات حبوبات - شغل زراعت گلهداری  
راه مالرو .

**دله - dale** - ده از دهستان حومه بخش سلدوز شهرستان  
رضایه .

۴/۵ ک شمال خاوری نقده - ۱/۵ ک خاور شوشه نقده به رضایه  
جلگه - معتدل مالاریایی - سکنه ۱۰۱ - شیعه و سنی - کردی و ترکی  
آب از رودگدار چای - محصول غلات توتون چغندر حبوبات - شغل  
زراعت و گلهداری - صنایع دستی جاجیم بافی - راه شوشه

**دلی قوروقچی - dali-qoruqçi** - ده از دهستان سهندآباد  
بخش بستان آباد شهرستان تبریز

۲۸ ک جنوب بستان آباد - ۳۰ ک شوشه تبریز بستان آباد

کوهستانی - سردسیر - سکنه ۷۵ - شیعه - ترکی  
آب از رود سهندآباد - محصول غلات درخت تبریزی - شغل زراعت  
گلهداری - راه مالرو

**دلیقیز - dali-qiz** - ده جزء دهستان کندوان بخش ترک  
شهرستان میانه

۳۰ ک شمال خاوری بخش - ۳۲ ک شوشه ترک و میانه

کوهستانی - معتدل - سکنه ۱۶۳ - شیعه - ترکی  
آب از چشمه - محصول غلات عدس نخود - شغل زراعت و گلهداری  
راه مالرو

**دلیک بلاغ - dalik-bolâq** - ده از دهستان چهاراویماق  
بخش قره آغاج شهرستان مراغه

۳۹ ک جنوب باختری قره آغاج - ۳۶ ک شمال خاوری راه ارا به رو  
شاهین دژ به تکاب

کوهستانی - معتدل - سکنه ۱۳۰ - شیعه - ترکی  
آب از چشمه - محصول غلات نخود بزرگ - شغل زراعت - صنایع دستی  
جاجیم بافی - راه مالرو

**دلیک داش - dalik-dâc** - ده از دهستان شهرویران بخش حومه  
شهرستان مهاباد .

۳۱/۵ ک شمال خاوری مهاباد - ۷ ک شمال شوشه مهاباد بیاندوآب  
جلگه باطلاقی - معتدل مالاریایی - سکنه ۱۹۵ - سنی - کردی  
آب از سیمین رود و چشمه - محصول غلات چغندر توتون حبوبات - شغل زراعت  
گلهداری - صنایع دستی جاجیم بافی - راه مالرو

**دلیک داش** - ده از دهستان چالدران بخش صیه چشمه شهرستان  
ماکو .

۷/۵ ک جنوب باختری صیه چشمه - ۲/۵ ک باختر راه ارا به رو نبی کنده  
به گل آشاقی .

کوهستانی - سردسیر سالم - سکنه ۱۰۰ - شیعه - ترکی  
آب از چشمه - محصول غلات - شغل زراعت و گلهداری - صنایع دستی  
جاجیم بافی - راه مالرو

**دلېك داشی** - **daliki-dâc** - ده از دهستان خروسلو بخش گرمی

شهرستان اردبیل

۴۰ ک باختر گرمی - ۲۰ ک شوسه گرمی اردبیل

جلگه - گرمسیر - سکنه ۱۰ - شیمه - ترکی

آب از چشمه - محصول غلات - شغل زراعت - راه مالرو .

**دلېك لی داش** - **dalikli-dâc** - ده از بخش نمین شهرستان

اردبیل .

۳۵ ک شمال اردبیل - ۲۴ ک شوسه اردبیل خیابو

کوهستانی - معتدل - سکنه ۱۹۷ - شیمه - ترکی

آب از چشمه - محصول غلات حبوبات - شغل زراعت و گلهداری

راه مالرو .

**دلېك یارقان** - **dalik-yârreqân** - ده جز، دهستان انگوت

بخش گرمی شهرستان اردبیل

۲۰ ک باختر تازه کنده انگوت - ۲۶ ک تاراه شوسه گرمی به بیله سوار

کوهستانی - گرمسیر - سکنه ۵۲ - شیمه - ترکی

آب از چشمه - محصول غلات و حبوبات - شغل زراعت و گلهداری

راه مالرو .

**دلېك یارقان** - ده از دهستان گرمادوز بخش کلپیر شهرستان اهر

۳۰ ک شمال خاوری آبش احمد مر کرد دهستان - ۱۳/۵ ک ارا به رولاریجان

آصلاندوز

کوهستانی - معتدل - مایل بگرمی مالاریائی - سکنه ۹ - شیمه - ترکی

آب از رودخانه در آورد چشمه - محصول غلات شغل زراعت - راه مالرو

محل قشلاق ایلی چلیپانلو

**دلېلر** - **dalilar** - ده از دهستان هیر بخش مرکزی شهرستان اردبیل

۲۰ ک جنوب اردبیل - در مسیر شوسه هرو آباد اردبیل

کوهستانی - معتدل - سکنه ۱۷۰ - شیمه - ترکی .

آب از چشمه - محصول غلات - شغل زراعت گلهداری - راه مالرو

**دهبگی** - **dombagi** - ده از دهستان سکمن آباد بخش حومه

شهرستان خوی

۹۱/۵ ک شمال باختری خوی - ۷ ک شمال شوسه سیه چشمه بخوی

سینه کوه - سردسیر سالم - سکنه ۱۱۶ - شیمه و سنی - ترکی و کردی .

آب از چشمه - محصول غلات - شغل زراعت و گلهداری - صنایع دستی

جاجیم بافی - راه مالرو

**دمدل** - **damdol** - ده جزء دهستان خورش رستم بخش شاهرود

شهرستان هرو آباد

۱۰ ک خاوری هنجین - ۲۷ ک شوسه هرو آباد میانه

کوهستانی - گرمسیر مالاریائی - سکنه ۱۶۳ - شیمه - ترکی

**آلی از تنات** - محصول غلات و سردروختی - شغل زراعت و گلهداری - صنایع

دستی جاجیم بافی - راه مالرو

**دمدهمه** - **domdome** - ده از دهستان هیر بخش مرکزی شهرستان

اردبیل

۳۰ ک خاور اردبیل - ۶ ک شوسه اردبیل هیر

کوهستانی - معتدل - سکنه ۱۹۵ - شیمه - ترکی

آب از چشمه - محصول غلات حبوبات سردروختی - شغل زراعت گلهداری

صنایع دستی فرش بافی - راه مالرو

**دهریق** - **domeriq** - ده جزء دهستان کلپیر بخش کلپیر

شهرستان اهر

۴/۵ ک شمال خاوری کلپیر - ۴/۵ ک شوسه اهر کلپیر

کوهستانی - معتدل - سکنه ۱۲۷ - شیمه - ترکی

آب از چشمه - محصول غلات - شغل زراعت و گلهداری - صنایع دستی

کلیم بافی - راه مالرو

**دم سقرلو** - **dam-seqerlu** - ده از دهستان گورائیم بخش

مرکزی شهرستان اردبیل

۲۰ ک جنوب باختری اردبیل - ۲ ک شوسه تبریز اردبیل

کوهستانی - معتدل - سکنه ۷۷۹ - شیمه - ترکی

آب از چشمه - محصول غلات حبوبات - شغل زراعت گلهداری

راه مالرو

**دم قلی** - **dam-qoli** - ده از دهستان ارشق بخش مرکزی

شهرستان خیاو

۳۰ ک شمال خیاو - ۱۷ ک شوسه گرمی اردبیل

کوهستانی - معتدل - سکنه ۴ - شیمه - ترکی .

آب از چشمه - محصول غلات - راه مالرو

**دم قشلاق** - **dem-qeclâq** - ده از دهستان ساری سوباساو بخش

پلدشت شهرستان ماکو

۳۸ ک شمال باختری پلدشت - ۱۰ ک شمال باختری راه ارا به روزنجان

به پلدشت .

کوهستانی - معتدل مالاریائی - سکنه ۵۰۰ - سنی - کردی

آب از چشمه و ارس - محصول غلات - شغل زراعت و گلهداری - صنایع دستی

جاجیم بافی - راه مالرو ( قشلاق ایلی جلایی )

**دمناب** - **dennâb** - ده جزء بخش سراسکند شهرستان تبریز

۵ ک باختر سراسکند - ۴ ک بشوسه سراسکند و سیاه چمن

کوهستانی - معتدل - سکنه ۹۸۷ - شیمه - ترکی

آب از چشمه و رودخانه - محصول غلات حبوبات - شغل زراعت گلهداری

راه مالرو .

**دموئو** - **domowlu** - ده جزء دهستان خروسلو بخش گرمی

شهرستان اردبیل

۵ ک باختر گرمی - ۲۵ ک شوسه بیله سوار آصلاندوز

کوهستانی - گرمسیر - سکنه ۱۴۶ - شیمه - ترکی



۴۰. يك شمال گرمی-۱۸ك شوسه گرمی بیلہ سوار  
جلگہ- گرمسیر- سکندہ ۳۴۸ - شیمہ - ترکی  
آب از چشمہ - محصول غلات حبوبات - شغل زراعت و گلہ داری  
راہ مالرو .

در دومحل نزدیک ہم بنام دمیچی خرابہ سی بالا و پائین مشہور سکندہ  
دمیچی خرابہ سی پائین ۳۲۴ نفر می باشد .

**دمیچی درہ سی بالالہ damirçi-daresi-bâlâh** - دہ از  
دہستان قلغہ برزند بخش گرمی شہرستان اردبیل .  
۴۰. يك شمال باختری گرمی - ۱۵ك شوسه گرمی اردبیل  
کوهستانی - معتدل - سکندہ ۱۱۸ - شیمہ - ترکی  
آب از چشمہ - محصول غلات حبوبات - شغل زراعت گلہ داری - راہ  
مالرو

**دمیچی درہ سی پائین damirçi-daresi-pâin** - دہ از  
دہستان قلغہ برزند بخش گرمی شہرستان اردبیل  
۸ك باختری گرمی - ۸ك شوسه گرمی اردبیل  
جلگہ- گرمسیر - سکندہ ۱۵۷ - شیمہ- ترکی  
آب از چشمہ - محصول غلات حبوبات - شغل زراعت گلہ داری - راہ  
مالرو

**دمیچی کندی damirçi-kandi** - دہ از دہستان مشکین  
باختری بخش مرکزی شہرستان خیاو  
۲۰. ك جنوب باختری خیاو- ۱۷ك شوسه خیاواہر  
کوهستانی - معتدل - غیر مسکون (اھالی دہات اطراف زراعت می  
کنند )  
آب از مشکین چای - محصول غلات - راہ مالرو

**دمیچی لو damirçilu** - دہ جزء دہستان مغان بخش گرمی  
شہرستان اردبیل  
۲. ك شمال گرمی - درمسیر شوسه گرمی و بیلہ سوار  
کوهستانی- گرمسیر- سکندہ ۷۹- شیمہ- ترکی  
آب از رود بالہاری- محصول غلات و حبوبات - شغل زراعت گلہ داری  
راہ شوسه

**دنبلی donboli** - دہ جزء دہستان کاغذ کنان بخش کاغذ کنان  
شہرستان مرو آباد  
۱۵. ك جنوب آغ کند - ۱۲ك شوسه میانہ زنجان  
کوهستانی - معتدل مایل گرمی مالاریائی- سکندہ ۱۲۷ - شیمہ- ترکی  
آب از چشمہ - محصول غلات و حبوبات - شغل زراعت و گلہ داری  
صنایع دستی جاجیم و گلیم بافی- راہ مالرو

**دنگاہ dongâh** - دہ جزء دہستان حسن آباد بخش کلپیر شہرستان  
اھر  
۲۷. ك جنوب باختری کلپیر- ۲۴/۵ك ارابہ رو تبریز باہر-  
کوهستانی- معتدل- سکندہ ۵۴- شیمہ- ترکی

آب از چشمہ - محصول غلات و حبوبات - شغل زراعت گلہ داری  
راہ مالرو .

**دمیچی damirçi** - دہ جزء دہستان آلان براغوش بخش آلان  
براغوش شہرستان سراب  
۲۲. ك شمال خاوری مہربان - ۱۹ك شوسه تبریز سراب  
کوهستانی- معتدل- سکندہ ۷۵۶- شیمہ- ترکی .

آب از دور شتہ چشمہ - محصول غلات - شغل زراعت گلہ داری- راہ مالرو

**دمیچی** - دہ از دہستان منان بخش گرمی شہرستان اردبیل  
۱۵. ك خاور گرمی- ۱۵ك شوسه گرمی اردبیل  
کوهستانی- گرمسیر- سکندہ ۳۲۷ - شیمہ- ترکی  
آب از چشمہ - محصول غلات حبوبات - شغل زراعت گلہ داری - راہ مالرو  
در دومحل بفاصلہ ۳ کیلومتر بنام دمیچی بالا و پائین مشہور سکندہ  
دمیچی پائین ۲۸۳ نفر می باشد .

**دمیچی** - دہ از دہستان گاودول بخش مرکزی شہرستان مراغہ  
۳۶. ك جنوب مراغہ- ۴ك خاور شوسه مراغہ بمیان دو آب  
جلگہ - معتدل مالاریائی- سکندہ ۲۸۳ - شیمہ - ترکی  
آب از قنات - محصول غلات چغندر حبوبات- شغل زراعت- صنایع دستی  
جاجیم بافی- راہ مالرو

**دمیچی** - دہ از دہستان چهاردولی بخش مرکزی شہرستان مراغہ  
۸۱. ك جنوب خاوری مراغہ - ۲۵ك خاور شوسه شاہین دژ بمیان دو آب  
کوهستانی- معتدل مالاریائی- سکندہ ۱۷۷- شیمہ- ترکی  
آب از چشمہ سارہا- محصول غلات نخود بزرگ - شغل زراعت گلہ داری  
صنایع دستی جاجیم بافی- راہ مالرو .

**دمیچی** - دہ از دہستان کلہ بوز بخش مرکزی شہرستان میانہ .  
۲۸. ك جنوب باختری میانہ - ۲۸ك شوسه تبریز میانہ .  
کوهستانی- معتدل - سکندہ ۱۵۰ - شیمہ- ترکی .

آب از چشمہ- محصول غلات حبوبات بزرگ - شغل زراعت گلہ داری  
راہ مالرو .

**دمیچی** - دہ از دہستان آتش بیک بخش سراسکندہ شہرستان تبریز  
۳۱. ك باختری سراسکندہ - ۱۰ك خط آهن میانہ مراغہ .  
کوهستانی - معتدل- سکندہ ۱۱۱- شیمہ - ترکی .

آب از چشمہ و رود- محصول غلات حبوبات - شغل زراعت گلہ داری  
راہ مالرو .

**دمیچی** - دہ از دہستان حومہ بخش سلدوز شہرستان وضائیہ .  
۸/۵. ك جنوب خاوری نقدہ - ۴ك جنوب شوسه عمدہ بہاباد .  
جلگہ - معتدل مالاریائی - سکندہ ۲۵- سنی- کردی .

آب از کدارچای - محصول غلات چغندر حبوبات - شغل زراعت و  
گلہ داری - صنایع دستی جاجیم بافی - راہ مالرو .

**دمیچی خرابہ سی damirçi-xarâbesi** - دہ از دہستان  
منان بخش گرمی شہرستان اردبیل

آب از چشمه - محصول غلات - شغل زراعت گله داری - صنایع دستی جاجیم بافی - راه مارلو.

**دو دران - do-darân** - ده از بخش نمین شهرستان اردبیل

۲۵ ک شمال خاوری اردبیل - ۲ ک شوسه اردبیل آستارا

کوهستانی - معتدل - سکنه ۵۹۴ - شیعه - ترکی .

آب از چشمه - محصول غلات - شغل زراعت گله داری - راه مارلو.

**دوده - do-deh** - ده جزء بخش سراسکند شهرستان تبریز

۹ ک جنوب خاوری سراسکند - ۹ ک بشوسه سراسکند و سیاه چمن

۲ ک مارلو بخط آهن میانه و مراغه

کوهستانی - معتدل - سکنه ۴۹۰ - شیعه - ترکی

آب از چشمه - محصول غلات حبوبات - شغل زراعت و گله داری

راه مارلو

**دوران - dourân** - ده از دهستان کله بوز بخش مرکزی شهرستان

میانه

۱۶ ک جنوب میانه - ۱۳ ک شوسه تبریز میانه

کوهستانی - معتدل - غیر مسکون (ساکنین قریه زیارت زراعت

میکنند)

آب از چشمه - محصول غلات - راه مارلو

**دورباش - dur-bâc** - ده از دهستان حومه بخش تکاب شهرستان

مراغه

۱۴ ک جنوب خاوری تکاب - ۶ ک خاور راه ارا به رو تکاب به

بیجار .

دره - معتدل مالاریایی - سکنه ۱۲۴۸ - شیعه - ترکی

آب از چشمه سارها - محصول غلات بادام حبوبات کرخک زرات

شغل زراعت و گله داری - صنایع دستی گلیم بافی - راه مارلو

۲ ک جنوب خاوری قریه درقله کوه بنام ایوب انصار زیارتگاه

دارد .

**دوربه - durbe** - ده از دهستان حومه بخش اشنویه شهرستان

رضاییه

۱۴ ک شمال خاوری اشنویه - ۶/۵ ک شمال خاوری راه ارا به رو

کردکشان

دره - سردسیر - سکنه ۲۲۳ - سنی - کردی .

آب از چشمه - محصول غلات توتون - شغل زراعت و گله داری - صنایع

دستی جاجیم بافی - راه مارلو

**دورجین - durjin** - ده از بخش نمین شهرستان اردبیل

۲۱ ک اور اردبیل - ۸ ک شوسه اردبیل آستارا

جلگه - معتدل - سکنه ۱۸۱ - شیعه - ترکی

آب از رود قره سو - محصول غلات حبوبات - شغل زراعت گله داری

صنایع دستی فرش بافی - راه مارلو

آب از دو رشته چشمه - محصول غلات میوه جنگل - شغل زراعت و گله داری - راه مارلو

**دنگز - dongoz** - ده از دهستان آختاچی بوکان بخش بوکان شهرستان مهاباد .

۱۳/۵ ک شمال بوکان - ۲ ک جنوب باختری شوسه بوکان بمیان دو آب

جلگه - معتدل مالاریایی - سکنه ۳۳۵ - سنی - کردی .

آب از سیمین رود - محصول غلات توتون حبوبات - شغل زراعت و

گله داری - صنایع دستی جاجیم بافی .

راه مارلو .

دو دو مجل بفاصله یک کیلومتر بنام دنگز بالا و پایین مشهور و سکنه

دنگز پایین ۸۸ نفر میباشد .

**دو آب - do-âb** - ده از دهستان حومه بخش اشنویه شهرستان

رضاییه .

۱۷ ک جنوب خاوری اشنویه - ۳ ک شمال شوسه خانه بنقده

کوهستانی - سردسیر سالم - سکنه ۷۶ - سنی - کردی .

آب از چشمه - محصول غلات توتون - شغل زراعت گله داری - صنایع

دستی جاجیم بافی .

راه مارلو .

**دوپیه آباد - dopiye-âbâd** - ده جزء دهستان حومه بخش

مرکزی شهرستان اهر .

۲۸/۵ ک باختر اهر - در مسیر ارا به رو تبریز اهر .

کوهستانی - معتدل - سکنه ۴۸۷ - شیعه - ترکی .

آب از چشمه - محصول غلات و حبوبات - شغل زراعت گله داری - صنایع

دستی گلیم بافی - راه مارلو .

**دودانگه - do-dânge** - دودانگه نام یکی از دهستانها پنجگانه

بخش هوراند شهرستان اهر .

این دهستان در قسمت شمالی شهرستان اهر واقع و از شمال و باختر به

دهستان چهار دانگه و از جنوب و خاور به دهستانهای دیگله و یافت محدود

و آب قزاق تابعه عموماً از چشمه ها و رودخانه محلی و قورچالی چای

میباشد و آب و هوای آن بعلت کوهستانی بودن معتدل است .

مرکز دهستان آبادی هوراند و از (۲۰) آبادی بزرگ و کوچک تشکیل

و جمعیت دهستان مزبور در حدود چهار هزار و یکصد و پنجاه نفر

و آبادی مهم آن بشرح زیر است .

انجار - نیق - سنجاب قدیم - هوای - محصولات عمده دهستان غلات

حبوبات لبنیات و جنگل می باشد .

**دودای - duday** - ده از دهستان ارسکنار بخش بلدشت شهرستان

ماکو .

۴۶ ک جنوب خاوری بلدشت - ۲۸ ک خاور شوسه ماکو بخوی

کوهستانی - گرمسیر مالاریایی - سکنه ۱۱۷ - شیعه - ترکی .

**دوردایولر (سفرچی) - durdâyular** - ده جزء دهستان

خورش رستم بخش شاه رود شهرستان هروآباد .

۷/۵ ک شمال هسجین - ۹/۵ ک شوسه هروآباد میانه .

کوهستانی - معتدل - سکنه ۶۳ - شیمه - ترکی .

آب از رودخانه سوهاب - محصول غلات و حبوبات - شغل زراعت و

گلهداری - صنایع دستی جاجیم بافی - راه مالرو .

**دور که ترگون - dorke-targun** - ده از دهستان حومه بخش

سلدوز شهرستان رضایه .

۱۸/۵ ک خاور نرده - درمیر شوسه نرده بهاباد .

جلگه و باطلاقی - معتدل مالاریائی - سکنه ۱۹۴ - شیمه - ترکی .

آب از گدارچای - محصول غلات چغندر توتون برنج حبوبات - شغل زراعت

و گلهداری - صنایع دستی جاجیم بافی - راه مالرو .

**دور که داش - dorike-dâc** - ده از دهستان حومه بخش سلدوز

شهرستان رضایه .

۱۷ ک شمال خاوری نرده - درمیر شمالی شوسه نرده بهاباد .

جلگه باطلاقی - معتدل مالاریائی - سکنه ۳۳۱ - شیمه - ترکی .

آب از گدارچای - محصول غلات چغندر توتون برنج حبوبات - شغل زراعت

و گلهداری - صنایع دستی جاجیم بافی - راه شوسه .

**دور که لطف الله - dorke-lotfollâh** - ده از دهستان حومه

بخش سلدوز شهرستان رضایه .

۲۳/۵ ک خاور نرده - درمیر شوسه نرده بهاباد .

جلگه - معتدل مالاریائی - سکنه ۱۵۰ - شیمه - ترکی .

آب از گدارچای - محصول غلات برنج چغندر توتون حبوبات - شغل زراعت

گلهداری - صنایع دستی جاجیم بافی - راه شوسه .

**دور و - dorow** - ده از دهستان حومه بخش اشنویه شهرستان

رضایه .

۱۲/۵ ک جنوب باختری اشنویه - ۶/۵ ک جنوب راه ارا به رو خورش .

دره - معتدل مالاریائی - سکنه ۶۳ - سنی - کردی

آب از آق چای - محصول غلات - شغل زراعت گلهداری - صنایع دستی

جاجیم بافی - راه مالرو .

**دور یق - dovariq** - ده جزء دهستان اوزومدل بخش ورزقان

شهرستان اهر .

۵/۵ ک شمال ورزقان - ۵ ک ارا به رو تبریز باهر .

کوهستانی - معتدل - سکنه ۳۹۶ - شیمه - ترکی .

آب از چشمه - محصول غلات حبوبات و درخت تبریزی - شغل زراعت

گلهداری - صنایع دستی فرش و جاجیم بافی - راه مالرو .

**دوز آغل - duz-âqel** - ده از دهستان قره قویون بخش حومه

شهرستان ماکو .

۵۷ ک جنوب خاوری ماکو - ۲ ک باختر شوسه خوی ماکو .

دره - معتدل مالاریائی - سکنه ۳۰ - علی الهی - ترکی .

آب از قنات و کوهستانی - محصول غلات حبوبات بزرگ - شغل زراعت

صنایع دستی جوراب بافی - راه ارا به رو .

**دوزال - duzâl** - ده جزء دهستان دیزمار باختری بخش ورزقان

شهرستان اهر .

۲۰ ک شمال خروانق مرکز دهستان - ۴۷ ک راه ارا به رو تبریز باهر .

کوهستانی - گرمسیر مالاریائی - سکنه ۱۹۸ - شیمه - ترکی .

آب از رودخانه کلو - محصول غلات انجیر انکور انار - شغل زراعت

گلهداری - صنایع دستی جاجیم بافی - راه مالرو .

**دوز ایچی - duzâyçi** - ده از دهستان چهارایماق بخش قره آغاج

شهرستان مراغه

۲۴ ک جنوب خاوری قره آغاج - ۴۸ ک جنوب شوسه مراغه بیبا .

کوهستانی - معتدل - سکنه ۱۴۴ - شیمه - ترکی .

آب از چشمه سار - محصول غلات نخود - شغل زراعت - صنایع دستی

جاجیم بافی - راه مالرو .

**دوز دوزان - duzdüzân** - ده از دهستان ابرغان بخش مرکزی

شهرستان سراب .

۴۱ ک باختر سراب - درمیر شوسه تبریز سراب .

جلگه - معتدل - سکنه ۱۴۹ - شیمه - ترکی .

آب از چاه - محصول غلات حبوبات - شغل زراعت گلهداری - راه شوسه .

**دوزن - do-zan** - حسین آباد ۸۰ راجه شود**دوزن ان - duzn ân** - ده از دهستان کله بوز بخش مرکزی شهرستان

میانه

۱۸ ک جنوب باختری میانه - ۳ ک خط آهن و ۱۸ ک سرشه تبریز

میانه

کوهستانی - معتدل - سکنه ۴۹۹ - شیمه - ترکی

آب از چشمه - محصول غلات حبوبات پنبه - شغل زراعت گلهداری

راه مالرو

**دوستاک - dustâk** - ده از دهستان دشت بیل بخش اشنویه شهرستان

رضایه

۲۵ ک شمال اشنویه - ۱۰ ک شمال راه ارا به رو آقبلاغ

کوهستانی - سردسیر - سکنه ۷۰ - سنی - کردی

آب از چشمه - محصول غلات توتون - شغل زراعت و گلهداری

صنایع دستی جاجیم بافی - راه مالرو

**دوستان - dustân** - ده از دهستان چهریق بخش شاهپور شهرستان

خوی

۲۵ ک شمال باختری شاهپور - ۴ ک مرز ایران و ترکیه

دره - سردسیر - سکنه ۲۰۹ - سنی - کردی

آب از چشمه - محصول غلات - شغل زراعت و گلهداری - صنایع دستی

جاجیم بافی - راه مالرو

**دوستان** - ده از دهستان شیبیران بخش شاهپور شهرستان خوی  
 ۴۳ ک جنوب باختری شاهپور - ۳ ک جنوب راه ارا به رو قله رش  
 کوهستانی - سردسیر سالم - سکنه ۱۹۹ - سنی - کردی  
 آب از چشمه - محصول غلات توتون - شغل زراعت و گله داری - صنایع  
 دستی جاجیم بافی - راه مارلو  
**دوستیگللو** -dust-beyglu- ده جزء دهستان ورگهان بخش  
 هوراند شهرستان اهر  
 ۳۱ ک جنوب خاوری هوراند - ۲۳/۵ ک شوسه اهر کلید  
 کوهستانی - گرمسیر مالاریائی - سکنه ۱۵۲ - شیعه - ترکی  
 آب از چشمه و رودخانه قره سو - محصول غلات و برنج و پنبه و سر  
 درختی - شغل زراعت و گله داری - صنایع دستی فرش و گلیم بافی  
 راه مارلو  
**دوستعلی** -dust-ali- ده از دهستان شهروریران بخش حومه شهرستان  
 مهاباد  
 ۶ ک شمال خاوری مهاباد - ۲/۵ ک خاور شوسه مهاباد بیاندو آب  
 دره - معتدل مالاریائی - سکنه ۱۸۲ - سنی - کردی  
 آب از چشمه - محصول غلات توتون - شغل زراعت گله داری - صنایع  
 دستی جاجیم بافی - راه مارلو  
**دوستلو** -dust lu- ده جزء دهستان حورش رستم بخش شاهرود شهرستان  
 هرو آباد  
 ۶ ک شمال هشجین - ۲۱ ک شوسه هرو آباد میانه  
 کوهستانی - معتدل - سکنه ۴۰ - شیعه - ترکی  
 آب از رودخانه معلی - محصول غلات و حبوبات - شغل زراعت و گله داری  
 صنایع دستی جاجیم و گلیم بافی - راه مارلو  
**دوست و آشنا (دوسته شنا)** -dust-o-âcenâ- ده جزء دهستان  
 دیزمار خاوری بخش ورزقان شهرستان اهر  
 ۳۹ ک شمال باختری ورزقان - ۳۲/۵ ک ارا به و تبریز باهر  
 کوهستانی - معتدل - سکنه ۱۱۵ - شیعه - ترکی  
 آب از چشمه - محصول غلات میوه جنگل - شغل زراعت و گله داری  
 راه مارلو  
**دوسید** -do-seyyed- ده از دهستان ایل تیمور بخش حومه شهرستان  
 مهاباد  
 ۱۵ ک جنوب مهاباد - ۳ ک باختر شوسه مهاباد سردشت  
 کوهستانی - معتدل سالم - سکنه ۵۰ - سنی - کردی  
 آب از چشمه - محصول غلات توتون حبوبات - شغل زراعت و گله داری  
 صنایع دستی جاجیم بافی - راه مارلو  
**دوش** -duc- ده از دهستان بناجو بخش بناب شهرستان مراغه  
 ۹/۵ ک شمال خاوری بناب - ۲ ک شمال شوسه مراغه به آذر شهر  
 جلگه - معتدل مالاریائی - سکنه ۷۷۷ - شیعه - ترکی  
 آب از رودخانه آهق و چاه - محصول غلات کدو بادام کرچک - شغل  
 زراعت - راه مارلو

**دوشان بلاغی** -dowcân-bolâqi- ده از بخش نمین شهرستان  
 اردبیل  
 ۲۰ ک شمال اردبیل - ۱۰ ک شوسه خیابو اردبیل  
 کوهستانی - معتدل - سکنه ۹۴ - شیعه - ترکی  
 آب از چشمه - محصول غلات حبوبات - شغل زراعت گله داری - راه مارلو  
**دوشان تپه** -dowcân-tape- ده از دهستان آند بخش حومه  
 شهرستان خوی  
 ۷۹ ک شمال باختری خوی - ۱۸ ک باختر شوسه خوی به سیه چشمه  
 کوهستانی - سردسیر سالم - سکنه ۲۰ - سنی - کردی  
 آب از چشمه - محصول غلات - شغل زراعت گله داری - صنایع دستی  
 جاجیم بافی - راه مارلو - (۲/۵ ک مرز ایران و ترکیه)  
**دوشان جیق** -dowcân-ziq- ده از دهستان کورائیم بخش  
 مرکزی شهرستان اردبیل  
 ۳۴ ک جنوب باختری اردبیل - ۸ ک شوسه تبریز اردبیل  
 کوهستانی - معتدل - سکنه ۴۳ - شیعه - ترکی  
 آب از چشمه - محصول غلات - شغل زراعت گله داری - صنایع دستی  
 قالی بافی - راه مارلو  
**دوشانلو** -dowcân lu- ده از دهستان مشکین باختری بخش  
 مرکزی شهرستان خیابو  
 ۱۸ ک باختر خیابو - در میر شوسه خیابو اهر  
 جلگه - معتدل - سکنه ۲۷۹ - شیعه - ترکی  
 آب از دوشانلو جای - محصول غلات حبوبات پنبه - شغل زراعت گله داری  
 راه شوسه  
**دوشتور** -doctur- ده از دهستان ورگهان بخش هوراند شهرستان  
 اهر  
 ۳۵ ک جنوب خاوری هوراند - ۲۱ ک شوسه اهر کلید  
 کوهستانی - گرمسیر مالاریائی - سکنه ۳۹۷ - شیعه - ترکی  
 آب از رودخانه قره سو - محصول غلات برنج پنبه سردرختی - شغل  
 زراعت گله داری - صنایع دستی فرش بافی - راه مارلو  
 محل سکنی ایل حیسنگلو  
**دوشر** -ducar- ده از دهستان آتش بیگ بخش مراسنده  
 شهرستان تبریز  
 ۳۸ ک باختر سرا سنکند - ۲۵ ک خط آهن میانه مراغه  
 کوهستانی - معتدل - سکنه ۲۶۹ - شیعه - ترکی  
 آب از چشمه ورود - محصول غلات حبوبات - شغل زراعت گله داری  
 راه مارلو  
**دوغان** -duqân- ده از دهستان حومه بخش مرکزی شهرستان  
 اهر  
 ۱۳/۵ ک جنوب خاوری اهر - ۲ ک شوسه اهر خیابو  
 کوهستانی - گرمسیر مالاریائی - سکنه ۲۴۲ - شیعه - ترکی  
 آب از دورشته چشمه - محصول غلات حبوبات - شغل زراعت گله داری  
 صنایع دستی گلیم بافی - راه مارلو

دهستان دول از ۲۴ آبادی بزرگ و کوچک تشکیل و جمعیت آن در حدود ۳۴۹۰ نفر و قراء مهم آن :

دیج دول - سامرتی - بالستان - داش آغل - شیطان آباد - رشکان مرکز دهستان قریه سامرتی میباشد.

شغل زراعت گله داری و کنار دریاچه استخراج نمک آبدریا است.

**دولا - dula** - ده از دهستان آلان بخش سردشت شهرستان مهاباد .

۱۸ ک جنوب سردشت - ۱۸/۵ ک جنوب راه ارا به در بیوران به سردشت

کوهستانی و جنگلی - معتدل سالم - سکنه ۳۰ - سنی - کردی آب از چشمه - محصول غلات توتون مازوج کتیرا - شغل زراعت و گله داری صنایع دستی جاجیم بافی - راه مالرو .

**دولابی - dulâbi** - ده از دهستان بریاجی بخش سردشت شهرستان مهاباد .

۱۱ ک جنوب باختری سردشت - ۸/۵ ک جنوب شوسه سردشت به مهاباد کوهستانی و جنگلی - معتدل سالم - سکنه ۴۰ - سنی - کردی

آب از رودخانه سردشت - محصول غلات کتیرا مازوج - شغل زراعت و گله داری - صنایع دستی جاجیم بافی - راه مالرو .

**دولاتو - dulâtu** - ده از دهستان منگور بخش حومه شهرستان مهاباد

۶۹ ک جنوب باختری مهاباد - ۲۵ ک باختر شوسه مهاباد به سردشت کوهستانی - سردسیر سالم - سکنه ۲۱۱ - سنی - کردی

آب از رودخانه بادین آباد و چشمه - محصول غلات توتون حبوبات شغل زراعت و گله داری - صنایع دستی جاجیم بافی - راه مالرو .

**دولاسیر - dulâsir** - ده از دهستان منگور بخش حومه شهرستان مهاباد .

۴۴/۵ ک جنوب باختری مهاباد - ۱۶/۵ ک باختر شوسه مهاباد به سردشت

کوهستانی - معتدل سالم - سکنه ۱۱۸ - سنی - کردی آب از رودخانه بادین آباد - محصول غلات توتون حبوبات - شغل

زراعت و گله داری - صنایع دستی جاجیم بافی - راه مالرو

**دولاسیر گرمی - dulâ-garmi** - ده از دهستان بریاجی بخش سردشت شهرستان مهاباد

۸/۵ ک جنوب باختری سردشت - ۷/۵ ک جنوب راه ارا به در بیوران به سردشت

کوهستانی و جنگلی - معتدل سالم - سکنه ۲۳۵ - سنی - کردی آب از رودخانه سردشت - محصول غلات توتون مازوج کتیرا - شغل

زراعت و گله داری - صنایع دستی جاجیم بافی - راه مالرو

**دولاما - dulâmâ** - ده از دهستان باراندوزچای بخش حومه شهرستان رضاییه

**دوکانا - do-kânâ** - ده از دهستان مرگوبخش سلوانا شهرستان رضاییه .

۱۶ ک جنوب خاوری سلوانا - ۱/۵ ک باختر ارا به روزیوه برضاییه دامنه باطلاقی - سردسیر - سکنه ۷۰ - سنی - کردی

آب از نهر براسپو چشمه - محصول غلات توتون - شغل زراعت گله داری صنایع دستی جاجیم بافی - راه مالرو

**دوکش - dokec** - ده از دهستان مشکین خاوری بخش مرکزی شهرستان خیاو

۳۰ ک شمال خاوری خیاو - ۵ ک شوسه خیاو اردبیل

جلگه - معتدل - سکنه ۸۴ - شیعه - ترکی

آب از انارچای - محصول غلات حبوبات صیفی انگور - شغل زراعت گله داری - راه مالرو - ( این ده را در قدیم باقرداسی می گفتند )

**دوگیچی - dogiçi** - ده از دهستان بهی بخش بوکان شهرستان مهاباد .

۱۱/۵ ک شمال بوکان - ۶/۵ ک خاور بوکان .

کوهستانی - معتدل سالم - سکنه ۳۳۸ - سنی - کردی .

آب از چشمه - محصول غلات توتون حبوبات - شغل زراعت و گله داری صنایع دستی جاجیم بافی - راه مالرو .

**دوگر - dugar** - ده جزء دهستان غورش رستم بخش شامروود شهرستان هرو آباد .

۱۶ ک شمال باختری هشین - ۱۱/۵ ک شوسه هرو آباد میانه .

کوهستانی - معتدل - سکنه ۱۱۵ - شیعه - ترکی .

آب از دورشته چشمه - محصول غلات سردختی - شغل زراعت و گله داری صنایع دستی جاجیم بافی - راه مالرو .

محل سکنی ایل کلو کوچانلو .

**دوگیجان - dugijân** - ده از دهستان رودقات بخش مرکزی شهرستان مرند .

۲۵ ک شمال خاوری مرند - ۲۵ ک شوسه و خط آهن جلفا تبریز .

کوهستانی - سردسیر - سکنه ۲۴۱ - شیعه - ترکی

آب از چشمه - محصول غلات بزرک - شغل زراعت و گله داری راه مالرو .

**دول - dul** نام یکی از دهستانهای شش گانه بخش حومه شهرستان رضاییه در قسمت جنوب خاوری بخش واقع و موقعیت آن

کوهستانی و قسمت خاوری جلگه و کنار دریاچه است .

از شمال به دهستان باراندوزچای از جنوب به سلدوز از خاور به دریاچه رضاییه از باختر به دشت بیل محدود است .

هوای دهستان کنار دریاچه گرمسیر و مالاریائی و قسمت باختری معتدل و آب آن از چشمه سارها و آب برف و باران تامین میشود .

محصول عمده آن غلات چندر قند حبوبات و توتون و راه شوسه رضاییه به باه از قسمت خاوری این دهستان عبور مینماید .

**دولت آباد** - ده از دهستان گنجگاہ بخش سنجد شهرستان

هروآباد

۲۸ ک جنوب باختری کروی (مرکز بخش) - ۴ ک شوسه میانه هروآباد

کوهستانی - سردسیر - سکنه ۳۳۳ - علی الهی - ترکی  
آب از چشمه - محصول غلات حبوبات - شغل زراعت گلهداری - صنایع  
دستی فرش بافی - راه مالرو

**دولت آباد** - ده از دهستان مرحمت آباد بخش میانندوآب شهرستان مراغه

۶ ک - باختر میانندوآب - ۳ ک شمال شوسه میانندوآب بمهاباد

جلگه - معتدل مالاریائی - سکنه ۱۴۹ - شیعه - ترکی  
آب از زربینه رود و سیمینه رود - محصول غلات چغندر حبوبات کشمش  
شغل زراعت و گلهداری - صنایع دستی جاجیم بافی - راه مالرو

**دولت آباد** - ده از دهستان حومه بخش ملدوز شهرستان رضائیه  
۱۳ ک شمال خاوری نقده - ۵/۰ ک جنوب شوسه نقده بمهاباد  
جلگه و باطلاقی - معتدل مالاریائی - سکنه ۱۲۰ - شیعه - ترکی

آب از کدراچای - محصول غلات توتون چغندر زرنج حبوبات - شغل  
زراعت و گلهداری - صنایع دستی جاجیم بافی - راه شوسه

**دولت خاتون** - ده از دهستان چایباره بخش قره ضیا الدین شهرستان خوی

۱۳ ک جنوب باختری قره ضیا الدین - ۱/۵ ک خاور شوسه خوی  
قره ضیا الدین

کوهستانی - معتدل مالاریائی - سکنه ۷۸ - شیعه - ترکی  
آب از چشمه - محصول غلات - شغل زراعت و گلهداری - صنایع دستی  
جاجیم بافی - راه مالرو (این ده را قمش کندی بالا نیز میگویند)

**دولتو** - ده از دهستان گورگ سردشت بخش سردشت شهرستان مهاباد

۴/۵ ک شمال سردشت - ۵/۵ ک باختر شوسه سردشت بمهاباد

کوهستانی و جنگلی - معتدل سالم - سکنه ۴۲۴ - سنی - کردی  
آب از رودخانه سردشت - محصول غلات توتون مازوج - گلوان حبوبات  
شغل زراعت و گلهداری - صنایع دستی جاجیم بافی - راه مالرو

**دول کندی** - ده از دهستان چایباره بخش قره ضیا الدین شهرستان خوی

۱۳/۵ ک جنوب خاوری قره ضیا الدین - ۶/۵ ک شمال باختری راه  
ارابه رو سیاه باز بهمرکند

دره - معتدل و مالاریائی - سکنه ۲۸۹ - شیعه - ترکی  
آب از قنات و چشمه - محصول غلات - شغل زراعت و گلهداری - صنایع  
دستی جاجیم بافی - راه مالرو

**دوله پسان** - ده از دهستان دشت بخش سلوانا شهرستان رضائیه

۶/۵ ک شمال خاوری سلوانا - درمیر راه اراپه رو زیوه

۲۸ ک جنوب خاوری رضائیه - درمیر شوسه مهاباد برضائیه

جنگه - معتدل سالم - سکنه ۳۱۷ - شیعه - ترکی  
آب از چشمه و قنات - محصول غلات توتون چغندر انگور حبوبات  
شغل زراعت - راه شوسه

**دولان** - ده جزء دهستان گرما دوز بخش کلپیر شهرستان اهر

۲۱/۵ ک شمال کلپیر - ۲۱/۵ ک شوسه اهر کلپیر

کوهستانی - معتدل - سکنه ۱۳۹ - شیعه - ترکی  
آب از چشمه - محصول غلات و گردو - شغل زراعت و گلهداری  
صنایع دستی کلیم و جاجیم بافی - راه مالرو

**دولاقیر** - ده از دهستان گوی آغاچ بخش شاهین دژ شهرستان مراغه

۳۱ ک جنوب خاوری شاهین دژ - ۳ ک شمال راه اراپه رو شاهین دژ  
به تکاب

کوهستانی - معتدل سالم - سکنه ۱۹۳ - سنی - کردی  
آب از چشمه - محصول غلات بادام کرچک - شغل زراعت گلهداری  
صنایع دستی جاجیم بافی - راه مالرو

**دول پمبه** - ده از دهستان ایل تیمور بخش حومه شهرستان مهاباد

۲۲/۵ ک جنوب مهاباد - ۳ ک خاور شوسه مهاباد سردشت

کوهستانی - معتدل مالاریائی - سکنه ۷۰ - سنی - کردی  
آب از چشمه - محصول غلات چغندر توتون حبوبات - شغل زراعت و  
گلهداری - صنایع دستی جاجیم بافی راه مالرو

**دولت آباد** - ده از بخش مرکزی شهرستان مرند

۴ ک شمال خاوری مرند - ۴ ک شوسه مرند تبریز

جلگه - سردسیر - سکنه ۲۰۳۹ - شیعه - ترکی  
آب از چشمه - محصول غلات بادام بنبه - شغل زراعت گلهداری  
راه اراپه رو

**دولت آباد** - (آخماز) - ده از دهستان کلخوران بخش مرکزی شهرستان اردبیل

۸ ک شمال اردبیل - ۲۰ ک شوسه خیابو اردبیل

جنگه - معتدل - سکنه ۸۳۲ - شیعه - ترکی  
آب از رود قره سو و چشمه - محصول غلات - شغل زراعت گلهداری  
راه مالرو

**دولت آباد** - ده از دهستان ابرغان بخش مرکزی شهرستان سراب

۴ ک باختر سراب - ۵ ک شوسه سراب تبریز

جلگه - معتدل - سکنه ۶۶۶ - شیعه - ترکی  
آب از چاه - محصول غلات حبوبات - شغل زراعت گلهداری - راه مالرو

**دوه شهری - dava-cahri** - ده از دهستان آختاچی بخش

حومه شهرستان مهاباد

۳۱ك خاورمهاباد - ۱۱ك باخترشوسه بوکان بمیانندوآب

کوهستانی - معتدل مالاریائی - سکنه ۲۶۸ - سنی - کردی .

آب از چشمه - محصول غلات توتون چغندر حبوبات - شغل زراعت و

گلهداری - صنایع دستی جاجیم بافی - راه مالرو .

**دوه لئو - davalu** - ده از دهستان قره لر بخش میانه آب شهرستان

مراغه .

۳۶ك جنوب خاوری میانندوآب - ۷ك باختر راه شوسه میانندوآب

بشاهیندژ

دره - معتدل سکنه ۱۰۰ - شیعه - ترکی

آب از چشمه سار - محصول غلات توتون کرچک - شغل زراعت و گلهداری

صنایع دستی جاجیم بافی - راه مالرو

**دوه میدانی - dava-mevdâni** - ده از دهستان چهاراویماق

بخش قره آغاج شهرستان مراغه .

۱۶ك شمال باختری قره آغاج - ۱۷ك جنوب شوسه مراغه بمیانه

کوهستانی - معتدل مالاریائی - سکنه ۲۵۱ - شیعه - ترکی .

آب از چشمه - محصول غلات نخود بزرگ - شغل زراعت - صنایع دستی

جاجیم بافی - راه مالرو

**دوه یاتاقی - dava-yâtâqi** - ده از دهستان چهاراویماق بخش

قره آغاج شهرستان مراغه

۱۱ك شمال قره آغاج - ۲۰ك جنوب شوسه مراغه بمیانه

کوهستانی - معتدل مالاریائی - سکنه ۱۱۴ - شیعه - ترکی

آب از چشمه - محصول غلات نخود چغندر بزرگ - شغل زراعت - صنایع

دستی جاجیم بافی - راه مالرو

**دوه یاتاقی گورانلو - dava-yâtâqi-gorânlu** - ده از

دهستان چهاراویماق بخش قره آغاج شهرستان مراغه

۳۶ك جنوب خاوری قره آغاج - ۵۵ك جنوب شوسه مراغه بمیانه

کوهستانی - معتدل - سکنه ۱۸۵ - شیعه - ترکی

آب از چشمه سارها - محصول غلات نخود - شغل زراعت - صنایع دستی

جاجیم بافی - راه مالرو

**دویچ - doviç** - ده از دهستان کاغذکنان بخش کاغذکنان شهرستان

هروآباد

۲۳ك خاوری آقکند - ۳۳/۵ك شوسه هروآباد میانه

کوهستانی - معتدل مایل بکریمی مالاریائی - سکنه ۱۲۴ - شیعه

ترکی .

آب از سرشته چشمه - محصول غلات و حبوبات و سردوختی - شغل زراعت

و گلهداری - صنایع دستی جاجیم و گلیم بافی - راه مالرو .

**دویران - doyrân** - ده از دهستان نازلو بخش حومه شهرستان

رضاییه .

کوهستانی - سردسیر سالم - سکنه ۱۳۵ - سنی - کردی .

آب از چشمه - محصول غلات توتون حبوبات - شغل زراعت و گلهداری

صنایع دستی جاجیم بافی - راه ارا بهرو

**دومولو (دومولی) - domowlu** - ده جزء دهستان یافت بخش

هوراند شهرستان اهر

۳۵/۵ك جنوب خاوری هوراند - ۲۷/۵ك شوسه اهر کلیدر

کوهستانی - معتدل مایل بکریمی مالاریائی - سکنه ۲۲۳ - شیعه

ترکی .

آب از چشمه - محصول غلات - شغل زراعت گلهداری - صنایع دستی

گلیم بافی - راه مالرو

**دونیق - doniq** - ده جزء دهستان هریس بخش مرکزی

شهرستان سراب

۸ك جنوب سراب - ۸ك شوسه سراب تبریز

کوهستانی - معتدل - سکنه ۴۶۶ - شیعه - ترکی

آب از چشمه - محصول غلات حبوبات بزرگ - شغل زراعت گلهداری

راه مالرو

**دوه بوینی - dava-boyni** - ده از دهستان سراجو بخش مرکزی

شهرستان مراغه

۲۵ك شمال خاوری مراغه - ۲/۵ك شمال خاوری راه ارا بهرو مراغه

بقره آغاج .

کوهستانی - معتدل سالم - سکنه ۲۱۱ - شیعه - ترکی

آب از چشمه سارها - محصول نخود کرچک - شغل زراعت - صنایع

دستی کرباس و جاجیم بافی - راه مالرو

**دوه چی - davaçi** - ده از دهستان مرحمت آباد بخش میانندوآب

شهرستان مراغه .

۱۵ك شمال باختری میانندوآب - ۵/۵ك باختر راه ارا بهرو میانندوآب به بناب

چلگه - معتدل مالاریائی - سکنه ۳۸۵ - شیعه - ترکی

آب از زربینه رود - محصول غلات پنبه چغندر کرچک - شغل زراعت

گلهداری - صنایع دستی جاجیم بافی - راه مالرو

**دوه چی -** ده از دهستان ارشق بخش مرکزی شهرستان خیاو

۳۵ك شمال خیاو - ۱۰ك شوسه گرمی اردبیل .

کوهستانی - معتدل - سکنه ۶۳ - شیعه - ترکی

آب از چشمه - محصول غلات حبوبات - شغل زراعت گلهداری - راه مالرو

**دوه داشی - dava-dâci** - ده از دهستان گرم بخش ترک شهرستان

میانه .

۲۵ك خاور بخش - ۱۶ك شوسه خلخال میانه

کوهستانی - معتدل - سکنه ۳۱۷ - شیعه - ترکی

آب از چشمه و کوه - محصول غلات نخود بزرگ - شغل زراعت گلهداری

راه مالرو .

موقعیت طبیعی کوهستانی وسالم و آب قراء آن از چشمه سارها و رودخانه دهخوارقان تامین میشود

محصولات عمده آن غلات حبوبات سردرختی وانگور بوده از ۱۷ آبادی بزرگ و کوچک تشکیل و نفوس دهات مزبور ۶۵۹۶ نفر می باشد .  
**دهخوارقان** - قصبه مرکز بخش و دهستان دهخوارقان از شهرستان تبریز در ۵۱ کیلومتری جنوب باختری تبریز در جلگه و مسیر شوسه مرافه تبریز واقع

بمختصات جغرافیائی طول ۴۵ درجه و ۸۵ دقیقه و ۳۹ ثانیه عرض ۳۷ درجه و ۴۶ دقیقه و ۱۵ ثانیه ارتفاع از سطح دریا ۱۴۶۸ متر اختلاف ساعت با تهران ۲۱ دقیقه و ۴۴ ثانیه ساعت ۱۲ دهخوارقان ساعت ۱۲ و ۲۱ دقیقه و ۴۴ ثانیه تهران است  
جلگه - معتدل - سکنه ۳۰۸۷ - شیعه - ترکی .

آب از رود دهخوارقان و قنات - محصول غلات حبوبات سردرختی انگور توتون چغندر کرچک سیب زمینی - شغل زراعت و گلهداری کسب دو حدود ۴۰۰۰ باب مفازه از کسبه مختلف و چند کارخانه پارچه بافی دستی و کارخانه برکه سازی و مشروب و کمپوت سازی و کارخانه برق دارد همچنین دارای دبستان و دبیرستان و شعبات دولتی و پست و تلگراف می باشد .

از ابنیه تاریخی دارای يك مسجد قدیمی بنام مسجد حاجی کاظم و بناهای بنام چهارسوق که از چوب بست درست نموده اند.

**دهدلان - dehdelan** - ده جزء دهستان ابرغان بخش مرکزی شهرستان سراب

۴۵۰ کیلومتر جنوب باختری سراب - ۱۴ کیلومتر شوسه سراب تبریز کوهستانی - معتدل - سکنه ۳۲۳ - شیعه - ترکی .  
آب از چشمه - محصول غلات حبوبات - شغل زراعت و گلهداری راه مالرو .

**دهرود - dehrud** - ده از دهستان چهاردانگه بخش هوراند شهرستان اهر

۱۵ کیلومتر شمال باختری هوراند - ۲۰ کیلومتر شوسه اهر کلپیر کوهستانی - معتدل مایل بگرمی مالاریائی - سکنه ۳۱۷ - شیعه - ترکی  
آب از چشمه - محصول غلات و گردو - شغل زراعت و گلهداری - صنایع دستی فرش و گلیم بافی - راه مالرو .

**دهستان - dehestan** - ده جزء دهستان حومه بخش مرکزی شهرستان اهر .

۵ کیلومتر جنوب اهر - ۲ کیلومتر شوسه تبریز اهر کوهستانی - معتدل - سکنه ۹۳ - شیعه - ترکی .

آب از چشمه - محصول غلات حبوبات و سردرختی - شغل زراعت و گلهداری - صنایع دستی فرش و گلیم بافی - راه مالرو

**دهشمس - deh-cams** - ده از دهستان حومه بخش اشنویه شهرستان رضایه .

۲۵/۵ کیلومتر شمال خاوری رضایه - ۷/۵ کیلومتر شوسه رضایه شاهپور جلگه - معتدل مالاریائی - سکنه ۲۶۵ - شیعه - ترکی

آب از نازلو چای - محصول غلات توتون چغندر حبوبات کشمش - شغل زراعت - راه اوابه رو

**دویل - dovil** - ده از دهستان هیر بخش مرکزی شهرستان اردبیل .

۱۷ کیلومتر جنوب خاوری اردبیل - در مسیر شوسه اردبیل بلغا آباد دامنه - معتدل - سکنه ۳۷۴ - شیعه - ترکی

آب از چشمه - محصول غلات حبوبات - شغل زراعت گلهداری - صنایع دستی فرش بافی - راه مالرو

**دهبگر - dehbogr** - ده از دهستان ایل تیمور بخش حومه شهرستان مهاباد

۱۲ کیلومتر جنوب باختری مهاباد - ۶ کیلومتر باختر شوسه مهاباد سردشت کوهستانی - معتدل سالم - سکنه ۲۵۱ - سنی - کردی

آب از رودخانه مهاباد - محصول غلات چغندر توتون حبوبات - شغل زراعت و گلهداری - صنایع دستی جاجیم بافی - راه مالرو

**دهخوارقان - deh-xarqan** - یکی از بخشهای چهارگانه شهرستان تبریز و در جنوب باختری تبریز و خاور دریاچه رضایه واقع

از شمال محدود است به بخش اسکو از جنوب به دهستان سراجوشیر از باختر بیخس اسکو و از خاور و بدریاچه رضایه

هوای بخش بواسطه ساحلی بودن معتدل و در تابستان نسبتاً گرم و مالاریائی میباشد

دهات خاوری این بخش در کوهستان و دارای آب و هوای سالم و باختری آن در جلگه و کنار دریا میباشد که مالاریائی است

این بخش از لحاظ تقسیمات اداری شامل

دهستان ممتان	یک آبادی	۶۳۴۹ نفر نفوس
گاوگان	۱۵	۱۰۲۵۶
شیرامین	۱۲	۵۵۷۶
حومه دهخوارقان	۱۷	۶۵۹۶
جمع	۴۵	۲۸۷۷۷

جمعیت بخش با سکنه خود دهخوارقان ۳۹۸۶۴ نفر میباشد

قراء این بخش از رودخانه های دهخوارقان و ایشکه چای و قنوات و چشمه سارها مشروب و محصول عمده آن غلات و حبوبات و میوه جات سردرختی (مشروبات و کمپوت که از خود دهخوارقان صادر میشود)

**دهخوارقان (حومه)** نام یکی از دهستانهای حومه بخش دهخوارقان شهرستان تبریز

از شمال به دهستان ممتان از جنوب به دهستان شیرامین از خاور بیخس اسکو از باختر به دهستان گاوگان محدود میباشد



کوهستانی - معتدل - سکنه ۱۶۵۲ - شیعه - ترکی  
 آب از رود دیجوبیجین - محصول غلات حبوبات صیفی کاری - شغل  
 زراعت گلهداری - راه مالرو  
 دبستان دارد - تیره ای از ایل شاهسون در این ده سکنی دارند  
**دیجان-dicân** - ده جزء دهستان آلان بر آغوش بخش آلان بر آغوش  
 شهرستان سراب  
 ۲۵ ک خاوری مهربان - ۱۴ ک شوشه تبریز سراب  
 کوهستانی - معتدل مایل بگرمی مالاریائی - سکنه ۵۱۹ - شیعه  
 ترکی  
 آب از چشمه - محصول غلات - شغل زراعت و گلهداری - راه مالرو  
**دیدان-didân** - ده از دهستان باراندوز جای بخش حومه  
 شهرستان رضائیه .  
 ۱۴/۵ ک جنوب خاوری رضائیه - ۴ ک باختر شوشه رضائیه بهاباد .  
 جلگه - معتدل سالم - سکنه ۲۴۱ - شیعه - ترکی .  
 آب از باراندوز جای - محصول غلات توتون انگور چغندر حبوبات  
 شغل زراعت - راه ارا به رو  
 در دو محل فاصله ۱/۵ کیلومتر بنام دیدان بالا در پایین مشهور و سکنه  
 دیدان پایین ۱۴۰ نفر میباشد  
**دید بان-dide-bân** - ده از دهستان حومه بخش مرکزی  
 شهرستان مرند  
 ۵ ک جنوب مرند - ۲ ک شوشه مرند تبریز  
 جلگه - سردسیر - سکنه ۴۲۰ - شیعه - ترکی  
 آب از قنات - محصول غلات حبوبات - شغل زراعت گلهداری - راه مالرو  
**دیر علی-deyr-ali** - ده از دهستان کره سنی بخش شاهرود شهرستان  
 خوی .  
 ۲۳/۵ ک باختری شاهرود - ۳/۵ ک شمال راه ارا به رو چهارستون  
 دره - سردسیر سالم - سکنه ۹۴ - سنی - کردی .  
 آب از دره - محصول غلات - شغل زراعت و گلهداری - صنایع دستی  
 جاجیم بافی - راه مالرو .  
**دیریک-dirik** - ده از دهستان چهریق بخش شاهرود شهرستان  
 خوی .  
 ۱۷ ک شمال باختری شاهرود .  
 دره - سردسیر سالم - سکنه ۹۰ - سنی - کردی .  
 آب از چشمه و دره دوستان - محصول غلات - شغل زراعت و گلهداری  
 صنایع دستی جاجیم بافی - راه مالرو .  
**دیز-diz** - ده جزء دهستان شاهرود بخش شاهرود شهرستان  
 هرو آباد .  
 ۲۵/۵ ک خاوری هسجین - ۳۱ ک شوشه هرو آباد میانه .  
 کوهستانی - معتدل - سکنه ۳۸۶ - شیعه - تاجیک و ترکی  
 آب از دو رشته چشمه - محصول غلات و سر درختی - شغل زراعت و

۱۳ ک جنوب خاوری اشنویه - ۶ ک جنوب شوشه اشنویه به قده  
 دره - سردسیر سالم - سکنه ۴۷۰ - سنی - کردی  
 آب از قادرچای - محصول غلات حبوبات توتون - شغل زراعت و  
 گلهداری - صنایع دستی جاجیم بافی - راه ارا به رو .  
 در دو محل نزدیک هم بنام ده شمس بالا در پایین مشهورند  
**ده گرجی-deh-gorji** - ده از دهستان حومه بخش اشنویه  
 شهرستان رضائیه .  
 ۱۳ ک جنوب خاوری اشنویه - ۸ ک شمال شوشه قده به خانه  
 دره - سردسیر سالم - سکنه ۲۶۱ - سنی - کردی  
 آب از دره و چشمه - محصول غلات توتون حبوبات - شغل زراعت و  
 گلهداری - صنایع دستی جاجیم بافی - راه مالرو .  
**دهلان-dehlân** - ده از بخش سرا سکنده شهرستان تبریز  
 ۸ ک شمال باختری سرا سکنده - ۶ ک شوشه سرا سکنده سیاه چمن  
 کوهستانی - معتدل - سکنه ۴۸۲ - شیعه - ترکی  
 آب از چشمه و رود - محصول غلات حبوبات - شغل زراعت و گلهداری  
 راه مالرو .  
 دارای مزرعه ای است بنام صومعه خرابه  
**دهلیق-dehliq** - ده از دهستان اوزومدل بخش ورزقان  
 شهرستان اهر  
 ۱۴ ک شمال ورزقان - ۱۳/۵ ک ارا به رو تبریز با هر  
 کوهستانی - معتدل - سکنه ۲۷۱ - شیعه - ترکی  
 آب از چشمه - محصول غلات حبوبات - شغل زراعت و گلهداری - صنایع دستی  
 کلیم بافی - راه مالرو  
**دیبک-dibak** - ده از دهستان چالدران بخش سیه چشمه  
 شهرستان ماکو .  
 ۲۰ ک شمال خاوری سیه چشمه - ۱۳ ک جنوب باختری شوشه ماکو بخوی  
 کوهستانی - سردسیر سالم - سکنه ۲۱۲ - شیعه - ترکی  
 آب از چشمه - محصول غلات - شغل زراعت و گلهداری - صنایع دستی  
 جاجیم بافی - راه مالرو  
**دیحویجین-dijvizin** - نام یکی از دهستانهای ۶ گانه بخش  
 مرکزی شهرستان اردبیل  
 در شمال باختری اردبیل در دامنه ارتفاعات سبلان واقع کوهستانی  
 و بیلاقی و آب هوای سالم آب از رودخانه های مجلی و چشمه سارها  
 محصولات عمده اش غلات و حبوبات صیفی کاری شغل ساکنین دهستان  
 زراعت گله داری بوده از ۳۷ آبادی بزرگ و کوچک تشکیل و  
 جمعیت آن در حدود ۲۷۰۷۰ و قراء مهم آن  
 شیخ احمد ابریکوه - روین درق - شهر در - قنول کنی - خیابک  
 مجنده - قلمه جوق می باشد  
**دیحویجین** - ده از دهستان دیجوبیجین بخش مرکزی شهرستان اردبیل  
 ۱۰ ک شمال باختری اردبیل - ۸ ک شوشه اردبیل خیاو

کله داری - صنایع دستی جاجیم و گلیم بافی - راه مالرو  
 ۵ یزج ده جزء دهستان کاغذکنان بخش کاغذکنان شهرستان هروآباد.  
 ۶/۵ ک شمال آفکند - ۱۰ ک شوسه هروآباد میانه.  
 کوهستانی - معتدل ماہل بگرمی مالاریایی - سکنه ۱۶۴ - شیعه  
 ترکی .  
 آب از چشمه - محصول غلات و حبوبات و سردرختی - شغل زراعت و  
 کله داری - صنایع دستی جاجیم و گلیم بافی - راه مالرو - دارای  
 بنای قدیمی معروف بقلعه دیز  
 ۵ یزین - dizbin - ده جزء دهستان حومه بخش مرکزی شهرستان  
 اهر .  
 ۵ ک جنوب اهر - نیمک شوسه تبریز اهر .  
 جلگه - معتدل - سکنه ۱۰۲ - شیعه - ترکی .  
 آب از چشمه - محصول غلات و حبوبات و سردرختی - شغل زراعت و  
 کله داری - صنایع دستی گلیم و فرش بافی - راه مالرو  
 ۵ یزج - dizaj - ده جزء دهستان کندوان بخش ترک شهرستان میانه  
 ۶ ک خاور بخش - ۸ ک شوسه ترک و میانه  
 کوهستانی - معتدل - سکنه ۵۳۸ - شیعه - ترکی .  
 آب از چشمه و کوه - محصول غلات نخود و دمس - شغل زراعت و کله داری  
 راه مالرو .  
 ۵ یزج - ده از دهستان الوند بخش حومه شهرستان خوی  
 ۶ ک شمال باختری خوی - ۱۸ ک جنوب باختری شوسه سیه چشمه  
 بغوی .  
 دره و کوهستانی - سردسیر سالم - سکنه ۴۶۹ - سنی - کردی .  
 آب از رود الوند - محصول غلات - شغل زراعت و کله داری - صنایع دستی  
 جاجیم بافی - راه مالرو ( این ده را الوند نیز میگویند )  
 ۵ یزج - ده از دهستان مرگور بخش سلوانا شهرستان رضاییه  
 ۶/۵ ک جنوب خاوری سلوانا - راه ارا به بزیوه دارد  
 جلگه - سردسیر - سکنه ۲۰۰ - سنی - کردی  
 آب از چشمه و کوهستان - محصول غلات توتون حبوبات - شغل زراعت  
 و کله داری - صنایع دستی جاجیم بافی - راه ارا به رو .  
 ۵ یزج - ده از دهستان گاو دول بخش مرکزی شهرستان مراغه  
 ۹ ک جنوب باختری مراغه - ۲ ک خاور شوسه مراغه بیاندوآب  
 جلگه - معتدل مالاریایی - سکنه ۸۵ - شیعه - ترکی  
 آب از رودخانه مردی - محصول غلات چندر کشمش بادام نخود  
 شغل زراعت - صنایع دستی جاجیم بافی - راه ارا به رو  
 ۵ یزج - ده از دهستان حومه بخش سلدوز شهرستان رضاییه  
 ۵ ک جنوب خاوری نقده - ۴/۵ ک جنوب شوسه نقده بمهاباد  
 جلگه - معتدل مالاریایی - سکنه ۸۰ - سنی - کردی .  
 آب از کداوچای - محصول غلات توتون حبوبات چندر - شغل زراعت  
 و کله داری - صنایع دستی جاجیم بافی - راه مالرو

۵ یزج - ده از دهستان فرورق بخش حومه شهرستان خوی .  
 ۳ ک شمال باختری خوی - در مسیر جنوبی شوسه خوی به سیه چشمه  
 دامنه کوه - معتدل مالاریایی - سکنه ۶۲ - شیعه - ترکی  
 آب از چشمه و قنات - محصول غلات کرجک توتون کدو - شغل  
 زراعت - راه شوسه .  
 ۵ یزج اریک - dizaj-arik - ده از دهستان ولدیان بخش  
 حومه شهرستان خوی  
 ۳/۵ ک جنوب خوی - ۱/۵ ک خاور شوسه خوی بشاهپور  
 جلگه کنار رود قطور - معتدل مالاریایی - سکنه ۲۱۸ - شیعه - ترکی .  
 آب از رود قطور - محصول غلات حبوبات - شغل زراعت - صنایع  
 دستی جوراب بافی - راه ارا به رو .  
 ۵ یزج آقا حسن - dizaj-aqâ-hasan - ده جزء دهستان  
 گاوگان بخش دهغوزقان شهرستان تبریز  
 ۳ ک شمال باختر بخش - ۱ ک شوسه دهغوزقان تبریز  
 جلگه - معتدل - سکنه ۷۵ - شیعه - ترکی  
 آب از چشمه - محصول غلات حبوبات کنجد زردآلو - شغل زراعت  
 و کله داری - راه مالرو .  
 ۵ یزج امیر مدار - dizaj-amir-madâr - ده جزء حومه  
 بخش اسکو شهرستان تبریز  
 ۴ ک باختر بخش - ۲ ک شوسه تبریز اسکو  
 جلگه - معتدل - سکنه ۱۶۵ - شیعه - ترکی  
 آب از چشمه - محصول غلات بادام کشمش - شغل زراعت و کله داری  
 راه ارا به رو  
 ۵ یزج باراندوز - dizaj-bârânduz - ده از دهستان  
 باراندوزچای بخش حومه شهرستان رضاییه  
 ۷/۵ ک جنوب خاوری رضاییه - ۴/۵ ک باختر شوسه رضاییه  
 بمهاباد .  
 جلگه - معتدل سالم - سکنه ۶۸ - شیعه - ترکی  
 آب از باراندوزچای - محصول غلات توتون برنج چندر انگور - شغل  
 زراعت - صنایع دستی جوراب بافی - راه ارا به رو  
 ۵ یزج بالا - dizaj-bâlâ - ده از دهستان حومه بخش مرکزی  
 شهرستان مرند  
 ۴ ک جنوب مرند - در مسیر شوسه مرند تبریز  
 جلگه - سردسیر - سکنه ۱۵۹۵ - شیعه - ترکی  
 آب از قنات - محصول غلات حبوبات بادام - شغل زراعت کله داری  
 راه شوسه  
 ۵ یزج بهادری - dizaj-bahâdori - ده از دهستان باراندوز  
 چای بخش حومه شهرستان رضاییه  
 ۱ ک جنوب رضاییه - ۷ ک باختر شوسه مهاباد برضاییه  
 دره - معتدل مالاریایی - سکنه ۱۰۹ - شیعه - ترکی

**دیزج حاتم خان** - dizaj-hâtam-xân - ده ازدهستان چایپاره بخش قره ضیاالدین شهرستان خوی  
 ۶ک جنوب خاوری قره ضیاالدین - ۱ک جنوب راه اراپه روحاجی لر به قره ضیاالدین  
 جلگه - معتدل مالاریائی - سکنه ۱۷۲ - شیعه - ترکی  
 آب از آق چای - محصول غلات حبوبات - شغل زراعت و گله داری  
 صنایع دستی جاجیم بافی - راه مالرو

**دیزج حاجی رضاقلی خان** - dizaj-hâji-rezâ-qoli-xân - ده از دهستان برکشلو بخش حومه شهرستان رضاییه  
 ۳ک جنوب خاوری رضاییه - ۱ک باختر شوشه رضاییه مهاباد.  
 جلگه - معتدل مالاریائی - سکنه ۳۵ - شیعه - ترکی.  
 آب از شهر چای - محصول غلات توتون حبوبات - شغل زراعت  
 صنایع دستی جوراب بافی - راه اراپه رو .

**دیزج حسن بیگ** - dizaj-hasan-beyg - ده از دهستان دیوچرود بخش عجب شیر شهرستان مراغه  
 ۱۲ک شمال خاوری عجب شیر - ۹/۵ک شمال خاوری شوشه مراغه به آذرشهر .  
 دره - معتدل سالم - سکنه ۲۶۹ - شیعه - ترکی .  
 آب از چشمه سارها - محصول غلات کشمش بادام زردآلو - شغل زراعت  
 راه مالرو .

**دیزج حسین بیگ** - dizaj-hoseyn-beyg - ده از دهستان یامچی بخش مرکزی شهرستان مرند  
 ۱۵ک شمال باختری مرند - ۳۲ک شوشه خوی مرند  
 جلگه - معتدل - سکنه ۱۲۹۵ - شیعه - ترکی .  
 آب از رودخانه و قنات - محصول غلات و حبوبات - شغل زراعت و گله داری  
 راه اراپه رو

**دیزج خلیل** - dizaj-xalil - ده از دهستان خانه بخش شبستر شهرستان تبریز  
 ۴ک جنوب مرکز بخش - ۲ک شوشه صوفیان و شاهپور - در مسیر خط آهن جلفا  
 جلگه - معتدل - سکنه ۳۷۴۹ - شیعه - ترکی .  
 آب از چشمه - محصول غلات و حبوبات - شغل زراعت و گله داری  
 راه شوشه - دبستان و ایستگاه راه آهن دارد

**دیزج دول** - dizaj-dul - ده از دهستان دول بخش حومه شهرستان رضاییه .  
 ۵ک جنوب خاوری رضاییه - ۱ک خاور شوشه مهاباد برضاییه  
 دامنه کنار دریاچه - معتدل مالاریائی - سکنه ۳۹۳ - شیعه سنی - ترکی .  
 آب از نهر سامرتی - محصول غلات چغندر توتون حبوبات - شغل زراعت  
 صنایع دستی جوراب بافی - راه شوشه

آب از باراندوزچای - محصول غلات توتون چغندر برنج حبوبات  
 شغل زراعت - صنایع دستی جوراب بافی - راه مالرو

**دیزج پروانه** - dizaj-parvâne - ده از دهستان بنا جو بخش بناب شهرستان مراغه  
 ۷ک جنوب خاوری بناب - در مسیر شوشه مراغه بمیان دو آب  
 جلگه - معتدل مالاریائی - سکنه ۴۹۶ - شیعه - ترکی  
 آب از رودخانه صوفی چای - محصول غلات پنبه حبوبات چغندر کشمش  
 بادام کرچک - شغل زراعت - راه شوشه

**دیزج تکه** - dizaj-take - ده از دهستان باراندوزچای بخش حومه شهرستان رضاییه  
 ۱۹ک جنوب خاوری رضاییه - ۳ک خاور شوشه مهاباد برضاییه  
 جلگه - معتدل مالاریائی - سکنه ۱۰۳۵ - شیعه و مسیحی - ترکی  
 و گلستانی

آب از باراندوزچای - محصول غلات توتون چغندر برنج حبوبات  
 انگور - شغل زراعت - صنایع دستی جوراب بافی - راه اراپه رو  
 دبستان و ۱۰ باب دکات از کسبه مختلف دارد

**دیزج تلخاج** - dizaj-talxâj - ده جزه دهستان حومه بخش مرکزی شهرستان اهر  
 ۳/۵ک جنوب اهر - کنار شوشه تبریز اهر  
 پلگه - معتدل مایل بگرمی مالاریائی - سکنه ۱۵۰ - شیعه - ترکی  
 آب از رودخانه اهر چای و چشمه - محصول غلات و حبوبات - شغل  
 زراعت و گله داری - صنایع دستی فرش و گلیم بافی - راه مالرو

**دیزج جمشید خان** - dizaj-jamcid-xân - ده از دهستان اواولی بخش حومه شهرستان خوی  
 ۱۰/۵ک شمال خوی - ۷/۵ک خاور شوشه خوی بساکو  
 جلگه - معتدل مالاریائی - سکنه ۲۳۱ - شیعه - ترکی  
 آب از قنات و نهر بدواو - محصول غلات پنبه زردآلو - شغل زراعت  
 و گله داری - صنایع دستی جاجیم بافی - راه شوشه  
 (این ده را دیزج حاجی موبد نیز می گویند)

**دیزج چاللو** - dizaj-çallu - ده جزه دهستان حومه بخش مرکزی شهرستان اهر  
 ۴ک خاور اهر - ۱ک شوشه اهر خیابو  
 کوهستانی - معتدل - سکنه ۱۳۳ - شیعه - ترکی  
 آب از رودخانه اهر چای و چشمه - محصول غلات و حبوبات و سردرختی  
 شغل زراعت و گله داری - راه مالرو

**دیزج چراغ** - dizaj-çarâq - ده از دهستان گاوغان بخش دهغوارقان شهرستان تبریز  
 ۷ک شمال باختری بخش - ۷/۵ک اراپه رو گاوغان  
 جلگه - معتدل - سکنه ۱۷۳ - شیعه - ترکی  
 آب از چشمه - محصول غلات حبوبات سردرختی - شغل زراعت و گله داری - راه اراپه رو

**دیزج رود - dizaj-rud** - نام دهستان از بخش عجب شیر شهرستان مراغه در قسمت شمال باختری مراغه و حومه بخش واقع و موقعیت آن بر دو نوع است در حدود ۱۸ قریه در جلگه و گرمسیر و ۲۴ قریه کوهستانی معتدل است.

آب قراء دهستان مزبور از رودخانه قلعه چای و چشمه سارها و قنات تامین میگردد .

محصولات عمده آن عباوت از غلات کشمش بادام حبوبات توتون و میوه جات سردوختی شغل ساکنین آن زراعت و صنایع دستی جاجیم گلیم جوراب بافی است .

دهستان دیزجرود از ۲۴ آبادی بزرگ و کوچک تشکیل و جمع نفوس آن به اضافه قصبه عجبشیر در حدود ۲۰۱۰۰ نفر و قراء مهم آن بقرای زیر است .

حضرلو - مهرآباد - دانالو - شیراز - شیشوان - بوکت - بنگچه کوروان .

راه شوسه مراغه بدهخوارقان از این دهستان عبور مینماید مابقی راه های آن اراپه و وومالرو میباشد

**دیزج سفید - dizaj-sefid** - ده جزه دهستان رازلیق بخش مرکزی شهرستان سراب

۸ ک شمال سراب - ۸ ک مالرو بشوسه سراب اردبیل

جلگه - معتدل - جدیدا لاحداث

آب از نهر و چشمه - محصول غلات - شغل زراعت گله داری - راه مالرو

**دیزج سیاوش - dizaj-siyâvoc** - ده از دهستان روضه چای بخش حومه شهرستان رضائیه

۳ ک جنوب باختری رضائیه - ۱۵ ک شمال باختری راه اراپه و روضائیه به بند .

داعنه - معتدل مالاریائی - سکه - ۳۰۰ - سنی - ترکی

آب از شهر چای - محصول غلات توتون حبوبات انگور چغندر شغل زراعت و گله داری - صنایع دستی جاجیم بافی - راه اراپه رو

**دیزج شور - dizaj-cur** - ده از دهستان آلان برافوش بخش آلان برافوش شهرستان سراب

۲۰ ک خاور مهربان - ۷ ک شوسه تبریز سراب

جلگه - معتدل مایل به گرمی مالاریائی - سکنه ۲۷۳ - شیعه - ترکی

آب از چشمه شور - محصول غلات - شغل زراعت و گله داری - راه مالرو

**دیزج شمیخ هر جان - dizaj-ceyx-marjân** - ده از دهستان تسوج بخش شهباز شهرستان تبریز

۲۹ ک باختر شهباز - در مسیر شوسه صوفیان شاهپور

جلگه - معتدل - سکنه ۲۲۶۴ شیعه - ترکی

آب از چشمه - محصول غلات حبوبات - شغل زراعت گله داری - راه شوسه

**دیزج صفر علی - dizaj-safar-ali** - ده جزه دهستان اوزو مدل بخش روزقان شهرستان اهر

۳ ک خاور روزقان - ۱۵ ک به اراپه و تبریز باهر

جلگه - معتدل - سکنه ۴۴۸ - شیعه - ترکی

آب از رودخانه اهر و کروبیق - محصول غلات و حبوبات - شغل زراعت و گله داری - صنایع دستی گلیم بافی - راه اراپه رو

**دیزج عظیم - dizaj-azim** - ده جزه دهستان رازلیق بخش مرکزی شهرستان سراب

۱۵ ک شمال باختری سراب - ۱ ک بشوسه سراب تبریز

جلگه - معتدل - سکنه ۵۹ - شیعه - ترکی

آب از چاه - محصول غلات - شغل زراعت گله داری - راه اراپه رو

**دیزج علی قلی بیگ - dizaj-ali-goli-beyg** - ده از بخش سرا سکنده شهرستان تبریز

۱۲ ک شمال خاوری سراسکنده - ۱۲ ک شوسه میانه تبریز

کوهستانی - معتدل - سکنه ۶۵۸ - شیعه - ترکی

آب از چشمه ورود - محصول غلات حبوبات - شغل زراعت گله داری راه مالرو

**دیزج فرورق - dizaj-feruraq** - ده از دهستان فرورق بخش حومه شهرستان خوی

۱۱ ک شمال باختری خوی - ۲ ک شمال شوسه خوی بسپه چشمه

جلگه - معتدل مالاریائی - سکنه ۷۰ - شیعه - ترکی

آب از چشمه - محصول غلات کرچک کدو - شغل زراعت و گله داری صنایع دستی جاجیم بافی - راه مالرو .

**دیزج قربان - dizaj-qorbân** - ده جزه دهستان هرزندات بخش زنوز شهرستان مرند

۲۹ ک شمال باختری مرند - ۹ ک شوسه جلفامرند

جلگه - سردسیر - سکنه ۹۵۷ - شیعه - ترکی

آب از چشمه - محصول غلات - شغل زراعت گله داری - راه مالرو

**دیزج لیلی خوانی - dizaj-leyli-xâni** - ده از دهستان مهرانرود بخش بیستان آباد شهرستان تبریز

۲۰ ک جنوب خاوری تبریز - ۲ ک شوسه تبریز میانه

جلگه بیلاقی - سردسیر - سکنه ۷۴۰ - شیعه - ترکی

آب از چشمه - محصول غلات حبوبات سیب زمینی - شغل زراعت گله داری - راه اراپه رو

**دیزج مرتضی خان - dizaj-mortezâ-xân** - ده از دهستان ولدیان بخش حومه شهرستان خوی

۲ ک جنوب خوی - ۲ ک خاور شوسه خوی بشاهپور

جلگه - معتدل مالاریائی - سکنه ۲۳۶ - شیعه - ترکی .

آب از رودتظور و قنات - محصول غلات حبوبات - شغل زراعت صنایع دستی جوراب بافی - راه اراپه رو

**دیزج ملک - dizaj-malek** - ده جزء دهستان اوزومدل بخش  
ورزقان شهرستان اهر

۵۰۰۰ باختر ورزقان - دومسیر ارا به روتبریز باهر

چلگه - معتدل - سکنه ۶۱۸ - شیعه - ترکی

آب از چشمه ورودخانه اهر - محصول غلات وسیب زمینی - شغل  
زراعت و کله داری - صنایع دستی جاجیم بافی - راه مارو

**دیزج ناولو - dizaj-nâvlu** - ده از دهستان بناجو بخش  
بناب شهرستان مراغه.

۱۰۰۰ جنوب بناب - ۱/۵ ک خاور راه ارا به رو بناب بمیان دو آب

چلگه - معتدل مالاریائی - سکنه ۳۱۷ - شیعه - ترکی

آب از رودخانه صوفی چای وچاه - محصول غلات پنبه کاشش بادام  
شغل زراعت - راه مارو.

**دیزج ققاله - dizaj-naqqâle** - ده از دهستان برکشلو بخش  
حومه شهرستان رضایه

۱۰۰۰ ک خاور رضایه - ۲۰۰ شوسه کلما نغانه برضایه.

چلگه - معتدل مالاریائی - سکنه ۷۷ - سنی - ترکی

آب از شهر چای - محصول غلات توتون انگور چغندر حبوبات  
شغل زراعت - صنایع دستی جوراب بافی - راه ارا به رو

**دیزج وور - dizajvar** - ده جزء دهستان مواضعخان بخش ورزقان  
شهرستان اهر.

از لحاظ اداری تابع بخش بستان آباد شهرستان تبریز

۳۱ ک شمال خاوری تبریز - ۱۰۰ ک شوسه اهر تبریز.

کوهستانی - معتدل - سکنه ۴۳ - شیعه - ترکی

آب از چشمه - محصول غلات حبوبات - شغل زراعت - راه مارو.

**دیزج یکان - dizaj-yekân** - ده از دهستان حومه بخش  
مرکزی شهرستان مرند.

۳۰۰ ک باختر مرند - درمسیر شوسه مرند خوی.

چلگه - سردسیر - سکنه ۱۹۰۰ - شیعه - ترکی

آب از رودخانه و قنات - محصول غلات حبوبات بادام زرد آلو - شغل  
زراعت کله داری - راه شوسه.

**دیزج دیز - dizaj-diz** - ده از دهستان ولدیان بخش حومه  
شهرستان خوی.

۱۰۰ ک جنوب خاوری خوی - ۸ ک خاور شوسه خوی بشاهپور

چلگه - معتدل مالاریائی - سکنه ۱۶۲۲ - شیعه - ترکی

آب از رود تظور - محصول غلات حبوبات - شغل زراعت - صنایع  
دستی جاجیم بافی - راه ارا به رو.

**دیز گویین - dizgevin** - ده جزء دهستان کاغذکنان بخش کاغذ  
کنات شهرستان هرو آباد.

۲۰۰ ک شمال باختری آفکنند - ۵۰۰ شوسه میانه زنجان.

کوهستانی - معتدل مایل بگرمی مالاریائی - سکنه ۲۰۸ - شیعه - ترکی  
آب از دورشته چشمه - محصول غلات حبوبات سردوختی - شغل زراعت  
و کله داری - صنایع دستی جاجیم و گلیم بافی - راه مارو.

دارای بنای قدیمی معروف بقلمه دیز گوین

**دیزمار باختری - dizmâr-bâxtari** - نام یکی از دهستان  
های چهارگانه بخش ورزقان شهرستان اهر

این دهستان در شمال باختری ورزقان واقع و از شمال برودخانه ارس  
و از جنوب بکوه آغ داغ و جلاداغ و از خاور بدنهستان دیزمار خاوری  
و از باختر بدنهستان علمدار کرکرو آب و هوای آن در کنار رود ارس  
گرمسیر و در جنوب معتدل و آب قراه تا به عموما از چشمه ها و رودخانه  
های ارس - سرکش خروانق - کلوتامین میشود و محصول عمده آن  
دهستان غلات و برنج پنبه انار انجیر میوه جات میباشد.

مرکز دهستان آبادی خروانق است و از ۵۰۰ آبادی بزرگ و کوچک  
تشکیل و جمعیت دهستان مزبور در حدود ۲۲۷۰۰ و آبادی مهم آن  
اندریان - ایری بالا - کوه کمر - کنار بالا - سیه رود - خانه تر میباشد.

**دیزمار خاوری - dizmâr-xâvari** - نام یکی از دهستان  
های چهارگانه بخش ورزقان شهرستان اهر در قسمت شمال ورزقان واقع

و از شمال برود ارس و از جنوب بدنهستان اوزومدل و از خاور بدنهستانهای  
منجوان و حسن آباد و از باختر بدنهستان دیزمار باختری و آب و هوای  
آن در کنار رود ارس گرمسیر و در قسمت جنوبی معتدل و آب قراه تا به  
عموما از چشمه ها و رودخانه های ارس مردانقم میباشد.

مرکز دهستان آبادی اشتوبین و از ۵۰۰ آبادی بزرگ و کوچک  
تشکیل شده و جمعیت دهستان مزبور در حدود ۱۸۵۳۰ نفر و آبادی های  
مهم آن - اوبلق - جوشین - هلیار - مردانقم - مزرعه شادی - شرف آباد  
میباشد.

**دیز ناب - diznâb** - ده جزء دهستان مهرانرود بخش بستان  
آباد شهرستان تبریز.

۱۰۰ ک باختر بستان آباد - ۴ ک شوسه بستان آباد تبریز

چلگه - سردسیر - سکنه ۶۲۹ - شیعه - ترکی

آب از رودخانه - محصول یونجه سیب زمینی غلات - شغل زراعت  
کله داری - راه مارو.

**دیشاب - dicâb** - ده از دهستان تیرچائی بخش ترکمان شهرستان  
میانه.

۲۰۰ ک شمال خاوری ترکمان - ۱۰۰ ک شوسه میانه تبریز

کوهستانی - معتدل - سکنه ۱۷۵ - شیعه - ترکی.

آب از چشمه و آب باران - محصول غلات حبوبات - شغل زراعت  
کله داری - راه مارو.

**دیشگدوگی - dic-gadugi** - ده جزء دهستان حسن آباد بخش  
کلبر شهرستان اهر.

مرکز دهستان آبادی چناب و از ۴۴ آبادی بزرگ و کوچک تشکیل  
و جمعیت دهستان مزبور در حدود ۷۹۶۰ نفر و آبادی مهم آن چناب  
رزه خانه - آس - هاپلو میباشد  
**دیکه-dike** - ده از دهستان شینتال بخش شاهپور شهرستان خوی  
۳۱ ک جنوب باختری شاهپور - ۸ ک جنوب راه ارا به رو خانه سور  
دره - سردسیر سالم - سکنه ۱۳۲ - سنی - کردی  
آب از چشمه - محصول غلات - شغل زراعت گلهداری - صنایع دستی  
جاجیم بافی - راه مارو  
**دیلان جیخ - deylânjix** - ده از دهستان حومه بخش سلدوز  
شهرستان رضایه  
۱۱ ک شمال باختری نقده - در مسیر شوسه نقده باشنویه  
دامنه - معتدل سالم - سکنه ۲۵۰ - سنی - کردی  
آب از رود گدار - محصول غلات توتون چغندر حبوبات - شغل زراعت  
گله داری - صنایع دستی جاجیم بافی - راه شوسه  
درو محل بقا صله نیم کیلومتر بنام دیلان جیخ بالا و پامین مشهور  
و سکنه دیلان جیخ بالا ۱۲۵ نفر میباشد  
**دیله-dilaze** - ده از دهستان پیران بخش حومه شهرستان مهاباد  
۵۸ ک جنوب باختری مهاباد - ۱۰ ک جنوب خاوری شوسه خانه بنقده  
جلگه - معتدل سالم - سکنه ۲۱۱ - سنی - کردی  
آب از چشمه - محصول غلات توتون حبوبات - شغل زراعت گله داری  
صنایع دستی جاجیم بافی - راه ارا به  
**دیلازی-dilazi** - ده از دهستان شیبیران بخش شاهپور شهرستان  
خوی  
۳۷ ک جنوب باختری شاهپور - ۲/۵ ک شمال راه ارا به رو قلمه ورش  
کوهستانی - سردسیر سالم - سکنه ۶۴۹ - سنی - کردی  
آب از چشمه - محصول غلات توتون - شغل زراعت گلهداری - صنایع  
دستی جاجیم بافی - راه مارو  
**دیله-dilke** - ده از دهستان لاهیجان بخش حومه شهرستان  
مهاباد  
۲ ک جنوب باختری مهاباد - ۱۶/۵ ک باختر شوسه مهاباد سردشت  
کوهستانی - معتدل سالم - سکنه ۳۶ - سنی - کردی  
آب از رودخانه آواجیر - محصول غلات توتون حبوبات - شغل زراعت  
گله داری - صنایع دستی جاجیم بافی - راه مارو  
**دیلمان دره - dilmân-dare** - ده از دهستان گردیان بخش  
شاهپور شهرستان خوی  
۳۱ ک جنوب باختری شاهپور - ۴ ک جنوب راه ارا به رو چنگه سر  
کوهستانی - سردسیر سالم - سکنه ۷۴ - سنی - کر  
آب از کوهستان و چشمه - محصول غلات - شغل زراعت گلهداری - صنایع  
دستی جاجیم بافی - راه مارو ( به این ده دیرماند یک نیز میگویند )

۲۸/۵ ک باختر کلپیر - ۲۸ ک شوسه اهر کلپیر  
کوهستانی - معتدل - سکنه ۱۳۳ - شیعه - ترکی  
آب از دورشته چشمه - محصول غلات و جنگل - شغل زراعت گلهداری  
صنایع دستی گلیم بافی - راه مارو  
**دیگا-dika** - ده از دهستان ملکاری بخش سردشت شهرستان مهاباد  
۲۱ ک شمال سردشت - ۱۱ ک باختر شوسه سردشت به مهاباد  
کوهستانی و جنگلی - معتدل مالاریائی - سکنه ۱۰۵ - سنی - کردی  
آب از رودخانه سردشت - محصول غلات توتون مازوج کتیرا - شغل  
زراعت و گلهداری - صنایع دستی جاجیم بافی - راه مارو  
**دیگاله-dikâle** - ده از دهستان برگشلو بخش حومه شهرستان  
رضایه  
۲ ک خاور رضایه - ۱ ک شمال شوسه رضایه به مهاباد  
جلگه - معتدل مالاریائی - سکنه ۴۰۰ - شیعه مسیحی - ترکی گلدانی  
آب از شهرچای و چشمه - محصول غلات توتون انکور حبوبات چغندر  
شغل زراعت - صنایع دستی کشفافی و جوراب بافی - راه ارا به رو  
دبستان دارد  
**دیگداش-dik-dâc** - ده از دهستان برزند بخش گرمی شهرستان  
اردبیل  
۱۱ ک جنوب باختری گرمی - ۷ ک شوسه گرمی اردبیل  
کوهستانی - گرمسیر - سکنه ۱۵۰ - شیعه - ترکی  
آب از چشمه - محصول غلات حبوبات - شغل زراعت گلهداری - راه مارو  
**دیگداش زرگر-dik-dâc-zargar** - ده از دهستان قلعه برزند  
بخش گرمی شهرستان اردبیل  
۱۲ ک جنوب باختری گرمی - ۱۰ ک شوسه گرمی اردبیل  
جلگه - گرمسیر - سکنه ۵۴ - شیعه - ترکی  
آب از چشمه - محصول غلات حبوبات - شغل زراعت گلهداری - راه مارو  
**دیگدرق-dik-daraq** - ده از دهستان یافت بخش هوراند  
شهرستان اهر  
۲۰ ک جنوب خاوری هوراند - ۳۰ ک شوسه اهر کلپیر  
کوهستانی - معتدل - سکنه ۱۸۲ - شیعه - ترکی  
آب از رودخانه قره سو و چشمه - محصول غلات سردرختی - شغل زراعت  
گله داری - صنایع دستی فرش گلیم بافی - راه مارو - محل سکنی  
ایل حسینکلو  
**دیگله-dikle** - نام یکی از دهستانهای پنجگانه بخش هوراند  
شهرستان اهر در قسمت جنوب بخش واقع و هوای آن بعلت کوهستانی  
بودن خوش آب و هوا و از قسمت خاور بدنهستانهای یافت و ورگهان و  
از باختر بدنهستان کلپیر و از شمال بدنهستان دو دانگه و از جنوب به  
دهستان حومه شهر محدود میباشد و آب قراء تابعه هموماً از چشمهها  
و رودخانه کچرود میباشد

**دیلنده - deylamdeh** - ده از دهستان شاهرود بخش شاهرود شهرستان هروآباد.

۲۷/۵ ک خاوری هسجین - ۳۰/۵ ک هروآباد میانه

کوهستانی - معتدل - سکنه ۱۶۹۹ - شیعه - ترکی  
آب از سه رشته چشمه - محصول غلات و حبوبات - شغل زراعت گله داری  
صنایع دستی جاجیم گلیم شال بافی - راه مارو

**دیلمشاه - deylam-câh** - ده از دهستان آلان بر آغوش بخش آلان بر آغوش شهرستان جراب .

۱۹ ک شمال خاوری مهربان - ۱۹ ک شوسه تبریز - جراب .

کوهستانی - معتدل - سکنه ۲۰ - شیعه - ترکی  
آب از چشمه - محصول غلات - شغل زراعت گله داری - راه مارو .

**دیم آباد - deym-âbâd** - ده از دهستان قره لر بخش میان دو آب شهرستان مراغه .

۵۸ ک جنوب خاوری میان دو آب - ۳ ک باختری راه ارا بهرو شاهین دژ به تکاب .

جلگه - معتدل مالاریائی - سکنه ۴۵ - شیعه - ترکی .

آب از زرینه رود - محصول غلات توتون - شغل زراعت - صنایع دستی جوراب بافی - راه مارو

**دیمان - deymân** - ده از دهستان نیر بخش مرکزی شهرستان اردبیل .

۴ ک باختر اردبیل - ۴ ک شوسه تبریز اردبیل

کوهستانی - معتدل - سکنه ۵۰۰ - شیعه - ترکی .

آب از رود آغلغان - محصول غلات حبوبات - شغل زراعت گله داری  
راه مارو

**دین آباد - din-âbâd** - ده جزء دهستان شیرامین بخش دهخوارقان شهرستان تبریز .

۱۲ ک جنوب بخش - ۱۰ ک شوسه تبریز دهخوارقان .

جلگه - معتدل - سکنه ۴۱۶ - شیعه - ترکی

آب از چشمه - محصول غلات توتون - شغل زراعت و گله داری  
راه مارو .

**دیناران - dinârân** - ده از دهستان آلان بخش سردشت شهرستان مهاباد .

۱۶/۵ ک جنوب باختری سردشت - ۱۶/۵ ک جنوب راه شوسه بیوران به سردشت .

کوهستانی و جنگلی - معتدل سالم - سکنه ۹۵ - سنی - کردی .

آب از چشمه - محصول غلات توتون مازوج کتیرا - شغل زراعت و گله داری  
صنایع دستی جاجیم بافی - راه مارو .

**دین اوغلی - din-oqli** - ده از دهستان چهاراویماق بخش قره آغاج شهرستان مراغه .

۳/۵ ک شمال خاوری قره آغاج - ۱۰ ک جنوب شوسه مراغه بمیانه .

کوهستانی - معتدل مالاریائی - سکنه ۱۶۸۸ - شیعه - ترکی .

آب از رودخانه قوچی کنده - محصول غلات نخود - شغل زراعت - صنایع دستی جاجیم بافی - راه مارو .

**دینخینه - dinxine** - ده از دهستان حومه بخش اشنویه شهرستان رضائیه .

۸ ک جنوب خاوری اشنویه - ۴ ک جنوب شوسه اشنویه به نقده .

دوه - معتدل مالاریائی - سکنه ۱۰۷ - سنی - کردی .

آب از قادرچای - محصول غلات و حبوبات توتون - شغل زراعت و گله داری  
صنایع دستی جاجیم بافی - راه ارا بهرو

**دینور - dinavar** - ده جزء دهستان حسن آباد بخش کلپیر شهرستان اهر .

۳۱ ک باختر کلپیر - ۳۱ ک شوسه اهر کلپیر .

کوهستانی - معتدل - سکنه ۳۴۵ - شیعه - ترکی .

آب از رودخانه مردانقم و چشمه - محصول غلات میوه جنگل - شغل زراعت و گله داری - صنایع دستی جاجیم بافی - راه مارو .

**دینی - dini** - ده از دهستان چهاراویماق بخش قره آغاج شهرستان مراغه .

۴ ک شمال خاوری قره آغاج - ۹ ک جنوب شوسه مراغه بمیانه .

کوهستانی - معتدل مالاریائی - سکنه ۱۴۶ - شیعه - ترکی

آب از چشمه سار - محصول غلات - شغل زراعت - صنایع دستی جاجیم بافی  
راه مارو .

**دیوانان - divâlân** - ده از دهستان بریاجی بخش سردشت شهرستان مهاباد .

۱۵ ک شمال باختری سردشت - ۱۱/۵ ک باختر شوسه سردشت به مهاباد .

کوهستانی جنگلی - معتدل سالم - سکنه ۲۸۹ - سنی - کردی  
آب از چشمه - محصول غلات توتون مازوج کتیرا - شغل زراعت و

گله داری - صنایع دستی جاجیم بافی - راه مارو .

**دیوانخانه - divân-xâne** - ده از دهستان گچلرات بخش بلدشت شهرستان ماکو .

۴ ک جنوب خاوری بلدشت - راه ارا بهرو به نازیک دارد .

دامنه - معتدل مالاریائی - سکنه ۲۳۱ - شیعه - ترکی .

آب از قنات - محصول غلات پنبه - شغل زراعت گله داری - صنایع دستی جاجیم بافی - راه ارا بهرو .

**دیوانلق - divânleq** - نام قدیمی اش تازه کند ده از دهستان کندوان بخش ترک شهرستان میانه .

۱ ک جنوب خاوری بخش - ۸ ک شوسه میانه و خلخال .

کوهستانی - معتدل - سکنه ۱۵۵ - شیعه - ترکی .

آب از چشمه و رود گرم - محصول غلات نخود سیاه بزرگ - شغل زراعت و گله داری - راه مارو .

**دیورزیم - divarzim** - ده از دهستان سراجو بخش مرکزی شهرستان مراغه .  
 ۱۶ ک جنوب خاوری مراغه - ۲ ک شمال راه ارا بهرو مراغه بقره آغاچ و سراسکند .  
 جلگه - معتدل - سکنه ۳۷۱ - شیعه - ترکی .  
 آب از رودخانه مردی و قنات - - محصول غلات چندر توتون نخود شغل زراعت - صنایع دستی جاجیم بافی - راه مارو .  
**دیواق - divleq** - ده از دهستان ایرد موسی بخش مرکزی شهرستان اردبیل .  
 ۴۲ ک باختر اردبیل - ۸ ک شوسه اردبیل تبریز .

کوهستانی - معتدل - سکنه ۱۲۹۷ - شیعه - ترکی .  
 آب از رود آغ امام - محصول غلات حبوبات - شغل زراعت گله داری راه مارو .  
**دیوله سر - divlesar** - ده از دهستان ایرد موسی بخش مرکزی شهرستان اردبیل .  
 ۲ ک باختر اردبیل - ۱۵ ک شوسه اردبیل تبریز .  
 کوهستانی - معتدل - سکنه ۳۰۴ - شیعه - ترکی .  
 آب از رود آغ امام - محصول غلات حبوبات - شغل زراعت و گله داری راه مارو .

## ن

**ذاکر - zâker** - ده جزء دهستان گرم بخش ترک شهرستان میانه .  
 ۳۵ ک شمال خاوری بخش - ۳۱ ک شوسه میانه و خلخال .  
 کوهستانی - معتدل - سکنه ۱۴۲ - شیعه - ترکی .  
 آب از چشمه - محصول غلات نخود عدس - شغل زراعت و گله داری راه مارو .  
**ذاکر کندی - zâker-kandi** - ده از دهستان چهاراویماق بخش قره آغاچ شهرستان مراغه .  
 ۲۳/۵ ک جنوب خاوری قره آغاچ - ۹ ک جنوب شوسه مراغه بیابانه کوهستانی - معتدل - سکنه ۲۶۰ - شیعه - ترکی .  
 آب از چشمه سار ها - محصول غلات - شغل زراعت - صنایع دستی فرش جاجیم بافی - راه مارو .  
**ذکرلو - zakarlu** - ده از دهستان اوسکنار بخش بلدشت شهرستان ماکو .  
 ۱۹/۵ ک شمال باختری بلدشت .  
 جلگه کنار اوس - گرمسیر مالاریایی - سکنه ۶۲ - سنی - کردی .  
 آب از رود اوس - محصول غلات پنبه - شغل زراعت و گله داری صنایع دستی جاجیم بافی - راه مارو .  
**ذکی لو - zakilu** - ده از دهستان اوشق بخش مرکزی شهرستان خیاو .  
 ۵۲ ک شمال خاوری خیاو - ۶ ک شوسه گرمی اردبیل .

کوهستانی - معتدل - سکنه ۶۵ - شیعه - ترکی .  
 آب از چشمه - محصول غلات حبوبات - شغل زراعت و گله داری راه مارو .  
**ذلیلان - zalilân** - ده از دهستان حومه بخش سلدوز شهرستان رضاییه .  
 ۲ ک شمال باختری نقره - ۲/۵ ک جنوب شوسه اشنویه به نقره .  
 جلگه - معتدل مالاریایی - سکنه ۹۹ - سنی - کردی .  
 آب از رود گدار - محصول غلات توتون چندر حبوبات - شغل زراعت و گله داری - راه مارو .  
**ذوالبین - zolbeyn** - ده از بخش سراسکند شهرستان تبریز .  
 ۱۸ ک باختر سراسکند - ۱۶ ک شوسه سراسکند سیاه چمن .  
 کوهستانی - معتدل - سکنه ۱۰۰۹ - شیعه - ترکی .  
 آب از چشمه ورود - محصول غلات حبوبات - شغل زراعت و گله داری راه مارو .  
**ذوالقدر - zolqadr** - ده جزء دهستان آتش بیگ بخش سراسکند شهرستان تبریز .  
 ۳۱ ک جنوب سراسکند - دو مسیر خط آهن میانه و مراغه .  
 کوهستانی - معتدل - سکنه ۲۴۶ - شیعه - ترکی .  
 آب از چشمه - محصول غلات حبوبات - شغل زراعت و گله داری راه مارو .



**رازلیق-râzliq** - نام یکی از دهستانهای گانه بخش مرکزی شهرستان سراب .

از شمال بکوه سیلان از جنوب بدستان هریس از خاور بدستان آغمیون از باختر بدستان ینکجه محدود میباشد

موقعیت طبیعی در دامنه جنوبی کوه سیلان واقع هوای سالم و بیلابقی دارد آب آن از چشمه سارها و رودهای کوچک محلی که از دامنه کوه سیلان سرچشمه میگردد تأمین میشود دارای مراتع خرم و فراوان که محل بیلابق ایلات بوده و محصول عمده دهستان نلات حبوبات و محصول دامی روغن پشم پنیر - شغل عمده شان زراعت گله داری است از ۱۹ آبادی بزرگ و کوچک تشکیل و جمعیت آن در حدود ۱۶۰۱۰ نفر قراء عمده آن اسفستان - فرگوش - رازلیق ( مرکز دهستان ) می باشد

**رازلیق** - ده از دهستان رازلیق بخش مرکزی شهرستان سراب  
۵ ک شمال سراب - ۵ ک بشوسه سراب تبریز

چلگه - معتدل - سکنه ۳۰۰۳ - شیعه - ترکی

آب از چشمه - محصول غلات حبوبات - شغل زراعت گله داری - راه مارو

**رازی-râzi** - ده از دهستان قطور بخش حومه شهرستان خوی

۷ ک جنوب باختری خوی - ۷ ک باختر ارا بهرو - قطور بخوی

دره - سرد سیر سالم - سکنه ۱۴۴ - سنی - کردی

آب از رود قطور و چشمه - محصول غلات - شغل زراعت گله داری - راه مارو

۴ ک مرز ایران ترکیه - محل سکنی ایل شکاک

**رازیان-râziyân** - ده از دهستان دیزجرود بخش عجب شیر شهرستان مراغه .

۷/۵ ک جنوب خاوری عجب شیر - ۴ ک جنوب باختری شوسه مراغه - به آذر شهر

چلگه - گرمسیر مالاریائی - سکنه ۴۷۲ - شیعه - ترکی .

آب از قلعه چای و چاه - محصول غلات کشمش بادام - شغل زراعت - راه مارو

**راژان-râjân** - ده از دهستان دشت بخش سلوانا شهرستان رضائیه

۵ ک جنوب سلوانا - ۱/۵ ک باختر ارا بهرو زیوه

دامنه - سرد سیر سالم - سکنه ۴۲۵ - سنی - کردی

آب از دره ربط و چشمه - محصول غلات حبوبات توتون - شغل زراعت

کله داری - صنایع دستی جاجیم بافی - راه ارا بهرو - تابستان از راه زیوه میتوان اتومبیل برد .

**راژگون-râjgun** - ده از دهستان دشت بیل بخش اشنویه شهر رضائیه .

۲۷ ک شمال اشنویه - ۱ ک باختر ارا بهرو آغ بلاغ

دره - سرد سیر سالم - سکنه ۶۲ - سنی - کردی

آب از چشمه - محصول غلات - شغل زراعت گله داری - راه مارو

**راویان-râviyân** - ده از دهستان قطور بخش حومه شهرستان خوی .

۴ ک جنوب باختری خوی - ۸/۵ ک جنوب ارا بهرو قطور بخوی

دره - سرد سیر سالم - سکنه ۱۶۶ - سنی - کردی

آب از چشمه - محصول غلات - شغل زراعت گله داری - راه مارو

۵ ک مرز ترکیه - محل سکنی ایل شکاک

**راهوا-râhvâ** - ده از دهستان برگشلو بخش حومه شهرستان رضائیه .

۴/۵ ک شمال خاوری رضائیه - ۲ ک شمال شوسه کلما نغانه برضائیه

چلگه - معتدل مالاریائی - سکنه ۴۷۰ - آسوری وارمنی - کلدانی

آب از شهر چای و چشمه - محصول غلات توتون انگور چغندر حبوبات

شغل زراعت - صنایع دستی کشفافی جوراب بافی - راه ارا بهرو

تابستان میتوان اتومبیل برد - دبستان دارد

**ربط-rabat** - ده از دهستان کلاس بخش سردشت شهرستان مهاباد

۹ ک شمال خاوری سردشت - دوسیر شوسه سردشت بمهاباد

کوهستانی - معتدل سالم - سکنه ۱۱۸ - سنی - کردی

آب از روخانه سردشت - محصول غلات توتون مواد جنگلی - شغل

زراعت گله داری - صنایع دستی جاجیم بافی - راه مارو

**ربط** - ده از دهستان برادوست بخش صومای شهرستان رضائیه

۱۹ ک جنوب هشتیان - ۳ ک جنوب ارا بهرو سرو به نازلو

دامنه - سرد سیر مالاریائی - سکنه ۱۰۷ - سنی - کردی

آب از رود سرو و چشمه - محصول غلات توتون - شغل زراعت گله داری

راه مارو .

**رحیم لو - rahimlu** - ده جزء دهستان اجارود بخش گرمی شهرستان اردبیل

۸ ک شمال باختر گرمی - ۵ ک شوسه گرمی بیله سوار

چلگه - گرمسیر - سکنه ۱۱۸ - شیعه - ترکی

آب از چشمه - محصول غلات و حبوبات - شغل زراعت گله داری راه مارو .

**رحیم لوی مورن - rahimluy-muren** - ده جزء دهستان مغان بخش گرمی شهرستان اردبیل .

۳۴ ک شمال خاوری گرمی - ۵ ک شوسه بیله سوار گرمی

چلگه - گرمسیر - سکنه ۴۱ - شیعه - ترکی

آب از چشمه - محصول غلات و حبوبات - شغل زراعت گله داری راه مارو .

**رخدنه - raxdahane** - ده از دهستان حومه بخش سلدوز شهرستان رضایه .

۹/۵ ک شمال خاوری نمده - ۱/۵ ک جنوب شوسه نمده مهاباد

چلگه - معتدل - مالاریائی - سکنه ۱۱۰ - شیعه - ترکی .

آب از گدارچای - محصول غلات چغندر توتون برنج حبوبات - شغل زراعت گله داری - صنایع دستی جاجیم بافی - راه شوسه

**رز - raz** - ده از بخش نمین شهرستان اردبیل

۵ ک خاور اردبیل - ۱۸ ک شوسه اردبیل آستارا

چلگه - معتدل - سکنه ۴۸۲ - شیعه - ترکی

آب از چشمه - محصول غلات حبوبات - شغل زراعت گله داری - راه مارو

**رز دوغان - razduqân** - ده جزء دهستان کلیبر بخش کلیبر شهرستان اهر .

۱۰ ک جنوب خاوری کلیبر - ۳ ک شوسه اهر کلیبر

کوهستانی - معتدل - سکنه ۸۶ - شیعه - ترکی .

آب از چشمه - محصول غلات - شغل زراعت و گله داری - صنایع دستی گلیم بافی - راه مارو

**رزگه - razke** - ده از دهستان مرگور بخش سلوانا شهرستان رضایه .

۱۱/۵ ک جنوب خاوری سلوانا - در مسیر اراپرو سلوانا بزبوه -

دره - سردسیر سالم - سکنه ۱۳۵ - سنی - کردی .

آب از دره ناری - محصول غلات توتون حبوبات - شغل زراعت و گله داری - صنایع دستی جاجیم بافی - راه اراپرو .

تابستان از راه سلوانا میتوان اتومبیل برد .

**رزگاه - raz-gâh** - از دهستان کلخوران بخش مرکزی شهرستان اردبیل .

۲۴ ک جنوب خاوری اردبیل - ۴ ک شوسه هرو آباد اردبیل .

دامنه کوه - معتدل - سکنه ۱۸۲ - شیعه - ترکی .

**راج - raj** - ده جزء دهستان ملا یعقوب بخش مرکزی شهرستان سراب .

۲۶ ک جنوب خاوری سراب - ۱۰ ک شوسه سراب اردبیل

کوهستانی - معتدل - سکنه ۱۱۴ - شیعه - ترکی .

آب از رودخانه و چشمه - محصول غلات بزرک - شغل زراعت گله داری راه مارو .

**رجل آباد - rajol-âbâd** - ده جزء دهستان آلان براغوش بخش آلان براغوش شهرستان سراب .

۳/۵ ک جنوب مهربان - ۱۱ ک شوسه تبریز سراب

چلگه - معتدل مایل بگرمی مالاریائی - سکنه ۲۹۱ - شیعه - ترکی .

آب از رودخانه چاکی چای - محصول غلات حبوبات - شغل زراعت و گلکاری و کارگر - صنایع دستی فرش و جاجیم بافی - راه مارو

**رچال - rahâl** - ده جزء دهستان حومه بخش مرکزی شهرستان

۲۵/۵ ک خاور اهر - ۳ ک شوسه اهر خیاو .

کوهستانی - معتدل - سکنه ۸ - شیعه - ترکی

آب از چشمه - محصول غلات و حبوبات - شغل زراعت گله داری - صنایع دستی فرش و گلیم بافی - راه مارو .

**رحمانلو - rahmânlu** - ده از دهستان دیزجرود بخش عجبشیر شهرستان مراغه .

۹ ک شمال باختری عجب شیر - ۵ ک باختر شوسه مراغه باذر شهر .

چلگه کنار دریاچه - گرمسیر مالاریائی - سکنه ۲۱۳ - شیعه - ترکی .

آب از چاه - محصول غلات - شغل زراعت - صنایع دستی جوراب بافی راه مارو .

**رحیم آباد - rahim-âbâd** - ده از دهستان نازلو بخش حومه شهرستان رضایه .

۲۴ ک شمال رضایه - ۲ ک خاور شوسه رضایه بشاهپور .

چلگه - معتدل سالم - سکنه ۱۸۰ - شیعه و مسیحی - ترکی و کلدانی

آب از نازلو چای - محصول غلات توتون چغندر حبوبات کشمش - شغل زراعت - صنایع دستی جوراب بافی - راه اراپه رو

**رحیم بیگلر - rahim-beyglu** - ده از دهستان ارسق بخش مرکزی شهرستان خیاو .

۲ ک شمال خاوری خیاو - ۳ ک شوسه گرمی اردبیل

کوهستانی - معتدل - سکنه ۵۱۰ - شیعه - ترکی

آب از چشمه - محصول غلات حبوبات - شغل زراعت گله داری - راه مارو

**رحیم خان - rahim-xân** - ده از دهستان بهی بخش بوکان شهرستان مهاباد .

۳۳ ک شمال بوکان - ۹ ک خاور شوسه بوکان همیانندو آب

چلگه - معتدل سالم - سکنه ۳۰۷ - سنی - کردی

آب از چشمه - محصول غلات توتون حبوبات - شغل زراعت گله داری صنایع دستی جاجیم بافی - راه اراپه رو .

آب از چشمه - محصول غلات حبوبات - شغل زراعت گله‌داری - راه مارلو  
**رزگه - razge** - ده از دهستان باسک بخش سروشت شهرستان  
 مهاباد .

۱۳ ک جنوب سردشت - ۱۳ ک جنوب شوسه سردشت بمهاباد .  
 کوهستانی و جنگلی - معتدل مالاریایی - سکنه ۷۶ - سنی - کردی  
 آب از رودخانه زاب کوچک - محصول غلات توتون مازوج - شغل  
 زراعت و گله‌داری - صنایع دستی جاجیم بافی - راه مارلو .  
**وزین - razin** - ده از دهستان حومه بخش مرکزی شهرستان  
 اهر .

۹ ک جنوب‌خاوری اهر - ۳/۵ ک شوسه اهر خیابو .  
 کوهستانی - معتدل سکنه ۱۴۲ - شیعه - ترکی .  
 آب از چشمه - محصول غلات و سردرختی - شغل زراعت و گله‌داری  
 صنایع دستی فرش و گلیم بافی - راه مارلو .  
**روستم آباد - rostam-âbâd** - ده جزعه دهستان اوزومدل بخش ورزقان  
 شهرستان اهر .

۱۹ ک باختری ورزقان - ۸ ک راه ارابهرو تبریز باهر .  
 کوهستانی - معتدل - سکنه ۷۰ - شیعه - ترکی .  
 آب از چشمه - محصول غلات - شغل زراعت گله‌داری - صنایع دستی  
 جاجیم بافی - راه مارلو .

**روستم آباد** - ده از دهستان کنجکاه بخش سنجد شهرستان  
 هرو آباد .

۱۹ ک جنوب باختری مرکز بخش - ۹ ک شوسه هروآباد میانه  
 کوهستانی - سردسیر - سکنه ۲۲ - شیعه - ترکی .  
 آب از چشمه - محصول غلات حبوبات - شغل زراعت گله‌داری  
 راه مارلو - دارای مزارع .

**روستم کندی - rostam-kandi** - ده از دهستان اجارود بخش  
 گرمی شهرستان اردبیل .

۹ ک شمال خاوری گرمی - ۹ ک شوسه گرمی بیل‌سوار .  
 جلگه - گرمسیر - سکنه ۶۰ - شیعه - ترکی .  
 آب از چشمه - محصول غلات حبوبات - شغل زراعت گله‌داری  
 راه مارلو .

**رسول آباد - rasui-âbâd** - ده از دهستان شهرویران بخش حومه  
 شهرستان مهاباد .

۳۱ ک شمال خاوری مهاباد - ۷ ک شمال شوسه میانه و آب بمهاباد .  
 جلگه - معتدل مالاریایی - سکنه ۳۸۸ - سنی - کردی .  
 آب از سیمین رود - محصول غلات چغندر توتون حبوبات - شغل زراعت  
 و گله‌داری - صنایع دستی جاجیم بافی - راه مارلو .

**رشت آباد - ract-âbâd** - ده از دهستان حومه بخش مرکزی  
 شهرستان اهر .

۲۲ ک باختر اهر - ۱/۵ ک ارابهرو اهر تبریز  
 کوهستانی - معتدل - سکنه ۹۱۲ - شیعه - ترکی .  
 آب از چشمه و اهرچای - محصول غلات زردآلو - شغل زراعت و گله‌داری  
 راه ارابهرو .

در دومعل بغامله ۲ کیلو متر بنام رشت آباد قدیم و جدید معروف  
 سکنه رشت آباد قدیم ۳۱۸ نفر و دیستان دارد .  
**رشت آباد** - ده جزء دهستان کاغذکنان بخش کاغذکنان شهرستان  
 هروآباد .

۲۹ ک جنوب خاوری آق‌کنده - ۳/۴ ک شوسه میانه زنجاف  
 کوهستانی - گرمسیر مالاریایی - سکنه ۱۰۵ - شیعه - ترکی  
 آب از چهار رشته چشمه - محصول غلات حبوبات و سردرختی - شغل زراعت  
 و گله‌داری - صنایع دستی جاجیم و گلیم بافی - راه مارلو  
**رشین - racatin** - ده جزء دهستان حسن آباد بخش کلپیر  
 شهرستان اهر

۲۸ ک باختر کلپیر - ۲/۸ ک شوسه اهر کلپیر  
 کوهستانی - معتدل - سکنه ۱۲۲ - شیعه - ترکی  
 آب از دورشته چشمه - محصول غلات - شغل زراعت و گله‌داری - صنایع  
 دستی فرش و گلیم بافی - راه مارلو

**رشکان - racakân** - ده از دهستان دول بخش حومه شهرستان  
 رضاییه .

۳۵ ک جنوب خاوری رضاییه - ۰/۵ ک خاور شوسه رضاییه بمهاباد  
 جلگه کنار دریا - معتدل مالاریایی - سکنه ۳۰۸ - شیعه - ترکی  
 آب از قنات و چشمه - محصول غلات چغندر توتون حبوبات و انگور  
 شغل زراعت و گله‌داری - صنایع دستی جاجیم بافی - راه شوسه  
 پاسگاه ژاندارمری و ۳ باب مغازه دارد

**رشکان اسماعیل - racakân-esmail** - ده از دهستان آلان  
 بخش سردشت شهرستان مهاباد

۱۸ ک جنوب سردشت - ۱/۸ ک جنوب ارابهرو بیوان سردشت .  
 کوهستانی و جنگلی - معتدل سالم - سکنه ۱۰۰ - سنی - کردی  
 آب از چشمه - محصول غلات توتون مازوج کثیرا - شغل زراعت و گله‌داری  
 راه مارلو .

**رضاییه rezâiyye** - یکی از شهرستانهای استان آذربایجان  
 مرکز استان چهارم کشور بوده و مشخصات آن بشرح زیر است  
 از شمال شهرستان خوی از جنوب بشهرستان مهاباد از خاور بدریاچه  
 رضاییه (شاهی) از باختر بکشور ترکیه و عراق محدود میباشد .  
 آب هوا - هوای کنار دریاچه رضاییه معتدل نسبتاً گرم و مالاریایی  
 جلگه ولی قسمتهای کوهستانی و مرزی آن سردسیر میباشد .  
 ارتفاعات - ارتفاعات مهم این شهرستان عبارت از سلسله جبال مرزی  
 ترکیه و عراق می باشد که مرز این سه کشور را از هم جدا نموده و  
 هلائم مرزی ایران ترکیه در روی آنها میله گذاری شده است .

**رضائیه (بخش حومه)**

حدود بخش از شمال بدریاچه رضائیه و بخش شاهپور

از جنوب بخش اشنویه و نقره

• خاور بدریاچه رضائیه

• باختر بخش صومای و سلوانا

موقعیت طبیعی بخش بردونوع است

قسمتی از قراء دهستانهای نازلو - برگشلو - باراندوزچای که

در کنار دریاچه واقع شده اند جلگه و مابقی کوهستانی است

هوای بخش مرطوب معتدل و بواسطه وجود رودخانه های متعدد و باطلاق و مرداب و دریاچه ناسالم و مالاریائی میباشد ولی يك قسمت جزئی از طرف باختری بخش که کوهستانی است سالم هستند .

آب قراء بخش از رودخانه های نازلو - روضه - برگشلو - باراندوز و چشمه سارها - قنات معلی تأمین شده و محصول عمده آن بشرح

زیراست .

غلات - توتون - حبوبات - سبزه و کشمش برنج - چغندر قند صیفی و سبزیجات است مرکز بخش شهر رضائیه راه شوسه شاهپور بطول ۹۲ کیلومتر و راه شوسه نقره و مهاباد بطول ۷۳ کیلومتر از این بخش میگذرد .

وراه نیمه شوسه به مرکز بخش صومای و سلوانا دارد بطور کلی تقریباً اکثر راههای این بخش ارا به رو مابقی مالرو پیاده روستا بخش حومه طبق صورت زیر از هشت دهستان و ۳۷۷ آبادی تشکیل و جمعیت آن باضافه سکنه شهر رضائیه ۱۳۳۷۰۴ نفر است

دهستان نازلو ۱۴۵ آبادی ۳۳۱۵۷ نفر

• برگشلو ۵۹ • ۱۲۶۲۴ •

• باراندوزچای ۱۰۲ • ۱۶۸۳۰ •

• روضه چای ۲۹ • ۵۸۱۰ •

• انزل ۱۷ • ۸۹۷۱ •

• دول ۲۴ • ۳۴۸۵ •

• شهر رضائیه ۱ شهر ۵۲۸۲۷ •

• جمع کل ۳۷۷ ۱۳۳۷۰۴ •

**رضائیه** - شهر رضائیه در ۹۲ کیلومتری شمال باختری تهران و ۲۹۳ کیلومتری جنوب باختری تبریز و ۱۴۴ کیلومتر جنوب خوی و ۱۳۲ کیلومتری شمال باختری مهاباد واقع شده و مختصات جغرافیائی آن بشرح زیر است

طول ۴۵ درجه ۴ دقیقه عرض ۳۷ درجه ۳۲ دقیقه و ۴۰ ثانیه و ارتفاع از سطح دریا ۱۳۴۲ متر است و اختلاف ساعت با طهران ۲۵ دقیقه و ۲۰ ثانیه یعنی ساعت ۱۲ ظهر رضائیه ساعت ۱۲ و ۲۵ دقیقه و ۲۰ ثانیه طهران است

رضائیه یکی از شهر های قدیمی آذربایجان غربی و مرکز استان

۴- ارتفاعات گردنه قوشچی که در سمت شمال شهرستان واقع و مهمترین کوه های این منطقه بشمار میرود .

۳- کوه های باستان که در جنوب شهرستان واقع شده است گردنه های مهم عبارت از گردنه قوشچی است که در مسیر شوسه رضائیه بشاهپور واقع شده است .

رودخانه ها - رودخانه های عمده هر بخش از شهرستان رضائیه در بخش مربوطه شرح داده شده و اسامی کلیه رودخانه آن بشرح زیر است .

رودخانه نازلو - روضه چای - برگشلو (شهرچای) باراندوز چای گدار (قادرچای) و تعدادی رودخانه های محلی دارد که از ذوب برف باران چشمه ساو تشکیل شده پس از مشروب نمودن زمین های زراعتی دهات مسیر خود فاضل آب تمام رودخانه های مزبور بدریاچه رضائیه میریزد بل های عمده بشرح زیر است

بل چوققراقو - شهرچای - ساعتلوی داغ - باراندوز چای معادن - شهرستان رضائیه مانند سایر شهرستانهای آذربایجان يك شهرستان زراعتی بود و دارای منابع زیر زمینی مهمی میباشد که هنوز به استخراج آنها اقدام نشده است .

فقط چند معدن آهنك كچ نمك در اطراف شهرستان جهت استیجابات شهرستان دارد نمك را در این منطقه از آب دریاچه تهیه مینمایند . آبهای معدنی که در این شهرستان وجود دارد در محل خود شرح داده شده است .

سازمان اداری - شهرستان رضائیه از نظر تقسیمات کشوری از ۵ بخش بتعداد ۱۵ دهستان طبق صورت زیر و ۷۴۳ آبادی که جمعیت آن باضافه سکنه شهر رضائیه در حدود ۱۹۸۵۷۰ نفر میباشد تشکیل گردیده .

بخش حومه ۶ دهستان ۳۷۶ آبادی ۸۰۸۷۷ نفر

• صومای ۳ • ۱۱۷ • ۱۷۷۰۹ •

• سلوانا ۳ • ۸۴ • ۱۱۳۸۱ •

• سلدوز ۱ • ۹۲ • ۲۱۴۰۳ •

• اشنویه ۲ • ۷۴ • ۱۴۳۶۹ •

جمع ۱۵۱ ۷۴۳ ۱۹۸۵۶۶ نفر

راهها - راه شوسه به نقاط زیر دارد .

به کلما نغانه بندر کشتی رانی - شاهپور - خوی - ماکو - بازرگان یلدشت - جلنا - مرند - تبریز - مهاباد - اشنویه - نقره - خانه میان دو آب - مراغه - شاهین دژ - بوکان - سقر .

راه نیمه شوسه به سردشت - سرو - موانا - زیوه - هشتیان - سلوانا و دارای دو بندر کشتی رانی بنام بندر کلما نغانه - حیدرآباد است که هفته دو مرتبه کشتی از بنادر شرفخانه و دانالو طبق برنامه کشتی رانی وارد شده و مراجعت مینماید

مابقی راهها ارا به رو و مالرو میباشد

شهر بنام نامی اعلیحضرت فقید کبیر (رضایه) نامیده شد. از ابنیه تاریخی که از آسیب محفوظ مانده بنای تاریخی سه گنبد و مسجد جامع رضایه میباشد بنای تاریخی سه گنبدان طبق نظریه باستان شناسان در سال ۵۸۰ هجری بنا شده عبارت از مقبره ایست بشکل برج گویا آتشکده زردشتیان بوده که پس از هجوم اعراب بایران و نفوذ آنان در آذربایجان متروک و بتدریج خراب و قسمتی از خطوط و نقوش آن از بین رفته و بصورت فعلی درآمده است و در این اواخر بر اثر توجه به حفظ آثار تاریخی به تعمیر قطعی آن اقدام و قسمتهای خراب شده بنای مزبور طبق نظریه کارشناسان بسبب اصلی آن تعمیر گردید.

سه گنبدان مزبور بفاصله ۵۰۰ متر درست جنوب خاور شهر رضایه واقع و از سنگ و آجر ساخته شده و بنا به نوشته (مار کوارت) مستشار آلمانی (کنجک) بزرگترین آتشکده در جنوب شرقی ارومیه میباشد که بایستی هر پادشاهی بعد از جلوس خود پای پیاده به زیارت آن میآمدند.

ولی بعضی از مورخین راجع بوجه تسمیه (سه گنبد) قایلند که دو بنای دیگر نیز در مجاورت ده چهریق در اطراف کهنه شهر شاهپور وجود دارد که مجموعه این سه بنا را در قدیم سه گنبد نامیده اند.

دیگر بنای قدیمی مسجد جامع رضایه میباشد که تخمیناً از ۷۰۰ سال قبل ساخته شده و تاریخ صحیح اش در دست نیست و بقول بعضی از مورخین قبلاً کلیسا بوده و بعداً در زمان سلطنت شاه عباس کبیر به مسجد تبدیل شده. در سال ۱۱۸۴ هجری از طرف مرحوم رضاقلی خان بیگلربیگی افشار تعمیر گردیده مسجد مزبور بنای بزرگی است که در وسط بازار واقع و دارای محراب طلاب نشین و صحن بزرگ و مسجد بسیار بزرگ و عالی است که به آیات قرآن و گنجبری های ظریف و کاشی کاریها مزین گردیده سابقاً در رأس گنبد مسجد شبکه طلائی از روی اصول فنی و قواعد هندسی نصب شده بود که در اثر حرارت و تابش آفتاب ساعهات روز و نصف النهار ظهر را معین مینمود که بعداً بواسطه تعمیر گنبد اسباب مزبور را از محل اصلی خود منحرف و خاصیت مربوطه هم از دست رفته است و تاریخ محراب مسجد ۶۷۶ هجری و نشان میدهد ولی طبق گفته معلمین تاریخ مزبور از تاریخ بنای مسجد عقب تر میباشد

### روشنائی

برق رضایه دارای دو موتور کوچک برق میباشد که بوسیله خوبیها اداره میشود بعلت زیادی نفوس بیشتر خانوادهها بدون برق زندگی میکنند در صورتیکه بزرگترین عامل زندگی است. اخیراً از وجود عطایای اعلیحضرت همایون شاهنشاهی شرکت برق و آبیاری در رضایه تأسیس و بانسکیل شرکت سهامی در صد تأسیس کارخانه برق ولوله کشی آب از قریه بند بشهر میباشد که در صورت

آذربایجان غربی بود و در ۱۸ کیلومتری باختر دریاچه رضایه واقع یکی از شهرهای زیبا و خوش آب و هوای ایران میباشد بالخصوص در فصل دارای منظره خوش و سبز و خرم میباشد و باغات انگور و آب جاری فراوان دارد

این شهر تا ظهور سلسله پهلوی ارومیه معروف بوده و وجه تسمیه آن بنا به آقاویل معتمدین کلدانی چون رضایه قبل از اسلام مرکز سلطنت کلدیه و عاشور بود و از لحاظ اینکه شهر رضایه به کثرت میاه و انبار معروف و مشهور میباشد او را در زبان کلدانی بمعانی محل (میه) یا میاد (آب) یا (محل آب) از نظر کثرت آب رودخانه ها و چشمه سارهای زیاد به (ارومیه) موسوم گردیده در عین حال تصور میرود که در زمان استیلای رومیان این شهر بنام (رومیه) موسوم شده باشد رضایه از دیرزمانی مهد تمدن و جایگاه علم دانش بوده و آثار گرانبهایی که در نتیجه حفاریهای علمی و احیاناً در اثر تصادف گوناگون بدست آمده گواه این مدعا میباشد

ولی متأسفانه آثار تاریخی این شهر در اثر حوادث تاریخی و انقلاب متوالی و مهاجم اقوام و قبایل مختلفه بکلی از بین رفته است.

این شهر بنا بنوشته مورخین و بموجب آثار عتیقه و ابنیه تاریخی که دارد مولد زردشت (و خورشور زردشت) بوده و مکان مقدس دوزیارتگاه سلاطین هجم بشمار میرود.

در سال ۶۲۳ میلادی که خسرو پرویز ساسانی از امپراطور روم در ارومستان شکست خورده داخل خاک رضایه شده اند و شهر را آتش زدند که فعلاً آثاری در اطراف شهر از آن باقی است.

در عصر شاه عباس کبیر شخصی بنام امرخان برادوستی (معروف به امیرخان یکدست) جد بزرگ اسماعیل آقا سیمتقو رئیس ایل عشایر شکاک بوده از طرف دولت وقت حکومت این منطقه را عهده دار شده و قلعه حسین بنام (دم دم) در قلعه کوه دم دم جنوب خاور قریه کویا احداث نموده (و فعلاً آثاری از آن قلعه باقی است) بعداً بنای عصیان و طغیان و تمرد از او امر دولت گذارده و علم طغیان و استقلال بر افراشته دولت هرچه قوای ارتشی برای تنبیه مشارالیه فرستاده موفقیتی بدست نیاورده که ها قیبت الامر سردار کر بلائی علیخان افشار قاسم لو انجام این امر را بعهده گرفته پس از زدو خورد های خونین قلعه مزبور را تصرف و این قضیه را خاتمه داد بنا بدستور دولت بیست هزار خانواده از ایلات و طوایف افشار از کلات کوچ نموده در اطراف و دهات و خود رضایه جهت حفاظت مرز اسکان شده اند.

و بعد از آن چندین غائله های عشایری و غیره در این شهر اتفاق افتاده که باعث خرابی این منطقه گردیده که شرح آنها تاریخچه مفصلی است. تا زمانیکه اعلیحضرت فقید شاهنشاه پهلوی به اورنگ سلطنت نشسته تمام صفحات ایران را از این گونه هرج و مرج نجات بخشیده علی الخصوص توجه بیشتری باین شهرستان داشتند چنانچه نام این

علی شدن موضوع کارخانه برق استفاده های زیاد از حیث روشنائی و تخته بری و سایر قسمتها خواهد شد .

### صنایع

صنعت نجاری و منبت کاری رضائیه در تمام ایران معروف و مشهور بوده و مبلهای عالی و جعبه های منقوش و قوطی های مشبک دستی در این شهر بوسیله استادان ماهر تهیه میگردد .  
صنعت قالی بافی و نساجی نیز سابقاً رواج داشته که فعلاً متروک شده است .

بطور کلی شهرستان رضائیه منطقه فلاحی است و اهالی از خورده مالکین و کشاورزان جزء تشکیل یافته که اغلب اوقات سال را در یاغات انگور به جمع آوری محصول اشتغال دارند و مایحتاج خود را از فروش خشکبار (سبزه و کشمش) که قسمت عمده صادرات رضائیه است تأمین می نمایند .

### بهداشت

شهرستان رضائیه دارای یک بنگاه شیروخورشید و یک بهداری شهرداری میباشد که سازمان آنها شرح زیر است .

۱- بنگاه شیروخورشید عبارت است از یک بیمارستان سی تختخواهی و وسایل طبی . جراحی . چشم پزشکی . زایمان . درمانگاه شماره ۱۰ . درمانگاه شماره ۲۰ . بهداری مرکز . بهداری سیار و هفت بخش که مرکز بخشها برقرار زیر میباشد .

۱- قصبه اشونیه - ۲- نقره - ۳- قوشچی - چونقرالو - ۵- امامزاده - ۶- بالانوش - ۷- گنبد و پستهای بخشهای فوق مرتباً دردهات گردش و مشغول معالجه مرضای محل میباشد .

### فرهنگ

این شهرستان دارای ۱۰۴ باب دبیرستان و دبستان است که در خود شهر مشغول تدریس هستند و چند باب دبستان شبانه اکابر برای تحصیل اهالی بیسواد دایر است

**رضائیه** - نام دریاچه ایست که در ۷۰ کیلومتری باختر تبریز (اسکله شرفخانه) ۲۱۰ ک خاور رضائیه (اسکله گلخانه) واقع و بزرگترین دریاچه های ایران میباشد .

موقعیت طبیعی - امتداد طولی دریاچه از شمال بجنوب و بطول ۱۳۰ کیلومتر عرض آن حد اکثر ۵۰ کیلومتر که خاوری و باختری است و عمق متوسط آن ۶ متر و در بعضی نقاط تا ۱۵ متر میباشد .

جزیره شاهی بطول ۹ و بعرض ۳ کیلومتر در این دریاچه واقع و ارتفاع آن ۲۱۸۰ متر قلمه هلاکوخان در قله کوه مزبور که باسم داغ دوین مشهور است قرار گرفته که مدفن پادشاهان مغول بوده در تابستان بواسطه کم شدن آب دریا از طرف بندر دانالو با خشکی مربوط میباشد و چندین جزیره منفرد و غیرمسکون بنام جزیره قویون (گوسفند) جزیره اشک (خر) و جزیره اسپیر و جزیره ارزو که فاقد

آبادی بوده ولی بواسطه قشلاقی بودن اغنام و احشام آبادیهای اطراف را در زمستان در آن جزایر نگهداری مینمایند .

و همچنین سنگ بزرگی باسم کاظم داشی بواسطه زقایع تاریخی و جنگی (باغیکری کاظم) که در رضائیه معروف و مشغول قتل و غارت بوده در موقع تعقیب باین سنگ که دماغه مانند بوده فقط یک راه بخشکی داشته پناهنده میشد تا بالاخره بدست نوکر خود مقتول گردید و این سنگ بنام وی مشهور است .

موقعیت اقتصادی - سواحل دریاچه رضائیه جز در نواحی باختری که کوهستانی است باطلاقی و غیر قابل سکونت میباشد ولی یکی از راههای مهم بازرگانی و اقتصادی استان آذربایجان بوده که سبب عمده عمران و آبادی شهرستانهای باختری استان از وجود راه مزبور میباشد که کالاهای صادراتی از شهرستانهای رضائیه بوسیله کشتی به بندر شرفخانه حمل و از آنجا بوسیله راه آهن بروسیه یا داخل کشور ارسال میشود . بندر شرفخانه - در سمت خاور دریاچه واقع که اسکله آن بطول ۱۲۸ متر برای استفاده مسافرت و حمل نقل نواحی شهرستان تبریز و مرند بندر گلخانه - در سمت باختر دریاچه برای استفاده مسافر و تحمل و نقل نواحی شهرستانهای رضائیه و اطراف

بندر حیدر آباد - در جنوب دریاچه برای استفاده شهرستانهای مهاباد شاهین دژ بندر دانالو - در خاور دریاچه برای استفاده شهرستانهای مراغه میانند آب

بندر خان تختی - در شمال باختری دریاچه برای استفاده شهرستان نواحی خوی و شاهپور

بندر آغ گنبد - در جزیره شاهی وضعیت کشتی رانی دریاچه رضائیه تا قبل از جنگ بین الملل اول خیلی خوب بود که در جنگ مزبور بوسیله قوای عثمانی منهدم و غرق شدند و کشتی های فعلی فرسوده و سرعت شان خیلی کم مهمترین آنها کشتی بهلوی با قوه ۲۲۰ اسب بخار و ظرفیت ۱۲۰ تن می باشد که کشتی یدکی مسافر و بار را از عقب خود با اتصال طناب و زنجیر می کشانند کشتی های دیگری بترتیب اهمیت شاهپور - ایران - اخگر - آهن رضائیه - این کشتیها از ۹۰ الی ۳۰ تن ظرفیت دارند و بملاوه کشتی های چوبی دیگر برای حمل بار و همچنین مسافر که بوسیله کشتی های موتوری بیدک کش میشوند و همچنین قایقهای کوچک بادی که برای حمل بار ازدهات و آبادی های کنار دریاچه مورد استفاده قرار می گیرند . آب دریاچه خیلی شور و ۳۳ درصد مواد املاح محلول که مورد استفاده طبی هستند دارد طبق آزمایش شامل سدیم و منیزیم و کلسیم میباشد که برای امراض جلدی مخصوصاً روماتیسم نافع و بواسطه همین شوری و تلخی زیاد هیچگونه ماهی در آن یافت نمیشود فقط یک برنده از نوع لک لک که باسم محلی پخلن میگوند داود

و اهالی دز تابستان برای آب تنی به کنار دریاچه می آیند و تا ۱۵ روز توقف مینمایند و بیشتر امراض جلدی بوسیله آب دریا مداوا میشوند

آب از شهر جای و چشمه - محصول غلات توتون چند در حیوانات انگور  
شغل زراعت - صنایع دستی جوراب بافی - راه اوابه رو.

**روادانق - rovādānaq** - ده جزء دهستان اوزومدل بخش  
ورزقان شهرستان اهر.

۱۱ ک شمال باختری ورزقان - ۸ ک اوابه رو تبریز باهر  
کوهستانی - معتدل - سکنه ۳۹۲ - شیمه - ترکی.

آب از چشمه - محصول غلات حیوانات - شغل زراعت و گلهداری - صنایع  
دستی گلیم بافی - راه مالرو.

**رواسجان - ravāsjan** - ده جزء دهستان حومه بخش مرکزی  
شهرستان اهر.

۱۰/۵ ک باختر اهر - ۵ ک اوابه رو تبریز اهر

کوهستانی - معتدل - سکنه ۶۸۱ - شیمه - ترکی

آب از چشمه - محصول غلات و حیوانات - شغل زراعت و گلهداری  
صنایع دستی گلیم بافی - راه اوابه رو.

**روئین درق - ruin-daraq** - ده جزء دهستان دیجوبیجین بخش  
مرکزی شهرستان اردبیل.

۱۰ ک شمال باختری اردبیل - ۳ ک شوشه خیاو واردبیل.

کوهستانی - معتدل - سکنه ۷۶۳ - شیمه - ترکی

آب از رودخانه کند و چشمه - محصول غلات و حیوانات - شغل زراعت و  
گلهداری - راه مالرو.

**رودقات - rudeqāt** - نام یکی از دهستانهای چهار گانه بخش  
مرکزی شهرستان مرند که در قسمت خاوری شهر مرند واقع از شمال

به بخش ورزقان و نزوز از جنوب به بخش شبستر از خاور به شهرستان تبریز  
از باختر به دهستان یامچی محدود میباشد .

از ۴۰ آبادی بزرگ و کوچک تشکیل شده و آبادی نام که در دامنه جنوبی  
کوه یام و یکی از بیلاهای آذربایجان در تابستان و محل اسکی میباشد  
و خط آهن تبریز و جلفا و مرند از جنوب این دهستان عبور مینماید

مرکز دهستان امند که دارای ۱۰۳۷ نفر نفوس بوده و دارای رودخانه  
بهمن اسم دارد که دهات واقعه در مسیر خود را مشروب میکند

کلیه نفوس این دهستان ۲۷۷۴۶ و دارای هوای پیلاتی سردسیر و  
سالم میباشد .

قرعه دهستان قسمتی در مسیر خط آهن و راه شوشه میباشد

و قسمتی بوسیله راه های مالرو و اوابه رو بهم مر بومیشوند مهمترین  
آنها :

بناب - النجق - زرقان و گيجان امند - ایوند میباشد .

**روزی - rozi** - ده جزء دهستان اوزومدل بخش ورزقان شهرستان  
اهر .

۹ ک شمال باختری ورزقان - ۵/۴ ک اوابه رو تبریز باهر

جلگه - معتدل - سکنه ۳۷۹ - شیمه - ترکی

**رشید آباد - racid-âbâd** - ده از دهستان کاغذکنان بخش کاغذ  
کنان شهرستان مرو آباد

۱۲ ک شمال آغ کند - ۱۶/۵ ک شوشه مرو آباد

کوهستانی - معتدل - سکنه ۴۹۹ - شیمه - ترکی

آب از سه رفته چشمه - محصول غلات حیوانات سردرختی - شغل زراعت  
گلهداری - صنایع دستی جاجیم و گلیم بافی - راه مالرو.

**رضا خانلو - rezâ-xân lu** - ده از دهستان اوج تپه بخش ترکمان  
شهرستان میانه

۲۰ ک جنوب بخش - ۱۵ ک شوشه تبریز میانه - ۳ ک بخط آهن میانه  
و مراغه

کوهستانی - معتدل - سکنه ۴۹ - شیمه - ترکی .

آب از چشمه - محصول غلات عدس نخود - شغل زراعت - راه مالرو

**رضاقشلاقی - rezâ-qeclâqi** - ده از دهستان چهاردول بخش  
مرکزی شهرستان مراغه

۸ ک جنوب خاوری مراغه - ۱۹/۵ ک خاور دوسه شاهین دژ بیاندو آب  
کوهستانی - معتدل - سکنه ۱۸۵ - شیمه - ترکی

آب از چشمه ها - محصول غلات حیوانات کرچک بادام - شغل زراعت  
گلهداری - صنایع دستی جاجیم بافی - راه مالرو

**رضاقلی قشلاقی - rezâ-qoli-qeclâqi** - ده از دهستان  
کلخوران بخش مرکزی شهرستان اردبیل

۱۸ ک جنوب باختری اردبیل - ۲ ک بشوشه تبریز اردبیل

کوهستانی - معتدل - سکنه ۵۷۶ - شیمه - ترکی

آب از رودخانه - محصول غلات حیوانات - شغل زراعت گلهداری  
و راه مالرو.

**رضی - razi** - ده از دهستان ارشق بخش مرکزی شهرستان خیاو -

۴۸ ک شمال خاوری خیاو - در مسیر شوشه اردبیل خیاو

کوهستانی - معتدل - سکنه ۷۵۲ - شیمه - ترکی

آب از چشمه و رود - محصول غلات حیوانات - شغل زراعت گلهداری  
و راه شوشه - دبستان دارد

**رضی آباد - razi-âbâd** - ده جزء دهستان کلخوران بخش مرکزی  
شهرستان اردبیل.

۹ ک جنوب اردبیل - ۱ ک بشوشه خلخال اردبیل.

جلگه - معتدل - سکنه ۲۸۲ - شیمه - ترکی.

آب از چاه - محصول غلات و حیوانات - شغل زراعت گلهداری - راه شوشه  
**رکان - rakân** - ده از دهستان برگشلو بخش حومه شهرستان

رضایه .

۱۰/۵ ک جنوب خاوری رضایه - ۱ ک جنوب اوابه رو امامزاده  
یرضایه .

جلگه - معتدل مالاریائی - سکنه ۲۹۰ - شیمه - ترکی

انگورچیده برای فروش به بازار شهر میرند خیلی کمی از باغات این دهستان محصول خشکبار تهیه مینمایند .

راههای عمده دهستان روضه چای عبارت از راه نیمه شوسه رضایه به مرانا آنها در فصل زمستان فصل بارندگی عبور و مرور اتومبیل غیرمقصور میباشد .

باقی راههای این دهستان مالرو و کوهستانی است .

چون رودخانه روضه در منطقه این دهستان است لذا نام این دهستان ( روضه چای ) معروف گردیده .

**روند - ravand** - ده از دهستان برادوست بخش سومای شهرستان رضایه .

۱۷/۵ ک جنوب خاوری هشتیان - در مسیر راه اروا پرو سرو بنالزو .

دره - معتدل مالاریائی - سکنه ۱۲۳ - سنی - کردی

آب از رود نازلو و چشمه - محصول غلات توتون - شغل زراعت و گله داری - صنایع دستی جاجیم بافی - راه از ابه دو .

تابستان از راه سرو میتوان اتومبیل برد .

**روند** - ده از دهستان سکمن آباد بخش حومه شهرستان خوی .

۳۳ ک شمال باختری خوی - ۹ ک جنوب اروا پرو قورل بقره ضیال الدین دره - سردسیر سالم - سکنه ۸۲ - شیعه - ترکی

آب از چشمه وقتان - محصول غلات شغل زراعت و گله داری - راه مالرو **روملو - rumlu** - ده جزء دهستان کاغذکنان بخش کاغذکنان شهرستان هرو آباد

۲۲ ک جنوب خاوری آقکند - ۲۷/۵ ک شوسه میانه زنجان .

کوهستانی - معتدل - سکنه ۳۴ - شیعه - ترکی .

آب از دو رشته چشمه - محصول غلات و حبوبات - شغل زراعت و گله داری - صنایع دستی جاجیم و گلیم بافی - راه مالرو .

**رهال - rahâl** - نام یکی از دهستانهای ۷ گانه بخش حومه شهرستان خوی در قسمت جنوب باختری بخش واقع از شمال به دهستان فرورق و از جنوب بکره سنی و حومه شاهپور از خاور بولدیان از باختر بقطور محدود است .

موقعیت طبیعی - قسمت شمالی و خاوری آن جلگه و معتدل و مالاریائی بوده قسمت جنوبی و باختری کوهستانی نسبتاً ییلاقی و سالم میباشد . ساکنین دهستان رهال مسلمان شیعه و جزئی اهل تسنن دارد و زبانشان ترکی بوده ولی بیشتر اهالی بزبان کردی نیز آشنا هستند .

آب این منطقه از رودخانه قطور و چشمه است و قسمت شمالی باطلاتی می باشد .

محصولات عمده عبارت از غلات - حبوبات - زردآلو - کرچک توتون - بنه - شغل عمده و مخصوص شان گله داری است - راههای این دهستان تمام مالرو و عبور و مرور اتومبیل غیر مقصور است فقط به قرائیکه در مسیر هوسه خوی به شاهپور واقع شده اند میتوان اتومبیل برد .

آب از چشمه - محصول غلات و سردرختی و سیب زمینی - شغل زراعت و گله داری - راه مالرو .

**روشت - roset** - ده از دهستان بناجو بخش بناب شهرستان مراغه .

۵/۵ ک شمال بناب - ۲/۵ ک جنوب شوسه آذرهره بیاندو آب .

جلگه - معتدل مالاریائی - سکنه ۱۸۶۹ - شیعه - ترکی

آب از رودخانه روشت و چاه - محصول غلات - شغل زراعت - راه مالرو . در دو محل بفاصله نیم کیلومتر بنام روشت کوچک و بزرگ مشهور و سکنه روشت بزرگ ۱۵۱۵ نفر میباشد .

**روشنق - rowcanaq** - ده جزء دهستان کلخوران بخش مرکزی شهرستان اردبیل .

۹ ک باختر اردبیل - ۴ ک هوسه تبریز اردبیل .

کوهستانی - معتدل - سکنه ۳۶۰ - شیعه - ترکی .

آب از چشمه - محصول غلات و حبوبات - شغل زراعت و گله داری راه مالرو .

**روضه چای - ravze-çay** - نام یکی از دهستان های شش گانه بخش حومه شهرستان رضایه .

در قسمت باختری بخش واقع و موقعیت آن کوهستانی و معتدل مالاریائی میباشد .

دهستان روضه چای از شمال و خاور محدود است به دهستان نازلو از جنوب به مرگور و برگشلو از باختر بدشت .

از ۲۹ آبادی بزرگ و کوچک تشکیل شده و جمع نفوس آن دو محدود ۵۸۱۰ نفر - ساکنین آن مسلمان ( شیعه - سنی ) علی الهی - مسیحی و زبانشان ترکی - کردی - گله داری میباشد شغل عمده شان کشاورزی و در قراء کردنشین گله داری هم معمول است .

مرکز دهستان قریه زینال لوو قراء مهم آن .

زینالو - چهاربخش - ترخراب - آشنا آباد - انهر - گچین - دیج سیبوش - دهستان مزبور دارای ۲ باب دبستان دو قراء مربوطه میباشد .

آب مزروعی این دهستان از رودخانه روضه و چشمه سارها و قنوات تأمین میگردد و زراعت آن دیمی ( از آب برف باران استفاده مینمایند )

محصولات عمده آنها عبارت از غلات - حبوبات چند توتون انگور است .

در قراء خاوری باغات انگور فراوانی دارد و مالکین باغات مزبور خشکبار درست ننموده همانطور باغات را جهت فروش انگور در فصل پاییز نگهداری میکنند و بعضی از آنها در فصل اول زمستان از زیر برف



**ریدل-ridel** - ده جزه دهستان کلپبر بخش کلپبر شهرستان اهر .  
 ۱۰ ک جنوب کلپبر - ۶/۵ ک شوسه اهر کلپبر .  
 کوهستانی - معتدل - سکنه ۱۰ - شیعه - ترکی .  
 آب از چشمه - محصول غلات - شغل زراعت و گلهداری - صنایع دستی  
 فرش و گلیم بافی - راه مارو .  
**ریک آباد - rik-âbâd** - ده از دهستان لاهیجان بخش حومه  
 شهرستان مهاباد .  
 ۵ ک جنوب باختری مهاباد - ۱۲/۵ ک جنوب خاوری شوسه خانه  
 به نقه .  
 جلگه - معتدل مالاریائی - سکنه ۲۵۸ - سنی - کردی .  
 آب از رودخانه لاورین - محصول غلات توتون - حبوبات - شغل زراعت  
 و گلهداری - صنایع دستی جاجیم بافی - راه مارو .  
**ریک آباد** - ده از دهستان حومه بخش صومای شهرستان رضائیه .  
 ۱۷ ک شمال خاوری هشتیان - راه اراپه رو به هشتیان دارد .  
 دامنه - سردسیر سالم - سکنه ۲۲۶ - سنی - کردی .  
 آب از نهر مسکان - محصول غلات توتون - شغل زراعت و گلهداری  
 صنایع دستی جاجیم بافی - راه اراپه رو .  
**ریک آباد** - ده از دهستان کره سنی بخش شاهپور شهرستان خوی .  
 ۱ ک شمال شاهپور - ۱/۵ ک باختر شوسه شاهپور به خوی .  
 جلگه - معتدل مالاریائی - سکنه ۱۳۵ - سنی - ترکی .  
 آب از قنات و چشمه - محصول غلات حبوبات - شغل زراعت و گلهداری  
 صنایع دستی جاجیم بافی - راه اراپه رو - از شوسه خوی میتوان  
 اتومبیل برد .  
**ریک آباد** - ده از دهستان نازلو بخش حومه شهرستان رضائیه .  
 ۱۵ ک شمال رضائیه - ۳ ک خاور شوسه رضائیه شاهپور .  
 جلگه - معتدل مالاریائی - سکنه ۵۴ - شیعه - ترکی .  
 آب از قره سو - محصول غلات چغندر توتون کشمش حبوبات - شغل  
 زراعت - راه مارو .

دهستان رمال از ۲۶ آبادی بزرگ و کوچک تشکیل شده نفوس  
 آن دو حدود ۴۴۹۰ نفر است .  
 و قراء مهم آن عبارت از رمال - خویمن - یزیدگان - سیوان - سلگده  
 امیرسیک - خان دیزه است .  
 مرکز دهستان قریه رمال میباشد و به این جهت به دهستان رمال  
 معروف گردیده .  
 صادرات این دهستان عبارت از غلات - حبوبات - زردآو - ووغن است .  
 این دهستان دارای ۱ دبستان است .  
**رمال** - ده از دهستان رمال بخش حومه شهرستان خوی .  
 ۱۱ ک جنوب باختری خوی - ۶/۵ ک باختر شوسه خوی به شاهپور .  
 جلگه کنار رود تظور - معتدل مالاریائی - سکنه ۳۹۹ - شیعه  
 ترکی .  
 آب از رودخانه تظور - محصول غلات حبوبات زودآلو کرچک - شغل  
 زراعت و گلهداری - صنایع دستی جاجیم بافی - راه مارو .  
**ریحان - reyhân** - ده جزه دهستان حومه بخش مرکزی  
 شهرستان اهر .  
 ۱۱ ک جنوب خاوری اهر - ۲ ک شوسه اهر خیاو .  
 کوهستانی - معتدل - سکنه ۴۱۶ - شیعه - ترکی .  
 آب از رودخانه اهر جای چشمه - محصول غلات و حبوبات - شغل  
 زراعت و گلهداری - صنایع دستی فرش و گلیم بافی - راه مارو .  
**ریحانلو - reyhânlu** - ده از دهستان چالدران بخش سیه چشمه  
 شهرستان ماکو .  
 ۹ ک شمال خاوری سیه چشمه - ۷/۵ ک شمال شوسه سیه چشمه  
 بقره ضیاء الدین .  
 کوهستانی - معتدل - سکنه ۴۴۱ - شیعه - ترکی .  
 آب از چشمه - محصول غلات - شغل زراعت و گلهداری - صنایع دستی  
 جاجیم بافی - راه مارو .  
 در سه محل بفاصله یک کیلومتر از هم بنام ریحانلوی بالا و پامین و  
 وسط مشهور و سکنه ریحانلوی بالا ۲۵۹ نفر و ریحانلوی پامین ۵۰  
 نفر و ریحانلوی وسط که بنام ریحانلوی کربلای علی نیز معروف میباشد  
 ۱۳۲ نفر میباشد .

زراعان-zâreân - ده ازدهستان اواولی بخش حومه شهرستان خوی

۲۰ ک شمال خاوری خوی - ۶۱۶ سکنه - شیعه - ترکی .  
دامنه - معتدل مالاریائی - سکنه ۶۱۶ - شیعه - ترکی .

آب از نهر پیرکندی و چشمه - محصول غلات پنبه انگور - شغل زراعت گله داری - صنایع دستی جوراب بافی - راه ارا به رو - تابستان از راه ارا به رو باریم قیه میتوان اتومبیل برد - دارای چشمه معدنی در ۶۰ کیلومتر باخترده

زارنجی-zârenji - ده ازدهستان آجرلو بخش مرکزی شهرستان مراغه .

۶۶ ک جنوب خاوری مراغه - ۱۳/۵ ک شمال خاوری شوسه شاهین دژ به میان دو آب

کوهستانی - معتدل - سکنه ۲۰۵ - شیعه - ترکی

آب از چشمه ها - محصول غلات حبوبات بادام بزرگ - شغل زراعت صنایع دستی جاجیم بافی - راه مالرو

زاغالار-zâqâlâr - ده ازدهستان چهاراویماق بخش قره آغاج شهرستان مراغه .

۱۰ ک جنوب خاوری قره آغاج - ۳۵ ک جنوب خاوری شوسه مراغه بیابانه کوهستانی - معتدل - سکنه ۳۸ - شیعه - ترکی .

آب از چشمه - محصول غلات بزرگ - شغل زراعت - راه مالرو  
زاغه-zâqe - ده ازدهستان آجرلو بخش مرکزی شهرستان مراغه  
۶۹ ک جنوب خاوری مراغه - ۳۹/۵ ک شمال خاوری شوسه شاهین دژ به میان دو آب .

کوهستانی - معتدل - سکنه ۴۴۸ - شیعه - ترکی  
آب از رودخانه آجرلو و چشمه - محصول غلات بادام حبوبات بزرگ

شغل زراعت گله داری - صنایع دستی جاجیم بافی - راه مالرو

زاغه - ده ازدهستان اواولی بخش حومه شهرستان خوی

۱۸ ک شمال خوی - ۴/۵ ک خاور شوسه خوی بباکو

کوهستانی - معتدل مالاریائی - سکنه ۹۲ - شیعه - ترکی

آب از دره کندلی - محصول غلات - شغل زراعت گله داری - راه مالرو  
زال-zâl - ده ازدهستان هرزندات بخش زوز شهرستان مرند

۳۳ ک شمال باختری مرند - ۳ ک شوسه راه آهن جلغا مرند

جلگه - سردسیر - سکنه ۱۰۱۲ - شیعه - ترکی

آب از قنات - محصول غلات نخود پنبه - شغل زراعت گله داری - راه مالرو - دارای یک ایستگاه آبگیری بغط آهن جلغا و مرند میباشد

زاوشت-zâvoct - ده ازدهستان بناجو بخش بناب شهرستان مراغه .

۶ ک شمال بناب - ۳ ک باختر شوسه میان دو آب دهخوارقان .

جلگه - معتدل مالاریائی - سکنه ۱۱۲۴ - شیعه - ترکی

آب از رودخانه صوفی جای وچاه - محصول غلات کشمش بادام کرچک شغل زراعت - راه مالرو

زاوگو-zâvaku - ده ازدهستان گورگ بخش حومه شهرستان مهاباد .

۶۴ ک جنوب خاوری مهاباد - ۲۰/۵ ک جنوب خاوری شوسه مهاباد به سردشت .

کوهستانی - سردسیر سالم - سکنه ۷۷ - سنی - کردی

آب از رودخانه بادین آباد - محصول غلات توتون حبوبات - شغل زراعت گله داری - راه مالرو

زاویان-zâviyân - ده ازدهستان منگور بخش حومه شهرستان مهاباد

۶۲ ک جنوب باختری مهاباد - ۵۰ ک جنوب باختری شوسه مهاباد به سردشت

کوهستانی - سردسیر سالم - سکنه ۲۳ - سنی - کردی

آب از رودخانه بادین آباد - محصول غلات توتون حبوبات - شغل زراعت گله داری - راه مالرو .

زاویه-zâviye - ده ازدهستان علمدار کرگر بخش جلغا شهرستان مرند .

۴۳ ک شمال مرند - ۲ ک بغط آهن و ۷ ک بشوسه جلغا مرند

جلگه - معتدل - سکنه ۳۳۵ - شیعه - ترکی

آب از چشمه و قنات - محصول غلات پنبه - شغل زراعت گله داری - راه مالرو  
زاویه (زیره) - ده ازدهستان چالدران بخش سیه چشمه شهرستان ماکو .

۹/۵ ک شمال باختری سیه چشمه - ۲ ک باختر سیه چشمه به کلیسا کندهی

کوهستانی - سردسیر سالم - سکنه ۲۸۴ - شیعه - ترکی .

آب از چشمه - محصول غلات - شغل زراعت گله‌داری - صنایع دستی جاجیم و جوراب بافی - راه ارا به رو .

از راه ارا به رو زاویه پائین میتوان انومیل برد

آب گرم معدنی در ۰/۵ ک جنوب قریه واقع است

در دومحل بمفاصله ۱/۵ کیلومتر بنام زاویه بالا و پائین مشهور و سکنه زاویه پائین ۱۴۲ نفر دارای راه شوسه و یک امامزاده بنام اجاق سید زیارتگاه دارد

زاویه - ده جزء دهستان یافت بخش هوراند شهرستان اهر ۱۸ ک خاور هوراند - ۱۴ ک شوسه اهر کلید

کوهستانی - گرمسیر مالاریایی - سکنه ۲۶۳ - شیمه - ترکی

آب از رودخانه قره‌سو و چشمه - محصول غلات و برنج پنبه و سردرختی شغل زراعت و گله‌داری - صنایع دستی فرش و گلیم بافی - راه مالرو دارای محضر رسمی ازدواج و طلاق - محل سکنی ایل حسینکلو

زاویه - ده جزء دهستان کلید بخش کلید شهرستان اهر ۳ ک باختر کلید - ۳ ک شوسه اهر کلید

کوهستانی - معتدل - سکنه ۱۸۱ - شیمه - ترکی

آب از چشمه - محصول غلات - شغل زراعت گله‌داری - صنایع دستی گلیم و جاجیم بافی - راه مالرو .

زاویه - ده از بخش مرکزی شهرستان میانه

۱۰ ک شمال میانه - ۳ ک شوسه میانه تبریز

کوهستانی - معتدل - سکنه ۱۷۵ - شیمه - ترکی .

آب از چشمه و کوه - محصول غلات حبوبات بزرگ - شغل زراعت گله‌داری راه ارا به رو .

زاویه - ده از دهستان دیزجرود بخش هجیب شیر شهرستان مراغه

۱۵/۵ ک شمال خاوری هجیب شیر - ۱۰ ک شمال خاوری شوسه مراغه بآذرشهر

دره و کوهستانی - معتدل مالاریایی - سکنه ۱۷۰ - شیمه - ترکی

آب از قلمه‌چای و چشمه - محصول غلات کشمش بادام زردآلو - شغل زراعت - راه مالرو .

زاویه جعفر آباد - zâviye-ja'far-âbâd - ده جزء دهستان

خورش رستم بخش شاهرود شهرستان مرو آباد

۲۷ ک جنوب خاوری هسجین - ۴ ک شوسه مرو آباد میانه

کوهستانی - گرمسیر مالاریایی - سکنه ۱۲۵ - سنی - کردی

آب از دورشته چشمه و رودخانه میانه - محصول غلات حبوبات پنبه و سردرختی - شغل زراعت و گله‌داری و کارگری - صنایع دستی جاجیم بافی راه مالرو .

زاویه حسنخان - zâviye-hasan-xân - ده از دهستان

فروق بخش حومه شهرستان خوی

۷/۵ ک باختر خوی - درمسیر شوسه خوی بسه چشمه

جلگه - معتدل مالاریایی - سکنه ۴۰۹ - شیمه - ترکی

آب از رود قره‌سو و آوند - محصول غلات حبوبات پنبه زردآلو - شغل

زراعت - صنایع دستی جوراب بافی - راه شوسه

زاویه حمزه - zâviye-hamze - ده جزء دهستان انگوت

بخش گرمی شهرستان اردبیل

۲۷ ک باختر بخش گرمی - ۱۲ ک تاراه شوسه گرمی به اردبیل

کوهستانی - سردسیر - سکنه ۳۲۶ - شیمه - ترکی

آب از چشمه - محصول غلات حبوبات - شغل زراعت و گله‌داری راه مالرو .

زاویه ذرج آباد - zâviye-zarj-âbâd - ده جزء دهستان

گنجگاہ بخش سنجد شهرستان مرو آباد

۲۳ ک جنوب باختری مرکز بخش (کیوی) ۲ ک بشوسه میانه مرو آباد

کوهستانی - سردسیر - سکنه ۲۳۰ - شیمه - ترکی .

آب از چشمه و رودخانه - محصول غلات حبوبات - شغل زراعت و گله‌داری - راه مالرو

زاویه سادات - zâviye-sâdât - ده جزء دهستان خان‌اندیل

بخش مرکزی شهرستان مرو آباد

۴/۵ ک جنوب مرو آباد - ۳ ک شوسه مرو آباد میانه

کوهستانی - معتدل - سکنه ۶۵۴ - شیمه - ترکی

آب از چشمه - محصول غلات و سردرختی - شغل زراعت و گله‌داری صنایع دستی جاجیم بافی - راه مالرو

زاویه شبخ لر - zâviye-ceyxlar - ده از دهستان رهاگ

بخش حومه شهرستان خوی .

۲۵ ک جنوب باختری خوی - ۸ ک باختر شوسه خوی بشاهپور .

کوهستانی - معتدل سالم - سکنه ۱۰۰ - سنی - ترکی .

آب از چشمه و قنات - محصول غلات - شغل زراعت و گله‌داری راه مالرو .

زاویه کرد - zâviye-kord - ده جزء دهستان کیوی بخش

سنجد شهرستان مرو آباد .

۱۴ ک شمال مرکز بخش (کیوی) - ۱۰ ک شوسه مرو آباد اردبیل .

کوهستانی - معتدل - سکنه ۵۳۲ - شیمه - ترکی .

آب از چشمه - محصول غلات حبوبات - شغل زراعت - راه مالرو محل سکنی ایل شادلو .

زاویه کیوی - zâviye-kivi - ده جزء دهستان خورش رستم

بخش شاهرود شهرستان مرو آباد .

۸/۵ ک خاور هسجین - ۴/۵ ک شوسه مرو آباد میانه .

کوهستانی - معتدل - سکنه ۲۹ - شیمه - ترکی .

آب از دورشته چشمه و رودخانه سوقاپ - محصول غلات حبوبات سردرختی و برنج - شغل زراعت و گله‌داری - راه مالرو .

زاویه مشایخ - zâviye-macâyex - ده جزء دهستان خورش رستم

بخش شاهرود شهرستان مرو آباد .

کوهستانی - معتدل - سکنه ۳۰ - شیعه - ترکی .  
آب از چشمه - محصول غلات حبوبات - شغل زراعت و کله داری  
راه مالرو .

**زردلو - zardlu** - ده جزء دهستان کلغوران بخش مرکزی  
دهستان اردبیل .

۱۲ ک جنوب اردبیل - ۱۰ ک شوسه خلخال واردبیل .

جلگه - معتدل - سکنه ۵۴۷ - شیعه - ترکی .

آب از چشمه - محصول غلات و حبوبات - شغل زراعت و کله داری  
راه مالرو .

**زرده خانه - zarde-xâne** - ده جزء دهستان دیکله بخش  
هوراند شهرستان اهر .

۲۶ ک جنوب هوراند - ۶ ک شوسه اهر کلپیر .

کوهستانی - معتدل - سکنه ۳۸۹ - شیعه - ترکی .

آب از چشمه - محصول غلات - شغل زراعت و کله داری - راه مالرو  
**زرده ملک - zarde-malek** - ده جزء دهستان کله بوز بخش

مرکزی میانه شهرستان میانه .

۲۲ ک جنوب باختری میانه - ۲۱ ک به شوسه تبریز میانه .

کوهستانی - معتدل - سکنه ۱۱۱ - شیعه - ترکی .

آب از چشمه - محصول غلات - شغل زراعت و کله داری .

**زردین - zardin** - ده از دهستان اوج تپه بخش ترکمان  
شهرستان میانه .

۱۹ ک جنوب باختری ترکمان - ۱۲ ک به شوسه میانه تبریز .

کوهستانی - معتدل - سکنه ۲۱۵ - شیعه - ترکی .

آب از چشمه - محصول غلات حبوبات - شغل زراعت و کله داری - راه مالرو  
در دو محل بفاصله ۲ کیلومتر بنام زردین بالا و پائین مشهور و سکنه  
زردین پائین ۸۵ نفر میباشد .

**زرشلو - zareclu** - ده جزء دهستان کله بوز بخش مرکزی میانه  
شهرستان میانه .

۳۴ ک جنوب باختری میانه - ۱۲ ک راه آهن و ۳۴ ک شوسه تبریز  
میانه .

کوهستانی - معتدل - سکنه ۲۰۰ - شیعه - ترکی .

آب از چشمه - محصول غلات حبوبات - شغل زراعت و کله داری - راه  
مالرو .

**زرقان - zarqân** - ده جزء دهستان رود قات بخش مرکزی  
شهرستان مرند .

۲۲ ک خاور مرند - ۱۵ ک شوسه و خط آهن مرند تبریز

جلگه - سردسیر - سکنه ۱۶۷۰ - شیعه - ترکی

آب از رودخانه - محصول غلات حبوبات بزرک - شغل زراعت کله داری  
راه مالرو

**زرکتان - zar-katân** - ده از دهستان پیران بخش حومه  
شهرستان مهاباد .

۲۰۰ متری خاوری هسچین - ۲۵/۵ ک شوسه هروآباد میانه .

کوهستانی - معتدل - سکنه ۴۰۰ - سنی - ترکی و کردی .

آب از دو رشته چشمه - محصول غلات و حبوبات و سردرختی - شغل  
زراعت و کله داری - صنایع دستی گلیم و جاجیم بافی - راه مالرو  
داوای بنای قدیمی با سَم بقعه شیخ محمد قرشی زیارتگاه عمومی .

**زاهدان - zâhedân** - ده جزء دهستان خورش رستم بخش  
شاهرود شهرستان هروآباد .

۴ ک شمال هسچین - ۲۳ ک شوسه هروآباد میانه .

کوهستانی - گرمسیر مالاریایی - سکنه ۱۷ - شیعه - ترکی .

آب از رودخانه کلی - محصول غلات - شغل زراعت و کله داری  
واه مالرو .

**زبارلو - zabarlû** - ده از دهستان رودقات بخش مرکزی  
شهرستان مرند .

۴ ک جنوب خاوری مرند - ۱ ک شوسه اهر تبریز .

جلگه - سردسیر - سکنه ۱۲۹ - شیعه - ترکی .

آب از چشمه و رود - محصول غلات - شغل زراعت و کله داری  
راه شوسه .

**زده لو - zadalu** - ده از دهستان نازلو بخش حومه شهرستان  
وضائیه .

۱۷ ک شمال خاوری رضائیه - ۳/۵ ک خاور شوسه رضائیه شاهپور  
جلگه - معتدل سالم - سکنه ۱۰۰ - شیعه - ترکی .

آب از نازلو چای - محصول غلات چغندر توتون کشمش - شغل زراعت  
واه مالرو .

**زربیل - zar-bil** - ده جزء دهستان گرما دوز بخش کلپیر  
شهرستان اهر .

۳۶ ک شمال خاوری کلپیر - ۳۷ ک شوسه اهر کلپیر .

کوهستانی - معتدل مایل بگرمی مالاریایی - سکنه ۱۰۹ - شیعه  
ترکی .

آب از رودخانه سلین چای و چشمه - محصول غلات - شغل زراعت و  
کله داری - صنایع دستی فرش و گلیم بافی - راه مالرو - محل تلاق  
ایل چلییانلو .

**زرج آباد - zarj-âbâd** - ده جزء دهستان کنجگام بخش سنجد  
شهرستان هروآباد .

۲۳ ک باختر مرکز بخش (کیوی) - ۲ ک شوسه هروآباد میانه .

کوهستانی - سردسیر - سکنه ۹۸۶ - شیعه - ترکی .

آب از چشمه و رودخانه - محصول غلات حبوبات - شغل زراعت - راه  
مالرو .

**زردشت آباد - zar-doct-âbâd** - ده جزء دهستان خان اندبیل  
بخش مرکزی شهرستان هروآباد .

۶/۵ ک جنوب باختری هروآباد - نیم ک شوسه هروآباد میانه .

۵۸ ک باختر مهاباد - درمسیر شوسه خانه به نقد

جلگه - معتدل سالم - سکنه ۱۷۹ - سنی - کردی

آب از چشمه - محصول غلات توتون حبوبات - شغل زراعت و گله داری

صنایع دستی جاجیم بافی - راه شوسه

زورگتاق - ده از دهستان گورگسر دشت بغش سردشت شهرستان مهاباد .

۲۲ ک شمال خاوری سردشت - ۲/۵ ک باختر شوسه سردشت به مهاباد .

کوهستانی و جنگلی - معتدل سالم - سکنه ۱۵۷ - سنی - کردی

آب از چشمه - محصول غلات توتون حبوبات - شغل زراعت و گله داری

صنایع دستی جاجیم بافی - راه مالرو

زورگاه - zar-gâh - ده از دهستان ینگجه بغش مرکزی

شهرستان سراب

۲۰ ک شمال باختری سراب - ۱۵ ک شوسه سراب تبریز

کوهستانی - سردسیر - سکنه ۱۲۹ - شیعه - ترکی

آب از رودخانه - محصول غلات حبوبات - شغل زراعت گله داری

راه مالرو

زورگار - zargar - ده جزء دهستان مغان بغش گرمی شهرستان

اردبیل

۲ ک شمال گرمی - ۲۰ ک شوسه گرمی و بیله سوار

کوهستانی - گرمسیر - سکنه ۳۰۷ - شیعه - ترکی

آب از چشمه - محصول غلات و حبوبات - شغل زراعت گله داری

راه مالرو

زورگر - ده جزء دهستان حومه بغش مرکزی شهرستان اهر

۶ ک جنوب اهر - ۴/۵ ک شوسه اهر خیابو

کوهستانی - معتدل - سکنه ۲۴۸ - شیعه - ترکی

آب از چشمه - محصول غلات و حبوبات - شغل زراعت و گله داری

صنایع دستی گلیم و فرش بافی - راه مالرو

زورگر قاطر قلعه سی - zargar-qâter-qal'esi - ده از

دهستان ارشق بغش مرکزی شهرستان خیابو

۵۸ ک شمال خاوری خیابو - درمسیر شوسه گرمی اردبیل

کوهستانی - معتدل - سکنه ۵۷۲ - شیعه - ترکی

آب از چشمه - محصول غلات حبوبات - شغل زراعت گله داری

راه مالرو .

زورگر کلی بالا - zargar-kolli-bâlâ - ده از دهستان

ارشق بغش مرکزی شهرستان خیابو

۴ ک شمال خیابو - ۳ ک شوسه گرمی اردبیل

کوهستانی - معتدل - سکنه ۱۵۰ - شیعه - ترکی

آب از چشمه - محصول غلات حبوبات - شغل زراعت گله داری

راه مالرو .

زورنجین - zaranjin - ده جزء دهستان کافذکنان بغش کافد

کنان شهرستان هروآباد

۴ ک شمال آفکنند - ۵ ک شوسه هروآباد میانه

کوهستانی - گرمسیر مالاریائی - سکنه ۱۳۴ - شیعه - ترکی

آب از چشمه - محصول غلات و حبوبات - شغل زراعت و گله داری

صنایع دستی جاجیم گلیم بافی - راه مالرو

زورندی - zarandi - ده از دهستان مرحمت آباد بغش میانندوآب

شهرستان مراغه

۱ ک شمال باختری میانندوآب - ۱ ک شمال هوسه میانندوآب به مهاباد

جلگه - معتدل مالاریائی - سکنه ۲۰۰ - شیعه - ترکی

آب از زرینه رود - محصول غلات چغندر کشمش - شغل زراعت گله داری

صنایع دستی جاجیم بافی - راه مالرو .

زورنکش - zarankoc - ده جزء دهستان کندوان بغش ترک

شهرستان میانه

۶ ک شمال بغش - ۶ ک شوسه ترک و میانه

کوهستانی - معتدل - سکنه ۵۵۴ - شیعه - ترکی

آب از چشمه و کوه - محصول غلات نخود بزرگ سیب زمینی چغندر معمولی

شغل زراعت و گله داری - راه مالرو

زورنق - zarnaq - ده جزء دهستان آلان برآغوش بغش آلات

برآغوش شهرستان سراب

۳/۵ ک باختر مهربان - ۱۶ ک شوسه تبریز سراب

جلگه - معتدل مایل بگرمی مالاریائی - سکنه ۲۷۴ - شیعه - ترکی

آب از چشمه - محصول غلات - شغل زراعت و گله داری و کارگر - صنایع

دستی فرش بافی - راه مالرو

زورنق - ده جزء دهستان مهران رود بغش بستان آباد شهرستان

تبریز .

۴ ک جنوب خاوری تبریز - ۳ ک شوسه بستان آباد تبریز

جلگه - سردسیر - سکنه ۷۳۵ - شیعه - ترکی

آب از چشمه و کوه - محصول غلات بادام سنجد - شغل زراعت و

گله داری - راه مالرو

زورنق - ده جزء دهستان کیوانت بغش خدا آفرین شهرستان

تبریز .

۸/۵ ک جنوب خاوری خدا آفرین - ۲۶ ک شوسه اهر آغیر

کوهستانی - گرمسیر مالاریائی - سکنه ۱۷۲ - شیعه - ترکی

آب از چشمه - محصول غلات - شغل زراعت و گله داری - راه مالرو

زورنق - ده از دهستان کله بوز بغش مرکزی شهرستان میانه

۱ ک جنوب میانه - ۹ ک شوسه تبریز میانه

کوهستانی - معتدل - سکنه ۸۵ - شیعه - ترکی

آب از چشمه - محصول غلات - شغل زراعت گله داری - راه مالرو

زور شوران - zare-curân - ده از دهستان احمد آباد بغش

تکاب شهرستان مراغه .

۳۶ ک باختر تکاب - ۱۳ ک شمال اراپهرو احمدآباد به تکاب  
 کوهستانی - معتدل سالم - سکنه ۷۵۶ - شیعه - ترکی  
 آب از چشمه سارها - محصول غلات حبوبات کرچک - شغل زراعت و  
 گلهداری - راه مارو .  
**زیره مرگ** (زیره مرگ) - zere-marg - ده ازدهستان باسک  
 بخش سردشت شهرستان مهاباد .  
 ۷ ک جنوب خاوری سردشت - ۷ ک جنوب شوشه سردشت بمهاباد  
 کوهستانی و جنگلی - معتدل سالم - سکنه ۱۳۷ - سنی - کردی .  
 آب از چشمه - محصول غلات توتون مازوج کتیرا - شغل زراعت و گلهداری  
 راه مارو .  
**زیره نای** (زیره ناس) - zere-nây - ده ازدهستان کلخوران  
 بخش مرکزی شهرستان اردبیل  
 ۳ ک خاور اردبیل - ۳ ک شوشه اردبیل آستارا  
 جلگه - معتدل - سکنه ۷۶ - شیعه - ترکی .  
 آب از چشمه ورود بالخلو - محصول غلات - شغل زراعت و گلهداری  
 راه مارو .  
**زری** - zeri - ده ازدهستان قطور بخش حومه شهرستان خوی  
 ۳۴ ک جنوب باختری خوی - در مسیر اراپهرو خوی به قطور  
 دره - سردسیر سالم - سکنه ۳۷۲ - سنی - کردی .  
 آب از چشمه - محصول غلات - شغل زراعت گلهداری - صنایع دستی  
 جاجیم بافی - راه اراپهرو  
 (محل سکنی ایل شکاک) مابین راه قریه قیله لوق وزری چشمه آب معدنی  
 و سرای شاه عباسی بنام خان میباشد  
**زریخان** - zari-xân - ده ازدهستان دشت بخش سلوانا شهرستان  
 رضایه .  
 ۳/۵ ک شمال خاوری سلوانا - ۱/۵ ک شمال اراپهرو سلوانا برضایه  
 دره - سردسیر سالم - سکنه ۳۵ - سنی - کردی .  
 آب از چشمه - محصول غلات توتون - شغل زراعت و گلهداری  
 راه مارو  
**زرین آباد** - zarin-âbâd - ده ازدهستان چهار اویماق بخش  
 قره آغاج شهرستان مراغه .  
 ۴/۵ ک جنوب خاوری قره آغاج - ۵ ک شمال اراپهرو احمدآباد  
 به تکاب .  
 کوهستانی - معتدل - سکنه ۱۴۰ - شیعه - ترکی .  
 آب از چشمه سار - محصول غلات نخود - شغل زراعت - صنایع دستی  
 جاجیم بافی - راه مارو .  
**زرین ده** - zarin-deh - ده ازدهستان چهار اویماق بخش  
 قره آغاج شهرستان مراغه  
 ۲۸/۵ ک جنوب خاوری قره آغاج - ۵ ک جنوب شوشه مراغه بمیان  
 کوهستانی - معتدل - سکنه ۱۲۵ - شیعه - ترکی

آب از رودخانه - محصول غلات - شغل زراعت - صنایع دستی جاجیم  
 بافی - راه مارو  
**زرین قبا** - zarin-qabâ - ده ازدهستان بروانان بخش ترکمان  
 شهرستان میانه  
 ۲۲ ک شمال باختری ترکمان - ۱۰ ک شوشه تبریز میانه  
 کوهستانی - معتدل - سکنه ۹۳۵ - شیعه - ترکی  
 آب از چشمه - محصول غلات حبوبات بزرک - شغل زراعت گلهداری  
 راه مارو  
**زرفران** - za'farân - ده ازدهستان دیجوبیجین بخش مرکزی  
 شهرستان اردبیل  
 ۱۵ ک شمال باختری اردبیل - ۴ ک شوشه خیاب اردبیل  
 کوهستانی - معتدل - سکنه ۳۹۰ - شیعه - ترکی  
 آب از چشمه - محصول غلات حبوبات - شغل زراعت گلهداری - راه مارو  
**زغن آباد** - zaqan-âbâd - ده ازدهستان اوزومدل بخش  
 ورزقان شهرستان اهر  
 ۱ ک جنوب ورزقان - ۷ ک اراپهرو تبریز باهر  
 کوهستانی - معتدل - سکنه ۴۵۵ - شیعه - ترکی  
 آب از چشمه - محصول غلات حبوبات - شغل زراعت گلهداری - صنایع  
 دستی گلیم بافی - راه مارو  
**زکک** - zaklek - ده ازدهستان حومه بخش مرکزی شهرستان  
 اهر .  
 ۵ ک شمال اهر - ۳/۵ ک شوشه اهر گلپیر  
 کوهستانی - معتدل - سکنه ۵۳۸ - شیعه - ترکی  
 آب از چشمه - محصول غلات حبوبات سردرختی - شغل زراعت گلهداری  
 صنایع دستی گلیم بافی - راه مارو - دره و محل بقاصه ۳/۵ کیلومتر  
 بنام زکک بالا و پائین مشهور و سکنه بالا ۲۶۹ نفر میباشد  
**زکک کور بلاغ** - zaklek-kur-bolâq - ده ازدهستان  
 حومه بخش مرکزی شهرستان اهر  
 ۲۳ ک خاور اهر - ۱/۵ ک شوشه اهر خیابو  
 کوهستانی - معتدل - سکنه ۱۰ - شیعه - ترکی  
 آب از چشمه - محصول غلات حبوبات - شغل زراعت گلهداری - راه  
 مارو - محل سکنی ایل حاجی علیلو  
**زگدرو** (شکم دریده) - zeg-derow - ده ازدهستان شهر  
 ویران بخش حومه شهرستان مهاباد  
 ۱۰ ک شمال خاوری مهاباد - ۷ ک خاور شوشه مهاباد بمیان دو آب  
 دره - معتدل مالاریائی - سکنه ۲۶۲ - سنی - کردی  
 آب از چشمه - محصول غلات توتون - شغل زراعت گلهداری - صنایع  
 دستی جاجیم بافی - راه مارو  
**زگلوج** - zegluje - ده ازدهستان عباسی بخش بستان آباد  
 شهرستان تبریز .  
 ۳۳ ک جنوب خاوری بستان آباد - ۲ ک شوشه میانه تبریز

**ز مهریز - zamharir** - ده جزء حومه بخش ز نوز شهرستان مرند .

۲۴ ک شمال مرند - ۱۱ ک شوسه جلفا مرند .  
کوهستانی - سردسیر - سکنه ۷۷۰ - شیعه - ترکی .

آب از چشمه - محصول غلات نخود زرد آلوسیپ - شغل زراعت کله داری راه مارو .

**ز ناب - zenâb** - ده جزء دهستان گنجگاه بخش سنجد شهرستان هروآباد .

۱۵ ک جنوب باختری مرکز بخش (کیوی) - ۱ ک شوسه میان هروآباد کوهستانی - سردسیر - سکنه ۱۳۰ - شیعه - ترکی .

آب از چشمه - محصول غلات حبوبات - شغل زراعت و کله داری - راه هوسه .

**ز ناویر - zenâvir** - ده از دهستان حومه بخش سلدوز شهرستان رضاییه .

۲۲ ک شمال خاوری نقده - ۱۵ ک خاور شوسه مهاباد رضاییه .  
دامنه - معتدل مالاریائی - سکنه ۴۰ - شیعه - ترکی .

آب از چشمه - محصول غلات توتون چغندر - شغل زراعت و کله داری راه مارو .

**ز نیلان - zanbalân** - ده جزء دهستان کیوان بخش خداآفرین شهرستان تبریز .

۶ ک خاور خداآفرین - ۳۴ ک شوسه اهر کلپیر .

کوهستانی - گرمسیر مالاریائی - سکنه ۲۹۶ - شیعه - ترکی .  
آب از رودخانه ارس - محصول غلات - شغل زراعت و کله داری راه مارو .

**ز نیل - zanbil** - ده از دهستان تورجان بخش بوکان شهرستان مهاباد .

۲۵ ک جنوب باختری بوکان - ۱۵/۵ ک باختر هوسه بوکان به سقز کوهستانی - معتدل سالم - سکنه ۱۲۷ - سنی - کردی .

آب از چشمه - محصول غلات توتون حبوبات - شغل زراعت و کله داری صنایع دستی جاجیم بافی - راه مارو .

**ز نجان - zanjâne** - ده از دهستان ارسکنار بخش بلدشت شهرستان ماکو .

۳۱ ک شمال باختری بلدشت .

جلگه کنار رود ارس - گرمسیر مالاریائی - سکنه ۲۴۲ - شیعه - ترکی  
آب از قره سو - محصول غلات پنبه - شغل زراعت و کله داری - صنایع دستی جاجیم بافی - راه مارو - قشلاق ایل جلالی .

**ز نجل آباد - zanjel-âbâd** - ده جزء دهستان آلان بر اوش بخش آلان بر اوش شهرستان سراب

۵/۵ ک جنوب مهربان - ۸ ک شوسه تبریز سراب

جلگه - سردسیر - سکنه ۶۰ - شیعه - ترکی  
آب از رودخانه سیاه چمن - محصول غلات توتون - شغل زراعت کله داری راه مارو

**ز گلوچه** - ده از دهستان اوجان بخش استان آباد شهرستان تبریز  
۸ ک جنوب خاوری استان آباد - ۴ ک بشوسه میانه تبریز

جلگه - سردسیر - سکنه ۲۳۱ - شیعه - ترکی  
آب از چشمه - محصول غلات درخت تبریزی - شغل زراعت کله داری راه مارو

**ز لول - zellul** - ده از دهستان اند بخش حومه شهرستان خوی

۷۷ ک شمال باختری خوی - ۷ ک شمال اروا به روخان به ملحمی .  
کوهستانی - سردسیر سالم - سکنه ۱۸ - سنی - کردی

آب از چشمه - محصول غلات - شغل زراعت کله داری - راه مارو .

**ز مان آباد - zamân-âbâd** - ده از دهستان آجرلو بخش مرکزی شهرستان مراغه .

۶۴ ک جنوب خاوری مراغه - ۵ ک شمال خاوری شوسه شاهین دژ بیانه و آب .

دوه - معتدل مالاریائی - سکنه ۲۰۴ - شیعه - ترکی .

آب از رود آجرلو - محصول غلات چغندر حبوبات بادام - شغل زراعت صنایع دستی جاجیم بافی - راه مارو .

**ز مان آباد** - ده از دهستان گادول بخش مرکزی شهرستان مراغه .  
۴۱ ک جنوب خاوری مراغه - ۱۸ ک خاور شوسه مراغه بیانه و آب .

کوهستانی - معتدل مالاریائی - سکنه ۷۸ - شیعه - ترکی .  
آب از قنات - محصول غلات نخود - شغل زراعت - صنایع دستی پارچه و جاجیم بافی - راه مارو .

**ز مزیران - zamzirân** - ده از دهستان گورگ سردشت بخش سردشت شهرستان مهاباد .

۲۳/۵ ک شمال خاوری سردشت - ۱/۵ ک باختر شوسه سردشت به مهاباد .

کوهستانی و جنگلی - معتدل سالم - سکنه ۲۱۸ - سنی - کردی  
آب از رودخانه سردشت - محصول غلات توتون حبوبات - شغل زراعت و کله داری - صنایع دستی جاجیم بافی - راه مارو .

**ز مه - zemme** - ده از دهستان حومه بخش اشنویه شهرستان رضاییه .

۳/۵ ک شمال باختری اشنویه - ۳ ک شمال باختری راه اروا به روسکنان به اشنویه .

کوهستانی - سردسیر سالم - سکنه ۱۳۱ - سنی - کردی .  
آب از چشمه - محصول غلات توتون - شغل زراعت و کله داری - صنایع دستی جاجیم بافی - راه مارو .

۳/۵ ک شمال باختری اشنویه - ۳ ک شمال باختری راه اروا به روسکنان به اشنویه .

کوهستانی - سردسیر سالم - سکنه ۱۳۱ - سنی - کردی .  
آب از چشمه - محصول غلات توتون - شغل زراعت و کله داری - صنایع دستی جاجیم بافی - راه مارو .

**زند آباد - zand-âbâd** - ده‌جزه دهستان حومه بخش مرکزی شهرستان اهر

۱۶ ک شمال باختری اهر - ۷/۵ ک ارايه رو بتریز اهر کوهستانی - معتدل - سکنه ۸۷۰ - شیعه - ترکی

آب از چشمه - محصول غلات و حبوبات و سردرختی - شغل زراعت و کله‌داری - صنایع دستی گلیم بافی - راه‌مالرو

**زندرق - zandaraq** - ده از دهستان خورش دستم بخش شاهرود شهرستان هروآباد

۵/۵ ک جنوب هسجین - ۳۲ ک شوسه هروآباد میانه کوهستانی - معتدل - سکنه ۴۶ - شیعه - ترکی

آب از چشمه - محصول غلات و حبوبات و سردرختی - شغل زراعت و کله‌داری - راه‌مالرو

**زندونجان - zendonjân** - ده از دهستان لاهیجان بخش حومه شهرستان مهاباد .

۴ ک باختر مهاباد - ۱۳/۵ ک خاور شوسه خانه بنقده . جلگه - معتدل مالاریائی - سکنه ۴۸ - سنی - کردی .

آب از رود خانه آواجیر - محصول غلات توتون حبوبات - شغل زراعت و کله داری - راه مالرو

(این ده رازینوانجیان نیز می نامند)

**زندگول - zende-gol** - ده از دهستان گورک بخش حومه شهرستان مهاباد .

۴ ک جنوب مهاباد - ۴ ک خاور شوسه مهاباد بسردشت کوهستانی - سردسیر سالم - سکنه ۷۱ - سنی - کردی .

آب از رودخانه جمالدی - محصول غلات توتون حبوبات - شغل زراعت و کله داری - راه‌مالرو .

**زنق - zenaq** - ده از دهستان بناجو بخش بناب شهرستان مراغه

۱۳ ک خاور بناب - ۴ ک خاور شوسه مراغه بتریز جلگه - معتدل مالاریائی - سکنه ۸۶ - شیعه ترکی .

آب از رودخانه صوفی و قنات - محصول غلات پنبه حبوبات چغندر شغل زراعت - راه ارايه رو

**زنگ آباد - zang-âbâd** - ده جزء دهستان حومه بخش مرکزی شهرستان اهر

۳۲ ک باختر اهر - ۱۲ ک شوسه تبریز اهر

کوهستانی - معتدل - سکنه ۱۰۱۷ - شیعه - ترکی

آب از چشمه - محصول غلات - شغل زراعت و کله داری - صنایع دستی جاجیم و گلیم بافی - راه‌مالرو

**زنگ آباد** - ده از دهستان لاهیجان بخش حومه شهرستان مهاباد

۴۵ ک باختر مهاباد - ۱۱ ک خاور شوسه خانه بنقده .

جلگه - معتدل مایل بگرمی مالاریائی - سکنه ۲۲۷ - شیعه - ترکی  
آب از رودخانه تلخ رود - محصول غلات - شغل زراعت و کله‌داری  
و کادگر - صنایع دستی فرش بافی - راه‌مالرو

**زنجیر آباد - zanjir-âbâd** - ده از دهستان مرحمت آباد بخش میاندو آب شهرستان مراغه

۱۳ ک شمال باختری میاندو آب - ۹/۵ ک شمال باختری شوسه میاندو آب بمهاباد .

جلگه - معتدل مالاریائی - سکنه ۳۵۱ - شیعه - ترکی

آب از سیمین رود - محصول غلات چغندر - شغل زراعت - صنایع دستی گلیم بافی - راه‌مالرو .

**زنجیر آباد** - ده از دهستان آتش بیگ بخش سراسکند شهرستان تبریز

۳۲ ک جنوب باختری سراسکند - ۱۰ ک خط آهن میانه مراغه

کوهستانی - معتدل - سکنه ۲۵۹ - شیعه - ترکی

آب از چشمه و رود - محصول غلات حبوبات - شغل زراعت کله داری راه‌مالرو

**زنجیر بلاغ - zanjir-bolâq** - ده جزء دهستان حومه بخش مرکزی شهرستان اهر

۱۸ ک باختر اهر - ۲/۵ ک شوسه تبریز اهر

کوهستانی - معتدل - سکنه ۵۲۵ - شیعه - ترکی

آب از چشمه - محصول غلات و حبوبات و سردرختی - شغل زراعت و کله‌داری - صنایع دستی گلیم بافی - راه‌مالرو

**زنجیره - zanjire** - ده جزء دهستان یامچی بخش مرکزی شهرستان مرند

۳۶ ک باختر مرند - ۷ ک بشوسه خوی مرند

جلگه - معتدل - سکنه ۸۷۵ - شیعه - ترکی

آب از رودخانه - محصول غلات پنبه - شغل زراعت کله‌داری - راه‌مالرو  
زنجیره - ده از دهستان قره قویون بخش حومه شهرستان ماکو .

۶۰ ک جنوب خاوری ماکو - ۱ ک خاور شوسه مرکن بسپه چشمه

کوهستانی - معتدل مالاریائی - سکنه ۱۲۱ - شیعه - ترکی .

آب از قنات چشمه - محصول غلات - شغل زراعت و کله‌داری - صنایع دستی جاجیم بافی - راه‌مالرو

از شوسه مرکن بسپه چشمه میتوان اتومبیل برد

**زند - zand** - ده جزء دهستان گنجگاہ بخش سنجد شهرستان هروآباد

۱۸ ک جنوب باختری مرکز بخش (کیوی) - ۲ ک شوسه میانه هروآباد کوهستانی - سردسیر - سکنه ۱۰۷ - شیعه - ترکی

آب از چشمه - محصول غلات حبوبات - شغل زراعت کله‌داری - راه‌مالرو  
مزارع دارد



جلگه - معتدل مالاریائی - سکنه ۱۶۸ - سنی - کردی .  
 آب از رودخانه آواجیر - محصول غلات توتون حبوبات - شغل زراعت  
 و گلهداری - صنایع دستی جاجیم بافی - راه مالرو  
**زنگ آباد** - ده از دهستان کنار برو زبخش صومای شهرستان رضایه  
 ۲۳ ک شمال خاوری هشتیان - ۸/۵ ک باختر اراپهرو قولونچی به  
 حاملر .  
 دوه - سردسیر سالم - سکنه ۷۱ - سنی - کردی .  
 آب از چشمه - محصول غلات توتون - شغل زراعت و گلهداری  
 راه مالرو  
**زنگ آباد** - ده از دهستان شهر ویران بخش حومه شهرستان مهاباد .  
 ۳۵/۵ ک شمال خاوری مهاباد - ۷/۵ ک جنوب شوسه میاندو آب به آباد  
 جلگه - معتدل مالاریائی - سکنه ۷۱ - سنی - کردی  
 آب از سیمین رود - محصول غلات چغندر توتون - شغل زراعت  
 گلهداری - راه مالرو  
**زنگبار** - zangebâr - ده جز دهستان سهند آباد بخش بستان  
 آباد شهرستان تبریز  
 ۱۴ ک جنوب بستان آباد - ۱۰ ک شوسه تبریز بستان آباد  
 جلگه - سردسیر - سکنه ۳۵۰ - شیعه - ترکی  
 آب از چشمه - محصول غلات - شغل زراعت گلهداری - راه مالرو  
**زنگبار** - ده جز دهستان مغان بخش گرمی شهرستان اردبیل  
 ۱۵ ک شمال خاوری گرمی - ۸ ک شوسه گرمی بیله سوار  
 جلگه - گرمسیر - سکنه ۶۲ - شیعه - ترکی  
 آب از چشمه - محصول غلات و حبوبات - شغل زراعت گلهداری - راه مالرو  
**زنگره** - zengere - ده از دهستان آند بخش حومه  
 شهرستان خوی .  
 ۷۹ ک شمال باختری خوی  
 دوه کوهستانی - سردسیر سالم - سکنه ۲۰ - سنی - کردی  
 آب از دوه زنگره و چشمه - محصول غلات - شغل زراعت و گلهداری  
 صنایع دستی جاجیم بافی - راه اراپهرو  
 ۴ ک مرز ایران و ترکیه .  
**زنگان** - zangagân - ده از دهستان برادوست بخش صومای  
 شهرستان رضایه .  
 ۲۰/۵ ک جنوب خاوری هشتیان - ۴ ک شمال اراپهرو سرو .  
 کوهستانی - سردسیر - سکنه ۲۲۹ - سنی - کردی  
 آب از چشمه - محصول غلات توتون - شغل زراعت و گلهداری  
 صنایع دستی جاجیم بافی - راه مالرو  
**زنگلان** - zangalân - ده از دهستان چایپاره بخش قره  
 ضیالالدین شهرستان خوی .  
 ۹ ک جنوب خاوری قره ضیالالدین - ۲ ک خاور راه اراپهرو حاجی  
 لر به قره ضیالالدین .

جلگه کنار آغ چای - معتدل مالاریائی - سکنه ۹۱۶ - شیعه - ترکی  
 آب لا آغ چای - محصول غلات حبوبات - شغل زراعت و گلهداری  
 صنایع دستی جاجیم بافی - راه اراپهرو  
 اراپه حاجی لر میتوان اتومبیل برد  
 در دوه محل بفاصله ۲ کیلو متر بنام زنگلان بالا و پایین مشهور و سکنه  
 زنگلان پایین ۶۹۰ نفر میباشد  
**زنگلان** - ده از دهستان ترکور بخش سلوانا شهرستان رضایه .  
 ۱۰/۵ ک شمال باختری سلوانا - ۱ ک باختر اراپهرو شیخ شمزین  
 کوهستانی - سردسیر سالم - سکنه ۵۰ - سنی - کردی .  
 آب از نهر در بند و چشمه - محصول غلات توتون - شغل زراعت و  
 گلهداری - راه مالرو  
**زنگ ملک** - zang-molk - ده جزء دهستان حومه بخش  
 مرکزی شهرستان اهر  
 ۲۰/۵ ک شمال باختری اهر - ۸/۵ ک اراپه رو تبریز اهر  
 کوهستانی - معتدل - سکنه ۱۹۱ - شیعه - ترکی  
 آب از چشمه - محصول غلات و حبوبات و سردرختی - شغل زراعت و  
 گلهداری - صنایع دستی گلیم بافی - راه مالرو  
**زنگی** - zangi - ده از دهستان صوفیان بخش شبستر شهرستان  
 تبریز .  
 ۱۳ ک جنوب باختری شبستر - ۳ ک شوسه صوفیان و شاهپور  
 ۱ ک راه آهن جلغا  
 جلگه - معتدل - سکنه ۲۴۵ - شیعه - ترکی  
 آب از چشمه - محصول غلات حبوبات - شغل زراعت گلهداری  
 راه اراپهرو .  
**زنگیر** - zangir - ده جزء دهستان اجارود بخش گرمی شهرستان  
 اردبیل  
 ۱۵ ک خاور گرمی - ۱۵ ک شوسه گرمی  
 جلگه - گرمسیر - سکنه ۵۳۴ - شیعه - ترکی .  
 آب از چشمه - محصول غلات حبوبات - شغل زراعت و گلهداری  
 راه مالرو .  
**زونوز** - zonuz - نام یکی از بخشهای ۳ گانه شهرستان مرند  
 در شمال شهرستان مزبور واقع :  
 از شمال به بخش جلغا از جنوب به بخش مرکزی مرند از خاور و بیخش  
 جلغا و بخش مرکزی  
 کوهستانی بیلاقی آب آن از رودخانه زونوز و چشمه سارها تا مین و  
 محصولات عمده اش غلات حبوبات سردرختی انگور سیب میباشد  
 از دو دهستان بشرح زیر تشکیل یافته  
 دهستان حومه آبادی ۶۹۰۳ نفر نفوس  
 ، هر زندات ۱۱۱۱۶  
 خط آهن و هم چنین شوسه جلغا تبریز از این بخش عبور مینماید  
 زونوز (حومه) نام یکی از دهستانهای بخش زونوز شهرستان مرند در

**زوران - zurân** - ده از دهستان ملکاری بخش سردشت شهرستان مهاباد .

۱۰ ک شمال باختری سردشت - ۵/۵ ک شمال باختری بیوران سردشت کوهستانی و جنگلی - معتدل مالاریایی - سکنه ۱۲۵ - سنی - کردی آب از چشمه - محصول غلات توتون مازوج کتیرا - شغل زراعت گله‌داری راه مالرو .

**زولا - zolâ** - ده از دهستان چهریق بخش شاهپور شهرستان خوی .

۱۶/۵ ک جنوب باختری شاهپور - در مسیر ارا بهرو چهریق بشاهپور دره - سردسیر سالم - سکنه ۸۲ - سنی - کردی

آب از چشمه و رودخانه زولا - محصول غلات - شغل زراعت و گله‌داری صنایع دستی جاجیم بافی - راه ارا بهرو - اتومبیل میتوان برد **زومبالان - zombâlân** - ده از دهستان نازلو بخش حومه شهرستان رضایه

۱۷ ک شمال باختری رضایه - ۲ ک باختر شوسه رضایه بشاهپور جلگه - معتدل مالاریایی - سکنه ۱۹۷ - مسیحی - کلدانی

آب از نازلوچای - محصول غلات توتون کشمش چغندر حبوبات - شغل زراعت - صنایع دستی جوراب بافی - راه ارا بهرو

**زهره - zahrâ** - ده از دهستان مغان بخش گرمی شهرستان اردبیل ۱۰ ک خاور گرمی - ۱۰ ک شوسه گرمی ییله سوار

جلگه - گرمسیر - سکنه ۱۰۹ - شیعه - ترکی آب از چشمه - محصول غلات حبوبات - شغل زراعت گله‌داری - راه مالرو

**زیالو - ziyâlu** - ده از دهستان گرمادوز بخش کلپبر شهرستان اهر .

۲/۵ ک شمال خاوری کلپبر - ۲/۵ ک شوسه اهر کلپبر کوهستانی - معتدل مایل بگرمی مالاریایی - سکنه ۲ - شیعه - ترکی

آب از چشمه - محصول غلات - شغل زراعت گله‌داری - راه مالرو محل قشلاق ایل چلیپانلو

**زیدان - zeydân** - ده از دهستان پیران بخش حومه شهرستان مهاباد ۵ ک باختر مهاباد - ۹ ک خاور شوسه خانه به نقده

جلگه - معتدل سالم - سکنه ۱۷۷ - سنی - کردی آب از رودخانه لاین - محصول غلات توتون حبوبات - شغل

زراعت گله‌داری - صنایع دستی جاجیم بافی - راه ارا بهرو **زید کندی - zeyd-kandi** - ده از دهستان حومه بخش شاهین‌دژ

شهرستان مراغه ۲/۵ ک جنوب خاوری شاهین‌دژ - ۴ ک خاور ارا بهرو شاهین‌دژ به تکاب .

کوهستانی - معتدل سالم - سکنه ۸ - سنی - کردی آب از چشمه - محصول غلات کرچک حبوبات - شغل زراعت گله‌داری

راه مالرو

حومه بخش واقع آب‌آن از زونزچای تامین و از آبادی بتعداد ۶۹۰۳ نفر تشکیل می‌یابد

**زفوز** - قصبه مرکز بخش و دهستان حومه زفوز از شهرستان مرند ۱۸ ک شمال مرند - ۲ ک شوسه و خط آهن جلفا مرند

مختصات جغرافیایی آن : طول ۴۵ درجه و ۹ دقیقه و ۳۰ ثانیه عرض ۳۸ درجه و ۳۵ دقیقه و ۳۰ ثانیه ارتفاع از سطح دریا ۱۶۷۰ متر

اختلاف ساعت با تهران ۲۲ دقیقه و ۲۰ ثانیه یعنی ساعت ۱۲ ظهر زفوز ساعت ۲۲ و ۱۲ دقیقه و ۲۰ ثانیه تهران است

جلگه - سردسیر - سکنه ۳۵۹ - شیعه - ترکی . آب از رود زفوز چای چشمه - محصول غلات حبوبات سردرختی

شغل زراعت و گله‌داری - صنایع دستی سفال سازی - راه ارا بهرو دارای دبستان و پاسگاه ژاندارمری و معدن خاک سفید است

**زنوزق - zonzuq** - ده از دهستان حومه بخش زفوز شهرستان مرند .

۱۹ ک شمال خاوری مرند - ۱۲ ک بشوسه و خط آهن جلگه - سردسیر - سکنه ۹۴۵ - شیعه - ترکی

آب از چشمه - محصول غلات سردرختی - شغل زراعت و گله‌داری راه مالرو .

**زنهار - zenhâr** - ده از دهستان حومه بخش تکاب شهرستان مراغه

۱۷ ک شمال باختری تکاب - ۵ ک شمال خاوری ارا بهرو تکاب به شاهین‌دژ .

کوهستانی - معتدل مالاریایی - سکنه ۸۹ - سنی - کردی . آب از چشمه - محصول غلات کرچک نخود - شغل زراعت و گله‌داری

صنایع دستی جاجیم بافی - راه مالرو . **زوارق - zevâraq** - ده از دهستان بناجو بخش بناب شهرستان

مراغه ۷ ک جنوب بناب - ۳/۵ ک خاور ارا بهرو بناب بمیان‌دو آب

جلگه - معتدل مالاریایی - سکنه ۱۰۵۲ - شیعه - ترکی . آب از رودخانه صوفی‌چای و چاه - محصول غلات چغندر کشمش بادام

کرچک - شغل زراعت - راه مالرو . **زورآباد - zur-âbâd** - ده از دهستان سکمن آباد بخش حومه

شهرستان خوی ۵ ک شمال باختری خوی - در مسیر شوسه خوی بسیه چشمه

دره - سردسیر - سکنه ۶۷۱ - شیعه - ترکی آب از آقچای و قره‌سو و چشمه - محصول غلات حبوبات - شغل زراعت

و گله‌داری - صنایع دستی جاجیم بافی - راه شوسه - دبستان پاسگاه ژاندارمری ۲۰ باب دکان دارد

زیر زمین - zir-zamin - ده از دهستان مشکین باختری بخش مرکزی شهرستان خیاو

۱۳ ک باختر خیاو - ۷ ک شوسه خیاو اهر

جلگه - معتدل - سکنه ۳۸ - شیعه - ترکی

آب از مشکین چائی - محصول غلات حبوبات - شغل زراعت گله داری راه مارلو

زیر کان - zirakân - ده از دهستان اوچان بخش بستان آباد شهرستان تبریز

۱۵ ک شمال خاوری بستان آباد - ۱۰ ک شوسه سراب تبریز

کوهستانی - سردسیر - سکنه ۲۰۶ - شیعه - ترکی

آب از چشمه - محصول غلات - شغل زراعت گله داری - راه مارلو

زیر مانلو - zirmânlu - ده از دهستان نازلو بخش حومه شهرستان رضایه .

۲۳ ک شمال خاوری رضایه - ۱/۵ ک خاور ارا به رو سپورغان

جلگه - معتدل سالم - سکنه ۱۸۲ - شیعه - ترکی

آب از نازلو چای - محصول غلات توتون چغندر حبوبات کشمش شغل زراعت - صنایع دستی جوراب بافی - راه ارا به رو

زیره جیگ - zire-jig - ده از دهستان حومه بخش شاهپور شهرستان خوی

۱۰ ک جنوب شاهپور - ۱/۵ ک باختر ارا به رو شاهپور به زین دشت

دره - معتدل سالم - سکنه ۲۰۵ - شیعه سنی - ترکی کردی

آب از کوهستان - محصول غلات حبوبات - شغل زراعت گله داری صنایع دستی جاجیم بافی - راه ارا به رو می توان اتومبیل برد

زیری - ziri - ده از دهستان ملا معقوب بخش مرکزی شهرستان سراب

۱۸ ک خاور سراب - ۱ ک بشوسه سراب اردبیل

کوهستانی - معتدل - سکنه ۳۷۹ - شیعه - ترکی

آب از چشمه - محصول غلات بزرک - شغل زراعت گله داری - صنایع دستی قالی بافی - راه مارلو .

زیریان - ziriyan - ده جزء دهستان کلپیر بخش کلپیر شهرستان اهر .

۱/۵ ک جنوب کلپیر - ۲ ک شوسه اهر کلپیر

کوهستانی - معتدل - سکنه ۹۷ - شیعه - ترکی

آب از چشمه - محصول غلات - شغل زراعت و گله داری - صنایع دستی کلیم بافی - راه مارلو

زیکه - zike - ده از دهستان لاهیجان بخش حومه شهرستان مهاباد .

۶۶ ک باختر مهاباد - ۱۳ ک باختر شوسه خانه به نرده .

کوهستانی - سردسیر سالم - سکنه ۶۲ - سنی - کزدی .

آب از رودخانه لاورین - محصول غلات توتون حبوبات - شغل زراعت و گله داری - راه مارلو

زیناب - zinâb - ده از دهستان سیس بخش شبستر شهرستان تبریز

۱۷ ک جنوب خاوری شبستر - ۷ ک شوسه صوفیان شاهپور

۴ ک زاه آهن جلغا

جلگه - معتدل - سکنه ۳۷۹ - شیعه - ترکی

آب از چشمه - محصول غلات حبوبات - شغل زراعت گله داری راه ارا به رو

زین آباد - zeyn-âbâd - ده جزء دهستان رودقات بخش مرکزی شهرستان مرند

۳۳ ک جنوب خاوری مرند - ۷ ک شوسه تبریز اهر

کوهستانی - سردسیر - سکنه ۲۰۷ - شیعه - ترکی

آب از چشمه - محصول غلات - شغل زراعت گله داری - راه مارلو

زینال آغاج (زین الحاجلو) - zeynâl-âqâj - ده از دهستان خسرو شاه بخش اسکو شهرستان تبریز

۱۶ ک باختر بخش - ۸ ک شوسه اسکو تبریز

جلگه - معتدل - سکنه ۲۸۰ - شیعه - ترکی

آب از چشمه و آبی چای - محصول غلات حبوبات - شغل زراعت گله داری راه مارلو

زیناللو - zeynâllu - ده از دهستان روضه چای بخش حومه شهرستان رضایه

۱۰/۵ ک شمال باختری رضایه - ۴ ک باختر شوسه رضایه به شاهپور جلگه کنار رودخانه - معتدل مالاریائی - سکنه ۲۵۰ - شیعه - ترکی

آب از روضه چای - محصول غلات انگور توتون چغندر حبوبات شغل زراعت - صنایع دستی جوراب بافی - راه ارا به رو

زینت لو - zinatlu - ده از دهستان دیزجرود بخش عجبشیر شهرستان مراغه

۴ ک شمال باختری عجبشیر - ۹ ک باختر شوسه مراغه به آذر شهر

جلگه کنار دریاچه - گرمسیر مالاریائی - سکنه ۶۸ - شیعه - ترکی

آب از چاه - محصول غلات - شغل زراعت دیمی - راه مارلو

زینجاناب - zin-janâb - ده از دهستان سردرود بخش اسکو شهرستان تبریز

۲ ک خاور اسکو - ۱۵ ک شوسه اسکو تبریز

جلگه - معتدل - سکنه ۱۲۸ - شیعه - ترکی

آب از چشمه - محصول غلات حبوبات کشمش بادام - شغل زراعت گلهداری  
راه مالرو

**زین دشت** - zin-dact - ده از دهستان کناو پروژ بخش صومای  
شهرستان رضایه

۳۰ ک شمال خاوری هشتیان - ۸ ک جنوب باختری شوسه شاهپور به  
رضایه .

دامنه - سردسیر سالم - سکنه ۴۴۲ - سنی - کردی .

آب از چشمه - محصول غلات توتون - شغل زراعت و گلهداری - صنایع  
دستی جاجیم بافی - راه مالرو - تابستان از راه ایستی سومیتوان  
اتومبیل برد .

**زین کش** - zin-kec - ده جزء دهستان مهران رود بخش بستان آباد  
شهرستان تبریز

۱۸ ک شمال باختری بستان آباد - ۵ ک بشوسه تبریز بستان آباد

چلگه - سردسیر - سکنه ۸۰ - شیعه - ترکی

آب از چشمه - محصول غلات یونجه - شغل زراعت گلهداری  
راه مالرو

**زینوشیخی** - zino-ceyxi - ده از دهستان آلان بخش  
سردشت شهرستان مهاباد .

۱۵ ک جنوب سردشت - ۱۵ ک جنوب شوسه سردشت به مهاباد .

کوهستانی جنگلی - معتدل سالم - سکنه ۵۰ - سنی - کردی .

آب از چشمه - محصول غلات توتون مازوج کتیرا - شغل زراعت و  
گلهداری - صنایع دستی جاجیم بافی - راه مالرو .

**زیوه** - zive - ده از دهستان سکن آباد بخش حومه شهرستان خوی  
۵۰ ک شمال باختری خوی - ۳ ک جنوب باختری شوسه خوی به سیه چشمه

دامنه - سردسیر - سکنه ۷۵۱ - شیعه - ترکی .

آب از قرسو و چشمه - محصول غلات حبوبات - شغل زراعت و گلهداری  
صنایع دستی جاجیم بافی - راه ارا بهرو - از شوسه سیه چشمه میتوان  
اتومبیل برد .

**زیوه** - ده از دهستان چهاراویماق بخش قره آغاج شهرستان مراغه  
۳۴ ک شمال خاوری قره آغاج - ۱۲ ک جنوب شوسه مراغه بمیان .

کوهستانی - معتدل - سکنه ۳۴۴ - شیعه - ترکی .

آب از چشمه سارها - محصول غلات نخود - شغل زراعت - صنایع دستی  
جاجیم بافی - راه مالرو .

**زیوه** - ده از دهستان بیران بخش حومه شهرستان مهاباد .

۶۰ ک جنوب باختری مهاباد - ۵ ک جنوب خاوری شوسه خانه  
به تقه .

چلگه - معتدل سالم - سکنه ۲۵۰ - سنی - کردی .

آب از رودخانه بادین آوا - محصول غلات توتون حبوبات - شغل  
زراعت و گلهداری - صنایع دستی جاجیم بافی - راه مالرو .

**زیوه** - ده از دهستان ملکاری بخش سردشت شهرستان مهاباد .

۱۱ ک شمال سردشت - ۹/۵ ک شمال شوسه سردشت به مهاباد .

کوهستانی و جنگلی - معتدل سالم - سکنه ۲۲۱ - سنی - کردی .

آب از چشمه - محصول غلات توتون مازوج کتیرا - شغل زراعت و  
گلهداری - صنایع دستی جاجیم بافی - راه مالرو .

**زیوه** - ده از دهستان ایل تیمور بخش حومه شهرستان مهاباد .

۲۵ ک جنوب باختری مهاباد - ۱۰ ک باختر شوسه مهاباد سردشت .

کوهستانی - معتدل مالاریائی - سکنه ۱۸۰ - سنی - کردی .

آب از چشمه - محصول غلات توتون حبوبات - شغل زراعت و گلهداری  
صنایع دستی جاجیم بافی - راه مالرو .

**زیوه** - ده جزء دهستان کلغوران بخش مرکزی شهرستان اردبیل .

۱۵ ک جنوب اردبیل - ۶ ک شوسه تبریز اردبیل .

کوهستانی - معتدل - سکنه ۱۵۸ - شیعه - ترکی .

آب از چشمه - محصول غلات و حبوبات - شغل زراعت و گلهداری  
راه مالرو .

**زیوه** - ده از دهستان دول بخش حومه شهرستان رضایه .

۴۵ ک جنوب خاوری رضایه - ۸ ک باختر شوسه رضایه به مهاباد .

دره - سردسیر سالم - سکنه ۸۰ - سنی - کردی .

آب از چشمه - محصول غلات توتون - شغل زراعت و گلهداری - صنایع  
دستی جاجیم بافی - راه مالرو .

**زیوه** - ده از دهستان مرگور بخش سلوانا شهرستان رضایه .

۲۳ ک جنوب خاوری سلوانا - راه ارا بهرو رضایه دارد .

دامنه - سردسیر مالاریائی - سکنه ۷۰ - سنی - کردی .

آب از نهر دیزج - محصول غلات توتون - شغل زراعت و گلهداری  
صنایع دستی جاجیم بافی - راه ارا بهرو - تابستان میتوان اتومبیل برد

**زیوه** - ده از دهستان نعلین بخش سردشت شهرستان مهاباد .

۲۵/۵ ک شمال سردشت - ۱۳/۵ ک باختر شوسه سردشت به مهاباد

کوهستانی جنگلی - معتدل سالم - سکنه ۶۸ - سنی - کردی .

آب از رودخانه سردشت - محصول غلات توتون مواد جنگلی - شغل  
زراعت و گلهداری - صنایع دستی جاجیم بافی - راه مالرو .

**زیویک** - zivik - ده از دهستان باراندوزچای بخش حومه  
شهرستان رضایه .

۲۰ ک جنوب خاوری رضایه - ۲/۵ ک شمال شوسه رضایه به مهاباد

چلگه - معتدل مالاریائی - سکنه ۱۲۶ - شیعه - ترکی .

آب از درین قلمه - محصول غلات تونون چغندر انگور حبوبات - شغل  
زراعت - صنایع دستی جوراب بافی - راه ارا بهرو .

## ژ

۱ - ۳

ژار آباد - jār-âbâd - ده ازدهستان مرگور بخش سلوانا  
شهرستان رضایه

۲۶ ک جنوب خاوری سلوانا - ۴ ک شمال خاوری اوابرو دیزج  
به زیوه .

دوه - سردسیر سالم - سکنه ۲۰۵ - سنی - کردی :  
آب از کوهستان و چشمه - محصول غلات توتون - شغل زراعت و گلهداری  
صنایع دستی جاجیم بافی - راه مالرو

ژار آباد - ده ازدهستان دول بخش حومه شهرستان رضایه  
۴ ک جنوب خاوری رضایه - ۴ ک باختر شوسه رضایه بهاباد  
دوه - سردسیر سالم - سکنه ۱۱۵ - سنی - کردی  
آب از قنات و چشمه - محصول غلات توتون چند در حبوبات - شغل زراعت  
و گلهداری - صنایع دستی جاجیم بافی - راه مالرو

۱ - ۳

ژارازی - jārâzi - ده ازدهستان مرگور بخش سلوانا شهرستان  
رضایه .

۲۵ ک جنوب سلوانا - تازیوه راه اوابرو دارد  
دامنه - سردسیر سالم - سکنه ۸۰ - سنی - کردی  
آب از چشمه - محصول غلات توتون - شغل زراعت و گلهداری - راه  
اوابرو اتومبیل میتوان برد

ژاژوخه - jâjuxe - ده ازدهستان بریاجی بخش سردشت  
شهرستان مهاباد

۲/۵ ک جنوب باختری سردشت - ۱ ک جنوب اوابرو بیوانت  
سردشت .

کوهستانی و جنگلی - معتدل سالم - سکنه ۶۷ - سنی - کردی  
آب از چشمه - محصول غلات توتون مازوج کتیرا - شغل زراعت و  
گلهداری - صنایع دستی جاجیم بافی - راه مالرو

## س

ساین - sâin - ده ازدهستان کورائیم بخش مرکزی شهرستان  
اردبیل

۳۱ ک جنوب اردبیل - ۱۸ ک شوسه اردبیل  
کوهستانی - معتدل - سکنه ۷۵۱ - شیعه - ترکی  
آب از چشمه ورود ساین - محصول غلات - شغل زراعت گله داری  
صنایع دستی قالی بافی - راه شوسه

ساتلمیش توپخانه - sâtelmic-tup-xâne - ده از  
دهستان مرحمت آباد بخش میانو آب شهرستان مراغه  
۱۱/۵ ک شمال باختری میانو آب - ۷ ک باختر ارابه رو میانو  
آب بناب .

جنگه - معتدل مالاریائی - سکنه ۲۶۶ - شیعه - ترکی .  
آب از زربینه رود - محصول غلات - شغل زراعت - صنایع دستی  
جاجیم بافی - راه مالرو

آب از باراندوز چای - محصول غلات انگور توتون چغندر حبوبات  
شغل زراعت - صنایع دستی جوراب بافی - راه شوسه

**ساربانان - sârebânân** - ده جوه - دهستان خورش رستم بخش  
شاهرود شهرستان هروآباد

۱۳ ک جنوب هشجین - ۳۷ ک شوسه هروآباد میانه  
کوهستانی - گرمسیر مالاریائی - سکته ۲۵ - شیبه - ترکی

آب از رودخانه محلی و چشمه - محصول غلات - شغل زراعت گله داری  
صنایع دستی جاجیم و گلیم بافی - راه مالرو

**ساربانقلی - sârebân-qoli** - ده از دهستان سیس بخش شبستر  
شهرستان تبریز

۱۶ ک جنوب خاوری شبستر - ۶ ک شوسه صوفیان شاهپور - ۳ ک راه  
آهن جلفا

جلگه - معتدل - سکته ۷۳۸ - شیبه - ترکی

آب از چشمه - محصول غلات حبوبات - شغل زراعت گله داری - راه  
ارابه رو

**ساربانلار - sârebânlâr** - ده از دهستان مشکین خاوری بخش  
مرکزی شهرستان خیاو

۱۰ ک خاوری خیاو - ۱۰ ک شوسه خیاو اردبیل

جلگه - معتدل - سکته ۵۰۷ - شیبه - ترکی

آب از آلی چای - محصول غلات حبوبات - شغل زراعت گله داری  
راه مالرو

**سارتهکه - sârteke** - ده از دهستان گورگ سردشت بخش سر  
دشت شهرستان مهاباد

۲۰ ک شمال خاوری سردشت - درمیسر شوسه سردشت بمهاباد  
کوهستانی جنگلی - معتدل سالم - سکته ۲۵۳ - سنی - کردی

آب از رودخانه سردشت - محصول غلات توتون حبوبات - شغل زراعت  
گله داری - صنایع دستی جاجیم بافی - راه شوسه

**سارمساقلی - sâromsâqli** - ده از دهستان ایل تیمور بخش  
حومه شهرستان مهاباد

۱۷ ک جنوب باختری مهاباد - ۱۰ ک باختر شوسه مهاباد سردشت  
کوهستانی - معتدل مالاریائی - سکته ۱۵۳ - سنی - کردی

آب از چشمه - محصول غلات توتون حبوبات - شغل زراعت گله داری  
صنایع دستی جاجیم بافی - راه مالرو

**ساروان - sârvân** - ده از دهستان شهرویران بخش حومه شهرستان  
مهاباد

۹/۵ ک جنوب خاوری مهاباد - ۱۲/۵ ک خاوری شوسه مهاباد سردشت  
کوهستانی - معتدل مالاریائی - سکته ۸۳ - سنی - کردی

آب از چشمه - محصول غلات توتون - شغل زراعت گله داری - صنایع  
دستی جاجیم بافی - راه مالرو

**سائلیمیش محمدلو - sâtelmic-mohammadlu** -  
ده از دهستان مرحمت آباد بخش میانو آب شهرستان مراغه

۱۱ ک شمال باختری میانو آب - ۸ ک باختر ارابه رو بناب بیاندو آب  
جلگه - معتدل مالاریائی - سکته ۴۴۵ - شیبه - ترکی

آب از زربینه رود - محصول غلات کشمش بادام زردآلو - شغل زراعت  
صنایع دستی گلیم بافی - راه مالرو

**ساتللو - sâtelu** - ده از دهستان خسرو شاه بخش اسکو  
شهرستان تبریز

۱۵ ک شمال باختری اسکو - ۶ ک شوسه تبریز اسکو  
جلگه - معتدل - سکته ۲۶۵ - شیبه - ترکی

آب از چاه - محصول غلات - شغل زراعت گله داری - راه ارابه رو

**ساجلو - sâçlu** - ده از دهستان مشکین باختری بخش مرکزی  
شهرستان خیاو

۱۱ ک جنوب باختری خیاو - ۳ ک شوسه خیاو اهر  
کوهستانی - معتدل - سکته ۷۰ - شیبه - ترکی

آب از رودگرگری - محصول غلات حبوبات - شغل زراعت گله داری  
راه ارابه رو

**ساخسلو - sâxeslu** - ده جزء دهستان بدوستان بخش هریس  
شهرستان اهر

۳۲ ک جنوب باختری هریس - ۶/۵ ک شوسه بتبریز اهر  
جلگه - معتدل مایل بگرمی مالاریائی - سکته ۱۶۹ - شیبه - ترکی

آب از تلخ رود چشمه - محصول غلات و حبوبات و سر درختی - شغل  
زراعت و گله داری - صنایع دستی فرش بافی - راه مالرو

**سار - sâr** - ده از دهستان رودقات بخش مرکزی شهرستان مرند  
۴۸ ک خاور مرند - ۱۵ ک شوسه اهر تبریز

جلگه - سردسیر - سکته ۴۱۴ - شیبه - ترکی

آب از رودخانه - محصول غلات سردختی - شغل زراعت گله داری  
راه مالرو

**ساراجوق - sârâjuq** - ده از دهستان برگشلو بخش حومه  
شهرستان رضائیه

۱۳ ک جنوب خاوری رضائیه - ۵/۵ ک شمال خاوری شوسه رضائیه  
بمهاباد

جلگه - معتدل مالاریائی - سکته ۶۵ - شیبه - ترکی

آب از شهر چای - محصول غلات انگور چغندر حبوبات - شغل زراعت  
راه ارابه رو - از راه ترکمان میتوان اتومبیل برد

**سارالان - sârâlân** - ده از دهستان باراندوز چای بخش حومه  
شهرستان رضائیه

۱۵/۵ ک جنوب خاوری رضائیه - ۰/۵ ک خاور شوسه رضائیه  
بمهاباد

جلگه - معتدل سالم - سکته ۲۸۴ - شیبه - ترکی

**ساروجه - sâruje** - ده از دهستان قره لر بخش میانندوآب شهرستان مراغه  
 ۵۵۰ هـ ک جنوب خاوری میانندوآب - ۷ ک جنوب باختری شوسه شاهین دژ به میانندوآب  
 دره - معتدل - سکنه ۴۵۸ - شیعه - ترکی  
 آب از چشمه - محصول غلات توتون حبوبات کرچک - شغل زراعت گله داری - صنایع دستی جاجیم بافی - راه مارلو در دو محل بفاصله یک کیلومتر بنام ساروجه بالا و پایین مشهور و سکنه ساروجه پایین ۱۳۵ نفر میباشد  
**ساروجه** - ده از دهستان قوریچای بخش قره آغاج شهرستان مراغه  
 ۴۵۰ هـ ک باختر قره آغاج - ۳۴ ک خاور شوسه مراغه بمیانندوآب کوهستانی - معتدل مالاریایی - سکنه ۲۸۹ - شیعه - ترکی  
 آب از چشمه - محصول غلات نخود بزرک - صنایع دستی جاجیم بافی راه مارلو  
**ساری آغل - sâri-âgel** - ده از دهستان چهار اویماق بخش قره آغاج شهرستان مراغه  
 ۲۴ ک جنوب باختری قره آغاج - ۴۸ ک شمال خاوری شوسه شاهین دژ بمیانندوآب  
 کوهستانی - معتدل - سکنه ۱۱۷ - شیعه - ترکی  
 آب از چشمه - محصول غلات نخود بزرک زرد آلو - شغل زراعت صنایع دستی جاجیم بافی - راه مارلو  
**ساری او جاق - sâri-ojâq** - ده از دهستان آواجیق بخش حومه شهرستان ماکو  
 ۲۶ ک شمال باختری ماکو - ۵ ک شمال ارا به رو بدولی بماکو ۱/۵ ک مرز ترکیه  
 کوهستانی - سردسیر - سکنه ۱۶۵ - شیعه - ترکی  
 آب از چشمه و کوهستان - محصول غلات - شغل زراعت گله داری - صنایع دستی جاجیم و جوراب بافی - راه مارلو  
**ساری باغ - sâri-bâq** - ده از دهستان گوی آغاج بخش شاهین دژ شهرستان مراغه  
 ۴۵ ک جنوب خاوری شاهین دژ - ۱۰ ک جنوب ارا به رو تکاب به شاهین دژ  
 کوهستانی - معتدل سالم - سکنه ۷۰ - سنی - ترکی  
 آب از چشمه - محصول غلات کرچک بادام - شغل زراعت گله داری - صنایع دستی جاجیم بافی - راه مارلو  
**ساری بلاغ - sâri-bolâq** - ده جزء دهستان دیبکله بخش هوراند شهرستان اهر  
 ۲۶/۵ ک جنوب هوراند - ۱ ک شوسه اهر کلیبر  
 کوهستانی - معتدل - سکنه ۱۳۹ - شیعه - ترکی  
 آب از چشمه - محصول غلات و حبوبات - شغل زراعت و گله داری راه مارلو .

**ساری بلاغ** - ده جزء دهستان مغان بخش گرمی شهرستان اردبیل  
 ۴۵ ک شمال گرمی - ۱/۵ ک شوسه بیله سوار اصلاندوز کوهستانی - گرمسیر - سکنه ۱۶ - شیعه - ترکی  
 آب از چشمه - محصول غلات و حبوبات - شغل زراعت گله داری راه مارلو  
**ساری بیگلو - sâri-beyglu** - ده از دهستان نازلو بخش حومه شهرستان رضاییه .  
 ۲۲ ک شمال خاوری رضاییه - ۷ ک خاور شوسه رضاییه بشاهپور جلگه - معتدل مالاریایی - سکنه ۳۰ - شیعه - ترکی  
 آب از نازلو چای - محصول غلات توتون چغندر کشمش حبوبات شغل زراعت - صنایع دستی جوراب بافی - راه ارا به رو  
**ساری بیگلو** - ده از دهستان باراندوز چای بخش حومه شهرستان رضاییه .  
 ۱۳ ک جنوب خاوری رضاییه - ۴ ک خاور شوسه رضاییه بهاباد جلگه - معتدل مالاریایی - سکنه ۲۷۰ - شیعه - ترکی  
 آب از شهر چای - محصول غلات توتون چغندر انگور حبوبات - شغل زراعت - صنایع دستی جوراب بافی - راه ارا به رو تابستان میتوان اتومبیل برد .  
**ساری بیگلوی آرائق - sâri-beygluy-ârâleq** - ده از دهستان نازلو بخش حومه شهرستان رضاییه .  
 ۱۵/۵ ک شمال خاوری رضاییه - ۶/۵ ک خاور شوسه رضاییه بشاهپور .  
 جلگه - معتدل مالاریایی - سکنه ۱۱۰ - شیعه - ترکی  
 آب از جوبار کزئق - محصول غلات چغندر توتون کشمش حبوبات شغل زراعت - صنایع دستی جوراب بافی - راه مارلو  
**ساری بیگلوی موسی - sâri-beygluy-musâ** - ده از دهستان باراندوز چای بخش حومه شهرستان رضاییه .  
 ۱۳ ک جنوب رضاییه - ۵/۵ ک باختر شوسه رضاییه بهاباد دره - معتدل سالم - سکنه ۶۶ - شیعه - ترکی .  
 آب از باراندوز چای - محصول غلات انگور توتون چغندر حبوبات شغل زراعت - راه ارا به رو .  
**ساری جالو - sârijâlu** - ده از دهستان نازلو بخش حومه شهرستان رضاییه .  
 ۱۸ ک شمال خاوری رضاییه - ۱ ک باختر راه ارا به رو آده رضاییه جلگه - معتدل سالم - سکنه ۳۸ - شیعه - ترکی .  
 آب از نازلو چای - محصول غلات توتون چغندر حبوبات کشمش - شغل زراعت - صنایع دستی جوراب بافی - راه ارا به رو - دبستان دارد  
**ساری جالو** - ده جزء دهستان منجوان بخش خدا آفرین شهرستان تبریز  
 ۲۱ ک جنوب خدا آفرین - ۲۱ ک شوسه اهر کلیبر

کوهستانی - گرمسیر مالاریائی - سکنه ۹۸ - شیعه - ترکی  
آب از چشمه - محصول غلات - شغل زراعت و گلهداری - راه مارو -  
**ساریچالو** - ده از دهستان حومه بخش تکاب شهرستان مراغه  
۲۲/۵ ک شمال خاوری تکاب - ۲۲/۵ ک شمال خاوری ارا به رو تکاب  
به شاهین دژ

کوهستانی - معتدل - سکنه ۲۸۸ - شیعه - ترکی  
آب از چشمه سارها - محصول غلات بادام حیوانات کرچک زرات - شغل  
زراعت و گلهداری - صنایع دستی جاجیم بافی - راه مارو  
**ساریچمن** - sâri-çaman - ده جزء دهستان اوزومدل بخش  
ورزقان شهرستان اهر

۱۶ ک شمال ورزقان - ۱۵ ک ارا به رو تبریز باهر  
کوهستانی - معتدل - سکنه ۱۵۷ - شیعه - ترکی  
آب از چشمه - محصول غلات و حیوانات - شغل زراعت و گلهداری  
صنایع دستی جاجیم بافی - راه مارو  
**ساریخانلو** - sâri-xânlu - ده از بخش نین شهرستان  
اردبیل

۳۹ ک شمال اردبیل - ۱۵ ک شوسه گرمی اردبیل  
کوهستانی - معتدل - سکنه ۴۵۰ - شیعه - ترکی  
آب از چشمه - محصول غلات حیوانات - شغل زراعت گله داری  
راه مارو  
**ساریخانلو** - ده از دهستان مشکین باختری بخش مرکزی  
شهرستان خیار

۲۵ ک شمال باختری خیار - ۱۵ ک شوسه خیار اهر  
کوهستانی - معتدل - سکنه ۱۳۶ - شیعه - ترکی  
آب از اهرچای - محصول غلات حیوانات پنبه برنج - شغل زراعت و  
گلهداری - راه مارو

**ساریخانلوی یاغبستانلو** - sâri-xânlu-yâqbastlu  
ده جزء دهستان گرماروز بخش کلپیر شهرستان اهر  
۱۹/۵ ک شمال آتش احمد مرکز دهستان - ۵ ک ارا به رواصلاندوز  
لاریجان

کوهستانی - گرمسیر مالاریائی - سکنه ۱۳ - شیعه - ترکی  
آب از چشمه - محصول غلات - شغل زراعت و گلهداری - راه مارو  
محل بیلاق ایل چلیبانلو

**ساریدرق** - sâri-daraq - ده از دهستان مشکین باختری  
بخش مرکزی شهرستان خیار

۲۰ ک باختر خیار - ۲ ک شوسه خیار اهر  
جلگه - معتدل - سکنه ۲۰۰ - شیعه - ترکی  
آب از اهرچای و مشکینچای - محصول غلات حیوانات - شغل زراعت  
و گلهداری - راه مارو

**ساریدرق** - ده جزء دهستان کلپیر بخش کلپیر شهرستان اهر  
۱۹ ک جنوب کلپیر - ۲ ک شوسه اهر کلپیر

کوهستانی - معتدل - سکنه ۱۲۲ - شیعه - ترکی  
آب از دو رشته چشمه - محصول غلات - شغل زراعت و گلهداری  
صنایع دستی گلیم بافی - راه مارو

**ساریدرق** - ده جزء دهستان اجارود بخش گرمی شهرستان اردبیل  
۳ ک جنوب خاور گرمی - ۳ ک شوسه خود گرمی

جلگه - گرمسیر - سکنه ۸۴ - شیعه - ترکی  
آب از چشمه - محصول غلات حیوانات - شغل زراعت و گلهداری - راه  
مارو

**ساریدرق** - ده جزء دهستان کاغذکنان بخش کاغذکنان شهرستان  
هرآباد

۸/۵ ک جنوب آغکنه - ۱۲/۵ ک شوسه میانزنجان  
کوهستانی - معتدل مایل بگرمی مالاریائی - سکنه ۲۵ - شیعه - ترکی  
آب از دو رشته چشمه - محصول غلات و حیوانات - شغل زراعت و  
گلهداری - صنایع دستی جاجیم و گلیم بافی - راه مارو

**ساریسو** - sâri-su - ده از دهستان چای باسار بخش بلدشت  
شهرستان ماکو

۱۳ ک باختر بلدشت - ۳ ک شمال شوسه بلدشت بباکو  
جلگه - گرمسیر مالاریائی - سکنه ۴۵ - سنی - کردی  
آب از ساریسو - محصول غلات - شغل زراعت و گلهداری - راه مارو  
قتلاق ایل میلان

**ساریسوباسار** - sâri-su-bâsâr - نام یکی از دهستانهای  
چهارگانه بخش بلدشت بین مرزشووری و ترکیه واقع و از طرف  
جنوب بدهستانهای قلعه دره سی و قره قویون و ارس کنار شمال و خاور  
بخاک شووری از باختر بخاک ترکیه محدود است  
اکثر قراء آن در زمستان مورد استفاده قتلاقی ایل جلالی قرار میگیرد  
که از چشمه و آب کوهستانی مشروب و تعداد کمی از رودخانه ساری  
سوزنکمار استفاده مینمایند و هوای این دهستان معتدل مالاریائی  
میباشد

در تابستان اهالی این دهستان بکوههای دهستانهای آوجیق و  
چالدران به بیلاق جهت نگاهداری کوسفندان عزیمت مینمایند  
چون رودخانه ساریسوز قسمت جنوبی این دهستان عبور مینماید بآن  
جهت بنام ساریسوباسار معروف گردیده است

دهستان ساریسوباسار از ۴ قریه تشکیل شده نفوس آن در حدود  
۷۸۰۳ نفر و قراء مهم آن عبارتند از ایوند - قریه تپه (مرکز  
دهستان) - اورنر - حاسین - اوزن دیزه - خوک - بایر - قزلداغ -  
یولا گلدی است

سکنه قسمت شمالی دهستان سنی - کردی و قسمت جنوبی شیعه - ترکی  
ولی عموما بزبان هم آشنا هستند

محصول عمده این دهستان عبارت از غلات و پنبه است



راههای عمده این دهستان عبارت است از شوسه بلدشت بساکووماکو بشوط میباشد .

رودخانه های عمده این دهستان عبارت از رودخانه زنگماروساری سو است که رودخانه زنگمار از قسمت باختری دهستان بخاور در جریان است .

۲ - رودخانه ساری سو در قسمت باختری داخل این دهستان شده و به مصرف آبیاری در داخل میرسد .

**ساری قشلاق - sâri-qeclâq** - ده از دهستان قوریچای بخش قره آغاج شهرستان مراغه .

۳۰ ک شمال باختری قره آغاج - ۱ جنوب شوسه مراغه بمیان کوهستانی - معتدل مالاریائی - سکنه ۶۵ - شیعه - ترکی

آب از رودخانه جیران و چشمه - محصول غلات نخود بزرگ - شغل زراعت - صنایع دستی جاجیم بافی - راه مالرو

**ساری قمیش - sâri-qamîc** - ده از دهستان بهی بخش بوکان شهرستان مهاباد

۲۷ ک خاور بوکان - ۲۷ ک خاور شوسه بوکان بمیان دو آب .

کوهستانی - معتدل مالاریائی - سکنه ۴۱۸ - سنی کردی

آب از زربنه رود - محصول غلات چغندر تو تون حبوبات - شغل زراعت گله داری - صنایع دستی جاجیم بافی - راه مالرو .

**ساری قمیش** - ده از دهستان آختاچی بوکان بخش بوکان شهرستان مهاباد .

۳۸ ک شمال بوکان - در مسیر شوسه بوکان به میان دو آب .

جلگه - معتدل سالم - سکنه ۱۵۱ - سنی کردی

آب از رودخانه تاناتو - محصول غلات تو تون حبوبات چغندر - شغل زراعت و گله داری - صنایع دستی جاجیم بافی - راه شوسه

**ساری قمیش** - ده از دهستان چهاراویماق بخش قره آغاج شهرستان مراغه .

۳۷ ک شمال خاوری قره آغاج - ۱۶ ک جنوب شوسه مراغه بمیان کوهستانی - معتدل مالاریائی - سکنه ۹۰ - شیعه - ترکی

آب از چشمه شور - محصول غلات بزرگ نخود - شغل زراعت - صنایع دستی جاجیم بافی - راه مالرو

**ساری قورخان - sâri-qurxân** - ده از دهستان حومه بخش تکاب شهرستان مراغه .

۱۸ ک باختر تکاب - ۱۳ ک جنوب راه عمومی تکاب بشاهین دژ .

دوره معتدل مالاریائی سکنه ۱۲۵ - سنی کردی

آب از چشمه سارها - محصول غلات بادام حبوبات کرچک شغل زراعت گله داری - صنایع دستی گلیم بافی - راه مالرو

**ساری قیه - sâri-qaye** - ده جزء دهستان نیر بخش مرکزی شهرستان اردبیل .

۴۰ ک جنوب باختری اردبیل - ۱ ک شوسه تبریز باوردبیل

کوهستانی - معتدل - سکنه ۸۹۸ - شیعه - ترکی

آب از چشمه ورودخانه بالخلو - محصول غلات حبوبات - صادرات کره کوسفند چرم روده - شغل زراعت گله داری - راه ارا به رو

**ساری قیه** - ده از دهستان سراجوبخش مرکزی شهرستان مراغه .

۳۴ ک جنوب خاوری مراغه - ۸ ک جنوب شوسه مراغه سر اسکند

کوهستانی - معتدل مالاریائی - سکنه ۳۷۱ - شیعه - ترکی .

آب از رودخانه لیلان و چشمه - محصول غلات نخود کشمش بادام زرد آلو شغل زراعت - صنایع دستی جاجیم بافی - راه مالرو .

**ساری قیه** - ده از دهستان چهاراویماق بخش قره آغاج شهرستان مراغه .

۳۵ ک شمال باختری قره آغاج - ۷ ک شمال شوسه مراغه بمیان کوهستانی - معتدل مالاریائی - سکنه ۴۰۴ - شیعه - ترکی

آب از چشمه سارها - محصول غلات نخود بزرگ - شغل زراعت - صنایع دستی جاجیم بافی - راه مالرو .

**ساری قیه** - ده از دهستان خروسلو بخش گرمی شهرستان اردبیل

۲۲ ک جنوب باختری گرمی - ۱ ک شوسه گرمی اردبیل

جلگه - گرمسیر - سکنه ۱۳۱ - شیعه - ترکی

آب از چشمه - محصول غلات و حبوبات - شغل زراعت گله داری راه مالرو .

**ساری قیه** - ده جزء دهستان بنگچه بخش مرکزی شهرستان سراب

۸ ک شمال باختری سراب - ۷ ک بشوسه سراب تبریز

کوهستانی - معتدل - سکنه ۱۲۶ - شیعه - ترکی

آب از رودخانه - محصول غلات حبوبات - شغل زراعت گله داری - راه مالرو .

**ساری قیه** - ده جزء دهستان رودقات بخش مرکزی شهرستان مرند

۴۴ ک خاور مرند - ۱۲ ک بشوسه تبریز راهر .

کوهستانی - سردسیر - سکنه ۱۱۸ - شیعه - ترکی .

آب از چشمه - محصول غلات - شغل زراعت گله داری - راه مالرو .

**ساری قیه** - ده از دهستان گاودول بخش مرکزی شهرستان مراغه

۴۴ ک جنوب مراغه - ۶ ک خاور شوسه مراغه بمیان دو آب .

دوره - معتدل مالاریائی - سکنه ۸۰ - شیعه - ترکی .

آب از قنات - محصول غلات نخود - شغل زراعت - صنایع دستی جاجیم بافی - راه مالرو .

**ساری کند - sâri-kand** - ده جزء دهستان کله بوز بخش مرکزی

میان شهرستان میانه .

۲۲ ک جنوب میانه - ۱۸ ک شوسه میانه بهز نجان

کوهستانی - معتدل - سکنه ۲۳۳ - شیعه - ترکی .

آب از چشمه - محصول غلات - شغل زراعت و گله داری - راه مالرو

**ساری گونی - sâri-goney** - ده جزء دهستان سهند آباء

شهرستان تبریز .

آب از باراندوزچای - محصول غلات توتون انگور حبوبات چغندر  
شغل زراعت و گلخانه داری - صنایع دستی جوراب بافی - راه شوسه  
دبستان دارد

**ساعتلوی داغ - sâatluy-dâq** - ده از دهستان باراندوزچای  
بخش حومه شهرستان رضائیه .

۱۶/۵ ک جنوب رضائیه - ۱۰/۵ ک باخترشوسه رضائیه بمهاباد  
دره - سردسیر سالم - سکنه ۶۰ - سنی - کردی  
آب از چشمه - محصول غلات توتون - شغل زراعت گلخانه داری - صنایع  
دستی جاجیم بافی - راه مارو

**ساعتلوی لولفا - sâatluy-lulfâ** - ده از دهستان نازلو  
بخش حومه شهرستان رضائیه

۱۹/۵ ک شمال باختری رضائیه - ۳ ک باختر شوسه رضائیه بشاهپور  
چلگه - معتدل سالم - سکنه ۱۷۵ - شیعه و سنی - ترکی و کلدانی  
آب از نازلوچای - محصول غلات حبوبات چغندر توتون کشمش - شغل زراعت  
صنایع دستی جوراب بافی - راه ارا به رو

**ساعتلوی منزل - sâatluy-manzel** - ده از دهستان نازلو  
بخش حومه شهرستان رضائیه

۲۰ ک شمال باختری رضائیه - درمسیر شوسه رضائیه بشاهپور  
چلگه - معتدل سالم - سکنه ۵۱۰ - شیعه - ترکی  
آب از نازلوچای - محصول غلات کشمش چغندر حبوبات - شغل زراعت  
صنایع دستی جوراب بافی - راه شوسه  
کارخانه قند دارد .

**سالار آباد - sâlâr-âbâd** - ده از دهستان مرحت آباد بخش  
میانندو آب شهرستان مراغه

۲۶ ک شمال باختری میانندو آب - ۱۰ ک باختر راه عمومی میانندو آب  
به بناب

چلگه - معتدل مالاریائی - سکنه ۱۷۸ - شیعه - ترکی  
آب از زرینه رود - محصول غلات پنبه - شغل زراعت - صنایع دستی جوراب  
بافی - راه مارو

**سائطه - sâlte** - ده از دهستان چایپاره بخش قره ضیاء الدین  
شهرستان خوی

۱۷ ک شمال باختری قره ضیاء الدین - ۵ ک جنوب شوسه سیه چشمه  
بقره ضیاء الدین

کوهستانی - معتدل مالاریائی - سکنه ۳۹۶ - شیعه - ترکی  
آب از چشمه و قنات - محصول غلات - شغل زراعت گلخانه داری - صنایع  
دستی جاجیم بافی - راه مارو

**سالوس - sâlus** - ده از دهستان منگور بخش حومه شهرستان  
مهاباد .

۷/۵ ک جنوب باختری مهاباد - ۳۴ ک باخترشوسه مهاباد سردشت  
کوهستانی - سردسیر سالم - سکنه ۴۲۴ - سنی - کردی

۲۹ ک جنوب باختری بستان آباد - ۳۰ ک شوسه بستان آباد تبریز .  
کوهستانی - سردسیر - سکنه ۷۴ - شیعه - ترکی .

آب از رودخانه چشمه - محصول غلات - شغل زراعت گلخانه داری - راه مارو .  
**ساری لار - sâri-lâr** - ده جزء دهستان انکوت بخش گرمی  
شهرستان اردبیل

۳۵ ک شمال باختر گرمی - ۲۵ ک شوسه بیله سوار گرمی  
کوهستانی - گرمسیر - سکنه ۱۶ نفر - شیعه - ترکی .

آب از چشمه - محصول غلات حبوبات - شغل زراعت و گلخانه داری - راه مارو .  
**ساری یاتاق - sâri-yâtâq** - ده جزء دهستان گرمادوز بخش  
کلپیر شهرستان اهر

۳۱ ک شمال کلپیر - ۳ ک شوسه اهر کلپیر

کوهستانی - معتدل مایل بگرمی مالازیائی - سکنه ۱۲ - شیعه - ترکی  
آب از رودخانه گوی آغاج و چشمه - محصول غلات - شغل زراعت و  
گلخانه داری - صنایع دستی گلیم بافی - راه مارو .  
محل قشلاق ایل چلبیانلو .

**ساری یارقان - sâri-yârreqân** - ده جزء دهستان حومه بخش  
مرکزی شهرستان اهر

۲۸/۵ ک باختر اهر - ۷ ک شوسه تبریز اهر  
کوهستانی - معتدل - سکنه ۴۲۹ - شیعه - ترکی

آب از چشمه - محصول غلات حبوبات - شغل زراعت گلخانه داری - صنایع  
دستی فرش و جاجیم بافی - راه مارو

**ساطی - sâti** - ده جزء دهستان حومه بخش مرکزی شهرستان  
اهر .

۳۰ ک جنوب خاوری اهر - ۲ ک شوسه اهر خیاو  
کوهستانی - معتدل - سکنه ۳۹۶ - شیعه - ترکی

آب از قنات و چشمه - محصول غلات و حبوبات - شغل زراعت و گلخانه داری  
صنایع دستی گلیم بافی - راه مارو .

در دو محل بفاصله یک کیلومتر به ساطی بالا و پایین مشهور و سکنه  
ساطی بالا ۲۸۱ نفر میباشد

**ساعتلوی بیگلر - sâatluy-beyglar** - ده از دهستان نازلو  
بخش حومه شهرستان رضائیه

۱۹ ک شمال باختری رضائیه - ۲ ک باخترشوسه رضائیه بشاهپور  
چلگه - معتدل سالم - سکنه ۶۳۶ - شیعه - ترکی

آب از نازلوچای - محصول غلات توتون چغندر حبوبات کشمش  
شغل زراعت - صنایع دستی جوراب بافی - راه ارا به رو  
دبستان دارد

**ساعتلوی بیوه له - sâatluy-bivale** - ده از دهستان  
باراندوزچای بخش حومه شهرستان رضائیه

۱۸ ک جنوب خاوری رضائیه - درمسیر شوسه رضائیه بمهاباد  
چلگه - معتدل مالاریائی - سکنه ۳۱۲ - آشوری - کلدانی

**سانبران** - *sānborān* - ده جزء دهستان حومه بخش مرکزی شهرستان اهر  
 ۱۹/۵ ک شمال خاوری اهر - ۵/۵ ک شوسه اهر کلپیر  
 کوهستانی - معتدل - سکته ۲۷۳ - شیعه - ترکی  
 آب از چشمه - محصول غلات - شغل زراعت و گلهداری - صنایع دستی  
 فرش و گلیم بافی - راه مالرو

**سانجود** - *sānjud* - ده از دهستان گوی آغاج بخش شاهین دژ  
 شهرستان مراغه  
 ۲۲/۵ ک جنوب خاوری شاهین دژ در مسیر راه عمومی شاهین دژ  
 به تکاب .

کوهستانی - معتدل سالم - سکته ۳۱۳ - سنی - کردی  
 آب از چشمه - محصول غلات و حبوبات کرچک بادام - شغل زراعت  
 و گلهداری - صنایع دستی جاجیم بافی - راه ارا به رو

**سانیان** - *sāniyān* - ده جزء دهستان بروانان بخش ترکمان  
 شهرستان میانه  
 ۱۰ ک شمال باختر بخش ترکمان - ۲ ک شوسه میانه تبریز  
 کوهستانی - معتدل - سکته ۷۷۱ - شیعه - ترکی  
 آب از چشمه - محصول غلات عدس بزرگ - شغل زراعت و گلهداری  
 راه مالرو

**ساوالان** - *sāvālān* - ده جزء دهستان صوفیان بخش شبستر  
 شهرستان تبریز  
 ۱۷ ک جنوب خاوری شبستر - ۲ ک شوسه تبریز و مرند - ۱ ک  
 راه آهن جلغا  
 جلگه - معتدل - سکته ۸۰۲ - شیعه - ترکی  
 آب از چشمه - محصول غلات و حبوبات - شغل زراعت گلهداری  
 راه مالرو

**ساوان** - *sāvān* - ده از دهستان منگور بخش حومه شهرستان  
 مهاباد . (این ده را سبلان نیز میگویند)  
 ۶۲ ک جنوب باختری مهاباد - ۱۸ ک باختر شوسه مهاباد سردشت .  
 کوهستانی - سردسیر سالم - سکته ۶۵ - سنی - کردی  
 آب از چشمه - محصول غلات توتون حبوبات - شغل زراعت گلهداری  
 صنایع دستی جاجیم بافی - راه مالرو .

**ساو جلاغ** - *sāvōj-bolâq* - ده از دهستان مشکین باختری  
 بخش مرکزی شهرستان خیاو .  
 ۱۸ ک باختر خیاو - ۱ ک شوسه خیاو اهر .  
 جلگه - معتدل - سکته ۱۴۴ - شیعه - ترکی  
 آب از چشمه و مشکین چای - محصول غلات و حبوبات - پنبه شغل زراعت  
 گلهداری - راه مالرو .

آب از رودخانه بادین آباد - محصول غلات توتون حبوبات - شغل  
 زراعت گلهداری - صنایع دستی جاجیم بافی - راه مالرو .

**سالی** - *sālli* - ده جزء دهستان مواضع بخش ورزقان شهرستان  
 اهر .  
 ۲۹ ک جنوب ورزقان - ۷/۵ ک شوسه تبریز باهر  
 کوهستانی - معتدل - سکته ۸۳ - شیعه - ترکی  
 آب از دورشته چشمه و رودخانه سرند - محصول غلات و سردرختی  
 شغل زراعت و گلهداری - صنایع دستی گلیم بافی - راه مالرو  
 ( این ده را شالی نیز میگویند )

**سامانلو** - *sāmānlu* - ده جزء دهستان خروسلو بخش گرمی  
 شهرستان اردبیل .  
 ۱۵ ک شمال باختر گرمی - ۶ ک شوسه گرمی به اردبیل  
 جلگه - گرمسیر - سکته ۲۹۲ - شیعه - ترکی  
 آب از چشمه - محصول غلات حبوبات - شغل زراعت و گلهداری  
 راه مالرو .

**سامانلو** - ده از دهستان ایردموسی بخش مرکزی شهرستان  
 اردبیل .  
 ۱۹ ک باختر اردبیل - ۱۲ ک شوسه اردبیل به تبریز  
 کوهستانی - معتدل - سکته ۲۲۵ - شیعه - ترکی .  
 آب از چشمه - محصول غلات حبوبات - شغل زراعت و گلهداری  
 راه مالرو - تیره از ایل شاهسون در این ده سکونت دارند

**سامرتی** - *sāmerti* - ده از دهستان دول بخش حومه شهرستان  
 رضایه  
 ۴۵ ک جنوب خاوری رضایه - ۱ ک باختر شوسه رضایه به مهاباد  
 دره - معتدل - سکته ۲۹۱ - سنی - کردی  
 آب از چشمه - محصول غلات انگور توتون چغندر - شغل زراعت  
 گلهداری - صنایع دستی جاجیم بافی - راه ارا به رو  
 دبستان دارد

**سامسالو** - *sāmsālu* - ده از دهستان نازلو بخش حومه  
 شهرستان رضایه .  
 ۹ ک شمال خاوری رضایه - ۳/۵ ک خاور شوسه رضایه بشاهپور  
 جلگه - معتدل مالاریائی - سکته ۵۰ - شیعه - ترکی  
 آب از قنات و چاه - محصول غلات چغندر - شغل زراعت - صنایع  
 دستی جوراب بافی - راه ارا به رو

**سامیان** - *sāmiyān* - ده جزء دهستان کلخوران بخش مرکزی  
 شهرستان اردبیل  
 ۱۵ ک شمال اردبیل - ۳ ک بشوسه اردبیل خیاو  
 جلگه - معتدل - سکته ۹۴ - شیعه - ترکی  
 آب از رودخانه - محصول غلات حبوبات - شغل زراعت و گلهداری - راه مالرو  
 دبستان دارد

**ساوجبلاغ** - ده از دهستان گرم بخش ترک شهرستان میانه .

۲۳ ک خاورینش - ۹ ک شوسه خلخال میانه .

کوهستانی - معتدل - سکنه ۱۷۳ - شیعه - ترکی

آب از چشمه - محصول غلات حبوبات - شغل زراعت گله داری - راه مارو

**ساینجق** - *sâyenjeq* - ده از دهستان گاردول بخش مرکزی شهرستان مراغه .

۴ ک جنوب خاوری مراغه - ۴ ک شمال خاوری راه عمومی میان دو آب شاهین دژ .

دره - معتدل مالاریائی - سکنه ۳۱ - شیعه - ترکی

آب از رودخانه باروق - محصول غلات چغندر کشمش بادام حبوبات - شغل

زراعت - صنایع دستی جاجیم بافی - راه مارو

**سبز** - *sabz* - ده از بخش مرکزی شهرستان میانه .

۷ ک خاور میانه - درمیر شوسه خلخال میانه .

کوهستانی - معتدل - سکنه ۷۸۴ - شیعه - ترکی .

آب از چشمه و آب باران - محصول غلات برنج پنبه حبوبات - شغل زراعت گله داری - راه شوسه .

**سبزی** - *sabzi* - ده از دهستان آختاجی بخش حومه شهرستان مهاباد .

۳۷/۵ ک شمال خاوری مهاباد - ۶/۵ ک باختر شوسه بوکان به میان دو آب

جلگه - معتدل سالم - سکنه ۲۲۵ - سنی - کردی .

آب از چشمه - محصول غلات توتون چغندر حبوبات - شغل زراعت و

گله داری - صنایع دستی جاجیم بافی - راه مارو

**سبلان کنندی** - *sabalân-kandi* - ده از دهستان مشکین

باختری بخش مرکزی شهرستان خیاو

۱۲ ک جنوب باختری خیاو - ۱۰ ک شوسه خیاو اهر

کوهستانی - معتدل - سکنه ۱۴۸ - شیعه - ترکی

آب از مشکین چای - محصول غلات حبوبات - شغل زراعت گله داری راه مارو

**سییان** - *sebyân* - ده از دهستان حومه بخش اشنویه شهرستان رضائیه .

۵/۵ ک شمال اشنویه - ۵/۵ ک شمال باختری راه عمومی نالیوان

دامنه - سردسیر سالم - سکنه ۵۲ - سنی - کردی .

آب از چشمه - محصول غلات توتون - شغل زراعت و گله داری - صنایع

دستی جاجیم بافی - راه مارو

**سبیل** - *sabil* - ده از دهستان حومه بخشی تکاب شهرستان مراغه

۱۵/۵ ک جنوب خاوری تکاب - ۵ ک خاور راه عمومی تکاب به بیجار .

کوهستانی - معتدل - سکنه ۲۹۶ - شیعه - ترکی

آب از چشمه سارها - محصول غلات بادام کرچک حبوبات - شغل

زراعت و گله داری - صنایع دستی جاجیم بافی - راه ارا به رو

**سپورغان** - *sopurqân* - ده از دهستان ناز لو بخش حومه شهرستان رضائیه

۲۶ ک شمال خاوری رضائیه - دارای راه ارا به روستا .

جلگه - معتدل مالاریائی - سکنه ۳۳۵ - شیعه و سنی - ترکی و کلدانی .

آب از ناز لو چای - محصول غلات توتون چغندر حبوبات کشمش - شغل

زراعت - صنایع دستی جوراب بافی - راه ارا به رو

**ستار نایب کنندی** - *sattâr-nâyeb-kandi* - ده جزء

دهستان آتش بیگ بخش سراسکند شهرستان تبریز

۴ ک شمال باختری مرکز بخش - ۱۹ ک شوسه تبریز میانه

کوهستانی - معتدل - سکنه ۱۰ - شیعه - ترکی

آب از چشمه - محصول غلات حبوبات پنبه - شغل زراعت گله داری راه مارو - این ده ضمیمه ارشد آباد است .

**ستین** - *setan* - ده جزء دهستان منجوان بخش خداآفرین شهرستان تبریز

۲۴ ک جنوب باختری خداآفرین - ۷ ک شوسه اهر فلبیر

کوهستانی - گرمسیر مالاریائی - سکنه ۳۴۰ - علی الهی - ترکی

آب از چشمه - محصول غلات - شغل زراعت گله داری - راه مارو

**ستوت** - *sotut* - ده جزء دهستان حومه بخش مرکزی شهرستان اهر .

۳۴ ک خاوری اهر - ۱۴ ک شوسه اهر خیاو

کوهستانی - معتدل مایل بگرمی مالاریائی - سکنه ۳۱۵ - شیعه ترکی .

آب از چشمه - محصول غلات و حبوبات - شغل زراعت و گله داری

صنایع دستی فرش و گلیم بافی - راه مارو

محل سکنی ایل حاجی هلیلو

**ستون رش** - *sotun-rae* - ده از دهستان شیبران بخش

شاهپور شهرستان خوی

۳۸/۵ ک جنوب باختری شاهپور .

دره - سردسیر سالم - سکنه ۸۶ - سنی - کردی

آب از چشمه - محصول غلات توتون - شغل زراعت و گله داری

صنایع دستی جاجیم بافی - راه مارو

دامنه های جنوبی سیلان و دامنه های شمالی بزرگوش تا مین میگرد  
ارتفاعات - رشته جبال سیلان که در شمال شهرستان واقع و مهمترین  
قله آن بنام سیلان معروف و ارتفاع آن ۴۲۰۰ متر بوده و مقبره  
(بردیون) در پای این قله است

رشته جبال بزرگوش در جنوب شهرستان واقع و قله معروف آن بزرگوش  
است و ارتفاع آن ۳۱۷۰ متر است  
خودشهر با تعدادی دهات در جلگه بین دو رشته جبال سیلان و بزرگوش  
واقع است

رودخانه ها - مهمترین رودخانه های شهرستان عبارت از رودخانه  
پشور و رودخانه سوبون که از دامنه های جنوبی سیلان سرچشمه میگرد  
و رودخانه وانق از دامنه های شمال باختری بزرگوش سرچشمه میگرد  
محصولات عمده شهرستان عبارت از غلات و بزرگ و حبوبات صادرات  
مهمش غلات و روغن بزرگ و محصول دامی مخصوصاً روغن استخوان و ادوات  
آن پارچه قندوشکر و چای

شهرستان سراب از دو بخش زیر تشکیل

۱ - بخش مرکزی ۱۴۹ آبادی ۱۰۶۹۷۵ نفوس

۲ - آلان بزرگوش ۳۳ آبادی ۱۷۷۱۰

که جملاً ۱۸۲ آبادی سکنه خود شهرستان ۱۳۹۵۰۰ نفر جمعیت دارد  
راه شوسه اردبیل و تبریز از این شهرستان عبور می نماید و بعضی از قراء  
آنهم دارای جاده ماشین رو بوده بقیه اش بواسطه کوهستانی بودن  
دارای راه مارو است

سراب - نام بخش مرکزی شهرستان سراب از شمال بکوه سیلان  
از جنوب بکوه بزرگوش از خاور شهرستان اردبیل از باختر به بخش  
آلان بزرگوش و بستان آباد موقعیت طبیعی آن کوهستانی سرد سیر  
بیلاقی بوده از ۷ دهستان بشرح زیر :

دهستان آغمیان ۳۱ آبادی ۲۰۶۸۰ نفوس

د ابرغان ۲۷ د ۲۵۲۰۴

د رازلیق ۱۹ د ۱۶۰۱۰

د ملایعقوب ۲۵ د ۱۴۰۱۰

د هریس ۲۸ د ۲۲۶۷۹

د ینکجه ۱۹ د ۸۳۹۲

تشکیل گردیده که جملاً ۱۱۶ آبادی و ۱۰۶۹۷۵ که با سکنه خود  
شهر سراب ۱۲۱۷۹۰ میباشد

بقیه مشخصات آن در تعریف شهرستانهای مربوطه شرح داده شده

سراب - مرکز شهرستان سراب که یکی از شهرستانهای استان ۳  
کشور است

این شهر در ۱۲۴ کیلو متری خاور شهر تبریز در جلگه و مسیر شوسه  
تبریز اردبیل واقع و از بناهای تاریخی این شهر مسجد جامع است که  
تاریخ بنای آن بدوره خلافت عمر میرسد و مختصات جغرافیائی شهر  
سراب بشرح زیر است

طول ۴۷ درجه ۳۴ دقیقه و ۲۳ ثانیه عرض ۳۷ درجه ۵۷ دقیقه و ۵۹ ثانیه

سجهرود - sajahrud - ده جزء دهستان خورش رستم بخش  
شاهرود شهرستان هرو آباد

۲۲ ک جنوب خاوری هسجین - ۵/۵ ک شوسه هرو آباد میانه

کوهستانی - معتدل - سکنه ۲۴۵ - سنی - کردی

آب از سه رشته چشمه - محصول غلات - شغل زراعت و گلخانه داری  
صنایع دستی جاجیم بافی - راه مارو

محل سکنی ایل او اوغلی

سخت دل - saxt-del - ده از دهستان چهاراویماق بخش قره  
آغاچ شهرستان مراغه

۱۸ ک شمال باختری قره آغاچ - ۷/۵ ک جنوب شوسه مراغه جیانه

کوهستانی - معتدل مالاریائی - سکنه ۱۰۰ - شیعه - ترکی

آب از چشمه سارها - محصول غلات نخود - شغل زراعت - صنایع  
دستی جاجیم بافی - راه مارو

سختی آب - saxti-tape - ده از دهستان حومه بخش سلدوز شهرستان  
رضایه

۱۲ ک جنوب خاور نقره - ۶ ک جنوب شوسه نقره بمهاباد

جلگه و باطلاقی - معتدل مالاریائی - سکنه ۳۰ - سنی - کردی

آب از چشمه - محصول غلات توتون حبوبات - شغل زراعت و گلخانه داری  
صنایع دستی جاجیم بافی - راه مارو

سرا - sarâ - ده از دهستان تورجان بخش بوکان شهرستان  
مهاباد

۱۹ ک جنوب بوکان - در مسیر شوسه بوکان به سقر

کوهستانی - معتدل مالاریائی - سکنه ۵۵۷ - سنی - کردی

آب از سیمین رود - محصول غلات توتون حبوبات - شغل زراعت و  
گلخانه داری - صنایع دستی جاجیم بافی - راه شوسه

دیستان ملی دارد

سراب - sar-âb - یکی از شهرستانهای استان ۳ کشور در قسمت  
باختر شهرستان تبریز در منطقه کوهستانی و جلگه مانند دهلیزی است  
که بین دو رشته جبال سیلان از شمال و بزرگوش از جنوب محدود میشود  
و قسمت عمده دهات این شهرستان در دامنه های سیلان و قسمت دیگر در  
جلگه واقع است

و محدود شهرستان بشرح زیر است

از شمال با ارتفاعات سیلان از جنوب بکوه بزرگوش از خاور شهرستان  
اردبیل از باختر شهرستان تبریز

آب هوا - هوای شهرستان نسبت به پستی و بلندی منطقه متغیر بوده  
و بدو منطقه تقسیم میشود

منطقه جلگه دارای هوای معتدل منطقه کوهستانی دارای هوای سرد سیر  
است آب مشروب و مزروعی شهرستان از چشمه و رودخانه های محلی

هوای آن معتدل و آب قراء دهستان از رودخانه‌های صوفی‌چای-مردق چکان- لیلان و قنوات و چشمه‌ها تأمین می‌گردد محصولات عمده آن غلات-حبوبات-پنبه-چغندر و باغات انگور و میوه فراوان است

شغل ساکنین دهستان زراعت و صنایع دستی کرباس گلیم جاجیم بافی است

دهستان سراجو از ۱۰۸ آبادی بزرگ و کوچک تشکیل جمع نفوس آن در حدود ۶۲۶۰ نفر و قراء عمده آن عبارت از : صومعه پایین گرمجوان-گل‌تپه مرکز دهستان- ورجوی-آشان-استفتنج-گهق میباشد .

**سراجم-sarâcam** - ده از دهستان باسک بخش سردشت شهرستان مهاباد

۹ک جنوب سردشت - ۸/۵ک جنوب راه عمومی بیوران سردشت کوهستانی جنگلی - معتدل سالم - سکنه ۲۸ - سنی - کردی آب از چشمه - محصول غلات تم‌تون - شغل زراعت گله داری - صنایع دستی جاجیم بافی - راه مالرو

**سراسکند-sar-eskand** - نام یکی از بخشهای شهرستان تبریز در جنوب خاوری تبریز و دامنه شرقی کوه سهند واقع از شمال به بخش بستان آباد از جنوب شهرستان مراغه از خاور شهرستان میانه از باختر شهرستان مراغه محدود میباشد

کوهستانی و معتدل و آب قراء بخش از رودخانه‌های محلی که تعدادش تا هشت میرسد و عمده ترین آنها از فرغانه‌چای تأمین میشود راههای قراء بخش عموماً مالرو فقط یک راه شوسه از تبریز به سراسکند وجود دارد

محصول عمده بخش غلات حبوبات سر درختی بوده از لحاظ تقسیمات اداری دارای :

۱ - حومه بخش ۵۴ آبادی ۲۶۳۱۵ نفوس  
۲ - دهستان آتش بیگ ۱۷۶ ، ۱۴۹۲۲

مرکز بخش قصبه کوچک سراسکند خان و قراء مهم آن ذوالبین-کنجینه کتاب - بابا کندی - عزیز کندی - دمناب - وظیفه خوران - پاشاییک سلوک میباشد

**سراسکند** (حومه بخش) - از ۴۵ آبادی تشکیل و در حومه سراسکند واقع شده اند که مهمترین آنها داش بلاغ - وظیفه خوران - بابا کندی ذوالبین - دمناب - علی آباد میباشد

**سراسکند پائین-sar-eskand-pâin** - ده از دهستان آتش بیگ بخش سراسکند شهرستان تبریز ۴۰ک باختر سراسکند - ۲۵ک خط آهن مراغه و میانه

آب از چشمه و رود - محصول غلات حبوبات پنبه - شغل زراعت گله داری - راه مالرو

**سراسکند حاجی نور علی-sar-eskand-hâji-nur-ali**

ده از آتش بیگ بخش سراسکند شهرستان تبریز

ارتفاع آن از سطح دریا ۱۷۰۰ متر اختلاف ساعت با طهران ۱۵ دقیقه و ۲۰ تا به معنی ساعت ۱۲ ظهر سراب ساعت ۱۲ و ۱۵ دقیقه و ۲۰ تا به تهران است شهرستان سراب دارای خیابان است

خیابان سرتاسری پهلوی خیابان دارائی خیابان ملکی و دارای ۷۰۰ باب مغازه در اطراف خیابانهای مزبور و تعدادی نیز در بازارچه واقع شده اند

شهر سراب از نظر شهربانی دارای یک بخش مرکزی است و جمعیت آن در حدود ۱۴۸۲۰ نفر شیمه و ترکی دارای دبیرستان و دبستان پسرانه دخترانه میباشد

کارخانه های شهر سراب عبارت از کارخانه برق که روشنایی شهر را تأمین مینماید و کارخانه آردسازی

از نظر بهداشتی در شهر سراب یک بیمارستان ۱۲ تختخوابی وجود دارد **سراب** - ده از دهستان اوواغلی بخش حومه شهرستان خوی -

۶/۵ک شمال خاوری خوی - ۳/۵ک خاور شوسه خوی باماکو .

جلگه - معتدل مالاریائی - سکنه ۶۸۵ - شیمه - ترکی آب از جویبار و بطویارچی - محصول غلات پنبه زرد آلو - شغل زراعت صنایع دستی جوراب بافی - راه ارا به رو آدیامان میتوان اتومبیل برد **سراب** - ده از دهستان بهی بخش بوکان شهرستان مهاباد

۳۴ک شمال خاوری بوکان - ۴/۵ک خاور شوسه بوکان میانندو آب کوهستانی - معتدل سالم - سکنه ۵۳۲ - سنی - کردی

آب از چشمه - محصول غلات تم‌تون حبوبات - شغل زراعت و گله داری صنایع دستی جاجیم بافی - راه ارا به رو

**سراجر-sarâjar** - ده از دهستان گرمادوز بخش کلیدر شهرستان اهر .

۳۷/۵ک شمال خاوری کلیدر - ۳۷/۵ک شوسه اهر گلیدر

کوهستانی - گرمسیر مالاریائی - سکنه ۵۰۴ - شیمه - ترکی

آب از رودخانه سلمین چای و دورشته چشمه - محصول غلات سردرختی شغل زراعت گله داری - صنایع دستی گلیم بافی - راه مالرو

محل سکنی ایل چلیپیانلو

**سراجر لو-sar-âjer lu** - ده از دهستان حسن آباد بخش کلیدر شهرستان اهر

۲۸/۵ک جنوب باختری کلیدر - ۲۰/۵ راه فرعی تبریز باهر

کوهستانی - معتدل - سکنه ۵۰۹ - شیمه - ترکی

آب از دو رشته چشمه - محصول غلات میوه جنگلی - شغل زراعت گله داری - صنایع دستی فرش و گلیم بافی - راه مالرو

**سراجو-sarâju** - نام یکی از دهستانهای بخش مرکزی شهرستان مراغه در شمال و خاور بخش واقع و حدود آن بشرح زیر است:

از طرف شمال به بخش دهغوارقان از جنوب به دهستان گاو دول و بناجو از خاور به دهستان قوریچای از باختر به دهستان دیزجرود

موقعیت طبیعی دهستان کوهستانی و جلگه میباشد

۴۴ ك باختر سراسكند - ۲۰ ك بخت آهن میانه مراغه  
کوهستانی - معتدل - سکنه ۲۱۲ - شیعه - ترکی  
آب از چشمه ورود - محصول غلات حبوبات - شغل زراعت گله داری  
راه مالرو.

**سراسکند خان - sar-eskand-xân** - قصبه و مرکز بخش  
سراسکند از شهرستان تبریز در ۱۲۵ کیلومتری جنوب خاوری تبریز  
واقع موقعیت طبیعی آن کوهستان و هوای آن معتدل و مختصات  
جغرافیائی آن طول ۴۷ درجه و دقیقه و ۴۰ ثانیه - عرض ۳۷ درجه و  
۲۸ دقیقه و ۲۸ ثانیه - ارتفاع ۱۷۵۰ متر اختلاف ساعت با طهران ۱۷  
دقیقه و ۲۰ ثانیه یعنی ساعت ۱۲ سراسکند ساعت ۱۲ و ۱۷ دقیقه و  
۲۰ ثانیه طهران میباشد - سکنه قصبه در حدود ۲۲۶۶ نفر است

کوهستانی - معتدل - سکنه ۱۸۶۴ - شیعه - ترکی  
آب از رودخانه - محصول عمده آن غلات میوهجات حبوبات بوده  
شغل زراعت گله داری است این قصبه دارای دبستان بوده تقریباً ۵  
دکان مختلف نیز دارا میباشد ادارات دولتی آن بخشداری - ژاندارمری  
بهداری - آمار - دفتر پست - این قصبه در فاصله ۲۴ کیلومتری  
شوسه میانه و تبریز واقع و همه روزه اتوبوس عمومی بین تبریز و قصبه  
مزبور رفت و آمد میکند در روزهای جمعه در میدانی که در جنوب  
قصبه واقع شده اهالی دهات بخش جمع گردیده متاعهای خود را بمرض  
فروش میگذارند و ضمناً از شهرهای تبریز و میانه نیز بیشه و ران در  
روزهای مزبور کالای خود را بقبصه آورده بفروش رسانده و روغن  
و بز و گوسفند و پنبه از دهاتی ها خریداری مینمایند - اسم این میدان  
تجمع میدان جمعه بازار است  
صادرات آن غلات و روغن و گاو و گوسفند و پوست و واردات آن قند و  
چائی و پارچه میباشد

### سراسکند فرج نایب کوه -

**sar-eskand-faraj-nâyeb-kuh**

ده از دهستان آتش بیگ بخش سراسکند شهرستان تبریز  
۴۰ ك باختر مرکز بخش - ۲۵ ك خط آهن مراغه و میانه  
کوهستانی - معتدل - سکنه ۲۱۲ - شیعه - ترکی  
آب از چشمه ورود - محصول غلات حبوبات پنبه - شغل زراعت گله داری  
راه مالرو

**سراسر - sarânsar** - ده از دهستان هریس بخش مرکزی شهرستان  
سراب .

۱۰ ك جنوب باختری سراب - ۴ ك بشوسه سراب تبریز  
جلگه - معتدل - سکنه ۳۳۳ - شیعه - ترکی  
آب از چاه - محصول غلات بزرک - شغل زراعت گله داری - راه مالرو  
**سرای - sarây** - ده مرکز دهستان بدوستان بخش هریس شهرستان  
اهر .

۱۶ ك باختر هریس - ۱۳/۵ ك شوسه تبریز اهر

جلگه - معتدل - سکنه ۱۷۳۴ - شیعه - ترکی  
آب از چشمه - محصول غلات حبوبات سردرختی - شغل زراعت گله داری  
کسب - صنایع دستی فرش بافی - راه ارا به رو  
دارای دبستان بنام ابرج - محضر رسمی ازدواج و طلاق دارد  
**سرای** - ده از دهستان شرفخانه بخش شبستر شهرستان تبریز  
۳۸ ك جنوب شبستری - ۳۲ ك راه مالرو تا شوسه دهخوارقان به تبریز  
جلگه - معتدل - سکنه ۷۴۴ - شیعه - ترکی  
آب از چشمه - محصول غلات حبوبات - شغل زراعت گله داری - در  
۱۶ کیلومتری بند آغ گنبد و بوسیله بندر مرپور بادهات و آبارهای  
اطراف دریاچه ارتباط دارد  
**سر باغچه - sar-bâqçe** - ده از دهستان ایل تیمور بخش حومه  
شهرستان مهاباد

۳۴ ك جنوب خاوری مهاباد - ۱۸/۵ ك باختر شوسه مهاباد سردشت  
کوهستانی - معتدل مالاربا می - سکنه ۱۲۲ - سنی - کردی  
آب از چشمه - محصول غلات توتون حبوبات - شغل زراعت گله داری  
صنایع دستی جاجیم بافی - راه مالرو .

**سر بند - sar-band** - ده از بخش نمین شهرستان اردبیل  
۱۵ ك شمال خاوری اردبیل - ۱۲ ك بشوسه اردبیل آستارا  
جلگه - معتدل - سکنه ۲۱۰ - شیعه - ترکی

آب از رودخانه قره سو - محصول غلات - شغل زراعت گله داری - راه مالرو  
**سر پانرق - sarpâ-daraq** - ده از دهستان اوزومدل بخش  
ورزقان شهرستان اهر

۱۵ ك شمال ورزقان - ۱۴/۵ ك جاده ارا به و تبریز باهر  
کوهستانی - معتدل - سکنه ۳۴۲ - شیعه - ترکی  
آب از چشمه - محصول غلات حبوبات - شغل زراعت گله داری کارگر  
کسب - صنایع دستی گلیم بافی - راه مالرو .

**سر پنگان (سوره پنگان) - sar-pongân** - ده از دهستان لاهیجان  
بخش حومه شهرستان مهاباد  
۶۰ ك باختر مهاباد - ۴ ك باختر شوسه خانه به نقده  
کوهستانی - سردسیر سالم - سکنه ۳۰ - سنی - کردی  
آب از رودخانه لادین - محصول غلات توتون حبوبات - شغل زراعت  
گله داری - صنایع دستی جاجیم بافی - راه ارا به رو .

**سر پونگان (سر باکان) - sar-punkân** - ده از دهستان نعلین  
بخش سردشت شهرستان مهاباد

۲۷ ك شمال سردشت - ۱۳/۵ ك باختر شوسه سردشت به مهاباد  
کوهستانی جنگلی - معتدل مالاربا می - سکنه ۲۱۷ - سنی - کردی  
آب از رودخانه سردشت - محصول غلات توتون مواد جنگلی - شغل  
زراعت گله داری - صنایع دستی جاجیم بافی - راه مالرو .

**سرتان - sartân** - ده از دهستان ایل تیمور بخش حومه شهرستان  
مهاباد

۲۷ ک جنوب باختری مهاباد - ۱۰ ک باخترشوسه مهاباد سردشت  
 کوهستانی - معتدل سالم - سکنه ۷۰ - سنی - کردی  
 آب از چشمه - محصول غلات توتون حبوبات - شغل زراعت گله داری  
 صنایع دستی جاجیم بافی - راه مارو  
**سر تپه (ساری تپه) - sar-tape** - ده از دهستان حومه بخش زوز  
 شهرستان مرنده  
 ۸ ک شمال مرنده - ۴ ک شوسه چلفا مرنده  
 جلگه - معتدل - سکنه ۵۵۴ - شیعه - ترکی  
 آب از چشمه ورود زوز - محصول غلات زردآلو - شغل زراعت گله داری  
 راه اراپه رو  
**سر تنگ - sar-tang** - ده از دهستان ایل تیمور بخش حومه شهرستان  
 مهاباد  
 ۲۸ ک جنوب باختری مهاباد - ۱۹/۵ ک باخترشوسه مهاباد سردشت  
 کوهستانی - معتدل مالاریایی - سکنه ۵۶ - سنی - کردی  
 آب از دره - محصول غلات توتون حبوبات - شغل زراعت گله داری  
 صنایع دستی جاجیم بافی - راه مارو  
**سرج - serej** - ده از دهستان بناجو بخش بناب شهرستان مراغه  
 ۱۰/۵ ک خاور بناب - ۱ ک خاورشوسه مراغه به میاندوآب  
 جلگه - معتدل مالاریایی - سکنه ۷۴۷ - شیعه - ترکی  
 آب از رودخانه صوفی چای و چشمه - محصول غلات کشمش بادام کرچک  
 شغل زراعت - راه شوسه  
**سرچاوا - sar-Çavâ** - ده از دهستان تورجان بخش بوکان  
 شهرستان مهاباد  
 ۲۲ ک جنوب بوکان - ۴ ک خاورشوسه بوکان به سقر  
 کوهستانی - معتدل مالاریایی - سکنه ۴۸۰ - سنی - کردی  
 آب از سیمین رود - محصول غلات توتون حبوبات - شغل زراعت و  
 گله داری - صنایع دستی جاجیم بافی - راه مارو  
**سرچاوه - sar-Çâve** - ده از دهستان قره لر بخش میاندوآب  
 شهرستان مراغه  
 ۵۰/۵ ک جنوب خاوری میاندوآب - ۱۶ ک جنوب باختری شوسه  
 شاهین دژ بیاندوآب  
 کوهستانی - معتدل - سکنه ۱۷۰ - شیعه - ترکی  
 آب از چشمه سارها - محصول غلات توتون کرچک - شغل زراعت و گله داری  
 صنایع دستی جاجیم بافی - راه مارو  
**سر چشمه - sar-Çacme** - ده جزء دهستان اوجان بخش  
 بستان آباد شهرستان تبریز  
 ۱۸ ک خاور بستان آباد - ۱۵ ک شوسه اردبیل تبریز  
 کوهستانی - سردسیر - سکنه ۵۹۹ - شیعه - ترکی  
 آب از چشمه - محصول غلات یونجه - شغل زراعت گله داری - راه مارو

**سر چشمه** - ده از دهستان بریاجی بخش سردشت شهرستان مهاباد  
 ۱۱ ک جنوب باختری سردشت - ۹ ک جنوب اراپه رو سردشت به  
 بیورات  
 کوهستانی و جنگلی - معتدل سالم - سکنه ۳۵ - سنی - کردی  
 آب از رودخانه سردشت - محصول غلات توتون حبوبات - شغل زراعت  
 و گله داری - جاجیم بافی - راه مارو  
**سر چشمه حبشی - sar-Çacme-habaci** - ده از دهستان  
 قوریچای بخش قره آغاچ شهرستان مراغه  
 ۲ ک شمال باختری قره آغاچ - ۱۰ ک جنوب شوسه مراغه بیانه  
 کوهستانی - معتدل - سکنه ۲۸۷ - شیعه - ترکی  
 آب از چشمه - محصول غلات نخود - شغل زراعت - صنایع دستی  
 جاجیم بافی - راه مارو  
**سرخاب - sor-xâb** - ده از دهستان نیر بخش مرکزی شهرستان  
 تبریز  
 ۳۵ ک جنوب باختری اردبیل - ۱۲ ک شوسه تبریز اردبیل  
 کوهستانی - معتدل - سکنه ۴۵۰ - شیعه - ترکی  
 آب از رود آغلنان - محصول غلات صیفی - شغل زراعت و گله داری  
 راه مارو  
**سرخاس - sar-xâs** - ده از دهستان قره قویون بخش حومه  
 شهرستان ماکو  
 ۵۱ ک جنوب خاوری ماکو - ۱۹ ک شمال شوسه سیه چشمه بقره  
 ضیاءالدین  
 جلگه - معتدل مالاریایی - سکنه ۶۶ - شیعه - ترکی  
 آب از قنات - محصول غلات حبوبات - شغل زراعت و گله داری - صنایع دستی  
 جاجیم بافی - راه مارو  
**سرخه - sorxe** - ده جزء دهستان عباسی بخش بستان آباد شهرستان تبریز  
 ۲۲ ک خاور بستان آباد - ۸ ک شوسه میانه تبریز  
 جلگه - سردسیر - سکنه ۳۳۵ - شیعه - ترکی  
 آب از چشمه - محصول غلات یونجه - شغل زراعت گله داری - راه مارو  
**سرخه** - ده جزء دهستان عباسی بخش بستان آباد شهرستان تبریز  
 ۲۱ ک خاور بستان آباد - ۸ ک شوسه میانه تبریز  
 جلگه - سردسیر - سکنه ۲۶۶ - شیعه - ترکی  
 آب از چشمه - محصول غلات آلمستان - شغل زراعت گله داری - راه مارو  
**سرخه** - ده جزء دهستان یامچی بخش مرکزی شهرستان مرنده  
 ۳۰ ک باختر مرنده - ۵ ک شوسه خوی مرنده  
 جلگه - معتدل - سکنه ۱۲۰ - شیعه - ترکی  
 آب از رودخانه - محصول غلات پنبه زردآلو - شغل زراعت و گله داری -  
 راه مارو  
**سرخه حصار - sorxe-hesâr** - ده از دهستان تیرچامی بخش  
 ترکمان شهرستان میانه  
 ۳۰ ک شمال خاوری بخش - ۱۹ ک شوسه میانه تبریز



کوهستانی - معتدل - سکنه ۱۸۷ - شیعه - ترکی

آب از رود النجارق - محصول غلات و حبوبات - شغل زراعت گله‌داری  
راه مارو .

سرخه دیزج - sorxe-dizaj - ده از دهستان اوزومدل بخش و  
ورزقان شهرستان اهر

۱۳ ک شمال باختری ورزقان - ۸ ک راه ارا بهرو تبریز باهر  
جلگه - معتدل - سکنه ۶۳۱ - شیعه - ترکی .

آب از چشمه - محصول غلات - شغل زراعت و گله‌داری - صنایع دستی گلیم  
بافی - راه مارو .

سرخه ریز - sorxe-riz - ده جزء دهستان آغمیون بخش مرکزی  
شهرستان سراب

۱۵ ک خاور سراب - ۳ ک شوشه سراب اردبیل

جلگه - معتدل - سکنه ۳۷۶ - شیعه - ترکی

آب از نهر ساغرچی و چشمه - محصول غلات - حبوبات - شغل زراعت و  
گله‌داری - راه مارو .

سرخه کمران - sorxe-kamarân - ده جزء دهستان کیوان

بخش خداآفرین شهرستان تبریز

۲۰ ک جنوب خداآفرین - ۳ ک شوشه اهر کلپیر

کوهستانی - گرمسیر مالاریایی - سکنه ۳۹ - شیعه - ترکی  
آب از چشمه - محصول غلات - شغل زراعت و گله‌داری - راه مارو

سرخه گاو - sorxe-gâv - ده جزء دهستان اوچ‌تپه بخش ترکمان  
شهرستان میانه

۱۵ ک جنوب باختری ترکمان - ۱۳ ک شوشه میانه تبریز  
۹ ک برآه آهن تهران میانه

کوهستانی - معتدل - سکنه ۲۷۴ - شیعه - ترکی

آب از چشمه - محصول غلات - حبوبات - شغل زراعت گله‌داری راه مارو .  
سرخه گاو - ده جزء دهستان مواضعان بخش ورزقان شهرستان اهر .

۱۴/۵ ک جنوب ورزقان - ۱۵/۵ ک شوشه تبریز باهر .

کوهستانی - معتدل - سکنه ۲۶۸ - شیعه - ترکی .

آب از چشمه - محصول غلات - شغل زراعت و گله‌داری - صنایع  
دستی گلیم بافی - راه مارو .

سرداب - sard-âb - ده جزء دهستان دیزمار خاوری بخش ورزقان  
شهرستان اهر .

۳۴ ک شمال ورزقان - ۳۲ ک راه فرعی تبریز باهر .

کوهستانی - معتدل - سکنه ۱۱۰ - مسیحی - کلدانی و ترکی .

آب از چشمه - محصول غلات و میوه جنگل - شغل زراعت و گله‌داری  
صنایع دستی جاجیم بافی - راه مارو .

سردار آباد - sardâr-âbâd - ده از دهستان آخناچی بخش  
حومه شهرستان مهاباد .

۳۰ ک جنوب خاوری مهاباد - ۲۶ ک باختر شوشه بوکان بیاندوآب  
کوهستانی - معتدل مالاریایی - سکنه ۵۹۷ - سنی - کردی .

آب از چشمه - محصول غلات توتون حبوبات - شغل زراعت و گله‌داری  
صنایع دستی جاجیم بافی - راه مارو .

سردار آباد - ده جزء دهستان گرمادوز بخش کلپیر شهرستان اهر .  
۴۱ ک شمال خاوری کلپیر - ۴۱ ک شوشه اهر کلپیر .

کوهستانی - معتدل مایل بگرمی مالاریایی - سکنه ۹۴ - شیعه - ترکی  
آب از چشمه - محصول غلات - شغل زراعت و گله‌داری - صنایع  
دستی گلیم بافی - راه مارو - محل قشلاق ایل چلییانلو .

سردارود - sardârud - ده از دهستان باراندوزچای بخش  
حومه شهرستان رضایه .

۲۴ ک جنوب خاوری رضایه - ۴ ک شمال خاوری شوشه رضایه بهاباد  
جلگه - معتدل مالاریایی - سکنه ۱۶۰ - مسیحی - کلدانی .

آب از باراندوزچای - محصول غلات توتون چغندر حبوبات انگور  
شغل زراعت - صنایع دستی جوراب بافی - راه ارا بهرو - دهستان  
دارد .

سردرود - sard-rud - نام یکی از دهستانهای بخش اسکو  
شهرستان تبریز است .

این دهستان در قسمت شمال خاوری بخش واقع از شمال بدهستان  
صوفیان از جنوب و باختر بدهستان خسرو شاه از خاور بدهستان  
سهند آباد محدود میباشد یک قسمت از قراء آن در دامنه شمالی کوه  
سهند و قسمتی در جلگه واقع و خط آهن مراغه تبریز و شوشه تبریز  
مراغه از این دهستان عبور میکند آب و هوای این دهستان معتدل  
و جمعیت آن ۱۷۳۴۸ نفر میباشد و از ۲۴ آبادی بزرگ و کوچک  
تشکیل میشود محصولات عمده آن غلات و میوه‌جات است .

سردرود - قصبه مرکز دهستان سردرود بخش اسکو شهرستان تبریز  
۱۱ ک شمال اسکو - در مسیر شوشه تبریز مراغه - ۱ ک خط آهن  
مراغه تبریز .

جلگه - معتدل - سکنه ۴۰۱۴ - شیعه - ترکی .

آب از چشمه و چاه - محصول غلات زردآلو کدو بادام - شغل  
زراعت و گله‌داری - صنایع دستی پارچه بافی - دارای پاسکاه زاندارمری  
و دبستان میباشد - راه شوشه .

سردره - sar-dare - ده از دهستان حومه بخش اشنویه شهرستان  
رضایه .

۷ ک جنوب خاوری اشنویه - ۵/۵ ک جنوب شوشه اشنویه .

دره - سردسیر سالم - سکنه ۲۰۳ - سنی - کردی .

آب از قادرچای - محصول غلات توتون حبوبات - شغل زراعت و گله‌داری  
صنایع دستی جاجیم بافی - راه مارو .

سردشت - sar-dact - نام یکی از بخشهای سه‌گانه شهرستان  
مهاباد در جنوب باختری مهاباد واقع حدود آن بشرح زیر میباشد :  
از شمال بدهستان منگور از جنوب برودخانه زاب کوچک مرز عراق  
از خاور بدهستان کورگ مهاباد و نامشیر بانه از باختر بمرز عراق .

موقیعت طبیعی بخش بغیر از دهستان کلاس که تقریباً جلگه‌ای است  
باقی کوهستانی و جنگلی میباشد .

هوای بخش بر دو نوع است قسمتهای مرزی سردسیر قسمتهای داخل  
بعلت زیادی جنگل معتدل میباشد .

آب قراء بخش از رودخانه سردشت و بادین آباد و چشمه‌سارها تأمین  
محصول عمده غلات توتون مواد جنگلی و محصول دامی است .

شغل ساکنین بخش زراعت گله‌داری پیشه‌وری میباشد .

این بخش شامل ۷ دهستان که از ۱۸۸۹ آبادی بزرگ و کوچک تشکیل  
جمعیت آن در حدود ۲۶۱۶۰ نفر میباشد دوراه شوشه در این بخش  
وجود دارد .

اولی راه شوشه سردشت به مهاباد .

دومی . . . . . بیانه .

چون راههای مزبور کاملاً شوشه نیست لذا در فصل زمستان عبور و  
مرور خیلی مشکل و اغلب غیرمقدور است .

**سردشت** - قصبه مرکز بخش سردشت در ۱۳۹ کیلومتری جنوب  
باختری مهاباد واقع مختصات جغرافیایی آن بشرح زیر است :

طول ۴۵ درجه ۲۹ دقیقه عرض ۳۶ درجه ۹ دقیقه ۱۵ ثانیه ارتفاع  
آن ۱۴۸۰ متر است اخلاف ساعت با طهران ۲۲ دقیقه و ۴۰ ثانیه  
یعنی ساعت ۱۲ ظهر سردشت ساعت ۱۲ و ۲۲ دقیقه و ۴۰ ثانیه طهران  
است هوای آن معتدل و سالم - سکنه ۲۰۰۰ - مسلمان سنی - کردی  
و ترکی .

قصبه سردشت دارای دو خیابان اولی از باختر به خاور بنام خیابان  
پهلوی دومی از جنوب بشمال کشیده شده که هر دو خیابان ناتمام  
است .

در ابتدای خیابان پهلوی یک چشمه خیلی بزرگ که دارای حوضچه  
است وجود دارد آب مصرفی شهر و زمینهای زراعتی اطراف و ۷  
باب آسیاب از آب همین چشمه تأمین میگردد .

غیر از چشمه مزبور چندین چشمه های دیگر نیز در اطراف قصبه  
بفاصله ۱ کیلومتر وجود دارد که دارای آب فراوان و گوارا میباشد  
ولی بواسطه لارویی نکردن فعلاً آبشان خیلی خیلی کم و تقریباً بلااستفاده  
میباشند دارای شعبات دو ایر کشوری و پادگان نظامی و مرزبانی میباشد

**سردکهاستان** - sard-kahestân - ده از دهستان گورگ  
بخش حومه شهرستان مهاباد .

۶۳ کیلومتر جنوب خاوری مهاباد - ۲۷/۵ کیلومتر خاور شوشه مهاباد به سردشت  
کوهستانی - سردسیر سالم - سکنه ۱۹۰ - سنی - کردی .

آب از رود خورخوره - محصول غلات توتون حبوبات - شغل زراعت  
و گله‌داری - صنایع دستی جاجیم بافی - راه مارو .

**سردها** - sardahâ - ده جزء دهستان هریس بخش مرکزی  
شهرستان سراب .

۱۰ کیلومتر جنوب باختری سراب - ۶/۵ کیلومتر شوشه سراب تبریز .

جلگه - معتدل - سکنه ۱۴۱۰ - شیعه - ترکی .

آب از چاه - محصول غلات بزرگ - شغل زراعت و گله‌داری - راه مارو

**سردی** - sardi - ده جزء دهستان خروسلو بخش گرمی شهرستان  
اردبیل .

۲۹ کیلومتر جنوب باختر گرمی - ۵ کیلومتر شوشه گرمی به اردبیل .

جلگه - گرمسیر - سکنه ۵۶ - شیعه - ترکی .

آب از چشمه - محصول غلات حبوبات - شغل زراعت و گله‌داری  
راه مارو .

**سرسیره** - sar-ci v - ده از دهستان ملکاری بخش سردشت شهرستان  
مهاباد .

۱۵ کیلومتر شمال باختری سردشت - ۱ کیلومتر باختر شوشه سردشت به مهاباد .

کوهستانی و جنگلی - معتدل سالم - سکنه ۷۴ - سنی - کردی .

آب از چشمه - محصول غلات توتون مازوج کنیرا - شغل زراعت و  
گله‌داری - صنایع دستی جاجیم بافی - راه مارو .

**سرسطاس** - sar-tâs - ده از دهستان منگور بخش حومه شهرستان  
مهاباد .

۴/۵ کیلومتر جنوب باختری مهاباد - ۳۳ کیلومتر باختر شوشه مهاباد سردشت

کوهستانی - سردسیر سالم - سکنه ۹۷ - سنی - کردی .

آب از رودخانه بادین آباد - محصول غلات توتون حبوبات - شغل  
زراعت و گله‌داری - صنایع دستی جاجیم بافی - راه مارو .

**سرقین** - saraqin - ده از دهستان ایردوسی بخش مرکزی  
شهرستان اردبیل .

۲۰ کیلومتر باختر اردبیل - ۶ کیلومتر شوشه اردبیل تبریز از قهوه‌خانه قشلاق

کوهستانی - معتدل - سکنه ۹۶۵ - شیعه - ترکی .

آب از چشمه - محصول غلات حبوبات - شغل زراعت و گله‌داری  
صنایع دستی گلیم و جاجیم بافی - راه شوشه - دبستان دارد .

دارای چشمه‌های آب گرم معدنی طبی است که از شهرستانهای اطراف  
اهالی برای استحمام بدانجا میآیند .

**سرقین** - ده جزء دهستان حومه بخش مرکزی شهرستان اهر .

۸/۵ کیلومتر خاور اهر - ۲/۵ کیلومتر شوشه اهر گلپیر .

کوهستانی - معتدل - سکنه ۲۷۱ - شیعه - ترکی .

آب از چشمه - محصول غلات و حبوبات - شغل زراعت و گله‌داری  
صنایع دستی گلیم بافی - راه مارو .

**سرکار آباد** - sarkâr-âbâd - ده از دهستان سراجو بخش  
مرکزی شهرستان مراغه .

۲۷ کیلومتر جنوب خاوری مراغه - ۹/۵ کیلومتر جنوب شوشه مراغه بسراسکنند  
کوهستانی - معتدل - سکنه ۳۶۱ - شیعه - ترکی .

آب از رودخانه و قنات و چشمه - محصول غلات چغندر نخود - شغل  
زراعت - صنایع دستی جاجیم بافی - راه مارو .

**سرکش** - serkeš - ده جزء دهستان دیزمار باختری بخش ورزقان  
شهرستان اهر .

۲۴/۵ ک باختر ورزقان - ۱۳/۵ ک جاده اراپرو تبریز باهر

کوهستانی - معتدل - سکنه ۵۱۸ - شیعه - ترکی .

آب از چشمه ورود سرکش - محصول غلات و سردرختی و درخت تبریزی

شغل زراعت و گلهداری - صنایع دستی جاجیم بافی - راه مارلو .

**سرگندیزج - sar-kandizaj** - ده جزء دهستان صوفیان

بخش شبستر شهرستان تبریز .

۱۱ ک جنوب باختری شبستر - ۵ ک شوسه صوفیان شاهپور .

جلگه - معتدل - سکنه ۱۲۳۵ - شیعه - ترکی .

آب از چشمه - محصول غلات حبوبات - شغل زراعت و گلهداری

راه شوسه .

**سرگز - sar-gaze** - ده از دهستان سراجو بخش مرکزی شهرستان

مراغه .

۱۷ ک خاور مراغه - ۸ ک شمال خاور راه اراپرو مراغه بقره آغاج .

کوهستانی - معتدل سالم - سکنه ۴۴۶ - شیعه - ترکی .

آب از چشمه - محصول غلات نخود کشمش بادام زردآلو - شغل زراعت

صنایع دستی جاجیم و کرباس بافی - راه مارلو .

**سرگل - sar-gol** - ده از دهستان تورجان بخش بوکان

شهرستان مهاباد .

۲۲ ک جنوب بوکان - ۴ ک باختر شوسه بوکان به سفر

کوهستانی - معتدل سالم - سکنه ۴۵ - سنی - کردی .

آب از چشمه - محصول غلات توتون حبوبات - شغل زراعت گله داری

صنایع دستی جاجیم بافی - راه مارلو .

**سرگالو - sar-galu** - ده از دهستان گورک بخش حومه شهرستان

مهاباد .

۴۳ ک جنوب خاوری مهاباد - ۱۲ ک خاور شوسه مهاباد سردشت

کوهستانی - سردسیر سالم - سکنه ۴۵ - سنی - کردی

آب از رودخانه جمالدی - محصول غلات توتون حبوبات - شغل زراعت

و گلهداری - صنایع دستی جاجیم بافی - راه مارلو

**سرگیسی - sar-gis** - ده از دهستان حومه بخش اشنویه شهرستان

رضائیه .

۱۰ ک جنوب خاوری اشنویه - ۳/۵ ک جنوب شوسه اشنویه بنقده

جلگه - سردسیر - سکنه ۱۹۲ - سنی - کردی

آب از قادر چای - محصول غلات توتون - شغل زراعت - صنایع دستی

جاجیم بافی - راه مارلو

**سرملو - sormalu** - ده از دهستان گار دول بخش مرکزی

شهرستان مراغه

۳۶ ک جنوب باختری مراغه - ۸/۵ ک باخر شوسه مراغه بمیانندو آب

جلگه - معتدل مالاریائی - سکنه ۲۱۱ - شیعه - ترکی

آب از رودخانه مردی و زربینه رود - محصول غلات - شغل زراعت

صنایع دستی جاجیم بافی - راه مارلو .

**سرفند - sarand** - ده جزء دهستان مواضعغان بخش ورزقان  
شهرستان اهر

۲۳ ک جنوب ورزقان - ۱۱ ک شوسه تبریز باهر

کوهستانی - معتدل - سکنه ۶۹۴ - شیعه - ترکی .

آب از رودخانه سرد و چشمه - محصول غلات و سردرختی - شغل

زراعت و گلهداری - صنایع دستی گلیم و جاجیم بافی - راه مارلو .

**سرنق - (سارنه) - sarnaq** - ده از دهستان حومه بخش شاهپور

شهرستان خوی

۷ ک جنوب شاهپور - ۳ ک باختر راه اراپرو زمین دشت بشاهپور

جلگه - معتدل مالاریائی - سکنه ۴۳۰ - شیعه - ترکی .

آب از رودخانه زولا - محصول غلات حبوبات بزرک - شغل زراعت

و گلهداری - صنایع دستی جاجیم بافی - راه اراپرو

تابستان از راه اراپرو شاهپور میتوان اتومبیل برد

**سروی - serow** - ده از دهستان براؤوست بخش صومای شهرستان

رضائیه .

۱۷/۵ ک جنوب هشتیان - راه شوسه تاهشتیان دارد .

دره - سردسیر سالم - سکنه ۱۸۴ - سنی - کردی

آب از رودخانه زرگه - محصول غلات - شغل زراعت و گلهداری - صنایع

دستی جاجیم بافی - راه شوسه تابستان میتوان اتومبیل برد - ۳ ک

مرز ایرن و ترکیه مرکز مرزبانی

**سروی - serow** - ده از دهستان ایل نیسور بخش حومه شهرستان مهاباد .

۲۷ ک جنوب باختری مهاباد - ۱۷ ک باختر شوسه مهاباد سردشت -

کوهستانی - معتدل - سکنه ۵۷ - سنی - کردی .

آب از رودخانه - محصول غلات توتون حبوبات - شغل زراعت و گلهداری

صنایع دستی جاجیم بافی - راه مارلو .

**سروآناچی - sarv-âqâji** - ده جزء دهستان انگوت بخش

گرمی شهرستان اردبیل

۳۶ ک باختر تازه کند انگوت - ۳۶ ک شوسه بیله سوار به اصلاندوز

کوهستانی - گرمسیر - سکنه ۴۴۳ - شیعه - ترکی

آب از چشمه - محصول غلات حبوبات - شغل زراعت و گلهداری - راه مارلو

**سروکائی - serow-kâni** - ده از دهستان لاهیجان بخش حومه

شهرستان مهاباد

۴۸ ک باختر مهاباد - ۵/۵ ک خاور شوسه خانه بنقده .

جلگه - معتدل - سالم - سکنه ۳۶۳ - سنی - کردی

آب از چشمه - محصول غلات توتون حبوبات - شغل زراعت و گلهداری

صنایع دستی جاجیم بافی - راه اراپرو

**سره مری - sarameri** - ده از دهستان کره سنی بخش شاهپور

شهرستان خوی .

۹ ک شمال باختری شاهپور - ۲ ک باختر شوسه شاهپور بخوی

**سیارک - sesyârak** - ده از دهستان حومه بخش صومالی، شهرستان رضاییه .

۱۲/۵ ک جنوب باختری هشتیان - ۴/۵ ک باختر راه اراپه رو گنبد .  
دامنه - سردسیر سالم - سکنه ۱۴۴ - سنی - کردی

آب از چشمه - محصول غلات توتون - شغل زراعت و گله داری - صنایع دستی جاجیم بافی - راه مارلو .

**سعادت لو - saâdatlu** - ده جزء دهستان آتش بیگ بخش سراسکند شهرستان تبریز .

۲۲ ک باختر سراسکند - ۱۲ ک شوشه و خط آهن مراغه میانه .  
کوهستانی - معتدل - سکنه ۷۸۱ - شیعه - ترکی .

آب از چشمه و رودخانه - محصول غلات حبوبات - شغل زراعت گله داری راه مارلو .

**سعدل - sa'dal** - ده از دهستان چالدران بخش سیه چشمه شهرستان ماکو .

۶ ک شمال باختری سیه چشمه - سیه چشمه راه شوشه .  
جلگه - معتدل مالاریائی - سکنه ۵۳۰ - شیعه - ترکی

آب از نهر چوخور کند - محصول غلات بزرگ حبوبات - شغل زراعت گله داری - صنایع دستی جاجیم بافی راه شوشه .

**سعدی - sa'di** - ده از دهستان بکانات بخش مرکزی شهرستان مرند .

۴۳/۵ ک شمال باختری مرند - ۷ ک شوشه جلفا خوی .  
کوهستانی - سردسیر - سکنه ۶۱۹ - شیعه - ترکی .

آب از چشمه و قنات - محصول غلات حبوبات - شغل زراعت گله داری راه مارلو .

**سعدی - sa'di** - ده از دهستان عباسی بخش آبداد شهرستان تبریز .  
۳۳ ک جنوب خاوری بستان آبداد - ۷ ک شوشه میانه تبریز .

جلگه - معتدل - سکنه ۲۳۰ - شیعه - ترکی .  
آب از چشمه - محصول غلات درخت تبریزی - شغل زراعت گله داری راه اراپه رو .

**سعدی بیگ - sa'di-beyg** - ده از دهستان سردرود بخش اسکو شهرستان تبریز .

۸ ک شمال باختری اسکو - ۶ ک شوشه - ۱ ک راه آهن مراغه به تبریز .

جلگه - معتدل - سکنه ۲۰ - شیعه - ترکی  
آب از چشمه و آبی چای - محصول غلات - شغل زراعت و گله داری راه اراپه رو

**سعید آباد (سعد آباد) - sa'id-âbâd** - ده از دهستان مهرانرود بخش بستان آباد شهرستان تبریز .

۲۵ ک شمال باختری بستان آباد - ۳/۵ ک شوشه تبریز بستان آباد .  
جلگه - سردسیر - سکنه ۲۳۰ - شیعه - ترکی .

جلگه - معتدل مالاریائی - سکنه ۱۹۰ - شیعه - سنی - کردی ترکی .  
آب از چشمه و نهر وردان - محصول غلات و حبوبات - شغل زراعت

صنایع دستی جاجیم بافی - راه اراپه رو  
از شوشه خوی میتوان اتومبیل برد

**سرهولان - sar-hulân** - ده از دهستان ایل تیمور بخش حومه شهرستان مهاباد

۲۷/۵ ک جنوب باختری مهاباد - ۲۰ ک باختر شوشه مهاباد سردشت کوهستانی - معتدل مالاریائی - سکنه ۲۲ - سنی - کردی .

آب از چشمه - محصول غلات توتون حبوبات - شغل زراعت و گله داری صنایع دستی جاجیم بافی - راه مارلو

**سریاب (سیرباب) - seryâb** - ده جزء دهستان یافت بخش هوراند شهرستان اهر

۱۶ ک خاور هوراند - ۲۶ ک شوشه اهر کلپیر  
کوهستانی - معتدل مایل بکرمی مالاریائی - سکنه ۱۵۰ - شیعه - ترکی

آب از چشمه - محصول غلات - شغل زراعت - راه مارلو .  
**سریک - serik** - ده از دهستان چهار اویماق بخش قره آغاج شهرستان مراغه

۱۸ ک جنوب خاوری قره آغاج - ۴۰ ک شوشه مراغه میانه  
کوهستانی - معتدل مالاریائی - سکنه ۳۷۲ - شیعه - ترکی .

آب از رود آیدوغمش - محصول غلات بزرگ زرد آلو - شغل زراعت و گله داری - صنایع دستی جاجیم بافی - راه مارلو .

**سریل آباء - seril-âbâd** - ده از دهستان آختاچی بخش حومه شهرستان مهاباد .

۳۰ ک خاور مهاباد - ۱۲ ک باختر شوشه بوکان به میاندوآب .  
کوهستانی - معتدل سالم - سکنه ۲۲۶ - سنی - کردی .

آب از چشمه - محصول غلات توتون حبوبات - شغل زراعت گله داری صنایع دستی جاجیم بافی - راه مارلو .

**سرینج آباد - serinj-âbâd** - ده از دهستان لاهیجان بخش حومه شهرستان مهاباد

۴۰ ک باختر مهاباد - ۱۴ ک خاور شوشه خانه به نقده  
جلگه - معتدل مالاریائی - سکنه ۱۶۹ - سنی - کردی

آب از رودخانه آواجیر - محصول غلات توتون حبوبات - شغل زراعت گله داری - صنایع دستی جاجیم بافی - راه اراپه رو

**سرین دیزج - sarin-dizaj** - ده از دهستان خسروشاه بخش اسکو شهرستان تبریز .

۱۵ ک باختر اسکو - ۱/۵ ک شوشه تبریز .  
جلگه - معتدل - سکنه ۲۶۲ - شیعه - ترکی .

آب از چشمه و تلخه رود - محصول غلات - شغل زراعت گله داری راه اراپه رو .

آب از رودخانه سعد اباد و چشمه - محصول غلات سیب زمینی یونجه  
درخت تبریزی - شغل زراعت گاه اری - راه - ارا به رو .  
پاسگاه ژاندارمری دارد .

**سهد آبان** - ده از دهستان ولدیان بخش حومه شهرستان خوی .  
۵ ک خاور خوی - در مسیر جنوبی شوسه خوی بمرند و جلفا .  
جلگه - معتدل مالاریائی - سکنه ۴۴۵ - شیعه - ترکی .

آب از رود قطور - محصول غلات حبوبات - شغل زراعت - صنایع  
دستی جوراب بافی - در تمام فصل از شوسه خوی بمرند میتوان  
اتومبیل برد .

**سهد آبان** - ده از بخش نمین شهرستان اردبیل .  
۱۸ ک خاور اردبیل - ۴ ک شوسه اردبیل آستارا .  
جلگه - معتدل - سکنه ۵۳۴ - شیعه - ترکی .

آب از رود قره سو - محصول غلات حبوبات - شغل زراعت کله داری  
صنایع دستی قالی بافی - راه ارا به رو .

**سهد آبان** - ده از دهستان دیزجرود بخش عجب شیر شهرستان  
مراغه .  
۲ ک جنوب خاوری عجب شیر - ۲ ک باختر شوسه مراغه به  
آذر شهر .

جلگه - معتدل مالاریائی - سکنه ۳۲۳ - شیعه - ترکی .  
آب از قلعه چای و چشمه - محصول غلات کشمش بادام - شغل زراعت  
راه مالرو .

**سهد آبان** - ده از دهستان سراجو بخش مرکزی شهرستان  
مراغه .  
۱۳ ک شمال خاوری مراغه - ۷/۵ ک شمال راه ارا به رو مراغه به  
قره آساج .

کوهستانی - معتدل - سکنه ۳۰۷ - شیعه - ترکی .  
آب از چشمه سار ها - محصول غلات حبوبات کرجک - شغل زراعت  
صنایع دستی جاجیم بافی - راه مالرو .

**سهد آبان** - ده از دهستان ایل تیمور بخش حومه شهرستان  
مهاباد .  
۳۸ ک جنوب خاوری مهاباد - ۲۲ ک باختر شوسه بوکان به  
میاندوآب .

کوهستانی - معتدل سالم - سکنه ۱۵۲ - سنی - کردی .  
آب از چشمه - محصول غلات توتون حبوبات - شغل زراعت گله داری  
صنایع دستی جاجیم بافی - راه مالرو .

**سهد آبان** - ده از دهستان گاو دول بخش مرکزی شهرستان  
مراغه .  
۵۲ ک جنوب مراغه - ۵ ک خاور راه ارا به رو میاندوآب به شاهین دژ  
جلگه - معتدل مالاریائی - سکنه ۱۲۰ - شیعه - ترکی .

آب از رودخانه لیلان و چاه - محصول غلات چغندر نخود - شغل زراعت  
صنایع دستی جاجیم بافی - راه ارا به رو .

**سهد آبان** - ده از دهستان چهار دولی بخش مرکزی شهرستان  
مراغه .  
۷۲ ک جنوب خاوری مراغه - ۲ ک خاور شوسه شاهین دژ به  
میاندوآب .

جلگه - معتدل مالاریائی - سکنه ۹۷ - شیعه - ترکی .  
آب از چشمه - محصول غلات بادام چغندر حبوبات - شغل زراعت - صنایع  
دستی جاجیم بافی - راه مالرو .

**سهد آبان** - ده از دهستان هیر بخش مرکزی شهرستان اردبیل  
۲۵ ک جنوب خاوری اردبیل - ۹ ک شوسه خلخال به اردبیل .  
کوهستانی - معتدل - سکنه ۶۶ - شیعه - ترکی .

آب از چشمه - محصول غلات حبوبات - شغل زراعت و گله داری  
راه مالرو .

**سهد آبان** - ده از دهستان پیران بخش حومه شهرستان مهاباد .  
۶ ک باختر مهاباد - ۳ ک خاور شوسه خانه به نقده .  
جلگه - معتدل - سالم - سکنه ۶۵ - سنی - کردی .

آب از چشمه - محصول غلات توتون حبوبات - شغل زراعت و گله داری  
صنایع دستی جاجیم بافی - راه ارا به رو .

**سهد خانلو** - **said-xānlu** - ده از دهستان کورا ایم بخش مرکزی  
شهرستان اردبیل .  
۳۱ ک جنوب باختری اردبیل - ۹ ک شوسه سراب اردبیل .  
کوهستانی - معتدل - سکنه ۲۱۹ - شیعه - ترکی .

آب از چشمه - محصول غلات حبوبات - شغل زراعت گله داری  
راه مالرو .

**سغانلو** - **soqānlu** - ده از دهستان پیران بخش حومه شهرستان  
مهاباد .  
۵۵ ک جنوب باختری مهاباد - ۱۴ ک جنوب خاوری شوسه خانه  
به نقده .

جلگه - معتدل سالم - سکنه ۱۲۳ - سنی - کردی .  
آب از رودخانه بادین آبان - محصول غلات توتون حبوبات - شغل زراعت  
و گله داری - صنایع دستی جاجیم بافی - راه ارا به رو .

**سفید آب** - **safid-âb** - ده از دهستان خورش رستم بخش شاهرود  
شهرستان هروآباد .  
۲۱/۵ ک جنوب خاوری هشیجین - ۱۴ ک شوسه هروآباد میانه .  
کوهستانی - معتدل - سکنه ۲۱۹ - شیعه - ترکی .

آب از چشمه - محصول غلات - شغل زراعت و گله داری - صنایع دستی  
جاجیم بافی - راه مالرو .  
محل سکنی ایل او اوغلی .

آب از رودخانه سعد اباد و چشمه - محصول غلات سیب زمینی یونجه  
درخت تبریزی - شغل زراعت گاه اری - راه - ارا به رو .  
پاسگاه ژاندارمری دارد .

**سهد آبان** - ده از دهستان ولدیان بخش حومه شهرستان خوی .  
۵ ک خاور خوی - در مسیر جنوبی شوسه خوی بمرند و جلفا .  
جلگه - معتدل مالاریائی - سکنه ۴۴۵ - شیعه - ترکی .

آب از رود قطور - محصول غلات حبوبات - شغل زراعت - صنایع  
دستی جوراب بافی - در تمام فصل از شوسه خوی بمرند میتوان  
اتومبیل برد .

**سهد آبان** - ده از بخش نمین شهرستان اردبیل .  
۱۸ ک خاور اردبیل - ۴ ک شوسه اردبیل آستارا .  
جلگه - معتدل - سکنه ۵۳۴ - شیعه - ترکی .

آب از رود قره سو - محصول غلات حبوبات - شغل زراعت کله داری  
صنایع دستی قالی بافی - راه ارا به رو .

**سهد آبان** - ده از دهستان دیزجرود بخش عجب شیر شهرستان  
مراغه .  
۲ ک جنوب خاوری عجب شیر - ۲ ک باختر شوسه مراغه به  
آذر شهر .

جلگه - معتدل مالاریائی - سکنه ۳۲۳ - شیعه - ترکی .  
آب از قلعه چای و چشمه - محصول غلات کشمش بادام - شغل زراعت  
راه مالرو .

**سهد آبان** - ده از دهستان سراجو بخش مرکزی شهرستان  
مراغه .  
۱۳ ک شمال خاوری مراغه - ۷/۵ ک شمال راه ارا به رو مراغه به  
قره آساج .

کوهستانی - معتدل - سکنه ۳۰۷ - شیعه - ترکی .  
آب از چشمه سار ها - محصول غلات حبوبات کرجک - شغل زراعت  
صنایع دستی جاجیم بافی - راه مالرو .

**سهد آبان** - ده از دهستان ایل تیمور بخش حومه شهرستان  
مهاباد .  
۳۸ ک جنوب خاوری مهاباد - ۲۲ ک باختر شوسه بوکان به  
میاندوآب .

کوهستانی - معتدل سالم - سکنه ۱۵۲ - سنی - کردی .  
آب از چشمه - محصول غلات توتون حبوبات - شغل زراعت گله داری  
صنایع دستی جاجیم بافی - راه مالرو .

**سهد آبان** - ده از دهستان گاو دول بخش مرکزی شهرستان  
مراغه .  
۵۲ ک جنوب مراغه - ۵ ک خاور راه ارا به رو میاندوآب به شاهین دژ  
جلگه - معتدل مالاریائی - سکنه ۱۲۰ - شیعه - ترکی .

**سفیدان جدید - safidân-jadid** - ده از دهستان مواضعخان  
بخش ورزقان شهرستان اهر

۱: لحاظ اداری تابع بخش بستان آباد از شهرستان تبریز

۳۳ ک شمال تبریز - ۳ ک ارا به و تبریز و اهر

کوهستانی - معتدل - سکنه ۱۲۱۳ - شیعه - ترکی

آب از چشمه - محصول غلات حبوبات بادام کرچک - شغل زراعت  
گلهداری - راه مالرو.

**سفیدان عتیق - safidân-atiq** - ده از دهستان مواضعخان  
بخش ورزقان شهرستان اهر

۱: لحاظ اداری تابع بخش بستان آباد از شهرستان تبریز

۲۰ ک شمال تبریز - ۹ ک ارا به و تبریز و اهر

کوهستانی - معتدل - سکنه ۷۷۰ - شیعه - ترکی

آب از چشمه - محصول غلات حبوبات - شغل زراعت گلهداری  
راه مالرو.

**سفیدخوانی - safid-xâni** - به آبدقوز از دهستان کندوان  
بخش ترک شهرستان میانه مراجعه شود

**سفیدکمر - safid-kamar** - ده از دهستان صوفیان بخش  
شبهتر شهرستان تبریز

۶ ک باختر شبهتر - ۳ ک شوشه صوفیان ساپور

جلگه - معتدل - سکنه ۱۵۵۰ - شیعه - ترکی

آب از چشمه - محصول غلات و حبوبات - شغل زراعت گلهداری  
راه ارا به رو

**سفیدخوان - safide-xân** - ده جزء دهستان سهند آباد  
بخش بستان آباد شهرستان تبریز

۳۸ ک باختر بستان آباد - ۲ ک ارا به رو و ليقوان به تبریز

کوهستانی - سردسیر - سکنه ۱۳۰۷ - شیعه - ترکی

آب از چشمه و رود ليقوان - محصول غلات و اشجار غیر مشمره - شغل  
شغل زراعت و گلهداری - راه مالرو

این ده را اسپره خون نیز می گویند.

**سقاواز - saqqâ-vâz** - ده جزء دهستان کیوی بخش سنجید  
شهرستان هروآباد

۱۸ ک شمال مرکز بخش (کیوی) - ۱۲ ک بشوشه هروآباد و اردبیل

کوهستانی - سردسیر - سکنه ۶۳۳ - شیعه - ترکی

آب از چشمه - محصول غلات حبوبات - شغل زراعت گلهداری - راه مالرو

**سقای - seqây** - ده جزء دهستان دیزمار باختری بخش ورزقان  
شهرستان اهر

۲۵/۵ ک باختر ورزقان - ۱۳/۵ ک راه فرعی تبریز باهر

کوهستانی - معتدل - سردسیر - سکنه ۲۶۱ - شیعه - ترکی

آب از چشمه - محصول غلات سردرختی - شغل زراعت و گلهداری

صنایع دستی فرش و جاجیم بافی - راه مالرو

محل بیلاق ایل حاجی علیلو

**سقدل - seqdel** - ده از دهستان گورائیم بخش مرکزی شهرستان  
اردبیل

۴۰ ک جنوب اردبیل - ۳۰ ک شوشه اردبیل هروآباد

کوهستانی - معتدل - سکنه ۱۰۸ - شیعه - ترکی

آب از چشمه و رود سقدل - محصول غلات - شغل زراعت گلهداری  
راه مالرو.

**سقرلوی چای - saqarluy-çây** - ده از دهستان گورائیم  
بخش مرکزی شهرستان اردبیل

۲۰ ک جنوب باختری اردبیل - ۲ ک شوشه اردبیل تبریز

کوهستانی - معتدل - سکنه ۴۴۴ - شیعه - ترکی

آب از چشمه و رود بالخلو - محصول غلات - شغل زراعت گلهداری  
راه ارا به رو

**سقزچی - saqqezçi** - ده از بخش نمین شهرستان اردبیل

۲۵ ک خاور اردبیل - ۱۸ ک بشوشه اردبیل آستارا

جلگه - معتدل - سکنه ۷۶۶ - شیعه - ترکی

آب از رودخانه سقزچی - محصول غلات حبوبات - شغل زراعت گلهداری  
صنایع دستی قالی بافی - راه ارا به رو

**سقزچی** - ده از دهستان نیر بخش مرکزی شهرستان اردبیل

۳۶ ک جنوب اردبیل - ۱ ک بشوشه اردبیل تبریز

کوهستانی - معتدل - سکنه ۶۱۵ - شیعه - ترکی

آب از چشمه - محصول غلات - شغل زراعت گلهداری - راه مالرو  
دارای چشمه معدنی میباشد

**سقزچی** - ده از دهستان آغیون بخش مرکزی شهرستان سراب

۲۳ ک شمال خاوری سراب - ۱۰ ک بشوشه سراب اردبیل

جلگه - معتدل - سکنه ۲۳۱ - شیعه - ترکی

آب از چشمه و نهر ساغرچی - محصول غلات حبوبات - شغل زراعت گلهداری  
راه مالرو

**سقزچی** - به دوردایولر مراجعه شود.

**سقزلو - saqqezlu** - ده از دهستان بهی بخش بوکان شهرستان  
مهاباد

۳۱ ک جنوب خاوری بوکان - ۲۷/۵ ک خاور شوشه بوکان به سقز

کوهستانی - معتدل مالاریایی - سکنه ۱۶۱ - سنی - کردی

آب از زمین رود - محصول غلات چمنندوتوتون حبوبات - شغل زراعت  
و گلهداری - صنایع دستی جاجیم بافی - راه مالرو

**سقدل - seqdel** - ده جزء دهستان اوزومدل بخش ورزقان  
شهرستان اهر

۵ ک خاور ورزقان - ۲ ک ارا به رو تبریز باهر

جلگه - معتدل - سکنه ۱۱۵ - شیعه - ترکی

**سكمن آباد - sokman-âbâd** - نام یکی از دهستان‌های

۷ گانه بخش حومه شهرستان خوی .

در قسمت شمال باختری بخش واقع .

از شمال به دهستان به بهجیک و چالدران از جنوب فرورق و الوند از خاور بجای پاره و ایواوغلی از باختر بالند محدود است .  
موقعیت این دهستان کوهستانی و آب و هوای آن تاستان معتدل و در زمستان سرد است .

دهستان سکمن آباد از ۴۰ آبادی بزرگ و کوچک تشکیل شده و جمع نفوس آن در حدود ۹۶۱۰ نفر است .

رودخانه مهمی که در این دهستان جریان دارد رودخانه آغ‌چای است که از کوه‌های مرزی سرچشمه گرفته در نزدیکی قریه ملحمی و دامدانا داخل این دهستان شده با افزوده شدن آب چشمسارها و پس از مشروب نمودن اراضی دهستان داخل دهستان چای پاره میگردد .

زمین‌های مزروعی این دهستان بوسیله رودخانه مزبور و چشمه‌ها و آب باران و برف مشروب و جزئی هم دیمی است .

محصولات عمده دهستان سکمن آباد غلات و حبوبات است و گله‌داری شغل عمده ساکنین آن میباشد .

صادرات این منطقه عبارت از غلات پشم روغن و گوسفند است .

راه شوسه در این دهستان وجود ندارد فقط يك راه نیمه شوسه از خوی به سیه چشمه از این دهستان عبور مینماید و این راه هم در فصل زمستان که برف زیاد باشد غیر قابل استفاده میباشد .

بقیه راه‌های این دهستان مالرو پیاده روستا .

بقر اینیکه در مسیر نیمه شوسه خوی به سیه چشمه واقع شده اند میتواند اتومبیل برد .

دهات مهم دهستان سکمن آباد عبارت از:

زورآباد (مرکز دهستان) کلوآنس - شویک - علی شیخ - کردیک بالا زیوه - آجای است .

**سگبان - sag-bân** - ده جزء دهستان رودقات بخش مرکزی شهرستان مرند .

۱۵ ک جنوب خاوری مرند - ۲ ک شوسه مرند تبریز .

کوهستانی - سردسیر - سکنه ۶۱۱ - شیهه - ترکی .

آب از چشمه و قنات - محصول غلات زردآلو بادام - شغل زراعت گله‌داری - راه مالرو .

**سگریک - segrik** - ده از دهستان چالدران بخش سیه چشمه شهرستان ماکو .

۱۳ ک باختر سیه چشمه - ۷ ک باختر راه ارابه رو نبی کنه‌ی به گل آشامی .

کوهستانی - سردسیر - سکنه ۱۱۲ - سنی - کردی .

آب از چشمه - محصول غلات - شغل زراعت و گله‌داری - صنایع دستی جاجیم و جوراب بافی - راه مالرو

آب از چشمه - محصول غلات و حبوبات - شغل زراعت و گله‌داری صنایع دستی گلیم بافی - راه مالرو

**سقه‌سای - seqesây** - ده جزء دهستان کیوان بخش خداآفرین شهرستان تبریز

۱۲ ک جنوب خداآفرین - ۶ ک شوسه اهر کلپیر

کوهستانی - گرمسیر مالاریائی - سکنه ۱۵۸ - شیهه - ترکی

آب از چشمه - محصول غلات - شغل زراعت و گله‌داری - صنایع دستی فرش بافی - راه مالرو

**سقیین - seqin** - ده جزء دهستان کیوان بخش خداآفرین شهرستان تبریز

۱۹/۵ ک جنوب خداآفرین - ۱۲/۵ ک شوسه اهر کلپیر

کوهستانی - معتدل - سکنه ۲۵۶ - مسیحی - ارمنی و ترکی

آب از چشمه - محصول غلات - شغل زراعت و گله‌داری - راه مالرو

**سقیین سراي - saqin-sarây** - ده جزء دهستان مهران رود بخش بستان آباد شهرستان تبریز

۱۹ ک شمال بستان آباد - ۴ ک شوسه اردبیل تبریز

جله‌که - سردسیر - سکنه ۱۵۴۱ - شیهه - ترکی

آب از رودخانه اوچان چای - محصول غلات بونجه - سیب زمینی سردرختی شغل زراعت گله‌داری - راه مالرو

**سکان - sakân** - ده از دهستان حومه بخش صومای شهرستان رضاییه ۹ ک شمال خاوری هشتیان - ۵ ک خاور راه ارابه رو هشتیان به کنبد .

دوه - سردسیر سالم - سکنه ۱۳۲ - سنی - کردی

آب از دوه سرکانی - محصول غلات توتون - شغل زراعت و گله‌داری صنایع دستی جاجیم بافی - راه ارابه‌رو

تابستان از راه جتر میتوان اتومبیل برد

**سکانی - sakâni** - ده از دهستان دشت بخش اشنویه شهرستان رختابه

۲۰ ک شمال خاوری اشنویه - در مسیر راه ارابه‌رو آق‌بلاغ

دوه - سردسیر سالم - سکنه ۴۹ - سنی - کردی

آب از رود آق‌بلاغ - محصول غلات توتون - شغل زراعت و گله‌داری راه ارابه‌رو

**سکرآباد - sokr-âbâd** - ده جزء دهستان کیوی بخش سنجد شهرستان هروآباد .

۹ ک جنوب باختری مرکز بخش (کیوی) - در مسیر شوسه هروآباد و میانه .

کوهستانی - سردسیر - سکنه ۳۴۹ - شیهه - ترکی .

آب از رودخانه - محصول غلات و حبوبات پنبه کوچک - شغل زراعت گله‌داری - راه شوسه

**سلاره - solâre** - ده ازدهستان منگور بخش حومه شهرستان مهاباد .

۶۶ ك جنوب باختری مهاباد - ۱۹/۵ ك باختر شوسه مهاباد سردشت کوهستانی - سردسیر سالم - سکنه ۳۸ - سنی - کردی  
آب از رودخانه بادین آباد و چشمه - محصول غلات توتون حبوبات - شغل زراعت و گله داری - راه مالرو .

**سلاله - solâle** - ده جزء دهستان مفان بخش گرمی شهرستان اردبیل .

۱۵ ك خاور گرمی - ۱۵ ك شوسه گرمی بیله سوار کوهستانی - گرمسیر - سکنه ۴۱ - شیمه - ترکی  
آب از چشمه - محصول غلات حبوبات - شغل زراعت گله داری - راه مالرو  
**سلامت - sâlâmat** - ده ازدهستان گورگ بخش حومه شهرستان مهاباد .

۶۲ ك جنوب خاوری مهاباد - ۳۳ ك خاور شوسه مهاباد سردشت کوهستانی - سردسیر سالم - سکنه ۸۲ - سنی - کردی  
آب از رود خورخوره - محصول غلات توتون حبوبات - شغل زراعت گله داری - راه مالرو .

**سلانا - salânâ** - ده از دهستان باراندوز چای بخش حومه شهرستان رضاییه .

۴۰ ك جنوب خاوری رضاییه - ۲۰ ك جنوب باختری شوسه مهاباد بر رضاییه .

دره - معتدل سالم - سکنه ۲۸ - سنی - کردی .  
آب از دره - محصول غلات توتون - شغل زراعت و گله داری - راه مالرو  
**سلدوز - solduz** - نام یکی از بخشهای تابع شهرستان رضاییه در جنوب خاوری رضاییه واقع از شمال بدهستان دول از جنوب و خاور بشهر ویران و لاهیجان از باختر بحومه اشنویه محدود است .

هوای بخش معتدل و محصول عمده آن غلات توتون چغندر قند حبوبات برنج بوده .

آب مزرومی این بخش از رودخانه گدار و چشمه سارها تامین میگردد . دارای یک دهستان بنام حومه میباشد

دهستان حومه از ۹۲ آبادی بزرگ و کوچک تشکیل و جمعیت آن در حدود ۲۱۴۰۰ نفر و قراء مهم آن قصبه نقده (مرکز بخش و دهستان) خلیفان فرخزاد - میان - محمد یار - محمد شاه پامین - آق طویل - چپانه حسنی - قلعه جوق میباشد .

راه شوسه بخانه و اشنویه و مهاباد داشته اکثر راههای قراء ارا بهرو میباشد که در تابستان میتوان اتومبیل برد .

**سلطان آباد - sultân-âbâd** - ده جزء دهستان گلخوران بخش مرکزی شهرستان اردبیل

۱۰ ك خاور اردبیل - ۸ ك شوسه اردبیل آستارا .  
جلگه - معتدل - سکنه ۲۷۱ - شیمه - ترکی

آب از رودخانه بالخلو و چشمه - محصول غلات و حبوبات - شغل زراعت گله داری - راه مالرو .

**سلطان آباد** - ده جزء دهستان ملا یعقوب بخش مرکزی شهرستان سراب .

۴۴ ك جنوب خاوری سراب - ۱۱ ك بشوسه سراب اردبیل .  
کوهستانی - معتدل - سکنه ۵۴۵ - شیمه - ترکی .

آب از رودخانه و چشمه - محصول غلات و حبوبات - شغل زراعت و گله داری - راه مالرو .

**سلطان آباش** - ده ازدهستان چهارویساق بخش قره آغاج شهرستان مراغه .

۶/۵ ك شمال خاوری قره آغاج - ۱۱ ك جنوب شوسه مراغه به میانه .

کوهستانی - معتدل مالاریائی - سکنه ۲۵ - شیمه - ترکی .

آب از رودخانه و چشمه - محصول غلات نخود بزرگ زرد آلو - شغل زراعت - صنایع دستی جاجیم بافی - راه مالرو - معدن نیک داور .  
**سلطان آباش** - ده ازدهستان آتش بیگ بخش سراسکند شهرستان تبریز .

۶۶ ك باختر سراسکند - ۲۷ ك خط آهن میانه مراغه .  
کوهستانی - معتدل - سکنه ۱۷۰ - شیمه - ترکی .

آب از چشمه ورود - محصول غلات و حبوبات - شغل زراعت گله داری راه مالرو .

**سلطان آباد** - ده ازدهستان فوربچای بخش قره آغاج شهرستان مراغه .

۲۰ ك شمال باختری قره آغاج - ۱۴ ك جنوب شوسه مراغه بمیانه کوهستانی - معتدل - سکنه ۱۶۰ - شیمه - ترکی .

آب از چشمه سار - محصول غلات نخود بزرگ - شغل زراعت - صنایع دستی جاجیم بافی - راه مالرو .

**سلطان آباد** - ده جزء دهستان دیکله بخش هوراند شهرستان اهر

۱۷ ك جنوب هوراند - ۸/۵ ك شوسه اهر کلپیر .

کوهستانی - معتدل - سکنه ۱۴۱ - شیمه - ترکی  
آب از چشمه - محصول غلات و حبوبات و سردرختی - شغل زراعت و گله داری - راه مالرو .

دارای محضر رسی طلاق و ازدواج

**سلطان آباد** - ده جزء دهستان کله بوز بخش مرکزی شهرستان میانه .

۱۸ ك جنوب باختری میانه - ۱۸ ك بشوسه تبریز میانه کوهستانی - معتدل - سکنه ۶۵ - شیمه - ترکی

آب از چشمه - محصول غلات برنج - شغل زراعت گله داری - راه مالرو .  
**سلطان آباد** - ده ازدهستان دول بخش حومه شهرستان رضاییه .

۳۳ ك جنوب خاوری رضاییه - ۴ ك باختر شوسه رضاییه بمهاباد .



کوهستانی - معتدل مالاریائی - سکنه ۳۴ - سنی - کردی .

آب از چشمه - محصول غلات - شغل زراعت و گلخانه داری - راه مارو .  
سلطان احمد - *soltân-ahmad* - ده از دهستان لکستان  
بخش شاهپور شهرستان خوی .

۶/۵ ک خاور شاهپور - ۳/۵ ک جنوب راه ارابه رو شاهپور به طسوج  
چلگه - معتدل مالاریائی - سکنه ۸۵۰ - شیعه - ترکی .  
آب از رود زولا - محصول غلات حبوبات - شغل زراعت و گلخانه داری - صنایع  
دستی جاجیم بافی - راه مارو .  
دبستان ۵ کلاسه نو بنیاد دارد .

سلطانکه - *soltânke* - ده از دهستان آتش بیک بخش سراسکند  
شهرستان تبریز .

۲۰ ک شمال باختری سراسکند - ۱۵ ک شوشه تبریز میانه .

کوهستانی - معتدل - سکنه ۴۸۸ - شیعه - ترکی .  
آب از چشمه و ورود - محصول غلات و حبوبات و پنبه - شغل زراعت گلخانه داری  
راه مارو .

سلک آباد - *selk-âbâd* - ده از دهستان پیران بخش حومه شهرستان  
مهاباد .

۵۸ ک باختر مهاباد - ۱ ک باختر شوشه خانه به نقده

کوهستانی - سردسیر سالم - سکنه ۳۷ - سنی - کردی .  
آب از رودخانه لایون - محصول غلات توتون حبوبات - شغل زراعت  
و گلخانه داری - راه مارو .

سلکده - *salkade* - ده از دهستان رمال بخش حومه شهرستان  
خوی .

۸/۵ ک جنوب باختری خوی - ۶/۵ ک باختر شوشه خوی شاهپور .

چلگه کنار رود تپور - معتدل مالاریائی - سکنه ۲۶۶ - شیعه - ترکی .  
آب از رود تپور - محصول غلات حبوبات زرد آلو - شغل زراعت گلخانه داری  
صنایع دستی جاجیم بافی - تابستان از راه ارابه رو خوی میتوان  
اتومبیل برد .

سلگرد - *selgord* - ده از دهستان علمدارگر بخش جلفا شهرستان  
مرند .

۵۳ ک شمال مرند - ۱ ک بشوشه جلفا خوی .

کوهستانی - معتدل - سکنه ۲۳۷ - شیعه - ترکی .

آب از چشمه - محصول غلات پنبه - شغل زراعت گلخانه داری - راه مارو .

سلمان کندي - *salmân-kandi* - ده از دهستان آواجیق بخش  
حومه شهرستان ماکو .

۲۷ ک شمال باختری ماکو - ۲/۵ ک خاور شوشه پیر احمد کندهی .

کوهستانی - سردسیر سالم - سکنه ۹۲ - شیعه - ترکی

آب از چشمه - محصول غلات - شغل زراعت و گلخانه داری - راه مارو

در تابستان از شوشه پیر احمد کندهی میتوان اتومبیل برد -

(۱ ک جنوب مرز ایران و ترکیه) .

سلمان کندي - ده از دهستان آتش بیک بخش سراسکند شهرستان  
تبریز

۳۲ ک جنوب باختری سراسکند - ۱۳ ک خط آهن مراغه میانه  
کوهستانی - معتدل - سکنه ۶۴ - شیعه - ترکی .

آب از چشمه ورود - محصول غلات و حبوبات - شغل زراعت گلخانه داری  
راه مارو .

سالامه - *salame* - ده از دهستان ساری سوباسار بخش بلدشت  
شهرستان ماکو .

۴۴ ک شمال باختری بلدشت - ۴ ک شمال راه ارابه رو ایرند ماکو .

دره - معتدل سالم - سکنه ۴۰ - شیعه - ترکی

آب از - ساری سو - محصول غلات - شغل زراعت و گلخانه داری - صنایع دستی  
جاجیم بافی - راه مارو

سلوا - *selvâ* - ده جزء دهستان خورش رسم بخش شاهرود شهرستان  
هر و آباد

۲۲ ک خاوری هسچین - ۳۶ ک شوشه هر و آباد میانه

کوهستانی - معتدل - سکنه ۶۵ - شیعه - ترکی .

آب از رودخانه برندق - محصول غلات - شغل زراعت و گلخانه داری - صنایع  
دستی جاجیم بافی - راه مارو .

سلوانا - *selvânâ* - نام یکی از بخشهای شهرستان رضائیه همچنین  
نام قریه مرکز بخش در باختر شهرستان واقع از شمال به بخش  
سومای از جنوب بخش اشنویه از خاور بخش حومه باختر بمرز ترکیه  
محدود میباشد .

موقعیت طبیعی بخش کوهستانی سردسیر قسمت باختری بخش مرز  
کشور ایران و ترکیه است .

رودخانه های نازلو - روضه - باراندوز - برگشلو از سکوههای  
مرزی این بخش سرچشمه گرفته پس از مشروب نمودن مزارع به  
بخش حومه رضائیه جاری میشود .

غیر از رودهای مزبور چشمه سارها گواراوشیرین در این بخش وجود  
دارد .

بخش سلوانا از ۸۴ آبادی بزرگ و کوچک تشکیل و جمعیت آن در  
حدود ۱۳۸۰ نفر شغل عمده ساکنین زراعت و گلخانه داری است .

مرکز بخش قریه سلوانا میباشد و بدین لحاظ بخش هم بنام این  
قریه موسوم شده است .

در دهستان مرگور این بخش یک قسمت از ایلات هراق در فصل تابستان  
پس از کسب اجازه جهک علف چرانی به بیلاغات مرزی می آیند  
سلوانا - ده از دهستان دشت بخش سلوانا شهرستان رضائیه .

مرکز بخش دارای راه ارابه رو برضائیه است .

دامنه - سردسیر سالم - سکنه ۲۷۰ - سنی - کردی

آب از دره برده زرو خلیل - محصول غلات توتون حبوبات - شغل زراعت  
و گلخانه داری - صنایع دستی جاجیم بافی - راه ارابه رو .

آب از چشمه - محصول غلات بادام - كركچك حبوبات - شغل زراعت  
 گله‌داری - صنایع دستی جاجیم بافی - راه مارلو  
**سلیمان آباد** - ده از دهستان منگور بخش حومه شهرستان مهاباد  
 ۳۸ ک جنوب باختری مهاباد - ۲۳/۵ ک شمال باختری شوسه مهاباد  
 به سردشت .  
 کوهستانی - معتدل سالم - سکنه ۲۵ - سنی - کردی  
 آب از رودخانه بادین آباد - محصول غلات توتون حبوبات - شغل  
 زراعت و گله‌داری - صنایع دستی جاجیم بافی - راه مارلو  
**سلیمان آغل** - soleymân-âgel - ده از دهستان آواجیق  
 بخش حومه شهرستان ماکو  
 ۴۵ ک شمال باختری ماکو - ۲ ک باختر راه اوابه و جمال‌کنندی .  
 کوهستانی - سردسیر - سکنه ۸۱ - شیعه - ترکی  
 آب از قرخ بلاغ - محصول غلات - شغل زراعت و گله‌داری - صنایع دستی  
 جاجیم و جوراب بافی - راه مارلو - باین ده را سلوم مقول نیز می‌گویند  
**سلیمان بلاغ** - soleymân-bolâq - ده جزء دهستان کاغذ  
 کنان بخش کاغذکنان شهرستان هروآباد  
 ۱۹ ک جنوب خاوری آن کند - ۲۳/۵ ک شوسه میانه زنجان  
 کوهستانی - معتدل مایل بگرمی مالاریائی - سکنه ۱۴۹ - شیعه  
 ترکی .  
 آب از دورشته چشمه - محصول غلات و حبوبات و سردرخت - شغل زراعت  
 و گله‌داری - صنایع دستی جاجیم و گلیم بافی - راه مارلو  
**سلیمان قشلاق** - soleymân-qeclâq - ده جزء دهستان  
 کاغذکنان بخش کاغذکنان شهرستان هروآباد  
 ۸/۵ ک جنوب آن کند - ۱۷ ک شوسه میانه زنجان  
 کوهستانی - گرمسیر مالاریائی - سکنه ۸۲ - شیعه - ترکی  
 آب از چشمه - محصول غلات و حبوبات و سردرخت - شغل زراعت و  
 گله‌داری - صنایع دستی جاجیم و گلیم بافی - راه مارلو  
**سلیمانلو** - soleymânlu - ده جزء دهستان کاغذکنان بخش  
 کاغذکنان شهرستان هروآباد  
 ۱۷/۵ ک باختر آن کند - ۱۲ ک شوسه میانه زنجان  
 کوهستانی - گرمسیر مالاریائی - سکنه ۱۴۹ - شیعه - ترکی  
 آب از چشمه - محصول غلات و حبوبات و سردرخت - شغل زراعت و گله‌داری  
 صنایع دستی جاجیم و گلیم بافی - راه مارلو  
**سلیم بیگ** - salim-beyg - ده از دهستان دشت بخش سلوانه  
 شهرستان رضاییه .  
 ۸/۵ ک جنوب خاوری سلوانا - ۴/۵ ک خاور راه ارابهرو زیوه  
 رضاییه .  
 کوهستانی - سردسیر سالم - سکنه ۶۵ - سنی - کردی .  
 آب از چشمه - محصول غلات توتون - شغل زراعت و گله‌داری  
 صنایع دستی جاجیم بافی - راه مارلو

**سلوط** - solut - ده جزء بخش نین شهرستان اردبیل .  
 ۲۲ ک شمال خاوری اردبیل - ۲ ک شوسه اردبیل آستارا .  
 جلگه معتدل - سکنه ۱۰۴ - شیعه - ترکی و طالشی  
 آب از رودخانه و چشمه - محصول غلات - شغل زراعت گله‌داری  
 راه ارابه رو .  
**سلوک** - soluk - ده از دهستان آتش‌بیک بخش سراسکنده شهرستان تبریز .  
 ۲۱ ک باختر مرکز بخش - ۱۲ ک خط آهن مراغه بمیان  
 کوهستانی - معتدل - سکنه ۷۱۵ - شیعه - ترکی  
 آب از چشمه و رودخانه - محصول غلات حبوبات - شغل زراعت و  
 گله‌داری - راه مارلو .  
**سلوک** - ده از دهستان ایل تیمور بخش حومه شهرستان مهاباد  
 ۲۶ ک جنوب باختری مهاباد - ۴/۵ ک جنوب باختری شوسه مهاباد  
 سردشت .  
 کوهستانی - معتدل مالاریائی - سکنه ۱۴۵ - سنی - کردی  
 آب از رودخانه مهاباد - محصول غلات توتون چغندر و حبوبات - شغل زراعت  
 و گله‌داری - صنایع دستی جاجیم بافی - راه مارلو .  
**سلوکلو** - soluklu - ده جزء دهستان گنجگاه بخش سجید  
 شهرستان هروآباد  
 ۲۰ ک جنوب باختری مرکز بخش (کیوی) - ۲ ک شوسه هروآباد میانه  
 کوهستانی - معتدل - سکنه ۲۴۳ - شیعه - ترکی  
 آب از چشمه - محصول غلات حبوبات - شغل زراعت - صنایع دستی  
 فرش و جاجیم بافی - راه مارلو  
**سلوکلو** - ده از دهستان چای‌پاره بخش قره ضیا الدین شهرستان  
 خوی .  
 ۱۲ ک شمال باختری قره ضیا الدین - درسراه شوسه قره ضیا الدین  
 بسیه چشمه .  
 دره - معتدل مالاریائی - سکنه ۵۲ - شیعه - ترکی  
 آب از قنات - محصول غلات - شغل زراعت و گله‌داری - صنایع دستی  
 جاجیم بافی - راه شوسه .  
**سلیم** - salim - ده از دهستان ایل تیمور بخش حومه شهرستان مهاباد  
 ۲۲ ک جنوب باختری مهاباد - ۱۱ ک باختر شوسه مهاباد سردشت  
 کوهستانی - معتدل مالاریائی - سکنه ۱۲۵ - سنی - کردی  
 آب از رودخانه مهاباد - محصول غلات چغندر توتون حبوبات - شغل  
 زراعت و گله‌داری - صنایع دستی جاجیم بافی - راه مارلو  
**سلیمان آباد** - soleymân-âbâd - ده از دهستان گوی  
 آغاج بخش شاهین دژ شهرستان مراغه  
 ۲۵ ک جنوب خاوری شاهین دژ - ۱/۵ ک شمال راه ارابهرو شاهین دژ بتکاب  
 کوهستانی - معتدل سالم - سکنه ۲۶۲ - سنی - کردی

**لیم گندی - salim-kandi** - ده از دهستان نازلو بخش برمه شهرستان رضایه .

۱۴/۷ ک شمال خاوری رضایه ۶/۵ ک خاور شوسه رضایه بشاپور - بلکه - معتدل مالاریائی - سکنه ۱۰۰ - شیمه - ترکی

آب از چشمه و جویبار عربلو - محصول غلات توتون کشمش چغندر حبوبات - شغل زراعت - صنایع دستی جوراب بافی - راه ارا به رو **سماقان - somâqân** - ده از دهستان بهی بخش بوکان شهرستان مهاباد .

۳۱ ک شمال خاوری بوکان - ۲۹ ک خاور شوسه بوکان به میان دو آب کوهستانی - معتدل مالاریائی - سکنه ۵۴ - سنی - کردی

آب از زرینه رود - محصول غلات چغندر توتون حبوبات - شغل زراعت و گلهداری - صنایع دستی جاجیم بافی - راه مارو

**سماکلو - somoklu** - ده جزء دهستان کله بوز بخش مرکزی شهرستان میانه

۱۳ ک جنوب میانه - ۹ ک شوسه میانه تبریز

کوهستانی - معتدل - سکنه ۱۹ - شیمه - ترکی

آب از چشمه - محصول غلات - شغل زراعت و گلهداری - راه مارو **سپهرگان - semirkân** - ده از دهستان منگور بخش حومه شهرستان مهاباد

۷۰ ک جنوب باختری مهاباد - ۲۴/۵ ک باختر شوسه مهاباد به سردشت .

کوهستانی - معتدل سالم - سکنه ۷۶ - سنی - کردی

آب از رودخانه بادین آباد و چشمه - غلات توتون حبوبات - شغل زراعت و گلهداری - صنایع دستی جاجیم بافی - راه مارو

**سنت - sonnat** - ده از دهستان سکن آباد بخش حومه شهرستان خوی

۳ ک شمال باختری خوی - ۶/۵ ک شمال راه ارا به رو آجای

سینه کوه - سردسیر سالم - سکنه ۵۵ - شیمه و سنی - ترکی و کردی آب از چشمه - محصول غلات - شغل زراعت و گلهداری - صنایع دستی جوراب بافی - راه مارو .

**سنجاق - sanjâq** - ده از دهستان آختاچی بخش حومه شهرستان مهاباد

۲۴ ک خاور مهاباد - ۱۷ ک باختر شوسه بوکان بیاندو آب

کوهستانی - معتدل مالاریائی - سکنه ۴۹۵ - سنی - کردی

آب از چشمه - محصول غلات حبوبات توتون - شغل زراعت و گلهداری صنایع دستی جاجیم بافی - راه مارو .

**سنجاوله - sanjâle** - ده از دهستان لاهیجان بخش حومه شهرستان مهاباد .

۳۷ ک جنوب باختری مهاباد - ۲۲/۵ ک خاور شوسه خانه به نده .

کوهستانی - سردسیر سالم - سکنه ۷۹ - سنی - کردی

آب از رودخانه آواجیر - محصول غلات توتون حبوبات - شغل زراعت

و گلهداری - صنایع دستی جاجیم بافی - راه مارو .

**سنجد - sanjabad** - نام یکی از بخشهای شهرستان هرو آباد (خلخال) است این بخش در قسمت باختری هرو آباد واقع از شمال

به بخش مرکزی هرو آباد از جنوب به بخش کاغذکنان از خاور به دهستان خورش رستم از باختر به شهرستان میانه محدود میباشد .

کوهستانی و هوای آن معتدل و آب کلیه قراء از رودخانه چشمه است محصولات عمده آن غلات و حبوبات و بنه و کرچک و میوه جات مخصوصا گلایبی است .

این بخش از ۱۵۰ آبادی کوچک و بزرگ تشکیل و جمعیت آن در حدود (۳۰۱۵۰) - شیمه - ترکی و طالشی .

دهات این بخش عموما در دامنه های کوهستان واقع و مرکز بخش قصبه کیوی و قراء مهم آن بوستان - شیرج آباد - زوج آباد - و شکول آقباش - هریس - فیروز آباد - ستاواز میباشد .

**سنجد - (سنگ آباد)** ده از دهستان کنجکاه بخش سنجد شهرستان هرو آباد .

۱۰ ک شمال خاوری کیوی - ۱ ک شوسه اردبیل

جلکه - گرمسیر مالاریائی - سکنه ۶۴۴ - شیمه - ترکی

آب از خاتون بلاغ - محصول غلات حبوبات - شغل زراعت و گلهداری صنایع دستی فرش بافی - راه شوسه

**سنجدله - sanjabadle** - ده جزء دهستان خان اندیل بخش مرکزی شهرستان هرو آباد .

۴ ک شمال هرو آباد - ۴/۵ ک شوسه هرو آباد میاته -

کوهستانی - معتدل - سکنه ۳۴۴ - شیمه - ترکی

آب از دورشته چشمه - محصول غلات حبوبات - شغل زراعت و گلهداری صنایع دستی جاجیم بافی - راه مارو .

**سنجدده (سنجدده) - sanjabode** - ده جزء دهستان کاغذکنان بخش کاغذکنان شهرستان هرو آباد .

۲۲ ک شمال خاوری آق کند - ۲۴ ک شوسه میانه زنجان .

کوهستانی - معتدل مایل بگرمی مالاریائی - سکنه ۸۱ - شیمه - ترکی .

آب از دورشته چشمه - محصول غلات و حبوبات و سردرخت - شغل زراعت گلهداری - صنایع دستی جاجیم کلیم بافی - راه مارو .

**سنجوا - senjavâ** - ده از دهستان آلان بخش سردشت شهرستان مهاباد .

۱۷ ک جنوب سردشت - ۱۷/۵ ک جنوب راه ارا به رو بیوران به سردشت

کوهستانی جنگلی - معتدل سالم - سکنه ۴۲۵ - سنی - کردی .

آب از چشمه - محصول غلات توتون مازوج کثیرا - شغل زراعت و گلهداری - صنایع دستی جاجیم بافی - راه مارو .

**سنجه - sonje** - ده از دهستان چهریق بخش شاهپور شهرستان خوی .

۲۱ ک باختر شاهپور - ۱/۵ ک شمال راه ارا به رو علی بلاغی شاهپور .

دوه - سردسیر - سکنه ۱۲۴ - سنی - کردی .

آب از چشمه - محصول غلات - شغل زراعت و گلهداری - صنایع دستی گلیم بافی - راه مالرو .

**سنجی - senji** - ده از دهستان برادوست بخش صومای شهرستان رضایه .

۳۹ ک جنوب خاوری هشتیان - ۲ ک شمال راه ارا به رو نازلو به سرو .

دوه - سردسیر سالم - سکنه ۱۲۳ - سنی - کردی .

آب از چشمه - محصول غلات توتون - شغل زراعت گله داری - صنایع دستی حاجیم بافی - راه مالرو .

**سنجلیک - senjelic** - ده از دهستان کناربروز بخش صومای شهرستان رضایه .

۲۴ ک شمال خاوری هشتیان - ۷/۵ ک باختر راه - ارا به رو قولوچی به ماملر .

دوه - سردسیر سالم - سکنه ۴۵ - سنی - کردی .

آب از چشمه - محصول غلات توتون - شغل زراعت و گلهداری - صنایع دستی حاجیم بافی - راه مالرو .

**سندان - sendân** - ده از دهستان آغهبون بخش مرکزی شهرستان سراب .

۵ ک شمال سراب - ۳/۵ ک شوسه سراب تبریز .

چلگه - معتدل - سکنه ۴۰۰ - شیعه - ترکی

آب از چاه - محصول غلات حبوبات - شغل زراعت و گله داری راه مالرو .

**سندیکا - sendikâ** - ده از دهستان کلاس بخش سردشت شهرستان مهاباد .

۱۰/۵ ک خاور سردشت - ۳/۵ ک جنوب شوسه سردشت به بانه .

کوهستانی - معتدل - سکنه ۶۱ - سنی - کردی .

آب از چشمه - محصول غلات توتون مواد جنگلی - شغل زراعت گلهداری صنایع دستی حاجیم بافی - راه مالرو

**سنزریق - sanaziq** - ده جزء دهستان ملا یعقوب بخش مرکز شهرستان سراب .

۸ ک جنوب خاوری سراب - ۳ ک شوسه سراب اردبیل .

چلگه - معتدل - سکنه ۹۳۶ - شیعه - ترکی

آب از رودخانه - محصول غلات بزرگ - شغل زراعت گلهداری - صنایع دستی قالی بافی - راه شوسه .

( این ده را سنجیق نیز میگویند )

**سنقر آباد - sonqor-âbâd** - ده جزء دهستان کندوان بخش ترک شهرستان میانه .

۴۸ ک شمال خاوری بخش - ۳۸ ک شوسه میانه خلخال

کوهستانی - معتدل - سکنه ۳۹۰ - شیعه - ترکی .

آب از چشمه - محصول غلات حبوبات - شغل زراعت گلهداری - راه مالرو

**سنگان - sankân** - ده از دهستان حومه بخش اشنویه شهرستان رضایه .

۵ ک جنوب باختری اشنویه - راه ارا به رو به اشنویه دارد .

چلگه - سردسیر سالم - سکنه ۶۱۳ - سنی - کردی

آب از جویبار امیر آبادو چشمه - محصول غلات حبوبات توتون - شغل زراعت

گلهداری - صنایع دستی حاجیم بافی - راه ارا به رو - تابستان از راه اشنویه میتوان اتومبیل برد .

**سنگ آباد - sang-âbâd** - ده جزء دهستان گنجگاه بخش سنجد شهرستان هروآباد .

۱۰ ک شمال باختری مرکز بخش (کیوی) - ۱ ک شوسه اردبیل هروآباد

کوهستانی - گرمسیر - سکنه ۶۴۴ - شیعه - ترکی .

آب از خاتون بلاغ - محصول غلات حبوبات - شغل زراعت گله داری - صنایع

دستی فرش بافی دارای مزارع درختان بلاغ - اهل کلوکجا نلودر آنجا

سکنی دارند - راه شوسه ( این ده به سنجد معروف است )

**سنگر - sangar** - ده از دهستان قلعه دوه سی بخش حومه شهرستان ماکو .

۸/۵ ک شمال باختری ماکو - ۲ ک شمال شوسه ماکو به بازارگان

دوه - معتدل - مالاریائی - سکنه ۳۹۹ - شیعه - ترکی

آب از رودخانه ساری سو - محصول غلات بزرگ - شغل زراعت گله داری .

صنایع دستی حاجیم بافی - راه ارا به رو - در تابستان میتوان

اتومبیل برد .

**سنگر** - ده از دهستان دشت بیل بخش اشنویه شهرستان رضایه

۲۴ ک شمال خاوری اشنویه - در میر راه ارا به رو آغ بلاغ

دوه - سردسیر سالم - سکنه ۵۰۵ - سنی - کردی .

آب از نهر آغ بلاغ - محصول غلات توتون - شغل زراعت و گله داری

صنایع دستی حاجیم بافی - راه ارا به رو .

**سنگر آب - sangar-âb** - ده جزء دهستان دیگله بخش هوراند شهرستان اهر .

۹/۵ ک جنوب هوراند - ۱۶ ک شوسه اهر کلپیر

کوهستانی - معتدل - سکنه ۲۹۲ - شیعه - ترکی .

آب از چشمه - محصول غلات و حبوبات - شغل زراعت و گله داری

صنایع دستی فرش و گلیم بافی - راه مالرو .

محل سکنی ایل حسینکلو

**سنگر بیگار بیگی - sangar-beyglar-beygi** - ده از دهستان

روضه جای بخش حومه شهرستان رضایه .

۳ ک باختر رضایه - دارای راه شوسه است

چلگه - معتدل سالم - سکنه ۲۵ - علی الهی - ترکی .

**سوآرش-sutarâc** - ده از دهستان باراندوزچای بخش حومه شهرستان رضایه.

۱۱ك جنوب خاوری-رضایه ۱ك باختر راه اراپه رو ترکمان جلگه - معتدل مالاریایی - سکنه ۱۵۰ - شیعه - ترکی. آب از شهرچای - محصول غلات - توتون انگورچندو حبوبات-شغل زراعت - صنایع دستی جوراب بافی - راه اراپه رو- تابستان از راه ترکمان میتوان اتومبیل برد.

**سوته زار - sute-zâr** - ده جزء هستان کیوی بخش سنجید شهرستان هروآباد ۵ك شمال مرکز بخش (کیوی)-۸ك شوشه اردبیل کیوی

کوهستانی - معتدل - سکنه ۲۸ - شیعه - ترکی آب از چشمه - محصول غلات حبوبات - شغل زراعت - رامالرو **سوجه - suje** - ده از دهستان حومه بخش اشویه شهرستان رضایه.

۷/۵ك جنوب خاوری اشویه - ۲/۵ك جنوب شوشه اشویه به قدمه جلگه - سردسیر سالم - سکنه ۲۶۸ - سنی - کردی آب از رودخانه اشویه - محصول غلات حبوبات توتون - شغل زراعت و گلهداری - صنایع دستی جاجیم بافی - راه اراپه رو تابستان از راه اشویه میتوان اتومبیل برد.

**سور - sur** - ده از دهستان دیزجرود بخش عجب شیر شهرستان مراغه

۲۷/۵ك شمال خاوری عجب شیر - ۱۶/۵ك شمال خاوری شوشه مراغه به آذرشهر

دره و کوهستانی - معتدل - سکنه ۳۴۸ - شیعه - ترکی آب از چشمه سارها - محصول غلات - شغل زراعت - صنایع دستی جوراب بافی- راه مالرو .

**سوران - surân** - ده جزء دهستان خووش رستم بخش شاهروه شهرستان هروآباد

۱۶/۵ك شمال هنجین - ۱۰ك شوشه هروآباد میانه کوهستانی - معتدل - سکنه ۳۰۵ - شیعه - ترکی

آب از دو رشته چشمه - محصول غلات و حبوبات و سردوختی-شغل زراعت و گلهداری - صنایع دستی جاجیم بافی - راه مالرو

**سورالان - surâlân** - ده از دهستان ملکاری بخش سردشت شهرستان مهاباد.

۲۰/۵ك شمال باختری سردشت - ۱۳ك باختر شوشه سردشت به مهاباد .

کوهستانی و جنگلی - معتدل سالم - سکنه ۷۳ - سنی - کردی آب از رودخانه سردشت - محصول غلات توتون کتیرا - شغل زراعت و

گلهداری - صنایع دستی جاجیم بافی - راه مالرو **سورباق - surbâq** - ده جزء دهستان گرم بخش ترک شهرستان

میانه

آب از شهرچای- محصول غلات توتون حبوبات - شغل زراعت- صنایع دستی جوراب بافی - راه شوشه

**سنگر فرامز خان-sangar-farâmarz-xân**-ده از دهستان

روضه چای بخش حومه شهرستان رضایه ۴ك باختر رضایه - دارای راه شوشه است.

جلگه - معتدل سالم - سکنه ۱۵۸ - مسیحی - کلهدانی. آب از شهرچای - محصول غلات توتون حبوبات - شغل زراعت گلهداری صنایع دستی جوراب بافی - راه شوشه - دبستان دارو .

**سنگین-sangin** - ده جزء دهستان حسن آباد بخش کلیبر شهرستان امر .

۳۰ك جنوب باختری کلیبر-۲۱ك راه فرعی تبریز باهر کوهستانی - معتدل - سکنه ۱۶۷ - شیعه - ترکی.

آب از رودخانه الجیا و چشمه - محصول غلات و جنگل - شغل زراعت و گلهداری- صنایع دستی فرش و گلیم بافی - راه مالرو.

**سنلو-son lu** - ده جزء دهستان آتش بیك بخش سراسکند شهرستان تبریز .

۳۵ك باختر سراسکند-۱۲ك بخت آه میانه مراغه کوهستانی- معتدل - سکنه ۱۹۳ - شیعه - ترکی . آب از چشمه و رودخانه - محصول غلات حبوبات - شغل زراعت گلهداری - راه مالرو.

**سندان - senavân** - ده جزء دهستان دیزمار باختری بخش ورزقان شهرستان امر

۳۳ك باختری ورزقان - ۱۶/۵ك راه فرعی تبریز باهر کوهستانی - معتدل - سکنه ۶۳ - شیعه - ترکی

آب از رودخانه گلو و چشمه- محصول غلات و سردوختی- شغل زراعت و گلهداری - صنایع دستی جاجیم و گلیم بافی - راه مالرو.

محل بیلاق ایل حاجی هایلو

**سنو کیش-senokic** - ده از دهستان سراجو بخش مرکزی شهرستان مراغه.

۱۰/۵ك شمال باختری مراغه-۱۱ك شمال شوشه مراغه به آذرشهر کوهستانی- معتدل سالم-سکنه ۷۸۷ - شیعه - ترکی.

آب از چشمه - محصول غلات کشمش بادام کرچک نخود - شغل زراعت صنایع دستی گلیم بافی - راه مالرو.

**سواره-savâre** - ده جزء دهستان مشکین خاوری بخش مرکزی شهرستان خیار.

۱۷ك شمال خاوری خیار - ۷ك شوشه اردبیل به خیار.

کوهستانی - معتدل سکنه ۷۳ - شیعه - ترکی

آب از چشمه و رود قره سو - محصول غلات حبوبات پنبه - شغل زراعت و

گلهداری - راه مالرو.

۴۸ ک شمال خاوری بخش - ۴۸ ک شوسه خلخال میانه

کوهستانی - معتدل - سکنه ۴۹۱ - شیمه - ترکی .  
آب از چشمه - محصول غلات و حبوبات - شغل زراعت و گلخانه داری  
راه مالرو

**سورق - savaraq** - ده جزء دهستان کاغذکنان بخش  
کاغذکنان شهرستان هروآباد

۲۷/۵ ک شمال آفتکند - ۳۱ ک شوسه هروآباد میانه

کوهستانی - گرمسیر مالاریائی - سکنه ۱۰۰ - شیمه - ترکی  
آب از دورشته چشمه - محصول غلات و حبوبات و سردرختی - شغل  
زراعت و گلخانه داری - صنایع دستی جاجیم و گلیم بافی - راه مالرو  
**سورکان - surkân** - ده از دهستان مرگور بخش سلوانا شهرستان  
رضاییه

۲۷ ک جنوب خاوری سلوانا - ۹ ک شمال خاوری راه ارا به پرو دیزج  
بزیوه .

دره - سردسیر سالم - سکنه ۸۲ - سنی - کردی  
آب از چشمه - محصول غلات - شغل زراعت و گلخانه داری - صنایع  
دستی جاجیم بافی - راه مالرو

**سورنا کهل - surnâ-kohol** - ده جزء دهستان کندوان بخش  
ترک شهرستان میانه

۱۶ ک جنوب بخش - ۵ ک شوسه خلخال میانه  
کوهستانی - معتدل - سکنه ۱۱۵ - شیمه - ترکی  
آب از چشمه - محصول غلات نخود عدس - شغل زراعت و گلخانه داری  
راه مالرو .

**سورو - sevaru** - ده از دهستان گورگ سردشت بخش سردشت  
شهرستان مهاباد .

۱۶/۵ ک شمال خاوری سردشت - ۵ ک خاور شوسه سردشت به مهاباد  
کوهستانی و جنگلی - معتدل مالاریائی - سکنه ۲۱۵ - سنی - کردی  
آب از رودخانه سردشت - محصول غلات توتون حبوبات - شغل زراعت  
و گلخانه داری - صنایع دستی جاجیم بافی - راه مالرو

**سوره - sure** - ده از دهستان حومه بخش شاهپور شهرستان  
خوی .

۳/۵ ک جنوب باختری شاهپور - در سر راه شوسه شاهپور به کهنه شهر .  
جلگه - معتدل - سکنه ۸۳۹ - شیمه - ترکی  
آب از رودخانه زولا - محصول غلات حبوبات - شغل زراعت و گلخانه داری  
صنایع دستی جاجیم بافی

راه شوسه - دبستان بنام کیوان دارد  
**سوره** - ده از دهستان شینطال بخش شاهپور شهرستان خوی .

۳۳ ک جنوب باختری شاهپور  
دره - سردسیر سالم - سکنه ۶۵ - سنی - کردی  
آب از چشمه - محصول غلات - شغل زراعت و گلخانه داری - صنایع دستی  
جاجیم بافی - راه مالرو .

**سوره برق - sure-barq** - ده جزء دهستان کیوی بخش سنجیه  
شهرستان هروآباد

۵ ک جنوب باختری مرکز بخش (کیوی) - ۷ ک بشوسه هروآباد و  
میانه .

کوهستانی - گرمسیر - سکنه ۱۶۸ - شیمه - ترکی  
آب از چشمه - محصول غلات حبوبات - شغل زراعت و گلخانه داری  
دارای مزارع - راه مالرو

**سوستان - sustân** - ده از دهستان منگور بخش حومه شهرستان  
مهاباد .

۵/۵ ک جنوب باختری مهاباد - ۳۲ ک باختر شوسه مهاباد به سردشت .  
کوهستانی - سردسیر سالم - سکنه ۲۲۶ - سنی - کردی  
آب از رودخانه بادین آباد - محصول غلات توتون حبوبات - شغل  
زراعت و گلخانه داری - صنایع دستی جاجیم بافی - راه مالرو

**سوسن آباد - susan-âbâd** - ده از دهستان مرگور بخش سلوانا  
شهرستان رضاییه

۳/۵ ک جنوب سلوانا - ۳/۵ ک باختر راه ارا به روزیوه رضاییه  
دامنه - سردسیر سالم - سکنه ۱۳۵ - سنی - کردی  
آب از دره بینارو چشمه - محصول غلات توتون حبوبات - شغل زراعت  
و گلخانه داری - صنایع دستی جاجیم بافی - راه مالرو

**سوسن آباد** - ده از دهستان چهریق بخش شاهپور شهرستان خوی  
۲۲ ک جنوب باختری شاهپور - ۵/۵ ک جنوب راه ارا به روچهریق به  
شاهپور .

دره - سردسیر سالم - سکنه ۸۳ - سنی - کردی .  
آب از چشمه - محصول غلات - شغل زراعت و گلخانه داری - صنایع دستی  
جاجیم بافی - راه مالرو

**سوسهاب - su-sahâb** - ده جزء دهستان خورش رستم بخش  
شاهپور شهرستان هروآباد

۱۳ ک شمال هشجین - ۱۶ ک شوسه هروآباد میانه  
کوهستانی - معتدل - سکنه ۴۳۰ - شیمه - ترکی  
آب از چشمه - محصول غلات و سردرختی - شغل زراعت و گلخانه داری  
صنایع دستی جاجیم بافی - راه مالرو .

**سوطی - suti** - ده جزء دهستان کندوان بخش ترک شهرستان  
میانه .

۲۷ ک شمال خاوری بخش - ۳۹ ک شوسه خلخال میانه  
کوهستانی - معتدل - سکنه ۲۳۹ - شیمه - ترکی  
آب از چشمه - محصول غلات و حبوبات - شغل زراعت و گلخانه داری  
راه مالرو

**سوغانچی - soqânçi** - ده از دهستان آجرلو بخش مرکزی  
شهرستان مراغه

۵۷ ک جنوب خاوری مراغه - ۲۶ ک شمال خاوری شوسه شاهین دژ  
بیانندوآب

**سولاخلو - sulâxlu** - ده جزء دهستان مشکین باختری بخش مرکزی شهرستان خیار .

۲۲ ک باختر خیار - ۱ ک تاراه شوسه خیار اهر .

جلگه - معتدل - سکنه ۱۶۵ - شیعه - ترکی .

آب از مشکین چائی - محصول غلات حبوبات پنبه - شغل زراعت و گلهداری - راه اراپرو .

**سولادرق - sol-daraq** - ده جزء بخش نین شهرستان اردبیل

۲۵ ک شمال اردبیل - ۳ ک شوسه اردبیل آستارا .

کوهستانی - معتدل - سکنه ۱۲۳ - شیعه - ترکی .

آب از چشمه - محصول غلات - شغل زراعت و گلهداری - راه اراپرو

**سولوجه - suluje** - ده جزء دهستان مواضعغان بخش ورزقان شهرستان اهر .

از لحاظ اداری تابع بخش بستان آباد از شهرستان تبریز .

۱۹ ک شمال خاوری تبریز - ۲ ک شوسه اهر تبریز .

کوهستانی - معتدل - سکنه ۳۸ - شیعه - ترکی .

آب از چشمه - محصول غلات - بات - راه مارلو .

**سولی پیر - suli-pir** - ده جزء دهستان کیوان بخش خداآفرین شهرستان تبریز .

۶ ک جنوب خداآفرین - ۲۶ ک شوسه اهر کلپیر .

کوهستانی - گرمسیر مالاریایی - سکنه ۴۱ - شیعه - ترکی .

آب از چشمه - محصول غلات - شغل زراعت و گلهداری - راه مارلو

**سولی درق - suli-daraq** - ده جزء دهستان مواضعغان بخش ورزقان شهرستان اهر .

۱۷ ک جنوب ورزقان - ۱۵ ک شوسه تبریز باهر .

کوهستانی - معتدل - سکنه ۲۵ - شیعه - ترکی .

آب از چشمه - محصول غلات - شغل زراعت و گلهداری - صنایع دستی جاجیم و گلیم بافی - راه مارلو .

**سولی درق** - ده جزء دهستان دیگله بخش هوراند شهرستان اهر

۷ ک جنوب هوراند - ۱۷/۵ ک شوسه اهر کلپیر .

کوهستانی - معتدل - سکنه ۱ - شیعه - ترکی .

آب از چشمه - محصول غلات - شغل زراعت - راه مارلو .

**سولیک - sulik** - ده از دهستان ترگور بخش سلوانا شهرستان رضایه .

۱۲ ک شمال باختری سلوانا - ۸ ک شمال راه اراپرو جرمی بدکار .

دامنه - سردسیر سالم - سکنه ۸۰ - سنی - کردی .

آب از چشمه - محصول غلات توتون - شغل زراعت و گلهداری - صنایع دستی جاجیم بافی راه اراپرو .

**سومو کلو - somoklu** - ده جزء دهستان مغان بخش گرمی شهرستان اردبیل .

۵۲ ک شمال گرمی - ۲ ک جاده بیله سوار اصلاندوز .

کوهستانی - گرمسیر - سکنه ۷ - شیعه - ترکی .

کوهستانی - معتدل - سکنه ۲۰۱ - شیعه - ترکی

آب از چشمه سارها - محصول غلات نخود بزرگ - شغل زراعت - صنایع دستی جاجیم بافی - راه مارلو

**سوغانچی رود - soqânçi-rud** - ده از دهستان چهاراویمان بخش قره آغاج شهرستان مراغه

۴ ک شمال خاوری قره آغاج - ۲۴ ک جنوب شوسه مراغه بیانه

کوهستانی - معتدل مالاریایی - سکنه ۱۴۴ - شیعه - ترکی

آب از قنات - محصول غلات نخود زردآلو - شغل زراعت - صنایع دستی جاجیم بافی - راه مارلو .

**سوغانچی کوه - soqânçi-kuh** - ده از دهستان چهار اویمان بخش قره آغاج شهرستان مراغه .

۲۰/۵ ک شمال خاوری قره آغاج - ۱۵/۵ ک جنوب شوسه مراغه به میانه .

کوهستانی - معتدل مالاریایی - سکنه ۲۸۰ - شیعه - ترکی .

آب از قنات - محصول غلات نخود بزرگ - شغل زراعت - صنایع دستی جاجیم بافی - راه مارلو

**سوغانلو - soqânlu** - ده جزء دهستان گورائیم بخش مرکزی شهرستان اردبیل .

۳۰ ک جنوب باختری اردبیل - ۱۲ ک شوسه تبریز اردبیل .

کوهستانی - معتدل - سکنه ۳۸۴ - شیعه - ترکی .

آب از چشمه - محصول غلات - شغل زراعت گلهداری - راه مارلو .

**سوغلی تپه - sogoli-tape** - ده از دهستان مرحمت آباد بخش میان دو آب شهرستان مراغه .

۵ ک جنوب میان دو آب - ۱ ک باختر شوسه میان دو آب به بوکان .

جلگه - معتدل مالاریایی - سکنه ۷۹۶ - شیعه و سنی - ترکی و کردی .

آب از زرینه رود - محصول غلات حبوبات چغندر پنبه کرچک کشمش شغل زراعت - صنایع دستی گلیم بافی - راه مارلو .

**سوغوتلو - sogutlu** - ده از دهستان ساری سوباسار بخش پلدشت شهرستان ماکو .

۵ ک شمال باختری پلدشت - ۲۲ ک باختر راه اراپرو زنجان به پلدشت .

دره - معتدل سالم - سکنه ۴۵ - سنی - کردی .

آب از چشمه - محصول غلات - شغل زراعت و گلهداری - صنایع دستی جاجیم بافی - راه مارلو .

**سولا - sulâ** - ده جزء بخش نین شهرستان اردبیل .

۲ ک شمال خاوری اردبیل - درمسیر شوسه اردبیل و آستارا .

کوهستانی - معتدل - سکنه ۴۹۱ - شیعه - ترکی .

آب از رودخانه - محصول غلات حبوبات - شغل زراعت و گلهداری راه شوسه .

**سو یون - suyun** - ده جزء دهستان آغیون بخش مرکزی شهرستان سراب .  
 ۱۳ ک خاورسراب - ۱ ک بشوسه سراب اردبیل .  
 جلگه - معتدل - سکنه ۷۱۴ - شیعه - ترکی  
 آب از نهر سویون چای - محصول غلات حبوبات - شغل زراعت گله‌داری راه‌آرابه‌رو .

**سه پاکان - se-pâkân** - ده از دهستان منگور بخش حومه شهرستان مهاباد .  
 ۵۵ ک جنوب باختر مهاباد - ۳۸/۵ ک باختر شوسه مهاباد سردشت کوهستانی - سردسیر سالم - سکنه ۶۸ - سنی - کردی  
 آب از رودخانه بادین آباد - محصول غلات توتون حبوبات - شغل زراعت و گله‌داری - صنایع دستی جاجیم بافی - راه مالرو .

**سهراب - sohrâb** - ده جزء دهستان آغیون بخش مرکزی شهرستان سراب .  
 ۱۰ ک شمال خاوری سراب - ۵ ک بشوسه سراب اردبیل کوهستانی - معتدل - سکنه ۲۰۷۸ - شیعه - ترکی .  
 آب از نهر آغیون و چشمه - محصول غلات حبوبات محصول دامی - شغل زراعت گله‌داری راه مالرو .

**سهرابلو - sohrâblu** - ده جزء دهستان ارشق بخش مرکزی شهرستان خیاز .  
 ۴۰ ک شمال خاوری خیاز - ۲ ک شوسه گرمی اردبیل کوهستانی - معتدل - سکنه ۸۹ - شیعه - ترکی  
 آب از چشمه - محصول غلات حبوبات - شغل زراعت و گله‌داری راه مالرو .

**سهرول - sohrul** - ده جزء دهستان رودقات بخش مرکزی شهرستان مرند .  
 ۳۹ ک خاور مرند - ۸ ک بشوسه اهر تبریز کوهستانی - سردسیر - سکنه ۳۱۷ - شیعه - ترکی .  
 آب از رودخانه - محصول غلات بزرگ - شغل زراعت گله‌داری راه مالرو .  
 این ده را سهرقه نیز می‌گویند .

**سهرون - sohrun** - ده جزء دهستان دی‌مار خاوری بخش ورزقان شهرستان اهر .  
 ۳۲ ک باختر ورزقان - ۱۹ ک راه فرعی تبریز باهر کوهستانی - معتدل - سکنه ۳۵۰ - شیعه - ترکی  
 آب از چشمه - محصول غلات - شغل زراعت و گله‌داری - صنایع دستی جاجیم بافی - راه مالرو .

**سهریق - sohriq** - ده از دهستان میشه پاره بخش کلیبر شهرستان اهر .  
 ۱۸ ک جنوب کلیبر - ۸ ک شوسه اهر کلیبر .

آب از چشمه - محصول غلات - شغل زراعت راه مالرو .

**سونج - sovenç** - ده جزء دهستان اوج تپه بخش ترکمان شهرستان میانه .  
 ۶ ک جنوب بخش - ۶ ک شوسه میانه و تبریز .  
 کوهستانی - معتدل - سکنه ۵۲۶ - شیعه - ترکی .  
 آب از چشمه - محصول غلات نخود عدس - شغل زراعت و گله‌داری راه مالرو .  
 در دو محل بفاصله ۳ کیلومتر بنام سونج بالا و بایمین مشهور و سکنه سونج بالا ۲۵۰ نفر میباشد .

**سونده‌خور - sunde-xur** - ده جزء دهستان دیزمار باختری بخش ورزقان شهرستان اهر .  
 ۴۲ ک باختری ورزقان - ۲۹ ک راه فرعی تبریز اهر .  
 کوهستانی - معتدل - سکنه ۱۷۶ - شیعه - ترکی .  
 آب از رودخانه گلو و چشمه - محصول غلات و سردرختی - شغل زراعت و گله‌داری - صنایع دستی جاجیم بافی - راه مالرو .  
**سوها - suhâ** - ده جزء بخش نین شهرستان اردبیل .  
 ۲۶ ک خاور اردبیل - ۱۵ ک بشوسه اردبیل آستارا .  
 جلگه - معتدل - سکنه ۱۰۱ - شیعه - ترکی .  
 آب از چشمه - محصول غلات حبوبات - شغل زراعت گله‌داری راه مالرو .

**سوین - sovin** - ده جزء دهستان گندوان بخش ترک شهرستان میانه .  
 ۲۵ ک شمال خاوری بخش - ۳۶ ک شوسه میانه خلخال کوهستانی - معتدل - سکنه ۳۸۳ - شیعه - ترکی .  
 آب از چشمه - محصول غلات عدس نخود سیاه بزرگ شغل زراعت و گله‌داری - راه مالرو .

**سویوتلی - soyutli** - ده از دهستان اواغلی بخش حومه شهرستان خوی .  
 ۲۳/۵ ک شمال خوی - ۲ ک خاور شوسه خوی بیاکو .  
 کوهستانی - معتدل مالاریائی - سکنه ۲۴۰ - شیعه - ترکی .  
 آب از قنات و چشمه - محصول غلات - شغل زراعت گله‌داری - صنایع دستی جاجیم بافی .  
 از شوسه خوی بسا کومیتوان اتومبیل برد - راه شوسه .

**سویوق بلاغ - soyuq-bolâq** - ده جزء بخش نین شهرستان اردبیل .  
 ۳۰ ک شمال باختر اردبیل - ۱۳ ک شوسه گرمی اردبیل کوهستانی - معتدل - سکنه ۶ - شیعه - ترکی  
 آب از چشمه - محصول غلات - شغل زراعت گله‌داری راه مالرو .



**سهند آباد - sahand-âbâd** - نام یکی از دهستانهای

چهارگانه بخش بستان آباد شهرستان تبریز است .

این دهستان در جنوب باختری بستان آباد و در دامنه جنوبی و شمالی کوه سهند واقع از شمال بدهستان مهران رود و سردرود از جنوب بدهستان دیزج رود از خاور بدهستان مهران رود از باختر به بخش دهخوارقان و شهرستان مراغه .

آب و هوای این دهستان سردسیر سالم و آب آن از چشمه ساوهای ارتفاعات سهند میباشد .

مرکز دهستان اشکه درق دارای ۵۱۰ نفوس و جمعیت کلی دهستان که دارای ۴۰ آبادی بزرگ و کوچک است در حدود ۱۹۹۵۰ نفر می باشد .

وقراء مهم آن عبارتند از امرالله - ليقوان - باشییز - کل آخر قره گوش .

**سهولان - saholân** - ده از دهستان آختاچی بخش حومه شهرستان مهاباد .

۲۵ ک جنوبی خاوری مهاباد - ۳۱ ک خاور شوسه بوکان بیاندو آب .

کوهستانی - معتدل مالاریائی - سکنه ۲۹۹ - سنی - کردی .

آب از چشمه - محصول غلات توتون حبوبات - شغل زراعت و گلهداری صنایع دستی جاجیم بافی - راه ارا به رو .

**سیاوان - siyâvan** - ده از دهستان دشت بیل بخش اشنویه شهرستان رضاییه .

۲۲/۵ ک شمال خاوری اشنویه - ۴ ک خاور راه ارا به و رآغ بلاغ .

دره - سردسیر سالم - سکنه ۱۰۷ - سنی - کردی .

آب از چشمه - محصول غلات توتون - شغل زراعت و گلهداری صنایع دستی جاجیم بافی - راه مارو .

**سیاوان** - ده از دهستان کردیان بخش شاهپور شهرستان خوی .

۲۴/۵ ک جنوب باختری شاهپور - ۴ ک جنوب راه ارا به و چهریق .

روی قله - سردسیر سالم - سکنه ۶۱ - سنی - کردی

آب از چشمه - محصول غلات - شغل زراعت گلهداری - راه مارو - **سیاوش - siyâvoc** - ده جزء دهستان اجارود بخش گرمی شهرستان اردبیل

۹ ک خاور گرمی - ۹ ک شوسه گرمی و بیل سوار

چلکه - گرمسیر - سکنه ۸۲ - شیعه - ترکی

آب از چشمه - محصول غلات حبوبات - شغل زراعت کله داری راه مارو .

**سیاه باز - siyâh-bâz** - ده از دهستان او اوغلی بخش حومه شهرستان خوی .

۳۱ ک شمال خاوری خوی - ۹ ک شمال راه ارا به و او اوغلی بخوی .

دره - معتدل مالاریائی - سکنه ۱۲۳۵ - شیعه - ترکی

کوهستانی - معتدل - سکنه ۲۱۲ - شیعه - ترکی .

آب از چشمه - محصول غلات جنگل - شغل زراعت و گلهداری - صنایع دستی گلیم بافی - راه مارو .

**سه سلر - sesalar** - ده از دهستان برکشلو بخش حومه شهرستان رضاییه .

۱۰/۵ ک خاور رضاییه - ۲/۵ ک جنوب شوسه گلما نغانه برضاییه .

چلکه - معتدل مالاریائی - سکنه ۳۰ - شیعه - ترکی .

آب از شهر جای - محصول غلات انگور توتون چغندر حبوبات شغل زراعت و گلهداری - صنایع دستی جوراب بافی - راه ارا به رو .

**سه سیر - se-sir** - ده از دهستان گورگ سر دشت بخش سر دشت شهرستان مهاباد .

۱۷/۵ ک شمال خاوری سر دشت - ۷ ک خاور شوسه سر دشت به مهاباد .

کوهستانی و جنگلی - معتدل مالاریائی - سکنه ۴۳۱ - سنی - کردی .

آب از رودخانه سردشت - محصول غلات توتون حبوبات - شغل زراعت گلهداری - صنایع دستی جاجیم بافی - راه مارو .

**سه گانیان - se-gâniyân** - ده از دهستان بهی بخش بوکان شهرستان مهاباد

۲۶ ک شمال خاوری بوکان - ۱۰ ک خاور شوسه بوکان به میاندو آب .

چلکه - معتدل مالاریائی - سکنه ۱۲۲ - سنی - کردی .

آب از زرینه رود - محصول غلات چغندر توتون حبوبات - شغل زراعت و گلهداری - صنایع دستی جاجیم بافی - راه مارو .

**سه گردان - se-gordân** - ده از دهستان پیران بخش حومه شهرستان مهاباد .

۵ ک باختر مهاباد - ۶ ک خاور شوسه خانه به نقده .

چلکه - معتدل سالم - سکنه ۸۵ - سنی - کردی .

آب از رودخانه لاوین - محصول غلات توتون حبوبات - شغل زراعت و گلهداری - صنایع دستی جاجیم بافی - راه ارا به رو .

**سه گرگان - se-gorgân** - ده از دهستان مرگور بخش سلوانا شهرستان رضاییه .

۱۶ ک جنوب خاوری سلوانا - درمسیر راه ارا به و سلوانا یزیوه .

دامنه و باطلانی - سردسیر - سکنه ۲۲۵ - سنی - کردی .

آب از دره ناری و چشمه - محصول غلات توتون حبوبات - شغل زراعت و گلهداری - صنایع دستی جاجیم بافی - راه ارا به رو .

تابستان از راه سلوانا میتوان اتومبیل برد .

**سهل آباد - sahl-âbâd** - ده جزء دهستان کاغذ کنان بخش کاغذ کنان شهرستان هرو آباد .

۱۴ ک شمال آغ کند - ۱۳/۵ ک شوسه هرو آباد میانه .

کوهستانی - گرمسیر مالاریائی - سکنه ۱۲۵ - شیعه - ترکی .

آب از سه رشته چشمه - محصول غلات حبوبات - شغل زراعت و گلهداری - صنایع دستی جاجیم و گلیم بافی - راه مارو .

آب از رود قطور و زارمان - محصول غلات کرجک انگور - شغل  
 زراعت و گله داری - صنایع دستی جاجیم بافی - راه مارلو  
**سیاه پوش** - *siyâh-puc* - ده جزء دهستان کورام بخش  
 مرکزی اردبیل شهرستان اردبیل  
 ۳۰ ک جنوب اردبیل - ۲۴ ک بشوشه اردبیل هرو آباد  
 کوهستانی - معتدل - سکته ۲۸۱ - شیعه - ترکی  
 آب از چشمه ورودخانه سیاه پوش - محصول غلات - شغل زراعت  
 گله داری - صنایع دستی گلیم بافی - راه مارلو  
**سیاه چمن** ( قره چمن ) - *siyâh-çaman* - ده جزء دهستان  
 هپاسی بخش بستان آباد شهرستان تبریز  
 ۳۶ ک جنوب خاوری بستان آباد - ۱ ک بشوشه میانه تبریز  
 جلگه - معتدل - سکته ۱۲۹۸ - شیعه - ترکی  
 آب از رودخانه سیاه چمن - محصول غلات توتون - شغل زراعت گله داری  
 راه شوشه - این ده دارای باسگاه ژاندارمری و اداره ثبت و غله و تلفن میباشد  
**سیاه گل** - *siyâh-gol* - ده از دهستان ایل تیمور بخش حومه  
 شهرستان مهاباد  
 ۱۹ ک جنوب باختری مهاباد - ۶ ک باختر شوشه مهاباد بسردشت  
 کوهستانی - معتدل مالاریایی - سکته ۲۵۶ - شیعه - ترکی  
 آب از رودخانه مهاباد - محصول غلات چغندر توتون حبوبات - شغل  
 زراعت و گله داری - صنایع دستی جاجیم بافی - راه مارلو  
 دردمحل بفاصله ۵ کیلومتر بنام سیاه گل بالا و پائین مشهور و سکته  
 سیاه گل بالا ۱۳۰ نفر میباشد  
**سیج** - *sij* - ده جزء دهستان مرکزی بخش آستارا شهرستان  
 اردبیل  
 ۲۵ ک باختر آستارا - نیم ک بشوشه اردبیل آستارا  
 جنگل - معتدل - سکته ۲۱۱ - شیعه - ترکی  
 آب از رودخانه و چشمه - محصول غلات تهیه ذغال - شغل زراعت و  
 گله داری - راه شوشه ایل سیج در این آبادی سکنی دارند  
**سیچان بلاغ** - *siçân-bolâq* - ده از دهستان آختاچی بخش  
 حومه شهرستان مهاباد .  
 ۲۳ ک جنوب خاوری مهاباد - ۱۹ ک باختر شوشه بوکان بیاند. و آب  
 کوهستانی - معتدل مالاریایی - سکته ۱۳۱ - شیعه - ترکی  
 آب از چشمه - محصول غلات توتون چغندر - شغل زراعت و گله داری  
 صنایع دستی جاجیم بافی - راه مارلو  
**سیدآباد** - *seyyed-âbâd* - ده از دهستان آختاچی بوکان  
 بخش بوکان شهرستان مهاباد .  
 ۱۴ ک جنوب باختری بوکان - ۱۲ ک باختر شوشه بوکان بسقر  
 جلگه - معتدل سالم - سکته ۲۱۶ - سنی - کردی  
 آب از سیمین رود - محصول غلات حبوبات - شغل زراعت و گله داری  
 صنایع دستی جاجیم بافی - راه مارلو

**سیدآباد** - ده از دهستان شرویران بخش حومه شهرستان مهاباد  
 ۴ ک خاور مهاباد - ۴ ک خاور شوشه مهاباد بیاندو آب .  
 کوهستانی - معتدل سالم - سکته ۱۰۲ - سنی - کردی  
 آب از چشمه - محصول غلات توتون حبوبات صیفی - شغل زراعت و  
 گله داری - صنایع دستی جاجیم بافی - راه مارلو  
**سیدآباد** - ده از دهستان حومه بخش اشنویه شهرستان رضاییه .  
 ۹ ک خاور اشنویه - ۱ ک جنوب شوشه اشنویه به نقده .  
 جلگه - معتدل مالاریایی - سکته ۶۳ - سنی - کردی  
 آب از رودخانه اشنویه - محصول غلات توتون حبوبات - شغل زراعت  
 گله داری - صنایع دستی جاجیم بافی - راه اراپه رو  
 از شوشه اشنویه میتوان اتومبیل برد  
**سیدآباد عزیز کند** - *seyyed-âbâd-aziz-kand* - ده از  
 دهستان آختاچی بخش حومه شهرستان مهاباد  
 ۳۸ ک جنوب خاوری مهاباد - ۲۲ ک باختر شوشه بوکان بیاندو آب  
 کوهستانی - معتدل سالم - سکته ۱۵۲ - سنی - کردی  
 آب از چشمه - محصول غلات توتون حبوبات - شغل زراعت گله داری  
 صنایع دستی جاجیم بافی - راه مارلو  
**سید احمد کند** - *seyyed-ahmad-kandi* - ده از دهستان  
 قره قویون بخش حومه شهرستان ماکو  
 ۵۸ ک جنوب خاوری ماکو - ۳ ک خاور شوشه خوی به ماکو  
 جلگه - معتدل مالاریایی - سکته ۸۰ - شیعه - ترکی  
 آب از چشمه - محصول غلات حبوبات - شغل زراعت گله داری - صنایع  
 دستی جاجیم بافی - راه اراپه رو - از راه اراپه رومز بور تابستان میتوان  
 اتومبیل برد .  
**سیدان** - *seydân* - ده از دهستان حومه بخش صومای شهرستان  
 رضاییه  
 ۱۹ ک شمال خاوری هشتیان - راه اراپه رومبه هشتیان دارد  
 دامنه - سرد سیر سالم - سکته ۳۶۲ - سنی - کردی  
 آب از چشمه - محصول غلات توتون - شغل زراعت گله داری - صنایع  
 دستی جاجیم بافی - راه اراپه رو - تابستان میتوان از راه هشتیان  
 اتومبیل برد  
**سیدبانه** - *seyyed-bane* - ده از دهستان دیکله بخش هوراند  
 شهرستان اهر  
 ۶/۵ ک جنوب هوراند - ۱۹ ک شوشه اهر کلیدر  
 کوهستانی - معتدل - سکته ۳۶ - شیعه - ترکی  
 آب از چشمه - محصول غلات - شغل زراعت گله داری - راه مارلو  
**سیدجوادلو** - *seyyed-javâdlu* - ده از دهستان خرو - لئو  
 بخش گرمی شهرستان اردبیل  
 ۳۲ ک باختر گرمی - ۲۸ ک شوشه گرمی و اردبیل  
 جلگه - گرمسیر - سکته ۲۲۰ - شیعه - ترکی

آب از چشمه - محصول غلات حبوبات - شغل زراعت گله‌داری - راه مالرو  
**سید حاجین - seyved-hâjin** - ده از دهستان ولدیان بخش  
 حومه شهرستان خوی

۲۳ ک جنوب خاوری خوی - راه ارا بهرو به خوی دارد  
 کوهستانی - معتدل مالاریائی - سکنه ۱۰۵۴ - شیعه - ترکی  
 آب از چشمه - محصول غلات حبوبات - شغل زراعت - صنایع دستی  
 جوراب بافی - تابستان از راه ارا بهرو خوی میتوان اتومبیل برد

**سید قشلاقی - seyved-qeclâqi** - ده از دهستان ورگهان  
 بخش هورانده شهرستان اهر

۲۸ ک جنوب خاوری هورانده - ۱۱/۵ ک شوشه اهر کلیبر  
 کوهستانی - معتدل - سکنه ۲ - شیعه - ترکی  
 آب از چشمه - محصول انگور غلات - شغل زراعت - راه مالرو  
**سید قهرمانلو - seyved-qahramân lu** - ده از دهستان

خروسلو بخش گرمی شهرستان اردبیل  
 ۲۰ ک شمال باختر گرمی - ۱۰ ک شوشه گرمی اردبیل  
 جلگه - گرمسیر - سکنه ۸۱ - شیعه - ترکی  
 آب از چشمه - محصول غلات حبوبات - شغل زراعت گله‌داری  
 راه مالرو

**سید گندی - seyved-kandi** - ده از دهستان قورچیچای بخش  
 قره آغاج شهرستان مراغه  
 ۴ ک باختر قره آغاج - ۳۸ ک خاور شوشه مراغه بیاندو آب

کوهستانی - معتدل مالاریائی - سکنه ۲۵۰ - شیعه - ترکی  
 آب از چشمه سار - محصول غلات نخود بزرگ - شغل زراعت - صنایع دستی  
 جاجیم بافی - راه مالرو

**سید گندی** - ده از دهستان اجارود بخش گرمی شهرستان اردبیل  
 ۲۲ ک باختر گرمی - ۱۷ ک شوشه و بیله سوار گرمی  
 کوهستانی - گرمسیر - سکنه ۲۲۰ - شیعه - ترکی

آب از چشمه - محصول غلات حبوبات - شغل زراعت گله‌داری راه مالرو  
**سید لار - seyvedlar** - ده از دهستان حومه بخش مرکزی  
 شهرستان اهر

۱۹ ک جنوب خاوری اهر - ۱/۵ ک شوشه اهر خیاو  
 کوهستانی - معتدل - سکنه ۲۰۳ - شیعه - ترکی  
 آب از چشمه - محصول غلات حبوبات - شغل زراعت گله‌داری - صنایع  
 دستی گلیم و جاجیم بافی - راه مالرو

**سید لار** - ده از دهستان کرمادوز بخش کلیبر شهرستان اهر  
 ۲۵ ک شمال خاوری کلیبر - ۲۵ ک شوشه اهر کلیبر

کوهستانی - معتدل مایل بگرمی مالاریائی - سکنه ۱۹۳ - شیعه - ترکی  
 آب از رودخانه سلین چای و چشمه - محصول غلات - شغل زراعت  
 گله‌داری - صنایع دستی گلیم و جاجیم بافی - راه مالرو

**سید لار** - ده از دهستان اجارود بخش گرمی شهرستان اردبیل  
 ۲۴ ک شمال خاور گرمی - ۳ ک شوشه گرمی بیله سوار  
 کوهستانی - گرمسیر - سکنه ۱۱۷ - شیعه - ترکی

آب از چشمه - محصول غلات حبوبات - شغل زراعت گله‌داری - راه مالرو  
**سید لار** - ده از دهستان حسن آباد بخش کلیبر شهرستان اهر  
 ۲۳/۵ ک جنوب باختری کلیبر - ۲۲/۵ ک راه فرعی تبریز باهر

کوهستانی - معتدل - سکنه ۶۲ - شیعه - ترکی  
 آب از دو رشته چشمه - محصول غلات - شغل زراعت گله‌داری  
 صنایع دستی گلیم بافی - راه مالرو

**سید لار اوچ تپه - seyvedlar-uş-tape** - ده از دهستان  
 اوچ تپه بخش ترکمان شهرستان میانه  
 ۱۰ ک جنوب بخش - ۷ ک بشوشه تبریز میانه

کوهستانی - معتدل - سکنه ۲۳۲ - شیعه - ترکی  
 آب از چشمه - محصول غلات حبوبات - شغل زراعت گله‌داری - راه مالرو  
**سید لار دلیگانلو - seyvedlar-dalikân lu** - ده از دهستان  
 گرم بخش ترک شهرستان میانه

۳۴ ک شمال خاوری بخش - ۴۴ ک هروآباد میانه  
 کوهستانی - معتدل - سکنه ۲۳۰ - شیعه - ترکی  
 آب از چشمه - محصول غلات نخود عدس بزرگ - شغل زراعت و گله‌داری  
 راه مالرو

**سید لار بالا (علیا) - seyvedlar-bâlâ** - ده جزء دهستان منان  
 بخش گرمی شهرستان اردبیل  
 ۱۲ ک خاور گرمی - ۱۲ ک شوشه گرمی - بیله سوار  
 جلگه - گرمسیر - سکنه ۱۱۷ - شیعه - ترکی

آب از چشمه - محصول غلات حبوبات - شغل زراعت و گله‌داری  
 راه مالرو

**سید لار - seyvedlu** - ده از دهستان نازلو بخش حومه شهرستان  
 رضایه

۱۲ ک شمال خاوری رضایه - ۵/۵ ک خاور شوشه رضایه بشاهپور  
 جلگه - معتدل مالاریائی - سکنه ۲۲۰ - شیعه - ترکی  
 آب از نازلوچای - محصول غلات چندر حبوبات کشمش توتون - شغل  
 زراعت - صنایع دستی - جوراب بافی

راه ارا به رو - دبستان دارد  
**سید محمدلو - seyved-mohammad lu** - ده جزء دهستان

خروسلو بخش گرمی شهرستان اردبیل  
 ۳۳ ک جنوب باختر گرمی - ۱۵ ک شوشه گرمی اردبیل  
 جلگه - گرمسیر - سکنه ۵۸ - شیعه - ترکی  
 آب از چشمه - محصول غلات حبوبات - شغل زراعت و گله‌داری  
 راه مالرو

کوهستانی - معتدل - مایل بگرمی مالاریایی - سکنه ۱ - شیعه - ترکی .  
آب از چشمه - محصول غلات - شغل زراعت و گلهداری - راه مارو .  
محل تقلال ایل چیلیانلو .

سیره مرگ - sire-marg - ده از دهستان منگور بخش حومه  
شهرستان مهاباد .

۶۸ ک جنوب باختری مهاباد - ۵ / ۲۴ ک باختر شوسه مهاباد به  
سردشت .

کوهستانی - سردسیر سالم - سکنه ۷۶ - سنی - کردی .

آب از رودخانه بادین آباد - محصول غلات توتون حبوبات - شغل زراعت  
گلهداری - صنایع دستی جاجیم بافی - راه مارو .

سیسی - sis - نام یکی از دهستانهای پنجگانه بخش شبستر  
شهرستان تبریز .

این دهستان در خاور بخش شبستر در جلگه واقع از شمال به شهرستان  
مرند از جنوب به بخش اسکو از خاور به دهستان صوفیان از باختر  
به دهستان خامنه محدود می باشد .

از ۱۲ آبادی بزرگ و کوچک تشکیل یافته جمعیت آن در حدود ۱۰۸۳۳۳  
نفر شیعه و ترکی از قراء مهم آت عبارتند هلیشاه - ساربانقلی - امیر  
ذکریا - ملکزاده - کندود .

سیسی - قصبه مرکز دهستان سیسی بخش شبستر شهرستان تبریز .

۹ ک خاور بخش شبستر - ۳ ک شوسه صوفیان شاهپور .

جلگه - معتدل - سکنه ۳۲۶۹ - شیعه - ترکی .

آب از چشمه - محصول غلات جو حبوبات - شغل زراعت و گلهداری  
راه شوسه .

سیسان - sisân - ده از دهستان مهرا نرود بخش پستان آباد  
شهرستان تبریز .

۱۰ ک باختر پستان آباد - ۵ ک شوسه پستان آباد تبریز .

جلگه - سردسیر - سکنه ۱۶۰۰ - شیعه - ترکی .

آب از رودخانه اوچانچای و چشمه - محصول غلات بونجه سیب زمینی  
شغل زراعت و گلهداری - راه شوسه - دبستان و کارخانه نشاسته سازی  
دارد .

در این ده پنیر و خامه با وسائل جدید تهیه و به تبریز صادر میشود .

سیستک - sistak - ده از دهستان شهر ویران بخش حومه شهرستان  
مهاباد .

۳ / ۱۵ ک شمال خاوری مهاباد - ۳ ک شمال شوسه مهاباد - بیابان و آب  
جلگه - معتدل مالاریایی - سکنه ۲۶۷ - سنی - کردی .

آب از سیب رود و چشمه - محصول غلات توتون چغندر حبوبات - شغل  
زراعت و گلهداری - صنایع دستی جاجیم بافی - راه مارو

در دو محل بفاصله نیم کیلومتر بنام سیستک بالا و پامین مشهور و سکنه  
سیستک پامین ۱۲۱ نفر می باشد

سید مرگ - seyyed-marg - ده از دهستان منگور بخش حومه  
شهرستان مهاباد

۶۹ ک جنوب باختری مهاباد - ۱۷ ک باختر شوسه مهاباد به سردشت  
کوهستانی - سردسیر سالم - سکنه ۸۵ - سنی - کردی  
آب از چشمه - محصول غلات توتون - شغل زراعت و گلهداری - صنایع  
دستی جاجیم بافی - راه مارو

سیدی بیگ - seydi-beyg - ده جزء دهستان آتش بیگ بخش  
سراسکنده شهرستان اهر .

۲۶ ک شمال باختری سراسکنده - ۱۸ ک بشوسه تبریز میانه .

کوهستانی - معتدل ۴۵۹ - شیعه - ترکی .

آب چشمه و رودخانه - محصولات غلات حبوبات - شغل زراعت و  
گلهداری - راه مارو

سیر - sir - ده از دهستان باراندوز چای بخش حومه شهرستان  
رضایه .

۱۲ ک جنوب باختری رضایه - راه ارا به رو دارد .

کوهستانی - سردسیر سالم - سکنه ۱۶۲ - مسیحی - کلدانی

آب از چشمه و قنات - محصول غلات توتون حبوبات - شغل زراعت و گلهداری  
صنایع دستی جاجیم بافی - راه ارا به رو - تابستان از راه  
ارابه رو میتوان اتومبیل برد .

سیر - siyar - ده جزء دهستان آتش بیگ بخش سراسکنده شهرستان  
تبریز .

۳۲ ک باختر مرکز بخش - ۶۲ ک شوسه تبریز میانه

کوهستانی - معتدل - سکنه ۷۷۳ - شیعه - ترکی

آب از چشمه و رودخانه - محصول غلات حبوبات پنبه - شغل زراعت  
گلهداری - راه مارو .

دوسه محل نزدیک هم بنام سیر بالا وسط و پامین مشهور و سکنه سیر  
بالا ۴۰۷ و سیر وسط ۳۰۰ نفر می باشد

سیران - sirân - ده جزء دهستان کیوان بخش خدا آفرین شهرستان  
تبریز .

۱۵ ک جنوب خدا آفرین - ۲۲ ک شوسه اهر کلبر

کوهستانی - گرمسیر مالاریایی - سکنه ۹۲ - شیعه - ترکی

آب از چشمه - محصول غلات - شغل زراعت و گلهداری - راه مارو .

سیرک - sirk - ده جزء دهستان اوشق بخش مرکزی شهرستان خیاو  
۵۰ ک شمال خیاو - ۶ ک راه شوسه گرمی اردبیل

کوهستانی - معتدل - سکنه ۵۶ - شیعه - ترکی

آب از چشمه - محصول غلات حبوبات - شغل زراعت و گلهداری - راه  
مارو .

سیرک - siyarak - ده از دهستان گرمادوز بخش کلبر شهرستان  
اهر .

۲۶ ک شمال خاوری کلبر - ۲۶ ک شوسه اهر کلبر .

**سیلکه - silke** - ده از دهستان شهرویران بغش حومه شهرستان مهاباد .

۱۴ ک شمال باختری مهاباد - ۱۳ ک باختر شوسه مهاباد برضایه کوهستانی - معتدل مالاریائی - سکنه ۱۱۲ - سنی - کردی  
آب از چشمه - محصول غلات توتون - شغل زراعت و گله داری  
صنایع دستی جاجیم بافی - راه مالرو

**سیلو - silve** - ده از دهستان لاهیجان بغش حومه شهرستان مهاباد  
۶۰ ک باختر مهاباد - ۸/۵ ک باختر شوسه خانه بنقدمه  
جلگه - معتدل مالاریائی - سکنه ۳۵۵ - سنی - کردی  
آب از رودخانه بادین آباد - محصول غلات توتون - شغل زراعت و  
گله داری - راه مالرو

**سین (سین) - sin** - ده از دهستان ایردیموسی بغش مرکزی شهرستان اردبیل .

۲۲ ک باختر اردبیل - ۱۲ ک شوسه اردبیل تبریز کوهستانی - معتدل - سکنه ۴۶۹ - شیعه - ترکی  
آب از رودسین - محصول غلات و حبوبات - شغل زراعت و گله داری  
راه مالرو .

درتابستان يك قسمت از ایل شاهسون در آنجا سکنی میکنند

**سین آباد - sin-âbâd** - ده از دهستان حومه بغش صومالی شهرستان رضایه

۹/۵ ک جنوب باختری هشتیان - ۶ ک باختر راه ارا به رو هشتیان  
دامنه سردسیر سالم - سکنه ۲۷۵ - سنی - کردی  
آب از چشمه - محصول غلات توتون - شغل زراعت و گله داری - صنایع  
دستی جاجیم بافی - راه مالرو

**سیناس - sinâs** - ده از دهستان گورگ بغش حومه شهرستان مهاباد

۵ ک جنوب مهاباد - ۷ ک خاور شوسه مهاباد سردخت کوهستانی - سردسیر سالم - سکنه ۲۱۹ - سنی - کردی  
آب از رود سیناس - محصول غلات توتون حبوبات - شغل زراعت و  
گله داری - صنایع دستی جاجیم بافی - راه مالرو

**سینه سر - sine-sar** - ده جزء دهستان اجارود بغش گرمی شهرستان اردبیل

۱۱ ک خاور گرمی - ۸ ک شوسه گرمی بیله سوار  
جلگه - گرمسیر - سکنه ۲۲۰ - شیعه - ترکی  
آب از چشمه - محصول غلات حبوبات - شغل زراعت و گله داری  
راه مالرو

**سینیخ - sinix** - ده از دهستان قره قویون بغش حومه شهرستان ماکو .

۳ ک جنوب خاوری ماکو - ۱/۵ ک شمال شوسه خوی بشوط

**سیف آباد آغ داغ - seyf-âbâd-âq-dâq** - ده جزء بغش نمین شهرستان اردبیل .

۱۵ ک شمال اردبیل - ۴ ک شوسه اردبیل آستارا .  
جلگه - معتدل - سکنه ۱۰۵ - شیعه - ترکی .  
آب از چشمه - محصول غلات - شغل زراعت و گله داری - راه مالرو .  
**سیف الدین - seyfaddin** - ده از دهستان آختاچی بوکان  
بغش بوکان شهرستان مهاباد .

۱۴ ک شمال باختری بوکان - ۱۳/۵ ک باختر شوسه بوکان به میان دو آب .

کوهستانی - معتدل مالاریائی - سکنه ۲۳۷ - سنی - کردی .  
آب از سینین رود - محصول غلات توتون حبوبات - شغل زراعت و  
گله داری - صنایع دستی جاجیم بافی - راه مالرو .  
در دو محل بفاصله ۲/۵ کیلومتر بنام سیف الدین بالا و پائین مشهور  
سکنه سیف الدین بالا ۱۴۹ نفر می باشد .

**سیف الدین رود - seyfaddin-rud** - ده جزء بغش سراسکند شهرستان تبریز .

۱۰ ک جنوب سراسکند - ۹ ک شوسه سراسکند و سیاه چمن - ۲ ک  
بخط آهن میانه و مراغه .

کوهستانی - معتدل - سکنه ۵۵۹ - شیعه - ترکی -  
آب از چشمه ورود - محصول غلات حبوبات - شغل زراعت و گله داری  
راه ارا به رو .

**سیف الدین کوه - seyfaddin-kuh** - ده از بغش سراسکند شهرستان تبریز

۱۸ ک شمال سراسکند - ۱۰ ک شوسه تبریز میانه کوهستانی - معتدل - سکنه ۴۴۴ - شیعه - ترکی  
آب از چشمه ورود - محصول غلات حبوبات - شغل زراعت گله داری  
راه مالرو

**سیلاب - seylâb** - ده از دهستان کره سنی بغش شاهپور شهرستان خوی  
۱۴/۵ ک شمال باختری شاهپور بغی

جلگه - معتدل مالاریائی - سکنه ۵۲۰ - شیعه و سنی - ترکی .  
آب از دره دیرعلی و چشمه - محصول غلات حبوبات - شغل زراعت و  
گله داری - صنایع دستی جاجیم بافی - راه شوسه

**سیلاب** - ده جزء دهستان شیرامین بغش دهغوارقان شهرستان تبریز .

۲۱ ک جنوب باختری دهغوارقان - ۴ ک شوسه مراغه دهغوارقان .  
جلگه - معتدل - سکنه ۴۶۴ - شیعه - ترکی .

آب از چشمه - محصول غلات بادام انگور - شغل زراعت و گله داری  
راه ارا به رو

دامنه - معتدل مالاریایی - سکنه ۸۴ - شیعه - ترکی  
آب از کوهستان - محصول غلات حبوبات - شغل زراعت و گله داری  
صنایع دستی جاجیم بافی - راه مارو

**سیوان-seyvân** - ده از دهستان رهام بخش حومه شهرستان خوی  
۱۵ ک جنوب باختری خوی - ۴ ک باختر شوشه خوی بشاهپور.

چلگه - معتدل مالاریایی - سکنه ۲۶۸ - شیعه - ترکی .  
آب از رود قطور - محصول غلات حبوبات زرد آلو کرچک - شغل زراعت  
صنایع دستی جوراب بافی - راه مارو

**سیه چشمه-siyah-çacme** - نام یکی از بخش های سه گانه  
شهرستان ماکو جنوب باختری شهرستان واقع حدود بخش از طرف  
شمال بدهستان قلعه دره سی و قره قویون و از جنوب بدهستان السند  
وسگمن آباد و از خاور بدهستان چای پاره و دهستان قره قویون و از  
باختر بفاک ترکیه و قسمت عمده بخش کوهستانی است

سلسله جبال ساری چمن از باختر و کوه چرکین از شمال و کوه سکار  
از خاور و کوه شیوه رش از جنوب این بخش را احاطه نموده اند .

قراء مرزی بخش بیلاقی و خوش آب و هوا و قراء داخلی چلگه معتدل  
و مالاریایی است .

این بخش از دو دهستان بنام به به جیک و چالدران تشکیل و جمع  
قراء آن ۱۳۷ قریه بزرگ و کوچک جمعیت آن در حدود ۱۸۵۸۰  
فراست

مرکز بخش قصبه سیه چشمه است که در قسمت باختری بخش واقع شده  
است .

**سیه چشمه** - قصبه مرکز بخش سیه چشمه شهرستان ماکو مختصات  
جغرافیائی آن بشرح زیر است

طول ۴۴ درجه و ۲۲ دقیقه و ۱۵ ثانیه

عرض ۳۹ ° ۳ ' ۴۵ ،

ارتفاع آن از سطح دریا ۱۸۴۳ اختلاف ساعت با طهران ۲۸ دقیقه  
و ۸ ثانیه ساعت ۱۲ ظهر سیه چشمه ساعت ۱۲ و ۲۸ دقیقه و ۸ ثانیه طهران  
می باشد .

این قصبه در ۳۲ کیلومتری جنوب باختری شهرستان ماکو واقع است .  
موقعیت طبیعی آن کوهستانی - معتدل - سکنه ۳۲۹۸ - شیعه - ترکی .  
آب قصبه از رودخانه قزل چای قنات و چشمه محصولات عمده اش غلات

حبوبات - شغل زراعت و گله داری - صنایع دستی جاجیم بافی  
راه نیمه شوشه به خوی و بیراحمد کنده مرز ترکیه دارد و دو فصل  
تابستان میتوان اتومبیل برد .

ادارای ادارات پست تلگراف - ژاندارمری - مرزبانی و دبستان در حدود  
۴۰ باب دکان از صنوف مختلفه دارد

این قصبه جزء دهستان چالدران محسوب شده است .  
**سیه دولان-siyah-dulân** - ده جزء دهستان آلان بر آغوش

بخش آلان بر آغوش شهرستان سراب

۲۰/۵ ک شمال خاوری مهربان - ۱۷/۵ ک شوشه تبریز سراب

کوهستانی - معتدل - سکنه ۴۰۵ - شیعه - ترکی .  
آب از رودخانه چاکی چای و چشمه - محصول غلات - شغل زراعت و  
گله داری - صنایع دستی فرش بافی - راه مارو

**سیه دولان** - ده از بخش سراسکند شهرستان تبریز .  
۱۴ ک شمال سراسکند - ۸ ک شوشه سراسکند سیاه چمن  
کوهستانی - معتدل - سکنه ۱۹۰ - شیعه - ترکی .

آب از چشمه و رود - محصول غلات حبوبات پنبه - شغل زراعت و  
گله داری - راه مارو .

**سیه دولان** - ده از دهستان حومه بخش مرکزی شهرستان اهر  
۱۹ ک شمال خاوری اهر - ۴ ک شوشه اهر کلپیر

کوهستانی - معتدل - سکنه ۲۳ - شیعه - ترکی  
آب از چشمه - محصول غلات حبوبات و سردرختی - شغل زراعت گله داری  
صنایع دستی فرش گلیم بافی - راه مارو

**سیه رود - siyah-rud** - ده از دهستان دیزمار باختری بخش  
ورزقان شهرستان اهر

۲۳/۵ ک شمال باختری خروانق مرکز (دهستان) - ۲۸ ک شوشه تبریز جلغا  
کوهستانی - گرم سیر مالاریایی - سکنه ۷۱۹ - شتعه - ترکی

آب از رودخانه ایری وارس - محصول غلات برنج پنبه توتون سردرختی  
شغل زراعت گله داری کسب - صنایع دستی جاجیم بافی - راه مارو  
**سیه ژیه-siyah-jiye** - ده از دهستان مرکزی بخش آستارا

شهرستان اردبیل

۵ ک جنوب آستارا - ۴ ک شوشه آستارا پهلوی

جنگل - گرمسیر و طوبی مالاریایی - سکنه ۶۵ - شیعه - سنی - ترکی طالشی  
آب از چشمه و رود - محصول غلات ذرت - شغل زراعت گله داری تهیه  
ذغال - راه ارا به رو

**سیه سران-siyah-sarân** - ده از دهستان علمدارگر بخش  
جلغا شهرستان مرند

۴ ک شمال مرند - ۱۱ ک بخت آهن جلغا تبریز  
چلگه - معتدل - سکنه ۱۴۵۲ - شیعه - ترکی  
آب از چشمه و قنات - محصول غلات حبوبات پنبه - شغل زراعت

گله داری - راه ارا به رو  
**سیه کلان-siyah-kalân** - ده از دهستان اوزومدل بخش  
ورزقان شهرستان اهر

۱۳ ک شمال ورزقان - ۱۳ ک ارا به رو تبریز باهر  
کوهستانی - معتدل - سکنه ۵۸۲ - شیعه - ترکی  
آب از چشمه - محصول غلات حبوبات - شغل زراعت گله داری - راه مارو

**سیه کمر-siyah-kamar** - ده از دهستان اوج تپه بخش ترکمان  
شهرستان میانه

کوهستانی - معتدل - سکنه ۲۸۹ - شیمه - ترکی  
 آب از چشمه - محصول غلات - حبوبات - شغل زراعت - گله داری - راه مالرو  
 سیه ناب (سیناب) - **siyah-nâb** - ده از دهستان اوجان بخش  
 بستان آباد شهرستان تبریز  
 ۱۱ ک شمال بستان آباد - در مسیر شوشه اردبیل تبریز  
 چلکه - سردسیر - سکنه ۱۹۲ - شیمه - ترکی  
 آب از اوجان چای - محصول غلات - یونجه - شغل زراعت گله داری  
 راه شوشه

۷ ک باختر میانه - ۲ ک ارا به رو بستان آباد میانه - ۱ ک راه آهن میانه  
 تبریز  
 کوهستانی - معتدل - سکنه ۱۳۷ - شیمه - ترکی  
 آب از چشمه - محصول غلات - حبوبات - شغل زراعت گله داری  
 راه ارا به رو  
 سیه منصور - **siyah-mansur** - ده از دهستان کندوان  
 بخش ترک شهرستان میانه  
 ۳۰ ک شمال خاوری بخش - ۱ ک شوشه تبریز اردبیل

## ش

چلکه - معتدل سالم - سکنه ۴۴۲ - شیمه - ترکی  
 آب از قره سو - محصول غلات - شغل زراعت و گله داری - صنایع دستی جاجیم  
 بافی - راه ارا به رو  
 درتابستان از راه او رو چ کندی میتوان اتومبیل برد  
 دردمحل بقاصه ۳ ک بنام شادلوی بالا و پایین مشهور سکنه شادلوی  
 بالا ۱۵۶ نفر میباشد  
 شاطر - **câter** - ده از دهستان قلعه دره سی بخش حومه شهرستان  
 ماکو  
 ۶ ک شمال باختری ماکو - ۵ ک خاور شوشه سنکر به دانالو  
 دامنه - معتدل مالاریائی - سکنه ۲۶ - سنی - کردی  
 آب از رودخانه ساری سو - محصول غلات - شغل زراعت گله داری - صنایع  
 دستی جاجیم بافی - راه ارا به رو  
 از شوشه سنکر به دانالو میتوان اتومبیل برد  
 قشلاق ایل جلالی است  
 شاطر گنبدی - **câter-gonbadi** - ده از دهستان مشکین  
 خاوری بخش مرکزی شهرستان مشکین شهر (خیاب)  
 ۱۵ ک جنوب خیابو - ۱۵ ک شوشه اردبیل خیابو  
 چلکه - معتدل - سکنه ۴۰ - شیمه - ترکی  
 آب از انار چائی - محصول غلات و حبوبات - شغل زراعت و گله داری  
 راه مالرو

شاختان - **câxtân** - ده از دهستان منگور بخش حومه شهرستان  
 مهاباد  
 ۸ ک جنوب باختری مهاباد - ۷ ک باختر شوشه مهاباد بردشت  
 کوهستانی - سردسیر سالم - سکنه ۱۵۹ - سنی - کردی  
 آب از رودخانه بادین آباد - محصول غلات - توتون - حبوبات - شغل زراعت و  
 گله داری - صنایع دستی جاجیم بافی - راه مالرو  
 شاد آباد بالا (علیا) - **câd-âbad-bâlâ** - ده از دهستان مهران رود  
 بخش بستان آباد شهرستان تبریز  
 ۵ ک جنوب شهرستان تبریز - ۴ ک شوشه تبریز میانه  
 چلکه - سردسیر بیلاقی - سکنه ۳۸۶ - شیمه - ترکی  
 آب از چشمه - محصول غلات و حبوبات - شغل زراعت و گله داری - راه مالرو  
 شاد آباد مشایخ - **câd-âbad-macâyex** - ده از دهستان  
 مهران رود بخش بستان آباد شهرستان تبریز  
 ۲ ک جنوب شهرستان تبریز - ۲ ک شوشه تبریز میانه  
 چلکه - سردسیر بیلاقی - سکنه ۱۲۲۸ - شیمه - ترکی  
 آب از چشمه و قنات - محصول غلات - حبوبات - شغل زراعت و گله داری  
 راه مالرو  
 شادلو - **câdlu** - ده از دهستان آواجیق بخش حومه شهرستان  
 ماکو  
 ۲۶ ک جنوب باختری ماکو - ۲ ک شمال شوشه کلیسا کندی

**شاعر لر - cærlar** - ده جزء دهستان انکوت بخش گرمی شهرستان اردبیل

۴۵ ک شمال باختری گرمی - ۲۵ ک شوسه بیله سوار آملاندوز

جلگه - گرمسیر - سکته ۲۴۳ - شیعه - ترکی

آب از چشمه - محصول غلات و حبوبات - شغل زراعت و گلهداری راه مالرو

**شال - câl** - ده جزء دهستان شاهرود بخش شاهرود شهرستان هروآباد .

۲۷/۵ ک خاوری هشیجین - ۲۸/۵ ک شوسه هروآباد بیانه

کوهستانی - معتدل مایل بگرمی مالازیایی - سکته ۱۴۶۸ - شیعه تاجیک و ترکی .

آب از دورشته چشمه - محصول غلات و سردرختی - شغل زراعت گلهداری صنایع دستی جاجیم بافی - راه مالرو .

**شالی آباد - câli-âbâd** - ده از دهستان منگور بخش حومه شهرستان مهاباد .

۴۶ ک جنوب باختری مهاباد - ۳۱ ک باختر شوسه مهاباد سردشت

کوهستانی - سردسیر سالم - سکته ۱۲۵ - سنی - کردی .

آب از رودخانه بادین آباد - محصول غلات و حبوبات - شغل زراعت و گلهداری - صنایع دستی جاجیم بافی - راه مالرو

**شال عبدالرحمن لو - câl-abdorrahmânlu** - ده جزء دهستان اوچ تپه بخش ترکمان شهرستان میانه

۲۱ ک جنوب ترکمان - ۱۸ ک شوسه تبریز میانه و درمسیر خط آهن مراغه میاندوآب .

کوهستانی - معتدل - سکته ۱۱۸ - شیعه - ترکی

آب از چشمه - محصول غلات و حبوبات - شغل زراعت و گلهداری راه مالرو .

**شالقون - câlqun** - ده جزء دهستان هریس بخش مرکزی شهرستان سراب .

۱۲ ک جنوب خاوری سراب - ۱۲ ک مالرو شوسه سراب تبریز

کوهستانی - معتدل - سکته ۷۰۱ - شیعه - ترکی .

آب از چاه - محصول غلات بزرک - شغل زراعت گلهداری - راه مالرو

**شالکا - çalkâ** - ده از دهستان کلاس بخش سردشت شهرستان مهاباد .

۱۵ ک شمال خاوری سردشت - ۸ ک ناورد شوسه سردشت بمهاباد

کوهستانی و جنگلی - معتدل سالم - سکته ۴۸ - سنی - کردی .

آب از چشمه - محصول غلات و حبوبات - شغل زراعت گلهداری صنایع دستی جاجیم بافی - راه مالرو

**شالو - câlu** - ده جزء دهستان نیکیجه بخش مرکزی شهرستان سراب .

۱۰/۵ ک شمال باختری سراب - ۱۰ ک مالرو شوسه سراب تبریز

جلگه - معتدل - سکته ۲۴۲ - شیعه - ترکی

آب از رودخانه - محصول غلات حبوبات - شغل زراعت و گلهداری - راه مالرو

**شاماسی - câm-aebi** - ده جزء دهستان گلغوران بخش مرکزی

شهرستان اردبیل .

۷ ک جنوب اردبیل - درمسیر شوسه تبریز اردبیل

کوهستانی - معتدل - سکته ۱۵۷۹ - شیعه - ترکی

آب از چشمه - محصول غلات حبوبات - شغل زراعت و گلهداری - صنایع

دستی قالی بافی - راه مالرو

دبستان دارد

**شامقلو - câmeqlu** - ده از دهستان یکانات بخش مرکزی شهرستان مرند

۴۸ ک شمال باختری مرند - ۵ ک شوسه جلفا خوی

جلگه - سردسیر - سکته ۳۹۱ - شیعه - ترکی

آب از قنات - محصول غلات سردرختی - شغل زراعت و گلهداری

راه مالرو .

**شاملو - câmlu** - ده جزء دهستان بدوستان بخش هریس شهرستان اهر .

۱۲ ک جنوب باختری هریس - ۱۹ ک شوسه تبریز اهر

جلگه - معتدل - سکته ۳۶۵ - شیعه - ترکی

آب از چشمه - محصول غلات و حبوبات و سردرختی - شغل زراعت و

گلهداری - صنایع دستی فرش بافی - راه مالرو .

**شانجان - cânjân** - ده از دهستان خامنه بخش شستر شهرستان تبریز .

۵ ک شمال شستر - ۸ ک شوسه صوفیات و شاهپور

کوهستانی - سردسیر - سکته ۱۴۱۱ - شیعه - ترکی

آب از چشمه - محصول غلات و حبوبات - شغل زراعت و گلهداری

راه مالرو

**شاونان - câvânâ** - ده از دهستان حومه بخش اشنویه شهرستان رضایه .

۵ ک شمال خاوری اشنویه - ۷/۵ ک شمال راه ارا بهرو نالیوان به اشنویه

دره - سردسیر سالم - سکته ۲۱۵ - سنی - کردی .

آب از چشمه - محصول غلات - شغل زراعت و گلهداری - صنایع دستی

جاجیم بافی - راه مالرو .

**شاوله - câvale** - ده از دهستان لاهیجان بخش حومه شهرستان مهاباد .

۳۴ ک شمال باختری مهاباد - ۱۹ ک خاور شوسه خانه به ننده

کوهستانی - معتدل مالازیایی - سکته ۴۵۲ - سنی - کردی

آب از رودخانه ننده - محصول غلات و حبوبات - شغل زراعت گلهداری

صنایع دستی جاجیم بافی - راه مالرو



**شاون - cāvon** - ده جزء دهستان مغان بخش گرمی شهرستان اردبیل .

۷۷ ک جنوب خاور گرمی - ۷۷ ک شوسه ییله سوار گرمی کوهستانی - گرمسیر - سکنه ۱۰۸ - شیعه - ترکی .  
آب از چشمه - محصول غلات و حبوبات - شغل زراعت و کله داری راه مالرو .

**شاه آباد - cāh-âbâd** - ده از دهستان مرحمت آباد بخش میاندرود آب شهرستان مراغه

۲۱ ک شمال باختری میاندرود آب - ۱۷ ک باختر راه ارا به رویاندر آب به بناب .

جلگه - معتدل مالاریائی - سکنه ۲۰۶ - شیعه - ترکی .  
آب از زرینه رود چاه - محصول غلات چندرینبه - شغل زراعت - صنایع دستی جاجیم بافی - راه مالرو

**شاه باغی - cāh-bâqi** - ده جزء دهستان آلان براغوش بخش آلان براغوش شهرستان سراب

۲/۵ ک خاوری مهربان - ۱۲۵ ک شوسه تبریز سراب جلگه - معتدل مایل بگرمی مالاریائی - سکنه ۸۲ - شیعه - ترکی  
آب از رودخانه جاکلی چای - محصول غلات و حبوبات - شغل زراعت و گله داری و کارگری - صنایع دستی فرش بافی - راه مالرو  
**شاه بداغلو - cāh-bodâqlu** - ده جزء دهستان گرما دوز بخش کلپیر شهرستان اهر

۳۸ ک شمال کلپیر - ۳۸ ک جاده شوسه اهر کلپیر کوهستانی - گرمسیر مالاریائی - سکنه ۹ - شیعه - ترکی .  
آب از رودخانه گوی آغاج و دورشته چشمه - محصول غلات - شغل زراعت و کله داری - صنایع دستی کلیم و جاجیم بافی - راه مالرو  
محل بیلاق ایل چلبیانلو

**شاه بلاغ - cāh-bolâq** - ده از دهستان اوزومدل بخش ورزقان شهرستان اهر

۲۳ ک جنوب باختری ورزقان - ۵۰ ک شوسه تبریز اهر کوهستانی - معتدل سالم - سکنه ۲۴۵ - شیعه - ترکی .  
آب از چشمه - محصول غلات و حبوبات - شغل زراعت و گله داری - راه مالرو محل بیلاقی ایل حاجی علیلو  
دودو محل بفاصله یک کیلومتر بنام شاه بلاغ بالاوشاه بلاغ بامین مشهور و سکنه شاه بلاغ بالا ۱۶۱ نفر می باشد

**شاه بلاغی - cāh-bolâqi** - ده از دهستان قره قویون بخش سومه شهرستان ماکو

۵ ک جنوب خاوری ماکو - ۱ ک باختر سوسه خوی ماکو دره - معتدل - مالاریائی - سکنه - سکنه ۴۱۴ - شیعه - ترکی .

آب از قنات و دره خورابلو - محصول غلات حبوبات انگور و شغل زراعت و گله داری - صنایع دستی جاجیم بافی - راه شوسه .

**شاه بلاغی** - ده از دهستان نیر بخش مرکزی شهرستان اردبیل

۳۰ ک جنوب باختری اردبیل - ۵/۵ ک شوسه اردبیل سراب کوهستانی - معتدل - سکنه ۵۲ - شیعه - ترکی  
آب از چشمه ورود - محصول غلات حبوبات - شغل زراعت کله داری راه مالرو .

**شاه بلو - cāh-below** - ده از دهستان مغان بخش گرمی شهرستان اردبیل .

۱۲ ک شمال خاور گرمی - ۸ ک شوسه ییله گرمی کوهستانی - گرمسیر - سکنه ۵۴ - شیعه - ترکی .  
آب از چشمه - محصول غلات حبوبات - شغل زراعت کله داری راه مالرو .

**شاهپور - cāh-pur** - نام یکی از بخش های سه گانه شهرستان خوی در جنوب شهرستان واقع از شمال به بخش حومه خوی از جنوب به دهستان انزل و صومای از خاور بدریاچه رضائیه از باختر بمرز ترکیه .  
آب هوای این بخش در قسمت های مرزی کوهستانی سردسیر سالم و سایر نقاط آب تقریباً جلگه معتدل و فراعکنار رودخانه ها و دریاچه مالاریائی است .

مذهب ساکنین آن مسلمان (شیعه - سنی) و مسیحی زبان نشان ترکی کردی - کلدانی میباشد .

رودخانه - دورودخانه در این بخش وجود دارد رودخانه زولا که از کوه های مرزی دهستان شپیران سرچشمه گرفته و پس از الحاق با آب چشمه سارهای دهستان های همجوار از جنوب قصبه شاهپور عبور نموده به دهستان لکستان سرآزیر میشود .

رودخانه زهرین دره که از کوه های مرزی دهستان شینطال سرچشمه گرفته پس از مشروب نمودن مزارع کهنه شهر (نازه شهر) فاضل آب آن برودخانه زولا میریزد .

بغیر از رودخانه های مزبور چشمه سار های گوارا در دهستان های مرزی این بخش وجود دارد که بمصرف آشامیدن و زراعت میرسانند .

بخش شاهپور از ۷ دهستان و ۱۳ آبادی بزرگ و کوچک طبق صورت زیر تشکیل جمع نفوس آن به اضافه نفوس قصبه در حدود ۳۹۰۵۰ نفر میباشد .

۱ - قصبه شاهپور ۱ قصبه	۱۱۰۰۰ نفر
۲ - دهستان شاهپور (حومه) ۳۰ آبادی	۱۰۹۷۹
۳ - چهریق ۳۰	۲۷۸۳
۴ - لکستان ۱۵	۷۰۵۸
۵ - گردیان ۱۴	۹۲۴

- ۶- شپیران ۱۵ ، ۲۲۴۵
- ۷- کره سنی ۱۵ ، ۲۶۸۳
- ۸- شینطال ۱۴ ، ۱۳۸۲
- جمع ۱۳۴ آبادی ۳۹۰۵۴ نفر
- قراه مهم آن عبارت از : تازه شهر (کهنه شهر) خسروآباد - صدقیان قره قشلاق - پتور میباشد .
- محصولات عمده بخش غلات توتون روغن محصول دامی صادراتش غلات توتون روغن پشم پوست وروده میباشد
- راه های عمده این بخش راه شوسه رضایه - خوی - شرفغانه طسوج است که در هر فصل میتوان اتومبیل برد .
- راه ارا به و شاهپور به تازه شهر (کهنه شهر) نیز قابل اتومبیل رانی از تازه شهر گذشته تا علی بلاغی و حاجی جفان هم ارا به و محسوب میشود . که در مواقع بارندگی عبور اتومبیل مشکل است
- راه های دهات دهستانهای حومه و لکستان هم ارا به و رودر تابستان میتوان اتومبیل برد و مابقی راههای این منطقه مالرو و کوهستانی و صعب العبور میباشد
- ارتفاعات - ارتفاعات معروف این بخش عبارت از سلسله جبال مرزی بنام هراویل - ساری چیچک - یونجه لیق که علایم سرحدی کشور ایران و ترکیه در خط الراس آنها قرار دارد میباشد .
- معادن و آب های معدنی - در این منطقه معادن بسیار وجود دارد که هنوز به استخراج آنها اقدام نشده است فلچند معدن آهن و کج جهت مصرفی اهالی استخراج شده و استفاده محلی مینمایند .
- دارای آب های معدنی بشرح زیر برای خوردن و برخی جهت استحمام که برای معالجه امراض جلدی بسیار نافع می باشد
- ۱- آب گرم دریک واقع در کوه های باختری بخش که تاقصه ۲۰ کیلومتر فاصله دارد .
- ۲- آب گرم (استی سو) که در کوه های زمین دشت و کنار شوسه شاهپور بر رضایه نزدیک گردنه قوشچی و در حوالی قریه استی سو و تقریباً ۱۹ کیلومتری شاهپور میباشد .
- ۳- آب معدنی صدقیان که در نزدیکی قریه صدقیان واقع و شاهپور ۷ کیلومتر و آب آن از وسط یک چمن زار جاری که طعم آن بسیار خوب و گوارا برای شرب خیلی خوب میباشد .
- ۴- آب معدنی دامدما که در دامنه کوه های جنوب خاوری بخش واقع و تاقصه در حدود ۷ کیلومتر است .
- آثار و ابنیه تاریخی بخش شاهپور :
- برج مقبره امینه خاتون دختر آغوز آقا که از آثار دوره مغول بوده در نزدیکی قریه تازه شهر (کهنه شهر) و دیگری آثار تاریخی شاهپور اول دومین پادشاه ساسانی است که از یادگاری پیروزی های لشکر ایران در جنگ بارومیان که در جلگه شاهپور اتفاق افتاده در ۱۴

کیلومتری جنوب خاوری شاهپور کنار شوسه رضایه پشت قهوه خانه خان تغتی در کوه های مشهور به (صورت بورنی) که در تخته سنگی از کوه حجاری شده است .

از آثار شاهپور اول نیز غار های زیر زمینی واقع در دامنه های کوه (قارنی بارق) است که دارای دالانها و اطاق های متعدد زیر زمینی می باشد بعلاوه در بالای کوه قارنی یاوق آثار خرابه دیوارهای یک قلعه کهنه هنوز هم باقی است .

و ضمناً در دامنه جنوبی کوه نامبرده چند اطاق از سنگ تراشیده شده و از دامنه کوه نمایان است لیکن بر اثر مرور زمان راه آن از بین رفته که جز بوسیله طنابهای محکم دخول باطاق های مزبور غیر مقدور می باشد .

**شاهپور** (حومه) نام یکی از دهستانهای ۷ گانه بخش شاهپور شهرستان خوی است .

این دهستان در حومه بخش واقع از شمال به دهستان و هال و ولدیان از جنوب به دهستان صومای از خاور به لکستان از باختر به دهستان چهریق محدود است .

موقعیت آن قسمت شمال خاوری کوهستانی سردسیر سالم مابقی جلگه معتدل و مالاریائی ساکنین این دهستان بغیر از چند آبادی که مسیحی هستند مسلمان (شیعه و سنی) زبان شان ترکی و کردی شغل عمده اهالی کشاورزی می باشد .

آب مزروعی آن از رود خانه های زولا - زرین دره تامین میگردد محصولات عمده غلات حبوبات روغن پشم لبنیات و صادراتشان غلات حبوبات روغن پشم پوست می باشد .

دهستان شاهپور (حومه) از ۳۰ آبادی بزرگ و کوچک تشکیل و جمع نفوس آن در حدود ۱۰۹۸۰ نفر و قراه مهم آن عبارت از : منانچوق صوره - تازه شهر - خسروآباد - ملهم - کله شان - شگریازی است راه شوسه رضایه به خوی از این دهستان عبور مینماید و مابقی راه های این منطقه اکثرآ ارا به و راست که در فصل تابستان میتوان اتومبیل برد و ۸ باب دبستان در این دهستان دایر است .

**شاهپور** - قصبه مرکز بخش و دهستان حومه شاهپور از شهرستان خوی در ۶۴ کیلومتر شمال باختری رضایه و در مسیر راه شوسه رضایه بخوی واقع و مختصات آن بشرح زیر می باشد .

طول - ۴۴ درجه و ۶ دقیقه و ۴ ثانیه عرض - ۳۸ درجه و ۱۱ دقیقه ارتفاع آن ۱۴۳۰ متر اختلاف ساعت با تهران ۲۶ دقیقه و ۳۰ ثانیه یعنی ساعت ۱۲ ظهر شاهپور ساعت ۱۲ و ۲۶ دقیقه و ۳۰ ثانیه تهران است .

هوای آن معتدل سالم آب آن از رودخانه زولا و قنوت و چاه تامین میگردد

موقعیت طبیعی آن جلگه - سکنه ۱۱۰۰۰ - شیعه - ترکی و چند خانوار مسیحی که بزبان کلدانی تکلم می نمایند شغل عمده اهالی کسب و زراعت در اطراف قصبه می باشد نام قدیمی قصبه (دیلماقان - سلماس)

بوده که در زلزله اردیبهشت ماه ۱۳۰۹ خراب و در همان موقع بامر اعلیحضرت فقید رضاشاه کبیر بهندسی اسداله خاور زمین و یاسم شاهپور بنا گردیده

قصبه مزبور دارای چهار خیابان ۳۰ متری و ۱۲ خیابان ۲۰ متری و ۲ باب دبیرستان ۸ باب دبستان ۱ مسافرخانه ۲ کاراژ ۱ رستوران و کارخانه برق در حدود ۴۰۰ باب مغازه و دکان از کسبه مختلف و دو بیمارستان بنام شیروخورشید سرخ و بیمارستان شاهپورداد دارای کلیه شعبات دوایر دولتی و شبه بانک ملی و تلفونخانه عمومی و بادگان نظامی بوده و از حوادث تاریخی آن زلزله ۱۳۰۹ که باعث ویرانی شهر اولیه گردید می باشد .

**شاه تپه - câh-tape** - ده از دهستان مرحمت آباد بخش میانندو آب شهرستان مراغه

۱۵/۵ ک شمال باختری میانندو آب - ۱۲/۵ ک باختر راه ارا به و میانندو آب به بناب .

جلگه - معتدل مالاریائی - سکنه ۵۲۶ - شیعه - ترکی

آب از زربنه رود - محصول غلات حبوبات پنبه چندرکشمش - شغل زراعت - صنایع دستی جاجیم بافی - راه مالرو .

**شاه تپه** - ده از دهستان مغان بخش گرمی شهرستان اردبیل

۳۵ ک شمال باختر بیله سوار - ۸ ک شوسه بیله سوار اصلاندوز جلگه - گرمسیر - سکنه ۲۹ - شیعه - ترکی .

آب از چشمه - محصول غلات حبوبات - شغل زراعت گله داری و راه مالرو .

**شاه حیدر - câh-heydar** - ده از دهستان کیوان بخش خدا آفرین شهرستان تبریز .

۷/۵ ک جنوب خاوری خدا آفرین - ۳۰ ک شوسه اهر کلپیر

کوهستانی - گرمسیر مالاریائی - سکنه ۸۰ - شیعه - ترکی

آب از چشمه - محصول غلات - شغل زراعت گله داری - راه مالرو

**شاه حسین گندی - câh-hoseyn-kandi** - ده از دهستان چالدران بخش سیه چشمه شهرستان ماکو .

۱۳/۵ ک شمال خاوری سیه چشمه - ۳ ک باختر راه ارا به و امامقلی گندی .

دره - معتدل سالم - سکنه ۲۵ - شیعه - ترکی

آب از چشمه و نهر قرخ بلاغ - محصول غلات - شغل زراعت گله داری صنایع دستی جاجیم بافی - راه مالرو .

**شاهرآیین - câhratin** - ده از دهستان منگور بخش حومه شهرستان مهاباد .

۴ ک جنوب باختری مهاباد - ۲۵/۵ ک باختر شوسه مهاباد سردشت کوهستانی - سردسیر سالم - سکنه ۱۹۹ - سنی - کردی

آب از رودخانه بادین آباد - محصول غلات توتون حبوبات - شغل زراعت گله داری - صنایع دستی جاجیم بافی - راه مالرو

**شاهرود - câh-rud** - نام یکی از بخشهای چهارگانه شهرستان

هرود آباد است

این بخش یکی از مهمترین و حاصلخیزترین بخشهای شهرستان در قسمت جنوبی شهرستان هرود واقع و حدود آن بشرح زیر میباشد از طرف شمال به بخش مرکزی و از جنوب به بخش کاغذکنان و از خاور بکوههای طالش و از باختر به بخش سنجید و رودخانه قزل اوزن محدود میباشد .

منطقه این بخش عموماً کوهستانی و خوش آب و هوا فقط کنار رودخانه قزل اوزن گرمسیر و برای کشت محصولات پنبه و برنج مناسب بوده و محصول عمده این بخش عبارت از غلات برنج پنبه حبوبات میوه جات میباشد .

قرا این بخش عموماً در دره ها و دامنه واقع و از چشمه سارها و رودخانه های محلی استفاده نموده مهمترین رودخانه در این بخش عبارت از رود قزل اوزن و شاهرود میباشد بخش شاهرود از دو دهستان بشرح زیر تشکیل شده است .

دهستان خوش رستم ۵۶ آبادی ۱۴۷۵۹ نفر جمعیت

، شاهرود ۳۲ ، ۱۹۳۳۲ ، ،

بنابر آمار فوق بخش شاهرود از دو دهستان و (۸۸) آبادی بزرگه کوچک تشکیل و جمعیت آن در حدود ۳۴۰۹۰ نفر میباشد مشخصات هر يك از دهستانهای تابع بخش درجای خود شرح داده شده است .

**شاهرود** - نام یکی از دهستانهای دوگانه بخش شاهرود شهرستان هرود آباد .

این دهستان در قسمت جنوب خاوری شهرستان هرود واقع و از طرف شمال بدهستان خان اندبیل و از جنوب بدهستان طارم بالا و از خاور بکوههای طالش و از باختر بدهستان خورش رستم محدود میباشد و آب و هوای آن معتدل و آب قراء تابعه عموماً از چشمه و رودخانه های محلی بوده و مهمترین رودخانه آن رودخانه شاهرود میباشد مرکز دهستان آبادی کلور و از ۳۲ آبادی بزرگ و کوچک تشکیل و جمعیت دهستان مزبور در حدود ۱۹۳۳۰ نفر و آبادیهای مهم آن اسکستان - خمس - درو - شال - گیوان - لرد - ماجلان میباشد

**شاهسون - câh-sovan** - ده از دهستان دیزمار خاوری بخش ورزقان شهرستان اهر

۳۹ ک شمال باختری - ۳۲/۵ ک شوسه تبریز باهر

کوهستانی - معتدل - سکنه ۱۴۸ - شیعه - ترکی

آب از چشمه - محصول غلات حبوبات - شغل زراعت گله داری - راه مالرو

**شاه علی بیگلر - câh-ali-beyglu** - ده از دهستان کاغذکنان بخش کاغذکنان شهرستان هرود آباد

۱۰/۵ ک خاوری آغ کند - ۲۲/۵ ک شوسه هرود آباد میانه

کوهستانی - معتدل - سکنه ۱۰۲ - شیعه - ترکی

آب از دو رشته چشمه - محصول غلات حبوبات و سردوختی - شغل  
زراعت کله داری - صنایع دستی جاجیم بافی - راه مالرو  
**شاه قلی کنندی** - cāh-qoli-kandi - ده از دهستان چهارویماق  
بخش قره آغاج شهرستان مراغه .

۱۶ ک شمال خاوری قره آغاج - ۲۶ ک جنوب شوسه مراغه بمیان  
کوهستانی - معتدل مالاریائی - سکنه ۲۵۲ - شیعه - ترکی  
آب از قنات و چشمه - محصول غلات نخود - شغل زراعت - صنایع دستی  
جاجیم بافی - راه مالرو .

**شاه گلن** - cāh-galan - ده از دهستان چالندان بخش سیه چشمه  
شهرستان ماکو  
۶ ک شمال سیه چشمه - ۱/۵ ک شمال خاوری شوسه سیه چشمه به  
کلیساکندی

جلگه - معتدل سالم - سکنه ۵۲ - شیعه - ترکی  
آب از نهر قزلار - محصول غلات - شغل زراعت کله داری - صنایع دستی  
جاجیم بافی - راه ارا بهرو - میتوان اتومبیل برد  
**شاه گلن** - ده از دهستان ایل تیور بخش حومه شهرستان مهاباد .  
۳۸ ک جنوب خاوری مهاباد - ۲۰ ک خاور شوسه مهاباد بسردشت  
کوهستانی - معتدل مالاریائی - سکنه ۳۵ - سنی - کردی .

آب از رودخانه مهاباد - محصول غلات توتون چغندر حبوبات - شغل  
زراعت کله داری - صنایع دستی جاجیم بافی - راه مالرو  
**شاه گلی** - (استخر شاه) cāh-goli - ده از دهستان مهرانرود بخش  
بستان آباد شهرستان تبریز

۷ ک جنوب خاوری تبریز - ۱/۵ ک شوسه تبریز میان  
جلگه - بیلاقی سردسیر - سکنه ۵۳۰ - شیعه - ترکی  
آب از چشمه و قنات - محصول غلات و حبوبات - شغل زراعت کله داری  
راه مالرو

**شاهمار** - cāh-mār - ده جزء دهستان علمدارگر بخش جلفا  
شهرستان مرند

۵۹ ک شمال مرند - ۴ ک شوسه جلفا تبریز  
کوهستانی - معتدل - سکنه ۲۵۰ - شیعه - ترکی  
آب از قنات - محصول غلات پنبه - شغل زراعت کله داری - راه مالرو  
**شاهمار بیگلر** - cāh-mār-beyglu - ده جزء دهستان قلعه

برزند بخش گرمی شهرستان اردبیل  
۱۲ ک باختر گرمی - درمیر شوسه گرمی اردبیل  
کوهستانی - گرمسیر - سکنه ۲۶۹ - شیعه - ترکی  
آب از چشمه - محصول غلات و حبوبات - شغل زراعت و کله داری  
راه مالرو

**شاه میرزا کنندی** - cāh-mirzâ-kandi - ده از دهستان  
نازلو بخش حومه شهرستان رضاییه .

۱۳/۵ ک شمال رضاییه - ۴ ک خاور شوسه رضاییه شاهپور  
جلگه - معتدل مالاریائی - سکنه ۸۰ - شیعه - ترکی  
آب از نازلوچای - محصول غلات چغندر توتون کشمش حبوبات صیفی  
شغل زراعت کله داری - راه ارا بهرو

**شاه میرس** - cāh-miras - ده جزء دهستان مهرانرود بخش  
بستان آباد شهرستان تبریز  
۱۳ ک جنوب باختر بستان آباد - ۱۱ ک شوسه تبریز بستان آباد  
کوهستانی - سردسیر - سکنه ۲۰۳ - شیعه - ترکی

آب از رودخانه سهند آباد و چشمه - محصول غلات بونجه سیب زمینی  
شغل زراعت و کله داری - راه مالرو

**شاه بنده لو** - cāh-bandelu - ده از دهستان آواجیق بخش  
حومه شهرستان ماکو

۲۳۵ ک جنوب باختری ماکو - درمیر شوسه کلیسا کنندی  
جلگه - معتدل سالم - سکنه ۱۶۹ - شیعه - ترکی  
آب از نهر جبارلو - محصول غلات - شغل زراعت و کله داری - صنایع  
دستی جاجیم بافی - راه شوسه  
در دو محل فاصله ۱ ک بنام شاه بنده لوی بالا و پایین مشهور سکنه شاه  
بنده لوی بالا ۱۶۶ نفر میباشد

**شاه نشین** - cāh-necin - ده جزء دهستان نیر بخش مرکزی  
شهرستان اردبیل

۳۵ ک باختر اردبیل - ۱۲ ک شوسه اردبیل و تبریز  
کوهستانی - معتدل - سکنه ۶۰۹ - شیعه - ترکی  
آب از رودخانه - محصول غلات و حبوبات - شغل زراعت کله داری  
راه مالرو

**شاهوردی کنندی** - cāh-verdi-kandi - ده از دهستان  
سراجو بخش مرکزی شهرستان مراغه

۳۶ ک جنوب خاوری مراغه - ۴/۵ ک شمال راه ارا به رومراغه  
بقره آغاج

کوهستانی - معتدل سالم - سکنه ۲۷۳ - شیعه - ترکی  
آب از چشمه سارها - محصول غلات نخود - شغل زراعت - صنایع دستی  
کرباس و جاجیم بافی - راه مالرو  
( باین ده ارفون پائین بیز میگویند )

**شاه ولی** - cāh-veli - ده جزء دهستان گرما دوز بخش کلپیر  
شهرستان اهر

۴۸ ک شمال کلپیر - ۴۸ ک شوسه اهر کلپیر  
کوهستانی - گرمسیر مالاریائی - سکنه ۵۰ - شیعه - ترکی  
آب از چشمه - محصول غلات - شغل زراعت و کله داری - صنایع دستی  
جاجیم و فرش بافی - راه مالرو  
محل قشلاق ایل چلیپانلو

**شاهین آباد** - cāhin-âbâd - ده از دهستان باراندوزچای  
بخش حومه شهرستان رضاییه

۱۷ ک جنوب خاوری رضایه - در مسیر راه ارا به رو ترکمان

جلگه - معتدل سالم - سکنه ۸۸ - مسیعی - کلدانی

آب از بارانندوزچای - محصول غلات توتون چغندر حبوبات انگور شغل زراعت - راه ارا به رو

تا استان از راه ترکمان میتوان اتومبیل برد

**شاهین دژ** - cāhin-dej - نام یکی از بخشهای شهرستان مراغه است در جنوب خاوری شهرستان واقع و مشخصات آن بشرح زیر است .

حدود از شمال بدهستان آجرلو و چهاردولی از جنوب به شهرستان سقز از خاور بدهستان احمدآباد و تکاب از باختر به بخش بوکان از شهرستان مهاباد .

موقعیت طبیعی بخش کوهستانی و هوای آن معتدل و محصولات عمده آن غلات و ساکنین این بخش به نگاهداری اغنام و احشام اشتغال دارند صنایع دستی جاجیم و جوراب بافی است .

رودخانه - رودخانه هائی که در این بخش جریان دارد عبارت از رودخانه زربنه رود (جنتو) که در قسمت باختری بخش در جریان است .

یک رشته از رودخانه مزبور جدا شده در قسمت جنوبی بخش بنام رود ساروق موسوم که پس از مشروب نمودن قسمتی از قراء بخش بدهستانهای بخش تکاب سرازیر به رود تکاب معروف میگردد .

آب عمده قراء بخش شاهین دژ بوسیله چشمه سارها تامین گردیده و فاضل آب آنها به رودخانه زربنه رود میریزد .

بخش شاهین دژ از دو دهستان بنام حومه و گوی آغاچ و ۸۱ آبادی بزرگ و کوچک تشکیل جمع نفوس آن باضافه سکنه قصبه ۱۸۴۴۰ نفر و قراء مهم آن : هوله سو - هاجه سو - قوزلو - منبر - چوپلو صفاخانه - گوی آغاچ .

راهها - راه هوسه در این بخش وجود نداشته فقط یک راه نیمه سوسه (ارابه رو) از شاهین دژ به تکاب و میان دو آب دارد این دوراه نیز در موقع بارنده گی برای عبور و مرور وسائل موتوری خالی از اشکال نمیباشد بطور کلی راههای این بخش مالرو و راههای مزبور هم در فصل زمستان بواسطه زیادی برف تمام مسدود میشود .

کوهها - در جنوب باختری بخش کوههای گرفتو که دارای غارهای متعدد بطوریکه از قدیم معروف است قسمتی از اینها آثار معماری قدیم و دارای کتیبه است که تاریخ آنها اواخر قرن سوم و اوایل قرن چهارم میباشد و جزء آثار باستانی به ثبت رسیده و بعلاوه معادن زرنیخ و گوگرد و سرب در آنجا یافت میشود .

**شاهین دژ ( حومه )** - نام یکی از دهستانهای دوگانه بخش شاهین دژ شهرستان مراغه در حومه بخش واقع از شمال بدهستان چهاردولی از جنوب بشهرستان سقز از خاور بدهستان گوی آغاچ از باختر بدهستان قره لر محدود میباشد .

موقعیت طبیعی کوهستانی و هوای آن معتدل تقریباً سالم است .

آب قراء دهستان بغیر از چند آبادی از چشمه سارها و زربنه رود تامین میگردد .

محصولات عمده غلات و محصول دامی میباشد .

شغل ساکنین آن زراعت و کله داری - صنایع دستی جاجیم و کلیم و جوراب بافی است .

دهستان حومه از ۴۱ آبادی بزرگ و کوچک تشکیل و جمع نفوس آن باضافه سکنه قصبه در حدود ۹۶۸۰ نفر و قراء مهم آن عبارت از هوله سو - هاجه سو - قوزلو - ماملو است .

مرکز دهستان قصبه شاهین دژ دارای راه ارا به رو به تکاب میباشد .

صادرات دهستان غلات - پشم - روغن است .

**شاهین دژ** - این قصبه سابقاً بنام صائین قلعه بوده در سر راه آذربایجان بگردستان واقع شده و دارای اهمیت نظامی و موقعیت سوق العیشی میباشد مختصات آن بشرح زیر است .

طول ۴۶ درجه و ۳ دقیقه عرض ۳۶ درجه و ۳۹ دقیقه ارتفاع ۱۳۵۰ متر از سطح دریا مرتفعتر است .

اختلاف ساعت با تهران ۱۹ دقیقه و ۲۰ ثانیه یعنی ساعت ۱۲ ظهر شاهین دژ ساعت ۱۲ و ۱۹ و ۲۰ ثانیه تهران است .

دوقصبه مزبور اخیراً دو خیابان احداث شده و از لحاظ عمران و آبادی نسبت به قبل پیشرفت محسوسی نموده و در حدود ۳۱۷۰ نفر نفوس دارد .

زبان ساکنین آن ترکی و مذهب اسلام شیعه چون در منطقه قراء کرد نشین واقع شده لذا تمام اهالی به زبان کردی آشنا می باشند .

شغل عمده ساکنین قصبه پیشوری و دارای ۲۱۲ باب مغازه و دکان از کسبه مختلف یک باب کاراژ بنام افشار و یک مسجد و حمام و درشته قنات و بیکرشته چشمه با مشخصات زیر میباشد .

۱ - قنات بیوک خان واقع در جنوب قصبه .

۲ - قنات میرزا جان داخل قصبه .

۳ - قنات حاجی در حیاط دبستان افشار .

۴ - قنات چهل با (قرخ ایاق) داخل قصبه .

۵ - قنات شاه محمد در انتهای قصبه .

۶ - چشمه ناودان جنب مسجد .

سازمان اداری قصبه - بخش اداری - شهرداری - آمار - ژاندارمری دارائی - پست تلگراف و تلفن - دخانیات - محله و نان - کشاورزی و دارای دبیرستان و دبستان میباشد .

راه شوسه به میان دو آب و راه ارا به رو به تکاب دارد .

**شایق cāyeq** - ده جزء دهستان نیر بخش مرکزی شهرستان اردبیل ۳۶ ک باختر اردبیل - ۶ ک شوسه تبریز اردبیل کوهستانی - معتدل - سکنه ۸۴۲ - شیعه - ترکی

آب از رودخانه آغلانان - محصول غلات حبوبات - شغل زراعت گله داری  
راه مارلو

شبهه - cabdeh - ده جزء دهستان آتش بیک بخش سراسکند  
شهرستان تبریز

۳۰ ک جنوب باختر (سراسکند) - ۸ که خط آهن میانه و مراغه  
کوهستانی - معتدل - سکنه ۹۷ - شیعه - ترکی

آب از چشمه - محصول غلات حبوبات - شغل زراعت و گله داری  
راه مارلو

شب خانه - cab-xâne - ده جزء دهستان حسن آباد بخش کلیبر  
شهرستان اهر

۱۹ ک باختری کلیبر - ۱۹/۵ ک شوسه اهر کلیبر

کوهستانی - معتدل مایل بگرمی مالاریائی - سکنه ۱۷۶ - شیعه - ترکی  
آب از رودخانه الجبیا و چشمه - محصول غلات و میوه جنگل - شغل زراعت  
و گله داری - صنایع دستی فرش و گلیم بافی - راه مارلو

شبهستر - cabestar - نام یکی از بخشهای گانه شهرستان تبریز  
و در شمال باختری تبریز و شمال دریاچه رضاییه واقع از شمال بشهرستان  
مرند از جنوب بدریاچه رضاییه و بخش اسکو از خاور و بدستان رود قات  
از باختر بشهرستان خوی و شاهپور

آب و هوای بخش معتدل و نسبتاً گرم و اراضی آن در قسمت جلگه برای  
پنبه کاری و حبوبات و نباتات روغنی و در کوهستان برای درختکاری و  
غلات دیمی مستعد میباشد

درجه حرارت در تابستان از ۲۵ تا ۳۶ - در زمستان از ۸ تا ۱۲ و نزولات  
سالانه قریباً ۲۵۰ الی ۳۰۰ میلیمتر میباشد

کوه میشاب و میشوداغ در شمال بخش واقع که مرز بین شهرستان مرند  
و بخش شبهستر بوده بلند ترین قله آن قله کوسه بابا با ارتفاع ۳۰۴۰  
متر و در قله مشهور دیگر بنام جدگه ۲۹۱۰ متر و اوژونیل ۲۹۸۰ متر  
میباشد .

رودخانه های مهم در این بخش وجود ندارد فقط از آب دره های کوه  
میشاب که از ذوب برف و نزول باران حاصل میشود استفاده میکنند  
که سیلابهای مشهورش عبارتند :

رود کبوتر علی و رود چای دره وهریس چای که اگر سد بندی شود ۷۰  
درصد آب بخش را در موقع بارندگی تامین مینماید

دهستانهای بخش شوسه تعمیر شده نداشته ولی بواسطه جلگه بودن  
دارای خطوط مواصلات ارابه رو بوده و خط آهن تبریز و شرفخانه از  
دهستانهای این بخش عبور نموده و بهترین وسیله مواصلات بین دهستانها  
باتبریز و اطراف میباشد .

جزیره شاهی که دارای ۶ آبادی نسبتاً بزرگی و جزء دهستان شرفخانه  
از این بخش در دریاچه رضاییه واقع (دریاچه رضاییه مراجعه شود)  
کوه معروف آن داغ دوین و ارتفاع آن ۲۱۸۰ متر بوده و قلعه

معروف هلاکوخان هم در قلعه این کوه واقع است .

از لحاظ تقسیمات اداری شامل

دهستان سیس	۱۲ آبادی - ۱۰۸۳۳ جمعیت
• شرفخانه	• ۱۹ • ۱۷۰۴۷
• صوفیان	• ۱۵ • ۱۱۶۰۷
• خامنه	• ۱۱ • ۲۵۰۱۱
• تسوج	• ۱۴ • ۱۳۴۸۲

طبق آمار فوق این بخش از ۷۱ آبادی ۸۷۹۷۰ نفر تشکیل

و نفوس کلی بخش با سکنه خود شبستر ۸۵۶۲۰ نفر میباشد

محصولات عمده بخش در درجه اول بادام گردو شفتالو زرد آلو و در درجه  
دوم نخود پنبه و صیفی کاری و دارای کارخانه کالیفرنی و پارچه بافی دستی  
و فرش بافی بوده و در کوه میشاب معادن ذغال سنگ و آهن و سنگ گچ  
موجود میباشد که بمقداری کمی استخراج و مورد استفاده قرار میگیرد

شبهستر - قصبه مرکز بخش شبستر شهرستان تبریز

۳۵ ک شمال باختری تبریز - ۲ ک شوسه شاهپور صوفیان

مختصات جغرافیائی آن طول ۴۵ درجه ۴۳ دقیقه ۱۰ ثانیه عرض ۳۸  
درجه ۱۰ دقیقه و ارتفاع آن در حدود ۱۴۵۰ متر و اختلاف ساعت  
باطهران ۲۲ دقیقه و ۴۰ ثانیه یعنی ساعت ۱۲ ظهر شبستر ساعت ۱۲  
و ۲۲ دقیقه و ۴۰ ثانیه طهران است

جلگه - معتدل - سکنه ۷۶۴ - شیعه - ترکی

آب از چشمه و رود چای دره - محصول غلات حبوبات سر درختی  
پنبه کرچک صیفی کاری - شغل زراعت گله داری باغداری - صنایع  
دستی فرش و پارچه بافی

دارای ۵ باب کارخانه فرش بافی و ۱۲ باب کارخانه برگ سازی  
بطریق کالیفرنی که در عرض سال ۳ ماه کار می کنند و در حدود ۱۵۰  
باب مغازه از کسبه مختلف و ۳ باب دبستان دارد شامل شعبات دوائی  
دولتی و شعبه بانک ملی و تیمارگاه برای معالجه بیماران سرپائی بوده  
و دارای راه شوسه است

شبلو - ceblu - ده از دهستان ارس کنار بخش پلدشت شهرستان  
ماکو .

۲۴ ک جنوب خاوری پلدشت - در مسیر راه ارابه رو پلدشت بقزل  
قتلاق .

جلگه و کنار ارس - گرمسیر مالاریائی - سکنه ۴۲۹ - سنی - کردی .  
آب از رود ارس و چشمه - محصول غلات پنبه - شغل زراعت گله داری  
صنایع دستی جاجیم بافی - تابستان از راه ارابه رو پلدشت میتوان  
اتومبیل برد

دردومصل بفاصله - ۲ ک بنام شبلوی بالا و پایین مشهور سکنه شبلوی  
پایین ۲۲۹ نفر میباشد

شبللی - cebli - ده از دهستان گاو دول بخش مرکزی شهرستان  
مراغه .

۴۷ ک جنوب باختری مراغه - در مسیر شوسه میان دو آب بمراغه  
جلگه - معتدل مالاریائی - سکنه ۸۱۰ - شیعه - ترکی  
آب از رودخانه لیلان و قنات - محصول غلات چندرکشمش - شغل  
زراعت - صنایع دستی جاجیم بافی - راه شوسه  
در دو محل بفاصله ۱ ک بنام شبلی بالا و پائین مشهور سکنه شبلی  
پایین ۳۸۸ نفر میباشد  
**شبلی** - ده جزء دهستان هیر بخش مرکزی شهرستان اردبیل  
۲۹ ک جنوب خاور اردبیل - ۱۰ ک بشوسه اردبیل هیر  
کوهستانی - معتدل - سکنه ۳۰۹ - شیعه - ترکی  
آب از چشمه - محصول غلات حبوبات - شغل زراعت گله داری - صنایع  
دستی فرش بافی (ایل خولادلو در این آبادی سکنی دارد)  
**شبلی** - ده جزء دهستان مهران رود بخش بستان آباد شهرستان تبریز  
۲۱ ک شمال باختری بستان آباد - در مسیر جاده تبریز بستان آباد  
جلگه - سردسیر - سکنه ۱۵۵ - شیعه - ترکی  
آب از چشمه - محصول غلات سیب زمینی یونجه - شغل زراعت گله داری  
راه شوسه

**شپیران - cepirân** - نام یکی از دهستانهای ۷ گانه بخش  
شاهپور شهرستان خوی این دهستان در جنوب باختری بخش و در مرز  
ایران و ترکیه واقع از شمال محدود است به دهستان گردیان و شنیطال  
از جنوب برز ترکیه و دهستان صومای از خاور به صومای از باختر  
به مرز ترکیه .

موقعیت آن کوهستانی و سردسیر و ساکنین آن سنی زبانان کردی  
است .

شغل عمده اهالی دهستان مزبور گله داری است فقط به اندازه احتیاج  
خود زراعت مینمایند ولی جدیداً بزراعت توتون اشتغال ورزیده و  
روز بروز و برتری گذاشته و از لحاظ سطح زندگی هم تا اندازه  
بهبودی پیدا کرده اند .

رودخانه‌ها - سرچشمه رودخانه زولا در منطقه این دهستان میباشد  
بنام دیله‌زی یا قلعه رش معروف بوده آبیاری این منطقه از چشمه‌سار  
ها و آب کوهستانی و قرائیکه در مسیر رودخانه واقع شده اند از رود  
مزبور استفاده مینمایند .

دهستان شپیران از ۱۵ آبادی بزرگ و کوچک تشکیل و جمع نفوس  
آن در حدود ۲۲۴۵ نفر و قراء عمده آن عبارت از دیله‌زی (مرکز  
دهستان) - هشتراک - قلعه رش بالا و پائین - هرکیان - دوستان  
شیروانی است .

محصولات آن غلات - توتون - روغن - پشم - لبنیات صادراتش  
توتون - روغن - پشم است .

راه‌ها - راه شوسه در این دهستان وجود نداشته فقط یک راه آرا به  
که از دره دیله‌زی و قلعه رش هیر مینماید

مابقی راهها تمام پیاده‌رو و صعب‌العبور است .  
ساکنین این دهستان از ایل شکاک هستند .

**شتلو - cotlu** - ده از دهستان ارسکار بخش بلدشت شهرستان  
ماکو .

۲۷ ک شمال باختری بلدشت .  
جلگه - باطلاقی - گرمسیر مالاریائی - سکنه ۱۸۱ - سنی - کردی  
آب از قره‌سو - محصول غلات پنبه - شغل زراعت و گله‌داری - صنایع  
دستی جاجیم بافی - راه مالرو - ( شلاق ایل جلالی )

**شجاع - cojâ'** - ده جزء دهستان علمدار گرگر بخش جلغا شهرستان  
مرند .

۶۲ ک شمال مرند - واقع در مسیر خط آهن تبریز و جلغا و شوسه  
جلغا تبریز .

جلگه - معتدل - سکنه ۸۵۵ - شیعه - ترکی .  
آب از قنات - محصول غلات پنبه - شغل زراعت و گله‌داری - راه  
مالرو .

**شجاع آباد - cojâ'-âbâd** - ده جزء دهستان کلپیر شهرستان  
اهر .

۱ ک باختری کلپیر - ۱ ک شوسه اهر کلپیر .  
کوهستانی - معتدل - سکنه ۶۷ - شیعه - ترکی .  
آب از چشمه - محصول غلات و جنگل - شغل زراعت و گله‌داری - راه  
مالرو .

**شجاع علیلو - cojâ'-alilu** - ده جزء دهستان منجوان بخش  
خداآفرین شهرستان تبریز .

۲۰ ک جنوب خداآفرین - ۱۶/۵ ک شوسه اهر کلپیر .  
کوهستانی - گرمسیر مالاریائی - سکنه ۱۷۴ - شیعه - ترکی .

آب از چشمه - محصول غلات - شغل زراعت و گله‌داری - راه مالرو  
**شخال - cexâl** - ده از دهستان گورگ سردشت بخش سردشت  
شهرستان مهاباد .

۳۰ ک شمال سردشت - ۱۲ ک شمال باختری شوسه سردشت به مهاباد  
کوهستانی - معتدل - سکنه ۱۲۹ - سنی - کردی

آب از چشمه - محصول غلات توتون حبوبات - شغل زراعت گله‌داری - صنایع  
دستی جاجیم بافی - راه مالرو

**شختلو - cexatlu** - ده از دهستان آجرلو بخش مرکزی شهرستان  
مراغه .

۶۳ ک جنوب خاوری مراغه - ۳ ک شمال خاوری شوسه شاهین دژ به  
میان دو آب

کوهستانی - معتدل - سکنه ۱۰۹ - شیعه - ترکی  
آب از چشمه - محصول غلات نخود بزرگ - شغل زراعت - صنایع

دستی جاجیم بافی - راه مالرو

آب از چشمه - محصول غلات و حبوبات - شغل زراعت و کله داری  
صنایع دستی جاجیم بافی - راه مارو

**شریان** - carabiyan - ده‌جزء دهستان ابرغان بخش مرکزی  
شهرستان سراب

۴۴ ک جنوب باختری سراب - ۸ ک بشوسه سراب تبریز

کوهستانی - معتدل - سکته ۲۸۳۶ - شیعه - ترکی

آب از نهروچاه - محصول غلات حبوبات - شغل زراعت کله‌داری

**شرح آباد** - carj-âbâd - ده‌جزء دهستان گنجگاہ بخش سنجد  
شهرستان هرو آباد

۲۵ ک باختر مرکز بخش (کیوی) - در مسیر جاده میانه هرو آباد  
کوهستانی - سردسیر - سکته ۱۸۱ - شیعه - ترکی

آب مشروب از چشمه - محصول غلات حبوبات - شغل زراعت - صنایع  
دستی فرش بافی - راه شوسه

**شرف آباد** - caraf-âbâd - ده‌جزء دهستان دیزمار خاوری  
بخش ورزقان شهرستان اهر

۱۶ ک شمال باختری و رزقان - ۹/۵ ک شوسه تبریز باهر

کوهستانی - معتدل - سکته ۵۸۱ - شیعه - ترکی

آب از چشمه - محصول غلات - شغل زراعت و کله داری - راه مارو

**شرف آباد** - ده‌جزء دهستان گنجگاہ بخش سنجد شهرستان هرو آباد  
۲۰ ک جنوب مرکز بخش (کیوی) - ۷ ک بشوسه هرو آباد و میانه

کوهستانی - سردسیر - سکته ۵۴ - شیعه - ترکی

آب مشروب از چشمه - محصول غلات حبوبات - شغل زراعت - صنایع  
دستی فرهبافی

راه مارو

**شرفخانه** - caraf-xâne - نام یکی از دهستانهای هگانه بخش  
شبه‌سرت در جنوب باختری بخش واقع از شمال به میشو داغ (میشاب) از  
جنوب به بخش دهخوارقان از خاور و دهستان خامنه از باختر شهرستان  
شاهپور

قراء دهستان قسمتی در ساحل دریاچه رضایه و آبادی آن در جزیره  
شاهم، آب و هوای آن بواسطه مجاورت دریا گرمسیر و مالاریایی  
بوده خط آهن و شوسه تبریز و جلفا از این دهستان عبور مینماید

از ۱۹ آبادی بزرگ و کوچک تشکیل و جمعیت آن در حدود ۱۱۶۱  
نفر و قراء مهم آن: کافی الملک - هریس - نیل - مشنق - گوزه  
کنان - کشک - گچی میباشند

**شرفخانه** - قصبه مرکز دهستان شرفخانه بخش شبه‌سرت شهرستان تبریز  
۱۸ کیلومتری باختر بخش - ۵ ک شوسه صوفیان و شاهپور و دارای  
اسکله برای راه آهن و کشتی رانی میباشند

جلگه - معتدل - سکته ۱۴۳۶ - شیعه - ترکی

آب از چشمه و رودخانه های محلی - محصول غلات حبوبات بادام‌زرد  
آلو در ساحل خاوری دریاچه رضایه واقع دارای ۲۵ باب مغازه و

**شخته لو** - caxte-lu - ده از دهستان قوریچای بخش قره آغاج  
شهرستان مراغه

۴۰ ک باختر قره آغاج - ۱۲ ک جنوب شوسه مراغه بیبانه  
کوهستانی - معتدل - سکته ۸۰ - شیعه - ترکی

آب از چشمه - محصول غلات نخود بزرگ - شغل زراعت - صنایع  
دستی جاجیم بافی - راه مارو

**شخص** - caxev - ده از دهستان آجرلو بخش مرکزی شهرستان  
مراغه

۵۰ ک جنوب خاوری مراغه - ۲۸ ک شمال خاوری شوسه شاهین‌دژ  
به میانه و آب

کوهستانی - معتدل - سکته ۷۲ - شیعه - ترکی

آب از چشمه - محصول غلات نخود بزرگ - شغل زراعت - صنایع دستی  
جاجیم بافی - راه مارو

**شخملو** - cexemlu - ده از دهستان اوزومدل بخش ورزقان شهرستان  
اهر

۸ ک جنوب ورزقان - ۸ ک شوسه تبریز باهر

کوهستانی - معتدل - سکته ۴۸۷ - شیعه - ترکی

آب از دورشته چشمه - محصول غلات حبوبات - شغل زراعت کله داری  
راه مارو - محل سکنتی ایل حاجی علیلو

**شخملو** - ده از دهستان گرمادوز بخش کلین شهرستان اهر

۴۰ ک شمال خاوری کلین - ۴۰ ک شوسه اهر کلین

کوهستانی - معتدل مایل بگرمی مالاریایی - سکته ۷ - شیعه - ترکی  
آب از رودخانه سلین چای و چشمه - محصول غلات - شغل زراعت  
کله داری - صنایع دستی فرش و گلیم بافی - راه مارو

محل قتلای ایل چلیپانلو

**شدی** - cediti - ده از دهستان ارس کنار بخش بلدشت شهرستان  
ماکو

۲۴ ک شمال باختری بلدشت - ۲۴/۵ ک شمال شوسه بلدشت بباکو  
جلگه باطلاقی - گرمسیر مالاریایی - سکته ۶۵ - سنی - کردی

آب از قره سو - محصول غلات - شغل زراعت کله داری - صنایع  
دستی جاجیم بافی - راه مارو - محل قتلای ایل جلالی

**شرانلو** - ceranlu - ده از دهستان کادول بخش مرکزی  
شهرستان مراغه

۳۸ ک جنوب باختری مراغه - ۱۴ ک باختر شوسه مراغه به میانه و آب  
جلگه - معتدل مالاریایی - سکته ۲۲۴ - شیعه - ترکی

آب از رودخانه مردی و چاه - محصول غلات پنبه کشمش بادام - شغل  
زراعت - صنایع دستی جاجیم بافی - راه مارو

**شربت** - carbat - ده‌جزء دهستان حومه بخش مرکزی شهرستان اهر  
۲۰ ک شمال خاوری اهر - ۶ ک شوسه اهر کلین

کوهستانی - معتدل - سکته ۴۵ - شیعه - ترکی



هکان وشعبه پست تلگراف وژاندارمیری و دو باب دبستان از لحاظ بهداشت يك پزشكيارثابت وآبله كوب سياردارد

**شرف كند** - caraf-kand - ده از دهستان آختاچی بخش حومه شهرستان مهاباد .

۳۰ ك جنوب خاوری مهاباد - ۲۰ ك باختر شوسه بوكان به میاندوآب كوهستانی - معتدل مالاریائی - سکنه ۳۴۹ - سنی - کردی .

آب از چشمه - محصول غلات توتون حبوبات - شغل زراعت گله داری صنایع دستی جاجیم بافی - راه مالرو .

**شرفه** - sarafe - ده جزء دهستان قلعه برزند بخش گرمی شهرستان اردبیل .

۱۰ ك باختر گرمی - ۱۰ ك شوسه گرمی اردبیل

جلگه - گرمسیر - سکنه ۲۶۶ - شیعه - ترکی

آب از چشمه - محصول غلات حبوبات - شغل زراعت و گله داری راه مالرو .

**شرفه** - ده جزء دهستان گرما دوز بخش کلیبر شهرستان اهر .

۴۸ ك شمال کلیبر - ۴۸ ك شوسه اهر کلیبر

كوهستانی - گرمسیر مالاریائی - سکنه ۸۱ - شیعه - ترکی .

آب از رودخانه سلین چای و چشمه - محصول غلات - شغل زراعت و گله داری - راه مالرو .

محل قشلاق ایل چلییانلو

**شرفق (شریق)** - cernaq - ده جزء دهستان هیشه پاره بخش کلیبر شهرستان اهر .

۱۴ ك باختری کلیبر - ۱۴ ك شوسه اهر کلیبر

كوهستانی - معتدل - سکنه ۷۰ - شیعه - ترکی .

آب از رودخانه قره سو و چشمه - محصول غلات و جنگل - شغل زراعت و گله داری - صنایع دستی گلیم بافی - راه مالرو .

**شریف آباد** - carif-âbâd - ده از دهستان تظور بخش حومه شهرستان خوی .

۲۷ ك باختر خوی - ۷/۵ ك شمال راه ارابه رو قطور به خوی .

دره - سردسیر سالم - سکنه ۱۹ - سنی - کردی

آب از چشمه - محصول غلات - شغل زراعت گله داری - صنایع دستی جاجیم بافی - راه مالرو .

ساکنین از ایل شکاک میباشند .

**شریف آباد** - ده جزء دهستان مواضعان بخش ورزقان شهرستان اهر .

از لحاظ اداری تابع بخش بستان آباد شهرستان اهر .

۱۸ ك شمال خاوری تبریز - ۴ ك شوسه اهر و تبریز .

كوهستانی - معتدل - سکنه ۵ - شیعه - ترکی

آب از چشمه - محصول غلات - راه مالرو

**شریف الدین** - carifeddin - ده از دهستان حومه بخش سلدوز شهرستان رضایه .

۹ ك خاور نقده - ۲/۵ ك جنوب شوسه نقده بهاباد .

جلگه - معتدل مالاریائی - سکنه ۶۴ - سنی - کردی

آب از گدارچای - محصول غلات چغندر حبوبات توتون - شغل زراعت گله داری - صنایع دستی جاجیم بافی - راه مالرو

**شریف بیگلر** - carif-beyglu - ده جزء بخش نمین شهرستان اردبیل .

۳۰ ك شمال اردبیل - درمسیر شوسه گرمی اردبیل

جلگه - معتدل - سکنه ۲۸۹ - شیعه - ترکی

آب از چشمه - محصول غلات حبوبات - شغل زراعت و گله داری راه مالرو

**شریفلو** - cariflu - ده از دهستان گاودول بخش مرکزی شهرستان مراغه .

۵۰ ك جنوب مراغه - ۱/۵ ك شمال راه ارابه رو میاندوآب مراغه

جلگه - معتدل مالاریائی - سکنه ۱۷۴ - شیعه - ترکی .

آب از رودخانه لیلان و قنات - محصول غلات نخود چغندر - شغل زراعت - صنایع دستی جاجیم بافی - راه مالرو

**شریلی** - cerilli - ده از دهستان چالدران بخش سیه چشمه شهرستان ماکو .

۷/۵ ك شمال باختری سیه چشمه - ۵/۵ ك باختر سیه چشمه به کلیسا كندی .

كوهستانی - سردسیر سالم - سکنه ۴۲ - سنی - کردی .

آب از چشمه - محصول غلات - شغل زراعت گله داری - صنایع دستی جاجیم بافی راه مالرو .

**شرفه** - cerqe - ده جزء دهستان گرمادوز بخش کلیبر شهرستان اهر

۳۰/۵ ك شمال کلیبر - ۳۰/۵ ك شوسه اهر کلیبر

كوهستانی - معتدل - سکنه ۱۶۰ - شیعه - ترکی

آب از چشمه - محصول غلات و گردو - شغل زراعت و گله داری - صنایع دستی فرش گلیم بافی - راه مالرو .

**شطو** - setow - ده از دهستان به بیك بخش سیه چشمه شهرستان ماکو .

۳ ك جنوب خاوری سیه چشمه - ۴ ك جنوب راه ارابه رو ایشکه سو به کران پامین .

دامنه - سردسیر سالم - سکنه ۵۰ - شیعه - ترکی .

آب از قنات و چشمه - محصول غلات - شغل زراعت و گله داری - صنایع دستی جاجیم بافی - راه مالرو

**شهبان** - ca'ban - ده از دهستان چهار اویماق بخش قره آغاج شهرستان مراغه

۲۴ ك جنوب باختری قره آغاج - ۵/۱ ك شمال خاوری شوسه شاهین دژ بیاندوآب .

**شكر آب - cakar-âb** - ده جزء دهستان اجارود بخش گرمی

شهرستان اردبیل

۲۵ ك شمال گرمی - کنار شوشه گرمی - بیله سوار

جلگه - گرمسیر - سکنه ۲۶۹ - شیعه - ترکی

آب از چشمه - محصول غلات و حبوبات - شغل زراعت و گلخانه داری

راه مارو

**شكر آباد - cokr-âbâd** - ده از دهستان منگور بخش حومه

شهرستان مهاباد

۴۶ ك جنوب باختری مهاباد - ۳۴ ك باختر شوشه مهاباد به

سردشت .

کوهستانی - سردسیر سالم - سکنه ۵۱ - سنی - کردی

آب از رودخانه بادین آباد - محصول غلات توتون حبوبات - شغل

زراعت و گلخانه داری - صنایع دستی جاجیم بافی - راه مارو

**شكر بلاغی - cakar-bolâqi** - ده جزء دهستان آتش بك

بخش - مراکند شهرستان تبریز

۳۸ ك جنوب باختری مرکز بخش (سراسکند) - ۱۵ ك بخت آهن

میانه مراغه

کوهستانی - معتدل - سکنه ۱۳۲ - شیعه - ترکی

آب از چشمه - محصول غلات حبوبات - شغل زراعت گلخانه داری

راه مارو

**شكر بلاغی** - ده از دهستان چهار اویماق بخش قره آغاج شهرستان

مراغه

۲۴/۵ ك شمال باختری قره آغاج - ۲ ك شمال شوشه مراغه بیبانه

کوهستانی - معتدل مالاریائی - سکنه ۹۰ - شیعه - ترکی

آب از چشمه سار - محصول غلات نخود بزرگ - شغل زراعت - صنایع

دستی جاجیم بافی - راه مارو

**شكر بلاغی** - ده از دهستان به به جیک بخش سیه چشمه شهرستان

ماکو

۴۲ ك جنوب خاوری سیه چشمه - ۴ ك جنوب راه ارا بهرو ایشگه سو

به گران پائین .

کوهستانی - سردسیر سالم - سکنه ۵۶ - شیعه - ترکی .

آب از چشمه - محصول غلات - شغل زراعت و گلخانه داری - صنایع دستی

جاجیم بافی - راه مارو

**شكر بیگ - cokr-beyg** - ده از دهستان منگور بخش حومه

شهرستان مهاباد

۴۰ ك جنوب باختری مهاباد - ۱۷ ك باختر شوشه مهاباد به سردشت

کوهستانی - معتدل سالم - سکنه ۱۱۲ - سنی - کردی

آب از رودخانه بادین آباد - محصول غلات توتون حبوبات - شغل زراعت

و گلخانه داری - صنایع دستی جاجیم بافی - راه مارو

کوهستانی - معتدل - سکنه ۴۰ - شیعه - ترکی .

آب از چشمه - محصول غلات نخود بزرگ - شغل زراعت - صنایع دستی

جاجیم بافی - راه مارو .

**شهبانگندی - ca'bân-kandi** - ده از دهستان باراندوز

چای بخش حومه شهرستان رضائیه

۱۹/۵ ك جنوب رضائیه - ۸ ك باختر شوشه رضائیه به مهاباد

دره - معتدل مالاریائی - سکنه ۳۰ - شیعه - ترکی

آب از باراندوز چای - محصول غلات توتون برنج حبوبات - شغل زراعت

راه مارو

**شهبانلو - ca'bânlu** - ده از دهستان مرحمت آباد بخش میانو

آب شهرستان مراغه

۲۲ ك شمال باختری میانو - ۱۲ ك باختر راه ارا بهرو میانو - آب به بناق

جلگه - معتدل مالاریائی - سکنه ۱۳۳ - شیعه - ترکی

آب از زرینه رود - محصول غلات حبوبات پنبه چغندر توتون کشمش بادام

کرچک - شغل زراعت - صنایع دستی جاجیم بافی - راه مارو .

**شهبانلو** - ده از دهستان رهال بخش حومه شهرستان خوی

۱۴ ك جنوب باختری خوی - ۱ ك باختر شوشه خوی بشاهپور .

جلگه - معتدل مالاریائی - سکنه ۱۶۹ - شیعه و سنی - ترکی

آب از رود قطور - محصول غلات حبوبات زرد آلو - شغل زراعت

گلخانه داری - صنایع دستی جاجیم بافی .

راه شوشه میتوان اتومبیل برد .

قهوه خانه و معدن نمک سنگی معروف بدوزلاخ دارد

**شفیق قلعه - cafi'qal'e** - ده از دهستان حومه بخش سلدوز شهرستان

رضائیه

۶/۵ ك خاور نقده - ۲ ك جنوب شوشه نقده به مهاباد

جلگه - معتدل مالاریائی - سکنه ۱۲۱ - سنی - کردی

آب از گدار چای - محصول غلات توتون چغندر - شغل زراعت و گلخانه داری

صنایع دستی جوراب بافی - راه مارو

**شفیق لو (شرفه) - cafi'lu** - ده جزء دهستان دیزمار خاوری بخش

ورزقان شهرستان اهر

۲۲ ك شمال ورزقان - ۱۸/۵ ك شوشه تبریز باهر

کوهستانی - معتدل مایل بگرمی مالاریائی - سکنه ۱۲ - شیعه - ترکی .

آب از چشمه - محصول غلات - شغل زراعت - راه مارو

**شقلان - caqlân** - ده جزء دهستان خروسلو بخش گرمی شهرستان

اردبیل

۴۴ ك باختر گرمی - ۲۲ ك شوشه گرمی اردبیل

جلگه - گرمسیر - سکنه ۵۴ - شیعه - ترکی

آب از چشمه ورود در آورد - محصول غلات و حبوبات - شغل زراعت

و گلخانه داری - راه مارو .

**شكر درق - cakar-daraq** - ده جزء دهستان ملا یعقوب بخش

مرکزی شهرستان سراب

۲۴ ك جنوب خاوری سراب - ۱۲/۵ ك به شوسه سراب اردبیل

جلگه - معتدل جدید الاحداث - سکنه ۳ - شیعه - ترکی

آب از رودخانه - محصول غلات - شغل زراعت - راه مارو

**شكر علی قشلاقی - cakar-ali-qeclâqi** - ده جزء دهستان

دیگله بخش هوراند شهرستان اهر

۱۹ ك جنوب هوراند - ۹/۵ ك شوسه اهر کلیبر

کوهستانی - معتدل - سکنه ۸۲ - شیعه - ترکی

آب از چشمه - محصول غلات - شغل زراعت رگله داری - راه مارو

**شكر لو - cakarlu** - ده جزء دهستان خروسلو بخش گرمی

شهرستان اردبیل

۱۴ ك شمال گرمی - کنار شوسه گرمی اردبیل

کوهستانی - گرمسیر - سکنه ۲۲۵ - شیعه - ترکی

آب از چشمه و رودخانه در آورد - محصول غلات و حبوبات - شغل زراعت

گله داری - راه مارو

**شكر لو** - ده جزء دهستان چهار دانگه بخش هوراند شهرستان اهر

۳۰ ك شمال خاوری هوراند - ۷ ك شوسه اهر کلیبر

کوهستانی - معتدل مایل بگرمی مالاریائی - سکنه ۷ - شیعه

ترکی

آب از چشمه - محصول غلات - شغل زراعت و گله داری - راه مارو

**شكر یازی - cakaryâzi** - ده از دهستان حومه بخش شاهپور

شهرستان خوی

۲۰ ك شمال خاوری شاهپور - شاهپور راه ارا به رود اورد

دامنه - معتدل - سکنه ۴۱۲ - شیعه و سنی - ترکی

آب از چشمه - محصول غلات حبوبات - شغل زراعت و گله داری - صنایع

دستی جاجیم بافی - راه ارا به رو

نایستان از راه ارا به رو شاهپور میتوان اتومبیل برد

**شکل آباد - cekl-âbâd** - ده از دهستان مرگور بخش سلوانا

شهرستان رضاییه

۱۹ ك جنوب سلوانا - ۳/۵ ك باختر راه ارا به رو زیوه به

سلوانا

دامنه - سردسیر سالم - سکنه ۸۰ - سنی - کردی

آب از چشمه - محصول غلات توتون - شغل زراعت و گله داری - صنایع

دستی جاجیم بافی - راه مارو

(در اصطلاح محلی این ده را شکلا و گویند)

**شكور کندی - cakur-kandi** - ده از دهستان مرحمت آباد

بخش میانندو آب شهرستان مراغه

۲۱/۵ ك شمال باختری میانندو آب - ۱۶ ك شمال شوسه میانندو آب

بمهاباد

جلگه - معتدل مالاریائی - سکنه ۱۰۹ - شیعه - ترکی

آب از سیمین رود و چاه - محصول غلات چندر حبوبات - شغل زراعت

گله داری - صنایع دستی جاجیم بافی - راه مارو

**شکویف - cakavif** - ده از دهستان تورجان بخش بوکان

شهرستان مهاباد

۲۰ ك جنوب باختری بوکان - ۵/۵ ك باختر شوسه بوکان به سقز

کوهستانی - معتدل سالم - سکنه ۵۰ - سنی - کردی

آب از چشمه - محصول غلات توتون حبوبات - شغل زراعت و گله داری

صنایع دستی جاجیم بافی - راه مارو

**شگفتک - cegaftek** - ده از دهستان برادوست بخش صومای

شهرستان رضاییه

۱۶/۵ ك جنوب خاوری هشتیان - ۹ ك شمال راه ارا به روسرو

دره - سردسیر سالم - سکنه ۱۲۴ - سنی - کردی

آب از چشمه - محصول غلات توتون - شغل زراعت و گله داری - صنایع

دستی جاجیم بافی - راه مارو

**شگفتی - cegafti** - ده از دهستان سکمن آباد بخش حومه

شهرستان خوی

۵۰/۵ ك شمال باختری خوی - دو مسیر باختری شوسه خوی به

سبه چشمه

دره - سردسیر - سکنه ۱۳۸ - شیعه و سنی - ترکی و کردی

آب از آقچای و چشمه - محصول غلات حبوبات - شغل زراعت و گله داری

صنایع دستی جاجیم بافی - راه شوسه

**شال لو - calallu** - ده جزء دهستان خسرو شاه بخش اسکو شهرستان

تبریز

۱۵ ك باختر بخش - ۲ ك راه ارا به رو و شوسه تبریز اسکو

جلگه - معتدل - سکنه ۵۶ - شیعه - ترکی

آب از چشمه و قنات - محصول غلات بنه - شغل زراعت و گله داری

راه مارو

**شلماش - calmâc** - ده از دهستان باسک بخش سردشت شهرستان

مهاباد

۸/۵ ك جنوب سردشت - ۸ ك جنوب شوسه سردشت بمهاباد

کوهستانی و جنگلی - معتدل سالم - سکنه ۴۵۷ - سنی - کردی

آب از چشمه - محصول غلات توتون مازوج گلوان - شغل زراعت و

گله داری - صنایع دستی جاجیم بافی - راه مارو

**شلوری - calvari** - ده جزء دهستان دودانگه بخش هوراند

شهرستان اهر

۳ ك شمال هوراند - ۲۳/۵ ك شوسه اهر کلیبر

کوهستانی - معتدل - سکنه ۶۸ - شیعه - ترکی

آب از چشمه - محصول غلات - شغل زراعت و گله داری - راه مارو

۱۶/۵ ک جنوب خاور رضائیه - ۲ ک خاور شوسه رضائیه بمهاباد  
چلکه - معتدل سالم - سکنه ۱۷۲ - شیعه - میسجی - ترکی و کلدانی  
آب از باراندوزچای - محصول غلات انگور توتون حبوبات چغندر  
شغل زراعت - راه ارا به رو .

**شمس علی - cams-ali** - ده از دهستان قره قویون بخش حومه  
شهرستان ماکو .

۶ ک جنوب خاوری ماکو - ۳/۵ ک باختر شوسه خوی بماکو  
کوهستانی - معتدل مالاریائی - سکنه ۱۱۹ - علی اللهی - ترکی  
آب از قنات - محصول غلات حبوبات کنجد - شغل زراعت و گله داری - صنایع  
دستی جاجیم بافی - راه مالرو

**شمسیر - camsir** - ده جزء دهستان ارشق بخش مرکزی شهرستان  
خیاو .

۳۰ ک شمال مشکین شهر - ۱۲ ک راه شوسه گرمی اردبیل  
کوهستانی - معتدل - سکنه ۱۵۵ - شیعه - ترکی .  
آب از چشمه - محصول غلات حبوبات - شغل زراعت و گله داری  
راه مالرو .

**شمسیر خانه - camcir-xâne** - ده جزء دهستان دیجوبیجین  
بخش مرکزی شهرستان اردبیل

۱۰ ک جنوب باختری اردبیل - ۵ ک بشوسه اردبیل تبریز  
کوهستانی - معتدل - سکنه ۱۲۶ - شیعه - ترکی  
آب از رودخانه شمشیرخانه - محصول غلات صیفی - شغل زراعت و  
گله داری - راه مالرو .

**شملکان - camlakân** - ده از دهستان باراندوزچای بخش حومه  
شهرستان رضائیه .

۱۲/۵ ک جنوب باختری رضائیه - ۲/۵ ک جنوب راه ارا به روسلوانا  
برضائیه .

کوهستانی - سردسیر سالم - سکنه ۸۰ - شیعه - ترکی  
آب از شهرچای و چشمه - محصول غلات توتون حبوبات - شغل زراعت  
و گله داری - صنایع دستی جاجیم بافی  
راه مالرو .

**شموئیل - camuilâ** - ده از دهستان گورگ سردشت بخش  
سردشت شهرستان مهاباد .

۱۸ ک خاور سردشت - ۱۰/۵ ک خاور شوسه سردشت به مهاباد  
کوهستانی و جنگلی - معتدل مالاریائی - سکنه ۲۴۹ - سنی - کردی  
آب از رودخانه سردشت - محصول غلات توتون حبوبات - شغل زراعت  
و گله داری - صنایع دستی جاجیم بافی  
راه مالرو

**شمه شیخه - came-ceyxe** - ده از دهستان ملکاری بخش سر  
دشت شهرستان مهاباد .

۸ ک شمال باختری سردشت - ۱۰ ک باختر شوسه سردشت بمهاباد

**شلوه - celve** - ده از دهستان مغان بخش گرمی شهرستان  
اردبیل .

۱۷ ک خاور گرمی - ۱۷ ک شوسه گرمی بیله سوار  
چلکه - گرمسیر - سکنه ۲۴۲ - شیعه - ترکی .  
آب از چشمه - محصول غلات و حبوبات - شغل زراعت و گله داری  
راه مالرو .

در دو محل فاصله ۲ کیلومتر بنام شلوه بالا و شلوه پایین مشهور - سکنه  
شلوه بالا ۱۳۵ نفر میباشد .

**شله بران - cale-barân** - ده جزء دهستان حومه بخش مرکزی  
شهرستان اهر .

۵ ک خاوری اهر - ۱/۵ ک شوسه اهر کلپیر  
کوهستانی - معتدل - سکنه ۶۰۶ - شیعه - ترکی  
آب از چشمه - محصول غلات حبوبات سردرختی - شغل زراعت گله داری  
صنایع دستی فرش و گلیم بافی - راه مالرو .

**شلیم جاران - calimjârân** - ده از دهستان لاهیجان بخش  
حومه شهرستان مهاباد .

۴۸ ک جنوب باختری مهاباد - ۱۱/۵ ک خاور شوسه خانه به نرده  
کوهستانی - سردسیر سالم - سکنه ۱۸۶ - سنی - کردی  
آب از رودخانه آواجیر - محصول غلات توتون حبوبات - شغل زراعت  
و گله داری - صنایع دستی جاجیم بافی .  
راه مالرو .

**شمس آباد - cams-âbâd** - ده جزء دهستان ایرد موسی  
بخش مرکزی شهرستان اردبیل .

۱۲ ک باختر اردبیل - ۷ ک بشوسه اردبیل تبریز  
کوهستانی - معتدل - سکنه ۶۳۰ - شیعه - ترکی  
آب از رودخانه آق امام - محصول غلات حبوبات - شغل زراعت  
گله داری . راه مالرو

**شمس آباد** - ده جزء دهستان کاغذکنان بخش کاغذکنان شهرستان  
هرآباد

۲۳/۵ ک شمال خاوری آقکند - ۱۶/۵ ک شوسه میانه زنجان  
کوهستانی - معتدل مایل بگرمی مالاریائی - سکنه ۴۵۸ - شیعه - ترکی .  
آب از دورشته چشمه - محصول غلات حبوبات سردرختی - شغل زراعت  
گله داری - صنایع دستی جاجیم و گلیم بافی - راه مالرو

**شمس آباد** - ده جزء دهستان گورائیم بخش مرکزی شهرستان اردبیل  
۲۵ ک جنوب باختری اردبیل - ۱۸ ک بشوسه اردبیل تبریز  
کوهستانی - معتدل - سکنه ۴۱ - شیعه - ترکی  
آب از چشمه - محصول غلات حبوبات - شغل زراعت گله داری  
راه مالرو .

**شمس حاجیان - cams-hâjiyân** - ده از دهستان باراندوز  
چای بخش حومه شهرستان رضائیه .

کوهستانی و جنگلی - معتدل مالاریایی - سکنه ۴۰ - سنی - کردی  
 آب از رودخانه سردشت - محصول غلات توتون مازوج کتیرا - شغل  
 زراعت و گلهداری - صنایع دستی جاجیم بافی  
 راه مالرو  
**شنب ارنان** (شنب ارلان) - canb-arnân - ده جزء دهستان  
 چهاردانکه بخش هوراند شهرستان اهر  
 ۲۴ ک شمال خاوری هوراند - ۲۴ ک شوسه اهر کلپبر  
 کوهستانی - معتدل مایل بگرمی مالاریایی - سکنه ۴۱ - شیعه - ترکی  
 آب از چشمه - محصول غلات - شغل زراعت و گلهداری - راه مالرو  
**شند آباد** - cend-âbâd - ده از دهستان خامنه بخش شبستر  
 شهرستان تبریز .  
 ۹ ک جنوب باختری شبستر - ۵ ک شوسه صوفیان و شاهپور  
 جلگه - معتدل - سکنه ۴۷ - شیعه - ترکی  
 آب از چشمه - محصول غلات و حبوبات - شغل زراعت و گلهداری  
 راه مالرو  
**شندر شاهی** - cender-câmi - ده از دهستان دیجوبین بخش  
 مرکزی شهرستان اردبیل  
 ۱۸ ک شمال باختری اردبیل - ۱ ک شوسه اردبیل خیابو  
 کوهستانی - معتدل - سکنه ۳۷ - شیعه - ترکی  
 آب از چشمه ورود - محصول غلات و حبوبات - شغل زراعت و گلهداری  
 راه مالرو  
**شنتار** - conqâr - ده از دهستان حومه بخش سلدوز شهرستان  
 وضائیه  
 ۱۰/۵ ک شمال خاوری نقره - ۱/۵ ک شمال شوسه نقره بهاباد  
 جلگه - معتدل مالاریایی - سکنه ۹۸ - شیعه - ترکی  
 آب از کدراچای - محصول غلات چغندر توتون حبوبات - شغل زراعت  
 و گلهداری - صنایع دستی جاجیم بافی  
 راه مالرو  
**شقوقش آباد** - conquc-âbâd - ده جزء دهستان حومه بخش  
 مرکزی شهرستان اهر  
 ۱۴ ک جنوب خاوری اهر - ۳ ک شوسه اهر خیابو  
 کوهستانی - معتدل - سکنه ۲۵ - شیعه - ترکی  
 آب از چشمه - محصول غلات حبوبات سردوختی - شغل زراعت گلهداری  
 راه مالرو  
**شنگل آباد** - cangol-âbâd - ده جزء دهستان عباسی بخش  
 بستان آباد شهرستان تبریز  
 ۲۹ ک جنوب خاوری بستان آباد - ۵ ک شوسه میان تبریز  
 کوهستانی - سردسیر - سکنه ۵۰۰ - شیعه - ترکی  
 آب از چشمه - محصول غلات میوه - شغل زراعت گلهداری  
 راه مالرو

**شنگل آباد** - ده از دهستان خامنه بخش شبستر شهرستان تبریز  
 ۷ ک جنوب باختری شبستر - ۳ ک شوسه صوفیان و شاهپور  
 جلگه - معتدل - سکنه ۲۲۸ - شیعه - ترکی  
 آب از چشمه - محصول غلات و حبوبات - شغل زراعت و گلهداری  
 راه مالرو .  
**شواشان** - cevâcân - ده از دهستان بریاجی بخش سردشت  
 شهرستان مهاباد  
 ۳ ک خاور سردشت - ۱۵ ک جنوب شوسه سردشت بهاباد  
 کوهستانی - سردسیر سالم - سکنه ۱۱۳ - سنی - کردی  
 آب از رودخانه سردشت - محصول غلات توتون کتیرا - شغل زراعت  
 و گلهداری - صنایع دستی جاجیم بافی - راه مالرو  
**شور بلاغ** - cur-bolâq - ده از دهستان ولدیان بخش حومه  
 شهرستان خوی .  
 ۱۸ ک جنوب خوی - ۴ ک خاور شوسه خوی بشاهپور .  
 دامنه - معتدل مالاریایی - سکنه ۲۹۱ - شیعه - ترکی .  
 آب از رود قطور - محصول غلات حبوبات - شغل زراعت - صنایع دستی  
 جوراب بافی - راه مالرو  
**شور بلاغ** - ده از دهستان به بیجک بخش سیه چشمه شهرستان ماکو  
 ۲۱ ک خاور سیه چشمه - ۳۵ ک شمال شوسه سیه چشمه بقره ضیاء الهین  
 جلگه - معتدل مالاریایی - سکنه ۷۵ - شیعه - ترکی  
 آب از چشمه - محصول غلات - شغل زراعت و گلهداری - صنایع دستی  
 جاجیم بافی .  
 از شوسه سیه چشمه بقره ضیاء الدین میتوان اتومبیل برد - راه ارا به رو  
**شور بلاغ** - ده از دهستان چای باسار بخش بلدشت شهرستان ماکو  
 ۱۸۵ ک شمال باختری بلدشت - راه ارا به رو به اوزون دیزه  
 دارد .  
 دامنه - گرمسیر مالاریایی - سکنه ۴۲ - سنی - کردی  
 آب از چشمه و دره - محصول غلات - شغل زراعت و گلهداری - صنایع دستی  
 جاجیم بافی - راه مالرو  
 (قتلاق ایل جلالی) .  
**شورتیه** - cur-tape - ده از دهستان چهار اویان بخش قره آغاج  
 شهرستان مراغه  
 ۳۵ ک جنوب خاوری قره آغاج - ۴ ک جنوب شوسه مراغه بیانه  
 کوهستانی - معتدل مالاریایی - سکنه ۸۲ - شیعه - ترکی  
 آب از چاه - محصول غلات - شغل زراعت - صنایع دستی جوراب بافی  
 راه مالرو .  
**شورجه** - curje - ده از دهستان آجرلو بخش مرکزی شهرستان  
 مراغه .  
 ۵ ک جنوب خاوری مراغه - ۱۰ ک شمال خاوری شوسه شاهین دژ  
 بیاندو آب .

آب از چشمه - محصول غلات حبوبات بادام زرد آلو - شغل زراعت و گلهداری - راه مارو .

**شوردورق** - ده جزء دهستان مغان بخش گرمی شهرستان اردبیل

۲۲ ک شمال گرمی - ۱۵ ک شوسه گرمی بیله سوار

جلگه - گرمسیر - سکته ۲۳۸ - شیمه - ترکی

آب از چشمه - محصول غلات و حبوبات - شغل زراعت و گلهداری راه مارو .

**شوردورق** - ده از دهستان انکوت بخش گرمی شهرستان اردبیل

۲۳ ک شمال باختر گرمی - ۱۲ ک شوسه گرمی بیله سوار

جلگه - گرمسیر - سکته ۱۶۹ - شیمه - ترکی

آب از چشمه - محصول غلات و حبوبات - شغل زراعت و گلهداری راه مارو

در دو محل بفاصله نیم کیلومتر بنام شوردورق بالا و شوردورق پایین مشهور سکته شوردورق بالا ۱۲۵ نفر میباشد

**شوردورق** - ده از دهستان چهاراویماق بخش قره آغاج شهرستان

مراغه .

۳۳ ک شمال باختری قره آغاج - ۷ ک شمال شوسه مراغه بیماه

کوهستانی - معتدل مالاریائی - سکته ۷۹ - شیمه - ترکی

آب از چشمه - محصول غلات نخود بزرگ - شغل زراعت - صنایع دستی جاجیم بافی - راه مارو

**شورستان** - curestân - ده جزء دهستان غروسلو بخش گرمی

شهرستان اردبیل

۴۵ ک باختر گرمی - ۳۰ ک شوسه گرمی اردبیل

کوهستانی - گرمسیر - سکته ۹ - شیمه - ترکی

آب از رودخانه در آورد - محصول غلات و حبوبات - شغل زراعت و گلهداری - راه مارو

**شور قره کند** - cur-qare-kand - ده از دهستان چهاراویماق

بخش قره آغاج شهرستان مراغه

۲۲۵ ک شمال خاوری قره آغاج - ۲۱ ک جنوب شوسه مراغه بیماه .

کوهستانی - معتدل - سکته ۳۴۱ - شیمه - ترکی

آب از چشمه سار - محصول غلات - شغل زراعت - صنایع دستی جاجیم بافی راه مارو

**شور قشلاق** - cur-qeclâq - ده از دهستان چهاراویماق بخش

قره آغاج شهرستان مراغه

۴۴ ک جنوب خاوری قره آغاج - ۳۷ ک جنوب شوسه مراغه بیماه

کوهستانی - معتدل مالاریائی - سکته ۷۹ - شیمه - ترکی

آب از رودخانه - محصول غلات - شغل زراعت - صنایع دستی جاجیم بافی راه مارو .

جلگه - معتدل مالاریائی - سکته ۳۲۵ - شیمه - ترکی

آب از چشمه سارها وزرینه رود - محصول غلات چغندر بادام حبوبات

بزرگ - شغل زراعت - صنایع دستی جاجیم بافی - راه مارو

**شورجه امام جهه** - curje-emâm-jom'e - ده از دهستان

چهاراویماق بخش قره آغاج شهرستان مراغه

۲۵ ک شمال خاوری قره آغاج - ۹ ک جنوب شوسه مراغه بیماه

کوهستانی - معتدل مالاریائی - سکته ۱۲۸ - شیمه - ترکی

آب از چشمه - محصول غلات نخود بزرگ زرد آلو - شغل زراعت - صنایع دستی جاجیم بافی - راه مارو

**شورجه ایمانلو** - curje-imânlu - ده از دهستان چهار

اویماق بخش قره آغاج شهرستان مراغه

۱۴ ک جنوب خاوری قره آغاج - ۳۷ ک جنوب خاوری شوسه مراغه بیماه .

کوهستانی - معتدل مالاریائی - سکته ۱۶۱ - شیمه - ترکی

آب از چشمه - محصول غلات نخود بزرگ زرد آلو - شغل زراعت - صنایع

دستی جاجیم بافی - راه مارو

**شورجه باروق** - curje-bâruq - ده از دهستان گاودول بخش

مرکزی شهرستان مراغه

۵۷ ک جنوب خاوری مراغه - ۵۳ ک خاور راه اراپرو میلندو آب شاهین دژ .

جلگه - معتدل مالاریائی - سکته ۱۵۸ - شیمه - ترکی

آب از قوریچای - محصول غلات نخود - شغل زراعت - صنایع دستی

جاجیم بافی - راه مارو

**شورجه طور اقای** - curje-turâqây - ده از دهستان گاودول

بخش مرکزی شهرستان مراغه

۱۵ ک جنوب خاوری مراغه - ۱۵ ک خاور شوسه مراغه بیماه و آب

کوهستانی - معتدل مالاریائی - سکته ۱۰۱ - شیمه - ترکی

آب از چشمه سارها - محصول غلات نخود - شغل زراعت - صنایع دستی

جاجیم بافی - راه مارو

**شورجه قاسم** - curje-qâsem - ده جزء دهستان اوج تبه

بخش ترکمان شهرستان میانه

۱۲ ک باختر میانه - ۸ ک بشوسه میانه تبریز ۲ کیلومتری برآه آهن

میانه تهران

کوهستانی - معتدل - سکته ۸۳ - شیمه - ترکی

آب از چشمه - محصول غلات حبوبات - شغل زراعت و گلهداری - راه مارو

**شوردورق** - cur-daraq - ده جزء دهستان رودقات بخش مرکزی

شهرستان مرند

۱۳ ک جنوب خاوری مرند - ۱ ک بشوسه و خط آهن تبریز مرند

کوهستانی - سردسیر - سکته ۶۳۰ - شیمه - ترکی

**هورك - curek** - ده از دهستان ولدیان بخش حومه شهرستان خوی .

۳ك خاورخوی - ۱۵ك جنوب شوسه خوی به مرندو جلفا

جلگه - معتدل مالاریائی - سکنه ۳۷۷ - شیعه - ترکی  
آب از رود تودوخ بوغان - محصول غلات حبوبات - شغل زراعت  
تابستان از شوسه خوی مرندو جلفا میتوان اتومبیل برد (به این ده - شوراب  
نیز میگویند)

**شور کند - cur-kand** - ده از دهستان نازلو بخش حومه شهرستان رضائیه .

۷ك شمال خاوری رضائیه - ۴ك خاور شوسه رضائیه شاهپور .

جلگه - معتدل مالاریائی - سکنه ۱۰۶ - شیعه - ترکی  
آب از قنات و شهر حاجی - محصول قنات کشمش توتون - چغندر  
حبوبات - شغل زراعت - راه ارا به رو .

**شور گل - cur-gol** - ده از دهستان بناجو بخش بناب شهرستان مراغه .

۱۱ك شمال بناب - در مسیر شوسه ده خوارقان به میانندو آب .

جلگه - معتدل مالاریائی - سکنه ۳۶۰ - شیعه - ترکی  
آب از رود خانه آهق و چشمه - محصول غلات بادام - شغل زراعت  
راه شوسه .

**شور گل** - ده از دهستان حومه بخش شاهپور شهرستان خوی .

۱۵ك جنوب خاوری شاهپور - در مسیر راه ارا به رو  
زین دشت .

جلگه - معتدل مالاریائی - سکنه ۲۷۷ - شیعه - ترکی .

آب از دره بازرکه و چشمه - محصول غلات حبوبات - شغل زراعت  
و گله داری - صنایع دستی جاجیم بافی - راه مارو

**شور گل** - ده از دهستان ارشق بخش مرکزی شهرستان  
خیابو .

۳۶ك شمال خیابو - ۶ك تاراه شوسه گرمی اردبیل .

کوهستانی - معتدل - سکنه ۲۰ - شیعه - ترکی .

آب از چشمه - محصول غلات - شغل زراعت و گله داری - راه مارو .  
**شور گل** - ده از دهستان مغان بخش گرمی شهرستان اردبیل .

۴ك باختر بیله سوار - ۴ك شوسه بیله سوار به اصلاندوز .

جلگه - گرمسیر - سکنه ۶ - شیعه - ترکی

آب از چشمه - محصول غلات - شغل زراعت - راه مارو

**شورهدل - cure-del** - ده جزء دهستان ملاصبوب بخش مرکزی  
شهرستان سراب .

۱۰ك جنوب خاوری سراب - ۲/۵ك بشوسه سراب اردبیل .

جلگه - معتدل - سکنه ۶۶۶ - شیعه - ترکی .

آب از رودخانه - محصول غلات بزرگ - شغل زراعت و گله داری  
راه مارو .

**شوره ناب - cure-nab** - ده جزء دهستان وزکهان بخش هوراند  
شهرستان اهر .

۲۹ك جنوب خاوری هوراند - ۱۳ك شوسه اهر کلیبر .

کوهستانی - معتدل - سکنه ۳۱ - شیعه - ترکی .

آب از رودخانه کجروود و چشمه - محصول غلات - شغل زراعت و  
گله داری - صنایع دستی گلیم بافی - راه مارو .

**شور یچه - curi ce** - ده از دهستان آختاچی بخش حومه  
شهرستان مهاباد .

۳۷ك جنوب خاوری مهاباد - ۳/۵ك باختر شوسه بوکان به  
میانندو آب .

جلگه - معتدل مالاریائی - سکنه ۴۵ - سنی - کردی

آب از سبجین رود - محصول غلات توتون حبوبات - شغل زراعت  
و گله داری - صنایع دستی جاجیم بافی - راه مارو .

**شوریک - curik** - ده از دهستان سکن آباد بخش حومه شهرستان  
خوی .

۴۴ك شمال باختری خوی - در مسیر شوسه خوی به سیه چشمه .

کوهستانی - معتدل - سکنه ۳۱۵ - شیعه - ترکی .

آب از چشمه - محصول غلات و حبوبات - شغل زراعت و گله داری  
صنایع دستی جاجیم و گلیم بافی - راه شوسه .

**شوریک** - ده از دهستان کره سنی بخش شاهپور شهرستان خوی .  
۱۵ك شمال باختری شاهپور - ۴/۵ك باختر شوسه شاهپور بخوی .

جلگه - معتدل مالاریائی - سکنه ۱۷۰ - شیعه - سنی - کردی ترکی .

آب از چشمه و دره دیرعلی - محصول غلات حبوبات - شغل زراعت و گله  
داری صنایع دستی جاجیم بافی - راه ارا به رو - از شوسه خوی میتوان  
اتومبیل برد .

**شوریک** - ده از دهستان چایباره بخش قره ضیاء الدین شهرستان  
خوی .

۱۱ك باختر قره ضیاء الدین - ۷ك باختر شوسه خوی بباکو .

کوهستانی - معتدل مالاریائی - سکنه ۴۰ - سنی - کردی .

آب از قنات و چشمه - محصول غلات حبوبات - شغل زراعت و گله داری  
صنایع دستی جاجیم بافی - راه مارو .

**شوستال - cevestâl** - ده از دهستان بریاجی بخش سردشت  
شهرستان مهاباد .

۱۲ك شمال سردشت - ۴ك باختر شوسه سردشت به مهاباد .

کوهستانی جنگلی - سردسیر سالم - سکنه ۱۲۵ - سنی - کردی

آب از رودخانه سردشت - محصول غلات توتون مازوج کتیرا - شغل زراعت  
و گله داری - صنایع دستی جاجیم بافی - راه مارو .

**شوشلاغ - cuc-bolâq** - ده از دهستان مشکین خاوری بخش  
مرکزی شهرستان خیابو .

۴۷ ک جنوب خاوری مشکین شهر - ۱ ک تا راه شوسه مشکین شهر اردبیل .

جلگه - معتدل - سکنه ۱۹۹ - شیعه - ترکی .

آب از چشمه - محصول غلات حبوبات - شغل زراعت و گله داری راه مارو .

شوط - cot - ده از دهستان جای باساربخش بلدشت شهرستان ماکو .

۳۲/۵ ک جنوب باختری بلدشت - در مسیر شوسه ماکو به خوی .

جلگه - معتدل - مالاریایی - سکنه ۱۰۱ - شیعه - ترکی .

آب از چشمه و قنات - محصول غلات حبوبات - شغل زراعت گله داری صنایع دستی جاجیم بافی - راه شوسه .

دبستان و پاسگاه ژاندارم و ۳۰ باب دکان مختلف دارد .

شونان - cunân - ده جزء دهستان مرکزی بخش آستارا شهرستان اردبیل .

۵ ک جنوب آستارا - ۴ ک بشوسه آستارا به پهلوی .

چنگل - گرمسیر مرطوبی و مالاریایی - سکنه ۷۵ - شیعه سنی - ترکی وطالشی .

آب از رودخانه و چشمه - محصول غلات ذرت - شغل زراعت و گله داری تهیه ذغال از چوب چنگل - راه ارا به رو .

شونده چولا - cunde-çulâ - ده جزء دهستان مرکزی بخش آستارا شهرستان اردبیل .

۸ ک جنوب آستارا - ۴ ک بشوسه آستارا پهلوی .

چنگل - گرمسیر مرطوبی مالاریایی - سکنه ۱۰۸ - شیعه و سنی ترکی وطالشی .

آب از رودخانه - محصول غلات برنج - شغل زراعت و گله داری تهیه ذغال .

ایل شونده چوله در زمستان در این آبادی سکنی دارند .

شوپر - cevir - ده از دهستان کیوی بخش سنجد شهرستان هروآباد .

۸ ک شمال مرکز بخش (کیوی) - ۶ ک بشوسه اردبیل هروآباد .

کوهستانی - معتدل - سکنه ۶۶ - شیعه - ترکی .

آب از چشمه - محصول غلات حبوبات - شغل زراعت - صنایع دستی فرش بافی - راه مارو .

شهاب الدین - cahâbeddin - ده از دهستان مشکین خاوری بخش مرکزی شهرستان خیاو .

۲۶ ک شمال خاوری مشکین شهر - ۳ ک شوسه اردبیل خیاو .

جلگه - معتدل - سکنه ۵۹ - شیعه - ترکی .

آب از نقدی چایی - محصول غلات و حبوبات - شغل زراعت و گله داری راه مارو .

شهباز آباد - cahbâz-âbâd - ده از دهستان شهر ویران بخش حومه شهرستان مها باد .

۴ ک شمال خاوری مها باد - ۵ ک جنوب شوسه مها باد بیا نندو آب .

جلگه - معتدل مالاریایی - سکنه ۳۵ - سنی - کردی .

آب از سیمین رود - محصول غلات چندر توتون - شغل زراعت و گله داری صنایع دستی جاجیم بافی - راه مارو .

شهباز دره سی - cahbâz-dâresi - ده از دهستان ارشق بخش مرکزی شهرستان خیاو .

۳۲ ک شمال خیاو - ۲ ک شوسه گرمی خیاو .

کوهستانی - معتدل - سکنه ۱۵۰ - شیعه - ترکی .

آب از چشمه - محصول غلات و حبوبات - شغل زراعت و گله داری راه مارو .

شهباز لو - cahbâz-lu - ده از دهستان انکوت بخش گرمی شهرستان اردبیل

۴ ک شمال باختر گرمی - ۱ ک شوسه گرمی بیله سوار کوهستانی - گرمسیر - سکنه ۴۵ - شیعه - ترکی

آب از رودخانه سامبور - محصول غلات حبوبات - شغل زراعت گله داری راه مارو

شهر آباد (کران وسط) - cahr-âbâd - ده از دهستان به به جیک بخش سیه چشمه شهرستان ماکو

۳۷ ک جنوب خاوری سیه چشمه - ۶/۵ ک جنوب شوسه سیه چشمه بقره ضیاء الدین

کوهستانی - سردسیر سالم - سکنه ۸۰ - شیعه - ترکی

آب از چشمه - محصول غلات - شغل زراعت گله داری - صنایع دستی جاجیم بافی - راه مارو (این ده را کران وسط نیز میگویند)

شهر آباد - ده از دهستان کاغذکنان بخش کاغذکنان شهرستان هروآباد

۱۹ ک خاوری آغ کند - ۳۳ ک شوسه هروآباد میان

کوهستانی - معتدل مایل بگرمی مالاریایی - سکنه ۷۰ - شیعه - ترکی

آب از دورشته چشمه - محصول غلات حبوبات سردرختی - شغل زراعت گله داری - صنایع دستی جاجیم گلیم بافی - راه مارو

شهرک - cahrak - ده از دهستان بدوستان بخش هریس شهرستان اهر

۳۶ ک باختری هریس - در مسیر شوسه تبریز باهر کوهستانی - معتدل - سکنه ۸۳۷ - شیعه - ترکی

آب از دورشته چشمه - محصول غلات حبوبات سردرختی - شغل زراعت گله داری - صنایع دستی فرش بافی - راه مارو

شهر ویران - cahr-virân - نام یکی از دهستانهای شش گانه بخش حومه شهرستان مها باد در حومه شهر مها باد واقع از شمال بدنهستان مرحمت آباد و دریاچه رضاییه از جنوب بدنهستان ایل تیمور از خاور بدنهستان آختاچی از باختر بدنهستان لاهیجان مامش و نقده محدود میباشد

موقعیت طبیعی آن بر دو نوع است قسمتهای کنار دریاچه جلگه و مابقی

۲۷ ک جنوب خاوری مشکین شهر - ۱ ک تا راه شوسه مشکین شهر اردبیل .

جلگه - معتدل - سکنه ۱۹۹ - شیعه - ترکی .

آب از چشمه - محصول غلات حبوبات - شغل زراعت و گله داری راه مارو .

شوط - cot - ده از دهستان جای باساربخش بلدشت شهرستان ماکو .

۳۲/۵ ک جنوب باختری بلدشت - در مسیر شوسه ماکو به خوی .

جلگه - معتدل - مالاریایی - سکنه ۱۰۱ - شیعه - ترکی .

آب از چشمه و قنات - محصول غلات حبوبات - شغل زراعت گله داری صنایع دستی جاجیم بافی - راه شوسه .

دبستان و پاسگاه ژاندارم و ۳۰ باب دکان مختلف دارد .

شونان - cunân - ده جزء دهستان مرکزی بخش آستارا شهرستان اردبیل .

۵ ک جنوب آستارا - ۴ ک بشوسه آستارا به پهلوی .

چنگل - گرمسیر مرطوبی و مالاریایی - سکنه ۷۵ - شیعه سنی - ترکی وطالشی .

آب از رودخانه و چشمه - محصول غلات ذرت - شغل زراعت و گله داری تهیه ذغال از چوب چنگل - راه ارا به رو .

شونده چولا - cunde-çulâ - ده جزء دهستان مرکزی بخش آستارا شهرستان اردبیل .

۸ ک جنوب آستارا - ۴ ک بشوسه آستارا پهلوی .

چنگل - گرمسیر مرطوبی مالاریایی - سکنه ۱۰۸ - شیعه و سنی ترکی وطالشی .

آب از رودخانه - محصول غلات برنج - شغل زراعت و گله داری تهیه ذغال .

ایل شونده چوله در زمستان در این آبادی سکنی دارند .

شوپر - cevir - ده از دهستان کیوی بخش سنجد شهرستان هروآباد .

۸ ک شمال مرکز بخش (کیوی) - ۶ ک بشوسه اردبیل هروآباد .

کوهستانی - معتدل - سکنه ۶۶ - شیعه - ترکی .

آب از چشمه - محصول غلات حبوبات - شغل زراعت - صنایع دستی فرش بافی - راه مارو .

شهاب الدین - cahâbeddin - ده از دهستان مشکین خاوری بخش مرکزی شهرستان خیاو .

۲۶ ک شمال خاوری مشکین شهر - ۳ ک شوسه اردبیل خیاو .

جلگه - معتدل - سکنه ۵۹ - شیعه - ترکی .

آب از نقدی چایی - محصول غلات و حبوبات - شغل زراعت و گله داری راه مارو .

شهباز آباد - cahbâz-âbâd - ده از دهستان شهر ویران بخش حومه شهرستان مها باد .



کوهستانی هوايش معتدل آب قراء آن از رودخانه سيمين رود و چشمه  
و آب برف باران تأمین ميگردد

راههای شوسه اين دهستان عبارت از راه شوسه مها باد برضائيه و  
مها باد بيانندو آب مها باد سردشت است

بوسيله راههای مزبور ميتوان بيعضی قراء اتومبيل برد

محصولات عمده دهستان غلات توتون چغندر حبوبات و جزئی صيفی و  
سردختی ميباشد

شغل عمده ساکنين زراعت و گله داری صنايع دستی گلیم و جاجیم بافی  
است

دهستان شهروبران از ۹۱ آبادی بزرگ و کوچک تشکیل جمعیت آن  
در حدود ۲۴۳۴۰ نفر قراء مهم آن اندر قاش - حاجی خوش - کوسه  
کهریز - آزاد - لیج مرکز دهستان - قم قلعه ميباشد

صادرات دهستان غلات توتون چغندر است

**شهر هور - cohrevar** - ده از دهستان دیجوبیجین بخش مرکزی  
شهرستان اردبیل

۱۲ ک شمال اردبیل - ۵ ک شوسه اردبیل خیابو

کوهستانی - معتدل - سکنه ۱۱۸۳ - شیمه - ترکی

آب از شیرین بلاغ و جنی بلاغ - محصول غلات حبوبات - شغل زراعت  
گله داری - راه مارلو

**شهری کند - cahri-kand** - ده از دهستان آختاجی بوکان بخش  
بوکان شهرستان مها باد .

۱۸/۵ ک جنوب باختری بوکان - ۱۵/۵ ک باختر شوسه بوکان بسقز  
کوهستانی - معتدل مالاریائی - سکنه ۶۹۴ - سنی - کردی

آب از سيمين رود - محصول غلات توتون حبوبات - شغل زراعت  
گله داری - صنايع دستی جاجیم بافی - راه مارلو

**شهووار (شاهوار) - cah-savâr** - ده جزء دهستان بدوستان  
بخش هریس شهرستان اهر

۲۶/۵ ک باختری هریس - کنار شوسه تبریز اهر

چلگه معتدل - سکنه ۷۶۰ - شیمه - ترکی

آب از رودخانه و چشمه - محصول غلات حبوبات و سردختی - شغل زراعت  
گله داری - صنايع دستی فرش بافی - راه مارلو

**شهووارلو - cah-savârlu** - ده از دهستان گنجگاہ بخش سنجد  
شهرستان هروآباد

۱۸ ک باختر مرکز بخش (گیوی) - ۸ ک بشوسه هرو آباد اردبیل  
کوهستانی - سردسیر - سکنه ۱۴۰ - شیمه - ترکی

آب از چشمه - محصول غلات حبوبات - شغل زراعت - صنايع دستی  
فرش بافی دارای مواضع درختان بلاغ - محل سکنی ایل تولکانلو

**شهنواز - cah-navâz** - ده از دهستان قوریجای بخش قره آجاج  
شهرستان مراغه

۲۶ ک شمال باختری قره آجاج - ۱۰ ک جنوب شوسه مراغه بیانه

کوهستانی - معتدل - سکنه ۴۹۰ - شیمه - ترکی  
آب از چشمه و قنات - محصول غلات چغندر نخود - شغل زراعت گله داری  
صنايع دستی جاجیم بافی - راه مارلو - در سه محل بفاصله ۱ ک بنام  
شهنواز بالو پائین وسط مشهور است سکنه شهنواز پائین ۱۶۰ وسط  
۱۷۵ نفر ميباشد

**شهیدان (شیدان) - cahidân** - ده از دهستان کره سنی بخش شاهپور  
شهرستان خوی .

۱۲ ک شمال باختری شاهپور - ۵/۵ ک باختر راه ارا به پرو وردان

ده - معتدل - سکنه ۱۱۷ - سنی - ترکی

آب از چشمه - محصول غلات - شغل زراعت گله داری - صنايع دستی  
جاجیم بافی - راه مارلو

**شهیدلو - cahidlu** - ده جزء دهستان کاغذکنان بخش کاغذکنان  
شهرستان هروآباد

۲۶/۵ ک شمال باختری آغ کند - ۲ ک شوسه میانه زنجان

کوهستانی - معتدل مالاریائی - سکنه ۲۲۸ - شیمه - ترکی

آب از دو رشته چشمه - محصول غلات حبوبات برنج و سر دختی  
شغل زراعت گله داری - صنايع دستی جاجیم و گلیم بافی - راه مارلو .

**شیبان - ceybân** - ده از دهستان ترگور بخش سلوانا شهرستان  
رضائیه .

۱۵ ک شمال باختری سلوانا - ۲/۵ ک باختر راه ارا به روطالین

کوهستانی - معتدل مالاریائی - سکنه ۱۶۰ - سنی - کردی

آب از چشمه - محصول غلات توتون - شغل زراعت و گله داری  
صنايع دستی جاجیم بافی - راه مارلو

**شیخ احمد - ceyx-ahmad** - ده از دهستان دیجوبیجین بخش  
مرکزی شهرستان اردبیل

۲۰ ک شمال باختری اردبیل - ۳ ک شوسه خیابو اردبیل

کوهستانی - معتدل - سکنه ۸۶۲ - شیمه - ترکی

آب از چشمه - محصول غلات حبوبات - شغل زراعت گله داری - راه مارلو  
**شیخ احمدلو - ceyx-ahmadlu** - ده از دهستان اوچ تپه بخش

ترکمان شهرستان میانه

۷ ک باختر ترکمان - ۳ ک شوسه تبریز میانه

کوهستانی - معتدل - سکنه ۵۶۳ - شیمه - ترکی .

آب از چشمه - محصول غلات حبوبات - شغل زراعت گله داری - راه مارلو  
**شیخ احمدلو** - ده جزء دهستان حسن آباد بخش کلپیر شهرستان اهر

۲۲ ک جنوب باختری کلپیر - ۱۸ ک شوسه اهر کلپیر

کوهستانی - معتدل - سکنه ۲۵۳ - شیمه - ترکی

آب از دو رشته چشمه - محصول غلات - شغل زراعت و گله داری - صنايع  
دستی فرش و گلیم بافی - راه مارلو

**شیخ احمدلو** - ده از دهستان حومه بخش سلدوز شهرستان رضائیه

۱۳ ک شمال خاوری نغده - در مسیر باختری شوسه محمدیار رضائیه

دامنه - معتدل مالاریائی - سکنه ۲۵۲ - سنی شیعه - کردی ترکی  
آب از چشمه - محصول غلات توتون حبوبات - شغل زراعت و گلهداری  
صنایع دستی جاجیم بافی - راه شوشه  
شیخ الاسلام - **ceyxol-eslâm** - ده جزء دهستان آتش بیک  
بخش سراسکند شهرستان تبریز .

۱۸ ک باخر مرکز بخش - ۱۲ ک خط آهن میانه تبریز  
کوهستانی - معتدل - سکنه ۲۷۴ - شیعه - ترکی  
آب از چشمه و رودخانه - محصول غلات حبوبات پنبه - شغل زراعت گلهداری  
راه مالرو

شیخ الاسلام - ده جزء دهستان گاردول بخش مرکزی شهرستان مراغه  
۱۹ ک جنوب باختری مراغه - ۲۰ ک خاور شوشه مراغه - میان دو آب  
دره - معتدل مالاریائی - سکنه ۲۴۲ - شیعه - ترکی  
آب از رودخانه مردی - محصول غلات چغندر بادام کشمش - شغل  
زراعت - صنایع دستی جاجیم بافی - راه مالرو  
شیخان - **ceyxân** - ده از دهستان حومه بخش اشنویه شهرستان رضائیه .  
۹ ک جنوب باختری اشنویه - در مسیر ارا به رودورو  
دره - سردسیر - سکنه ۱۹۷ - سنی - کردی .

آب از نهر دورو - محصول غلات تونون - شغل زراعت گلهداری - صنایع  
دستی جاجیم بافی - راه ارا به رو .

شیخان - ده از دهستان ایل تیمور بخش حومه شهرستان مهاباد  
۲۵ ک جنوب باختری مهاباد - ۱۲/۵ ک باختر شوشه مهاباد سردشت  
کوهستانی - معتدل مالاریائی - سکنه ۷۵ - سنی - کردی  
آب از چشمه - محصول غلات توتون حبوبات - شغل زراعت و گلهداری  
صنایع دستی جاجیم بافی - راه مالرو  
شیخ بابا - **ceyx-bâbâ** - ده از دهستان گاردول بخش مرکزی  
شهرستان مراغه .

۲۳ ک جنوب باختری مراغه - ۱ ک خاور شوشه مراغه - میان دو آب .  
دره - معتدل مالاریائی - سکنه ۲۱۵ - شیعه - ترکی  
آب از رودخانه مردی و قنات - محصول غلات چغندر بادام - شغل  
زراعت صنایع دستی جاجیم بافی - راه مالرو  
شیخ بران - **ceyx-borân** - ده جزء دهستان چهاردانکه بخش  
هوراند شهرستان اهر

۱۴/۵ ک شمال هوراند - ۳۱ ک شوشه اهر کلکیر  
کوهستانی - معتدل مایل بگرمی مالاریائی - سکنه ۵۶ - شیعه - ترکی  
آب از چشمه - محصول غلات و گردو - شغل زراعت و گلهداری - راه مالرو  
شیخ بیگ - **ceyx-beyg** - ده جزء دهستان آتش بیک بخش  
سراسکند شهرستان تبریز

۲۱ ک شمال باختر مرکزی بخش - ۱۰ ک شوشه تبریز میانه  
کوهستانی - معتدل - سکنه ۳۹۳ - شیعه - ترکی

آب از چشمه و رودخانه - محصول غلات - شغل زراعت گلهداری راه مالرو  
شیخ جان - **ceyx-jân** - ده از دهستان سراجو بخش مرکزی  
شهرستان مراغه

۳۰/۵ ک جنوب خاوری مراغه - ۳ ک جنوب شوشه مراغه به سراسکند  
کوهستانی - معتدل - سکنه ۴۲۳ - شیعه - ترکی

آب از رودخانه لیلان قنات و چشمه - محصول غلات چغندر توتون بادام  
زرد آلو - شغل زراعت - صنایع دستی جاجیم بافی - راه مالرو

شیخ جانلو - **ceyx-jânlu** - ده جزء دهستان خانانندیل بخش  
مرکزی شهرستان هرو آباد

۹/۵ ک باختری هرو آباد - کنار شوشه هرو آباد میانه  
کوهستانی - معتدل مالاریائی - سکنه ۱۱۸ - شیعه - ترکی .

آب از دورشته چشمه - محصول غلات حبوبات و سر درختی - شغل  
زراعت گلهداری - صنایع دستی جاجیم و گلیم بافی - راه مالرو

شیخ جعفر - **ceyx-ja'far** - ده جزء دهستان سهند آباد بخش  
بستان آباد شهرستان تبریز

۱ ک جنوب بستان آباد - ۲ ک ارا به رو سراسکند مراغه  
کوهستانی - سردسیر - سکنه ۱۵۶ - شیعه - ترکی

آب از چشمه - محصول غلات - شغل زراعت گلهداری - راه مالرو  
شیخ حسن - **ceyx-hasan** - ده جزء دهستان سردرود بخش اسکو  
شهرستان تبریز

۱ ک شمال بخش - ۲ ک شوشه تبریز اسکو  
جلگه - معتدل - سکنه ۳۱۸ - شیعه - ترکی

آب از آبی چای و چشمه - محصول غلات - شغل زراعت و گلهداری  
راه مالرو

شیخ حسنیلو - **ceyx-hoseynlu** - ده جزء دهستان منجوان  
بخش خدا آفرین شهرستان تبریز

۲ ک جنوب خدا آفرین - ۲ ک شوشه اهر کلکیر  
کوهستانی - گرمسیر مالاریائی - سکنه ۱۶۱ - علی الهی - ترکی

آب از چشمه - محصول غلات - شغل زراعت و گلهداری - راه مالرو  
شیخ حمزه لو - **ceyx-hamzelu** - ده از دهستان کچلرات  
بخش بلدشت شهرستان ماکو .

۹ ک جنوب خاوری بلدشت - ۷ ک شمال باختری راه ارا به رو  
دره شام .

کوهستانی - معتدل مالاریائی - سکنه ۳۵ - شیعه - ترکی  
آب از چشمه - محصول غلات - شغل زراعت و گلهداری - صنایع  
دستی جوراب بافی - راه مالرو .

شیخدر آباد - **ceyx-dar-âbâd** - ده جزء دهستان کله بوز  
بخش مرکزی میانه شهرستان میانه

۱۲ ک جنوب باختری میانه - ۱۲ ک شوشه میانه تبریز ۳ ک بخت آهن  
میانه و مراغه دارای دبستان ۴ کلاسه دارد

۱۲ ک جنوب باختری میانه - ۱۲ ک شوشه میانه تبریز ۳ ک بخت آهن  
میانه و مراغه دارای دبستان ۴ کلاسه دارد

کوهستانی - معتدل - سکنه ۲۳۴۵ - شیمه - ترکی  
 آباز چشمه - محصول غلات پنبه برنج انگور سنجد - شغل زراعت  
 گلهداری - راه مارو

**شیخ دامیر - ceyx-damir** - ده از دهستان نازلو بخش حومه  
 شهرستان رضاییه .

۱۰/۵ ک شمال خاوری رضاییه - ۱۰/۵ ک خاور راه ارابه رو آده  
 جلگه - معتدل مالاریائی - سکنه ۵۲ - شیمه - ترکی  
 آباز قنات شهر حاجی - محصول غلات کشمش چغندر حبوبات توتون  
 شغل زراعت - راه ارابه رو

**شیخ رجب - ceyx-rajab** - ده جزء دهستان بدوستان بخش  
 هریس شهرستان اهر

۱۳/۵ ک جنوب باختری هریس - ۱۳ ک شوسه تبریز اهر  
 جلگه - معتدل - سکنه ۴۵۰ - شیمه - ترکی  
 آب از رودخانه تلخ رود دودوشته چشمه - محصول غلات و حبوبات  
 و سردرختی - شغل زراعت و گلهداری - صنایع دستی فرش بافی  
 راه مارو

**شیخ رضی - ceyx-razi** - ده جزء دهستان خروسلوب بخش گرمی  
 شهرستان اردبیل

۳۹ ک باختر گرمی - ۲۰ ک شوسه گرمی اردبیل  
 جلگه - گرمسیر - سکنه ۹۷ - شیمه - ترکی  
 آباز چشمه - محصول غلات و حبوبات - شغل زراعت و گلهداری  
 راه مارو .

**شیخ سرجین - ceyx-sarjin** - ده از دهستان ملایعقوب بخش مرکزی  
 شهرستان سراب

۲۱ ک جنوب خاوری سراب - ۱۰ ک شوسه سراب اردبیل

کوهستانی - معتدل - سکنه ۴۳۳ - شیمه - ترکی  
 آباز رود بزگوش و چشمه - محصول غلات و حبوبات - شغل زراعت  
 و گلهداری - راه مارو .

**شیخ سرهست - ceyx-sar-mast** - ده از دهستان نازلو بخش  
 حومه شهرستان رضاییه .

۱۳/۵ ک شمال باختری رضاییه - ۱۰/۵ ک خاور شوسه رضاییه بشاهپور  
 جلگه - معتدل مالاریائی - سکنه ۴۵۰ - شیمه - ترکی  
 آباز نالوچای و چشمه - محصول غلات کشمش توتون چغندر حبوبات  
 شغل زراعت - راه شوسه - دبستان دارد .

**شیخ سلو - ceyx-solu** - ده از دهستان قره قویون بخش حومه  
 شهرستان ماکو

۴ ک جنوب خاوری ماکو - ۲/۵ ک باختر راه ارابه رو مرکز  
 سیه چشمه .

کوهستانی - معتدل مالاریائی - سکنه ۲۰۰ - علی الهی - ترکی .  
 آب از قنات و چشمه - محصول غلات حبوبات - شغل زراعت و گلهداری  
 صنایع دستی جاجیم بافی - راه ارابه رو

**شیخ سلو** - ده از دهستان چالدران بخش سیه چشمه شهرستان ماکو .  
 ۱۷/۵ ک جنوب باختری سیه چشمه - ۲۲ ک باختر شوسه سیه چشمه  
 بغوی .

کوهستانی - سردسیر سالم - سکنه ۱۸۰ - سنی - کردی .  
 آباز دره ناور - محصول غلات - شغل زراعت و گلهداری - صنایع دستی  
 جاجیم بافی - راه مارو

۳ ک خاور مرز ایران و ترکیه  
 در دومحل بقاصله ۲/۵ ک بنام شیخ سلوی بالابواین مشهور و سکنه  
 شیخ سلوی پائین ۸۰ نفر میباشد

**شیخ سماق - ceyx-somaq** - ده از دهستان حومه بخش اشنویه .  
 شهرستان رضاییه

۱۰/۵ ک جنوب باختری اشنویه - ۱۰/۵ ک شمال باختری راه ارابه رو  
 خورشت .

دره - معتدل مالاریائی - سکنه ۷۲ - سنی - کردی  
 آباز چشمه ورود اشنویه - محصول غلات توتون - شغل زراعت و گلهداری  
 صنایع دستی جاجیم بافی - راه مارو

**شیخ سور - ceyx-sur** - ده از دهستان باسک بخش سردشت  
 شهرستان مهاباد

۱۴ ک جنوب سردشت - ۱۴ ک جنوب شوسه سردشت به مهاباد  
 کوهستانی و جنگلی - معتدل سالم - سکنه ۳۳ - سنی - کردی  
 آباز چشمه - محصول غلات توتون مازوج کتیرا - شغل زراعت و گلهداری  
 صنایع دستی جاجیم بافی - راه مارو

**شیخ شهنین - ceyx-camzin** - ده از دهستان ترکور بخش  
 سلوانا شهرستان رضاییه

۱۲ ک شمال سلوانا - در مسیر راه ارابه روتالین  
 دره - معتدل مالاریائی - سکنه ۱۱۰ - سنی - کردی  
 آباز رود انبی - محصول غلات توتون - شغل زراعت و گلهداری  
 صنایع دستی جاجیم بافی - راه مارو - تابستان میتوان اتومبیل برد .

**شیخ طبق - ceyx-tabag** - ده جزء دهستان اوج تپه بخش  
 برکمان شهرستان میانه

۱۰ ک جنوب بخش - ۶ ک بارابه رو بستان آباد میانه - ۸ ک شوسه  
 میانه تبریز

کوهستانی - معتدل - سکنه ۷۵۷ - شیمه - ترکی  
 آباز چشمه محصول غلات حبوبات - شغل زراعت گلهداری - راه مارو

**شیخ عظیم‌لو - ceyx-azimlu** - ده از دهستان ارشق بخش مرکزی  
 شهرستان مشکین شهر (خیابان)

۴۸ ک شمال خاوری مشکین شهر - ۱ ک شوسه گرمی اردبیل  
 کوهستانی - معتدل - سکنه ۵۶ - شیعه - ترکی  
 آب از چشمه - محصول غلات و حبوبات - شغل زراعت و گلهداری - راه  
 مالرو  
**شیخ عیسی - ceyx-isâ** - ده از دهستان گورک سردشت بخش سردشت  
 شهرستان مهاباد.  
 ۱۳ ک شمال خاوری سردشت - در مسیر شوسه سردشت به مهاباد  
 کوهستانی و جنگلی - معتدل سالم - سکنه ۲۱۰ - سنی - کردی  
 آب از رودخانه سردشت - محصول غلات توتون حبوبات - شغل زراعت  
 و گلهداری - صنایع دستی جاجیم بافی - راه شوسه  
**شیخالان - ceyxalân** - ده جزء دهستان گرمادوز بخش کلیبر  
 شهرستان اهر.  
 ۳۵ ک شمال خاوری کلیبر - ۳۵ ک شوسه اهر کلیبر  
 کوهستانی - معتدل مایل بگرمی مالاریائی - سکنه ۸۹ - شیعه - ترکی  
 آب از رودخانه سلین چای و چشمه - محصول غلات و سردرختی  
 شغل زراعت و گلهداری - صنایع دستی فرش و گلیم بافی - راه مالرو  
**شیخ جان - cixel-jân** - ده از دهستان قلعه دره سی بخش  
 حومه شهرستان ماکو.  
 ۱۵/۵ ک جنوب خاوری ماکو - ۱۰ ک جنوب شوسه ماکو به شوط  
 کوهستانی - معتدل مالاریائی - سکنه ۷۲ - شیعه - ترکی  
 آب از چشمه - محصول غلات حبوبات - شغل زراعت و گلهداری - صنایع  
 دستی جاجیم بافی - راه مالرو  
**شیخ لُر - ceyxlar** - ده از دهستان آختاچی بوکان بخش بوکان  
 شهرستان مهاباد  
 ۵/۵ ک شمال باختری بوکان - ۵/۵ ک باختر شوسه بوکان بمیانندو آب  
 کوهستانی - معتدل سالم - سکنه ۳۴۷ - سنی - کردی  
 آب از چشمه - محصول غلات توتون حبوبات - شغل زراعت و گلهداری  
 صنایع دستی جاجیم بافی - راه مالرو.  
**شیخ لُر** - ده از دهستان قوریچای بخش قره آغاج شهرستان مراغه  
 ۳۴ ک شمال باختری قره آغاج - ۵ ک جنوب شوسه مراغه بمیان  
 کوهستانی - معتدل - سکنه ۳۱۵ - شیعه - ترکی  
 آب از چشمه سارها - محصول غلات نخود - شغل زراعت - صنایع دستی  
 جاجیم بافی - راه مالرو - در دو محل بفاصله ۲ ک بنام شیخ لُر بالا  
 و پائین مشهور سکنه شیخ لُر پائین ۱۸۰ نفر میباشد  
**شیخ لُر** - ده جزء دهستان کاغذکنان بخش کاغذکنان شهرستان هرو  
 آباد  
 ۱۳ ک شمال خاوری آغ کند - ۳۱/۵ ک شوسه هرو آباد میان  
 کوهستانی - گرمسیر - مالاریائی - سکنه ۱۴۸ - شیعه - ترکی.  
 آب از دورشته چشمه - محصول غلات و حبوبات و سردرختی - شغل  
 زراعت و گلهداری - صنایع دستی جاجیم و گلیم بافی - راه مالرو.

**شیخ لُر** - ده از دهستان مشکین باختری بخش مرکزی شهرستان مشکین  
 شهر (خیابو)  
 ۲۴ ک جنوب باختری خیابو - ۴ ک شوسه اهر خیابو  
 جلگه - معتدل - سکنه ۸۷ - شیعه - ترکی  
 آب از مشکین چائی - محصول غلات و حبوبات - شغل زراعت و گلهداری  
 راه مالرو  
**شیخ لُر مزاری - ceyxlar-mazâri** - ده از دهستان باراندوز  
 چای بخش حومه شهرستان رضایه  
 ۱۳/۵ ک جنوب رضایه - ۱۰ ک باختر شوسه رضایه بمهاباد.  
 کوهستانی - سردسیر سالم - سکنه ۳۰ - سنی - کردی  
 آب از چشمه - محصول غلات توتون - شغل زراعت و گلهداری - صنایع  
 دستی جاجیم بافی - راه مالرو  
**شیخ لُو - ceyxlu** - ده از دهستان مشکین خاوری بخش مرکزی  
 شهرستان مشکین شهر (خیابو)  
 ۳۰ ک شمال خاوری مشکین شهر - ۶ ک شوسه اردبیل خیابو  
 جلگه - معتدل - سکنه ۲۷۸ - شیعه - ترکی  
 آب از رود قره سو - محصول غلات و حبوبات - شغل زراعت و گلهداری  
 راه مالرو  
**شیخ لُو** - ده جزء دهستان شاهرود بخش شاهرود شهرستان  
 هرو آباد  
 ۳۳ ک جنوب خاوری هجین - ۴ ک شوسه هرو آباد میان  
 کوهستانی - معتدل - سکنه ۶۰ - شیعه - تاجیک - ترکی  
 آب از چشمه - محصول غلات - شغل زراعت و گلهداری - صنایع دستی  
 جاجیم و گلیم بافی .  
 راه مالرو  
 محل سکنی ایل شاطرانلو  
**شیخ محمد لُو - ceyx-mohammadlu** - ده جزء دهستان  
 ارسق بخش مرکزی شهرستان خیابو  
 ۴ ک شمال خاوری خیابو - ۳ ک راه شوسه گرمی اردبیل  
 کوهستانی - معتدل - سکنه ۱۶۰ - شیعه - ترکی  
 آب از چشمه - محصول غلات حبوبات - شغل زراعت و گلهداری  
 راه مالرو  
**شیخ هروف - ceyx-ma'ruf** - ده از دهستان حومه بخش سلدوز  
 شهرستان رضایه  
 ۲۰ ک جنوب خاوری نقره - ۶ ک جنوب شوسه نقره بمهاباد .  
 جلگه باطلاقی - معتدل مالاریائی - سکنه ۱۰۰ - شیعه - ترکی  
 آب از دره محمدیار و چاه - محصول غلات برنج چغندر توتون حبوبات  
 شغل زراعت و گلهداری - صنایع دستی جاجیم بافی - راه مالرو  
**شیخ ولّی - ceyx-vali** - ده جزء دهستان تسوج بخش شبستر  
 شهرستان تبریز

۲۵ ک باختر شستر - ۱ ک شوسه شاهپور و صوفیان

جلگه - معتدل - سکنه ۳۷۵ - شیمه - ترکی

آب از چشمه - محصول غلات حبوبات - شغل زراعت و گلهداری - راه ارا به رو  
شیر آباد - ceydar-âbâd - ده از دهستان منگور بخش  
حومه شهرستان مهاباد

۶۹ ک جنوب باختری مهاباد - ۱۶/۵ ک باختر شوسه سردشت به مهاباد  
کوهستانی - سردسیر سالم - سکنه ۱۶۸ - سنی - کردی  
آب از رود گرو شیر - محصول غلات توتون مازوج کتیرا - شغل زراعت  
گلهداری - صنایع دستی جاجیم بافی - راه مالرو

شیر آباد - cir-âbâd - ده از دهستان نازلو بخش حومه شهرستان  
رضایه

۲۳/۵ ک شمال خاوری رضایه - ۹/۵ ک خاور شوسه رضایه بشاهپور  
جلگه - معتدل مالاریایی - سکنه ۲۲۰ - مسیحی - کلدانی

آب از نازلوچای - محصول غلات چمندر کشمش حبوبات - شغل زراعت  
راه ارا به رو

شیر ازول - cirâzul - ده از دهستان گاودول بخش مرکزی  
شهرستان مراغه

۳۱ ک جنوب باختری مراغه - ۵ ک باختر راه ارا به رو بناب بیاندو آب  
جلگه - معتدل مالاریایی - سکنه ۶۱ - شیمه - ترکی  
آب از رودخانه مردی و چاه - محصول غلات کشمش نخود بادام - شغل  
زراعت - صنایع دستی جاجیم بافی - راه مالرو

شیر از - cirâz - ده از دهستان دیزرود بخش عجب شیر شهرستان  
مراغه

۵ ک جنوب خاوری عجب شیر - ۵ ک باختر شوسه مراغه بآذر شهر

جلگه - معتدل مالاریایی - سکنه ۹۸ - شیمه - ترکی

آب از قلمه چای و چشمه و چاه - محصول غلات کشمش بادام زرد آلو  
شغل زراعت - راه مالرو

شیر امین - cir-amin - نام یکی از دهستانهای سه گانه بخش  
دهخواران شهرستان تبریز در خاور دریاچه رضایه و جنوب بخش  
واقع از شمال به حومه بخش از جنوب به دهستان دیزرود از خاور به بخش  
اسکو از باختر به دریاچه رضایه محدود می باشد

موقعیت طبیعی آن کوهستانی و معتدل قراة کنار دریاچه وطوبی  
مالاریایی آب آن از رودخانه های کوچک محلی و چشمه و قنات تامین  
میکردد محصولات عمده اش غلات حبوبات کشمش بادام گردو کنجد  
بوده و از ۱۲ آبادی بزرگ و کوچک تشکیل و نفوس آن بالغ ۵۵۷۶  
نفر و مهمترین قراء آن

خانقاه و هفت چشمه میباشد

شوسه خط آهن تبریز و مراغه از آبادیهای داشکن و خانقاه تنابه  
دهستان عبور نموده و سایر قراء آن بواسطه کوهستانی بودن دارای  
راه مالرو میباشدند

شیر امین - قصبه مرکز دهستان شیر امین بخش دهخواران شهرستان  
تبریز

۱۷ ک جنوب باختری دهخواران - در مسیر شوسه دهخواران مراغه  
جلگه - معتدل - سکنه ۱۴۳۳ - شیمه - ترکی  
آب از چشمه و رود - محصول غلات حبوبات کشمش بادام کنجد گردو  
شغل زراعت گلهداری - راه شوسه - یک دبستان و در حدود ۱۰ باب دکان  
از کسبه مختلف دارد

شیر ان - cirân - ده از دهستان اردبوسه بخش مرکزی اردبیل  
شهرستان اردبیل

۲۲ ک جنوب باختر اردبیل - ۱ ک مالرو شوسه تبریز و اردبیل

کوهستانی - معتدل - سکنه ۹۶۶ - شیمه - ترکی

آب از چشمه - محصول غلات حبوبات - شغل زراعت گلهداری

شیرانی - cirâni - ده از دهستان آلان بخش سردشت شهرستان  
مهاباد

۱۴/۵ ک جنوب باختری سردشت - ۱ ک جنوب راه ارا به رویورات  
سردشت

کوهستانی جنگلی - معتدل سالم - سکنه ۲۵ - سنی - کردی

آب از چشمه - محصول غلات توتون مازوج کتیرا - شغل زراعت گلهداری  
صنایع دستی جاجیم بافی - راه مالرو

شیر خوران - cir-xorân - ده از دهستان بریاجی بخش سردشت  
شهرستان مهاباد

۷ ک جنوب سردشت - ۷ ک جنوب شوسه سردشت به مهاباد

کوهستانی و جنگلی - معتدل مالاریایی - سکنه ۱۱۵ - سنی - کردی

آب از رودخانه سردشت - محصول غلات توتون مازوج کتیرا - شغل  
زراعت و گلهداری - صنایع دستی جاجیم بافی - راه مالرو

شیر شیر - cir-cir - ده از دهستان قوریچای بخش قره آغاج  
شهرستان مراغه

۳۳ ک شمال باختری قره آغاج - ۶/۵ ک جنوب شوسه مراغه بیانه  
کوهستانی - معتدل - سکنه ۱۹۵ - شیمه - ترکی

آب از چشمه سار - محصول غلات نخود زرد آلو - شغل زراعت - صنایع دستی  
جاجیم بافی - راه مالرو

شیر علی - cir-ali - ده از دهستان چهار اویساق بخش قره آغاج  
شهرستان مراغه

۱۴ ک جنوب باختری قره آغاج - ۱ ک جنوب خاوری شوسه مراغه به  
میانه

کوهستانی - معتدل - سکنه ۴۹ - شیمه - ترکی

آب از چشمه - محصول غلات بزرگ زرد آلو - شغل زراعت - صنایع  
دستی جاجیم بافی - راه مالرو

شیر گان - cirakân - ده از دهستان مرگور بخش سلوانا شهرستان  
رضایه

۱۸ ک جنوب خاوری سلوانا - ۴ خاور راه ارا به روزیوه بر ضایه  
 کوهستانی - سردسیر سالم - سکنه ۱۴۵ - سنی - کردی  
 آب از چشمه - محصول غلات توتون - شغل زراعت و گلهداری - صنایع  
 دستی جاجیم بافی - راه مالرو .

**شیر محمد - cir-mohammad** - ده از دهستان کچلمرات بخش  
 بلدشت شهرستان ماکو .

۴۶ ک جنوب بلدشت - ۴/۵ ک خاور شوسه ماکو بخوی  
 جلگه - معتدل مالاریایی - سکنه ۹۲ - شیعه - ترکی  
 آب از قنات چشمه - محصول غلات پنبه - شغل زراعت و گلهداری - صنایع  
 دستی جاجیم بافی - راه مالرو .

**شیر مرد - cir-mard** - ده جزء دهستان احمد آباد بخش تکاب  
 شهرستان مراغه .

۲۳ ک شمال تکاب - در مسیر راه ارا به رو احمد آباد به تکاب .  
 دره - معتدل مالاریایی - سکنه ۲۶۴ - شیعه - ترکی .

آب از رودخانه ساروق - محصول غلات حبوبات کرچک بادام - شغل  
 زراعت و گلهداری - صنایع دستی جاجیم بافی - راه ارا به رو .

**شیر مردان (شاه مردان) - cir-mardân** - ده جزء دهستان  
 وازلیق بخش مرکزی شهرستان سراب .

۸ ک شمال سراب - ۸ ک بشوسه سراب تبریز  
 کوهستانی - معتدل - سکنه ۱۹۱ - شیعه - ترکی  
 آب از چشمه - محصول غلات - شغل زراعت - راه مالرو

**شیرنی - ciranni** - ده از دهستان گردیان بخش شاهیپور  
 شهرستان خوی .

۳۲ ک جنوب باختری شاهیپور .  
 دره - سردسیر سالم - سکنه ۴۸۱ - سنی - کردی .

آب از چشمه - محصول غلات - شغل زراعت و گلهداری - صنایع دستی  
 جاجیم بافی - راه مالرو .

**شیر و انشاهلو - cirvân-câhlu** - ده از دهستان گاودول  
 بخش مرکزی شهرستان مراغه

۱۹ ک جنوب مراغه - ۶ ک خاور شوسه مراغه بمیان دو آب  
 دره - معتدل مالاریایی - سکنه ۲۰۲ - شیعه - ترکی  
 آب از قنات - محصول غلات چندر نخود بادام کشمش - شغل زراعت  
 صنایع دستی جاجیم بافی - راه مالرو .

**شیر و انشاهلو** - ده از دهستان دول بخش حومه شهرستان  
 رضایه .

۶۱ ک جنوب خاوری رضایه - ۳/۵ ک باختر شوسه رضایه به مهاباد  
 کوهستانی - سردسیر سالم - سکنه ۷۸ - شیعه و سنی - ترکی و  
 کردی .

آب از چشمه - محصول غلات توتون حبوبات - شغل زراعت و گلهداری  
 صنایع دستی جاجیم بافی - راه مالرو .

**شیر وان کاغی - cirvân-kâqi** - ده جزء دهستان کلپیر بخش  
 کلپیر شهرستان اهر

۲ ک شمال کلپیر - ۲ ک شوسه اهر کلپیر  
 کوهستانی - معتدل - سکنه ۵ - شیعه - ترکی  
 آب از چشمه - محصول غلات - شغل زراعت - راه مالرو .

**شیر وانه ده - cirvâne-deh** - ده جزء دهستان اوچان بخش  
 بستان آباد شهرستان تبریز

۱۴ ک جنوب خاوری بستان آباد - ۲ ک بشوسه میان تهریز  
 جلگه - سردسیر - سکنه ۸۴۵ - شیعه - ترکی .

آب از چشمه و باران - محصول غلات - شغل زراعت و گلهداری - راه مالرو  
**شیر وانی - cirvâni** - ده از دهستان شیپیران بخش شاهیپور  
 شهرستان خوی .

۴۳ ک جنوب باختری شاهیپور - ۱ ک جنوب راه ارا به رو قلعه رش  
 کوهستانی - سردسیر سالم - سکنه ۱۷۲ - سنی - کردی  
 آب از رودزولا و چشمه - محصول غلات توتون - شغل زراعت و گلهداری  
 صنایع دستی جاجیم بافی - راه مالرو .

**شیر و کندی - ciro-kandi** - ده از دهستان باراندوزچای  
 بخش حومه شهرستان رضایه

۳۶ ک جنوب خاوری رضایه - ۱۶ ک جنوب باختری شوسه مهاباد  
 برضایه

دره - معتدل سالم - سکنه ۲۵ - سنی - کردی  
 آب از درین قلعه - محصول غلات توتون - شغل زراعت و گلهداری  
 صنایع دستی جاجیم بافی - راه مالرو

**شیر هجین - cirejin** - ده جزء دهستان وازلیق بخش مرکزی  
 شهرستان سراب

۳ ک شمال سراب - ۳ ک بشوسه سراب تبریز  
 جلگه - معتدل سکنه ۱۹۱۳ - شیعه - ترکی  
 آب از قنات - محصول غلات - شغل زراعت گلهداری - راه مالرو  
 یکدهستان دارد

**شیر هگی - ciregi** - ده از دهستان رمال بخش حومه شهرستان  
 خوی .

۲۹ ک جنوب باختری خوی - ۵ ک شمال باختری شوسه خوی بشاهیپور  
 کوهستانی - معتدل سالم - سکنه ۷۰ - شیعه سنی - ترکی  
 آب از چشمه و قنات - محصول غلات زردآلو - شغل زراعت و گلهداری  
 صنایع دستی جاجیم بافی - راه مالرو

**شیرین آباد - cirin-âbâd** - ده جزء دهستان مغان بخش  
 گرمی شهرستان اردبیل

۲۴ ک خاور گرمی - ۲۴ ک شوسه گرمی بیله سوار .

کوهستانی - گرمسیر - سکنه ۲۱۷ - شیعه - ترکی  
 آب از چشمه - محصول غلات و حبوبات - شغل زراعت و گله داری  
 راه مارو  
 شیرین آباد - ده از دهستان شهر ویران بخش حومه شهرستان  
 مهاباد .  
 ۳۳ ک شمال خاوری مهاباد - ۷ ک شمال شوسه مهاباد بمیان دو آب  
 جلگه - معتدل مالاریائی - سکنه ۶۲ - سنی - کردی  
 آب از سیمین رود - محصول غلات توتون چغندر حبوبات - شغل زراعت  
 و گله داری - صنایع دستی جاجیم بافی - راه مارو  
 شیرین بلاغ - cirin-bolâq - ده جزء دهستان کاغذکنان بخش  
 کاغذکنان شهرستان هروآباد  
 ۵ ک باختری آفکنند - ۱۳ ک شوسه میان زنجان  
 کوهستانی - گرمسیر مالاریائی - سکنه ۱۱۰ - شیعه - ترکی  
 آب از دورشته چشمه - محصول غلات و حبوبات و سردرختی - شغل  
 زراعت و گله داری - صنایع دستی جاجیم و گلیم بافی - راه مارو  
 شیرین بلاغ - ده از دهستان چاپاره بخش قره ضیاء الدین  
 شهرستان خوی .  
 ۱۱ ک شمال خاوری قره ضیاء الدین - ۴ ک شمال راه ارا به روتاج خاتون  
 به حاجی لر .  
 جلگه - معتدل مالاریائی - سکنه ۳۵ - شیعه - ترکی  
 آب از چشمه و قنات - محصول غلات - شغل زراعت گله داری -  
 راه مارو .  
 شیرین درق - cirin-daraq - ده جزء دهستان حومه بخش مرکزی  
 شهرستان اهر  
 ۸ ک شمال خاوری اهر - نیم ک کنار شوسه اهر کلپیر .  
 کوهستانی - معتدل - سکنه ۴۲ - شیعه - ترکی  
 آب از چشمه - محصول غلات حبوبات - شغل زراعت گله داری - صنایع دستی  
 گلیم بافی - راه مارو .  
 شیرین کند - cirin-kand - ده از دهستان گاردول بخش  
 مرکزی شهرستان مراغه .  
 ۵ ک جنوب خاوری مراغه - ۱۲ ک خاور شوسه مراغه بمیان دو آب .  
 جلگه - معتدل مالاریائی - سکنه ۷۷۹ - شیعه - ترکی  
 آب از رودخانه لیلان - محصول غلات نخود کشمش بادام چغندر - شغل زراعت  
 صنایع دستی جاجیم بافی - راه مارو .  
 شیرین کف - ده از دهستان قورچای بخش قره آغاچ شهرستان  
 مراغه .  
 ۳۵ ک شمال باختری قره آغاچ - ۸ ک جنوب شوسه مراغه بمیان .  
 کوهستانی - معتدل مالاریائی - سکنه ۷۰ - شیعه - ترکی  
 آب از چشمه - محصول غلات نخود بزروک - شغل زراعت - صنایع دستی  
 جاجیم بافی - راه مارو

شیرین کندی - cirin-kandi - ده از دهستان زغال  
 بخش حومه شهرستان خوی .  
 ۶ ک جنوب باختری خوی - ۱ ک باختر شوسه خوی بشاهپور .  
 جلگه - معتدل مالاریائی - سکنه ۱۸۶ - شیعه - ترکی  
 آب از چشمه ورود قطور - محصول غلات کرچک - شغل زراعت  
 صنایع دستی جوراب بافی - راه مارو .  
 شیشوان - cicavân - ده از دهستان دیزجرود بخش عجب شیر  
 شهرستان مراغه .  
 ۲ ک جنوب باختری عجب شیر - ۵ ک باختر شوسه مراغه به ده خوارقان .  
 جلگه - معتدل مالاریائی - سکنه ۳۰۹۹ - شیعه - ترکی .  
 آب از قلعه چای و چشمه و چاه - محصول غلات کشمش بادام زرد آلو  
 شغل زراعت کاسبی - صنایع دستی جاجیم بافی - راه مارو .  
 دبستان و پاسگاه ژاندارمری دارد .  
 شیشه - cice - ده جزء دهستان ورگهان بخش هوراند شهرستان اهر .  
 ۲۸/۵ ک جنوب هوراند - ۸ ک شوسه اهر کلپیر .  
 کوهستانی - معتدل - سکنه ۱۱۲ - شیعه - ترکی .  
 آب از چشمه - محصول غلات - شغل زراعت و گله داری - صنایع دستی  
 جاجیم بافی - راه مارو  
 شیشه گران - cice-garân - ده از دهستان دیجوبیجین بخش  
 مرکزی شهرستان اردبیل .  
 ۴ ک باختر اردبیل - ۹ ک شوسه خیاباردبیل .  
 کوهستانی - معتدل - سکنه ۱۹۷ - شیعه - ترکی .  
 آب از چشمه - محصول غلات حبوبات - شغل زراعت و گله داری  
 راه مارو .  
 شیطان آباد - ceytân-âbâd - ده از دهستان دول بخش حومه  
 شهرستان رضایه .  
 ۶ ک جنوب خاوری رضایه - ۲/۵ ک باختر شوسه رضایه به مهاباد .  
 دامنه - معتدل مالاریائی - سکنه ۳۶۰ - شیعه - ترکی .  
 آب از چشمه - محصول غلات توتون چغندر انگور حبوبات - شغل  
 زراعت و گله داری - صنایع دستی جاجیم بافی - راه ارا به رو  
 تابستان میتوان از شوسه مهاباد اتومبیل برد .  
 ۳ باب دکان دارد .  
 شیطان آباد - ده از دهستان حومه بخش سلدوز سلدوز شهرستان  
 رضایه .  
 ۷ ک شمال خاوری نقده - ۲ ک خاور شوسه نقده به رضایه  
 جلگه - معتدل مالاریائی - سکنه ۲۳۶ - شیعه - ترکی .  
 آب از رودگدار - محصول غلات توتون چغندر حبوبات - شغل زراعت  
 گله داری - راه مارو .  
 شیطان آباد - ده از دهستان باراندوز چای بخش حومه شهرستان  
 رضایه .

۲۱/۵ ک جنوب خاوری رضاییه - ۳/۵ ک جنوب باختری شوسه مها باد به رضاییه .

جلگه - معتدل سالم - سکنه ۴۰۰ - سنی - کردی .

آب از درین قلمه - محصول غلات توتوت چغندر حبوبات - شغل زراعت راه مالرو .

**شیطان آباد** - ده از دهستان چایپاره بخش قره ضیاء الدین شهرستان خوی .

۶/۵ ک شمال قره ضیاء الدین - در مسیر شوسه خوی بباکو و قره ضیاء الدین بباکو واقع شده .

جلگه - معتدل مالاریائی - سکنه ۳۵۰ - شیعه - ترکی .

آب از قنات و نهر کسبان - محصول غلات حبوبات - شغل زراعت راه شوسه .

(به این ده باور کندی نیز میگویند)

**شیطان آباد** - ده از دهستان حومه بخش شاهپور شهرستان خوی .

۶ ک جنوب خاوری شاهپور - در مسیر شوسه شاهپور برضاییه .

جلگه - معتدل مالاریائی - سکنه ۱۵۰ - شیعه - ترکی .

آب از رودخانه زولا - محصول غلات حبوبات - شغل زراعت - صنایع دستی جاجیم بافی - راه شوسه (کشاورزان شاهپور در این قریه هم زراعت مینمایند)

**شیلان آباد** - cilân-âbâd - ده از دهستان تورجان بخش بوکان شهرستان مها باد .

۲۷ ک جنوب باختری بوکان - ۱۷/۵ ک باختر شوسه بوکان بسقز - کوهستانی - معتدل سالم - سکنه ۲۲۲ - سنی - کردی .

آب از سیمین رود - محصول غلات توتون حبوبات - شغل زراعت و گلهداری - صنایع دستی جاجیم بافی - راه مالرو .

**شیلان آباد** - ده از دهستان شهروران بخش حومه شهرستان مها باد ۱۰/۵ ک جنوب خاوری مها باد - ۱۲/۵ ک خاور شوسه مها باد - سردشت کوهستانی - معتدل مالاریائی - سکنه ۲۳۰ - سنی - کردی

آب از چشمه - محصول غلات توتون - شغل زراعت و گلهداری - صنایع دستی جاجیم بافی - راه مالرو .

(در اصطلاح محلی شیلان آوا میگویند)

**شیلواند** - cilavand - ده از دهستان سراجو بخش مرکزی شهرستان مراغه .

۲۲/۵ ک شمال خاوری مراغه - ۹ ک شمال خاوری راه ارابه رو مراغه بقره آغاچ

کوهستانی - معتدل سالم - سکنه ۶۰۱ - شیعه - ترکی .

آب از چشمه سارها - محصول غلات توتون نخود کرچک زردآلو شغل زراعت - صنایع دستی کرباس و جاجیم بافی - راه مالرو .

**شین آباد** - cin-âbâd - ده از دهستان مرحمت آباد بخش میاند و آب شهرستان مراغه .

۷ ک جنوب خاوری میانندو آب - در مسیر شوسه میانندو آب به بوکان جلگه - معتدل مالاریائی - سکنه ۱۱۲ - سنی - کردی .

آب از زربینه رود - محصول غلات حبوبات چغندر کشمش - شغل زراعت و گلهداری - صنایع دستی جاجیم بافی - راه شوسه .

**شین آباد** - ده از دهستان پیران بخش حومه شهرستان مها باد

۵ ک جنوب باختری مها باد - ۳ ک خاور شوسه خانه بنقده .

جلگه - معتدل سالم - سکنه ۳۰۰ - سنی - کردی .

آب از رودخانه لاورین - محصول غلات توتون حبوبات - شغل زراعت و گلهداری - صنایع دستی جاجیم بافی - راه ارابه رو .

(در اصطلاح محلی شین آوا میگویند)

**شین دره** - cin-dare - ده از دهستان گورگ سردشت بخش سردشت شهرستان مها باد .

۱۵ ک خاور سردشت - ۸ ک خاور شوسه سردشت به مها باد

کوهستانی و جنگلی - معتدل سالم - سکنه ۱۵۸ - سنی - کردی

آب از رودخانه سردشت - محصول غلات توتون حبوبات - شغل زراعت و گلهداری - صنایع دستی جاجیم بافی - راه مالرو .

**شینطال** - cinatal - نام یکی از دهستانهای ۷ گانه بخش شاهپور شهرستان خوی در جنوب باختری بخش و مرز ترکیه واقع از شمال

بدهستان چهریق از جنوب به شیبهان از خاور چهریق و گردیان از باختر بمرز ترکیه محدود است .

موقعیت آن کوهستانی و سردسیر ییلاقی .

آب مزروعی آن از چشمه سارها و آب برف باران تامین که دو دوه دیله زی تشکیل یک رودخانه داده پس از مشروب نمودن دهات این

دهستان بدهستان گردیان سرازیر شده برودخانه زولا متصل میگردد

دهستان شینطال از ۱۴ آبادی بزرگ و کوچک تشکیل و جمع نفوس آن هجارت از ۱۳۸۰ نفر که سنی و بزبان کردی تکلم می نمایند

و قراء مهم آن :

شینطال بالا - حاجی جفن - گوزدهوش - دیکه و محصولات عمده دهستان غلات توتون محصول دامی است .

ساکنین آن هموما بگلهداری اشتغال دارند .

این دهستان بواسطه کوهستانی بودن فاقد راه شوسه بوده کلیه قراء آن دارای جاده مالرو فقط یک راه ارابه رو از شاهپور به طلی بلاغی

و آبادی حاجی جفن دارد که در موقع بارندگی و زمستان غیر قابل استفاده میباشد .

**شینطال** - ده از دهستان شینطال بخش شاهپور شهرستان خوی

۲۵/۵ ک جنوب باختری شاهپور .

کوهستانی - سردسیر سالم - سکنه ۱۸۸ - سنی - کردی

آب از دره عاشق - محصول غلات - شغل زراعت و گلهداری - صنایع دستی جاجیم بافی - راه مالرو .



**شیوه جو** - **cive-ju** - ده از دهستان گورگ سردشت بخش سردشت شهرستان مهاباد .

۱۶۷۵ ک شمال خاوری سردشت - ۵ ک خاور هوسه سردشت به مهاباد .

کوهستانی و جنگلی - معتدل مالاریائی - سکنه ۱۵۲ - سنی - کردی .

آب از رودخانه سردشت - محصول غلات توتون حبوبات - شغل زراعت و گلهداری - صنایع دستی جاجیم بافی - راه مارلو .

**شیوه زر** - **cive-zar** - ده از دهستان منگور بخش حومه شهرستان مهاباد .

۴۴ ک جنوب باختری مهاباد - ۲۸ ک باختر شوسه مهاباد به سردشت - کوهستانی - سردسیر سالم - سکنه ۳۹ - سنی - کردی .

آب از رودخانه بادین آباد و چشمه - محصول غلات توتون حبوبات شغل زراعت و گلهداری - صنایع دستی جاجیم بافی - راه مارلو .

**شیوه سر** - **cive-sar** - ده از دهستان منگور بخش حومه شهرستان مهاباد .

۲ ک جنوب باختری مهاباد - ۲۴/۵ ک شمال باختری شوسه مهاباد به سردشت .

کوهستانی - سردسیر سالم - سکنه ۴۲ - سنی - کردی .

آب از رودخانه بادین آباد - محصول غلات توتون حبوبات - شغل زراعت و گلهداری - صنایع دستی جاجیم بافی - راه مارلو .

**شیوه شو** - **cive-cu** - ده از دهستان بریاجی بخش سردشت شهرستان مهاباد .

۵/۵ ک شمال خاوری سردشت - ۲ ک شوسه سردشت به مهاباد .

کوهستانی و جنگلی - سردسیر سالم - سکنه ۱۲۷ - سنی - کردی .

آب از رودخانه سردشت - محصول غلات توتون مازوج کنیرا - شغل زراعت و گلهداری - صنایع دستی جاجیم بافی - راه مارلو .

**شیویار** - **civyâr** - ده جزء دهستان تیرچائی بخش ترکمان

شهرستان میانه

۲۲ ک شمال خاور بخش - ۱۰ ک راه شوسه میانه تبریز - ۸ ک شوسه میانه تبریز .

کوهستانی - معتدل - سکنه ۶۷۳ - شیعه - ترکی .

آب دیمی - محصول غلات نخود سیاه بزرگ عدس - شغل زراعت و گلهداری - صنایع دستی جاجیم بافی - راه مارلو .

دروم محل بقاصه ۱ ک بنام شینطال بالا وبائین مشهور سکنه شینطال یائین ۶۶ نفر میباشد .

**شیوادز** - **civâdar** - ده از دهستان کردیان بخش شاپور شهرستان خوی .

۴۴ ک جنوب باختری شاپور .

کوهستانی - سردسیر سالم - سکنه ۸۸ - سنی - کردی .

آب از چشمه - محصول غلات - شغل زراعت و گلهداری - صنایع دستی جاجیم بافی - راه مارلو .

**شیوان گندی** - **civân-kandi** - ده از دهستان فرورق بخش حومه شهرستان خوی .

۱۵ ک شمال باختری خوی - ۲ ک جنوب باختری شوسه خوی به شیپه چشمه .

کوهستانی - معتدل مالاریائی - سکنه ۲۶۴ - شیعه - ترکی .

آب از چشمه - محصول غلات - شغل زراعت و گلهداری - صنایع دستی جاجیم بافی - راه مارلو .

**شیوربالا** - **civar-bâlâ** - ده از دهستان چهاراویباق بخش قره آغاج شهرستان مراغه .

۱۸ ک شمال خاوری قره آغاج - ۲۵ ک جنوب شوسه مراغه میانه - کوهستانی - معتدل مالاریائی - سکنه ۱۳۶ - شیعه - ترکی .

آب از چشمه سار - محصول غلات نخود بزرگ - شغل زراعت - صنایع دستی جاجیم بافی - راه مارلو .

**شیوه** - **cive** - ده از دهستان شینطال بخش شاپور شهرستان خوی .

۳۹ ک جنوب باختری شاپور .

کوهستانی - سردسیر سالم - سکنه ۸۶ - سنی - کردی .

آب از چشمه - محصول غلات - شغل زراعت و گلهداری - صنایع دستی جاجیم بافی - راه مارلو .

**شیوه براهیم** - **cive-berâhim** - ده از دهستان بریاجی بخش سردشت شهرستان مهاباد .

۳ ک شمال سردشت - ۱/۵ ک شمال شوسه سردشت به مهاباد .

کوهستانی و جنگلی - سردسیر سالم - سکنه ۹۳ - سنی - کردی .

آب از رودخانه سردشت - محصول غلات توتون کنیرا - شغل زراعت و گلهداری - صنایع دستی جاجیم بافی - راه مارلو .

**صاحب دیوان - sâheb-divân** - ده از دهستان مشکین

باختری بخش مرکزی شهرستان خیاو .

۲۰ ک شمال باختری خیاو - ۱۵ ک شوسه خیاواهر .

جلگه - معتدل - سکنه ۱۸۷ - شیعه - ترکی :

آب از اهرچای - محصول غلات حبوبات پنبه - شغل زراعت و گلهداری - راه مالرو .

**صادق بیگلو - sâdeq-beyglu** - ده جزء دهستان منجوان

بخش خداآفرین شهرستان تبریز .

۳۱ ک جنوب باختری خداآفرین - ۲۵ ک شوسه اهرکلیر .

کوهستانی - گرمسیر مالاریایی - سکنه ۱۳۰ - شیعه - ترکی .

آب از چشمه - محصول غلات - شغل زراعت و گلهداری - راه مالرو

**صادقلو - sâdeqlu** - ده از دهستان گورائیم بخش مرکزی

شهرستان اردبیل .

۲۵ ک جنوب باختری اردبیل - ۱۵ ک شوسه اردبیل تبریز .

کوهستانی - معتدل - سکنه ۲۷۵ - شیعه - ترکی .

آب از چشمه - محصول غلات حبوبات - شغل زراعت و گلهداری و راه مالرو .

**صباغان - sabâqân** - ده از دهستان روضه چای بخش حومه

شهرستان رضایه .

۱۵ ک شمال باختری رضایه - ۱۰ ک شمال راه ارابه رو رضایه به موانا .

دره - سردسیر سالم - سکنه ۱۱۰ - شیعه و سنی - ترکی .

آب از روضه چای - محصول غلات توتون حبوبات - شغل زراعت

صنایع دستی جوراب بافی - راه ارابه رو - تابستان از راه موانا

میتوان اتومبیل برد .

**صداقه - sadâqe** - ده از دهستان برگشلو بخش حومه شهرستان

رضایه .

۳/۵ ک خاور رضایه - ۱ ک جنوب شوسه گلماانغانه برضایه .

جلگه - معتدل مالاریایی - سکنه ۱۶۰ - شیعه - ترکی .

آب از شهرچای و چشمه - محصول غلات توتون و چندر حبوبات انگور

شغل زراعت - صنایع دستی جوراب بافی - راه ارابه رو - تابستان میتوان اتومبیل برد .

**صدر - sadr** - ده از دهستان الوند بخش حومه شهرستان خوی .

۷۱ ک شمال باختری خوی - در مسیر جنوبی راه ارابه روملحلی به خان .

دره و کوهستانی - سردسیر سالم - سکنه ۳۲ - سنی - کردی .

آب از دره خان - محصول غلات - شغل زراعت و گلهداری - صنایع

دستی جاجیم بافی - راه ارابه رو .

**صدقیان - sadaqiyân** - ده از دهستان لکستان بخش

شاهپور شهرستان خوی .

۵/۵ ک شمال خاوری شاهپور - تا شاهپور راه شوسه دارد .

جلگه - معتدل مالاریایی - سکنه ۶۳۷ - شیعه - ترکی .

آب از قنات و چشمه - محصول غلات حبوبات - شغل زراعت و گلهداری

صنایع دستی جاجیم بافی - دبستان دارد .

**صدیق - sadiq** - ده از دهستان بار اندوز چای بخش حومه

شهرستان رضایه .

۱۵ ک جنوب باختری رضایه - ۲ ک جنوب راه ارابه روزپوه .

کوهستانی - سردسیر سالم - سکنه ۲۵ - سنی - کردی .

آب از چشمه - محصول غلات توتون - شغل زراعت و گلهداری - صنایع

دستی جاجیم بافی - راه مالرو .

**صفاخانه - safâ-xâne** - ده از دهستان گوی آغاج بخش شاهین دژ

شهرستان مراغه .

۳۱ ک جنوب خاوری شاهین دژ - ۸/۵ ک جنوب راه ارابه رو

شاهین دژ به تکاب .

کوهستانی - معتدل - سکنه ۷۰۵ - سنی - کردی .

آب از چشمه - محصول غلات بادام حبوبات گرجک - شغل زراعت و

گلهداری - صنایع دستی جاجیم بافی - راه مالرو - امامزاده دریک

کیلومتری آبادی دارد .

**صفر بیگی - safar-beygi** - ده از دهستان نازلو بخش حومه

شهرستان رضایه .

۱۳ ک شمال خاوری رضایه - ۱/۵ ک باختر راه ارابه رو آده برضایه

جلگه - معتدل مالاریایی - سکنه ۲۶۵ - شیعه - ترکی .

آب از چشمه و نازلو جای - محصول غلات توتون کشمش حبوبات چغندر - شغل زراعت - صنایع دستی جوراب بافی - راه ارا به رو .

**صفر قلی کنندی - safar-qoli-kandi** - ده از دهستان نازلوچای بخش حومه شهرستان رضایه .

۱۴ ک شمال خاوری رضایه - ۱/۵ ک باختر راه ارا به رو آده به رضایه .

چلگه - معتدل سالم - سکنه ۱۰۵ - شیعه - ترکی .

آب از نازلوچای - محصول غلات چغندر توتون حبوبات کشمش - شغل زراعت - صنایع دستی جوراب بافی - راه ارا به رو .

**صفر لو - safarlu** - ده از دهستان اجارود بخش گرمی شهرستان اردبیل .

۲۱ ک شمال گرمی - ۹ ک شوشه گرمی بیلسوار .

کوهستانی - گرمسیر - سکنه ۱۵۰ - شیعه - ترکی .

آب از چشمه - محصول غلات حبوبات - شغل زراعت و گلهداری - راه مالرو .

**صفر لو** - ده جزء دهستان کیوان بخش خدا آفرین شهرستان تبریز ۱۳ ک شمال خاوری خدا آفرین - ۳۹ ک شوشه اهر کلیبر .

کوهستانی - گرمسیر مالاریایی - سکنه ۹۱ - علی الهی - ترکی .

آب از رودخانه ارس - محصول غلات پنبه - شغل زراعت و گلهداری راه مالرو .

**صفی یارخان - safi-yâr-xân** - ده از دهستان گوی آغاچ بخش شاهین دژ شهرستان مراغه .

۲۶ ک جنوب خاوری شاهین دژ - ۳ ک جنوب راه ارا به رو شاهین دژ به تکاب .

کوهستانی - معتدل سالم - سکنه ۱۳۷ - سنی - کردی .

آب از چشمه - محصول غلات بادام حبوبات کرچک - شغل زراعت و گلهداری - صنایع دستی جاجیم بافی - راه مالرو .

**صفی خاللو - safi-xânlu** - ده جزء دهستان حومه بخش مرکزی شهرستان اهر .

۲۲/۵ ک جنوب خاوری اهر - ۱ ک شوشه اهر کلیبر .

کوهستانی - معتدل - سکنه ۳۵ - شیعه - ترکی .

آب از چشمه - محصول غلات و حبوبات - شغل زراعت و گلهداری راه مالرو .

**صلاح پیه سی - salâh-payasi** - ده جزء دهستان گرما دوز بخش کلیبر شهرستان اهر

۳۰ ک شمال خاوری کلیبر - ۳۰ ک شوشه اهر کلیبر

کوهستانی - معتدل - سکنه ۵۷ - شیعه - ترکی

آب از رودخانه سلین چای و چشمه - محصول غلات - شغل زراعت و گلهداری - راه مالرو

**صلاح لو - salâhlu** - ده از دهستان قلعه برزند بخش گرمی شهرستان اردبیل

۲۵ ک شمال باختری گرمی - ۱۵ ک شوشه اردبیل گرمی

چلگه - گرمسیر - سکنه ۵۱ - شیعه - ترکی

آب از چشمه - محصول غلات حبوبات - شغل زراعت - راه مالرو

**صلوات - salavât** - مرکز دهستان خروسلو از بخش گرمی شهرستان اردبیل

۱۵ ک باختر گرمی - درمسیر شوشه گرمی اردبیل

چلگه و دشت - گرمسیر - سکنه ۳۰۹ - شیعه - ترکی

آب از چشمه - محصول غلات حبوبات - شغل زراعت گلهداری - راه شوشه

**صمد آباد - samad-âbâd** - ده کوچک از دهستان بدوستان بخش هریس شهرستان اهر

۳۳ ک جنوب باختری هریس - ۶ ک شوشه اهر تبریز

چلگه - معتدل - سکنه ۶ - شیعه - ترکی .

آب از تلغنه رود و چشمه - محصول غلات - شغل زراعت گلهداری - راه مالرو

**صمد یوردی - samad-yurdi** - ده از دهستان قره قویون بخش حومه شهرستان ماکو

۱ ک جنوب خاوری ماکو - ۲/۵ ک جنوب شوشه سیه چشمه بقره ضیا الدیر

چلگه - معتدل مالاریایی - سکنه ۸۸ - شیعه - ترکی .

آب از قنات و چشمه - محصول غلات حبوبات - شغل زراعت و گلهداری صنایع دستی جاجیم بافی - راه ارا به رو

**صمصام کنندی - samsâm-kandi** - ده جزء دهستان ارا

زومدل بخش ورزقان شهرستان اهر

۱۶ ک جنوب باختری ورزقان - ۴/۵ ک ارا به رو تبریز باهر

کوهستانی - معتدل - سکنه ۶۳ - شیعه - ترکی

آب از چشمه و رودخانه نهند - محصول غلات حبوبات - شغل زراعت و گلهداری - صنایع دستی گلیم بافی - راه مالرو

محل بیلاق ایل حاجی علیلو

**صندوقلو - sanduqlu** - ده از دهستان نیر بخش مرکزی شهرستان اردبیل

۳۵ ک باختر اردبیل - ۱۲ ک شوشه اردبیل تبریز

کوهستانی - معتدل - سکنه ۶۱۴ - شیعه - ترکی

آب از چشمه ورود - محصول غلات حبوبات - شغل زراعت گلهداری راه مالرو

**صندوقلو** - ده از دهستان آغمیون بخش مرکزی شهرستان سراب

۲۶ ک شمال خاوری سراب - ۱۳ ک شوشه سراب اردبیل

کوهستانی - معتدل - سکنه ۲۸ - شیعه - ترکی

آب از نهر و چاه - محصول غلات حبوبات - شغل زراعت گلهداری راه مالرو

قراء عمده آن صوفیان ( مرکز دهستان ) سفید گمر - سرکند دیزج  
نظرو - ساوالان میباشد

خط آهن تبریز و جلفا و شرفخانه از این دهستان عبور میکند  
**صوفیان** - قصبه مرکز دهستان صوفیان از بخش شبستر شهرستان  
تبریز .

۲۶ ک غاوری - ۳۳ ک شمال خاوری تبریز در مسیر شوسه و خط آهن  
تبریز و جلفا

جلگه - سردسیر - سکنه ۳۴۵۳ - شیعه - ترکی  
آب از چشمه ورود صوفیان - محصول غلات حبوبات سردوختی انگور  
هفل زراعت گلهداری و باغداری - راه شوسه  
ایستگاه راه آهن - پست بهداشتی - ژاندر مری و دبستان و ۱۵ باب  
دکان از کسبه مختلف و یک مهمانخانه دارد

**صوفیان** - ده از دهستان لاهیجان بخش حومه شهرستان مهاباد  
۵۸ ک شمال باختری مهاباد - ۳/۵ ک شمال باختری شوسه خانه به  
نقده .

جلگه - معتدل مالاریائی - سکنه ۲۹۹ - سنی - کردی  
آب از رودخانه قلعه تاسیان - محصول غلات توتون حبوبات - شغل  
زراعت و گلهداری - صنایع دستی جاجیم بافی - راه ارا به رو  
**صوفیان** - ده از دهستان حومه بخش صومای شهرستان رضایه .

۳/۵ ک شمال هشتیان - ۴ ک باختر راه ارا به رو هشتیان به منگول  
دره - سردسیر سالم - سکنه ۲۵۳ - سنی - کردی .  
آب از رودخانه هشتیان - محصول غلات توتون - شغل زراعت و گلهداری  
صنایع دستی جاجیم بافی - راه مالرو  
**صوفی شگفتی** - sufi-cegefti - ده از دهستان قطور بخش  
حومه شهرستان خوی .

۳۹ ک جنوب باختری خوی - ۹ ک جنوب راه ارا به رو خوی به قطور  
دره - سردسیر سالم - سکنه ۲۰ - سنی - کردی .  
آب از چشمه - محصول غلات - شغل زراعت و گلهداری - صنایع دستی  
جاجیم بافی - راه مالرو .  
( ساکنین از ایل شکاک میباشد )

**صوفی علی** - sufi-ali - ده از دهستان آواجیق بخش حومه شهرستان ماکو  
۱۴ ک شمال باختری ماکو - ۲ ک باختر شوسه بیر احمد کندی .

جلگه - سردسیر سالم - سکنه ۱۱۹ - شیعه - ترکی .  
آب از چشمه - محصول غلات بزرگ - شغل زراعت و گلهداری - صنایع  
دستی جاجیم بافی - از شوسه بیر احمد کندی میتوان اتومبیل برد  
راه ارا به رو

**صوفی کانی** - sufi-kâni - ده از دهستان برادوست بخش  
صومای شهرستان رضایه .

۱۸ ک جنوب خاوری هشتیان - ۵ ک شمال باختری راه ارا به رو سرو  
دره - سردسیر سالم - سکنه ۲۸ - سنی - کردی .

**صوروبان آو** - sorban-âvâ - ده از دهستان حومه بخش  
صومای شهرستان رضایه

۷ ک شمال خاوری هشتیان - در مسیر راه ارا به رو هشتیان شاهپور  
دره - سردسیر سالم - سکنه ۲۳۰ - سنی - کردی .

آب از چشمه - محصول غلات توتون - شغل زراعت و گلهداری - صنایع دستی  
جاجیم بافی - راه ارا به رو - در تابستان از راه هشتیان میتوان اتومبیل برد  
**صوفی** - sury - ده از دهستان چهاردولی بخش مرکزی شهرستان مراغه  
۷۴/۵ ک جنوب خاوری مراغه - ۲۲ ک خاور شوسه شاهین دژ بیا بند آب  
کوهستانی - معتدل - سکنه ۳۲۸ - شیعه - ترکی

آب از چشمه سارها - محصول غلات حبوبات کرچک بادام - شغل  
زراعت و گلهداری - صنایع دستی جاجیم  
راه مالرو ( باین آبادی سو رو نیز میگویند )

**صوفی** - sufi - ده از دهستان قره قویون بخش سوم شهرستان ماکو  
۳۸ ک جنوب خاوری ماکو - ۸ ک جنوب باختری شوسه مرگن بشوط

دره کوهستانی - معتدل مالاریائی - سکنه ۱۰۵۹ - علی الهی - ترکی .  
آب از قنات و چشمه - محصول غلات پنبه انگور کشمش - شغل زراعت  
و گلهداری - صنایع دستی جاجیم بافی - از راه ارا به رو ده میتوان اتومبیل  
برد - دبستان دارد

**صوفی آباد** - sufi-âbâd - ده از دهستان چهریق بخش شاهپور  
شهرستان خوی

۱۸/۵ ک شمال باختری شاهپور - ۳ ک شمال راه ارا به رو علی بلاغی  
به شاهپور .

دره - سردسیر سالم - سکنه ۴۰ - سنی - کردی  
آب از چشمه - محصول غلات - شغل زراعت و گلهداری - صنایع دستی  
جاجیم بافی - راه مالرو .

**صوفی احمد** - sufi-ahmad - ده از دهستان چهار اویماق  
بخش قره آغاج شهرستان مراغه

۳۵/۵ ک خاوری قره آغاج - ۳۲ ک جنوب شوسه مراغه بیا نه .  
کوهستانی - معتدل مالاریائی - سکنه ۱۸۵ - شیعه - ترکی

آب از رودخانه آیدو غموش - محصول غلات برنج - شغل زراعت - صنایع  
دستی جاجیم بافی - راه مالرو .

**صوفیان** - sufîyân - نام یکی از دهستانهای پنج گانه بخش  
شبستر شهرستان تبریز در شمال خاوری بخش واقع از شمال به بخش زوز  
از جنوب به بخش اسکوا خاور شهرستان تبریز از باختر به دهستان - وس  
محدود آب و هوایش معتدل و سالم و قراء آن عموماً در جلگه واقع دارای  
جاده شوسه یا ارا به رو میباشد آب قراء از چشمه سارها ورود صوفیان  
تا همین محصولات عمده دهستان غلات حبوبات زرد آلو انگور سیب  
بادام میباشد

از ۱۶ آبادی بزرگ و کوچک تشکیل و نفوس آن ۱۲۲۲۰ نفر

رودخانه نازلو از کوههای مرزی این بخش سرچشمه میگردد و از باختر  
بخاور جریان دارد .

آب مزرومی دهستانهای این بخش از رود سر و هشتیان بروک و  
چشمه سارها - ( آب کوهستانی ) برف و بازان ) تامین میشود -  
مرکز بخش قریبه هشتیان واقع در ۶ کیلومتری شمال باختری رضایه  
و ۳۵ کیلومتری باختر شوسه رضایه به شاهپور .

این بخش از ۱۱۷ آبادی تشکیل شده جمعیت آن در حدود ۱۲۷۱  
نفر و قراء مهم آن بشرح زیر است: مسکن - گنبد - قصریک - زمین دشت  
کنکچین - ایشکه سو - مستکان .

**صومای حومه** - نام یکی از دهستانهای سه گانه بخش صومای  
شهرستان رضایه است .  
این دهستان در اطراف حومه بخش واقع شده و هوای آن  
سردسیر است .

موقعیت طبیعی آن کوهستانی و آب مزرومی از رود هشتیان و چشمه سارها  
و آب برف و باران تامین میگردد .

دهستان حومه از شمال بدهستان حومه شاهپور و کردیان از  
جنوب به برادوست از خاور به انزل از باختر برز ایران و ترکیه  
محدود است .

این دهستان از ۵۰ آبادی بزرگ و کوچک تشکیل شده و جمعیت  
آن در حدود ۹۹۳ نفر و قراء مهم آن کتبد - بچه جیک - فیروزیان  
باوان - جوجینی - جونی - چتر - خله گوش - ریک آباد - سید آباد  
سین آباد - قصریک - توومیک شغل عمدتاً کتبد این دهستان کشاورزی  
و گله داری است .

محصولات عمده آف بشرح زیر میباشد .

غلات توتون محصولات دامی .

راههای این منطقه تمام مارو و پیاده روست .

قطعیك راه ارا به رو که از دره تمبره هشتیان و از هشتیان بهره  
سرو وصل میشود دارد که آهم قابل اتومبیل رانی نیست -  
مرکز این دهستان قریه قصریک میباشد .

**صومه** - **sowmae** - ده از دهستان پروانان بخش ترکمان  
شهرستان میانه .

۱۲ ک خاور ترکمان - در سیر شوسه تبریز میانه .

کوهستانی - معتدل - مسکن ۱۶۷۶ - شیعه - ترکی

آب از چشمه - محصول غلات عدس نخود بزرگ - شغل زراعت و گله داری  
راه شوسه .

در دو محل فاصله ۵ کیلومتر بنام صومه بالا ( علیا ) و صومه  
پایین ( سفلی ) معروف - مسکنه صومه بالا ۱۱۶۱ و تاشوسه ۷  
فاصله دارد .

**صومه** - ده از دهستان سراجو بخش مرکزی شهرستان مراغه  
۳۴ ک جنوب خاوری مراغه - ۲/۵ ک شمال راد ارا به رو مراغه  
بقره آخاج .

آب از چشمه - محصول غلات - شغل زراعت و گله داری - صنایع دستی  
جاجیم بافی - راه مارو

**صوفی کندی** - **sufi-kandi** - ده از دهستان فرورق  
بخش حومه شهرستان خوی .

۲۵ ک شمال باختری خوی - ۶/۵ ک جنوب باختری شوسه خوی به  
سیه چشمه .

کوهستانی - معتدل - مالاریائی - مسکنه ۶۴ - شیعه - ترکی  
آب از چشمه - محصول غلات کرجک - شغل زراعت و گله داری  
صنایع دستی جاجیم بافی - راه مارو .

**صوفیلار** - **sufilâr** - ده از بخش سراسکند شهرستان  
تبریز .

۱۸ ک شمال باختری سراسکند - ۲۴ ک شوسه میانه تبریز - ۲۰ ک  
خط آهن مراغه به میانه .

کوهستانی - معتدل مسکنه ۴۰۱ - شیعه - ترکی .  
آب از چشمه - محصول غلات حبوبات - شغل زراعت گله داری  
راه مارو .

**صوفلو** - **suflu** - ده از دهستان گنجگاہ بخش سنجید شهرستان  
هرآباد .

۱۷ ک جنوب باختری مرکز بخش ( گیوی ) - ۵ ک شوسه میانه اردبیل .

کوهستانی - معتدل - مسکنه ۴۳۹ - شیعه - ترکی .

آب از چشمه - محصول غلات حبوبات - شغل زراعت - راه مارو .

**صولت آباد** - **sowlat-âbâd** - ده از دهستان دیزمار خاوری بخش  
ورزقان شهرستان اهر .

۳۰ ک شمال باختری ورزقان - ۳۷ ک جاده ارا به تبریز باهر .

کوهستانی - معتدل مایل بگرمی - مالاریائی - مسکنه ۱۴۹ - شیعه  
ترکی .

آب از دورشته چشمه - محصول غلات - شغل زراعت و گله داری - صنایع  
دستی گلیم بافی - راه مارو .

**صومای** - **somây** - نام یکی از بخشهای پنجگانه شهرستان  
رضایه است .

این بخش در قسمت شمال باختری شهرستان واقع و مشخصات آن  
بشرح زیر است .

حدود - از شمال به بخش شاهپور از شهرستان خوی از جنوب به بخش  
سلوانا از خاور به بخش مرکزی رضایه از باختر برز کشور ایران  
و ترکیه . هوای این بخش سردسیر ولی تابستان معتدلی دارد  
موقعیت طبیعی آن کوهستانی و ساکنین به کشاورزی و گله داری  
اشتغال دارند .

رودخانه مهم این بخش عبارت از رود سرو و هشتیان است .  
این در رود بهم وصل شده یک قسمت رودخانه نازلورا تشکیل میدهند و

کوهستانی - معتدل سالم - سکنه ۱۴۶۱ - شیعه - ترکی .

آب از چشمه سارها - محصول غلات چغندر نخود - شغل زراعت و کاسبی صنایع دستی جاجیم بافی - راه مالرو .

در دو محل بفاصله نیم کیلومتر بنام صومه بالا و پائین مشهور سکنه صومه بالا ۱۰۳۵ نفر است .

**صومه ۴۰۰** - ده از دهستان کلنگوران بخش مرکزی شهرستان اردبیل .

۶ ک شمال اردبیل - ۳ ک شوسه خیاو اردبیل .

جلگه - معتدل - سکنه ۱۴۰۰ - شیعه - ترکی .

آب از قنات - محصول غلات حبوبات - شغل زراعت و گلهداری راه مالرو .

دبستان دارد ( خرابه گندی قدیمی بنام شاطر دارد ) .

**صومه ۴۰۰** - ده از دهستان آلان بر آغوش بخش آلان بر آغوش شهرستان سراب .

۲۰ ک شمال خاوری مهربان - ۱۶ ک شوسه تبریز سراب .

کوهستانی - معتدل - سکنه ۱۱۰۷ - شیعه - ترکی

آب از رودخانه چاکی چای - محصول غلات - شغل زراعت و گلهداری و کارگری - صنایع دستی جاجیم بافی - راه مالرو .

**صومه ۴۰۰** - ده از دهستان دیز جرود بخش عجب شیر شهرستان مراغه .

۱۲ ک خاور عجب شیر - ۸ ک خاور شوسه مراغه به آذر شهر .

دره - معتدل مالاریایی - سکنه ۴۰۳ - شیعه - ترکی .

آب از قلعه چای - محصول غلات کشمش بادام توتون زرد آو - شغل زراعت راه مالرو .

**صومه ۴۰۰** - ده از دهستان سراجو بخش مرکزی شهرستان مراغه

۱۷/۵ ک شمال خاوری مراغه - ۱۹/۵ ک شمال شوسه مراغه بیابانه دره - معتدل سالم - سکنه ۳۲۵ - شیعه - ترکی .

آب از صومای چای - محصول غلات چغندر توتون کشمش بادام کرچک نخود - شغل زراعت - صنایع دستی کرباس بافی

راه مالرو .

**صومه ۴۰۰** - ده جزء دهستان بدوستان بخش هریس شهرستان اهر .

۹ ک شمال هریس - ۱۶ ک شوسه تبریز اهر

کوهستانی - معتدل - سکنه ۳۲۱ - شیعه - ترکی .

آب از چشمه - محصول غلات و حبوبات - شغل زراعت و گلهداری صنایع دستی فرش بافی - راه مالرو

**صومه ۴۰۰** - ده جزء دهستان حومه بخش مرکزی شهرستان اهر .

۹/۵ ک شمال باختری اهر - ۴/۵ ک ارا به روتبریز به اهر .

کوهستانی - معتدل - سکنه ۲۱۱ - شیعه - ترکی

آب از چشمه - محصول غلات و حبوبات - شغل زراعت و گلهداری - صنایع دستی فرش و گلیم بافی - راه مالرو .

**صومه ۴۰۰** - ده از دهستان چهار اویماق بخش قره آغاج شهرستان مراغه .

۲۳/۱ ک خاور قره آغاج / ۳۳ ک جنوب شوسه مراغه بیابانه .

کوهستانی - معتدل مالاریایی - سکنه ۶۱ - شیعه - ترکی

آب از رودخانه آیدو غموش - محصول غلات نخود بزرگ زرد آلو شغل زراعت - صنایع دستی جاجیم بافی - راه مالرو .

**صومه ۴۰۰** - ده کوچکی از دهستان وبعش کلیبر شهرستان اهر .

۲ ک شمال کلیبر - ۲ ک شوسه اهر کلیبر

کوهستانی - معتدل - سکنه ۳۷ - شیعه - ترکی .

آب از چشمه - محصول غلات گردو - شغل زراعت گلهداری - راه مالرو

**صومه ۴۰۰ پرگاب** - sowmae-parkâb - به صومه ملکشاہ مراجعه شود .

**صومه ۴۰۰ خرابه** - sowmae-xarâbe - به صومه خطاب مراجعه شود .

**صومه ۴۰۰ خطاب** - sowmae-xattâb - ده از دهستان ملایعقوب بخش مرکزی شهرستان سراب

۱۴ ک جنوب خاوری سراب - ۹ ک شوسه سراب اردبیل

کوهستانی - معتدل - سکنه ۴۱ - شیعه - ترکی .

آب از چشمه - محصول غلات سردرختی - شغل زراعت گلهداری - راه مالرو .

این ده را صومه خرابه نیز میگویند

**صومه ۴۰۰ دل** - sowmae-del - ده جزء دهستان اوزومدل بخش ورزقان شهرستان اهر

۵/۵ ک خاوری ورزقان - ۴ ک ارا به رو تبریز اهر

جلگه - معتدل مایل بگرمی مالاریایی - سکنه ۶۴۳ - شیعه - ترکی

آب از دورشته چشمه و رودخانه اهر - محصول غلات و سردرختی و حبوبات و سیب زمینی - شغل زراعت و گلهداری - صنایع دستی جاجیم بافی راه مالرو .

**صومه ۴۰۰ رودبار** - sowmae-rudbâr - ده از دهستان و بخش شاهرود شهرستان هروآباد

۳۷ ک خاور هشجین - ۴ ک شوسه هروآباد میانه

کوهستانی - معتدل - سکنه ۳۵ - شیعه - ترکی و تاجیک

آب از چشمه - محصول غلات - شغل زراعت - صنایع دستی جاجیم و گلیم بافی - راه مالرو

محل سکنی ایل شاطرانلو

**صومه ۴۰۰ زرین** - sowmae-zarrin - ده از دهستان آغمیون بخش مرکزی شهرستان سراب

۱۲ ک شمال خاوری سراب - ۷ ک شوسه سراب اردبیل

جلگه - معتدل - سکنه ۲۸۴ - شیعه - ترکی

آب از نهر وچاه - محصول غلات حبوبات - شغل زراعت گلهداری راه مالرو .

دره - معتدل سالم - سکنه ۱۵۰ - شیعه - ترکی  
 آب چشمه - محصول غلات - شغل زراعت و گلخانه داری - صنایع دستی  
 جاجیم بافی - راه مارو  
**صیادلر - sayyâdlar** - ده از دهستان مرکزی بخش آستارا  
 شهرستان اردبیل  
 ۱۲ ک جنوب باختری آستارا - در مسیر شوشه اردبیل آستارا  
 جنگل - گرمسیر مرطوبی مالاریائی - سکنه ۲۸۷ - سنی - طالشی  
 و ترکی  
 آب از چشمه ورود - محصول برنج ذرت - شغل تهیه ذغال واره کشی  
 دبستان دارد - محل سکنی ایل صیادلر  
 این ده به خلد برین هم معروف می باشد  
**صیغار - seyqâr** - ده از دهستان اوزومدل بخش ورزقان  
 شهرستان امر  
 ۱۷ ک باختر ورزقان - ۵ ک اراپه روتبریز امر  
 کوهستانی - معتدل - سکنه ۶۲۳ - شیعه - ترکی  
 آب از قنات - محصول غلات حبوبات - شغل زراعت گلخانه داری - صنایع  
 دستی گلیم و جاجیم بافی - راه مارو  
**صیغایش - siqâyec** - ده از دهستان حومه بخش دهخوارقان  
 شهرستان تبریز  
 ۱۴ ک خاور دهخوارقان - ۱۵ ک شوشه تبریز دهخوارقان  
 جلگه - معتدل - سکنه ۲۸۰ - شیعه - ترکی  
 آب از چشمه - محصول غلات حبوبات - شغل زراعت گلخانه داری - راه مارو

**صومعه کبودین - sowmae-kabudin** - ده از دهستان  
 تبرجانی بخش ترکمان شهرستان میانه  
 ۱۶ ک شمال میانه - ۲۶ ک خاور بخش - ۴ ک شوشه میانه تبریز  
 کوهستانی - معتدل - سکنه ۴۸۸ - شیعه - ترکی  
 آب از چشمه و آب باران - محصول غلات نخود بزرگ - شغل زراعت  
 گلخانه داری - راه مارو  
**صومعه ملکشاہ - sowmae-malek-câh** - ده از دهستان  
 هریس بخش مرکزی شهرستان سراب  
 ۱۳ ک جنوب باختری سراب - ۱۳ ک شوشه سراب تبریز  
 جلگه - معتدل - سکنه ۴۴۱ - شیعه - ترکی  
 آب از چاه - محصول غلات بزرگ - شغل زراعت گلخانه داری - راه مارو  
 این ده را صومعه پرکاب نیز می گویند  
**صومعه یاغبستلو - sowmae-yâqbastlu** - ده جزء  
 دهستان گرمادوز بخش کلپیر شهرستان امر  
 ۱۷/۵ ک شمال آبخ احمد مرکز دهستان - ۶ ک اراپه و اصلاندوز  
 لاریجان  
 کوهستانی - گرمسیر مالاریائی - سکنه ۱۴۱ - شیعه - ترکی  
 آب از چشمه - محصول غلات - شغل زراعت و گلخانه داری - صنایع  
 دستی فرش و گلیم بافی - راه مارو  
 محل قشلاق ایل چلبیانلو  
**صونا بلاغ - sonâ-bolâq** - ده از دهستان به به چیک بخش  
 سیه چشمه شهرستان ماکو  
 ۲/۵ ک جنوب خاوری - ۳ ک چشمه - ۳ ک جنوب راه اراپه و قرخ بلاغ

## ض

**ضیا کندی - ziyâ-kandi** - ده از دهستان نازلو بخش حومه  
 شهرستان رضاییه  
 ۸/۵ ک شمال رضاییه - ۱/۵ ک خاور شوشه رضاییه بشاهپور  
 جلگه - معتدل مالاریائی - سکنه ۱۱۰ - مسیحی - کلدانی  
 آب از نازلوچای - محصول غلات توتون انگور چندر حبوبات - شغل  
 زراعت - صنایع دستی جوراب بافی - راه اراپه رو

**ضیاء گاه - ziyâ'-gâh** - ده جزء دهستان حسن آباد بخش کلپیر  
 شهرستان امر  
 ۳۵ ک باختری کلپیر - ۲۶ ک چاده اراپه روتبریز باهر  
 کوهستانی - معتدل مایل بگرمی مالاریائی - سکنه ۲۴۴ - شیعه - ترکی  
 آب از رودخانه مردانم و چشمه - محصول غلات و جنگل - شغل  
 زراعت و گلخانه داری - صنایع دستی فرش و گلیم بافی - راه مارو

**طاران - târân** - ده از دهستان ملا یعقوب بخش مرکزی شهرستان سراب.

۷/۵ ک خاور سراب - واقع در مسیر شوسه سراب اردبیل .

کوهستانی - معتدل - سکنه ۳۳۴ - شیعه - ترکی .

آب از چشمه ورود - محصول غلات یونجه بزرگ - شغل زراعت و گلهداری - صنایع دستی قالی بافی - راه ارا به رو .

**طارون - târun** - ده از دهستان کندهوان بخش ترک شهرستان میانه .

۲۳ ک شمال خاوری ترک - ۳۷ ک شوسه میانه تبریز .

کوهستانی - معتدل - سکنه ۵۶۴ - شیعه - ترکی

آب از چشمه - محصول غلات و حبوبات - شغل زراعت و گلهداری راه مالرو .

**طاس تگار - tâs-taqâr** - ده از دهستان آتش بیگ بخش سراسکند شهرستان تبریز .

۳۹ ک جنوب باختری سراسکند - ۳ ک خط آهن میانه مراغه .

کوهستانی - معتدل - سکنه ۴۹۶ - شیعه - ترکی .

آب از چشمه ورود - محصول غلات و حبوبات - شغل زراعت و گلهداری راه مالرو

**طاس کند - tâs-kand** - ده از دهستان کوی آغاچ بخش شاهین دژ شهرستان مراغه .

۴۸ ک جنوب خاوری شاهین دژ - ۱۱ ک جنوب راه ارا به رو شاهین دژ به تکاب .

دره - معتدل سام - سکنه ۵۵ - سنی - کردی .

آب از چشمه - محصول غلات گرجک بادام - شغل زراعت و گلهداری صنایع دستی جاجیم بافی - راه مالرو .

**طاشه کبود - tâce-kabud** - ده از دهستان حومه بخش تکاب شهرستان مراغه .

۹ ک جنوب باختری تکاب - ۵ ک خاور راه ارا به رو تکاب پیرانشاه .

کوهستانی - معتدل - سکنه ۲۲۲ - سنی - کردی .

آب از چشمه سارها - محصول غلات گرجک - شغل زراعت و گلهداری صنایع دستی جاجیم بافی - راه مالرو .

**طاقچه داش - taqçe-dâc** - ده از دهستان ارسحق بخش مرکزی شهرستان مشکین شهر .

۵ ک شمال مشکین شهر - ۵ ک شوسه گرمی اردبیل .

کوهستانی - معتدل - سکنه ۸۲ - شیعه - ترکی .

آب از چشمه - محصول غلات حبوبات - شغل زراعت و گلهداری - راه مالرو .

**طاقچه جق - taqçe-jeq** - ده از دهستان آتش بیگ بخش سراسکند شهرستان تبریز .

۴ ک باختر سراسکند - ۲۵ ک بقط آهن میانه مراغه .

کوهستانی - معتدل - سکنه ۴۸۶ - شیعه - ترکی .

آب از چشمه رود - محصول غلات و حبوبات - شغل زراعت و گلهداری - راه مالرو .

**طالار - tâlâr** - ده از دهستان چهار اویماق بخش قره آغاچ شهرستان مراغه .

۶ ک شمال خاوری قره آغاچ - ۲۴ ک جنوب شوسه مراغه بیانه .

کوهستانی - معتدل مالاریائی - سکنه ۱۷۹ - شیعه - ترکی .

آب از رودخانه قره آغاچ - محصول غلات نخود بزرگ زرد آلو شغل زراعت - صنایع دستی جاجیم بافی - راه مالرو

**طالب - tâleb** - ده از دهستان چهار اویماق بخش قره آغاچ شهرستان مراغه .

۲۴/۵ ک جنوب قره آغاچ - ۴۷ ک جنوب شوسه مراغه بیانه

کوهستانی - معتدل مالاریائی - سکنه ۵۹ - شیعه - ترکی .

آب از رودخانه قراقلمه - محصول غلات نخود بزرگ - شغل زراعت صنایع دستی جاجیم بافی - راه مالرو .

**طالب چمنی - tâleb-çamani** - ده از دهستان قوریچای بخش قره آغاچ شهرستان مراغه .

۲ ک شمال باختری قره آغاچ - ۱۰/۵ ک جنوب شوسه مراغه

به میانه .

کوهستانی - معتدل مالاریائی - سکنه ۲۵۰ - شیعه - ترکی .

آب از چشمه سار - محصول غلات نخود - شغل زراعت - صنایع دستی جاجیم بافی - راه مالرو .



**طالب خان - tāleb-xān** - ده از دهستان سراجو بخش مرکزی شهرستان مراغه .

۳ ک باختر مراغه - ۲ ک شمال باختری شوسه مراغه به آذر شهر .  
جلگه - معتدل - سکنه ۴۳۸ - شیعه - ترکی .  
آب از صوفی جای - محصول غلات کشتش نفود بادام زرد آلو - شغل  
زراعت - صنایع دستی گلیم بافی - راه ارا به رو .

**طالب قشلاقی - tāleb-qeqlāqi** - ده از بخش نمین شهرستان اردبیل .

۴ ک شمال باختری اردبیل - ۳ ک شوسه گرمی اردبیل .  
کوهستانی - معتدل - سکنه ۱۱۰۷ - شیعه - ترکی

آب از چشمه و رود قره سو - محصول غلات حبوبات - شغل زراعت و  
گلداری - راه ارا به رو .

**طالش کندی - tālec-kandi** - ده از دهستان چهار اویساق بخش قره آغاچ شهرستان مراغه .

۳۷ ک شمال خاوری قره آغاچ - ۲۱ ک جنوب شوسه مراغه بمیانه .  
کوهستانی - معتدل مالاریائی - سکنه ۸۹ - شیعه - ترکی .  
آب از چشمه سار - محصول غلات نفود بررک - شغل زراعت - صنایع  
دستی جاجیم بافی - راه مالرو .

**طاوساو - tāvuslu** - ده از دهستان اوج قبه بخش ترکمان شهرستان میانه .

۱۲ ک جنوب ترکمان - ۱۰ ک شوسه تبریز میانه .  
کوهستانی - معتدل - سکنه ۱۶۰ - شیعه - ترکی .

آب از چشمه محصول غلات و حبوبات - شغل زراعت و گلداری - راه مالرو .

**طباقلو - tabaqlu** - ده از دهستان آتش بیگ بخش سراسکند شهرستان تبریز

۲۵ ک شمال باختری سراسکند - ۱۶ ک شوسه تبریز میانه .  
کوهستانی - معتدل - سکنه ۱۵۵ - شیعه - ترکی

آب از چشمه - محصول غلات و حبوبات پنبه - شغل زراعت و گلداری  
راه مالرو .

**طرزولو - tarzolu** - ده از دهستان روضه جای بخش حومه شهرستان رضاییه .

۴/۵ ک جنوب باختری رضاییه - ۲ ک شمال باختری راه ارا به رو بند .  
دامنه - معتدل مالاریائی - سکنه ۵۲ - سنی - کردی .

آب از شهر جای - محصول غلات توتون چغندر و حبوبات - شغل زراعت  
صنایع دستی جوراب بافی - راه مالرو .

**طرزولو** - ده از دهستان باراندوز جای بخش حومه شهرستان رضاییه  
۲۸ ک جنوب رضاییه - ۸ ک باختر شوسه رضاییه به مهاباد .

دوره - معتدل مالاریائی - سکنه ۳۵ - شیعه - ترکی .

آب از باراندوز جای - محصول غلات توتون - شغل زراعت - صنایع  
دستی جوراب بافی - راه مالرو .

**طرزم - tarzam** - ده از دهستان دیزم باختری بخش ورزقان شهرستان اهر .

۴ ک باختر ورزقان - ۲۷ ک شوسه تبریز باهر .  
کوهستانی - معتدل - سکنه ۶۸۵ - شیعه - ترکی .

آب از چشمه - محصول غلات و سردرختی - شغل زراعت و گلداری  
صنایع دستی فرش و جاجیم بافی - راه مالرو .  
محل یلاق ایل اینالو .

**طرهستان - terestān** - ده از دهستان کاغذکنان بخش کاغذکنان شهرستان هرو آباد

۱۶ ک خاور آغ کند - ۲۸/۵ ک شوسه میانه زنجان

کوهستانی - گرمسیر مالاریائی - سکنه ۲۸ - شیعه - ترکی

آب از چشمه - محصول غلات حبوبات سنجد - شغل زراعت گل داری  
راه مالرو

**طرف - taraf** - ده از دهستان بدوستان بخش هریس شهرستان اهر

۱۹/۵ ک شمال باختری هریس - ۴ ک شوسه تبریز باهر

کوهستانی - معتدل - سکنه ۲۳۳ - شیعه - ترکی

آب از چشمه - محصول غلات حبوبات سردرختی - شغل زراعت گل داری  
صنایع دستی فرش بافی - راه مالرو

**طرناب - tarnāb** - ده از دهستان کندوان بخش مرکزی شهرستان میانه

۲۱ ک شمال خاوری میانه - ۳۴ ک شوسه میانه تبریز

کوهستانی - معتدل - سکنه ۴۴۷ - شیعه - ترکی

آب از چشمه - محصول غلات حبوبات - شغل زراعت گل داری  
راه مالرو .

**طغای - taqāy** - ده از دهستان کله بو بخش مرکزی شهرستان میانه

۲۳ ک جنوب میانه - ۲ ک شوسه میانه تبریز

کوهستانی - معتدل - سکنه ۲۳۶ - شیعه - ترکی

آب از چشمه - محصول غلات پنبه برنج - شغل زراعت و گل داری  
راه مالرو

**طالبه خاج - talbe-xâç** - ده از دهستان چالدران بخش سیه چشمه شهرستان ماکو

۴/۵ ک شمال باختری سیه چشمه - ۶/۵ ک باختر شوسه سیه چشمه  
بکیسا کنندی

کوهستانی - سردسیر سالم - سکنه ۷ - شیعه - ترکی

آب از چشمه - محصول غلات - شغل زراعت و گله داری - صنایع دستی  
 جاجیم بافی - راه مارلو  
**طامراق - tamtarâq** - ده از دهستان آتش بیک بخش سراسکند  
 شهرستان تبریز  
 ۲۴ ک باختر سراسکند - ۱۵ ک بغط آهن میانه مراغه  
 کوهستانی - معتدل - سکنه ۳۳۰ - شیعه - ترکی  
 آب از چشمه - محصول غلات حبوبات - شغل زراعت و گله داری  
 راه مارلو .  
**طوراغای - turâqây** - ده از دهستان گاو دول بخش مرکزی  
 شهرستان مراغه  
 ۳۶ ک جنوب خاوری مراغه - ۱۵ ک خاور شوسه مراغه بیابان و آب  
 کوهستانی - معتدل مالاریائی - سکنه ۳۱۴ - شیعه - ترکی  
 آب از رودخانه لیلان - محصول غلات چغندر کشمش نخود - شغل زراعت  
 صنایع دستی جاجیم بافی - راه مارلو  
**طورره - tavre** - ده از دهستان قره قویون بخش حومه شهرستان ماکو  
 ۳۷ ک جنوب خاوری ماکو - ۴ ک جنوب باختری شوسه خوی ماکو  
 دره - معتدل مالاریائی - سکنه ۱۴۰ - علی الهی - ترکی .  
 آب از قنات - محصول غلات - شغل زراعت و گله داری - صنایع دستی  
 جاجیم بافی - راه مارلو  
**طوره** - ده از دهستان آند بخش حومه شهرستان خوی  
 ۶۳ ک شمال باختری خوی - ۵ ک شمال راه ارا به رو کرکش به آند  
 کوهستانی - سرد سیر سالم - سکنه ۱۱۰ - سنی - کردی  
 آب از کوهستان - محصول غلات - شغل زراعت و گله داری - صنایع  
 دستی جاجیم بافی - راه مارلو  
**طوعلی - tow-ali** - ده از دهستان منجوان بخش خدا آفرین  
 شهرستان تبریز  
 ۱۲ ک جنوب خدا آفرین - ۲۷ ک شوسه اهر کلیدر  
 کوهستانی - گرم سیر مالاریائی - سکنه ۳۵۱ - شیعه - ترکی  
 آب از چشمه ورود - محصول غلات برنج - شغل زراعت و گله داری  
 راه مارلو - در دو محل بفاصله ۱ ک بنام طوعلی بالا و ( بائین ) مشهور  
 سکنه طوعلی بالا ۲۱ نفر میباشد  
**طوق - tavaq** - ده از دهستان کله بوژ بخش مرکزی شهرستان  
 میانه  
 ۳۲ ک جنوب باختری میانه - ۱۸ ک بغط آهن مراغه میانه  
 کوهستانی - معتدل - سکنه ۷۵۰ - شیعه - ترکی  
 آب از چشمه - محصول غلات برنج پنبه - شغل زراعت گله داری - راه مارلو  
**طوالش - towlac** - ده از دهستان خان آند بیل بخش مرکزی شهرستان  
 هروآباد  
 ۵ ک جنوب خاوری هروآباد - ۵/۵ ک شوسه هروآباد میانه  
 کوهستانی - معتدل مایل سردی - سکنه ۵۹۳ - شیعه - ترکی

آب از درشته چشمه - محصول غلات حبوبات و سردختی - شغل زراعت  
 صنایع دستی گلیم و جاجیم بافی - راه مارلو  
**طومار - tumâr** - ده از دهستان مغان بخش گرمی شهرستان  
 اردبیل  
 ۳۸ ک خاور اصلاندوز - ۸ ک شوسه بیله سوار اصلاندوز  
 کوهستانی - گرم سیر - سکنه ۹۷۰ - شیعه - ترکی  
 آب از چشمه - محصول غلات حبوبات - شغل زراعت و گله داری  
 راه مارلو - در دو محل بفاصله نیم ک بنام طومار سفلی ( بائین ) و  
 علیا ( بالا ) مشهور سکنه طومار بالا ۵۵ نفر میباشد  
**طومار آغاج - tumâr-âqâj** - ده از دهستان حومه بخش  
 شاهین دژ شهرستان مراغه  
 ۱۱ ک جنوب شاهین دژ - ۷ ک باختر راه اوابه رو شاهین دژ تکاب  
 کوهستانی - معتدل - سکنه ۲۳۵ - سنی - کردی  
 آب از چشمه - محصول غلات حبوبات بادام کرچک - شغل زراعت گله داری  
 صنایع دستی جاجیم بافی - راه مارلو  
**طومار دره سی - tumâr-daresi** - ده از دهستان ارشق بخش  
 مرکزی شهرستان مشکین شهر  
 ۲ ک شمال مشکین شهر - ۶ ک شوسه گرمی اردبیل  
 کوهستانی - معتدل - سکنه ۴۰۰ - شیعه - ترکی  
 آب از چشمه - محصول غلات حبوبات - شغل زراعت گله داری - راه مارلو  
**طومار کندی - tumâr-kandi** - ده از دهستان احمد آباد  
 بخش تکاب شهرستان مراغه  
 ۱۴ ک شمال خاوری تکاب - ۶ ک خاور راه ارا به رو احمد آباد تکاب  
 دره - معتدل مالاریائی - سکنه ۱۸۷ - شیعه - ترکی  
 آب از رود ساروق - محصول غلات بادام حبوبات کرچک - شغل زراعت  
 گله داری - صنایع دستی جاجیم بافی - راه مارلو  
**طومار گندی** - ده از دهستان مغان بخش گرمی شهرستان اردبیل  
 ۴۸ ک باختر بیله سوار - ۱۲ ک شوسه بیله سوار اصلاندوز  
 جلگه - گرم سیر - سکنه ۴۲۰ - شیعه - ترکی .  
 آب از چشمه - محصول غلات حبوبات - شغل زراعت و گله داری - راه مارلو  
**طویستان - tovistân** - ده از دهستان رستم بخش شاهرود شهرستان  
 هروآباد  
 ۱۳ ک جنوب خاوری هشجین - ۳۵ ک شوسه هروآباد میانه  
 کوهستانی - معتدل - سکنه ۱۲۰ - شیعه - ترکی  
 آب از چشمه - محصول غلات سردختی - شغل زراعت گله داری - صنایع  
 دستی جاجیم بافی - راه مارلو  
**طویق - taviq** - ده از دهستان حسن آباد بخش کلیدر شهرستان اهر  
 ۴ ک باختری کلیدر - ۴/۵ ک راه شوسه اهر کلیدر  
 کوهستانی - معتدل - سکنه ۵۹ - شیعه - ترکی  
 آب از رود و دو رشته چشمه - محصول غلات و جنگل - شغل زراعت

کله داری - صنایع دستی گلیم بافی - راه مالرو.

**طویقون** - toyqun - ده ازدهستان مهرانرود بخش بستان آباد

شهرستان تبریز

۳۹ ک شمال باختری بستان آباد - ۸ ک شوسه بستان آباد تبریز

جلگه - سردسیر - سکنه ۱۵۱ - شیعه - ترکی

آب از چشمه - محصول غلات یونجه - شغل زراعت کله داری - راه مالرو

**طویل** - tavil - ده جزء دهستان حسن آباد بخش کلپیر شهرستان اهر

۳۰ ک باختری کلپیر - ۳۲/۵ شوسه اهر کلبیر

کوهستانی - معتدل - سکنه ۱۵۷ - شیعه - ترکی

آب از دورشته چشمه - محصول غلات و جنگل - شغل زراعت کله داری

راه مالرو

**طویله شاهی** - tavile-câmi - ده جزء دهستان حومه بخش

مرکزی شهرستان اهر

۸/۵ ک خاوری اهر - ۳ ک شوسه اهر خیاو

کوهستانی - معتدل مالاریائی - سکنه ۱۸۳ - شیعه - ترکی

آب از چشمه - محصول غلات - شغل زراعت و کله داری - صنایع دستی فرش

و گلیم بافی - راه مالرو

**طوین** - tovin - ده از دهستان گرم بخش ترک شهرستان میانه

۳۸ ک شمال خاوری ترک - ۴ ک شوسه میانه خلخال

کوهستانی - معتدل - سکنه ۵۵۶ - شیعه - ترکی

آب از چشمه - محصول غلات نخود بزرگ - شغل زراعت کله داری - راه مالرو

**طوین** - ده جزء دهستان کاغذ کنان بخش کاغذ کنان شهرستان

هرو آباد

۱۹/۵ ک خاوری آغ کند - ۳۰ ک شوسه هرو آباد میانه

کوهستانی - معتدل - سکنه ۱۹۷ - شیعه - ترکی

آب از سه رشته چشمه - محصول غلات حبوبات و سردرختی - شغل زراعت

و کله داری - صنایع دستی جاجیم گلیم بافی - راه مالرو

**طهارم** - tahârem - ده جزء دهستان هارود بخش هارود

شهرستان هرو آباد

۳۴ ک خاور هسجین - ۴۱ ک هرو آباد میانه

کوهستانی - گرمسیر مالاریائی - سکنه ۳۶۳ - شیعه - ترکی

آب از چشمه - محصول غلات حبوبات و سردرختی - شغل زراعت و

کله داری - صنایع دستی جاجیم و گلیم بافی - راه مالرو

**طهرابند** - tahrâband - ده جزء دهستان آتش بیک بخش سر

اسکند شهرستان تبریز

۳۵ ک باختر سرا سکنده - ۲ ک راه آهن میانه مراغه

کوهستانی - معتدل - سکنه ۳۲۵ - شیعه - ترکی

آب از چشمه ورود - محصول غلات حبوبات - شغل زراعت کله داری - راه مالرو

**طهرستان** - tahrestân - ده جزء دهستان هارود بخش هارود

شهرستان هرو آباد

۲۷/۵ ک جنوب خاوری هسجین - ۲۵/۵ ک شوسه هرو آباد میانه

کوهستانی - معتدل - سکنه ۲۵ - شیعه - ترکی

آب از چشمه - محصول غلات و سردرختی - شغل زراعت و کله داری

صنایع دستی جاجیم بافی - راه مالرو

**طین** - tin - ده جزء دهستان کیوان بخش خدا آفرین شهرستان تبریز

۷ ک جنوب خدا آفرین - ۲۵ ک شوسه اهر کلپیر

کوهستانی - گرمسیر مالاریائی - سکنه ۱۲۶ - شیعه - ترکی

آب از چشمه - محصول غلات - شغل زراعت و کله داری - راه مالرو

**طین لو (طین)** - tinlu - ده جزء دهستان چهاردانگه بخش هروانده

شهرستان اهر

۱۳ ک شمال هروانده - ۲۶/۵ ک شوسه اهر کلپیر

کوهستانی - معتدل مایل بگرمی مالاریائی - سکنه ۹۳ - شیعه - ترکی

آب از چشمه - محصول غلات و گردو و توت - شغل زراعت و کله داری - راه مالرو

## ظ

**ظلم آباد** - zolmâbâd - ده از دهستان چهاراویناق بخش

قره آغاج شهرستان مراغه

۶ ک خاور قره آغاج - ۳۱ ک جنوب شوسه مراغه بیبانه

کوهستانی - معتدل - سکنه ۱۲۳ - شیعه - ترکی

آب از قنات و چشمه سار - محصول غلات نخود بزرگ - شغل زراعت

صنایع دستی جاجیم بافی - راه مالرو

**ظاهر کندی** - zâher-kandi - ده از دهستان چهاردولی بخش

مرکزی شهرستان مراغه

۷۹ ک جنوب خاوری مراغه - ۸۰ ک شمال خاوری شوسه شاهین دژ

بیبانه و آب

کوهستانی - معتدل - سکنه ۴۲۹ - شیعه - ترکی

آب از چشمه سارها - محصول غلات بادام کرچک حبوبات - شغل زراعت

و کله داری - صنایع دستی جاجیم بافی - راه مالرو

ع - ۱

**عاشق - âceq** - ده از دهستان ترگور بخش سلوانا شهرستان وضاییه .

۸/۵ ک شمال باختری سلوانا - ۱/۵ ک باختر راه اوابه رو موانا به وضاییه

کوهستانی - سردسیر - سکنه ۱۲۰ - سنی - کردی

آب از چشمه - محصول غلات - شغل زراعت و کله داری - صنایع دستی جاجیم بافی - راه مالرو .

**عاشقانو - âceqlu** - ده از دهستان منجوان بخش خدا آفرین شهرستان تبریز .

۲۶/۵ ک جنوب باختری خدا آفرین - ۳۰/۵ ک شوسه اهر کلیبر

کوهستانی - گرمسیر مالاریائی - سکنه ۳۰۵ - علمی الهی - ترکی

آب از رودخانه قره سو وارن و چشمه - محصول غلات و پنبه - شغل زراعت و کله داری - راه مالرو

**عاقل - âqel** - ده از دهستان کله بوز بخش مرکزی شهرستان میانه

۳۵ ک جنوب باختری میانه - ۳۵ ک شوسه تبریز و میانه - ۲۰ ک بخط آهن میانه و مراغه

کوهستانی - معتدل - سکنه ۱۲۹ - شیعه - ترکی

آب از چشمه - محصول غلات برنج - شغل زراعت و کله داری راه مالرو .

**عاقلان - âqelân** - ده از دهستان ملکاری بخش سردشت شهرستان مهاباد .

۱۷ ک شمال باختری سردشت - ۱۱ ک باختر شوسه سردشت به مهاباد

کوهستانی و جنگلی - معتدل سالم - سکنه ۱۸۹ - سنی - کردی

آب از چشمه - محصول غلات توتون مازوج کتیرا - شغل زراعت

کله داری - صنایع دستی جاجیم بافی - راه مالرو .

**عالیجاه - âli-jâh** - ده از دهستان مشکین باختری بخش مرکزی شهرستان خیاو

۹ ک باختر خیاو - ۱ ک شوسه خیاو و اهر

جلمکه - معتدل - سکنه ۲۴ - شیعه - ترکی

ع - ۱

آب از کرکری و مشکین چائی - محصول غلات و حبوبات - شغل زراعت و کله داری - راه مالرو

**عالیشان سوئی - alicân-sui** - ده از دهستان ارسق بخش مرکزی شهرستان خیاو

۵ ک شمال خاوری خیاو - ۵ ک شوسه گرمی واردبیل

کوهستانی - معتدل - سکنه ۱۸۷ - شیعه - ترکی

آب از چشمه - محصول غلات و حبوبات - شغل زراعت و کله داری راه مالرو

**عباس آباد - âbbas-âbâd** - ده جزء دهستان مواضعان بخش ورزقان شهرستان اهر

۲۴ ک جنوب ورزقان - ۱۳ ک شوسه تبریز باهر

کوهستانی - معتدل - سکنه ۴۸۹ - شیعه - ترکی

آب از چشمه - محصول غلات حبوبات - شغل زراعت و کله داری صنایع دستی کلیم بافی - راه مالرو

**عباس آباد** - ده از دهستان مرکزی بخش آستارا شهرستان اردبیل .

۱۱ ک جنوب آستارا - ۳ ک شوسه آستارا و پهلوی

جنگل - گرمسیر رطوبی و مالاریائی - سکنه ۲۹۵ - سنی - ترکی و طاکنی

آب از رودخانه و چشمه - محصول برنج و صیفی - شغل زراعت و کله داری تهیه ذغال - راه مالرو

این ده را مریدلر نیز می گویند لیل مریدلر دو زمستان در این آبادی مسکن می کنند

**عباس آباد** - ده از دهستان منجوان بخش خدا آفرین شهرستان تبریز .

۲۵ ک جنوب خدا آفرین - ۱۷ ک شوسه اهر کلیبر

کوهستانی - معتدل - سکنه ۲۶۱ - شیعه - ترکی

آب از چشمه - محصول غلات - شغل زراعت و کله داری - راه مالرو

دارای محضر و سبی ازدواج و طلاق

**عباس آباد** - ده از دهستان هیر بخش مرکزی شهرستان اردبیل

۳۰ ک جنوب خاوری اردبیل - ۱۰ ک شوسه خلخال اردبیل

کوهستانی - معتدل - سکنه ۱۷۸ - شیعه - ترکی

آب از چشمه - محصول غلات حبوبات - شغل زراعت گله داری  
راه مارو

**عباس آباد** - ده از دهستان گاو دول بخش مرکزی شهرستان  
مراغه .

۲۹/۵ ک جنوب باختری مراغه - ۴ ک باختر شوسه مراغه بمیان دو آب  
جلگه - معتدل مالاریائی - سکنه ۷۶ - ۱ - شیعه - ترکی  
آب از مردی جای وچاه - محصول غلات چغندر کشمش نخود - شغل  
زراعت - صنایع دستی جاجیم بافی - راه ارا به رو

**عباس آباد** - ده از دهستان آختاچی بوکان بخش بوکان شهرستان مهاباد

۱۴/۵ ک شمال بوکان - ۱/۵ ک باختر شوسه بوکان به میان دو آب  
جلگه - معتدل مالاریائی - سکنه ۸۰ - سنی - کردی  
آب از رودخانه تانانو - محصول غلات توتون حبوبات - شغل  
زراعت و گله داری - صنایع دستی جاجیم بافی - راه شوسه

**عباس آباد** - ده از دهستان ابرغان بخش مرکزی شهرستان  
سراب .

۳۷ ک باختر سراب - ۱۰ ک شوسه سراب تبریز

کوهستانی - معتدل - سکنه ۱۰۰ - شیعه - ترکی

آب از چشمه - محصول غلات نخود - شغل زراعت - راه مارو .

**عباس بلاغی** - *abbâs-bolâqi* - ده از دهستان چهاردولی  
بخش مرکزی شهرستان مراغه

۸ ک جنوب خاوری مراغه - ۱ ک خاور شوسه شاهین دژ بمیان دو آب  
جلگه - معتدل مالاریائی - سکنه ۲۹۶ - شیعه - ترکی

آب از چشمه سارها - محصول غلات بادام حبوبات کرچک چغندر - شغل  
زراعت - صنایع دستی جاجیم بافی - راه شوسه

**عباس بلاغی** - ده از دهستان به بهجیک بخش سیه چشمه شهرستان  
ماکو .

۴ ک جنوب خاوری سیه چشمه - ۳ ک راه ارا به رو ایشگه سو به  
کران پایین

جلگه - معتدل سالم - سکنه ۴۹ - شیعه - ترکی

آب از قنات - محصول غلات - شغل زراعت و گله داری - صنایع دستی  
جاجیم بافی - راه مارو

**عباس بیگلر** - *abbâs-beyglu* - ده از دهستان اجارود بخش

مرکزی شهرستان اردبیل

۴ ک شمال بخش گرمی - ۳۵ ک شوسه گرمی و بیله سوار

جلگه - گرمسیر - سکنه ۲۰۰ - شیعه - ترکی

آب از چشمه و رودخانه بالهاری - محصول غلات و حبوبات - شغل  
زراعت و گله داری - راه مارو

**عباس علی کندی** - *abbâs-ali-kandi* - ده از دهستان خروسلو  
بخش گرمی شهرستان اردبیل

۳۶ ک جنوب باختری گرمی - ۲۰ ک شوسه گرمی اردبیل

جلگه - گرمسیر - سکنه ۱۱ - شیعه - ترکی

آب از چشمه - محصول غلات - شغل زراعت - راه مارو

**عباس علیلو** - *abbâs-âlilu* - ده از دهستان انگوت بخش  
گرمی شهرستان اردبیل

۲۴ ک باختر تازه کند انگوت - ۲۷ ک شوسه گرمی واردبیل

جلگه - گرمسیر - سکنه ۱۴۸ - شیعه - ترکی

آب از چشمه - محصول غلات و حبوبات - شغل زراعت و گله داری  
راه مارو

**عباس کندی** - *abbâs-kandi* - ده از دهستان چالدران بخش  
سیه چشمه شهرستان ماکو .

۵/۵ ک جنوب خاوری سیه چشمه - ۱/۵ ک جنوب شوسه سیه چشمه  
به قره ضیاالدین

کوهستانی - معتدل مالاریائی - سکنه ۱۵۰ - شیعه - ترکی

آب از چشمه - محصول غلات - شغل زراعت و گله داری - صنایع  
دستی جاجیم بافی - راه ارا به رو

از راه ارا به روسیه چشمه میتوان اتومبیل برد .

**عباس کندی** - ده از دهستان به بهجیک بخش سیه چشمه شهرستان  
ماکو

۲۳/۵ ک خاور سیه چشمه - ۷۵ متری شمال شوسه سیه چشمه بقره  
ضیاالدین

جلگه - معتدل سالم - سکنه ۹۴ - شیعه - ترکی

آب از چشمه - محصول غلات - شغل زراعت و گله داری - صنایع  
دستی جاجیم بافی - راه ارا به رو

از شوسه سیه چشمه بقره ضیاالدین میتوان اتومبیل برد .

**عباس کهریزی** - *abbâs-kahrizi* - ده از دهستان ارشدنی  
بخش مرکزی شهرستان خیار

۵ ک خاوری خیار - ۲ ک شوسه گرمی واردبیل

کوهستانی - معتدل - سکنه ۱۰۰ - شیعه - ترکی

آب از چشمه - محصول غلات - شغل زراعت - راه مارو

**عباسی** - *abbâsi* - نام یکی از دهستانهای چهارگانه بخش  
بستان آباد شهرستان تبریز است .

این دهستان در جنوب خاوری بخش واقع و دارای آب و هوای نسبتاً  
سردسیر و سالم و شوسه تهران و تبریز از این دهستان عبور نموده آب  
آن از قنوات و رودخانه های کوچک محلی باسم رود شهری است

مرکز دهستان قره چمن (سیاه چمن) که دارای ۱۲۹۸ نفر جمعیت و از  
۴ آبادی بزرگ و کوچک که جمعیت کلی اش ۱۷۴۹۳ است تشکیل

یافته و مهم ترین دهات آن تکمه داش - شنکول آباد - چونخوران بالا  
قیچاق - قراقره میباشد .

**عبدلآباد - abdul-âbâd** - ده ازدهستان گاو دول بخش مرکزی شهرستان مراغه .

۳۹ ک جنوب مراغه - ۶ ک خاور شوسه مراغه بیاندوآب کوهستانی - معتدل مالاریائی - سکنه ۲۷ - شیعه - ترکی آب از چشمه و قنات - محصول غلات - شغل زراعت - صنایع دستی جاجیم بافی - راه مارو .

**عبدالجبار - abdul-jabbâr** - ده ازدهستان بدوستان بخش هریس شهرستان اهر

۳۱ ک باختری هریس - ۲ ک شوسه تبریز اهر کوهستانی - معتدل - سکنه ۵۸۲ - شیعه - ترکی آب از چشمه - محصول غلات و حبوبات - شغل زراعت و کله داری صنایع دستی گلیم بافی - راه مارو

**عبدالرزاق - abdul-razzâq** - ده ازدهستان گرمادوز بخش کلیدر شهرستان اهر

۳۱ ک شمال کلیدر - ۳۱ ک شوسه اهر کلیدر کوهستانی - معتدل - سکنه ۲۳۰ - شیعه - ترکی آب از رودخانه گوی آجاج و چشمه - محصول غلات - شغل زراعت و کله داری - صنایع دستی فرش و گلیم بافی - راه مارو محل قشلاق ایل جلییانلو

**عبدالله آباد - abdollah-âbâd** - ده از دهستان ملایعقوب بخش مرکزی شهرستان سراب

۲۴ ک جنوب خاوری سراب - ۱۴ ک شوسه سراب و اردبیل جلگه - معتدل - سکنه ۱۹۹ - شیعه - ترکی آب از رودخانه و چشمه - محصول غلات حبوبات - شغل زراعت و کله داری - راه مارو

**عبدالله آباد** - ده ازدهستان بهی بخش بوکان شهرستان مهاباد ۳۵/۵ ک شمال خاوری بوکان - ۱۸/۵ ک خاور شوسه بوکان بیاندوآب جلگه - معتدل مالاریائی - سکنه ۱۳۰ - سنی - کردی . آب از زرینه رود - محصول غلات حبوبات چندر توتون - شغل زراعت صنایع دستی جاجیم بافی - راه مارو .

**عبدالله آباد** - ده ازدهستان آختاچی بخش حومه شهرستان مهاباد ۳۷ ک خاور مهاباد - ۵ ک باختر شوسه بوکان به میان دوآب

کوهستانی - معتدل مالاریائی - سکنه ۴۱ - سنی - کردی . آب از چشمه - محصول غلات حبوبات توتون - شغل زراعت و کله داری صنایع دستی جاجیم بافی - راه مارو

**عبدالله آباد** - ده ازدهستان شهروربان بخش حومه شهرستان مهاباد ۱۷/۵ ک شمال خاوری مهاباد - ۷ ک خاور شوسه مهاباد به میان دوآب

کوهستانی - معتدل سالم - سکنه ۲۶ - سنی - کردی آب از چشمه - محصول غلات توتون - شغل زراعت و کله داری - صنایع دستی جاجیم بافی - راه مارو .

**عبدالله آباد لکز - abdollâh-âbâd-lakez** - ده جز

دهستان آختاچی بوکان بخش بوکان شهرستان مهاباد

۲۰ ک شمال باختری بوکان - ۳/۵ ک باختر شوسه بوکان به میان دوآب کوهستانی - معتدل مالاریائی - سکنه ۸۹ - سنی - کردی

آب از رودخانه تانامو - محصول غلات توتون حبوبات - شغل زراعت و کله داری - صنایع دستی جاجیم بافی - راه مارو

**عبدالله کندلی - abdollâh-kandi** - ده از دهستان نازلو بخش حومه شهرستان رضایه

۲۹ ک شمال خاوری رضایه - ۱۰ ک خاور شوسه رضایه بشاهپور . جلگه و کنار دریاچه - معتدل مالاریائی - سکنه ۲۹۰ - مسیحی - کلدانی

آب از نازلوچای - محصول غلات توتون کدش حبوبات - شغل زراعت صنایع دستی جوراب بافی - راه او ابهرو

**عثمان اولان - osmân-olan** - ده ازدهستان آجرلو بخش مرکزی شهرستان مراغه

۷ ک جنوب خاوری مراغه - ۲۱ ک شمال خاوری شوسه شاهین دژ به میان دوآب

کوهستانی - معتدل - سکنه ۶۷ - شیعه - ترکی . آب از چشمه - محصول غلات نخود بزرگ - شغل زراعت - صنایع دستی جاجیم بافی - راه مارو .

**عجب شیر - ajab-cir** - نام یکی از بخشهای شهرستان مراغه در شمال باختری شهرستان واقع از شمال به بخش دهخوارقان از جنوب و باختر بدریاچه رضایه از خاور به بخش مرکزی مراغه محدود است .

بخش مزبور از یک دهستان بنام دیزجرود که از ۲۴ آبادی بزرگ و کوچک تشکیل و جمع نفوس آن باضافه سکنه قصبه در حدود ۲۰۱۰۰ نفر و هوای آن معتدل و مالاریائی است آب مزروعی از رودخانه قلعه چای و چشمه سارها تأمین گردیده و محصول عمده آن غلات کدش بادام و میوه جات سردرختی صنایع دستی جاجیم و گلیم و جوراب بافی شغل ساکنین زراعت و کاسبی دارای راه او ابهرو به مراغه و دهخوارقان میباشد

**عجب شیر** - قصبه مرکز بخش و دهستان دیزجرود از شهرستان مراغه

در ۳۵ ک شمال باختری مراغه - ۳ ک باختر شوسه مراغه به دهخوارقان کوهستانی - معتدل مالاریائی - سکنه ۴۶۹ - شیعه - ترکی .

آب از رودخانه و چشمه - محصول غلات کدش بادام میوه جات - شغل زراعت کاسبی - صنایع دستی جاجیم بافی - راه ارابه رو - مختصات آن - طول ۴۵ درجه و ۵۵ دقیقه عرض ۳۷ درجه و ۲۸ دقیقه ارتفاع ۱۳۳۰ متر اختلاف ساعت با تهران ۲۱ دقیقه و ۳۶ ثانیه یعنی ساعت ۱۲ ظهر عجب شیر ساعت ۲۱ و ۱۲ دقیقه و ۳۶ ثانیه تهران است .

ادارات پست تلگراف و تلفن - بخشداری - شهرداری - دارائی - کشاورزی

بهداری - آمار - ژاندارمری - محضر رسمی - دبستان دارد  
 آثار قدیمی يك امامزاده محل زیارتگاه اهالی قصبه دارد  
**عجمی - ajami** - ده از بخش سراسکند شهرستان تبریز  
 ۱۰ ک خاوری سراسکند - ۱۲ ک خط آهن میانه مراغه  
 کوهستانی - معتدل - سکنه ۴۹۷ - شیعه - ترکی .  
 آب از رودخانه - محصول غلات - حبوبات - شغل زراعت و گله داری  
 راه مالرو .  
**عجمی اوچ تپه - ajami-uç-tape** - ده از دهستان اوچ تپه بخش  
 ترکمان شهرستان میانه  
 ۱۴ ک جنوب خاوری بخش - ۴ ک شوشه میانه تبریز  
 کوهستانی - معتدل - سکنه ۷۲ - شیعه - ترکی .  
 آب از چشمه - محصول غلات حبوبات - شغل زراعت و گله داری  
 راه مالرو  
**عجمی کله بوز - ajami-kolahbuz** - ده از دهستان کله بوز  
 بخش مرکزی شهرستان میانه  
 ۳۵ ک جنوب باختری میانه - ۳۵ ک شوشه تبریز میانه  
 کوهستانی - معتدل - سکنه ۲۰۰ - شیعه - ترکی  
 آب از چشمه - محصول غلات حبوبات - شغل زراعت و گله داری - راه مالرو .  
**عجملو - ajamlu** - ده از دهستان حومه بخش سلدوز شهرستان  
 رضایه  
 ۶/۵ ک شمال خاوری نقره - در مسیر شوشه نقره به مهاباد  
 جلگه - معتدل مالاریائی - سکنه ۲۸۷ - شیعه - ترکی  
 آب از کدارچای - محصول غلات برنج توتون چغندر حبوبات - شغل  
 زراعت گله داری - صنایع دستی جاجیم بافی - راه شوشه  
**عدلان (عیدلان) - adlân** - ده از دهستان گرما دوز بخش کلیبر  
 شهرستان اهر  
 ۳۶ ک شمال خاور کلیبر - ۳۶ ک شوشه اهر کلیبر  
 کوهستانی - معتدل مایل بگرمی مالاریائی - سکنه ۶ - شیعه - ترکی  
 آب از چشمه - محصول غلات - شغل زراعت - راه مالرو  
**عذاب - azâb** - ده از دهستان ولدیان بخش حومه شهرستان خوی  
 ۹/۵ ک جنوب خاوری خوی - ۳ ک خاور شوشه خوی بشاهپور  
 جلگه - معتدل مالاریائی - سکنه ۲۲۴ - شیعه - ترکی  
 آب از رود قطور - محصول غلات حبوبات - شغل زراعت - صنایع  
 دستی جوراب بافی - راه اراپور - تابستان از شوشه خوی بشاهپور  
 میتوان اتومبیل برد  
**عرب دیزه سی - arab-dizasi** - ده از دهستان آواجیق بخش  
 حومه شهرستان ماکو  
 ۲۶ ک باختر ماکو - در مسیر شوشه کلیسا کندی  
 جلگه - معتدل مالاریائی - سکنه ۷۰۰ - شیعه - ترکی

آب از کوهستان - محصول غلات بزرک حبوبات - شغل زراعت گله داری  
 صنایع دستی جاجیم بافی - راه شوشه  
**عرب شاه - arab-câh** - ده از دهستان چهار اویماق بخش قره آفاج  
 شهرستان مراغه  
 ۴۶ ک جنوب خاوری قره آفاج - ۳۲ ک شمال خاوری راه اراپه روشاهین دوز  
 به تکاب  
 کوهستانی - معتدل - سکنه ۴۶۶ - شیعه - ترکی .  
 آب از چشمه - محصول غلات نخود بزرک - شغل زراعت - صنایع دستی  
 جاجیم بافی - راه مالرو  
**عرب شاه خان - arab-câh-xân** - ده از دهستان گرمادوز بخش  
 کلیبر شهرستان اهر  
 ۱۴ ک خاوری کلیبر - ۱۴ ک شوشه اهر کلیبر  
 کوهستانی - معتدل مایل بگرمی مالاریائی - سکنه ۵۰۹ - شیعه - ترکی  
 آب از دورشته چشمه - محصول غلات و گردو و سیب - شغل زراعت  
 گله داری - صنایع دستی گلیم و جاجیم بافی - راه مالرو  
**عرب شاه خر گوشان - arab-câh-xargucân** - ده از  
 دهستان گرمادوز بخش کلیبر شهرستان اهر  
 ۱۷/۵ ک شمال خاوری کلیبر - ۱۷/۵ ک شوشه اهر کلیبر  
 کوهستانی - معتدل - سکنه ۴۱۸ - شیعه - ترکی .  
 آب از دورشته چشمه - محصول غلات - شغل زراعت و گله داری - صنایع  
 دستی فرش و گلیم بافی - راه مالرو  
**عرب شاه عزیز بیگلر - arab-câh-aziz-beyglu** - ده از  
 دهستان گرمادوز بخش کلیبر شهرستان اهر  
 ۱۹/۵ ک شمال خاوری کلیبر - ۱۹/۵ ک شوشه اهر کلیبر  
 کوهستانی - معتدل - سکنه ۵ - شیعه - ترکی  
 آب از رودخانه سلین چای چشمه - محصول غلات - شغل زراعت - راه مالرو .  
**عرب کندی - arab-kandi** - ده از دهستان آواجیق بخش  
 حومه شهرستان ماکو .  
 ۳۱ ک جنوب باختری ماکو - ۵/۵ ک جنوب باختری شوشه کلیسا کندی  
 کوهستانی - سردسیر سالم - سکنه ۳۲ - شیعه - ترکی .  
 آب از چشمه - محصول غلات جزئی - شغل گله داری - صنایع دستی  
 جاجیم و جوراب بافی - راه مالرو .  
**عرب بلو - arablu** - ده از بخش سراسکند شهرستان تبریز .  
 ۱۲ ک جنوب خاوری سراسکند - ۳ ک خط آهن مراغه و میانه .  
 کوهستانی - معتدل - سکنه ۱۹۲ - شیعه - ترکی .  
 آب از چشمه - محصول غلات و حبوبات - شغل زراعت و گله داری  
 راه مالرو .  
**عرب بلو** - ده از دهستان باراندوز چای بخش حومه شهرستان رضایه  
 ۳۵ ک جنوب خاوری رضایه - ۶ ک شمال شوشه مهاباد برضایه .  
 جلگه - معتدل مالاریائی - سکنه ۱۸۶ - شیعه - ترکی .

آب از باراندوزچای - محصول غلات توتون چغندر برنج حبوبات  
انگور - شغل زراعت - صنایع دستی جوراب بافی - راه ارابه رو  
**عربلوی آقاعلی** - arabluy-âqâ-ali - ده از دهستان  
نازلو بخش حومه شهرستان رضاییه .  
۱۶ ک شمال باختری رضاییه - در مسیر شوسه رضاییه بشاهپور .  
جلگه - معتدل مالاریائی - سکنه ۷۰ - شیعه و علی الهی - ترکی .  
آب از نازلوچای - محصول غلات توتون کشمش حبوبات چغندر - شغل  
زراعت - صنایع دستی جوراب بافی - راه شوسه .  
**عربلوی دره** - arabluy-dare - ده از دهستان نازلو بخش  
حومه شهرستان رضاییه .  
۱۵/۵ ک شمال باختری رضاییه - در مسیر شوسه رضاییه بشاهپور .  
جلگه - معتدل مالاریائی - سکنه ۱۲۵ - شیعه علی الهی - ترکی .  
آب از نازلوچای - محصول غلات توتون چغندر کشمش حبوبات - شغل  
زراعت - صنایع دستی جوراب بافی - راه شوسه .  
**عربلو کندی (نهر سولدوز)** - arablu-kandi - ده از  
دهستان مشکین باختری بخش مرکزی شهرستان خیاو .  
۱۲ ک شمال خیاو - ۱۰ ک شوسه خیاو اهر .  
کوهستانی - معتدل - سکنه ۱۶۰ - شیعه - ترکی .  
آب از خیاوچای - محصول غلات حبوبات - شغل زراعت و گلهداری  
راه مالرو - این ده رانهر سولدوز نیز میگویند .  
**عربلوی میشه** - arabluy-mice - ده از دهستان  
نازلو بخش حومه شهرستان رضاییه .  
۱۵ ک شمال باختری رضاییه - ۱/۵ ک باختر شوسه رضاییه بشاهپور  
جلگه - معتدل مالاریائی - سکنه ۱۱۶ - شیعه علی الهی - ترکی .  
آب از نازلوچای - محصول غلات کشمش و توتون چغندر حبوبات  
شغل زراعت - صنایع دستی جوراب بافی - راه ارابه رو .  
**عرصه دوگاه** - arse-do-gâh - ده از دهستان گنجگاه بخش  
سنجد شهرستان هروآباد .  
۱۸ ک باختر مرکز بخش (گیوی) - ۸ ک شوسه اردبیل هروآباد .  
کوهستانی - معتدل - سکنه ۲۶۲ - شیعه - ترکی .  
آب از چشمه - محصول غلات و حبوبات - شغل زراعت - راه مالرو .  
**عرفات** - arafât - ده از دهستان به به جیک بخش سیه چشمه  
شهرستان ماکو .  
۲۳ ک جنوب خاوری سیه چشمه - ۲ ک جنوب شوسه سیه چشمه بقره  
ضیاءالدین .  
جلگه و دامنه - معتدل سالم - سکنه ۱۷۰ - شیعه - ترکی .  
آب از چشمه - محصول غلات عسل - شغل زراعت و گلهداری - صنایع دستی  
جاجیم بافی - از راه ارابه رو قرخ بلاغ میتوان اتومبیل برد - راه  
ارابه رو .

**عرقطو** - araqtu - ده از دهستان آتش بیک بخش سراسکند  
شهرستان تبریز .  
۲۵ ک باختر مرکز بخش - ۶ ک بخط آهن میانه مراغه .  
کوهستانی - معتدل - سکنه ۵۵۶ - شیعه - ترکی .  
آب از چشمه ورودخانه - محصول غلات حبوبات و پنبه - شغل زراعت  
و گلهداری - راه مالرو .  
**عریان تپه** - oryân-tape - ده جزء دهستان هرزندات بخش  
ز نور شهرستان مرند .  
۳۴ ک شمال باختری مرند - ۲ ک شوسه و خط آهن مرند جلغا .  
جلگه - سردسیر - سکنه ۹۳۵ - شیعه - ترکی .  
آب از چشمه و قنات - محصول غلات نخود زردآلو - شغل زراعت و  
گلهداری - راه مالرو .  
**عزت آباد** - ezzat-âbâd - ده از دهستان مفان بخش گرمی  
شهرستان اردبیل .  
۳۰ ک باختر گرمی - ۲۴ ک شوسه گرمی بیله سوار .  
جلگه - گرمسیر - سکنه ۱۱۷ - شیعه - ترکی .  
آب از چشمه - محصول غلات و حبوبات - شغل زراعت و گلهداری  
راه مالرو .  
**عزت آباد** - ده از دهستان قره قویون بخش حومه شهرستان ماکو  
۲۶ ک جنوب خاوری ماکو - ۳ ک جنوب شوسه شوط ماکو .  
دامنه - معتدل مالاریائی - سکنه ۷۰ - شیعه - ترکی .  
آب از چشمه - محصول غلات - شغل زراعت و گلهداری - صنایع دستی  
جوراب بافی - راه مالرو .  
**عزیز آباد** - aziz-âbâd - ده از دهستان آتش بیک بخش سراسکند  
شهرستان تبریز .  
۴۴ ک مرکز بخش - ۲۰ ک خط آهن مراغه میانه - ۳۴ ک شوسه  
تبریز میانه .  
کوهستانی - معتدل - سکنه ۳۱۶ - شیعه - ترکی .  
آب از چشمه ورودخانه - محصول غلات و حبوبات - شغل زراعت و  
گلهداری - راه مالرو .  
**عزیز آباد** - ده از دهستان شاهرود بخش شاهرود شهرستان  
هروآباد .  
۲۸/۵ ک خاوری هسچین - ۴۱ ک شوسه هروآباد میانه .  
کوهستانی - معتدل - سکنه ۸۸ - شیعه - ترکی .  
آب از چشمه - محصول غلات سردختی - شغل زراعت و گلهداری  
صنایع دستی جاجیم و گلیم بافی - راه مالرو .  
**عزیز کند** - aziz-kand - ده از دهستان آختاچی بخش حومه  
شهرستان مهاباد .

عربلوی آقاعلی - ده از دهستان نازلو بخش حومه شهرستان رضاییه .  
عربلوی دره - ده از دهستان نازلو بخش حومه شهرستان رضاییه .  
عربلو کندی (نهر سولدوز) - ده از دهستان مشکین باختری بخش مرکزی شهرستان خیاو .  
عربلوی میشه - ده از دهستان نازلو بخش حومه شهرستان رضاییه .  
عرصه دوگاه - ده از دهستان گنجگاه بخش سنجد شهرستان هروآباد .  
عرفات - ده از دهستان به به جیک بخش سیه چشمه شهرستان ماکو .  
عزیز آباد - ده از دهستان شاهرود بخش شاهرود شهرستان هروآباد .  
عزیز کند - ده از دهستان آختاچی بخش حومه شهرستان مهاباد .



۳۶ ک جنوب خاوری، مهاباد - ۱۷/۵ ک، جنوب باختری شوسه بوکان به میاندوآب .

کوهستانی - معتدل سالم - سکنه ۳۵۸ - سنی - کردی .

آب از چشمه - محصول غلات توتون حبوبات - شغل زراعت و گلهداری صنایع دستی جاجیم بافی - راه مارو .

عزیز کندی - aziz-kandi - ده از بخش سراسکند شهرستان تبریز .

۸ ک جنوب باختری سراسکند - ۶ ک شوسه سراسکند سیاه چمن ۸ ک بخت آهن میانه و مراغه .

کوهستانی - معتدل - سکنه ۱۱۷ - شیعه - ترکی .

آب از چشمه و رودخانه - محصول غلات و حبوبات - شغل زراعت و گلهداری - راه مارو .

عزیز لو - azizlu - ده از دهستان اجارود بخش گرمی شهرستان اردبیل .

۱۸ ک شمال گرمی - ۱۵ ک شوسه گرمی بیله سوار .

چلگه - گرمسیر - سکنه ۶۴ - شیعه - ترکی .

آب از چشمه و رودخانه بالهاری - محصول غلات و حبوبات - شغل زراعت و گلهداری - راه مارو .

عسگر خانلو - asgar-xânlu - ده از دهستان انگوت بخش گرمی شهرستان اردبیل .

۲۴ ک شمال باختری گرمی - ۱۲ ک شوسه گرمی اردبیل .

چلگه - گرمسیر - سکنه ۸۳ - شیعه - ترکی .

آب از چشمه و رود سامجو - محصول غلات حبوبات - شغل زراعت و گلهداری - راه مارو .

عسگر آباد - asgar-âbâd - ده از دهستان ملایعقوب بخش مرکزی شهرستان - راب .

۱۴ ک خاور سراب - ۱/۵ ک به شوسه سراب اردبیل .

چلگه - معتدل - سکنه ۸۱۷ - شیعه - ترکی .

آب از رودخانه وقتان - محصول غلات و بزرک - شغل زراعت و گلهداری - صنایع دستی قالی بافی - راه مارو .

عسگر آباد - ده از دهستان اوادغلی بخش حومه شهرستان خوی .

۲ ک شمال باختری خوی - کنار شوسه خوی بباکو .

دامنه - معتدل مالاریایی - سکنه ۱۵۴ - شیعه - ترکی .

آب از چشمه - محصول غلات انگور زردآلو - شغل زراعت و گلهداری صنایع دستی جوراب بافی - راه شوسه .

عشرت آباد - ecrat-âbâd - ده از دهستان سراجو بخش مرکزی شهرستان مراغه .

۳/۵ ک جنوب خاوری مراغه - ۱/۵ ک جنوب شوسه مراغه بیانه .

چلگه - معتدل - سکنه ۳۶۴ - شیعه - ترکی .

آب از رودخانه چکان و چشمه - محصول غلات پنبه نغود کشمش بادام

کرچک زردآلو - شغل زراعت - صنایع دستی جاجیم بافی - راه اراپهرو .

عشق آباد - ecq-âbâd - ده از دهستان چای باسار بخش بلدشت شهرستان ماکو .

۱۶ ک جنوب باختر بلدشت - ۳۰۰ متری جنوب شوسه بلدشت به ماکو .

چلگه - معتدل مالاریایی - سکنه ۸۰ - شیعه - ترکی .

آب از قره سو و زنکمار - محصول غلات پنبه برنج بزرک - شغل زراعت و گلهداری - صنایع دستی جاجیم بافی - از شوسه بلدشت به ماکو میتوان اتومبیل برد .

عطالو - atâlu - ده از دهستان مغان بخش گرمی شهرستان اردبیل .

۳۵ ک شمال گرمی - ۳ ک شوسه بلسوار گرمی .

چلگه - گرمسیر - سکنه ۶۰ - شیعه - ترکی .

آب از چشمه - محصول غلات و حبوبات - شغل زراعت و گلهداری راه مارو .

عظیم - azim - ده از دهستان دیزمار باختری بخش ورزقان شهرستان اهر .

۳۰ ک باختری ورزقان - ۱۳/۵ ک اراپهرو تبریز باهر .

کوهستانی - معتدل - سکنه ۳۵۴ - شیعه - ترکی .

آب از چشمه - محصول غلات سردرختی حبوبات - شغل زراعت و گلهداری - صنایع دستی فرش بافی - راه مارو .

محل بیلاق ایل اینالو و حاجی علیلو .

عظیم کندی - azim-kandi - ده از دهستان ساری سوباسار بخش بلدشت شهرستان ماکو .

۳۰ ک جنوب باختری بلدشت - ۴ ک جنوب شوسه بلدشت بباکو .

چلگه - معتدل مالاریایی - سکنه ۲۴۹ - شیعه - ترکی .

آب از ساری سو و زنکمار - محصول غلات پنبه توتون کرچک کنبه حبوبات - شغل زراعت - صنایع دستی جوراب بافی - راه اراپهرو .

عقر بلو - aqrablu - ده از دهستان قره لر بخش میاندوآب شهرستان مراغه .

۶۱ ک جنوب خاوری میاندوآب - ۶ ک باختر راه اراپه رو شاهین دژ به تکاب .

چلگه - معتدل مالاریایی - سکنه ۳۰ - شیعه - ترکی .

آب از زرینه رود - محصول غلات توتون - شغل زراعت - صنایع دستی جوراب بافی - راه مارو .

علم آباد - elm-âbâd - ده از دهستان ایل تیمور بخش حومه شهرستان مهاباد .

۳۲ ک جنوب خاوری مهاباد - ۲۶ ک باختر شوسه بوکان بیاندوآب کوهستانی - معتدل سالم - سکنه ۲۷۱ - سنی - کردی

۳۶ ک جنوب خاوری، مهاباد - ۱۷/۵ ک، جنوب باختری شوسه بوکان به میاندوآب .

کوهستانی - معتدل سالم - سکنه ۳۵۸ - سنی - کردی .

آب از چشمه - محصول غلات توتون حبوبات - شغل زراعت و گلهداری صنایع دستی جاجیم بافی - راه مارو .

عزیز کندی - aziz-kandi - ده از بخش سراسکند شهرستان تبریز .

۸ ک جنوب باختری سراسکند - ۶ ک شوسه سراسکند سیاه چمن ۸ ک بخت آهن میانه و مراغه .

کوهستانی - معتدل - سکنه ۱۱۷ - شیعه - ترکی .

آب از چشمه و رودخانه - محصول غلات و حبوبات - شغل زراعت و گلهداری - راه مارو .

عزیز لو - azizlu - ده از دهستان اجارود بخش گرمی شهرستان اردبیل .

۱۸ ک شمال گرمی - ۱۵ ک شوسه گرمی بیله سوار .

چلگه - گرمسیر - سکنه ۶۴ - شیعه - ترکی .

آب از چشمه و رودخانه بالهاری - محصول غلات و حبوبات - شغل زراعت و گلهداری - راه مارو .

عسگر خانلو - asgar-xânlu - ده از دهستان انگوت بخش گرمی شهرستان اردبیل .

۲۴ ک شمال باختری گرمی - ۱۲ ک شوسه گرمی اردبیل .

چلگه - گرمسیر - سکنه ۸۳ - شیعه - ترکی .

آب از چشمه و رود سامجو - محصول غلات حبوبات - شغل زراعت و گلهداری - راه مارو .

عسگر آباد - asgar-âbâd - ده از دهستان ملایعقوب بخش مرکزی شهرستان - راب .

۱۴ ک خاور سراب - ۱/۵ ک به شوسه سراب اردبیل .

چلگه - معتدل - سکنه ۸۱۷ - شیعه - ترکی .

آب از رودخانه وقتان - محصول غلات و بزرک - شغل زراعت و گلهداری - صنایع دستی قالی بافی - راه مارو .

عسگر آباد - ده از دهستان اوادغلی بخش حومه شهرستان خوی .

۲ ک شمال باختری خوی - کنار شوسه خوی بباکو .

دامنه - معتدل مالاریایی - سکنه ۱۵۴ - شیعه - ترکی .

آب از چشمه - محصول غلات انگور زردآلو - شغل زراعت و گلهداری صنایع دستی جوراب بافی - راه شوسه .

عشرت آباد - ecrat-âbâd - ده از دهستان سراجو بخش مرکزی شهرستان مراغه .

۳/۵ ک جنوب خاوری مراغه - ۱/۵ ک جنوب شوسه مراغه بیانه .

چلگه - معتدل - سکنه ۳۶۴ - شیعه - ترکی .

آب از رودخانه چکان و چشمه - محصول غلات پنبه نغود کشمش بادام

**علو کندی - alow-kandi** - ده از دهستان سراجو بخش مرکزی شهرستان مراغه

۱۴/۵ ک جنوب خاوری مراغه؛ ک جنوب راه ارا به رو مراغه به تره آغاچ .

کوهستانی - معتدل - سکنه ۸۰ - شیعه - ترکی

آب از چشمه سارها - محصول غلات کرجک نخود - شغل زراعت - صنایع دستی جاجیم بافی - راه مارو

اسم این ده را دو اصل علی کندی میگویند .

**علو لولو - allulu** - ده جزء دهستان گرمادوز بخش کلپبر شهرستان اهر .

۴ ک شمال خاوری کلپبر - ۴ ک شوسه اهر کلپبر

کوهستانی - معتدل مایل بگرمی - سکنه ۱۵۶ - شیعه - ترکی

آب از چشمه - محصول غلات - شغل زراعت و گلهداری - راه مارو محل قشلاق ایل چلیپانلو

**علویان - alaviyân** - ده از دهستان سراجو بخش مرکزی شهرستان مراغه

۳ ک شمال مراغه - ۳/۵ ک شمال خاوری شوسه مراغه بدهخوارقان دامنه - معتدل سالم - سکنه ۷۶۳ - شیعه - ترکی

آب از صوفی چای - محصول غلات پنبه چغندر کشمش نخود زرد آلو بادام شغل زراعت - صنایع دستی جاجیم بافی

راه ارا به رو .

**علویق - alaviq** - ده جزء دهستان اوزومدل بخش ورزقان شهرستان اهر

۷ ک شمال باختری ورزقان - ۴/۵ ک ارا به رو تبریز باهر

جلگه - معتدل - سکنه ۷۷۴ - شیعه - ترکی

آب از قنات - محصول غلات و سیب زمینی - شغل زراعت و گلهداری - صنایع دستی جاجیم بافی - راه مارو

**علویق** - ده جزء دهستان کلپبر بخش کلپبر شهرستان اهر

۲۱ ک جنوب کلپبر - ۲ ک شوسه اهر کلپبر

کوهستانی - معتدل - سکنه ۱۳۶ - شیعه - ترکی

آب از چشمه - محصول غلات - شغل زراعت و گلهداری - صنایع دستی جاجیم و گلیم بافی - راه مارو

**علی آباد - ali-âbâd** - ده از بخش سراسکند شهرستان تبریز

۵ ک خاور سراسکند - در مسیر شوسه سراسکند سیاه چمن

کوهستانی - معتدل - سکنه ۸۱۶ - شیعه - ترکی

آب از چشمه ورود - محصول غلات حبوبات - شغل زراعت و گلهداری راه شوسه

**علی آباد** - ده از دهستان مشکین خاوری بخش مرکزی شهرستان خیاو .

۲۱ ک خاور خیاو - ۲ ک شوسه خیاو اردبیل

جلگه - معتدل - سکنه ۴۲۸ - شیعه - ترکی

آب از چشمه - محصول غلات توتون حبوبات - شغل زراعت و گلهداری صنایع دستی جاجیم بافی - راه مارو .

**علمدار - alamdâr** - ده از دهستان علمدار گرگر بخش جلغا شهرستان مرند

مرکز بخش ۷۵ ک شمال مرند - ۴ ک شوسه و خط آهن جلغا و تبریز جلگه - معتدل - سکنه ۶۲۲ - شیعه - ترکی

آب از چشمه و قنات - محصول غلات پنبه خرپوزه - شغل زراعت گلهداری راه شوسه

دارای اداره شهر بانی - ژاندارمری - پست و تلگراف - نماینده فرهنگ

**علمدار** - ده از دهستان مشکین باختری بخش مرکزی شهرستان خیاو

۲۲ ک باختر خیاو - ۱۰ ک شوسه خیاو اهر

جلگه - معتدل - سکنه ۲۳۵ - شیعه - ترکی

آب از مشکین چائی - محصول غلات حبوبات - شغل زراعت گلهداری راه مارو

**علمدار** - ده از دهستان سراجو بخش مرکزی شهرستان مراغه .

۸ ک جنوب خاوری مراغه - در مسیر راه ارا به رو مراغه بقره آغاچ جلگه - معتدل سالم - سکنه ۱۱۰ - شیعه - ترکی

آب از رودخانه چکان - محصول غلات چغندر توتون نخود - شغل زراعت صنایع دستی کرباس بافی - راه مارو

**علمدار گرگر - alamdâr-gargar** - نام دهستان تابعه از بخش جلغا شهرستان مرند در شمال مرند و کنار رود ارس واقع از

شمال برو دخانه ارس از جنوب به بخش زنوز از خاور بدهستان دیزمار باختری از باختر بشهرستان خوی

آبادیهای این دهستان قسمتی در جلگه و کنار رود ارس واقع که تقریباً در مسیر شوسه و خط آهن جلغا میباشد و با واسطه واقع شدن در جلگه

دارای راه شوسه یا ارا به رو هستند و ولی قسمت دیگر قراء آن در کوهستان واقع و دارای راه مارو هستند هوای قراء جلگه معتدل

مایل بگرمی و مالاریائی ولی قسمت کوهستان بیلافی و سالم میباشد

۲۸ آبادی بزرگ و کوچک تشکیل و نفوس آن ۳۲۴۹۰ نفر و قراء مهم آن : علمدار (مرکز دهستان) - گرگر

**علوجنی - alow-jenni** - ده از دهستان آواجیق بخش حومه شهرستان ماکو .

۲۹ ک شمال باختری ماکو - ۷ ک شمال خاوری کلیسا کندی

جلگه - سردسیر - سکنه ۲۶۹ - شیعه - ترکی

آب از نهر کلی سومی - محصول غلات - شغل زراعت و گلهداری - صنایع دستی جاجیم بافی - راه ارا به رو

در دو محل بفاصله یک کیلومتر بنام علی جنی بالا و پایین مشهور سکنه

علی جنی بالا ۱۵۰ نفر میباشد .

اسم این ده را در اصل علی جنی میگویند .

آب از رود انار - محصول غلات حبوبات پنبه سردختی - شغل زراعت و گلهداری - راه ارا به رو

**علی آباد** - ده جزء دهستان خاندیبل بخش مرکزی شهرستان هروآباد

۳/۵ ک شمال هروآباد - ۴ ک شوسه هروآباد میانه

کوهستانی - معتدل - سکته ۳۵۲ - شیعه - ترکی

آب ازدورشته چشمه - محصول غلات - شغل زراعت و گلهداری - صنایع دستی جاجیم بافی - راه مارو

**علی آباد** - ده از دهستان آواجیق بخش حومه شهرستان ماکو

۳۰ ک شمال باختری ماکو - ۱۰ ک شمال خاوری شوسه کیسا کندی

کوهستانی - سردسیر سالم - سکته ۳۱۷ - شیعه - ترکی

آب کوهستانی - محصول غلات - شغل زراعت و گلهداری - صنایع دستی

جاجیم بافی - راه ارا به رو و میتوان اتومبیل برد

( ۹ ک جنوب مرز ایران و ترکیه )

**علی آباد** - ده از دهستان حومه بخش اشنویه شهرستان رضایه

۵ ک شمال خاوری اشنویه - ۲ ک شمال شوسه اشنویه بنقده

جلگه - معتدل مالاریائی - سکته ۲۸۲ - سنی - کردی

آب از رودخانه اشنویه و چشمه - محصول غلات حبوبات توتون - شغل

زراعت و گلهداری - راه مارو

**علی آباد** - ده از دهستان باراندوز چای بخش حومه شهرستان

رضایه

۱۶/۵ ک جنوب خاوری رضایه - ۲ ک باختر شوسه رضایه به بهاباد

دوره - معتدل مالاریائی - سکته ۲۸۰ - شیعه - ترکی

آب از باراندوز چای - محصول غلات توتون حبوبات انگور چغندر

شغل زراعت - صنایع دستی جوراب بافی - راه ارا به رو و از راه

ساعتلو میتوان اتومبیل برد

**علی آباد** - ده از دهستان حومه بخش تکاب شهرستان مراغه

۱۸ ک جنوب باختری تکاب - ۶ ک شمال باختری راه ارا به روتکاب

بیرانشاه

دوره - معتدل - سکته ۲۱۱ - سنی - کردی

آب از چشمه سارها - محصول غلات بادام حبوبات کرچک - شغل زراعت

و گلهداری - صنایع دستی جاجیم بافی

راه مارو

**علی آباد** - ده از دهستان حومه بخش سلدوز شهرستان رضایه

۱۰ ک باختر بنقده - ۴ ک شمال شوسه خانه به نقده

دوره - سردسیر سالم - سکته ۲۸۳ - سنی - کردی

آب از چشمه - محصول غلات توتون چغندر حبوبات - شغل زراعت و

گلهداری - صنایع دستی جاجیم بافی

راه مارو

**علی آباد** - ده از دهستان سراجو بخش مرکزی شهرستان مراغه

۱۵/۵ ک خاوری مراغه - ۴/۵ ک شمال راه ارا به رو مراغه بقره آغاچ

کوهستانی - معتدل - سکته ۱۷۸ - شیعه علی الهی - ترکی

آب از چشمه - محصول غلات توتون نخود - شغل زراعت - صنایع

دستی گلیم و کرباس بافی - راه مارو

**علی آباد** - ده جزء دهستان حومه بخش مرکزی شهرستان اهر

۲۷ ک باختری اهر - ۸/۵ ک شوسه تبریز اهر

کوهستانی - معتدل - سکته ۱۷۴ - شیعه - ترکی

آب از چشمه - محصول غلات حبوبات - شغل زراعت و گلهداری - صنایع

دستی فرش و گلیم بافی - راه مارو

**علی آباد** - ده جزء دهستان میشه پاره بخش کلپبر شهرستان اهر

۱۶/۵ ک جنوب کلپبر - ۷/۵ ک شوسه اهر کلپبر

کوهستانی - معتدل - سکته ۱۷۳ - شیعه - ترکی

آب از دورشته چشمه - محصول غلات میوه جنگلی - شغل زراعت گلهداری

صنایع دستی جاجیم بافی - راه مارو

**علی آباد** - ده جزء دهستان عباسی بخش بستان آباد شهرستان تبریز

۱۳ ک جنوب خاوری بستان آباد - ۵ ک بشوسه تبریز میانه

کوهستانی - سردسیر - سکته ۱۶۵ - شیعه - ترکی

آب از چشمه - محصول غلات بونجه - شغل زراعت و گلهداری - راه مارو

**علی آباد** - ده از دهستان گاودول بخش مرکزی شهرستان مراغه

۲۷ ک جنوب خاوری مراغه - ۱۵ ک خاور شوسه مراغه بمیانندوب

کوهستانی - معتدل مالاریائی - سکته ۱۴۵ - شیعه - ترکی

آب از چشمه ها و قنوت - محصول غلات چغندر بادام نخود - شغل زراعت

صنایع دستی جاجیم بافی - راه مارو

**علی آباد** - ده جزء دهستان گیوی بخش سنجید شهرستان هروآباد

۵ ک شمال مرکز بخش (گیوی) - ۱۰ ک بشوسه اردیبل هروآباد

کوهستانی - سردسیر - سکته ۱۲۹ - شیعه - ترکی

آب از چشمه - محصول غلات حبوبات - شغل زراعت - راه مارو

**علی آباد** - ده از دهستان شاهرود بخش شاهرود شهرستان هروآباد

۳۲ ک خاوری هسجین - ۴/۵ ک شوسه هروآباد میانه

کوهستانی - معتدل - سکته ۹۰ - شیعه - تاجیک - ترکی

آب از چشمه - محصول غلات حبوبات گردو - شغل زراعت و گلهداری - صنایع

دستی گلیم و جاجیم و شال بافی - راه مارو - محل سکنتی ایل شاطرانلو

**علی آباد** - ده جزء دهستان حومه بخش شاهین دژ شهرستان مراغه

۲۷ ک جنوب خاوری شاهین دژ - ۱۰ ک جنوب باختری راه ارا به رو

شاهین دژ به تکاب

کوهستانی - معتدل سالم - سکته ۲۸ - سنی - کردی

آب از چشمه - محصول غلات حبوبات کرچک - شغل زراعت گلهداری - صنایع

دستی جاجیم بافی - راه مارو

**علی آباد** (قمیش کندی بائین) ده جزء دهستان چایپاره بخش قره ضیا الدین

شهرستان خوی

۸ ک جنوب باختری قره ضیاالدین - درمسیر جنوبی شوسه خوی  
بقره ضیاالدین  
دوره و گنار شوسه - معتدل مالاریائی - سکنه ۶۵ - شیعه - ترکی  
آب از چشمه - محصول غلات - شغل زراعت گلهداری - صنایع دستی  
جوراب بافی - راه شوسه - این ده را قمش کندی پائین نیز میگویند  
**علی آباد** ده ازد هستان چهاردولی بخش مرکزی شهرستان مراغه  
۶۷ ک جنوب خاوری مراغه - ۱۲ ک خاور شوسه شاهین دژ به میان دو آب  
دوره معتدل - سکنه ۲۵ - شیعه - ترکی  
آب از چشمه - محصول غلات کرجک - شغل زراعت - صنایع دستی  
جوراب بافی - راه مالرو  
**علی آباد بوکان** - ali-âbâd-bokân - ده از دهستان  
آختاچی بوکان بخش بوکان شهرستان مهاباد .  
۲/۵ ک شمال بوکان در مسیر شوسه بوکان بیاندو آب  
جلگه - معتدل مالاریائی - سکنه ۳۳۸ - سنی - کردی .  
آب از سیمین رود - محصول غلات توتون حبوبات چغندر - شغل زراعت  
و گلهداری - صنایع دستی جاجیم بافی - راه شوسه  
**علی آباد قره گل** - ali-âbâd-qare-gol - ده از دهستان  
آختاچی بخش حومه شهرستان مهاباد .  
۳۸ ک شمال خاوری مهاباد - ۴ ک باختر شوسه بوکان بیاندو آب  
جلگه - معتدل مالاریائی - سکنه ۸۰ - سنی - کردی .  
آب از سیمین رود - محصول غلات توتون حبوبات - شغل زراعت و  
گلهداری - صنایع دستی جاجیم بافی - راه مالرو  
**علی یار کندی** - ali-yâr-kandi - ده از دهستان گاودول بخش  
مرکزی شهرستان مراغه  
۵۵ ک جنوب مراغه - در مسیر راه ارا به رو میاندو آب شاهین دژ  
جلگه - معتدل مالاریائی - سکنه ۵۰ - شیعه - ترکی  
آب از قریچای و قنات - محصول غلات نخود - شغل زراعت - صنایع  
دستی جاجیم بافی - راه ارا به رو - از راه ارا به رو میاندو آب مهتوات  
تومبیل برد  
**علی آباد لزگی** بلاغ - ali-âbâd-lazgi-bolâq - ده جز  
دهستان حومه بخش مرکزی شهرستان اهر  
۳۰/۵ ک باختری اهر - ۲ ک راه ارا به رو تبریز اهر  
کوهستانی - معتدل - سکنه ۴۲۸ - شیعه - ترکی  
آب از چشمه - محصول غلات و حبوبات - شغل زراعت و گلهداری  
صنایع دستی گلیم بافی - راه مالرو  
**علی اکبر** - ali-akbar - ده از دهستان صوفیان بخش شبستر  
شهرستان تبریز  
۹ ک جنوب باختری شبستر - ۲ ک شوسه صوفیان شاهپور  
جلگه - معتدل - سکنه ۳۱۵ - شیعه - ترکی

آب از چشمه - محصول غلات حبوبات - شغل زراعت گلهداری  
راه ارا به رو .  
**علی بلاغی** - ali-bolâqi - ده جز دهستان دیز مار خاوری  
بخش ورزقان شهرستان اهر  
۳۸ ک شمال ورزقان - ۳۷/۵ ک ارا به رو تبریز باهر  
کوهستانی - معتدل - سکنه ۲۱۲ - شیعه - ترکی  
آب از دورشته چشمه - محصول غلات و میوه جنگل - شغل زراعت و  
گلهداری - صنایع دستی جاجیم بافی - راه مالرو  
**علی بلاغی** - ده از بخش نین شهرستان اردبیل  
۱۵ ک شمال اردبیل - ۵ ک شوسه اردبیل آستارا  
جلگه - معتدل - سکنه ۲۰۵ - شیعه - ترکی  
آب از چشمه - محصول غلات حبوبات - شغل زراعت گلهداری  
راه مالرو  
**علی بلاغی** - ده از دهستان گاودول بخش مرکزی شهرستان مراغه  
۹ ک جنوب خاوری مراغه - ۷ ک شمال خاوری شوسه میاندو آب  
شاهین دژ  
دوره - معتدل مالاریائی - سکنه ۱۸۷ - شیعه - ترکی .  
آب از قنات - محصول غلات - شغل زراعت - صنایع دستی جاجیم  
بافی - راه مالرو  
**علی بلاغی** - ده از دهستان چهریق بخش شاهپور شهرستان خوی  
۲۳/۵ ک باختر شاهپور - دارای راه ارا به رو شاهپور میباشد .  
کوهستانی - سردسیر سالم - سکنه ۱۱۸ - سنی - کردی  
آب از چشمه - محصول غلات - شغل زراعت و گلهداری - صنایع دستی  
جاجیم بافی - راه ارا به رو  
**علی بلاغی** - ده از دهستان قوریچای بخش قره آغاج شهرستان  
مراغه .  
۵/۵ ک جنوب باختری قره آغاج - ۳ ک جنوب شوسه مراغه براسکند  
کوهستانی - معتدل - سکنه ۶۵ - شیعه - ترکی .  
آب از چشمه سارها - محصول غلات حبوبات - شغل زراعت  
صنایع دستی جاجیم بافی - راه مالرو  
**علی بنه سی** - ali-bonesi - ده از دهستان قلعه برزند بخش  
گرمی شهرستان اردبیل  
۱۶ ک باختر گرمی - ۲ ک شوسه گرمی اردبیل  
کوهستانی - گرمسیر - سکنه ۱۰۳ - شیعه - ترکی  
آب از چشمه - محصول غلات حبوبات - شغل زراعت گلهداری - راه مالرو  
**علی بیگ کندی** - ali-beyg-kandi - ده جز دهستان حومه  
بخش مرکزی شهرستان اهر  
۳۵/۵ ک باختری اهر - ۱۴ ک شوسه تبریز اهر  
کوهستانی - معتدل - سکنه ۳۸۴ - شیعه - ترکی

**علی پاشالو - ali-pâcâlu** - ده از دهستان گرمادوز بخش کلیبر شهرستان اهر  
 ۳۶ ک شمال کلیبر - ۳۶ ک شوسه اهر کلیبر  
 کوهستانی - معتدل مایل بگرمی مالاریایی - سکنه ۹ - شیعه ترکی .  
 آب از رودخانه گوی آغاچ و چشمه - محصول غلات - شغل زراعت راه مالرو  
 محل قشلاق ایل چلبیانلو  
**علی جان - ali-jân** - ده از دهستان آتش‌بیک بخش سراسکند شهرستان تبریز  
 ۳۷ ک باختر سراسکند - ۲۵ ک شوسه و خط آهن مراغه و میانه کوهستانی - معتدل - سکنه ۴۴۸ - شیعه - ترکی  
 آب از چشمه و رودخانه - محصول غلات و حبوبات - شغل زراعت و گلهداری - راه مالرو  
**علی چین - ali-çin** - ده از دهستان چهاردولی بخش مرکزی شهرستان مراغه  
 ۷۰ ک جنوب خاوری مراغه - ۱۰ ک شمال خاوری شوسه شاهین‌دو بمیان‌دو آب .  
 کوهستانی - معتدل - سکنه ۲۱۴ - شیعه - ترکی  
 آب از چشمه سارها - محصول غلات حبوبات کرچک بادام - شغل زراعت - صنایع دستی جاجیم بافی - راه مالرو .  
**علی خلیج - ali-xalaj** - ده از دهستان عباسی بخش بستان‌آباد شهرستان تبریز  
 ۲۰ ک جنوب خاوری بستان‌آباد - ۲ ک شوسه بستان‌آباد تبریز  
 جلگه - معتدل - سکنه ۸۱۴ - شیعه - ترکی  
 آب از چشمه و رودخانه - محصول غلات درخت تبریزی - شغل زراعت و گلهداری - راه مالرو  
**علی خواجه - ali-xâje** - ده از دهستان بناجو بخش بناب شهرستان مراغه  
 ۶ ک جنوب باختری بناب - ۳/۵ ک باختر راه ارابه رو بناب به میان‌دو آب  
 جلگه و باتلاقی - معتدل مالاریایی - سکنه ۲۷۹ - شیعه - ترکی  
 آب از رودخانه صوفی‌چای و چاه - محصول غلات کشمش بادام - شغل زراعت - راه مالرو  
**علیرضا چائی - ali-rezâ-çâi** - ده جزء دهستان حومه بخش مرکزی شهرستان اهر  
 ۸/۵ ک شمال باختری اهر - ۲/۵ ک ارابه‌رو تبریز اهر  
 کوهستانی - معتدل - سکنه ۲۷۳ - شیعه - ترکی  
 آب از چشمه - محصول غلات و حبوبات - شغل زراعت و گلهداری صنایع دستی گلیم بافی - راه مالرو .

آب از چشمه - محصول غلات و حبوبات - شغل زراعت و گلهداری صنایع دستی گلیم بافی - راه مالرو  
 دارای دهستان ۴ کلاسه بنام دهستان علی بیک کندی  
**علی بیگ کندی** - ده از دهستان چهار اویماق بخش قره‌آغاچ شهرستان مراغه  
 ۱۲ ک شمال باختری قره‌آغاچ - ۱۷/۵ ک جنوب شوسه مراغه بمیانه کوهستانی - معتدل - سکنه ۱۴۲ - شیعه - ترکی  
 آب از چشمه سار - محصول غلات نخود - شغل زراعت - صنایع دستی جاجیم بافی - راه مالرو  
**علی بیگلر - ali-beyglar** - ده از دهستان چهار اویماق بخش قره‌آغاچ شهرستان مراغه  
 ۳۰ ک جنوب قره‌آغاچ - ۷ ک شمال خاوری شوسه شاهین‌دو آب کوهستانی - معتدل - سکنه ۳۷۴ - شیعه - ترکی  
 آب از چشمه سار - محصول غلات نخود بزرگ زردآلو - شغل زراعت صنایع دستی جاجیم بافی - راه مالرو  
 در دو محل بفاصله ۱/۷ ک بنام علی بیگلر بالا و پایین مشهور سکنه علی بیگلر پایین ۱۳۹ نفر میباشد  
**علی بیگلو - ali-beyglu** - ده از دهستان شرفخانه بخش شبستر شهرستان تبریز  
 ۱۶ ک باختر شبستر - ۳ ک شوسه صوفیان‌شاهپور واسکله شرفخانه جلگه - معتدل - سکنه ۵۶۴ - شیعه - ترکی  
 آب از چشمه - محصول غلات حبوبات - شغل زراعت گلهداری راه ارابه‌رو  
**علی بیگلو** - ده از دهستان نازلو بخش حومه شهرستان رضائیه ۲۱/۵ ک شمال رضائیه - ۲/۵ ک خاور شوسه رضائیه شاهپور .  
 جلگه - معتدل سالم - سکنه ۵۰۲ - شیعه - ترکی  
 آب از نازلوچای - محصول غلات نهندرتوتون حبوبات کشمش - شغل زراعت - صنایع دستی جوراب بافی - راه ارابه‌رو .  
 دهستان دارد .  
**علی بیگلو** - ده از دهستان مرحدآباد بخش میان‌دو آب شهرستان مراغه .  
 ۱۵ ک شمال باختری میان‌دو آب - ۸ ک باختر راه ارابه‌رو میان‌دو آب به بناب .  
 جلگه - معتدل مالاریایی - سکنه ۴۵۹ - شیعه - ترکی .  
 آب از زرینه‌رود - محصول غلات چغندر کشمش بادام - شغل زراعت صنایع دستی گلیم بافی - راه مالرو .  
**علی بیگلو** - ده از دهستان کندوان بخش ترک شهرستان میانه  
 ۱۶ ک شمال خاوری بخش - ۲۹ ک شوسه تبریز میانه کوهستانی - معتدل - سکنه ۳۳۷ - شیعه - ترکی  
 آب از چشمه - محصول غلات نخود و بزرگ - شغل زراعت و گلهداری راه مالرو

**علی شاه - ali-câh** - ده از دهستان سیس‌بخش شبستر شهرستان تبریز  
 ۱۲ ک جنوب خاوری شبستر - ۴ ک شوسه صوفیان شاهپور - ۲ ک  
 خط آهن جلفا  
 جلگه - معتدل - سکنه ۱۹۱۰ - شیعه - ترکی  
 آب از چشمه - محصول غلات حبوبات - شغل زراعت گله‌داری  
 راه اراپه‌رو  
**علی شیخ - ali-ceyx** - ده از دهستان سکمن آباد بخش حومه  
 شهرستان خوی  
 ۷ ک شمال باختری خوی - ۲/۵ ک شمال شوسه سیه‌چشمه بخوی  
 دره - سردسیر سالم - سکنه ۹۴۰ - شیعه - ترکی  
 آب از آقچای و چشمه - محصول غلات حبوبات - شغل زراعت و گله‌داری  
 صنایع دستی جاجیم بافی - راه اراپه‌رو  
 از راه اراپه روشکفتی میتوان تابستان اتومبیل برد.  
**علی قشلاقی - ali-qeclâqi** - ده از دهستان دیجوبجین بخش  
 مرکزی شهرستان اردبیل  
 ۱۲ ک شمال اردبیل - ۴ ک شوسه خیابان اردبیل  
 کوهستانی - معتدل - سکنه ۲۰۱ - شیعه - ترکی  
 آب از چشمه ورود قره‌سبو - محصول غلات حبوبات - شغل زراعت  
 گله‌داری - راه مالرو  
**علی قشلاقی** - ده از بخش مرکزی شهرستان میانه  
 ۸ ک شمال خاوری میانه - ۷ ک شوسه تبریز میانه  
 کوهستانی - معتدل - سکنه ۳۲ - شیعه - ترکی  
 آب از چشمه - محصول غلات - شغل زراعت گله‌داری - راه مالرو  
**علی گانی - ali-kâni** - ده از دهستان کنار بروز بخش صومای  
 شهرستان رضایه  
 ۲۹/۵ ک شمال خاوری هشتیان - ۱۰ ک باختر شوسه قوشچی شاهپور  
 کوهستانی - سردسیر سالم - سکنه ۱۵۳ - سنی - کردی  
 آب از چشمه - محصول غلات توتون - شغل زراعت و گله‌داری - صنایع  
 دستی جاجیم بافی - راه مالرو.  
**علی کران - ali-karân** - ده از دهستان ارشق بخش مرکزی  
 شهرستان خیاو  
 ۵۲ ک شمال خاوری خیاو - ۷ ک شوسه گرمی اردبیل  
 کوهستانی - معتدل - سکنه ۱۵۰ - شیعه - ترکی  
 آب از چشمه - محصول غلات حبوبات - شغل زراعت گله‌داری  
 راه مالرو.  
**علی کمر - ali-kamar** - ده از بخش نین شهرستان اردبیل.  
 ۲۲ ک شمال اردبیل - ۱۳ ک شوسه اردبیل و مشکین شهر  
 کوهستانی - معتدل - سکنه ۲۰۰ - شیعه - ترکی

آب از چشمه - محصول غلات و حبوبات - شغل زراعت و گله‌داری  
 راه مالرو  
**علی کند - ali-kand** - ده از دهستان آختناچی بوکان بخش  
 بوکان شهرستان مهاباد  
 ۱۷/۵ ک شمال باختری بوکان - ۵/۵ ک باختر شوسه بوکان به  
 میان دو آب.  
 کوهستانی - معتدل مالاریائی - سکنه ۹۱ - سنی - کردی  
 آب از رودخانه تاناتو - محصول غلات توتون حبوبات - شغل زراعت  
 و گله‌داری - صنایع دستی جاجیم بافی - راه مالرو  
**علی کندی - ali-kandi** - ده از دهستان چهار اویماق بخش  
 قره‌آغاچ شهرستان مراغه  
 ۳۳ ک جنوب قره‌آغاچ - ۵۱ ک شمال خاوری شوسه شاهین دژ  
 بیابان دو آب.  
 کوهستانی - معتدل - سکنه ۱۱۶ - شیعه - ترکی  
 آب از چشمه سارها - محصول غلات نخود بزرگ - شغل زراعت - صنایع  
 دستی جاجیم بافی - راه مالرو.  
**علی کندی** - ده از دهستان نازلو بخش حومه شهرستان رضایه  
 ۱۷ ک شمال رضایه - ۰/۵ ک خاور شوسه رضایه شاهپور.  
 جلگه - معتدل مالاریائی - سکنه ۹۰ - شیعه - ترکی  
 آب از نازلو چای - محصول غلات توتون چندر حبوبات کشمش  
 شغل زراعت - صنایع دستی جوراب بافی - راه اراپه‌رو  
**علی کومی - ali-komi** - ده از دهستان برگشلو بخش حومه  
 شهرستان رضایه  
 ۳/۵ ک جنوب باختری رضایه - ۰/۵ ک جنوب خاوری راه اراپه‌رو  
 دره - معتدل مالاریائی - سکنه ۱۰۰ - مسیحی - کلدانی  
 آب از شهرچای - محصول غلات توتون چندر حبوبات - شغل زراعت  
 صنایع دستی جوراب بافی - راه مالرو.  
**علی کهریزی - ali-kahrizi** - ده از دهستان ارشق بخش  
 مرکزی شهرستان خیاو  
 ۴۲ ک شمال خیاو - ۶ ک شوسه گرمی اردبیل  
 کوهستانی - معتدل - سکنه ۳۰ - شیعه - ترکی  
 آب از چشمه - محصول غلات حبوبات - شغل زراعت و گله‌داری  
 راه مالرو  
**علی گو - ali-gu** - ده از دهستان آتش بیگ بخش سراسکند  
 شهرستان تبریز  
 ۲۰ ک شمال باختری مرکز بخش - ۵ ک شوسه تبریز میانه  
 کوهستانی - معتدل - سکنه ۱۶۳ - شیعه - ترکی  
 آب از رودخانه - محصول غلات و حبوبات - شغل زراعت و گله‌داری  
 راه مالرو  
**علی محمد دره‌سی - ali-mohammad-daresi** - ده جزء دهستان یافت بخش هوراند شهرستان اهر

**علی یار - ali-yâr** - ده از دهستان دیزمار خاوری بخش ورزقان شهرستان امر .

۲۲/۵ ک شمال ورزقان - ۱۶/۵ ک ارا به رو تبریز باهر .

کوهستانی - معتدل - سکنه ۸۸۷ - شیبه - ترکی

آب از چشمه - محصول غلات و حبوبات - شغل زراعت و گلهداری راه مارو .

**علی یار** - ده از دهستان به به بیگ بخش سیه چشمه شهرستان ماکو .

۳۲ ک شمال خاوری سیه چشمه - ۹ ک شمال خاوری راه ارا به رومحمد صالح .

کوهستانی - سردسیر سالم - سکنه ۹۵ - شیبه - ترکی .

آب از چشمه - محصول غلات زرد آلو - شغل زراعت و گلهداری - صنایع دستی جاجیم بافی - راه مارو .

**علیه - aliyye** - ده از دهستان مرگور بخش سلوانا شهرستان رضایه .

۲۶/۵ ک جنوب خاوری سلوانا - در مسیر راه ارا به رو زیوه

دامنه - سردسیر سالم - سکنه ۱۱۵ - سنی - کردی

آب از چشمه - محصول غلات توتون - شغل زراعت و گلهداری - صنایع دستی جاجیم بافی .

راه ارا به رو - تابستان از راه زیوه میتوان اتومبیل برد .

**عمارت - emârat** - ده از دهستان کیوان بخش خدا آفرین - شهرستان تبریز .

۹/۵ ک جنوب خدا آفرین - ۲۳ ک شوسه امر کلیبر

کوهستانی - گرمسیر مالاریائی - سکنه ۵۰ - شیبه - ترکی .

آب از چشمه - محصول غلات - شغل زراعت و گلهداری - راه مارو

**عمار تلو - emârat lu** - ده از دهستان ارشق بخش مرکزی شهرستان خیاو

۵ ک شمال خیاو - ۲ ک شوسه گرمی اردبیل

کوهستانی - معتدل - سکنه ۱۸۹ - شیبه - ترکی .

آب از چشمه - محصول غلات حبوبات - شغل زراعت گلهداری - راه مارو .

در دو محل فاصله ۲ ک بنام عمارتلوی بالا (علیا) و عمارتلوی پائین

(سفلی) معروف سکنه عمارتلوی بالا ۱۱۲ نفر میباشد

**عمار تلو** - ده از دهستان برزند بخش گرمی شهرستان اردبیل

۱۰ ک جنوب باختری گرمی - ۹ ک شوسه اردبیل گرمی .

جلگه - گرمسیر - سکنه ۳۱ - شیبه - ترکی

آب از چشمه - محصول غلات - شغل زراعت گلهداری - راه مارو

در دو محل نزدیک هم بنام عمارتلوی بالا و پائین معروف میباشد

**عمران کندی - emrân-kandi** - ده از دهستان قوویچای بخش

قره آفاج شهرستان مراغه

۱۴ ک شمال باختری قره آفاج - ۸ ک شمال شوسه مراغه بمیان

۲۲/۵ ک جنوب خاوری هوراند - ۲۷/۵ ک شوسه امر کلیبر

کوهستانی - معتدل مایل بگرمی مالاریائی - سکنه ۳۵ - شیبه - ترکی

آب از چشمه - محصول غلات - شغل زراعت و گلهداری - راه مارو

**علی محمدلو - ali-mohamadlu** - ده از دهستان ارشق مرکزی شهرستان خیاو

۴۸ ک شمال خاوری خیاو - ۸ ک شوسه گرمی اردبیل

کوهستانی - معتدل - سکنه ۱۲۵ - شیبه - ترکی

آب از چشمه - محصول غلات و حبوبات - شغل زراعت و گلهداری

راه مارو - این ده را علی بیگلو نیز می گویند

**علی محمدلو** - ده از دهستان قلعه برزند بخش گرمی شهرستان اردبیل

۱۰ ک باختر گرمی - ۶ ک شوسه گرمی اردبیل

جلگه - گرمسیر - سکنه ۱۵ - شیبه - ترکی

آب از چشمه - محصول غلات حبوبات - شغل زراعت گلهداری

راه مارو .

**علی مردان - ali-mardân** - ده از دهستان به بیگ بخش سیه

چشمه شهرستان ماکو .

۲۶ ک خاور سیه چشمه - ۱۶ ک شمال شوسه سیه چشمه بقره ضیاالدین

جلگه - معتدل سالم - سکنه ۳۵ - شیبه - ترکی .

آب از چشمه - محصول غلات - شغل زراعت و گلهداری - صنایع دستی

جاجیم بافی .

از راه ارا به رو عباس کندهی میتوان اتومبیل برد .

**علی ملک - ali-malek** - ده از دهستان حومه بخش سلدوز شهرستان

رضایه .

۴ ک شمال باختری - ننده ۲/۵ ک جنوب باختری شوسه اشوی به ننده

جلگه - معتدل مالاریائی - سکنه ۳۰۷ - شیبه - ترکی .

آب از رود کدارجای - محصول غلات چغندر توتون حبوبات برنج

شغل زراعت و گلهداری - صنایع دستی جاجیم بافی - راه مارو

**علی نظر و عمارت - ali-nazar-o-emârat** - ده از دهستان

چای باسار بخش بلدشت شهرستان ماکو .

۱۴ ک جنوب بلدشت - ۶ ک خاور شوسه بلدشت به مرکز

جلگه - گرمسیر مالاریائی - سکنه ۱۰۰ - شیبه - ترکی .

آب از رودخانه زنگمار - محصول غلات پنبه کتجد کرچک بزرگ برنج

شغل زراعت و گلهداری - صنایع دستی جاجیم بافی

راه ارا به رو - تابستان میتوان اتومبیل برد .

**علی وردیلو - ali-verdilu** - ده از دهستان مغان بخش گرمی

شهرستان اردبیل

۱۵ ک خاور گرمی - ۲ ک شوسه گرمی و بیله سوار

جلگه - گرمسیر - سکنه ۴۷ - شیبه - ترکی .

آب از چشمه - محصول غلات و حبوبات - شغل زراعت و گلهداری

راه مارو .

آب از رود عنبران - محصول غلات حبوبات - شغل زراعت و گلهداری  
راه ماشین رو .

در دو محل بفاصله ۲ ک بنام عنبران بالا ( علیا ) و عنبران پایین  
( سفلی ) معروف سکنه عنبران بالا ۲۰۴۶ و دارای پاسگاه مرزی  
و دبستان میباشد .

**عنبرلو - anbarlu** - ده از دهستان حومه بخش مرکزی شهرستان اهر .  
۱۸/۵ ک جنوب خاوری اهر - ۵ ک شوسه اهر خیابو .

کوهستانی - معتدل - سکنه ۵۵ - شیعه - ترکی .

آب از چشمه - محصول غلات و حبوبات - شغل زراعت و گلهداری  
صنایع دستی فرش و گلیم بافی - راه مارلو .

**عنترکندی - antar-kandi** - ده از دهستان چالدران بخش  
سیه چشمه شهرستان ماکو .

۹ ک جنوب خاوری سیه چشمه - ۲/۵ ک جنوب شوسه قره ضیاءالدین  
به سیه چشمه .

کوهستانی - معتدل سالم - سکنه ۱۷۶ - شیعه - ترکی .

آب از چشمه - محصول غلات - شغل زراعت و گلهداری - صنایع دستی  
جاجیم بافی - راه مارلو .

در دو محل بفاصله یک کیلومتر بنام عنترکندی بالا و پایین مشهور  
سکنه عنترکندی بالا ۱۰۳ نفر میباشد .

**عنترکندی کر بلائی اسداله** -

**antar-kandi-krbalâiy-asadollâh**

جبارکندی معروف و بتوضیح آبادی مزبور مراجعه شود .

**عنصرود (استاری) - onsurud** - ده از حومه بخش اسکو  
شهرستان تبریز .

۲۲ ک جنوب خاوری بخش - ۲۲ ک شوسه اسکو .

جلگه معتدل سکنه ۱۲۰۵ - شیعه - ترکی .

آب از چشمه و قنات - محصول غلات و سردرختی - شغل زراعت و  
گلهداری - راه مارلو .

**عور - ur** - ده از دهستان مشگین باختری بخش مرکزی شهرستان خیاو  
۶ ک باختر خیابو - ۵ ک شوسه خیابو اهر .

جلگه - معتدل - سکنه ۶۸۳ - شیعه - ترکی .

آب از رود کرکری - محصول غلات و حبوبات - شغل زراعت و  
گلهداری - راه مارلو .

**عیدللو - eydellu** - ده از دهستان قوریچای بخش قره آغاج  
شهرستان مراغه .

۳۴ ک شمال باختری قره آغاج - ۷ ک جنوب شوسه مراغه میانه .

کوهستانی - معتدل مالاریائی - سکنه ۱۸۹ - شیعه - ترکی .

آب از چشمه - محصول غلات نخود بزرگ - شغل زراعت - صنایع  
دستی جاجیم بافی - راه مارلو .

کوهستانی - معتدل مالاریائی - سکنه ۳۹۰ - شیعه - ترکی  
آب از چشمه - محصول غلات نخود توتون - شغل زراعت - صنایع دستی  
جاجیم بافی - راه مارلو .

**عموقین (آغ میان) - amuqin** - ده از دهستان دجوبیچین  
بخش مرکزی شهرستان اردبیل

۱۰ ک باختری اردبیل - ۸ ک شوسه اردبیل و تبریز .

کوهستانی - معتدل - سکنه ۱۰۱۸ - شیعه - ترکی

آب از رودخانه آغ میان - محصول غلات و حبوبات - شغل زراعت و  
گلهداری - راه مارلو .

**عمواوغلی - amu-oqli** - ده از دهستان چهار اویماق بخش قره  
آغاج شهرستان مراغه

۲۸ ک جنوب خاوری قره آغاج - ۳ ک جنوب شوسه مراغه بیانه

کوهستانی - معتدل مالاریائی - سکنه ۴۹۶ - شیعه - ترکی .

آب از رودخانه - محصول غلات نخود زردآلو - شغل زراعت صنایع  
دستی جاجیم بافی - راه مارلو .

در دو محل بفاصله ۴ ک بنام عمواوغلی بالا و پایین مشهور سکنه  
اوغلی پایین ۲۳۰ نفر میباشد .

**عمو خانزه - amu-xânze** - ده از دهستان چالدران بخش  
سیه چشمه شهرستان ماکو .

۱۳/۵ ک جنوب باختری سیه چشمه - ۹/۵ ک جنوب باختری راه ارا به رو  
خزولی به گل آشاقی .

کوهستانی - سردسیر سالم - سکنه ۶۵ - سنی - کردی .

آب از چشمه - محصول غلات - شغل زراعت و گلهداری - صنایع  
دستی جاجیم بافی - راه مارلو .

**عمودیزج - amu-dizaj** - ده جزء دهستان عباسی بخش  
بستان آباد شهرستان تبریز .

۳۳ ک جنوب خاوری بستان آباد - ۶ ک شوسه میانه تبریز .

جلگه - معتدل - سکنه ۵۳۴ - شیعه - ترکی .

آب از چشمه - محصول غلات - شغل زراعت و گلهداری - راه مارلو  
**عنابلو - annâblu** - ده جزء دهستان گرما دوز بخش کلپیر  
شهرستان اهر .

۴۶ ک شمال کلپیر - ۶ ک شوسه اهر کلپیر .

کوهستانی - گرمسیر مالاریائی - سکنه ۹ - شیعه - ترکی .

آب از رودخانه و چشمه سلین چای - محصول غلات - شغل زراعت  
صنایع دستی گلیم بافی - راه مارلو .

محل قشلاق ایل چلییانلو .

**عنبران - anbarân** - ده از بخش زمین شهرستان اردبیل .

۳۰ ک شمال اردبیل - دارای راه ماشین رو - ۱۰ ک شوسه اردبیل زمین

کوهستانی - معتدل - سکنه ۲۸۴۶ - شیعه و سنی - ترکی و طالش



**عیسی خان - isâ-xân** - ده از دهستان ساری سوپا. بار بخش بلدشت شهرستان ماکو .

۴۸ ک شمال باختری بلدشت - ۱۶ ک شمال راه اراپه رو ابر بند به دانالو .

دره - معتدل سالم - سکنه ۶۵ - سنی - کردی .

آب از چشمه - محصول غلات - شغل زراعت و گلهداری - صنایع دستی جاجیم بافی - راه مالرو .

**عیسی کند - isâ-kand** - ده از دهستان آختاچی بخش حومه شهرستان مهاباد .

۲۹ ک جنوب خاوری مهاباد - ۱۶ ک باخترشوسه بوکان به میانند آب .

کوهستانی - معتدل مالاریائی - سکنه ۳۵۹ - سنی - کردی .  
آب از چشمه - محصول غلات توتون حبوبات - شغل زراعت و گلهداری صنایع دستی جاجیم بافی - راه مالرو .

**عیسی کندی** - ده از دهستان ارسکنار بخش بلدشت شهرستان ماکو .

۳۶/۵ ک شمال باختری بلدشت - ۵ ک شمال راه اراپه رو آغ گل جلگه باطلاقی - گرمسیر مالاریائی - سکنه ۵۴ - سنی - کردی

آب از قره سو - محصول غلات - شغل زراعت و گلهداری - صنایع دستی جاجیم بافی - راه مالرو .

**عیسی گولی (گولک) - isâ-goli** - ده از دهستان چالدران بخش سیه چشمه شهرستان ماکو .

۱۰/۵ ک باختر سیه چشمه - ۵ ک باختر راه اراپه رو نبی کندی به گل آشاقی .

کوهستانی - سردسیر سالم - سکنه ۲۰۰ - سنی - کردی .  
آب از چشمه و کوهستانی - محصول غلات - شغل زراعت و گلهداری صنایع دستی جاجیم و جوراب بافی - راه مالرو .

**عیسالوی الهوردی - isâluy - allâh - verdi** - ده از دهستان نازلو بخش حومه شهرستان رضایه

۲۲ ک شمال خاوری رضایه - ۲/۵ ک خاور راه اراپه رو آده برضایه جلگه - معتدل مالاریائی - سکنه ۳۵ - شیمه - ترکی

آب از نازلوچای - محصول غلات توتون چندر حبوبات - شغل زراعت زراعت - صنایع دستی جوراب بافی - راه اراپه رو

**عیسایوی حیدرلو - isâluy-heydarlu** - ده از دهستان نازلو بخش حومه شهرستان رضایه

۲۶/۵ ک شمال خاوری رضایه - ۵ ک خاورشوسه رضایه بشاهپور جلگه - معتدل مالاریائی - سکنه ۷۰ - شیمه - ترکی

آب از نازلوچای - محصول غلات توتون چندر کشمش حبوبات - شغل زراعت - صنایع دستی جوراب بافی - راه اراپه رو

**عیسالوی زمی - isâluy-zami** - ده از دهستان نازلو بخش حومه شهرستان رضایه .

۱۷/۵ ک شمال خاوری رضایه - ۹/۵ ک خاورشوسه رضایه بشاهپور جلگه - معتدل مالاریائی - سکنه ۱۲۹ - شیمه وارمنی - ترکی کلدانی  
آب از قره سو و چشمه - محصول غلات چندر توتون کشمش حبوبات شغل زراعت - صنایع دستی جوراب بافی - راه اراپه رو .

**عیسی موسی لو - isâ-musâlu** - ده از دهستان نازلو بخش حومه شهرستان رضایه

۱۵/۵ ک شمال خاوری رضایه - ۵/۵ ک خاورشوسه رضایه بشاهپور جلگه - معتدل مالاریائی - سکنه ۴۵ - شیمه - ترکی

آب از نازلوچای - محصول غلات توتون چندر حبوبات کشمش - شغل زراعت - صنایع دستی جوراب بافی - راه اراپه رو .

**عیش آباد - eyc-âbâd** - ده از دهستان یامچی بخش مرکزی شهرستان مرند

۵ ک جنوب باختری مرند - ۶ ک شوسه خوی مرند .

جلگه - معتدل - سکنه ۲۹۰ - شیمه - ترکی .

آب از رودخانه - محصول غلات حبوبات پنبه بادام کرچک - شغل زراعت گلهداری - راه مالرو

**عیش آباد** - ده از دهستان ایل تیمور بخش حومه شهرستان مهاباد ۴۵ ک جنوب خاوری مهاباد - ۲ ک باخترشوسه بوکان بیاندو آب

کوهستانی - معتدل سالم - سکنه ۲۰۵ - سنی - کردی  
آب از چشمه - محصول غلات توتون - شغل زراعت و گلهداری - صنایع دستی جاجیم بافی - راه مالرو .

**عین آباد - eyn-âbâd** - ده از دهستان آتش بیک بخش سراسکند شهرستان تبریز

۲۸ ک باختر سراسکند - ۱۵ ک جاوه و خط آهن مراغه و میانه

کوهستانی - معتدل - سکنه ۴۸۲ - شیمه - ترکی  
آب از چشمه و رودخانه - محصول غلات حبوبات - شغل زراعت و گلهداری - راه مالرو .

**عین الدین - eynaddin** - ده از دهستان اوچان بخش بستان آباد شهرستان تبریز .

۹ ک جنوب خاوری بستان آباد - ۲ ک شوسه میانه تبریز .

جلگه - سردسیر - سکنه ۸۴۲ - شیمه - ترکی .

آب از چشمه و اوچان چای - محصول غلات حبوبات درخت تبریزی شغل زراعت گلهداری - راه اراپه رو .

**عین الروم - eynorrum** - ده از دهستان دشت بیل بخش اشنویه شهرستان رضایه

۱۷ ک شمال خاوری اشنویه - درمسیر راه اراپه رو آغ بلاغ .

دره - سردسیر سالم - سکنه ۴۲ - سنی - کردی .

آب از نهر و چشمه - محصول غلات توتون - شغل زراعت و گلهداری صنایع دستی جاجیم بافی - راه اراپه رو .

## غ

غ - ۱

غ - ف

**غازان - qâzân** - ده از دهستان حومه بخش صومای شهرستان رضایه

۱۲/۵ ک شمال باختری هشتیان - ۱۰ ک شمال باختری راه ارا به رو هشتیان شاهپور .

دره - سردسیر سالم - سکنه ۲۵۶ - سنی - کردی  
آب از چشمه - محصول غلات توتون - شغل زراعت و گله داری  
صنایع دستی جاجیم بافی - راه مارو .

**غازان سر - qâzân-sar** - ده از دهستان آخناچی بخش حومه شهرستان مهاباد

۳۵ ک جنوب خاوری مهاباد - ۷ ک باختر شوسه بوکان بیاندو آب کوهستانی - معتدل مالاریائی - سکنه ۱۳۹ - سنی - کردی .

آب از چشمه - محصول غلات توتون حبوبات - شغل زراعت و گله داری  
صنایع دستی جاجیم بافی - راه مارو .

**غریب حسن - qarib-hasan** - ده از دهستان باراندوز چای بخش حومه شهرستان رضایه

۱۱/۵ ک جنوب خاوری رضایه - ۱/۵ ک خاور شوسه رضایه مهاباد جلگه - معتدل سالم - سکنه ۶۶ - شیعه - ترکی .

آب از باراندوز چای - محصول غلات چند توتون انگور شغل زراعت - صنایع دستی جوراب بافی - راه ارا به رو

**غریب دوست - qarib-dust** - ده از دهستان پروان بخش ترکمان شهرستان میانه

۶ ک شمال باختری ترکمان - ۱ ک شوسه تبریز میانه

کوهستانی - معتدل - سکنه ۸۳۰ - شیعه - ترکی

آب از چشمه - محصول غلات حبوبات بزرگ - شغل زراعت راه ارا به رو

**غریب گندی - qarib-kandi** - ده از دهستان باراندوز چای بخش حومه شهرستان رضایه .

۱۶ ک جنوب خاوری رضایه ۰/۵ ک باختر راه ارا به رو ترکمان جلگه - معتدل سالم - سکنه ۶۶ - شیعه - ترکی

آب از باراندوز چای - محصول غلات توتون چند حبوبات انگور - شغل زراعت - صنایع دستی جوراب بافی - تابستان از راه ارا به رو میتوان اتومبیل برد

**غفار بیگی - qaffâr-beygi** - ده از دهستان نازلو بخش حومه شهرستان رضایه

۱۰ ک شمال خاوری رضایه ۴ ک باختر راه ارا به رو آده جلگه - معتدل مالاریائی - سکنه ۲۶۰ - شیعه - ترکی .

آب از قنات و روضه چای - محصول غلات چندرکشمش حبوبات توتون شغل زراعت - صنایع دستی جوراب بافی - راه ارا به رو

**غفار گندی - qaffâr-kandi** - ده از دهستان اجارود بخش گرمی شهرستان اردبیل

۶ ک باختر گرمی - ۶ ک شوسه گرمی بیله سوار

کوهستانی - گرمسیر - سکنه ۹۷ - شیعه - ترکی

آب از چشمه - محصول غلات حبوبات - شغل زراعت گله داری - راه مارو  
**غلامعلی - qolâm-ali** - ده از دهستان تورجان بخش بوکان شهرستان مهاباد .

۲۵ ک جنوب باختری بوکان - ۱۷/۵ ک باختر شوسه بوکان بستر

کوهستانی - معتدل سالم - سکنه ۱۱۳ - سنی - کردی

آب از سمین رود - محصول غلات توتون حبوبات - شغل زراعت و گله داری - صنایع دستی جاجیم بافی - راه مارو

**غلاملو - qolâmlu** - ده از دهستان سیس بخش شبستر شهرستان تبریز

۱۲ ک خاور شبستر - ۲ ک شوسه و خط آهن جلنا

جلگه - معتدل - سکنه ۱۹۱ - شیعه - ترکی

آب از چشمه - محصول غلات حبوبات گردو بادام - شغل زراعت گله داری راه مارو

**غلمانسرای - qelmân-sarây** - ده از دهستان طسوج بخش شبستر شهرستان تبریز

۵۲ ک باختر شبستر - ۱/۵ ک شوسه صوتیان شاهپور

جلگه - معتدل - سکنه ۴۸۲ - شیعه - ترکی

آب از چشمه - محصول غلات حبوبات - شغل زراعت گله داری راه ارا به رو

**غله زار - qalle-zâr** - ده ازدهستان گاوگان بخش دهخوارقان  
شهرستان تبریز.

۳ک باختر دهخوارقان - ۳ک شوسه تبریز دهخوارقان  
جلگه - معتدل - سکنه ۱۴۳ - شیعه - ترکی.

آباز روددهخوارقان - محصول غلات زردآلو - شغل زراعت گلهداری  
راه اوابه رو

**غوٹ آباد - qows-âbâd** - ده ازدهستان آختاچی بخش حومه  
شهرستان مهاباد.

۳ک جنوب خاوری مهاباد - ۱۷/۵ک جنوب باختری شوسه بوکان به  
میاندوآب.

کوهستانی - معتدل سالم - سکنه ۱۱۷ - سنی - کردی.

آباز چشمه - محصول غلات توتون حبوبات - شغل زراعت و گلهداری  
صنایع دستی جاجیم بافی - راه مالرو.

**غیاث آباد - qiyâs-âbâd** - ده ازدهستان خورش رستم بخش  
شاهرود شهرستان مروآباد

۱۹ک جنوب خاوری هشجین - ۴۱ک شوسه مروآباد میانه  
کوهستانی - معتدل - سکنه ۵۵ - شیعه - ترکی.

آباز چشمه - محصول غلات - شغل زراعت و گلهداری - صنایع دستی  
جاجیم بافی - راه مالرو.

**غیب علی - qeyb-ali** - ده ازدهستان بهی بخش بوکان شهرستان  
مهاباد.

۳ک شمال خاوری بوکان - ۲ک خاور شوسه بوکان بیاندوآب

کوهستانی - معتدل مالاریائی - سکنه ۸۹ - سنی - کردی

آباز زوبنه رود - محصول غلات چندر توتون حبوبات - شغل  
زراعت و گلهداری - صنایع دستی جاجیم بافی - راه مالرو

## ف

**فاراب - fârâb** - ده ازدهستان کیوی بخش سنجد شهرستان  
هروآباد.

۵ک شمال باختری سنجد - ۴ک شوسه اردبیل هروآباد

کوهستانی - معتدل - سکنه ۳۲۸ - شیعه - ترکی.

آب از چشمه - محصول غلات حبوبات - شغل زراعت و گلهداری  
راه مالرو.

**فارفار - fâr-fâr** - ده ازدهستان پامچی بخش مرکزی شهرستان  
مرند.

۱ک شمال باختری مرند - ۶ک شوسه خوی مرند.

جلگه - معتدل - سکنه ۲۹۰ - شیعه - ترکی

آب از قنات - محصول غلات انکور زردآلو - شغل زراعت گلهداری  
راه مالرو

**فتاح کندی - fattâh-kandi** - ده ازدهستان چای باسار بخش  
پردشت شهرستان ماکو

۱۵ک جنوب باختری پلدشت - ۲ک جنوب شوسه پلدشت بباکو  
جلگه - معتدل مالاریائی - سکنه ۳۰۰ - شیعه - ترکی.

آب از رود خانه زنگمار - محصول غلات بنه کرچک بزرگ برنج  
شغل زراعت و گلهداری - صنایع دستی جاجیم بافی - راه اوابه رو

**فتح آباد - fath-âbâd** - ده ازدهستان مهران رود بخش استان آيا  
شهرستان تبریز

۱۰ک جنوب خاوری تبریز - در مسیر شوسه تبریز میانه

جلگه - سردسیر - سکنه ۳۷۰ - شیعه - ترکی.

آب از چشمه - محصول غلات حبوبات سیب زمینی - شغل زراعت و  
گلهداری - راه شوسه.

**فتح آباد** - ده ازدهستان حومه بخش شاهین دژ شهرستان مراغه  
۹ک شمال خاوری شاهین دژ - ۹ک شمال خاوری راه اوابه شاهین دژ

به تکاب.

کوهستانی - معتدل سالم - سکنه ۲۳۹ - سنی - کردی.

آب از چشمه - محصول غلات کرچک حبوبات بادام - شغل زراعت و  
گلهداری - صنایع دستی جاجیم بافی - راه مالرو.

**فتح الله بلاغی - Fathollâh-bolâqi** - ده ازدهستان قوری  
چای بخش قره آغاج شهرستان مراغه.

۴۵/۵ ك باختر قره آغاج - ۳۴ ك خاور شوسه مراغه بمیانندوب  
کوهستانی - معتدل مالاریائی - سکنه ۱۵۰ - شیعه - ترکی  
آب از چشمه - محصول غلات نخود بزرگ - شغل زراعت - صنایع دستی  
جاجیم بافی - راه مارو

**فتح الله کندی** - fathollâh-kandi - ده از دهستان گاودول  
بخش مرکزی شهرستان مراغه .

۴۷ ك جنوب مراغه - ۶ ك خاور شوسه مراغه بمیانندوب  
جلگه - معتدل مالاریائی - سکنه ۴۶ - هیعه - ترکی .  
آب از رودخانه لیلان - محصول غلات چغندر نخود - شغل زراعت  
صنایع دستی جاجیم بافی - راه مارو .

**فخر آباد** - faxr-âbâd - ده از دهستان مشکین خاوری بخش  
مرکزی شهرستان مشکین شهر (خیاب)

۱۷ ك خاور خیاب - ۱۵ ك شوسه خیاب اوردیل  
جلگه - معتدل - سکنه ۲۹۵ - شیعه - ترکی .  
آب از انارچای - محصول غلات حبوبات میوه جات - شغل زراعت و  
گلهداری - راه مارو .

**فخر آباد** - ده از دهستان سردرود بخش اسکوشهرستان تبریز .  
۱۳ ك شمال اسکو - ۲ ك شوسه تبریز سرد رود - کنار خط آهن  
مراغه تبریز .

جلگه - معتدل - سکنه ۱۱۱ - شیعه - ترکی .  
آب از چشمه - محصول غلات - شغل زراعت - راه مارو .

**قراهیه** - Farâhiyye - ده از بخش مرکزی شهرستان میانه  
۶ ك شمال میانه - ۶ ك شوسه تبریز میانه .  
کوهستانی - معتدل - سکنه ۱۱۴ - شیعه - ترکی .

آب از رودخانه محلی - محصول غلات حبوبات بزرگ - شغل زراعت  
گله داری - راه مارو .

**فرج آباد** - faraj-âbâd - ده جزء دهستان شاهرود بخش شاهرود  
شهرستان هروآباد .

۳۰/۵ ك خاور هشین - ۵/۵ ك شوسه هروآباد میانه .  
کوهستانی - معتدل - سکنه ۷۳ - شیعه - تاجیک - ترکی  
آب از سه رشته چشمه - محصول غلات حبوبات - شغل زراعت و گله داری  
صنایع دستی جاجیم بافی - راه مارو

**فرج قلی** - faraj-qoli - ده از دهستان شرفخانه بخش شبستر  
شهرستان تبریز

۱۵ ك باختر شبستر - ۲ ك شوسه صوفیان شاهرود  
جلگه - معتدل - سکنه ۴۸۲ - شیعه - ترکی .  
آب از چشمه - محصول غلات و حبوبات - شغل زراعت گله داری  
راه مارو

**فرخران** - far-xarân - ده جزء دهستان اوزومدل بخش ورزقان  
شهرستان اهر .

۱۴/۵ ك باختری ورزقان - ۵ ك شوسه تبریز باهر  
کوهستانی - معتدل - سردسیر - سکنه ۳۱۵ - شیعه - ترکی  
آب از چشمه و رودخانه اهر چای - محصول غلات و سیب زمینی - شغل  
زراعت و گلهداری - صنایع دستی جاجیم بافی - راه مارو  
**فرخ زاد** - farrox-zâd - ده از دهستان حومه بخش سلدوز  
شهرستان رضاییه .

۵/۵ ك خاور نقده - ۱ ك جنوب شوسه نقده بمهاباد .  
جلگه - معتدل مالاریائی - سکنه ۴۹۵ - شیعه - ترکی  
آب از گدارچای - محصول غلات چغندر توتون حبوبات برنج - شغل زراعت  
و گله داری - صنایع دستی جاجیم بافی - راه مارو  
**فرگوش** - farguc - ده جزء دهستان آهلبون بخش مرکزی  
شهرستان سراب

۵ ك خاور سراب - ۱ ك بشوسه سراب اردبیل  
جلگه - معتدل - سکنه ۱۹۴۴ - شیعه - ترکی  
آب از آق چای و چشمه - محصول غلات و حبوبات - شغل زراعت و گله داری  
راه مارو .  
دبستان دارد

**فرورق** - faruraq - نام یکی از دهستانهای ۷ گانه بخش حومه  
شهرستان خوی این دهستان در قسمت باختری بخش واقع و از شمال به  
دهستان سکن آباد از جنوب به رها ل و از خاور به ولدیان و اوغلی باختر  
به اند محدود است .

موقعیت آن قسمت خاوری جلگه معتدل مالاریائی مابقی کوهستانی  
سردسیر بعضی از قراء که در دره ها و کنار رودخانه ها واقع شده اند  
مالاریائی می باشد .

ساکنین آن مسلمان (شیعه و سنی) زبانشان ترکی و کردی در اثر رفتن  
آمدن دروشان بزبان همدیگر آشنائی دارند شغل عمده آنها کشاورزی  
و قراء کردنشین گله داری است .

رودخانه مهم این دهستان عباوت از رودالنداست که از کوه های  
مرزی باسم نهرهای جاندره - قزل چای - یارباخلی - سرچشمه گرفته  
پس از ملحق شدن به همدیگر تشکیل یک رودخانه مهم داده که به  
رودخانه السند معروف میگردد و پس از مشروب نمودن مزارع فاضل  
آب آن بحلقه خوی میریزد غیر از این رودخانه چشمه سارها و قنوات  
شیرین و گوارا در این منطقه وجود دارد و جزئی زراعت دیمی دارند  
که بوسیله آب برف و باران آبیاری میشود .

دهستان فرورق از ۲۴ آبادی بزرگ و کوچک تشکیل شده و جمع نفوس  
آن در حدود ۱۲۰۷۰ نفر و قراء مهم آن فرورق (مرکز دهستان)  
وار - پیریونس - بداور - زیوه - پک پائین - خانقاه - تپه باشی  
قریس - ینگچه می باشد .

محصولات عمده آن غلات حبوبات توتون زردآلو کرچک و کدو و  
صادراتشان غلات توتون کرچک کدو حبوبات زردآلو و محصول دامی  
است .

آب از رود قطور - محصول غلات پنبه حبوبات - شغل زراعت - صنایع دستی جوراب بافی - راه شوسه میتوان اتومبیل برد

**فند قاپشته - fandoqâ-pocte** - ده از بخش آستارا شهرستان اردبیل

۲۰ ک باختر آستارا - ۱۰ ک شوسه آستارا اردبیل

چنگل - معتدل - سکنه ۱۱۰ - شیعه - ترکی

آب از رود و چشمه - محصول غلات و ذرت - شغل زراعت واره کشی و تهیه ذغال - راه مارو

**فندقلو - fandoqlu** - ده جزء دهستان کندوان بخش ترک شهرستان میانه

۱۶ ک شمال خاوری ترک - ۲۹ ک شوسه تبریز میانه

کوهستانی - معتدل - سکنه ۶۵۲ - شیعه - ترکی

آب از چشمه - محصول غلات بزرگ - شغل زراعت - راه مارو .

**فهله - fohle** - ده از دهستان مغان بخش گرمی شهرستان اردبیل

۵۰ ک شمال باختر بیله سوار - ۲۰ ک شوسه بیله سوار اصلاندوز

کوهستانی - گرمسیر - بدون سکنه

آب از چشمه - اهالی دهات اطراف زراعت میکنند - راه مارو

**فولادلی قوئی - fulâdli-qui** - ده جزء دهستان مغان بخش گرمی شهرستان اردبیل

۲۶ ک شمال باختر بیله سوار - ۲۰ ک شوسه بیله سوار اصلاندوز

کوهستانی - گرمسیر - سکنه ۶۷ - شیعه - ترکی

آب از چشمه - محصول غلات و حبوبات - شغل زراعت و گله داری راه مارو

**فیروز آباد - firuz-âbâd** - ده از دهستان کیوی بخش سنجد شهرستان هروآباد

۱۲ ک جنوب سنجد (کیوی) - ۱ ک شوسه هروآباد میانه

کوهستانی - گرمسیر - سکنه ۳۰۶ - شیعه - ترکی

آب از چشمه - محصول غلات و حبوبات - شغل زراعت و گله داری راه مارو .

**فیروز آباد** - ده از دهستان هیر بخش مرکزی شهرستان اردبیل

۳۰ ک جنوب اردبیل - ۴ ک شوسه اردبیل خلخال

کوهستانی - معتدل - سکنه ۱۶۷ - شیعه - ترکی

آب از چشمه - محصول غلات و حبوبات - شغل زراعت و گله داری راه مارو .

**فیروز سالار - firuz-sâlâr** - ده از دهستان گاوگان بخش دهخوارقان - شهرستان تبریز

۵ ک شمال باختری دهخوارقان - ۲ ک شوسه تبریز گاوگان

چنگل - معتدل - سکنه ۷۹۸ - شیعه - ترکی

آب از چشمه - محصول غلات حبوبات بادام کفج زرد آلو - شغل زراعت و گله داری - راه مارو .

راهها - راه مهم دهستان عبارت از راه نیمه شوسه خوی بسیه چشمه و اکثر راهها ارا به رو و مارو است راه نیمه شوسه مزبور نیز در بعضی سالهایی که زمستان بارندگی زیادی شود مسدود می گردد و نام این دهستان بنام مرکز دهستان (فرورق) معروف گردیده است.

**فرورق** - مشهور به بره و بتوضیح ده بره مراجعه شود

**فستندیس - fesaqandis** - ده از حومه بخش اسکو شهرستان تبریز

۲ ک جنوب خاوری اسکو - ۲ ک شوسه اسکو تبریز

چنگل - معتدل - سکنه ۱۱۲۶ - شیعه - ترکی

آب از چشمه و قنات - محصول غلات و حبوبات بادام گردو - شغل زراعت و گله داری - راه مارو

**فسندوز - fesanduz** - ده از دهستان مرحمت آباد بخش میاندو آب شهرستان مراغه .

۲۷/۵ ک شمال باختری میاندو آب - ۲۵ ک شمال باختری شوسه میاندو آب بهاباد .

چنگل - معتدل - سکنه ۵۰۰ - شیعه - ترکی

آب از زربینه رود - محصول غلات پنبه چغندر کرجک - شغل زراعت گله داری - صنایع دستی گلیم بافی - راه مارو

**فقیه بیگلر ( فقی بیگلر) - faqih-beyglu** - ده از دهستان نازلو بخش حومه شهرستان رضایه .

۱۲/۵ ک شمال باختری رضایه - ۲/۵ ک باختر شوسه رضایه شاهپور

چنگل - معتدل مالاریایی - سکنه ۱۶۰ - مسیحی - کلدانی

آب از نازلو چای - محصول غلات چغندر توتون کشمش حبوبات شغل زراعت - صنایع دستی جوراب بافی - راه ارا به رو

**فقیه بیگلر ( فقی بیگلر) - ده از دهستان باراندوز چای بخش حومه شهرستان رضایه .**

۱۵/۵ ک جنوب خاوری رضایه - ۳ ک خاور شوسه رضایه بهاباد

چنگل - معتدل سالم - سکنه ۳۰ - شیعه - ترکی

آب از باراندوز چای - محصول غلات توتون انگور حبوبات چغندر شغل زراعت - صنایع دستی جوراب بافی - راه ارا به رو

**فقیه سلیمان - faqih-soleymân** - ده از دهستان بریاجی بخش سردشت شهرستان مهاباد

۷/۵ ک جنوب باختری سردشت - ۶/۵ ک جنوب راه ارا به رو بیرران به سردشت .

کوهستانی و جنگلی - معتدل سالم - سکنه ۱۶۲ - سنی - کردی

آب از رودخانه سردشت - محصول غلات توتون مازوج کتیرا شغل زراعت - صنایع دستی جاجیم بافی - راه مارو

**فنائی - fanâi** - ده از دهستان ولدیان بخش حومه شهرستان خوی

۵ ک جنوب خاوری خوی - ۳ ک خاور شوسه خوی شاهپور

چنگل - معتدل مالاریایی - سکنه ۲۶۱ - شیعه - ترکی

**فیض آباد - feyz-âbâd** - ده از دهستان حومه بخش تکاب شهرستان مراغه .  
 ۶ک شمال باختری تکاب - ۳ک شمال راه ارا به و تکاب بشاه بند  
 کوهستانی - معتدل - سکنه ۳۱۹ - شیمه - ترکی .  
 آب از چشمه سارها - محصول غلات بادام حبوبات کرچک - شغل  
 زراعت و گلهداری - صنایع دستی گلیم بافی .  
 راه مارو .  
**فیض آباد** - ده از دهستان چایپاره بخش قره ضیاالدین شهرستان خوی  
 ۹/۵ک جنوب باختری قره ضیاالدین - ۲ک جنوب شوسه خوی قره  
 ضیاالدین .  
 کوهستانی - معتدل مالاریائی - سکنه ۱۰۸ - شیمه - ترکی  
 آب از دره چپرو آخوری - محصول غلات - شغل زراعت و گلهداری - صنایع  
 دستی جاجیم بافی - راه مارو .

**فیروزیان - firuziyân** - ده از دهستان حومه بخش صومای  
 شهرستان رضایه .  
 ۱۰/۶۵ک جنوب باختری هشتیان - ۶ک باختر راه ارا به و کنبه  
 دامنه - سرد - سکنه ۲۱۳ - سنی - کردی  
 آب از دره شوریک - محصول غلات توتون - شغل زراعت و گلهداری  
 صنایع دستی جاجیم بافی - راه مارو  
**فیشل - fical** - ده از دهستان قره قوبون بخش حومه شهرستان  
 ماکو .  
 ۴ک جنوب خاوری ما نو - ۷ک شمال شوسه سیه چشمه قره ضیاالدین  
 کوهستانی - معتدل مالاریائی - سکنه ۴۲۶ - شیمه - ترکی .  
 آب از چشمه و کوهستان - محصول غلات - شغل زراعت و گلهداری  
 صنایع دستی جاجیم و جوراب بافی .  
 راه مارو .

## ق

**قباق تپه - qabâq-tape** - ده از دهستان حومه بخش شاهپور  
 شهرستان خوی  
 ۱۱ک جنوب خاوری شاهپور - ۴ک جنوب شوسه شاهپور رضایه  
 دره - معتدل - سکنه ۴۰۵ - شیمه - ترکی  
 آب از رود آجرلو و چشمه - محصول غلات حبوبات بادام - شغل  
 زراعت - صنایع دستی جاجیم بافی - راه مارو  
**قاپوچی قیه - qâpuçi-qaye** - ده از دهستان چایپاره  
 بخش قره ضیاالدین شهرستان خوی  
 ۱۴ک جنوب باختری قره ضیاالدین - ۳ک جنوب راه ارا به و تورول  
 به قره ضیاالدین  
 دره - معتدل مالاریائی - سکنه ۲۴۴ - شیمه - ترکی  
 آب از قنات و چشمه - محصول غلات - شغل زراعت و گلهداری  
 صنایع دستی جاجیم بافی - راه مارو  
**قاپولیک - qâpulix** - ده از دهستان ولدیان بخش حومه  
 شهرستان خوی  
 ۳۱ک خاورخوی - درمیر شمالی شوسه خوی بمرند .

**قاپان تپه - qâbân-bâsân** - ده از دهستان چای باسار  
 بخش پلدشت شهرستان ماکو  
 ۲۲ک جنوب باختری پلدشت - ۲ک جنوب شوسه پلدشت بماکو  
 - بلکه - معتدل و مالاریائی - سکنه ۱۴۰ - شیمه - ترکی  
 آب از روخانه زنگمار - محصول غلات پنبه برنج کنبه - شغل زراعت  
 و گلهداری - صنایع دستی جاجیم بافی - راه مارو  
**قاپان گندی - qâbân-kandi** - ده از دهستان آجرلو بخش  
 مرکزی شهرستان مراغه

دامنه - معتدل سالم - سکنه ۶۵ - شیعه - ترکی  
 آب از چشمه - محصول غلات حبوبات - شغل زراعت گله داری - صنایع  
 دستی جاجیم بافی - راه شوسه و میتوان اتومبیل برد  
**قاجیر - qājir** - ده از دهستان آختاجی بوکان بخش بوکان  
 شهرستان مهاباد .  
 ۱۶/۵ ک جنوب باختری بوکان - ۱۴ ک باختر شوسه بوکان به سقر  
 کوهستانی - معتدل سالم - سکنه ۴۵۰ - سنی - کردی .  
 آب از سیمین رود - محصول غلات توتون حبوبات - شغل زراعت و  
 گله داری - صنایع دستی جاجیم بافی - راه مارو .  
**قادآباد - qāder-ābād** - ده از دهستان آختاجی بخش حومه  
 شهرستان مهاباد .  
 ۲۸ ک جنوب خاوری مهاباد - ۲۰ ک باختر شوسه بوکان بمیانندوآب  
 کوهستانی - معتدل مالاریائی - سکنه ۱۸۵ - سنی - کردی  
 آب از چشمه - محصول غلات حبوبات توتون - شغل زراعت و گله داری  
 صنایع دستی جاجیم بافی - راه مارو  
**قادرلو - qāderlu** - ده جزء دهستان مشکین خاوری بخش  
 مرکزی شهرستان مشکین شهر  
 ۳۱/۵ ک شمال خاوری خیاو - ۷/۵ ک شوسه خیاو اردبیل .  
 جلگه - معتدل - سکنه ۱۳۷ - شیعه - ترکی  
 آب از رود قره سو - محصول غلات حبوبات پنبه برنج انگور به  
 شغل زراعت و گله داری - راه مارو .  
**قادو کندی - qādu-kandi** - ده از دهستان چالدران بخش  
 سیه چشمه شهرستان ماکو  
 ۱۱/۵ ک خاور سیه چشمه - ۳ ک شمال شوسه سیه چشمه به قره ضیا الدین  
 کوهستانی - سردسیر سالم - سکنه ۲۷۰ - شیعه - ترکی  
 آب از چشمه - محصول غلات حبوبات - شغل زراعت و گله داری  
 صنایع دستی جاجیم و جوراب بافی - راه ارا به رو و میتوان اتومبیل  
 برد - دبستان دارد .  
**قاراب - qārāb** - ده جزء دهستان کاغذکنان بخش کاغذکنان  
 شهرستان هروآباد  
 ۲۵ ک شمال آفکند - ۱۳/۵ ک شوسه هروآباد میانه  
 کوهستانی - معتدل - سکنه ۳۶۴ - شیعه - ترکی  
 آب از دو رشته چشمه - محصول غلات و حبوبات - شغل زراعت و  
 گله داری - صنایع دستی جاجیم و گلیم بافی - راه مارو  
 دردمحل نزدیک هم بنام قاراب بالا (علیا) و پائین (سفلی) مشهور  
 قاراب بالا ۱۷۷ نفر میباشد  
**قارخون - qārḡun** - ده جزء دهستان ینگجه بخش مرکزی  
 شهرستان سراب .  
 ۲ ک باختر سراب - ۲ ک شوسه سراب تبریز .

جلگه - معتدل - سکنه ۳۴ - شیعه - ترکی .  
 آب از رودخانه - محصول غلات حبوبات - شغل زراعت و گله داری  
 راه مارو .  
**قارقا - qārqa** - ده از دهستان قوربجای بخش قره آغاج شهرستان  
 مراغه .  
 ۲۳ ک شمال باختری قره آغاج - ۹ ک جنوب شوسه مراغه بمیان .  
 کوهستانی - معتدل - سکنه ۵۵۰ - شیعه - ترکی .  
 آب از چشمه سارها - محصول غلات نخود - شغل زراعت - صنایع  
 دستی جاجیم بافی - راه مارو .  
**قارقالوقی - qārqa luq** - ده از دهستان ارسکنار بخش پلدشت  
 شهرستان ماکو .  
 ۹ ک جنوب خاوری پلدشت - ۶ ک خاور راه ارا به رو بناه کندی به  
 پلدشت .  
 جلگه شنزار - گرمسیر مالاریائی - سکنه ۵۵۰ - شیعه - ترکی .  
 آب از رودخانه زنگمار - محصول غلات پنبه کنبه کربک برنج  
 شغل زراعت و گله داری - صنایع دستی جاجیم بافی - راه ارا به رو و  
 میتوان اتومبیل برد .  
 دردمحل با فاصله ۴ ک بنام قارقالوق بالا و پائین مشهور سکنه قارقالوق  
 پائین ۲۵۰ نفر میباشد .  
**قارنجان - qārenjān** - ده از دهستان سکمن آباد بخش حومه  
 شهرستان خوی .  
 ۵۴ ک شمال باختری خوی - ۳ ک باختر شوسه خوی به سیه چشمه .  
 دره - سردسیر - سکنه ۱۱۹ - شیعه و سنی - ترکی و کردی .  
 آب از آتچای - محصول غلات حبوبات - شغل زراعت و گله داری  
 صنایع دستی جاجیم بافی - راه مارو .  
**قارنه - qārne** - ده از دهستان حومه بخش سلدوز شهرستان  
 رضاییه .  
 ۸ ک جنوب باختری نقده - ۵ ک جنوب شوسه خانه به نقده .  
 دره - سردسیر سالم - سکنه ۲۷۳ - سنی - کردی .  
 آب از چشمه - محصول غلات توتون چندر حبوبات - شغل زراعت و  
 گله داری - صنایع دستی جاجیم بافی - راه شوسه .  
**قاریاغدی - qār-yāqdi** - ده از دهستان مرحمت آباد بخش  
 میانندوآب شهرستان مراغه .  
 ۱۱ ک جنوب خاوری میانندوآب - ۶ ک خاور شوسه میانندوآب به  
 بوکان .  
 جلگه - معتدل مالاریائی - سکنه ۵۳۷ - شیعه - ترکی .  
 آب از زربنارود - محصول غلات و حبوبات - شغل زراعت - صنایع  
 دستی گلیم بافی - راه مارو .  
**قاری قشلاقی - qārī-qeclāqi** - ده جزء دهستان خروسلو  
 بخش گرمی شهرستان اردبیل .  
 ۵ ک باختر گرمی - ۳ ک شوسه گرمی اردبیل .  
 جلگه - گرمسیر - سکنه ۶۴ - شیعه - ترکی .

آب از چشمه - محصول غلات و حبوبات - شغل زراعت و گلخانه داری  
راه مارو .

**قاری مزراعیسی** - qâri-mazraesi - ده جزه دهستان  
ارشق بخش مرکزی شهرستان مشکین شهر .

۴۲ ک شمال خیاو - ۸ ک شوسه گرمی اردبیل  
کوهستانی - معتدل - سکنه ۱۰۵ - شیعه - ترکی .  
آب از چشمه - محصول غلات حبوبات - شغل زراعت و گلخانه داری  
راه مارو .

**قارینجه** - qârinje - ده از دهستان آختاچی بخش حومه  
شهرستان مهاباد .

۱۷/۵ ک جنوب خاوری مهاباد - ۲۲ ک باختر شوسه بوکان به  
میان دو آب .

کوهستانی - معتدل مالاریائی - سکنه ۳۸۴ - سنی - کردی .  
آب از چشمه - محصول غلات توتون حبوبات - شغل زراعت و گلخانه داری

صنایع دستی جاجیم بافی - راه مارو .  
در دو محل بفاصله ۲/۵ ک بنام قارینجه بزرگ و کوچک مشهور  
سکنه قارینجه کوچک ۴ نفر میباشد .

**قارینجه (قریچه)** - qârinje - ده جزه دهستان مهرانرود بخش  
بستان آباد شهرستان تبریز .

۴ ک شمال بستان آباد - ۹ ک شوسه اردبیل تبریز .  
جلگه - سردسیر سکنه ۱۸۷ - شیعه - ترکی .

آب از رودخانه اوچانچای - محصول یونجه و غلات - شغل زراعت و  
گلخانه داری - راه مارو .

**قازان آباد** - qâzân-âbâd - ده از دهستان حومه بخش اشنویه  
شهرستان رضایه .

۴ ک خاور اشنویه - در مسیر جنوبی شوسه اشنویه به تقه .  
جلگه - سردسیر سالم - سکنه ۷۴ - سنی - کردی .

آب از رودخانه اشنویه - محصول غلات توتون حبوبات - شغل زراعت  
و گلخانه داری - صنایع دستی جاجیم بافی - راه شوسه .

**قازان آغلی** - qâzân-âqli - ده از دهستان نازلو بخش حومه  
شهرستان رضایه .

۱۶/۵ ک شمال خاوری رضایه - ۳/۵ ک راه ارا به در رضایه باده .  
جلگه - معتدل سالم - سکنه ۱۲۵ - شیعه - ترکی .

آب از نازلوچای - محصول غلات چند توتون کشمش حبوبات - شغل  
زراعت - صنایع دستی جوراب بافی - راه مارو .

**قازانته** - qâzânte - ده از دهستان تورجان بخش بوکان شهرستان  
مهاباد .

۳۲ ک جنوب باختری بوکان - ۲۲/۵ ک باختر شوسه بوکان بسقر .  
کوهستانی - معتدل سالم - سکنه ۱۱۸ - سنی - کردی .

آب از سیمینرود - محصول غلات توتون حبوبات - شغل زراعت و  
گلخانه داری - صنایع دستی جاجیم بافی - راه مارو .

**قازانچای** - qâzân-çay - ده از دهستان سهند آباد بخش بستان  
آباد شهرستان تبریز .

۲ ک جنوب باختری بستان آباد - ۲۴ ک بشوسه تبریز بستان آباد .  
کوهستانی - سردسیر - سکنه ۵۱۲ - شیعه - ترکی .

آب از چشمه - محصول غلات - شغل زراعت گلخانه داری - راه مارو .  
**قازان قوزان** - qâzân-quzân - ده از دهستان آتش بیک بخش

سراسکند شهرستان تبریز  
۳ ک شمال باختری سراسکند - ۱۲ ک بشوسه تبریز میانه .

کوهستانی - معتدل - سکنه ۲۴۸ - شیعه - ترکی .  
آب از چشمه - محصول غلات حبوبات - شغل زراعت گلخانه داری - راه مارو

**قازان کندی** - qâzân-kandi - ده از دهستان احمد آباد بخش  
نکاب شهرستان مراغه .

۱۸/۵ ک شمال نکاب - ۶/۵ ک خاور راه ارا به رو احمد آباد نکاب .  
کوهستانی - معتدل سالم - سکنه ۱۰۲ - شیعه - ترکی .

آب از چشمه سارها - محصول غلات بادام حبوبات کرچک - شغل زراعت و  
گلخانه داری - صنایع دستی گلیم بافی - راه مارو .

**قازانلو** - qâzânlu - ده از دهستان قره لر بخش میان دو آب  
شهرستان مراغه .

۳ ک جنوب خاوری میان دو آب - ۴ ک باختر راه ارا به رومیان دو آب  
به شاهین دژ .

جلگه - معتدل مالاریائی - سکنه ۳۱۰ - شیعه - ترکی .  
آب از زرینه رود - محصول غلات توتون چند حبوبات - شغل زراعت  
صنایع دستی جاجیم بافی - راه مارو .

**قازانه** - qâzâne - ده از دهستان مرگور بخش سلوانا شهرستان  
رضایه .

۱۲ ک جنوب خاوری سلوانا - در مسیر راه ارا به روزبوه سلوانا  
جلگه - معتدل مالاریائی - سکنه ۹۵ - سنی - کردی .

آب از نهر رزکه - محصول غلات توتون - شغل زراعت و گلخانه داری  
صنایع دستی جاجیم بافی - راه ارا به رو میتوان اتومبیل برد

**قاسم درق** - qâsem-daraq - ده از دهستان اوج تپه بخش  
ترکمان شهرستان میانه .

۱ ک باختر میانه - ۹ ک بشوسه تبریز میانه - ۳ ک ببط آهن میانه  
تهران .

کوهستانی - معتدل - سکنه ۱۰۲ - شیعه - ترکی  
آب از چشمه - محصول غلات حبوبات - شغل زراعت گلخانه داری - راه مارو

**قاسم علی کندی** - qâsem-ali-kandi - ده از دهستان حومه  
بخش مرکزی شهرستان اهر .

۱۹/۵ ک جنوب باختری اهر - ۳ ک شوسه تبریز اهر .  
کوهستانی - معتدل - سکنه ۱۱ - شیعه - ترکی .



آب از چشمه محصول غلات - شغل زراعت - راه مالرو.  
**قاسم گندی-qâsem-kandi** - ده جزء دهستان قلعه برزند  
 بخش گرمی شهرستان اردبیل.

۱۵ ک باختر گرمی - در مسیر شوشه گرمی اردبیل  
 جلگه - گرمسیر - سکنه ۲۰۲ - شیمه - ترکی

آب از چشمه و برزندچای - محصول غلات و حبوبات - شغل زراعت  
 کله داری - راه مالرو

**قاسم گندی** - ده جزء دهستان کیوان بخش خدا آفرین شهرستان  
 تبریز.

۱۷/۵ ک جنوب خدا آفرین - ۱۴/۵ ک شوشه اهر کلید

کوهستانی - گرمسیر مالاریائی - سکنه ۱۹۷ - مسیحی - ارمنی و ترکی

آب از چشمه - محصول غلات - شغل زراعت کله داری - راه مالرو

**قاسم گندی** - ده جزء دهستان اوشق بخش مرکزی شهرستان مشکین  
 شهر

۴۸ ک شمال خاوری خیابو - ۳ ک شوشه گرمی اردبیل

کوهستانی - معتدل - سکنه ۳۵۰ - شیمه - ترکی

آب از چشمه - محصول غلات حبوبات - شغل زراعت کله داری - راه مالرو

**قاسملو-qâsem lu** - ده از دهستان باراندوزچای بخش حومه  
 شهرستان رضائیه.

۲۷ ک جنوب خاوری رضائیه - ۶/۵ ک جنوب باختری شوشه مهاباد به رضائیه

دوره - معتدل سالم - سکنه ۲۵۳ - شیمه سنی - ترکی و کردی

آب از درین قلعه - محصول غلات توتون حبوبات - شغل زراعت و کله داری

صنایع دستی جاجیم بافی - راه ارا بهرو

**قاسمقلاغ-qâcqa-bolâq** - ده از دهستان چالدران بخش سیه چشمه

شهرستان ماکو

۹ ک جنوب باختری سیه چشمه - ۴ ک جنوب باختری راه ارا بهرو خزولی  
 به گل آشاقی

کوهستانی - سردسیر سالم - سکنه ۸۸ - شیمه - ترکی

آب از چشمه - محصول غلات - شغل زراعت و کله داری - صنایع دستی

جاجیم بافی - راه مالرو.

**قاشقای-qâcqa-y** - ده جزء دهستان عباسی بخش بستان آباد

شهرستان تبریز.

۴۳ ک جنوب خاوری بستان آباد - ۴ ک شوشه میانه تبریز

جلگه - معتدل - سکنه ۲۴۲ - شیمه - ترکی

آب از چشمه - محصول غلات درخت تبریزی - شغل زراعت کله داری

راه مالرو.

**قاشوقچی-qâcoqçi** - ده از دهستان گاودول بخش مرکزی

شهرستان مراغه.

۴۰ ک جنوب خاوری مراغه - ۱۴ ک خاور شوشه مراغه بیاندوآب

کوهستانی - معتدل مالاریائی - سکنه ۱۴۱ - شیمه ترکی

آب از رودخانه لیلان - محصول غلات نمود - شغل زراعت - صنایع دستی

جاجیم بافی - راه مالرو

**قاشوقچی** - ده جزء دهستان دیو مار خاوری بخش روزقان شهرستان  
 اهر.

۳۰ ک شمال روزقان - ۲۸/۵ ک ارا به رو تبریز باهر.

کوهستانی - معتدل - سکنه ۱۱۵ - شیمه - ترکی

آب از چشمه - محصول غلات و جنگل - شغل زراعت و کله داری - راه مالرو.

**قاضیان-qâzıyân** - (ناز لیان) - ده از دهستان آخناچی بوکان

بخش بوکان شهرستان مهاباد.

۹ ک جنوب باختری بوکان - ۵ ک باختر شوشه بوکان به سقر

جلگه - معتدل مالاریائی - سکنه ۲۸۲ - سنی - کردی.

آب از سیمین رود - محصول غلات توتون چندر حبوبات - شغل

زراعت و کله داری - صنایع دستی جاجیم بافی - راه ارا به رو

**قاضی آباد-qâzi-âbâd** - ده از دهستان شهرویران بخش حومه

شهرستان مهاباد.

۷ ک باختر مهاباد - ۴ ک باختر شوشه مهاباد به جردشت.

دوره - معتدل مالاریائی - سکنه ۱۷۲ - سنی - کردی

آب از رودخانه مهاباد - محصول غلات توتون حبوبات - شغل زراعت

و کله داری - صنایع دستی جاجیم بافی - راه مالرو.

**قاضی آباد** - ده از دهستان منگور بخش حومه شهرستان مهاباد.

۴۹ ک جنوب باختری مهاباد - ۳/۵ ک شمال باختری شوشه مهاباد به

سر دشت.

کوهستانی - سردسیر سالم - سکنه ۳۴ - سنی - کردی.

آب از رودخانه بادین آباد - محصول غلات توتون حبوبات - شغل

زراعت و کله داری - صنایع دستی جاجیم بافی - راه مالرو

**قاضی آجی-qâzi-âji** - ده از دهستان بی بخش بوکان شهرستان

مهاباد

۲۴ ک شمال خاوری بوکان - ۱۸ ک شمال خاوری شوشه بوکان بیجان

دوآب.

کوهستانی - معتدل سالم - سکنه ۱۱۰ - سنی - کردی

آب از چشمه - محصول غلات توتون حبوبات - شغل زراعت و کله

داری - صنایع دستی جاجیم بافی - راه مالرو.

**قاضی اخوی-qâzi-axavi** - ده از دهستان قره لر بخش

میاندوآب شهرستان مراغه

۵ ک جنوب خاوری میاندوآب - ۱۳ ک جنوب باختری شوشه شاهین

دز میاندوآب.

کوهستانی - معتدل - سکنه ۲۱۹ - شیمه - ترکی

آب از چشمه سار - محصول غلات توتون کرچک - شغل زراعت و

کله داری - صنایع دستی گلیم بافی - راه مالرو.

**قاضی جهان** - qâzi-jahân - ده جزء دهستان گاوگند بخش دهغوارقان شهرستان تبریز.

۴ک شمال باختر دهغوارقان - ۳ک شوسه تبریز گاوگان.

جلگه - معتدل - سکته ۱۴۳۳ - شیعه - ترکی.

آب از چشمه - محصول غلات حبوبات زردآلو کشمش بادام - شغل زراعت و گله داری - راه مالرو.

**قاضی کند** - qâzi-kand - ده جزء دهستان حومه بخش دهغوارقان شهرستان تبریز.

۹ک جنوب خاوری دهغوارقان - ۱۰ک شوسه تبریز آذرشهر

جلگه - معتدل - سکته - ۱۱۲ - شیعه - ترکی.

آب از چشمه - محصول غلات توتون بادام - شغل زراعت و گله داری راه مالرو.

**قاضی کند** - در جزء دهستان کاغذکنان بخش کاغذکنان شهرستان هروآباد

۴ک جنوب آتکند - ۱۳/۵ک شوسه میانه زنجان

کوهستانی - معتدل - سکته ۱۰۰ - شیعه - ترکی

آب از چشمه - محصول غلات و حبوبات و سردرخت - شغل زراعت و گله داری صنایع دستی جاجیم و گلیم بافی - راه مالرو

**قاضی کندی** - qâzi-kandi - ده از بخش سراسکند شهرستان تبریز.

۶ک شمال سراسکند - ۴ک شوسه سراسکند قره چن

کوهستانی - معتدل - سکته ۲۶۸ - شیعه - ترکی.

آب از چشمه - محصول غلات حبوبات - شغل زراعت و گله داری - راه مالرو.

**قاضی گل** - qâzi-gol - ده از دهستان شهر ویران بخش حومه شهرستان مهاباد.

۱۵ک شمال باختری مهاباد - ۱۰ک باختر شوسه مهاباد برضاییه

دره - معتدل مالاریائی - سکته ۷۶ - سنی - کردی

آب از چشمه - محصول غلات توتون - شغل زراعت و گله داری - صنایع دستی جاجیم بافی - راه مالرو

**قاضیلو** - qâzilu - ده جزء دهستان کاغذکنان بخش کاغذکنان شهرستان هروآباد

۱ک جنوب باختری آغ کند - ۷ک شوسه میانه زنجان

کوهستانی - گرمسیر مالاریائی - سکته ۱۳۹ - شیعه - ترکی

آب از دو رشته چشمه - محصول غلات و حبوبات و سردرختی

شغل زراعت و گله داری - صنایع دستی جاجیم و گلیم بافی - راه مالرو

**قاضی ولی** - qâzi-vali - ده از دهستان اوج تپه بخش ترکمان شهرستان میانه

۲۱ک جنوب خاوری ترکمان - ۱۵ک شوسه تبریز میانه

کوهستانی - معتدل - سکته ۳۸۴ - شیعه - ترکی.

آب از چشمه - محصول غلات و حبوبات - شغل زراعت و گله داری - راه مالرو.

**قاطاتقور** - qâtânqur - ده از دهستان بهی بخش بوکان شهرستان مهاباد.

۱۱/۵ک جنوب خاوری بوکان - ۷ک خاور شوسه بوکان بسفر

کوهستانی - معتدل مالاریائی - سکته ۲۹۷ - سنی - کردی

آب از چشمه - محصول غلات توتون حبوبات - شغل زراعت و گله داری صنایع دستی جاجیم بافی - راه مالرو.

**قاطرچی** - qâterçi - ده از دهستان نازلو بخش حومه شهرستان رضاییه

۱۶ک شمال باختری رضاییه - ۶ک باختر شوسه رضاییه بشاهپور

دره - معتدل مالاریائی - سکته ۱۳۵ - شیعه - ترکی

آب از نازلوچای - محصول غلات توتون چغندر حبوبات کشمش - شغل زراعت - صنایع دستی جوراب بافی - راه مالرو.

**قاطرگوترن** - qâter-gotoran - ده از دهستان سراجو بخش مرکزی شهرستان مراغه

۲۶/۵ک خاور مراغه - ۱/۵ک راه اراجه و مراغه بقره آغاج و سراسکند

کوهستانی - معتدل - سکته ۷۴۷ - شیعه - ترکی

آب از رودخانه لیلان و چشمه - محصول غلات توتون نخود چغندر

شغل زراعت - صنایع دستی جاجیم بافی - راه مالرو

در دو محل بفاصله ۱ک بنام قاطرگوترن بالا و پایین مشهور سکته قاطرگوترن بالا ۳۷۰ نفر میباشد

**قاقالو** - qâqâlu - ده جزء دهستان منجوان بخش خدا آفرین شهرستان تبریز

۱۴ک جنوب خدا آفرین - ۲۴ک شوسه اهر کلیبر

کوهستانی - گرمسیر مالاریائی - سکته ۷۹ - شیعه - ترکی

آب از چشمه - محصول غلات - شغل زراعت و گله داری - راه مالرو

**قالخون** - qâl{xun - ده جزء دهستان گرمادوز بخش کلیبر شهرستان اهر

۴ک شمال خاوری کلیبر - ۴ک شوسه اهر کلیبر

کوهستانی - معتدل مایل بگرمی مالاریائی - سکته ۴۲ - شیعه - ترکی

آب از چشمه - محصول غلات - شغل زراعت و گله داری - راه مالرو

**قال قاجی** - qâlqâci - ده از دهستان انزل بخش حومه شهرستان رضاییه

۶۷ک شمال خاوری رضاییه - ۱ک شمال خاوری شوسه شاهپور برضاییه

کوهستانی و کنار دریاچه - معتدل مالاریائی - سکته ۵۲۰

شیعه - ترکی

آب از چشمه و قنات - محصول غلات چغندر توتون بادام - شغل زراعت

صنایع دستی جوراب بافی - راه مالرو

**قال قانلو** - qâlqânlu - ده از دهستان آجر او بخش مرکزی شهرستان مراغه

شهرستان مراغه

**قانو درق** - qanlu-daraq - ده جزء دهستان آتش بيك  
بخش سراسکند شهرستان تبريز

۲۸ ک جنوب باختری سراسکند - ۴ ک بخط آهن میانه و مراغه  
کوهستانی - معتدل - سکته ۲۵۶ - شیمه - ترکی  
آب مشروب از چشمه - محصول غلات حبوبات - شغل زراعت و گلهداری  
راه مارو

**قباد بیگیان** - qobād-beygiyân - ده از دهستان منگور  
بخش حومه شهرستان مهاباد .

۲۵ ک جنوب باختری مهاباد - ۴۱ ک باختر شوسه مهاباد به سردشت  
کوهستانی - سردسیر سالم - سکته ۱۲۶ - سنی - کردی  
آب از رودخانه بادین آباد - محصول غلات توتون حبوبات - شغل زراعت  
و گلهداری - صنایع دستی جاجیم بافی - راه مارو

**قبادلو** - qobâdlu - ده جزء دهستان کلپیر بخش کلپیر  
شهرستان اهر

۱۶/۵ ک جنوب کلپیر - ۱ ک شوسه اهر کلپیر  
کوهستانی - معتدل - سکته ۳۷۵ - شیمه - ترکی  
آب از چشمه - محصول غلات و سردرخت و گردو - شغل زراعت و  
گلهداری - صنایع دستی فرش و گلیم بافی - راه مارو

**قبادلو** - ده از دهستان دیزج رود بخش عجب شیر شهرستان مراغه  
۱۹/۵ ک شمال باختری عجب شیر - ۸/۵ ک باختر شوسه آذر شهر بمراغه  
جلگه کنار دریاچه - گرمسیر مالاریایی - سکته ۱۱۹ - شیمه - ترکی  
آب از چشمه شور - محصول غلات - شغل زراعت و نمک فروشی  
راه مارو

**قباق بلاغ** - qabâq-bolâq - ده از دهستان قره قویون  
بخش حومه شهرستان ماکو

۴ ک جنوب خاوری ماکو - ۴/۵ ک شمال شوسه قره ضیاالدین به  
سیه چشمه .

کوهستانی - معتدل مالاریایی - سکته ۱۲۴ - شیمه - ترکی  
آب از چشمه - محصول غلات - شغل زراعت و گلهداری - صنایع دستی  
جوراب بافی - راه مارو

**قباق تپه** - qabâq-tape - ده جزء دهستان اوچ تپه بخش ترکمان  
شهرستان میانه

۱۸ ک جنوب مرکز بخش - ۱۷ ک بشوسه تبریز میانه  
کوهستانی - معتدل - سکته ۸۱۰ - شیمه - ترکی  
آب از چشمه - محصول غلات حبوبات - شغل زراعت گلهداری  
راه مارو .

**قباق کندی** - qabâq-kandi - ده از دهستان آخناچی بخش  
حومه شهرستان مهاباد

۱۵ ک خاور مهاباد - ۱۲/۵ ک خاور شوسه مهاباد به میاندوآب  
کوهستانی - معتدل مالاریایی - سکته ۸۱۸ - سنی - کردی

۷۰ ک جنوب خاوری مراغه - ۳۱ ک شمال خاوری شوسه میاندو  
آب بشاهین دژ .

کوهستانی - معتدل - سکته ۹۰ - شیمه - ترکی  
آب از رود آجرلو - محصول غلات نخود بزرک - شغل زراعت - صنایع  
دستی جاجیم بافی - راه مارو

**قالوچه** - qâlluje - ده جزء دهستان کله بوز بخش مرکزی  
شهرستان میانه

۲۳ ک جنوب میانه - ۱۴ ک شوسه میانه زنجان  
کوهستانی - معتدل - سکته ۱۴۰ - شیمه - ترکی  
آب از چشمه - محصول غلات - شغل زراعت و گلهداری - راه مارو

**قالین قیه** - qâlin-qaye - ده جزء دهستان کنجگاه بخش سنجد  
شهرستان هروآباد

۲۰ ک باختر مرکز بخش (کیوی) - ۵ ک بشوسه میانه هروآباد  
کوهستانی - سردسیر - سکته ۲۰۸ - شیمه - ترکی  
آب از چشمه - محصول غلات حبوبات - شغل زراعت گلهداری - صنایع  
دستی و جاجیم بافی - راه مارو

**قامت** - qâmat - ده از دهستان برگشلو بخش حومه شهرستان  
رضایه .

۱۰/۵ ک خاور رضایه - ۲/۵ ک جنوب شوسه کلما نغانه برضایه  
جلگه - معتدل مالاریایی - سکته ۲۰۰ - شیمه - ترکی

آب از شهر چای - محصول غلات انگور توتون چغندر حبوبات - شغل  
زراعت - صنایع دستی جوراب بافی - راه ارا به رو

**قانیچی** - qânçi - ده جزء دهستان شرفغانه بخش شبستر شهرستان  
تبریز

۱۷ ک باختر بخش شبستر - در مسیر شوسه شاهپور مرند و خط آهن  
شرفغانه مرند

جلگه در ساحل دریاچه رضایه - گرمسیر مالاریایی - سکته ۲۴۸ - شیمه - ترکی  
آب از چشمه - محصول غلات و انگور بادام زردآلو - شغل زراعت و  
گلهداری - راه مارو

**قانلو** - qânlu - ده از دهستان احمدآباد بخش تکاب شهرستان  
مراغه .

۱۵ ک شمال خاوری تکاب - ۸ ک خاور راه ارا به رو تکاب به احمدآباد  
کوهستانی - معتدل سالم - سکته ۲۹۲ - شیمه - ترکی  
آب از چشمه سارها - محصول غلات بادام حبوبات کرچک - شغل  
زراعت و گلهداری - صنایع دستی جاجیم بافی - راه مارو

**قانلو بلاغ** - qânlu-bolâq - ده جزء دهستان ارسق بخش مرکزی  
شهرستان مشکین شهر

۶۰ ک شمال خیاب - ۱۰ ک شوسه گرمی اردبیل  
کوهستانی - معتدل - سکته ۱۱۱ - شیمه - ترکی  
آب از چشمه - محصول غلات حبوبات - شغل زراعت و گلهداری  
راه مارو .

**قدیم - qadim** - ده از دهستان بهی بخش بوکان شهرستان مهاباد .

۳۳/۵ ک خاور بوکان - ۳۳ ک خاور شوسه بوکان به سفر .

کوهستانی - معتدل مالاریائی - سکنه ۲۰۱ - سنی - کردی .

آب از زیررود - محصول غلات چغندر توتون حبوبات - شغل زراعت و گلهداری - صنایع دستی جاجیم بافی - راه مالرو .

**قدر آباد - qazar-âbâd** - ده از دهستان گردیان بخش شاهپور شهرستان خوی .

۲۲ ک جنوب باختری شاهپور - ۸ ک جنوب راه ارا به روچهریق .

کوهستانی - سردسیر سالم - سکنه ۷۶ - سنی - کردی .

آب از چشمه - محصول غلات - شغل زراعت و گلهداری - صنایع دستی جاجیم بافی - راه مالرو .

**قرائی - qarâi** - ده از دهستان ابل تیمور بخش حومه شهرستان مهاباد .

۴ ک جنوب خاوری مهاباد - ۲ ک باختر شوسه بوکان بمیانندو آب کوهستانی - معتدل مالاریائی - سکنه ۳۵۳ - سنی - کردی .

آب از چشمه - محصول غلات توتون چغندر حبوبات - شغل زراعت و گلهداری - صنایع دستی جاجیم بافی - راه مالرو .

**قرائی** - ده از دهستان دشت بخش سلوانا شهرستان رضائیه .

۹ ک شمال باختری سلوانا - ۵ ک شمال راه ارا به رو جرمی بدکار رضائیه .

دامنه باطلاق - سردسیر سالم - سکنه ۸۳ - سنی - کردی .

آب از چشمه و باطلاق - محصول غلات توتون - شغل زراعت و گلهداری - صنایع دستی جاجیم بافی - راه مالرو .

**قرآباد - qer-âbâd** - ده از دهستان ملکاری بخش سردشت شهرستان مهاباد .

۶ ک شمال باختر سردشت - ۱ ک شمال راه ارا به رو بیوران سردشت کوهستانی جنگلی - معتدل سالم - سکنه ۱۴۶ - سنی - کردی .

آب از چشمه - محصول غلات توتون مازوج کتیرا - شغل زراعت و گلهداری - صنایع دستی جاجیم بافی - راه مالرو .

**قرا برقع - qarâ-borqa** - ده از دهستان سراجو بخش مرکزی شهرستان مراغه .

۲ ک شمال خاوری مراغه - ۴ ک شمال شوسه مراغه بیانه .

جلگه - معتدل سالم - سکنه ۱۶۰ - شیعه - ترکی .

آب از صوفی چای - محصول غلات حبوبات پنجه کشمش بادام کرچک زردآلو - شغل زراعت - صنایع دستی جاجیم بافی - راه ارا به رو .

**قراجه - qarâje** - ده جز دهستان بدوستان بخش هریس شهرستان اهر .

۳۰ ک باختری هریس - ۲/۵ ک شوسه تبریز اهر .

جلگه - معتدل - سکنه ۹۸۶ - شیعه - ترکی .

آب از رودخانه محلی و چشمه - محصول غلات حبوبات و سر درختی

آب از چشمه - محصول غلات توتون حبوبات - شغل زراعت و گلهداری صنایع دستی جاجیم بافی - راه مالرو

**قبله مسجد - qeble-masjed** - ده جز دهستان سهند آباد بخش بستان آباد شهرستان تبریز

۳۰ ک جنوب بستان آباد - ۲۸ ک شوسه بستان آباد تبریز

جلگه - سردسیر - سکنه ۵۳۶ - شیعه - ترکی

آب از چشمه کوچک - محصول غلات - شغل زراعت کله داری راه مالرو .

**قبه - qobbe** - ده از دهستان لاهیجان بخش حومه شهرستان مهاباد .

۵ ک شمال باختری مهاباد - ۱/۵ ک باختر شوسه خانه به نقه

کوهستانی - سردسیر سالم - سکنه ۳۰ - سنی - کردی

آب از رودخانه جلدیان - محصول غلات توتون حبوبات - شغل زراعت و گلهداری - صنایع دستی جاجیم بافی - راه مالرو .

**قپچاق - qepçâq** - ده از دهستان شرفغانه بخش شبستر شهرستان تبریز

۳۲ ک جنوب باختری شبستر - در جزیره شاهی که با بندر آغ گنبد ۵ ک فاصله دارد .

کوهستانی - معتدل - سکنه ۵۴۴ - شیعه - ترکی

آب از چشمه - محصول غلات و حبوبات - شغل زراعت و گلهداری در تابستان مواتع کم شدن آب دریاچه بادهات اطراف از خشکی مربوط میشود .

**قپچاق** - ده جزء دهستان هماسی بخش بستان آباد شهرستان تبریز

۲۵ ک جنوب خاوری بستان آباد - ۳/۵ ک شوسه میانته تبریز

جلگه - معتدل - سکنه ۲۸۱ - شیعه - ترکی

آب از رود - محصول غلات حبوبات درخت تبریزی - شغل زراعت کله داری - راه مالرو .

**قپچاق** - ده از دهستان مرحمت آباد بخش میانندو آب شهرستان مراغه

۲۴ ک شمال باختری میانندو آب - ۱۰ ک باختر راه ارا به رو میانندو آب بیناب .

جلگه - معتدل مالاریائی - سکنه ۱۵۰ - شیعه - ترکی

آب از زیررود - محصول غلات پنبه چغندر - شغل زراعت و گلهداری صنایع دستی جاجیم بافی - راه مالرو

**قچور - qojur** - ده از دهستان حومه بخش تکاب شهرستان مراغه .

۳ ک خاور تکاب - ۳ ک خاور راه ارا به رو تکاب به شاهین دز و بیجار

دوه - معتدل مالاریائی - سکنه ۴۴۳ - شیعه - ترکی

آب از چشمه سارها - محصول غلات بادام حبوبات کرچک - شغل زراعت و گلهداری - صنایع دستی گلیم بافی - راه مالرو .

- شغل زراعت و گلهداری - صنایع دستی فرش بافی - راه مالرو .
- قراجه** - ده جزء دهستان کله بوز بخش مرکزی شهرستان میانه .
- ۱۳ ک جنوب میانه - ۱۱ ک شوسه تبریز میانه .
- کوهستانی - معتدل - سکنه ۲۳۶ - شیعه - ترکی .
- آب از چشمه - محصول غلات - شغل زراعت و گلهداری - راه مالرو .
- قراجه** - ده جزء دهستان حومه بخش مرکزی شهرستان اهر .
- ۱۰/۵ ک جنوب باختری اهر - ۲/۵ ک شوسه تبریز اهر .
- کوهستانی - معتدل - سکنه ۱۶۰ - شیعه - ترکی .
- آب از چشمه - محصول غلات و حبوبات - شغل زراعت و گلهداری صنایع دستی گلیم بافی - راه مالرو .
- قراجه ارباط** - **qarâje-arbât** - ده جزء دهستان کله بوز بخش مرکزی شهرستان میانه .
- ۱۸ ک جنوب خاوری میانه - ۱ ک شوسه تبریز میانه .
- کوهستانی - معتدل - سکنه ۱۴۹ - شیعه - ترکی .
- آب از چشمه - محصول غلات پنبه برنج بادام سنجد - شغل زراعت و گلهداری - راه مالرو .
- قراجه فضل الله** - **qarâje-fazlollâh** - ده جزء دهستان یکانات بخش مرکزی شهرستان مرند .
- ۳ ک شمال باختری مرند - ۶ ک شوسه خوی مرند .
- جلگه - معتدل - سکنه ۵۰۵ - شیعه - ترکی .
- آب از رودخانه وقتان - محصول غلات کرچک پنبه - شغل زراعت و گلهداری - راه مالرو .
- قراجه قیه** - **qarâje-qaye** - ده از دهستان سراجو بخش مرکزی شهرستان مراغه .
- ۲۴ ک جنوب خاوری مراغه - ۵ ک جنوب شوسه مراغه به سراسکند کوهستانی - معتدل - سکنه ۳۱۴ - شیعه - ترکی .
- آب از قنات و چشمه - محصول غلات چندر نغود زردآلو - شغل زراعت - صنایع دستی جاجیم بافی - راه مالرو .
- قراجه قیه** - ده از دهستان چهاراویماق بخش قره آغاج شهرستان مراغه .
- ۱۷/۵ ک شمال باختری قره آغاج - ۷ ک جنوب شوسه مراغه به میانه کوهستانی - معتدل مالاریائی - سکنه ۲۹۵ - شیعه - ترکی .
- آب از رودخانه - محصول غلات نغود بزرگ - شغل زراعت - صنایع دستی جاجیم بافی - راه مالرو .
- قراجه محمد** - **qarâje-mohammad** - ده جزء دهستان یکانات بخش مرکزی شهرستان مرند .
- ۲۱ ک شمال باختری مرند - ۴ ک شوسه مرند خوی .
- جلگه - معتدل - سکنه ۴۱۰ - شیعه - ترکی .
- آب از قنات - محصول غلات کرچک پنبه - شغل زراعت و گلهداری - راه مالرو .

- قراجه ملک** - **qarâje-molk** - ده جزء دهستان لوزومرل بخش ورزقان شهرستان اهر .
- ۹ ک شمال ورزقان - ۸ ک اراپهرو تبریز اهر .
- کوهستانی - معتدل - سکنه ۱۵۳ - شیعه - ترکی .
- آب از چشمه - محصول غلات - شغل زراعت و گلهداری - صنایع دستی فرش و گلیم بافی - راه مالرو .
- قراجه لر** (قراجه میدانداغی) - **qarâjelar** - ده از دهستان گرم بخش ترک شهرستان میانه .
- ۱۵ ک خاور بخش - ۲۱ ک راه شوسه میانه خلخال .
- کوهستانی - معتدل - سکنه ۱۲۵ - شیعه - ترکی .
- آب از چشمه - محصول غلات نغود سیاه بزرگ - شغل زراعت و گلهداری - راه مالرو .
- قراجه لو** - **qarâjelu** - ده از دهستان نازلو بخش حومه شهرستان رضایه .
- ۲۲/۵ ک شمال خاوری رضایه - ۹ ک خاور شوسه رضایه بشاپور .
- جلگه - معتدل مالاریائی - سکنه ۲۸۰ - مسیحی - کلدانی .
- آب از نازلوچای و چشمه - محصول غلات حبوبات کشمش توتون چندر شغل زراعت - صنایع دستی جوراب بافی - راه اراپهرو .
- قراجه لو** - ده از دهستان حومه بخش مرکزی شهرستان اهر .
- ۱۶ ک خاور اهر - ۲ ک شوسه اهر خیابو .
- کوهستانی - معتدل مایل بکرمی مالاریائی - سکنه ۴ - شیعه - ترکی .
- آب از رودخانه اهرچای - محصول غلات - شغل زراعت - راه مالرو
- قراغل** (قراغیل) - **qarâqel** - ده از دهستان گاوکان بخش دهخوارقان شهرستان تبریز .
- ۸ ک شمال باختری دهخوارقان - ۱۰ ک شوسه گاوکان تبریز .
- جلگه - معتدل - سکنه ۳۰۲ - شیعه - ترکی .
- آب از چاه و چشمه - محصول غلات حبوبات بادام کرچک - شغل زراعت گلهداری - راه مالرو
- قراقیه** - **qarâ-qaye** - ده از دهستان چهاردولی بخش مرکزی شهرستان مراغه .
- ۸ ک جنوب خاوری مراغه - ۲۲ ک خاور شوسه شاهین دژ بیانه و آب کوهستانی - معتدل - سکنه ۲۴۶ - شیعه - ترکی .
- آب از چشمه سارها - محصول غلات حبوبات کرچک بادام - شغل زراعت و گلهداری - صنایع دستی جاجیم بافی - راه مالرو .
- قراکند** - **qarâ-kand** - ده از دهستان آختاچی بوکان بخش بوکان شهرستان مهاباد .
- ۱۴ ک شمال باختری بوکان - ۱۳/۵ ک باختر شوسه بوکان به میانه و آب کوهستانی - معتدل مالاریائی - سکنه ۳۰۲ - سنی - کردی .
- آب از سیمین رود - محصول غلات توتون حبوبات - شغل زراعت

وگله داری - صنایع دستی جاجیم بافی - راه مارلو.  
**قراغز - qarâ-goz** - ده از دهستان تورجان بخش بوکان  
 شهرستان مهاباد .

۲۳/۵ ک جنوب باختری بوکان - ۱۷/۵ ک باختر بوکان بسقر.  
 کوهستانی - معتدل مالاریایی - سکنه ۶۹۷ - شیعه - ترکی.  
 آب از سیمین رود - محصول غلات توتون حبوبات - شغل زراعت و  
 گله داری - صنایع دستی جاجیم بافی - راه مارلو.  
**قراغز ایل - qarâ-goz-il** - ده از دهستان نازلو بخش حومه  
 شهرستان رضاییه .

۱۲ ک شمال خاوری رضاییه - ۵ ک خاورشوسه رضاییه بشاهپور.  
 جلگه - معتدل مالاریایی - سکنه ۱۷۵ - شیعه - ترکی.  
 آب از نازلوچای وقتات - محصول غلات چغندر توتون کشمش حبوبات  
 شغل زراعت - صنایع دستی جوراب بافی - راه ارا بهرو.

**قراغز حاجی سلیم آقا - qarâ-goz-hâji-salim-âqâ**  
 ده از دهستان نازلو بخش حومه شهرستان رضاییه .  
 ۸ ک شمال رضاییه - ۱ ک خاورشوسه رضاییه بشاهپور.  
 جلگه - معتدل مالاریایی - سکنه ۲۳۷ - مسیحی - کلدانی.  
 آب از روضهچای - محصول غلات چغندر توتون حبوبات کشمش صیفی  
 شغل زراعت - صنایع دستی جوراب بافی - راه ارا بهرو.

**قراار - qarâlar** - ده از دهستان باراندوز چای بخش حومه  
 شهرستان رضاییه .

۱۷/۵ ک جنوب خاوری رضاییه - ۴/۵ ک خاورشوسه رضاییه بمهاباد  
 جلگه - معتدل سالم - سکنه ۲۱۰ - شیعه - ترکی.  
 آب از باراندوزچای - محصول غلات توتون چغندر حبوبات انگور  
 شغل زراعت - صنایع دستی جوراب بافی - راه ارا بهرو.  
 در دوجل نزدیک هم بنام قره لر بالا و پامین مشهور است .  
**قراالطف الله - qarâlar-lotfollâh** - ده از دهستان نازلو  
 بخش حومه شهرستان رضاییه .

۱۴/۵ ک شمال رضاییه - ۱/۵ ک خاورشوسه رضاییه بشاهپور.  
 جلگه - معتدل مالاریایی - سکنه ۶۶ - شیعه و علی الهی - ترکی.  
 آب از نازلوچای و چشمه - محصول غلات توتون چغندر حبوبات کشمش  
 شغل زراعت - صنایع دستی جوراب بافی - راه ارا بهرو.

**قراالهمیرزا - qarâlar-mirzâ-hoseyn-qoli**  
 ده از دهستان نازلو بخش حومه شهرستان رضاییه .  
 ۱۴/۵ ک شمال رضاییه - ۲/۵ ک خاورشوسه رضاییه بشاهپور.  
 جلگه - معتدل مالاریایی - سکنه ۶۳ - شیعه - ترکی.

آب از نازلوچای و چشمه - محصول غلات توتون کشمش چغندر حبوبات  
 شغل زراعت - صنایع دستی جوراب بافی - راه ارا بهرو.  
**قراالنازلو - qarâlar-nâzlu** - ده از دهستان نازلو بخش  
 حومه شهرستان رضاییه .

۲۰ ک شمال باختری رضاییه - ۹ ک باخترشوسه رضاییه بشاهپور.  
 دره - معتدل مالاریایی - سکنه ۱۴۲ - شیعه سنی - ترکی کردی.  
 آب از نازلوچای - محصول غلات توتون چغندر حبوبات - شغل زراعت  
 صنایع دستی جوراب بافی - راه مارلو.

**قراانقیه - qerân-qaye** - ده از دهستان عباسی بخش بستان آباد  
 شهرستان تبریز .

۳۰ ک جنوب خاوری بستان آباد - ۵ ک بشوسه میانه تبریز .  
 جلگه - معتدل - سکنه ۶۲۴ - شیعه - ترکی.  
 آب از چشمه - محصول غلات درخت تبریزی - شغل زراعت گله داری  
 راه مارلو.

**قراانگو - qarângu** - ده از دهستان به به جیک بخش سیه  
 چشمه شهرستان ماکو

۳۲ ک جنوب خاوری سیه چشمه - ۵/۰ ک شمال شوسه سیه چشمه بقره  
 ضیاءالدین .

دامنه کوه - معتدل سالم - سکنه ۳۵۰ - شیعه - ترکی  
 آب از چشمه - محصول غلات - شغل زراعت و گله داری - صنایع دستی  
 جاجیم بافی - راه شوسه .

**قراوری - qarâvari** - ده از دهستان کله بوز بخش میانه شهرستان  
 میانه .

۱۸ ک جنوب میانه - ۸ ک براه شوسه میانه تبریز .  
 کوهستانی - معتدل - سکنه ۶۳ - شیعه - ترکی.  
 آب از چشمه - محصول غلات پنبه برنج - شغل زراعت و گله داری  
 راه مارلو.

**قراولخانه - qarâvol-xâne** - ده از دهستان احمد آباد بخش  
 تکاب شهرستان مراغه

۳۲ ک شمال خاوری تکاب - ۹ ک خاورراه ارا بهرو نصرت آباد تکاب  
 کوهستانی - معتدل سالم - سکنه ۲۷۲ - شیعه - ترکی.  
 آب از چشمه - محصول غلات بادام حبوبات کرچک - شغل زراعت  
 و گله داری - صنایع دستی جاجیم بافی - راه مارلو.

**قراونه - qarâvone** - ده از دهستان اوچان بخش بستان آباد  
 شهرستان تبریز .

۱۱ ک جنوب خاوری بستان آباد - ۱/۵ ک بشوسه میانه تبریز .  
 جلگه - معتدل - سکنه ۲۷۲ - شیعه - ترکی.  
 آب از چشمه - محصول غلات درخت تبریزی - شغل زراعت و گله داری  
 راه مارلو.

**قرااین - qarâyen** - ده از دهستان آتش بیگ بخش سراسکند  
 شهرستان تبریز .

۲۸ ک شمال باختری سراسکند - ۱۸ ک بشوسه تبریز میانه .  
 کوهستانی - معتدل - سکنه ۱۷۲ - شیعه - ترکی .

دره و کوهستانی - سردسیر سالم - سکنه ۲۳۸ - شیمه سنی - کردی  
 آب از چشمه - محصول غلات - شغل زراعت و گله داری - صنایع دستی  
 جاجیم بافی - راه مارلو  
**قرخ بلاغ - qerx-bolâq** - ده از دهستان چالدران بخش  
 سیه چشمه شهرستان ماکو  
 ۱۷/۵ ک جنوب خاوری سیه چشمه - در مسیر شوسه سیه چشمه به قره  
 ضیاالدین

کوهستانی - معتدل - سکنه ۲۶۸ - شیمه - ترکی  
 آب از چشمه - محصول غلات - شغل زراعت و گله داری - صنایع دستی  
 جاجیم بافی - راه شوسه - پاسگاه ژانداوم دارد .  
**قرخ بلاغ** - ده از دهستان چهار اویماق بخش قره آغاج شهرستان  
 مراغه .

۱۰ ک باختر قره آغاج - ۲۰ ک جنوب شوسه مراغه بمیان  
 کوهستانی - معتدل - سکنه ۲۳۲ - شیمه - ترکی  
 آب از چشمه سارها - محصول غلات نخود بزرگ - شغل زراعت - صنایع  
 دستی جاجیم بافی - راه مارلو .  
**قرخ بلاغ** - ده جزء دهستان آغمیون بخش مرکزی شهرستان سراب .  
 ۲۴ ک شمال خاوری سراب - ۱۴ ک شوسه سراب اردبیل  
 کوهستانی - معتدل - سکنه ۲۲۶ - شیمه - ترکی  
 آب از چشمه - محصول غلات حبوبات و محصول دامی - شغل زراعت  
 گله داری - راه مارلو .

**قرخ بلاغ** - ده جزء دهستان خروسلو بخش گرمی شهرستان اردبیل  
 ۳۴ ک باختر گرمی - ۱۷ ک شوسه گرمی اردبیل  
 جلگه - گرمسیر - سکنه ۱۶۵ - شیمه - ترکی  
 آب از چشمه و رودخانه درآورد - محصول غلات و حبوبات - شغل  
 زراعت و گله داری - راه مارلو  
**قرخ بلاغ** - ده از دهستان کورائیم بخش مرکزی شهرستان اردبیل  
 ۲۵ ک جنوب اردبیل - ۲۰ ک شوسه تبریز اردبیل  
 کوهستانی - معتدل - سکنه ۱۳۶ - شیمه - ترکی  
 آب از چشمه - محصول غلات و حبوبات - شغل زراعت و گله داری  
 راه مارلو

**قرخ بلاغ** - ده جزء دهستان حومه بخش مرکزی شهرستان اهر  
 ۱۵/۵ ک باختر اهر - ۲/۵ ک شوسه تبریز  
 کوهستانی - معتدل - سکنه ۱۳۴ - شیمه - ترکی  
 آب از رودخانه اهرچای و چشمه - محصول غلات و حبوبات - شغل  
 زراعت و گله داری - صنایع دستی کلم بافی - راه مارلو  
**قرخ بلاغ** - ده جزء دهستان مشکین باختری بخش مرکزی شهرستان  
 خیاو  
 ۱۸ ک جنوب باختری خیاو - ۱۸ ک شوسه خیاو و اهر  
 کوهستانی - معتدل - سکنه ۵۳ - شیمه - ترکی

آب از چشمه و رودخانه - محصول غلات حبوبات پنبه - شغل زراعت و  
 گله داری - راه مارلو .

**قربان کندی - qorbân-kandi** - ده از دهستان آواجیق  
 بخش حومه شهرستان ماکو .  
 ۲۶ ک شمال باختری ماکو - ۳ ک خاور راه ارا به و تزل بلاغ .  
 کوهستانی - سردسیر سالم - سکنه ۱۷۳ - شیمه سنی - کردی .  
 آب از چشمه - محصول جرمی غلات - شغل گله داری - صنایع دستی  
 جاجیم بافی - راه مارلو .  
 (محل بیلاق ایل جلالی)

**قربان کندی** - ده از دهستان آتش بیگ بخش سراسکنده شهرستان  
 تبریز .  
 ۴۱ ک باختر مرکز بخش - ۲۵ ک بخط آهن مراغه میان .

کوهستانی - معتدل - سکنه ۷۸ - شیمه - ترکی .  
 آب از چشمه و رودخانه - محصول غلات حبوبات - شغل زراعت و  
 گله داری - راه مارلو  
**قربان کندی** - ده از دهستان گادول بخش مرکزی شهرستان مراغه  
 ۳۳ ک جنوب مراغه - ۸/۵ ک خاور شوسه مراغه بمیان و آب .  
 کوهستانی - معتدل مالاریائی - سکنه ۵۰ - شیمه - ترکی .  
 آب از قنات و چشمه - محصول غلات چغندر - شغل زراعت - صنایع دستی  
 جاجیم بافی - راه مارلو .

**قربانلو - qorbân lu** - ده از دهستان انکوت بخش گرمی شهرستان  
 اردبیل .  
 ۲۶ ک شمال باختر گرمی - ۱۵ ک شوسه یله سوار گرمی .  
 جلگه - گرمسیر - سکنه ۱۰۳ - شیمه - ترکی .  
 آب از چشمه - محصول غلات حبوبات - شغل زراعت و گله داری  
 راه مارلو .

**قرجه قیا - qareje-qayâ** - ده از دهستان اوج تپه بخش ترکمان  
 شهرستان میانه .  
 ۱۷ ک جنوب خاوری بخش - ۱۱ ک بشوسه تبریز میانه .  
 کوهستانی - معتدل - سکنه ۲۷۳ - شیمه - ترکی .  
 آب از چشمه - محصول غلات حبوبات - شغل زراعت و گله داری  
 راه مارلو .

**قرجه قیه - qareje-qaye** - ده از بخش سراسکنده شهرستان  
 تبریز .  
 ۱۴ ک باختر سراسکنده - ۱۰ ک بشوسه میانه تبریز .  
 کوهستانی - معتدل - سکنه ۳۸۵ - شیمه - ترکی .  
 آب از چشمه و رودخانه - محصول غلات حبوبات - شغل زراعت و  
 گله داری راه مارلو .

**قرجه ورن - qareje-veran** - ده از دهستان چالدران بخش  
 سیه چشمه شهرستان ماکو  
 ۸/۵ ک جنوب خاوری سیه چشمه - ۴ ک خاور شوسه خوی به سیه چشمه

**قرطاول - qartâvol** - ده از دهستان سراجو بخش مرکزی شهرستان مراغه  
 ۲۲۲ ك خاور مراغه - ۷ ك شمال خاوری راه اراپه رو مراغه بقره آغاچ  
 کوهستانی - معتدل سالم - سکنه ۹۷۷-۴ - شیمه - ترکی  
 آب از چشمه سارها - محصول غلات چغندر توتون نغود زرد آلو شغل  
 زراعت - صنایع دستی کرباس و جاجیم بافی - راه مارو  
**قرقشه - qarqace** - ده جزء دهستان پروانان بخش ترکمان  
 شهرستان میانه  
 ۲۰ ك شمال خاوری ترکمان - ۸ ك شوسه تبریز میانه  
 کوهستانی - معتدل - سکنه ۶۳۷-۶ - شیمه - ترکی  
 آب از چشمه - محصول غلات حبوبات - شغل زراعت و گله داری  
 راه مارو  
**قرقه - qarqe** (قارقا) - ده جزء دهستان ابرغان بخش مرکزی  
 شهرستان سراب  
 ۲۱ ك جنوب باختری سراب - ۱۲ ك بشوسه سراب تبریز  
 کوهستانی - معتدل - سکنه ۷۰۲ - شیمه - ترکی  
 آب از نهر و چشمه - محصول غلات حبوبات - شغل زراعت گله داری  
 راه مارو  
**قرلان چای - qerlân-çây** (قران چایی) - ده جزء دهستان  
 گرمادوز بخش کلبر شهرستان اهر  
 ۲۸ ك شمال کلبر - ۲۸ ك شوسه اهر کلبر  
 کوهستانی - معتدل - سکنه ۳۲-۳۲ - شیمه - ترکی  
 آب از چشمه - محصول غلات و سردرختی - شغل زراعت و گله داری - صنایع  
 دستی فرش و گلیم بافی - راه مارو  
**قرمز داش چالدران - qermez-dâc-çalderân**  
 ده از دهستان چالدران بخش سیه چشمه شهرستان ماکو  
 ۱۱/۵ ك شمال خاوری سیه چشمه - ۵ ك شمال شوسه سیه چشمه به  
 قره ضیاء الدین  
 کوهستانی - سردسیر سالم - سکنه ۱۵۲-۱۵۲ - شیمه - ترکی  
 آب از چشمه - محصول غلات - شغل زراعت و گله داری - صنایع دستی  
 جاجیم بافی - راه مارو  
**قرمز گل - qermez-gol** - ده جزء دهستان حومه بخش  
 دهخوارقان شهرستان تبریز  
 ۱۴ ك خاور دهخوارقان - ۱۴ ك شوسه تبریز آذرشهر  
 جلگه - معتدل - سکنه ۲۵۷ - شیمه - ترکی  
 آب از چشمه - محصول غلات حبوبات توتون بادام - شغل زراعت و  
 گله داری - راه مارو  
**قرمزی باغ - qermezi-bâq** - ده از دهستان چهار اویماق  
 بخش قره آغاچ شهرستان مراغه  
 ۳۹ ك جنوب خاوری قره آغاچ - ۵ ك شمال راه اراپه رو تکاب  
 بشاهین دژ

باز چشمه ورودگرگری - محصول غلات حبوبات - شغل زراعت و  
 گله داری - راه مارو  
**قرخ سقر - qerx-saqar** - ده از دهستان چهار اویماق بخش  
 قره آغاچ شهرستان مراغه  
 ۲۳ ك شمال قره آغاچ - ۲/۵ ك جنوب شوسه مراغه بیانه  
 کوهستانی - معتدل - سکنه ۱۲۲-۱۲۲ - شیمه - ترکی  
 آب از چشمه سارها - محصول غلات نغود بزرگ - شغل زراعت  
 صنایع دستی جاجیم بافی - راه مارو  
**قرخ قزلار (نشینان) - qerx-qezlâr** - ده از دهستان آغمیون  
 بخش مرکزی شهرستان سراب  
 ۲۰ ك شمال خاوری سراب - ۵ ك شوسه سراب اردبیل  
 جلگه - معتدل - سکنه ۳۳۷-۳۳۷ - شیمه - ترکی  
 آب از چاه - محصول غلات و حبوبات و محصول دامی - شغل زراعت  
 و گله داری - راه مارو  
**قرخلاوزنجیره - qerxlâr-zânjire** - ده جزء دهستان  
 یکانات بخش مرکزی شهرستان مرند  
 ۳۵ ك باختر مرند - واقع در مسیر شوسه خوی مرند  
 جلگه - معتدل - سکنه ۱۹۰-۱۹۰ - شیمه - ترکی  
 آب از رودخانه و قنات - محصول غلات میوه جات حبوبات پنبه - شغل  
 زراعت گله داری - راه مارو  
**قرخلو - qerxlu** - ده از دهستان حومه بخش تکاب شهرستان  
 مراغه  
 ۱۰ ك جنوب خاوری تکاب - ۱/۵ ك خاور راه اراپه رو تکاب به  
 بیجاو  
 دره - معتدل - سکنه ۷۲۷-۷۲۷ - شیمه - ترکی  
 آب از چشمه سارها - محصول غلات بادام حبوبات کرچک - شغل زراعت  
 و گله داری - صنایع دستی جاجیم بافی - راه مارو  
**قرخلی - qerxli** - ده از دهستان نازلو بخش حومه شهرستان  
 رضایه  
 ۱۲/۵ ك شمال رضایه - ۱/۵ ك خاور شوسه رضایه بشاهبود  
 جلگه - معتدل - مالاریایی - سکنه ۴۵-۴۵ - شیمه - ترکی  
 آب از نازلوچای - محصول غلات چغندر توتون کشمش حبوبات - شغل  
 زراعت - صنایع دستی جوراب بافی - راه اراپه رو  
**قرخ یاشار - qerx-yâcâr** - ده از دهستان فرورق بخش  
 حومه شهرستان خوی  
 ۱۰ ك شمال باختری خوی - ۶ ك باختر شوسه خوی بشاکو  
 دره - معتدل مالاریایی - سکنه ۲۵۰-۲۵۰ - شیمه - ترکی  
 آب از چشمه - محصول غلات پنبه زرد آلو کرچک گدو - شغل زراعت  
 صنایع دستی جاجیم بافی - راه مارو



کوهستانی - معتدل - سکنه ۱۰۴ - شیعه - ترکی .

آب از چشمه سارها - محصول غلات نخود زرد آلو - شغل زراعت - صنایع دستی فرش جاجیم بافی - راه مارو .

**قرمزی بلاغ - qermezi-bolâq** - ده از دهستان گاو دول بخش مرکزی شهرستان مراغه .

۴۹ ک جنوب خاوری مراغه - ۱۳ ک شمال خاوری راه ارا به رو میان دو آب شاهین دژ .

دره - معتدل مالاریائی - سکنه ۱۰۴ - شیعه - ترکی

آب از قوربجای و چشمه - محصول غلات نخود - شغل زراعت - صنایع دستی جاجیم بافی - راه مارو .

**قرمزی خلیفه - qermezi-xalife** - ده از دهستان مرحمت آباد بخش میان دو آب شهرستان مراغه

۱۳ ک شمال باختری میان دو آب - ۵ ک باختر ارا به رو میان دو آب به سیناب

جلگه - معتدل مالاریائی - سکنه ۴۰۰ - شیعه - ترکی

آب از زرینه رود - محصول غلات چغندر - شغل زراعت - صنایع دستی گلیم بافی - راه مارو .

**قره آتلو - qare-âtlu** - ده از دهستان سراجو بخش مرکزی شهرستان مراغه .

۱۶/۵ ک شمال خاوری مراغه - ۱۴/۵ ک شمال خاوری راه ارا به رو مراغه بقره آغاچ .

کوهستانی - معتدل - سکنه ۴۳۴ - شیعه - ترکی

آب از رودخانه مردق - محصول غلات نخود - شغل زراعت - صنایع دستی جاجیم بافی - راه مارو .

**قره آغاچ - qare-âqâz** - نام یکی از بخشهای شهرستان مراغه در جنوب خاوری شهرستان واقع از شمال به بخش سرا - سکنه از جنوب به

بخش تکاب از خاور و بخش مرکزی میان از باختر به دهستان گاو دول بخش مرکزی مراغه محدود است موقعیت بخش کوهستانی معتدل مالاریائی

آب قراء از رودخانه های آبدوغوش - قلعه - قوشقوان - فرانق قنوات و چشمه سارها تأمین محصولات عمده آن غلات - نخود - بزرگ لپه است .

شغل ساکنین زراعت و صنایع دستی شان فرش و جاجیم و گلیم و جوراب بافی میباشد .

بخش قره آغاچ از دو دهستان بنام چهار اوپلاق و قوربجای که از ۳۵۴ آبادی بزرگ و کوچک تشکیل و جمع نفوس آن در حدود ۶۴۰۵ نفر است .

راههای مورد استفاده بخش قره آغاچ شوشه مراغه بمیان است مابقی راهها مارو و صواب المور است .

اینیه و آثار قدیمی دو آبادی قلعه نزدیک بقریه ارزه خواران که محل

معدن طلای زنجان بالای تپه قلعه خرابه بنام ( گور قلعه سی ) میباشد و از تاریخ بنای آن اطلاعی در دست نیست ولیکن از آثار قدیمی میباشد .

در ۲ ک قریه بایزید آثار قلعه خرابه موسوم به قلعه ضحاک وجود دارد آب های معدنی - در قریه آب گرم چشمه آب گرم معدنی که اهالی برای معالجه امراض جلدی و روماتیسم در آن استحمام نموده و معالجه میشوند .

در قریه سلیمان آباد نیز چندین چشمه وجود دارد که برای استخراج نمک مورد استفاده قرار میگیرد .

**قره آغاچ** - ده مرکز بخش قره آغاچ و دهستان چهار اوپلاق از شهرستان مراغه

۲۷ ک جنوب خاوری مراغه - ۲۲ ک جنوب شوشه مراغه بمیان

کوهستانی - معتدل مالاریائی - سکنه ۳۴۹ - شیعه - ترکی

آب از چشمه سارها - محصول غلات نخود بزرگ زرد آلو - شغل زراعت صنایع دستی جاجیم و فرش بافی - راه ارا به رو

دارای دو اثر دولتی - بخشداری - بهداری - ژاندارمری - نماینده سیار آمار و درمانگاه سازمان شاهنشاهی - دبستان و ۱۲ باب دکان مختلف پیشه وری میباشد .

**قره آغاچ** - ده از دهستان رودقات بخش مرکزی شهرستان مرند ۱۹ ک جنوب خاوری مرند - ۴ ک خط آهن مرند تبریز

جلگه - سردسیر - سکنه ۵۲۶ - شیعه - ترکی

آب از چشمه - محصول غلات - شغل زراعت گلهداری - صنایع دستی قالی بافی راه مارو

**قره آغاچ** - ده از دهستان باراندوز چلی بخش حومه شهرستان رضائیه .

۱۲ ک جنوب خاوری رضائیه - در مسیر شوشه رضائیه به آباد

جلگه - معتدل سالم - سکنه ۴۸۲ - شیعه - ترکی .

آب از باراندوز چلی - محصول غلات توتون چغندر حبوبات برنج انگور - شغل زراعت - صنایع دستی جوراب بافی - راه شوشه

دبستان دارد

**قره آغاچ** - ده از دهستان قره قویون بخش حومه شهرستان ماکو ۵۶ ک جنوب خاوری ماکو - ۲/۵ ک خاور شوشه خوی بماکو

دره - معتدل مالاریائی - سکنه ۲۹۱ - شیعه - ترکی

آب از قنات چشمه - محصول غلات حبوبات - شغل زراعت و گلهداری صنایع دستی جاجیم بافی - راه شوشه

**قره آغاچ** - ده از دهستان سکمن آباد بخش حومه شهرستان خوی

۴/۵ ک شمال باختری خوی - ۶ ک باختر شوشه خوی بسیه چشمه دامنه - سردسیر سالم - سکنه ۱۲۸ - شیعه و سنی - ترکی و کردی

آب از آفتاب و چشمه - محصول غلات حبوبات - شغل زراعت و گلهداری صنایع دستی جاجیم بافی - راه مارو

قره آغاج ده از دهستان سکمن آباد بخش حومه شهرستان خوی  
 ۵/۴ هـ ک شمال باختری خوی - ۶ ک باختر شوسه خوی سیه چشمه  
 دامنه - سردسیر سالم - سکنه ۱۲۸ - شیعه سنی - ترکی و کردی  
 آب از آقچای و چشمه - محصول غلات حبوبات - شغل زراعت و گلهداری  
 صنایع دستی جاجیم بافی - راه مارو

قره آغاج - ده از دهستان برادوست بخش صومای شهرستان رضایه  
 ۲۱ ک جنوب خاوری هشتیان - ۱ ک شمال راه ارا بهرو سرو  
 کوهستانی - سردسیر سالم - سکنه ۱۱۴ - سنی - کردی  
 آب از چشمه - محصول غلات توتون - شغل زراعت و گلهداری - صنایع  
 دستی جاجیم بافی - راه مارو

قره آغاج کوه - qare-âqâj-kuh - ده از دهستان چهار  
 اویماق بخش قره آغاج شهرستان مراغه .

قره آغاج - ده از دهستان گورک بخش حومه شهرستان مهاباد  
 ۵ هـ ک جنوب خاوری مهاباد - ۳ ک خاور شوسه مهاباد بسردشت  
 کوهستانی - معتدل سالم - سکنه ۱۰۵ - سنی - کردی  
 آب از سیمین رود - محصول غلات توتون حبوبات - شغل زراعت گلهداری  
 صنایع دستی جاجیم بافی - راه مارو

قره آغاج - ده از دهستان گورک بخش حومه شهرستان مهاباد  
 ۵ هـ ک جنوب خاوری مهاباد - ۳ ک خاور شوسه مهاباد بسردشت  
 کوهستانی - معتدل سالم - سکنه ۱۰۵ - سنی - کردی  
 آب از سیمین رود - محصول غلات توتون حبوبات - شغل زراعت گلهداری  
 صنایع دستی جاجیم بافی - راه مارو

قره آغاج - ده جز، دهستان خان اندیل بخش مرکزی شهرستان هرو آباد  
 ۷/۵ ک باختری هرو آباد - ۳/۵ ک شوسه هرو آباد میانه  
 کوهستانی - معتدل - سکنه ۹۳ - شیعه - ترکی  
 آب از دورشته چشمه - محصول غلات و سردختی - شغل زراعت و  
 گلهداری - صنایع دستی جاجیم بافی - راه مارو

قره آغاجلو - qare-âqâjlu - ده جز، دهستان یافت بخش  
 هورانده شهرستان اهر .

قره آغاج - ده جز، دهستان خان اندیل بخش مرکزی شهرستان هرو آباد  
 ۷/۵ ک باختری هرو آباد - ۳/۵ ک شوسه هرو آباد میانه  
 کوهستانی - معتدل - سکنه ۹۳ - شیعه - ترکی  
 آب از دورشته چشمه - محصول غلات و سردختی - شغل زراعت و  
 گلهداری - صنایع دستی جاجیم بافی - راه مارو

قره آغاجلو - ده جز، دهستان انکوت بخش گرمی شهرستان اردبیل -  
 ۴۰ ک جنوب باختر گرمی - ۲۰ ک شوسه گرمی اردبیل .  
 کوهستانی - گرمسیر - سکنه ۲۹۸ - شیعه - ترکی .  
 آب از چشمه - محصول غلات حبوبات - شغل زراعت و گلهداری  
 راه مارو .

قره آغاج اولیا - qare-âqâj-owliyâ - ده از دهستان برگشلو  
 بخش حومه شهرستان رضایه .

قره آغاجلو - ده جز، دهستان انکوت بخش گرمی شهرستان اردبیل -  
 ۴۰ ک جنوب باختر گرمی - ۲۰ ک شوسه گرمی اردبیل .  
 کوهستانی - گرمسیر - سکنه ۲۹۸ - شیعه - ترکی .  
 آب از چشمه - محصول غلات حبوبات - شغل زراعت و گلهداری  
 راه مارو .

قره آغاج اولیا - qare-âqâj-owliyâ - ده از دهستان برگشلو  
 بخش حومه شهرستان رضایه .

در دو محل نزدیک هم بنام قره آغاجلوی بالا و پایین مشهور و سکنه  
 قره آغاجلوی بالا ۱۱۵ نفر میباشد .

قره آغاج اولیا - qare-âqâj-owliyâ - ده از دهستان برگشلو  
 بخش حومه شهرستان رضایه .

قره آغاجلو - ده جز، دهستان کاغذکنان بخش کاغذکنان شهرستان  
 هرو آباد .

قره آغاج کوشک - qare-âqâj-kuck - ده از دهستان  
 چهار اویماق بخش قره آغاج شهرستان مراغه .

قره آغاجلو - ده جز، دهستان کاغذکنان بخش کاغذکنان شهرستان  
 هرو آباد .

قره آغل - qare-âqel - ده از دهستان چالدران بخش سیه چشمه  
 شهرستان ماکو

قره آغل - qare-âqel - ده از دهستان چالدران بخش سیه چشمه  
 شهرستان ماکو

قره اوغلان - qare-oqlân - ده از دهستان چهاردولی بخش  
 مرکزی شهرستان مراغه .

قره اوغلان - qare-oqlân - ده از دهستان چهاردولی بخش  
 مرکزی شهرستان مراغه .

۲۳ ک جنوب خاوری مراغه - ۲۲ ک شمال خاوری شوسه شاهین دز  
بیانندوآب .

کوهستانی - معتدل - سکنه ۲۴۷ - شیعه - ترکی .

آب از چشمه سارها - محصول غلات بادام حبیه بات کرچک - شغل زراعت  
صنایع دستی جاجیم بافی - راه مارو .

قره باغ - qâre-bâq - ده از دهستان انزل بخش حومه شهرستان  
رضایه

۳۳ ک شمال رضایه - ۶/۵ ک شمال خاوری شوسه رضایه بشاپور  
دره - معتدل سالم - سکنه ۱۵۷۵ - شیعه - ترکی .

آب از چشمه و قنات - محصول غلات چغندر توتون حبوبات بادام  
کشمش - شغل زراعت - صنایع دستی جاجیم بافی - راه اراهه رو  
دستان و پاسگاه زندان دارد .

مرکز دهستان انزل میباشد .

قره بابا qâre-bâbâ - ده جزء دهستان اوجان بخش بستان آباد  
شهرستان تبریز .

۱۰ ک جنوب بستان آباد - ۳ ک شوسه میانه تبریز .

جلگه - سردسیر - سکنه ۱۲۷۱ - شیعه - ترکی .

آب از رودخانه چناق بلاغ و چشمه - محصول غلات - شغل زراعت و  
گلهداری - راه مارو .

قره بابا - ده جزء دهستان عباسی بخش بستان آباد شهرستان  
تبریز .

۲۷ ک جنوب خاوری بستان آباد - ۳ ک شوسه میانه تبریز .

جلگه - سردسیر - سکنه ۳۵۴ - شیعه - ترکی .

آب از چشمه - محصول غلات پونجه درخت تبریزی - شغل زراعت و  
گلهداری - راه مارو .

قره بابا - ده از دهستان حومه بخش تکاب شهرستان مراغه

۲۲ ک جنوب باختری تکاب - ۸ ک شمال باختری راه اراهه و تکاب  
به میرانشاه .

کوهستانی - معتدل سالم - سکنه ۷۵ - سنی - کردی

آب از چشمه سارها - محصول غلات کرچک - شغل زراعت و گلهداری  
صنایع دستی جاجیم بافی - راه مارو .

قره باغلار - qare-bâqlâr - ده جزء دهستان مشکین باختری  
بخش مرکزی شهرستان خیاو

۱۳ ک شمال باختری خیاو - ۶ ک شوسه خیاو

جلگه - معتدل - سکنه ۱۲۴ - شیعه - ترکی

آب از خیاو چایی - محصول غلات حبوبات پنبه - شغل زراعت و  
گلهداری - راه مارو

قره باغلو - qare-bâqlu - ده جزء دهستان گرمادوز بخش  
کلیدر شهرستان اهر

۳۸/۵ ک شمال خاوری کلیدر - ۳۸/۵ ک شوسه اهر کلیدر

کوهستانی - معتدل مایل بگرمی مالاریائی - سکنه ۳۲ - شیعه  
ترکی .

آب از چشمه - محصول غلات - شغل زراعت و گلهداری - صنایع  
دستی فرش و گلیم بافی - راه مارو .

محل قشلاق ایل چلیپانلو

قره براز - qare-barâz - ده از دهستان بهی بخش بوکان  
شهرستان مهاباد .

۱۷/۵ ک جنوب خاوری بوکان - ۱۴ ک خاور شوسه بوکان به سفر

کوهستانی - معتدل مالاریائی - سکنه ۴۵۱ - سنی - کردی

آب از زیربهرود - محصول غلات چغندر توتون حبوبات - شغل زراعت  
و گلهداری - صنایع دستی جاجیم بافی - راه مارو .

قره بلاغ - qare-bolâq - ده جزء دهستان کاغذ کنان بخش  
کاغذ کنان شهرستان هروآباد

۶ ک شمال آفکنند - ۱۹/۵ ک شوسه میانه زنجان

کوهستانی - معتدل - سکنه ۸۵۱ - شیعه - ترکی

آب از سرشته چشمه - محصول غلات و حبوبات و سردرختی - شغل  
زراعت و گلهداری - صنایع دستی جاجیم و گلیم بافی - راه مارو

دستان دارد .

قره بلاغ - ده جزء دهستان اوزومدل بخش ورزقان شهرستان اهر

۸ ک جنوب باختری ورزقان - ۲/۵ ک اراهه و تبریز باهر

کوهستانی - معتدل - سکنه ۷۹۲ - شیعه - ترکی

آب از درشته چشمه - محصول غلات و حبوبات - شغل زراعت و گلهداری  
صنایع دستی گلیم بافی - راه مارو .

قره بلاغ - ده از دهستان احمدآباد بخش تکاب شهرستان مراغه

۱۸ ک شمال خاوری تکاب - ۱۷ ک شمال خاوری راه اراهه و تکاب  
به شاهین دز

کوهستانی - معتدل سالم - سکنه ۷۴۳ - شیعه - ترکی

آب از رودخانه ساروق - محصول غلات بادام حبوبات کرچک - شغل  
زراعت و گلهداری - صنایع دستی جاجیم بافی - راه مارو .

قره بلاغ - ده جزء دهستان عباسی بخش بستان آباد شهرستان تبریز

۳۱ ک جنوب خاوری بستان آباد - ۷ ک شوسه میانه تبریز

جلگه - معتدل - سکنه ۶۲۴ - شیعه - ترکی

آب از چشمه - محصول غلات - شغل زراعت گلهداری - راه مارو

قره بلاغ - ده جزء دهستان علمدار گرگر بخش جلفا شهرستان  
مرند .

۵ ک شمال باختری مرند - ۴ ک شوسه جلفا خوی

جلگه - معتدل - سکنه ۵۴۹ - شیعه - ترکی

۲۷ ک شمال خاوری مهربان - ۲۱ ک بشوسه تبریز سراب.  
 کوهستانی - معتدل - سکنه ۱۹ - شیعه - ترکی.  
 آب از رودخانه چاکی چای و چشمه - محصول غلات - شغل زراعت - راه مالرو.  
**قره بورون - qare-burun** - ده از دهستان حومه بخش مرکزی  
 شهرستان اهر.  
 ۸ ک خاوری اهر - نیم ک شوسه اهر خیاو.  
 کوهستانی - معتدل مایل بگرمی مالاربائی - سکنه ۷۹ - شیعه - ترکی.  
 آب از رودخانه اهر چای و چشمه - محصول غلات حبوبات - شغل زراعت  
 و گلخانه داری - صنایع دستی فرش و گلیم بافی - راه مالرو.  
**قره بوغاز - qare-boqâz** - ده از دهستان آجرلو بخش مرکزی  
 شهرستان مراغه.  
 ۵۹ ک جنوب خاوری مراغه - ۳۸ ک شمال خاوری شوسه شاهین دژ  
 بیاندو آب.  
 کوهستانی - معتدل - سکنه ۲۴۶ - شیعه - ترکی.  
 آب از چشمه سارها - محصول غلات نخود بزرک - شغل زراعت - صنایع  
 دستی جاجیم بافی - راه مالرو.  
**قره بوغلو - qare-buqlu** - ده از دهستان نازلو بخش حومه  
 شهرستان رضایه.  
 ۱۸ ک شمال خاوری رضایه - ۷/۵ ک خاور شوسه رضایه بشاهبور  
 جلگه - معتدل مالاربائی - سکنه ۵۰۷ - شیعه - ترکی.  
 آب از نازلو چای - محصول غلات چغندر کشمش توتون حبوبات - شغل  
 زراعت - صنایع دستی جوراب بافی - راه مالرو.  
**قره بویه - qare-buye** - ده از دهستان به به جیک بخش سیه چشمه  
 شهرستان ماکو  
 ۴۴ ک جنوب خاوری سیه چشمه - ۸/۵ ک جنوب راه اراک و ایشک سو  
 به کران پائین.  
 کوهستانی - سردسیر سالم - سکنه ۶۰ - شیعه - ترکی.  
 آب از چشمه - محصول غلات - شغل زراعت و گلخانه داری - صنایع  
 دستی جاجیم بافی - راه مالرو.  
**قره بیگلر - qare-beyglar** - ده از دهستان مشکین باختری  
 بخش مرکزی شهرستان خیاو.  
 ۱۰ ک باختر خیاو - ۵ ک راه شوسه خیاو اهر.  
 جلگه - معتدل - سکنه ۷۹ - شیعه - ترکی.  
 آب از قره گول - محصول غلات حبوبات - شغل زراعت و گلخانه داری  
 راه مالرو.  
**قره پاپاق - qare-pâpâq** - ده از دهستان مرحمت آباد بخش  
 میانندو آب شهرستان مراغه.  
 ۲۷/۵ ک شمال باختری میانندو آب - ۲۲ ک شمال شوسه میانندو آب  
 بهاباد.  
 جلگه - معتدل مالاربائی - سکنه ۲۰۸ - شیعه - ترکی.

آب از چشمه و قنات - محصول غلات حبوبات پنبه - شغل زراعت  
 گلخانه داری - راه مالرو.  
**قره بلاغ** - ده جزء دهستان هرزندات بخش زوز شهرستان مرند  
 ۲۰ ک شمال باختری مرند - ۱ ک بشوسه و خط آهن جلفامرند  
 جلگه - سردسیر - سکنه ۳۷۴ - شیعه - ترکی.  
 آب از قنات - محصول غلات نخود - شغل زراعت گلخانه داری - راه مالرو  
**قره بلاغ** - ده از دهستان چهاردولی بخش مرکزی شهرستان مراغه  
 ۶۷/۵ ک جنوب خاوری مراغه - ۸/۵ ک شمال خاوری شوسه شاهین دژ  
 بیاندو آب.  
 کوهستانی - معتدل - سکنه ۲۷۳ - شیعه - ترکی.  
 آب از چشمه سارها - محصول غلات بادام حبوبات کرچک - شغل زراعت  
 صنایع دستی نجاجیم بافی - راه مالرو.  
 در دو محل بفاصله دو کیلومتر بنام قره بلاغ بالا و پائین مشهور سکنه  
 قره بلاغ پائین ۷۰ نفر میباشد.  
**قره بلاغ** - ده از دهستان آتش بیک بخش سراسکنده شهرستان تبریز  
 ۱۲ ک شمال سراسکنده - ۶ ک بشوسه تبریز میانه.  
 کوهستانی - معتدل - سکنه ۲۱۷ - شیعه - ترکی.  
 آب از چشمه - محصول غلات حبوبات پنبه - شغل زراعت و گلخانه داری  
 راه مالرو.  
**قره بلاغ** - ده از دهستان کله بوز بخش مرکزی شهرستان میانه  
 ۱۰ ک جنوب باختری میانه - ۶ ک بخط آهن میانه مراغه - ۹ ک شوسه  
 تبریز میانه.  
 کوهستانی - معتدل - سکنه ۱۹۴ - شیعه - ترکی.  
 آب از چشمه - محصول غلات - شغل زراعت و گلخانه داری - راه مالرو  
**قره بلاغ** - ده از دهستان حومه بخش سلمدوز شهرستان رضایه.  
 ۱۶ ک شمال نقره - ۶/۵ ک باختر هوسه نقره بر رضایه.  
 دره - سردسیر سالم - سکنه ۱۳۵ - شیعه - ترکی.  
 آب از چشمه - محصول غلات حبوبات توتون - شغل زراعت و گلخانه داری  
 صنایع دستی جاجیم بافی - راه مالرو.  
**قره بلاغ** - ده از دهستان شهرویران بخش حومه شهرستان مهاباد.  
 ۱۱/۵ ک خاور مهاباد - ۱۰ ک خاور شوسه مهاباد بیاندو آب  
 کوهستانی - معتدل سالم - سکنه ۷۱ - سنی - کردی.  
 آب از چشمه - محصول غلات توتون - شغل زراعت و گلخانه داری - صنایع  
 دستی جاجیم بافی - راه مالرو.  
**قره بلاغ** - ده از دهستان مغان بخش گرهی شهرستان اردبیل  
 ۸ ک جنوب گرمی - ۸ ک شوسه گرمی بیله سوار.  
 جلگه - گرمسیر - سکنه ۶۱ - شیعه - ترکی.  
 آب از چشمه - محصول غلات حبوبات - شغل زراعت و گلخانه داری  
 راه مالرو.  
**قره بلاغ** - ده از دهستان آلان براغوش بخش آلان براغوش شهرستان  
 سراب.

آب از سیمین رود - محصول غلات - شغل زراعت و گلهداری - صنایع دستی جاجیم بافی - راه مالرو.

**قره تپه** - qare-tape - ده جزء دهستان تسوج بخش شبستر شهرستان تبریز.

۳۱ ک باختر شبستر - ۴ ک شوشه صوفیان شاهپور .

جلگه - معتدل - سکته ۱۱۵۶ - شیعه - ترکی .

آب از چشمه - محصول غلات حبوبات - شغل زراعت و گلهداری - راه اراپهرو .

**قره تپه** - ده جزء دهستان نیر بخش مرکزی شهرستان اردبیل .

۳۸ ک جنوب باختر اردبیل - ۱ ک بشوشه تبریز اردبیل .

کوهستانی - معتدل - سکته ۵۹۲ - شیعه - ترکی .

آب از چشمه و رودخانه آغلکان - محصول غلات صیفی - شغل زراعت و گلهداری - راه مالرو .

**قره تپه** - ده جزء حومه بخش زنوز شهرستان مرند .

۱۹ ک شمال مرند - ۳ ک بشوشه و خط آهن مرند چلفا .

جلگه - سردسیر - سکته ۵۱۹ - شیعه - ترکی .

آب از چشمه و قنات - محصول غلات پنبه زردآلو - شغل زراعت و گلهداری - راه مالرو .

**قره تپه** - ده از دهستان ساری صوباسار بخش بلندشت شهرستان ماکو .

۳۸ ک جنوب باختری پلدشت - دارای راه اراپهرو باما کو است .

دامنه - معتدل مالاریائی - سکته ۶۰۰ - شیعه - ترکی .

آب از ساری سو - محصول غلات پنبه توتون کنگد کرچک حبوبات شغل زراعت - صنایع دستی جوراب بافی - راه اراپهرو و میتوان

انومبیل برد .

**قره تپه** - ده از دهستان چهاردولی بخش مرکزی شهرستان مراغه .

۸ ک جنوب خاوری مراغه - ۷ ک خاور شوشه شاهین دژ میانندوآب

جلگه - معتدل مالاریائی - سکته ۵۲۴ - شیعه - ترکی .

آب از چشمه سارها - محصول غلات بادام حبوبات کرچک - شغل زراعت و گلهداری - صنایع دستی جاجیم بافی - راه مالرو .

**قره تپه** - ده از دهستان دیجوبین بخش مرکزی شهرستان اردبیل

۱۵ ک شمال باختری اردبیل - ۱۶ ک شوشه اردبیل خیاو .

کوهستانی - معتدل - سکته ۴۷۹ - شیعه - ترکی .

آب از رودخانه قره چای - محصول غلات و حبوبات صیفی - شغل زراعت و گلهداری - راه مالرو .

**قره تپه** - ده جزء بخش نمین شهرستان اردبیل .

۱۸ ک خاور اردبیل - ۱۰ ک به شوشه اردبیل آستارا .

جلگه - معتدل - سکته ۳۱۴ - شیعه - ترکی .

آب از چشمه - محصول غلات حبوبات - شغل زراعت و گلهداری - راه مالرو .

**قره تپه** - ده از دهستان مرحمت آباد بخش میانندوآب شهرستان مراغه .

۶ ک شمال خاوری میانندوآب - در مسیر شوشه میانندوآب بمراغه

جلگه - معتدل مالاریائی - سکته ۲۴۲ - شیعه - ترکی .

آب از رودخانه لیلان و چاه - محصول غلات چغندر - شغل زراعت

صنایع دستی گلیم بافی - راه شوشه و میتوان انومبیل برد .

**قره تپه** - ده از دهستان اوج تپه بخش ترکمان شهرستان میانه .

۱۰ ک جنوب خاوری ترکمان - ۳ ک شوشه تبریز میانه .

کوهستانی - معتدل - سکته ۱۹۴ - شیعه - ترکی .

آب از چشمه - محصول غلات و حبوبات - شغل زراعت و گلهداری

راه مالرو .

**قره تپه** - ده از دهستان رمال بخش حومه شهرستان خوی .

۲۰/۵ ک جنوب باختری خوی - ۱/۵ ک باختر شوشه خوی شاهپور

دامنه کوه - معتدل مالاریائی - سکته ۱۶۲ - شیعه سنی - ترکی .

آب از چشمه و قنات - محصول غلات - شغل زراعت و گلهداری - صنایع

دستی جاجیم بافی - راه شوشه .

**قره تپه** - ده جزء دهستان خسرو شاه بخش اسکو شهرستان تبریز .

۱۷ ک باختر اسکو - ۳/۵ ک شوشه اسکو تبریز .

جلگه - معتدل - سکته ۱۱۴ - شیعه - ترکی .

آب از آجی چای و چشمه - محصول غلات - شغل زراعت و گلهداری

راه مالرو .

**قره تپه** - ده جزء دهستان ارشق بخش مرکزی شهرستان مشکین شهر

۴۰ ک شمال خیاو - ۱۵ ک شوشه گرمی اردبیل .

کوهستانی - معتدل - سکته ۹۶ - شیعه - ترکی .

آب از چشمه - محصول غلات حبوبات - شغل زراعت و گلهداری

راه مالرو .

**قره تپه** - ده از دهستان چایپاره بخش قره ضیاالدین شهرستان خوی

۱۸ ک شمال خاوری قره ضیاالدین - ۴/۵ ک شمال اراپهروتاج خاتون

به جاجی لر

دامنه - معتدل مالاریائی - سکته ۵۰ - شیعه - ترکی

آب از چشمه - محصول غلات - شغل زراعت و گلهداری - صنایع دستی

جاجیم بافی - راه مالرو

**قره تکان** - qare-tekân - ده جزء دهستان خورش رستم بخش

شاهرود شهرستان هروآباد .

۸ ک جنوب باختری هشجین - ۲۱ ک شوشه هروآباد میانه

کوهستانی - معتدل - سکته ۷۵ - شیعه - ترکی

آب از دودوشته چشمه - محصول غلات و سر درختی - شغل زراعت و

گلهداری و صنایع دستی جاجیم بافی - راه مالرو .

**قره تکانلو** - qare-tekânlu - ده جزء دهستان منجوان بخش

خدا آفرین شهرستان تبریز .

۴۴ ع جتوب خدا آفرین - ۱۷/۵ ك شوسه اهر کلیبر .  
کوهستانی - گرمیز مالاریایی - سکنه ۳۰ - شیعه - ترکی  
آب از چشمه - محصول غلات - شغل زراعت و گلهداری  
راه مالرو .

**قره تولکی - qare-tolki** - ده از دهستان به بیجک بخش سیه چشمه شهرستان ماکو .

۲۰ ك خاورسیه چشمه - ۳/۵ ك شمال شوسه سیه چشمه بقره ضیا الدین  
جلگه - معتدل سالم - سکنه ۵۸ - شیعه - ترکی  
آب از چشمه - محصول غلات - شغل زراعت و گلهداری - صنایع دستی  
جاجیم بافی - راه ارا بهرو و میتوان اتومبیل برد .  
در دو محل نزدیک هم بنام قره تولکی بالا و پائین مشهور سکنه قریه  
تولکی پائین ۲۸ نفر میباشد .

**قره توپراق - qare-topraq** - ده جزء دهستان منجوان بخش  
خدا آفرین شهرستان تبریز .

۲۷ ك جنوب خدا آفرین - ۲۲ ك شوسه اهر کلیبر  
کوهستانی - گرمیز مالاریایی - سکنه ۶۹ - عیسوی - ارمنی  
آب از چشمه - محصول غلات - شغل زراعت و گلهداری  
راه مالرو .

**قره ده - qare-deh** - ده از دهستان ایل تیمور بخش حومه شهرستان  
مهاباد .

۴۱ ك جنوب خاوری مهاباد - ۱۸/۵ ك خاور شوسه مهاباد سردشت  
کوهستانی - معتدل مالاریایی - سکنه ۱۳۸ - سنی - کردی  
آب از رودخانه مهاباد - محصول غلات چغندر توتون حبوبات - شغل زراعت  
و گلهداری - صنایع دستی جاجیم بافی - راه مالرو .

**قره سقر - qare-saqar** - ده از دهستان چهار اویماق بخش قره  
آغاج شهرستان مراغه

۲۲ ك جنوب خاوری قره آغاج - ۵۰ ك جنوب شوسه مراغه بیانه  
کوهستانی - معتدل - سکنه ۴۳ - شیعه - ترکی .  
آب از چشمه رودخانه قیزجه - محصول غلات - شغل زراعت - صنایع  
دستی جاجیم فرش بافی - راه مالرو .

**قره جه قیا - qareje-qayâ** - ده جزء دهستان بروانان بخش  
ترکمان شهرستان میانه

۸ ك باختر ترکمان - ۲ ك شوسه تبریز میانه  
کوهستانی - معتدل - سکنه ۹۳۵ - شیعه - ترکی  
آب از چشمه - محصول غلات و حبوبات - شغل زراعت و گلهداری  
راه مالرو

**قره لار - qareje-lar** - ده جزء دهستان کاغذ کنان بخش کاغذ  
کنان شهرستان هرو آباد .

۱۰ ك جنوب آغ کند - ۱۹/۵ ك شوسه میانه زنجان  
کوهستانی - معتدل - سکنه ۶۲ - شیعه - ترکی .

آب از دورشته چشمه - محصول غلات و حبوبات و سردرختی - شغل زراعت  
و گلهداری - صنایع دستی جاجیم و گلیم بافی  
راه مالرو .

**قره جه لو - qarejelu** - ده از دهستان وادیان بخش حومه  
شهرستان خوی .

۳ ك جنوب خاوری خوی - ۱/۵ ك خاور شوسه خوی بشاهپور  
جلگه - معتدل مالاریایی - سکنه ۶۰ - شیعه - ترکی  
آب از رود قودوخ وغان - محصول غلات حبوبات پنبه - شغل زراعت  
صنایع دستی جوراب بافی - راه مالرو .

**قره جه لو** - ده از دهستان چای باسار بخش پلدشت شهرستان ماکو .  
۲۰ ك جنوب باختری پلدشت - ۱ ك شمال باختری شوسه پلدشت به  
مرگن .

جلگه - معتدل مالاریایی - سکنه ۵۰ - علی الهی - ترکی .  
آب از قنات - محصول غلات پنبه کچد - شغل زراعت و گلهداری - صنایع  
دستی جاجیم بافی - راه ارا بهرو و میتوان اتومبیل برد .

**قره جه او** - ده از دهستان برگشلو بخش حومه شهرستان رضائیه .  
۱۳ ك خاور رضائیه - ۴ ك جنوب شوسه گلمانغانه برضائیه .

جلگه - معتدل مالاریایی - سکنه ۳۵ - شیعه - ترکی .  
آب از شهر چای و چشمه - محصول غلات توتون انگور حبوبات - شغل زراعت  
صنایع دستی جوراب بافی - راه مالرو .

**قره چال - qare-çâl** - ده از دهستان گاودول بخش مرکزی شهرستان  
مراغه .

۳۳ ك جنوب باختری مراغه - ۴ ك باختر شوسه مراغه بیانه دو آب .  
جلگه - معتدل مالاریایی - سکنه ۴۸ - شیعه - ترکی .

آب از رودخانه مردی و قنات و چاه - محصول غلات چغندر کشمش  
بادام زرد آلو - شغل زراعت - صنایع دستی جاجیم بافی - راه مالرو .

**قره چاناق - qare-çânâq** - ده جزء بخش نمین شهرستان  
اردبیل .

۱۶ ك خاور اردبیل - ۵ ك بشوسه اردبیل آستارا  
جلگه - معتدل - سکنه ۲۹۷ - شیعه - ترکی .

آب از رودخانه و چاه - محصول غلات و حبوبات - شغل زراعت و گلهداری  
راه مالرو .

**قره چای حاجی علی - qare-çây-hâji-ali** - ده جزء دهستان  
آتش بیگ بخش سراسکند شهرستان تبریز

۳۵ ك باختر سراسکند - ۲۰ ك بشوسه تبریز میانه  
کوهستانی - معتدل - سکنه ۵۵۸ - شیعه - ترکی .  
آب از چشمه و رودخانه - محصول غلات حبوبات - شغل زراعت گلهداری  
راه مالرو .

**قره چای نقشی - qare-çây-naqci** - ده جزء دهستان آتش  
بیگ بخش سراسکند شهرستان تبریز .

۲۵ ك شمال سراسکند - ۷ ك شوسه تبریز میانه

کوهستانی - معتدل - سکنه ۳۱۶ - شیعه - ترکی .

آب مشروب از چشمه - محصول غلات حبوبات - شغل زراعت گله داری  
راه مارو

**قره چناق** - qare-Şanâq - ده از دهستان گاودول بخش  
مرکزی شهرستان مراغه .

۲۸ ک جنوب مراغه - ه خاور شوسه مراغه بمیان دو آب .

کوهستانی - معتدل مالاریائی - سکنه ۱۵۷ - شیعه - ترکی .

آب از چشمه - محصول غلات چغندر - شغل زراعت - صنایع دستی جاجیم  
بافی - راه مارو .

**قره چیق** - qare-Şopoq - ده از دهستان بناجو بخش بناب  
شهرستان مراغه .

ه ک جنوب باختری بناب - ۳/۵ ک باختر راه ارا به رو بناب به میان دو آب  
بلکه و باتلاقی - معتدل مالاریائی - سکنه ۱۹۸۷ - شیعه - ترکی

آب از رودخانه صوفی چای - محصول غلات کشمش بادام کرچک - شغل  
زراعت - راه مارو .

**قره چی** - qareŞi - ده از دهستان ارشق بخش مرکزی شهرستان  
خیابو .

۴ ک شمال خاوری خیابو - ۱ ک شوسه گرمی به اردبیل

کوهستانی - معتدل - سکنه ۳۴۸ - شیعه - ترکی .

آب از چشمه - محصول غلات حبوبات - شغل زراعت و گله داری  
راه مارو .

در دو محل نزدیک بهم بنام قره چی بالا و پایین مشهور سکنه قره چی  
بالا ۲۴۶ نفر می باشد .

**قره چی بلاغی** - qareŞi-bolâqi - ده از دهستان چالدران بخش  
سیه چشمه شهرستان ماکو .

۱۶ ک جنوب خاوری سیه چشمه - ۵/۵ ک باختر شوسه خوی به سیه چشمه  
دره و کوهستانی - سردسیر سالم - سکنه ۵۰ - شیعه - ترکی .

آب از چشمه - محصول غلات - شغل زراعت و گله داری - صنایع دستی  
جاجیم بافی - راه شوسه .

**قره چی قشلاق** - qareŞi-qeclâq - ده جزء دهستان کلپیر  
بخش کلپیر شهرستان اهر .

۶ ک جنوب خاوری کلپیر - ۴ ک شوسه اهر کلپیر

کوهستانی - معتدل - سکنه ۳۱ - شیعه - ترکی .

آب از دو رشته چشمه - محصول غلات - شغل زراعت و گله داری  
صنایع دستی گلیم بافی - راه مارو .

**قره چیلان** - qare-Şilân - ده از دهستان ایل تیمور بخش حومه  
شهرستان مهاباد

۱۰ ک جنوب مهاباد - ۴ ک خاور شوسه مهاباد بردشت .

کوهستانی - معتدل مالاریائی - سکنه ۷۸ - سنی - کردی

آب از چشمه - محصول غلات توتون حبوبات - شغل زراعت و گله داری  
صنایع دستی جاجیم بافی - راه مارو .

**قره چی معدن** - qareŞi-ma'dan - ده جزء دهستان دیزمار  
خاوری بخش ورزقان شهرستان اهر .

۳ ک شمال باختری ورزقان - ۳۸/۵ ک ارا به رو تبریز باهر .

کوهستانی - معتدل مایل بگرمی مالاریائی - سکنه ۶۴ - شیعه - ترکی .  
آب از چشمه - محصول چنگل - شغل گله داری و کسب و کار گر - صنایع دستی  
الک و قربال بافی - دارای معدن مس - محل سکنی ایل قره چی  
راه مارو .

**قره حاجی لو** - qare-hâjilu - ده از دهستان کندوان بخش  
ترک شهرستان میانه .

۹ ک شمال بخش - ۲۳ ک شوسه میانه به تبریز .

کوهستانی - معتدل - سکنه ۳۴۸ - شیعه - ترکی .

آب از چشمه - محصول غلات نخود بزرگ عدس - شغل زراعت و گله داری  
راه مارو .

در دو محل نزدیک هم بنام قره حاجیلوی بالا و پایین مشهور سکنه  
قره حاجیلوی بالا ۱۲۵ نفر می باشد

**قره حاجی او** - ده جزء دهستان کاغذکنان بخش کاغذکنان شهرستان  
هرو آباد .

۱۲/۵ ک باختری آقکند - ۸/۵ ک شوسه میانه زنجان .

کوهستانی - معتدل - سکنه ۷۳ - شیعه - ترکی .

آب از دورشته چشمه - محصول غلات و حبوبات و سردرخت - شغل زراعت  
و گله داری - صنایع دستی جاجیم و گلیم بافی - راه مارو .

**قره حسن لو** - qare-hasanlu - ده جزء بخش نمین  
شهرستان اردبیل

۱۵ ک خاور اردبیل - ۸ ک بشوسه اردبیل آستارا .

جلگه - معتدل - سکنه ۳۲۹ - شیعه - ترکی

آب از چشمه - محصول غلات حبوبات - شغل زراعت گله داری - صنایع  
دستی قالی بافی - راه مارو .

**قره خاج** - qare-xâj - ده از دهستان قلعه دره سی بخش  
حومه شهرستان ماکو

۷ ک جنوب باختری ماکو - ۳ ک جنوب شوسه قلعه چوق بباکو

دره و کوهستانی - معتدل - سکنه ۳۹۰ - شیعه - ترکی

آب از رودخانه زنگمار - محصول غلات حبوبات زرد آلو - شغل زراعت  
و گله داری - صنایع دستی جاجیم بافی - راه مارو

**قره خان** - qare-xân - به حاجی آباد معروف و بتوضیح  
حاجی آباد ۲ از دهستان شهر ویران بخش مهاباد مراجعه شود

**قره خان بیگلر** - qare-xân-beyglu - ده جزء دهستان  
انگوت بخش گرمی شهرستان اردبیل

۳۷ك باختر تازه كندانكوت - ۲۵ك شوسه بيله سوار اصلاندوز  
 كوهستانی - گرمسیر - سکنه ۳۳۲ - شیعه - ترکی  
 آب از چشمه - محصول غلات حبوبات - شغل زراعت و گله داری  
 راه مالرو .

**قره خانلو - qare-xânlu** - ده جزء دهستان ارشق بخش  
 مرکزی شهرستان خیاو  
 ۵۸ك شمال خاوری خیاو - ۱۰ك شوسه گرمی اردبیل  
 كوهستانی - معتدل - سکنه ۱۰۲ - شیعه - ترکی  
 آب از چشمه - محصول غلات - شغل زراعت و گله داری - راه مالرو  
**قره خضر - qare-xezer** - ده از دهستان گاودول بخش مرکزی  
 شهرستان مراغه  
 ۴ك جنوب باختری مراغه - ۱ك خاور شوسه مراغه بیاندو آب  
 جلگه - معتدل مالاریائی - سکنه ۳۲۷ - شیعه - ترکی  
 آب از رودخانه لیلان و قنات - محصول غلات چغندر کشمش نخود  
 شغل زراعت - صنایع دستی جاجیم بافی - راه مالرو

**قره خوجه او - qare-xojelu** - ده جزء دهستان ارسکنار  
 بخش بلدشت شهرستان ماکو  
 ۱۱ك شمال باختری بلدشت - ۸/۵ك خاور راه ارا به رو شور بلاغ  
 جلگه کنار ارس - گرمسیر مالاریائی - سکنه ۵۲ - شیعه - ترکی  
 آب از رود ارس - محصول غلات پنبه - شغل زراعت و گله داری - صنایع  
 دستی جاجیم بافی - راه مالرو

**قره داش - qare-dâc** - ده از دهستان چهار اویماق بخش قره آغاج  
 شهرستان مراغه  
 ۳۳/۵ك جنوب خاوری قره آغاج - ۵/۱ك جنوب شوسه مراغه بیانه  
 كوهستانی - معتدل - سکنه ۱۰۸ - شیعه - ترکی  
 آب از چشمه سارما - محصول غلات نخود زرد آلو بزرگ - شغل زراعت  
 صنایع دستی جاجیم بافی - راه مالرو .

**قره داغ - qare-dâq** - ده از دهستان شهر ویران بخش حومه  
 شهرستان مهاباد  
 ۲۳/۵ك شمال خاوری مهاباد - ۱۰ك خاور شوسه مهاباد برضاییه  
 جلگه - معتدل مالاریائی - سکنه ۵۲۰ - سنی - کردی  
 آب از رودخانه مهاباد - محصول غلات چغندر توتون حبوبات - شغل  
 زراعت و گله داری - صنایع دستی جاجیم بافی - راه مالرو

**قره داغلو - qare-dâqlu** - ده جزء دهستان مغان بخش گرمی  
 شهرستان اردبیل  
 ۲۶ك خاور اصلاندوز - درمسیر شوسه بيله سوار اصلاندوز  
 جلگه - گرمسیر - سکنه ۱۰۷ - شیعه - ترکی  
 آب از چشمه - محصول غلات و حبوبات - شغل زراعت و گله داری  
 راه مالرو .

**قره داغلو** - ده جزء دهستان گلغوران بخش مرکزی شهرستان  
 اردبیل .  
 ۱۸ك جنوب اردبیل - ۲ك بشوسه خلخال اردبیل  
 جلگه - معتدل - سکنه ۶۴ - شیعه - ترکی  
 آب از چشمه - محصول غلات و حبوبات - شغل زراعت گله داری  
 راه مالرو .

**قره درق - qare-daraq** - ده جزء دهستان دیزمار خاوری بخش  
 ورزقان شهرستان اهر  
 ۴۴ك شمال باختری ورزقان - ۳۸ك ارا به و تبریز باهر  
 كوهستانی - معتدل - سکنه ۱۲۹ - شیعه - ترکی  
 آب از چشمه - محصول غلات و جنگل - شغل زراعت و گله داری  
 صنایع دستی جاجیم بافی - راه مالرو

**قره درویش - qare-darvic** - ده جزء دهستان مشکین خاوری  
 بخش مرکزی شهرستان مشکین شهر  
 ۵۰۰متری خاور خیاو - درمسیر شوسه خیاو و اردبیل  
 جلگه - معتدل - سکنه ۴۵۷ - شیعه - ترکی  
 آب از رود خیاو چای - محصول غلات حبوبات - شغل زراعت گله داری  
 راه مالرو

**قره درویش** - ده جزء دهستان دودانگه بخش هوراند شهرستان  
 اهر .  
 ۸ك شمال خاوری هوراند - ۳۱ك به شوسه اهر کلیبر  
 كوهستانی - معتدل مایل بگرمی مالاریائی - سکنه ۱۷۴ - شیعه  
 ترکی .  
 آب از چشمه - محصول غلات و برنج و پنبه و گردو - شغل زراعت و  
 گله - راه مالرو

**قره دیو - qare-div** - ده جزء دهستان آتش بیک بخش سراسکنده  
 شهرستان تبریز  
 ۳۲ك باختر سراسکنده - ۲۵ك بخط آهن مراغه میانه  
 كوهستانی - معتدل - سکنه ۲۴۲ - شیعه - ترکی  
 آب از چشمه و رودخانه - محصول غلات حبوبات پنبه - شغل زراعت  
 گله داری - راه مالرو .

**قره زاغ - qare-zâq** - ده از دهستان گوی آغاج بخش شاهین دژ  
 شهرستان مراغه .  
 ۲۶ك جنوب خاوری شاهین دژ - ۱۵ك شمال راه ارا به و شاهین دژ  
 به تکاب .  
 كوهستانی - معتدل سالم - سکنه ۱۹۶ - سنی - کردی  
 آب از چشمه - محصول غلات کرچک - شغل زراعت گله داری - صنایع دستی  
 جاجیم بافی - راه مالرو

**قره زکی - qare-zaki** - ده از دهستان دیز جرود بخش عجبشیر  
 شهرستان مراغه

۳۷ك باختر تازه كندانكوت - ۲۵ك شوسه بيله سوار اصلاندوز  
 كوهستانی - گرمسیر - سکنه ۳۳۲ - شیعه - ترکی  
 آب از چشمه - محصول غلات حبوبات - شغل زراعت و گله داری  
 راه مالرو .

**قره خانلو - qare-xânlu** - ده جزء دهستان ارشق بخش  
 مرکزی شهرستان خیاو  
 ۵۸ك شمال خاوری خیاو - ۱۰ك شوسه گرمی اردبیل  
 كوهستانی - معتدل - سکنه ۱۰۲ - شیعه - ترکی  
 آب از چشمه - محصول غلات - شغل زراعت و گله داری - راه مالرو  
**قره خضر - qare-xezer** - ده از دهستان گاودول بخش مرکزی  
 شهرستان مراغه  
 ۴ك جنوب باختری مراغه - ۱ك خاور شوسه مراغه بیاندو آب  
 جلگه - معتدل مالاریائی - سکنه ۳۲۷ - شیعه - ترکی  
 آب از رودخانه لیلان و قنات - محصول غلات چغندر کشمش نخود  
 شغل زراعت - صنایع دستی جاجیم بافی - راه مالرو

**قره خوجه او - qare-xojelu** - ده جزء دهستان ارسکنار  
 بخش بلدشت شهرستان ماکو  
 ۱۱ك شمال باختری بلدشت - ۸/۵ك خاور راه ارا به رو شور بلاغ  
 جلگه کنار ارس - گرمسیر مالاریائی - سکنه ۵۲ - شیعه - ترکی  
 آب از رود ارس - محصول غلات پنبه - شغل زراعت و گله داری - صنایع  
 دستی جاجیم بافی - راه مالرو

**قره داش - qare-dâc** - ده از دهستان چهار اویماق بخش قره آغاج  
 شهرستان مراغه  
 ۳۳/۵ك جنوب خاوری قره آغاج - ۵/۱ك جنوب شوسه مراغه بیانه  
 كوهستانی - معتدل - سکنه ۱۰۸ - شیعه - ترکی  
 آب از چشمه سارما - محصول غلات نخود زرد آلو بزرگ - شغل زراعت  
 صنایع دستی جاجیم بافی - راه مالرو .

**قره داغ - qare-dâq** - ده از دهستان شهر ویران بخش حومه  
 شهرستان مهاباد  
 ۲۳/۵ك شمال خاوری مهاباد - ۱۰ك خاور شوسه مهاباد برضاییه  
 جلگه - معتدل مالاریائی - سکنه ۵۲۰ - سنی - کردی  
 آب از رودخانه مهاباد - محصول غلات چغندر توتون حبوبات - شغل  
 زراعت و گله داری - صنایع دستی جاجیم بافی - راه مالرو

**قره داغلو - qare-dâqlu** - ده جزء دهستان مغان بخش گرمی  
 شهرستان اردبیل  
 ۲۶ك خاور اصلاندوز - درمسیر شوسه بيله سوار اصلاندوز  
 جلگه - گرمسیر - سکنه ۱۰۷ - شیعه - ترکی  
 آب از چشمه - محصول غلات و حبوبات - شغل زراعت و گله داری  
 راه مالرو .



۸/۵ ک جنوب خاوری عجب‌شیر - ۲ ک شمال شوسه مراغه با آذرشهر دره - معتدل مالاریائی - سکنه ۹۷ - شیمه - ترکی

آب از چشمه سارها - محصول غلات - شغل زراعت - راه مالرو

قره زمی - qare-zami - ده از دهستان قره قویون بخش حومه شهرستان ماکو

۳۴ ک جنوب خاوری ماکو - ۴/۵ ک جنوب شوسه مرکن به شوط

جلگه - معتدل مالاریائی - سکنه ۲۵۰ - علی‌اللهی - ترکی

آب از قنات - محصول غلات - حبوبات - کشمش - انگور - پنبه - شغل زراعت و

کله داری - صنایع دستی - جاجیم بافی - راه ارا به رو و میتوان

اتومبیل برد .

قره زیارت - qare-ziyarat - ده جزه دهستان کله بوز بخش

مرکزی میانه شهرستان میانه .

۱۳ ک جنوب میانه

کوهستانی - معتدل - سکنه ۱۹۱ - شیمه - ترکی

آب از چشمه - محصول غلات - شغل زراعت و کله داری

راه مالرو

قره سقال - qare-saqqâl - ده جزه بخش سراسکند شهرستان

تبریز .

۹ ک خاور سراسکند - ۲ ک بشوسه سراسکند قره چمن

کوهستانی - معتدل - سکنه ۳۳۵ - شیمه - ترکی

آب از چشمه - محصول غلات - حبوبات - شغل زراعت کله داری

راه مالرو

قره سقال - ده از دهستان گادول بخش مرکزی شهرستان مراغه

۵۲ ک جنوب خاوری مراغه - ۸/۵ ک شمال خاوری راه ارا به رو

میاندو آب شاهین دژ

دره - معتدل مالاریائی - سکنه ۳۱۹ - شیمه - ترکی

آب از رودخانه قوربچای - محصول غلات - چغندر - کشمش - بادام - نخود

شغل زراعت - صنایع دستی - جاجیم بافی - راه مالرو

قره سقال - ده از دهستان حومه بخش اشنویه شهرستان

رضایه .

۱۱ ک جنوب خاوری اشنویه - ۵ ک جنوب شوسه اشنویه بنقده .

دره - معتدل مالاریائی - سکنه ۱۴۲ - سنی - کردی

آب از قادرچای - محصول غلات - توتون - شغل زراعت و کله داری - صنایع

دستی - جاجیم بافی - راه مالرو

قره شعبان - qare-c'bân - ده از دهستان ولدیان بخش

حومه شهرستان خوی

۶/۵ ک خاور خوی - ۱/۵ ک جنوب شوسه خوی برند و جلغا

جلگه کنار رود قطور - معتدل مالاریائی - سکنه ۴۷۲ - شیمه - ترکی

آب از رود قطور - محصول غلات - پنبه - حبوبات - شغل زراعت - صنایع

دستی - جوراب بافی - راه ارا به رو و میتوان اتومبیل برد

در ۱ ک جنوب قریه يك امامزاده دارد .

قره شیران - qare-cirân - ده جزه دهستان گوراییم بخش

مرکزی اردبیل شهرستان اردبیل

۳۶ ک جنوب باختری اردبیل - ۶ ک به شوسه تبریز اردبیل

کوهستانی - معتدل - دارای مرتع فراوان - سکنه ۱۴۵۴ - شیمه

بهائی - ترکی

آب از چشمه و رودخانه - محصول غلات - شغل زراعت کله داری - صنایع

دستی قالی بافی - راه مالرو

قره صفر لو - qare-safarlu - ده جزه دهستان کاغذکنان

بخش کاغذکنان شهرستان هرو آباد

۲۸ ک شمال آتکند - ۱ ک شوسه هرو آباد میانه

کوهستانی - گرمسیر مالاریائی - سکنه ۳۴ - شیمه - ترکی

آب از دورشته چشمه - محصول غلات و حبوبات و سردرختی

شغل زراعت کله داری - صنایع دستی - جاجیم و گلیم بافی

راه مالرو

قره صوفی - qare-sufi - ده از دهستان چهارلویان بخش

قره آغاج شهرستان مراغه

۱۶ ک جنوب خاوری قره آغاج - ۴۰ ک جنوب خاوری شوسه مراغه

بیانه .

کوهستانی - معتدل - سکنه ۱۳۱ - شیمه - ترکی

آب از چشمه سارها - محصول غلات بزرگ - شغل زراعت - صنایع

دستی - جاجیم بافی - راه مالرو

قره ضیاء الدین - qare-ziyâeddin - نام یکی از بخش

های سه گانه شهرستان خوی و در قسمت شمال خوی واقع حدود آن

از شمال به دهستان قره قویون و گچلرات از جنوب ابوواغلی و فرووق

از خاور به خاردرشت و رود ارس باختر سگمن آباد محدود است .

این بخش از يك دهستان بنام چای پاره که در حقیقت حومه قره ضیاء الدین

محسوب میشود تشکیل شده موقعیت طبیعی آن کوهستانی معتدل

مالاریائی و ساکنین آن همه مسلمان شیعه زبانشان ترکی میباشد .

تعریف این بخش به دهستان چای پاره مراجعه شود .

قره ضیاء الدین - ده از دهستان چایپاره بخش قره ضیاء الدین

شهرستان خوی .

مرکز بخش ۴۲ ک شمال خاوری خوی - در مسیر شوسه خوی بساگو

مختصات آن طول ۴۵ درجه و ۱ دقیقه و ۳۰ ثانیه عرض ۳۸ درجه

و ۱۵ دقیقه ارتفاع ۱۰۸۰ متر اختلاف ساعت با تهران ۲۵ دقیقه و

۳۳ ثانیه یعنی ساعت ۱۲ ظهر قره ضیاء الدین ساعت ۱۲ و ۲۵ دقیقه

و ۳۳ ثانیه تهران است .

جلگه - معتدل مالاریائی - سکنه ۲۱۲۲ - شیمه - ترکی .

آب از رود آق چای و چشمه و قنات - محصول غلات - حبوبات - شغل زراعت

و کله داری - صنایع دستی - جاجیم بافی - راه شوسه - دبستان دارد

**قره طورق - qare-tavaraq** - ده از دهستان گله بوز بخش مرکزی شهرستان میانه .

۲۷ ک جنوب باختری میانه - ۸ ک خط آهن میانه مراغه - ۲۷ ک شوسه تبریز میانه .

کوهستانی - معتدل - سکنه ۵۰۹ - شیعه - ترکی .

آب از چشمه - محصول غلات حبوبات پنبه - شغل زراعت و گلهداری راه مالرو .

**قره عمر - qare-omar** - ده از دهستان گوی آغاج بخش شاهین دژ شهرستان مراغه .

۵ ک جنوب خاوری شاهین دژ - ۶ ک جنوب راه ارا به رو شاهین دژ به تکاب .

کوهستانی - معتدل سالم - سکنه ۳۴۴ - سنی - کردی .

آب از چشمه - محصول غلات بادام گرجک حبوبات - شغل زراعت و گلهداری - صنایع دستی جاجیم بافی - راه مالرو .

**قره عورت - qare-owrat** - ده جزء دهستان آتش بیک بخش سراسکند شهرستان تبریز .

۳ ک باختر سراسکند - ۱۰ ک خط آهن میانه مراغه .

کوهستانی - معتدل - سکنه ۲۳۰ - شیعه - ترکی .

آب از چشمه و رودخانه - محصول غلات حبوبات - شغل زراعت و گلهداری - راه مالرو .

**قره قاسملو - qare-qâsemlu** - ده جزء دهستان مغان بخش گرمی شهرستان اردبیل .

۱ ک شمال گرمی - در مسیر شوسه بیله سوار گرمی .

جلگه - گرمسیر - سکنه ۱۵۴ - شیعه - ترکی .

آب از چشمه - محصول غلات حبوبات - شغل زراعت و گلهداری راه مالرو .

**قره قاشلو - qare-qâclu** - ده از دهستان گورایم بخش مرکزی شهرستان اردبیل .

۲۰ ک جنوب باختری اردبیل - ۲۰ ک شوسه خلخال اردبیل .

کوهستانی - معتدل - سکنه ۷۲ - شیعه - ترکی .

آب از چشمه - محصول غلات حبوبات - شغل زراعت و گلهداری - راه مالرو .

**قره قانلو - qare-qânlu** - ده جزء دهستان کاغذکنان بخش کاغذکنان شهرستان هروآباد .

۱۳/۵ ک جنوب آغ کند - ۷/۵ ک شوسه میانه زنجان .

کوهستانی - معتدل مایل بگرمی مالاریایی - سکنه ۸۸ - شیعه ترکی .

آب از دورشته چشمه - محصول غلات و حبوبات - شغل زراعت و گلهداری صنایع دستی جاجیم و گلیم بافی - راه مالرو .

**قره قدیر - qare-qadir** - ده از دهستان لاهیجان بخش حومه شهرستان مهاباد .

۴۵ ک جنوب باختری مهاباد - ۱۵ ک جنوب خاوری شوسه خانه به نرده .

جلگه - معتدل مالاریایی - سکنه ۲۳۲ - سنی - کردی .

آب از رودخانه قلمه تاسیان - محصول غلات توتون حبوبات - شغل زراعت و گلهداری - صنایع دستی جاجیم بافی - راه مالرو .

**قره قز - qare-qez** - ده از دهستان نازلو بخش حومه شهرستان رضاییه

۲۳ ک شمال خاوری رضاییه - ۹/۵ ک خاور شوسه رضاییه بشاپور جلگه - معتدل سالم - سکنه ۱۶ - مسیحی - کلدانی

آب از نازلو جای و چشمه - محصول غلات چغندر توتون کشمش حبوبات شغل زراعت - صنایع دستی جوراب بافی - راه ارا به رو

**قره قشلاق - qare-qeclâq** - ده از دهستان لکستان بخش شاهپور شهرستان خوی .

۱۹ ک خاور شاهپور - ۵/۵ ک جنوب شوسه شاهپور به طسوج .

جلگه - معتدل مالاریایی - سکنه ۱۴۰۰ - شیعه - ترکی .

آب از رودخانه زولا و چمن - محصول غلات حبوبات - شغل زراعت و گلهداری - راه مالرو - دبستان دارد .

**قره قشلاق** - ده از دهستان شهرویران بخش حومه شهرستان مهاباد

۲۴/۵ ک شمال مهاباد - ۵ ک خاور شوسه مهاباد برضاییه .

جلگه - معتدل مالاریایی - سکنه ۷۵۳ - سنی - کردی .

آب از رودخانه مهاباد - محصول غلات توتون چغندر حبوبات - شغل زراعت و گلهداری - صنایع دستی جاجیم بافی - راه مالرو .

**قره قشلاق** - ده از دهستان مرحمت آباد بخش میاندوآب شهرستان مراغه .

۳ ک شمال باختری میاندوآب - ۸ ک باختر راه ارا به رو میاندوآب به بناب .

جلگه باطلاقی - معتدل مالاریایی - سکنه ۳۱۳ - شیعه - ترکی

آب از زرینه رود و چاه - محصول غلات پنبه گرجک - شغل زراعت صنایع دستی جاجیم بافی - راه مالرو .

**قره قشلاق** - ده جزء دهستان کیوی بخش سنجد شهرستان هروآباد

۱۰ ک شمال باختری مرکز بخش ( کیوی ) - ۲ ک بشوسه اردبیل و هروآباد .

کوهستانی - گرمسیر - سکنه ۱۳۵ - شیعه - ترکی .

آب از چشمه و رودخانه - محصول غلات حبوبات - شغل زراعت و گلهداری - راه مالرو .

**قره قشلاق** - ده از دهستان حومه بخش سلدوز شهرستان رضاییه

۱۲ ک شمال خاوری نرده - ۲ ک جنوب شوسه نرده به مهاباد .

جلگه باطلاقی - معتدل مالاریایی - سکنه ۱۰۰ - شیعه - ترکی

آب از کدهارچای - محصول غلات چغندر توتون برنج حبوبات - شغل زراعت و گلهداری - صنایع دستی جاجیم بافی - راه مالرو .

**قره قشلاق** - ده جزء دهستان حومه بخش مرکزی شهرستان اهر .  
 ۳۲ ک خاوری اهر - ۱۳/۵ ک شوسه اهر خیاو .  
 کوهستانی - معتدل مایل بگرمی مالاریایی - سکنه ۶۵ - شیعه  
 ترکی .  
 آب از چشمه - محصول غلات - شغل زراعت و گلخانه داری - صنایع  
 دستی گلیم بافی - راه مالرو .  
**قره قشلاق** - ده جزء دهستان و رگهان بخش هوراند شهرستان  
 اهر .  
 ۳۰ ک جنوب خاوری هوراند - ۲۲ ک شوسه اهر کلپیر .  
 کوهستانی - معتدل - سکنه ۲۴ - شیعه - ترکی .  
 آب از چشمه - محصول غلات انگور - شغل زراعت و گلخانه داری  
 صنایع دستی گلیم بافی - راه مالرو .  
**قره قصاب** - qare-qassâb - ده از دهستان حومه بخش سلسدوز  
 شهرستان رضایه .  
 ۱۶ ک خاور نقره - ۳/۵ ک جنوب شوسه نقره بمهاباد .  
 جلگه و باطرافی - معتدل مالاریایی - سکنه ۸۹ - سنی - کردی .  
 آب از کدوچای - محصول غلات برنج توتون چندر حبوبات - شغل  
 زراعت و گلخانه داری - صنایع دستی جاجیم بافی - راه مالرو .  
**قره قوچ** - qare-quç - ده جزء دهستان منجوان بخش خداآفرین  
 شهرستان تبریز .  
 ۲۴ ک جنوب باختری خداآفرین - ۲۹ ک شوسه اهر کلپیر .  
 کوهستانی - گرمسیر مالاریایی - سکنه ۱۲۰ - هلی الهی - ترکی .  
 آب از چشمه - محصول غلات - شغل زراعت و گلخانه داری - راه مالرو .  
**قره قوچ** - ده جزء دهستان اجارود بخش گرمی شهرستان اردبیل  
 ۸ ک باختر گرمی - در مسیر شوسه گرمی بیله سوار .  
 جلگه - گرمسیر - سکنه ۱۰۷ - شیعه - ترکی .  
 آب از چشمه - محصول غلات و حبوبات - شغل زراعت و گلخانه داری  
 راه مالرو .  
**قره قوزلو** - qare-gozlu - ده از دهستان مرحمت آباد بخش  
 میانندوآب شهرستان مراغه .  
 ۲۵ ک شمال باختری میانندوآب - ۲۱ ک باختر راه اراپه رو  
 میانندوآب بیناب .  
 جلگه - معتدل مالاریایی - سکنه ۳۰۰ - شیعه - ترکی .  
 آب از زربنه رود و چاه - محصول غلات حبوبات چندر پنبه کرچک  
 شغل زراعت و گلخانه داری - صنایع دستی جاجیم بافی - راه مالرو .  
**قره قوش** - qare-quc - ده از دهستان سکمن آباد بخش حومه  
 شهرستان خوی .  
 ۵/۵ ک شمال باختری خوی - ۴ ک باختر شوسه سیه چشمه بخوی .  
 سینه کوه - سردسیر سالم - سکنه ۴۳۳ - شیعه - ترکی .  
 آب از چشمه و آتچای - محصول غلات حبوبات - شغل زراعت و

گلخانه داری - صنایع دستی جاجیم بافی - راه مالرو .  
 در دو محل بفاصله ۱ ک بنام قره قوش بالا و پائین مشهور سکنه  
 قره قوش پائین ۳۸۱ نفر میباشد .  
**قره قویون** - qare-qoyun - نام یکی از دهستانهای ۳ گانه  
 بخش حومه شهرستان ماکو در جنوب خاوری بخش واقع حدود آن  
 از شمال بدنهستان چای باسار و ساری سوباسار از جنوب به چای باره  
 از خاور به گچلرات از باختر به به بهجیک محدود میباشد .  
 قسمت شمالی و خاوری آن تقریباً جلگه و مالاریایی قسمت جنوبی و  
 باختری کوهستانی معتدل و از حیث آب نسبت بدنهستانهای دیگر بخش  
 در مضیقه میباشد اجباراً بوسیله حوضچه هائی که از آب قنات و  
 چشمه و برخی از آب باران و برف تهیه ویر مینمایند بمصرف زراعتی  
 میرسانند و این عمل باعث تولید پشه مالاریا در این دهستان گردیده .  
 مذهب اهالی اکثر اعلی الهی زبان نشان ترکی صنایع دستی جوراب بافی  
 محصولات عمده آن : غلات کشمش و در بعضی از قراء پنبه کاری  
 نیز معمول است .  
 دهستان قره قویون از ۶ آبادی بزرگ و کوچک تشکیل و جمع  
 نفوس آن در حدود ۹۵۲۰ نفر و قراء مهمش : شاه بلاغی - موخور  
 فیشل - صوفی - تازه کند (مرکز دهستان) راههای عمده این دهستان  
 راه شوسه ماکو بخوی میباشد که از شمال باختری بجنوب خاوری  
 دهستان عبور مینماید .  
 نام دهستان بنام طایفه ساکنین فعلی ( قره قویون ) معروف گردیده  
 است .  
**قره قویون** - ده از دهستان ارسکنار بخش بلدشت شهرستان  
 ماکو .  
 ۳۶ ک شمال باختری بلدشت - ۵/۵ ک شمال راه اراپه رو  
 آق گل .  
 جلگه باطرافی - گرمسیر مالاریایی - سکنه ۱۱۲ - سنی - کردی -  
 آب از قره سو - محصول غلات - شغل زراعت و گلخانه داری - صنایع  
 دستی جاجیم بافی - راه مالرو - (قشلاق ایل جلالی)  
**قره قویونلو** - qare-qoyunlu - ده از دهستان چهار دولی  
 بخش مرکزی شهرستان مراغه .  
 ۷۱ ک جنوب خاوری مراغه - دو مسیر هوسه شاهین دژ بیانندوآب -  
 جلگه - معتدل مالاریایی - سکنه ۲۶۵ - شیعه - ترکی .  
 آب از زربنه رود - محصول غلات بادام چندر حبوبات کرچک - شغل  
 زراعت - صنایع دستی جاجیم بافی - راه شوسه .  
**قره قویونلو** - ده از دهستان نازلو بخش حومه شهرستان رضایه  
 ۲۷ ک شمال خاوری رضایه - ک خاور شوسه رضایه بشاهپور .  
 جلگه - معتدل مالاریایی - سکنه ۹۰ - شیعه - ترکی  
 آب از نازلوچای - محصول غلات توتون چندر حبوبات - شغل زراعت  
 صنایع دستی جوراب بافی - راه مالرو

**قره قیا - qare-qayâ** - ده جزء دهستان گرم بخش ترک شهرستان میانہ .  
 ۳۸ ک شمال خاوری بخش - ۳۳ ک راه شوسه میانہ خلخال کوهستانی - معتدل - سکنه ۲۸ - شیعه - ترکی  
 آب از چشمه - محصول غلات و توت و گردو .  
 شغل زراعت و گلهداری - صنایع دستی گلیم بافی - راه مارو  
**قره کانلو - qare-kânlu** - ده جزء دهستان آغمیون بخش مرکزی شهرستان سراب .  
 ۲۳ ک شمال خاوری سراب - ۱۱ ک شوسه سراب اردبیل کوهستانی - معتدل - سکنه ۱۹۶ - شیعه - ترکی  
 آب از نهروچاه - محصول غلات حبوبات و محصول دامی - شغل زراعت و گلهداری - راه مارو .  
**قره کلیسا - qare-kalisâ** - ده از دهستان چالدران بخش سیه چشمه شهرستان ماکو .  
 ۱۵ ک شمال خاوری سیه چشمه - ۷ ک شمال شوسه سیه چشمه به قره ضیاء الدین .  
 کوهستانی - معتدل سالم - سکنه ۴۵ - شیعه - ترکی .  
 آب از چشمه ورودخانه زنگمار - محصول غلات - شغل زراعت گلهداری صنایع دستی جاجیم بافی - راه ارابه رو و میتوان اتومبیل برد یک کلیسا قدیمی با یک کیشیخ خادم دارد .  
**قره کند - qare-kand** - ده از دهستان سراجو بخش مرکزی شهرستان مراغه .  
 ۸ ک شمال خاوری مراغه - ۹/۵ ک شمال شوسه مراغه بمیانہ .  
 دره - معتدل سالم - سکنه ۲۴۰ - شیعه - ترکی .  
 آب از چشمه - محصول غلات نخود - شغل زراعت - صنایع دستی کرباس بافی - راه مارو .  
**قره کند** - ده از دهستان سراجو بخش مرکزی شهرستان مراغه .  
 ۲۸/۵ ک جنوب خاوری مراغه - ۱۲ ک جنوب باختری شوسه مراغه بسراسکند .  
 کوهستانی - معتدل - سکنه ۸۶ - شیعه - ترکی .  
 آب از چشمه سارها - محصول غلات بادام کشمش نخود - شغل زراعت صنایع دستی جاجیم بافی - راه مارو .  
**قره کند** - ده از دهستان چهار اویماق بخش قره آغاچ شهرستان مراغه .  
 ۲۲ ک شمال خاوری قره آغاچ - ۳۰ ک جنوب شوسه مراغه بمیانہ کوهستانی - معتدل مالاریائی - سکنه ۲۸ - شیعه - ترکی .  
 آب از چشمه - محصول غلات - شغل زراعت - صنایع دستی جاجیم بافی راه مارو .  
**قره کوره - qare-kure** - ده از دهستان اوجان بخش بستان آباد شهرستان تبریز .  
 ۲ ک شمال بستان آباد - در مسیر شوسه سراب بستان آباد جلگه - سردسیر - سکنه ۴۵ - شیعه - ترکی .

**قره قیه - qare-qaye** - ده جزء دهستان مشکین خاوری بخش مرکزی شهرستان مشکین شهر  
 ۱۸ ک شمال خاوری خیابو - در مسیر شوسه قدیم مشکین شهر اردبیل جلگه - معتدل - سکنه ۵۶۹ - شیعه - ترکی  
 آب از رودخانه قره سو - محصول غلات حبوبات پنبه برنج - شغل زراعت و گلهداری - راه مارو  
**قره قیه** - ده از دهستان حومه بخش تکاب شهرستان مراغه  
 ۱۲ ک شمال تکاب - ۷ ک شمال راه ارابه زو تکاب بشاهین دژ کوهستانی - معتدل - سکنه ۶۰۱ - شیعه - ترکی  
 آب از چشمه سارها - محصول غلات بادام کرچک حبوبات - شغل زراعت و گلهداری - صنایع دستی گلیم بافی - راه مارو  
**قره قیه** - ده جزء دهستان اوزومدل بخش ورزقان شهرستان اهر  
 ۱۷/۵ ک جنوب باختری بخش - کنار ارابه روتبریز باهر کوهستانی - معتدل - سکنه ۴۳۱ - شیعه - ترکی  
 آب از چشمه - محصول غلات حبوبات - شغل زراعت و گلهداری - صنایع دستی گلیم بافی - راه مارو  
**قره قیه** - ده جزء دهستان پنگجه بخش مرکزی شهرستان سراب  
 ۸ ک شمال باختری سراب - ۷ ک شوسه سراب تبریز جلگه - معتدل - سکنه ۳۲۳ - شیعه - ترکی  
 آب از چشمه - محصول غلات حبوبات و محصول دامی - شغل زراعت گلهداری - راه مارو  
**قره قیه** - ده جزء دهستان آتش بیگ بخش سراسکند شهرستان تبریز  
 ۳۰ ک جنوب باختر سراسکند - ۴ ک بطن آهن میانہ مراغه کوهستانی - معتدل - سکنه ۱۵۸ - شیعه - ترکی .  
 آب از چشمه - محصول غلات حبوبات - شغل زراعت گلهداری راه مارو .  
**قره قیه** - ده جزء دهستان دیزمار خاوری بخش ورزقان شهرستان اهر .  
 ۳۶ ک شمال باختری ورزقان - ۲۷ ک ارابه روتبریز باهر کوهستانی - گرمسیر مالاریائی - سکنه ۳۱ - شیعه - ترکی  
 آب از رودخانه گاو - محصول غلات - شغل زراعت و گلهداری - صنایع دستی جاجیم بافی - راه مارو .  
 محل تعلق طایفه حاجی تارویردی  
**قره قیه** - ده جزء دهستان چهاردانکه بخش هواند شهرستان اهر .

اب از زهاب اوجان چای - محصول غلات - شغل زراعت و گله داری راه مالرو .

**قره کوشن - qare-kowcan** - ده از دهستان سهند آباد بخش بستان آباد شهرستان تبریز .

۱۶ ک جنوب بستان آباد - ۱۵ ک بشوسه میانه تبریز .

کوهستانی - سردسیر - سکنه ۶۱۹ - شیعه - ترکی .

آب از چشمه - محصول غلات - شغل زراعت و گله داری - راه مالرو .

**قره کهلیک - qare-kahlik** - ده از دهستان آتش بیگ بخش سراسکند شهرستان تبریز .

۴۰ ک باختر سراسکند - ۳۲ ک بشوسه تبریز میانه .

کوهستانی - معتدل - سکنه ۵۹۸ - شیعه - ترکی .

آب از چشمه و رودخانه - محصول غلات حبوبات - شغل زراعت و گله داری - راه مالرو .

**قره گز - qare-goz** - ده از دهستان علمدار کرکر بخش جلغا شهرستان مرند .

۳۶ ک شمال مرند - ۲ ک بخط آهن جلغا تبریز

جلگه - معتدل - سکنه ۳۰۷ - شیعه - ترکی

آب از قنات - محصول غلات بنه - شغل زراعت گله داری - راه مالرو .

**قره گز** - ده از دهستان دیگله بخش هوراند شهرستان اهر .

۲۴ ک جنوب هوراند - ۲۵ ک شوسه اهر کلیبر .

کوهستانی - معتدل - سکنه ۱۱۶ - شیعه - ترکی .

آب از دورشته چشمه - محصول غلات حبوبات سردرختی - شغل زراعت گله داری - راه مالرو .

**قره گز حاجی آقا بابا - qare-goz-hâji-âqâ-bâbâ**

ده از دهستان نازلو بخش حومه شهرستان رضایه

۱۰ ک شمال خاوری رضایه - ۴ ک خاور شوسه رضایه بشاهپور

جلگه - معتدل مالاریائی - سکنه ۱۰۰ - شیعه - ترکی

آب از قنات چشمه - محصول غلات توتون چغندر کشمش حبوبات -

شغل زراعت - صنایع دستی جوراب بافی - راه ارا بهرو

**قره گول - qare-gol** - ده از دهستان آختاچی بخش حومه شهرستان مهاباد .

۳۵ ک شمال خاوری مهاباد - ۷/۵ ک باختر شوسه بوکان بیباندو آب .

جلگه - معتدل مالاریائی - سکنه ۲۵۴ - سنی - کردی .

آب از سیب زرد - محصول غلات توتون حبوبات چغندر - شغل زراعت

و گله داری - صنایع دستی جاجیم بافی - راه ارا به رو .

**قره گول** - ده از دهستان گاودول بخش مرکزی شهرستان مراغه

۷ ک جنوب خاوری مراغه - ۴ ک شمال خاوری راه ارا به رو میاندو

آب بشاهین دژ

کوهستانی - معتدل مالاریائی - سکنه ۲۳۹ - شیعه - ترکی .

آب از رودخانه لیلان - محصول غلات نخود - شغل زراعت - صنایع دستی جاجیم بافی - راه مالرو .

**قره گول** - ده جزء دهستان ارسق بخش مرکزی شهرستان مشکین شهر ۱ ک شمال خیابو - ۱۲۰ ک شوسه گرمی اودیبل

کوهستانی - معتدل - سکنه ۸۰ - شیعه - ترکی .

آب از چشمه - محصول غلات حبوبات - شغل زراعت و گله داری - راه مالرو

**قره گول** - ده از دهستان چهارویماق بخش قره آغاج شهرستان مراغه

۲۳/۵ ک شمال قره آغاج - ۶ ک جنوب شوسه مراغه بیبانه

کوهستانی - معتدل مالاریائی - سکنه ۷۴ - شیعه - ترکی .

آب از چشمه سار - محصول غلات نخود بزرگ - شغل زراعت - صنایع

دستی جاجیم بافی - راه مالرو .

**قره گول** - ده از دهستان قطور بخش حومه شهرستان خوی

۳۰ ک جنوب باختری خوی - ۷/۵ ک جنوب راه ارا به رو خوی بقطور

کوهستانی - سردسیر سالم - سکنه ۳۵ - سنی - کردی

آب از چشمه - محصول غلات - شغل زراعت و گله داری - صنایع دستی

جاجیم بافی - راه مالرو (ساگین از ایل شکاک میباشد)

**قره گول** - ده جزء دهستان کرما دوز بخش کلیبر شهرستان اهر

۶/۵ ک شمال کلیبر - ۶/۵ ک شوسه اهر کلیبر

کوهستانی - گرمسیر - سکنه ۱۳ - شیعه - ترکی .

آب از رودخانه ارس - محصول غلات - شغل زراعت - راه مالرو .

**قره گول** - ده از دهستان یافت بخش هوراند شهرستان اهر

۱۵ ک جنوب خاوری هوراند - ۲۹/۵ ک شوسه اهر کلیبر

کوهستانی - معتدل - سکنه ۴ - شیعه - ترکی .

آب از چشمه - محصول غلات - شغل زراعت - راه مالرو .

**قره گنای - qare-gonây** - ده از دهستان چهارویماق بخش قره آغاج شهرستان مراغه

۲ ک جنوب خاوری قره آغاج - ۳۷ ک جنوب شوسه مراغه بیبانه

کوهستانی - معتدل مالاریائی - سکنه ۲۵۸ - شیعه - ترکی .

آب از رودخانه - محصول غلات - شغل زراعت - صنایع دستی جاجیم بافی

راه مالرو

درسه محل بفاصله ۱ ک بنام قره گنای بالا پائین وسط مشهور سکنه قره گنای بالا ۵۸ وسط ۷۰ نفر میباشد

**قره گنبد - qare-gonbad** - ده از دهستان چهارویماق بخش قره آغاج شهرستان مراغه

۳ ک جنوب خاوری قره آغاج - ۵ ک جنوب شوسه مراغه بیبانه

کوهستانی - معتدل مالاریائی - سکنه ۲۴۶ - شیعه - ترکی .

آب از چشمه - محصول غلات نخود زرد آلو - شغل زراعت - صنایع

دستی جاجیم بافی - راه مالرو - در دو محل بفاصله ۲ ک بنام قره گنبد

بالا پائین مشهور سکنه قره گنبد پائین ۱۱۰ نفر است .

۱۸ آبادی بزرگ و کوچک تشکیل شده و نفوس آن در حدود ۳۱۳ نفر است  
مرکز دهستان قریه داشکسن میباشد .

**قره لار - qarelar** - ده از دهستان گلخوران بخش مرکزی شهرستان اردبیل .  
۸ ک خاور اردبیل - ۶ ک شوسه آستارا اردبیل .  
جلگه - معتدل - سکنه ۱۱۳۹ - شیعه - ترکی .  
آب از رودخانه بالخلو و چشمه - محصول غلات حبوبات - شغل زراعت و گلهداری - راه مارو .

**قره لرداغ - qârelar-dâq** - ده از دهستان باراندوزچای بخش حومه شهرستان رضائیه .  
۸ ک جنوب خاوری رضائیه - در مسیر شوسه رضائیه به مهاباد  
جلگه - معتدل مالاریائی - سکنه ۱۶۰ - شیعه - ترکی .  
آب از باراندوزچای - محصول غلات توتون حبوبات انگور چندبر  
برنج - شغل زراعت - صنایع دستی جوراب بافی - راه شوسه ۳ باب  
دکان دارد .

**قره لی - qarali** - ده جزء بخش نمین شهرستان اردبیل .  
۳۱ ک شمال اردبیل - ۱۸ ک شوسه گرمی اردبیل .  
کوهستانی - معتدل - سکنه ۱۹۰ - شیعه - ترکی  
آب از چشمه - محصول غلات حبوبات - شغل زراعت و گلهداری  
راه مارو .

**قره مسجد - qare-masjed** - ده جزء دهستان آغمیون بخش مرکزی شهرستان سراب .  
۱۸ ک شمال خاوری سراب - ۸ ک شوسه اردبیل  
کوهستانی - معتدل - سکنه ۱۶۲ - شیعه - ترکی .  
آب از رودخانه و چشمه - محصول غلات حبوبات و محصولات دامی  
شغل زراعت و گلهداری - راه مارو .

**قره ملک - qare-malek** - ده از دهستان آجرلو بخش مرکزی شهرستان مراغه .  
۶۶/۵ ک جنوب خاوری مراغه - ۲۳ ک شمال خاوری شوسه شاهین دژ  
بیانندوآب .  
دره - معتدل مالاریائی - سکنه ۱۵ - شیعه - ترکی  
آب از رود آجرلو - محصول غلات - شغل زراعت راه مارو .

**قره ملهم - qare-malham** - ده از دهستان ارسق بخش مرکزی شهرستان مشکین شهر .  
۶ ک شمال خاوری خیاو - ۵ ک شوسه گرمی اردبیل .  
کوهستانی - معتدل - سکنه ۲۵ - شیعه - ترکی .  
آب از چشمه - محصول غلات حبوبات - شغل زراعت و گلهداری  
راه مارو .

**قره گونی - qare-goney** - ده جزء دهستان میشه پاره بخش کلپهر شهرستان اهر  
۱۴ ک باختر کلپهر - ۱۴ ک شوسه اهر کلپهر  
کوهستانی - معتدل - سکنه ۱۱۸ - شیعه - ترکی .  
آب از چشمه - محصول غلات - شغل زراعت و گلهداری - راه مارو .

**قره گونی** - ده جزء دهستان بدوستان بخش هریس شهرستان اهر  
۱۸ ک شمال باختری هریس - ۶ ک شوسه تبریز اهر  
کوهستانی - معتدل - سکنه ۹۷ - شیعه - ترکی .  
آب از چشمه - محصول غلات و حبوبات - شغل زراعت و گلهداری  
صنایع دستی فرش بافی - راه مارو

**قره گونی** - ده جزء دهستان کیوان بخش خداآفرین شهرستان تبریز  
۴/۵ ک جنوب خاوری خداآفرین - ۲۸ ک شوسه اهر کلپهر  
کوهستانی - گرمسیر مالاریائی - سکنه ۷۴ - شیعه - ترکی .  
آب از چشمه - محصول غلات - شغل زراعت و گلهداری - راه مارو

**قره کهریز - qare-kahriz** - ده از دهستان چاپاره بخش قره ضیاالدین شهرستان خوی  
۱۱/۵ ک جنوب باختری قره ضیاالدین - ۳/۵ ک جنوب راه ارا به رو  
قورول به بسطام .  
کوهستانی - معتدل مالاریائی - سکنه ۱۷۰ - شیعه - ترکی .  
آب از قنات و چشمه - محصول غلات - شغل زراعت و گلهداری - صنایع  
دستی جاجیم بافی - راه مارو .  
در دو محل نزدیک هم بنام قره کهریز بالا و پایین مشهور است .

**قره کهریز** - ده از دهستان قره قویون بخش حومه شهرستان ماکو  
۳۵ ک جنوب خاوری ماکو - ۳/۵ ک باختر راه ارا به رو صوفی به  
شوط .  
دامنه - معتدل مالاریائی - سکنه ۲۷ - علی الهی - ترکی  
آب از چشمه - محصول غلات حبوبات انگور بنه کشمش - شغل زراعت  
و گلهداری - صنایع دستی جاجیم بافی - راه مارو  
یک اوجاق در ۳ ک باختر ده بنام امام حاجی دارد

**قره لار - qarelar** - نام یکی از دهستانهای دوگانه بخش میانندو  
آب شهرستان مراغه در قسمت جنوب خاوری بخش واقع از شمال و  
خاور بد دهستان چهاردولی و بخش شاهین دژ از جنوب و باختر به  
بخش بوکان از شهرستان مهاباد موقعیت طبیعی دهستان کوهستانی و  
هوای آن معتدل و در بعضی از قراه امراض مالاریائی میباشد  
آب قراه از زریته رود و چشمه سارها تامین میگردد  
محصولات عمده آن غلات توتون و محصول دامی است .  
صاکتین دهستان بزرگ و گلهداری اشتغال دارند صنایع دستی  
جاجیم و گلیم بافی است  
راههای دهستان قره لار تمام مال رود و پیاده رو است دهستان قره لار از

**قره موسالی - qare-musâli** - ده از دهستان آختاچی بخش بوکان شهرستان مهاباد .

۲۵ ک شمال بوکان - دوسیر شوسه بوکان به میاندوآب .

جلگه - معتدل مالاریائی - سکنه ۲۷۹ - سنی - کردی .

آب از رودخانه تانانامو - محصول غلات توتنه - حبوبات چغندر - شغل زراعت و گله داری - صنایع دستی جاجیم بافی - راه مارلو .

**قره ناز - qare-nâz** - ده از دهستان گاو دول بخش مرکزی شهرستان مراغه .

۱۴/۵ ک جنوب مراغه - ه خاور شوسه مراغه بیاندوآب .

جلگه - معتدل مالاریائی - سکنه ۳۲۵ - شیعه - ترکی .

آب از رودخانه مردی - محصول غلات کدو بادام زرد آلو - شغل زراعت صنایع دستی جاجیم بافی - راه مارلو .

در دومحل بفاصله ۱۷/۵ ک بنام قره ناز بالاوپایین مشهور سکنه قره ناز بالا ۲۱۶ نفر میباشد .

**قره ناز -** ده از دهستان احمدآباد بخش تکاب شهرستان مراغه .

۱۷ ک شمال خاوری تکاب - ۱۱ ک خاور ارا به رو احمدآباد به تکاب .

کوهستانی - معتدل سالم - سکنه ۲۵۶ - شیعه - ترکی .

آب از چشمه سارها - محصول غلات بادام حبوبات کرچک - شغل زراعت گله داری - صنایع دستی جاجیم بافی - راه مارلو .

**قره ناز -** ده از دهستان گچلرات بخش پلدشت شهرستان ماکو .

۶۲ ک جنوب خاوری پلدشت - ۷ ک شمال خاوری راه ارا به رو مراکند .

دره - معتدل مالاریائی - سکنه ۶۵ - شیعه - ترکی .

آب از آتچای - محصول غلات - شغل زراعت و گله داری - صنایع دستی جاجیم بافی - راه مارلو .

**قره نساء - qare-nesâ** - ده از دهستان بردوست بخش صومای شهرستان رضایه .

۲۶ ک جنوب خاوری هشتیان - ۲/۵ ک جنوب راه ارا به رو سرو .

کوهستانی - سردسیر سالم - سکنه ۵۶ - سنی - کردی .

آب از چشمه - محصول غلات - شغل زراعت و گله داری - صنایع دستی جاجیم بافی - راه مارلو .

**قره ننی کنندی - qarani-kandi** - ده از دهستان چاپاره بخش قره ضیاء الدین شهرستان خوی .

۲ ک شمال باختری قره ضیاء الدین - در مسیر باختری شوسه خوی به ماکو .

جلگه - معتدل مالاریائی - سکنه ۲۶۲ - شیعه - ترکی .

آب از آق حای - محصول غلات حبوبات - شغل زراعت و گله داری صنایع دستی جاجیم بافی - راه شوسه .

**قره نین بلاغی - qarenin - bolâqi** - ده از دهستان قلعه دره سی بخش حومه شهرستان ماکو .

۱۴/۵ ک شمال باختری ماکو - ه ک باختری شوسه ماکو بیازرگان .

کوهستانی - معتدل - سکنه ۸۰ - شیعه - ترکی .

آب از چشمه - محصول غلات - شغل زراعت و گله داری - صنایع دستی جاجیم بافی - راه مارلو .

به این قریه گهریز نیز میگویند .

**قره وانلو - qarevânlu** - ده جزء دهستان گرمادوز بخش کلپیر شهرستان اهر .

۳۸/۵ ک شمال خاوری کلپیر - ۳۸/۵ ک شوسه اهر کلپیر .

کوهستانی - معتدل مایل بگرمی مالاریائی - سکنه ۶۷ - شیعه - ترکی .

آب از چشمه - محصول غلات - شغل زراعت و گله داری - صنایع دستی کلیم بافی - راه مارلو .

**قره ورن - qare-veran** - ده از دهستان مرحمت آباد بخش میاندوآب شهرستان مراغه .

۴ ک جنوب خاوری میاندوآب - ۱ ک خاور شوسه میاندوآب به به بوکان .

جلگه - معتدل مالاریائی - سکنه ۱۹۴۵ - شیعه - ترکی .

آب از زربینه رود - محصول غلات حبوبات چغندر کدو کرچک - شغل زراعت - صنایع دستی جاجیم بافی - راه ارا به رو میتوان اتومبیل برد .

**قره ورن -** ده از دهستان رها ل بخش حومه شهرستان خوی .

۱۵/۵ ک جنوب باختری خوی - ۳ ک باختر شوسه خوی بشاهپوز .

جلگه - معتدل مالاریائی - سکنه ۲۶ - شیعه - ترکی .

آب از رود تظور - محصول غلات - شغل زراعت گله داری - صنایع دستی جوراب بافی - راه مارلو .

**قره ولی - qare-veli** - ده از دهستان چهار اویماق بخش قره آغاچ شهرستان مراغه .

۳/۵ ک جنوب خاوری قره آغاچ - ۵۲ ک جنوب شوسه مراغه بیبانه .

کوهستانی - معتدل - سکنه ۱۱۷ - شیعه - ترکی .

آب از چشمه - محصول غلات زرد آلو - شغل زراعت صنایع دستی جاجیم بافی - راه مارلو .

**قره ولیلو - qare-valilu** - ده از دهستان قلعه برزند بخش گرمی شهرستان اردبیل .

۸ ک جنوب خاوری گرمی - ۸ ک شوسه گرمی به اردبیل .

جلگه - گرمسیر - سکنه ۳۲ - شیعه - ترکی .

آب از چشمه - محصول غلات حبوبات - شغل زراعت و گله داری راه مارلو .

**قره ولیلو -** ده جزء دهستان ارشق بخش مرکزی شهرستان خیاو .

۴۷ ک شمال خیاو - ۱ ک راه شوسه گرمی اردبیل .

کوهستانی - معتدل - سکنه ۲۱ - شیعه - ترکی .

آب از چشمه - محصول غلات حبوبات - شغل زراعت و گله داری راه مارلو .

قره یاتااق - qare-yâtâq - ده جزء دهستان اجارودبخش گرمی

شهرستان اردبیل .

۲۴ ک شمال گرمی - ۶ ک شوسه اردبیل و گرمی .

جلگه - گرمسیر - سکنه ۸۹ - شیعه - ترکی .

آب از چشمه و رودخانه بالهارود - محصول غلات حبوبات - شغل زراعت و گلهداری - راه مالرو .

قره یاشماخ - qare-yâcmâx - ده جزء دهستان حومه بخش

مرکزی شهرستان اهر .

۱۹ ک خاوری اهر - ۴ ک شوسه اهر خیاو .

کوهستانی - معتدل - سکنه ۱۴ - شیعه - ترکی .

آب از چشمه - محصول غلات و حبوبات - شغل زراعت و گلهداری

صنایع دستی گلیم بافی - راه مالرو .

محل سکنی ایلات حاجی هلیلو در فصل زمستان

قره یاق - qare-yâq - ده از دهستان چای باسار بخش پلدشت

شهرستان ماکو .

۲۲/۵ ک جنوب باختری پلدشت - درمسیر جنوبی شوسه پلدشت بماکو

جلگه - معتدل مالاریائی - سکنه ۲۰۸ - شیعه - ترکی .

آب از رودخانه زنگمار - محصول غلات پنبه برنج گرجک - شغل زراعت

و گلهداری - صنایع دستی جاجیم بافی - راه شوسه

قویق - qariq - ده جزء دهستان ابرغان بخش مرکزی شهرستان

سراب .

۳ ک جنوب باختری سراب - ۱۱ ک بشوسه سراب تبریز .

جلگه - معتدل - سکنه ۲۷۸ - شیعه - ترکی .

آب از نهر - محصول غلات حبوبات - شغل زراعت گلهداری - راه

مالرو .

قریس - qeris - ده از دهستان غرورق بخش حومه شهرستان خوی

۳۱ ک شمال باختری خوی - ۱۵ ک جنوب باختری شوسه خوی به سیه چشمه .

کوهستانی - معتدل مالاریائی - سکنه ۴۳۷ - سنی و شیعه - ترکی

و کردی .

آب از چشمه - محصول غلات حبوبات - شغل زراعت و گلهداری - صنایع

دستی جاجیم بافی - راه مالرو .

قرآباد - qez-âbâd - ده از دهستان شهر ویران بخش حومه

شهرستان مهاباد .

۳۷ ک شمال خاوری مهاباد - ۸ ک شمال شوسه میان دو آب به مهاباد .

جلگه - معتدل مالاریائی - سکنه ۱۶۴ - سنی - کردی .

آب از رودخانه سیمین - محصول غلات چغندر توتون حبوبات - شغل

زراعت گلهداری - صنایع دستی جاجیم بافی - راه مالرو .

قزاولن - qez-olan - ده از دهستان سکن آباد بخش حومه شهرستان

خوی .

۷/۵ ک شمال باختری خوی - ۱۰/۵ ک شمال خاوری شوسه سیه چشمه

بخوی .

کوهستانی - سردسیر - سکنه ۱۷۳ - شیعه و سنی - ترکی و کردی .

آب از چشمه - محصول غلات حبوبات - شغل زراعت و گلهداری - صنایع

دستی جاجیم بافی - راه مالرو .

قزدره - qez-dare - ده از دهستان حومه بخش تکاب شهرستان

مراغه .

۱۲ ک جنوب تکاب - ۶ ک باختر راه ارابه رو تکاب به بیجار .

کوهستانی - معتدل سالم - سکنه ۳۰۱ - سنی - کردی .

آب از چشمه سارها - محصول غلات حبوبات گرجک - شغل زراعت و

گلهداری - صنایع دستی جاجیم بافی - راه مالرو .

قز قاپان - qez-qâpân - ده جزء دهستان بدوستات بخش هریس

شهرستان اهر .

۲۵ ک باختری هریس - ۱ ک شوسه تبریز اهر .

جلگه - معتدل - سکنه ۲۵۴ - شیعه - ترکی .

آب از چشمه - محصول غلات و حبوبات و سردرختی .

شغل زراعت و گلهداری - صنایع دستی فرش و گلیم بافی - راه مالرو

قز قاپان - ده از دهستان پیران بخش حومه شهرستان مهاباد .

۶۳ ک باختر مهاباد - ۴ ک باختر شوسه خانه به نقه

کوهستانی - سردسیر سالم - سکنه ۸۰ - سنی - کردی .

آب از دره - محصول غلات توتون حبوبات - شغل زراعت و گلهداری

صنایع دستی جاجیم بافی - راه مالرو .

قز قاپان ترک - qez-qâpân-tork - ده از دهستان حومه بخش

تکاب شهرستان مراغه .

۷/۵ ک شمال باختری تکاب - ۳ ک جنوب راه ارابه رو تکاب به شاهین دژ .

کوهستانی - معتدل سالم - سکنه ۲۳۶ - سنی - کردی .

آب از چشمه سارها - محصول غلات و گرجک حبوبات - شغل زراعت و

گلهداری - صنایع دستی جاجیم بافی - راه مالرو .

قز قاپان سنگ - qez-qâpân-sang - ده از دهستان احمد آباد

بخش تکاب شهرستان مراغه

۲۶ ک شمال تکاب - درمسیر راه ارابه رو احمد آباد به تکاب

دره - معتدل سالم - سکنه ۲۵۶ - سنی - کردی .

آب از رودخانه ساروق - محصول غلات بادام حبوبات گرجک - شغل

زراعت و گلهداری - صنایع دستی جاجیم بافی - راه ارابه رو .

قز قاشلو - qez-qâclu - ده از دهستان به به جیک بخش سیه چشمه

شهرستان ماکو .

۲۳ ک جنوب خاوری سیه چشمه - ۳/۵ ک جنوب شوسه سیه چشمه بقر

ضیال الدین .

دامنه - معتدل سالم - سکنه ۱۶۰ - شیعه - ترکی .

آب از چشمه - محصول غلات - شغل زراعت و گلهداری - صنایع دستی



چاجیم بافی - راه ارا به رو و میتوان اتومبیل برد.

**قز قلعه-qez-qal'e** - ده از دهستان اواغلی بخش حومه شهرستان خوی .

۱۲/۵ ک شمال خاوری خوی - ۶/۵ ک خاورشوسه خوی به ماکو .

جلگه - معتدل مالاریائی - سکنه ۹۵۱ - شیعه - ترکی .

آباز قنات ونهر زراعتان - محصول غلات - شغلزراعت وگلهداری صنایع دستی چاجیم بافی - راه ارا به رو و میتوان اتومبیل برد.

**قز قلعه** - ده از دهستان شهر ویران بخش حومه شهرستان مهاباد . ۳۱ ک شمال خاوری مهاباد - ۸ ک شمال شوسه میان دو آب به مهاباد .

جلگه - معتدل مالاریائی - سکنه ۳۷۶ - سنی - کردی .

آباز سیمین رود و چشمه - محصول غلات چغندر توتون حبوبات - شغلزراعت گلهداری - صنایع دستی چاجیم بافی - راه مارو

**قز کسک-qez-kasak** - ده از دهستان پیران بخش حومه شهرستان مهاباد .

۵۸ ک جنوب باختری مهاباد - ۸ ک جنوب خاوری شوسه خانه به نقه

جلگه - معتدل سالم - سکنه ۳۷۴ - سنی - کردی .

آباز رودخانه لایین - محصول غلات توتون حبوبات - شغلزراعت وگلهداری - صنایع دستی چاجیم بافی - راه ارا به رو .

**قز کورپی-qez-korpi** - ده از دهستان حومه بخش شاهین دژ شهرستان مراغه

۷ ک جنوب شاهین دژ - ۵ ک باختر راه ارا به رو شاهین دژ به تکاب .

دره - معتدل مالاریائی - سکنه ۲۰۱ - سنی - کردی .

آباز زرینه رود - محصول غلات گرجک حبوبات - شغلزراعت گلهداری صنایع دستی چاجیم بافی - راه مارو

**قزل آباد-qezel-âbâd** - ده از دهستان چهاراویماق بخش قره آغاج شهرستان مراغه

۸ ک شمال باختری قره آغاج - ۱۷ ک جنوب شوسه مراغه بمیان .

کوهستانی - معتدل - سکنه ۳۵۰ - شیعه - ترکی .

آباز چشمه - محصول غلات نخود بزرک - شغلزراعت - صنایع دستی چاجیم بافی - راه مارو .

**قزل احمد-qezel-ahmad** - ده جزء دهستان عباسی بخش بستان آباد شهرستان تبریز .

۲۵ ک جنوب خاوری بستان آباد - ۵ ک بشوسه میان تبریز .

جلگه - معتدل - سکنه ۳۲۱ - شیعه - ترکی .

آباز چشمه - محصول غلات دوخت تبریزی - شغلزراعت گلهداری راه مارو .

**قزل آغل-qezel-âqel** - ده از دهستان اند بخش حومه شهرستان خوی

۵ ک شمال باختری خوی - ۴ ک باختر شوسه خوی به سه چشمه

کوهستانی - سردسیر سالم - سکنه ۹۳ - سنی - کردی .

آباز رود جنگه سر - محصول غلات - شغلزراعت گلهداری - صنایع دستی چاجیم بافی - راه مارو .

**قزل بلاغ-qezel-bolâq** - ده از دهستان چهاراویماق بخش قره آغاج شهرستان مراغه .

۱۵ ک شمال خاوری قره آغاج - ۲ ک جنوب شوسه مراغه بمیان

کوهستانی - معتدل مالاریائی - سکنه ۲۷۶ - شیعه - ترکی .

آباز چشمه سارها - محصول غلات نخود بزرک - شغلزراعت - صنایع دستی چاجیم بافی - راه مارو .

**قزل بلاغ** - ده جزء دهستان کاغذکنان بخش کاغذکنان شهرستان هروآباد .

۲۰/۵ ک باختری آقکند - ۳/۵ ک شوسه میان زنجان

کوهستانی - معتدل - سکنه ۱۶۳ - شیعه - ترکی .

آباز دو رشته چشمه - محصول غلات حبوبات و سردرختی

شغلزراعت و گلهداری - صنایع دستی چاجیم و کلیم بافی - راه مارو

**قزل بلاغ** - ده از دهستان آواجیق بخش حومه شهرستان ماکو .

۲۸ ک شمال باختری ماکو - ۱۶ ک شمال خاوری کلسه - اکندی - ۸ ک جنوب مرز ایران ترکیه .

کوهستانی - سردسیر سالم - سکنه ۱۶۰ - شیعه - ترکی .

آباز چشمه - محصول غلات - شغلزراعت و گلهداری - صنایع دستی چاجیم بافی - راه ارا به رو و میتوان اتومبیل برد .

**قزل بلاغ** - ده از دهستان چهاردولی بخش مرکزی شهرستان مراغه

۸۷ ک جنوب خاوری مراغه - ۸ ک خاور شوسه شاهین دژ بمیان آب

کوهستانی - معتدل - سکنه ۴۸ - سنی - کردی .

آباز چشمه - محصول غلات نخود کرجک - شغلزراعت - صنایع دستی چاجیم بافی - راه مارو .

**قزل جه-qezelje** - ده جزء دهستان عباسی بخش بستان آباد

شهرستان تبریز .

۲۹ ک جنوب خاوری بستان آباد - ۳ ک بشوسه میان تبریز .

جلگه - معتدل - سکنه ۴۹۷ - شیعه - ترکی

آباز رودخانه - محصول غلات درخت تبریزی - شغلزراعت گلهداری راه مارو .

**قزل لجه** - ده از دهستان نکستان بخش شاهپور شهرستان خوی .

۱۳ ک خاور شاهپور - ۴ ک جنوب راه ارا به رو شاهپور به طسوج

جلگه - معتدل مالاریائی - سکنه ۵۵۱ - شیعه و ارامنه - ترکی و

آسوری .

آباز رودخانه زولا - محصول غلات حبوبات - شغلزراعت و گلهداری صنایع دستی چاجیم بافی - راه مارو .

**قزل لجه** - ده از دهستان شهر ویران بخش حومه شهرستان مهاباد .

۱۳ ک جنوب خاوری مهاباد - ۱۴ ک خاور شوسه مهاباد بسردشت .

کوهستانی - معتدل مالاریائی - سکنه ۴۳۳ - سنی - کردی

آباز چشمه - محصول غلات توتون - شغلزراعت و گلهداری - صنایع دستی چاجیم بافی - راه مارو .

در دومحل بفاصله ۱ ک بنام قزلجه بالاوبائین مشهورسکنه قزلجه بائین ۲۱۹ نفرمی باشد .

**قزلجه** - ده جزء دهستان تسوج بخش شبستر شهرستان تبریز .

۵۰ ک باختر شبستر - ۴ ک شوسه صوفیان شاهپور .

جلگه - معتدل - سکنه ۳۱۳ - شیعه - ترکی .

آب از چشمه - محصول غلات - شغلزراعت و گله داری - راه اراپرو

**قزلجه** - ده جزء دهستان خانرود بخش هریس شهرستان اهر

۵/۷ ک جنوب هریس

جلگه - معتدل - سکنه ۳۰۸ - شیعه - ترکی

آب از چشمه و رودخانه محلی - محصول غلات و حبوبات و سردرختی

شغلزراعت و گله داری - صنایع دستی فرش بافی - راه مارلو

**قزلجه** - ده جزء دهستان حومه بخش مرکزی شهرستان اهر .

۲۶ ک باختری اهر - ۶ ک شوسه تبریز اهر .

کوهستانی - معتدل - سکنه ۲۶۲ - شیعه - ترکی

آب از چشمه - محصول غلات و حبوبات - شغل زراعت و گله داری

صنایع دستی فرش و گلیم بافی - راه مارلو

**قزلجه** - ده از دهستان سکمن آباد بخش حومه شهرستان خوی

۵۶ ک شمال باختری خوی - ۴/۵ ک باختر شوسه خوی به سیه چشمه

سینه کوه - سردسیر سالم - سکنه ۱۹۲ - شیعه و سنی - ترکی و کردی

آب از قره سو و چشمه - محصول غلات حبوبات - شغل زراعت و گله داری

صنایع دستی جاجیم بافی - راه مارلو .

**قزلجه ارشد** - qezelje-arcad - ده از دهستان چهاراویماق

بخش قره آغاج شهرستان مراغه

۱۷/۵ ک جنوب خاوری قره آغاج - ۴ ک جنوب شوسه مراغه بمیان

کوهستانی - معتدل مالاریائی - سکنه ۱۰۵ - شیعه - ترکی

آب از چشمه سارها - محصول غلات بزرک زرد آلو - شغل زراعت

صنایع دستی جاجیم بافی - راه مارلو .

**قزلجه اکراد** - qezelje-akrâd - ده جزء دهستان ابرغان

بخش مرکزی شهرستان سراب

۲۷ ک جنوب باختری سراب - ۸ ک شوسه سراب تبریز

جلگه - معتدل - سکنه ۲۳۵ - شیعه - ترکی

آب از چشمه - محصول غلات حبوبات - شغل زراعت گله داری

راه مارلو .

**قزلجه سادات** - qezelje-sâdât - ده جزء دهستان آلان

براغوش بخش آلان براغوش شهرستان سراب

۱۸ ک شمال خاوری مهربان - ۱۶ ک شوسه تبریز سراب

کوهستانی - معتدل - سکنه ۵۵۹ - شیعه - ترکی

آب از رودخانه چاکی چای - محصول غلات - شغلزراعت و گله داری

و کارگر - صنایع دستی فرش بافی - راه مارلو

**قزلجه کرد کند** - qezelje-kord-kand - ده از دهستان

چهاراویماق بخش قره آغاج شهرستان مراغه

۱ ک شمال باختری قره آغاج - ۱۵/۵ ک جنوب شوسه مراغه بمیان

کوهستانی - معتدل - سکنه ۸۹ - شیعه - ترکی

آب از چشمه سار - محصول غلات نخود بزرک - شغلزراعت - صنایع

دستی جاجیم بافی - راه مارلو .

(به اینده قزلجه مطلق نیز میگویند)

**قزلجه قرانقو** - qezelje-qarânqu - ده جزء دهستان

آتش بیگ بخش سراسکند شهرستان تبریز

۳ ک جنوب باختری سراسکند - ۵ ک بخط آهن میانه مراغه

کوهستانی - معتدل - سکنه ۹۱ - شیعه - ترکی

آب از چشمه و رودخانه - محصول غلات حبوبات - شغلزراعت گله داری

راه مارلو .

**قزلجه قشلاق** - qezelje-qeclâq - ده از دهستان چهاراویماق

بخش قره آغاج شهرستان مراغه

۳۷ ک شمال خاوری قره آغاج - ۴ ک جنوب شوسه مراغه بمیان

کوهستانی - معتدل مالاریائی - سکنه ۵۰ - شیعه - ترکی

آب از رودخانه آیدوغوش - محصول غلات نخود بزرک برنج - شغل

زراعت - صنایع دستی جاجیم بافی - راه مارلو .

**قزلجه قلعه** - qezelje-qal'e - ده از دهستان قره قویوت

بخش حومه شهرستان ماکو

۳۷/۵ ک جنوب خاوری ماکو - ۴ ک جنوب راه اراپرو صوفی به شوط

کوهستانی - معتدل مالاریائی - سکنه ۲۹۹ - علی الهی - ترکی

آب از قنات و چشمه - محصول غلات حبوبات - شغلزراعت و گله داری

صنایع دستی جاجیم بافی - راه اراپرو

در دومحل بفاصله ۷ ک بنام قزلجه قلعه بالا و بائین مشهورسکنه قزلجه

قلعه بائین ۸۰ نفر می باشد .

**قزلجه مروان** - qezelje-marvân - ده از دهستان بناجو

بخش بناب شهرستان مراغه

۱۳/۵ ک جنوب بناب - ۳ ک خاورراه اراپرو بناب به میان دو آب

جلگه - معتدل مالاریائی - سکنه ۷۷ - شیعه - ترکی

آب از چشمه - محصول غلات - شغلزراعت - راه مارلو .

**قزلجه میدان** - qezelje-meydân - ده جزء دهستان

مهرانرود بخش بستان آباد شهرستان تبریز

۲ ک خاوری شهرستان تبریز - ۵ ک شوسه تبریز میان

جلگه - سردسیر بیلاقی - سکنه ۳۵۶ - شیعه - ترکی

آب از چشمه - محصول غلات حبوبات سنجد - شغل زراعت و گله داری

راه مارلو .

**قزل حاجی** - qezel-hâji - ده از دهستان نازلو بخش حومه

شهرستان رضاییه .

۱۶ ک شمال خاوری رضاییه - ۲/۵ ک راه اراپرو رضاییه به آده

جلگه - معتدل سالم - سکنه ۱۱۰ - شیعه - ترکی

آب از چشمه و کوهستانی - محصول غلات - شغل زراعت و گله داری  
صنایع دستی جاجیم بافی - راه مارو .

**قزل عاشق - qezel-âceq** - ده از دهستان نازلو بخش حومه  
شهرستان رضائیه .

۷/۵ که شمال رضائیه - در مسیر شوسه رضائیه شاهپور .

جلگه - معتدل مالاریائی - سکنه ۲۷۰ - شیعه - کلدانی  
آب از نازلوچای - محصول غلات توتون کشمش چغندر حبوبات - شغل  
زراعت صنایع دستی جوراب بافی - راه شوسه

**قز لئی - qezleq** - ده از دهستان چهاراویماق بخش قره آغاج  
شهرستان مراغه

۲۳ ک جنوب خاوری قره آغاج - ۴۵ ک جنوب شوسه مراغه بمیان  
کوهستانی - معتدل مالاریائی - سکنه ۱۹۰ - شیعه - ترکی

آب از رودخانه قینرجه - محصول غلات زردآلو آلوچه - شغل زراعت  
صنایع دستی جاجیم بافی - راه مارو

**قزل قبر - qezel-qabr** - ده از دهستان حومه بخش شاهین دژ  
شهرستان مراغه

۱ ک جنوب خاوری شاهین دژ - در مسیر راه ارا به رو شاهین دژ به  
تکاب .

کوهستانی - معتدل سالم - سکنه ۱۵۸ - سنی - کردی

آب از چشمه محصول غلات کرچک بادام حبوبات - شغل زراعت گله داری  
صنایع دستی جاجیم بافی - راه مارو

**قزل قشلاق - qezel-qeclâq** - ده از دهستان احمد آباد بخش  
تکاب شهرستان مراغه

۱۸ ک شمال خاوری تکاب - ۱۲ ک خاور راه ارا به رو نصرت آباد به  
تکاب .

کوهستانی - معتدل سالم - سکنه ۸۲۳ - شیعه - ترکی

آب از چشمه سارها - محصول غلات بادام حبوبات کرچک - شغل زراعت  
و گله داری - صنایع دستی جاجیم بافی - راه مارو

**قزل قشلاق** - ده از دهستان ارس کنار بخش بلدشت شهرستان  
ماکو .

۶/۵ ک جنوب خاوری بلدشت - به بلدشت راه ارا به رودارد

جلگه کنار ارس - گرمسیر مالاریائی - سکنه ۵۰۰ - شیعه - ترکی  
آب از رود ارس و چشمه - محصول غلات پنبه - شغل زراعت و گله داری  
صنایع دستی جاجیم بافی - راه ارا به رو و میتوان اتومبیل برد

**قزل قلعه - qezel-qal'e** - ده از دهستان چهار اویماق بخش  
قره آغاج شهرستان مراغه

۸ ک شمال باختری قره آغاج - ۱۸ ک جنوب شوسه مراغه بمیان

کوهستانی - معتدل - سکنه ۱۰۰ - شیعه - ترکی  
آب از چشمه سار - محصول غلات بزرک - شغل زراعت - صنایع دستی  
جاجیم بافی - راه مارو .

آب از نازلوچای - محصول غلات چغندر توتون حبوبات کشمش - شغل  
زراعت - صنایع دستی جوراب بافی - راه مارو

**قزل داش - qezel-dâc** - ده از دهستان سکمن آباد بخش حومه  
شهرستان خوی

۴ ک شمال باختری خوی - ۸/۵ ک شمال شوسه سیه چشمه بخوی  
رو - سردسیر سالم - سکنه ۳۰۵ - شیعه - ترکی

آب از چشمه - محصول غلات - شغل زراعت و گله داری - صنایع دستی  
جاجیم بافی - راه مارو .

رود محل بفاصله ۵/۵ ک بنام قزل داش بالا و پایین شهر رسکنه قزل داش  
بامین ۱۱۰ نفر می باشد

**قزل داغ - qezel-dâq** - ده از دهستان ساری سوباسار بخش  
بلدشت شهرستان ماکو

۴ ک جنوب باختری بلدشت - در مسیر شوسه ماکو به شوط

دره - معتدل سالم - سکنه ۲۷۲ - شیعه - ترکی  
آب از زنگمار و چشمه - محصول غلات پنبه توتون حبوبات - شغل  
زراعت و گله داری - صنایع دستی جاجیم بافی - راه شوسه  
قشلاق ایل جلالی

**قزل داغ** - ده از دهستان چهار اویماق بخش قره آغاج شهرستان  
مراغه

۱۷ ک شمال باختری قره آغاج - ۶ ک جنوب شوسه مراغه بمیان

کوهستانی - معتدل مالاریائی - سکنه ۱۵۶ - شیعه - ترکی  
آب از رودخانه - محصول غلات نخود بزرک - شغل زراعت - صنایع  
دستی جاجیم بافی - راه مارو .

**قزل درق (قزل دره) - qezel-daraq** - ده جزء دهستان  
خان اندبیل بخش مرکزی شهرستان هرو آباد

۱۱ ک جنوب باختری هرو آباد - ۵ ک شوسه هرو آباد میان

کوهستانی - معتدل - سکنه ۱۸۱ - شیعه - ترکی  
آب از چشمه - محصول غلات و سردختی - شغل زراعت و کارگر  
راه مارو .

**قزل دیزج - qezel-dizaj** - ده جزء دهستان سردرود بخش اسکو  
شهرستان تبریز

۱۹ ک شمال باختری اسکو - ۱۲ ک شوسه اسکو تبریز

جلگه - معتدل - سکنه ۲۹۰ - شیعه - ترکی

آب از آجی چای - محصول غلات - شغل زراعت و گله داری - راه مارو  
**قزل سوری - qezel-suri** - ده از دهستان چالدران بخش

سیه چشمه شهرستان ماکو

۲۲ ک شمال باختری سیه چشمه - ۸ ک خاور شوسه سیه چشمه به کلیسا  
کندی .

کوهستانی - سردسیر سالم - سکنه ۱۵۰ - شیعه - ترکی

**قزل قلعه گور ازلو - qezel-qal'e-gorânlu** - ده از دهستان چهار اویماق بخش قره آغاج شهرستان مراغه .

۳۷ ک جنوب خاوری قره آغاج - ۵۰ ک شمال خاوری راه ارا به رو شاهین دژ به تکاب .

کوهستانی - معتدل - سکنه ۲۵۰ - شیعه - ترکی

آب از چشمه سارها - محصول غلات نخود بزرگ - شغل زراعت - صنایع دستی جاجیم فرش بافی - راه مارلو .

**قزل قلعه موسولانو - qezel-qal'e-musulânlu** - ده از دهستان چهار اویماق بخش قره آغاج شهرستان مراغه

۳۶ ک جنوب باختری قره آغاج - ۶۶ ک شمال خاوری شوسه شاهین دژ بیاندوآب

کوهستانی - معتدل - سکنه ۱۱۸ - شیعه - ترکی .

آب از چشمه سار - محصول غلات نخود بزرگ - شغل زراعت - صنایع دستی جاجیم بافی - راه مارلو .

**قزل گوئی - qezel-gobi** - ده از دهستان شهرویران بخش حومه شهرستان مهاباد .

۱۹/۵ ک شمال مهاباد - ۵۰ ک خاور شوسه مهاباد برضائیه .

جلگه - معتدل مالاریائی - سکنه ۱۵۴ - سنی - کردی .

آب از رودخانه مهاباد - محصول غلات چغندر توتون حبوبات - شغل زراعت و گلهداری - صنایع دستی جاجیم بافی - راه مارلو .

**قزل قیه - qezel-qaye** - ده جزء دهستان هیر بخش مرکزی شهرستان اردبیل .

۲۶ ک جنوب خاوری اردبیل - ۶ ک بشوسه اردبیل هیر .

کوهستانی - معتدل - سکنه ۳۹۰ - شیعه - ترکی .

آب از چشمه - محصول غلات و حبوبات - شغل زراعت و گلهداری - راه مارلو .

**قزل قیه** - ده از دهستان حومه بخش شاهین دژ شهرستان مراغه .

۲۰ ک شمال خاوری شاهین دژ - ۲۰ ک شمال خاوری راه ارا به رو شاهین دژ به تکاب .

کوهستانی - معتدل سالم - سکنه ۳۷۰ - سنی - کردی .

آب از چشمه - محصول غلات کرجله بادام حبوبات - شغل زراعت و گلهداری - صنایع دستی جاجیم بافی - راه مارلو .

در سه محل بفاصله ۱/۵ ک بنام قزل قیه بالا و پائین وسط مشهور سکنه قزل قیه وسط ۱۱۵ نفر قزل قیه پائین ۱۲۲ نفر میباشد .

**قزل قیه** - ده جزء دهستان رازلیق بخش مرکزی شهرستان سراب ۹ ک شمال سراب - ۹ ک شوسه سراب اردبیل .

جلگه - معتدل سکنه ۲۵۵ - شیعه - ترکی .

آب از چشمه - محصول غلات و حبوبات محصول دامی - شغل زراعت و گلهداری - راه مارلو .

**قزل قیه** - ده جزء دهستان قلعه برزند بخش گرمی شهرستان اردبیل ۳۰ ک جنوب باختری گرمی - ۶ ک شوسه گرمی اردبیل .

جلگه - گرمسیر - سکنه ۶۰ - شیعه - ترکی .

آب از چشمه - محصول غلات و حبوبات - شغل زراعت و گلهداری - راه مارلو .

**قزل کند - qezel-kand** - ده از دهستان چهریق بخش شاهپور شهرستان خوی .

۲۷/۵ ک شمال باختری شاهپور - ۶ ک شمال راه ارا به رو سانه سور به شاهپور .

دره - سردسیر سالم - سکنه ۷۰ - سنی - کردی .

آب از چشمه و دره - محصول غلات - شغل زراعت و گلهداری - صنایع دستی جاجیم بافی - راه مارلو .

**قزل گچی - qezel-geçi** - ده جزء دهستان آلان براغوش بخش آلان براغوش شهرستان سراب .

۲۷ ک خاوری مهربان - ۳/۵ ک شوسه تبریز سراب .

جلگه - معتدل - سکنه ۱۳۶۱ - شیعه - ترکی .

آب از رودخانه تلخ رود و چشمه - محصول غلات - شغل زراعت و گلهداری و کارگر - صنایع دستی فرش بافی - راه مارلو .

**قزل گنبد - qezel-gonbad** - ده از دهستان این تیمور بخش حومه شهرستان مهاباد .

۴۸ ک جنوب خاوری مهاباد - ۲۲ ک باختر شوسه بوکان بیاندوآب کوهستانی - معتدل مالاریائی - سکنه ۱۵۶ - سنی - کردی .

آب از رودخانه مهاباد - محصول غلات چغندر توتون حبوبات - شغل زراعت و گلهداری - صنایع دستی جاجیم بافی - راه مارلو .

**قزل گونی - qezel-guney** - ده جزء دهستان خروسلو بخش گرمی شهرستان اردبیل .

۱۸ ک شمال گرمی - ۱۶ ک شوسه گرمی اردبیل .

کوهستانی - گرمسیر - سکنه ۱۸ - شیعه - ترکی .

آب از چشمه - محصول غلات - شغل زراعت - راه مارلو .

**قزل لو - qezel-lu** - ده از بخش سراسکند شهرستان تبریز ۴۸ ک شمال باختری سراسکند - ۱۸ ک شوسه تبریز سراسکند - ۱۰ ک بخت آهن میانه مراغه .

کوهستانی - معتدل - سکنه ۲۱۶ - شیعه - ترکی .

آب از چشمه ورود - محصول غلات و حبوبات - شغل زراعت و گلهداری - راه مارلو .

**قزل ونک - qezel-vanak** - ده از دهستان ارس کنار بخش پادشت شهرستان ماکو .

۴ ک جنوب خاوری پادشت - راه ارا به رو به پادشت دارر .

جلگه کنار ارس - گرمسیر مالاریائی - سکنه ۹۹ - شیعه - ترکی

آب از رود ارس - محصول غلات پنبه - شغل زراعت و گلهداری صنایع دستی جاجیم بافی - راه ارا به رو ( به اینت قریه خزننگاه نیز میگویند )

نیز میگویند .

**قزل یاتاق - qezel-yâtâq** - ده ازدهستان گرم بخش ترک شهرستان میانه .

۲۴ ک شمال خاوری ترک - ۸۴ ک شوسه خلخال میانه کوهستانی - معتدل - راه مارو .

محصول غلات حبوبات - بوسیله ساکنین قریه سورباق زراعت میشود  
**قزل یول - qezel-yol** - ده ازدهستان گرما دوز بخش کلپیر شهرستان اهر .

۳۴ ک شمال کلپیر - ۳۴ ک شوسه اهر کلپیر

کوهستانی - معتدل مایل بگرمی مالاریائی - سکنه ۶ - شیمه - ترکی  
آب از رودخانه گوی آغاج و چشمه - محصول غلات - شغل زراعت و  
کله داری - صنایع دستی گلیم و فرش بافی - راه مارو .  
محل قشلاق ایل چلبیانلو

**قزل خانیه - qezel-xâneya** - ده ازدهستان چایباره بخش قره ضیاءالدین شهرستان خوی .

۱۳/۵ ک جنوب باختری قره ضیاءالدین - ۲/۵ ک خاورشوسه خوی به قره ضیاءالدین .

کوهستانی - معتدل مالاریائی - سکنه ۸۳ - شیمه - ترکی  
آب از چشمه - محصول غلات - شغل زراعت و کله داری - صنایع دستی  
جاجیم بافی - راه مارو .

به این قریه در اصطلاح محلی قوزلوخانکاه نیز میگویند

**قشقا بلاغ - qacqâ-bolâq** - ده ازدهستان قطور بخش حومه شهرستان خوی .

۲۰/۵ ک جنوب باختری خوی - ۶/۵ ک شمال ارا به روخوی به قطور دره - سردسیر سالم - سکنه ۱۰۴ - سنی - کردی .

آب از چشمه - محصول غلات کدو - شغل زراعت و کله داری - صنایع  
دستی جاجیم بافی - راه مارو .

**قشلاق - qeclâq** - ده جزء دهستان علمدار گرگر بخش جلغا شهرستان مرند .

۳۴ ک شمال مرند - ۱۶ ک بغط آهن جلغا تبریز .

جلگه - معتدل - سکنه ۱۱۴۰ - شیمه - ترکی  
آب از چشمه و قنات - محصول غلات - شغل زراعت کله داری  
راه مارو .

**قشلاق** - ده ازدهستان سراجو بخش مرکزی شهرستان مراغه  
۶ ک شمال خاوری مراغه - ۸ ک شمال شوسه مراغه بیبانه

دره - معتدل - سکنه ۶۴۳ - شیمه - ترکی

آب از صوفی جای - محصول غلات نفودکشمش بادام کرچک زردآلو  
شغل زراعت - صنایع دستی جاجیم بافی - راه مارو .

**قشلاق** - ده ازدهستان مواضعخان بخش ورزقان شهرستان اهر .  
۱۸/۵ ک جنوب ورزقان - ۵-۸ ک ارا به روتبریز به اهر

کوهستانی - معتدل - سکنه ۴۳۲ - شیمه - ترکی .

آب از رودخانه سهند و چشمه - محصول غلات حبوبات - شغل زراعت  
و کله داری - راه مارو .

در دوحل بفاصله ۲/۵ ک بنام قشلاق بالا و پایین مشهور سکنه قشلاق  
پائین ۲۲ نفر میباشد .

**قشلاق** - ده جزء دهستان کاغذکنان بخش کاغذکنان شهرستان هرو آباد  
۱۹/۵ ک شمال باختری آتکند - ۷ ک شوسه مهانه زنجان

کوهستانی - گرمسیر مالاریائی - سکنه ۲۱۹ - شیمه - ترکی  
آب از دورشته چشمه - محصول غلات و حبوبات و سردرختی - شغل زراعت  
و کله داری - صنایع دستی جاجیم و گلیم بافی .  
راه مارو .

**قشلاق** - ده جزء دهستان دیزمار خاوری بخش ورزقان شهرستان اهر .

۳۶ ک شمال ورزقان - ۳۳ ک شوسه تبریز باهر

کوهستانی - معتدل - سکنه ۲۶۹ - عیسوی - ارمنی - ترکی  
آب از چشمه - محصول غلات و جنگل - شغل زراعت و کله داری  
راه مارو

**قشلاق** - ده جزء دهستان هیر بخش مرکزی شهرستان اردبیل .

۳ ک جنوب خاوری اردبیل - ۳ ک بشوسه هیر و اردبیل

کوهستانی - معتدل - سکنه ۱۹۵ - شیمه - ترکی .

آب از چشمه - محصول غلات و حبوبات - شغل زراعت و کله داری - صنایع  
دستی قالی بافی - راه مارو .

**قشلاق** - ده جزء دهستان هریس بخش مرکزی شهرستان سراب

۶/۵ ک جنوب باختری سراب - ۶ ک بشوسه سراب تبریز

جلگه - معتدل - سکنه ۱۹۳ - شیمه - ترکی

آب از چاه - محصول غلات بزرک و محصول دامی - شغل زراعت و  
کله داری - راه مارو .

**قشلاق** - ده جزء دهستان خسرو شاه بخش اسکوشهرستان تبریز

۲ ک باختر اسکو - ۷ ک شوسه تبریز و دهخوارقان

جلگه - معتدل مالاریائی - سکنه ۱۴۵ - شیمه - ترکی

آب از چشمه و رودخانه تلخه رود - محصول غلات - شغل زراعت و کله داری  
راه ارا به رو .

**قشلاق** - ده ازدهستان بهی بخش بوکان شهرستان مهاباد

۳۰ ک خاور بوکان - ۳۰ ک خاورشوسه بوکان بیبانه و آب

کوهستانی - معتدل مالاریائی - سکنه ۱۰۴ - سنی - کردی .

آب از زرینه رود - محصول غلات چغندر و توتون حبوبات - شغل زراعت  
و کله داری - صنایع دستی جاجیم بافی - راه مارو

**قشلاق** - ده ازدهستان چهاراویماق بخش قره آغاج شهرستان مراغه  
۳۲ ک شمال باختری قره آغاج - دره سیرشوسه مراغه بیبانه

کوهستانی - معتدل مالاریائی - سکنه ۵۲ - شیمه - ترکی .

آب از چشمه - محصول غلات نخود بزرگ - شغل زراعت - صنایع دستی جاجیم بافی - راه مارو.

**قشلاق** - ده جزء دهستان کلپیر بخش ورزقان شهرستان اهر

۱۰ ک جنوب کلپیر - کنار شوسه اهر کلپیر کوهستانی - معتدل - سکنه ۱۴ - شیعه - ترکی

آب از رودخانه کلپیر - محصول غلات - شغل زراعت و گلهداری - صنایع دستی گلیم بافی - راه مارو.

**قشلاق اسکانلو** - **qeclâq-eskânlu** - قشلاق جزء دهستان گرمادوز بخش کلپیر شهرستان اهر.

۳ ک شمال خاوری کلپیر - ۳۳ ک شوسه اهر کلپیر

کوهستانی - گرمسیر مالاریایی - محل قشلاق ۶۶ ک ایل چلیپانلو آب از رودخانه گوی آغاچ - راه مارو.

**قشلاق اصلان بیگلر** - **qeclâq-aslân-beyglu** - قشلاق جزء دهستان گرمادوز بخش کلپیر شهرستان اهر.

۴ ک شمال خاوری کلپیر - ۴ ک شوسه اهر کلپیر

کوهستانی - گرمسیر مالاریایی - محل قشلاق ۶۵ ایل چلیپانلو آب از رودخانه گوی آغاچ - راه مارو.

**قشلاق آلوچه** - **qeclâq-âlucê** - ده جزء دهستان اوزومدل بخش ورزقان شهرستان اهر

۱۱ ک شمال ورزقان - ۱۰/۵ ک ارا بهر و تبریز باهر

کوهستانی - معتدل - سکنه ۳۵۸ - شیعه - ترکی

آب از چشمه - محصول غلات و مختصر حبوبات - شغل زراعت و گلهداری صنایع دستی گلیم بافی - راه مارو.

**قشلاق امیر** - **qeclâq-amir** - ده از دهستان گادول بخش مرکزی شهرستان مراغه.

۱۱ ک جنوب خاوری مراغه - ۵ ک جنوب شوسه مراغه براسکند دره - معتدل مالاریایی - سکنه ۱۴ - شیعه - ترکی

آب از رودخانه مردی - محصول غلات - شغل زراعت - صنایع دستی جاجیم بافی - راه مارو.

**قشلاق ایری بو جاق** - **qeclâq-ayri-bujâq** - ده جزء دهستان گرمادوز بخش کلپیر شهرستان اهر

۲۵ ک شمال آبش احمد مرکز دهستان - درمسیر شوسه لاریجان اصلاندوز جلگه - گرمسیر مالاریایی - سکنه ۷ - شیعه - ترکی

آب از رودخانه ارس - محصول غلات - شغل زراعت و گلهداری راه مارو.

محل قشلاق ایل چلیپانلو

**قشلاق ایلخچی** - **qeclâq-ilxçi** - ده جزء دهستان خروسلو بخش گرمی شهرستان اردبیل.

۲۵ ک باختر گرمی - ۲۲ ک شوسه بیله سوار اصلاندوز

جلگه - گرمسیر - سکنه ۵۵ - شیعه - ترکی

آب از چشمه ورود در آورد - محصول غلات حبوبات - شغل زراعت و گلهداری - راه مارو.

**قشلاق بختیار** - **qeclâq-baxtiyâr** - ده از دهستان چهار دولی بخش مرکزی شهرستان مراغه

۸ ک جنوب خاوری مراغه - ۷ ک خاور شوسه شاهین دژ بمیانندو آب دره - معتدل - سکنه ۱۴۸ - شیعه - ترکی

آب از رودخانه کهول - محصول غلات بادام - حبوبات کرچک - شغل زراعت صنایع دستی جاجیم بافی - راه مارو

**قشلاق برزلیق** - **qeclâq-barzaliq** - ده از دهستان تیر چایی بخش ترکمان شهرستان میانه

۱۴ ک شمال خاوری ترکمان - ۹ ک شوسه میانه تبریز

کوهستانی - معتدل - سکنه ۲۶۷ - شیعه - ترکی

آب از رود ایشلق - محصول غلات حبوبات - شغل زراعت و گلهداری راه مارو.

**قشلاق برندق** - **qeclâq-barandaq** - ده جزء دهستان خورش رستم بخش شاهرود شهرستان هرو آباد

۲۲ ک خاوری هسجین - ۳۸ ک شوسه هرو آباد میانه

کوهستانی - گرمسیر مالاریایی - سکنه ۵۰ - شیعه - ترکی

آب از رودخانه برندق - محصول غلات حبوبات پنبه برنج سردرختی و انار و انجیر - شغل زراعت و گلهداری - صنایع دستی جاجیم بافی راه مارو

محل سکنی ایل ایواوغلی

**قشلاق بسطام** - **qeclâq-bastâm** - قشلاق از دهستان گرمادوز بخش کلپیر شهرستان اهر.

۳۹ ک شمال خاوری کلپیر - ۳۹ ک شوسه اهر کلپیر.

کوهستانی - معتدل مایل بگرمی مالاریایی - محل قشلاق ۳۲۵ نفر ایل چلیپانلو.

آب از رودخانه گوی آغاچ - راه مارو.

**قشلاق پیر احمد لو** - **qeclâq-pir-ahmadlu** - قشلاق از دهستان گرمادوز بخش کلپیر شهرستان اهر

۷ ک شمال خاوری کلپیر - ۷ ک شوسه اهر کلپیر

کوهستانی - گرمسیر مالاریایی - محل قشلاق ۱۷ نفر ایل چلیپانلو. آب از رودخانه سلین - راه مارو.

**قشلاق پیروردیلو** - **qeclâq-pir-verdilu** - قشلاق از دهستان گرما دوز بخش کلپیر شهرستان اهر

۱ ک شمال خاوری کلپیر - ۲ ک ارا بهر و اصلاندوز به لاریجان

جلگه - گرمسیر مالاریایی - محل قشلاق ۲۶ نفر ایل از چلیپانلو.

آب از چشمه - راه مارو.

**قشلاق تقی بیگ** - **qeclâq-taqi-beyg** - ده از دهستان فرورق بخش حومه شهرستان خوی.

**قشلاق حسنعلی بیگلو - qeclâq-hasan-ali-beyglu**

قشلاق جزء دهستان گرمادوز بخش کلیدر شهرستان اهر  
۳۸ ک شمال کلیدر - ۳۸ ک شوسه اهر کلیدر  
کوهستانی - معتدل مایل بگرمی مالاریایی - محل قشلاق ۹۵ نفر از  
ایل چلیپانلو.  
آب از رودخانه گوی آغاج - راه مارلو.

**قشلاق حسنعلی کدخدالو -****qeclâq-hasan-ali-kadxodâlu**

قشلاق جزء دهستان گرمادوز بخش کلیدر شهرستان اهر  
۳۴ ک شمال خاوری خداآفرین - ۳ ک ارا به ارواحلاندوز به لاریجان  
جلگه - گرمسیر مالاریایی - محل سکنتی ۲۱۱ نفر از ایل چلیپانلو  
آب از چشمه - راه مارلو.

**قشلاق خانه برق - qeclâq-xâne-barq**

قشلاق بخش بذب شهرستان مراغه  
۵/۱۱ ک جنوب باختری بناب - ۲/۵ ک باختر ارا به رو بناب بیاندو آب  
جلگه باتلاقی - معتدل مالاریایی - سکنتی ۳۳۲ - شیعه - ترکی  
آب از رودخانه صوفی چای و چاه - محصول غلات پنبه حبوبات کشمش  
بادام کرچک - شغل زراعت - راه مارلو.

**قشلاق خرابه - qeclâq-xarâbe**

قشلاق دهستان تبریز  
۸ ک جنوب خاوری دهخوارقان - ۸ ک شوسه تبریز آهوشهر  
جلگه - معتدل - محل قشلاق اهالی دهخوارقان - راه مارلو.

**قشلاق خیالو - qeclâq-xiyâlu**

قشلاق مرکزی شهرستان اهر  
۲۱ ک خاوری اهر - ۳/۵ ک شوسه اهر خیابو  
کوهستانی - معتدل - سکنتی ۱۵ - شیعه - ترکی  
آب از چشمه - محصول غلات حبوبات - شغل زراعت و گله داری صنایع  
دستی گلیم بافی - راه مارلو.  
محل سکنتی ایل حاجی علیلو در فصل زمستان .

**قشلاق خلیفه لو - qeclâq-xalifelû**

قشلاق بخش ترکمان شهرستان میانه  
۱۹ ک شمال خاوری ترکمان - ۱۵ ک شوسه تبریز میانه .  
کوهستانی - معتدل - سکنتی ۸۹ - شیعه - ترکی.  
آب از چشمه - محصول غلات حبوبات - شغل زراعت و گله داری - راه مارلو.  
قشلاق در مشکانلو - qeclâq-darmeckânlu - قشلاق از  
دهستان گرمادوز بخش کلیدر شهرستان اهر .

**قشلاق کلیدر - ۳۶ ک شمال کلیدر - ۳۶ ک شوسه اهر کلیدر .**

کوهستانی - گرمسیر مالاریایی - محل قشلاق ۱۵۷ نفر از ایل چلیپانلو  
آب از رودخانه گوی آغاج - راه مارلو  
قشلاق دیز - qeclâq-diz - ده از دهستان شاهرود بخش شاهرود  
شهرستان هروآباد .

۱۶/۵ ک شمال باختری خوی - ۲/۵ ک شمال شوسه خوی به سبب چشمه  
کوهستانی - معتدل مالاریایی - سکنتی ۴۰۰ - شیعه - ترکی.  
آب از چشمه و قنات - محصول غلات - شغل زراعت و گله داری - صنایع  
دستی جاجیم بافی - راه مارلو.

**قشلاق جعفرقلی او شافی - qeclâq-ja'far-goli-ucâqi**

قشلاق از دهستان گرمادوز بخش کلیدر شهرستان اهر .  
۵ ک شمال کلیدر - ۴ ک شوسه اهر کلیدر  
جلگه - گرمسیر مالاریایی - محل قشلاق ۲۵۰ نفر از ایل چلیپانلو  
آب از رود ارس و گوی آغاج - راه مارلو.

**قشلاق جلقای - qeclâq-jolqây**

قشلاق دهستان بناجو بخش  
بناب شهرستان مراغه .

۶ ک جنوب باختری بناب - ۲ ک باختر ارا به رو بناب به میان دو آب  
جلگه باتلاقی - معتدل مالاریایی - سکنتی ۳۹۱ - شیعه - ترکی  
آب از رودخانه صوفی چای و چشمه - محصول غلات پنبه چغندر کشمش  
بادام کرچک حبوبات - شغل زراعت - راه مارلو.

**قشلاق چاخرو - qeclâq-çâxerlu**

قشلاق جزء دهستان  
گرمادوز بخش کلیدر شهرستان اهر  
۴ ک شمال خاوری کلیدر - ۶ ک شوسه اهر کلیدر .  
کوهستانی - معتدل مایل بگرمی مالاریایی - محل قشلاق ۶۶۲ نفر از  
ایل چلیپانلو.

آب از رودخانه سلین - راه مارلو.

**قشلاق چای - qeclâq-çây**

قشلاق از بخش نمین شهرستان اردبیل  
۱۹ ک شمال اردبیل - ۶ ک شوسه نمین اردبیل .  
جلگه - معتدل - سکنتی ۳۸۰ - شیعه - ترکی .  
آب از رودخانه و قنات - محصول غلات - شغل زراعت و گله داری  
راه مارلو - این ده دارای معدن گچ میباشد .

**قشلاق چناب - qeclâq-çennâb**

قشلاق از دهستان حومه بخش  
مرکزی شهرستان اهر .

۱۷ ک شمال خاوری اهر - ۶/۵ ک شوسه اهر کلیدر .  
کوهستانی - معتدل - سکنتی ۸۲ - شیعه - ترکی .  
آب از چشمه - محصول غلات - شغل زراعت و گله داری - صنایع دستی  
گلیم بافی - راه مارلو .

محل سکنتی ایل حاجی علیلو در فصل زمستان

**قشلاق حاجی لار - qeclâq-hâji-lâr**

قشلاق بخش ورزقان شهرستان اهر .  
۳۶ ک شمال باختری ورزقان - ۲۵ ک ارا به رو تبریز باهر .  
کوهستانی - معتدل مایل بگرمی مالاریایی - سکنتی ۱۲ - شیعه - ترکی  
آب از رودخانه کلو - محصول غلات حبوبات - شغل زراعت و گله داری  
راه مارلو .

۲۵ ک خاورهشجین - ۳/۵ ک شوسه هروآباد میانه

کوهستانی - معتدل مایل بگرمی مالاریایی - سکنه ۰ ۴ - سنی تاجیک - ترکی  
آب ازدورشته چشمه - محصول غلات کردو - شغل زراعت و گله داری  
صنایع دستی جاجیم و گلیم بافی - راه مارو .

محل سکنی ایل شاطرانلو .

**قشلاق زاویه - qeclâq-zâviye** - ده ازدهستان یافت بخش  
هوراند شهر - تان اهر .

۱۷ ک شمال خاوری هوراند - ۳۹/۵ ک شوسه اهر کلپیر

کوهستانی - گرمسیر مالاریایی - سکنه ۱۸۰ - شیعه - ترکی .

آب اورودخانه قره سوو چشمه - محصول غلات برنج پنبه سردرختی  
شغل زراعت و گله داری - صنایع دستی فرش و گلیم بافی - راه مارو  
محل سکنی ایل حسینکلو

**قشلاق ساری بیگلر - qeclâq-sâri-beyglu** - قشلاق جزء  
دهستان گرمادوز بخش کلپیر شهرستان اهر .

۳۲ ک شمال خاوری آیش احمدلو - ۲ ک اراپه رو اصلاندوز به  
لاریجان .

جلگه - گرمسیر مالاریایی - محل قشلاق ۱۱۰ نفر از ایل چلبیانلو

آب از چشمه - راه مارو .

**قشلاق ساری سولی - qeclâq-sâri-suli** - ده ازدهستان  
حومه بخش مرکزی شهرستان اهر .

۲۸ ک خاوراهر - ۸ ک شوسه اهر خیابو

کوهستانی . معتدل - سکنه ۱۸۵ - شیعه - ترکی .

آب از چشمه - محصول غلات - شغل زراعت و گله داری - صنایع  
دستی گلیم بافی - راه مارو .

محل سکنی ایل حاجی علیلو در فصل زمستان .

**قشلاق ساری لار - qeclâq-sârilâr** - ده ازدهستان حومه  
بخش مرکزی شهرستان اهر .

۱۸ ک خاوراهر - ۱۵ ک شوسه اهر خیابو .

کوهستانی - معتدل - سکنه ۱۵۰ - شیعه - ترکی

آب از چشمه - محصول غلات حبوبات - شغل زراعت و گله داری  
صنایع دستی گلیم بافی - راه مارو .

محل سکنی ایل حاجی علیلو در فصل زمستان

**قشلاق سپر گلو - qeclâq-supurgalu** - ده ازدهستان تیر  
چائی بخش ترکمان شهرستان میانه .

۱۹ ک شمال خاوری بخش - ۱۳ ک شوسه تبریز میانه

کوهستانی - معتدل - سکنه ۱۲۰ - شیعه - ترکی .

آب از چشمه - محصول غلات حبوبات - شغل زراعت و گله داری - راه مارو  
**قشلاق سراملو - qeclâq-serâmlu** - قشلاق جزء دهستان

گرمادوز بخش کلپیر شهرستان اهر .

۳۳ ک شمال کلپیر - ۳۳ ک شوسه اهر کلپیر .

کوهستانی - معتدل مایل بگرمی مالاریایی - محل قشلاق ۹۱ نفر از  
ایل چلبیانلو

آب از رودخانه گوی آغاج - راه مارو .

**قشلاق سفز لو - qeclâq-saqqezlu** - ده ازدهستان بهی  
بخش بوکان شهرستان مهاباد .

۳۰ ک جنوب خاوری بوکان - ۲۵ ک خاورشوسه بوکان به سفز

کوهستانی - معتدل سالم - سکنه ۳۰ - سنی - کردی .

آب از چشمه - محصول غلات توتون حبوبات - شغل زراعت گلهداری  
صنایع دستی جاجیم بافی - راه مارو .

**قشلاق شاملو - qeclâq-câmlu** - قشلاق جزء دهستان  
گرما دوز بخش کلپیر شهرستان اهر

۲۷ ک شمال خداآفرین - نیم کیلومتر راه اراپه رو اصلاندوز به  
لاریجان

جلگه - گرمسیر مالاریایی - محل قشلاق ۲۳۵ ایل چلبیانلو

آب از رودخانه ارس - راه مارو

**قشلاق شاه گلدی - qeclâq-câh-galdi** - قشلاق جزء  
دهستان گرما دوز بخش کلپیر شهرستان اهر

۳۰ ک شمال خاوری خداآفرین - ۲ ک راه اراپه رو اصلاندوز بلاریجان  
جلگه - گرمسیر مالاریایی - محل قشلاق ۳ ایل چلبیانلو

آب از چشمه - راه مارو

**قشلاق شاهوردی - qeclâq-câh-verdi** - ده جزء  
دهستان حومه بخش مرکزی شهرستان اهر

۱۵/۵ ک جنوب خاوری اهر - ۲ ک شوسه اهر خیابو

کوهستانی - معتدل مایل بگرمی مالاریایی - سکنه ۳۲۳ - شیعه  
ترکی .

آب از چشمه - محصول غلات و حبوبات - شغل زراعت و گله داری  
صنایع دستی فرش و گلیم بافی - راه مارو

**قشلاق شجاع خانلو - qeclâq-coja'-xânlu** - قشلاق  
جزء دهستان گرما دوز بخش کلپیر شهرستان اهر

۴۴ ک شمال خاوری کلپیر - ۴۴ ک شوسه اهر کلپیر

کوهستانی - معتدل مایل بگرمی مالاریایی - محل قشلاق ۱۱۱  
ایل چلبیانلو .

آب از رودخانه سلین - راه مارو

**قشلاق شکر - qeclâq-cokur** - ده ازدهستان نازلو بخش  
حومه شهرستان رضایه .

۲۲/۵ ک شمال خاوری رضایه - ۴/۵ ک خاور شوسه رضایه بشاهپور

جلگه - معتدل سالم - سکنه ۷۵ - شیعه - ترکی

آب از نالو جای - محصول غلات پفندر توتون حبوبات - شغل زراعت  
صنایع دستی جوراب بافی - راه اراپه رو



**قشلاق شیخ** - qeclâq- ceyx - ده جزء دهستان حومه بخش

مرکزی شهرستان اهر

۳۰ ک خاوری اهر - ۱۹ ک شوسه اهرخیاو

کوهستانی - معتدل - سکنه ۸۱ - شیعه - ترکی .

آب از چشمه - محصول غلات - شغل زراعت و گلخانه داری - صنایع

دستی کلیم بافی - راه مارو

محل سکنی ایل حاجی علیلو در فصل زمستان

**قشلاق شیخلار** - qeclâq-ceyxlâr - قشلاق جزء دهستان

گرما دوز بخش کلیم شهرستان اهر

۴۴ ک شمال خاوری کلیم - ۴۴ ک شوسه اهر کلیم

جلگه - گرمسیر مالاریائی - محل قشلاق ۲۰۳ ایل چلبیانلو

آب از چشمه - راه مارو

**قشلاق طرلان** - qeclâq-tarlân - ده جزء دهستان حومه بخش

مرکزی شهرستان اهر

۲۳ ک خاوری اهر - ۱۴ ک شوسه اهر کلیم

کوهستانی - معتدل مایل بگرمی مالاریائی - سکنه ۱۷ - شیعه - ترکی

آب از چشمه - محصول غلات - شغل زراعت و گلخانه داری - راه مارو

**قشلاق عالیشان** - qeclâq-âlicân - ده از دهستان برزند بخش

گرمی شهرستان اردبیل

۲۶ ک باختر گرمی - ۸ ک شوسه گرمی به اردبیل

کوهستانی - گرمسیر - بدون سکنه

آب از چشمه - اهالی دهات اطراف زراعت میکنند - راه مارو

**قشلاق عطاالو** - qeclâq-atâlu - قشلاق جزء دهستان

گرمادوز بخش کلیم شهرستان اهر

۳۰ ک شمال خاوری خدا آفرین - ۱ ک راه ارا به رو اصلاندوز به

لاریجان

جلگه - گرمسیر مالاریائی - محل قشلاق ۱۴۱ ایل چلبیانلو

آب از رودخانه ارس - راه مارو

**قشلاق علی وردی او شاغی** - qeclâq-ali-verdi-ucâqi - قشلاق جزء

دهستان گرمادوز بخش کلیم شهرستان اهر

۵۰ ک شمال خاوری کلیم - ۵۰ ک شوسه اهر کلیم

کوهستانی - معتدل مایل بگرمی مالاریائی - محل قشلاق ۴۲ ایل

چلبیانلو

آب از رودخانه سلین - راه مارو

**قشلاق علی خانلو** - qeclâq-ali-xânlu - قشلاق جزء دهستان

گرمادوز بخش کلیم شهرستان اهر

۴۲ ک شمال خاوری کلیم - ۲ ک شوسه اهر کلیم

کوهستانی - معتدل مایل بگرمی مالاریائی - محل قشلاق ۶۱ ایل

چلبیانلو

آب از رودخانه سلین - راه مارو

**قشلاق فرهادلو** - qeclâq-Farhâdlu - قشلاق جزء

دهستان گرمادوز بخش کلیم شهرستان اهر

۳۳ ک شمال کلیم - ۳۳ ک شوسه اهر کلیم

کوهستانی - معتدل مایل بگرمی مالاریائی - محل قشلاق ۱۴۲ ایل

چلبیانلو .

آب از رودخانه گوی آغاچ - راه مارو

**قشلاق قراباچانلو** - qeclâq-qarâ-pâçânlu - قشلاق

جزء دهستان گرمادوز بخش کلیم شهرستان اهر

۳۴ ک شمال خاوری کلیم - ۳۴ ک شوسه اهر کلیم

کوهستانی - معتدل مایل بگرمی مالاریائی - محل قشلاق ۳۸ ایل

چلبیانلو .

آب از رودخانه گوی آغاچ - راه مارو

**قشلاق قره داغلو** - qeclâq-qare-dâqlu - قشلاق جزء

دهستان گرمادوز بخش کلیم شهرستان اهر

۳۶ ک شمال خاوری خدا آفرین - ۳ ک شوسه اصلاندوز به لاریجان

جلگه - گرمسیر مالاریائی - محل قشلاق ۳۱۰ ایل چلبیانلو

آب از چشمه - راه مارو

**قشلاق قره قاباغلو** - qeclâq-qare-qâbaqlu - قشلاق

جزء دهستان گرمادوز بخش کلیم شهرستان اهر

۲۵ ک شمال خاوری ایش احمدلو - ۱۳ ک راه ارا به رو اصلاندوز

به لاریجان .

کوهستانی - معتدل مایل بگرمی مالاریائی - محل قشلاق ایل

چلبیانلو

آب از چشمه - راه مارو

**قشلاق قره گز** - qeclâq-qare-goz - ده جزء دهستان

گرم بخش ترک شهرستان میانه

۱۲ ک خاوری بخش - ۱۷ ک راه شوسه خلخال میانه

کوهستانی - معتدل غیر مسکون از طرف دهات اطراف زراعت میشود

محصول غلات عدس نخود بزرک - راه مارو

**قشلاق قلعه** - qeclâq-qal'e - ده جزء دهستان

گاوگان بخش دهخوارقان شهرستان تبریز

۱۰ ک باختر دهخوارقان - ۳ ک شوسه گاوگان تبریز

جلگه - معتدل - سکنه ۷۸ - شیعه - ترکی

آب از چشمه محصول غلات نخود کنجد - شغل زراعت و گلخانه داری

راه مارو

**قشلاق قلی بیگلر** - qeclâq-qoli-beyglu - قشلاق جزء

دهستان گرمادوز بخش کلیم شهرستان اهر

۲۸ ک شمال خاوری خدا آفرین - کنار راه ارا به رو اصلاندوز به

لاریجان .

چلگه - گرمسیر مالاریائی - محل قشلاق ۱۳۶ ایل چلیپانلو

آب از رود ارس - راه مارلو

**قشلاق قوزلو** - qeclâq-qozlu - ده از دهستان حومه

بخش شاهین دژ شهرستان مراغه

۱۵ ک جنوب خاوری شاهین دژ - ۳ ک باختر راه ارا به رو شاهین دژ

به تکاب

کوهستانی - معتدل سالم - سکنه ۵۷ - شیعه - ترکی

آب از چشمه - محصول غلات کرجک حبوبات - شغل زراعت و گلهداری

صنایع دستی جاجیم بافی - راه مارلو

**قشلاق قیه باشی** - qeclâq-qâye-bâci - قشلاق جزء دهستان

گرمادوز بخش کلیبر شهرستان اهر

۴۵ ک شمال خاوری کلیبر - ۴۵ ک شوسه اهر کلیبر

کوهستانی - معتدل مایل بگرمی - محل قشلاق ۶۲۷ ایل چلیپانلو

آب از رودخانه سلین - راه مارلو

**قشلاق قیه داش باشی** - qeclâq-qaye-dâc-bâci - قشلاق

جزء دهستان گرمادوز بخش کلیبر شهرستان اهر

۳۳ ک شمال خاوری آبش احمدلو - ۱ ک راه ارا به رو اصلاندوز به

لاریجان

چلگه - گرمسیر مالاریائی - محل قشلاق ۱۰۷ ایل چلیپانلو

آب از چشمه - راه مارلو

**قشلاق کاغلو گز لو** - qeclâq-kâqlu-goza llu - قشلاق

جزء دهستان گرمادوز بخش کلیبر شهرستان اهر

۳۹ ک شمال خاوری خدا آفرین - ۴ ک راه ارا به رو اصلاندوز به لاریجان

چلگه - گرمسیر مالاریائی - محل قشلاق ایل چلیپانلو

آب از چشمه - راه مارلو

**قشلاق کره لو** - qaclâq-karamlu - ده از دهستان حومه

بخش مرکزی شهرستان اهر

۲۸/۵ ک خاوری اهر - ۲ ک شوسه اهر خیابو

کوهستانی - معتدل - سکنه ۲۰ - شیعه - ترکی

آب از چشمه - محصول غلات - شغل زراعت و گلهداری - صنایع دستی

فرش و جاجیم بافی - راه مارلو

محل سکنی ایل حاجی علیلو

**قشلاق کولوخ** - qeclâq-kullux - ده جزء دهستان کلیبر

بخش کلیبر شهرستان اهر

۷/۵ ک جنوب کلیبر - ۱۰ ک شوسه اهر کلیبر

کوهستانی - معتدل مایل بگرمی - سکنه ۱۰ - شیعه - ترکی

آب از چشمه و رودخانه اوزی - محصول غلات - شغل زراعت

راه مارلو

**قشلاق گون گورمز** - qeclâq-gun-gormaz

قشلاق جزء دهستان گرمادوز بخش کلیبر شهرستان اهر

۳۲ ک شمال خاوری خدا آفرین - کنار راه ارا به رو اصلاندوز به

لاریجان

چلگه - گرمسیر مالاریائی - محل قشلاق ۱۸۳ ایل چلیپانلو

آب از رودخانه ارس - راه مارلو

**قشلاق گاوگان** - qeclâq-gâvgân - ده جزء دهستان

گاوگان بخش دهخوارقان شهرستان تبریز

۹ ک باختر دهخوارقان - ۹ ک شوسه کرگان تبریز

چلگه - معتدل - سکنه ۱۷۵ - شیعه - ترکی

آب از چشمه - محصول غلات توتون کشمش بادام کنجد - شغل زراعت

و گلهداری - راه مارلو

**قشلاق گل آخور** - qeclâq-gol-âxur - ده جزء دهستان

دیزمار باختری بخش ورزقان شهرستان اهر

۲/۵ ک شمال باختری ورزقان - ۳۶ ک راه ارا به رو تبریز باهر

کوهستانی - معتدل - سکنه ۱۰۴ - شیعه - ترکی

آب از چشمه و رودخانه کلو - محصول غلات و سردرختی - شغل زراعت

راه مارلو

محل قشلاق ایل اینالو

**قشلاق گنجه لو** - qeclâq-ganja lu - قشلاق جزء دهستان

گرمادوز بخش کلیبر شهرستان اهر

۳۶ ک شمال خاوری کلیبر - ۳۶ ک شوسه اهر کلیبر

کوهستانی - معتدل مایل بگرمی مالاریائی - محل قشلاق ۴۹۱ نفر ایل

چلیپانلو

آب از رودخانه گوی آغاج - راه مارلو

**قشلاق گوران** - qeclâq-gorân - ده از دهستان بناجو

بخش بناب شهرستان مراغه

۱۳ ک جنوب بناب - ۹ ک باختر شوسه مراغه بیاندو آب

چلگه باطلاقی - معتدل مالاریائی - سکنه ۱۳۷ - شیعه - ترکی

آب از چاه - محصول غلات - شغل زراعت

راه ارا به رو - از راه ارا به رو ملک کندی به بناب تابستان میتوان

اتومبیل برد

**قشلاق لطفعلی** - qeclâq-lotf-ali - ده جزء دهستان

اجارود بخش گرمی شهرستان اردبیل

۴ ک شمال خاوری گرمی - ۳ ک شوسه گرمی و بیله سوار

کوهستانی - گرمسیر - بدون سکنه

اهالی دهات اطراف زراعت میکنند - راه مارلو

**قشلاق مازان** - qeclâq-mâzân - ده جزء دهستان انکوت

بخش گرمی شهرستان اردبیل

۴ ک شمال گرمی - ۱ ک شوسه بیله سوار اصلاندوز

کوهستانی - گرمسیر - بدون سکنه

آب از چشمه - اهالی دهات اطراف زراعت می‌کند - راه مارو  
**قشلاق مجبلی لو** - **qeclâq-moheb-alilu** - قشلاق جزء  
 دهستان گرمادوز بخش کلپیر شهرستان اهر  
 ۳۰ ک شمال آتش احمدلو - کنار راه ارا به رو اصلاندوز به لاریجان  
 جلگه - گرمسیر مالاریایی - محل قشلاق ۳۶ ایل چلیپانلو  
 آب از رودخانه ارس - راه مارو.

**قشلاق محمد شریف** - **qeclâq-mohammad-carif**  
 ده از دهستان برگشلو بخش حومه شهرستان رضایه  
 ۱۴/۵ ک خاور رضایه - ۳ ک جنوب شوسه کلمانخانه رضایه  
 جلگه - معتدل مالاریایی - سکنه ۸۰ - شیعه - ترکی  
 آب از شهرچای - محصول غلات توتون چغندر حبوبات - شغل زراعت  
 صنایع دستی جوراب بافی - راه مارو

**قشلاق محمد صالح لو**  
**qeclâq-mohammad-sâlehlu**  
 قشلاق جزء دهستان گرمادوز بخش کلپیر شهرستان اهر  
 ۶ ک شمال کلپیر - ۶ ک شوسه اهر کلپیر  
 جلگه - گرمسیر مالاریایی - محل قشلاق ۷۵ ایل چلیپانلو  
 آب از رودخانه ارس و گوی آغاچ - راه مارو

**قشلاق محمد قلی** - **qeclâq-mohammad-qoli** - ده  
 از دهستان برگشلو بخش حومه شهرستان رضایه  
 ۱۵ ک خاور رضایه - ۳ ک جنوب شوسه کلمانخانه رضایه  
 جلگه - معتدل مالاریایی - سکنه ۴۰ - شیعه - ترکی  
 آب از شهرچای - محصول غلات توتون چغندر حبوبات - شغل زراعت  
 صنایع دستی جوراب بافی - راه مارو

**قشلاق مقدم اوزبگ** - **qeclâq-moqaddam-ozbak**  
 قشلاق جزء دهستان گرمادوز بخش کلپیر شهرستان اهر  
 ۲۲ ک شمال آتش احمدلو - ۵ ک راه ارا به رو اصلاندوز به لاریجان  
 کوهستانی - معتدل مایل بکر می مالاریایی - محل قشلاق ۳۱۰ ایل  
 چلیپانلو.  
 آب از چشمه - راه مارو.

**قشلاق مقدم طیول** - **qeclâq-moqaddam-tiyul**  
 قشلاق جزء دهستان گرمادوز بخش کلپیر شهرستان اهر  
 ۲۰ ک شمال آتش احمدلو - ۴ ک راه ارا به رو اصلاندوز به لاریجان  
 جلگه - گرمسیر مالاریایی - محل قشلاق ۳۵۲ ایل چلیپانلو  
 آب از چشمه - راه مارو

**قشلاق موسی بیگ** - **qeclâq-musâ-beyg** - ده از دهستان  
 تیرچایی بخش مرکزی شهرستان میانه  
 ۲۱ ک شمال خاوری میانه - ۱۳ ک شوسه میانه تبریز  
 کوهستانی - معتدل - سکنه ۱۵۵ - شیعه - ترکی  
 آب از رود ایشلق - محصول غلات و حبوبات - شغل زراعت و گله داری  
 راه مارو

**قشلاق میر آباد (طرز لو)** - **qeclâq-mir-âbâd** - ده از دهستان  
 روضه چای بخش حومه شهرستان رضایه  
 ۱۰/۵ ک جنوب باختری رضایه - ۶ ک شمال راه ارا به رو رضایه  
 به سلوانا

کوهستانی - سردسیر سالم - سکنه ۱۱۸ - سنی - کردی  
 آب از قنات چشمه - محصول غلات توتون - شغل زراعت و گله داری  
 صنایع دستی جاجیم بافی - راه مارو

**قشلاق میر زاعلی** - **qeclâq-mirza-ali** - ده از دهستان  
 برگشلو بخش حومه شهرستان رضایه  
 ۱۴/۵ ک جنوب خاوری رضایه - ۶ ک جنوب شوسه کلمانخانه رضایه  
 جلگه - معتدل مالاریایی - سکنه ۱۴۶ - شیعه - ترکی  
 آب از شهرچای و چاه - محصول غلات توتون چغندر انگور - شغل  
 زراعت - صنایع دستی جوراب بافی - راه ارا به و میتوان اتومبیل برد  
 (به این ده قشلاق زمان نیز می‌گویند)

**قشلاق نوروز لو** - **qeclâq-nowruzlu** - ده از دهستان  
 گادول بخش مرکزی شهرستان مراغه  
 ۸ ک جنوب مراغه - ۴ ک باختر راه ارا به رو میان دو آب به شاهین دژ  
 جلگه - معتدل مالاریایی - سکنه ۴۰ - شیعه - ترکی  
 آب از زربنه رود و قوریچای - محصول غلات نخود - شغل زراعت  
 صنایع دستی جاجیم بافی - راه مارو

**قصاب آباد** - **qassâb-âbâd** - به آقا باقر مراجعه شود  
**قصابه** - **qassâbe** - ده از دهستان مشکین باختری بخش مرکزی  
 شهرستان مشکین شهر (خیاب)

۶ ک باختر خیاب - درمیر شوسه خیاب اهر  
 جلگه - معتدل - سکنه ۶۴۷ - شیعه - ترکی  
 آب از مشکین چایی - محصول غلات و حبوبات - شغل زراعت و  
 گله داری - دبستان دارد - راه مارو

**قصر یک** - **qasrik** - ده از دهستان حومه بخش صومای شهرستان  
 رضایه

۳ ک شمال خاوری هشتیان - در مسیر راه ارا به روهشتیان بشاهپور  
 دره - سردسیر سالم - سکنه ۲۸۹ - سنی - کردی  
 آب از دره سوربان آباد - محصول غلات توتون - شغل زراعت و  
 گله داری - صنایع دستی جاجیم بافی - راه ارا به و میتوان اتومبیل برد.

**قصر یک** - ده از دهستان دشت بخش سلوانا شهرستان رضایه  
 ۴/۵ ک شمال خاوری سلوانا - ۵ ک باختر راه ارا به رو سلوانا به  
 رضایه .

کوهستانی - سردسیر سالم - سکنه ۱۱۰ - سنی - کردی  
 آب از چشمه - محصول غلات توتون - شغل زراعت و گله داری  
 صنایع دستی جاجیم بافی - راه مارو

**قصر یک** - ده از دهستان چهریق بخش شاهپور شهرستان خوی

**قطلوی ارهانلو** - qutluy-borhânlu - ده از دهستان باراندوزچای بخش حومه شهرستان رضائیه

۷ / ۵ ک جنوب خاوری رضائیه - ۰ / ۵ ک خاور شوسه رضائیه بهاباد .

جلگه - معتدل سالم - سکته ۱۷۳ - شیعه - ترکی .

آب از باراندوزچای - محصول غلات توتون حبوبات انگور چغندر شغل زراعت - صنایع دستی جاجیم بافی - راه شوسه

**قطان** - qetân - ده از دهستان سراجو بخش مرکزی شهرستان مراغه .

۳۳ / ۵ ک جنوب خاوری مراغه - ۱۱ ک جنوب هوسه مراغه به سر اسکند .

کوهستانی - معتدل - سکته ۱۰۱ - شیعه - ترکی

آب از رودخانه لیلان و چشمه - محصول غلات نخود - شغل زراعت صنایع دستی جاجیم بافی - راه مالرو .

**قطانقو** - qetânqu - ده از دهستان چهار اویماق بخش قره آغاج شهرستان مراغه .

۲۹ / ۵ ک شمال باختری قره آغاج - ۴ ک جنوب شوسه مراغه بمیانہ .

کوهستانی - معتدل مالاریائی - سکته ۱۸۷ - شیعه - ترکی

آب از چشمه سارها - محصول غلات نخود بزرگ - شغل زراعت - صنایع دستی جاجیم بافی - راه مالرو

**قطعات** - qataât - ده از دهستان آتش بیگ بخش سراسکند شهرستان تبریز .

۲۸ ک جنوب باختری سر اسکند - ۱۵ ک بخت آهن مراغه بمیانہ کوهستانی - معتدل - سکته ۱۹۷ - شیعه - ترکی

آب از چشمه و رودخانه - محصول غلات حبوبات - شغل زراعت و گلهداری - راه مالرو .

**قطعه** - qat'e - ده از دهستان چهار اویماق بخش قره آغاج شهرستان مراغه .

۲۸ ک جنوب خاوری قره آغاج - ۴۸ ک شمال ارابه رو تکاب به شاهین دژ .

کوهستانی - معتدل مالاریائی - سکته ۵۴ - شیعه - ترکی

آب از رودخانه آیدوغوش - محصول غلات نخود بزرگ - شغل زراعت صنایع دستی جاجیم بافی - راه مالرو .

**قطور** - qotur - نام یکی از دهستانهای ۷ گانه بخش حومه شهرستان خوی در جنوب باختری بخش واقع از شمال به دهستان الوند

از جنوب به کره سنی و مرز ترکیه از خاور به رمال و نورق از باختر به مرز ایران و ترکیه محدود میباشد .

موقعیت طبیعی آن کوهستانی و سردسیر و از ۲۷ آبادی بزرگ و کوچک تشکیل که نفوس آن در حدود ۴۴۲۰ نفر مسلمان و اهل تسنن و

زبانشان کردی است .

۱۸ / ۵ ک جنوب باختری شاهپور - ۲ / ۵ ک جنوب راه ارابه رو چهریق به شاهپور

دره - معتدل - سکته ۷۰ - سنی - کردی

آب از چشمه - محصول غلات - شغل زراعت و گلهداری - صنایع دستی جاجیم بافی - راه مالرو .

**قصریک** - ده از دهستان بردوست بخش صومای شهرستان رضائیه ۲۱ ک جنوب هشیان - ۳ / ۵ ک جنوب راه ارابه رو سرو

دامنه - سردسیر سالم - سکته ۶۵ - سنی - کردی

آب از رود سرو و چشمه - محصول غلات توتون - شغل زراعت و گلهداری صنایع دستی جاجیم بافی - راه مالرو

**قصریک** - ده از دهستان شیبیران بخش شاهپور شهرستان خوی

۵۳ ک جنوب باختری شاهپور - ۱ / ۵ ک مرز ایران و ترکیه

دره - سردسیر سالم - سکته ۵۶ - سنی - کردی .

آب از چشمه - محصول غلات توتون - شغل زراعت و گلهداری - صنایع دستی جاجیم بافی - راه مالرو .

**قصریک** - ده از دهستان شینتال بخش شاهپور شهرستان خوی

۳۹ ک جنوب باختری شاهپور - ۳ / ۵ ک مرز ایران و ترکیه

کوهستانی - سردسیر سالم - سکته ۵۶ - سنی - کردی

آب از چشمه - محصول غلات - شغل زراعت و گلهداری - صنایع دستی جاجیم بافی - راه مالرو .

**قصور** - qosur - ده از دهستان نازلو بخش حومه شهرستان رضائیه .

۶ ک شمال رضائیه - ۲ ک خاور شوسه رضائیه به شاهپور .

جلگه - معتدل مالاریائی - سکته ۱۹۱ - شیعه - ترکی .

آب از قنات و شهر حاجی - محصول غلات کشمش توتون چغندر حبوبات شغل زراعت - صنایع دستی جوراب بافی - راه ارابه رو .

**قطار** - qatâr - ده از دهستان گاو دول بخش مرکزی شهرستان مراغه .

۴۹ ک جنوب خاوری مراغه - ۱۶ ک شمال خاوری راه ارابه رو میان دو آب به شاهین دژ .

کوهستانی - معتدل مالاریائی - سکته ۴۰۸ - شیعه - ترکی

آب از قوربچای - محصول غلات چغندر کشمش بادام زرد آلو - شغل زراعت - صنایع دستی جاجیم بافی - راه مالرو .

**قطار** - ده از دهستان آجرلو بخش مرکزی شهرستان مراغه .

۵۶ ک جنوب خاوری مراغه - ۴ / ۵ ک شمال خاوری شوسه شاهین دژ به میان دو آب

کوهستانی - معتدل - سکته ۱۲۵ - شیعه - ترکی .

آب از چشمه - محصول غلات نخود بزرگ - شغل زراعت - صنایع دستی جاجیم بافی - راه مالرو .

**قلعه - qal'e** - ده از دهستان مرکزی بخش آستارا شهرستان اردبیل .

۵ ک باختر آستارا در مسیر شوسه اردبیل آستارا .

چنگل - گرمسیر رطوبی و مالاریائی - سکنه ۱۶۳۸ - شیعه - سنی  
ت کی - طالشی .

آب از چاه - محصول غلات برنج حبوبات صیفی - شغل زراعت و  
گله داری و تهیه زغال - راه شوسه .

**قلعه** - ده از دهستان بناجو بخش بناب شهرستان مراغه .

۱۰ ک جنوب بناب در مسیر راه ارا به رو بناب - به میاندو آب  
چلگه - معتدل مالاریائی - سکنه ۷۳ - شیعه - ترکی .

آب از رودخانه صوفی چای و چاه - محصول غلات چغندر - شغل زراعت  
راه ارا به رو .

**قلعه** - ده جزء دهستان کاغذکنان بخش کاغذکنان شهرستان هرو آباد

۲۰/۵ ک شمال آغ کند - ۸/۵ ک شوسه هرو آباد میانه

کوهستانی - معتدل - سکنه ۶۹ - شیعه - ترکی

آب از دورشته چشمه - محصول غلات حبوبات و سر درختی - شغل زراعت  
صنایع دستی جاجیم و گلیم بافی - راه مالرو

**قلعه** - ده از دهستان مرحمت آباد بخش میاندو آب شهرستان مراغه

۳۳ ک شمال باختری میاندو آب - ۲۵ ک شمال شوسه میاندو آب بمها باد  
چلگه باطلاقی - معتدل مالاریائی - سکنه ۴۰ - شیعه - ترکی

آب از سیمین رود - محصول غلات - شغل زراعت گله داری - صنایع  
دستی جاجیم بافی - راه مالرو .

**قلعه ارزه خوران - qal'e-arze-xorân** - ده از دهستان

چهاراویماق بخش قره آغاج شهرستان مراغه

۴۵ ک جنوب خاوری قره آغاج - ۵ ک شمال راه ارا به رو احمد آباد بتکاب  
کوهستانی - معتدل مالاریائی - سکنه ۶۰ - شیعه - ترکی

آب از رودخانه قلعه - محصول غلات زردآلو آلوچه - شغل زراعت  
صنایع دستی جاجیم بافی - راه مالرو .

**قلعه اسما عیل آقا - qal'e-asmâil-âqâ** - ده از دهستان

نازلو بخش حومه شهرستان رضاییه

۲۰ ک شمال باختری رضاییه - ۵/۵ ک جنوب راه ارا به رو رضاییه بسرو  
دره - معتدل مالاریائی - سکنه ۱۱۰ - مسیحی و سنی - کردی کلدانی

آب از نازلو چای - محصول غلات توتون چغندر حبوبات - شغل  
زراعت - صنایع دستی جوراب بافی - راه مالرو

**قلعه باشی - qal'e-bâci** - ده جزء دهستان حومه بخش مرکزی

شهرستان اهر

۲۲ ک جنوب خاوری اهر - ۳ ک شوسه اهر خیابو

کوهستانی - معتدل مایل بگرمی مالاریائی - سکنه ۹۱ - شیعه  
ترکی .

رودخانه مهم این دهستان رودخانه قطور که از کوههای ترکیه  
در چشمه گرفته از جلو قریه راضی بغاک ایران داخل شده در مسیر قطور  
جریان میابد که پس از الحاق بارودخانه های محلی کوچک بطرف  
شهرستان خوی جاری میشود .

زراعت این منطقه بوسیله همین رودخانه و چشمه سارها و آب برف  
تأمین و شغل عمده شان گله داری است .

محصولات عمده آن : روغن پشم جزئی غلات صادراتشان روغن پشم  
لبنیات گوسفند است .

راههای این منطقه تمام مالرو و صعب العبور است تنها راه ارا به رو  
دره قطور میباشد آنهم قابل اتومبیل رانی نیست فقط وسائل نقلیه اسبی

میتواند عبور و مرور نماید

ساکنین این دهستان جهت نگاهداری بکوههای اطراف دهات  
حریت مینمایند .

ونام این دهستان نیز بنام مرکز دهستان (قطور) معروف گردیده  
مرکز مرزبانی درجه ۲ و دبستان دارد .

**قطور** - ده از دهستان قطور بخش حومه شهرستان خوی (مرکز  
دهستان) .

۱۵ ک جنوب باختری خوی - دارای راه ارا به رو .

دره - سردسیر سالم - سکنه ۵۸۹ - سنی - کردی

آب از رود قطور و چشمه - محصول غلات - شغل زراعت و گله داری  
صنایع دستی جاجیم بافی - راه ارا به رو

مرکز مرزبانی - محل سکنی ایل شکاک .

**قطور لار - qotur lâr** - ده از دهستان برگشلو بخش حومه شهرستان

رضاییه .

۱۰ ک خاور رضاییه - ۳/۵ ک جنوب شوسه کلما نغانه رضاییه .

چلگه - معتدل مالاریائی - سکنه ۶۸۳ - شیعه - ترکی .

آب از شهر چای و قنات - محصول غلات انگور چغندر حبوبات - شغل زراعت  
صنایع دستی جوراب بافی - راه مالرو - دبستان دارد .

**قالات - qalât** - ده از دهستان حومه بخش سلدوز شهرستان

رضاییه .

۲۲/۵ ک شمال خاوری نغده - ۱/۵ ک شمال شوسه نغده بمها باد .

چلگه - معتدل مالاریائی - سکنه ۳۵ - سنی - کردی .

آب از گدار چای - محصول غلات برنج - شغل زراعت و گله داری  
صنایع دستی جاجیم بافی - راه مالرو .

**قل چیقلو - qelçiqļu** - ده از دهستان مشکین خاوری بخش

مرکزی شهرستان مشکین شهر (خیابو) .

۶ ک جنوب خاوری خیابو - ۶ ک شوسه خیابو اردبیل :

چلگه - معتدل - سکنه ۱۲۴ - شیعه - ترکی .

آب از رودخانه - محصول غلات حبوبات پنبه و انگور - شغل زراعت  
و گله داری - راه مالرو .

آب از چشمه - محصول غلات حبوبات - شغل زراعت و کله داری  
صنایع دستی فرش و گلیم بافی - راه مارلو .  
**قلعه باشی (قلعه)** - ده جزء دهستان ورگهان بخش هوراند  
شهرستان امر  
۲۸ ک جنوب خاوری هوراند - ۲۲/۵ ک شوشه کلیبر  
کوهستانی - معتدل مایل بگرمی مالاریایی - سکنه ۴ - شیعه - ترکی  
آب از رودخانه قره سو و چشمه - محصول غلات - شغل زراعت - صنایع  
دستی فرش و گلیم بافی - راه مارلو - محل سکنی ایل حسینکو  
**قلعه برزند - gal'e-barzand** - ده از دهستان قلعه برزند  
بخش گرمی شهرستان اردبیل  
۱۲ ک باختر گرمی - دوسمیر شوشه گرمی اردبیل  
کوهستانی - معتدل - سکنه ۲۸۳ - شیعه - ترکی  
آب از چشمه برزندچای - محصول غلات حبوبات - شغل زراعت کله داری  
راه شوشه  
مرکز گردان ژاندارمری و مرزبانی - دهستان دارد  
**قلعه پسوه - gal'e-pasve** - ده از دهستان لاهیجان بخش  
حومه شهرستان مهاباد  
۳۸/۵ ک باختر مهاباد - ۱۳/۵ ک خاور شوشه خانه بنفده  
کوهستانی - معتدل مالاریایی - سکنه ۲۸۲ - سنی - کردی  
آب از رودخانه آواجیر - محصول غلات توتون حبوبات - شغل  
زراعت و کله داری - صنایع دستی جاجیم بافی - راه ارابه رو  
**قلعه تاسیان - gal'e-tâsiyân** - ده از دهستان لاهیجان  
بخش حومه شهرستان مهاباد  
۳۸/۵ ک باختر مهاباد - ۱۶/۵ ک خاور شوشه خانه بنفده  
کوهستانی - معتدل مالاریایی - سکنه ۴۰۷ - سنی - کردی .  
آب از رودخانه آواجیر - محصول غلات توتون حبوبات - شغل  
زراعت و کله داری - صنایع دستی جاجیم بافی - راه مارلو  
**قلعه تاسیان** - ده از دهستان نعلین بخش سردشت شهرستان مهاباد  
۳۱ ک شمال باختری سردشت - ۱۷ ک شمال باختری شوشه سردشت  
به مهاباد .  
کوهستانی و جنگلی - معتدل مالاریایی - سکنه ۱۹۱ - سنی - کردی  
آب از رودخانه سردشت - محصول غلات توتون مواد جنگلی - شغل  
زراعت و کله داری - صنایع دستی جاجیم بافی - راه مارلو  
**قلعه تپه - gal'e-tape** - ده از دهستان ایل تیمور بخش حومه  
شهرستان مهاباد  
۳۲/۵ ک جنوب خاوری مهاباد - ۱۲/۵ ک خاور شوشه مهاباد سردشت  
کوهستانی - معتدل مالاریایی - سکنه ۴۶۵ - سنی - کردی  
آب از رودخانه مهاباد - محصول غلات توتون حبوبات - شغل زراعت  
صنایع دستی جاجیم بافی - راه مارلو .  
**قلعه جوق - gal'e-juq** - ده از دهستان رازلیق بخش مرکزی  
شهرستان سراب

۲ ک شمال خاوری سراب - ۲ ک شوشه سراب اردبیل  
جلگه - معتدل - سکنه ۲۵۳۹ - شیعه - ترکی  
آب از نهر و چاه - محصول غلات و حبوبات محصول دامی - شغل زراعت  
و کله داری - راه مارلو  
**قلعه جوق** - ده جزء دهستان دیجوبین بخش مرکزی شهرستان اردبیل  
۱۲ ک جنوب باختری اردبیل - ۱۰ ک بشوشه اردبیل تبریز  
کوهستانی - معتدل - سکنه ۹۵۵ - شیعه - ترکی  
آب از رودخانه قلعه جوق و چشمه - محصول غلات حبوبات - شغل زراعت  
کله داری - راه مارلو  
**قلعه جوق** - ده از دهستان گاودول بخش مرکزی شهرستان مراغه  
۲۶ ک جنوب باختری مراغه - درسمیر شوشه مراغه بیاندو آب  
جلگه - معتدل مالاریایی - سکنه ۲۷۹۲ - شیعه - ترکی  
آب از رودخانه مردی و قنات و چشمه - محصول غلات چغندر کشمش  
بادام نخود - شغل زراعت - صنایع دستی جاجیم بافی - راه شوشه  
شبه تلغن و پاسگاه ژاندارمری دارد  
**قلعه جوق** - ده از دهستان حومه بخش تکاب شهرستان مراغه  
۹/۵ ک شمال خاوری تکاب - ۱ ک خاور راه ارابه رو تکاب بشاهین دژ  
کوهستانی - معتدل سالم - سکنه ۶۲۲ - شیعه - ترکی  
آب از چشمه سارها - محصول غلات بادام حبوبات کرچک - شغل  
زراعت و کله داری - صنایع دستی جاجیم بافی - راه مارلو  
**قلعه جوق** - ده از دهستان قلعه دره سی بخش حومه شهرستان ماکو  
۳/۵ ک جنوب باختری ماکو - بشوشه ماکو بازارکان راه شوشه دارد  
دره کوهستانی - معتدل - سکنه ۵۵۹ - شیعه - ترکی .  
آب از رودخانه زنگمار - محصول غلات زرد آلو - شغل زراعت کله داری  
صنایع دستی جاجیم بافی - راه شوشه  
**قلعه جوق** - ده از دهستان حومه بخش سلدوز شهرستان رضایه  
۵/۵ ک شمال باختری نقده - ۲/۵ ک جنوب شوشه نقده باشنویه  
جلگه - معتدل مالاریایی - سکنه ۵۲۹ - شیعه - ترکی .  
آب از رودکدار - محصول غلات برنج چغندر توتون حبوبات - شغل  
زراعت و کله داری - صنایع دستی جاجیم بافی - راه مارلو - دبستان دارد  
**قلعه جوق** - ده از دهستان گورایم بخش مرکزی شهرستان اردبیل  
۳ ک جنوب اردبیل - ۲ ک شوشه اردبیل خلخال  
کوهستانی - معتدل - سکنه ۴۵۸ - شیعه - ترکی  
آب از چشمه - محصول غلات و حبوبات - شغل زراعت و کله داری  
راه مارلو .  
**قلعه جوق** - ده جزء بخش سراسکند شهرستان تبریز  
۱۶ ک باختر سراسکند - ۱۰ ک بشوشه سراسکند تبریز - ۱۱ ک بخت  
آهن میانه مراغه .  
کوهستانی - معتدل - سکنه ۴۱۳ - شیعه - ترکی

آب از چشمه و رودخانه - محصول غلات حبوبات - شغل زراعت و گلهداری - راه مالرو

**قلعه جوق** - ده از دهستان باراندوز چای بخش حومه شهرستان رضایه ۱۷/۵ ک جنوب خاوری رضایه - ۰/۵ ک خاور شوسه رضایه بمهاباد . جلگه - معتدل مالاریائی - سکنه ۲۰۳ - شیعه و علی‌اللهی - ترکی

آب از رود باراندوز - محصول غلات توتون انگور حبوبات - شغل زراعت صنایع دستی جوراب بافی - راه شوسه

**قلعه جوق** - ده از دهستان آختاچی بخش حومه شهرستان مهاباد ۲۹/۵ ک جنوب خاوری مهاباد - ۱۲/۵ ک باختر شوسه بوکان بمیانندوآب کوهستانی - معتدل مالاریائی - سکنه ۱۹۹ - سنی - کردی

آب از چشمه - محصول غلات توتون حبوبات - شغل زراعت و گلهداری صنایع دستی جاجیم بافی - راه مالرو .

**قلعه جوق** - ده از دهستان ایل تیمور بخش حومه شهرستان مهاباد ۲۷/۵ ک جنوب مهاباد - ۲/۵ ک خاور شوسه مهاباد سردشت کوهستانی - معتدل مالاریائی - سکنه ۱۸۹ - سنی - کردی

آب از چشمه - محصول غلات توتون حبوبات - شغل زراعت و گلهداری صنایع دستی جاجیم بافی - راه مالرو

**قلعه جوق** - ده جزء دهستان دیکله بخش هوراند شهرستان اهر ۲۵/۵ ک جنوب هوراند - در مسیر شوسه اهر کلکبر کوهستانی - معتدل - سکنه ۱۶۷ - شیعه - ترکی

آب از چشمه - محصول غلات - شغل زراعت و گلهداری - راه مالرو

**قلعه جوق** - ده جزء دهستان کیوی بخش سنجد شهرستان هروآباد .

۱۸ ک شمال مرکز بخش (کیوی) - ۱۵ ک شوسه اردبیل هروآباد کوهستانی - سردسیر - سکنه ۶۳۰ - شیعه - ترکی

آب از چشمه - محصول غلات حبوبات - شغل زراعت و گلهداری راه مالرو .

**قلعه جوق** - ده از دهستان ساری سوباسار بخش بلدشت شهرستان ماکو .

۵ ک شمال باختری بلدشت - ۳۰ ک شمال راه ارا بهرو ایرند باکو دره - معتدل سالم - سکنه ۳۵ - سنی - کردی

آب از چشمه - محصول غلات - شغل زراعت و گلهداری صنایع دستی دستی جوراب بافی - راه مالرو .

**قلعه جوق الفلو** - ql'e-juq-aleflu - ده جزء دهستان اوج تپه بخش ترکمان شهرستان میانه .

۲۳ ک جنوب بخش - ۱۷ ک شوسه تبریز میانه .

کوهستانی - معتدل - سکنه ۱۷۴ - شیعه - ترکی

آب از چشمه - محصول حبوبات غلات - شغل زراعت و گلهداری راه مالرو .

**قلعه جوق سنگی** - qal'e-juq-sangi - ده جزء دهستان سهند آباد بخش بستان آباد شهرستان تبریز .

۳۲ ک جنوب بستان آباد - ۲۶ ک بشوسه میانه بستان آباد کوهستانی - سردسیر - سکنه ۱۲۵ - شیعه - ترکی

آب از چشمه - محصول غلات صیفی - شغل زراعت گلهداری - راه مالرو

**قلعه جوق کوه** - qal'e-juq-kuh - ده جزء دهستان سهند آباد بخش بستان آباد شهرستان تبریز .

۳۳ ک جنوب بستان آباد - ۲۶ ک بشوسه میانه بستان آباد کوهستانی - سردسیر - سکنه ۱۱۵ - شیعه - ترکی .

آب از چشمه - محصول غلات درخت تبریزی - شغل زراعت گلهداری راه مالرو .

**قلعه جیق نجفلی** - qal'e-jiq-najaf-qoli - ده جزء دهستان اوج تپه بخش ترکمان شهرستان میانه

۲۰ ک جنوب ترکمان - ۱۵ ک شوسه تبریز میانه - ۴ ک خط آهن تهران میانه

کوهستانی - معتدل - سکنه ۴۵۱ - شیعه - ترکی

آب از چشمه - محصول غلات حبوبات - شغل زراعت و گلهداری راه مالرو

**قلعه جیگ** - qal'e-jig - ده از دهستان کچارات بخش بلدشت شهرستان ماکو

۴۸ ک جنوب خاوری بلدشت - ۸ ک باختر راه ارا بهرو دره شام . کوهستانی - معتدل مالاریائی - سکنه ۲۸ - شیعه - ترکی .

آب از چشمه محصول غلات - شغل زراعت - صنایع دستی جوراب بافی راه مالرو .

**قلعه چه** - qal'e-çe - ده جزء دهستان سردرود بخش اسکوشهرستان تبریز .

۱۱ ک شمال اسکو - در مسیر شوسه تبریز مراغه - و خط آهن مراغه تبریز .

جلگه - معتدل - سکنه ۱۵۵ - شیعه - ترکی .

آب از چشمه - محصول غلات کشمش بادام زردآلو - شغل زراعت و گلهداری - راه مالرو .

**قلعه چی** - qal'e-çi - ده از دهستان بهی بخش بوکان شهرستان مهاباد .

۹ ک شمال خاوری بوکان - ۶ ک خاور شوسه بوکان بمیانندوآب . کوهستانی - معتدل سالم - سکنه ۲۲۲ - سنی - کردی .

آب از چشمه - محصول غلات توتون حبوبات - شغل زراعت و گلهداری صنایع دستی جاجیم بافی - راه مالرو .

**قلعه حسن آباد** - qal'e-hasan-âbâd - ده جزء دهستان خامه بخش شبستر شهرستان تبریز .

۸ ک جنوب خاوری شبستر - ۴ ک شوسه صوفیان شاهپور جلگه - معتدل - سکنه ۶۸ - شیعه - ترکی .

آب از چشمه - محصول غلات حبوبات - شغل زراعت و گله داری  
راه مارو .

**قلعه خالصه** - *qal'e-xâlese* - ده از دهستان بناجو بخش بناب  
شهرستان مراغه .

۱۲ ک خاور بناب - ۳ ک خاور شوسه مراغه به میان دو آب .

چاگه - معتدل مالاریائی - سکنه ۲۱۵ - شیعه - ترکی .

آب از رودخانه صوفی چای و چاه - محصول غلات پنبه چغندر کشمش  
بادام حبوبات - شغل زراعت - راه مارو .

**قلعه دره سی** - *qal'e-daresi* - نام یکی از دهستانهای سه  
گانه بخش حومه شهرستان ماکو از شمال و خاور بدنهستان ساری سو  
پاسار و مرز ترکیه و ایران و از جنوب بدنهستان به به چیک چالدران  
باختر به آواجیق محدود است .

منطقه این دهستان قسمت شمالی آن معتدل و بقیه کوهستانی سردسیر است .

آب مزروعی آن از رودخانه های ساری سوز نکمار و آق چای و چشمه  
تامین میگردد

محصولات عمده اش غلات شغل عمده ساکنین آن گله داری و صنایع  
دستی شان گلیم بافی است .

صادراتشان روغن پشم و جرمی غلات است .

دهستان قلعه دره سی از ۲۸ آبادی بزرگ و کوچک تشکیل شده و جمع  
نفوس آن در حدود ۵۹۹۰ نفر و قراء عمده آن بازرگان - باغچه چوق  
دانالوی بزرگ و کوچک - سنگر - قلعه جوق کجوت .

راه شوسه بازرگان و ماکو و بلدشت از این دهستان عبور مینماید .

رودخانه ها - رودخانه ساری سو که از باطلاق های کشور ترکیه سرچشمه  
گرفته از قسمت شمال باختری این دهستان داخل خاک ایران شده و  
پس از مشروب نمودن بعضی قراء داخل دهستان ساری سو با سار میگردد  
رودخانه زنکمار که از کوه های ساری اوجاق و چرگین سرچشمه  
گرفته و از قسمت باختر داخل این دهستان میگردد و قسمت اول این  
رودخانه بنام آق چای معروف و در نزدیکی آبادی شاطر رودخانه  
ساری سو و چشمه سارهای بازرگان باین رود ملحق شده و از وسط  
این دهستان بطرف خاور جریان دارد .

و از همان محل تلاقی دو رودخانه باین طرف بنام زنکمار معروف  
می باشد و پس از مشروب نمودن مزارع داخل دهستان ساری سو با سار  
میگردد .

**قلعه رسول سید** - *qal'e-rasul-seyyed* - ده از دهستان

آختاچی بخش حومه شهرستان مها باد .

۳۸ ک شمال خاوری مها باد - ۲ ک باختر شوسه بوکان بمیان دو آب  
چلگه - معتدل مالاریائی - سکنه ۴۶۶ - سنی - کردی .

آب از سیمین رود - محصول غلات توتون چغندر حبوبات - شغل زراعت  
و گله داری - صنایع دستی جاجیم بافی - راه مارو .

**قلعه ده** - *qal'e-deh* - ده جزء دهستان اوجان بخش استان آباد  
شهرستان تبریز .

۱۲ ک شمال بستان آباد - واقع در مسیر شوسه اردبیل تبریز .

چلگه - سردسیر - سکنه ۲۶۲ - شیعه - ترکی .

آب از زهاب اوجان چای و چشمه - محصول غلات یونجه درخت تبریزی  
سیب زمینی - شغل زراعت و گله داری .

راه مارو

**قلعه رش** - *qal'e-rac* - ده از دهستان شبیران بخش شاهپور  
شهرستان خو .

۵۵ ک جنوب باختری شاهپور - دارای راه ارا به و راست .

دوه - سردسیر سالم - سکنه ۲۵۸ - سنی - کردی .

آب از چشمه و رود زولا - محصول غلات توتون - شغل زراعت و  
گله داری - صنایع دستی جاجیم بافی - راه ارا به و

۳/۵ ک مرز ایران و ترکیه

در دو محل بفاصله یک کیلومتر بنام قلعه رش بالا و پایین مشهور  
سکنه قلعه رش بالا ۷۳ نفر می باشد .

**قلعه رش** - ده از دهستان پیران بخش حومه شهرستان مها باد

۵۸ ک جنوب باختری مها باد - ۱۰ ک جنوب خاوری شوسه خانه به  
نقده .

چلگه - معتدل سالم - سکنه ۲۳۰ - سنی - کردی

آب از چشمه - محصول غلات توتون - شغل زراعت و گله داری - صنایع  
دستی جاجیم بافی - راه ارا به و .

**قلعه رشه** - *qal'e-race* - ده از دهستان بریاجی بخش سردشت  
شهرستان مها باد

۷/۵ ک جنوب باختری سردشت - ۵ ک جنوب شوسه سردشت مها باد

کوهستانی و جنگلی - معتدل سالم - سکنه ۲۱۰ - سنی - کردی

آب از رودخانه سردشت - محصول غلات توتون کتیرا مازرج - شغل  
زراعت و گله داری - صنایع دستی جاجیم بافی - راه مارو

**قلعه ریز** - *qal'e-riz* - ده جزء دهستان علمدار گرگر بخش جلفا  
شهرستان مرند

۴۴ ک شمال باختری مرند - ۱۰ ک خط آهن جلفا تبریز

کوهستانی - معتدل - سکنه ۱۲۲ - شیعه - ترکی

آب از چشمه - محصول غلات حبوبات پنبه - شغل زراعت گله داری  
راه مارو

**قلعه سر** - *qal'e-sar* - ده از دهستان حومه بخش شاهپور شهرستان  
خوی .

۷ ک خاور شاهپور - ۳/۵ ک شمال شوسه شاهپور برضایه

چلگه - معتدل مالاریائی - سکنه ۱۲۸ - شیعه و آسوری - ترکی

و گلدانی

آب از رودخانه زولا و چشمه - محصول غلات حبوبات بزرگ  
شغل زراعت - صنایع دستی جاجیم جوراب بافی - راه ارا به و

**قلعه سورج** - *qal'e-sure* - ده از دهستان بریاجی بخش سردشت  
شهرستان مها باد .



آب از چشمه - محصول غلات و توت و گردو - شغل زراعت و گله داری راه مارو .

**قلعه کوه که** - qal'e-kuke - ده از دهستان لاهیجان بخش حومه شهرستان مهاباد .

۲/۵ ک باختر مهاباد - ۲ ک باختر شوسه مهاباد به سردشت .

کوهستانی - سردسیر سالم - سکنه ۱۴۴ - سنی - کردی .

آب از رودخانه آواجیر - محصول غلات توتون حبوبات - شغل زراعت و گله داری - صنایع دستی جاجیم بافی - راه مارو

دردومحل بفاصله ۱ ک بنام قلعه کوه که بالاوبایمن مشهور سکنه قلعه کوه که پایین ۹۷ نفر میباشد .

**قلعه لر** - qal'elar - ده از دهستان حومه بخش سلدوز شهرستان رضایه .

۱۱ ک شمال باختری نغده - درمسیر شوسه اشویه به نغده .

جلگه - معتدل بیالزینائی - سکنه ۲۴۵ - سنی - کردی

آب از رودگدارچای - محصول غلات توتون چغندر حبوبات - شغل زراعت و گله داری - صنایع دستی جاجیم بافی - راه مارو .

**قلعه لر** - ده از دهستان مواضعان بخش ورزقانت شهرستان اهر .

از لحاظ اداری تابع بخش بستان آباد از شهرستان تبریز .

۱۷ ک شمال خاوری تبریز - ۸ ک بشوسه اهر و تبریز .

کوهستانی - معتدل - سکنه ۲۳۴ - شیعه - ترکی

آب از چشمه - محصول غلات - شغل زراعت و گله داری - راه مارو

**قلعه لو** - qal'elu - ده از دهستان کیوان بخش خدا آفرین شهرستان تبریز .

۱۳ ک جنوب خدا آفرین - ۲ ک شوسه اهر کلپیر .

کوهستانی - گرمسیر مالاریائی - سکنه ۱۶۱ - شیعه - ترکی .

آب از چشمه - محصول غلات - شغل زراعت و گله داری راه مارو .

**قلعه مرغوش** - qal'e-marâquc - ده از دهستان تسوج بخش شستر شهرستان تبریز .

۲۳ ک باختر شستر - ۶ ک شوسه صوفیان شاهپور .

جلگه - معتدل - سکنه ۲۴۸ - شیعه - ترکی

آب از چشمه - محصول غلات حبوبات - شغل زراعت و گله داری راه اراپه رو

**قلعه ملک** - qal'e-malek - ده از دهستان حومه بخش مرکزی شهرستان اهر .

۱ ک شمال اهر - نیم ک شوسه اهر کلپیر .

کوهستانی - معتدل - سکنه ۱۲۵ - شیعه - ترکی

آب از چشمه - محصول غلات حبوبات - شغل زراعت گله داری صنایع دستی جاجیم بافی - راه مارو .

**قلعه موت آباد** - qal'e-mut-âbâd - ده از دهستان پیران بخش حومه شهرستان مهاباد .

۷/۵ ک جنوب باختری سردشت - ۷ ک جنوب راه اراپه رو بیوران به سردشت .

کوهستانی و جنگلی - معتدل سالم - سکنه ۱۰۸ - سنی - کردی .

آب از رودخانه سردشت - محصول غلات توتون مازوج کتیرا - شغل وراعت و گله داری - صنایع دستی جاجیم بافی - راه مارو .

**قلعه عزیز لیق** - qal'e-aziz-beyg - ده از دهستان نازلو بخش حومه شهرستان رضایه

۱۵/۵ ک شمال خاوری رضایه - ۷ ک خاور شوسه رضایه شاهپور جلگه - معتدل سالم - سکنه ۱۲۳ - شیعه - ترکی .

آب از نازلوچای - محصول غلات توتون چغندر کشمش حبوبات شغل زراعت - صنایع دستی جوراب بافی - راه اراپه رو

**قلعه بالا** - qal'e-bâlâ - ده جزء دهستان اوجان بخش بستان آباد شهرستان تبریز

۱۲ ک جنوب بستان آباد - ۸ ک شوسه میانه تبریز .

کوهستانی سردسیر - سکنه ۳۳۰ - شیعه - ترکی

آب از چشمه - محصول غلات یونجه - شغل زراعت گله داری - راه مارو

**قلعه قزل عاشق** - qal'e-qezel-âceq - ده از دهستان نازلو بخش حومه شهرستان رضایه .

۸ ک شمال باختری رضایه - درمسیر شوسه رضایه شاهپور

جلگه - معتدل سالم - سکنه ۴۰ - شیعه - ترکی

آب از نازلوچای - محصول غلات چغندر توتون حبوبات کشمش

صیفی - شغل زراعت - صنایع دستی جوراب بافی - راه شوسه

**قلعه قورینه** - qal'e-qorine - ده از دهستان گوی آغاج بخش شاهین دژ شهرستان مراغه .

۲۶ ک جنوب خاوری شاهین دژ - ۱۲ ک شمال اراپه رو شاهین دژ به تکاب .

کوهستانی - معتدل سالم - سکنه ۱۲۰ - سنی - کردی

آب از چشمه - محصول غلات کرچک حبوبات - شغل زراعت گله داری صنایع دستی جاجیم بافی - راه مارو

**قلعه کندی** - qal'e-kandi - ده جزء دهستان گرمادوز بخش کلپیر شهرستان اهر

۳۱/۵ ک شمال خاوری کلپیر - ۳۱/۵ ک شوسه اهر کلپیر

کوهستانی - معتدل مایل بگرمی مالاریائی - سکنه ۳۱۲ - شیعه ترکی

آب از چشمه و رودخانه سلین چای - محصول غلات و سردرختی

شغل زراعت و گله داری - صنایع دستی فرش و گلیم بافی - راه مارو

دارای معدن آب گرم که برای امراض جلدی خیلی نافع میباشد

**قلعه کندی** - ده جزء دهستان چهار دانگه بخش هوراند شهرستان اهر .

۱۷ ک شمال هوراند - ۳/۵ ک شوسه اهر کلپیر .

کوهستانی - معتدل مایل بگرمی مالاریائی - سکنه ۱۰۵ - شیعه

ترکی .

۶۵ ک جنوب باختری مهاباد - ۸ ک جنوب خاوری شوسه خانه به نقده  
جلگه - معتدل سالم - سکنه ۲۲۰ - سنی - کردی  
آب از رودخانه لاوین - محصول غلات توتون حبوبات - شغل زراعت  
و گلهداری - صنایع دستی جاجیم بافی - راه اراپه رو .  
**ققله** - qol qole - ده از دهستان تورجان بخش بوکان  
شهرستان مهاباد .  
۳ ک جنوب باختری بوکان - ۲۲/۵ ک باختر شوسه بوکان به سقر  
کوهستانی - معتدل سالم - سکنه ۳۷۵ - سنی - کردی  
آب از سیجین رود - محصول غلات توتون حبوبات - شغل زراعت گلهداری  
صنایع دستی جاجیم بافی - راه مالرو  
**قلملو** - qalamlu - ده از دهستان کیوان بخش خدا آفرین  
شهرستان تبریز .  
۱۷/۵ ک جنوب خاوری خدا آفرین - ۲۰/۵ ک شوسه اهر کلپبر .  
کوهستانی - معتدل - سکنه ۴۷ - مسیحی ارمنی - ترکی .  
آب از چشمه - محصول غلات - شغل زراعت و گلهداری - راه مالرو  
**قلنج** - qelenj - ده از دهستان بهی بخش بوکان شهرستان مهاباد .  
۱۵ ک جنوب خاوری بوکان - ۸ ک خاور شوسه بوکان به میانه آب .  
کوهستانی - معتدل سالم - سکنه ۱۱۶ - سنی - کردی  
آب از چشمه - محصول غلات توتون حبوبات - شغل زراعت و گلهداری  
صنایع دستی جاجیم بافی - راه مالرو  
**قلنج خان کندی** - qelenj-xân-kandi - ده از دهستان  
چهار اویماق بخش قره آغاج شهرستان مراغه .  
۳۸ ک جنوب خاوری قره آغاج - ۹۵ ک جنوب شوسه مراغه بمیانه .  
کوهستانی - معتدل - سکنه ۲۹۹ - شیعه - ترکی  
آب از چشمه سار - محصول غلات نخود - شغل زراعت - صنایع دستی  
جاجیم بافی - راه مالرو .  
**قلنج خانلو** - qelenj-xânlu - ده از دهستان خروسلو بخش  
گرمی شهرستان اردبیل .  
۳۹ ک باختر گرمی - ۲۵ ک شوسه گرمی اردبیل .  
جلگه - گرمسیر - سکنه ۱۰۶ - شیعه - ترکی  
آب از چشمه - محصول غلات حبوبات - شغل زراعت و گلهداری  
راه مالرو .  
**قلنج چی** - qelenjçi - ده از دهستان اوج تپه بخش ترکمان  
شهرستان میانه  
۱۵ ک جنوب بخش - ۱۰ ک بشوسه میانه تبریز .  
کوهستانی - معتدل - سکنه ۴۵۱ - شیعه - ترکی .  
آب از چشمه - محصول غلات و حبوبات - شغل زراعت و گلهداری  
راه مالرو .  
**قلنج قشلاقی** - qalenj-qeclâqi - ده از بخش نمین  
شهرستان اردبیل .

۲۶ ک شمال اردبیل - ۴ ک شوسه گرمی اردبیل .  
کوهستانی - معتدل - سکنه ۲۸۶ - شیعه - ترکی .  
آب از چشمه - محصول غلات - شغل زراعت و گلهداری - راه مالرو  
**قلنج لو** - qelenjlu - ده از دهستان نازلو بخش حومه شهرستان  
رضائیه .  
۲۱/۵ ک شمال خاوری رضائیه - ۴ ک خاور شوسه رضائیه بشاهپور  
جلگه - معتدل سالم - سکنه ۱۱۰ - شیعه - ترکی .  
آب از نازلوچای - محصول غلات چند توتون کشمش حبوبات صیفی  
شغل زراعت - صنایع دستی جوراب بافی - راه مالرو .  
**قلندر** - qalandar - ده جزء دهستان حومه بخش مرکزی  
شهرستان اهر  
۹/۵ ک شمال اهر - ۷/۵ ک اراپه رو تبریز اهر  
کوهستانی - معتدل - سکنه ۸۰۱ - شیعه - ترکی .  
آب از چشمه - محصول غلات حبوبات و سردختی - شغل زراعت  
و گلهداری - صنایع دستی گلیم بافی - راه مالرو .  
**قلولو** - qollulu - ده جزء دهستان انکوت بخش گرمی  
شهرستان اردبیل  
۱۷ ک باختر گرمی - ۱۲ ک شوسه گرمی بیله سوار  
کوهستانی - گرمسیر - سکنه ۱۰۰ - شیعه - ترکی .  
آب از چشمه ورود سامبور - محصول غلات حبوبات - شغل زراعت  
گلهداری - راه مالرو .  
**قلی آباد** - qoli-âbâd - ده از دهستان شهرویران بخش حومه  
شهرستان مهاباد  
۱۳ ک شمال مهاباد - درمیر شوسه مهاباد برضائیه  
جلگه - معتدل مالاریائی - سکنه ۳۱۷ - سنی - کردی .  
آب از رودخانه مهاباد - محصول غلات توتون چند در حبوبات - شغل  
زراعت و گلهداری - صنایع دستی جاجیم بافی - راه شوسه  
**قلیان ساز** - qalyân-sâz - ده جزء دهستان گرمادوز بخش  
کلپبر شهرستان اهر  
۳۰/۵ ک شمال کلپبر - ۳۰/۵ ک شوسه اهر کلپبر  
کوهستانی - معتدل - سکنه ۴۴ - شیعه - ترکی .  
آب از دورشته چشمه - محصول غلات - شغل زراعت گلهداری - صنایع دستی  
گلیم بافی - راه مالرو .  
**قلی بیگلر** - qoli-beyglu - ده جزء بخش نمین شهرستان  
اردبیل  
۳۵ ک شمال باختر اردبیل - ۹ ک شوسه اردبیل گرمی  
کوهستانی - معتدل - سکنه ۵۲۶ - شیعه - ترکی  
آب از چشمه - محصول غلات حبوبات - شغل زراعت و گلهداری  
راه مالرو  
**قلیچی** - qaleyçi - ده از دهستان کورا ایم بخش مرکزی شهرستان  
اردبیل

۱۸ك جنوب باختری اردبیل - ۱۰ك شوسه تبریز اردبیل  
کوهستانی - معتدل - سکنه ۳۷۱ - شیعه - ترکی .  
آب از چشمه - محصول غلات حبوبات - شغل زراعت و گله داری  
راه مارو

**قلی خان کندی - qoli-xân-kandi** - ده از دهستان مرحمت  
آباد بخش میاندوآب شهرستان مراغه  
۲ك جنوب میاندوآب - ۲ك باختر شوسه میاندوآب به بوکان  
جلگه - معتدل مالاریائی - سکنه ۱۶۰ - شیعه - ترکی .  
آب از زرینه رود - محصول غلات چندر حبوبات کشمش - شغل زراعت و  
و گله داری - صنایع دستی جاجیم بافی - راه مارو

**قلی دیزه سی - qoli-dizesi** - ده از دهستان آواجیق بخش  
حومه شهرستان ماکو  
۳۷ك باختر ماکو - در مسیر شوسه کلیسا کندی  
جلگه - معتدل مالاریائی - سکنه ۱۶۵ - شیعه - ترکی  
آب از کوهستان - محصول غلات - شغل زراعت و گله داری - صنایع دستی  
جاجیم بافی راه شوسه .

**قلی قشلاقی - qoli-qeclâqi** - ده جزء دهستان انگوت  
بخش گرمی شهرستان اردبیل  
۳۶ك جنوب گرمی - ۱۷ك شوسه اردبیل گرمی  
کوهستانی - گرمسیر - سکنه ۱۵ - شیعه - ترکی .  
آب از چشمه - محصول غلات - شغل زراعت - راه مارو .

**قلی کندی - qoli-kandi** - ده از دهستان گاودول بخش  
مرکزی شهرستان مراغه  
۲ك جنوب باختری مراغه - در مسیر شوسه مراغه بیاندوآب  
جلگه - معتدل مالاریائی - سکنه ۲۱۰ - شیعه - ترکی  
آب از رودخانه مردی و جاه - محصول غلات بادام چندر کشمش زرد آلو  
شغل زراعت - صنایع دستی گبیم بافی - راه مارو .

**قلی کندی** - ده جزء دهستان دیزمار خاوری بخش  
شهرستان اهر .  
۳۹ك شمال ورزقان - ۲۷/۵ك اوایرو تبریز باهر  
کوهستانی - معتدل مایل بگرمی مالاریائی - سکنه ۱۸۴ - شیعه - ترکی  
آب از چشمه - محصول غلات و جنگل - شغل زراعت و گله داری - صنایع  
دستی جاجیم بافی - راه مارو .

**قلی کندی** - ده از دهستان آجلو بخش مرکزی شهرستان مراغه  
۶۳ك جنوب خاوری مراغه - ۴۵ك شمال خاوری شوسه شاهین دژ  
بیاندوآب .  
کوهستانی - معتدل - سکنه ۱۵۳ - شیعه - ترکی .  
آب از چشمه - محصول غلات نخود بزرگ - شغل زراعت - صنایع  
دستی جاجیم بافی - راه مارو

**قلی لو - qelilu** - ده از دهستان برگشلو بخش حومه شهرستان  
رضایه .  
۱۰/۵ك خاور رضایه - در مسیر شوسه کله انغانه برضایه  
جلگه - معتدل مالاریائی - سکنه ۱۱۸ - شیعه - ترکی  
آب از شهرچای - محصول غلات انگور حبوبات توتون چندر - شغل  
زراعت - صنایع دستی جوراب بافی - راه شوسه .

**قم تپه - qom-tape** - ده از دهستان قوریچای بخش قره آغاج  
شهرستان مراغه  
۳۴/۵ك شمال باختری قره آغاج - ۴۵ك خاور شوسه مراغه بیاندوآب  
کوهستانی - معتدل مالاریائی - سکنه ۳۹۰ - شیعه - ترکی  
آب از چشمه - محصول غلات نخود بزرگ - شغل زراعت - صنایع  
دستی جاجیم بافی - راه مارو .

**قم تپه** - ده از دهستان صوفیان بخش شبستر شهرستان تبریز  
۸ك جنوب شبستر - ۴ك شوسه مرند تبریز  
جلگه - معتدل - سکنه ۲۲۵ - شیعه - ترکی  
آب از چشمه - محصول غلات حبوبات - شغل زراعت و گله داری  
راه مارو .

**قمچی قیه - qom&i-qaye** - ده از دهستان ارشق بخش  
مرکزی شهرستان خیار  
۵۲ك شمال خیار - ۳ك شوسه گرمی اردبیل  
کوهستانی - معتدل - سکنه ۱۰۷ - شیعه - ترکی  
آب از چشمه - محصول غلات و حبوبات - شغل زراعت و گله داری  
راه مارو

در دو محل فاصله ۲ کیلومتر بنام قمچی قیه بالا و قمچی قیه پایین مشهور سکنه  
قمچی قیه بالا ۷۰ نفر میباشد .

**قهر کندی - qamar-kandi** - ده از دهستان چهاراوایق  
بخش قره آغاج شهرستان مراغه  
۲۰ك شمال باختری قره آغاج - ۶ك جنوب شوسه مراغه بیانه  
کوهستانی - معتدل - سکنه ۳۸۶ - شیعه - ترکی  
آب از قنات - محصول غلات نخود بزرگ - شغل زراعت - صنایع دستی  
جاجیم بافی - راه مارو

**قمش آغل - qamec-âqel** - ده جزء دهستان بکانات بخش  
مرکزی شهرستان مرند .  
۲۸ك شمال باختری مرند - ۷ك بشوسه خوی مرند  
جلگه - سردسیر - سکنه ۱۹۲ - شیعه - ترکی  
آب از قنات - محصول غلات - شغل زراعت و گله داری - راه مارو .

**قمشکان - qameckân** - ده از دهستان چایباره بخش قره  
ضیا الدین شهرستان خوی  
۷/۵ك شمال باختری قره ضیا الدین - ۱ك باختر شوسه قره ضیا الدین  
به سیه چشمه .

دره - معتدل مالاریائی - سکنه ۱۵۰ - شیعه - ترکی

آب از قنات و چشمه - محصول غلات حبوبات - شغل زراعت گله‌داری  
صنایع دستی جاجیم بافی - راه مارو

**قمش کنندی پائین** - gamec-kandi-pâin - به علی‌آباد  
۱۷ مراجعه شود

**قمش کنندی بالا** - gamec-kandi-bâlâ - بدولت‌خاتون  
معروف و بتوضیح دولت‌خاتون از دهستان چاپپاره بخش قره  
ضیاالدین شهرستان ماکو مراجعه شود .

**قمشلو** - gameclu - ده از دهستان چهار اویماق بخش قره  
آغاچ شهرستان مراغه

۱۳ ک شمال باختری قره‌آغاچ - ۱۳ ک جنوب شومه مراغه بمیانه  
کوهستانی - معتدل مالاریائی - سکنه ۱۹۳ - شیعه - ترکی

آب از چشمه شور - محصول غلات نخود بزرگ - شغل زراعت - صنایع  
دستی جاجیم بافی - راه مارو .

**قمشلو** - ده از دهستان آجرلو بخش مرکزی شهرستان مراغه  
۶۶/۵ ک جنوب خاوری مراغه - ۲۸ ک شمال خاوری شومه شاهین‌دز  
بیاندو آب .

کوهستانی - معتدل - سکنه ۱۵۹ - شیعه - ترکی

آب از رود آجرلو و چشمه - محصول غلات حبوبات بادام بزرگ - شغل  
زراعت - صنایع دستی جاجیم بافی - راه مارو

**قمشلی** - gamecli - ده از دهستان دول بخش حومه شهرستان  
رضاییه .

۴۳ ک جنوب خاوری رضاییه - ۱۰ ک باختر شومه رضاییه بمهاباد .

دره - سردسیر سالم - سکنه ۳۵ - سنی - کردی

آب از چشمه - محصول غلات توتون - شغل زراعت و گله‌داری صنایع  
دستی جاجیم بافی - راه مارو

**قمطره** - qamtare - ده از دهستان آخناچی بخش حومه شهرستان  
مهاباد .

۲۰ ک جنوب خاوری مهاباد - ۲۲ ک باختر هوسه بوکان بیاندو آب  
کوهستانی - معتدل مالاریائی - سکنه ۲۱۸ - سنی - کردی

آب از چشمه - محصول غلات توتون چغندر حبوبات - شغل زراعت و  
گله‌داری - صنایع دستی جاجیم بافی - راه مارو و میتوان اتومبیل برد

**قمطره** - ده از دهستان پیران بخش حومه شهرستان مهاباد  
۶۲ ک باختر مهاباد - ۵ ک باختر شومه خانه به‌نقده

کوهستانی - معتدل سالم - سکنه ۶۹ - سنی - کردی

آب از چشمه - محصول غلات توتون حبوبات - شغل زراعت و گله‌داری  
راه مارو .

**قم قلعه** - qom-qal'e - ده از دهستان شهر ویران بخش حومه  
شهرستان مهاباد .

۱۲ ک شمال خاوری مهاباد - ۲ ک خاور شومه مهاباد برضاییه

جلگه - معتدل مالاریائی - سکنه ۹۸۹ - سنی - کردی .

آب از رودخانه مهاباد - محصول غلات توتون حبوبات صیفی چغندر  
شغل زراعت و گله‌داری - صنایع دستی جاجیم بافی - راه مارو  
دبستان دارد .

**قنات باقر بیگ** (طاباب کنندی) - qanât-bâqer-beyg -  
ده از دهستان چاپپاره بخش قره ضیاالدین شهرستان خوی

۳/۵ ک باختری قره ضیاالدین - درمسیر باختری شومه خوی بماکو  
دامنه - معتدل مالاریائی - سکنه ۸۲ - شیعه - ترکی .

آب از قنات و چشمه - محصول غلات حبوبات - شغل زراعت و گله‌داری  
صنایع دستی جاجیم بافی - راه شومه

**قنات پائین** - qanât-pâin - ده از دهستان کچلرات بخش بلدشت  
شهرستان ماکو

۴ ک جنوب بلدشت - درمسیر راه ارا به رو تپی سیدلیک

دامنه - معتدل مالاریائی - سکنه ۲۶۰ - شیعه - ترکی .

آب از قنات و چشمه - محصول غلات پنبه حبوبات - شغل زراعت و  
گله‌داری - صنایع دستی جاجیم بافی - راه ارا به رو

از راه نازیک میتوان اتومبیل برد .

**قنات میرزا جلیل کنندی** -

qanât-mirzâ-jalil-kandi

ده از دهستان چاپپاره بخش قره ضیاالدین شهرستان خوی

۵ ک جنوب قره ضیاالدین - ۱۰ ک خاور شومه قره ضیاالدین بخوی

جلگه - معتدل مالاریائی - سکنه ۳۱۴ - شیعه - ترکی

آب از آق‌چای - محصول غلات حبوبات - شغل زراعت و گله‌داری  
صنایع دستی جاجیم بافی - راه شومه

**قنبر کنندی** - qanbar-kandi - ده از دهستان ارسکنار بخش  
بلدشت شهرستان ماکو

۳۰ ک جنوب خاوری بلدشت - ۲ ک خاور راه ارا به رو بلدشت به  
قرن شلاق

جلگه کنار ارس - گرمسیر مالاریائی - سکنه ۲۷۰ - شیعه - ترکی

آب از ارس و چشمه - محصول غلات پنبه - شغل زراعت و گله‌داری

صنایع دستی جاجیم بافی - راه مارو

**قندر قالو** - qender-qâlu - ده جزء دهستان کاغذکنان بخش  
کاغذکنان شهرستان هروآباد .

۲۷ ک جنوب خاوری آق‌کند - ۲۸/۵ ک شومه میانه زنجان

کوهستانی - گرمسیر مالاریائی - سکنه ۴۸۲ - شیعه - ترکی

آب از دورشته چشمه - محصول غلات حبوبات سردختی - شغل زراعت و  
گله‌داری - صنایع دستی جاجیم و گلیم بافی - راه مارو

**قندرقلو** - qendeqlu - ده از دهستان آواجیق بخش حومه  
شهرستان ماکو

۲۲ ک شمال باختری ماکو - ۳ ک جنوب راه ارا به رو باش‌کند

کوهستانی - معتدل مالاریائی - سکنه ۵۰ - شیعه - سنی - کردی

**قوبی - qobi** - ده از دهستان شهرویران بخش حومه شهرستان مهاباد .

۲۱ ک شمال مهاباد - ۶ ک خاورشوسه مهاباد برضائیه .

چلگه - معتدل مالاریائی - سکنه ۱۵۴ - سنی - کردی

آب از رودخانه مهاباد - محصول غلات توتون چغندر - شغل زراعت صنایع دستی - جاجیم بافی - راه مالرو .

**قوپوز - qoppoz** - ده جزء بخش سراسکند شهرستان تبریز

۲۲ ک باختر سراسکند - ۱۸ ک بخط آهن مراغه میانه

کوهستانی - معتدل - سکنه ۵۳۹ - شیعه - ترکی

آب از چشمه - محصول غلات حبوبات - شغل زراعت و گله داری راه مالرو .

**قوتان - qutân** - ده از دهستان چای باسار بخش بلدشت شهرستان ماکو .

۹ ک جنوب باختری بلدشت - ۱ ک خاور راه ارا بهرو پناه کندهی به بلدشت .

چلگه شن زار - گرمسیر مالاریائی - سکنه ۶۵ - شیعه - ترکی

آب از رودخانه ونکمار - محصول غلات پنبه کنجد کرچک بزرگ برنج - شغل زراعت و گله داری - صنایع دستی جاجیم بافی - راه ارا به رو و میتوان اتومبیل برد .

**قوتانلو - qutânlu** - ده جزء دهستان یافت بخش هوراند شهرستان اهر .

۱۴/۵ ک خاوری هوراند - ۳۳ ک شوسه اهر کلپیر

کوهستانی - معتدل مایل بگرمی مالاریائی - سکنه ۲۱ - شیعه - ترکی .  
آب از رودخانه قره سو و چشمه - محصول غلات و برنج و پنبه و سردوختی - شغل زراعت و گله داری - صنایع دستی فرش و گلیم بافی - راه مالرو - محل سکنی ایل حسینکلو .

**قوتور بلاغ - qotur-bolâq** - ده جزء دهستان مغان بخش گرمی شهرستان اردبیل

۲ ک باختری بیله سوار - ۱۰ ک شوسه بیله سوار اصلاندوز

کوهستانی - گرمسیر - سکنه ۱۱۱ - شیعه - ترکی

آب از چشمه - محصول غلات و حبوبات - شغل زراعت و گله داری راه مالرو

**قوتور لار - qoturlâr** - ده جزء دهستان گرمادوز بخش کلپیر شهرستان اهر

۲۵/۵ ک شمال خاوری کلپیر - ۲۰ ک شوسه اصلاندوز لاریجان

کوهستانی - گرمسیر مالاریائی - سکنه ۱ - شیعه - ترکی

آب از رودخانه درآورد و چشمه - محصول غلات - شغل زراعت - راه مالرو

**قوجور - qujur** - ده جزء دهستان آتش بیگ بخش سراسکند

شهرستان تبریز

آب از چشمه - محصول غلات - شغل گله داری - صنایع دستی جاجیم بافی - راه مالرو (بیلاق ایل جلالی)

**قندهار - qandehâr** - ده از دهستان گاودول بخش مرکزی شهرستان مراغه

۴ ک جنوب مراغه - ۳ ک خاورشوسه مراغه بمیانندوآب

چلگه - معتدل مالاریائی - سکنه ۲۳۰ - شیعه - ترکی

آب از رودخانه لیلان و چاه - محصول غلات چغندر - شغل زراعت - صنایع دستی جاجیم بافی - راه مالرو .

**قندیلو - qandillu** - ده از حومه بخش اسکو شهرستان تبریز .

۱۴ ک جنوب اسکو - ۱۵ ک شوسه تبریز اسکو

چلگه - معتدل - سکنه ۳۲۶ - شیعه - ترکی

آب از چشمه و قنات - محصول غلات - شغل زراعت و گله داری راه مالرو

**قواق - qavaq** - ده از دهستان کله بوز بخش مرکزی شهرستان میانه .

۳۰ ک جنوب باختری میانه - ۳۰ ک شوسه میانه به تبریز

کوهستانی - معتدل - سکنه ۱۶۰ - شیعه - ترکی

آب از چشمه - محصول غلات و حبوبات - شغل زراعت و گله داری راه مالرو .

در محل بفاصله ۲ ک بنام قواق بالا قواق پائین مشهور سکنه قواق بالا ۸ نفر میباشد .

**قواقلو - qavâqlu** - ده از دهستان آجرلو بخش مرکزی شهرستان مراغه .

۵۵ ک جنوب خاوری مراغه - ۳۳ ک شمال خاوری شوسه شاهین دژ بمیانندوآب .

کوهستانی - معتدل - سکنه ۲۵۵ - شیعه - ترکی

آب از چشمه سارها - محصول غلات نخود بزرگ - شغل زراعت صنایع دستی جاجیم بافی - راه مالرو

**قواقلو** - ده از دهستان قوریچای بخش قره آغاج شهرستان مراغه

۳۵ ک شمال باختری قره آغاج - ۶/۵ ک جنوب شوسه مراغه میانه

کوهستانی - معتدل مالاریائی - سکنه ۱۹۵ - شیعه - ترکی

آب از چشمه - محصول غلات نخود - شغل زراعت - صنایع دستی جاجیم بافی - راه مالرو .

**قواق عمولر - (خلج) qavaq-amular** - ده جزء دهستان کله بوز بخش مرکزی شهرستان میانه

۱۴ ک جنوب میانه - ۴ ک به شوسه میانه تبریز

کوهستانی - معتدل - سکنه ۶۷ - شیعه - ترکی

آب از چشمه - محصول غلات - شغل زراعت و گله داری - راه مالرو

۳۰ ک باختری سراسکند - ۳۰ ک بشوسه تبریز میانه  
کوهستانی - معتدل - سکنه ۱۵۳ - شیعه - ترکی

آب از چشمه - محصول غلات حبوبات پنبه - شغل زراعت و گلخانه داری  
واه مالرو

**قوجور بالا - qujur-bâlâ** - ده از دهستان چهاراویماق بخش  
قره آغاج شهرستان مراغه.

۱۲/۵ ک جنوب خاوری قره آغاج - ۳۹ ک جنوب خاوری شوسه مراغه  
بیانه .

کوهستانی - معتدل مالاریایی - سکنه ۷۰ - شیعه - ترکی

آب از چشمه سارها - محصول غلات بزرگ زردآلو - شغل زراعت  
صنایع دستی جاجیم بافی - راه مالرو

**قوجور پائین - qujur-pâin** - ده خرابه از دهستان  
چهاراویماق بخش قره آغاج شهرستان مراغه

خرابه بدون سکنه

**قوجه - qoje** - ده از دهستان حومه بخش تکاب شهرستان مراغه  
۱۰/۵ ک شمال باختری تکاب - ۱۰ ک باختر ارا به رو تکاب به

شاهین دژ

کوهستانی - معتدل - سکنه ۶۱۶ - سنی - کردی

آب از چشمه سارها - محصول غلات بادام حبوبات کرچک - شغل زراعت  
و گلخانه داری - صنایع دستی جاجیم بافی - راه مالرو

**قوجه کندی - qoje - kandi** - ده از دهستان چهاراویماق  
بخش قره آغاج شهرستان مراغه .

۳۴/۵ ک جنوب باختری قره آغاج - ۴۵ ک شمال خاوری شوسه  
شاهین دژ بمیانندوآب

کوهستانی - معتدل - سکنه ۷۴ - شیعه - ترکی

آب از رودخانه قزل قلعه - محصول غلات نخود بزرگ - شغل زراعت  
صنایع دستی جاجیم بافی - راه مالرو .

**قوج احمد - quç-ahmad** - ده از دهستان چهاراویماق  
بخش قره آغاج شهرستان مراغه .

۲۳/۵ ک جنوب خاوری قره آغاج - ۵۷ ک شمال خاوری شوسه شاهین دژ  
بمیانندوآب

کوهستانی - معتدل مالاریایی - سکنه ۱۳۹ - شیعه - ترکی

آب از رودخانه آیدوغوش - محصول غلات نخود بزرگ زردآلو  
شغل زراعت - صنایع دستی جاجیم بافی - راه مالرو

**قوچاق - quçâq** - ده از دهستان تورجان بخش بوکان  
شهرستان مهاباد .

۱۶/۵ ک جنوب بوکان - ۴ ک خاور شوسه بوکان به سقز

کوهستانی - معتدل سالم - سکنه ۲۱۱ - سنی - کردی .

آب از چشمه - محصول غلات توتون حبوبات - شغل زراعت و گلخانه داری  
صنایع دستی جاجیم بافی - راه مالرو .

**قوچ کندی - quç-kandi** - ده از دهستان گچلرات بخش  
پلدشت شهرستان ماکو

۳۶ ک جنوب خاوری پلدشت - ۵ ک شمال ارا به رو نازیک

دامنه - معتدل مالاریایی - سکنه ۹۷ - شیعه - ترکی

آب از چشمه - محصول غلات پنبه - شغل زراعت و گلخانه داری - صنایع  
دستی جاجیم بافی - راه مالرو .

**قوچ کندی** - ده از دهستان آجر لو بخش مرکزی شهرستان  
مراغه .

۴ ک جنوب خاوری مراغه - ۲۵ ک شمال خاوری شوسه میانندوآب  
به شاهین دژ

کوهستانی - معتدل - سکنه ۲۲ - شیعه - ترکی

آب از چشمه - محصول غلات نخود بزرگ - شغل زراعت - صنایع دستی  
جاجیم بافی - راه مالرو .

**قوچی - quçi** - ده از دهستان چهاراویماق بخش قره آغاج  
شهرستان مراغه

۳۱ ک جنوب قره آغاج - ۴۸ ک شمال خاوری شوسه شاهین دژ  
بمیانندوآب .

کوهستانی - معتدل - سکنه ۱۱۶ - شیعه - ترکی

آب از رودخانه قزل قلعه - محصول غلات نخود بزرگ زردآلو - شغل  
زراعت - صنایع دستی جاجیم بافی - راه مالرو .

**قوچی کندی - quçi-kandi** - ده از دهستان چهاراویماق  
بخش قره آغاج شهرستان مراغه .

۱۴ ک شمال خاوری قره آغاج - ۱۶/۵ ک جنوب شوسه مراغه به  
میانه .

کوهستانی - معتدل - سکنه ۲۹۱ - شیعه - ترکی .

آب از چشمه سارها - محصول غلات نخود بزرگ - شغل زراعت - صنایع  
دستی جاجیم بافی - راه مالرو .

**قوچقار - quçqâr** - ده از دهستان کاغذکنان بخش کاغذکنان  
شهرستان هروآباد .

۹ ک شمال آغ کند - ۲۱ ک شوسه میانه زنجان .

کوهستانی - معتدل سکنه ۲۶۹ - شیعه - ترکی .

آب از سه رشته چشمه - محصول غلات و حبوبات و سردرختی - شغل  
زراعت و گلخانه داری - صنایع دستی جاجیم و گلیم بافی - راه مالرو

**قورت اولدرن - qurt-oldoran** - ده از دهستان چای باسار  
بخش پلدشت شهرستان ماکو .

۱۵/۵ ک جنوب باختری پلدشت - ۳/۵ ک جنوب شوسه پلدشت  
به ماکو .

چلگه - معتدل مالاریایی - سکنه ۱۴۲ - شیعه - ترکی .

آب از رودخانه زنگمار - محصول غلات پنبه کچند برنج - شغل  
زراعت و گلخانه داری - صنایع دستی جاجیم بافی - راه ارا به رو میتوان

اتومبیل برد .

**قورت تپه - qurt-tape** - ده جزء دهستان مشکین باختری بخش مرکزی شهرستان مشکین شهر (خیابان) .  
 ۴ ک شمال باختری خیابان - ۲ ک شوسه خیابان اهر .  
 جلگه - معتدل - سکنه ۳۷۸ - شیعه - ترکی .  
 آب از خیابان چایی - محصول غلات حبوبات - شغل زراعت و گلهداری راه مارو .

**قورت تپه** - ده جزء دهستان یافت بخش هوراند شهرستان اهر .  
 ۳۱ ک جنوب خاوری هوراند - ۳۰ ک شوسه اهر کلیبر .  
 کوهستانی - معتدل - سکنه ۳۴۷ - شیعه - ترکی .  
 آب از چشمه - محصول غلات و حبوبات - شغل زراعت و گلهداری صنایع دستی فرش و گلیم بافی - راه مارو .

**قورت تپه** - ده از دهستان باراندوز چای بخش حومه شهرستان رضائیه .  
 ۱۷ ک جنوب خاوری رضائیه - ۹ ک باختر راه ارا بهرو ترکمان .  
 جلگه - معتدل سالم - سکنه ۹۸ - شیعه - ترکی .  
 آب از باراندوز چای - محصول غلات توتون برنج چغندر حبوبات شغل زراعت - صنایع دستی جوراب بافی - راه ارا بهرو .

**قورت قیه سی - qurt-qayesi** - ده جزء دهستان آتش بیک بخش سراسکند شهرستان تبریز .  
 ۳۵ ک جنوب باختری سراسکند - ۶ ک بخط آهن میانه و مراغه .  
 کوهستانی - معتدل - سکنه ۳۹۰ - شیعه - ترکی .  
 آب از چشمه - محصول غلات حبوبات - شغل زراعت و گلهداری راه مارو .

**قورتلار ( قوردلار ) - qurtlâr** - ده جزء دهستان رازلیق بخش مرکزی شهرستان سراب .  
 ۱۷ ک شمال سراب - ۱۵ ک شوسه سراب تبریز .  
 جلگه - معتدل - سکنه ۵۶۴ - شیعه - ترکی .  
 آب از نهر - محصول غلات حبوبات و محصول دامی - شغل زراعت و گلهداری - راه مارو .

**قورتلار** - ده جزء دهستان حسن آباد بخش کلیبر شهرستان اهر .  
 ۲۹ ک جنوب باختری کلیبر - ۲۵/۵ ک ارا بهرو تبریز باهر .  
 کوهستانی - معتدل - سکنه ۷۸ - شیعه - ترکی .  
 آب از رودخانه آلبیا و چشمه - محصول غلات و جنگل - شغل زراعت و گلهداری - صنایع دستی فرش و گلیم بافی - راه مارو .

**قورتلو - qurtlu** - ده جزء دهستان خروسلو بخش گرمی شهرستان اردبیل .  
 ۱۵ ک شمال باختر گرمی - ۵ ک شوسه گرمی اردبیل .  
 جلگه - گرمسیر - سکنه ۱۶۵ - شیعه - ترکی .  
 آب از چشمه و چاه - محصول غلات و حبوبات - شغل زراعت و گلهداری راه مارو .

**قورتلو** - ده جزء دهستان مغان بخش گرمی شهرستان اردبیل .  
 ۱۴ ک شمال گرمی - ۶ ک شوسه گرمی - بیله سوار .  
 جلگه - گرمسیر - سکنه ۱۶۵ - شیعه - ترکی .  
 آب از چشمه - محصول غلات و حبوبات - شغل زراعت و گلهداری راه مارو .

**قورتلو** - ده جزء دهستان اجارود بخش گرمی شهرستان اردبیل .  
 ۳ ک خاور گرمی - ۳ ک شوسه گرمی بیله سوار .  
 جلگه - گرمسیر - سکنه ۱۵۵ - شیعه - ترکی .  
 آب از چشمه - محصول غلات و حبوبات - شغل زراعت و گلهداری راه مارو .

**قورتلو جه - qurtluje** - ده جزء دهستان گرمادوز بخش کلیبر شهرستان اهر .  
 ۲۷ ک شمال آتش احمد مرکز دهستان - در مسیر شوسه لاریجات آصلاندوز .  
 کوهستانی - گرمسیر مالاریائی - سکنه ۱۲ - شیعه - ترکی .  
 آب از رودخانه ارس - محصول غلات - شغل زراعت و گلهداری راه مارو .  
 محل قشلاق ایل چلیپانلو .

**قورتولموش - qurtulmuc** - ده جزء دهستان کورائیم بخش مرکزی شهرستان اردبیل .  
 ۳۰ ک جنوب اردبیل - ۲۷ ک شوسه اردبیل خلخال .  
 کوهستانی - معتدل - سکنه ۱۰۴۷ - شیعه - ترکی .  
 آب از چشمه - محصول غلات حبوبات - شغل زراعت و گلهداری صنایع دستی قالی بافی - راه مارو .

**قورت یمز - qurt-yemaz** - ده از دهستان چهار اویماق بخش قره آغاج شهرستان مراغه .  
 ۲۵ ک جنوب خاوری قره آغاج - ۳۶ ک جنوب شوسه مراغه بیبانه .  
 کوهستانی - معتدل مالاریائی - سکنه ۳۰ - شیعه - ترکی .  
 آب از رودخانه قیزجه - محصول غلات زرد آلو - شغل زراعت - صنایع دستی جاجیم بافی - راه مارو .

**قورجاق - qeverjâq** - ده جزء دهستان کله بوز بخش مرکزی شهرستان میانه .  
 ۱۳ ک جنوب باختری میانه - ۱۳ ک شوسه تبریز میانه .  
 کوهستانی - معتدل - سکنه ۳۱۰ - شیعه - ترکی .  
 آب از چشمه - محصول غلات - شغل زراعت و گلهداری - راه مارو .

**قورچی احمد آباد ( قره چی احمد آباد )**  
**qorçî-ahmad-âbâd**  
 ده از دهستان دیزمار خاوری بخش ورزقان شهرستان اهر .  
 ۴۰ ک شمال ورزقان - ۳۸ ک ارا به رو تبریز باهر .  
 کوهستانی - گرمسیر مالاریائی - سکنه ۱۲۸ - شیعه - ترکی .  
 آب از رودخانه مردانقم و ارس - محصول غلات انار انجیر انگور

سردرختی - شغل زراعت و گله‌داری - صنایع دستی الك و فربال بافی  
راه مارو.

**قورچی گندی-qorçi-kandi** - ده ازدهستان حومه بخش  
مرکزی شهرستان اهر.

۷/۵ك جنوب اهر - ۲ك شوسه تبریز اهر.

کوهستانی - معتدل - سکته ۳۶۱ - شیعه - ترکی

آب ازچشمه - محصول غلات حبوبات - شغل زراعت و گله‌داری - صنایع  
دستی فرش و گلیم بافی - راه مارو.

**قورخان-qorxân** - ده ازدهستان گوی آغاچ بخش شاهین دژ  
شهرستان مراغه

۳۳ك جنوب شاهین دژ - ۱۶ك جنوب باختری اراجه روشاهین دژ - کباب  
دره - معتدل - سکته ۶۲ - سنی - کردی.

آب از رود خانه ساروق - محصول غلات کرچک - بادام - شغل زراعت و  
گله‌داری - صنایع دستی جاجیم بافی - راه مارو.

**قورخورد-qorxurd** - ده ازدهستان رازایق بخش مرکزی  
شهرستان سراب

۱۱/۵ك شمال خاوری سراب - ۸/۵ك بشوسه سراب اردبیل

جلگه - معتدل - سکته ۲۳۲ - شیعه - ترکی .

آب ازچشمه - محصول غلات حبوبات و محصول دامی - شغل زراعت و  
گله‌داری - راه مارو.

**قورشاقلو-qurcâqlu** - ده ازدهستان حومه بخش مرکزی  
شهرستان اهر

۱۱ك شمال اهر - ۲ك کنار شوسه اهر کلیبر

کوهستانی - معتدل - سکته ۱۸۴ - شیعه - ترکی

آب ازچشمه - محصول غلات حبوبات - شغل زراعت و گله‌داری - صنایع  
دستی فرش و گلیم بافی - راه مارو.

**قورشاقلو** - ده ازدهستان آند بخش حومه شهرستان خوی

۵ك باختر خوی - ۷/۵ك جنوب باختری اراجه رواند بخوی.

کوهستانی - سردسیر سالم - سکته ۱۱۶ - سنی - کردی

آب ازدره قورشاقلو - محصول غلات - شغل زراعت و گله‌داری - صنایع  
دستی جاجیم بافی - راه مارو.

**قورشاقلو** - ده ازدهستان ارشق بخش مرکزی شهرستان  
مشکین شهر. (خیابو)

۳۵ك شمال خاوری خیابو - ۱۱ك شوسه گرمی اردبیل

کوهستانی - معتدل - سکته ۸۳ - شیعه - ترکی.

آب ازچشمه - محصول غلات حبوبات - شغل زراعت و گله‌داری - راه مارو

**قورشاقلی-qurcâqli** - ده ازدهستان گچلرات بخش بلدشت  
شهرستان ماکو .

۳۲/۵ك جنوب خاوری بلدشت - ۹ك شمال اراجه و نازیگ

دامنه - معتدل مالاریائی - سکته ۱۳۰ - شیعه - ترکی

آب ازچشمه - محصول غلات پنبه - شغل زراعت گله‌داری - صنایع دستی  
جاجیم بافی - راه مارو.

**قورمیش-qormic** - ده ازدهستان بهی بخش بوکان شهرستان  
مهاباد .

۱۴/۵ك شمال خاوری بوکان - ۷ك شمال خاوری شوسه بوکان بیاندو آب

کوهستانی - معتدل مالاریائی - سکته ۳۹۷ - سنی - کردی

آب از زربنه رود - محصول غلات چغندر و توتون حبوبات - شغل زراعت  
و گله‌داری - صنایع دستی جاجیم بافی - راه مارو.

**قورمیک-qormik** - ده ازدهستان حومه بخش صومای  
شهرستان رضائیه .

۹/۵ك شمال باختری هشتیان - ۸/۵ك شمال باختری اراجه رو هشتیان  
دره - سردسیر سالم - سکته ۳۴۹ - سنی - کردی.

آب ازدره - محصول غلات توتون - شغل زراعت و گله‌داری - صنایع  
دستی جاجیم بافی - راه مارو.

**قوروق-qoruuq** - ده ازدهستان ولدیان بخش حومه شهرستان  
خوی .

۱ك جنوب خوی - درمیر باختر شوسه خوی بشاهپور.

جلگه - معتدل مالاریائی - سکته ۵۴۴ - شیعه - ترکی .

آب از رود قطور - محصول غلات حبوبات - شغل زراعت - صنایع  
دستی جوراب بافی - راه شوسه و میتوان اتومبیل برد

**قوروقچی-qoruuqçi** - ده ازدهستان آجرلو بخش مرکزی  
شهرستان مراغه .

۵ك جنوب خاوری مراغه - ۲۶ك شمال خاوری شوسه میانندو آب به

شاهین دژ.

کوهستانی - معتدل - سکته ۶۵۷ - شیعه - ترکی.

آب ازچشمه ساروقنات - محصول غلات حبوبات بادام بزرگ - شغل  
زراعت و گله‌داری - صنایع دستی جاجیم بافی - راه مارو.

**قوروقچی رودی-qoruuqçi-rudi** - ده ازدهستان آتش‌بیک  
بخش سراسکنده شهرستان تبریز

۷ك شمال باختری سراسکنده - ۲۰ك بشوسه تبریز میانه

کوهستانی - معتدل - سکته ۴۲۸ - شیعه - ترکی

آب ازچشمه رودخانه - محصول غلات حبوبات پنبه - شغل زراعت و  
گله‌داری - راه مارو

**قورول-qoru** - ده ازدهستان چایپاره بخش قره ضیاالدین  
شهرستان خوی .

۱۹/۵ك باختری قره ضیاالدین - درمیر اراجه و قره ضیاالدین

دره - معتدل مالاریائی - سکته ۵۰۹ - شیعه سنی - ترکی کردی

آب از آغ‌چای - محصول غلات - شغل زراعت و گله‌داری - صنایع  
دستی جاجیم بافی - راه اراجه رو.

در دو محل با فاصله ۷/۵ك بنام قورول بالا و پائین مشهور سکته قورول  
پائین ۱۳۶ نفر می باشد



**قوریجان - qurijân** - ده از دهستان گاو دول بخش مرکزی شهرستان مراغه .

۲۷ ک جنوب باختری مراغه - ۳ ک باختر شوسه مراغه بیاندو آب جلگه - معتدل مالاریائی - سکنه ۱۰۳۹ - شیعه - ترکی

آب از رودخانه مردی و چاه - محصول غلات چغندر کتکش بادام زرد آلو - شغل زراعت - صنایع دستی جاجیم بافی - راه مارو  
**قوری چاو - quriçâv** - ده از دهستان گورگ بخش حومه شهرستان مهاباد .

۵۷ ک جنوب خاوری مهاباد - ۲۷ ک خاور شوسه مهاباد سردشت کوهستانی - معتدل سالم - سکنه ۱۰۵۷ - سنی - کردی  
آب از سیبم رود - محصول غلات توتون حبوبات - شغل زراعت و گله داری - صنایع دستی جاجیم بافی - راه مارو .

دروو محل بفاصله ۱ ک بنام قوری چاو بالا و پایین مشهور سکنه قوری چاو پایین ۶۵ نفر میباشد .

**قوری چای - quri-çây** - نام یکی از دهستانهای دوگانه بخش قره آغاج شهرستان مراغه در قسمت باختری بخش واقع و هوای آن معتدل و سالم در بعضی قراء که نسبتاً گرمسیر است مالاریائی میباشد حدود دهستان مزبور شرح زیر میباشد :

از طرف شمال بدهستان سراجو از جنوب بدهستان آجراو از خاور به دهستان چهار اویماق از باختر بدهستان گاودول موقعیت طبیعی دهستان کوهستانی و قسمت جزئی جلگه است . این دهستان از ۹ آبادی بزرگ و کوچک تشکیل شده و جمع نفوس آن در حدود ۲۲۳۳ نفر میباشد .

آب قراء دهستان بوسیله رودخانه های قوریچای و جیران و قنات و چشمه تأمین میگردد .

محصولات عمده آن غلات نخود بزرگ است

شغل ساکنین دهستان زراعت و صنایع دستی شان جاجیم و گلیم بافی است .

راه شوسه مراغه بمیان از قسمت شمالی این منطقه عبور مینماید و کلیه راههای آن مارو است -

مرکز دهستان قریه پارلار میباشد .

**قوری درق - quri-daraq** - ده از دهستان آجر لو بخش مرکزی شهرستان مراغه .

۷۲ ک جنوب خاوری مراغه - ۳۹ ک شمال خاوری شوسه شاهین دژ بیاندو آب .

کوهستانی - معتدل - سکنه ۲۹۹ - شیعه - ترکی .

آب از رود آجر لو و چشمه - محصول غلات نخود بزرگ بادام - شغل زراعت - صنایع دستی جاجیم بافی - راه مارو .

**قوری درق** - ده جزء دهستان انکوت بخش گرمی شهرستان اردبیل

۴۶ ک جنوب باختری گرمی - ۲۵ ک شوسه گرمی اردبیل کوهستانی - گرمسیر - سکنه ۱۰۰ - شیعه - ترکی .

آب از چشمه - محصول غلات حبوبات - شغل زراعت گله داری راه مارو

**قوری گل - quri-gol** - ده جزء دهستان دیگله بخش هوراند شهرستان اهر

۲۶ ک جنوب هوراند - ۴ ک شوسه اهر کاپیر

کوهستانی - معتدل - سکنه ۹۴ - شیعه - ترکی

آب از چشمه - محصول غلات - شغل زراعت و گله داری - راه مارو

**قوری گل** - ده از دهستان چالدران بخش سیه چشمه شهرستان ماکو .

۱۴ ک جنوب خاوری سیه چشمه - ۵/۰ ک باختر شوسه سیه چشمه به خوی .

دره و کوهستانی - سردسیر سالم - سکنه ۷۰ - شیعه - ترکی .

آب از چشمه - محصول غلات - شغل زراعت و گله داری - صنایع دستی جاجیم بافی - راه شوسه .

**قوری ناو - quri-nâv** - ده از دهستان به به چیک بخش سیه چشمه شهرستان ماکو

۲۲ ک جنوب خاوری سیه چشمه - ۳ ک جنوب شوسه سیه چشمه بقره ضیا الدین دره کوهستانی - سردسیر سالم - سکنه ۱۳۲۹ - شیعه - ترکی

آب از دره بیک دره سی - محصول غلات - شغل زراعت و گله داری - صنایع دستی جاجیم بافی - راه مارو .

**قوز قون بلاغ - qozqun-bolâq** - ده جزء دهستان مغان بخش گرمی شهرستان اردبیل

۴۰ ک شمال باختری بیله سوار - ۵ ک شوسه بیله سوار اصلاندوز

جلگه - گرمسیر - سکنه ۵۰ - شیعه - ترکی .

آب از چشمه - محصول غلات و حبوبات - شغل زراعت و گله داری راه مارو

**قوز لو - qozlu** - ده از دهستان حومه بخش شاهین دژ شهرستان مراغه .

۲۱ ک جنوب خاوری شاهین دژ - ۵ ک باختر راه اراپرو شاهین دژ به تکاب .

کوهستانی - معتدل سالم - سکنه ۱۱۱۵ - سنی - کردی

آب از چشمه سارما - محصول غلات بادام کرچک حبوبات - شغل زراعت گله داری - صنایع دستی جاجیم بافی - راه مارو

**قوز لو** - ده از دهستان کنجگاه بخش سنجد شهرستان هرو آباد

۲۲ ک باختر مرکز بخش (کیوی) - ۲ ک شوسه میانه هرو آباد

کوهستانی - معتدل - سکنه ۴۵۴ - شیعه - ترکی

آب از چشمه - محصول غلات حبوبات - شغل زراعت و گله داری - صنایع دستی قالی و جاجیم بافی - راه مارو .

**قوزلو** - ده جزء دهستان اجارود بخش گرمی شهرستان اردبیل  
 ۲۰ ک شمال باختری گرمی - ۱۷ ک شوسه گرمی بیلسوار  
 جلگه - گرمسیر - سکنه ۳۲۲ - شیعه - ترکی  
 آب از چشمه - محصول غلات حبوبات - شغل زراعت و گلهداری  
 راه مارو

**قوزلو** - ده جزء دهستان انکوت بخش گرمی شهرستان اردبیل  
 ۲۰ ک شمال باختری گرمی - ۱۰ ک شوسه گرمی اردبیل  
 جلگه - گرمسیر - سکنه ۳۲۲ - شیعه - ترکی  
 آب از چشمه - محصول غلات حبوبات - شغل زراعت و گلهداری  
 راه مارو .

**قوزلو** - ده از دهستان چهاردولی بخش مرکزی شهرستان  
 مراغه .

۸۴ ک جنوب خاوری مراغه - ۲۶ ک شمال خاوری شوسه شاهیندژ  
 بمیانندوآب .

کوهستانی - معتدل - سکنه ۲۱۰ - شیعه - ترکی  
 آب از چشمه سارها - محصول غلات حبوبات کرچک - شغل زراعت و  
 گلهداری - صنایع دستی جاجیم بافی - راه مارو  
 در دو محل فاصله ۳ ک بنام قوزلو بالا و پائین مشهور سکنه  
 قوزلوبائین ۷۹ نفر .

**قوزلو** - ده از دهستان گورک بخش حومه شهرستان مها باد  
 ۳۳ ک جنوب مها باد - ۳ ک باختر شوسه مها باد سردشت  
 کوهستانی - معتدل - سکنه ۲۰۰ - سنی - کردی  
 آب از رودخانه جمالی - محصول غلات و توتون حبوبات - شغل زراعت  
 و گلهداری - صنایع دستی جاجیم بافی - راه مارو

**قوزلو** - ده از دهستان گاودول بخش مرکزی شهرستان مراغه  
 ۴۶ ک جنوب خاوری مراغه - ۱۸ ک خاور شوسه مراغه بمیانندوآب  
 کوهستانی - معتدل - سکنه ۱۶۲ - شیعه - ترکی  
 آب از چشمه سارها - محصول غلات - شغل زراعت - صنایع دستی جاجیم  
 بافی - راه مارو .

**قوزلو** - ده از دهستان چهار اویساق بخش قره آغاج شهرستان  
 مراغه .

۳۷ ک جنوب خاوری قره آغاج - ۵۸ ک جنوب شوسه مراغه بمیان  
 کوهستانی - معتدل - سکنه ۱۱۶ - شیعه - ترکی  
 آب از چشمه سارها - محصول غلات نخود زردآلو - شغل زراعت - صنایع  
 دستی جاجیم بافی - راه مارو

**قوزلوجه** - qozluje - ده از دهستان دیزجرو بخش عجبشیر  
 شهرستان مراغه .

۳۰ ک شمال خاوری عجبشیر - ۲۲ ک شمال خاوری مراغه دهخوارقان  
 دره و کوهستانی - معتدل - سکنه ۵۰۴ - شیعه - ترکی  
 آب از چشمه سارها - محصول غلات بادام - شغل زراعت - راه مارو

**قوزلوجه** - ده جزء دهستان مشکین خاوری بخش مرکزی شهرستان  
 مشکین شهر (خیابو)  
 ۳۰ ک جنوب خاوری خیابو - ۶ ک شوسه خیابو باردبیل  
 جلگه - معتدل - سکنه ۳۱۹ - شیعه - ترکی  
 آب از رود قوطی گلی - محصول غلات حبوبات انگور - شغل زراعت  
 و گلهداری - راه مارو

**قوزلوجه** - ده از دهستان سراجو بخش مرکزی شهرستان مراغه  
 ۱۲ ک شمال خاوری مراغه - ۶ ک شمال شوسه مراغه بقره آغاج  
 کوهستانی - معتدل - سکنه ۲۳۶ - شیعه - ترکی  
 آب از چشمه - محصول غلات نخود کرچک - شغل زراعت - صنایع  
 دستی جاجیم بافی - راه مارو

**قوزلوجه** - ده از دهستان ابل تیمور بخش حومه شهرستان  
 مها باد  
 ۱۸ ک جنوب مها باد - ۴ ک خاور شوسه مها باد سردشت  
 کوهستانی - معتدل - سکنه ۱۷۱ - سنی - کردی  
 آب از رودخانه مها باد - محصول غلات توتون چغندر حبوبات - شغل  
 زراعت و گلهداری - صنایع دستی جاجیم بافی - راه مارو

**قوزلوجه** - ده جزء دهستان اوجان بخش بستان آباد شهرستان  
 تبریز  
 ۵ ک شمال بستان آباد - ۴ ک شوسه اردبیل تبریز  
 کوهستانی - سردسیر - سکنه ۱۳۸ - شیعه - ترکی  
 آب از چشمه - محصول غلات بونجه - شغل زراعت و گلهداری  
 راه مارو

**قوزلوجه** - ده از دهستان حومه بخش شاهیندژ شهرستان مراغه  
 ۱۲ ک جنوب خاوری شاهیندژ - ۶ ک خاور راه اراپرو شاهیندژ  
 به تکاب .

کوهستانی - معتدل - سکنه ۱۰۰ - سنی - کردی  
 آب از چشمه - محصول غلات کرچک حبوبات - شغل زراعت گلهداری  
 صنایع دستی جاجیم بافی - راه مارو

**قوزلوجه** - ده از دهستان او اوغلی بخش حومه شهرستان خوی  
 ۱۶ ک شمال خوی - ۵ ک خاور شوسه خوی بباکو  
 کوهستانی - معتدل - سکنه ۹۶ - شیعه - ترکی  
 آب از چشمه - محصول غلات - شغل زراعت و گلهداری - صنایع دستی  
 جاجیم بافی - راه مارو

**قوزلو قره بلاغ** - qozlu-qare-bol qâ - ده از دهستان  
 مشکین باختری بخش مرکزی شهرستان مشکین شهر (خیابو) .

۲۴ ک جنوب باختر خیابو - ۱۲ ک شوسه خیابو به اهر .

کوهستانی - معتدل - سکنه ۹۴ - شیعه - ترکی .

آب از مشکین چای - محصول غلات حبوبات - شغل زراعت و گلهداری  
 راه مارو .

**قوزوللو - qozullu** - ده از دهستان اوجان بخش بستان آباد شهرستان تبریز .

۹ك جنوب خاوری بستان آباد - ۷ك بشوسه میانه تبریز .  
کوهستانی - سردسیر - سکنه ۳۱۲ - شیعه - ترکی .

آب از چشمه - محصول غلات و حبوبات درخت تبریزی - شغل زراعت  
گلهداری - راه مالرو .

**قوزیچی اولن - quziçi-olan** - ده از دهستان گاو دول بخش مرکزی شهرستان مراغه .

۲۷ك جنوب خاوری مراغه - ۱۰/۱۵ك خاور شوسه مراغه به  
میان دو آب

کوهستانی - معتدل مالاریائی - سکنه ۱۲۳ - شیعه - ترکی .

آب از قنات و چشمه - محصول غلات چغندر نعود - شغل زراعت  
صنایع دستی جاجیم بافی - راه مالرو .

(به این ده قوزچی اولن نیز میگویند) .

**قوزیوند - quzgavand** - ده از دهستان روضه جای بخش حومه شهرستان رضایه .

۱۴ك شمال باختری رضایه - ۱ك شمال راه ارا به رو رضایه بموانا  
دامنه - سردسیر سالم - سکنه ۲۱۰ - شیعه و مسیحی - ترکی و کلدانی  
آب از روضه جای - محصول غلات توتون انگور حبوبات - شغل زراعت  
صنایع دستی جوراب و کتشافی - راه مالرو - (باین ده قوز گوند نیز میگویند)

**قوسجین - quşajin** - ده از دهستان کاغذ کنان بخش  
کاغذ کنان شهرستان هرو آباد .

۲۵ك شمال آغ کند - ۱۷ك شوسه هرو آباد میانه .

کوهستانی - معتدل مایل بگرمی مالاریائی - سکنه ۲۰۰ - شیعه  
ترکی .

آب از سه رشته چشمه - محصول غلات حبوبات و سردرختی - شغل زراعت  
و گلهداری - صنایع دستی جاجیم و کلیم بافی - راه مالرو .

**قوش بلاغ - quc-bolâq** - ده از دهستان گاو دول بخش مرکزی  
شهرستان مراغه .

۳۷ك جنوب خاوری مراغه - ۶۷ك خاور شوسه مراغه بمیان دو آب .

کوهستانی - معتدل مالاریائی - سکنه ۱۸۱ - شیعه - ترکی .

آب از چشمه - محصول غلات - شغل زراعت - صنایع دستی کلیم بافی - راه مالرو

**قوشچی - qucçi** - ده از دهستان انزل بخش حومه شهرستان  
رضایه .

۴۸ك شمال باختری رضایه - ۰/۵ك خاور شوسه رضایه بشاهپور .

جلگه کنار دریاچه - معتدل مالاریائی - سکنه ۱۲۷۰ - شیعه و سنه  
ترکی .

آب از چشمه و قنات - محصول غلات توتون چغندر بادام کشمش  
شغل زراعت - صنایع دستی جوراب بافی - راه ارا به رو دبستان و  
اسکاه ژاندارم دارد .

**قوشچی** - ده از دهستان ابرغان بخش مرکزی شهرستان سراب

۳۱ك جنوب باختری سراب - ۲۳ك شوسه سراب تبریز

جلگه - معتدل - سکنه ۱۰۰۱ - شیعه - ترکی .

آب از نهر - محصول غلات و حبوبات - شغل زراعت و گلهداری  
راه مالرو .

**قوشچی** - ده از دهستان گرمادوز بخش گلپیر شهرستان اهر .

۲۷ك شمال خاوری گلپیر - ۲۷ك شوسه اهر گلپیر .

کوهستانی - معتدل مایل بگرمی مالاریائی - سکنه ۱۴۶ - شیعه - ترکی .

آب از رودخانه سلین چای و چشمه - محصول غلات - شغل زراعت و گلهداری  
صنایع دستی فرش و کلیم بافی - راه مالرو .

**قوشچی** - ده از دهستان حومه بخش شاهین دژ شهرستان مراغه

۴۰ك جنوب خاوری شاهین دژ - ۱۰ك خاور راه ارا به رو شاهین دژ  
به تکاب .

کوهستانی - معتدل سالم - سکنه ۱۵ - سنی - کردی

آب از چشمه - محصول غلات کرچک - شغل زراعت - صنایع دستی  
جوراب بافی - راه مالرو .

**قوشچی بایرام خواجه - qucçi-bâyrâm-xâje**

ده از دهستان چهاردانکه بخش هوراند شهرستان اهر .

۱۷/۵ك شمال باختری هوراند - ۲۵ك شوسه اهر گلپیر

کوهستانی - معتدل - سکنه ۱۲ - شیعه - ترکی .

آب از چشمه - محصول غلات گردو توت - شغل زراعت و گلهداری  
راه مالرو .

**قوشخانه - quc-xâne** - ده از دهستان احمد آباد بخش تکاب

شهرستان مراغه .  
۲۲/۵ك شمال خاوری تکاب - ۲۲ك خاور راه ارا به رو تکاب به  
احمد آباد .

دره - معتدل مالاریائی - سکنه ۴۴۳ - شیعه - ترکی .

آب از چشمه سارها - محصول غلات بادام حبوبات کرچک - شغل زراعت  
و گلهداری - صنایع دستی کلیم بافی - راه مالرو .

در دو محل بفاصله ۰/۵ك بنام قوشخانه بالا و پایین مشهور - سکنه قوشخانه  
بالا ۲۴۵ نفر میباشد .

**قوشقرا - quc-qarâ** - ده جزء دهستان شیرامین بخش دهخوارقان  
شهرستان تبریز .

۱۱ك جنوب باختری دهخوارقان - ۳ك شوسه مراغه دهخوارقان

جلگه - معتدل - سکنه ۲۸ - شیعه - ترکی

آب از چشمه - محصول غلات برنج بادام - شغل زراعت و گلهداری  
راه مالرو .

**قوشقوان - quc-qovân** - ده از دهستان چهار اویماق بخش

قره آغاج شهرستان مراغه .

در ۲ محل بفاصله دو کیلومتر بنام قوشه بالا و قوشه پائین مشهور سکنه قوشه بالا ۷۲ نفر میباشد .

**قوشه گنبد** - qoce-gonbad - ده جزء دهستان ابرغان بخش مرکزی شهرستان سراب

۲۰ ک باختر سراب - ۱ ک بشوسه سراب تبریز

جلگه - معتدل - سکنه ۳۸۱ - شیمه - ترکی

آب از چاه - محصول غلات حبوبات - شغل زراعت و گله داری راه مارو .

**قوشه بلاغ** - qoce-bolâq - ده جزء دهستان کاغذکنان بخش کاغذکنان شهرستان هرو آباد .

۱۴/۵ ک شمال آغ کند - ۱۳/۵ ک شوسه هرو آباد میانه کوهستانی - معتدل - سکنه ۵۴۶ - شیمه - ترکی .

آب از چشمه - محصول غلات حبوبات - شغل زراعت و گله داری صنایع دستی جاجیم و گلیم بافی - راه مارو .

**قوشه بلاغ** - ده از دهستان احمد آباد بخش تکاب شهرستان مراغه

۱۸ ک شمال خاوری تکاب - ۱۷ ک شمال خاوری راه ارا به رو تکاب بشاهین دژ

کوهستانی - معتدل سالم - سکنه ۴۳۸ - شیمه - ترکی

آب از چشمه سارها - محصول غلات بادام حبوبات کرجک - شغل زراعت و گله داری - صنایع دستی گلیم بافی راه مارو

**قوشه بلاغ** - ده از دهستان به به جیک بخش سیه چشمه شهرستان ماکو .

۳۵ ک جنوب خاوری سیه چشمه - ۱ ک شمال شوسه سیه چشمه بقره ضیاءالدین .

دامنه کوه - معتدل مالاریائی - سکنه ۳۰۴ - شیمه - ترکی

آب از چشمه - محصول غلات - شغل زراعت و گله داری - صنایع دستی جاجیم بافی - راه ارا به رو و میتوان اتومبیل برد .

در دو محل بفاصله ۵/۵ ک بنام قوشه بلاغ بالا و پائین مشهور سکنه قوشه بلاغ پائین ۵۶ نفر میباشد .

**قوشه بلاغ** - ده از دهستان قوریچای بخش قره آغاج شهرستان مراغه .

۳۴ ک شمال باختری قره آغاج - ۹/۵ ک جنوب شوسه مراغه بمیانه کوهستانی - معتدل مالاریائی - سکنه ۱۸۹ - شیمه - ترکی

آب از چشمه - محصول غلات نخود بزرگ - شغل زراعت - صنایع دستی جاجیم بافی - راه مارو

**قوشه بلاغ** - ده جزء دهستان گرمادوز بخش کلپبر شهرستان اهر

۳۶ ک شمال خاوری کلپبر - ۳۶ ک شوسه اهر کلپبر

کوهستانی - معتدل - سکنه ۲۴ - شیمه - ترکی .

آب از چشمه - محصول غلات - شغل زراعت و گله داری - صنایع دستی گلیم بافی - راه مارو

**قوشه** - qoce - ده از دهستان ارشق بخش مرکزی شهرستان مشکین شهر (خیابو)

۴۰ ک شمال خیابو - ۲ ک شوسه گرمی اردبیل

جلگه - معتدل - سکنه ۲۲۶ - شیمه - ترکی

آب از چشمه - محصول غلات و حبوبات - شغل زراعت و گله داری راه مارو .

۱۴ ک شمال خاوری قره آغاج - ۲۶ ک جنوب شوسه مراغه بمیانه کوهستانی - معتدل مالاریائی - سکنه ۲۴۳ - شیمه - ترکی

آب از چشمه سارها - محصول غلات نخود بزرگ - شغل زراعت - صنایع دستی جاجیم بافی - راه مارو .

دوسه محل بفاصله ۱ ک بنام قوشقوان بالا پائین و وسط مشهور و سکنه قوشقوان پائین ۳۵ وسط ۲۷ نفر است .

**قوش قیه** - que-qaye - ده از دهستان گاودول بخش مرکزی شهرستان مراغه .

۳۴ ک جنوب خاوری مراغه - ۲۰ ک خاور شوسه مراغه بمیانه آب کوهستانی - معتدل مالاریائی - سکنه ۳۱۶ - شیمه - ترکی

آب از رودخانه لیلان و چشمه - محصول غلات چغندر کشمش باوam نخود شغل زراعت - صنایع دستی جاجیم بافی - راه مارو .

**قوش قیه سی** - que-qayesi - ده از دهستان قوریچای بخش قره آغاج شهرستان مراغه .

۴۴ ک باختر قره آغاج - ۳۶ ک خاور شوسه مراغه بمیانه آب کوهستانی - معتدل مالاریائی - سکنه ۲۵۰ - شیمه - ترکی

آب از چشمه - محصول غلات نخود بزرگ - شغل زراعت - صنایع دستی جاجیم بافی - راه مارو

**قوش قیه سی** - ده جزء دهستان ارشق بخش مرکزی شهرستان مشکین شهر (خیابو)

۴۶ ک شمال خاوری خیابو - ۲ ک شوسه گرمی اردبیل

کوهستانی - معتدل - سکنه ۱۰۹ - شیمه - ترکی .

آب از چشمه - محصول غلات حبوبات - شغل زراعت و گله داری راه مارو .

**قوش قیه سی** - ده جزء دهستان گرمادوز بخش کلپبر شهرستان اهر .

۳۶/۵ ک شمال کلپبر - ۳۶/۵ ک شوسه اهر کلپبر

کوهستانی - معتدل - سکنه ۲۴ - شیمه - ترکی .

آب از چشمه - محصول غلات - شغل زراعت و گله داری - صنایع دستی گلیم بافی - راه مارو

**قوشوق** - qocunq - ده جزء دهستان دیگله بخش هوراند شهرستان اهر

۲۷/۵ ک جنوب هوراند - ۹/۵ ک شوسه اهر کلپبر

کوهستانی - معتدل - سکنه ۱۰۷ - شیمه - ترکی

آب از چشمه - محصول غلات - شغل زراعت و گله داری - صنایع دستی گلیم بافی - راه مارو

**قوشه** - qoce - ده از دهستان ارشق بخش مرکزی شهرستان مشکین شهر (خیابو)

۴۰ ک شمال خیابو - ۲ ک شوسه گرمی اردبیل

جلگه - معتدل - سکنه ۲۲۶ - شیمه - ترکی

آب از چشمه - محصول غلات و حبوبات - شغل زراعت و گله داری راه مارو .

در دو محل با فاصله ۰/۵ ک بنام قولدره بالا و پائین مشهور سکنه قولدره پائین ۱۸۲ نفر می باشد .

**قولز - quloz** - ده از دهستان بهی بخش بوکان شهرستان مهاباد .

۲۲/۵ ک شمال بوکان - ۱۴ ک خاور شوسه بوکان به میان دو آب جلگه - معتدل سالم - سکنه ۳۲۹ - سنی - کردی

آب از چشمه - محصول غلات توتون حبوبات - شغل زراعت و گلهداری صنایع دستی جاجیم بافی - راه مارو .

**قولقاسم - qul-qâsem** - ده جزء دهستان اوچان بخش بستان آباد شهرستان تبریز

۱۳ ک جنوب بستان آباد - ۶ ک بشوسه میانه تبریز

جلگه - سردسیر - سکنه ۳۰۲ - شیعه - ترکی .

آب از رودخانه اوچان و چشمه - محصول غلات یونجه سیب زمینی شغل زراعت گله داری - راه مارو .

**قولنجی - qulonji** - ده از دهستان انزل بخش حومه شهرستان رضائیه

۸ ک شمال باختری رضائیه - در مسیر شوسه رضائیه به شاهپور

دره - معتدل مالاریائی - سکنه ۹۸۰ - سنی - ترکی .

آب از چشمه و قنات - محصول غلات توتون چغندر کشمش بادام حبوبات شغل زراعت - صنایع دستی جوراب بافی - راه شوسه

**قوم لو - qomlu** - ده از دهستان چهار اویماق بخش قره آغاج شهرستان مراغه

۱ ک جنوب قره آغاج - ۳۳ ک جنوب خاوری شوسه مراغه بیابانه

کوهستانی - معتدل - سکنه ۴۶ - شیعه - ترکی .

آب از چشمه سار - محصول غلات نخود بزرگ - شغل زراعت - صنایع دستی جاجیم بافی - راه مارو

**قوملو - qomlu** - ده جزء دهستان آلان براغوش بخش آلان براغوش شهرستان سراب .

۱۸/۵ ک شمال خاوری مهران - ۲۵/۵ ک شوسه تبریز سراب - کوهستانی - معتدل - سکنه ۸ - شیعه - ترکی .

آب از دورشته چشمه - محصول غلات - شغل زراعت و گلهداری کارگری صنایع دستی فرش بافی - راه مارو .

**قوناق قیران - qonâq - qirân** - ده جزء دهستان کورائیم بخش مرکزی اردبیل شهرستان اردبیل .

۱ ک جنوب اردبیل - ۳۰ ک بشوسه اردبیل تبریز .

کوهستانی - معتدل - سکنه ۳۱۵ - شیعه - ترکی .

آب از چشمه و رودخانه قوناق قیران - محصول غلات - شغل زراعت و گلهداری - راه مارو .

**قونی - quni** - ده از دهستان حومه بخش صومای شهرستان رضائیه .

**قوشه لار - qocelâr** - ده از دهستان قوریچای بخش قره آغاج شهرستان مراغه .

۲۷/۵ ک شمال باختری قره آغاج - ۸ ک جنوب شوسه مراغه بیابانه کوهستانی - معتدل - سکنه ۲۵۵ - شیعه - ترکی

آب از چشمه سار - محصول غلات نخود بزرگ - شغل زراعت - صنایع دستی جاجیم بافی - راه مارو .

**قوطور - qotur** - ده از دهستان چهار دولی بخش مرکزی شهرستان مراغه .

۷ ک جنوب خاوری مراغه - ۱۳/۵ ک شمال خاوری شوسه شاهین دژ بیابانه آب

کوهستانی - معتدل - سکنه ۳۴۴ - شیعه - ترکی

آب از چشمه ساردا - محصول غلات بادام حبوبات کرچک - شغل زراعت صنایع دستی جاجیم بافی - راه مارو .

**قولار - qullâr** - ده از دهستان به بیجک بخش سیه چشمه شهرستان ماکو .

۲۰ ک جنوب خاوری سیه چشمه - ۱/۵ ک جنوب شوسه سیه چشمه بقره ضیاءالدین .

جلگه - معتدل سالم - سکنه ۷۰ - شیعه - ترکی

آب از چشمه - محصول غلات - شغل زراعت و گلهداری - صنایع دستی جاجیم بافی - راه ارا به رو و میتوان انومیل برد .

**قولان - qulân** - ده جزء دهستان دیزمار خاوری بخش ورزقان شهرستان اهر .

۷ ک شمال خاوری ورزقان - ۴۲ ک ارا به رو تبریز باهر

کوهستانی - گرمسیر - سکنه ۲۳۳ - شیعه - ترکی

آب از رودخانه قولان - محصول غلات و انجیر و انار و انگور و سردرختی - شغل زراعت گله داری و کسب - صنایع دستی جاجیم بافی

راه مارو

**قولانجق - qulânjeq** - ده از دهستان آجرلو بخش مرکزی شهرستان مراغه .

۶ ک جنوب خاوری مراغه - ۱ ک شمال خاوری شوسه شاهین دژ بیابانه آب .

جلگه - معتدل مالاریائی - سکنه ۱۰۰ - شیعه - ترکی

آب از رود آجرلو - محصول غلات چغندر حبوبات بادام - شغل زراعت صنایع دستی جاجیم بافی - راه مارو .

**قولدره - qul-dare** - ده از دهستان حومه بخش تکاب شهرستان مراغه .

۱۵ ک باختر تکاب - ۸ ک شمال راه ارا به رو تکاب به میرانشاه .

دره - معتدل - سکنه ۶۹۶ - سنی - کردی .

آب از چشمه سارها - محصول غلات بادام حبوبات کرچک - شغل زراعت و گلهداری - صنایع دستی جاجیم بافی - راه مارو .

جلگه - سردسیر - سکنه ۳۴ - شیعه - ترکی .  
 آب از چشمه - محصول غلات یونجه - شغل زراعت و گلهداری - راه مارو .

**قویوجق - quyujeq** - ده از دهستان حومه بخش شاهیندژ شهرستان مراغه .

۱۲ ک جنوب خاوری شاهیندژ - ۱ ک خاور راه ارا بهرو شاهیندژ به تکاب .

کوهستانی - معتدل سالم - سکنه ۱۲۸ - سنی - کردی .  
 آب از چشمه - محصول غلات کرجک حبوبات بادام - شغل زراعت و گلهداری - صنایع دستی جاجیم بافی - راه ارا بهرو .

**قویوجق** - ده از دهستان چهارایماق بخش قره آغاج شهرستان مراغه .

۲ ک شمال باختری قره آغاج - ۲ ک جنوب شوسه مراغه بمیانہ .  
 کوهستانی - معتدل مالاریائی - سکنه ۲۸۵ - شیعه - ترکی .  
 آب از چشمه سارها - محصول غلات نخود بزرک - شغل زراعت - صنایع دستی جاجیم بافی - راه مارو .

**قویولار - quyulâr** - ده جزء دهستان کله بوز بخش مرکزی شهرستان میانہ .

۲ ک جنوب میانہ - ۲ ک به شوسه میانہ زنجان .  
 کوهستانی - معتدل - سکنه ۱۵۶ - شیعه - ترکی .  
 آب از چشمه - محصول غلات - شغل زراعت و گلهداری - راه مارو

**قویون قشلاق - qoyun-qeclâq** - ده از دهستان چهارایماق بخش قره آغاج شهرستان مراغه .

۲۹/۵ ک شمال خاوری قره آغاج - ۲ ک شوسه مراغه بمیانہ .  
 کوهستانی - معتدل مالاریائی - سکنه ۱۸۰ - شیعه - ترکی .  
 آب از چشمه سارها - محصول غلات نخود بزرک - شغل زراعت صنایع دستی جاجیم بافی - راه مارو .

**قویون قشلاق** - ده از دهستان قوریچای بخش قره آغاج شهرستان مراغه .

۴۵ ک باختر قره آغاج - ۱۱ ک جنوب شوسه مراغه بمیانہ .  
 کوهستانی - معتدل مالاریائی - سکنه ۱۳۵ - شیعه - ترکی .  
 آب از رودخانه جیران - محصول غلات نخود بزرک - شغل زراعت صنایع دستی جاجیم بافی - راه مارو .

**قهرآباد - qahr-âbâd** - ده از دهستان تورجان بخش بوکان شهرستان مها باد .

۲۷ ک جنوب بوکان - در مسیر شوسه بوکان به سقز .  
 کوهستانی - معتدل سالم - سکنه ۴۹۶ - سنی - کردی .  
 آب از سیمین رود - محصول غلات توتون حبوبات - شغل زراعت و گلهداری - صنایع دستی جاجیم بافی - راه شوسه .  
 در دو محل بفاصله ۰/۵ ک بنام قهرآباد بالا و پایین مشهور سکنه قهرآباد پائین ۰/۶ نفر میباشد .

۱۷ ک شمال خاوری هشتیان - ۵ ک شمال باختری راه ارا بهرو باجرگه بشاهپور .  
 دامنه - سردسیر سالم - سکنه ۲۲۵ - سنی - کردی .  
 آب از چشمه - محصول غلات توتون - شغل زراعت و گلهداری - صنایع دستی جاجیم بافی - راه مارو .

**قوورلو - qovurlu** - ده جزء دهستان ارشق بخش مرکزی شهرستان خیاو .

۴۲ ک شمال خاوری خیاو - ۶ ک شوسه گرمی اردبیل .  
 کوهستانی - معتدل - سکنه ۸۴ - شیعه - ترکی .  
 آب از چشمه - محصول غلات حبوبات - شغل زراعت و گلهداری راه مارو .

**قوی دلان - quydelân** - ده از دهستان چهار ایماق بخش قره آغاج شهرستان مراغه .

۲۶ ک جنوب خاوری قره آغاج - ۴۱ ک جنوب شوسه مراغه بمیانہ کوهستانی - معتدل مالاریائی - سکنه ۱۵۱ - شیعه - ترکی .  
 آب از چشمه سارها - محصول غلات - شغل زراعت - صنایع دستی جاجیم بافی - راه مارو .

**قویطال - quytâl** - ده از دهستان ایل تیمور بخش حومه شهرستان مها باد .

۳۳/۵ ک جنوب خاوری مها باد - ۵/۵ ک خاور شوسه مها باد به سردشت .  
 کوهستانی - معتدل مالاریائی - سکنه ۱۳۳ - سنی - کردی .  
 آب از رودخانه مها باد - محصول غلات چغندر توتون حبوبات - شغل زراعت و گلهداری - صنایع دستی جاجیم بافی - راه مارو .

**قویطول - quytul** - ده جزء دهستان گرمادوز بخش کلپیر شهرستان اهر .

۳۹ ک شمال خاوری کلپیر - ۳۰ ک جاده شوسه اهر کلپیر .  
 کوهستانی - معتدل - سکنه ۶۲ - شیعه - ترکی .  
 آب از چشمه - محصول غلات - شغل زراعت و گلهداری - صنایع دستی فرش و گلیم بافی - راه مارو .

**قویوجاق - quyujâq** - ده جزء دهستان کله بوز بخش مرکزی شهرستان میانہ .

۲۸ ک جنوب میانہ - ۱۱ ک شوسه میانہ تبریز .  
 کوهستانی - معتدل - سکنه ۲۵۳ - شیعه - ترکی .  
 آب از چشمه - محصول غلات پنبه برنج - شغل زراعت و گلهداری راه مارو .

**قویوجاق** - ده جزء دهستان مهرانرود بخش بستان آباد شهرستان تبریز .

۳۲ ک شمال باختری بستان آباد - ۱۸ ک شوسه بستان آباد تبریز .

**قهرمان - qahramân** - ده ازدهستان کناربروژ بخش صومای  
شهرستان رضایه

۱۹ ک شمال خاوری هشتیان - ۱۴/۵ ک باختر شوسه قولونجی  
شاهپور .

دوره - سردسیر سالم - سکنه ۱۰۰ - سنی - ترکی  
آب از چشمه - محصول غلات توتون - شغل زراعت و گله‌داری - راه مالرو .

**قهرمانلو - qahramânlu** - ده ازدهستان اوج تپه بخش  
ترکمان شهرستان میانه

۱۷ ک جنوب خاوری ترکمان - ۱۲ ک شوسه میانه تبریز

کوهستانی - معتدل - سکنه ۳۶۱ - شیعه - ترکی .  
آب از چشمه - محصول غلات و حبوبات - شغل زراعت و گله‌داری  
راه مالرو .

**قهرمانلو** - ده ازدهستان اجارود بخش گرمی شهرستان اردبیل

۱۸ ک شمال باختر گرمی - ۱۶ ک شوسه گرمی و بیله‌سوار  
چلگه - گرمسیر - سکنه ۱۴۸ - شیعه - ترکی

آب از چشمه و رودخانه بالهاری - محصول غلات حبوبات - شغل زراعت و  
گله‌داری - راه مالرو

**قهرمانلو** - ده ازدهستان نازلو بخش حومه شهرستان رضایه  
۱۷ ک شمال خاوری رضایه - ۳ ک خاور راه ارابه رو رضایه  
به آده .

چلگه - معتدل سالم - سکنه ۴۳۰ - شیعه - ترکی  
آب از شهرچای - محصول غلات چغندر کدو شوتون حبوبات - شغل  
زراعت - صنایع دستی جوراب بافی - راه مالرو .

در دو محل بفاصله ۲ ک بنام قهرمانلوی بالا و قهرمانلوی پایین مشهور و  
سکنه قهرمانلوی بالا ۱۰۰ نفر میباشد

**قیاس - qiyâs** - ده ازدهستان کچلرات بخش بلدشت شهرستان  
ماکو .

۲۷/۵ ک جنوب بلدشت - ۸/۵ ک شمال خاوری شوسه ماکو بخوی  
دامنه - معتدل مالاریایی - سکنه ۲۰۹ - شیعه - ترکی .

آب از چشمه و مسیل - محصول غلات پنبه - شغل زراعت و گله‌داری - صنایع  
دستی جاجیم بافی - راه مالرو

**قیان کنندی - qiyân-kandi** - ده ازدهستان آواجیق بخش  
حومه شهرستان ماکو

۳۸/۵ ک شمال باختری ماکو - ۱/۵ ک باختر شوسه بیراحمد کنندی  
۷ ک خاور مرز ایران و ترکیه

دامنه کوه - سردسیر سالم - سکنه ۱۰۰ - شیعه - ترکی  
آب از چشمه - محصول غلات - شغل زراعت و گله‌داری - صنایع دستی

جاجیم بافی - راه ارابه رو و میتوان اتومبیل برد  
**قیچاو - qičalu** - ده ازدهستان مرحمت آباد بخش میاندوآب

شهرستان مراغه

۴/۵ ک شمال خاوری میاندوآب | ۱/۵ ک خاور شوسه میاندوآب  
بیراغه .

چلگه - معتدل مالاریایی - سکنه ۴۰۴ - شیعه - ترکی  
آب از زرینه رود و لیلان و قنات - محصول غلات حبوبات چغندر کدو

شغل زراعت - صنایع دستی جاجیم بافی - راه مالرو  
**قیر کنندی - qir-kandi** - ده ازدهستان چای باسار بخش بلدشت

شهرستان ماکو .  
۱۵/۵ ک جنوب خاوری بلدشت - ۱/۵ ک شمال راه ارابه رو علی نظر

به قیقاچ .  
چلگه - گرمسیر مالاریایی - سکنه ۲۴۰ - شیعه - ترکی

آب از جویبار پورناک - محصول غلات پنبه کدو کرجک بزرک برنج  
شغل زراعت و گله‌داری - صنایع دستی جاجیم بافی - راه ارابه رو و  
میتوان اتومبیل برد .

**قیسانب - qeyšanâb** - ده جزء دهستان سهند آباد بخش بستان  
آباد شهرستان تبریز

۱۹ ک باختر بستان آباد - ۱۱ ک شوسه تبریز بستان آباد  
کوهستانی - سردسیر - سکنه ۳۱۵ - شیعه - ترکی

آب از چشمه - محصول غلات - شغل زراعت و گله‌داری  
راه مالرو .

**قیش قورشاق - qeyec-qurcâq** - ده جزء دهستان عباسی  
بخش بستان آباد شهرستان تبریز

۳۲ ک جنوب خاوری بستان آباد - ۵ ک شوسه میانه تبریز  
چلگه - معتدل - سکنه ۴۷۴ - شیعه - ترکی

آب از رودخانه پیر اوجه - محصول غلات حبوبات - شغل زراعت و گله‌داری  
راه مالرو .

**قیصریه - qeyseriyye** - ده جزء دهستان آلان براغوش بخش  
آلان براغوش شهرستان سراب

۱۴ ک خاوری مهربان - ۱۳ ک شوسه تبریز سراب .  
چلگه - معتدل - سکنه ۱۱۴۱ - شیعه - ترکی .

آب از رودخانه چاکی چای - محصول غلات - شغل زراعت و گله‌داری  
و کارگری - صنایع دستی فرش بافی - راه مالرو .

**قیقاچ - qeyqâç** - ده ازدهستان ارسکنار بخش بلدشت شهرستان  
ماکو .

۱۷/۵ ک جنوب خاوری بلدشت - در قسمت باختری راه ارابه رو قیقاچ  
به بلدشت .

چلگه کنار اوس - گرمسیر مالاریایی - سکنه ۲۵۰ - شیعه - ترکی  
آب از جویبار پورناک - محصول غلات پنبه - شغل زراعت و گله‌داری

صنایع دستی جاجیم بافی - راه ارابه و میتوان اتومبیل برد (تسلاق ایل  
میلان )

**قیل پنلو - qil-penlu** - ده ازدهستان مشکین خاوری بخش  
مرکزی شهرستان مشکین شهر (خیابو)

۲۷ ک جنوب خاوری خیاب - ۱۵ ک شوسه خیاب اردبیل  
چلگه - معتدل - سکنه ۲۱۷ - شیعه - ترکی.

آبازرود قوطی گلی - محصول غلات و حبوبات - شغل زراعت و  
گله داری - راه مارو.

در دو محل بفاصله نیم کیلومتر بنام قیل پنلوی بالا و قیل پنلوی پایین  
مشهور سکنه قیل پنلوی بالا ۱۲۹ نفر میباشد.

**قیاه لق - qeyla-leq** - ده از دهستان قطور بخش حومه شهرستان  
خوی .

۲۳ ک جنوب باختری خوی - ۱ ک شمال راه ارا به روخوی بقطور.  
دوره - سردسیر سالم - سکنه ۴۵ - سنی - کردی.

آبازرود قطور و چشمه - محصول غلات - شغل زراعت و گله داری  
صنایع دستی جاجیم بافی - راه ارا به رو - محل سکنی ایل شکاک  
میباشد .

**قیما سخان qeymâs-xân** - ده از دهستان بناجو بخش بناب  
شهرستان مراغه

۱۴/۵ ک شمال بناب - ۶/۵ ک شمال شوسه دهخوران به میان دو آب.  
چلگه - معتدل مالاریائی - سکنه ۱۱۳۰ - شیعه - ترکی

آباز چشمه - محصول غلات بادام - شغل زراعت - راه مارو.  
( در اصطلاح محلی این ده را قائم باسان می گویند )

**قینر - qeynar** - ده جزء دهستان رودقات بخش مرکزی شهرستان  
مرند .

۳۱ ک خاور مرند - ۲۱ ک شوسه و خط آهن مرند تبریز .  
چلگه - سردسیر - سکنه ۵۷۹ - شیعه - ترکی

آباز رودخانه و چشمه - محصول غلات - شغل زراعت گله داری  
راه مارو

**قینر** - ده از دهستان سکن آباد بخش حومه شهرستان خوی

۳۷/۵ ک شمال باختری خوی - ۲/۵ ک شمال خاوری شوسه سیه چشمه  
بخوی .

دامنه - سردسیر - سکنه ۲۷۵ - شیعه و سنی - ترکی و کردی.

آباز آقچای و چشمه - محصول غلات حبوبات - شغل زراعت و گله داری  
صنایع دستی جاجیم بافی - راه ارا به رو و میتوان اتومبیل برد.

در دو محل بفاصله ۲/۵ ک بنام قینر بالا و پایین مشهور سکنه قینر  
پایین ۱۴۵ نفر می باشد.

**قینر جه - qeynarje** - ده از دهستان احمد آباد بخش تکاب شهرستان  
مراغه .

۳۶ ک شمال خاوری تکاب - ۹/۵ ک شمال راه ارا به رو نصرت آباد به  
تکاب .

کوهستانی - معتدل سالم - سکنه ۴۰۹ - شیعه - ترکی.

آباز چشمه سارها - محصول غلات بادام حبوبات کرچک - شغل زراعت  
گله داری - صنایع دستی جاجیم بافی - راه مارو.

**قینر جه** - ده از دهستان آجرلو بخش مرکزی شهرستان مراغه  
۲۳ ک جنوب خاوری مراغه - ۲۵ ک شمال خاوری شوسه شاهین دژ  
بیانندو آب.

کوهستانی - معتدل - سکنه ۳۶۱ - شیعه - ترکی.

آباز چشمه - محصول غلات نخود بزرگ - شغل زراعت گله داری - صنایع  
دستی جاجیم بافی - راه مارو.

**قینر جه** - ده جزء دهستان مشکین باختری بخش مرکزی شهرستان  
خیاب .

۲۲ ک جنوب باختری خیاب - ۱۲ ک شوسه خیاب واهر.

کوهستانی معتدل - سکنه ۳۲۶ - شیعه - ترکی

آب از مشکین چای - محصول غلات حبوبات - شغل زراعت و گله داری  
راه مارو.

**قینر جه** - ده از دهستان چهار اویماق بخش قره آغاج شهرستان  
مراغه .

۲۳ ک جنوب خاوری قره آغاج - ۴ ک جنوب شوسه مراغه بیبانه .

کوهستانی - معتدل مالاریائی - سکنه ۱۲۴ - شیعه و علی الهی  
ترکی .

آب از رودخانه - محصول غلات نخود زرد آلو - شغل زراعت - صنایع  
دستی جاجیم بافی - راه مارو .

در دو محل بفاصله ۵/۵ ک بنام قینر جه بالا و پایین مشهور سکنه  
قینر جه بالا ۳ نفر است.

**قینر جه** ده از دهستان قوریچای بخش قره آغاج شهرستان مراغه.  
۳۸ ک شمال باختری قره آغاج - ۶ ک جنوب شوسه مراغه بیبانه.

کوهستانی - معتدل - سکنه ۱۲۰ - شیعه - ترکی .

آب از رودجیرات و چشمه - محصول غلات بادام زرد آلو - شغل زراعت  
صنایع دستی جاجیم بافی - راه مارو

**قیه بلاغی - qaye-bolâqi** - ده از دهستان سراجو بخش مرکزی  
شهرستان مراغه .

۲۲ ک شمال خاوری مراغه - ۱۰/۵ ک شمال خاوری راه ارا به رو مراغه  
بقره آغاج .

کوهستانی - معتدل سالم - سکنه ۴۱۹ - شیعه - ترکی .

آب از چشمه سارها - محصول غلات توتون کرچک نخود زرد آلو - شغل  
زراعت - صنایع دستی کرباس و جاجیم بافی - راه مارو .

**قیه چمن - qaye-Saman** - ده جزء دهستان هیر بخش مرکزی  
شهرستان اردبیل .

۳۰ ک جنوب خاوری اردبیل - ۲ ک بشوسه خلخال اردبیل .

کوهستانی - معتدل - سکنه ۱۹۳ - شیعه - ترکی .

آب از چشمه سارها - محصول غلات - شغل زراعت و گله داری - راه مارو .  
**قیه دی - qaye-debi** - ده جزء دهستان چهار دانگه بخش  
هوراند شهرستان اهر .



آب از چشمه سارها - محصول غلات نخود بزرگ - شغل زراعت - صنایع دستی جاجیم بافی - راه مارو .

**قیه قشلاقی** - **qaye-qeclâqi** - ده جزه دهستان اوزومدل بخش ورزقان شهرستان اهر .

۱۰ ک شمال ورزقان - ۱۰ ک راه ارا به رو تبریز باهر .

کوهستانی - معتدل - سکنه ۱۲۳ - شیعه - ترکی .

آب از چشمه - محصول غلات و مختصر حبوبات - شغل زراعت و گلهداری صنایع دستی فرش و جاجیم بافی - راه مارو .

**قیه لی** - **qayali** - ده از دهستان نازلو بخش حومه شهرستان رضاییه .

۱۷ ک شمال خاوری رضاییه - ۸ ک خاور ارا به رو رضاییه .

جلگه - معتدل سالم - سکنه ۵۰ - شیعه - ترکی .

آب از شهر چای - محصول غلات چغندر و حبوبات - شغل زراعت صنایع دستی جوراب بافی - راه ارا به رو .

۱۷/۵ ک شمال هوراند - ۳۲ ک شوسه اهر کلیدر .

کوهستانی - معتدل - مایل بگرمی مالاریائی - سکنه ۳۰۰ شیعه - ترکی .

آب از چشمه - محصول غلات و حبوبات گردو توت - شغل زراعت و گلهداری - راه مارو .

**قیه قشلاق** - **qaye-qeclâq** - ده از دهستان کورایم بخش مرکزی شهرستان اردبیل .

۲۴ ک جنوب اردبیل - ۱۵ ک بشوسه خلخال اردبیل .

کوهستانی - معتدل سکنه ۴۹۶ - شیعه - ترکی .

آب از چشمه - محصول غلات و حبوبات - شغل زراعت و گلهداری صنایع دستی گلیم بافی - راه مارو .

**قیه قشلاق** - ده از دهستان چهاراویماق بخش قره آغاچ شهرستان مراغه .

۲۵ ک شمال خاوری قره آغاچ - ۱۵/۵ ک جنوب هوسه مراغه بیانه .

کوهستانی - معتدل - سکنه ۱۴۷ - شیعه - ترکی

## ک

جلگه - معتدل مالاریائی - سکنه ۳۳۴ - سنی - کردی .

آب از رودخانه مهاباد و چشمه - محصول غلات چغندر حبوبات توتون شغل زراعت و گلهداری - صنایع دستی جاجیم بافی - راه مارو .

**کابنول** - **kâbdul** - ده از دهستان شیرامین بخش دهخوارقان شهرستان تبریز

۱۲ ک جنوب خاوری بخش - ۱۵ ک شوسه تبریز دهخوارقان

جلگه - معتدل - سکنه ۱۱۱ - شیعه - ترکی .

آب از چشمه - محصول غلات حبوبات سردرختی توتون - شغل زراعت و گلهداری - راه مارو .

**کادیجان** - **kâdijân** - ده از دهستان ملا یعقوب بخش مرکزی شهرستان سراب

۱۱ ک خاور سراب - در مسیر شوسه سراب اردبیل

کوهستانی - معتدل - سکنه ۱۱۶۱ - شیعه - ترکی

**کائی** - **kâi** - ده از دهستان دشت بخش سلوانا شهرستان رضاییه

۵/۵ ک شمال باختری سلوانا - ۲/۵ ک شمال ارا به رو گرمی بدکار دامنه - سردسیر سالم - سکنه ۱۴۱ - سنی - کردی .

آب از چشمه - محصول غلات توتون - شغل زراعت و گلهداری - صنایع دستی جاجیم بافی - راه مارو .

**کائیس** - **kâis** - ده از دهستان شهر ویران بخش حومه شهرستان مهاباد .

۲۱ ک شمال خاوری مهاباد - ۶ ک خاور هوسه مهاباد برضاییه

جلگه - معتدل مالاریائی - سکنه ۱۲۱ - سنی - کردی

آب از چشمه - محصول غلات توتون چغندر - شغل زراعت و گلهداری صنایع دستی جاجیم بافی - راه مارو .

**کابازاله** - **kâbâzâle** - ده از دهستان شهر ویران بخش حومه شهرستان مهاباد .

۲۱/۵ ک شمال خاوری مهاباد - ۵ ک شمال باختری شوسه مهاباد به میان دو آب

آب از چشمه ورود - محصول غلات حبوبات - شغل زراعت و گله داری  
صنایع دستی قالی بافی - راه مارلو .

این ده را کاروان نیز مینامند .

**کاردچین - kârdçin** - ده از دهستان میشه پاره بخش کلیبر  
شهرستان اهر .

۱۹/۵ ک جنوب کلیبر - ۱۰ ک شوشه اهر کلیبر

کوهستانی - معتدل - سکنه ۷۵ - شیعه - ترکی

آب ازدو رشته چشمه - محصول غلات - شغل زراعت و گله داری - صنایع  
دستی گلیم بافی - راه مارلو .

**کارگران - kâr-garân** - ده از دهستان کیوان بخش خداآفرین  
شهرستان تبریز .

۱۳/۵ ک جنوب خاوری خداآفرین - ۲۲ ک شوشه اهر کلیبر

کوهستانی - گرمسیر مالاریائی - سکنه ۹۱ - شیعه - ترکی

آب از چشمه - محصول غلات - شغل زراعت و گله داری - راه مارلو

**کاروان - kârevân** - ده از دهستان منجوان بخش خدا آفرین  
شهرستان تبریز .

۱۷/۵ ک جنوب خداآفرین - ۱۶/۵ ک شوشه اهر کلیبر

کوهستانی - معتدل - سکنه ۸۴ - شیعه - ترکی .

آب از چشمه - محصول غلات - شغل زراعت و گله داری - راه مارلو .

**کاروان** - به کادبجان مراجعه شود

**کاروانسرای - kârevân-sarây** - ده از دهستان مفان بخش گرمی  
شهرستان اردبیل

۳۵ ک شمال باختری گرمی - ۱۴ ک جاده بیله سوار گرمی

کوهستانی - گرمسیر - سکنه ۲۴ - شیعه - ترکی .

آب از چشمه - محصول غلات - شغل زراعت - راه مارلو .

**کاروانسرای** - ده از دهستان حومه بخش سلدوز شهرستان  
رضایه .

۳/۵ ک شمال خاوری نقده - ۱ ک جنوب شوشه نقده بمهاباد .

جلگه - معتدل مالاریائی - سکنه ۳۷۹ - شیعه - ترکی .

آب از رود کدار - محصول غلات چغندر توتون برنج حبوبات - شغل

زراعت و گله داری - صنایع دستی جاجیم بافی - راه اراپه رو

تابستان از راه اراپه رو میتوان اتومبیل برد .

**کاروانسرای** - ده از دهستان باراندوز جای بخش حومه شهرستان  
رضایه .

۲۰ ک جنوب خاوری رضایه - ۳ ک باختر شوشه مهاباد برضایه

جلگه - معتدل سالم - سکنه ۱۲۸ - شیعه - ترکی

آب از باراندوز جای - محصول غلات توتون چغندر حبوبات **انگور**

برنج - شغل زراعت - صنایع دستی جوراب بافی - راه اراپه رو .

**کاروانقران - kârevân-qerân** - ده از دهستان قلعه دره سی  
بخش حومه شهرستان ماکو

۸ ک جنوب خاوری ماکو - ۴/۵ ک جنوب شوشه ماکو به قزلداغ .

کوهستانی - معتدل - سکنه ۳۵ - شیعه - ترکی .

آب از چشمه - محصول غلات بزرک - شغل زراعت و گله داری - صنایع

دستی جاجیم بافی - راه مارلو .

**کاروانلو - kârevânlu** - ده از دهستان منجوان بخش خدا آفرین

شهرستان تبریز .

۳۰/۵ ک جنوب باختری خدا آفرین - ۳۱ ک شوشه اهر کلیبر

کوهستانی - گرمسیر مالاریائی - سکنه ۶۸ - شیعه - ترکی .

آب از چشمه و رود خانه ارس - محصول غلات پنبه حبوبات - شغل

زراعت و گله داری - راه مارلو .

**کاریک - kârik** - ده از دهستان منگور بخش حومه شهرستان

مهاباد .

۳۸/۵ ک جنوب باختری مهاباد - ۱۹/۵ ک جنوب باختری شوشه مهاباد

به سردشت .

کوهستانی - سردسیر سالم - سکنه ۱۲۰ - سنی - کردی

آب از رود خانه بادین آباد - محصول غلات توتون حبوبات - شغل

زراعت و گله داری - صنایع دستی جاجیم بافی - راه مارلو .

**کازان - kâzân** - ده از دهستان بریاجی بخش سردشت شهرستان

مهاباد .

۵ ک جنوب باختری سردشت - ۴/۵ ک جنوب اراپه رویوران سردشت

کوهستانی و جنگلی - معتدل سالم - سکنه ۵۸ - سنی - کردی

آب از رودخانه سردشت - محصول غلات توتون حبوبات - شغل زراعت

و گله داری - صنایع دستی جاجیم بافی - راه مارلو .

**کاژا - kâjâ** - ده از دهستان بریاجی بخش سردشت شهرستان

مهاباد .

۱۳ ک شمال سردشت - ۶/۵ ک باختر شوشه سردشت بمهاباد

کوهستانی - سردسیر سالم - سکنه ۸۲ - سنی - کردی

آب از رودخانه سردشت - محصول غلات توتون مازوج کتیرا - شغل

زراعت گله داری - صنایع دستی جاجیم بافی - راه مارلو .

**کاسلی - kâsli** - ده از دهستان برادوست بخش صومای شهرستان

رضایه .

۱۷/۵ ک خاورهشتیان - ۹/۵ ک باختر اراپه رو حماملر به قولونجی

دره - سردسیر مالاریائی - سکنه ۴۶ - سنی - کردی .

آب از چشمه - محصول غلات توتون - شغل زراعت و گله داری - صنایع

دستی جاجیم بافی - راه مارلو

**کاسوره ده - kâsure-deh** - ده از دهستان پیران بخش حومه

شهرستان مهاباد

۵۸ ک جنوب باختری مهاباد - ۵ ک خاور شوشه خانه به نقده

کوهستانی - سردسیر سالم - سکنه ۷۱ - سنی - کردی .

آب از چشمه - محصول غلات توتون حبوبات - شغل زراعت و گله داری

صنایع دستی جاجیم بافی - راه اراپه رو .

**کاسه گران - kâse-garân** - ده از دهستان لاهیجان بخش حومه شهرستان مهاباد .

۵ ک جنوب باختری مهاباد - ۱۶ ک جنوب خاوری شوسه خانه بنفده .  
جلگه - معتدل مالاریائی - سکنه ۹۰ - سنی - کردی .

آب از رود خانه بادین آباد - محصول غلات توتون حبوبات - شغل  
زراعت و گلهداری - صنایع دستی جاجیم بافی - راه مالرو .

**کاسین - kâsin** - ده از دهستان اوز ومدل بخش ورزقان  
شهرستان اهر

۶ ک شمال باختری ورزقان - ۱۰/۵ ک اراپهرو تبریز باهر

جلگه - معتدل - سکنه ۶۳۴ - شیعه - ترکی  
آب از چشمه ورودخانه اهر - محصول غلات و سیب زمینی و چغندر  
شغل زراعت و گلهداری - صنایع دستی جاجیم بافی - دارای دومعدن آب  
گرم برای امراض جلدی

محل سکنی طایفه ایل یاغ بستلودسته زانده امری و محضر رسمی ازدواج  
و طلاق دارد - راه اراپهرو

**کاشان - kâcân** - ده از دهستان حومه بخش مرکزی شهرستان اهر  
۸/۵ ک باختری اهر - ۱ ک اراپه روتبریز اهر

کوهستانی - معتدل - سکنه ۲۱۲ - شیعه - ترکی  
آب از رودخانه آرغان چشمه - محصول غلات و حبوبات و سردرختی  
شغل زراعت و گلهداری - صنایع دستی گلیم بافی - راه مالرو .

**کاغذ کنان - kâqaz-konân** - نام یکی از بخشهای چهارگانه  
شهرستان هروآباد است

این بخش یکی از حاصلخیز ترین بخشهای شهرستان هروآباد بوده  
و در قسمت جنوب باختری هروآباد واقع و حدود آن بشرح زیر است  
از طرف شمال بیخس سنجد و از جنوب بیخس مرکزی شهرستان زنجان  
و از خاور بخش شاهرود و از باختر برودخانه قزل اوزن محدود می باشد  
منطقه این بخش نسبتاً در جلگه واقع و خوش آب و هوا فقط آبادیهای  
کنار رودخانه قزل اوزن نسبتاً گرمسیر بوده و برای گشت محصولات  
برنج پنبه مناسب است و آب قراء تابعه عموماً از چشمه ها و رودخانه  
محلی که مهم ترین آنها رود قزل اوزن میباشد تامین میشود

بخش کاغذ کنان از یک دهستان کاغذکنان تشکیل شده و مرکز آن  
آبادی آغ کند بوده و جمع قراء تابعه بخش ۱۰۷ آبادی بزرگ و  
کوچک و جمع نفوس آن در حدود ۲۳۱۳۰ نفر است

مشخصات دهستان تابعه بخش در جای خود شرح داده شده است

**کاغذ کنان** - نام دهستان از بخش کاغذکنان شهرستان هروآباد در قسمت  
جنوب باختری شهرستان هروآباد واقع و از شمال بدنهستان سنجد و  
جنوب بدنهستان قره پشلو تابع شهرستان زنجان و از خاور بدنهستان  
خورش رستم و از باختر برودخانه قزل اوزن محدود میباشد آب قراء  
تابعه عموماً از چشمه ها و رودخانه محلی بوده آبادیهای کنار رودخانه  
قزل اوزن گرمسیر میباشد مرکزی دهستان آبادی آغ کند و از ۱۰۷

آبادی بزرگ کوچک تشکیل و جمعیت دهستان مزبور در حدود ۲۳۱۳۰  
و آبادیهای مهم آن بشرح زیر است

استانبول - خورده بلاغ - قره بلاغ - ممان - لاله لو - کچل

**کافی الملک - kâfiyelmolk** - ده از دهستان شرفخانه بخش  
شیراز شهرستان تبریز

۱۲ ک جنوب باختری شیراز - ۵ ک هوسه صوفیان شاهرود - ۳ ک خط آهن چلغا  
جلگه - معتدل - سکنه ۱۶۰۸ - شیعه - ترکی

آب از چشمه - محصول غلات حبوبات - شغل زراعت و گلهداری  
راه اراپه رو

**کاکا - kâkâ** - ده از دهستان آلان بخش سردشت شهرستان مهاباد  
۲۳ ک جنوب باختری سردشت - ۲ ک جنوب باختری راه اراپه رو  
و بیوران سردشت

کوهستانی و جنگلی - معتدل مالاریائی - سکنه ۷۵ - سنی - کردی  
آب از رودخانه سردشت - محصول غلات توتون مازوج گلوان - شغل  
زراعت و گلهداری - صنایع دستی جاجیم بافی - راه مالرو

**کاکش - kâkec** - ده از دهستان منگور بخش حومه شهرستان مهاباد  
۵/۱۰ ک جنوب باختری مهاباد - ۱۹/۵ ک باختر شوسه مهاباد سردشت  
کوهستانی - سردسیر سالم - سکنه ۳۸۵ - سنی - کردی

آب از رودخانه بادین آباد - محصول غلات توتون حبوبات - شغل  
زراعت و گلهداری - صنایع دستی جاجیم بافی - راه مالرو  
در دو محل بقاصله ۱ ک بنام کاکش بالا و پایین مشهور سکنه کاکش  
پائین ۱۷۷ نفر میباشد

**کاکلاوا - kâklâvâ** - ده از دهستان تورجان بخش بوکان  
شهرستان مهاباد .

۲۸ ک جنوب باختری بوکان - ۱۹ ک باختر شوسه بوکان بقق

کوهستانی - معتدل مالاریائی - سکنه ۱۴۰ - سنی - کردی  
آب از سیمین رود - محصول غلات توتون حبوبات - شغل زراعت و  
گلهداری - صنایع دستی جاجیم بافی - راه مالرو .

**کالجان - kâljan** - ده از دهستان دیزمار خاوری بخش ورزقان  
شهرستان اهر

۲۰ ک شمال باختری ورزقان - ۱۵ ک اراپهرو تبریز باهر

کوهستانی - معتدل - سکنه ۱۶۱ - شیعه - ترکی  
آب از چشمه - محصول غلات - شغل زراعت و گلهداری - صنایع دستی  
جاجیم بافی - راه مالرو .

**کامران - kâmrân** - ده از دهستان میشه پاره بخش کلپیر  
شهرستان اهر

۱۵ ک باختری کلپیر - ۱۵/۵ ک شوسه اهر کلپیر

کوهستانی - معتدل - سکنه ۳۲ - شیعه - ترکی  
آب از دورشته چشمه - محصول غلات و میوه جنگل - شغل زراعت  
و گلهداری - صنایع دستی فرش و گلیم بافی - راه مالرو .

**کامل آباد - kâmel-âbâd** - ده از دهستان سراجو بخش مرکزی شهرستان مراغه

۱۲ ک خاور مراغه - ۴ ک شمال راه ارا به رو مراغه بقره آغاچ.

کوهستانی - معتدل - سکنه ۴۳۶ - شیعه - ترکی

آب از چشمه - محصول غلات نخود چندرکشمش بادام کرچک زرد آلو شغل زراعت - صنایع دستی جاجیم بافی - راه مارلو

**کامل آباد** - ده از دهستان چایپاره بخش قره ضیاالدین شهرستان خوی ۹ ک شمال قره ضیاالدین - ۳/۵ ک خاور شوشه قره ضیاالدین بمانکو دامنه - معتدل مالاریایی - سکنه ۱۵۵ - شیعه - ترکی

آب از چشمه - محصول غلات - شغل زراعت کله داری - صنایع دستی جاجیم بافی - راه مارلو.

**کامم - kâmem** - ده از دهستان ایل تیور بخش حومه شهرستان مهاباد

۲۵ ک جنوب مهاباد - ۱/۵ ک شوشه مهاباد سردشت

کوهستانی - معتدل مالاریایی - سکنه ۴۰ - سنی - کردی .

آب از چشمه - محصول غلات - توتون - حبوبات - شغل زراعت و کله داری راه ارا به رو

**کانبلاش (کام بلاش) - kânbolâc** - ده از دهستان اوزومدل بخش ورزقان شهرستان اهر

۱۵/۵ ک شمال باختری ورزقان - ۱۱ ک ارا به و تبریز باهر

کوهستانی - معتدل - سکنه ۱۶۷ - شیعه - ترکی

آب از چشمه - محصول غلات حبوبات - شغل زراعت و کله داری صنایع دستی گلیم بافی - راه مارلو.

**کانرود - kânroud** - ده از دهستان مرکزی بخش آستارا شهرستان اردبیل

۱۱ ک جنوب آستارا - ۲ ک شوشه آستارا پهلوی

چنگلی - گرمسیر رطوبت مالاریایی - سکنه ۹۶۱ - شیعه و سنی - ترکی و طالش

آب از رود - محصول برنج صیفی کاری - شغل زراعت و تهیه ذغال از چوب چنگل - راه ارا به رو

محل سکنی ایل کانرود (این ده را کاهری نیز میگویند)

**کانیان - kâniyân** - ده از دهستان حومه بخش شاهپور شهرستان خوی ۱۶ ک شمال خاوری شاهپور - ۵ ک باختر راه ارا به رو شکر بازی

دامنه - معتدل - سکنه ۳۱۷ - سنی - ترکی

آب از چا و چشمه - محصول غلات حبوبات - شغل زراعت و کله داری صنایع دستی جاجیم بافی - راه ارا به رو - تابستان از راه ارا به رو شکر

یازی میتوان اتومبیل برد

**کانی اسپان - kâni-espân** - ده از دهستان گورگ سردشت بخش سردشت شهرستان مهاباد .

۲۸ ک شمال خاوری سردشت - ۲/۵ ک خاور شوشه سردشت مهاباد

کوهستانی - معتدل سالم - سکنه - سنی - کردی .

آب از درودخانه سر دشت - محصول غلات توتون مازوج حبوبات شغل زراعت و کله داری - صنایع دستی جاجیم بافی - راه مارلو

**کانی اشکوه - kâni-ockuh** - ده از دهستان منگور بخش حومه شهرستان مهاباد

۵ ک جنوب باختری مهاباد - ۴ ک باختر شوشه مهاباد سردشت

جلگه - معتدل سالم - سکنه ۱۰۶ - سنی - کردی .

آب از رودخانه بادین آباد - محصول غلات توتون حبوبات - شغل زراعت و کله داری - صنایع دستی جاجیم بافی - راه مارلو

**کانی اشکوه** - ده از دهستان لاهیجان بخش حومه شهرستان مهاباد ۳۹/۵ ک باختر مهاباد - ۳ ک باختر شوشه مهاباد سردشت

جلگه - معتدل مالاریایی - سکنه ۱۰۲ - سنی - کردی .

آب از رودخانه آواجیر - محصول غلات توتون حبوبات - شغل زراعت و کله داری - صنایع دستی جاجیم بافی - راه مارلو

**کانی باغ - kâni-bâq** - ده از دهستان لاهیجان بخش حومه شهرستان مهاباد

۲۷ ک باختر مهاباد - ۲ ک باختر شوشه مهاباد سردشت .

کوهستانی - معتدل سالم - سکنه ۱۳۷ - سنی - کردی

آب از رودخانه آواجیر - محصول غلات توتون حبوبات - شغل زراعت و کله داری - صنایع دستی جاجیم بافی - راه مارلو .

**کانی بید - kâni-bid** - ده از دهستان باسک بخش سردشت شهرستان مهاباد

۱۸ ک جنوب خاوری سردشت - ۸ ک جنوب شوشه سردشت بیانه

کوهستانی و چنگلی - معتدل سالم - سکنه ۱۲۸ - سنی - کردی

آب از چشمه - محصول غلات توتون مازوج کتیرا - شغل زراعت و کله داری - صنایع دستی جاجیم بافی - راه مارلو

**کانی پنکه تاجر - kâni-ponke-tâjer** - ده از دهستان آختاچی بوکان بخش بوکان شهرستان مهاباد

۱۵ ک باختر بوکان - ۱ ک باختر شوشه بوکان به میان دو آب

کوهستانی - معتدل سالم - سکنه ۱۶۴ - سنی - کردی .

آب کوهستانی - محصول غلات توتون حبوبات - شغل زراعت و کله داری صنایع دستی جاجیم بافی - راه مارلو .

**کانی پنکه دار بزرگ - kâni-ponke-dârbesar** - ده از دهستان آختاچی بوکان بخش بوکان شهرستان مهاباد .

۱۳/۵ ک باختر بوکان - ۱۲/۵ ک باختر شوشه بوکان به سقر .

کوهستانی - معتدل سالم - سکنه ۲۳۵ - سنی - کردی .

آب از چشمه - محصول غلات توتون حبوبات - شغل زراعت و کله داری صنایع دستی جاجیم بافی - راه مارلو .

**کانی توهار - kâni-tumâr** - ده از دهستان آختاچی بخش حومه شهرستان مهاباد

۳۵ ک جنوب خاوری مهاباد - ۱۳ ک باختر شوشه بوکان به میان دو آب

۳۵ ک جنوب خاوری مهاباد - ۱۳ ک باختر شوشه بوکان به میان دو آب

کوهستانی - معتدل مالاریایی - سکنه ۲۲۵ - سنی - کردی  
آب از چشمه - محصول غلات توتون حبوبات - شغل زراعت و گلهداری  
صنایع دستی جاجیم بافی - راه ارا به رو

**کانی داغ** - kâni-dâq - ده از دهستان لاهیجان بخش حومه  
شهرستان مهاباد.

۳۱ ک باختر مهاباد - ۲۲ ک خاور شوسه خانه به نقه.

جلگه - معتدل مالاریایی - سکنه ۶۲ - سنی - کردی  
آب از رود خانه نقه - محصول غلات توتون حبوبات - شغل زراعت  
و گلهداری - صنایع دستی جاجیم بافی - راه مالرو

**کانی دستار** - kâni-dastâr - ده از دهستان مرگور بخش  
سلوانا شهرستان رضائیه

۲۸ ک جنوب خاوری سلوانا - ۲ ک شمال خاوری راه ارا به رو باران  
به دیزج

دامنه - سردسیر سالم - سکنه ۴۵ - سنی - کردی.

آب از چشمه - محصول غلات توتون - شغل زراعت و گلهداری - صنایع  
دستی جاجیم بافی - راه مالرو.

**کانی رش** - kâni-rac - ده از دهستان آختاچی بخش حومه  
شهرستان مهاباد .

۳۰ ک جنوب خاوری مهاباد - ۳۰ ک باختر شوسه بوکان بیاندو آب  
کوهستانی - معتدل مالاریایی - سکنه ۵۲۳ - سنی - کردی  
آب از چشمه - محصول غلات توتون حبوبات - شغل زراعت و گلهداری  
صنایع دستی جاجیم بافی - راه مالرو

**کانی رش** - ده از دهستان حومه بخش صومای شهرستان رضائیه  
۶ ک شمال باختری هشتیان - ۴/۵ ک شمال باختری راه ارا به رو  
هشتیان .

دره - سردسیر سالم - سکنه ۲۲۳ - سنی - کردی  
آب از چشمه - محصول غلات توتون - شغل زراعت و گلهداری - صنایع  
دستی جاجیم بافی - راه مالرو

**کانی رش** - ده از دهستان نعلین بخش سردشت شهرستان مهاباد  
۳۲ ک شمال سردشت - ۱۳ ک شمال باختری شوسه سردشت به مهاباد

کوهستانی - معتدل سالم - سکنه ۱۲۹ - سنی - کردی .  
آب از چشمه - محصول غلات توتون - شغل زراعت و گلهداری - صنایع  
دستی جاجیم بافی - راه مالرو .

**کانی رش** - ده از دهستان حومه بخش اشنویه شهرستان رضائیه  
۱۳/۵ ک جنوب اشنویه - ۵ ک جنوب راه ارا به رو دورو .

دره - سردسیر سالم - سکنه ۹۲ - سنی - کردی .  
آب از چشمه - محصول غلات توتون - شغل زراعت و گلهداری - صنایع  
دستی جاجیم بافی - راه مالرو .

**کانی رش** - ده از دهستان بریاجی بخش سردشت شهرستان مهاباد .

۴ ک جنوب باختری سردشت - ۲ ک جنوب راه ارا به رو بیوان به  
سردشت

کوهستانی و جنگلی - معتدل سالم - سکنه ۷۳ - سنی - کردی  
آب از رودخانه سردشت - محصول غلات توتون کتیرا مازوج - شغل  
زراعت و گلهداری - صنایع دستی جاجیم بافی - راه مالرو

**کانی زرد** - kâni-zard - ده از دهستان ملکاری بخش سردشت  
شهرستان مهاباد .

۱۸ ک شمال باختری سردشت - ۱۹ ک باختر شوسه سردشت به مهاباد  
کوهستانی و جنگلی - معتدل سالم - سکنه ۱۴۶ - سنی - کردی  
آب از چشمه - محصول غلات توتون کتیرا - شغل زراعت و گلهداری  
صنایع دستی جاجیم بافی - راه مالرو

**کانی زرد** - ده از دهستان لاهیجان بخش حومه شهرستان مهاباد  
۳۴ ک جنوب باختری مهاباد - ۲۷ ک باختر شوسه مهاباد به سردشت .

کوهستانی - معتدل سالم - سکنه ۲۹ - سنی - کردی .  
آب از چشمه - محصول غلات توتون حبوبات - شغل زراعت و گلهداری  
صنایع دستی جاجیم بافی - راه مالرو

**کانی سبزه** - kâni-sabze - ده از دهستان بهی بخش بوکان  
شهرستان مهاباد .

۲۷ ک شمال خاوری بوکان - ۲۵/۵ ک خاور شوسه بوکان به  
میان دو آب

کوهستانی - معتدل مالاریایی - سکنه ۳۵ - سنی - کردی  
آب از چشمه - محصول غلات توتون حبوبات - شغل زراعت و گلهداری  
صنایع دستی جاجیم بافی - راه مالرو .

**کانی سر** - kâni-sar - ده از دهستان بریاجی بخش سردشت شهرستان  
مهاباد .

۴ ک جنوب سردشت - ۴ ک جنوب شوسه سردشت به مهاباد  
کوهستانی و جنگلی - معتدل سالم - سکنه ۳۵ - سنی - کردی  
آب از رودخانه سردشت - محصول غلات توتون کتیرا مازوج - شغل

زراعت و گلهداری - صنایع دستی جاجیم بافی - راه مالرو  
**کانی سراب** - kâni-sarâb - ده از دهستان بهی بخش بوکان شهرستان  
مهاباد .

۲۲ ک جنوب خاوری بوکان - ۱۰ ک خاور شوسه بوکان به میان دو آب  
کوهستانی - معتدل سالم - سکنه ۵۵ - سنی - کردی  
آب از چشمه - محصول غلات توتون حبوبات - شغل زراعت و گلهداری  
صنایع دستی جاجیم بافی - راه مالرو

**کانی سرخ** - kâni-sorx - ده از دهستان حومه بخش اشنویه  
شهرستان رضائیه .

۵ ک جنوب باختری اشنویه - ۱ ک شمال راه ارا به رو خورشت

دامنه - سردسیر سالم - سکنه ۸۱ - سنی - کردی

آب از چشمه - محصول غلات توتون - شغل زراعت و گلهداری - صنایع دستی جاجیم بافی - راه ارا به رو

تابستان از راه ارا به رو خورشید میتوان اتومبیل برد

**کافی سرد - kâni-sard** - ده از دهستان مرحمت آباد بخش میانندو آب شهرستان مراغه

۱۰ ک شمال باختری میانندو آب - ۷/۵ ک شمال باختری شوشه میانندو آب بهاباد .

جلگه - معتدل مالاریائی - سکنه ۱۰۳ - شیعه - ترکی

آب از سیب زرد - محصول غلات حبوبات - شغل زراعت - صنایع دستی گلیم بافی - راه مارو

**کافی سنجد - kâni-sanjud** - ده از دهستان بهی بخش بوکان شهرستان مهاباد

۲۸/۵ ک شمال خاوری بوکان - ۲۶ ک خاور شوشه بوکان میانندو آب کوهستانی - معتدل سالم - سکنه ۸۱ - سنی - کردی

آب از چشمه - محصول غلات توتون حبوبات - شغل زراعت و گلهداری صنایع دستی جاجیم بافی - راه مارو .

**کافی سو - kâni-su** - ده از دهستان ایل تیمور بخش حومه شهرستان مهاباد .

۳۸/۵ ک جنوب خاوری مهاباد - ۱۰ ک خاور شوشه مهاباد سردشت کوهستانی - معتدل مالاریائی - سکنه ۶۹ - سنی - کردی

آب از رودخانه مهاباد - محصول غلات چغندر توتون حبوبات - شغل زراعت و گلهداری - صنایع دستی جاجیم بافی - راه مارو .

**کافی سیده - kâni-seyyede** - ده از دهستان بهی بخش بوکان شهرستان مهاباد .

۲۶ ک شمال خاوری بوکان - ۲۶ ک خاور شوشه بوکان میانندو آب کوهستانی - معتدل سالم - سکنه ۳۶ - سنی - کردی

آب از چشمه - محصول غلات توتون حبوبات - شغل زراعت گلهداری صنایع دستی جاجیم بافی - راه مارو .

**کافی سیران - kâni-sirân** - ده از دهستان بهی بخش بوکان شهرستان مهاباد .

۱۵ ک شمال خاوری بوکان - ۶ ک خاور شوشه بوکان میانندو آب کوهستانی - معتدل مالاریائی - سکنه ۲۴۵ - سنی - کردی

آب از زربینه رود - محصول غلات چغندر توتون حبوبات - شغل زراعت و گلهداری - صنایع دستی جاجیم بافی - راه مارو

**کافی شقاق - kâni-caqâq** - ده از دهستان آختاچی بوکان بخش بوکان شهرستان مهاباد .

۱۵ ک شمال بوکان - ۵ ک خاور شوشه بوکان میانندو آب کوهستانی - معتدل سالم - سکنه ۸۰ - سنی - کردی

آب از چشمه - محصول غلات توتون حبوبات - شغل زراعت گلهداری صنایع دستی جاجیم بافی - راه مارو

**کافی شیشه - kâni-cite** - ده از دهستان بهی بخش بوکان شهرستان مهاباد .

۲۱/۵ ک خاور بوکان - ۲۱ ک خاور شوشه بوکان میانندو آب

کوهستانی - معتدل سالم - سکنه ۶۶ - سنی - کردی

آب از چشمه - محصول غلات توتون حبوبات - شغل زراعت گلهداری صنایع دستی جاجیم بافی - راه مارو

**کافی علی کرده - kâni-ali-korde** - ده از دهستان بهی بخش بوکان شهرستان مهاباد .

۳۰ ک شمال خاوری بوکان - ۱۷ ک خاور شوشه بوکان میانندو آب کوهستانی - معتدل مالاریائی - سکنه ۱۴۸ - سنی - کردی

آب از زربینه رود - محصول غلات چغندر توتون حبوبات - شغل زراعت و گلهداری - صنایع دستی جاجیم بافی - راه مارو

**کافی قلعه - kâni-qal'e** - ده از دهستان بهی بخش بوکان شهرستان مهاباد .

۲۸/۵ ک شمال خاوری بوکان - ۱۷/۵ ک خاور شوشه بوکان میانندو آب کوهستانی - معتدل مالاریائی - سکنه ۱۵۷ - سنی - کردی

آب از زربینه رود - محصول غلات چغندر توتون حبوبات - شغل زراعت و گلهداری - صنایع دستی جاجیم بافی - راه مارو

**کافی قوزان - kâni-quzân** - ده از دهستان روضه چای بخش حومه شهرستان رضائیه .

۱۳ ک باختر رضائیه - ۴/۵ ک جنوب راه ارا به رو رضائیه بموانا - دامنه - سردسیر سالم - سکنه ۵۵ - سنی - کردی

آب از قنات و چشمه - محصول غلات توتون - شغل زراعت و گلهداری صنایع دستی جاجیم بافی - راه مارو .

**کافی کز - kâni-kez** - ده از دهستان کلاس بخش سردشت شهرستان مهاباد .

۱۱ ک شمال خاوری سردشت - ۱ ک خاوری شوشه سردشت مهاباد کوهستانی و جنگلی - معتدل سالم - سکنه ۹۶ - سنی - کردی

آب از چشمه - محصول غلات توتون - شغل زراعت و گلهداری صنایع دستی جاجیم بافی - راه مارو

**کافی گوتر - kâni-gowtar** - ده از دهستان آختاچی بخش حومه شهرستان مهاباد .

۲۹ ک خاور مهاباد - ۱۲ ک باختر شوشه بوکان میانندو آب

کوهستانی - معتدل سالم - سکنه ۱۳۷ - سنی - کردی

آب از چشمه - محصول غلات توتون حبوبات - شغل زراعت و گلهداری صنایع دستی جاجیم بافی - راه مارو .

**کافی فوزیله - kâni-gozile** - ده از دهستان بهی بخش بوکان شهرستان مهاباد .

۲۳ ک شمال خاوری بوکان - ۱۹ ک خاور شوشه بوکان میانندو آب کوهستانی - معتدل سالم - سکنه ۴۵ - سنی - کردی .

آب از چشمه - محصول غلات توتون حبوبات - شغل زراعت و گلهداری  
صنایع دستی جاجیم بافی - راه مارلو .

**کانی کیمال** - *kâni-kisâl* - ده از دهستان حومه بخش اشنویه  
شهرستان رضایه .

۶/۵ ک جنوب اشنویه - ۳/۵ ک جنوب راه ارا به روسنگان باشنویه  
دره - معتدل مالاریائی - سکنه ۳۰ - سنی - کردی  
آب از رود دورو - محصول غلات توتون - شغل زراعت و گلهداری - صنایع  
دستی جاجیم بافی - راه مارلو .

**کانی گل** - *kâni-gol* - ده از دهستان نعلین بخش سردشت  
شهرستان مهاباد .

۳۴ ک شمال سردشت - ۱۴ ک شمال باختری شوسه سردشت  
به مهاباد .

کوهستانی - معتدل سالم - سکنه ۱۲۷ - سنی - کردی .  
آب از چشمه - محصول غلات توتون - شغل زراعت و گلهداری - صنایع  
دستی جاجیم بافی - راه مارلو .

**کانی گورگه** - *kâni-gurge* - ده از دهستان بهی بخش  
بوکان شهرستان مهاباد .

۳۷ ک شمال خاوری بوکان - ۱۸ ک خاور شوسه بوکان به  
دیاندوآب

کوهستانی - معتدل مالاریائی - سکنه ۶۵ - سنی - کردی  
آب از زوینه رود - محصول غلات توتون حبوبات - شغل زراعت  
صنایع دستی جاجیم بافی - راه مارلو .

**کانیلان** - *kânîlân* - ده از دهستان منگور بخش حومه شهرستان  
مهاباد .

۵ ک جنوب باختری مهاباد - ۲۲ ک شمال باختری شوسه مهاباد به  
سردشت .

کوهستانی - معتدل سالم - سکنه ۷۱ - سنی - کردی .  
آب از رودخانه بادین آباد و چشمه - محصول غلات توتون حبوبات  
شغل زراعت و گلهداری - صنایع دستی جاجیم بافی - راه مارلو .

**کانی محمد علی** - *kâni-mohammad-ali* - ده از دهستان  
بهی بخش بوکان شهرستان مهاباد .

۲۸/۵ ک شمال خاوری بوکان - ۸ ک خاور شوسه بوکان به  
میاندوآب .

جلگه - معتدل سالم - سکنه ۱۱۶ - سنی - کردی .  
آب از چشمه - محصول غلات توتون حبوبات - شغل زراعت و گلهداری  
صنایع دستی جاجیم بافی - راه مارلو .

**کانی مدو** - *kâni-madad* - ده از دهستان لاهیجان بخش  
حومه شهرستان مهاباد .

۴۳ ک باختر مهاباد - ۱۳ ک خاور شوسه خانه به نرده .

جلگه - معتدل مالاریائی - سکنه ۱۵ - سنی - کردی .  
آب از رودخانه آواجیر - محصول غلات توتون حبوبات - شغل زراعت و  
گلهداری - صنایع دستی جاجیم بافی - راه مارلو .

**کانی مشگه** - *kâni-mecge* - ده از دهستان ملکاری بخش سردشت  
شهرستان مهاباد .

۹/۵ ک شمال باختری سردشت - ۴ ک شمال راه ارا به رویوران به  
سردشت .

کوهستانی و جنگلی - معتدل سالم - سکنه ۹۷ - سنی - کردی .  
آب از چشمه - محصول غلات توتون مازوج کثیرا - شغل زراعت و گلهداری  
صنایع دستی جاجیم بافی - راه مارلو .

**کانی مکی** - *kâni-maki* - ده از دهستان آختاچی بوکان بخش  
بوکان شهرستان مهاباد .

۱۶/۵ ک باختر بوکان - ۱۶/۵ ک باختر شوسه بوکان به  
میاندوآب .

کوهستانی - معتدل سالم - سکنه ۲۵ - سنی - کردی .  
آب از چشمه - محصول غلات توتون - شغل زراعت و گلهداری - صنایع  
دستی جاجیم بافی - راه مارلو .

**کانی ملا** - *kâni-mollâ* - ده از دهستان لاهیجان بخش حومه  
شهرستان مهاباد .

۳۲ ک باختر مهاباد - ۲۱/۵ ک خاور شوسه خانه به نرده .  
کوهستانی - سردسیر سالم - سکنه ۴۱ - سنی - کردی  
آب از چشمه - محصول غلات توتون حبوبات - شغل زراعت و گلهداری  
صنایع دستی جاجیم بافی - راه مارلو .

**کانی ملالار** - *kâni-mollâlar* - ده از دهستان آختاچی بخش  
حومه شهرستان مهاباد .

۳ ک جنوب خاوری مهاباد - ۵ ک باختر شوسه بوکان بیاندوآب .  
کوهستانی - معتدل مالاریائی - سکنه ۱۶۲ - سنی - کردی .

آب از چشمه - محصول غلات حبوبات - شغل زراعت و گلهداری - صنایع  
دستی جاجیم بافی - راه مارلو .

**کانی میران** - *kâni-mirân* - ده از دهستان حومه بخش  
صومای شهرستان رضایه .

۴/۵ ک جنوب خاوری هشتیان - ۳/۵ ک جنوب خاوری ارا به رو  
هشتیان .

دامنه - سردسیر سالم - سکنه ۱۱۹ - سنی - کردی .  
آب از دره برده رش - محصول غلات توتون - شغل زراعت - صنایع  
دستی جاجیم بافی - راه مارلو .

**کانی ورو** - *kâni-vare* - ده از دهستان گورک بخش حومه شهرستان  
مهاباد .

۶۶ ک جنوب خاوری مهاباد - ۳۳ ک باختر شوسه بوکان به سفر  
کوهستانی - سردسیر سالم - سکنه ۲۳۰ - سنی - کردی

آباز رود خورخوره - محصول غلات توتون حبوبات - شغلزراعت و گله داری - صنایع دستی جاجیم بافی - راه مارلو.

**کاوآر (قوار) - kâvâr** - ده از دهستان چهار دانگه بخش هوران شهرستان اهر

۱۵ ک شمال باختری هوراند - ۱۷/۵ ک شوسه اهر کلیبر کوهستانی - معتدل - سکنه ۳۷۲ - شیعه - ترکی.

آباز چشمه - محصول غلات و توت و گردو - شغلزراعت و گله داری صنایع دستی گلیم بافی - راه مارلو.

**کاولان - kâvlân** - ده از دهستان منگور بخش حومه شهرستان مهاباد.

۶۸ ک جنوب مهاباد - ۱۴/۵ ک شمال باختری شوسه مهاباد به سر دشت.

کوهستانی - سردسیر سالم - سکنه ۱۱۰ - سنی - کردی

آباز رودخانه بادین آباد - محصول غلات توتون حبوبات - شغلزراعت و گله داری - صنایع دستی جاجیم بافی - راه مارلو.

**کاولان** - ده از دهستان گورگ بخش حومه شهرستان مهاباد

۴۶ ک جنوب مهاباد - ۱/۵ ک باختر شوسه مهاباد به سردشت

کوهستانی - سردسیر سالم - سکنه ۵۰ - سنی - کردی

آباز رودخانه جمالی - محصول غلات توتون حبوبات - شغلزراعت و گله داری - صنایع دستی جاجیم بافی - راه مارلو.

**کاهری - kâh-rey** - به کانرود مراجعه شود.

**کایر - kâyer** - ده از دهستان مرگوب بخش سلوانا شهرستان رضایه ۲۲ ک جنوب خاوری سلوانا - ۳ ک خاور راه ارا به رو زیوه برضایه

دامنه - سردسیر سالم - سکنه ۱۲۰ - سنی - کردی.

آباز نهر جوجه گمر و چشمه - محصول غلات توتون - شغلزراعت و گله داری - صنایع دستی جاجیم بافی - راه مارلو

**کبرک - kaberek** - ده از دهستان کاغذکنان بخش کاغذکنان شهرستان هروآباد.

۲۷ ک خاوری آغ کند - ۳۸/۵ ک شوسه هروآباد بمیان

کوهستانی - معتدل - سکنه ۱۲۳ - شیعه - ترکی

آباز چشمه - محصول غلات و حبوبات و سردرختی - شغل زراعت و گله داری - صنایع دستی جاجیم و گلیم بافی - راه مارلو.

**کبلسان - kablasân** - ده از دهستان لاهیجان بخش حومه شهرستان مهاباد.

۵۲ ک باختر مهاباد - ۵ ک خاور شوسه خانه به نقده

جلگه - معتدل مالاریائی - سکنه ۹۹ - سنی - کردی

آباز رودخانه لاوبین - محصول غلات توتون حبوبات - شغلزراعت و گله داری - صنایع دستی جاجیم بافی - راه مارلو

**کبودان - kabudân** - ده از دهستان کلیبر بخش کلیبر شهرستان اهر ۶ ک خاور کلیبر - ۶ ک شوسه اهر کلیبر

کوهستانی - معتدل - سکنه ۱۳۲ - شیعه - ترکی.

آب از دو رشته چشمه - محصول غلات - شغل زراعت و گله داری صنایع دستی گلیم بافی - راه مارلو.

**کبود گنبد - kabud-gonbad** - ده از دهستان گاوگان بخش دهخوارقان شهرستان تبریز.

۹ ک شمال باختری بخش - ۲ ک شوسه قدیمی ۱ ک بخط آهن تبریز و مراغه.

کوهستانی - معتدل - سکنه ۴۳ - شیعه - ترکی.

آباز چشمه - محصول غلات و کنجد - شغلزراعت و گله داری - راه مارلو.

**کبود گنبد** - ده جزء دهستان دیزمار باختری بخش ورزقان شهرستان اهر.

۳۵ ک باختری ورزقان - ۲۴/۵ ک ارا به روتبریز باهر.

کوهستانی - معتدل مایل بگرمی - سکنه ۲۲ - شیعه - ترکی

آباز رودخانه گلو - محصول غلات و سردرختی و حبوبات - شغل زراعت و گله داری - صنایع دستی جاجیم بافی - دارای امام زاده

ساختمان از کاشی معروف به کبود گنبد - راه مارلو - قشلاق ایل بیرآلو.

**کبیر آباد - kabir-âbâd** - ده از دهستان کلیبر بخش کلیبر شهرستان اهر.

۶ ک خاور کلیبر - ۶ ک شوسه اهر کلیبر

کوهستانی - معتدل - سکنه ۱۷۸ - شیعه - ترکی.

آباز چشمه - محصول غلات و گردو - شغلزراعت و گله داری - صنایع دستی گلیم بافی - راه مارلو.

**کپه با باغالی - kope-bâbâ-ali** - ده از دهستان شهروبران بخش حومه شهرستان مهاباد.

۲۸ ک شمال خاوری مهاباد - ۴ ک شمال شوسه مهاباد بمیانندوآب

جلگه - معتدل مالاریائی - سکنه ۱۶۴ - سنی - کردی

آباز چشمه - محصول غلات توتون چندر حبوبات - شغلزراعت و گله داری - صنایع دستی جاجیم بافی - راه مارلو.

**کپه کند - kope-kand** - ده از دهستان شهروبران بخش حومه شهرستان مهاباد.

۱۵ ک خاور مهاباد - ۱۳ ک خاور شوسه مهاباد بمیانندوآب

کوهستانی - معتدل مالاریائی - سکنه ۱۶۳ - سنی - کردی.

آباز چشمه - محصول غلات توتون - شغل زراعت و گله داری - صنایع دستی جاجیم بافی - راه مارلو

**کتله کمر - katala-kamar** - ده از دهستان آتش یک بخش سراسکند شهرستان تبریز.

۲۴ ک باختر مرکز بخش (سراسکند) - ۱۷ ک خط آهن میاننومراغه

کوهستانی - معتدل - سکنه ۲۲۲ - شیعه - ترکی

آباز چشمه و رودخانه - محصول غلات و حبوبات - شغلزراعت و گله داری راه مارلو.



**کتنلو - katenlu** - ده از دهستان فرورق بخش حومه شهرستان خوی .

۲۳/۵ ک شمال باختری خوی - ۳/۵ ک باختر شوسه خوی بیاکو کوهستانی - معتدل مالاریائی - سکنه ۲۹۴ - شیعه - ترکی .

آب از قنات - محصول غلات بنبه حبوبات کرچک کدو - شغل زراعت و گلهداری - صنایع دستی جاجیم بافی - راه مارو .

در دو محل بفاصله ۱/۵ ک بنام کتنلوی بالا و پائین مشهور سکنه کتنلوی پائین ۱۳۴ نفر میباشد .

**کتون - katvan** - ده از دهستان قره‌قویون بخش حومه شهرستان ماکو .

۵۲ ک جنوب خاوری ماکو - ۰/۵ ک جنوب راه ارا به روخورابلو به شاه‌بلاقی .

دامنه - معتدل مالاریائی - سکنه ۲۵ - شیعه - ترکی .

آب از قنات - محصول غلات حبوبات - شغل زراعت و گلهداری صنایع دستی جوراب بافی - راه ارا به رو .

**کتیکه - ketike** - ده از دهستان ایل تیمور بخش حومه شهرستان مهاباد .

۲۹/۵ ک جنوب مهاباد - در مسیر شوسه مهاباد سردشت کوهستانی - معتدل مالاریائی - سکنه ۲۳۲ - سنی - کردی .

آب از رودخانه مهاباد - محصول غلات توتون چغندر حبوبات - شغل زراعت و گلهداری - صنایع دستی جاجیم بافی - راه ارا به رو .

**کجل - kajal** - ده جزء دهستان کاغذکنان بخش کاغذکنان شهرستان هروآباد .

۲۷ ک شمال آغ کند - ۱۶ ک شوسه هروآباد میانه .

کوهستانی - معتدل - سکنه ۵۸۷ - شیعه - ترکی .

آب از چهار رشته چشمه - محصول غلات و حبوبات و سردرختی - شغل زراعت و گلهداری و کارگری - راه مارو .

**کجوار (کجا آباد) - kojovâr** - ده از دهستان سردرود بخش اسکو شهرستان تبریز .

۱۵ ک شمال بخش - ۴ ک شوسه و ۳ ک خط آهن مراغه تبریز .

جلگه - معتدل - سکنه ۱۴۲۰ - شیعه - ترکی .

آب از آجی‌چای و چشمه - محصول غلات حبوبات - شغل زراعت و گلهداری - راه ارا به رو .

**کجین - kajin** - ده از دهستان کیوی بخش سنجد شهرستان هروآباد .

۷ ک شمال مرکز بخش (کیوی) - ۸ ک شوسه هروآباد اردبیل .

کوهستانی - سردسیر - سکنه ۲۹ - شیعه - ترکی .

آب از چشمه - محصول غلات - شغل زراعت - راه مارو .

**کچل آباد - kaçal - âbâd** - ده از دهستان گورائیم بخش مرکزی شهرستان اردبیل .

۳۲ ک جنوب اردبیل - ۳۰ ک شوسه اردبیل هروآباد .

کوهستانی - معتدل - سکنه ۴۳۵ - شیعه - ترکی .

آب از چشمه - محصول غلات - شغل زراعت و گلهداری - راه مارو

**کچل آبان** - ده از دهستان نعلین بخش سردشت شهرستان مهاباد .

۲۳/۵ ک شمال باختری سردشت - ۱۳/۵ ک شمال باختری شوسه سردشت به مهاباد .

کوهستانی و جنگلی - معتدل سالم - سکنه ۱۵۸ - سنی - کردی .

آب از روخانه سردشت - محصول غلات توتون مواد جنگلی - شغل زراعت و گلهداری - صنایع دستی جاجیم بافی - راه مارو .

**کچل درق - kaçal-daraq** - ده جزء دهستان کنجگاه بخش سنجد شهرستان هروآباد .

۲۲ ک جنوب باختری سنجد - ۸ ک شوسه میانه هروآباد .

کوهستانی - سردسیر - سکنه ۱۴ - شیعه - ترکی .

آب از چشمه - محصول غلات حبوبات - شغل زراعت و گلهداری - راه مارو .

**کچین خرابه - koşin-xarâbe** - ده جزء دهستان خروسلو بخش گرمی شهرستان اردبیل .

۳۶ ک باختر گرمی - ۲۵ ک شوسه گرمی اردبیل .

جلگه - گرمسیر - سکنه ۱۶ - شیعه - ترکی .

آب از چشمه - محصول غلات و حبوبات - شغل زراعت و گلهداری - راه مارو .

**کدخدالو - kadxodâlu** - ده از دهستان گرمادور بخش کلیبر شهرستان اهر

۱۳/۵ ک شمال خاوری کلیبر - ۱۳/۵ ک شوسه اهر کلیبر

کوهستانی - معتدل - سکنه ۱۰ - شیعه - ترکی

آب از چشمه - محصول غلات - شغل زراعت - راه مارو .

**کدخدالو** - ده از دهستان انگوت بخش گرمی شهرستان اردبیل

۳۵ ک باختر تازہ کند انگوت - ۳۲ ک شوسه بیله سوار گرمی

کوهستانی - گرمسیر - سکنه ۷ - شیعه - ترکی

آب از چشمه - محصول غلات - شغل زراعت - راه مارو .

**کذبین - kazbin** - ده از دهستان سهند آباد بخش بستان آباد شهرستان تبریز

۲۰ ک باختر بستان آباد - ۱۳ ک بنوسه بستان آباد تبریز

کوهستانی - سردسیر - سکنه ۳۷۵ - شیعه - ترکی

آب از چشمه - محصول غلات - شغل زراعت و گلهداری - راه مارو

**کر - kor** - ده جزء دهستان مهرانرود بخش بستان آباد شهرستان تبریز .

۲۱ ک شمال بستان آباد - ۱۱ ک ارا به زو اردبیل تبریز

جلگه - سردسیر - سکنه ۱۱۴۱ - شیعه - ترکی

آب از چشمه - محصول غلات بونجه - شغل زراعت و گلهداری - راه مارو

**گراب-korâb** - ده از دهستان علمدارگر بخش جلغاهشهرستان مرند .

۴۳ك شمال باختری مرند - ۵ك خط آهن جلغا تبریز

چلگه - معتدل - سکنه ۶۴۵ - شیعه - ترکی

آب از چشمه وقتان - محصول غلات پنبه - شغل زراعت و گله داری راه مالرو .

**گرآباد-kar-âbâd** - ده از دهستان تور جان بخش بوکان شهرستان مهاباد .

۱۴/۵ك جنوب باختری بوکان - ۷/۵ك باخترشوسه بوکان بسقر

کوهستانی - معتدل سالم - سکنه ۶۵ - سنی - کردی

آب از سیمین رود - محصول غلات توتون حبوبات - شغل زراعت و گله داری - صنایع دستی جاجیم بافی - راه مالرو .

دردو محل بفاصله ۲ك بنام گرآباد بالا و پایین مشهورسکنه گرآباد پایین ۳۵ نفر میباشد .

**گرامه-karâme** ده از بخش مرکزی شهرستان میانه .

۸ك جنوب میانه - ۷ك شوسه تبریز میانه .

کوهستانی - معتدل - سکنه ۲۶۶ - شیعه - ترکی .

آب از چشمه - محصول غلات حبوبات برنج پنبه - شغل زراعت و گله داری راه مالرو .

**گران-karrân** - ده از دهستان به بیجک بخش سیه چشمه شهرستان ماکو .

۳۳/۵ك جنوب خاوری سیه چشمه - ۷/۵ك جنوب شوسه - یه چشمه بقره ضیال الدین .

دره و کوهستانی - سردسیر سالم - سکنه ۲۵۰ - شیعه - ترکی .

آب کوهستانی - محصول غلات - شغل زراعت و گله داری - صنایع دستی جاجیم بافی - راه مالرو .

دردو محل بفاصله ۳ك بنام گران بالا و پایین مشهور سکنه گران پایین ۵۰ نفر میباشد .

**گران** - ده از دهستان حومه بخش شاهین دژ شهرستان مراغه .

۱۵ك خاور شاهین دژ - ۱۵/۵ك خاور راه اراجه رو شاهین دژ به میاندوآب .

کوهستانی - معتدل سالم - سکنه ۶۰ - سنی - کردی .

آب از چشمه - محصول غلات کرچک حبوبات - شغل زراعت گله داری صنایع دستی جاجیم بافی - راه مالرو .

**گر بلانی و زاخان-karbalâi-rezâ-xân** - ده از دهستان آختناچی بخش حومه شهرستان مهاباد .

۴ك شمال خاوری مهاباد - ۳ك باختر شوسه بوکان بیاندوآب .

چلگه - معتدل مالاریائی - سکنه ۱۱۲۲ - سنی - کردی .

آب از سیمین رود - محصول غلات توتون چنددرحبوبات - شغل زراعت

گله داری - صنایع دستی جاجیم بافی - راه مالرو .  
دیستان دارد .

**گرپچلو-karpeflu** - ده از دهستان مغان بخش گرمی شهرستان اردبیل .

۴ك شمال خاوربیله سوار - ۱۵ك شوسه اصلاندوز به بیله سوار .

کوهستانی - گرمسیر - سکنه ۱۰۷ - شیعه - ترکی .

آب از رودخانه برزند - محصول غلات و حبوبات - شغل زراعت گله داری راه مالرو .

**گرجان ( گلجهان )-korjân** - ده از دهستان سردرود بخش اسکو شهرستان تبریز .

۱۵ك خاور بخش - ۸ك شوسه تبریز مراغه .

چلگه - معتدل - سکنه ۱۵۸ - شیعه - ترکی .

آب از چشمه و کوه - محصول غلات حبوبات - شغل زراعت و گله داری راه اراجه رو .

**گرچیش-karjic** - ده از دهستان قلعه دره سی بخش حومه شهرستان ماکو .

۳ك شمال باختری ماکو - ۲/۵ك شمال شوسه ماکوپه بازرگات .

کوهستانی - معتدل سالم - سکنه ۳۵ - شیعه - ترکی .

آب از چشمه - محصول غلات - شغل زراعت و گله داری - صنایع دستی جاجیم بافی - راه مالرو (فتلاق ایل جلالی)

**گرخه-karxe** - ده از دهستان گورگ بخش حومه شهرستان مهاباد .

۴۱ك جنوب باختر مهاباد - ۱۱/۵ك باختر شوسه مهاباد به سردشت .

کوهستانی - سردسیر سالم - سکنه ۷۸ - سنی - کردی .

آب از رودخانه جمالدی - محصول غلات توتون حبوبات - شغل زراعت صنایع دستی جاجیم بافی - راه مالرو .

**گردآباد-kord-âbâd** - ده از دهستان حومه بخش اسکو شهرستان تبریز .

۲۳ك جنوب اسکو - ۲۰ك شوسه اسکو دره خوارقان .

چلگه - معتدل - سکنه ۶۹۸ - شیعه - ترکی .

آب از چشمه وقتان - محصول غلات حبوبات - شغل زراعت و گله داری راه مالرو .

**گرد احمد-kord-ahmad** - ده از دهستان حومه بخش مرکزی شهرستان اهر .

۵ك باختر اهر - ۴ك اراجه رو اهر تبریز .

کوهستانی - معتدل - سکنه ۱۹۷ - شیعه - ترکی .

آب از چشمه - محصول غلات حبوبات - شغل زراعت گله داری - صنایع دستی گلیم بافی - راه مالرو .

دردو محل نزدیک هم بنام گرد احمد بالا و کرد احمد پایین معروف سکنه کرد احمد بالا ۱۳۹ نفر میباشد .

**گرداقان (گردانان) - kordâqân** - ده از دهستان حومه بخش

مرکزی شهرستان اهر :

۸/۵ ک شمال باختری اهر - ۳/۵ ک ارا به رو تبریز اهر .

کوهستانی - معتدل - سکنه ۳۳۶ - شیعه - ترکی

آب از چشمه - محصول غلات حبوبات و سردرختی - شغل زراعت و گلهداری صنایع دستی گلیم بافی - راه مارلو .

**گردشت - kor-dact** - ده از دهستان دیزمار باختری بخش ورزقان شهرستان اهر .

۲۷ ک شمال خروانق مرکز دهستان - ۴۵ ک ارا به رو تبریز باهر .

کوهستانی - گرمسیر مالاریائی - سکنه ۲۲۵ - شیعه - ترکی .

آب از رودخانه ارس - محصول غلات و حبوبات و برنج و پنبه و انار و انجیر شغل زراعت و گلهداری - صنایع دستی جاجیم بافی - دارای مسجد قدیمی در زمان نایب السلطنه عباس میرزا - راه مارلو .

**گردقشلاقی - kord-qeclâqi** - ده از دهستان دیجوبیجین بخش

مرکزی شهرستان اردبیل .

۱۸ ک شمال باختری اردبیل - ۶ ک شوسه اردبیل خیابو .

کوهستانی - معتدل - سکنه ۴۵۷ - شیعه - ترکی .

آب از چشمه و چاه - محصول غلات حبوبات - شغل زراعت گلهداری راه مارلو .

**گردکندی - kord-kandi** - ده از دهستان مهران و بد بخش

بستان آباد شهرستان تبریز .

۱۶ ک شمال خاوری بستان آباد - در مسیر شوسه اردبیل تبریز بستان آباد .

جلگه - سردسیر - سکنه ۱۳۵ - شیعه - ترکی .

آب از رودخانه ارجان چای و چشمه - محصول غلات یونجه - شغل زراعت و گلهداری راه شوسه

**گردکندی** - ده از دهستان دیجوبیجین بخش مرکزی شهرستان

اردبیل .

۱۵ ک باختر اردبیل - ۱۰ ک شوسه اردبیل تبریز .

کوهستانی - معتدل - سکنه ۴۵۷ - شیعه - ترکی .

آب از چشمه و رود - محصول غلات حبوبات صیفی کاری - شغل زراعت گلهداری - راه مارلو .

(محل سکنی تیره ای از ایل شاسون)

**گردکندی** - ده از دهستان حومه بخش شاهین دژ شهرستان

مراغه .

۱۵ ک خاور شاهین دژ - ۱۳ ک خاور راه ارا به رو شاهین دژ به تکاب .

کوهستانی - معتدل سالم - سکنه ۳۷۹ - سنی - کردی .

آب از چشمه - محصول غلات کرچک حبوبات بادام - شغل زراعت و

گلهداری - صنایع دستی جاجیم بافی - راه مارلو .

**گردکندی** - ده از دهستان خروسلو بخش گرمی شهرستان

اردبیل .

۲۶ ک جنوب باختری گرمی - ۸ ک شوسه اردبیل و گرمی .

جلگه - گره سیر - سکنه ۱۶۵ - شیعه - ترکی

آب از چشمه - محصول غلات حبوبات - شغل زراعت و گلهداری راه مارلو .

**گردکندی** - ده از دهستان مواضعان بخش ورزقان شهرستان

اهر .

۳۱ ک جنوب باختری ورزقان - ۲ ک ارا به رو تبریز باهر .

کوهستانی - معتدل - سکنه ۱۵۹ - شیعه - ترکی .

آب از چشمه - محصول غلات سردرختی - شغل زراعت و گلهداری صنایع دستی گلیم بافی - راه مارلو .

**گردکندی** - ده از دهستان چهاراویماق بخش قره آغاج شهرستان

مراغه .

۱۰ ک شمال باختری قره آغاج - ۱۵/۵ ک جنوب شوسه مراغه بیبانه .

کوهستانی - معتدل - سکنه ۱۴۵ - شیعه - ترکی .

آب از قنات - محصول غلات نخود بزرگ - شغل زراعت - صنایع دستی جاجیم بافی - راه مارلو .

**گردکندی** - ده از دهستان مرحمت آباد بخش میانندو آب

شهرستان مراغه .

۱۹/۵ ک شمال باختری میانندو آب - ۱۸ ک باختر راه ارا به رو

میانندو آب به بناب

جلگه - معتدل مالاریائی - سکنه ۹۱ - شیعه - ترکی .

آب از زربنه رود - محصول غلات چغندر - شغل زراعت گلهداری صنایع دستی جاجیم بافی - راه مارلو .

**گردکندی** - ده از دهستان چالدران بخش سیه چشمه شهرستان

ماکو .

۱۹ ک جنوب خاوری سیه چشمه - ۳ ک جنوب باختری شوسه خوی به

سیه چشمه

درو کوهستانی - سردسیر سالم - سکنه ۶۰ - شیعه - ترکی

آب از دره شورش - محصول غلات - شغل زراعت و گلهداری - صنایع دستی جاجیم بافی - راه ارا به رو .

**گردکندی** - ده از دهستان ارسکنار بخش پلدشت شهرستان

ماکو

۸/۵ ک جنوب باختری پلدشت - ۱/۵ ک راه ارا به رو پلدشت به

مرکن .

جلگه - گرمسیر مالاریائی - سکنه ۴۰ - شیعه - ترکی

آب از جویبار قارقولوق - محصول غلات پنبه - شغل زراعت و گلهداری - صنایع دستی جوراب بافی - راه مارلو

**گردلار - kordlar** - ده از دهستان حومه بخش مرکزی شهرستان

اهر .

۶/۵ ک جنوب باهر - ۳/۵ ک شوسه تبریز اهر

کوهستانی - معتدل - سکنه ۷۷۵ - شیمه - ترکی.

آب از چشمه - محصول غلات و حبوبات - شغل زراعت و گلهداری  
صنایع دستی فرش و گلیم بافی - راه مالرو - دبستان دارد.

**گردلر** - ده از دهستان برکشلو بخش حومه شهرستان رضاییه.

۱۲/۵ ک غاوری رضاییه - ۱ ک جنوب شوسه کلمانخانه برضاییه  
جلگه - معتدل مالاریائی - سکنه ۷۵۱ - شیمه - ترکی.

آب از شهر جای و چاه - محصول غلات توتون چغندر حبوبات انگور  
شغل زراعت - صنایع دستی جوراب بافی

راه ارابه رو و میتوان اتومبیل برد - دبستان دارد

**گردلر** - ده از دهستان مغان بخش گرمی شهرستان اردبیل

۲۶ ک شمال خاوری گرمی - ۳ ک شوسه گرمی بیله سوار

جلگه - گرمسیر - سکنه ۳۴۸ - شیمه - ترکی

آب از چشمه - محصول غلات حبوبات - شغل زراعت گلهداری - راه  
مالرو .

**گردلر** - ده از دهستان خسرو شاه بخش اسکو شهرستان تبریزه

۱۱ ک شمال باختری بخش - ۲ ک شوسه تبریز اسکو

جلگه - معتدل - سکنه ۲۸۵ - شیمه - ترکی

آب از چشمه و قنات - محصول غلات سردرختی کشمش - شغل زراعت  
گلهداری - راه ارابه رو

**گردلر** - ده جزء دهستان کلبیر بخش کلبیر شهرستان اهر

۱۰ ک جنوب باختری کلبیر - ۹ ک شوسه اهر کلبیر.

کوهستانی - معتدل - سکنه ۲۶۷ - شیمه - ترکی

آب از چشمه - محصول غلات و حبوبات و جنگل - شغل زراعت و گلهداری  
صنایع دستی گلیم بافی - راه مالرو.

**گردلر** - ده از دهستان دیگله بخش هوراند شهرستان اهر

۲۲/۵ ک جنوب هوراند - ۸/۵ ک شوسه اهر کلبیر

کوهستانی - معتدل - سکنه ۲۳۳ - شیمه - ترکی

آب از چشمه - محصول غلات و سردرختی و انگور

شغل زراعت و گلهداری - صنایع دستی گلیم بافی - راه مالرو

**گردلو** - **kordlu** - ده از دهستان هیر بخش مرکزی شهرستان  
اردبیل

۲۴ ک جنوب خاوری اردبیل - ۴ ک شوسه اردبیل هیر

کوهستانی - معتدل - سکنه ۲۵۵ - شیمه - ترکی

آب از چشمه - محصول غلات حبوبات - شغل زراعت گلهداری - صنایع  
دستی فرش بافی - راه مالرو

**گردده** - **korde - deh** - ده از دهستان ایرد موسی بخش  
مرکزی شهرستان اردبیل

۲۴ ک جنوب باختری اردبیل - ۹ ک شوسه تبریز اردبیل

کوهستانی - معتدل - سکنه ۵۹۸ - شیمه - ترکی

آب از رود ور که سران - محصول غلات حبوبات - شغل زراعت  
گلهداری - راه مالرو.

**گردهمهین** - **korde-mahin** - ده از دهستان آغمیون بخش  
مرکزی شهرستان سراب

۶ ک شمال سراب - ۵ ک شوسه سراب اردبیل

جلگه - معتدل - سکنه ۱۷۴۶ - شیمه - ترکی .

آب از چاه - محصول غلات حبوبات لبنیات - شغل زراعت و گلهداری  
راه ارابه رو .

**گردشان** - **kercân** - ده از دهستان کیوان بخش خداآفرین شهرستان  
تبریز .

۱۷/۵ ک جنوب خاوری خداآفرین - ۲۲/۵ ک شوسه اهر کلبیر .

کوهستانی - گرمسیر مالاریائی - سکنه ۱۷۲ - شیمه - ترکی .

آب از چشمه - محصول غلات - شغل زراعت و گلهداری - راه مالرو  
**گردتان** - **karkartân** - ده از دهستان قوریچای بخش قره آغاج  
شهرستان مراغه .

۴۱ ک باختر قره آغاج - ۳۸ ک خاور شوسه مراغه بیاندو آب

کوهستانی - معتدل مالاریائی - سکنه ۴۶ - شیمه - ترکی .

آب از چشمه - محصول غلات نخود بزرک - شغل زراعت - صنایع  
دستی جاجیم بافی - راه مالرو .

این آبادی را کوک برتان نیز میگویند.

**گردق** - **karkaraq** - ده از دهستان کلخوران بخش مرکزی  
شهرستان اردبیل .

۲ ک شمال خاوری اردبیل - ۲ ک شوسه اردبیل آستارا

جلگه - معتدل - سکنه ۱۰۱۷ - شیمه - ترکی .

آب از چشمه - محصول غلات حبوبات - شغل زراعت گلهداری - صنایع  
دستی جاجیم و گلیم بافی - راه ارابه رو

**گردک** - **kerkere** - ده از دهستان بهی بخش بوکان شهرستان  
مهاباد .

۳۰ ک خاور بوکان - ۳۰ ک خاور شوسه بوکان بیاندو آب

کوهستانی - معتدل مالاریائی - سکنه ۱۳۵ - سنی - کردی

آب از زرینه رود - محصول غلات چغندر توتون حبوبات - شغل زراعت  
و گلهداری - صنایع دستی جاجیم بافی - راه مالرو

**گردک** - ده از دهستان حومه بخش شاهین دژ شهرستان مراغه.

۲۰/۵ ک جنوب باختری شاهین دژ - ۱۹ ک باختر ارابه رو شاهین دژ بتکاب

کوهستانی - معتدل مالاریائی - سکنه ۹۰ - سنی - کردی .

آب از زرینه رود - محصول غلات کرجک بادام حبوبات - شغل زراعت  
و گلهداری - صنایع دستی جاجیم بافی - راه مالرو .

**گردکسر** - **karkasar** - ده از دهستان دو دانگه بخش هوراند  
شهرستان اهر

۹ ک شمال هوراند - ۲۶ ک شوسه اهر کلبیر

کوهستانی - معتدل - سکنه ۷۱ - شیمه - ترکی .

آب از چشمه - محصول غلات - شغل زراعت و گلهداری - راه مارو

**کرگان** - kargân - ده از دهستان مهرانرود بخش بستان آباد شهرستان تبریز.

۱۱ ک باختر بستان آباد - ۳ ک بشوسه تبریز بستان آباد جلگه - سردسیر - سکنه ۱۲۰۵ - شیعه - ترکی

آب از رودخانه کرگان - محصول غلات سیب زمینی یونجه - شغل زراعت و گلهداری - راه مارو.

**کرگان** - ده از دهستان کلنوران بخش مرکزی شهرستان اردبیل

۹ ک شمال باختر اردبیل - ۴ ک شوسه اردبیل و خیاو جلگه - معتدل - سکنه ۵۰۰ - شیعه - ترکی

آب از قنات - محصول غلات و حبوبات - شغل زراعت و گلهداری - راه مارو

**کرگج** - kargaj - ده از دهستان مهرانرود بخش بستان آباد شهرستان تبریز

۱۱ ک خاور تبریز - ۲ ک شوسه تبریز بستان آباد جلگه - بیلاقی سردسیر - سکنه ۵۰۴ - شیعه - ترکی

آب از چشمه - محصول غلات حبوبات سیب زمینی - شغل زراعت و گلهداری - راه ارا به رو

**کرگز لو** - kargazlu - ده از دهستان خورش رستم بخش شاهرود شهرستان هرو آباد

۱۰ ک شمال خاوری هسجین - ۱۹ ک شوسه هرو آباد میانه کوهستانی - معتدل - سکنه ۱۴۵ - شیعه - ترکی

آب از دو رشته چشمه - محصول غلات - شغل زراعت و گلهداری - صنایع دستی جاجیم بافی - راه مارو.

محل سکنی ایل احمدلو

**کرگش** - kargace - ده از دهستان مشکین باختری بخش مرکزی شهرستان خیاو

۲۲ ک جنوب باختر خیاو - ۱۲ ک شوسه خیاو اهر کوهستانی - معتدل - سکنه ۴۲۹ - شیعه - ترکی

آب از مشکین چائی - محصول غلات و حبوبات - شغل زراعت و گلهداری - راه مارو

**کرگن** - kargan - ده از دهستان هیر بخش مرکزی شهرستان اردبیل

۱۸ ک جنوب خاوری اردبیل - در مسیر شوسه اردبیل و هیر جلگه - معتدل - سکنه ۵۴۲ - شیعه - ترکی

آب از چشمه - محصول غلات و حبوبات - شغل زراعت و گلهداری - راه مارو

**کرمجوان** - kermjovân - ده جزء دهستان آلان براغوش بخش آلان براغوش شهرستان سراب

۶ ک باختر مهربان - ۱۳/۵ ک شوسه تبریز سراب . کوهستانی - معتدل مایل بگرمی مالاریائی - سکنه ۶۳۶ - شیعه - ترکی

آب از رودخانه تلخ آب - محصول غلات و حبوبات - شغل زراعت و گلهداری کارگری - صنایع دستی فرش بافی - راه مارو

**کرمدار** - karam-dâr - ده از دهستان منگور بخش حومه شهرستان مهاباد

۴/۵ ک جنوب باختری مهاباد - ۳۰ ک جنوب باختری شوسه مهاباد به سردشت .

کوهستانی - سردسیر سالم - سکنه ۴۸ - سنی - کردی

آب از رودخانه بادین آباد - محصول غلات توتون حبوبات - شغل زراعت و گلهداری - صنایع دستی جاجیم بافی - راه مارو

**کرم شاهلو** - karam-câhlu - ده از دهستان ارشق بخش مرکزی شهرستان خیاو

۵ ک شمال خاوری خیاو - ۳ ک شوسه گرمی اردبیل جلگه - معتدل - سکنه ۲۸۹ - شیعه - ترکی

آب از چشمه - محصول غلات حبوبات - شغل زراعت و گلهداری - راه ارا به رو .

**کرندرق** - karandaraq - ده از دهستان کیوی بخش سنجد شهرستان هرو آباد

۱۰ ک شمال مرکز بخش کیوی - ۸ ک شوسه هرو آباد اردبیل کوهستانی - گرمسیر - سکنه ۳۵۵ - شیعه - ترکی

آب از چشمه ورود - محصول غلات حبوبات - شغل زراعت و گلهداری - راه مارو

**گرنق** - karnaq - ده جزء دهستان خورش رستم بخش شاهرود شهرستان هرو آباد

۴/۵ ک خاوری هسجین - ۳۹ ک شوسه هرو آباد میانه کوهستانی - معتدل - سکنه ۵۶۸ - شیعه - ترکی

آب از چشمه - محصول غلات و سردختی - شغل زراعت و گلهداری صنایع دستی جاجیم و گلیم بافی - راه مارو

**کرنگان** - kerengân - ده از دهستان دیز ماو خاوری بخش ورزقان شهرستان اهر

۲۸/۵ ک شمال ورزقان - ۲۶ ک ارا به رو تبریز باهر کوهستانی - معتدل - سکنه ۵۲۳ - شیعه - ترکی و تات

آب از دو رشته چشمه - محصول غلات و جنگل و مختصر سردختی - شغل زراعت و گلهداری - صنایع دستی جاجیم بافی - راه مارو

**کرنگاه** - karangâh - ده از دهستان حومه بخش مرکزی شهرستان اهر

۵/۵ ک جنوب خاوری اهر - ۱/۵ ک شوسه اهر خیاو کوهستانی - گرمسیر مالاریائی - سکنه ۴۲۹ - شیعه - ترکی

آب از دو رشته چشمه و رودخانه اهر چای - محصول غلات و حبوبات و سردختی - شغل زراعت و گلهداری - صنایع دستی فرش و گلیم بافی - راه مارو

**گروچاو - koru-Şav** - ده از دهستان لاهیجان بخش حومه

دهستان مهاباد

۴۲ ک جنوب باختری مهاباد - ۲۱ ک خاورشوسه خانه بنقده

کوهستانی - سردسیر سالم - سکنه ۱۶۷ - سنی - کردی

آب از رودخانه قلعه تاسیان - محصول غلات توتون حبوبات - شغل

زراعت و گلهداری - صنایع دستی جاجیم بافی - راه مارو

**گرویق - karaviq** - ده از دهستان اوزومدل بخش ورزقان  
شهرستان اهر

۵/۴ ک شمال ورزقان - ۵/۴ ک اراپرو تبریز باهر

چلگه - معتدل - سکنه ۵۳۴ - شیعه - ترکی

آب از چشمه - محصول غلات و حبوبات و درخت تبریزی - شغل زراعت

و گلهداری - صنایع دستی فرش و گلیم بافی - راه مارو

**گره سنی - kore-sonni** - نام یکی از دهستان‌های ۷ گانه

بخش شاهپور شهرستان خوی و در شمال خاوری بخش واقع شده است

حدود آن از شمال بدهستان رمال و قطور از جنوب بچهریق و حومه

شاهپور از خاور بحومه شاهپور از باختر بمرزایران و ترکیه

آب و هوای این دهستان کوهستانی معتدل در بعضی سالها قراء نزدیک

مرز خیلی سرد میباشد

ساکنین آن مسلمان و سنی و زبانشان کردی و ترکی بوده شغل مهمشان

کشاورزی و گلهداری صنایع دستی جاجیم و گلیم و جوراب بافی

می باشد .

دهستان کره‌سی از ۱۵ آبادی بزرگ و کوچک تشکیل شده و جمع نفوس

آن در حدود ۲۶۸۰۰ نفر و قراء عمده بشرح زیر است

اوربان - چهارستون - وردان - سیلاب - سره‌مری

رودخانه‌ها : رودخانه معروف در این دهستان وجود ندارد فقط نهر

دوره دیرعلی که از چشمه‌سارها و آب برف و باران تشکیل شده و آب

مزروعی قراء این دهستان از نهر مزبور و چشمه‌ها و آب کوهستانی

تامین می‌کند

محصولات عمده عبارت از غلات حبوبات و محصولات دامی

صادرات دهستان غلات حبوبات روغن پشم گوسفند است

اطفال این دهستان از دبستان مفاتیح استفاده مینمایند

نام دهستان بنام طایفه کره‌سی معروف گردیده و مرکز آن قریه سیلاب

میباشد

راه‌ها : راه شوسه شاهپور بغوی از قسمت خاوری این دهستان عبور

مینماید بقرائیکه در مسیر شوسه واقع شده اند میتوان از شوسه مزبور

اتومبیل برد و مابقی راه‌های پیاده رو مالرواست

**گره کندی - kere-kandi** - ده از دهستان ارس کناربخش

پلدشت شهرستان ماکو

۲۰ ک شمال باختری پلدشت - ۳ ک خاور اراپرو شورپلاغ

چلگه کنار ارس - کم مسیر مالاریائی - سکنه ۴۰ - سنی - کردی

آب از چشمه - محصول غلات - شغل زراعت گلهداری - صنایع دستی

جاجیم بافی - راه مارو

**گره ناب - kora-nâb** - ده جزء دهستان یافت بخش هورانده

شهرستان اهر

۲۰ ک شمال خاوری هورانده - ۱ ک شوسه اهر کلپیر

کوهستانی - معتدل - سکنه ۵۷ - شیعه - ترکی .

آب از رودخانه قره‌سو و چشمه - محصول غلات و برنج و پنبه و انگور

و سردرختی - شغل زراعت و گلهداری - صنایع دستی فرش و گلیم بافی

راه مارو .

محل سکنی ایل حسینکاو

**گریق - kariq** - ده جزء دهستان هیر بخش مرکزی اردبیل

شهرستان اردبیل

۳۰ ک خاوری اردبیل - ۱۲ ک شوسه اردبیل وهیر

چلگه - معتدل - سکنه ۶۲۹ - شیعه - ترکی

آب از چشمه - محصول غلات و حبوبات - شغل زراعت گلهداری

راه مارو

**کریم آباد - karim-âbâd** - ده از دهستان نازاو بخش

حومه شهرستان رضایه

۲۶ ک شمال رضایه - ۵/۰ ک خاور شوسه رضایه بشاهپور

چلگه - معتدل سالم - سکنه ۳۰۰ - شیعه - ترکی .

آب از چشمه و ناز لوجای - محصول غلات توتون چغندر حبوبات کشمش

شغل زراعت - صنایع دستی جوراب بافی - راه شوسه

**کریم آباد** - ده از دهستان کله بوز بخش مرکزی شهرستان میانه

۳۱ ک جنوب باختری میانه - ۳۱ ک شوسه میانه تبریز

کوهستانی - معتدل - سکنه ۱۷۰ - شیعه - ترکی

آب از چشمه - محصول غلات حبوبات بزرگ - شغل زراعت گلهداری

راه مارو

**کریم آباد** - ده از دهستان چهار اویماق بخش قره آغاج

شهرستان مراغه

۲۲ ک شمال باختری قره آغاج - ۴ ک جنوب شوسه مراغه میانه

کوهستانی - معتدل - سکنه ۱۵۴ - علی‌الهی - ترکی

آب از چشمه سارها - محصول غلات نخود بزرگ - شغل زراعت

صنایع دستی جاجیم بافی - راه مارو

**کریم آباد** - ده از دهستان حومه بخش تکاب شهرستان مراغه

۲۴ ک جنوب باختری تکاب - ۱۲ ک شمال باختری راه اراپرو تکاب

به میرانشاه .

کوهستانی - معتدل سالم - سکنه ۱۱۲ - شیعه - ترکی

آب از چشمه سارها - محصول غلات کرجک حبوبات - شغل زراعت

و گلهداری - صنایع دستی جاجیم بافی - راه مارو

**كريم كندی - karim-kandi** - ده از بخش نمین شهرستان اردبیل

۱۸ك خاور اردبیل - ۵ك شوسه آستارا اردبیل

جلگه - معتدل - سکنه ۱۷۱ - شیعه - ترکی

آب از چاه - محصول غلات حبوبات - شغل وواعت گلّه داری راه مارو

**كريم لؤ - karimlu** - ده از دهستان مغان بخش گرمی شهرستان اردبیل

۱۵ك جنوب خاوری گرمی - ۱۵ك شوسه گرمی بیله سوار

جلگه - گرمسیر - سکنه ۳۴ - شیعه - ترکی

آب از چشمه - محصول غلات - شغل زراعت - راه مارو

**كربین - karin** - ده جزه دهستان شاهرود بخش شاهرود شهرستان هروآباد

۲۵ك خاوری هسجین - ۳۶/۵ك شوسه هروآباد میانه

کوهستانی - معتدل مایل بسردی - سکنه ۶۵۳ - شیعه - تاجیک ترکی

آب از سرشته چشمه - محصول غلات و سر درختی - شغل زراعت و گلّه داری - صنایع دستی جاجیم بافی - راه مارو

**كریو - keriv** - ده از دهستان باسک بخش سردشت شهرستان مهاباد .

۱۳/۵ك جنوب سردشت - ۱۳ك جنوب شوسه سردشت به مهاباد

کوهستانی و جنگلی - معتدل سالم - سکنه ۳۸ - سنی - کردی

آب از چشمه - محصول غلات توتون مازوج کثیرا - شغل زراعت و گلّه داری - صنایع دستی جاجیم بافی - راه مارو .

**كریوس - karives** - ده از دهستان باسک بخش سردشت شهرستان مهاباد

۱۶/۵ك جنوب سردشت - ۱۶/۵ك جنوب شوسه سردشت به مهاباد

کوهستانی و جنگلی - معتدل سالم - سکنه ۲۴۹ - سنی - کردی

آب از رودخانه زاب کوچک - محصول غلات توتون مازوج کثیرا - شغل زراعت و گلّه داری - صنایع دستی جاجیم بافی - راه مارو .

**كزج - kazaj** - ده از دهستان خورش رستم بخش شاهرود شهرستان هروآباد

۱۱/۵ك شمال باختری هسجین - ۱۰ك شوسه هروآباد میانه

کوهستانی - گرمسیر مالارائی - سکنه ۴۶۹ - شیعه - سنی - ترکی کردی

آب از دورشته چشمه - محصول غلات حبوبات سر درختی - شغل زراعت و گلّه داری - صنایع دستی جاجیم و گلیم بافی - راه مارو

**كزراج - kazraj** - ده از دهستان تیرچائی بخش ترکمان شهرستان میانه .

۱۸ك شمال میانه - ۲۷ك خاور ترکمان - ۷ك هوسه تبریز میانه

کوهستانی - معتدل - سکنه ۷۹۶ - شیعه - ترکی

آب (دیسی) - محصول غلات حبوبات - شغل زراعت و گلّه داری - راه مارو  
**كزو و - kazvar** - ده از دهستان کنجگکاه بخش سنجد شهرستان هروآباد

۱۷ك شمال باختری مرکز بخش (کیوی) - ۳ك شوسه هروآباد اردبیل  
کوهستانی - سردسیر - سکنه ۵۹۷ - شیعه - ترکی

آب از چشمه - محصول غلات حبوبات - شغل زراعت و گلّه داری  
راه مارو

محل سکنه ایل کلو کچانلو

در دو محل بفاصله ۲ك بنام کزور بالا و کزور پایین معروف سکنه  
کزور بالا ۳۰۱ نفر میباشد

**كساللا - kesâlâ** - ده از دهستان هیر بخش مرکزی شهرستان اردبیل

۲۹ك جنوب خاوری اردبیل - ۵ك شوسه هیر اردبیل

کوهستانی - معتدل - سکنه ۸۹۷ - شیعه - ترکی

آب از چشمه - محصول غلات حبوبات - شغل زراعت گلّه داری - راه مارو  
**كسانق - kasânaq** - ده از دهستان حومه بخش مرکزی شهرستان

اهر

۱۸ك شمال باختری اهر - ۳/۵ك اراه روتبریز اهر

کوهستانی - معتدل - سکنه ۶۸۱ - شیعه - ترکی .

آب از چشمه - محصول غلات حبوبات - شغل زراعت و گلّه داری  
صنایع دستی فرش و گلیم بافی - راه مارو .

**كسجین - kosajin** - ده از دهستان اوچ تپه بخش ترکمان شهرستان میانه .

۱۹ك جنوب بخش - ۱۶ك بشوسه میانه تبریز - ۳ك بخت آهن  
میانه تهران

کوهستانی - معتدل - سکنه ۴۵۱ - شیعه - ترکی

آب از چشمه - محصول غلات حبوبات - شغل زراعت و گلّه داری  
راه مارو .

**كسلان - kaslân** - ده از دهستان تیرچائی بخش ترکمان شهرستان میانه .

۲۶ك شمال خاوری بخش - ۱۵ك شوسه تبریز میانه

کوهستانی - معتدل - سکنه ۴۸۲ - شیعه - ترکی

آب از چشمه - محصول غلات حبوبات - شغل زراعت گلّه داری - راه مارو  
**كسیان - kasyân** - ده از دهستان چاپباره بخش قره ضیاالدین

شهرستان خوی

۴ك باختر قره ضیاالدین - درمسیر شوسه خوی بقره ضیاالدین

دره - معتدل مالارائی - سکنه ۳۱۳ - شیعه - ترکی

آب از آغچای - محصول غلات حبوبات - شغل زراعت و گلّه داری  
صنایع دستی جاجیم بافی - راه شوسه .

**كسیان -** ده از دهستان مرگور بخش سلوانا شهرستان رضایه

۲۸ك جنوب خاوری سلوانا - راه اراه و بزبوه دارد

گله داری تهیه ذغال - راه ارا بهرو - دبستان دارد - محل سکنی ایل کشفی  
**کشک - kuck** - ده از دهستان شرفخانه بخش شیبتر شهرستان تبریز  
 ۱۲ ک باختر شیبتر - ۱ ک شوسه صوفیان شاهپور

چلگه - معتدل - سکنه ۱۹۵۴ - شیعه - ترکی  
 آب از چشمه - محصول غلات حبوبات - هفتل زراعت گله داری - راه شوسه  
**کشک سرای - kuck-sarây** - ده از دهستان یامچی بخش  
 مرکزی شهرستان مرند

۱۸ ک باختر مرند - ۱۰/۵ ک شوسه خوی مرند  
 چلگه - معتدل - سکنه ۲۸۹۲ - شیعه - ترکی  
 آب از رود و قنات - محصول غلات انگور زرد آلو - شغل زراعت  
 گله داری - راه شوسه

**کشکونه - kackune** - ده از دهستان ایل تیموری بخش  
 حومه شهرستان مهاباد

۲۴ ک جنوب باختری مهاباد - ۱۶/۵ ک باختر شوسه مهاباد سردشت  
 کوهستانی - معتدل سالم - سکنه ۱۰۴ - سنی - کردی  
 آب از رودخانه مهاباد - محصول غلات چغندر توتون حبوبات - شغل  
 زراعت و گله داری - صنایع دستی جاجیم بافی - راه مارلو

**کفتاره - kaftâre** - ده از بخش نمین شهرستان اردبیل  
 ۳۰ ک شمال اردبیل - ۱۵ ک شوسه قدیم گرمی اردبیل  
 کوهستانی - معتدل - سکنه ۱۱۱ - شیعه - ترکی

آب از چشمه - محصول غلات حبوبات - شغل زراعت گله داری - راه مارلو  
**کفشن اوی - kafcan-evi** - ده از دهستان کلپیر بخش کلپیر  
 شهرستان اهر .

۱ ک خاور کلپیر - ۱ ک شوسه اهر کلپیر .  
 کوهستانی - معتدل مایل بگرمی مالاریائی - سکنه ۷۷ - شیعه  
 ترکی .

آب از رودخانه کلپیر و چشمه - محصول غلات - شغل زراعت و گله داری  
 صنایع دستی گلیم بافی - راه مارلو .  
**کفیل - kefil** - ده از دهستان به به جیک بخش سیه چشمه شهرستان  
 ماکو .

۲۷ ک جنوب خاوری سیه چشمه - ۶ ک جنوب راه کران به ایشگه سو .  
 کوهستانی - سردسیر - سکنه ۵۰ - شیعه - ترکی .  
 آب از چشمه - محصول غلات - شغل زراعت و گله داری - صنایع دستی  
 جاجیم بافی - راه مارلو .

**کقاق - kaqâlaq** - ده از دهستان حومه بخش مرکزی شهرستان  
 اهر .  
 ۹ ک جنوب اهر - ۵ ک شوسه تبریز اهر  
 کوهستانی - معتدل - سکنه ۵۶۱ - شیعه - ترکی .

آب از چشمه - محصول غلات حبوبات - شغل زراعت و گله داری - صنایع  
 دستی فرش و گلیم بافی - راه مارلو .

دامنه - سردسیر سالم - سکنه ۲۷۵ - سنی - کردی  
 آب از نهر کسبان و چشمه - محصول غلات حبوبات توتون - شغل زراعت  
 و گله داری - صنایع دستی جاجیم بافی - تابستان از راه زیوه میتوان  
 اتومبیل برد .

**کسیلان - kesilân** - ده از دهستان منگور بخش حومه  
 شهرستان مهاباد

۵۵ ک جنوب باختری مهاباد - ۲۶ ک شمال باختری شوسه مهاباد سردشت  
 کوهستانی - سردسیر سالم - سکنه ۱۴۰ - سنی - کردی  
 آب از رودخانه بادین آباد - محصول غلات توتون حبوبات - شغل  
 زراعت و گله داری - صنایع دستی جاجیم بافی - راه مارلو

**کش ارخی - kec-arxi** - ده از دهستان ساری سوباسار  
 بخش بلدشت شهرستان ماکو

۳۳ ک جنوب باختری بلدشت - ۲ ک جنوب شوسه بلدشت - ماکو  
 چلگه - معتدل مالاریائی - سکنه ۱۲۴ - شیعه - ترکی  
 آب از رود زنگمار - محصول غلات پنبه توتون - شغل زراعت و  
 گله داری - صنایع دستی جاجیم بافی - راه مارلو - فشلاق ایل جلالی  
**کشاور - kacâvar** - ده از دهستان آجرلو بخش مرکزی  
 شهرستان مراغه

۶۶/۵ ک جنوب خاوری مراغه - درمیر شوسه شاهین دژ میان دو آب  
 چلگه - معتدل مالاریائی - سکنه ۷۶۴ - شیعه - ترکی  
 آب از زربنه رود و چشمه - محصول غلات چغندر بادام حبوبات - شغل  
 زراعت - صنایع دستی جاجیم بافی - راه شوسه  
 مرکز دهستان آجرلو میباشد

**کشاوزران - kacâvrzân** - ده از دهستان اچارود بخش  
 گرمی شهرستان اردبیل

۳۵ ک شمال گرمی - درمیر شوسه گرمی بیله سوار  
 کوهستانی - گرمسیر - سکنه ۱۰۴ - شیعه - ترکی  
 آب از چشمه - محصول غلات و حبوبات - شغل زراعت و گله داری  
 راه مارلو

**کشش قشلاقی - kacec-qeclâqi** - ده جزء دهستان  
 منجوان بخش خدا آفرین شهرستان تبریز

۱۵/۵ ک جنوب خدا آفرین - ۲۳ ک شوسه اهر کلپیر  
 کوهستانی - گرمسیر مالاریائی - سکنه ۲۹۹ - شیعه - ترکی  
 آب از چشمه - محصول غلات - شغل زراعت و گله داری - راه مارلو  
**کشفی - kacafi** - ده از دهستان مرکزی بخش آستارا شهرستان  
 اردبیل

۸ ک باختر آستارا - ۲ ک شوسه آستارا اردبیل  
 جنگلی - گرمسیر رطوبی مالاریائی - سکنه ۱۶۳ - شیعه - ترکی طالش  
 آب از چشمه ورود - محصول غلات برنج صیفی کاری - شغل زراعت



راه عمده این دهستان عبارت از راه شوسه مهاپاد بسر دشت که از قسمت شمال باختری این منطقه میگذرد .

و راه نیمه شوسه سردشت به بانه نیز از این دهستان عبور مینماید ولی در زمستانهای سخت هر دو راه بسته میشود .  
 مابقی راهها مالرو و کوهستانی است .

**کلاس** - ده از دهستان رودقات بخش مرکزی شهرستان مرند .

۲۳ ک خاور مرند - ۱۰ ک شوسه و خط آهن مرند و تبریز .

کوهستانی - سکته ۲۷۸ - شیعه - ترکی  
 آب از چشمه - محصول غلات - شغل زراعت و گله‌داری - راه مالرو .

**کلاسور** - **kelâsur** - ده از دهستان حسن آباد بخش کلیبر شهرستان اهر .

۲۱ ک باختر کلیبر - ۲۱ ک شوسه اهر کلیبر .

کوهستانی - معتدل - سکته ۲۴۲ - شیعه - ترکی .

آب از رودخانه الجیوا دورشته چشمه - محصول غلات و جنگل - شغل زراعت و گله‌داری - صنایع دستی فرش و گلیم بافی - راه مالرو .

**کلاسی** - **kalâsi** - ده از دهستان مرکور بخش سلوانا شهرستان رضائیه .

۱۴ ک جنوب سلوانا - ۴ ک باختر راه ارا بهرو زیوه برضائیه

دره - سردسیر سالم - سکته ۸۵ - سنی - کردی .

آب از چشمه - محصول غلات توتون - شغل زراعت و گله‌داری - صنایع دستی جاجیم بافی - راه مالرو .

**کلاش هزار درق** - **kalâc-hezâr-daraq** - ده از دهستان گورائیم بخش مرکزی شهرستان اردبیل .

۲۵ ک جنوب باختری اردبیل - ۱۵ ک شوسه اردبیل تبریز .

کوهستانی - معتدل - سکته ۵۵۴ - شیعه - ترکی .

آب از چشمه - محصول غلات حبوبات - شغل زراعت و گله‌داری راه مالرو .

**کلالق** - **kalâlaq** - ده از دهستان کلیبر بخش کلیبر شهرستان اهر .

۵/۵ ک جنوب کلیبر - کنار شوسه اهر کلیبر .

کوهستانی - معتدل مایل بگرمی - سکته ۲۶۹ - شیعه - ترکی .

آب از دورشته چشمه - محصول غلات و سردرختی و گردو - شغل زراعت و گله‌داری - صنایع دستی فرش و گلیم بافی - راه مالرو .

**کلاله** - **kalâle** - ده از دهستان تیرچائی بخش ترکمان شهرستان میانه .

۲۴ ک خاور بخش - ۵ ک شوسه میانه تبریز .

کوهستانی - معتدل - سکته ۲۶۲ - شیعه - ترکی .

آب از چشمه (باران) - محصول غلات حبوبات بزرگ - شغل زراعت و گله‌داری - راه شوسه .

**کلاله** - ده از دهستان دیزمار خاوری بخش ورزقان شهرستان اهر .

۱/۵ ک شمال ورزقان - ۴ ک ارا بهرو تبریز باهر .

**کاکور** - **kakâ-var** - ده از دهستان حسن آباد بخش کلیبر شهرستان اهر .

۸۹ ک جنوب باختری کلیبر - ۲۲/۵ ک ارا بهرو تبریز باهر .

کوهستانی - معتدل مایل بگرمی مالاریائی - سکته ۷۰ - شیعه - ترکی .  
 آب از دورشته چشمه - محصول غلات و جنگل - شغل زراعت و گله‌داری صنایع دستی فرش و جاجیم بافی - دارای معدن مس - راه مالرو .

**کلات** - **kalât** - ده از دهستان منگور بخش حومه شهرستان مهاپاد .

۴۵ ک جنوب باختری مهاپاد - ۲۹ ک شمال باختری شوسه مهاپاد به سردشت .

کوهستانی - معتدل سالم - سکته ۲۲۶ - سنی - کردی .

آب از رودخانه بادین آباد و چشمه - محصول غلات توتون حبوبات شغل زراعت و گله‌داری - صنایع دستی جاجیم بافی - راه مالرو .

**کلات** - ده از دهستان شهر ویران بخش حومه شهرستان مهاپاد .

۱۰ ک خاور مهاپاد - ۱۰/۵ ک خاور شوسه مهاپاد بمیانندو آب

کوهستانی - معتدل مالاریائی - سکته ۷۱ - سنی - کردی .

آب از چشمه محصول غلات توتون - شغل زراعت و گله‌داری - صنایع دستی جاجیم بافی - راه مالرو .

**کلاتیان** - **kalâtiyân** - ده از دهستان حومه بخش اشنویه شهرستان رضائیه .

۱۳ ک جنوب اشنویه - ۱۱ ک شمال باختری شوسه نغده بهخانه

دره - سردسیر سالم - سکته ۴۵ - سنی - کردی .

آب از دورو چای - محصول غلات توتون - شغل زراعت و گله‌داری صنایع دستی جاجیم بافی - راه مالرو .

**کلار** - **kalâr** - ده از دهستان کیوی بخش سنجد شهرستان هروآباد .

۱۷ ک خاور مرکز بخش کیوی - ۸ ک شوسه هروآباد به میانه .

کوهستانی - سردسیر - سکته ۱۵۹ - شیعه - ترکی .

آب از چشمه - محصول غلات و حبوبات - شغل زراعت و گله‌داری راه مالرو .

**کلاس** - **kalâs** - نام یکی از دهستانهای ۷ گانه بخش سردشت شهرستان مهاپاد در قسمت خاوری بخش واقع و حدود آن بشرح زیر است از شمال به دهستان کورگ سردشت از جنوب به دهستان باسک از

خاور به دهستان ناشر بانه از باختر به دهستان بریاجی .

موقعیت این دهستان نسبتاً جلگه دشت هوای آن معتدل دزتابستان گرم در زمستانها سرد میباشد .

آب قراه از رودخانه سردشت و چشمه سارها تا مین گردیده و محصولات عمده آن غلات توتون جزئی حبوبات و محصول دامی شغل عمده

ساکنین زراعت و گله‌داری است .

دهستان کلاس از ۱۹ آبادی بزرگ و کوچک تشکیل شده و جمعیت آن در حدود ۲۳۸ نفر مرکز آن قریه بناویله بزرگ میباشد

کوهستانی - گرمسیر مالاریائی - سکنه ۲۲۸ - شیعه - ترکی  
آب از دورشته چشمه - محصول غلات و پنبه انار و انجیر و انگور و  
سر درختی - شغل زراعت و گله داری - صنایع دستی جاجیم بافی  
راه مارو .

کالانه - ده از دهستان منجوان بخش خدا آفرین شهرستان  
تبریز .

۲۷ ک جنوب باختری خدا آفرین - ۲۵ ک شوسه اهر کلیبر

کوهستانی - معتدل - سکنه ۱۳۶ - شیعه - ترکی .

آب از چشمه - محصول غلات - شغل زراعت و گله داری - راه مارو .  
در دومحل بفاصله یک کیلومتر بنام کلاله بالا و کلاله پایین معروف  
سکنه کلاله بالا ۱۱۷ نفر میباشد .

کلان (کالان) - kalân - ده از دهستان اوزومدل بخش ورزقان  
شهرستان اهر .

۱۶ ک شمال ورزقان - ۱۴/۵ ک ارا به و تبریز باهر .

کوهستانی - معتدل - سکنه ۳۳۷ - شیعه - ترکی

آب از چشمه - محصول غلات حبوبات - شغل زراعت و گله داری - صنایع  
دستی جاجیم و گلیم بافی - راه مارو

کلان - ده از دهستان گرمادوز بخش کلیبر شهرستان اهر .

۲۱ ک شمال خاوری کلیبر - ۲۱ ک شوسه اهر کلیبر .

کوهستانی - معتدل - سکنه ۲۰۵ - شیعه - ترکی .

آب از چشمه - محصول غلات - شغل زراعت و گله داری - صنایع دستی  
فرش و گلیم بافی - راه مارو

کلانپا - kalân-pâ - ده از دهستان مشکین باختری بخش مرکزی  
شهرستان غیاو .

۱۵ ک جنوب باختری غیاو - ۷ ک شوسه خیاواهر .

چلگه - معتدل - سکنه ۲۲۶ - شیعه - ترکی .

آب از چشمه و رودخانه - محصول غلات و حبوبات - شغل زراعت  
و گله داری - راه مارو .

کلانتر - kalântar - ده از دهستان آغیمون بخش مرکزی  
شهرستان سراب .

۲۵ ک شمال خاوری سراب - ۱۲ ک شوسه سراب اردبیل .

کوهستانی - معتدل - سکنه ۳۴۲ - شیعه - ترکی .

آب از چشمه - محصول غلات حبوبات لبنیات - شغل زراعت و گله داری  
راه مارو .

کلانتر - ده از دهستان گرمادوز بخش کلیبر شهرستان اهر

۳۰ ک شمال خاوری کلیبر - ۳۰ ک شوسه اهر کلیبر

کوهستانی - معتدل - سکنه ۱۱۰ - شیعه - ترکی

آب از چشمه - محصول غلات - شغل زراعت و گله داری - صنایع دستی  
گلیم بافی - راه مارو .

کلانتر - ده از دهستان خروسلو بخش گرمی شهرستان اردبیل  
۴۶ ک جنوب باختر گرمی - ۲۵ ک شوسه اردبیل و گرمی  
کوهستانی - گرمسیر - سکنه ۸۰ - شیعه - ترکی .  
آب از چشمه و رودخانه - محصول غلات و حبوبات - شغل زراعت و  
گله داری - راه مارو .

کلاندرق بالا (علیا) - kalân-daraq-bâlâ - ده از بخش  
نمین شهرستان اردبیل

۱۹ ک شمال اردبیل - ۹ ک شوسه خیاو اردبیل

کوهستانی - معتدل - سکنه ۱۲۰ - شیعه - ترکی

آب از چشمه - محصول غلات حبوبات - شغل زراعت گله داری  
راه مارو

کلانسور - kalân-surâ - ده از دهستان مغان بخش گرمی  
شهرستان اردبیل .

۲۱ ک خاور گرمی - ۲۱ ک شوسه گرمی و بیله سوار

کوهستانی - گرمسیر - سکنه ۶۳ - شیعه - ترکی .

آب از چشمه - محصول غلات و حبوبات - شغل زراعت و گله داری  
راه مارو .

کلانکش - kalân-kec - ده از دهستان رودقات بخش مرکزی  
شهرستان مرند .

۳۲/۵ ک جنوب خاوری مرند - ۸ ک شوسه و خط آهن تبریز و مرند  
کوهستانی - سردسیر - سکنه ۲۸۵ - شیعه - ترکی .

آب از چشمه - محصول غلات - شغل زراعت و گله داری - راه مارو

کلانیک - kolânîk - ده از دهستان کنار بروز بخش صومای  
شهرستان رضایه .

۱۷/۵ ک خاور هشتیان - ۸/۵ ک باختر راه ارا به رو حمام لر بشوسه  
دوه - سردسیر - سالم - سکنه ۱۵۱ - سنی - کردی

آب از چشمه - محصول غلات توتون - شغل زراعت و گله داری - صنایع  
دستی - جاجیم بافی - راه مارو .

در دومحل بفاصله ۵/۵ ک بنام کلانیک بالا و پایین مشهور سکنه  
کلانیک پایین ۵۰ نفر می باشد .

کلبعلی کندی - kalb-ali-kandi - ده از دهستان چهار  
اویماق بخش قره آغاج شهرستان مراغه

۳۴ ک شمال خاوری قره آغاج - ۱۶ ک جنوب شوسه مراغه بیبانه

کوهستانی - معتدل - سکنه ۳۵۸ - شیعه - ترکی .

آب از چشمه سارها - محصول غلات نخود بزرگ زرد آلو - شغل  
زراعت - صنایع دستی جاجیم بافی - راه مارو .

کلب کندی - kalb - kandi - ده از دهستان توربچای بخش  
قره آغاج شهرستان مراغه

۳۵/۵ ک شمال باختری قره آغاج - ۴ ک شمال شوسه مراغه بیبانه  
کوهستانی - معتدل مالاریائی - سکنه ۴۷۵ - شیعه - ترکی .

موقعیت طبیعی آن کوهستانی و جلگه معتدل و آب آن از رودخانه و ورنیاب و چشمه سارها تامین میگردد  
محصولات عمده دهستان غلات حبوبات و شغل ساکنین زراعت و گلهداری بوده و قراء واقعه در جلگه دارای راه ارا به رو بقیه راه مارو می باشد از ۶۱ آبادی بزرگ کوچک تشکیل و نفوس آن در حدود ۴۰۴۵۰ نفر قراء مهم آن کلخوران (مرکز دهستان) صومعه کرجان - میرنی سامیان - آغچه کند - نیار - انزاب می باشد.

**کلخوران** - ده جزء دهستان هیر بخش مرکزی اردبیل شهرستان اردبیل .  
۲۱ ک جنوب خاوری اردبیل - در مسیر شوسه اردبیل بلقباد .

جلگه - معتدل - سکنه ۴۸۰ - شیمه - ترکی :  
آب از چشمه - محصول غلات حبوبات - شغل زراعت و گلهداری راه مارو .

**کلخوران بالا (علیا) - kalxurân-bâlâ** - ده از دهستان کلخوران بخش مرکزی شهرستان اردبیل (مرکز دهستان) .  
۴ ک شمال اردبیل - ۴ ک شوسه خیابو اردبیل .  
جلگه - معتدل - سکنه ۴۱۵ - شیمه - ترکی .

آب از رود و چشمه و چاه - محصول غلات حبوبات - شغل زراعت و گلهداری - دبستان دارد - مدفن شیخ جبرئیل پدر شیخ صفی الدین اردبیلی است .

**کلخوران ویند - kalxurân-vind** - ده از دهستان ایردوسی بخش مرکزی شهرستان اردبیل .

۱۸ ک باختر اردبیل - ۱ ک شوسه اردبیل تبریز .  
کوهستانی - معتدل - سکنه ۴۴۰ - شیمه - ترکی .  
آب از رود ورنیاب - محصول غلات حبوبات - شغل زراعت و گلهداری صنایع دستی فرش بافی - راه مارو - تربیت زنبور عسل هم در این ده معمول است .

**کلش - kolac** - ده از بخش نین شهرستان اردبیل .  
۲۶ ک شمال خاوری اردبیل - ۱۲ ک شوسه اردبیل آستارا .  
کوهستانی - معتدل - سکنه ۶۹۰ - سنی - طالشی و ترکی .  
آب از رودخانه - محصول غلات - شغل زراعت و گلهداری - صنایع دستی جاجیم و فرش بافی - راه مارو .

**کلشلو - kolaclu** - ده از دهستان میشه پاره بخش کلیبر شهرستان اهر .

۱۵ ک جنوب باختری کلیبر - ۱۵ ک شوسه اهر کلیبر .  
کوهستانی - معتدل - سکنه ۸۵ - شیمه - ترکی .  
آب از چشمه - محصول غلات - شغل زراعت و گلهداری - صنایع دستی فرش و گلیم بافی - راه مارو .

**کلنفت - kolfat** - ده از دهستان منگور بخش حومه شهرستان مهاباد .

آب از چشمه - محصول غلات نخود بادام - شغل زراعت - صنایع دستی جاجیم بافی - راه مارو .

**کلب کندی** - ده از دهستان چهار اویماق بخش قره آغاج شهرستان مراغه  
۱۸ ک شمال خاوری قره آغاج - ۲۱ ک جنوب شوسه مراغه بیانه کوهستانی - معتدل - سکنه ۲۲۵ - شیمه - ترکی .  
آب از چشمه سارها - محصول غلات نخود بزرگ - شغل زراعت - صنایع دستی جاجیم بافی - راه مارو .

**کلت - kalt** - ده از دهستان قطور بخش حومه شهرستان خوی  
۴۱ ک باختر خوی - ۱۱ ک شمال راه ارا به رو خوی به قطور دره - سردسیر سالم - سکنه ۲۸۸ - سنی - کردی  
آب از چشمه - محصول غلات - شغل زراعت و گلهداری - صنایع دستی جاجیم بافی - راه مارو - (ساکنین از ایل شکاک میباشد) .  
بفاصله ۱ ک بنام کلت بالا بایین مشهور سکنه کلت بایین ۱۷۷ نفر میباشد .

**کل تپه - kol-tape** - ده از بخش سراسکند شهرستان تبریز  
۲۵ ک باختر سراسکند - ۱۵ ک خط آهن میانه مراغه کوهستانی - معتدل - سکنه ۳۳۵ - شیمه - ترکی  
آب از چشمه و رودخانه - محصول غلات و حبوبات - شغل زراعت و گلهداری - راه مارو .

**کل تپه** - ده از دهستان چهار اویماق بخش قره آغاج شهرستان مراغه  
۱۴ ک شمال خاوری قره آغاج - ۲۲/۵ ک جنوب شوسه مراغه بیانه کوهستانی - معتدل - سکنه ۱۵۸ - شیمه - ترکی .

آب از چشمه سارها - محصول غلات نخود زرد آلو - شغل زراعت - صنایع دستی جاجیم بافی - راه مارو .

**کل تپه** - ده از دهستان خان اندبیل بخش مرکزی شهرستان هروآباد .

۹ ک باختری هروآباد - ۵/۵ ک شوسه هروآباد میانه .  
کوهستانی - معتدل - سکنه ۱۵۷ - شیمه - ترکی .

آب از دورشته چشمه - محصول غلات و حبوبات و سر درختی - شغل زراعت و گلهداری - صنایع دستی جاجیم و گلیم بافی - راه مارو .  
**کلکته - kalkate** - ده از دهستان بهی بخش بوکان شهرستان مهاباد .

۱۲/۵ ک خاور بوکان - ۱۲ ک خاور شوسه بوکان بیاندوآب کوهستانی - معتدل سالم - سکنه ۳۰۵ - سنی - کردی .  
آب از چشمه - محصول غلات توتون حبوبات - شغل زراعت و گلهداری صنایع دستی جاجیم بافی - راه مارو .

**کلخوران - kalxurân** - نام یکی از دهستانهای بخش حومه شهرستان اردبیل .

در شمال اردبیل واقع از شمال به بخش نین از جنوب به دهستان کورائیم از خاور به دهستان هیر و بخش نین از باختر به دهستان مشکین خاوری

کوهستانی و جنگلی - معتدل سالم - سکنه ۹۰ - سنی - کردی .  
آب از چشمه - محصول غلات توتون کنیرا - شغل زراعت و گلهداری  
صنایع دستی جاجیم بافی - راه مارو .

**کلم** - kalam - ده از دهستان حسن آباد بخش کلیبر شهرستان  
اهر .

۲۸ ک جنوب باختری کلیبر - ۲۶/۵ ک ارا بهرو تبریز باهر .  
کوهستانی - معتدل - سکنه ۱۴۱ - شیعه - ترکی .

آب از دو رشته چشمه - محصول غلات و جنگلی - شغل زراعت و  
گلهداری - صنایع دستی فرش و گلیم بافی - راه مارو .

**کله** - kalame - ده جزء دهستان منجوان بخش خدا آفرین  
شهرستان تبریز .

۳۶/۵ ک جنوب باختری خدا آفرین - ۳ ک شوشه اهر کلیبر .  
کوهستانی - معتدل - سکنه ۴۱ - شیعه - ترکی .

آب از چشمه - محصول غلات و جنگلی - شغل زراعت و گلهداری  
راه مارو .

**کلو** - kalow - ده جزء دهستان دیزمار خاوری بخش ورزقان  
شهرستان اهر .

۳۶ ک شمال باختری ورزقان - ۲۷/۵ ک ارا بهرو تبریز باهر .  
کوهستانی - معتدل مایل بگرمی مالاریائی - سکنه ۳۲۲ - شیعه

ترکی .

آب از چشمه - محصول غلات حبوبات - شغل زراعت و گلهداری  
راه مارو .

**کلو** - ده از دهستان ارشق بخش مرکزی شهرستان خیاو .  
۴ ک شمال خیاو - ۲ ک شوشه گرمی اردبیل

کوهستانی - معتدل - سکنه ۲۹۹ - شیعه - ترکی .

آب از چشمه - محصول غلات حبوبات - شغل زراعت و گلهداری - راه  
مارو .

در دو محل بفاصله دو کیلومتر بنام کلو بالا و پائین مشهور سکنه کلو  
بالا (علیا) ۲۱۹ نفر میباشد .

**کلو** (کلی) - kollu - ده از دهستان آغمیون بخش مرکزی  
شهرستان سراب .

۱۴ ک شمال خاوری سراب - ۴ ک شوشه سراب اردبیل  
جلگه - معتدل - سکنه ۱۸۵ - شیعه - ترکی

آب از چشمه و چاه - محصول غلات حبوبات لبنیات - شغل زراعت و  
گلهداری - راه ارا بهرو .

**کلوار** - kolvâr - ده از دهستان خان اندبیل بخش مرکزی شهرستان  
هروآباد .

۳/۵ ک شمال باختری هروآباد - ۳/۵ ک شوشه هروآباد میانه .

کوهستانی - معتدل - سکنه ۲۷ - شیعه - ترکی

۴ ک جنوب باختری مهآباد - ۳۰ ک شمال باختری شوشه مهآباد  
به سردشت .

کوهستانی - سردسیر سالم - سکنه ۲۵ - سنی - کردی .

آب از رودخانه بادین آباد - محصول غلات توتون حبوبات - شغل  
زراعت و گلهداری - صنایع دستی جاجیم بافی - راه مارو .

**کلفیر** - kalfir - ده از دهستان مشکین باختری بخش مرکزی  
شهرستان خیاو .

۱۵ ک باختری خیاو - در مسیر شوشه خیاواهر .

جلگه - معتدل - سکنه ۲۶۰ - شیعه - ترکی .

آب از رود آوارستی و مشکین چای - محصول غلات حبوبات - شغل  
زراعت و گلهداری - راه شوشه .

**کلقان** - kalqân - ده از دهستان آتش بیگ بخش سراسکند  
شهرستان تبریز .

۳۰ ک باختر سراسکند - ۱۶ ک شوشه تبریز میانه .

کوهستانی - معتدل - سکنه ۳۶۰ - شیعه - ترکی .

آب از چشمه - محصول غلات حبوبات - شغل زراعت و گلهداری - راه  
مارو .

**کلقای** - kalqây - ده از دهستان دیزمار خاوری بخش ورزقان  
شهرستان اهر .

۱۶ ک شمال ورزقان - ۱۳ ک ارا بهرو تبریز باهر .

کوهستانی - معتدل - سکنه ۱۲۵ - شیعه - ترکی .

آب از چشمه - محصول غلات حبوبات - شغل زراعت و گلهداری  
راه مارو .

**کلک آباد** - kalak-âbâd - ده از دهستان هریس بخش  
مرکزی شهرستان سراب .

۳ ک جنوب باختری سراب - ۲ ک شوشه سراب تبریز .

جلگه - معتدل - سکنه ۶۷۶ - شیعه - ترکی .

آب از چشمه و چاه - محصول غلات حبوبات لبنیات - شغل زراعت و  
گلهداری - راه ارا بهرو .

**کلاکو** - kalaklu - ده از دهستان چهار دولی بخش مرکزی  
شهرستان مراغه .

۷۷ ک جنوب خاوری مراغه - ۲۴ ک شمال خاوری شوشه شاهین دژ  
به میاندوآب .

دره - معتدل - سکنه ۱۲۲ - شیعه - ترکی .

آب از چشمه سار ها - محصول غلات کرچک نخود - شغل زراعت و  
گلهداری - صنایع دستی جاجیم بافی - راه مارو .

**کلکه رشه** - kalke-race - ده از دهستان بریاجی بخش  
سردشت شهرستان مهآباد .

۶/۵ ک جنوب باختری سردشت - ۳ ک جنوب شوشه سردشت به  
مهآباد .

**کلور - kolur** - ده مرکز دهستان شاهرود بخش شاهرود شهرستان هروآباد .  
 ۲۷ ک شمال خاوری هنجین - ۲۴ ک شوسه هروآباد میانه .  
 کوهستانی - معتدل مایل بسردی - سکنه ۳۰۹۸ - شیمه - تاجیک ترکی .  
 آب از چهار رشته چشمه - محصول غلات و سردوختی - شغل زراعت و گلهداری - صنایع دستی جاجیم و گلیم بافی - راه مالرو .  
 ادارات - ثبت - ازدواج و طلاق - پاسگاه زندان مرمری در حدود ۳۰ باب دکان مختلف پیشه‌وری وجود دارد .  
**کلور** - ده از دهستان ایرد موسی بخش مرکزی شهرستان اردبیل .  
 ۱۷ ک باختر اردبیل - ۱۰ ک شوسه اردبیل تبریز .  
 کوهستانی - معتدل - سکنه ۴۵۹ - شیمه - ترکی .  
 آب از رود آغ امام - محصول غلات حبوبات - شغل زراعت گلهداری راه مالرو .  
**کلوزان - kaluzân** - ده از دهستان شاهرود بخش شاهرود شهرستان هروآباد .  
 ۲۷ ک خاوری هنجین - ۳۵/۵ ک شوسه هروآباد میانه .  
 کوهستانی - معتدل - سکنه ۲۸۴ - شیمه - تاجیک - ترکی .  
 آب از چشمه - محصول غلات و حبوبات و سردوختی - شغل زراعت و گلهداری - صنایع دستی جاجیم و گلیم و شال بافی - راه مالرو .  
**کلوسنگ - kalusang** - ده از دهستان کلپیر بخش کلپیر شهرستان اهر .  
 ۳ ک باختری کلپیر - ۲ ک شوسه اهر کلپیر .  
 کوهستانی - معتدل - سکنه ۱۶۷ - شیمه - ترکی .  
 آب از دورشته چشمه - محصول غلات و چنگل - شغل زراعت و گلهداری صنایع دستی فرش و گلیم بافی - راه مالرو .  
**کلوک درق - kolluk-daraq** - ده از دهستان مهرانرود بخش بستان آباد شهرستان تبریز .  
 ۲۵ ک شمال باختر بستان آباد - ۸ ک بشوسه تبریز بستان آباد .  
 جلگه - سردسیر - سکنه ۱۹۷ - شیمه - ترکی .  
 آب از چشمه - محصول غلات یونجه - شغل زراعت و گلهداری راه مالرو .  
**کله بوز - kolah-buz** - نام دهستان از بخش مرکزی شهرستان میانهدر جنوب و جنوب باختری میانه واقع از شمال بدیهستان حومه از جنوب به بخش مرکزی زنجان از خاور بدیهستان کاغذکنان از باختر بدیهستان تیرچانی .  
 موقعیت طبیعی آت کوهستانی و معتدل مایل بگرمی آب آن از رود آید و غموش و قرانقوچای و انهار جاریه از کوههای منطقه تامین میشود .

آب از دورشته چشمه - محصول غلات حبوبات سردوختی - شغل زراعت و گلهداری - صنایع دستی جاجیم و گلیم بافی - راه مالرو محل سکنی ایل شاطرانلو  
**کلواناق - kolvânâq** - ده از دهستان مهرانرود بخش بستان آباد شهرستان تبریز  
 ۳۲ ک شمال بستان آباد - ۱۶ ک شوسه اردبیل تبریز  
 جلگه - سردسیر - سکنه ۲۳۳۵ - شیمه - ترکی  
 آب از رود آجی چای - محصول غلات حبوبات یونجه درخت تبریزی شغل زراعت و گلهداری - راه مالرو .  
**کلوانق** - ده از دهستان شیرامین بخش دهخوارقان شهرستان تبریز  
 ۱۰ ک جنوب باختری بخش - ۲ ک شوسه تبریز و دهخوارقان  
 جلگه - معتدل - سکنه ۱۵۱ - شیمه - ترکی  
 آب از چشمه - محصول غلات سردوختی - شغل زراعت و گلهداری راه مالرو .  
**کلوجه - kolluja** - ده از دهستان حومه بخش مرکزی شهرستان اهر .  
 ۲۵/۵ ک باختری اهر - ۲ ک شوسه تبریز اهر .  
 کوهستانی - معتدل - سکنه ۲۹۸ - شیمه - ترکی .  
 آب از چشمه - محصول غلات و حبوبات - شغل زراعت و گلهداری صنایع دستی گلیم بافی - راه مالرو .  
**کلوجه خالصه - kolluje-xâlese** - ده از دهستان کله بوز بخش مرکزی شهرستان میانه .  
 ۲۵ ک جنوب باختری میانه - ۶ ک شوسه میانه تبریز .  
 کوهستانی - معتدل - سکنه ۱۱۳۹ - شیمه - ترکی .  
 آب از چشمه - محصول غلات حبوبات - شغل زراعت و گلهداری راه مالرو .  
**کلوجه غمی - kolluje-qami** - ده از دهستان اوج تپه بخش ترکمان شهرستان میانه .  
 ۱۶ ک جنوب ترکمان - ۰/۵ ک اراپه رو بستان آباد میانه - ۶ ک خط آهن میانه مراغه .  
 کوهستانی - معتدل - سکنه ۳۷۸۰ - شیمه - ترکی  
 آب از چشمه - محصول غلات حبوبات - شغل زراعت و گلهداری راه اراپه رو .  
**کلوجه یدی بلاغ - kolluje-yeddi-bolâq** - ده از دهستان کله بوز بخش مرکزی شهرستان میانه  
 ۲۳ ک جنوب باختری میانه - ۲۲ ک شوسه میانه تبریز .  
 کوهستانی - معتدل - سکنه ۶۱ - شیمه - ترکی .  
 آب از چشمه - محصول غلات - شغل زراعت گلهداری - راه مالرو .

محصولات عمده آن غلات مختصری حبوبات و کرچک بوده از ۹۵ آبادی بزرگ و کوچک تشکیل و نفوس آن در حدود ۱۳۷۲۰ نفر و قراء مهمش شیخدر آباد ( مرکز دهستان ) کلوجه خالصه - طوق قره طوق بواسطه کوهستانی بودن راههای قراء عموماً مالرو و خط آهن زنجان و مراغه از شمال و خاور دهستان عبور میکنند

**کله چار (کلچر) - kolah-jâr** - ده از دهستان یامچی بخش مرکزی شهرستان مرند .

۱۱ ک جنوب باختری مرند - ۳ ک خط آهن جلفا - ۶ ک شوسه تبریز و جلفا .

جلگه - معتدل - سکته ۴۸۰ - شیعه - ترکی .

آب از چشمه ورود - محصول غلات پنبه - شغل زراعت و گله داری راه اراپارو .

**کله چاه - kalle-çâh** - ده از دهستان حومه بخش اسکو شهرستان تبریز . ۳ ک شمال باختر اسکو - در مسیر شوسه اسکو به خسرو شاه جلگه - معتدل - سکته ۱۴۲۶ - شیعه - ترکی .

آب از چشمه و قنات - محصول غلات حبوبات سردرختی - شغل زراعت و گله داری - راه شوسه - دهستان دارد .

**کله خانه - kalle-xâne** - ده از دهستان سهند آباد بخش بستان آباد شهرستان تبریز .

۱۷ ک باختر بستان آباد - ۱۴ ک شوسه تبریز بستان آباد .

جلگه - سردسیر - سکته ۵۶۳ - شیعه - ترکی

آب از چشمه - محصول غلات حبوبات درخت تبریزی - شغل زراعت گله داری - راه مالرو .

**کله درق - kalle-daraq** - ده از دهستان خروسلو بخش گرمی شهرستان اردبیل .

۳۳ ک جنوب باختر گرمی - ۱۲ ک شوسه گرمی اردبیل .

کوهستانی - گرمسیر - سکته ۱۰۹ - شیعه - ترکی .

آب از چشمه - محصول غلات و حبوبات - شغل زراعت گله داری راه مالرو .

**کله ده کوه - kalle-deh-kuh** - ده از بخش سراسکند شهرستان تبریز .

۳۰ ک شمال سراسکند - ۱۰ ک شوسه تبریز میانه .

کوهستانی - معتدل - سکته ۲۱۰ - شیعه - ترکی .

آب از چشمه - محصول غلات حبوبات - شغل زراعت و گله داری راه مالرو .

**کله گر - kalle-gerd** - ده از بخش سراسکند شهرستان تبریز

۸ ک خاور سراسکند - ۱۵ ک شوسه مراغه میانه

کوهستانی - معتدل - سکته ۵۵۴ - شیعه - ترکی

آب از چشمه - محصول غلات حبوبات - شغل زراعت گله داری راه مالرو

**کله نو - kalle-now** - ده از دهستان آتش بیک بخش سراسکند شهرستان تبریز

آب از چشمه - محصول غلات و حبوبات - شغل زراعت و گله داری راه مالرو

**کله سر - kalarar** - ده جزء بخش نمین شهرستان اردبیل

۱۸ ک خاور اردبیل - ۳ ک شوسه اردبیل آستارا

کوهستانی - معتدل - سکته ۶۸۰ - شیعه - ترکی

آب از چاه - محصول غلات و حبوبات - شغل زراعت و گله داری راه مالرو

**کله سر -** ده از دهستان نیر بخش مرکزی شهرستان اردبیل

۲۵ ک باختر اردبیل - ۶ ک شوسه تبریز اردبیل

کوهستانی - معتدل - سکته ۴۳۴ - شیعه - ترکی

آب از رود آغلغان - محصول غلات حبوبات - شغل زراعت گله داری راه مالرو

**کله سر لو - kalasarlu** - ده از دهستان مغان بخش گرمی شهرستان اردبیل

۵ ک شمال بیله سوار - ۳۲ ک شوسه اصلاندوز بیله سوار

کوهستانی - گرمسیر - سکته ۱۰۹ - شیعه - ترکی

آب از چاه - محصول غلات حبوبات - شغل زراعت گله داری - راه مالرو محل سکنتی ایل شاهسون

**کله سر لو -** ده از دهستان خروسلو بخش گرمی شهرستان اردبیل

۱۷ ک شمال گرمی - در مسیر شوسه گرمی بیله سوار

کوهستانی - گرمسیر - سکته ۲۰۰ - شیعه - ترکی

آب از چشمه - محصول غلات - شغل زراعت - راه شوسه

**کله کش - kalle-kec** - ده از دهستان گرم بخش ترک شهرستان میانه

۳۲ ک شمال خاوری ترک - ۴۰ ک شوسه هرو آباد میانه

کوهستانی - معتدل - سکته ۱۴۷ - شیعه - ترکی .

آب از چشمه - محصول غلات عدس بزرگ - شغل زراعت گله داری - راه مالرو

**کله گاه - kalle-gâh** - ده از دهستان گرم بخش ترک شهرستان میانه

۴۱ ک شمال خاوری میانه - ۳۹ ک شوسه هرو آباد میانه

کوهستانی - معتدل - سکته ۲۶۵ - شیعه - ترکی

آب از چشمه - محصول غلات و حبوبات - شغل زراعت و گله داری راه مالرو

**کله گرد - kalle-gerd** - ده از بخش سراسکند شهرستان تبریز

۸ ک خاور سراسکند - ۱۵ ک شوسه مراغه میانه

کوهستانی - معتدل - سکته ۵۵۴ - شیعه - ترکی

آب از چشمه - محصول غلات حبوبات - شغل زراعت گله داری راه مالرو

**کله نو - kalle-now** - ده از دهستان آتش بیک بخش سراسکند شهرستان تبریز

۴۴ ک باختر مرکز بخش - ۲۵ ک خط آهن مراغه و میانه

کوهستانی - معتدل - سکنه ۱۷۴ - شیعه - ترکی  
آب از چشمه و رودخانه - محصول غلات و حبوبات - شغل زراعت و  
گله‌داری - راه مارو

**کلی** - kolli - ده جزء دهستان خان‌اندییل بخش مرکزی  
شهرستان هروآباد

۱۱/۵ ک جنوب باختری هروآباد - ۶ ک شوشه هروآباد میانه

کوهستانی - معتدل - سکنه ۸۳۰ - شیعه - ترکی  
آب ازدورشته چشمه - محصول غلات و عدس و گردو - شغل زراعت  
و گله‌داری و کسب - راه مارو

**کلی** - ده از دهستان دیجوبیجین بخش مرکزی شهرستان اردبیل

۲۱ ک شمال اردبیل - در مسیر شوشه اردبیل رضی

کوهستانی - معتدل - سکنه ۳۴۱ - شیعه - ترکی  
آب از چشمه و چاه و رود قره‌سو - محصول غلات حبوبات - شغل زراعت  
گله‌داری - راه شوشه - محل سکنی تیره‌ای از ایل شاهسون

**کلی** - ده از دهستان چهار دانگه بخش هوراند شهرستان اهر

۱۴ ک باختر هوراند - ۱۹ ک شوشه اهر کلیبر

کوهستانی - معتدل - سکنه ۲۷۴ - شیعه - ترکی  
آب از چشمه - محصول غلات توت گردو - شغل زراعت گله‌داری - صنایع  
دستی فرش و گلیم بافی - راه مارو

در دو محل بفاصله ۲ کیلومتر بنام کلی بالا (علیا) و کلی پایین (سفلی)  
مشهور سکنه کلی پایین ۱۸۷ نفر میباشد

**کلیان** - kalyân - ده از دهستان آغمیون بخش مرکزی  
شهرستان سراب

۱۷ ک خاور سراب - ۲ ک شوشه سراب اردبیل

جلگه - معتدل - سکنه ۸۵۹ - شیعه - ترکی  
آب از چشمه - محصول غلات حبوبات ابنیات - شغل زراعت گله‌داری  
و راه‌آرابه رو

**کلیان** - ده جزء دهستان کاغذکنان بخش کاغذکنان شهرستان هروآباد

۱۶ ک شمال آغ‌کند - ۱۳/۵ ک شوشه هروآباد بیانه

کوهستانی - معتدل - سکنه ۱۹۹ - شیعه - ترکی  
آب ازدورشته چشمه - محصول غلات و حبوبات و سردرختی - شغل  
زراعت و گله‌داری - صنایع دستی جاجیم و گلیم بافی - راه مارو

**کلیبر** - kaleybar - کلیبر نام یکی از بخشهای پنجگانه  
شهرستان اهر است

این بخش یکی از مهمترین و حاصلخیزترین بخشهای شهرستان اهر بوده  
و در قسمت شمالی قره‌داغ و کنار مرز ایران و شوروی واقع و حدود  
آن بشرح زیر است

از طرف شمال برودخانه ارس و بخش خداآفرین و از جنوب به بخش  
مرکزی اهر و از خاور به بخش هوراند و رودخانه درآورد و از باختر  
به بخش ورزقان محدود میباشد

منطقه این بخش کوهستانی و خوش آب‌وهوا فقط قسمت شمال و شمال  
خاوری کنار رودخانه ارس و درآورد گرمسیر و مالاریائی و ایلات حاجی  
علیلو و چلیپانلو در فصل زمستان از قشلاقات آنجا استفاده مینمایند و  
در قسمت باختر و شمال باختر نیز جنگل وجود دارد

محصول عمده این بخش عبارت از غلات و برنج و پنبه و گردو و سر  
درختی و انار و انجیر و به بوده و مصرف ذغال عمده آذربایجان  
خاوری از جنگل این بخش تهیه میگردد اکثر قراء این بخش  
در کوهستان واقع و از چشمه سارها و رودخانه معلی استفاده نموده  
و مهمترین رودخانه‌های آن عبارت از رودخانه کلیبر - درآورد - سلین‌چای  
گوی آغاج - آلیجا - بخش کلیبر از چهار دهستان بشرح زیر تشکیل  
شده است

دهستان کلیبر ۴۷ آبادی ۷۶۹۳ نفر جمعیت

د حسن آباد ۴۰ د ۷۵۴۶

د میشه‌پاره ۲۸ د ۵۶۹۲

د گرمادوز ۱۳۶ آبادی و قشلاق ۱۷۴۹۰ د

بنابر آمار فوق بخش کلیبر از چهار دهستان و (۲۵۱) آبادی بزرگ  
و کوچک تشکیل و جمعیت آن در حدود (۳۸۴۲۱) نفر است

مشخصات هر یک از دهستانهای تابع بخش در جای خود شرح داده شده است  
**کلیبر** - قصبه مرکز بخش و همچنین دهستان کلیبر از شهرستان اهر  
۴۳ ک شمال اهر - انتهای جاده شوشه اهر به کلیبر واقع

مختصا جغرافیائی آن - بشرح زیر است

طول ۳۰ درجه و ۴۷ دقیقه عرض ۴۶ درجه و ۵۵ دقیقه و ۳۸ ثانیه  
اختلاف ساعت با تهران ۱۷ دقیقه و ۳۲ ثانیه یعنی ظهر ۱۲ کلیبر ساعت  
۱۲ و ۱۷ دقیقه و ۳۲ ثانیه تهران است

کوهستانی - گرمسیر مالاریائی - سکنه ۱۸۲۹ - شیعه - ترکی  
آب از رودخانه کلیبر و دورشته چشمه - محصول غلات و سردرختی و  
گردو و توت - شغل زراعت و گله‌داری و کسب - صنایع دستی گلیم  
جاجیم بافی - راه شوشه

دارای یک باب دبستان - ادارات - بخشدار و بهداری دسته ژاندارمری  
نماینده آمار - نماینده ثبت اسناد و طلاق و ازدواج - شعبه پست  
نماینده غله

در حدود ۴۰ باب دکان مختلف پیشه وری و یک باب کاراژ و باب  
کاروانسرا وجود دارد

قلعه خرابه بنام جمهور در باختر این قصبه روی تپه واقع شده است .

**کلیبر** - نام یکی از دهستانهای چهارگانه بخش کلیبر شهرستان اهر  
این دهستان در قسمت شمالی شهرستان اهر واقع و از شمال به دهستان  
کیوان و از جنوب به دهستان حومه اهر و از خاور به دهستانهای دیکله  
و گرمادوز و از باختر به دهستان میشه‌پاره محدود است

آب قراء آبادیهای تابعه از رودخانه کلیبر و رودخانه‌های معلی و چشمه  
ها بوده آب و هوای آن معتدل میباشد

مرکز دهستان قصبه کلپیر و از ۷ آبادی بزرگ و کوچک تشکیل شده و جمعیت دهستان مزبور در حدود ۷۶۹۳ نفر و آبادی مهم آن بشرح زیر است .

قبادلو - نوجده سفلی - یوزبنده - بیغان

**کلج - kelij** - ده از دهستان لاهیجان بخش حومه شهرستان مهاباد .

۵۷ ک شمال باختر مهاباد - ۳/۵ ک باختر شوسه خانه بنقده

کوهستانی - سردسیر سالم - سکنه ۳۴۰ - سنی - کردی

آب از رودخانه جلدیان - محصول غلات توتون حبوبات - شغل زراعت و گلهداری - صنایع دستی جاجیم بافی - راه ارا به رو .  
دبستان دارد .

**کلیزه - keliza** - ده از دهستان حومه بخش مرکزی شهرستان اهر .

۱۳/۵ ک شمال خاوری اهر - ۴/۵ ک شوسه اهر کلپیر

کوهستانی - معتدل - سکنه ۵۱۶ - شیعه - ترکی

آب از چشمه - محصول غلات و حبوبات - شغل زراعت و گلهداری - صنایع دستی فرش و گلیم بافی - راه مالرو .

**کلیسا - kalisâ** - ده از دهستان چهاراویماق بخش قره آغاج شهرستان مراغه

۴ ک جنوب خاوری قره آغاج - ۴۰ ک شمال راه ارا به رو احمد آباد به تکاب .

کوهستانی - معتدل مالاریایی - سکنه ۴۴ - شیعه - ترکی

آب از رودخانه قلعه - محصول غلات زرد آلو آلوچه - شغل زراعت صنایع دستی جاجیم بافی - راه مالرو .

**کلیسا** - ده از دهستان اند بخش حومه شهرستان خوی

۵۹ ک شمال باختری خوی - ۱۱ ک باختر شوسه خوی بسیه چشمه

کوهستانی - سردسیر سالم - سکنه ۲۰ - سنی - کردی

آب از رودخانه حاجی بیگ - محصول غلات - شغل زراعت و گلهداری - صنایع دستی جاجیم بافی - راه مالرو .

**کلیسا** - ده از دهستان لاهیجان بخش حومه شهرستان مهاباد

۷ ک باختر مهاباد - ۵ ک خاور شوسه خانه بنقده .

جلگه - معتدل مالاریایی - سکنه ۲۰ - سنی - کردی

آب از رودخانه جلدیان - محصول غلات توتون حبوبات - شغل زراعت و گلهداری - صنایع دستی جاجیم بافی - راه مالرو .

**کلیسا کندسیر - kalisâkand-sir** - ده از دهستان باراندوزچای بخش حومه شهرستان رضائیه

۹ ک جنوب باختری رضائیه - ۲ ک جنوب راه ارا به رو بند .

سینه کوه - سردسیر سالم - سکنه ۷۰ - مسیحی - گلدانی

آب از چشمه و قنات - محصول غلات توتون - شغل زراعت و گلهداری صنایع دستی جاجیم بافی - راه مالرو

**کلیسا کندی - kalisâ-kandi** - ده از دهستان آواجیق بخش

حومه شهرستان ماکو

۴ ک شمال باختر ماکو - راه شوسه دارد

جلگه - معتدل مالاریایی - سکنه ۱۰۵۲ - شیعه - ترکی

آب از رودخانه آقچای و چشمه - محصول غلات - شغل زراعت گله داری صنایع دستی جاجیم بافی - راه شوسه .

دبستان و پاسگاه ژاندارمری دارد

**کلیسا کندی** - ده از دهستان برگشلو بخش حومه شهرستان رضائیه

۹/۵ ک خاور رضائیه - در مسیر راه شوسه کلما نغانه برضائیه

جلگه - معتدل مالاریایی - سکنه ۵۵ - علی الهی - ترکی

آب از شهرچای قنات و چشمه - محصول غلات حبوبات انگور - شغل زراعت - راه شوسه

**کلی قوزی - kalliquzi** - ده جزء دهستان چهاردانگه بخش

هوراند شهرستان اهر

۱۲/۵ ک باختری هوراند - ۱۱ ک شوسه اهر کلپیر

کوهستانی - معتدل - سکنه ۳۸۲ - شیعه - ترکی .

آب از چشمه - محصول غلات توت - شغل زراعت و گلهداری - صنایع دستی فرش و گلیم بافی - راه مالرو

**کماجری - kamâjari** - ده از دهستان آتش بیگ بخش سراسکند شهرستان تبریز

۲۶ ک باختر سراسکند - ۳۹ ک شوسه تبریز میانه

کوهستانی - معتدل - سکنه ۲۶۳ - شیعه - ترکی .

آب از چشمه و رود - محصول غلات و حبوبات - شغل زراعت و گلهداری راه مالرو .

**کمار (کومه مار) - komâr** - ده از دهستان دیزمار باختری بخش

ورزقان شهرستان اهر

۱۱ ک باختر خروانق (مرکز دهستان) - ۲۸ ک شوسه تبریز جلغا

کوهستانی - معتدل - سکنه ۱۷۷۸ - شیعه - ترکی

آب از رود و چشمه - محصول غلات حبوبات سردرختی - شغل زراعت گلهداری - راه مالرو

در دو محل بفاصله ۵/۰ کیلومتر بنام کمار بالا (علیا) و کمار پایین (سفلی) معروف سکنه کمار بالا ۱۱۶۲ نفر است

**کمال آباد - kamâl-âbâd** - ده از دهستان نور بخش مرکزی شهرستان اردبیل

۳۰ ک باختر اردبیل - ۳ ک شوسه اردبیل و تبریز

کوهستانی - معتدل - سکنه ۶۷۲ - شیعه - ترکی

آب از رودخانه - محصول غلات حبوبات - شغل زراعت و گلهداری راه مالرو .

**کم براخ - kamborâx** - ده از دهستان گورگ بخش حومه

شهرستان مهاباد .



**کمی - komi** - ده از دهستان کندوان بخش ترک شهرستان میانه  
۱۲ ک شمال خاوری بخش - ۲۵ ک شوسه میانه تبریز  
کوهستانی - معتدل - سکنه ۲۲۹ - شیعه - ترکی  
آب از چشمه - محصول غلات حبوبات گاوآنه - شغل زراعت گله‌داری  
راه مارو .

**کمی آباد - kami-âbâd** - ده از دهستان کلخوران بخش  
مرکزی شهرستان اردبیل .

۵ ک جنوب اردبیل - ۱ ک شوسه هروآباد اردبیل  
جلگه - معتدل - سکنه ۲۸۴ - شیعه - ترکی  
آب از چاه - محصول غلات - شغل زراعت و گله‌داری  
راه مارو .

**کناب - kennâb** - ده جزء دهستان خروسلو بخش گرمی شهرستان  
اردبیل .

۴۰ ک باختر گرمی - ۲۱ ک شوسه گرمی اردبیل  
جلگه - گرم - سکنه ۱۲ - شیعه - ترکی  
آب از چشمه - محصول غلات حبوبات - شغل زراعت  
راه مارو .

**کنار پروژ - kanâr-beroj** - نام یکی از دهستانهای سه‌گانه  
بخش صومای شهرستان رضایه در قسمت جنوب خاوری بخش واقع  
آب هوای آن سردسیر و کوهستانی و شغل ساکنین کشاورزی و  
گله‌داری در بعضی قراء پرورش زنبور عسل هم معمول است  
از شمال به دهستان حومه صومای از جنوب بترگور از خاور بنازلو از  
باختر به برادوست و حومه صومای محدود است

آب مزرویی آن از چشمه سارها و آب برف باران تامین میشود  
دهستان کنار پروژ از ۱۵ آبادی بزرگ و کوچک تشکیل شده و جمعیت  
آن در حدود ۲۱۵۰ نفر و قراء مهم آن بشرح زیر است  
ایستی - سو - زین دشت - چوره - پامین .

محصولات عمده دهستان عبارت از غلات توتون و محصول دامی است  
راه ارا به و سرواز قسمت جنوبی این دهستان عبور می‌نماید  
مابقی راهها مارو پیاده روست .

**کنازه - kanâze** - ده از بخش نمین شهرستان اردبیل

۱۶ ک شمال خاوری اردبیل - در مسیر شوسه اردبیل آستارا  
جلگه - معتدل - سکنه ۲۳۲ - شیعه - ترکی  
آب از چاه - محصول غلات حبوبات - شغل زراعت و گله‌داری  
راه مارو .

**کندال - kandâl** - ده از دهستان قره قویون بخش حومه  
شهرستان ماکو .

۳۳ ک جنوب خاوری ماکو - ۶ ک جنوب شوسه شوت بباکو  
دامنه - معتدل - مالاریایی - سکنه ۳۵ - شیعه - ترکی

۶۲ ک جنوب مهاباد - ۱۶ ک خاور شوسه مهاباد سردشت  
کوهستانی - سردسیر سالم - سکنه ۱۶ - سنی - کردی  
آب از رودز او کو - محصول غلات توتون حبوبات - شغل زراعت و گله‌داری  
صنایع دستی جاجیم بافی - راه مارو .

**کهر - kamar** - ده جزء دهستان خورش رستم بخش شاهرود  
شهرستان هروآباد .

۱۱ ک جنوب هسجین - ۵ - ۳۶ ک شوسه هروآباد میانه  
کوهستانی - گرمسیر مالاریایی - سکنه ۱۶۱ - شیعه - ترکی  
آب از رودخانه قزل اوزن - محصول غلات و سردرختی - شغل زراعت  
و گله‌داری - صنایع دستی جاجیم بافی - راه مارو .

**کهر درق - kamar-daraq** - ده از دهستان خورش رستم بخش  
شاهرود شهرستان هروآباد .

۷/۵ ک جنوب هسجین - ۳۲/۵ ک شوسه هروآباد میانه  
کوهستانی - گرمسیر مالاریایی - سکنه ۲۱۷ - شیعه - ترکی

آب از سه رشته چشمه - محصول غلات و حبوبات و سردرختی - شغل  
زراعت و گله‌داری - صنایع دستی جاجیم بافی - راه مارو

**کهر قیه - kamar-qaye** - ده جزء دهستان اجارود بخش  
گرمی شهرستان اردبیل

۱۲ ک خاور گرمی - ۶ ک شوسه گرمی بیله‌سوار  
جلگه - گرمسیر - سکنه ۲۰ - شیعه - ترکی  
آب از چشمه - محصول غلات و حبوبات - شغل زراعت گله‌داری  
راه مارو .

**کهمق - komeq** - ده از دهستان گنجگاه بخش سنجد شهرستان  
هروآباد .

۱۵ ک باختر کیوی (مرکز بخش) - ۲ ک شوسه اردبیل هروآباد .  
کوهستانی - سردسیر - سکنه ۱۷۱ - شیعه - ترکی  
آب از چشمه ورود - محصول غلات حبوبات - شغل زراعت و گله‌داری  
راه ارا به رو .

**کهمیان - komliyan** - ده از دهستان ایل تیمور بخش حومه  
شهرستان مهاباد .

۲۸/۵ ک جنوب باختری مهاباد - ۱۱ ک باختر شوسه مهاباد سردشت  
کوهستانی - معتدل سالم - سکنه ۱۱۴ - سنی - کردی  
آب از رودخانه مهاباد - محصول غلات چغندر توتون حبوبات - شغل  
زراعت و گله‌داری - صنایع دستی جاجیم بافی - راه مارو  
**کمند - kamand** - ده از دهستان مهرانرود بخش استان آباد  
شهرستان تبریز .

۱۵ ک شمال خاوری تبریز - ۲ ک شوسه تبریز راه  
جلگه - سردسیر ییلاقی - سکنه ۱۷۸ - شیعه - ترکی  
آب از چشمه - محصول غلات حبوبات - شغل زراعت گله‌داری  
راه ارا به رو .

آب از چشمه - محصول غلات حبوبات - شغل زراعت و گله داری راه مالرو .

**کندلی** - **kandali** - حیدر آباد ۳ مراجعه شود  
**کندوان** - **kandovân** - نام یکی از دهستانهای چهار گانه بخش ترک شهرستان میانه

در شمال میانه و در دامنه جنوبی کوه بزقوش (بزکش) واقع از شمال بدهستان نیر و بخش مرکزی سراب از جنوب و خاور بدهستان گرم از باختر بدهستان ملایعقوب و حومه میانه محدود است آب قراء دهستان از رود ترک و انهار جاری دامنه کوه بزقوش تأمین هوای آن بیلاقی و سالم و کلیه قراء در کوهستان واقع لذا عموماً دارای راه مالرو میباشند از ۳۲ آبادی بزرگ و کوچک تشکیل و جمع نفوس آن ۱۴۸۹۰ نفر است

محصولاتش غلات حبوبات اشجار تبریزی و چنار می باشد  
**کندوان** - ده مرکز دهستان کندوان بخش ترک شهرستان میانه ۶ ک خاور بخش - ۱۳ ک بشوسه خلخال میانه

کوهستانی - معتدل - سکنه ۵۰۲ - شیعه - ترکی .  
آب از چشمه - محصول غلات حبوبات - شغل زراعت و گله داری راه مالرو

**کندوان** - ده از دهستان نیر بخش مرکزی شهرستان اردبیل ۳۶ ک باختر اردبیل - ۹ ک شوسه تبریز اردبیل  
کوهستانی - معتدل - سکنه ۲۷۲ - شیعه - ترکی  
آب از رودخانه آغلانان - محصول غلات - شغل زراعت و گله داری راه مالرو .

**کندوچه** - **konduce** - ده از دهستان گورگ سردشت بخش سردشت شهرستان مهاباد

۱۸ ک شمال خاوری سردشت - ۱۰/۵ ک خاور شوسه سردشت به مهاباد کوهستانی و جنگلی - معتدل مالاریایی - سکنه ۱۲۳ - سنی - کردی  
آب از رودخانه سردشت - محصول غلات توتون حبوبات - شغل زراعت و گله داری - صنایع دستی جاجیم باقی - راه مالرو .

**کندول** - **kandul** - ده از دهستان مهرانرود بخش بستان آباد شهرستان تبریز

۲۳ ک شمال باختری بستان آباد - ۳ ک شوسه بستان آباد تبریز  
جلگه - سردسیر - سکنه ۵۵ - شیعه - ترکی  
آب از چشمه - محصول غلات بونجه - شغل زراعت و گله داری راه مالرو .

**کندوله** - **kandule** - ده از دهستان حومه بخش اشنویه شهرستان رضائیه .

۱۰ ک خاور اشنویه - در مسیر شوسه اشنویه به نقده دامنه - سردسیر مالاریایی - سکنه ۱۲۵ - سنی - کردی  
آب از رودخانه اشنویه - محصول غلات توتون حبوبات - شغل

آب از قنات و کوهستان - محصول غلات توتون کنجد - شغل زراعت صنایع دستی جاجیم باقی  
راه مالرو .

**کند جان** - **kondojan** - ده از دهستان حومه بخش اسکو شهرستان تبریز  
۱۵ ک جنوب خاوری بخش - ۲۰ ک شوسه اسکو  
جلگه - معتدل - سکنه ۷۱۴ - شیعه - ترکی

آب از چشمه و قنات - محصول غلات - شغل زراعت و گله داری راه مالرو

**کندرق** - **kandaraq** - ده جزء دهستان خورش رستم بخش شاهرود شهرستان هروآباد .

۵ ک شمال باختری هتجین - ۲۲ ک شوسه هروآباد میانه کوهستانی - معتدل - سکنه ۲۳ - شیعه - ترکی

آب از چشمه - محصول غلات و سردختی - شغل زراعت - راه مالرو .  
**کند رود** - **kond-rud** - ده از دهستان سیس بخش شبستر شهرستان تبریز .

۱۴ ک شمال خاوری بخش - ۵ ک شوسه صوفیان شاهرود  
جلگه - معتدل - سکنه ۱۳۸۶ - شیعه - ترکی

آب از چشمه - محصول غلات حبوبات - شغل زراعت گله داری راه اراپرو

**کند رود** - ده از دهستان مهرانرود بخش بستان آباد شهرستان تبریز .

۱۹ ک جنوب خاوری تبریز - ۳ ک شوسه تبریز تهران  
جلگه - سردسیر بیلاقی - سکنه ۸۴۴ - شیعه - ترکی  
آب از چشمه - محصول غلات حبوبات - شغل زراعت و گله داری راه اراپرو

**کندک** - **kondaka** - ده از دهستان کلاس بخش سردشت شهرستان مهاباد .

۱۴ ک جنوب خاوری سردشت - ۱ ک جنوب شوسه سردشت به مهاباد .  
کوهستانی - معتدل سالم - سکنه ۶۵ - شیعه - ترکی  
آب از چشمه - محصول غلات توتون مواد جنگلی - شغل زراعت و گله داری - صنایع دستی جاجیم باقی - راه مالرو .

**کندلج** - **kandala j** - ده از حومه مرند بخش مرکزی شهرستان مرند .

۵ ک جنوب باختری مرند - ۲ ک شوسه مرند تبریز - در مسیر راه آهن جلغا تبریز

جلگه - سردسیر - سکنه ۱۸۵۰ - شیعه - ترکی .  
آب از قنات - محصول غلات حبوبات کشمش بادام - شغل زراعت گله داری - راه شوسه - دبستان دارد .

**کندلج** - ده از دهستان ارسق بخش مرکزی شهرستان خیاو ۴ ک شمال خیاو - ۱۰ ک شوسه گرمی اردبیل  
کوهستانی - معتدل - سکنه ۹۰ - شیعه - ترکی

زراعت و گله داری - صنایع دستی جاجیم بافی - راه ارا به رو.

تاپستان از راه ایشنویه میتوان اتومبیل برد

**کنده** - kande - ده از دهستان غروسلو بخش گرمی شهرستان اردبیل .

۳۴ ک جنوب باختری گرمی - ۱۵ ک شوسه گرمی اردبیل

جلگه - گرمسیر - سکته ۵۸۹ - شیعه - ترکی

آب از چشمه - محصول غلات حبوبات - شغل زراعت و گله داری راه مارو.

**کنده** - ده از دهستان دیکله بخش هوراند شهرستان اهر

۱۱ ک جنوب هوراند - ۱۵/۵ ک شوسه اهر کلیبر

کوهستانی - معتدل - سکته ۲۳۷ - شیعه - ترکی

آب از چشمه - محصول غلات و حبوبات - شغل زراعت و گله داری صنایع دستی فرش و گلیم بافی - راه مارو.

**کنده خانه** - kanda-xâne - ده از حومه بخش زتوز شهرستان مرند

۱۱ ک شمال مرند - ۴ ک بشوسه و خط آهن مرند چلغا

کوهستانی - سردسیر - سکته ۲۰ - شیعه - ترکی

آب از چشمه - محصول غلات نخود - شغل زراعت و گله داری - راه مارو

**کنده کولان** - konde-kulân - ده از دهستان لاهیجان بخش حومه شهرستان مهاباد .

۴۸ ک باختر مهاباد - ۶/۵ ک خاور سه خانه به نقده

جلگه - معتدل مالاریائی - سکته ۱۱۹ - سنی - کردی.

آب از رودخانه لاین - محصول غلات توتون حبوبات - شغل زراعت و گله داری - صنایع دستی جاجیم بافی - راه مارو

**کندمان** - konde-mân - ده از دهستان گورگ سردشت بخش سردشت شهرستان مهاباد

۲۵ ک شمال خاور - ۱۶/۵ ک خاور شوسه سردشت مهاباد

کوهستانی و جنگلی - معتدل سالم - سکته ۲۵۱ - سنی - کردی

آب از رودخانه سردشت - محصول غلات توتون حبوبات - شغل زراعت گله داری - صنایع دستی جاجیم بافی - راه مارو.

**کنزق** - kanzaq - ده از دهستان ایرد موسی بخش مرکزی شهرستان اردبیل.

۱۵ ک باختر اردبیل - ۱ ک شوسه اردبیل سرقین

کوهستانی - معتدل - سکته ۱۱۳۱ - شیعه - ترکی

آب از چشمه - محصول غلات حبوبات - شغل زراعت و گله داری راه مارو.

**کنز نق** - kanzanaq - ده از دهستان رودقات بخش مرکزی شهرستان مرند .

۴ ک شمال تبریز - ۱۲ ک شوسه اهر تبریز

کوهستانی - سردسیر - سکته ۳۲۳ - شیعه - ترکی

آب از چشمه و رودخانه - محصول غلات بزرک ارزن - شغل زراعت و گله داری - راه مارو

**کنعان ایل** - kan'ân-il - ده از دهستان دول بخش حومه شهرستان رضایه .

۴۴ ک جنوب خاوری رضایه - ۲/۵ ک خاور شوسه مهاباد برضایه

جلگه و کنار دریاچه - معتدل مالاریائی - سکته ۱۱۰ - شیعه - ترکی

آب از چشمه - محصول غلات توتون حبوبات - شغل زراعت و گله داری

صنایع دستی جاجیم بافی - راه مارو

( باصطلاح محلی گرکن ایل میگویند )

**کنعان رعیت** - kan'ân-raiyyat - ده از دهستان دول بخش حومه شهرستان رضایه .

۴۴/۵ ک جنوب خاوری رضایه - ۲/۵ ک خاور شوسه مهاباد به رضایه .

جلگه و کنار دریاچه - معتدل مالاریائی - سکته ۸۶ - شیعه و سنی - ترکی .

آب از چشمه - محصول غلات توتون حبوبات - شغل زراعت گله داری

صنایع دستی جاجیم بافی - راه مارو

( باصطلاح محلی گرکن رعیت میگویند )

**کنگر لو** - kangarlu - ده از دهستان لکستان بخش شاهپور شهرستان خوی .

۲۵ ک شمال خاوری شاهپور - ۲/۵ ک جنوب شوسه شاهپور به طسوج

جلگه - معتدل مالاریائی - سکته ۵۰۰ - شیعه - ترکی

آب از رودخانه زولا - محصول غلات نمک - شغل زراعت و گله داری

راه مارو .

**کنگر لو** - (کنکلو) ده از دهستان اوچان بخش استان آباد شهرستان تبریز .

۹ ک خاور استان آباد - ۸ ک شوسه استان آباد میانه

کوهستانی - سردسیر - سکته ۲۵۳ - شیعه - ترکی

آب از چشمه - محصول غلات دوخت تبریزی - شغل زراعت گله داری

راه مارو .

**کنگر لو** - ده از دهستان مشکین خاوری بخش مرکزی شهرستان خیاو .

۴ ک شمال خاوری خیاو - درمسیر شوسه قدیمی خیاو اردبیل

جلگه - معتدل - سکته ۱۹۷ - شیعه - ترکی

آب از رود قره سو - محصول غلات حبوبات پنبه برنج - شغل زراعت و

گله داری - راه شوسه .

**کینسی** - kinisi - ده از دهستان حومه بخش صومای شهرستان رضایه .

۵/۵ ک جنوب باختری هشتیان - ۳/۵ ک باختر راه ارا به رو هشتیان

دره - سردسیر سالم - سکته ۹۰ - سنی - کردی

آب از دره سین آباد - محصول غلات توتون - شغل زراعت و گله داری

صنایع دستی جاجیم بافی - راه مارو .

**کوار - kavâr** - ده جزء دهستان مهرانرود بخش بستان آباد شهرستان تبریز .

۲۰ ک خاور تبریز - ۵ ک شوسه اهر تبریز

کوهستانی - معتدل - سکته ۱۲۲ - شیعه - ترکی

آب از چشمه و رودخانه محلی - محصول غلات - شغل زراعت و گلهداری - راه مالرو

**کوانق - kavânaq** - ده از دهستان دیزمار خاوی بخش ورزقان شهرستان اهر

۳۸ ک شمال ورزقان - ۳۶ ک ارا به و تبریز باهر

کوهستانی - گرمسیر مالاریائی - سکته ۸۶ - شیعه - ترکی

آب از رودخانه مردانقم - محصول غلات انار انجیر انگور و سردرختی شغل زراعت و گلهداری و کارگر - صنایع دستی جاجیم بافی - راه مالرو

**کوبجار - kujejâr** - ده از دهستان دشت بخش سلوانا شهرستان رضایه .

۸/۵ ک شمال سلوانا - ۷/۵ ک شمال باختری راه ارا به و سلوانا به رضایه .

کوهستانی - سردسیر سالم - سکته ۳۰۰ - سنی - کردی

آب از چشمه - محصول غلات توتون حبوبات - شغل زراعت و گلهداری صنایع دستی جاجیم بافی - راه مالرو

**کوپر - kupar** - ده از دهستان منگور بخش حومه شهرستان مهاباد ۵ ک جنوب باختری مهاباد - ۴ ک باختر شوسه مهاباد سردشت

جلگه - معتدل سالم - سکته ۳۱۶ - سنی - کردی

آب از رودخانه بادین آباد - محصول غلات توتون حبوبات - شغل زراعت و گلهداری - صنایع دستی جاجیم بافی

راه مالرو

**کوپک - kopak** - ده از دهستان حومه بخش سلدوز شهرستان رضایه .

۱۷/۵ ک شمال باختری نقره - ۹/۵ ک شمال شوسه نقره باشنویه

کوهستانی - معتدل سالم - سکته ۹۰ - سنی - کردی

آب از چشمه - محصول غلات توتون چغندر - شغل زراعت و گلهداری صنایع دستی جاجیم بافی - راه مالرو

**کوپکلو - kopaklu** - ده از دهستان حومه بخش سلدوز شهرستان رضایه .

۱۳ ک جنوب خاوری نقره - ۸/۵ ک جنوب شوسه نقره بمهاباد

دره - معتدل مالاریائی - سکته ۸۱ - سنی - کردی

آب از چشمه - محصول غلات توتون چغندر - شغل زراعت و گلهداری

صنایع دستی جاجیم بافی - راه مالرو

**کوتالان - kotâlân** - ده از دهستان روضه چای بخش حومه شهرستان رضایه .

۱۰ ک شمال باختری رضایه - در مسیر راه ارا به و رضایه بموانا

دره - سردسیر سالم - سکته ۱۰۵ - شیعه و سنی - ترکی

آب از روضه چای - محصول غلات توتون انگور چغندر - شغل زراعت صنایع دستی جوراب بافی - راه ارا به و - تابستان از راه موانا میتوان اتومبیل برد .

**کوتانچی - kowtânçi** - ده جزء دهستان اجارود بخش گرمی شهرستان اردبیل

۹ ک شمال خاور گرمی - ۹ ک شوسه گرمی بیله سوار

کوهستانی - گرمسیر - سکته ۱۲۰ - شیعه - ترکی

آب از چشمه و نهر - محصول غلات حبوبات - شغل زراعت گلهداری راه مالرو .

**کوتوان - kutvân** - ده از دهستان چهریق بخش شاهپور شهرستان خوی .

۱۷/۵ ک جنوب باختری شاهپور - ۳ ک شمال راه ارا به و چهریق

دامنه - سردسیر سالم - سکته ۳۷ - سنی - کردی

آب از چشمه - محصول غلات - شغل زراعت و گلهداری - صنایع دستی جاجیم بافی - راه مالرو

**کوتنه کمه - kote-kome** - ده از دهستان مرکزی بخش آستارا شهرستان اردبیل

۱۴ ک جنوب آستارا - در مسیر شوسه آستارا به پهلوی

جنگل - گرمسیر مرطوبی مالاریائی - سکته ۶۴۰ - شیعه سنی - ترکی طالشی آب از قنات ورود - محصول غلات برنج صیفی - شغل زراعت گلهداری راه شوسه .

**کوتنه مهر - kote-mehr** - ده از دهستان بناجو بخش بناب شهرستان مراغه .

۴/۵ ک جنوب بناب - ۳/۵ ک خاور راه ارا به و بناب بمیانندو آب

جلگه - معتدل مالاریائی - سکته ۳۹۰ - شیعه - ترکی

آب از رودخانه صوفی و چاه - محصول غلات کشمش بادام - شغل زراعت راه مالرو .

**کوجان - kujân** - ده از دهستان دیزمار باختری بخش ورزقان شهرستان اهر .

۶ ک باختری خروانق مرکز دهستان - ۳۸ ک ارا به و تبریز باهر

کوهستانی - معتدل - سکته ۳۹۶ - شیعه - ترکی

آب از چشمه و رودخانه خروانق - محصول غلات و سردرختی - شغل زراعت و گلهداری - صنایع دستی جاجیم بافی - راه مالرو .

**کوجان** - ده از دهستان دینگله بخش هوراند شهرستان اهر .

۳ ک جنوب هوراند - ۲/۵ ک شوسه اهر کلپیر .

کوهستانی - معتدل مایل بگرمی - سکته ۶۱ - شیعه - ترکی .

آب از چشمه - محصول غلات سردرختی - شغل زراعت و گلهداری صنایع دستی کلیم بافی - راه مالرو .

**کوجنق - kujnaq** - ده از دهستان مشکین باختری بخش مرکزی شهرستان خیاو .

۱۸ ك شمال باختر خیاو - ۱۲ ك شوسه خیاو اهر .  
كوهستانی - معتدل - سکنه ۶۴۷ - شیعه - ترکی .

آب از اهر چایی - محصول غلات و حبوبات پنبه - شغل زراعت و گله‌داری  
راه مارو - دبستان دارد .

كوی چیخ - kujix - ده از دهستان برادوست بخش صومای شهرستان رضاییه  
۲۱ ك شمال خاوری هشتیان - ۱۰/۵ ك باختر راه ارا به رو حماملر  
به شوسه .

كوهستانی - سردسیر سالم - سکنه ۱۲۹ - سنی - کردی .

آب از چشمه - محصول غلات توتون - شغل زراعت و گله‌داری - صنایع  
دستی جاجیم بافی - راه مارو .

كوچك - kuçak - ده از دهستان تورجان بخش بوكان شهرستان  
مهاباد .

۱۴ ك جنوب باختری بوكان - ۱ ك باختر شوسه بوكان به سقز .

كوهستانی - معتدل سالم - سکنه ۴۱۵ - سنی - کردی .

آب از سیمین رود - محصول غلات توتون حبوبات - شغل زراعت و  
گله‌داری - صنایع دستی جاجیم بافی - راه مارو .

در دومحل بفاصله دو کیلومتر بنام كوچك بالا و پائین مشهور سکنه  
كوچك بالا ۲۳ نفر میباشد

كوچك - ده از دهستان فرورق بخش حومه شهرستان خوی .

۳۵ ك باختر خوی - ۱۸ ك جنوب باختری شوسه خوی به سیه چشمه .

كوهستانی - معتدل مالاریائی - سکنه ۵۰۰ - سنی - کردی .

آب از زود حصار و چشمه - محصول غلات - شغل زراعت و گله‌داری  
صنایع دستی جاجیم بافی - راه مارو .

كوچولار - kuçulâr - ده از دهستان قره قویون بخش حومه  
شهرستان ماکو .

۴۸ ك جنوب خاوری ماکو - ۲ ك خاور شوسه مرکن به سیه چشمه .

كوهستانی - معتدل مالاریائی - سکنه ۲۰۳ - علی الهی - ترکی .

آب از قنات و چشمه - محصول غلات پنبه - شغل زراعت و گله‌داری  
صنایع دستی جاجیم بافی - راه مارو .

در دومحل نزدیک هم بنام كوچولار بالا و پائین مشهور سکنه كوچولار  
پائین ۷۳ نفر میباشد .

كوچه مشگ - kuçe-mecg - ده از دهستان حومه بخش شاهپور  
شهرستان خوی .

۵/۵ ك جنوب خاوری شاهپور - ۵/۵ ك باختر راه ارا به روزین دشت .

جلگه - معتدل مالاریائی - سکنه ۲۲۰ - شیعه - ترکی .

آب از رودخانه زولا - محصول غلات حبوبات - شغل زراعت و گله‌داری  
صنایع دستی جاجیم بافی - راه ارا به رو - تابستان از راه زین دشت

میتوان اتومبیل برد .

دبستان دارد .

كوخالو - koxâllu - ده از دهستان دیزجرد بخش عجب شیر  
شهرستان مراغه .

۱۹ ك شمال باختری عجب شیر - ۵ ك باختر شوسه دهغورقان بمرغه .  
جلگه و کناردریاچه - گرمسیر مالاریائی - سکنه ۱۱۲ - شیعه - ترکی .

آب از چشمه - محصول غلات بادام - شغل زراعت - راه مارو .

كوخان - koxân - ده از دهستان شهرویران بخش حومه شهرستان  
مهاباد .

۳۹ ك شمال خاوری مهاباد - ۵ ك جنوب خاوری شوسه میانندوآب  
بمهاباد .

جلگه - معتدل مالاریائی - سکنه ۱۳۷ - سنی - کردی .

آب از سیمین رود - محصول غلات توتون حبوبات - شغل زراعت - صنایع  
دستی جاجیم بافی - راه مارو .

كوخالو (كوخالو) - koxânlu - ده از دهستان عباسی  
بخش بستان آباد شهرستان تبریز .

۲۴ ك جنوب خاوری بستان آباد - ۴ ك شوسه میانه تبریز .

جلگه - معتدل - سکنه ۲۸۵ - شیعه - ترکی .

آب از رودخانه قره چمن - محصول غلات توتون درخت تبریزی - شغل  
زراعت گله‌داری - راه مارو .

كوخه قشلاقی - koxe-qeclâqi - ده از دهستان گرم بخش ترک  
شهرستان میانه .

۱۷ ك جنوب خاوری ترک - ۴ ك شوسه میانه هروآباد .

كوهستانی - معتدل در زمستان ایل دوه داش ها قشلاق میکنند .

آب از چشمه - راه مارو .

كور - kur - ده از دهستان میشه پاره بخش کلیبر شهرستان اهر .  
۱۸ ك جنوب کلیبر - ۷ ك شوسه اهر کلیبر .

كوهستانی - معتدل مایل بگرمی مالاریائی - سکنه ۲۷۷ - شیعه - ترکی .  
آب از چشمه - محصول غلات - شغل زراعت و گله‌داری - صنایع دستی فرش  
و گلیم بافی - راه مارو .

در دومحل بفاصله ۲ کیلومتر بنام کور بالا و کور پائین معروف سکنه  
کور پائین ۱۴۶ نفر میباشد .

كور آباد - kur-âbâd - ده از دهستان مرحمت آباد بخش  
میانندوآب شهرستان مراغه .

۲۶ ك شمال باختری میانندوآب - ۱۶ ك شمال شوسه میانندوآب  
بمهاباد .

جلگه - معتدل مالاریائی - سکنه ۲۳۴ - شیعه - ترکی .

آب از سیمینه رود وچاه - محصول غلات حبوبات - شغل زراعت و  
گله‌داری - راه مارو .

كور آباد - ده از دهستان قره لر بخش میاندوآب شهرستان  
مراغه .

۵ ك جنوب خاوری میانندوآب - ۱۲ ك جنوب باختری شوسه  
میانندوآب شاهین دژ

دره - معتدل - سکنه ۲۳۴ - شیعه - ترکی

آب از چشمه سارها - محصول غلات توتون کرچک - شغل زراعت و گلهداری - صنایع دستی گلیم بافی - راه مالرو .

**کورابلاغ - kurâ-bolâq** - ده از دهستان گادول بخش مرکزی شهرستان مراغه .

۲۳ ک جنوب باختری مراغه - ۳ ک باختر شوسه مراغه بمیان دو آب جلگه - معتدل مالاریائی - سکنه ۲۴۷ - شیعه - ترکی .

آب از قنات - محصول غلات نخود - شغل زراعت - صنایع دستی گلیم بافی راه مالرو .

**کور ابلاغ** - ده از دهستان قره قویون بخش حومه شهرستان ماکو .

۵۲ ک جنوب خاوری ماکو - ۲/۵ ک جنوب شوسه سیه چشمه به قره ضیاالدین .

دامنه - معتدل مالاریائی - سکنه ۱۵۰ - شیعه - ترکی .

آب از قنات - محصول غلات - شغل زراعت و گلهداری - صنایع دستی جاجیم جوراب بافی - راه ارا بهرو

**کوراهالو - kurâmâllu** - ده از دهستان انکوت بخش گرمی شهرستان اردبیل .

۲۳ ک شمال گرمی - ۱۰ ک شوسه گرمی بیله سوار .

جلگه - گرمسیر - سکنه ۱۳۱ - شیعه - ترکی .

آب از چشمه - محصول غلات حبوبات - شغل زراعت و گلهداری راه مالرو .

**کوران - kurân** - ده از دهستان حومه بخش صومای شهرستان رضاییه .

۱۷/۵ ک جنوب باختری هشتیان - در مسیر راه ارا به رو بردوک به هشتیان .

دره - سردسیر سالم - سکنه ۱۱۹ - سنی - کردی .

آب از رود بردوک - محصول غلات توتون - شغل زراعت و گلهداری صنایع دستی جاجیم بافی - راه ارا بهرو .

**کوران** - ده از دهستان گورگ بخش حومه شهرستان مهاباد .

۴ ک جنوب مهاباد - ۵ ک باختر شوسه مهاباد به سردشت .

کوهستانی - سردسیر سالم - سکنه ۶۲ - سنی - کردی .

آب از رودخانه جمالدی - محصول غلات توتون حبوبات - شغل زراعت و گلهداری - صنایع دستی جاجیم بافی - راه مالرو

**کوران آباد - kurân-âbâd** - ده از دهستان برادوست بخش صومای شهرستان رضاییه

۲۳ ک جنوب خاوری هشتیان - در مسیر راه ارا بهرو سرو

کوهستانی - سردسیر سالم - سکنه ۵۷ - سنی - کردی

آب از چشمه - محصول غلات توتون - شغل زراعت و گلهداری - صنایع دستی جاجیم بافی - راه ارا به رو

**کورانه - kurâne** - ده از دهستان برادوست بخش صومای شهرستان رضاییه .

۱۷/۵ ک جنوب هشتیان - ۱/۵ ک جنوب راه ارا بهرو سرو

دره - سردسیر سالم - سکنه ۱۸۶ - سنی - کردی

آب از رود سرو و چشمه - محصول غلات توتون - شغل زراعت و گلهداری صنایع دستی جاجیم بافی - راه مالرو

**کورانه** - ده از دهستان ترگور بخش سلوانا شهرستان رضاییه .

۲ ک شمال باختری سلوانا - راه ارا به رو دارد

دره - معتدل مالاریائی - سکنه ۱۷۰ - سنی - کردی .

آب از جویبار موانا - محصول غلات توتون - شغل زراعت و گلهداری صنایع دستی جاجیم بافی - راه ارا بهرو تا بستان میتوان اتومبیل برد

**کورایم - korâyem** - نام یکی از دهستانهای بخش مرکزی شهرستان اردبیل

در جنوب باختری اردبیل واقع موقعیت طبیعی آن کوهستانی و معتدل از شمال به دهستان کلخوران از جنوب به دهستان کیوی از خاور به دهستان

هیر از باختر به دهستان نیر محدود میباشد

محصولات عمده آن غلات و حبوبات و شغل ساکنین زراعت و گلهداری صنایع دستی شان فرش بافی بوده از ۷۴ آبادی بزرگ و کوچک

تشکیل شده و جمع نفوس آن ۳۰۶۸ نفر قرا مهم آن عبارتند از

ساین - خانه شیر - قور توموش

**کورایم** - ده جزء دهستان کورایم بخش مرکزی شهرستان اردبیل

۳۰ ک جنوب اردبیل - در مسیر شوسه کورایم جیخ جیخ

کوهستانی - معتدل - سکنه ۱۰۷۱ - شیعه - ترکی

آب از چشمه و رودخانه بوسون چای - محصول غلات حبوبات - شغل زراعت گلهداری - صنایع دستی فرش بافی - راه مالرو

**کور بلاغ - kur-bolâq** - ده از دهستان حومه بخش مرکزی شهرستان اهر

۲۱ ک خاوری اهر - ۱ ک شوسه اهر خیاو

کوهستانی - معتدل - سکنه ۸۴۰ - شیعه - ترکی

آب از چشمه - محصول غلات حبوبات - شغل زراعت و گلهداری صنایع دستی فرش و گلیم بافی - راه مالرو

**کور بلاغ** - ده از دهستان مشکین خاوری بخش مرکزی شهرستان خیاو .

۹ ک شمال خاوری خیاو - ۱ ک شوسه خیاو اردبیل

جلگه - معتدل - سکنه ۱۶۸ - شیعه - ترکی

آب از چشمه سارها - محصول غلات سردرختی - شغل زراعت گلهداری راه ارا بهرو

**کور بلاغ** - ده از دهستان اوزتومدل بخش ورزقان شهرستان اهر

۱۸ ک باختری ورزقان - ۵ ک ارا به رو تبریز باهر

کوهستانی - معتدل - سکنه ۸۵ - شیعه - ترکی

آب از چشمه - محصول غلات و حبوبات - شغل زراعت و گله داری  
صنایع دستی جاجیم و گلیم بافی - راه مارلو  
محل بیلاق ایل حاجی علیلو  
**کورو بلاغ** - ده از دهستان چاپیاره بخش قره ضیاالدین شهرستان  
خوی .  
۱۴/۵ ک جنوب خاوری قره ضیاالدین - ۶ ک جنوب ارا به روز نکلان بعاجی لر  
دره - معتدل مالاریائی - سکنه ۳۳ - شیعه - ترکی  
آب از نهر مراکند - محصول غلات - شغل زراعت و گله داری - صنایع  
دستی جوراب بافی - راه مارلو  
**کورتاگور - kurtâgur** - ده از دهستان برادوست بخش  
صومای شهرستان رضایه  
۲۹ ک جنوب خاوری هشتیان - ۲ ک شمال راه ارا به رو ماریشو  
کوهستانی - سردسیر سالم - سکنه ۲۵ - سنی - کردی  
آب از چشمه - محصول غلات - شغل زراعت و گله داری - صنایع  
دستی جاجیم بافی - راه مارلو  
**کورجق - kurjaq** - ده از دهستان کندکنان بخش کاغذکنان  
شهرستان هروآباد  
۲۴/۵ ک شمال آغ کند - ۸/۵ ک شوشه هروآباد میانه  
کوهستانی - معتدل - سکنه ۳۹ - شیعه - ترکی  
آب از دورشته چشمه - محصول غلات و حبوبات و سردرختی - شغل  
زراعت و گله داری - صنایع دستی جاجیم و گلیم بافی - راه مارلو  
**کورزه - kurze** - ده جزء دهستان منجوان بخش خدا  
آفرین شهرستان تبریز  
۱۳/۵ ک جنوب باختری خداآفرین - ۲۸/۵ ک شوشه اهر کلیر  
کوهستانی - گرمسیر مالاریائی - سکنه ۱۲۰ - شیعه - ترکی  
آب از چشمه - محصول غلات - شغل زراعت و گله داری - راه مارلو  
**کوروش - korac** - ده از دهستان به بهجیک بخش سیه چشمه  
شهرستان ماکو .  
۳۸ ک جنوب خاوری سیه چشمه - ۷ ک جنوب راه کران نایشگه سو .  
کوهستانی - سردسیر سالم - سکنه ۱۱۰ - شیعه - ترکی .  
آب از چشمه - محصول غلات - شغل زراعت و گله داری - صنایع دستی  
جاجیم بافی - راه مارلو  
**کور عباسلو - kur-abbâslu** - ده از دهستان کورایم  
بخش مرکزی شهرستان اردبیل  
۳۶ ک جنوب باختری اردبیل - ۶ ک شوشه تبریز اردبیل  
کوهستانی - معتدل - سکنه ۱۲۷۳ - شیعه - ترکی  
آب از چشمه - محصول غلات حبوبات - شغل زراعت گله داری - صنایع  
دستی جاجیم بافی - راه ارا به رو  
**کور کچی - kurakçi** - ده از دهستان کله بو بخش مرکزی  
شهرستان میانه

۱۶ ک جنوب باختری میانه - ۲ ک راه آهن میانه مراغه - ۱۶ ک  
شوشه تبریز میانه  
کوهستانی - معتدل - سکنه ۴۴ - شیعه - ترکی  
آب از چشمه - محصول غلات برنج - شغل زراعت گله داری - راه مارلو  
**کورو ملا - kur-mollâ** - ده از دهستان آتش بیک بخش  
سراسکند شهرستان تبریز  
۲۶ ک شمال باختری سراسکند - ۸ ک شوشه تبریز میانه  
کوهستانی - معتدل - سکنه ۲۹۵ - شیعه - ترکی  
آب از چشمه - محصول غلات حبوبات - شغل زراعت و گله داری  
راه مارلو  
**کورون - kurran** - ده جزء دهستان چهار دانگه بخش هوراند  
شهرستان اهر  
۱۲ ک شمال هوراند - ۲۸ ک شوشه اهر کلیر  
کوهستانی - معتدل مایل بگرمی مالاریائی - سکنه ۳۶۵ - شیعه - ترکی  
آب از چشمه - محصول غلات و گردو و توت و حبوبات - شغل زراعت  
و گله داری - راه مارلو  
**کوره کشی (کره کش) - kure-kec** - ده از دهستان دیزمار  
باختری بخش ورزقان شهرستان اهر  
۴۶ ک باختری ورزقان - ۳۲ ک ارا به رو تبریز باهر  
کوهستانی - معتدل - سکنه ۲۳۰ - شیعه - ترکی  
آب از چشمه - محصول غلات و سردرختی - شغل زراعت و گله داری  
صنایع دستی جاجیم بافی - محل بیلاق ایل حاجی علیلو - راه مارلو  
**کوزه توپراقی - kuze-toprâqi** - ده از دهستان کلخوران  
بخش مرکزی شهرستان اردبیل  
۱۰ ک جنوب اردبیل - ۲ ک شوشه هروآباد اردبیل  
چلگه - معتدل - سکنه ۲۶۷ - شیعه - ترکی  
آب از رود چشمه - محصول غلات - شغل زراعت گله داری - راه مارلو  
**کوزه رش - kuze-rac** - ده از دهستان شینتال بخش  
شاهپور شهرستان خوی .  
۲۷/۵ ک جنوب باختری شاهپور - ۲ ک جنوب راه ارا به رو خانه سور .  
کوهستانی - سردسیر سالم - سکنه ۱۹۵ - سنی - کردی .  
آب از چشمه - محصول غلات - شغل زراعت و گله داری - صنایع  
دستی جاجیم بافی - راه مارلو .  
**کوزه کنان - kuze-konân** - ده از دهستان شرفخانه بخش  
شبهتر شهرستان تبریز  
۱۲ ک باختر شبهتر - ۱ ک شوشه صوفیان شاهپور  
چلگه - معتدل - سکنه ۲۵۴۱ - شیعه - ترکی  
آب از چشمه - محصول غلات حبوبات - شغل زراعت گله داری  
راه مارلو .  
**کوزه گان - kuze-garân** - ده از دهستان حومه بخش سلدوز  
شهرستان رضایه

آب از چشمه - محصول غلات و حبوبات - شغل زراعت و گله داری  
صنایع دستی جاجیم و گلیم بافی - راه مارلو  
محل بیلاق ایل حاجی علیلو  
**کورو بلاغ** - ده از دهستان چاپیاره بخش قره ضیاالدین شهرستان  
خوی .  
۱۴/۵ ک جنوب خاوری قره ضیاالدین - ۶ ک جنوب ارا به روز نکلان بعاجی لر  
دره - معتدل مالاریائی - سکنه ۳۳ - شیعه - ترکی  
آب از نهر مراکند - محصول غلات - شغل زراعت و گله داری - صنایع  
دستی جوراب بافی - راه مارلو  
**کورتاگور - kurtâgur** - ده از دهستان برادوست بخش  
صومای شهرستان رضایه  
۲۹ ک جنوب خاوری هشتیان - ۲ ک شمال راه ارا به رو ماریشو  
کوهستانی - سردسیر سالم - سکنه ۲۵ - سنی - کردی  
آب از چشمه - محصول غلات - شغل زراعت و گله داری - صنایع  
دستی جاجیم بافی - راه مارلو  
**کورجق - kurjaq** - ده از دهستان کندکنان بخش کاغذکنان  
شهرستان هروآباد  
۲۴/۵ ک شمال آغ کند - ۸/۵ ک شوشه هروآباد میانه  
کوهستانی - معتدل - سکنه ۳۹ - شیعه - ترکی  
آب از دورشته چشمه - محصول غلات و حبوبات و سردرختی - شغل  
زراعت و گله داری - صنایع دستی جاجیم و گلیم بافی - راه مارلو  
**کورزه - kurze** - ده جزء دهستان منجوان بخش خدا  
آفرین شهرستان تبریز  
۱۳/۵ ک جنوب باختری خداآفرین - ۲۸/۵ ک شوشه اهر کلیر  
کوهستانی - گرمسیر مالاریائی - سکنه ۱۲۰ - شیعه - ترکی  
آب از چشمه - محصول غلات - شغل زراعت و گله داری - راه مارلو  
**کوروش - korac** - ده از دهستان به بهجیک بخش سیه چشمه  
شهرستان ماکو .  
۳۸ ک جنوب خاوری سیه چشمه - ۷ ک جنوب راه کران نایشگه سو .  
کوهستانی - سردسیر سالم - سکنه ۱۱۰ - شیعه - ترکی .  
آب از چشمه - محصول غلات - شغل زراعت و گله داری - صنایع دستی  
جاجیم بافی - راه مارلو  
**کور عباسلو - kur-abbâslu** - ده از دهستان کورایم  
بخش مرکزی شهرستان اردبیل  
۳۶ ک جنوب باختری اردبیل - ۶ ک شوشه تبریز اردبیل  
کوهستانی - معتدل - سکنه ۱۲۷۳ - شیعه - ترکی  
آب از چشمه - محصول غلات حبوبات - شغل زراعت گله داری - صنایع  
دستی جاجیم بافی - راه ارا به رو  
**کور کچی - kurakçi** - ده از دهستان کله بو بخش مرکزی  
شهرستان میانه

۲/۵ ك جنوب خاوری نقده - ۲/۵ ك جنوب خاوری شوسه نقده به رضائیه

جلگه - معتدل مالاریائی - سکنه ۲۷۶ - شیعه - ترکی  
آب از رودگدار و چشمه - محصول غلات چغندر توتون جنوبا - شغل  
زراعت و گله داری - صنایع دستی جاجیم بافی - راه ارا به رو - تابستان  
از راه نقده میتوان اتومبیل برد .  
در دو محل نزدیک هم بنام کوزه گران بالا و پائین مشهور است .

**کوسالار - kusâlâr** - ده از دهستان اوج تپه بخش ترکمان  
شهرستان میانه

۷ ك جنوب ترکمان - ۷ ك شوسه تبریز میانه  
کوهستانی - معتدل - سکنه ۲۱۴ - شیعه - ترکی  
آب از چشمه - محصول غلات حبوبات - شغل زراعت گله داری - راه مالرو  
در دو محل نزدیک هم بنام کوسالار بالا (علیا) و کوسالار پائین (سفلا)  
معروف سکنه کوسالار بالا ۲۸۳ نفر میباشد

**کوسالار** - ده از دهستان حومه بخش مرکزی شهرستان اهر  
۲۸ ك جنوب خاوری اهر - ۲/۵ ك شوسه اهر خیابو

کوهستانی - معتدل - سکنه ۱۲۰ - شیعه - ترکی  
آب از دورشته چشمه - محصول غلات و حبوبات - شغل زراعت و گله داری  
صنایع دستی مختصر گلیم بافی - راه مالرو .

**کوسالو - kusâllu** - ده از دهستان حومه بخش مرکزی  
شهرستان اهر

۱۸/۵ ك شمال خاوری اهر - ۱/۵ ك شوسه اهر کلپیر  
کوهستانی - معتدل - سکنه ۳۰۸ - شیعه - ترکی  
آب از چشمه - محصول غلات و حبوبات و سردرختی - شغل زراعت و  
گله داری - صنایع دستی فرش و گلیم بافی - راه مالرو  
**کوسه - kuse** - ده از دهستان آختاچی بوکان بخش بوکان  
شهرستان مهاباد

۴ ك جنوب بوکان - ۲ ك باختر شوسه بوکان به سقر  
کوهستانی - معتدل مالاریائی - سکنه ۲۸۲ - سنی - کردی  
آب از سیمین رود - محصول غلات توتون حبوبات چغندر - شغل زراعت  
و گله داری - صنایع دستی جاجیم بافی - راه ارا به رو .  
در تابستان میتوان اتومبیل برد .

**کوسه** - ده از دهستان چهار دلی بخش مرکزی شهرستان مراغه  
۸۴ ك جنوب خاوری مراغه - ۲۱ ك شمال خاوری شوسه شاهین دژ  
بیانندو آب  
حکوهستانی - معتدل - سکنه ۳۲ - سنی - کردی  
آب از چشمه - محصول غلات نخود کرچک - شغل زراعت و گله داری  
صنایع دستی جاجیم بافی - راه مالرو .

**کوسه آباد - kuse-âbâd** - ده از دهستان باراندوز چای بخش  
حومه شهرستان رضائیه

۱۶/۵ ك جنوب خاوری رضائیه - ۳/۵ ك خاور شوسه رضائیه به مهاباد  
جلگه - معتدل سالم - سکنه ۹۶ - شیعه - ترکی

آب از باراندوز چای - محصول غلات انگور توتون حبوبات چغندر  
شغل زراعت - صنایع دستی جوراب بافی - راه ارا به رو  
**کوسه احمد - kuse-ahmad** - ده از دهستان برادوست بخش  
صومای شهرستان رضائیه

۳۱ ك جنوب خاوری هشتیان - ۶ ك شمال ارا به رو سرو  
کوهستانی - سردسیر سالم - سکنه ۱۰۳ - سنی - کردی  
آب از چشمه - محصول غلات توتون - شغل زراعت و گله داری  
صنایع دستی جاجیم بافی - راه مالرو

**کوسه پری - kuse-pari** - ده از دهستان گوی آغاچ بخش  
شاهین دژ شهرستان مراغه  
۵۵ ك جنوب خاوری شاهین دژ - ۸ ك شمال خاوری راه ارا به رو شاهین دژ  
به تکاب .

کوهستانی - معتدل سالم - سکنه ۲۵ - سنی - کردی  
آب از چشمه - محصول غلات کرچک - شغل زراعت گله داری - صنایع  
دستی جاجیم بافی - راه مالرو .

**کوسه صفر - kuse-safar** - ده از دهستان راجو بخش مرکزی  
شهرستان مراغه

۳۴ ك جنوب خاوری مراغه - ۷ ك جنوب شوسه مراغه به سراسکند  
کوهستانی - معتدل - سکنه ۳۶۱ - شیعه - ترکی

آب از رودخانه لیلان و چشمه - محصول غلات نخود - شغل زراعت  
صنایع دستی گلیم بافی - راه مالرو .

**کوسه کهریز - kuse-kahrize** - ده از دهستان شهر ویران  
بخش حومه شهرستان مهاباد

۱۹ ك شمال باختری مهاباد - ۲ ك باختر شوسه مهاباد بر رضائیه  
دره - معتدل مالاریائی - سکنه ۲۲۳ - سنی - کردی

آب از چشمه - محصول غلات توتون حبوبات چغندر صیفی - شغل زراعت  
و گله داری - صنایع دستی جاجیم بافی - راه شوسه

**کوسه لار - kuselâr** - ده از دهستان مرحمت آباد بخش  
میاندو آب شهرستان مراغه

۱۰ ك شمال باختری میاندو آب - ۵/۵ ك باختر راه ارا به رو میاندو آب  
به بناب .

جلگه - معتدل مالاریائی - سکنه ۲۹۹ - شیعه - ترکی  
آب از زربینه رود - محصول غلات حبوبات و پنبه چغندر کدو - شغل  
زراعت - صنایع دستی جاجیم بافی - راه مالرو .

در دو محل بفاصله ۱/۵ ك بنام کوسه لار بالا و پائین مشهور سکنه  
کوسه لار پائین ۱۱۷ نفر میباشد

**کوسی - kusi** - ده از دهستان نازلو بخش حومه شهرستان  
رضائیه



**كولا - kovlâ** - ده از دهستان كله بوز بخش مرکزی شهرستان  
میانه .

۴ك جنوب باختری میانه - ۱۳ك راه آهن میانه مراغه

کوهستانی - معتدل - سکنه ۲۰۶ - شیعه - ترکی

آب از چشمه - محصول غلات برنج سردختی پنبه - شغل زراعت  
کله داری - راه مالرو .

**کولا** - ده از دهستان گرم بخش ترک شهرستان میانه

۱۸ك شمال خاوری ترک - ۲۵ك شوسه میانه هروآباد

کوهستانی - معتدل خالی از سکنه بواسطه فقدان آب

**کولاتان - kovlâtân** - ده از دهستان مغان بخش گرمی شهرستان  
اردبیل

۲۶ك شمال گرمی - ۲ك شوسه گرمی و بیله سوار

کوهستانی - گرمسیر - سکنه ۳۹ - شیعه - ترکی

آب از چشمه - محصول غلات و حبوبات - شغل زراعت و کله داری  
راه مالرو .

**کولان - kavlân** - ده از دهستان کره سنی بخش شاهپور شهرستان  
خوی .

۱۶/۵ك شمال باختری شاهپور - ۲ك جنوب راه ارا بهرو چهارستون  
دره - سردسیر سالم - سکنه ۲۹ - سنی - ترکی

آب از چشمه - محصول غلات - شغل زراعت و کله داری - صنایع دستی  
جاجیم بافی - راه مالرو .

**کولانکوه - kulân-kuh** - ده از دهستان دیجویچین شهرستان  
اردبیل .

۹ك باختر اردبیل - ۵ك شوسه اردبیل تبریز

جلگه - معتدل - سکنه ۸۸ - شیعه - ترکی

آب از چشمه - محصول غلات حبوبات - شغل زراعت و کله داری  
راه مالرو .

**کولک - kulak** - ده از دهستان منگور بخش حومه شهرستان  
مهاباد .

۵ك جنوب باختری مهاباد - ۳ك باختر شوسه مهاباد سردشت

کوهستانی - سردسیر سالم - سکنه ۹ - سنی - کردی

آب از رودخانه بادین آباد - محصول غلات توتون حبوبات - شغل زراعت  
کله داری - صنایع دستی جاجیم بافی - راه مالرو

**کولکوله - kulkule** - ده از دهستان شهروران بخش حومه  
شهرستان مهاباد

۲۵ك شمال خاوری مهاباد - ۸ك جنوب شوسه مهاباد بیاندوآب

کوهستانی - معتدل مالاریائی - سکنه ۲۱۳ - سنی - کردی

آب از چشمه - محصول غلات توتون حبوبات - شغل زراعت و کله داری  
صنایع دستی جاجیم بافی - راه مالرو

۱۶ك شمال باختری رضایه - ۵ك باختر شوسه رضایه شاهپور  
جلگه - معتدل مالاریائی - سکنه ۱۹۹ - شیعه و مسیحی - ترکی و  
کلدانی

آب از نازلو چای و چشمه - محصول غلات توتون چغندر کشمش حبوبات  
شغل زراعت - صنایع دستی جوراب بافی - راه ارا بهرو

**کوسیج - kusij** - ده از دهستان قلعه دره سی بخش حومه  
شهرستان ماکو .

۹/۵ك باختر ماکو - ۳ك باختر شوسه ماکو به بازرگان .

کوهستانی - معتدل - سکنه ۱۷۲ - شیعه - ترکی

آب از رودخانه زنگمار - محصول غلات حبوبات بزرگ - شغل زراعت  
و کله داری - صنایع دستی جاجیم بافی - راه مالرو .

**کوغمه - koqme** - ده جزء دهستان کلپیر بخش کلپیر  
شهرستان اهر

۲۲/۵ك جنوب کلپیر - ۵/۵ك شوسه اهر کلپیر

کوهستانی - معتدل - سکنه ۶۶ - شیعه - ترکی

آب از رودخانه کلپیر و چشمه - محصول غلات - شغل زراعت و کله داری  
صنایع دستی فرش و گلیم بافی - راه مالرو

**کوکه - kuke** - ده از دهستان ایل تیمور بخش حومه شهرستان  
مهاباد

۴ك جنوب خاوری مهاباد - ۲۳/۵ك باختر شوسه بوکان به  
میاندوآب .

کوهستانی - معتدل مالاریائی - سکنه ۲۶۵ - سنی - کردی  
آب از دره - محصول غلات توتون حبوبات - شغل زراعت و کله داری

صنایع دستی جاجیم بافی - راه مالرو  
**کوکهرژ - kukeraj** - ده از دهستان قطور بخش حومه شهرستان

خوی .  
۳۸ك جنوب باختری خوی - ۶ك شمال راه ارا بهرو خوی به قطور

کوهستانی - سردسیر سالم - سکنه ۳۳۱ - سنی - کردی  
آب از چشمه - محصول غلات - شغل زراعت و کله داری - صنایع دستی

جاجیم بافی - راه مالرو .  
(ساکنین از ایل شکاک میباشند)

**کوکیا - kukiya** - ده از دهستان باراندوز چای بخش حومه  
شهرستان رضایه .

۲۳ك جنوب خاوری رضایه - ۴ك جنوب باختری شوسه رضایه  
به مهاباد .

دره - معتدل مالاریائی سکنه ۳۵۸ - شیعه و مسیحی - ترکی و کلدانی  
آب از درین قلعه - محصول غلات توتون انگور چغندر حبوبات - شغل زراعت

راه ارا بهرو - تابستان از راه ارا بهرو میتوان اتومبیل برد  
دبستان دارد .

**کولو جلو - kullujalu** - ده ازدهستان ارسق بخش مرکزی

شهرستان خیاو

۵۰ ک شمال خاوری خیاو - ۹ ک شوسه اردبیل و گرمی

کوهستانی - معتدل - سکنه ۱۸۷ - شیعه - ترکی

آب از چشمه - محصول غلات حبوبات - شغل زراعت و گلخانه داری  
راه مالرو

**کوله سر - kulesar** - ده از دهستان باسک بخش سر دشت

شهرستان مهاباد

۱۴ ک جنوب خاوری سردشت - ۷/۵ ک جنوب شوسه سردشت به بانه

کوهستانی و جنگلی - معتدل مالاریائی - سکنه ۵۰۷ - سنی - کردی

آب از رودخانه ز آب کوچک - محصول غلات توتون مازوج کتیرا - شغل  
زراعت و گلخانه داری - صنایع دستی جاجیم بافی - راه مالرو

در دو مجل بفاصله نیم کیلومتر بنام کوله سر بالا و پائین مشهور و سکنه  
کوله سر بالا ۲۷۸ نفر میباشد

**کولیار - kulyār** - ده از دهستان مشکین باختری بخش مرکزی

شهرستان خیاو

۲۰ ک جنوب باختری خیاو - ۶ ک شوسه خیاو و اهر

کوهستانی - معتدل - سکنه ۲۶۴ - شیعه - ترکی

آب از مشکین چای - محصول غلات حبوبات - شغل زراعت و گلخانه داری  
راه مالرو

**کوهدل - kuhdel** - ده از دهستان حومه بخش اسکوه شهرستان

تبریز

۱۰ ک جنوب خاوری بخش - ۱۰ ک شوسه اسکوه

جلگه - معتدل - سکنه ۲۵۴ - شیعه - ترکی

آب از چشمه و قنات - محصول غلات سردرختی - شغل زراعت گلخانه داری  
راه مالرو

**کوهستانق - kuhestanaq** - ده از دهستان کاغذکنان بخش

کاغذکنان شهرستان هروآباد

۲۴ ک شمال باختری آغ کند - ۵ ک شوسه هروآباد میانه

کوهستانی - معتدل - سکنه ۸۶۶ - شیعه - ترکی

آب از چشمه - محصول غلات حبوبات - شغل زراعت و گلخانه داری  
صنایع دستی جاجیم و گلیم بافی - راه مالرو

**کوه کمر - kuh-kamar** - ده از دهستان دیز مار باختری

بخش ورزقان شهرستان اهر

۲۷ ک باختری خروانق مرکز دهستان - ۲۷ ک شوسه تبریز جلغا

کوهستانی - معتدل سردسیر - سکنه ۱۴۹۸ - شیعه - ترکی

آب از دو رشته چشمه - محصول غلات سردرختی - شغل زراعت و  
گلخانه داری - صنایع دستی جاجیم بافی - راه مالرو

محل بیلاق ایل اینالو

**کویج - kovij** - ده از دهستان مشکین خاوری بخش مرکزی

شهرستان خیاو

۲۴ ک شمال خاوری خیاو - ۳ ک شوسه خیاو اردبیل

جلگه - معتدل - سکنه ۵۳۹ - شیعه - ترکی

آب از رود انار - محصول غلات حبوبات انگور پنبه - شغل زراعت و  
گلخانه داری صنایع دستی گلیم بافی - راه مالرو

**کویر - kavir** - ده از دهستان چهاردانگه بخش هوراند شهرستان

اهر

۴ ک شمال هوراند - ۳۱ ک شوسه اهر کلپیر

کوهستانی - معتدل مایل بگرمی - سکنه ۲۰۵ - شیعه - ترکی

آب از چشمه - محصول غلات گردو توت - شغل زراعت و گلخانه داری  
صنایع دستی گلیم بافی - راه مالرو

**که - keh** - ده از دهستان بخش مرکزی میانه شهرستان میانه

۱۲ ک شمال میانه - ۳ ک شوسه میانه تبریز

کوهستانی - معتدل - سکنه ۳۱۵ - شیعه - ترکی

آب دیمی - محصول غلات حبوبات - شغل زراعت و گلخانه داری - راه مالرو

**کهدلان - kehdelan** - ده از دهستان ابرغان بخش مرکزی

شهرستان سراب

۴ ک جنوب باختری سراب - ۱۵ ک شوسه سراب تبریز

کوهستانی - معتدل - سکنه ۴۳۹ - شیعه - ترکی

آب از چشمه - محصول غلات حبوبات لبنیات - شغل زراعت گلخانه داری  
راه مالرو

**کلهر - kalhor** - ده از دهستان حومه بخش مرکزی شهرستان اهر

۷ ک جنوب اهر - ۱ ک شوسه تبریز اهر

کوهستانی - معتدل - سکنه ۲۶۹ - شیعه - ترکی

آب از چشمه و قنات - محصول غلات و حبوبات و سردرختی - شغل زراعت  
و گلخانه داری - صنایع دستی فرش و گلیم بافی - راه مالرو

**کلهر** - ده از دهستان روضه چای بخش حومه شهرستان رضایه

۱۸/۵ ک شمال باختری رضایه - در مسیر راه ارا به رو رضایه  
به موانا

دوه - سردسیر سالم - سکنه ۲۱۲ - سنی - کردی

آب از روضه چای و چشمه - محصول غلات توتون حبوبات - شغل  
زراعت و گلخانه داری - صنایع دستی جاجیم بافی - راه ارا به رو

تابستان ارا به رو میتوان اتومبیل برد

**کههران - kahrân** - ده از دهستان خان آندبیل بخش مرکزی شهرستان

هروآباد

۱۲ ک باختری هروآباد - نیم ک شوسه هروآباد میانه

کوهستانی - معتدل مایل بگرمی مالاریائی - سکنه ۲۸۳ - شیعه - ترکی

آب از دو رشته چشمه - محصول غلات و حبوبات و سردرختی - شغل زراعت  
و گلخانه داری - صنایع دستی جاجیم و گلیم بافی - راه مالرو

**کهریز - kabriz** - ده از دهستان انزل بخش حومه شهرستان رضایه .

۴۰ ک شمال باختری رضایه - ۱ ک باختر شوسه رضایه بشاهپور

دره - معتدل سالم - سکنه ۱۰۴ - سنی - ترکی

آب از چشمه و قنات - محصول غلات توتون چغندر حبوبات کشمش شغل زراعت - صنایع دستی جاجیم بافی - راه ارا بهرو

**کهریز** - ده از دهستان ایردموسی بخش مرکزی شهرستان اردبیل

۲۵ ک جنوب باختری اردبیل - ۲ ک شوسه اردبیل تبریز

جلگه - معتدل - سکنه ۳۲۹ - شیعه - ترکی

آب از چشمه - محصول غلات حبوبات - شغل زراعت گله داری راه مالرو

**کهریز** - ده از دهستان گورائیم بخش مرکزی شهرستان اردبیل

۲۵ ک اردبیل - ۲۰ ک شوسه اردبیل و تبریز

کوهستانی - معتدل - سکنه ۳۰۶ - شیعه - ترکی

آب از قنات - محصول حبوبات و غلات - شغل زراعت و گله داری راه مالرو

**کهریز (کاریز)** - ده از دهستان ایرد موسی بخش مرکزی شهرستان اردبیل

۲۷ ک باختر اردبیل - ۳ ک شوسه سر قین اردبیل

کوهستانی - معتدل - سکنه ۱۶۴ - شیعه - ترکی

آب از رود ورکه سران - محصول غلات حبوبات - شغل زراعت گله داری صنایع دستی گلیم بافی - راه ارا بهرو .

**کهریز** - ده از دهستان چهار دولی بخش مرکزی شهرستان مراغه ۲۳ ک جنوب خاوری مراغه - ۱۴ ک شمال خاوری شوسه شاهین دز بیاندو آب

کوهستانی - معتدل مالاریائی - سکنه ۱۳۶ - شیعه - ترکی

آب از چشمه سار ۱۸ - محصول غلات حبوبات کرچک - شغل زراعت - صنایع دستی جاجیم بافی - راه مالرو .

**کهریز (کاریز)** - ده از دهستان کله بوز بخش مرکزی شهرستان میانه .

۲۱ ک جنوب میانه - ۱۰ ک شوسه تبریز میانه

کوهستانی - معتدل - سکنه ۱۱۹ - شیعه - ترکی

آب از چشمه - محصول غلات برنج پنبه - شغل زراعت گله داری راه مالرو .

**کهریز** - ده از دهستان چهار اویماق بخش قره آغاج شهرستان مراغه

۱۹/۵ ک جنوب خاوری قره آغاج - ۴ ک جنوب شوسه مراغه میانه

کوهستانی - معتدل - سکنه ۱۰۶ - شیعه - ترکی

آب از چشمه سار - محصول غلات - شغل زراعت - صنایع دستی جاجیم بافی - راه مالرو .

**کهریز** - ده از دهستان چهریق بخش شاهپور شهرستان خوی ۱ ک جنوب باختری شاهپور - ۳ ک شمال راه ارا بهرو چهریق بشاهپور

دره - سردسیر سالم - سکنه ۶۹ - سنی - کردی

آب از چشمه - محصول غلات - شغل زراعت و گله داری - صنایع دستی جاجیم بافی - راه مالرو

**کهریزان - kabrizân** - ده از دهستان آختاچی بوکان بخش بوکان شهرستان مهاباد

۳/۵ ک باختر بوکان - ۳/۵ ک باختر شوسه بوکان به میاندو آب

کوهستانی - معتدل سالم - سکنه ۶۹ - سنی - کردی

آب از سیمین رود - محصول غلات توتون حبوبات - شغل زراعت و گله داری - صنایع دستی جاجیم بافی - راه مالرو

**کهریز تراکمه - kabriz-tarâkame** - ده از دهستان قلمه دره سی بخش حومه شهرستان ماکو

۱۲/۵ ک شمال خاوری ماکو - ۶ ک شمال شوسه دانا لوبه سنگر

دره - معتدل مالاریائی - سکنه ۳۴ - سنی - کردی

آب چشمه - محصول غلات - شغل زراعت و گله داری - صنایع دستی جاجیم بافی - راه مالرو .

**کهریز مایل کندی - kabriz-mâyel-kandi** - ده از دهستان قلمه دره سی بخش حومه شهرستان ماکو .

۱۱ ک جنوب خاوری ماکو - ۷ ک جنوب شوسه ماکو به شوط

کوهستانی - معتدل مالاریائی - سکنه ۱۰۴ - شیعه - ترکی

آب از رودزنگمار - محصول غلات - شغل زراعت و گله داری - صنایع دستی جاجیم بافی - راه مالرو .

**کهریزه - kahrize** - ده از دهستان شهر ویران بخش حومه شهرستان مهاباد

۶ ک شمال باختری مهاباد - ۴ ک باختر شوسه مهاباد برضایه

دره - معتدل مالاریائی - سکنه ۲۷۷ - سنی - کردی

آب از رودخانه و چشمه - محصول غلات توتون حبوبات - شغل زراعت و گله داری - صنایع دستی جاجیم بافی - راه مالرو .

**کهریزه** - ده از دهستان حومه بخش سلدوز شهرستان رضایه

۱۲ ک شمال نقده - ۲/۵ ک شمال باختری شوسه نقده برضایه

دره - معتدل سالم - سکنه ۱۱۸ - شیعه - ترکی

آب از چشمه - محصول غلات توتون چغندر حبوبات - شغل زراعت و گله داری - صنایع دستی جاجیم بافی - راه ارا بهرو

تابستان از راه ارا بهرو میتوان اتومبیل برد .

**کهریزه ایوبی - kahrize-ayyubi** - ده از دهستان تورجان بخش بوکان شهرستان مهاباد

۱۷ ک جنوب باختری بوکان - ۹ ک باختر شوسه بوکان به سقر

کوهستانی - معتدل مالاریائی - سکنه ۳۹۴ - سنی - کردی

آب از سیمین رود - محصول غلات توتون حبوبات - شغل زراعت و گله داری - صنایع دستی جاجیم بافی - راه مالرو

**کهریز سردار - kahrize-sardâr** - ده از دهستان آختاچی

بوکان بخش بوکان شهرستان مهاباد

۸/۵ ک جنوب بوکان - درمسیر شوسه بوکان به سقز

جلگه - معتدل سالم - سکنه ۲۳۵ - سنی - کردی

آب از چشمه - محصول غلات توتون حبوبات - شغل زراعت و گلهداری

صنایع دستی جاجیم بافی - راه شوسه

**کهریزه علی آقا - kahrize-ali-âqâ** - ده از دهستان

آختاچی بخش حومه شهرستان مهاباد

۳۶ ک جنوب خاوری مهاباد - ۱۰ ک باختر شوسه بوکان به بندر آب

کوهستانی - معتدل مالاریایی - سکنه ۲۰۸ - سنی - کردی

آب از چشمه - محصول غلات توتون حبوبات - شغل زراعت و گلهداری

صنایع دستی جاجیم بافی - راه مارو

**کهریزه محمود آقا - kahrize-mahmud-âqâ** - ده

از دهستان آختاچی بوکان بخش بوکان شهرستان مهاباد

۱۶ ک جنوب باختری بوکان - ۹ ک باختر شوسه بوکان به سقز

کوهستانی - معتدل مالاریایی - سکنه ۱۲۱ - سنی - کردی

آب از سیمین رود - محصول غلات توتون حبوبات - شغل زراعت و

گلهداری - صنایع دستی جاجیم بافی - راه مارو

**کهل - kohol** - ده از دهستان رودتات بخش مرکزی شهرستان

مرند

۳۰ ک خاور مرند - ۱۴ ک شوسه و خط آهن مرند تبریز

جلگه - سردسیر - سکنه ۷۳۱ - شیعه - ترکی

آب از رودخانه و چشمه - محصول غلات و سردرختی - شغل زراعت و

گلهداری - راه مارو

**کهل** - ده از دهستان چهاردولی بخش مرکزی شهرستان مراغه

۸۶ ک جنوب خاوری مراغه - ۱۴ ک شمال خاوری شوسه شاهین دژ

به میانندو آب

دره - معتدل - سکنه ۳۶۵ - شیعه - ترکی

آب از چشمه سارها - محصول غلات بادام حبوبات کرچک - شغل زراعت

صنایع دستی جاجیم بافی - راه مارو

در دو محل فاصله ۳ ک بنام کهل بالا و پائین مشهور سکنه کهل پائین

۲۲۸ نفر میباشد

**کهل** - ده از دهستان حومه بخش سلدوز شهرستان رضاییه

۴ ک شمال خاوری نقده - ۵/۰ ک خاور شوسه نقده رضاییه

جلگه - معتدل مالاریایی - سکنه ۱۴۹ - شیعه - ترکی

آب از رودگداو - محصول غلات چغندر توتون برنج حبوبات - شغل

زراعت و گلهداری - صنایع دستی جاجیم بافی - راه شوسه

**کهل** - ده جزء دهستان شاهرود بخش شاهرود شهرستان هروآباد

۳۴/۵ ک خاوری هشین - ۴۳ ک شوسه هروآباد میانه

کوهستانی - معتدل - سکنه ۱۷ - شیعه - تاجیک و ترکی

آب از چهار رشته چشمه - محصول غلات حبوبات و سردرختی - شغل

زراعت و گلهداری - صنایع دستی جاجیم و گلیم و شال بافی - راه

مارو

**کهل بلاغی - kohol-bolâqi** - ده از دهستان آتش بیک بخش

سراسکند شهرستان تبریز

۳۰ ک جنوب باختری سراسکند - ۳ ک خط آهن میانه مراغه

کوهستانی - معتدل - سکنه ۲۴۵ - شیعه - ترکی

آب از چشمه - محصول غلات حبوبات - شغل زراعت و گلهداری

راه مارو

**کهل قشلاقی - kohol-qeclâqi** - ده جزء دهستان مغان بخش

گرمی شهرستان اردبیل

۲۴ ک شمال خاور گرمی - ۱۴ ک شوسه گرمی بیله سوار

جلگه - گرمسیر - سکنه ۱۷ - شیعه - ترکی

آب از چشمه - محصول غلات حبوبات - شغل زراعت و گلهداری

راه مارو

**کهل تو - kohol-now** - ده از دهستان حراجو بخش مرکزی

شهرستان مراغه

۱۳/۵ ک شمال خاوری مراغه - ۱۶ ک شمال شوسه مراغه بیبانه

دره - معتدل سالم - سکنه ۹۵ - شیعه - ترکی

آب از چشمه - محصول غلات نخود - شغل زراعت - صنایع دستی

گلیم بافی - راه مارو

**کهل دشت - kohle-dact** - ده جزء دهستان شاهرود بخش

شاهرود شهرستان هروآباد

۳۴ ک خاور هشین - ۴۳ ک شوسه هروآباد میانه

کوهستانی - معتدل - سکنه ۵۰۰ - شیعه - تاجیک ترکی

آب از چشمه - محصول غلات سردرختی - شغل زراعت و گلهداری و

کارگری - صنایع دستی جاجیم و گلیم بافی - راه مارو

محل سکنی ایبل شاطرانلو

**کهلک بلاغ - kahlik-bolâq** - ده از دهستان مشکین

خاوری بخش مرکزی شهرستان خیاو

۲۴ ک شمال خاوری خیاو - ۷ ک شوسه خیاو اردبیل

جلگه - معتدل - سکنه ۴۱ - شیعه - ترکی

**کهلک بلاغی - kahlik-bolâqi** - ده از دهستان مواضعان

بخش ورزقان شهرستان اهر

از لحاظ اداری تابع بخش بستان آباد شهرستان تبریز

۱۵ ک شمال خاوری تبریز - ۵ ک شوسه اهر تبریز

کوهستانی - معتدل - سکنه ۱۰۱ - شیعه - ترکی

آب از چشمه - محصول غلات حبوبات سردرختی و انگور - شغل

زراعت و گلهداری - راه مارو

- آب از چشمه - محصول غلات - شغل زراعت - راه مالرو .
- کهنیان-kohanbân** - ده جزء دهستان گرم بخش ترک شهرستان میانہ .
- ۳۲ ک جنوب خاوری بخش - در مسیر شوسه میانہ خلخال .
- کوهستانی - معتدل - سکنة ۴۰۴ - شیمه - ترکی .
- آب از چشمه - محصول غلات - شغل زراعت و گلهداری - راه مالرو .
- کهنمو - kahnamu** - ده از حومه بخش اسکو شهرستان تبریز .
- ۱۱ ک جنوب خاور مرکز بخش
- جلگه - معتدل سکنة ۱۱۵۱ - شیمه - ترکی .
- آب از چشمه و قنات - محصول غلات و سردرختی و انگور - شغل زراعت و گلهداری - صنایع دستی پارچه بافی - راه مالرو .
- کهنه زوران - kohne-zurân** - ده از دهستان ملکاری بخش سردشت شهرستان مهاباد .
- ۱۰ ک شمال باختری سردشت - ۳/۵ ک شمال باختری راه ارا به رو بیوران به سردشت .
- کوهستانی و جنگلی - معتدل سالم - سکنة ۹۲ - سنی - کردی .
- آب از چشمه - محصول غلات توتون مازوج کثیرا - شغل زراعت و گلهداری - صنایع دستی جاجیم بافی - راه مالرو .
- کهنه قشلاق - kohne-qeqlâq** - ده از دهستان چهاراویمان بخش قره آغاج شهرستان مراغه .
- ۳۴ ک جنوب خاوری قره آغاج - ۵ ک جنوب شوسه مراغه بیبانه .
- کوهستانی - معتدل مالاریایی - سکنة ۲۴۳ - شیمه - ترکی .
- آب از چاه دمی - محصول غلات - شغل زراعت - صنایع دستی جاجیم بافی - راه مالرو .
- کهنه قلعه - kohne-qal'e** - ده از دهستان حومه بخش اشنویه شهرستان رضایه .
- ۱۶/۵ ک جنوب خاوری اشنویه - ۵ ک جنوب شوسه اشنویه به نقده .
- دره - معتدل مالاریایی - سکنة ۲۴۷ - سنی - کردی .
- آب از قادر چای - محصول غلات حبوبات توتون - شغل زراعت و گلهداری - صنایع دستی جاجیم بافی - راه ارا به رو .
- کهنه کند - kohne-kand** - ده از دهستان خروسلو بخش گرمی شهرستان اردبیل .
- ۱۸ ک شمال باختری گرمی - ۶ ک شوسه گرمی اردبیل .
- جلگه - گرمسیر - سکنة ۸ - شیمه - ترکی .
- آب از چشمه - محصول غلات - راه مالرو .
- کهنه گچ - kohne-gač** - ده از دهستان منگور بخش حومه شهرستان مهاباد .
- ۴۳ ک جنوب باختری مهاباد - ۲۸ ک جنوب باختری شوسه مهاباد به سردشت .

- کوهستانی - سردسیر سالم - سکنة ۱۱۴ - سنی - کردی .
- آب از رودخانه با دین آباد - محصول غلات توتون حبوبات - شغل زراعت و گلهداری - صنایع دستی جاجیم بافی - راه مالرو .
- کهنه لاهیجان - kohne-lâhijân** - ده از دهستان پیران بخش حومه شهرستان مهاباد .
- ۶۲ ک جنوب باختری مهاباد - ۵ ک جنوب خاوری شوسه خانه به نقده .
- کوهستانی - سردسیر سالم - سکنة ۲۰۲ - سنی - کردی .
- آب از رودخانه با دین آباد - محصول غلات توتون حبوبات - شغل زراعت و گلهداری - صنایع دستی جاجیم بافی - راه ارا به رو .
- کهنه لو - kohnelu** - ده از دهستان اوزومدل بخش ورزقان شهرستان اهر .
- ۱۰/۵ ک باختری ورزقان - ۳ ک ارا به روتبریز باهر .
- جلگه - معتدل - سکنة ۲۰۴ - شیمه - ترکی .
- آب از چشمه - محصول غلات و حبوبات - شغل زراعت و گلهداری - صنایع دستی گلیم بافی - راه مالرو .
- کهنه میانندو آب - kohne-miyândoâb** - ده از دهستان مرحمت آباد بخش میانندو آب شهرستان مراغه .
- ۱ ک باختر میانندو آب - در مسیر شوسه میانندو آب به مهاباد .
- جلگه - معتدل مالاریایی - سکنة ۱۶۵ - شیمه - ترکی .
- آب از زرینه رود - محصول غلات چغندر حبوبات کشمش زود آلو شغل زراعت - صنایع دستی گلیم بافی - راه شوسه .
- کهورین - kahvarin** - ده از دهستان کاغذ کتان بخش کاغذ کتان شهرستان هروآباد .
- ۱۹/۵ ک شمال آغ کند - ۱۴ ک شوسه هرو آباد میانہ .
- کوهستانی - معتدل - سکنة ۱۳۹ - شیمه - ترکی .
- آب از دورشته چشمه - محصول غلات و حبوبات و سردرختی - شغل زراعت و گلهداری - صنایع دستی جاجیم و گلیم بافی - راه مالرو .
- گیاریق - kayâriq** - ده از دهستان کلپیر بخش کلپیر شهرستان اهر .
- ۱۵ ک شمال کلپیر - ۱/۵ ک شوسه اهر کلپیر .
- کوهستانی - معتدل مایل بگرمی مالاریایی - سکنة ۵۴ - شیمه - ترکی .
- آب از رودخانه کلپیر و چشمه - محصول غلات و جنگل و مختصر سردرختی - شغل زراعت و گلهداری - صنایع دستی گلیم بافی - راه مالرو .
- کیقال - kiqâl** - ده از دهستان اوزومدل بخش ورزقان شهرستان اهر .
- ۱۲ ک شمال ورزقان - ۱۲ ک ارا به روتبریز باهر
- کوهستانی - معتدل - سکنة ۳۹۹ - شیمه - ترکی .

یب از دورشته چشمه - محصول غلات و حبوبات - شغل زراعت و گلهداری  
صنایع دستی آجاجیم بافی - راه مارو .

**کیتباد - keyqobâd** - ده جزء دهستان گرما دوز بخش کبیر  
شهرستان اهر .

۱۰ ک شمال خاوری کبیر - ۱۰ ک شوسه اهر کبیر .

کوهستانی - معتدل - سکنه ۱۲۹ - شیعه - ترکی  
آب از چشمه - محصول غلات - شغل زراعت و گلهداری - صنایع دستی  
کلیم بافی - راه مارو .

**کیک آباد (کچی آباد) - kik-âbâd** - ده از دهستان شهرویران  
بخش حومه شهرستان مهاباد .

۲۰ ک شمال مهاباد - ۵ ک خاور شوسه مهاباد برضائیه .

جلگه - معتدل مالاریائی - سکنه ۳۳۰ - سنی - کردی .

آب از رودخانه مهاباد و چشمه - محصول غلات و توتون چنندر حبوبات  
شغل زراعت و گلهداری - صنایع دستی جاجیم بافی - راه مارو .

**کیکلان - keykalân** - ده از دهستان اجارود بخش گرمی  
شهرستان اردبیل .

۹ ک خاور گرمی - ۹ ک شوسه گرمی به بیله سوار .

جلگه - گرمسیر - سکنه ۱۳۰ - شیعه - ترکی .

آب از چشمه - محصول غلات حبوبات - شغل زراعت و گلهداری  
راه مارو .

**کیله - kile** - ده از دهستان لاهیجان بخش حومه شهرستان مهاباد  
۳۶ ک جنوب باختری مهاباد - ۲۴ ک باختر شوسه مهاباد سردشت  
کوهستانی - سردسیر سالم - سکنه ۲۳۷ - سنی - کردی .

آب از رودخانه قلعه تاسیان - محصول غلات توتون حبوبات - شغل  
زراعت و گلهداری - صنایع دستی جاجیم بافی - راه مارو  
در دو محل بفاصله ۱ ک بنام کیله بالا و پائین مشهور سکنه کیله پائین  
۷۴ نفر میباشد .

**کیوان - keyvân** - نام یکی از دهستانهای دوگانه بخش خدا  
آفرین شهرستان تبریز در قسمت شمال شهرستان اهر واقع و از شمال  
برودخانه ارس و از جنوب بدستان کبیر و از خاور بدستان گرمادوز  
و از باختر بدستان منجوان محدود میباشد آب قراء تابعه هموماً  
از چشمه ها و رودخانه های محلی بوده و آب و هوای آن در قسمت شمال  
اطراف رودخانه ارس گرمسیر و در قسمت جنوب معتدل مایل بگرمی میباشد .  
مرکز دهستان آبادی شمار لووا ۴۰ آبادی بزرگ و کوچک تشکیل  
و جمعیت آن در حدود (۴۹۷۰) نفر و آبادیهای مهم آن آوارسین  
زنبلان - بشاب - لاریجان پائین میباشد

**کیوج - kivaj** - ده از دهستان آلان براغوش بخش آلان  
براغوش شهرستان سراب

۳ ک جنوب مهربان - ۱۲/۵ ک شوسه تبریز سراب

جلگه - معتدل مایل بگرمی مالاریائی - سکنه ۱۴۹۰ - شیعه - ترکی

آب از رودخانه تلخ رود - محصول غلات - شغل زراعت و گلهداری و  
کارگری - صنایع دستی فرش بافی - راه مارو .

**کیوی - kivi** - نام یکی از دهستانهای دوگانه بخش سنجد  
شهرستان هروآباد

در خاور بخش واقع از شمال بدستان هیر از جنوب بدستان خان اندبیل  
و گنجگاه از خاور بشهرستان طالش از باختر بدستان گرم محدود میباشد  
موقعیت طبیعی آن کوهستانی معتدل آب دهستان از چشمه سارها و  
رودخانه های محلی کوچک تامین محصولات عمده اش غلات حبوبات و  
شغل شان زراعت گله داری و صنایع دستی شان فرش و کناره بافی است  
از ۴۸ آبادی بزرگ و کوچک تشکیل و نفوس آن در حدود ۱۶۰۸۰  
نفر قراء مهشم : بنمار - سقوار - مرشت فیروز آباد - اوچقاز -  
لمبر میباشد

**کیوی** - ده جزء دهستان خورش رستم بخش شاهرود شهرستان  
هروآباد

۸/۵ ک شمال خاوری هاشجین - ۲۳/۵ ک شوسه هروآباد میانه

کوهستانی - گرمسیر مالاریائی - سکنه ۱۷۶ - شیعه - ترکی

آب از چشمه و رودخانه سوسهاب - محصول غلات و حبوبات و سردرختی  
شغل زراعت و گلهداری - صنایع دستی گلدم و جاجیم بافی - راه مارو

**کیوی پائین (سفلی) - kivi-pâin** - قصبه مرکز دهستان  
کیوی و بخش سنجد از شهرستان هروآباد

۲۵ ک شمال باختری هروآباد به خصصات طول ۴۸ درجه ۲۴ دقیقه  
۵۰ ثانیه عرض ۳۷ درجه ۴۴ دقیقه ۱۰ ثانیه ارتفاع از سطح دریا  
۱۵۰۰ متر اختلاف ساعت با طهران ۱۲ دقیقه یعنی ساعت ۱۲ کیوی  
ساعت ۱۲ و ۱۲ دقیقه طهران است

کوهستانی - معتدل - سکنه ۲۸۲۴ - شیعه - ترکی

آب از چشمه ورود - محصول غلات حبوبات پنبه کرچک - شغل زراعت  
گلهداری - صنایع دستی فرش بافی - راه هوسه

شامل ادارات بخش داری - ژاندار مری - بهداشتی - نماینده آمار  
فرهنگ - ثبت اسناد و هم چنین ۱۱۵ باب مفازه از کسبه مختلف  
۵ باب کاروانسرا ۳ باب مسافر خانه میباشد

**کیوی بالا - (علیا) - kivi-bâlâ** - ده از دهستان کیوی بخش  
سنجد شهرستان هروآباد

۳ ک شمال باختری کیوی - ۱۰ ک شوسه هروآباد میانه

کوهستانی - معتدل - سکنه ۵۲۵ - شیعه - ترکی

آب از چشمه - محصول غلات حبوبات - شغل زراعت گله داری  
راه مارو

**کیویچ - kiviç** - ده مرکز دهستان مواضعان بخش ورزقان  
شهرستان اهر

۲۱ ک جنوب ورزقان - ۱۵ ک شوسه تبریز باهر

کوهستانی - معتدل - سکنه ۱۰۹۵ - شیعه - ترکی

آب از چشمه - محصول غلات وانگور و سردرختی - شغل زراعت و  
گلهداری - صنایع دستی جاجیم بافی - راه مارو

گ - ۱

**گائینجه** - gâinje - ده از دهستان بهی بخش بوکان شهرستان  
مهاباد .

۲۱ك شمال خاوری بوکان - ۲۰ك خاور شوسه بوکان بمیان دو آب  
کوهستانی - معتدل مالاریائی - سکنه ۲۵۰ - سنی - کردی .  
آب از زرینه رود - محصول غلات چندر توتون حبوبات - شغل زراعت  
و گلهداری - صنایع دستی جاجیم بافی - راه مالرو  
**گاپت** - gâpet - ده از دهستان سکمن آباد بخش حومه شهرستان  
خوی .

۷ك شمال باختری خوی - ۸ك باختر شوسه سیه چشمه بخوی  
کوهستانی - سردسیر - سکنه ۱۳۱ - سنی - کردی  
آب از دره حاجی بیك و چشمه - محصول غلات - شغل زراعت و  
گلهداری - صنایع دستی جاجیم بافی - راه مالرو .  
**گافیک** - gâfik - ده از دهستان چهریق بخش شاپور  
شهرستان خوی .

۱۸/۵ك باختر شاپور - ۱ك جنوب راه ارا به رو شاپور بلعی بلاغی  
کوهستانی - سردسیر سالم - سکنه ۱۲۰ - سنی - کردی  
آب از چشمه - محصول غلات - شغل زراعت و گلهداری - صنایع  
دستی جاجیم بافی - راه مالرو

**گاموس** - gâmus - ده از دهستان حومه بخش سلمدوز شهرستان  
رضایه .  
۱۱ك شمال باختری نغده - ۲/۵ك جنوب شوسه نغده باشنویه .  
جلگه - معتدل مالاریائی - سکنه ۱۲۲ - سنی - کردی .

آب از رود کدار - محصول غلات توتون چندر حبوبات - شغل زراعت  
و گلهداری - صنایع دستی جاجیم بافی - راه مالرو  
**گامیشیان** - gâmiciyân - ده از دهستان بهی بخش بوکان  
شهرستان مهاباد .

۲ك شمال خاوری بوکان - ۱۵/۵ك خاور شوسه بوکان بمیان دو آب  
کوهستانی - معتدل سالم - سکنه ۱۰۴ - سنی - کردی .  
آب از چشمه - محصول غلات توتون حبوبات - شغل زراعت و گلهداری  
صنایع دستی جاجیم بافی - راه مالرو

**گاو** - gâv - ده جز دهستان کاغذکنان بخش کاغذکنان  
شهرستان هروآباد

گ - ۱

۲۳ك خاوری آغ کند - ۳۰/۵ك شوسه هروآباد میانه  
کوهستانی - گرمسیر مالاریائی - سکنه ۳۲۲ - شیعه - ترکی  
آب از سرشته چشمه - محصول غلات حبوبات سردرختی - شغل زراعت  
و گلهداری - صنایع دستی جاجیم و گلیم بافی - راه مالرو  
**گاوآن** - gâvân - ده جز دهستان کاغذکنان بخش کاغذکنان  
شهرستان هروآباد

۲۴ك شمال خاوری آغ کند - ۱۷ك شوسه هروآباد میانه  
کوهستانی - گرمسیر مالاریائی - سکنه ۱۶۷ - شیعه - ترکی  
آب از درشته چشمه - محصول غلات حبوبات سردرختی - شغل زراعت  
و گلهداری - صنایع دستی جاجیم و گلیم بافی - راه مالرو .

**گاوآنی** - gâvâni - ده از دهستان گرم بخش ترک شهرستان میانه  
۲۹ك خاور بخش - ۷ك شوسه میانه خیابو  
کوهستانی - معتدل - سکنه ۵۷ - شیعه - ترکی .  
آب از چشمه و کوه - محصول غلات و حبوبات - شغل زراعت گلهداری  
راه مالرو

**گاو آهن** (گاواهن) - gâv-âban - ده جز دهستان کیوان  
بخش خداآفرین شهرستان تبریز

۱۹ك جنوب خاوری خداآفرین - ۱۹ك شوسه اهر کلیدر  
کوهستانی - گرمسیر مالاریائی - سکنه ۱۴۰ - شیعه - ترکی  
آب از چشمه - محصول غلات - شغل زراعت گلهداری - راه مالرو  
**گاو دوش آب** - gâv-duc-âbâd - ده از دهستان هریس  
بخش مرکزی شهرستان سراب

۱۷ك جنوب باختری سراب - ۷ك سراب تبریز  
جلگه - معتدل - سکنه ۴۵۵ - شیعه - ترکی  
آب از نهر وچام - محصول غلات و بزرک - شغل زراعت و گلهداری  
راه مالرو

**گاو دول** - gâv-dul - نام یکی از دهستانهای بخش مرکزی  
شهرستان مراغه در قسمت جنوبی بخش واقع حدود آن بشرح زیر میباشد  
از شمال بدهستان سراجو از جنوب به دهستان مرحمت آباد از خاور به  
فوریچای از باختر به پناجو

موقیعت طبیعی دهستان يك قسمت کوهستانی که در تابستان هوايش معتدل  
در زمستان سرد و قسمتی جلگه که هوايش معتدل میباشد

آب قراء دهستان از رودخانه های زربنه رود - مردق - قوریچای  
لیلان - چشمه سارها تامین میگردد در بعضی دهات از آب چاه نیز  
استفاده مینمایند .

محصولات عمده دهستان غلات چغندر کشمش بنبه میوهجات سردرختی و  
شغل ساکین آنزراعت صنایع دستی شان جاجیم و گلیم بافی است  
راه های شوسه این دهستان عبارت از راه شوسه مراغه بمیانندو آب میاندو  
آب بشاهین دژاست مابقی راهها ارا بهرو و مارو میباشد .

دهستان گاو دول از ۱۰۶ آبادی بزرگ و کوچک تشکیل شده و  
جمعیت آن دو حدود ۴۲۰۰۰ نفر و قراء مهم آن بشرح زیر است  
ملک کندی (مرکز دهستان) - آروق - آغجه دیزج - باروق - بايقوت  
تازه قلمه - شرین کندی - قوریچان - قره چال - قلمه جق - لیلان - لکتر  
مبارک آباد

از انبه قدیم در باختر قریه لیلان قلمه بنام بختاک موجود است  
که بعضی مورخین بنای آن را بدوره ساسانیان نسبت میدهند و اکنون  
دیوارهای آن خراب و از دور بشکل تلخاکی بنظر میرسد .

**گاو دول** - ده از دهستان خان اندبیل بخش مرکزی شهرستان هرو آباد  
۷۶ باختری هرو آباد - ۵/۵۰۰ شوسه هرو آباد میانه

کوهستانی - معتدل - سکته ۲۲۲ - شیعه - ترکی  
آب از دورشته چشمه محصول غلات و حبوبات و سردرختی - شغل زراعت  
و گلهداری - صنایع دستی جاجیم و گلیم بافی - راه مارو

**گاو دل** - گاو دل - ده از دهستان حومه بخش مرکز شهرستان اهر  
۱۳۰۰۰ شمال باختری اهر - ۱۰/۵۰۰ ارا بهرو تبریز اهر

کوهستانی - معتدل - سکته ۱۳۰ - شیعه - ترکی  
آب از چشمه - محصول غلات و حبوبات - شغل زراعت و گلهداری  
صنایع دستی گلیم بافی - راه مارو

**گاوگان** - گاوگان - نام یکی از دهستانهای بخش دهخوارقان  
شهرستان تبریز و در شمال باختری بخش و خاور دریاچه رضاییه واقع  
از شمال بدیهستان مقان از جنوب بدیهستان شیرامین از خاور به بخش  
اسکو از باختر بدریاچه رضاییه محدود میباشد

آب و هوای این دهستان بواسطه مجاورت بادریاچه رضاییه رطوبی  
و مالاریایی بوده و قراء آن در جلگه واقع و خط آهن و شوسه تبریز  
و مراغه از این دهستان عبور مینماید

آب دهستان از چشمه و قنات و رود آذر شهر تامین میشود  
محصول عمده آن غلات انکورو بادام و گردو و زرد آلو میباشد این  
دهستان از ۱۵۰ آبادی بزرگ و کوچک که نفوسش جمعا ۱۰۲۵۶ نفر  
میباشد و قراء عمده آن قاضی جهان - تیمورلو - دستجرد میباشدند

**گاوگان** - قصبه از دهستان گاوگان بخش دهخوارقان شهرستان  
تبریز .

۷ کیلومتری شمال باختری دهخوارقان و مرکز دهستان گاوگان  
در مسیر شوسه تبریز مراغه

جلگه - معتدل - سکته ۳۰۹ - شیعه - ترکی  
آب از چشمه و قنات و رودخانه دهخوارقان - محصول غلات و حبوبات  
کشمش بادام زرد آلو - شغل زراعت و گلهداری و استخراج نمک از  
آب دریاچه رضاییه

دارای دو کارخانه کالیفرنی و مختصر پارچه بافی دستی و دبستان  
و شنبه تلفون و ۳۵ باب مغازه و دکان و اداره آمار و دارایی است  
ارتفاع ۱۳۴۰ متر - خط آهن مراغه و تبریز از یک کیلومتری باختر  
آن عبور میکنند .

**گاولیق** - گاولیق - ده از دهستان تیر چائی بخش ترکمان  
شهرستان میانه

۱۹۰۰۰ خاور بخش - ۷۰۰ شوسه میانه و تبریز  
کوهستانی - معتدل - سکته ۴۴۴ - شیعه - ترکی  
آب از رود ایشاق - محصول غلات و حبوبات - شغل زراعت و گلهداری  
راه مارو .

**گاو میش گلی** - گاو میش گلی - ده از دهستان مرحمت آباد  
بخش میاندو آب شهرستان مراغه  
۹۰۰۰ جنوب خاوری میاندو آب - ۳۰۰ شوسه میاندو آب به  
بوکان .

جلگه - معتدل مالاریایی - سکته ۴۱۷ - شیعه - ترکی  
آب از زربنه رود - محصول غلات چغندر حبوبات کشمش - شغل زراعت  
صنایع دستی گلیم بافی - راه مارو

**گاو میش لو** - گاو میش لو - ده از دهستان مغان بخش گرمی  
شهرستان اردبیل

۵۰۰۰ شمال بیله سوار - ۲۰۰ شوسه بیله سوار اردبیل  
کوهستانی - گرمسیر - سکته ۱۰۴ - شیعه - ترکی  
آب از رود ارس - محصول غلات حبوبات - شغل زراعت گلهداری  
راه مارو .

**گاو میشیان** - گاو میشیان - ده از دهستان گورک بخش  
حومه شهرستان مهاباد

۵۰۰۰ جنوب مهاباد - ۵۰۰ شوسه مهاباد به سردشت  
کوهستانی - سردسیر سالم - سکته ۱۷۵ - سنی - کردی  
آب از رودخانه جمالی - محصول غلات توتون حبوبات - شغل زراعت  
و گلهداری - صنایع دستی جاجیم بافی - راه مارو

**گاو یس** - گاو یس - ده از دهستان ایل تیمور بخش حومه شهرستان  
مهاباد

۱۴۰۰۰ جنوب مهاباد - در مسیر شوسه مهاباد به سردشت .  
کوهستانی - معتدل مالاریایی - سکته ۳۰ - سنی - کردی  
آب از رودخانه مهاباد - محصول غلات چغندر توتون حبوبات - شغل  
زراعت و گلهداری - صنایع دستی جاجیم بافی - راه ارا بهرو



**گاوینه رود - gâvine-rud** - ده از دهستان تیرچائی بخش ترکمان شهرستان میانه

۱۴ ک خاوربخش - ۴ ک شوسه میانه و تبریز

کوهستانی - معتدل - سکنه ۴۸۸ - شیمه - ترکی

آب از گاوینه رود - محصول غلات نخودسیاه و بزرک - شغل زراعت و گلهداری - راه مالرو

**گباران - gabâran** - ده از دهستان برگشلو بخش حومه شهرستان رضایه

۱۲ ک جنوب خاوری رضایه - ۶ ک شمال خاوری شوسه رضایه بمهاباد .

جلگه - معتدل مالاریائی - سکنه ۱۸۱ - شیمه - ترکی

آب از شهرچای و قنات - محصول غلات توتون انگور چندر حبوبات شغل زراعت و گلهداری - صنایع دستی جوراب بافی - راه ارا به رو

**گبلو - gabalu** - ده از دهستان کاغذکنان بخش کاغذکنان شهرستان هروآباد

۲۳ ک شمال آغ کند - ۵/۵ ک شوسه هروآباد میانه

کوهستانی - معتدل - سکنه ۳۰ - شیمه - ترکی

آب از چشمه - محصول غلات و حبوبات - شغل زراعت و گلهداری صنایع دستی جاجیم و گلیم بافی - راه مالرو

**گجین - gajin** - ده از دهستان روضه چای بخش حومه شهرستان رضایه

۱۰ ک شمال باختری رضایه - دارای راه ارا به رواست.

جلگه - معتدل مالاریائی - سکنه ۴۷۰ - سنی - کردی

آب از روضه چای و چاه - محصول غلات انگور توتون چندر حبوبات شغل زراعت - صنایع دستی کوزه سازی

راه ارا به رو و میتوان اتومبیل برد - کارخانه کوزه گلی سازی دارد

**گجین** - ده از دهستان عباسی بخش بستان آباد شهرستان تبریز

۷ ک جنوب خاوری بستان آباد - ۱ ک در مسیر جاده تبریز

جلگه - سردسیر - سکنه ۴۳۴ - شیمه - ترکی

آب از چشمه - محصول غلات عمل درخت تبریزی - شغل زراعت و گلهداری راه مالرو .

**گچلرات - geçlarât** - نام یکی از دهستانهای چهارگانه بخش پلدشت در قسمت جنوب بخش واقع از طرف شمال به اوس کنار و چای

باسار و از جنوب به دهستان چای پاره از خاور به اوس کنار و از باختر به دهستان قره قویون محدود است مرکز این دهستان قریه نازیک

میباشد .

هوای آن معتدل و مالاریائی و قسمت شمالی دهستان تقریباً جلگه و شنزار قسمت جنوبی آن کوهستانی است

دهستان گچلرات از ۲۱ آبادی بزرگ و کوچک تشکیل و جمع نفوس آن در حدود ۳۳۹۰ نفر و ساکنین این دهستان شیمه و زبان مادری

آنها ترکی است و محصولات این دهستان عبارت از غلات و پنبه است و قراء مهم آن بشرح زیر است .

نازیک دیوانخانه ایلانلو قنات پائین قیاس میباشد

راه قراء دهستان مالرو فقط یک راه ارا به رو از نازیک بشوسه خوی بما کو تا بل اتومبیل وانی است .

آب این منطقه کوچک بوسیله قنات و آب برف باران و قسمتی از چشمه سارها تامین میشود .

و بعضی از قراء کوچک در زمستان محل قنات ایلات میلان است .

صنایع دستی جاجیم بافی است که در تمام قسمتهای آذربایجان معروف میباشد و اغلب بطور هدیه بسایر شهرستانهای ایران ارسال میگردد .

**گچله - geçalle** - ده از دهستان مرگور بخش سلوانا شهرستان رضایه .

۲۷/۶ ک جنوب سلوانا - ۲/۵ ک جنوب باختری راه ارا به رو و آرازی به زیوه .

دره - سردسیر سالم - سکنه ۲۵ - سنی - کردی

آب از چشمه - محصول غلات - شغل زراعت - صنایع دستی جاجیم بافی راه مالرو .

**گچله مستو - geçalle-mastu** - ده از دهستان ترگور بخش سلوانا شهرستان رضایه .

۱۳/۵ ک شمال خاوری سلوانا - ۴ ک خاور راه ارا به رو تا لین

کوهستانی - سردسیر مالاریائی - سکنه ۵۰ - سنی - کردی

آب از چشمه - محصول غلات توتون - شغل زراعت و گلهداری - صنایع دستی جاجیم بافی - راه مالرو

**گچوت - gaçut** - ده از دهستان قلعه دره سی بخش حومه شهرستان ماکو .

۱۴/۵ ک شمال باختری ماکو - ۲ ک باختر شوسه ماکو بیازرگان

دره - معتدل مالاریائی - سکنه ۵۰۹ - شیمه - ترکی .

آب از رودخانه آقچای - محصول غلات حبوبات بزرک - شغل زراعت و گلهداری - صنایع دستی جاجیم بافی - راه ارا به رو میتوان

اتومبیل برد

**گچه باش - geçe-bâc** - ده از دهستان نازلو بخش حومه شهرستان رضایه .

۱۰ ک شمال خاوری رضایه - ۳ ک خاور راه ارا به رو آده برضایه

دامنه - معتدل مالاریائی - سکنه ۷۳ - شیمه - ترکی

آب از نهر راهوا - محصول غلات توتون کدو ش حبوبات چندر - شغل زراعت صنایع دستی جوراب بافی - راه ارا به رو

**گچی - geçi** - ده از دهستان حومه بخش صومای شهرستان رضایه .

۸/۵ ک جنوب خاوری هشتیان - ۶ ک خاور راه ارا به رو کنبه به هشتیان دامنه - سردسیر سالم - سکنه ۲۵۹ - سنی - کردی

۷ ك خاور شاهین دژ - ۴ ك شمال خاوری راه اراپرو شاهین دژ  
به تکاب  
کوهستانی - معتدل سالم - سکنه ۱۱۷ - سنی - کردی .  
آب از چشمه - محصول غلات حبوبات بادام کرجک - شغل زراعت و  
گلهداری - صنایع دستی جاجیم بافی - راه مارلو  
**گراد - gerâd** - ده از دهستان آختاجی بخش حومه شهرستان  
مهاباد .  
۲۷ ك جنوب خاوری مهاباد - ۲۳ كم باختر شوسه بوکان بمیان دو آب  
کوهستانی - معتدل مالاریائی - سکنه ۶۴۰ - سنی - کردی  
آب از چشمه - محصول غلات توتون حبوبات - شغل زراعت و گلهداری  
صنایع دستی جاجیم بافی - راه مارلو  
**گرای - gerâmi** - ده از دهستان چهاراویماق بخش قره آغاج  
شهرستان مراغه  
۲۱ ك شمال باختری قره آغاج - ۵ ك جنوب شوسه مراغه بمیان  
کوهستانی - معتدل - سکنه ۱۴۰ - شیعه - ترکی  
آب از چشمه - محصول غلات نخود بزرگ - شغل زراعت - صنایع دستی  
جاجیم بافی - راه مارلو  
**گرج آباد - gerj-âbâd** - ده از دهستان سراجو بخش مرکزی  
شهرستان مراغه  
۱۶ ك خاور مراغه - ۶ ك شمال راه اراپرو مراغه بقره آغاج  
کوهستانی - معتدل سالم - سکنه ۶۰۳ - شیعه - ترکی  
آب از رودخانه مردق . محصول غلات کشمش نخود بادام - شغل زراعت  
صنایع دستی کرباس و جاجیم بافی - راه مارلو  
**گرد آباد - gard-âbâd** - ده از دهستان نازلو بخش حومه  
شهرستان رضاییه  
۱۰ ك شمال رضاییه - در مسیر شوسه رضاییه بشاهپور  
جلگه - معتدل مالاریائی - سکنه ۲۶ - مسیحی - کلدانی  
آب از نازلوچای و چشمه محصول غلات توتون کشمش چندر حبوبات  
شغل زراعت - صنایع دستی جوراب بافی - راه شوسه - دبستان ۵ کلاس  
دارد  
**گرداشه - gerdâce** - ده از دهستان لاهیجان بخش حومه  
شهرستان مهاباد  
۲۸ ك جنوب باختری مهاباد - ۲۲ ك خاور شوسه خانه بنقده  
کوهستانی - سردسیر سالم - سکنه ۵۶ - سنی - کردی  
آب از رودخانه قلعه تاسیان - محصول غلات حبوبات توتون - شغل زراعت  
گلهداری - صنایع دستی جاجیم بافی - راه مارلو  
**گرداگان - gerdâgalân** - ده از دهستان تورجان بخش بوکان  
شهرستان مهاباد  
۲۲ ك جنوب باختری بوکان - ۱۳ ك باختر شوسه بوکان به سقر  
کوهستانی - معتدل سالم - سکنه ۴۷۶ - سنی - کردی

آب از چشمه - محصول غلات توتون - شغل زراعت و گلهداری - صنایع  
دستی جاجیم بافی - راه مارلو  
**گچی بلاغ - geçi-bolâq** - ده از دهستان ارشق بخش  
مرکزی شهرستان خیاو .  
۴۰ ك شمال خاوری خیاو - ۵ ك شوسه اردبیل و گرمی  
کوهستانی - معتدل - سکنه ۱۲۷ - شیعه - ترکی  
آب از چشمه - محصول غلات و حبوبات - شغل زراعت و گلهداری  
راه مارلو  
**گچی قاهه سی - geçi-qal'esi** - ده از دهستان گوی آغاج  
بخش شاهین دژ شهرستان مراغه .  
۳۵ ك جنوب خاوری شاهین دژ - ۳ ك جنوب راه اراپرو شاهین دژ  
به تکاب .  
کوهستانی - معتدل سالم - سکنه ۱۸۵ - سنی - کردی  
آب از چشمه - محصول غلات کرجک نخود - شغل زراعت گلهداری - صنایع  
دستی جاجیم بافی - راه مارلو  
**گچی کاغی - geçi-kâqi** - ده از دهستان کلبر بخش کلبر  
شهرستان اهر .  
۲۳/۵ ك جنوب کلبر - ۵ ك شوسه اهر کلبر  
کوهستانی - معتدل - سکنه ۱۹۸ - شیعه - ترکی  
آب از رودخانه کلبر و چشمه - محصول غلات - شغل زراعت و گلهداری  
صنایع دستی گلیم بافی - راه مارلو  
**گدای - gadây** - ده از دهستان ساری سوباسار بخش بلدشت  
شهرستان ماکو  
۳۳ ك جنوب باختری بلدشت - ۳ ك جنوب شوسه بلدشت بماکو  
جلگه - معتدل مالاریائی - سکنه ۲۶۹ - شیعه - ترکی  
آب از ساری سو و زنگمار - محصول غلات پنبه توتون حبوبات کهنجد  
شغل زراعت - صنایع دستی جوراب بافی - راه مارلو  
**گدایلو - gadâylu** - ده از دهستان گرمادوز بخش کلبر  
شهرستان اهر  
۳۶ ك شمال کلبر - ۵/۵ ك اراپرو اصلاندوز لاریجان  
کوهستانی - معتدل مایل بگرمی مالاریائی - سکنه ۸ - شیعه - ترکی  
آب از رودخانه و چشمه - محصول غلات برنج پنبه - شغل زراعت و  
گلهداری - صنایع دستی فرش و گلیم بافی - راه مارلو  
**گدکلو - godaklu** - ده از دهستان گاودول بخش مرکزی  
شهرستان مراغه  
۴ ك جنوب باختری مراغه - ۲ ك خاور شوسه مراغه بمیان دو آب  
جلگه - معتدل مالاریائی - سکنه ۳۶۴ - شیعه - ترکی  
آب از رودخانه لیلان قنات و چشمه - محصول غلات چندر کشمش بادام  
نخود - شغل زراعت - صنایع دستی جاجیم بافی - راه مارلو  
**گدلولو - gadellu** - ده از دهستان حومه بخش شاهین دژ  
شهرستان مراغه

۵۴ ک جنوب باختری مهاباد - ۴۴ ک باختر شوسه مهاباد به سردشت .

چلگه - معتدل سالم - سکنه ۱۲۸ - سنی - کردی .

آب از رودخانه بادین آباد - محصول غلات توتون حبوبات - شغل زراعت و گلهداری - صنایع دستی جاجیم بافی - راه مارو .

گردشیلان - gerd-cilân - ده از دهستان کورگ بخش حومه شهرستان مهاباد .

۵۵ ک جنوب مهاباد - ۱۱ ک خاور شوسه مهاباد به سردشت -

کوهستانی - معتدل سالم - سکنه ۶۰ - سنی - کردی .

آب از رود خورخوره - محصول غلات توتون حبوبات - شغل زراعت و گلهداری - صنایع دستی جاجیم بافی - راه مارو .

گردکشانه - gerd-kacâne - ده از دهستان لاهیجان بخش حومه شهرستان مهاباد .

۵۰ ک جنوب باختری مهاباد - ۱۰ ک شمال باختری شوسه خانه به نقده .

چلگه - معتدل سالم - سکنه ۱۳۵ - سنی - کردی .

آب از رودخانه آواجیر - محصول غلات توتون حبوبات - شغل زراعت و گلهداری - صنایع دستی جاجیم بافی - راه اراپرو .

گردگوره - gerd-govre - ده از دهستان شهر ویران بخش حومه شهرستان مهاباد .

۲۳ ک شمال خاوری مهاباد - ۳ ک شوسه مهاباد بمیان دو آب -

دره - معتدل مالاریائی - سکنه ۲۱۳ - سنی - کردی .

آب از چشمه - محصول غلات چندر توتون حبوبات - شغل زراعت و گلهداری - صنایع دستی جاجیم بافی - راه مارو .

گردکولان - gerd-kulân - ده از دهستان لاهیجان بخش حومه شهرستان مهاباد .

۶۵ ک باختر مهاباد - ۱۱ ک باختر شوسه خانه به نقده .

کوهستانی - سردسیر سالم - سکنه ۲۹ - سنی - کردی .

آب از رودخانه لاین - محصول غلات توتون حبوبات - شغل زراعت و گلهداری - صنایع دستی جاجیم بافی - راه مارو .

گردکاشان - gerd-kâcân - ده از دهستان حومه بخش اشنویه شهرستان رضاییه .

۸ ک شمال خاوری اشنویه - راه اراپرو به اشنویه دارد .

دره - سردسیر سالم - سکنه ۲۰۵ - سنی - کردی .

آب از چشمه - محصول غلات توتون - شغل زراعت و گلهداری صنایع دستی جاجیم بافی - راه اراپرو - تابستان از شوسه اشنویه میتوان اتومبیل برد .

گردمخانه - gerdem-xâne - ده از دهستان پیران بخش حومه شهرستان مهاباد .

آب از چشمه - محصول غلات توتون حبوبات - شغل زراعت و گلهداری صنایع دستی جاجیم بافی - راه مارو .

گردآلو - gerd-âlu - ده از دهستان چهاراویماق بخش قره آغاج شهرستان مراغه

۴۴ ک جنوب خاوری شوسه مراغه بمیان کوهستانی - معتدل مالاریائی - سکنه ۱۴۹ - شیعه - ترکی .

آب از چشمه سارها - محصول غلات بزرک زردآلو - شغل زراعت - صنایع دستی جاجیم بافی - راه مارو .

گردانه - gerdâne - ده از دهستان منگور بخش حومه شهرستان مهاباد .

۷۱ ک جنوب باختری مهاباد - ۲۳/۵ ک باختر شوسه مهاباد به سردشت کوهستانی - سردسیر سالم - سکنه ۲۶ - سنی - کردی .

آب از رودخانه بادین آباد - محصول غلات توتون حبوبات - شغل زراعت و گلهداری - صنایع دستی جاجیم بافی - راه مارو

گردباسک - gerd-bâsak - ده از دهستان منگور بخش حومه شهرستان مهاباد

۴۴ ک جنوب باختری مهاباد - ۴ ک باختر شوسه مهاباد به سردشت

کوهستانی - معتدل سالم - سکنه ۱۸۰ - سنی - کردی

آب از رودخانه بادین آباد - محصول غلات توتون حبوبات - شغل زراعت و گلهداری - صنایع دستی جاجیم بافی - راه مارو

گردرحمت - gerd-rahmat - ده از دهستان منگور بخش حومه شهرستان مهاباد

۵۶ ک جنوب باختری مهاباد - ۴۶/۵ ک باختر شوسه مهاباد به سردشت

چلگه - معتدل سالم - سکنه ۸۵ - سنی - کردی

آب از رودخانه بادین آباد - محصول غلات حبوبات توتون - شغل زراعت و گلهداری - صنایع دستی جاجیم بافی - راه مارو

گردسپیان - gerd-sepyân - ده از دهستان لاهیجان بخش حومه شهرستان مهاباد

۴۴ ک باختر مهاباد - ۸ ک خاور شوسه خانه به نقده

چلگه - معتدل مالاریائی - سکنه ۲۲۹ - سنی - کردی

آب از رودخانه جلدیان - محصول غلات توتون حبوبات - شغل زراعت و گلهداری - صنایع دستی جاجیم بافی - راه مارو

گردشوان - gerd-covân - ده از دهستان لاهیجان بخش حومه شهرستان مهاباد .

۵۰/۵ ک جنوب باختری مهاباد - ۱۱/۵ ک خاور شوسه خانه به نقده

چلگه - معتدل سالم - سکنه ۷۴ - سنی - کردی .

آب از رودخانه آواجیر - محصول غلات توتون حبوبات - شغل زراعت و گلهداری - صنایع دستی جاجیم بافی - راه مارو .

گردشیطان - gerd-ceytân - ده از دهستان منگور بخش حومه شهرستان مهاباد .

۵۶ ک جنوب باختری مهاباد - ۱۲ ک جنوب خاوری شوسه خانه بنفده  
جلگه - معتدل سالم - سکنه ۸۱ - سنی - کردی .  
آب از رودخانه بادین آوا - محصول غلات توتون حبوبات - شغل  
زراعت و گلهداری - صنایع دستی جاجیم بافی - راه ارا به رو .

**گردنعلین** - *gerd-na'leyn* - ده از دهستان منگور بخش  
حومه شهرستان مهاباد .

۵۵/۵ ک جنوب باختری مهاباد - ۳۲ ک جنوب باختری شوسه مهاباد  
به سردشت .

کوهستانی - سردسیر سالم - سکنه ۹۹ - سنی - کردی .  
آب از رودخانه بادین آباد - محصول غلات توتون حبوبات - شغل  
زراعت و گلهداری - صنایع دستی جاجیم بافی - راه مارو .

**گردوان** - *gerdevân* - ده از دهستان مرگور بخش سلوانا  
شهرستان رضایه .

۲۴ ک جنوب خاوری سلوانا - ۴ ک خاور راه ارا به روزبوه برضایه  
دامنه - معتدل مالاریایی - سکنه ۱۷۵ - سنی - کردی .  
آب از چشمه - محصول غلات توتون - شغل زراعت و گلهداری - صنایع  
دستی جاجیم بافی - راه ارا به رو - میتوان اتومبیل برد .

**گرده** - *gerde* - ده از دهستان بخش نمین شهرستان اردبیل .  
۲۵ ک شمال خاوری اردبیل - ۳ ک شوسه اردبیل و آستارا .  
جلگه - معتدل - سکنه ۶۴۹ - شیعه - ترکی .  
آب از چشمه - محصول غلات و حبوبات - شغل زراعت و گلهداری  
راه مارو .

**گرده بردان** - *gerde-bardân* - ده از دهستان ایل تیمور بخش  
حومه شهرستان مهاباد .

۱۸ ک جنوب خاوری مهاباد - ۹ ک خاور شوسه مهاباد به سردشت .  
کوهستانی - معتدل مالاریایی - سکنه ۱۳۷ - سنی - کردی .  
آب از چشمه - محصول غلات توتون حبوبات - شغل زراعت و گلهداری  
صنایع دستی جاجیم بافی - راه مارو .

**گرده بلج** - *gerde-belej* - ده از دهستان ترگور بخش سلوانا  
شهرستان رضایه

۲۳ ک شمال سلوانا - ۵ ک شمال باختری راه ارا به رو موانا .  
کوهستانی - سردسیر سالم - سکنه ۱۵۳ - سنی - کردی  
آب از چشمه - محصول غلات توتون - شغل زراعت و گلهداری - صنایع  
دستی جاجیم بافی - راه مارو

**گرده بن** - *gerde-bon* - ده از دهستان لاهیجان بخش حومه  
شهرستان مهاباد .

۴ ک باختر مهاباد - ۱۸ ک خلور شوسه خانه به بنفده .  
جلگه - معتدل مالاریایی - سکنه ۲۰۳ - سنی - کردی .  
آب از رودخانه قلعه تاسیان - محصول غلات توتون حبوبات - شغل  
زراعت و گلهداری - صنایع دستی جاجیم بافی - راه مارو .

**گرده ده** - *gerde-deh* - ده از دهستان سراجو بخش مرکزی  
شهرستان مراغه .

۱۵ ک شمال خاور مراغه - ۲۰ ک شمال خاوری راه ارا به رومراغه  
بقره آغاچ .

کوهستانی - معتدل مالاریایی - سکنه ۴۸۱ - شیعه - ترکی .  
آب از رودخانه مردق - محصول غلات نخود زرد آلو - شغل زراعت  
صنایع دستی جاجیم بافی - راه مارو .

**گرده ده** - ده از دهستان اوج تپه بخش ترکمان شهرستان مهاباد .  
۷ ک جنوب بخش - ۵ ک شوسه میانه تبریز .  
کوهستانی - معتدل - سکنه ۷۰ - شیعه - ترکی .  
آب از چشمه - محصول غلات و حبوبات - شغل زراعت و گلهداری  
راه مارو .

**گرده رش** - *gerde-rac* - ده از دهستان مرحمت آباد بخش  
میاندوآب شهرستان مراغه .

۲۰ ک شمال باختری میاندوآب - ۱۲ ک شمال شوسه میاندوآب  
به مهاباد .

جلگه - معتدل مالاریایی - سکنه ۲۷۵ - شیعه - ترکی .  
آب از سیمین رود چاه - محصول غلات چغندر حبوبات - شغل زراعت  
گلهداری - صنایع دستی جاجیم بافی - راه مارو .

**گرده رش** - ده از دهستان شهر ویران بخش حومه شهرستان  
مهاباد .

۳۱ ک شمال خاوری مهاباد - ۵/۵ ک جنوب شوسه مهاباد بمیانوآب  
جلگه - معتدل مالاریایی - سکنه ۱۷۸ - سنی - کردی .  
آب از سیمین رود و چشمه - محصول غلات توتون چغندر حبوبات  
شغل زراعت و گلهداری - صنایع دستی جاجیم بافی - راه مارو .

**گرده زایلو** - *gerde-zâylu* - ده از دهستان گرمادوز بخش  
کلپیر شهرستان اهر .

۲۹ ک شمال کلپیر - ۲۹ ک شوسه اهر کلپیر .  
کوهستانی - معتدل - سکنه ۱۱۳ - شیعه - ترکی .  
آب از دورشته چشمه - محصول غلات - شغل زراعت و گلهداری - صنایع  
دستی فرش و گلیم بافی - راه مارو .

**گرده سنگ** - *gerde-sang* - ده از دهستان دیگله بخش هوراند  
شهرستان اهر

۲۳/۵ ک جنوب هوراند - ۳ ک شوسه اهر کلپیر  
کوهستانی - معتدل - سکنه ۳۰۱ - شیعه - ترکی .  
آب از چشمه - محصول غلات حبوبات - شغل زراعت و گلهداری  
راه مارو .

**گرده سور** - *gerde-sur* - ده از دهستان لاهیجان بخش حومه  
شهرستان مهاباد .

۶۳ ک باختر مهاباد - ۹ ک باختر شوسه خانه به بنفده .

۵۶ ک جنوب باختری مهاباد - ۱۲ ک جنوب خاوری شوسه خانه بنفده  
جلگه - معتدل سالم - سکنه ۸۱ - سنی - کردی .  
آب از رودخانه بادین آوا - محصول غلات توتون حبوبات - شغل  
زراعت و گلهداری - صنایع دستی جاجیم بافی - راه ارا به رو .

**گردنعلین** - *gerd-na'leyn* - ده از دهستان منگور بخش  
حومه شهرستان مهاباد .

۵۵/۵ ک جنوب باختری مهاباد - ۳۲ ک جنوب باختری شوسه مهاباد  
به سردشت .

کوهستانی - سردسیر سالم - سکنه ۹۹ - سنی - کردی .  
آب از رودخانه بادین آباد - محصول غلات توتون حبوبات - شغل  
زراعت و گلهداری - صنایع دستی جاجیم بافی - راه مارو .

**گردوان** - *gerdevân* - ده از دهستان مرگور بخش سلوانا  
شهرستان رضایه .

۲۴ ک جنوب خاوری سلوانا - ۴ ک خاور راه ارا به روزبوه برضایه  
دامنه - معتدل مالاریایی - سکنه ۱۷۵ - سنی - کردی .  
آب از چشمه - محصول غلات توتون - شغل زراعت و گلهداری - صنایع  
دستی جاجیم بافی - راه ارا به رو - میتوان اتومبیل برد .

**گرده** - *gerde* - ده از دهستان بخش نمین شهرستان اردبیل .  
۲۵ ک شمال خاوری اردبیل - ۳ ک شوسه اردبیل و آستارا .  
جلگه - معتدل - سکنه ۶۴۹ - شیعه - ترکی .  
آب از چشمه - محصول غلات و حبوبات - شغل زراعت و گلهداری  
راه مارو .

**گرده بردان** - *gerde-bardân* - ده از دهستان ایل تیمور بخش  
حومه شهرستان مهاباد .

۱۸ ک جنوب خاوری مهاباد - ۹ ک خاور شوسه مهاباد به سردشت .  
کوهستانی - معتدل مالاریایی - سکنه ۱۳۷ - سنی - کردی .  
آب از چشمه - محصول غلات توتون حبوبات - شغل زراعت و گلهداری  
صنایع دستی جاجیم بافی - راه مارو .

**گرده بلج** - *gerde-belej* - ده از دهستان ترگور بخش سلوانا  
شهرستان رضایه

۲۳ ک شمال سلوانا - ۵ ک شمال باختری راه ارا به رو موانا .  
کوهستانی - سردسیر سالم - سکنه ۱۵۳ - سنی - کردی  
آب از چشمه - محصول غلات توتون - شغل زراعت و گلهداری - صنایع  
دستی جاجیم بافی - راه مارو

**گرده بن** - *gerde-bon* - ده از دهستان لاهیجان بخش حومه  
شهرستان مهاباد .

۴ ک باختر مهاباد - ۱۸ ک خلور شوسه خانه به بنفده .  
جلگه - معتدل مالاریایی - سکنه ۲۰۳ - سنی - کردی .  
آب از رودخانه قلعه تاسیان - محصول غلات توتون حبوبات - شغل  
زراعت و گلهداری - صنایع دستی جاجیم بافی - راه مارو .

آب از چشمه - محصول غلات پنبه برنج - شغل زراعت و گلهداری راه مارو .

**گردیان-gerdiyân** - نام یکی از دهستانهای ۷ گانه بخش شاهپور شهرستان خوی در جنوب باختری بخش واقع و یک منطقه کوچک کوهستانی میباشد .

دهستان گردیان از شمال محدود است به دهستان چهریق و شنیطال از جنوب به صومای و شیران از خاور به صومای و حومه و از باختر به شنیطال و شیران .

آب و هوای آن تقریباً معتدل سالم و ساکنین آن مسلمان سنی و زبان‌نات کردی است و اهالی این منطقه از طایفه شکاک میباشند .

رودخانه - آب این دهستان بوسیله رود دیله‌زی که از دهستان شیران سررازیر میشود پس از خروج از این منطقه بنام زولا معروف است تأمین میگردد .

گذشته از این رودخانه چشمه های گوارا جهت آشامیدن وجود دارد دهستان گردیان از ۱۴ آبادی بزرگ و کوچک تشکیل شده و جمع نفوس آن در حدود ۹۳۰ نفر و قراء مهم آن بشرح زیر است .

گردیان (مرکز دهستان) - الیاس - هیوادر .

راههای این دهستان تمام پیاده‌رو و مارو بوده فقط یک راه اراپه رو از دره شیرانی دارد - و آنهم قابل اتومبیل‌رانی نیست .

محصولات عمده عبارت از غلات و محصولات دامی است .

صادرات آنها غلات - روغن پشم - گوسفند .

ارتفاعات مهم این دهستان عبارت از کوه یونجه‌لیق که در قسمت خاوری دهستان واقع شده و ارتفاع آن تقریباً ۲۵۸۰ متر میباشد .

**گردیان** - ده از دهستان گردیان بخش شاهپور شهرستان خوی - ۲۵/۵ ک جنوب باختری شاهپور (مرکز دهستان)

دره - سردسیر سالم - سکنه ۱۰۰ - سنی - کردی .

آب از چشمه - محصول غلات - شغل زراعت و گلهداری - صنایع دستی جاجیم بافی - راه مارو :

**گردیک - gordik** - ده از دهستان سکن آباد بخش حومه شهرستان خوی .

۲۸ ک شمال باختری خوی - ۱ ک شمال شوسه سیه چشمه بخوی .

کوهستانی - سردسیر سالم - سکنه ۸۴۲ - شیعه - ترکی .

آب از قنات و چشمه - محصول غلات حبوبات - شغل زراعت و گلهداری صنایع دستی جاجیم بافی - راه مارو - ۳ ک جنوب خاوری قریه چشمه آب معدنی دارد .

در دومحل بفاصله ۴ ک بنام گردیک بالاو بامین مشهور - سکنه گردیک بامین ۳۸۱ نفر میباشد .

**گردیکه** - ده از دهستان مرگور بخش سلوانا شهرستان رضایه

۲۰ ک جنوب خاوری سلوانا - ۲ ک باختر اراپه رو زیوه رضایه

دامنه باطلاتی - سردسیر سالم - سکنه ۱۷۳ - سنی - کردی .

کوهستانی - سردسیر سالم - سکنه ۱۵۶ - سنی - کردی .

آب از رودخانه لاوین - محصول غلات توتون حبوبات - شغل زراعت و گلهداری - صنایع دستی جاجیم بافی - راه مارو .

**گرده‌شین - gordecin** - ده از دهستان اواغلی بخش حومه شهرستان خوی .

۷/۵ ک شمال خاوری خوی - ۲/۵ ک باختر شوسه خوی به جلفا .

چلگه - معتدل مالاریایی - سکنه ۵۳۴ - شیعه - ترکی .

آب از رود قودوخ بوغان و چشمه - محصول غلات پنبه زردآلو - شغل زراعت - صنایع دستی جوراب بافی - از راه اراپه رو گوهران میتوان اتومبیل برد - راه اراپه رو .

**گرده‌قیط - gerde-qit** - ده از دهستان حومه بخش سلدوز شهرستان رضایه .

۲۴/۵ ک شمال خاوری نقره - ۱ ک خاور شوسه مهاباد برضایه .

چلگه باطلاتی - معتدل مالاریایی - سکنه ۳۵۲ - سنی - کردی .

آب از چشمه - محصول غلات برنج توتون حبوبات - شغل زراعت و گلهداری - صنایع دستی جاجیم بافی - راه اراپه رو و میتوان اتومبیل برد .

**گردو کوران - gerdekurân** - ده از دهستان لاهیجان بخش حومه شهرستان مهاباد .

۵ ک جنوب باختری مهاباد - ۹ ک خاور شوسه خانه به نقره .

چلگه - معتدل مالاریایی - سکنه ۸۹ - سنی - کردی .

آب از رودخانه لاوین - محصول غلات توتون حبوبات - شغل زراعت و گلهداری - صنایع دستی جاجیم بافی - راه اراپه رو .

**گرده‌گل - gerde-gol** - ده از دهستان دشت‌بیل بخش اشنویه شهرستان رضایه .

۱۵ ک شمال خاوری اشنویه - ۱/۵ ک جنوب راه اراپه رو آقبلاغ .

دره - سردسیر سالم - سکنه ۸۳ - سنی - کردی .

آب از نهر و چشمه - محصول غلات توتون - شغل زراعت و گلهداری صنایع دستی جاجیم بافی - راه مارو .

**گرده‌گل** - ده از دهستان یافت بخش هوراند شهرستان اهر .

۲۱ ک جنوب خاوری هوراند - ۲۹ ک شوسه اهر کییر .

کوهستانی - معتدل - سکنه ۳۶ - شیعه - ترکی .

آب از رودخانه قره سو و چشمه - محصول غلات و برنج و پنبه و انگور و توت - شغل زراعت و گلهداری - صنایع دستی فرش و گلیم بافی راه مارو .

محل سکنی ایل حسینکلو .

**گرده‌لاین - gerde-lâin** - ده از دهستان گله‌بوز بخش مرکزی شهرستان میانه .

۱۹ ک جنوب میانه - ۵ ک شوسه میانه و تبریز .

کوهستانی - معتدل - سکنه ۸۸ - شیعه - ترکی .

**گرگ درق - gorg-daraq** - ده از دهستان اوج تپه بخش ترکمان  
شهرستان میانه

۱۲ ک جنوب خاوری بخش - ۹ ک شوسه میانه و تبریز .

کوهستانی - معتدل - سکته ۹۰۶ - شیمه - ترکی

آب از چشمه - محصول غلات حبوبات - شغل زراعت و کله داری  
راه مارو .

**گرگر - gargar** - ده از دهستان علمدارگرگر بخش چلفا شهرستان  
مرند .

۴۴ ک شمال مرند - ۳ ک شوسه چلفا تبریز

چلکه - معتدل - سکته ۳۸۵۵ - شیمه - ترکی

آب از چشمه و قنات - محصول غلات بنه صیفی - شغل زراعت و کله داری  
راه مارو

در دو محل بفاصله ۱ کیلومتر بنام گرگر بالا و پائین مشهور سکته  
گرگر بالا ۱۲۵۰ نفر میباشد

**گرگر - gurgur** - ده از دهستان آتش بیک بخش سراسکند شهرستان  
تبریز .

۴ ک باختر سراسکند - ۲۵ ک بخط آهن مراغه و میانه

کوهستانی - معتدل - سکته ۱۲۸ - شیمه - ترکی .

آب از چشمه و رودخانه - محصول غلات حبوبات - شغل زراعت و  
کله داری - راه مارو

**گرگر ناصر - gerger-nâser** - ده از دهستان مرگور بخش  
سلوانا شهرستان رضائیه

۱۶ ک جنوب خاوری سلوانا - ۱ ک خاور راه ارا به رو زیوه رضائیه  
دره - سردسیر سالم - سکته ۳۵ - سنی - کردی .

آب از دره ناری و چشمه - محصول غلات توتون - شغل زراعت کله داری  
صنایع دستی جوراب بافی - راه مارو .

**گرگول - gergol** - ده از دهستان لاهیجان بخش حومه شهرستان  
مهاباد .

۲۲ ک باختر مهاباد - ۲۰ ک باختر شوسه مهاباد رضائیه

کوهستانی - سردسیر سالم - سکته ۱۷۵ - سنی - کردی .

آب از رودخانه نقره - محصول غلات توتون حبوبات - شغل زراعت و  
کله داری - صنایع دستی جاجیم بافی - راه مارو .

در دو محل بفاصله ۴ ک بنام گرگول بالا و پائین مشهور سکته گرگول  
پائین ۱۲۰ نفر می باشد .

**گرم - garm** - نام یکی از دهستانهای دوگانه بخش ترک از  
شهرستان میانه در خاور بخش و شمال خاوری شهرستان میانه واقع از

شمال بجبال بزکش از جنوب شهرستان زنجان از خاور به هر و آباد  
از باختر بد دهستان کنهوان محدود میباشد .

قراء این دهستان در دامنه شمالی کوه بزکش و دامنه های کوه

آب از چشمه - محصول غلات توتون - شغل زراعت و کله داری - صنایع  
دستی جاجیم بافی - راه مارو .

**گردیهود - gerd-yahud** - ده از دهستان شهر ویران بخش  
حومه شهرستان مهاباد

۲۷/۵ ک شمال مهاباد - ۷ ک شمال خاوری شوسه مهاباد برضائیه

چلکه باطلاقی - معتدل مالاریائی - سکته ۴۹۲ - سنی - کردی

آب از رودخانه مهاباد - محصول غلات چغندر توتون حبوبات - شغل  
زراعت و کله داری - صنایع دستی جاجیم بافی - راه مارو

**گرژال - gerjâl** - ده از دهستان ملکاری بخش سردشت شهرستان  
مهاباد .

۲۰/۵ ک شمال سردشت - ۱۱ ک باختر شوسه سروشت به مهاباد

کوهستانی و جنگلی - معتدل مالاریائی - سکته ۵۷ - سنی - کردی

آب از رودخانه سردشت - محصول غلات توتون مازوج کتیرا - شغل  
زراعت و کله داری - صنایع دستی جاجیم بافی - راه مارو .

**گرکش - garkee** - ده از دهستان آند بخش حومه شهرستان  
خوی .

۶۳ ک شمال باختری خوی - در مسیر راه ارا به رو بله سور

کوهستانی - سردسیر سالم - سکته ۹۵ - سنی - کردی .

آب از چشمه - محصول غلات شغل زراعت و کله داری - صنایع دستی  
جاجیم بافی - راه مارو - ۴ ک مرز ایران ترکیه

**گرگ آباد - gorg-âbâd** - ده از دهستان حومه بخش اشنویه  
شهرستان رضائیه .

۴ ک خاور اشنویه - ۵/۵ ک شمال شوسه اشنویه .

چلکه - سردسیر سالم - سکته ۱۹۲ - سنی - کردی

آب از رودخانه اشنویه - محصول غلات حبوبات توتون - شغل زراعت  
و کله داری - صنایع دستی جاجیم بافی - راه مارو .

**گرگ آباد** - ده از دهستان گورک سردشت بخش سردشت شهرستان  
مهاباد .

۱ ک شمال سردشت - ۵/۵ ک باختر شوسه سردشت به مهاباد .

کوهستانی و جنگلی - معتدل سالم - سکته ۶۲ - سنی - کردی

آب از رودخانه سردشت - محصول غلات توتون حبوبات - شغل زراعت  
و کله داری - صنایع دستی جاجیم بافی - راه شوسه - در تابستان  
میتوان لقمه میل برد

**گرگان - gorgân** - ده از دهستان سکمن آباد بخش حومه شهرستان  
خوی .

۵۰/۵ ک شمال باختری خوی - ۱۳ ک شمال شوسه خوی بسیه چشمه

کوهستانی - سردسیر سالم - سکته ۱۲۰ - شیمه - ترکی

آب از چشمه - محصول غلات - شغل زراعت و کله داری - صنایع دستی  
جاجیم بافی - راه مارو

در ۳/۵ ک شمال قریه مقبره ای بنام باباگرگن دارد

**گرم دره - garm-dare** - ده از دهستان سکمن آباد بخش حومه شهرستان خوی.

۴۰/۵ ک شمال باختری خوی - ۳/۵ ک جنوب باختری شوسه خوی به سیه چشمه کوهستانی - سردسیر سالم - سکنه ۲۴۹ - شیعه - ترکی  
آب از چشمه و قنات - محصول غلات حبوبات - شغل زراعت و گلهداری صنایع دستی جاجیم بافی - راه ارا به رو میثوان اتومبیل برد.

**گرم ناب - garm-nâb** - ده از دهستان میشه پاره بخش کلیبر شهرستان اهر

۱۷/۵ ک باختری کلیبر - ۱۸ ک شوسه اهر کلیبر کوهستانی - معتدل - سکنه ۹ - شیعه - ترکی  
آب از چشمه - محصول غلات - شغل زراعت - راه مالرو  
**گرموژ - garmovoj** - ده از دهستان شینتال بخش شاهپور شهرستان خوی.

۲۴ ک جنوب باختری شاهپور - ۶ ک شمال راه ارا به رو چهاربیک شاهپور.

دره - سردسیر سالم - سکنه ۷۱ - سنی - کردی  
آب از چشمه - محصول غلات - شغل زراعت و گلهداری - صنایع دستی جاجیم بافی - راه مالرو.

**گرمه چشمه - garme-Çacme** - ده از دهستان بخش نمین شهرستان اردبیل

۲۲ ک خاور اردبیل - ۱۵ ک شوسه اردبیل آستارا جلگه - معتدل - سکنه ۵۰۳ - شیعه - ترکی  
آب از رودخانه سقرچی و چشمه - محصول غلات و حبوبات - شغل زراعت و گلهداری - راه مالرو

**گرهمی - germi** - نام یکی از بخشهای چهارگانه شهرستان اردبیل

این بخش از شمال باتحاد جماهیر شوروی از باختر توسط رودخانه درآورد از محال ارسباران (اهر) جدا میشود و از جنوب به شهرستان مشکین شهر (دهستان ارشق) از خاور برودخانه بالغا رود مرز شوروی محدود میشود.

موقعیت طبیعی آن کوهستانی و موقعیت مکان جلگه هوایش گرمسیر میباشد این بخش از پنج دهستان بشرح زیر تشکیل یافته  
دهستان مکان شامل ۹۶ آبادی جمعیت آن ۳۰۴۳ نفر است

اجارود	۸۸	۱۹۵۶۴
برزند	۳۴	۳۸۱۸
انگوت	۵۶	۱۵۶۷۸
خروساو	۵۵	۵۳۰۴

جمع قراء بخش ۳۲۹ آبادی و جمعیت آن در حدود ۵۶۴۰۷ نفر است دارای راه شوسه باردبیل میباشد در این راه يك شعبه به بيله سواژ منتهی میشود

میدانداغی واقع و بطور کلی کوهستانی و دارای آب و هوای سردسیر و بیلاقی میباشد آب قراء واقعه در سمت شمال و باختر دهستان از رود گرم و قراء جنوبی از سفیدرود تامین میشود و محصولات عمده آن غلات و حبوبات و اشجار غیر مشمر (تبریزی و چنار) می باشد مرکز دهستان چشمه کش و از ۵۸۵ آبادی بتعداد نفوس ۱۶۴۷۰ نفر تشکیل یافته قراء عمده آن عبارتند از خوستان - آرمودان - یشکجه - دلیکانلو چناب حسنخان - حاجی یوسفلو

**گرمادوز - garmâ-duz** - گرمادوز نام یکی از دهستانهای چهارگانه بخش کلیبر شهرستان اهر است

این دهستان در شمال خاوری بخش کلیبر و مابین رودخانه ارس و درآورد واقع و آب و هوای آن در قسمت جنوبی نسبتاً معتدل و در قسمت شمال مخصوصاً در کنار رود ارس و درآورد گرمسیر و محل قشلاقات ایل چلیپانلو بوده و آب قراء تا به عمده عموماً از چشمه ها و رودخانه ارس و درآورد و سلمین جای و گوی آغاج میباشد.

مرکز دهستان آبادی آباش احمد و از (۱۳۶) آبادی بزرگ و کوچک و قشلاق تشکیل شده و جمعیت آن در حدود (۱۷۴۹۰) نفر است قراء مهم آن اوتوکنندی - پیره ماشان - خالدن - هر بشاه خان - عرب شاه خرشان مولدن .

**گرمماوش - garmâvoc** - ده از دهستان آلان بخش سردشت شهرستان مهاباد.

۱۸/۵ ک جنوب باختری سردشت - ۱۷ ک جنوب راه ارا به رو بیوران به سردشت

کوهستانی و جنگلی - معتدل سالم - سکنه ۱۳۰ - سنی - کردی  
آب از چشمه - محصول غلات توتون مازوج کتیرا - شغل زراعت و گلهداری - صنایع دستی جاجیم بافی - راه مالرو  
در ۲ محل بفاصله نیم کیلومتر بنام گرمماوش بالا و پائین مشهور و سکنه گرمماوش بالا ۷۰ نفر میباشد

**گرمجوان - garm-jovân** - ده از دهستان سراجو بخش مرکزی شهرستان مراغه

۲۴ ک خاور مراغه - ۵ ک شمال راه ارا به رو مراغه بقره آغاج کوهستانی - معتدل سالم - سکنه ۸۲۷ - شیعه - ترکی  
آب از رودخانه لیلان و چشمه - محصول غلات چغندر نخود بادام زردآلو شغل زراعت - صنایع دستی گریاس و جاجیم بافی - راه مالرو

**گرمخانه - garm-xâne** - ده از دهستان خاناندبیل بخش مرکزی شهرستان هرو آباد

۱۳/۵ ک جنوب باختری هرو آباد - ۴ ک شوسه هرو آباد میانه کوهستانی - معتدل - سکنه ۲۰۵ - شیعه - ترکی  
آب از چشمه - محصول غلات و سردختی - شغل زراعت و گلهداری صنایع دستی گلیم و جاجیم بافی - راه مالرو

شرح دهستانهای مربوطه بخش درجای خود ذکر شده است.

**گرهی** - قصبه در مرکز بخش گرمی در صدوسی کیلومتری شمال خاوری شهرستان اردبیل واقع کوهستانی دارای هوای گرمسیر و مختصات جغرافیایی آن چنین است .

طول ۳۹ درجه و ۱ دقیقه عرض ۴۸ درجه و ۳ دقیقه و ۳۵ ثانیه  
اختلاف ساعت با طهران ۵۳ دقیقه و ۳۲ ثانیه یعنی ساعت ۲۲ گرمی ساعت ۱۲ و ۳۰ دقیقه و ۳۲ ثانیه طهران است .

جمعیت خود قصبه گرمی ۵۱۰۰ - ترکی - شیعه  
آب آن از رودخانه های درآورد و بالبخارود و چشمه ها تامین میشود محصول آن غلات حبوبات - شغل زراعت و گلهداری و صنایع دستی شان گلیم و قالی بافی میباشد

دارای ادارات - بخشداری - پست و تلگراف - اداره فرهنگ - آمار ثبت اسناد - ژاندارمری - شهرداری - شهربانی - سازمان شاهنشاهی خدمات اجتماعی میباشد .

قصبه گرمی در حدود صد باب دکان از کسبه مختلفه و دبستان داشته و در دهستانهای آن نیز مدارس چهارگانه موجود است که هر یک در جای خود شرح داده شده است بوسیله تلفن و تلگراف باسیم و بیسیم و پست زمینی با سایر شهرستانها ارتباط دارد .

**گرهی** - ده جزء دهستان انکوت بخش گرمی شهرستان اردبیل ۲۴ ک شمال گرمی - ۱۰ ک ارا به رو گرمی بیله سوار کوهستانی - گرمسیر - سکته ۲۰۹ - شیعه - ترکی  
آب از چشمه - محصول غلات حبوبات - شغل زراعت و گلهداری راه مالرو .

**گرناویک** - **gernâvik** - ده از دهستان قطور بخش حومه شهرستان خوی .

۵ ک جنوب باختری خوی - ۴ ک خاور راه ارا به روترس آباد به قطور .

دره - سردسیر سالم - سکته ۳۲۷ - سنی - کردی  
آب از چشمه و دره کفیل - محصول غلات - شغل زراعت و گلهداری صنایع دستی جاجیم بافی - راه مالرو  
(ساکنین از ایل شکاک میباشد)

**گروس** - **garrus** - ده از دهستان رود قات بخش مرکزی شهرستان مرند

۲۶ ک جنوب خاوری مرند - ۴ ک بشوسه و خط آهن مرند تبریز جلگه - معتدل - سکته ۶۹۳ - شیعه - ترکی

آب از چشمه - محصول غلات - شغل زراعت گلهداری - راه مالرو  
**گروس** - ده از دهستان قوریچای بخش قره آغاج شهرستان مراغه ۵۷ ک جنوب باختری قره آغاج - ۲۳/۵ ک جنوب باختری شوسه مراغه بیانه

کوهستانی - معتدل مالاریائی - سکته ۳۵۰ - شیعه - ترکی  
آب از رودخانه جیران - محصول غلات نخود بزرگ - شغل زراعت صنایع دستی جاجیم بافی - راه مالرو .

**گروس** - باحمد آباد معروف و بتوضیح احمد آباد از دهستان کاغذکنان بخش کاغذکنان شهرستان هروآباد مراجعه شود

**گروو** - **garvar** - ده از دهستان نعلین بخش سردشت شهرستان مهاباد .

۳۲ ک شمال باختری سردشت - ۱۴/۵ ک شمال باختری شوسه سردشت به مهاباد

کوهستانی و جنگلی - معتدل سالم - سکته ۲۱۶ - سنی - کردی  
آب از چشمه - محصول غلات توتون مواد جنگلی - شغل زراعت و گلهداری - صنایع دستی جاجیم بافی - راه مالرو

**گری بزرگ** - **geri-bozorg** - ده از دهستان گورائیم بخش مرکزی شهرستان اردبیل

۴ ک جنوب باختری اردبیل - ۲۰ ک شوسه اردبیل و تبریز

کوهستانی - معتدل - سکته ۷۸۴ - شیعه - ترکی  
آب از چشمه - محصول غلات - شغل زراعت و گلهداری - صنایع دستی قالی بافی راه مالرو .

**گزاز** - **gezâz** - ده از دهستان خانان دبیل بخش مرکزی شهرستان هروآباد .

۱۵ ک جنوب باختری هروآباد - ۷ ک شوسه هروآباد میانه .

کوهستانی - گرمسیر مالاریائی - سکته ۳۱۷ - شیعه - ترکی .  
آب از دو رشته چشمه - محصول غلات سر درختی و حبوبات - شغل زراعت و گلهداری - صنایع دستی جاجیم و گلیم بافی - راه مالرو .

**گزالا** - **gezâlâ** - ده از دهستان شهر ویران بخش حومه شهرستان مهاباد .

۳۴ ک شمال خاوری مهاباد - ۸ ک شمال شوسه مهاباد بمیانندوآب .  
جلگه باطلاقی - معتدل مالاریائی - سکته ۲۷۶ - سنی - کردی .

آب از سیبب رود - محصول غلات چغندر حبوبات توتون - شغل زراعت و گلهداری - صنایع دستی جاجیم بافی - راه مالرو .

**گزان بند** - **gezân-band** - ده از دهستان دیزمار خاوری بخش ورزقان شهرستان اهر .

۱۴ ک شمال باختری ورزقان - ۶ ک ارا به رو تبریز باهر .

کوهستانی - معتدل - سکته ۳۰۹ - شیعه - ترکی .  
آب از چشمه - محصول غلات حبوبات - شغل زراعت و گلهداری - صنایع دستی جاجیم بافی - راه مالرو .

**گزدگن** - **goz-dagan** - ده از دهستان چاپیاره بخش قره ضیاالدین شهرستان خوی .

۱۶/۵ ک شمال باختری قره ضیاالدین - ۷ ک شمال ارا به رو نورول به قره ضیاالدین .



۳۱ ک شمال خاوری آبش احمد مرکز دهستان - ۱۲ ک ارا به رولاریجان  
اصلا ندوز .

کوهستانی - گرمسیر مالاریائی - سکنه ۱۲ - شیعه - ترکی .  
آب از رودخانه در آورد و چشمه - محصول غلات - شغل زراعت  
راه مارو .

**گزللی (جزوی) - gozalli** - ده از دهستان چهاردانکه بخش  
هوراند شهرستان اهر .

۱۵ ک شمال هوراند - ۴۰ ک شوسه اهر کلیبر .

کوهستانی - معتدل مایل بگرمی - سکنه ۵۰ - شیعه - ترکی .  
آب از چشمه - محصول غلات - شغل زراعت و گله داری - راه مارو .

**گزلیه - gozalye** - ده از دهستان منگور بخش حومه شهرستان  
مهاباد .

۵۷ ک جنوب باختری مهاباد - ۱۸ ک شمال باختری شوسه مهاباد به  
سردشت .

کوهستانی - سردسیر سالم - سکنه ۱۱۰ - سنی - کردی .  
آب از رودخانه بادین آباد - محصول غلات توتون حبوبات - شغل  
زراعت و گله داری - صنایع دستی جاجیم بافی - راه مارو .

**گزنق - gaznaq** - ده از دهستان نازلو بخش حومه شهرستان  
رضائیه .

۱۹/۵ ک شمال خاوری رضائیه - ۲/۵ ک خاور راه ارا به رو آده  
برضائیه .

چلکه - معتدل مالاریائی - سکنه ۲۰۰ - شیعه - ترکی .  
آب از نازلوچای - محصول غلات چغندر توتون کشمش حبوبات - شغل  
زراعت - صنایع دستی جوراب بافی - راه ارا به رو .

**گزنه کش - gazne-kec** - ده از دهستان باراندوزچای بخش  
حومه شهرستان رضائیه .

۲۲ ک جنوب باختری رضائیه - ۱/۵ ک شمال راه ارا به رو زیوه .  
دره - سردسیر سالم - سکنه ۴۸ - سنی - کردی .  
آب از چشمه - محصول غلات توتون - شغل زراعت و گله داری - صنایع  
دستی جاجیم بافی - راه مارو .

**گشایش - gocâyec** - ده از دهستان آتشیک بخش سراسکند  
شهرستان تبریز .

۳۵ ک جنوب باختر مرکز سراسکند - ۲ ک بخت آهن میانه و مراغه .  
کوهستانی - معتدل - سکنه ۲۷۸ - شیعه - ترکی .  
آب از چشمه - محصول غلات و حبوبات - شغل زراعت و گله داری  
راه مارو .

**گشایش** - ده از دهستان سراجو بخش مرکزی شهرستان مراغه  
۱۶ ک جنوب خاوری مراغه - ۳ ک شمال راه ارا به رو مراغه به  
قره آغاج .

دره - معتدل - سکنه ۲۶۲ - شیعه - ترکی .

کوهستانی - معتدل مالاریائی - سکنه ۱۴۶ - شیعه - ترکی .  
آب از قنات و چشمه - محصول غلات - شغل زراعت و گله داری - صنایع  
دستی جاجیم بافی - راه مارو .

**گزکسک (قرکسک) - gez-kasak** - ده از دهستان منگور  
بخش حومه شهرستان مهاباد .

۵۵ ک جنوب باختری مهاباد - ۴۲ ک جنوب باختری شوسه مهاباد  
به سردشت .

کوهستانی - سردسیر سالم - سکنه ۹۲ - سنی - کردی .  
آب از رودخانه بادین آباد و چشمه - محصول غلات توتون حبوبات  
شغل زراعت و گله داری - صنایع دستی جاجیم بافی - راه مارو .

**گزل - gozal** - ده از دهستان آلان بخش سردشت شهرستان  
مهاباد .

۱۷ ک جنوب سردشت - ۱۷ ک جنوب شوسه سردشت به مهاباد .

کوهستانی و جنگلی - معتدل سالم - سکنه ۲۵ - سنی - کردی .  
آب از چشمه - محصول غلات توتون مازوج کتیرا - شغل زراعت و  
گله داری - صنایع دستی جاجیم بافی - راه مارو .

**گزلان (گوزلان) - gozalân** - ده از دهستان چهاردانکه  
مرکز دهستان بخش هوراند شهرستان اهر .

۱۷ ک شمال باختری هوراند - ۲۲ ک شوسه اهر کلیبر .

کوهستانی - مایل بگرمی مالاریائی - سکنه ۴۵۸ - شیعه - ترکی  
آب از چشمه - محصول غلات توت کردو - شغل زراعت و گله داری  
صنایع دستی فرش و گلیم بافی - راه مارو .

**گزل بلاغ - gozal-bolâq** - ده از دهستان گوی آغاج بخش  
شاهین دژ شهرستان مراغه .

۲۹ ک جنوب خاوری شاهین دژ - ۷/۵ ک جنوب باختری راه ارا به رو  
شاهین دژ به تکاب .

کوهستانی - معتدل سالم - سکنه ۳۵۷ - سنی - کردی .  
آب از چشمه - محصول غلات بادام حبوبات کرچک - شغل زراعت و  
گله داری - صنایع دستی جاجیم بافی - راه مارو .

**گزللو - gozallu** - ده از دهستان آجرلو بخش مرکزی  
شهرستان مراغه .

۵۵ ک جنوب خاوری مراغه - ۲۲ ک شمال خاوری شوسه شاهین دژ  
بیانندوآب .

کوهستانی - معتدل مالاریائی - سکنه ۳۷۷ - شیعه - ترکی .  
آب از چشمه سارها - محصول غلات نخود بزرک - شغل زراعت - صنایع  
دستی جاجیم بافی - راه مارو .

در سه محل بفاصله ۷ ک بنام گز لوبالا و پامین مشهور سکنه گز لولو  
بالا ۱۵۵ و گز لوبالین ۸۳ نفر میباشد .

**گز لولو (گوزلی) -** ده از دهستان گرمادوز بخش کلیبر شهرستان  
اهر .

**گل** - ده ازدهستان سراجو بخش مرکزی شهرستان مراغه.  
۲۰ ک جنوب خاوری مراغه - ۱ ک جنوب ارا به رو مراغه بقره آغاچ و سراسکند .

کوهستانی - معتدل مالاریائی - سکنه ۳۳۱ - شیعه - ترکی .  
آب از قنات - محصول غلات چغندر نخود - شغل زراعت - صنایع دستی جاجیم بافی - راه مارو

**گل** - ده ازدهستان آخاچی بخش حومه شهرستان مهاباد .  
۴ ک خاور مهاباد - ۱ ک باختر شوسه بوکان بیاندو آب .  
چلگه - معتدل مالاریائی - سکنه ۲۶۸ - سنی - کردی .

آب از سیمین رود - محصول غلات حبوبات توتون چغندر - شغل زراعت و گله داری - صنایع دستی جاجیم بافی - راه شوسه و میتوان اتومبیل برد .  
**گل** - ده ازدهستان چهاراویماق بخش قره آغاچ شهرستان مراغه .  
۳۱ ک جنوب خاوری قره آغاچ - ۵ ک شمال خاوری شوسه شاهین دژ بیاندو آب .

کوهستانی - معتدل مالاریائی - سکنه ۱۰۶ - شیعه - ترکی  
آب از رودخانه آیدرغوش - محصول غلات نخود بزرک زرد آلو شغل زراعت - صنایع دستی جاجیم بافی - راه مارو .

**گل آباد - gol-âbâd** - ده ازدهستان سیس بخش شستر شهرستان تبریز

۱ ک شمال خاوری شستر - ۴ ک شوسه صوفیان شاهپور  
چلگه - معتدل - سکنه ۶۵۱ - شیعه - ترکی  
آب از چشمه - محصول غلات و حبوبات - شغل زراعت و گله داری  
راه ارا به رو

**گل آباد** - ده ازدهستان آخاچی بوکان بخش بوکان شهرستان مهاباد .

۵/۵ ک خاور بوکان - ۵/۵ ک خاور شوسه بوکان به میان دو آب  
کوهستانی - معتدل سالم - سکنه ۱۵۰ - سنی - کردی .  
آب از چشمه - محصول غلات توتون حبوبات - شغل زراعت و گله داری  
صنایع دستی جاجیم بافی - راه مارو

**گل آخور - golâxur** - ده ازدهستان آتش بیک بخش سراسکند شهرستان تبریز

۴ ک باختر مرکز بخش - ۲۰ ک شوسه تبریز و میانه  
کوهستانی معتدل - سکنه ۹۴۰ - شیعه - ترکی  
آب از چشمه - محصول غلات حبوبات - شغل زراعت و گله داری - راه مارو .

**گل آخور** - ده ازدهستان دیزمار باختری بخش روزقان شهرستان اهر .

۴ ک باختری روزقان - ۳۰ ک ارا به رو تبریز باهر  
کوهستانی - گرمسیر مالاریائی - سکنه ۶۰۷ - شیعه - ترکی .  
آب از رودخانه - محصول غلات - شغل زراعت و گله داری - صنایع دستی جاجیم بافی - راه مارو .

آب از رودخانه مردق و چشمه - محصول غلات چغندر کرچک بادام توتون نخود زرد آلو - شغل زراعت - صنایع دستی جاجیم بافی  
راه مارو .

**گشایش** - ده جزء دهستان ازومدل بخش روزقان شهرستان اهر  
۱۸ ک شمال خاوری روزقان - ۱۴ ک ارا به رو تبریز باهر .  
کوهستانی - معتدل - سکنه ۱۴۲ - شیعه - ترکی .

آب از چشمه - محصول غلات و حبوبات - شغل زراعت و گله داری  
صنایع دستی گلیم بافی - راه مارو .

**گشتاز - goctâz** - ده ازدهستان آواجیق بخش حومه شهرستان ماکو .

۲۱/۵ ک شمال باختری ماکو - ۳ ک جنوب راه ارا به رو باش کند .  
کوهستانی - معتدل سالم - سکنه ۴۰ - شیعه - ترکی .  
آب از چشمه - محصول غلات - شغل زراعت و گله داری - صنایع دستی جاجیم بافی - راه مارو .

**گشکاو بیج - gackâvi j** - ده ازدهستان شینتال بخش شاهپور شهرستان خوی .

۲۶ ک جنوب باختری شاهپور - ۵ ک جنوب راه ارا به رو خانه سور .  
دزه - سردسیر سالم - سکنه ۲۳۸ - سنی - کردی .  
آب از چشمه - محصول غلات - شغل زراعت و گله داری - صنایع دستی جاجیم بافی - راه مارو .

در دو محل بفاصله نیم کیلومتر بنام گشکاو بیج بالا و پائین مشهور  
سکنه گشکاو بیج بالا ۱۸۲ نفر میباشد .

**گشمش تپه - gomoc - tape** - ده ازدهستان قائم دره سی بخش حومه شهرستان ماکو .

۱۳ ک شمال باختری ماکو - در میر شوسه ماکو به بازرگان  
چلگه - معتدل مالاریائی - سکنه ۵۹۷ - شیعه - ترکی .  
آب از رودخانه آق چای - محصول غلات حبوبات بزرک - شغل زراعت و گله داری - صنایع دستی جاجیم بافی .  
راه شوسه .

**گل - gol** - ده ازدهستان گاودول بخش مرکزی شهرستان مراغه  
۵۲ ک جنوب خاوری مراغه - ۴ ک خاور راه ارا به رو میان دو آب به شاهین دژ .

چلگه - معتدل مالاریائی - سکنه ۶۲۷ - شیعه - ترکی .  
آب از قور بیچر - محصول غلات نخود - شغل زراعت - صنایع دستی جاجیم بافی - راه مارو .

**گل** - ده ازدهستان حومه بخش سلدوز شهرستان رضائیه .  
۱۶ ک شمال خاوری نقده - ۴ ک شمال شوسه نقده به مهاباد .

دامنه - معتدل مالاریائی - سکنه ۳۴۷ - شیعه و سنی - کردی و ترکی  
آب از چشمه - محصول غلات چغندر توتون برنج حبوبات - شغل زراعت و گله داری - صنایع دستی جاجیم بافی - راه ارا به رو .

**گالاز - galâz** - ده از دهستان خومه بخش اشنویه شهرستان رضاییه .

۱۱ ک شمال خاوری اشنویه - ۱۱ ک شمال باختری شوسه اشنویه به بنقدم .

دره - سردسیر سالم - سکنه ۴۰ - سنی - کردی

آب از رود اشنویه - محصول غلات توتون - شغل زراعت کله داری صنایع دستی جاجیم بافی - راه مالرو

**گل آشاقی - gal-acâqi** - ده از دهستان جالدران بخش سیه چشمه شهرستان ماکو

۵/۵ ک شمال باختری سیه چشمه - در مسیر شوسه سیه چشمه به کلیسا کنده

جلگه - معتدل مالاریایی - سکنه ۲۴۵ - شیمه - ترکی

آب از چشمه - محصول غلات - شغل زراعت کله داری - صنایع دستی جاجیم بافی - راه شوسه .

**گلان - golân** - ده از دهستان گورگ بخش حومه شهرستان مهاباد .

۶۰ ک جنوب خاوری مهاباد - ۳۹ ک خاور شوسه مهاباد بسردشت

کوهستانی - سردسیر سالم - سکنه ۳۱۰ - سنی - کردی

آب از رودخانه خورخوره - محصول غلات توتون حبوبات - شغل زراعت و کله داری - صنایع دستی جاجیم بافی - راه مالرو

در دومحل بفاصله نیم کیلومتر بنام گلان بالا وبامین مشهور سکنه گلان بالا ۲۱۵ نفر میباشد

**گلان - golân** - ده از دهستان مغان بخش گرمی شهرستان اردبیل

۴ ک جنوب گرمی - ۴ ک شوسه بیله سوار و گرمی

جلگه - گرمسیر - سکنه ۳۳۹ - شیمه - ترکی

آب از چشمه - محصول غلات و حبوبات - شغل زراعت و کله داری راه مالرو .

**گلاوه - galâve** - ده از دهستان پیران بخش حومه شهرستان مهاباد .

۶۱ ک جنوب باختری مهاباد - ۷ ک جنوب خاوری شوسه خانه بنقدمه .

جلگه - معتدل سالم - سکنه ۷۰ - سنی - کردی

آب از چشمه سار - محصول غلات توتون حبوبات - شغل زراعت و کله داری - صنایع دستی جاجیم بافی - راه مالرو

به این ده گل آباد نیز می گویند

**گلبره - golbare** - مشهور به محمد آباد بتوضیح ده محمد آباد ه مراجعه شود .

**گوس - gol-bus** - ده از بخش مرکزی شهرستان میانه . ۶ ک باختر میانه - ۴ ک شوسه میانه و تبریز

کوهستانی - معتدل - سکنه ۵۰۰ - شیمه - ترکی

آب از چشمه و کوه - محصول غلات نخود سیاه و بزرک - شغل زراعت و کله داری - راه مالرو

**گل پرچین - gol-parçin** - ده از دهستان برگشلو بخش حومه شهرستان رضاییه

۸/۵ ک خاور رضاییه - ۲/۵ ک جنوب شوسه کلما نغانه رضاییه

جلگه - معتدل مالاریایی - سکنه ۱۸۰ - آسوری - کلدانی

آب از شهر جای و چشمه - محصول غلات توتون انگور چندر حبوبات شغل زراعت - صنایع دستی گش و جوراب بافی - از راه ارا بهرو

میتوان اتومبیل برد - دبستان و ۵ باب دکان بقالی دارد

**گل تپه - gol-tape** - ده از دهستان سراجو بخش مرکزی شهرستان مراغه

۲۲ ک جنوب خاوری مراغه - ۵ ک جنوب شوسه مراغه بسرا سکنه

کوهستانی - معتدل مالاریایی - سکنه ۷۳۳ - شیمه - ترکی

آب از قنات و چشمه - محصول غلات چندر بادام نخود زرد آلو - شغل زراعت - صنایع دستی فرش و جاجیم بافی - راه مالرو

**گل تپه** - ده از دهستان دیزجرود بخش عجب شیر شهرستان مراغه

۳ ک جنوب خاوری عجب شیر - ۱ ک باختر شوسه مراغه ده خوارقان

جلگه - معتدل مالاریایی - سکنه ۵۹۸ - شیمه - ترکی

آب از قلعه جای و چشمه - محصول غلات کشمش بادام زرد آلو - شغل زراعت - صنایع دستی جوراب بافی - راه ارا بهرو

**گل تپه** - ده از دهستان گلخوران بخش مرکزی اردبیل شهرستان اردبیل

۱۵ ک جنوب اردبیل - ۲ ک شوسه اردبیل

جلگه - معتدل - سکنه ۴۱۰ - شیمه - ترکی .

آب از چشمه - محصول غلات و حبوبات - شغل زراعت و کله داری راه مالرو

**گل تپه** - ده از دهستان بخش نمین شهرستان اردبیل

۲۴ ک شمال اردبیل - ۱۶ ک شوسه قدیم گرمی

کوهستانی - معتدل - سکنه ۳۲۷ - شیمه - ترکی .

آب از چشمه - محصول غلات و حبوبات - شغل زراعت و کله داری راه مالرو .

**گل تپه (خیر آباد)** - ده از دهستان کاغذکنان بخش کاغذکنان شهرستان هروآباد

۸ ک جنوب آغ کند - ۲۰ ک شوسه میانه زنجان

کوهستانی - معتدل - سکنه ۲۷۳ - شیمه - ترکی .

آب از سه رشته چشمه - محصول غلات حبوبات و سردختی - شغل زراعت و کله داری - صنایع دستی جاجیم و گلیم بافی - راه مالرو

**گل تپه** (حسن آباد) ده جزء دهستان کاغذ کنان بخش کاغذکنان شهرستان هروآباد  
 ۸/۵ ک باختری آغ کند - ۱۱ ک شوسه هروآباد میانه  
 کوهستانی - معتدل - سکنه ۲۲۳ - شیمه - ترکی  
 آب از دورشته چشمه - محصول غلات و حبوبات و سردختی - شغل  
 زراعت و گلهداری - صنایع دستی جاجیم و گلیم بافی - راه مارو  
**گل تپه** - ده از دهستان قوربچای بخش قره آغاج شهرستان مراغه  
 ۲۳ ک شمال باختری قره آغاج - ۱۳ ک جنوب شوسه مراغه بیانه  
 کوهستانی - معتدل - سکنه ۱۸۵ - شیمه - ترکی  
 آب از چشمه سارها - محصول غلات نخود چغندر - شغل زراعت  
 صنایع دستی جاجیم بافی - راه مارو  
**گل تپه بوکان** - gol-tape-bokân - ده از دهستان آختاچی  
 بوکان بخش بوکان شهرستان مهاباد  
 ۳/۵ ک جنوب بوکان - در مسیر شوسه بوکان به سقز  
 جلگه - معتدل سالم - سکنه ۲۵۵ - سنی - کردی  
 آب از سیمین رود - محصول غلات توتون حبوبات - شغل زراعت و گلهداری  
 صنایع دستی جاجیم بافی - راه شوسه  
**گل تپه قورومیش** - gol-tape-qurumic - ده از دهستان  
 بهی بخش بوکان شهرستان مهاباد  
 ۱۷ ک شمال خاوری بوکان - ۱۱ ک خاور شوسه بوکان به میانندوآب  
 کوهستانی - معتدل مالاریائی - سکنه ۵۶۱ - سنی - کردی  
 آب از زربینه رود - محصول غلات چغندر توتون حبوبات - شغل زراعت  
 و گلهداری - صنایع دستی جاجیم بافی .  
 راه مارو .  
**گلته** - golte - ده از دهستان باسک بخش سردشت شهرستان  
 مهاباد  
 ۴ ک خاور سردشت - ۲ ک جنوب شوسه سردشت به مهاباد  
 کوهستانی و جنگلی - معتدل مالاریائی - سکنه ۱۸۹ - سنی - کردی  
 آب از رودخانه سردشت - محصول غلات توتون مازوج کنیرا - شغل  
 زراعت و گلهداری - صنایع دستی جاجیم بافی - راه مارو .  
**گلیجه** - gollije - ده از دهستان آختاچی بخش حومه شهرستان  
 مهاباد .  
 ۱۷/۵ ک جنوب خاوری مهاباد - ۲۹ ک باختر شوسه بوکان به  
 میانندوآب .  
 کوهستانی - معتدل مالاریائی - سکنه ۷۴۴ - سنی - کردی  
 آب از چشمه - محصول غلات توتون حبوبات - شغل زراعت و گلهداری  
 صنایع دستی جاجیم بافی - راه مارو .  
**گلیجه** - ده از دهستان نیر بخش مرکزی شهرستان اردبیل .  
 ۳۰ ک باختر اردبیل - ۹ ک شوسه تبریز واردبیل

کوهستانی - معتدل - سکنه ۲۵۴ - شیمه - ترکی .  
 آب از رودخانه - محصول غلات و حبوبات - شغل زراعت و گلهداری  
 راه مارو .  
**گل جوان** - gol-çovân - ده از دهستان سراجوبخش مرکزی  
 شهرستان مراغه .  
 ۲۷ ک شمال خاوری مراغه - ۲۲/۵ ک شمال خاوری راه ارا به رو  
 مراغه بقره آغاج .  
 کوهستانی - معتدل سالم - سکنه ۲۵۶ - شیمه - ترکی .  
 آب از چشمه سارها - محصول غلات کرچک نخود - شغل زراعت - صنایع  
 دستی جاجیم بافی - راه مارو .  
**گلخانه** - gol-xâne - ده از دهستان حومه بخش سلدوز شهرستان  
 رضایه  
 ۱۸/۵ ک جنوب خاور نقرده - ۶ ک جنوب شوسه نقرده به مهاباد  
 دره و باتلاقی - معتدل مالاریائی - سکنه ۲۷۴ - شیمه - ترکی  
 آب از رودگدارچای - محصول غلات چغندر توتون برنج حبوبات - شغل  
 زراعت و گلهداری - صنایع دستی جاجیم بافی  
 راه ارا به رو  
**گلدانلو** - goldânlu - ده از دهستان باراندوز چای بخش  
 حومه شهرستان رضایه .  
 ۲۰ ک جنوب خاوری رضایه - ۲ ک شمال شوسه رضایه به مهاباد  
 جلگه - معتدل مالاریائی - سکنه ۳۵۰ - شیمه - ترکی  
 آب از درین قلعه - محصول غلات توتون چغندر حبوبات انگور - شغل  
 زراعت - صنایع دستی جوراب بافی - راه مارو .  
 ۳ باب دکان بقالی دارد  
**گلدور** - gelder - ده از دهستان بدوستان بخش هریس شهرستان  
 اهر .  
 ۱۷ ک باختری هریس - ۱۱ ک شوسه تبریز اهر  
 جلگه - معتدل - سکنه ۵۴۹ - شیمه - ترکی  
 آب از چشمه - محصول غلات و حبوبات و سردختی - شغل زراعت و  
 گلهداری - صنایع دستی فرش و گلیم بافی - راه مارو .  
**گلدور** - ده جزء دهستان منجوان بخش خداآفرین شهرستان تبریز  
 ۲۰ ک جنوب خداآفرین - ۱۳/۵ ک شوسه اهر کلپیر  
 کوهستانی - معتدل - سکنه ۲۷۵ - هلی الهی - ترکی  
 آب از چشمه - محصول غلات - شغل زراعت و گلهداری  
 راه مارو  
**گل دروق** - gol-daraq - ده از دهستان کلپیر بخش کلپیر شهرستان  
 اهر .  
 ۷ ک جنوب کلپیر - ۴ ک شوسه اهر کلپیر  
 کوهستانی - معتدل - سکنه ۱۶۵ - شیمه - ترکی  
 آب از دورشته چشمه - محصول غلات - شغل زراعت و گلهداری - صنایع دستی  
 فرش و گلیم بافی - راه مارو

**گلدور-gol-dur** - ده ازدهستان سکمن آباد بخش حومه شهرستان خوی .

۳۷ ک شمال باختری خوی - ۲/۵ ک شمال خاوری شوسه سیه چشمه به خوی .

دامنه - سردسیر سالم - سکنه ۲۴۴ - شیمه و سنی - ترکی کردی  
آب از آقچای و چشمه - محصول غلات حبوبات - شغل زراعت و گله داری  
صنایع دستی جاجیم بافی - راه ارا به رو میتوان اتومبیل برد  
**گل زار-gol-zâr** - ده ازدهستان یامچی بخش مرکزی شهرستان  
مرند .

۸ ک شمال مرند - ۲ ک بخط آهن جلفا مرند

جلگه - معتدل - سکنه ۱۲۰ - شیمه - ترکی

آب از قنات - محصول غلات پنبه - شغل زراعت گله داری  
راه مارلو .

**گلزار بالا (هیا) - gol-zâr-bâlâ** - ده ازدهستان مواضع خان  
بخش ورزقان شهرستان اهر

۲۷/۵ ک جنوب باختری ورزقان - کنار ارا به و تبریز باهر

کوهستانی - معتدل - سکنه ۲۶۳ - شیمه - ترکی

آب از چشمه - محصول غلات حبوبات - شغل زراعت و گله داری - صنایع  
دستی گلیم بافی - راه مارلو

**گل زان - golzân** - ده ازدهستان حومه بخش شاهپور شهرستان  
خوی .

۷/۵ ک جنوب باختری شاهپور - ۱/۵ ک جنوب راه ارا به و شاهپور به  
چهریق

جلگه - معتدل مالاریائی - سکنه ۴۰۲ - شیمه - ترکی

آب از رودخانه زولا - محصول غلات حبوبات بزرگ - شغل زراعت  
و گله داری - صنایع دستی جاجیم بافی .

راه ارا به رو - تابستان از راه ارا به رو میتوان اتومبیل برد

**گلستان - golestân** - ده ازدهستان کیوی بخش سنجد شهرستان  
هرآباد .

۱۷ ک خاور مرکز بخش (کیوی) - ۱۲ ک شوسه هرآباد میانه

کوهستانی - سردسیر - سکنه ۷۹۸ - شیمه و سنی - ترکی و کردی  
آب از چشمه - محصول غلات حبوبات - شغل زراعت و گله داری

راه مارلو

دارای مراتع و مزارع در کوههای طالش

محل سکنی ایل شاطرانلو

در دو محل بفاصله یک کیلومتر بنام گلستان بالا (علیا) و گلستان پایین  
(سغلی) معروف سکنه گلستان پایین ۲۹۱ نفر دارای دبستان میباشد .

**گلستان** - ده ازدهستان ایردی موسی بخش مرکزی اوردبیل شهرستان  
اوردبیل

۲۵ ک جنوب اوردبیل - ۳ ک شوسه تبریز اوردبیل

کوهستانی - معتدل - سکنه ۶۱۴ - شیمه - ترکی  
آب از چشمه - محصول غلات حبوبات - شغل زراعت گله داری - راه مارلو

**گلسن-galasan** - ده ازدهستان شهرویران بخش حومه شهرستان  
مهاباد .

۳۰ ک شمال خاوری مهاباد - ۱۰ ک شمال باختری شوسه مهاباد به  
میاندوآب

جلگه باطلاقی - معتدل مالاریائی - سکنه ۴۹۰ - سنی - کردی  
آب از سیمین رود - محصول غلات چغندر توتون حبوبات - شغل زراعت  
و گله داری - صنایع دستی جاجیم بافی - راه مارلو .

**گلشن آباد-golcan-âbâd** - ده از دهستان سهند آباد بخش  
بستان آباد شهرستان تبریز

۲۹ ک جنوب باختری بستان آباد - ۲۶ ک شوسه میانه بستان آباد

کوهستانی - سردسیر - سکنه ۱۵۰ - شیمه - ترکی

آب از چشمه - محصول غلات - شغل زراعت و گله داری - راه مارلو

**گلشیخان-gal-ceyxân** - ده ازدهستان برادوست بخش صومای  
شهرستان رضاییه

۲۲/۵ ک جنوب هشتیان - ۷ ک جنوب ارا به و سرو

دره - سردسیر سالم - سکنه ۱۰۲ - سنی - کردی

آب از چشمه - محصول غلات توتون - شغل زراعت و گله داری - صنایع  
دستی جاجیم بافی - راه مارلو .

**گلشین-galacin** - ده از دهستان پیران بخش حومه شهرستان  
مهاباد .

۵۷ ک باختر مهاباد - ۲ ک باختر شوسه خانه بنقده

جلگه - معتدل سالم - سکنه ۱۴۳ - سنی - کردی .

آب از رودخانه لارین - محصول غلات توتون حبوبات - شغل زراعت و  
گله داری - صنایع دستی جاجیم بافی - راه ارا به و

**گل فرج-gol-faraj** - ده ازدهستان علمدارگر بخش جلفا  
شهرستان مرند

۵۸ ک شمال باختری مرند - ۶ ک شوسه جلفا و خوی .

کوهستانی - معتدل - سکنه ۳۴۵ - شیمه - ترکی

آب از چشمه و قنات - محصول غلات و پنبه - شغل زراعت و گله داری  
راه مارلو .

**گل کر-gol-kar** - ده ازدهستان سراجو بخش مرکزی شهرستان  
مراغه

۵/۵ ک خاور مراغه - ۳ ک شمال شوسه مراغه بیبانه .

کوهستانی - معتدل مالاریائی - سکنه ۱۰۱ - شیمه - ترکی  
آب از چشمه سارها - محصول غلات نخود - شغل زراعت - صنایع دستی

جاجیم بافی - راه مارلو .

**گل کندی-gol-kandi** - ده ازدهستان بریاجی بخش سردشت  
شهرستان مهاباد

۱۸/۵ ک شمال باختری سردشت - ۱۸/۵ ک باختر شوسه سردشت به

مهاباد .

کوهستانی و جنگلی - معتدل سالم - سکنه ۱۶۵ - سنی - کردی  
آب از رود کرو شیر - محصول غلات توتون مازوج کتیرا - شغل زراعت و  
گلهداری - صنایع دستی جاجیم بافی - راه مارو .

**گلگلاب - golgolâb** - ده از دهستان خورش رستم بخش شاهرود  
شهرستان هروآباد

۷/۵ ک خاوره شجین - ۲۹ ک شوسه هروآباد میانه  
کوهستانی - معتدل - سکنه ۱۰۸ - شیعه - ترکی  
آب از چشمه - محصول غلات سردختی - شغل زراعت و گلهداری - صنایع  
دستی جاجیم بافی - راه مارو .

**گلگلاب** - ده از دهستان کاغذ کنان بخش کاغذ کنان شهرستان  
هروآباد .

۱۲ ک شمال آغ کند - ۱۶ ک شوسه هروآباد میانه  
کوهستانی - معتدل - سکنه ۵۹ - شیعه - ترکی  
آب از دورشته چشمه - محصول غلات حبوبات سردختی - شغل زراعت  
و گلهداری - صنایع دستی جاجیم و گلیم بافی - راه مارو .

**گل لار - gollar** - ده از دهستان ورگهان بخش هوراند شهرستان  
اهر

۳۶/۵ ک جنوب خاوری هوراند - ۲۲ ک شوسه اهر کلیدر  
کوهستانی - معتدل - سکنه ۳۹ - شیعه - ترکی  
آب از چشمه - محصول غلات - شغل زراعت و گلهداری - راه مارو

**گل لرتقی - gollar-taqi** - ده از دهستان مشکین خاوری بخش  
مرکزی شهرستان خیاو .

۹ ک شمال خاوری هروآباد - ۳ ک شوسه هروآباد اردبیل .  
چلگه - معتدل - سکنه ۱۶۳ - شیعه - ترکی .  
آب از خیاو چای - محصول غلات حبوبات صیفی - شغل زراعت و گلهداری  
راه مارو .

**گل لرقره صوفی - gollar-qare-sufi** - ده از دهستان چهار  
اویماق بخش قره آغاج شهرستان مراغه .

۲۱ ک جنوب قره آغاج - ۴ ک جنوب شوسه مراغه بمیانه .  
کوهستانی - معتدل - سکنه ۳۴ - شیعه - ترکی .

آب از چشمه سار - محصول غلات بزرک - شغل زراعت - صنایع دستی  
جاجیم بافی - راه مارو .

**گل لرمحمد حسین - gollar-mohammad-hoseyn**  
ده از دهستان مشکین باختری بخش مرکزی شهرستان خیاو .

۲۰ ک شمال باختری خیاو - ۱۵ ک شوسه هروآباد و اهر .  
چلگه - معتدل - سکنه ۱۲۹ - شیعه - ترکی .  
آب از رودخانه مشکین - محصول غلات حبوبات پنبه برنج - شغل زراعت  
و گلهداری - راه مارو .

**گلهانخانه - gol mân-xâne** - ده از دهستان برگشلو بخش  
جومه شهرستان رضائیه .

۱۸ ک شمال خاوری رضائیه - ۴ ک شمال شوسه بندر رضائیه .  
دامنه - معتدل مالاریائی - سکنه ۲۵۳ - شیعه - ترکی .

آب از شهر چای - محصول غلات توتون چغندر انکور حبوبات - شغل  
زراعت - صنایع دستی جوراب بافی - راه مارو - ۲ ک خاور ده بندر  
کشتی رانی به مراغه و شرفخانه پاسگاه زاندار مری کافه و دو باب دکان دارد .

**گل ماوران - galmâvarân** - ده از دهستان دشت بیل بخش  
اشنویه شهرستان رضائیه

۲۲ ک شمال خاوری اشنویه - در مسیر راه ارا به رو آقبلاغ برضائیه  
دره - سردسیر سالم - سکنه ۳۷ - سنی - کردی .

آب از چشمه ونهر آقبلاغ - محصول غلات - شغل زراعت و گلهداری  
صنایع دستی جاجیم بافی - راه ارا به رو

**گل مغان - gol-moqân** - ده از دهستان کلخوران بخش مرکزی  
شهرستان اردبیل

۴ ک جنوب اردبیل - ۲ ک شوسه خیاو و اردبیل  
چلگه - معتدل - سکنه ۱۰ - شیعه - ترکی  
آب از رود - محصول غلات و حبوبات - شغل زراعت و گلهداری  
راه مارو .

**گل میشه - gol-mice** - ده جزء دهستان کاغذ کنان بخش کاغذ  
کنان شهرستان هروآباد

۲۳ ک شمال باختری آغ کند - ۴ ک شوسه میانه زنجان  
کوهستانی - معتدل مایل بگرمی - سکنه ۷۸ - شیعه - ترکی  
آب از چشمه - محصول غلات و حبوبات و سنجد - شغل زراعت و گلهداری  
صنایع دستی گلیم بافی - راه مارو .

**گلنبار - galanbar** - ده از دهستان اوزومدل بخش ورزقات  
شهرستان اهر

۹ ک جنوب ورزقان - ۵ ک ارا به رو تبریز باهر  
کوهستانی - معتدل - سکنه ۳۵۸ - شیعه - ترکی .

آب از چشمه - محصول غلات و حبوبات - شغل زراعت - صنایع دستی  
گلیم بافی - راه مارو

**گلندرق پائین (سفلی) - galan-daraq-pâin** - ده از دهستان  
بخش نین شهرستان اردبیل

۱۸ ک شمال اردبیل - ۸ ک شوسه اردبیل خیاو  
کوهستانی - معتدل - سکنه ۱۱۲ - شیعه - ترکی .

آب از چشمه - محصول غلات و حبوبات - شغل زراعت و گلهداری  
راه مارو

**گلنگدر - galan-gedar** - ده از دهستان بخش مرکزی میانه  
شهرستان میانه

۴ ک جنوب خاوری میانه - ۱ ک شوسه میانه و خیاو ۳ ک شوسه  
میانه و تهران .

کوهستانی - معتدل - سکنه ۶۷۸ - شیعه - ترکی

آب از گرم چای - محصول ثلاث حبوبات برنج و پنبه - شغل زراعت و گله داری - راه مارو .

**گالو - galow** - ده جزء دهستان دیزمار خاوری بخش ورزقان شهرستان اهر

۲۱ ک شمال باختری ورزقان - ۱۲/۵ ک ارا به رو تبریز باهر کوهستانی - معتدل - سکنه ۴۹۹ - شیعه - ترکی

آب از چشمه - محصول غلات درخت تبریزی - شغل زراعت و گله داری راه مارو

**گالو** - ده از دهستان اوجان بخش بستان آباد شهرستان تبریز ه ک خاور بستان آباد - ه ک شوسه اردبیل و تبریز کوهستانی - سردسیر - سکنه ۳۳۳ - شیعه - ترکی .

آب از چشمه - محصول غلات - شغل زراعت و گله داری - راه مارو **گالوان - galvân** - ده از دهستان حومه بخش سلدوز شهرستان رضایه .

۸ ک جنوب باختری نقده - ۲/۵ ک جنوب خاوری شوسه نقده بغانه . دره - سردسیر سالم - سکنه ۳۱۷ - شیعه سنی - ترکی و کردی آب از دره و چشمه - محصول غلات توتون چغندر - شغل زراعت و گله داری - صنایع دستی جاجیم بافی - راه ارا به رو .

**گالوان** - ده از دهستان نازلو بخش حومه شهرستان رضایه ۲۲/۵ ک شمال خاوری رضایه - ۶ ک خاور شوسه رضایه شاهپور .

جلگه - معتدل سالم - سکنه ۷۰ - شیعه - ترکی .

آب از نازلو چای - محصول غلات چغندر توتون کدو حبوبات شغل زراعت - صنایع دستی جوراب بافی - راه ارا به رو **گالوانس - galavânes** - ده از دهستان سکمن آباد بخش حومه شهرستان خوی .

۳۱ ک شمال باختری خوی - ۴/۵ ک شمال خاوری شوسه خوی بسیه چشمه کوهستانی - سردسیر سالم - سکنه ۲۶۴ - شیعه - ترکی .

آب از چشمه و کوهستان - محصول غلات حبوبات - شغل زراعت و گله داری - صنایع دستی جاجیم بافی - راه مارو

**گالوچه - golluje** - ده جزء دهستان مواضعخان بخش ورزقان شهرستان اهر

۲۲/۵ ک جنوب باختری ورزقان - کنار جاده ارا به رو تبریز باهر کوهستانی - معتدل - سکنه ۵۲۹ - شیعه - ترکی

آب از چشمه - محصول غلات حبوبات - شغل زراعت و گله داری صنایع دستی گلیم بافی - راه مارو

**گالوچه** - ده از دهستان خان اندبیل بخش مرکزی شهرستان هرو آباد ۶ ک جنوب باختری هرو آباد - ۳/۵ ک شوسه هرو آباد میانه

کوهستانی - معتدل - سکنه ۳۷۷ - شیعه - ترکی

آب از چشمه - محصول غلات و سردرختی - شغل زراعت و گله داری راه مارو

**گالوچه** - ده از دهستان عباسی بخش بستان آباد شهرستان تبریز ۳۲ ک جنوب خاوری بستان آباد - ه ک شوسه تبریز میانه جلگه - سردسیر - سکنه ۳۳۶ - شیعه - ترکی .

آب از چشمه - محصول غلات - شغل زراعت گله داری تربیت زنبور عسل راه مارو .

**گالوچه** - ده جزء دهستان کاغذ کنان بخش کاغذ کنان شهرستان هرو آباد ۱۷/۵ ک شمال آغ کند - ۱۱ ک شوسه هرو آباد میانه کوهستانی - معتدل - سکنه ۳۰۸ - شیعه - ترکی

آب از چهار رشته چشمه - محصول غلات و حبوبات و سردرختی و سنجه شغل زراعت و گله داری - صنایع دستی جاجیم و گلیم بافی - راه مارو

**گالوچه** - ده جزء دهستان حومه بخش مرکزی شهرستان اهر ۱۴ ک شمال باختری اهر - ۴/۵ ک ارا به رو تبریز اهر

کوهستانی - معتدل - سکنه ۱۷۱ - شیعه - ترکی

آب از چشمه - محصول غلات و حبوبات - شغل زراعت و گله داری صنایع دستی گلیم بافی - راه مارو

**گالوچه** - ده جزء دهستان خورش و ستم بخش شاهرود شهرستان هرو آباد

۱۶ ک خاوری هشین - ۳۱ ک شوسه هرو آباد میانه

کوهستانی - معتدل - سکنه ۶۹ - شیعه - ترکی

آب از سه رشته چشمه - محصول غلات و سردرختی - شغل زراعت و گله داری صنایع دستی جاجیم بافی - راه مارو

**گالوچه** - ده از دهستان چهاراویمان بخش قره آغاج شهرستان مراغه ۱۵/۵ ک شمال خاوری قره آغاج - ۲۹ ک جنوب شوسه مراغه بیبانه کوهستانی - معتدل - سکنه ۶۷ - شیعه - ترکی

آب از چشمه سار - محصول غلات بزرگ - شغل زراعت - صنایع دستی جاجیم بافی - راه مارو

در دو محل بفاصله ۱ ک بنام گلوچه بالا و پایین مشهور سکنه گلوچه پایین ۲۶ نفر میباشد .

**گالوچه اسلام - golluje-eslâm** - ده از دهستان اوج تپه بخش ترکمان شهرستان میانه .

۱۸ ک جنوب خاوری بخش - ۶ ک بشوسه میانه تبریز .

کوهستانی - معتدل - سکنه ۳۰۸ - شیعه - ترکی .

آب از چشمه - محصول غلات حبوبات - شغل زراعت و گله داری راه مارو .

**گالوچه حسن بیگ - golluje-hasan-beyg** - ده از دهستان آتش بیگ بخش سراسکنده شهرستان تبریز .

۳۵ ک شمال باختری سراسکنده - ۱۵ ک بشوسه تبریز میانه .

کوهستانی - معتدل - سکنه ۴۶۹ - شیعه - ترکی .

آب از چشمه - محصول غلات حبوبات - شغل زراعت و گله داری راه مارو .

**گلوجه عدل - golluje-adl** - ده از دهستان آتش بیگ بخش سراسکند شهرستان تبریز .

۳۰ ک باختر سراسکند - ۱۷ ک شوسه تبریز میانه - ۱۵ ک راه آهن میانه مراغه .

کوهستانی - معتدل - سکند ۶۱ - شیمه - ترکی .

آب از چشمه - محصول غلات حبوبات - شغل زراعت و گلهداری راه مالرو .

**گلوجه محمد خان - golluje-mohammad-xân** - ده از دهستان آتش بیگ بخش سراسکند شهرستان تبریز .

۲۸ ک شمال باختری سراسکند - ۲۵ ک بخط آهن میانه مراغه .

کوهستانی - معتدل - سکند ۴۳ - شیمه - ترکی .

آب مشروب از چشمه - محصول غلات حبوبات - شغل زراعت و گلهداری راه مالرو .

**گلسوهن - galu-suhan** - ده از دهستان گورگ بخش حومه شهرستان مهاباد .

۵ ک جنوب خاوری مهاباد - ۲۲ ک خاور شوسه مهاباد به سردشت .

کوهستانی - سردسیر سالم - سکند ۱۱۸ - سنی - کردی .

آب از سیمین رود - محصول غلات توتون حبوبات - شغل زراعت و گلهداری صنایع دستی جاجیم بافی - راه مالرو .

**گل ورن - golveran** - ده از دهستان چهار اویلاق بخش قره آغاج شهرستان مراغه .

۸/۵ ک شمال خاوری قره آغاج - ۲۷ ک جنوب شوسه مراغه بمیانه .

کوهستانی - معتدل مالاریائی - سکند ۲۷۱ - شیمه - ترکی .

آب از چشمه سار - محصول غلات نخود زرد آلو - شغل زراعت - صنایع دستی جاجیم بافی - راه مالرو .

**گله - gela** - ده از دهستان گورگ بخش حومه شهرستان مهاباد .

۴ ک جنوب خاوری مهاباد - ۱۷/۵ ک خاور شوسه مهاباد به سردشت .

کوهستانی - سردسیر سالم - سکند ۳۵ - سنی - کردی .

آب از سیمین رود - محصول غلات توتون حبوبات - شغل زراعت و گلهداری - صنایع دستی جاجیم بافی - راه مالرو .

**گله بان - galle-bân** - ده از دهستان یکانات بخش مرکزی شهرستان مرند .

۴ ک شمال باختری مرند - ۹ ک شوسه مرند خوی .

جلگه - سردسیر - سکند ۷۹ - شیمه - ترکی .

آب از چشمه و قنات - محصول غلات پنبه کرچک حبوبات - شغل زراعت گلهداری - راه مالرو .

**گله خیر - galle-xir** - ده از دهستان حومه بخش صومای شهرستان رضائیه .

۱۱ / ۵ ک همال خاوری هشتیان - ۴ ک شمال ارا به رو منگول به هشتیان .

دره - سردسیر سالم - سکند ۱۴۷ - سنی - کردی .

آب از نهر غازان - محصول غلات توتون - شغل زراعت و گلهداری صنایع دستی جاجیم بافی - راه مالرو .

**گله ده - galle-deh** - ده از دهستان مرکزی بخش آستارا شهرستان اردبیل .

۱۹ ک جنوب باختر آستارا - ۵/۵ ک شوسه آستارا اردبیل .

چنگل - معتدل - سکند ۳۴۱ - شیمه - ترکی .

آب از رودخانه و چشمه - محصول غلات - شغل زراعت تهیه ذغال از چوب چنگل - راه مالرو .

دبستان دارد - محل سکنی ایل گلده .

قریه آغ چای جزو این ده محسوب میشود .

**گله ده رود - galle-deh-rud** - ده از بخش سراسکند شهرستان تبریز .

۲۰ ک باختر سراسکند - ۲۲ ک شوسه تبریز میانه .

کوهستانی - معتدل - سکند ۵۹۷ - شیمه - ترکی .

آب از چشمه ورود - محصول غلات حبوبات - شغل زراعت گلهداری راه مالرو .

**گله سن گورسن - galasan-gorasan** - ده از دهستان ارشک بخش مرکزی شهرستان مشکین شهر .

۴ ک شمال خیابو - ۱۸ ک شوسه گرمی به اردبیل .

کوهستانی - معتدل - سکند ۱۵۰ - شیمه - ترکی .

آب از چشمه - محصول غلات و حبوبات - شغل زراعت و گلهداری راه مالرو .

**گله شان - galle-cân** - ده از دهستان حومه بخش شاهپور شهرستان خوی .

۶/۵ ک جنوب خاوری شاهپور - در مسیر راه ارا به رو زین دشت .

جلگه - معتدل مالاریائی - سکند ۶۰۰ - شیمه - ترکی .

آب از رودخانه زولا - محصول غلات حبوبات - شغل زراعت و گلهداری صنایع دستی جاجیم بافی - راه ارا به رو و میتوان اتومبیل برد .

**گله گنی - gole-gani** - ده از دهستان حومه بخش صومای شهرستان رضائیه .

۱۴ / ۵ ک جنوب خاوری هشتیان - ۲ ک خاور راه ارا به رو گنبد به هشتیان .

دره - سردسیر سالم - سکند ۵۰۰ - سنی - کردی .

آب از رود گنبد - محصول غلات توتون - شغل زراعت و گلهداری صنایع دستی جاجیم بافی - راه مالرو .

**گلهین - gelehin** - ده از دهستان عباسی بخش بستان آباد شهرستان تبریز .



۳۳ ک جنوب خاوری بستان آباد - ۱/۵ ک شوسه میانه تبریز .  
جلگه - سردسیر - سکنه ۴۷۰ - شیعه - ترکی .

آب از چشمه - محصول غلات - شغل زراعت گله داری - راه ارا به رو .  
**گلی - golli** - ده از بخش نمین شهرستان اردبیل .  
۲۲ ک خاوری اردبیل - ۳ ک شوسه اردبیل و آستارا .  
جلگه - معتدل - سکنه ۸۸۸ - شیعه - ترکی .

آب از رودخانه - محصول غلات و حبوبات - شغل زراعت و گله داری  
راه مارو .

**گلی** - ده از دهستان کلخوران بخش مرکزی شهرستان اردبیل .  
۹ ک باختر اردبیل - ۳ ک شوسه اردبیل و تبریز .  
کوهستانی - معتدل - سکنه ۵۴۵ - شیعه - ترکی .

آب از چشمه - محصول غلات و حبوبات - شغل زراعت و گله داری  
راه مارو .

**گلی** - ده از دهستان چهار اویماق بخش قره آغاج شهرستان مراغه  
۸ ک جنوب باختری قره آغاج - ۳۳ ک جنوب خاوری شوسه مراغه  
بیانه .

کوهستانی - معتدل مالاریائی - سکنه ۳۳۱ - شیعه - ترکی  
آب از چشمه سارها - محصول غلات نخود بزرگ - شغل زراعت  
صنایع دستی جاجیم بافی - راه مارو .

**گلیار - gol-yâr** - ده از دهستان ایل تیمور بخش حومه شهرستان  
مهاباد .

۱۷ ک جنوب مهاباد - ۱ ک خاور شوسه مهاباد به سردشت .

کوهستانی - سردسیر سالم - سکنه ۷۹ - سنی - کردی  
آب از چشمه - محصول غلات توتون حبوبات - شغل زراعت و  
گله داری - صنایع دستی جاجیم بافی - راه مارو .

**گلی بلاغ - golli-bolâq** - ده از دهستان چهار اویماق بخش  
قره آغاج شهرستان مراغه .

۱۰ ک شمال خاوری قره آغاج - ۲۱ ک جنوب شوسه مراغه بیانه  
کوهستانی - معتدل مالاریائی - سکنه ۱۴۳ - شیعه - ترکی

آب از چشمه سارها - محصول غلات توتون نخود بزرگ - شغل زراعت  
صنایع دستی جاجیم بافی - راه مارو .

**گلی بلاغ** - ده از دهستان مناب بخش گرمی شهرستان اردبیل  
۴۰ ک شمال بخش گرمی - کنار شوسه بیل سوار اصلاندوز  
کوهستانی - گرمسیر - سکنه ۵۵ - شیعه - ترکی

آب از چشمه - محصول غلات و حبوبات - شغل زراعت و گله داری  
راه مارو .

**گل یتر - gol-yetar** - ده از دهستان قوریچای بخش قره آغاج  
شهرستان مراغه

۳۱ ک شمال باختری قره آغاج - ۹ ک جنوب شوسه مراغه بیانه .  
کوهستانی - معتدل مالاریائی - سکنه ۱۵۵ - شیعه - ترکی

آب از چشمه - محصول غلات نخود بزرگ - شغل زراعت - صنایع  
دستی جاجیم بافی - راه مارو

**گلی درق - golli-daraq** - ده از دهستان خروسلو بخش گرمی  
شهرستان اردبیل

۳۳ ک جنوب باختری گرمی - ۱۲ ک شوسه گرمی و اردبیل  
جلگه - گرمسیر - سکنه ۱۶۳ - شیعه - ترکی

آب از چشمه - محصول غلات و حبوبات - شغل زراعت و گله داری  
راه مارو .

در دو محل بفاصله یک کیلو متر بنام گلی درق بالا (علیا) و گلی درق  
پایین (سفلی) معروف سکنه گلی درق بالا ۱۰ نفر میباشد

**گلی کند - golli-kand** - ده از دهستان سراجو بخش مرکزی  
شهرستان مراغه

۳۰ ک جنوب خاوری مراغه - ۴ ک جنوب شوسه مراغه بسرا سکنه  
دامنه - معتدل مالاریائی - سکنه ۳۴۹ - شیعه - ترکی

آب از قنوات و چشمه - محصول غلات نخود - شغل زراعت - صنایع  
دستی جاجیم بافی - راه مارو .

**گلیگان - geligân** - ده از دهستان شبران بخش شاهپور  
شهرستان خوی .

۵۲ ک جنوب باختری شاهپور - ۳/۵ ک مرز ایران و ترکیه  
دوه - سردسیر سالم - سکنه ۷۹ - سنی - کردی .

آب از چشمه - محصول غلات - شغل زراعت و گله داری - صنایع  
دستی جاجیم بافی - راه مارو

**گلینان - gelinân** - ده از دهستان ایل تیمور بخش حومه  
شهرستان مهاباد

۳۸/۵ ک جنوب خاوری مهاباد - ۱۴ ک خاور شوسه مهاباد سردشت  
کوهستانی - معتدل مالاریائی - سکنه ۲۲۰ - سنی - کردی .

آب از رودخانه مهاباد - محصول غلات توتون حبوبات - شغل زراعت  
و گله داری - صنایع دستی جاجیم بافی - راه مارو .

**گلین بلاغی - galin-bolâqi** - ده از دهستان خروسلو بخش  
گرمی شهرستان اردبیل

۴۷ ک جنوب باختری گرمی - ۲۵ ک شوسه گرمی اردبیل  
جلگه - گرمسیر - سکنه ۱۴۵ - شیعه - ترکی

آب از چشمه - محصول غلات و حبوبات - شغل زراعت و گله داری  
راه مارو .

**گلین قشلاقی - galin-qeclâqi** - ده از دهستان هیر بخش مرکزی  
شهرستان اردبیل .

۳۳ ک جنوب اردبیل - ۱۰ ک شوسه هرو آباد اردبیل  
کوهستانی - معتدل - سکنه ۲۱۱ - شیعه - ترکی

آب از چشمه - محصول غلات - شغل زراعت و گله داری - راه مارو .

**گمش آباد - gomoc-âbâd** - ده از دهستان بخش مرکزی شهرستان اهر

۲۰/۵ ك جنوب باختری اهر - ۱/۵ ك شوسه تبریز اهر  
کوهستانی - معتدل - سکنه ۳۱۵ - شیعه - ترکی .

آب از چشمه - محصول غلات و حبوبات - شغل زراعت و گلهداری - صنایع دستی فرش و گلیم بافی - راه مالرو .

**گمش بوجاق - gomoc-bujâq** - ده از دهستان ساری سوباسار بخش پلدشت شهرستان ماکو .

۴۳ ك شمال باختری پلدشت - ۴ ك شمال راه اراپهرو - ایرند به دانالو .

دره - معتدل سالم - سکنه ۲۵ - سنی - کردی .

آب از چشمه ساری سو - محصول غلات توتون - شغل زراعت - صنایع دستی جوراب بافی - راه مالرو - فئلاق ایل جلالی .

**گمیچی - gamiçi** - ده از دهستان شرفخانه بخش شبستر شهرستان تبریز .

۴۸ ك جنوب باختری شبستر - درجزیره شاهی که از بندر شرفخانه ۴۰ کیلومتر فاصله دارد

معتدل مایل بگرمی - سکنه ۷۸۱ - شیعه - ترکی

آب از چشمه - محصول غلات حبوبات - شغل زراعت گلهداری

درتابستان موقع کم شدن آب دریاچه از آبادی سرای راه مالرو بخشگی دارد .

**گمیچی** - ده از دهستان برگشلو بخش حومه شهرستان رضائیه .

۱۵/۵ ك خاور رضائیه - ۲/۵ ك جنوب شوسه کلمانخانه برضائیه

جلگه - معتدل مالاریائی - سکنه ۷۵۰ - شیعه - ترکی

آب از شهرچای - محصول غلات انگور توتون چغندر حبوبات - شغل زراعت و گلهداری - صنایع دستی جوراب بافی - راه اراپهرو

تابستان از شوسه کلمانخانه میتوان اتومبیل برد .

دبستان ۴ کلاسه - ۵ باب دکان دارد .

**گنبد - gonbad** - ده از دهستان آتش یک بخش سراسکند شهرستان تبریز .

۱۸ ك شمال باختری سراسکند - ۱۵ ك شوسه میانه تبریز

کوهستانی - معتدل - سکنه ۴۴۳ - شیعه - ترکی .

آب از چشمه - محصول غلات حبوبات پنبه - شغل زراعت گلهداری راه مالرو .

**گنبد** - ده از دهستان احمدآباد بخش تکاب شهرستان مراغه

۲۴ ك شمال خاوری تکاب - ۱۸ ك خاور راه اراپهرو احمدآباد تکاب

دره - معتدل مالاریائی - سکنه ۴۳۴ - شیعه - ترکی

آب از چشمه سارها - محصول غلات بادام کرچک حبوبات - شغل زراعت و گلهداری - صنایع دستی گلیم بافی - راه مالرو .

**گالین قیه - galin-qaye** - ده از دهستان هرزندات بخش زنوز شهرستان مرند .

۲۹ ك شمال باختری مرند - ۵ ك شوسه جلغا مرند .

جلگه - معتدل - سکنه ۱۹۷۰ - شیعه - ترکی .

آب از قنات - محصول غلات نخود زردآلو - شغل زراعت و گلهداری راه مالرو .

دربانده زبان فرس قدیم نیز معمول است

**گل یورت - gol-yurt** - ده از دهستان تیرچای بخش ترکمان شهرستان میانه .

۲۵ ك شمال خاوری بخش - ۱۲ ك شوسه میانه و تبریز

کوهستانی - معتدل - سکنه ۸۶ - شیعه - ترکی .

آب از ایشلق - محصول غلات - شغل زراعت و گلهداری - راه مالرو .

**گمان - gomân** - ده از دهستان گرمادوز بخش کلیبر شهرستان اهر .

۲۷ ك شمال کلیبر - ۲۹ ك شوسه اهر کلیبر

کوهستانی - معتدل - سکنه ۱۵۹ - شیعه - ترکی

آب از دورشته چشمه - محصول غلات - شغل زراعت و گلهداری - صنایع دستی گلیم بافی - راه مالرو

**گمانج - gomanj** - ده از دهستان ازومدل بخش ورزقان شهرستان اهر .

۲۵ ك جنوب باختری ورزقان - ۳ ك اراپهرو تبریز اهر .

کوهستانی - معتدل - سکنه ۱۱۴۶ - شیعه - ترکی

آب از چشمه - محصول غلات حبوبات سیبزمینی - شغل زراعت گلهداری صنایع دستی گلیم بافی - راه مالرو

دردمحل فاصله ۵ کیلومتر بنام گمانج بالا (علیا) و گمانج پایین (سغلی) معروف سکنه گمانج بالا ۶۲۴ نفر می باشد

**گمبران (گنبران) - gombarân** - ده جزء دهستان یافت بخش هوراند شهرستان اهر .

۱۴/۵ ك خاوری هوراند - ۳۷/۵ ك شوسه اهر کلیبر .

کوهستانی - معتدل مایل بگرمی - سکنه ۳۵ - شیعه - ترکی .

آب از رودخانه قره سوو چشمه - محصول غلات برنج پنبه سردرختی شغل زراعت گلهداری - صنایع دستی فرش و گلیم بافی - راه مالرو محل سکنی ایل حسینکلو .

**گم درق - gom-daraq** - ده از دهستان آجرلو بخش مرکزی شهرستان مراغه .

۶۴ ك جنوب خاوری مراغه - ۱۴ ك شمال خاوری شوسه شاهین دز میاندوآب .

کوهستانی - معتدل - سکنه ۱۰ - شیعه - ترکی .

آب از چشمه - محصول غلات بزرک - شغل زراعت - صنایع دستی جاجیم بافی - راه مالرو .

**گنبد** - ده از دهستان حومه بخش صومای شهرستان رضایه .  
 ۹/۵ هکتار جنوب هشتیان - بهشتیان راه ارا به رو دارد  
 دره - سردسیر سالم - سکنه ۳۴۷ - سنی - کردی .  
 آب از رود بردوک - محصول غلات توتون - شغل زراعت و گلخانه داری  
 صنایع دستی جاجیم بافی - راه ارا به رو  
**گنبد** - ده از دهستان دیزجرود بخش عجبشیر شهرستان مراغه  
 ۱۵/۵ هکتار شمال خاوری عجبشیر - ۱۰/۵ هکتار شمال خاوری شوسه مراغه  
 دهخوارقان .  
 دره کوهستانی - معتدل مالاریایی سکنه - ۱۸۹ - شیعه - ترکی  
 آب از چشمه سارها - محصول غلات کشمش بادام توتون - شغل  
 زراعت - راه مالرو .  
 معدن زغال سنگ دارد  
**گنبد** - ده از دهستان چهار اویماق بخش قره آغاج شهرستان مراغه  
 ۱۹ هکتار شمال باختری قره آغاج - ۵ هکتار جنوب شوسه مراغه بیابانه  
 کوهستانی - معتدل مالاریایی - سکنه ۱۴۲ - شیعه - ترکی .  
 آب از چشمه سار - محصول غلات زردآلو بزرگ - شغل زراعت  
 صنایع دستی جاجیم بافی - راه مالرو .  
**گنبد** - ده از دهستان کره سنی بخش شاهپور شهرستان خوی  
 ۲۰ هکتار شمال باختری شاهپور - در مسیر راه ارا به رو چهارستون  
 دره - معتدل - سکنه ۱۳۳ - سنی - کردی .  
 آب از چشمه - محصول غلات - شغل زراعت و گلخانه داری - صنایع دستی  
 جاجیم بافی - راه مالزو  
**گنبد** - ده از دهستان رهاال بخش حومه شهرستان خوی .  
 ۷/۵ هکتار جنوب باختری خوی - ۵/۵ هکتار باختر شوسه خوی شاهپور  
 جلگه - معتدل مالاریایی - سکنه ۵۲ - شیعه - ترکی .  
 آب از چشمه - محصول غلات - شغل زراعت و گلخانه داری - صنایع دستی  
 جوراب بافی - راه مالرو .  
**گنبدان** - gonbadân - ده از دهستان هریس بخش مرکزی  
 شهرستان سراب  
 ۲ هکتار خاؤر سراب - ۱ هکتار شوسه سراب تبریز  
 جلگه - معتدل - سکنه ۳۳۵ - شیعه - ترکی .  
 آب از چشمه و چاه - محصول غلات و بزرگ - شغل زراعت و گلخانه داری  
 راه مالرو .  
**گنبر** (گونه ورد) - gonbar - ده از حومه بخش اسکو شهرستان  
 تبریز .  
 ۲۵ هکتار جنوب خاوری اسکو - ۲۲ هکتار شوسه تبریز دهخوارقان  
 جلگه - معتدل - سکنه ۸۲۶ - شیعه - ترکی  
 آب از چشمه - محصول غلات و حبوبات بادام - شغل زراعت گلخانه داری  
 راه مالرو .

**گنج آباد** - ganj-âbâd - ده از دهستان آتش بیگ بخش  
 سراسکند شهرستان تبریز  
 ۲۵ هکتار جنوب باختری سراسکند - ۸ هکتار بقط آهن میانه و مراغه  
 کوهستانی - معتدل - سکنه ۴۲۳ - شیعه - ترکی  
 آب از چشمه و رودخانه - محصول غلات و حبوبات - شغل زراعت و  
 گلخانه داری - راه مالرو .  
 دردمحل نزدیک هم بنام گنج آباد بالا (علیا) و گنج آباد پایین (سفلی)  
 معروف - سکنه گنج آباد بالا ۲۴۱ نفر میباشد  
**گنج آباد** - ده از دهستان شهرویران بخش حومه شهرستان مهاباد  
 ۲۱ هکتار شمال مهاباد - ۸ هکتار خاور شوسه مهاباد رضایه .  
 جلگه - معتدل مالاریایی - سکنه ۱۴۱ - سنی - کردی  
 آب از رودخانه مهاباد و چشمه - محصول غلات توتون چندر حبوبات  
 شغل زراعت گلخانه داری - صنایع دستی جاجیم بافی - راه مالرو .  
**گنج آباد** - ده از دهستان نازلو بخش حومه شهرستان رضایه .  
 ۶ هکتار شمال رضایه - ۵/۵ هکتار خاور شوسه رضایه بشاهپور .  
 جلگه - معتدل مالاریایی - سکنه ۱۲۲ - شیعه - ترکی  
 آب از قنات و چشمه شهرحاجی - محصول غلات توتون چندر کشمش  
 شغل زراعت - صنایع دستی جوراب بافی - راه شوسه .  
**گنج آباد** - ده از دهستان کاوگان بخش دهخوارقان شهرستان تبریز  
 ۹ هکتار باختر مرکز بخش - ۲ هکتار شوسه تبریز گاوگان  
 جلگه - معتدل - مزرعه و خالی از سکنه ( اهالی دهات اطراف  
 زراعت میکنند)  
**گنجگاه** - ganj-gâh - نام یکی از دهستانهای دوگانه بخش  
 سنجد شهرستان هروآباد در باختر بخش واقع از شمال بددهستان  
 کیوی از جنوب به بخش کاغذ کنان و دهستان خورش رستم از خاور  
 بددهستان خان اندبیل از باختر بددهستان گرم محدود میباشد  
 کوهستانی - معتدل مایل بگرمی آب قراء دهستان از چشمه سارها  
 و رودخانه های محلی تامین و محصولات همده آن غلات حبوبات میباشد  
 از ۵۷ آبادی بزرگ و کوچک تشکیل سکنه آن در حدود ۱۴۰۶۰  
 نفر بوده قراء همیشه عبارتند از :  
 آغ باش - برگو - گنجگاه (مرکز دهستان) - هریس - رزج آباد  
 شیرج آباد - سنجد  
**گنجگاه** - ده از دهستان گنجگاه بخش سنجد شهرستان هروآباد  
 ۸ هکتار باختر مرکز (کیوی) - ۲ هکتار شوسه هروآباد اردبیل  
 کوهستانی - گرمسیر - سکنه ۵۹۱ - شیعه - ترکی  
 آب از چشمه - محصول غلات و حبوبات - شغل زراعت و گلخانه داری  
 راه ارا به رو  
**گنجی** - ganji - ده از دهستان سراجو بخش مرکزی شهرستان  
 مراغه .  
 ۳۴ هکتار جنوب خاوری مراغه - ۱۳ هکتار جنوب شوسه مراغه سراسکند  
 کوهستانی - معتدل مالاریایی - سکنه ۱۰۲ - شیعه - ترکی

**گندوان** - **gandovân** - ده جزء دهستان واز لبق بخش مرکزی شهرستان سراب .

۴/۵ ک شمال سراب - ۴/۵ ک شوسه سراب تبریز  
جلگه - معتدل - سکنه ۳۷۴ - شیعه - ترکی  
آب از چشمه - محصول غلات - شغل زراعت گله داری  
راه مارو .

**گندو غدی** - **gun-doqdi** - ده از دهستان حومه بخش مرکزی شهرستان اهر

۱۸ ک جنوب خاوری اهر - ۲/۵ ک شوسه اهر خیاو  
کوهستانی - معتدل - سکنه ۹۴ - شیعه - ترکی  
آب از چشمه - محصول غلات - شغل زراعت و گله داری  
راه مارو

**گنزرود** - **ganze-rud** - ده جزء دهستان، منجوان بخش خدا آفرین شهرستان تبریز

۳۵ ک جنوب باختری خدا آفرین - ۳۲/۵ ک شوسه اهر کلیبر  
کوهستانی - گرمسیر مالاریایی - سکنه ۶۶ - شیعه - ترکی  
آب از چشمه - محصول غلات توتون پنبه و جنکله - شغل زراعت گله داری  
راه مارو .

**گنصول گندی** - **gonsul-kandi** - ده از دهستان دیجوبین بخش مرکزی شهرستان اردبیل

۱۳ ک شمال اردبیل - ۱۲ ک شوسه اردبیل خیاو  
کوهستانی - معتدل - سکنه ۶۶۸ - شیعه - ترکی  
آب از چشمه - محصول غلات حبوبات - شغل زراعت گله داری  
راه مارو .

**گنگچین** - **gangajin** - ده از دهستان برادوست بخش صومای شهرستان رضایه

۱۳/۵ ک جنوب باختری هشتیان - ۳ ک شمال راه ارا به روسرو  
کوهستانی - سردسیر سالم - سکنه ۴۴۷ - سنی - کردی  
آب از چشمه - محصول غلات توتون - شغل زراعت و گله داری - صنایع  
دستی جاجیم بافی - راه ارا به روسرو و میتوان اتومبیل برد  
**گنگدوک** - **gan-gaduk** - ده از دهستان تیرچامی بخش ترکمان  
شهرستان میانه .

۳۱ ک شمال خاوری بخش - ۱۷ ک شوسه تبریز میانه  
کوهستانی - معتدل - سکنه ۱۸۲ - شیعه - ترکی  
آب از چشمه - محصول غلات و حبوبات - شغل زراعت و گله داری  
راه مارو

**گنگل آباد** - **gangal-âbâd** - ده از دهستان حومه بخش مرکزی شهرستان اهر

۲۸ ک شمال باختری اهر - ۵ ک ارا به روسرو تبریز اهر  
کوهستانی - معتدل - سکنه ۳۶۴ - شیعه - ترکی  
آب از چشمه - محصول غلات و حبوبات - شغل زراعت و گله داری - صنایع  
دستی گلیم بافی - راه مارو .

آب از رودخانه لیلان و چشمه - محصول غلات نخود کرجک - شغل زراعت  
صنایع دستی گلیم بافی - راه مارو .

**گنجین** - **ganjin** - ده جزء دهستان کاغذکنان بخش کاغذکنان  
شهرستان هروآباد .

۱۲ ک شمال آغ کند - ۱۷ ک شوسه هروآباد میانه  
کوهستانی - معتدل - سکنه ۲۹۷ - شیعه - ترکی

آب از دورشته چشمه - محصول غلات حبوبات و سردرختی - شغل  
زراعت و گله داری - صنایع دستی جاجیم بافی - راه مارو .

**گنجینه کتاب** - **ganjine-ketâb** - ده از بخش سراسکند  
شهرستان تبریز

۳ ک خاور سراسکند - دوسیر شوسه سراسکند سیاه چمن  
کوهستانی - معتدل - سکنه ۹۱۵ - شیعه - ترکی

آب از چشمه - محصول غلات حبوبات - شغل زراعت و گله داری  
راه شوسه

**گنچوبه** - **gançube** - ده از دهستان یافت بخش هوراند  
شهرستان اهر

۲۹ ک جنوب خاوری هوراند - ۲۶/۵ ک شوسه اهر کلیبر  
کوهستانی - معتدل مایل بگرمی مالاریایی - سکنه ۵۰۷ - شیعه - ترکی  
آب از رودخانه قره سو و چشمه - محصول غلات برنج و پنبه و سردرختی  
شغل زراعت و گله داری - صنایع دستی فرش و گلیم بافی  
راه مارو .

محل سکنی ایل حسینکلو  
**گندک ملا** - **gondak-mollâ** - ده از دهستان برادوست بخش  
صومای شهرستان رضایه .

۱۷/۵ ک جنوب خاوری هشتیان - ۱/۵ ک باختر راه ارا به روسرو  
دامنه - سردسیر سالم - سکنه ۱۵۳ - سنی - کردی

آب از رودسر و چشمه - محصول غلات توتون - شغل زراعت و گله داری  
صنایع دستی جاجیم بافی - راه مارو

**گندم آباد** - **gandom-âbâd** - ده جزء دهستان شاهرود بخش  
شاهرود شهرستان هروآباد

۳۲/۵ ک جنوب خاوری هنجین - ۴۱ ک شوسه هروآباد میانه  
کوهستانی - معتدل - سکنه ۳۳۱ - شیعه و تاجیک - ترکی

آب از چشمه - محصول غلات و حبوبات سردرختی - شغل زراعت گله داری  
صنایع دستی جاجیم و گلیم بافی - راه مارو

محل سکنی ایل شاطرانلو

**گندم نان** - **gandom-nân** - ده جزء دهستان منجوان بخش  
خدا آفرین شهرستان تبریز

۱۷/۵ ک جنوب خدا آفرین - ۱۸/۵ ک شوسه اهر کلیبر  
کوهستانی - معتدل - سکنه ۶۱ - مسیحی - کلدانی - ترکی

آب از چشمه - محصول غلات - شغل زراعت و گله داری  
راه مارو .

**گنه دار - ganedâr** - ده ازدهستان لاهیجان بخش حومه شهرستان  
مهاباد :

۴۸ ک باختر مهاباد - ۹ ک خاور شوسه خانه بنقده

جلگه - معتدل مالاریایی - سکنه ۱۲۶ - سنی - کردی

آب از رودخانه آواجیر - محصول غلات توتون حبوبات - شغل زراعت و

گاهداری - صنایع دستی جاجیم بافی - راه مالرو .

**گنه دار -** ده ازدهستان ایل تیمور بخش حومه شهرستان مهاباد

۲۷/۵ ک جنوب مهاباد - در مسیر شوسه مهاباد سردشت

کوهستانی - معتدل مالاریایی - سکنه ۱۲۲ - سنی - کردی

آب از رودخانه مهاباد - محصول غلات توتون حبوبات - شغل زراعت

و گلهداری - صنایع دستی جاجیم بافی - راه شوسه - تابستان میتوان  
اتومبیل برد

**گنه دار -** ده ازدهستان منگور بخش حومه شهرستان مهاباد

۴۸ ک جنوب باختری مهاباد - ۳۹/۵ ک باختر شوسه مهاباد سردشت .

کوهستانی - معتدل سالم - سکنه ۷۹ - سنی - کردی

آب از رودخانه بادین آباد - محصول غلات توتون حبوبات - شغل

زراعت و گلهداری - صنایع دستی جاجیم بافی .

راه مالرو .

**گنه گور - ganegur** - ده ازدهستان جای باسار بخش بلدشت  
شهرستان ماکو .

۱۶/۵ ک باختر بلدشت - ۳/۵ ک شمال شوسه بلدشت بباکو

جلگه - گرمسیر مالاریایی - سکنه ۳۴ - سنی - کردی

آب از ساری سو - محصول غلات - شغل زراعت و گلهداری - صنایع دستی

جاجیم بافی - راه مالرو

فتلاق ایل میلان

**گنه لو - ganelu** - ده ازدهستان ارشق بخش مرکزی شهرستان  
مشکین شهر

۳۲ ک شمال مشکین شهر - ۱۴ ک شوسه گرمی واردبیل

کوهستانی - معتدل - سکنه ۳۰ - شیعه - ترکی

آب از چشمه - محصول غلات و حبوبات - شغل زراعت و گلهداری

راه مالرو

**گواهر - gavâher** - ده ازدهستان حومه بخش دهغوارقان  
شهرستان تبریز

۸ ک جنوب خاوری دهغوارقان - ۸ ک بشوسه تبریز و دهغوارقان

جلگه - معتدل - سکنه ۱۲۹ - شیعه - ترکی

آب از چشمه - محصول غلات و حبوبات کشمش بادام - شغل زراعت و

گلهداری - راه مالرو

**گوبک تپه - gobak-tape** - ده جزء دهستان آتشیک بخش  
سراسکند شهرستان تبریز

۳۱ ک باختر مرکز سراسکند - ۵ ک خط آهن میانه و مراغه

کوهستانی - معتدل - سکنه ۲۱۰ - شیعه - ترکی

آب از چشمه - محصول غلات حبوبات - شغل زراعت گلهداری - راه مالرو  
**گویدوق - goy-daraq** - ده ازدهستان بدوستان بخش هریس  
شهرستان اهر .

۱۳/۵ ک شمال هریس - ۱۱ ک شوسه تبریز اهر

کوهستانی - معتدل - سکنه ۸۶ - شیعه - ترکی .

آب از چشمه - محصول غلات و حبوبات - شغل زراعت و گلهداری - صنایع

دستی گلیم و فرش بافی

راه مالرو .

**گوئر - gowtar** - ده ازدهستان ایل تیمور بخش حومه شهرستان  
مهاباد .

۲۷ ک جنوب باختری مهاباد - ۱۸ ک باختر شوسه مهاباد سردشت .

کوهستانی - معتدل سالم - سکنه ۸۹ - سنی - کردی .

آب از رودخانه مهاباد - محصول غلات چغندر توتون حبوبات - شغل

زراعت و گلهداری - صنایع دستی جاجیم بافی - راه مالرو .

**گوجه قلعه - gowje-qal'e** - ده ازدهستان چهاراویماق بخش

قره آغاج شهرستان مراغه .

۴۴ ک جنوب قره آغاج - ۴۴ ک شمال خاوری شوسه شاهین دژ به

میاندوآب .

کوهستانی - معتدل مالاریایی - سکنه ۲۷۳ - شیعه - ترکی .

آب از چشمه سارها - محصول غلات نخود بزرگ - شغل زراعت - صنایع

دستی جاجیم بافی - راه مالرو .

**گوجه قملاق - gowje-qomlâq** - ده از بخش سراسکند

شهرستان تبریز

۱۰ ک جنوب سراسکند - ۱ ک خط آهن مراغه میانه

کوهستانی - معتدل - سکنه ۳۴۳ - شیعه - ترکی

آب از چشمه ورود - محصول غلات حبوبات - شغل زراعت گلهداری

راه مالرو

**گوجه قملاق -** ده از دهستان قوربچای بخش قره آغاج شهرستان

مراغه .

۴۷ ک باختر قره آغاج - ۱۲ ک جنوب شوسه مراغه بیانه

دره - معتدل مالاریایی - سکنه ۲۵۰ - شیعه - ترکی

آب از رودخانه جیرات - محصول غلات نخود بزرگ - شغل زراعت

صنایع دستی جاجیم بافی - راه مالرو .

**گوچگه دره - goŋge-dare** - ده ازدهستان ایل تیمور بخش

حومه شهرستان مهاباد .

۳۲ ک جنوب مهاباد - در مسیر شوسه مهاباد به سردشت .

کوهستانی - معتدل سالم - سکنه ۲۵۸ - سنی - کردی

آب از چشمه - محصول غلات توتون حبوبات - شغل زراعت و گلهداری

صنایع دستی جاجیم بافی - راه ارا به رو .

(به این ده کوشکه دره نیز میگویند)

**گوده کهریز** - gode-kahriz - ده از دهستان انکوت بخش گرمی شهرستان اردبیل  
 ۱۰ ک جنوب باختری گرمی - ۱۰ ک شوسه گرمی اردبیل  
 کوهستانی - گرمسیر - سکنا ۲۶۵ - شیعه - ترکی  
 آب از چشمه - محصول غلات و حبوبات - شغل زراعت و کله داری  
 راه مالرو

**گوده کهریز** - ده از دهستان اوشق بخش مرکزی شهرستان خیاو .  
 ۳۲ ک شمال خیاو - ۱۵ ک شوسه گرمی اردبیل  
 کوهستانی - معتدل - سکنا ۱۵۰ - شیعه - ترکی  
 آب از چشمه - محصول غلات حبوبات برنج و پنبه تنباکو - شغل  
 زراعت و کله داری - راه مالرو

**گورآباد** - gur-âbâd - ده از دهستان چهریق بخش شاهپور  
 شهرستان خوی .  
 ۱۲/۵ ک شمال باختری شاهپور  
 کوهستانی - سردسیر سالم - سکنا ۸۲ - سنی - کردی  
 آب از چشمه - محصول غلات - شغل زراعت و کله داری - صنایع دستی  
 جاجیم بافی - راه مالرو

**گورادیل** - gurâdil - ده از دهستان کلخوران بخش مرکزی  
 شهرستان اردبیل  
 ۱۰ ک جنوب خاوری اردبیل - ۲ ک شوسه هروآباد اردبیل  
 جلگه - معتدل - سکنا ۳۷۰ - شیعه - ترکی  
 آب از رودخانه وچاه - محصول غلات و حبوبات - شغل زراعت و  
 کله داری - راه مالرو

**گوراسرپائین** - gorâsar-pâin - ده از دهستان چهاراویمان  
 بخش قره آغاج شهرستان سراغه  
 ۳۹ ک جنوب خاوری قره آغاج - ۴ ک جنوب شوسه همراهه بمیان  
 کوهستانی - معتدل مالاریائی - سکنا ۶۹ - شیعه - ترکی  
 آب از چشمه - محصول غلات نخود بزرک - شغل زراعت - صنایع  
 دستی جاجیم بافی - راه مالرو.

**گوراکانی** - gorâ-kâni - ده از دهستان گورک بخش حومه  
 شهرستان مهاباد.  
 ۵۸ ک جنوب خاوری مهاباد - ۳۱ ک باختر شوسه مهاباد به سردشت.  
 کوهستانی - سردسیر سالم - سکنا ۵۰ - سنی - کردی .  
 آب از رود خورخوره - محصول غلات توتون حبوبات - شغل زراعت  
 و کله داری - صنایع دستی جاجیم بافی - راه مالرو

**گورانآباد پاشا** - gurân-âbâd-pâcâ - ده از دهستان  
 حومه بخش سلدوز شهرستان رضایه  
 ۸ ک شمال باختری نقده - ۳/۵ ک جنوب شوسه اشویه به نقده .  
 جلگه - معتدل سالم - سکنا ۲۷۷ - شیعه - ترکی

آب از رودگدار - محصول غلات حبوبات چغندر توتون - شغل زراعت  
 و کله داری - صنایع دستی جاجیم بافی - راه مالرو

**گورانآباد قازی** - gurân-âbâd-qâzi - ده از دهستان  
 حومه بخش سلدوز شهرستان رضایه  
 ۵/۵ ک شمال باختری نقده - ۳/۵ ک شمال باختری شوسه نقده به خانه  
 جلگه - معتدل سالم - سکنا ۱۲۲ - شیعه - ترکی

آب از رودگدار - محصول غلات توتون چغندر حبوبات - شغل زراعت  
 و کله داری - صنایع دستی جاجیم بافی - راه مالرو

**گورانآباد قزاق** - gurân-âbâd-qazzâq - ده از  
 دهستان حومه بخش سلدوز شهرستان رضایه .  
 ۶/۵ ک باختری نقده - ۳/۵ ک شمال باختری شوسه نقده به خانه .  
 دامنه - معتدل - سالم - سکنا ۲۶۳ - سنی - کردی

آب از رودگدار - محصول غلات توتون چغندر حبوبات - شغل زراعت  
 و کله داری - صنایع دستی جاجیم بافی - راه مالرو

**گوراند** - gorând - ده جزء دهستان دیزمار باختری بخش  
 ورزقان شهرستان اهر .  
 ۴/۵ ک باختری ورزقان - ۲۹ ک راه مالرو ارا به روتبریز باهر  
 کوهستانی - معتدل - سکنا ۲۳۰ - شیعه - ترکی  
 آب از چشمه ورودخانه کلو - محصول غلات و سردرختی - شغل زراعت  
 و کله داری - صنایع دستی جاجیم بافی - راه مالرو

**گورانسراب** - gorân-sarâb - ده از دهستان خاناندیل بخش  
 مرکزی شهرستان هروآباد .  
 ۶ ک باختری هروآباد - ۱ ک شوسه هروآباد میانه .  
 کوهستانی - سردسیر - سکنا ۵۵۹ - شیعه - ترکی .  
 آب از سه رشته چشمه - محصول غلات و حبوبات - شغل زراعت و کله داری  
 صنایع دستی جاجیم بافی - راه مالرو .

**گورانی** - gorânni - ده از دهستان باراندوز چای بخش حومه  
 شهرستان رضایه .  
 ۱۸ ک جنوب خاوری رضایه - ۱/۵ ک باختر شوسه رضایه به مهاباد  
 دره - معتدل سالم - سکنا ۱۳۰ - شیعه - ترکی .  
 آب از باراندوز چای - محصول غلات توتون چغندر انکور و حبوبات  
 برنج - شغل زراعت - صنایع دستی جوراب بافی - راه مالرو .

**گوراوان** - gorâvân - ده جزء دهستان خانرود بخش  
 هریس شهرستان اهر .  
 ۵ ک شمال هریس - ۲۴ ک شوسه تبریز اهر .  
 جلگه - معتدل - سکنا ۵۶۱ - شیعه - ترکی .  
 آب از چشمه و قورچچای - محصول غلات حبوبات و زردآلو - شغل  
 زراعت و کله داری - صنایع دستی فرش بافی - راه ارا به رو .

آب از چشمه و قنات - محصول غلات چغندر توتون حبوبات بادام شغل زراعت - صنایع دستی جوراب بافی - راه مارو .

**گورچین لو** - **govarçinlu** - ده جزء بخش سراسر اسکنند شهرستان تبریز .

۱۸ ک جنوب باختری سراسر اسکنند - ۱۲ ک شوسه سراسر اسکنند و سیاه چمن کوهستانی - معتدل - سکنه ۱۲۵ - شیعه - ترکی .

آب از چشمه و رودخانه - محصول غلات و حبوبات - شغل زراعت و گلهداری - راه مارو .

**گورش آباد** - **goroc - âbâd** - ده از دهستان حومه بخش اشنویه شهرستان رضائیه .

۲ ک جنوب خاوری اشنویه - ۲ ک جنوب شوسه اشنویه به تقده .

جلگه - معتدل مالاریائی - سکنه ۱۲۱ - سنی - کردی .

آب از رودخانه اشنویه - محصول غلات حبوبات توتون - شغل زراعت و گلهداری - صنایع دستی هاجیم بافی - راه ارا به رو - تابستان از راه اشنویه میتوان اتومبیل برد .

**گور قلعه** - **gur-qal'e** - ده از دهستان هیر بخش مرکزی شهرستان اردبیل .

۱۸ ک جنوب اردبیل - ۳ ک شوسه اردبیل و هرو آباد .

کوهستانی - معتدل - سکنه ۲۵۵ - شیعه - ترکی .

آب از چشمه - محصول غلات - شغل زراعت و گلهداری - راه مارو **گورک** - **gowrek** - نام یکی از دهستانهای شش گانه بخش حومه شهرستان مهاباد در قسمت جنوب بخش واقع حدود آن بشرح زیر است:

از شمال بدستان ایل تیمور از جنوب به بخش بانه از خاور بدستان نورجان و میرده سقز از باختر بدستان گورک سردشت و نعلین راه شوسه مهاباد سردشت از منطقه شمال باختری این دهستان میگردد .

موقیت ملیمی آن کوهستانی و هوایش سردسیر میباشد .

شغل عمده ساکنین آن زراعت و گلهداری است .

آب قرا: دهستان از رودهای جمالی - سیچین رود - خورخوره و چشمه سارها تأمین میگردد .

محصولات عمده غلات توتون جزمی حبوبات میباشد .

دهستان گورک از ۳۷ آبادی بزرگ و کوچک تشکیل شده و جمعیت آن در حدود ۳۹۶۰ نفر و قراء مهم آن گلوان خوارو ( بالا ) ( مرکز دهستان ) - کانی دره - سردکستان - سیناس - خورخوره ابراهیم حصار میباشد .

صادرات این دهستان عبارت از غلات توتون - روغن - پشم است .

**گورک سردشت** - **gowrek-sardact** - نام یکی از دهستانهای ۷ گانه بخش سردشت شهرستان مهاباد در سمت شمال خاوری بخش واقع حدود این دهستان بشرح زیر است :

**گور اووان** - ده جزء دهستان حومه بخش مرکزی شهرستان اهر . ۲۸ ک خاوری اهر - ۱/۵ ک شوسه اهر خیاو .

کوهستانی - معتدل - سکنه ۱۲ - شیعه - ترکی .

آب از دورشته چشمه - محصول غلات و حبوبات و سردختی - شغل زراعت و گلهداری - صنایع دستی فرش و گلیم بافی - راه مارو .

**گورپران** - **gor-parân** - ده از دهستان رها ل بخش حومه شهرستان خوی .

۲۸ ک جنوب باختری خوی - ۸/۵ ک شمال باختری شوسه خوی بشاهپور .

کوهستانی - معتدل سالم - سکنه ۱۰۰ - سنی و شیعه - ترکی .

آب از چشمه - محصول غلات - شغل زراعت و گلهداری - صنایع دستی

هاجیم بافی - راه مارو .

**گورتای** - **gurtây** - ده از دهستان رها ل بخش حومه شهرستان خوی .

۸ ک جنوب باختری خوی - ۵ ک جنوب شوسه خوی به سیه چشمه .

جلگه و کنار رود نظور - معتدل مالاریائی - سکنه ۱۶۳ - شیعه

ترکی .

آب از رود قطور - محصول غلات پنبه زرد آلو کرچک حبوبات شغل زراعت - صنایع دستی جوراب بافی - تابستان از راه ارا به رو

خوی میتوان اتومبیل برد .

**گورجه** - **gurje** - ده از دهستان چهاراویماق بخش قره آغاج شهرستان مراغه .

۲۱ ک خاور قره آغاج - ۳۴ ک جنوب شوسه مراغه پنیانه .

کوهستانی - معتدل مالاریائی - سکنه ۲۴ - شیعه - ترکی .

آب از رودخانه آیدوغموش - محصول غلات نخود بزرگ زرد آلو شغل زراعت - صنایع دستی هاجیم بافی - راه مارو .

**گورچین** - **govarçin** - ده جزء دهستان اوجان بخش بستان آباد شهرستان تبریز .

۱ ک شمال بستان آباد - در مسیر شوسه اردبیل بستان آباد .

جلگه - سردسیر - سکنه ۲۱۳ - شیعه - ترکی .

آب از زهاب اوجان چای - محصول غلات یونجه دوخت تبریزی شغل زراعت و گلهداری - راه شوسه .

**گورچین** - ده از دهستان مواضعخان بخش ورزقان شهرستان اهر از لحاظ اداری تابع بخش بستان آباد از شهرستان تبریز .

۲۱ ک شمال خاوری تبریز - در مسیر شوسه اهر تبریز .

کوهستانی - معتدل - سکنه ۱۷۰ - شیعه - ترکی .

آب از چشمه - محصول غلات و حبوبات - شغل زراعت - راه مارو **گورچین قلعه** - **govarçin-qal'e** - ده از دهستان انزل

بخش حومه شهرستان رضائیه .

۶۲ ک شمال خاوری رضائیه - ۱۵ ک خاور شوسه شاهپور رضائیه . دامنه و کنار دریاچه - معتدل مالاریائی - سکنه ۸۱۰ - شیعه - ترکی

از شمال بدهستان نملین و منگور از جنوب بدهستان کلا مرو و ماشیر بانه از خاور بدهستان گورک مها باد از باختر بدهستان ملکاری و بریاجی موقعیت طبیعی آن کوهستانی و جنگلی هوایش سردسیر آب کلیه قراء از چشمه سارها و آب برف و باران تامین محصول عمده دهستان غلات توتون و مواد جنگلی است .

این دهستان از ۳۸ آبادی بزرگ و کوچک تشکیل و جمعیتش در حدود ۷۲۱۵ نفر و قراء مهم آن بشرح زیر است :

کنده مان - شوئیلا - سرسیر - کوله - نیستان - سورو - بلو-ورکل سارتکه - زمزیران - پرستان (مرکز دهستان) - نوآباد - دولنو - شغل عمده ساکنین دهستان زراعت و گله داری در بعضی از قراء تربیت زنبور عمل هم معمول است صادرات مهم این منطقه هبارت از پشم - روغن - مازوج - کولان - توتون میباشد .

**گورگه - gor-ge** - ده از دهستان گورک بخش حومه شهرستان مها باد .

۵ ک جنوب خاوری مها باد - ۱۴/۵ ک خاور شوشه مها باد به سردشت .

کوهستانی - معتدل سالم - سکنه ۹۲ - سنی - کردی .  
آب از رودخانه شینو - محصول غلات توتون حبوبات - شغل زراعت گله داری - صنایع دستی جاجیم بافی - راه مالرو .

**گور اندرق (گورمدلیق) - goran-daraq** - ده از دهستان چهاردانگه بخش هوراند شهرستان اهر .

۱۳ ک شمال هوراند - ۲۹ ک شوشه اهر کابیر .  
کوهستانی - معتدل مالاریائی - سکنه ۱۰۹ - شیعه - ترکی .  
آب از چشمه - محصول غلات گردو توت - شغل زراعت و گله داری راه مالرو .

**گورنگان - gurangân** - ده از دهستان بریاجی بخش سردشت شهرستان مها باد

۶/۵ ک شمال سردشت - ۵/۵ ک باخ شوشه سردشت مها باد  
کوهستانی و جنگلی - سردسیر سالم - سکنه ۱۶۸ - سنی - کردی  
آب از رودخانه سردشت - محصول غلات توتون مازوج کنیرا - شغل زراعت و گله داری - صنایع دستی جاجیم بافی - راه مالرو .

**گورنیک - gurnik** - ده از دهستان شبیران بخش شاهپور شهرستان خوی

۳۹/۵ ک جنوب باختری شاهپور - ۲/۵ ک جنوب ارا بهر و نلمه رش دره - سردسیر سالم - سکنه ۵۲ - سنی - کردی

آب از چشمه - محصول غلات - شغل زراعت و گله داری - صنایع دستی جاجیم بافی - راه مالرو .

**گوروان - gura vân** - ده از دهستان دیزجرود بخش عجب شیر شهرستان مراغه .

۳ ک جنوب خاوری عجب شیر - ۴/۵ ک باختر شوشه مراغه بدنه و ارفان

جلگه - معتدل مالاریائی - سکنه ۶۱۲۹ - شیعه - ترکی  
آب از نلمه چای و چشمه - محصول غلات کشمش بادام - شغل زراعت راه مالرو .

**گوره شیر - gowracir** - ده از دهستان منگور بخش حومه شهرستان مها باد .

۷۲ ک جنوب باختری مها باد - ۲۷ ک باختر شوشه مها باد به سردشت کوهستانی - سردسیر سالم - سکنه ۲۵ - سنی - کردی

آب از رودخانه بادین آباد - محصول غلات توتون حبوبات - شغل زراعت و گله داری - صنایع دستی جاجیم بافی - راه مالرو  
**گوردد قی - gowra-daraq** - ده جز دهستان حومه بخش مرکزی شهرستان اهر .

۲۴ ک باختری اهر - ۲ ک شوشه تبریز باهر .  
کوهستانی - معتدل - سکنه ۱۶۸ - شیعه - ترکی  
آب از چشمه - محصول غلات حبوبات - شغل زراعت و گله داری صنایع دستی گلیم بافی - راه مالرو .

**گوشنق (کوشانه) - gucanaq** - ده از دهستان هریس بخش مرکزی شهرستان سراب

۱ ک جنوب سراب - ۱ ک شوشه سراب اردبیل  
جلگه - معتدل - جدید الاحداث - شیعه - ترکی .  
آب از نهر و چاه - محصول غلات حبوبات - شغل زراعت و گله داری راه مالرو

**گوشه درق - guce-daraq** - ده از دهستان رودقات بخش مرکزی شهرستان مرند .

۱۶ ک شمال خاوری مرند - ۷ ک شوشه بناب مرند  
جلگه - سردسیر - سکنه ۴۶۸ - شیعه - ترکی  
آب از چشمه - محصول غلات حبوبات - شغل زراعت و گله داری راه ارا بهر و .

**گوشین - gavaçin** - ده از دهستان رازلیق بخش مرکزی شهرستان سراب

۷ ک شمال سراب - ۷ ک شوشه سراب اردبیل  
جلگه - معتدل - سکنه ۲۸۰ - شیعه - ترکی  
آب از چشمه - محصول غلات - شغل زراعت و گله داری - راه مالرو

**گوگ ارخج - gog-arxaj** - ده از دهستان بخش ترک شهرستان میانه .

۱۲ ک جنوب بخش - ۸ ک شوشه میانه و خیاو .  
کوهستانی - معتدل - سکنه ۱۱۸ - شیعه - ترکی .  
آب از چشمه - محصول غلات نخود سیاه و بزرگ - شغل زراعت و گله داری - راه مالرو .

**گوف آلا - gogâlâ** - ده از دهستان چهاراویداق بخش قره آغاج شهرستان مراغه .



۳۹ ک شمال خاوری قره آغاچ - ۲۲ ک جنوب شوسه مراغه بیابان  
کوهستانی - معتدل مالاریائی - سکنه ۶۸ - شیعه - ترکی  
آب از چشمه سار - محصول غلات نخود بزرک - شغل زراعت - صنایع  
دستی جاجیم بافی - راه مارلو .

**گوغ تپه** - gog-tape - ده از دهستان مرحمت آباد بخش میانندوآب  
شهرستان مراغه .

۷ ک شمال باختری میانندوآب - ۶ ک شمال باختری شوسه میانندوآب  
بهباباد .

جلگه - معتدل مالاریائی - سکنه ۱۲۲۵ - شیعه - ترکی .  
آب از سیمین رود - محصول غلات حبوبات چغندر کشمش زردآلو -  
شغل زراعت گلهداری - صنایع دستی جاجیم بافی - راه مارلو

**گوغ تپه** - ده از دهستان شهر ویران بخش حومه شهرستان  
مهاباد .

۱۴/۵ ک شمال خاوری مهاباد - در مسیر شوسه مهاباد میانندوآب  
جلگه - معتدل مالاریائی - سکنه ۳۹۵ - شیعه - کردی  
آب از رودخانه مهاباد و چمنه - محصول غلات توتون حبوبات صیفی  
شغل زراعت و گلهداری - صنایع دستی جاجیم بافی - راه هوسه - از شوسه  
میانندوآب میتوان اتومبیل برد .

**گوغ تپه** - ده از دهستان مغان بخش گرمی شهرستان اردبیل .

۳۰ ک شمال گرمی - مسیر شوسه گرمی و بیله سوار .  
کوهستانی - گرمسیر - سکنه ۲۸۷ - شیعه - ترکی .  
آب از چشمه - محصول غلات و حبوبات - شغل زراعت و گلهداری -  
راه مارلو .

**گوغ تپه** - ده از دهستان بهی بخش بوکان شهرستان مهاباد .  
۲۶/۵ ک شمال وکان - ۷/۵ ک خاور شوسه بوکان به میانندوآب  
کوهستانی - معتدل سالم - سکنه ۳۵ - سنی - کردی .  
آب از چشمه محصول غلات توتون حبوبات - شغل زراعت و گلهداری  
صنایع دستی جاجیم بافی - راه مارلو .

**گوغر چین** - gogar-Çin - ده از دهستان نیر بخش مرکزی شهرستان  
اردبیل .

۳۷ ک باختر اردبیل - ۱۲ ک شوسه تبریز و اردبیل  
کوهستانی - معتدل - سکنه ۵۲۶ - شیعه - ترکی .  
آب از رودخانه - محصول غلات و حبوبات - شغل زراعت و گلهداری -  
راه مارلو

**گوغر چین لو** - gogar-Çinlu - ده از دهستان کله بوز بخش  
مرکزی شهرستان میانه .

۲۲ ک جنوب میانه - ۱۴ ک شوسه میانه و زنجان  
کوهستانی - معتدل - سکنه ۱۰۰ - شیعه - ترکی .  
آب از چشمه - محصول غلات - شغل زراعت و گلهداری - راه مارلو .

**گوغردچی** - gugerd-Çi - ده از دهستان احمدآباد بخش تکاب  
شهرستان مراغه .

۱۵ ک شمال تکاب - ۵ ک خاور راه ارا به و احمدآباد به تکاب .  
دره - معتدل مالاریائی - سکنه ۱۷۲ - شیعه - ترکی .  
آب از رود ساروق - محصول غلات بادام حبوبات کرچک - شغل  
زراعت گلهداری - صنایع دستی جاجیم بافی - راه مارلو  
یک معدن گوگرد استخراج شده از طرف دولت دارد

**گوغه** - gowge - ده از دهستان نیر بخش مرکزی شهرستان  
اردبیل .

۳۶ ک باختر اردبیل - ۶ ک شوسه تبریز و اردبیل .  
کوهستانی - معتدل - سکنه ۴۳۴ - شیعه - ترکی  
آب از رود - محصول غلات و حبوبات - شغل زراعت و گلهداری - راه  
مارلو .

**گول** - gol - ده از دهستان بهی بخش بوکان شهرستان مهاباد  
۵/۵ ک خاور بوکان - ۵/۵ ک خاور شوسه بوکان به میانندوآب  
جلگه - معتدل مالاریائی - سکنه ۱۹۴ - سنی - کردی .  
آب از چشمه - محصول غلات توتون حبوبات - شغل زراعت و گلهداری  
صنایع دستی جاجیم بافی - راه مارلو .

**گول** - ده از دهستان چالدران بخش سیه چشمه شهرستان ماکو .  
۲۲ ک شمال باختری سیه چشمه - ۵/۵ ک باختر شوسه سیه چشمه به  
کلیسا کندهی .

کوهستانی - سردسیر سالم - سکنه ۱۹۳ - شیعه - ترکی .  
آب از چشمه - محصول غلات - شغل زراعت و گلهداری - صنایع دستی جاجیم  
بافی - راه مارلو .

**گول** - ده از دهستان چهار دولی بخش مرکزی شهرستان مراغه .  
۸۳ ک جنوب خاوری مراغه - ۴/۵ ک خاور شوسه شاهین دژ به  
میانندوآب  
جلگه - معتدل مالاریائی - سکنه ۱۱۳ - شیعه - ترکی .  
آب از چشمه - محصول غلات بادام حبوبات کرچک - شغل زراعت  
صنایع دستی جاجیم بافی - راه مارلو .

**گولان** - gavlân - ده از دهستان انزل بخش حومه شهرستان  
رضائیه .

۴۷ ک شمال باختری رضائیه - در مسیر شوسه رضائیه شاهپور .  
دره - معتدل مالاریائی - سکنه ۲۶۷ - مسیحی - کلدانی .  
آب از چشمه و فئات - محصول غلات توتون چغندر - شغل زراعت  
صنایع دستی جوراب بافی - راه شوسه .

**گولان** - ده از دهستان یافت بخش هوراند شهرستان اهر .  
۱۳/۵ ک خاوری هوراند - ۳۰/۵ ک شوسه اهر کلیبر .  
کوهستانی - گرمسیر مالاریائی - سکنه ۱۴۶ - شیعه - ترکی .  
آب از رودخانه قره سو و چشمه - محصول غلات و برنج و پنبه و  
سردختی - شغل زراعت و گلهداری - صنایع دستی فرش و گلیم بافی  
راه مارلو - سکی ایل حسینکلو .

**گولان** - ده از دهستان بریاجی بخش سردشت شهرستان مهاباد.  
 ۴۰ ک جنوب باختری سردشت - ۲/۵ ک جنوب راه ارا به رو بیوران به سردشت .  
 کوهستانی و جنگلی - معتدل مالاریائی - سکنه ۱۰۰ - سنی - کردی .  
 آب از رودخانه سردشت - محصول غلات توتون کثیرا مازوج - شغل  
 زراعت و گله‌داری - صنایع دستی جاجیم بافی - راه مالرو .  
**گولان** - ده از دهستان حومه بخش شاهپور شهرستان خوی .  
 ۷ ک جنوب‌خاوری شاهپور - در مسیر شوسه شاهپور برضائیه .  
 جلگه - معتدل مالاریائی - سکنه ۱۵۰ - شیعه - ترکی .  
 آب از رودخانه زولا - محصول غلات حبوبات - شغل زراعت - راه شوسه  
 در تمام فصل از شوسه رضائیه به شاهپور میتوان اتومبیل برد .  
**گول تپه (کل تپه) - gol-tape** - ده از دهستان گورگ بخش حومه  
 شهرستان مهاباد .  
 ۴۰ ک جنوب مهاباد - در مسیر شوسه مهاباد به سردشت .  
 کوهستانی - معتدل سالم - سکنه ۹۰ - سنی - کردی .  
 آب از رودخانه جملادی - محصول غلات توتون حبوبات - شغل زراعت  
 و گله‌داری - صنایع دستی جاجیم بافی - راه شوسه - تابستان میتوان  
 اتومبیل برد .  
**گولوس - gulus** - ده از دهستان سکن آباد بخش حومه  
 شهرستان خوی .  
 ۴۰ ک شمال باختری خوی - ۵ ک شمال باختری ارا به رو اجای .  
 دره - سردسیر سالم - سکنه ۷۰ - شیعه - ترکی .  
 آب از چشمه - محصول غلات - شغل زراعت و گله‌داری - صنایع دستی  
 جاجیم بافی - راه مالرو .  
**گولو قشلاقی - gullu-qeclâqi** - ده از دهستان گورایم  
 بخش مرکزی شهرستان اردبیل .  
 ۲۲ ک جنوب اردبیل - ۱۵ ک شوسه هرو آباد و اردبیل .  
 کوهستانی - معتدل - سکنه ۸۰ - شیعه - ترکی .  
 آب از چشمه - محصول غلات و حبوبات - شغل زراعت و گله‌داری  
 راه مالرو .  
**گوله - gole** - ده از دهستان گورگ سردشت بخش سردشت شهرستان مهاباد .  
 ۱۸ ک شمال خاوری سردشت - ۹ ک خاور شوسه سردشت به مهاباد .  
 کوهستانی جنگلی - معتدل سالم - سکنه ۲۱۸ - سنی - کردی .  
 آب از رودخانه سردشت - محصول غلات توتون حبوبات - شغل زراعت  
 و گله‌داری - صنایع دستی جاجیم بافی - راه مالرو .  
**گوله (گولق) - gavale** - ده از دهستان نازلو بخش حومه شهرستان  
 رضائیه .  
 ۷ ک شمال رضائیه - ۱/۵ ک خاور شوسه رضائیه بشاهپور .  
 جلگه - معتدل مالاریائی - سکنه ۲۰۰ - شیعه - ترکی .  
 آب از قنات و نازلو جای - محصول غلات کشمش توتون چغندر  
 حبوبات - شغل زراعت - صنایع دستی جوراب بافی - راه مالرو .

**گوله گو له - gola-gole** - ده از دهستان احمد آباد بخش تکاب  
 شهرستان مراغه .  
 ۳۰ ک شمال خاوری تکاب - ۶ ک خاور راه ارا به رو نصرت آباد  
 به تکاب .  
 دره - معتدل مالاریائی - سکنه ۱۷۲ - شیعه - ترکی .  
 آب از چشمه سارها - محصول غلات کرچک حبوبات - شغل زراعت و  
 گله‌داری - صنایع دستی گلیم بافی - راه مالرو .  
**گوله مز - gola-maz** - ده از دهستان نازلو بخش حومه شهرستان  
 رضائیه .  
 ۸ ک شمال خاوری رضائیه - ۵ ک شمال شوسه رضائیه به کلما نغانه  
 جلگه - معتدل مالاریائی - سکنه ۲۷۵ - شیعه - ترکی .  
 آب از چشمه و قنالی گول - محصول غلات چغندر توتون حبوبات کشمش  
 شغل زراعت - صنایع دستی جوراب بافی - راه ارا به رو .  
**گولی - gulli** - ده از دهستان گورایم بخش مرکزی شهرستان  
 اردبیل .  
 ۲۵ ک جنوب اردبیل - ۶۵ ک شوسه هرو آباد و اردبیل .  
 کوهستانی - معتدل - سکنه ۳۴۱ - شیعه - ترکی .  
 آب از چشمه - محصول غلات و حبوبات - شغل زراعت و گله‌داری  
 راه مالرو .  
**گوهان - gumân** - ده از دهستان تملین بخش سردشت شهرستان  
 مهاباد .  
 ۲۶ ک شمال سردشت - ۱۱/۵ ک باختر شوسه سردشت به مهاباد .  
 کوهستانی و جنگلی - معتدل مالاریائی - سکنه ۱۹۰ - سنی - کردی  
 آب از رودخانه سردشت - محصول غلات توتون مازوج - شغل  
 زراعت - صنایع دستی جاجیم بافی - راه مالرو .  
**گومگان (قمقان) - gomgân** - ده از دهستان اوج تپه بخش  
 ترکمان شهرستان میانه .  
 ۱۳ ک جنوب‌خاوری بخش - ۷ ک شوسه تبریز میانه .  
 کوهستانی - معتدل - سکنه ۳۳۸ - شیعه - ترکی .  
 آب از چشمه - محصول غلات حبوبات - شغل زراعت و گله‌داری  
 راه مالرو .  
**گون پایاق - gun-pâyâq** - ده از دهستان ارشق بخش مرکزی  
 شهرستان مشکین شهر .  
 ۶ ک شمال خیابو - ۵ ک شوسه گرمی و اردبیل  
 کوهستانی - معتدل - سکنه ۱۶۰ - شیعه - ترکی .  
 آب از چشمه - محصول غلات و حبوبات - شغل زراعت و گله‌داری  
 راه مالرو .  
**گو نچک - gavançek** - ده از دهستان بخش مرکزی شهرستان اهر  
 ۱۲/۵ ک باختری اهر - ۲ ک ارا به رو تبریز اهر  
 کوهستانی - معتدل مایل بگرمی مالاریائی - سکنه ۳۸۳ - شیعه  
 ترکی .

آب از رودخانه اهرچای - محصول غلات و حبوبات سردرختی - شغل  
زراعت و گلهداری - راه مارو

**گون دو شمین** - gun-ducmiyan - ده از دهستان دیجویچین  
بخش مرکزی شهرستان اردبیل

۶ ک شمال باختری اردبیل - ۳ ک شوسه خیابو و اردبیل  
کوهستانی - معتدل - سکنه ۱۳۲۸ - شیعه - ترکی

آب از رودخانه کند و چشمه - محصول غلات و حبوبات - شغل زراعت  
و گلهداری - راه مارو

**گوند و غدی** - gun-doqdi - ده از دهستان گرم بخش ترک  
شهرستان میانه

۱۷ ک جنوب خاوری بخش - ۱ ک شوسه خیابو و میانه  
کوهستانی - معتدل - سکنه ۱۴۵۱ - شیعه - ترکی

آب از چشمه - محصول غلات و حبوبات - شغل زراعت و گلهداری  
راه مارو

**گوند و غدی** - ده از دهستان آتش بیک بخش سراسکند  
شهرستان تبریز

۴۲ ک باختر سراسکند - ۳۲ ک شوسه میانه تبریز  
کوهستانی - معتدل - سکنه ۵۱۸ - شیعه - ترکی

آب از چشمه - محصول غلات و حبوبات - شغل زراعت گلهداری  
راه مارو

**گونش** (سیه کوه) - gunac - ده از دهستان مرکزی بخش آستارا  
شهرستان اردبیل

۱۸ ک جنوب باختری آستارا - ۱۰ ک شوسه آستارا بهلوی  
چنگل - گرمسیر رطوبتی مالاریایی - سکنه ۷۱۵ - شیعه

ترکی و طائفی

آب از رودخانه - محصول غلات و ذرت - شغل زراعت و گلهداری  
تهیه ذغال - راه مارو

محل مسکنی ایل گونش

**گونلو** - gavanlu - ده از دهستان اوج تپه بخش ترکمان  
شهرستان میانه

۱۳ ک جنوب بخش - ۹ ک شوسه میانه و تبریز

کوهستانی - معتدل - سکنه ۵۴۰ - شیعه - ترکی

آب از چشمه - محصول غلات و حبوبات - شغل زراعت و گلهداری  
راه مارو

**گونه باخان** - gone-bâxân - ده از دهستان قوریچای بخش  
قره آغاج شهرستان مراغه

۴۱ ک جنوب باختری قره آغاج - ۳۱ ک جنوب شوسه مراغه بیانه  
کوهستانی - معتدل مالاریایی - سکنه ۱۵۵ - شیعه - ترکی

آب از چشمه سارها - محصول غلات نخود بزرگ - شغل زراعت  
صنایع دستی جاجیم بافی - راه مارو

**گونه قارشو** - gone-qârcu - ده از دهستان چهار اویماق  
بخش قره آغاج شهرستان مراغه

۲۶ ک جنوب خاوری قره آغاج - ۴۳ ک جنوب شوسه مراغه بیانه

کوهستانی - معتدل مالاریایی - سکنه ۲۰ - شیعه - ترکی

آب از چشمه سارها - محصول غلات بزرگ بادام زرد آلو - شغل  
زراعت - صنایع دستی جاجیم بافی - راه مارو

**گونه گل** - gone-gol - ده از دهستان چهاردولی بخش مرکزی  
شهرستان مراغه

۷۲ ک جنوب خاوری مراغه - ۴ ک شمال خاوری شوسه شاهین دژ بیاندو  
آب

دره - معتدل مالاریایی - سکنه ۵۵ - شیعه - ترکی

آب از چشمه - محصول غلات حبوبات بادام - شغل زراعت - صنایع دستی  
جاجیم بافی - راه مارو

**گونه هسکه** - gune-mecke - ده از دهستان منگور بخش  
حومه شهرستان مهاباد

۳ ک جنوب باختری مهاباد - ۴۱ ک جنوب باختری شوسه مهاباد بردشت  
کوهستانی - سردسیر سالم - سکنه ۵۶ - سنی - کردی

آب از رودخانه بادین آباد - محصول غلات توتون حبوبات - شغل  
و زراعت گلهداری - صنایع دستی جاجیم بافی - راه مارو

**گونی کندی** - guney-kandi - ده از دهستان خروسلو بخش  
گرمی شهرستان اردبیل

۲۵ ک باختر گرمی - ۱۲ ک شوسه گرمی و اردبیل

کوهستانی - گرمسیر - سکنه ۱۴۳ - شیعه - ترکی

آب از دهات اطراف - محصول غلات حبوبات دیمی - شغل زراعت و  
گلهداری - راه مارو

**گوو و** - govur - ده از دهستان هیر بخش مرکزی شهرستان  
اردبیل

۳۰ ک جنوب باختری اردبیل - ۳ ک شوسه اردبیل هرو آباد

کوهستانی - معتدل - سکنه ۷۵ - شیعه - ترکی

آب از چشمه - محصول غلات - شغل زراعت - راه مارو

**گوهران** - goharân - ده از دهستان اوواغلی بخش حومه شهرستان  
خوی

۵/۵ ک شمال خاوری خوی - ۱ ک شمال شوسه خوی به چلفا

چلگه - معتدل مالاریایی - سکنه ۵۸۳ - شیعه - ترکی

آب از رودخانه قودوخ بوغان و چشمه - محصول غلات حبوبات زرد آلو  
شغل زراعت - صنایع دستی جوراب بافی - راه شوسه - از شوسه خوی

بچلفا میتوان اتومبیل برد - دارای یک دبستان ۴ کلاس میباشد

**گونه نو** (کوهناب) - gave-now - ده از دهستان رودقات بخش  
مرکزی شهرستان مرند

۱۶ ک خاور مرند - ۱۶ ک خط آهن و شوسه چلفا و مرند

چلگه - سردسیر - سکنه ۴۹۱ - شیعه - ترکی

آب از چشمه - محصول غلات - شغل زراعت و گلهداری - راه مارو  
**گوی آغاج** - *goy-âqâj* - نام یکی از دهستانهای دوگانه بخش  
 شاهین دژ شهرستان مراغه است .

این دهستان در قسمت جنوب خاوری بخش واقع گردیده و حدود آن  
 بشرح زیر میباشد  
 از شمال بدنهستان احمدآباد بخش تکاب از جنوب بدنهستانهای بخش  
 میرانشاه از خاور بدنهستانهای بخش اسکوران از باختر بدنهستان حومه  
 بخش شاهین دژ

موقعیت طبیعی دهستان کوهستانی و هوای آن معتدل و آب مشروب قراء  
 از رودخانه و چشمه سارها و آب برف و باران تأمین میگردد .  
 محصولات عمده آن غلات و شغل ساکنین زراعت و گلهداری صنایع  
 دستی شان جاجیم و گلیم بافی است - صادرات دهستان بشرح زیر  
 است :

غلات - پشم - لبنیات .  
 دهستان گوی آغاج از ۴ آبادی بزرگ و کوچک تشکیل گردیده و  
 جمع نفوس آن در حدود ۸۷۸۰ نفر و قراء مهم عبارت از قریه  
 گوی آغاج که مرکز دهستان است باشبرات - چوپلو - حصار - حنزه  
 قاسم - سانچود - صفاخانه - خارخار است .

راه عمده این دهستان راه ارا به و تکاب بشاهین دژ که از قسمت جنوبی  
 دهستان عبور مینماید در موقع خشکی میتوان اتومبیل برد ولی در  
 بارندگی غیر مقدور است

**گوی آغاج** - ده از دهستان گوی آغاج بخش شاهین دژ شهرستان  
 مراغه (مرکز دهستان) .

۴ ک جنوب خاوری شاهین دژ - ۱/۵ ک جنوب ارا به و شاهین دژ  
 پنکاب .

کوهستانی - معتدل سالم - سکنه ۸۹۲ - سنی - کردی .  
 آب از چشمه - محصول غلات بادام حبوبات کرچک - شغل زراعت و  
 گلهداری - صنایع دستی جاجیم بافی - راه ارا به و .

**گوی تپه** - *goy-tape* - نام یکی از دهستانهای حومه شهرستان  
 رضاییه .

۶/۵ ک جنوب خاوری رضاییه - ۰/۵ ک جنوب شوش - رضاییه به بهاباد  
 جنگه - معتدل مالاریائی - سکنه ۹۰۰ - شیعه و سنی و ارمنی - ترکی  
 و کلدانی

آب از شهرچای و چشمه - محصول غلات توتون انگور حبوبات چغندر  
 شغل زراعت - صنایع دستی لباس بشمی و جوراب بافی - راه ارا به و  
 و میتوان اتومبیل برد - دبستان ۵ کلاسه دارد

**گوی خرابه** - *goy-xarâbe* - ده از دهستان آجرو بخش مرکزی  
 شهرستان مراغه .

۷/۵ ک جنوب خاوری مراغه - ۳۲ ک شمال خاوری شوش - شاهین دژ  
 میانندوآب

کوهستانی - معتدل مالاریائی - سکنه ۱۰۶ - شیعه - ترکی  
 آب از رود آجرو - محصول غلات نخود بزرگ - شغل زراعت - صنایع  
 دستی جاجیم بافی - راه مارو .

**گوی داش** - *goy-dâc* - ده از دهستان آجرو بخش مرکزی  
 شهرستان مراغه .

۷۹ ک جنوب خاوری مراغه - ۴۵ ک شمال خاوری شوش - شاهین دژ  
 به میانندوآب .

کوهستانی - معتدل مالاریائی - سکنه ۲۰۳ - شیعه - ترکی  
 آب از رود آجرو و چشمه - محصول غلات حبوبات کرچک - شغل زراعت  
 صنایع دستی جاجیم بافی - راه مارو .

**گوی بدرق** - *goy-daraq* - ده از دهستان گاودول بخش مرکزی  
 شهرستان مراغه .

۱۳ ک جنوب خاوری مراغه - ۸ ک جنوب شوش - مراغه بسرا سکنده  
 دره - معتدل مالاریائی - سکنه ۲۵۰ - شیعه - ترکی

آب از چشمه سارها - محصول غلات نخود چغندر - شغل زراعت - صنایع  
 دستی گلیم بافی - راه مارو  
 در ۲ محل بفاصله یک کیلومتر بنام گویدرق بالا و پائین مشهور سکنه  
 گویدرق بالا ۱۱۳ نفر میباشد .

**گوی یجه علی** - *goyje-ali* - ده از دهستان مرحمت آباد بخش  
 میانندوآب شهرستان مراغه

۲۲ ک جنوب خاوری میانندوآب - ۲ ک باختر ارا به رو میانندوآب  
 شاهین دژ

جنگه - معتدل مالاریائی - سکنه ۵۶۸ - سنی - کردی  
 آب از زربنه رود - محصول غلات چغندر حبوبات کشمش برنج - شغل  
 زراعت - صنایع دستی جاجیم بافی - راه مارو .

**گوی یجه سلطان** - *goyje-soltân* - ده از دهستان اوزومدل  
 بخش ورزقان شهرستان اهر

۲ ک شمال ورزقان - ۱/۵ ک ارا به و تبریز باهر  
 جنگه - معتدل - سکنه ۱۱۲۷ - شیعه - ترکی

آب از چشمه و رودخانه اهر - محصول غلات چغندر سیب زمینی - شغل  
 زراعت و گلهداری - صنایع دستی جاجیم بافی - راه مارو

**گوی یجه قله** - *goyje-qal'e* - ده از دهستان قوربچای بخش  
 قره آغاج شهرستان مراغه .

۴ ک باختر قره آغاج - ۱۰ ک جنوب شوش - مراغه بمیان  
 کوهستانی - معتدل مالاریائی - سکنه ۱۸۰ - شیعه - ترکی  
 آب از رودخانه جیران - محصول غلات نخود بزرگ - شغل زراعت  
 صنایع دستی جاجیم بافی - راه مارو .

**گوی یجه لوی اصلان** - *goyjeluy-aslân* - ده از دهستان  
 نازلو بخش حومه شهرستان رضاییه .

۱۴ ک شمال خاوری رضاییه - ۱ ک خاور ارا به و رضاییه به آده

جلگه - معتدل مالاریائی - سکنه ۱۵۰ - شیعه - ترکی

آب از نازلوچای - محصول غلات چغندر توتون کشمش حبوبات صیفی شغل زراعت - صنایع دستی جوراب بافی - راه ارا بهرو

**گنجه لوی تپه** - goyjelu-tape - ده از دهستان نازلو بخش حومه شهرستان رضائیه .

۱۴ ک شمال خاوری رضائیه - ۱ ک خاور راه ارا بهرو آده برضائیه جلگه - معتدل مالاریائی - سکنه ۵۰ - شیعه - ترکی .

آب از قنات و شرچای - محصول غلات چغندر توتون کشمش حبوبات صیفی - شغل زراعت - صنایع دستی جوراب بافی - راه مارو .

**گویجه یاران** - goyje-yârân - ده از دهستان نازلو بخش حومه شهرستان رضائیه .

۳ ک شمال خاوری رضائیه - ۷/۵ ک خاور شوسه رضائیه شاهپور جلگه - معتدل مالاریائی - سکنه ۹۸ - شیعه - ترکی .

آب از نازلوچای و چشمه - محصول غلات توتون چغندر حبوبات کشمش شغل زراعت - صنایع دستی جوراب بافی - راه ارا بهرو .

**گوی شام** - goycâm - ده از دهستان اجارود بخش گرمی شهرستان اردبیل .

۴ ک باختر گرمی - ۲۷ ک شوسه گرمی بیله سوار .

کوهستانی - گرمسیر - سکنه ۱۶۰ - شیعه - ترکی .

آب از چشمه - محصول غلات حبوبات - شغل زراعت و گله داری راه مارو .

**گهچیک** - gahjik - ده از دهستان سراجو بخش مرکزی شهرستان مراغه .

۱۹ ک جنوب خاوری مراغه - ۳ ک جنوب راه ارا بهرو مراغه به قره آغاچ .

کوهستانی - معتدل مالاریائی - سکنه ۹۹۶ - شیعه - ترکی .

آب از رودخانه مغانجیق - محصول غلات چغندر توتون نخود - شغل زراعت - صنایع دستی جاجیم بافی - راه مارو .

**گهر از** - gehrâz - ده جزء دهستان خورش رستم بخش شاهرود شهرستان هرو آباد .

۱/۵ ک باختری هسجین - ۲۶ ک شوسه هرو آباد میانه .

کوهستانی - معتدل - سکنه ۷۶۸ - شیعه - ترکی .

آب از چهار رشته چشمه - محصول غلات - شغل زراعت و گله داری صنایع دستی جاجیم بافی - راه مارو .

**گهق** - gahaq - ده از دهستان سراجو بخش مرکزی شهرستان مراغه .

۹/۵ ک شمال مراغه - ۱۰/۵ ک شمال شوسه مراغه بمیانهدو هخوارقان دره - معتدل سالم - سکنه ۱۰۰۸ - شیعه - ترکی .

آب از چشمه سارها - محصول غلات کشمش بادام نخود زرد آلو - شغل زراعت - صنایع دستی جاجیم بافی - راه مارو .

**گهلان** - gohlân - ده از دهستان سراجو بخش مرکزی شهرستان مراغه .

۲۱ ک شمال خاوری مراغه - ۱۳ ک شمال خاوری راه ارا بهرو مراغه به قره آغاچ

کوهستانی - معتدل سالم - سکنه ۶۰۸ - شیعه و علی الهی - ترکی

آب از رودخانه و چشمه - محصول غلات توتون نخود کرچک زرد آلو شغل زراعت - صنایع دستی کرباس و جاجیم بافی - راه مارو .

**گیاه دوران** - giyâk-dowrân - ده از دهستان ایل تیمور بخش حومه شهرستان مهاباد .

۱۴ ک جنوب مهاباد - ۲/۵ ک خاور شوسه مهاباد سردشت .

کوهستانی - معتدل مالاریائی - سکنه ۹۷ - سنی - کردی .

آب از رودخانه مهاباد - محصول غلات توتون حبوبات - شغل زراعت و گله داری - صنایع دستی جاجیم بافی - راه مارو .

**گلیجان** - gollijân - ده از دهستان کیوی بخش سنجد شهرستان هرو آباد .

۱۵ ک جنوب مرکز بخش (کیوی) - ۶ ک شوسه هرو آباد میانه .

کوهستانی - سردسیر - سکنه ۳۵۹ - شیعه - ترکی .

آب از چشمه - محصول غلات و حبوبات - شغل زراعت و گله داری راه شوسه .

**گیچار** - gičlar - ده از دهستان نازلو بخش حومه شهرستان رضائیه .

۱۸/۵ ک شمال خاوری رضائیه - ۲/۵ ک خاور شوسه رضائیه به شاهپور .

جلگه - معتدل مالاریائی - سکنه ۳۶۵ - شیعه - ترکی .

آب از نازلوچای - محصول غلات چغندر توتون کشمش حبوبات صیفی شغل زراعت - صنایع دستی جوراب بافی - راه ارا بهرو - دهستان ۴ کلاسه دارد .

**گیچلر** - ده از دهستان نازلو بخش حومه شهرستان رضائیه

۱۸ ک شمال رضائیه - ۲/۵ ک خاور شوسه رضائیه شاهپور

جلگه - معتدل مالاریائی - سکنه ۱۹۳ - شیعه - ترکی

آب از جویبار عربلو - محصول غلات توتون چغندر حبوبات کشمش شغل زراعت - صنایع دستی جوراب بافی - راه ارا بهرو .

**گیچار** - ده از دهستان گچلرات بخش بلدشت شهرستان ماکو

۴۷ ک جنوب خاوری بلدشت - ۲/۵ ک خاور شوسه خوی بیاکو .

کوهستانی - معتدل مالاریائی - سکنه ۶۵ - شیعه - ترکی

آب از چشمه - محصول غلات پنبه - شغل زراعت و گله داری - صنایع دستی جاجیم بافی - راه مارو .

**گیر آبی** - gir-âbi - ده از دهستان ایل تیمور بخش حومه شهرستان مهاباد .

۳۵ ک جنوب خاوری مهاباد - ۸/۵ ک خاور شوسه مهاباد سردشت

کوهستانی - معتدل مالاریائی - سکته ۱۵۷ - سنی - کردی  
آب از رودخانه مهاباد - محصول غلات توتون چغندر حبوبات - شغل  
زراعت و گلهداری - صنایع دستی جاجیم بافی - راه مارو  
گیسیس - gisis - ده از دهستان شینتال بخش شاهرود شهرستان  
خوی .

۲۸ ک جنوب باختری شاهرود - ۶ ک جنوب راه اراکه رودخانه سور  
دره - سردسیر سالم - سکته ۷۰ - سنی - کردی  
آب از رود سرخان - محصول غلات - شغل زراعت و گلهداری - صنایع  
دستی جاجیم بافی - راه مارو

گیلارلو - gilârlu - ده از دهستان اجارود بخش گرمی  
شهرستان اردبیل

۱۴ ک شمال باختری گرمی - ۲ ک شوشه گرمی اردبیل  
جلگه - گرمسیر - سکته ۱۷۶ - شیعه - ترکی  
آب از چشمه - محصول غلات و حبوبات - شغل زراعت و گلهداری  
راه مارو

گیلاندوز - gilân-duz - ده از دهستان کنجکاه بخش  
سنجید شهرستان مشکین شهر

۲۰ ک باختر مرکز بخش - ۲ ک شوشه میانه و خیاو  
کوهستانی - سردسیر سکته ۱۶۷ - شیعه - ترکی

آب از چشمه - محصول غلات - شغل زراعت و گلهداری - راه مارو  
گیلانده - gilân-deh - ده از دهستان گلخوران بخش مرکزی  
شهرستان اردبیل

۸ ک شمال خاوری اردبیل - درمیر شوشه اردبیل  
جلگه - معتدل - سکته ۴۰۸ - شیعه - ترکی  
آب از رود خانه بالخلو و چشمه - محصول غلات و حبوبات - شغل  
زراعت و گلهداری - دبستان دارد .

گیلوان - gilavân - ده جزء دهستان شاهرود بخش شاهرود  
شهرستان هروآباد

۳۱ ک خاوری هشجین - ۳۶ ک شوشه هروآباد میانه  
کوهستانی - معتدل - سکته ۱۱۰۱ - شیعه - تاجیک و ترکی  
آب از پنج رشته چشمه - محصول غلات - شغل زراعت و گلهداری  
صنایع دستی جاجیم بافی - راه مارو .

گیواران - givarân - ده از دهستان قطور بخش حومه شهرستان  
خوی .

۵۴ ک جنوب باختری خوی - در مسیر راه اراکه روترس آباد به قطور  
دامنه - سردسیر سالم - سکته ۱۹۸ - سنی - کردی

آب از دره ترس آباد - محصول غلات - شغل زراعت و گلهداری .  
صنایع دستی جاجیم بافی - راه اراکه

## ل

آب از چشمه - محصول غلات و حبوبات - شغل زراعت و گلهداری  
راه مارو

لار - lâr - ده جزء دهستان رودقانات بخش مرکزی شهرستان مرند  
۳۸ ک خاور مرند - ۱۷ ک شوشه اهر تبریز .  
جلگه - سردسیر - سکته ۶۲۷ - شیعه - ترکی .

آب از چشمه - محصول غلات حبوبات - شغل زراعت گلهداری  
راه مارو

لاری - lâri - ده از دهستان مشکین خاوری بخش مرکزی شهرستان  
مشکین شهر (خیابو)

۲۲ ک خاور خیاو - در مسیر شوشه اردبیل خیاو .  
جلگه - معتدل - سکته ۳۵۴۹ - شیعه - ترکی .

لاچین - lâçin - ده از دهستان شهرویران بخش حومه شهرستان  
مهاباد .

۵ ک جنوب خاوری مهاباد - ۷ ک خاور شوشه مهاباد بردشت .  
دره - معتدل مالاریائی - سکته ۳۲۴ - سنی - کردی .  
آب از رودخانه مهاباد - محصول غلات توتون حبوبات - شغل زراعت  
و گلهداری - صنایع دستی جاجیم بافی - راه مارو .

لاچین دره سی - lâçin-daresi - در جزء دهستان خروسلو  
بخش گرمی شهرستان اردبیل .

۱۲ ک جنوب باختر گرمی - ۱۲ ک شوشه گرمی - اردبیل .  
کوهستانی - گرمسیر - سکته ۶۱ - شیعه - ترکی .

آب از رود انار - محصول غلات و حبوبات پنبه انگور سیفی - شغل  
زراعت و گلهداری راه مارو .

يك دبستان چهار کلاس دولتی بنام خاقانی که در سال ۱۳۱۹ تاسیس  
شده است

**لاریجان - lârijân** - ده جزء دهستان گرما دوزبخش گلپیر  
شهرستان اهر

۴۹ ک شمال گلپیر - ۴۹ ک شوسه اهر گلپیر .

کوهستانی - معتدل، مایل بگرمی مالاریائی - سکنه ۱۶۲ - شیعه  
ترکی .

آب از چشمه - محصول غلات - شغل زراعت و گلهداری - صنایع دستی  
گلیم بافی - راه مارو .

**لاریجان پائین - lârijân-pâin** - ده جزء دهستان کیوان  
بخش خداآفرین شهرستان تبریز .

۱۲ ک خاوری خداآفرین - ۳۷/۵ ک شوسه اهر گلپیر .

کوهستانی - گرمسیر مالاریائی - سکنه ۲۶۳ - شیعه - ترکی .  
آب از رود ارس - محصول غلات و پنبه و ابریشم - شغل زراعت و گلهداری  
راه مارو .

**لاسه کلان - lâsa-kolân** - ده از دهستان ایل تیمور بخش  
حومه شهرستان مهاباد .

۴۱/۵ ک جنوب خاوری مهاباد - ۱۷/۵ ک خاور شوسه مهاباد  
بسر دشت .

کوهستانی - معتدل مالاریائی - سکنه ۱۴۳ - سنی - کردی

آب از رودخانه مهاباد - محصول غلات چندر توتون حبوبات - شغل  
زراعت و گلهداری - صنایع دستی جاجیم بافی - راه مارو .

**لاطران - lâtarân** - ده از دهستان اردموسی بخش مرکزی  
شهرستان اردبیل .

۲۵ ک جنوب باختری اردبیل - ۹ ک شوسه اردبیل تبریز .

کوهستانی - معتدل - سکنه ۷۲۱ - شیعه - ترکی .

آب از چشمه - محصول غلات و حبوبات - شغل زراعت و گلهداری  
راه مارو .

**لاطون راهدار - lâton-râhdâr** - دو ده مزبور نزدیک  
بیکدیگر بوده و جزء دهستان مرکزی بخش آستارا شهرستان اردبیل

۲۰ ک جنوب باختری آستارا - ۵ ک بشوسه اردبیل آستارا

چنگل - گرمسیر مرطوبی مالاریائی - سکنه ۳۸۷ - شیعه و سنی  
ترکی طالش

آب از رودخانه - محصول صیف کاری ذرت - شغل زراعت اره کشی  
گلهداری - قشلاق ایل راهدار

**لالان - lâlan** - ده از دهستان کیوان بخش خداآفرین شهرستان  
تبریز

۱۱/۵ ک جنوب خاوری خدا آفرین - ۲۵ ک شوسه اهر گلپیر

کوهستانی - گرمسیر مالاریائی - سکنه ۱۳۶ - شیعه - ترکی  
آب از چشمه - محصول غلات و حبوبات - شغل - زراعت و گلهداری  
راه مارو

در محل فاصله يك كيلومتر لالان بالا ولالان پائین مشهور که سکنه  
لالان بالا ۴۳ نفر می باشد

**لاله - lâle** - ده از دهستان سردرود بخش اسکو شهرستان تبریز .

۱۷ ک شمال خاوری اسکو - گرمسیر شوسه تبریز سردرود .

جلگه - معتدل - سکنه ۱۰۹۲ - شیعه - ترکی .

آب از چشمه - محصول غلات سنجد پیاز - شغل زراعت و گلهداری  
راه مارو .

**لاله بجان - lâle-bejân** - ده جزء دهستان حسن آباد بخش  
گلپیر شهرستان اهر .

۲۷ ک جنوب باختری گلپیر - ۱۷/۵ ک شوسه تبریز به اهر .

کوهستانی - معتدل - سکنه ۱۷۷ - شیعه - ترکی .

آب از دورشته چشمه - محصول غلات و چنگل - شغل زراعت و گلهداری  
صنایع دستی فرش و گلیم بافی - راه مارو .

**لاله زار - lâlezâr** - ده از دهستان قوریجای بخش قره آغاج  
شهرستان مراغه .

۴۳ ک باختر قره آغاج - ۳۶ ک شمال شوسه مراغه بمیانندوآب .

کوهستانی - معتدل مالاریائی - سکنه ۱۹۵ - شیعه - ترکی .

آب از چشمه - محصول غلات نخود بزرگ - شغل زراعت - صنایع  
دستی جاجیم بافی - راه مارو .

**لاله لُو - lâlelu** - ده از دهستان آجرلو بخش مرکزی شهرستان  
مراغه .

۶۸ ک جنوب خاوری مراغه - ۳۶ ک شمال خاوری شوسه شاهین دژ به  
میانندوآب .

کوهستانی - معتدل - سکنه ۲۴۰ - شیعه - ترکی .

آب از چشمه سارها - محصول غلات حبوبات بزرگ - شغل زراعت و  
گلهداری - صنایع دستی جاجیم بافی - راه مارو .

**لامان - lâmân** - ده از دهستان اوزومدل بخش ورزقان شهرستان  
اهر .

۲۱ ک شمال خاوری ورزقان - ۱۷ ک شوسه تبریز باهر .

کوهستانی - معتدل - سکنه ۲۵۱ - شیعه - ترکی .

آب از دورشته چشمه - محصول غلات و حبوبات - شغل زراعت و گلهداری  
صنایع دستی جاجیم و گلیم بافی - راه مارو .

**لامشان - lâmecân** - ده از بخش سراسکند شهرستان تبریز .

۱۵ ک جنوب باختری سراسکند - ۵ ک بخط آهن میانه و مراغه .

کوهستانی - معتدل - سکنه ۴۵۸ - شیعه - ترکی .

آب از چشمه و رود - محصول غلات حبوبات - شغل زراعت و گلهداری  
راه مارو .

**لاوین-lâvin** - ده از دهستان لاهیجان بخش حومه شهرستان  
مهاباد .

۵۲ ک جنوب باختری مهاباد - ۷/۵ ک خاورشوسه خانه به نطقه .  
جلگه - معتدل سالم - سکنه ۲۳۷ - سنی - کردی .

آب از رودخانه آواجیر - محصول غلات توتون حبوبات - شغل زراعت  
و گله داری - صنایع دستی جاجیم بافی - راه ارا به رو - میتوان  
انومیل برد .

**لاهرود-lâhrud** - ده از دهستان اوج تپه بخش ترکه'  
شهرستان میانه .

۲۱ ک شمال باختری میانه - ۹ ک شوسه تبریز و میانه .  
کوهستانی - معتدل - سکنه ۱۱ - شیعه - ترکی

آب از چشمه - محصول غلات و حبوبات - شغل زراعت و گله داری  
راه مارو .

**لاهیجان-lâhijân** - نام یکی از دهستانهای ششگانه بخش  
حومه شهرستان مهاباد است .

این دهستان در قسمت باختری بخش واقع گردیده و حدود آن بشرح  
زیر است

از شمال بدهستان حومه بخش نطقه از جنوب بدهستان منگور از خاور  
بدهستان شهر ویران و ایل تیمور از باختر بدهستان بیرات .

موقعیت طبیعی کوهستانی هوای آن معتدل آب قراء آن از رودخانه های  
قلعه تاسیان آواجیر - جلدیان - لاوین و چشمه سارها - آب  
کوهستانی است .

محصول عمده دهستان غلات توتون حبوبات میباشد .

شغل مهم ساکنین دهستان مزبور زراعت و گله داری است .

دهستان لاهیجان از ۶۶ آبادی بزرگ و کوچک تشکیل شده و مرکز  
دهستان قریه قلعه پسوه جمعیت دهستان در حدود ۱۰۶۴۰ نفر قراء  
مهم آن بشرح زیر است .

قلعه سوه - اندیزه - جلدیان - شادله - سلوه - قلعه تاسیان - هورتج .  
راه شوسه نطقه ۹ که در قسمت باختری این دهستان عبور مینماید .

صادرات عمده آن عبارت از غلات توتون بشم روغن است .

**لاهیجان** - ده از دهستان خسرو شاه بخش اسکو شهرستان تبریز و  
۷ ک شمال اسکو - ۱ ک شوسه تبریز اسکو .

جلگه - معتدل - سکنه ۳۹ - شیعه - ترکی .

آب از آبی چای و چشمه - محصول غلات کشمش بادام - شغل زراعت و  
گله داری - راه مارو

**لاي-lây** - ده جزء دهستان نیر بخش مرکزی شهرستان اردبیل  
۳۴ ک باختر اردبیل - ۱۲ ک شوسه تبریز اردبیل .

کوهستانی - معتدل - سکنه ۴۷۹ - شیعه - ترکی

آب از رودخانه آغلغان - محصول غلات حبوبات - شغل زراعت و  
گله داری - راه ارا به رو

**لته جان-lotejân** - ده جزء دهستان کیوان بخش خدا  
آفرین شهرستان تبریز .

۱۵/۵ ک جنوب خدا آفرین - ۱۶/۵ ک شوسه اهر کلپیر

کوهستانی - گرمسیر مالاریایی - سکنه ۱۹۰ - شیعه - ترکی  
آب از چشمه - محصول غلات حبوبات - شغل زراعت و گله داری  
راه مارو

**لته ده-leta-deh** - ده جزء دهستان حسن آباد بخش کلپیر  
شهرستان اهر

۲۱ ک باختر کلپیر - ۲۱ ک شوسه اهر کلپیر

کوهستانی - معتدل - سکنه ۴۶ - شیعه - ترکی .  
آب از دورشته چشمه - محصول غلات و جنگل - شغل زراعت و  
گله داری - صنایع دستی فرش و گلیم بافی  
راه مارو .

**لجایر-lajâyer** - ده جزء دهستان انکوت بخش گرمه  
شهرستان اردبیل

۳۵ ک باختر تازه کند انکوت - ۲۶ ک شوسه بیله سوار آملان بوز  
کوهستانی - گرمسیر - سکنه ۱۰ - شیعه - ترکی

آب از چشمه - محصول غلات حبوبات - شغل زراعت گله داری  
راه مارو .

**لجن-lejen** - ده جزء دهستان اوزومدل بخش ورزقان  
شهرستان اهر .

۱۳/۵ ک باختر ورزقان - ۴ ک شوسه تبریز باهر  
جلگه - معتدل - سکنه ۶۰۳ - شیعه - ترکی

آب از چشمه - محصول غلات حبوبات - شغل زراعت گله داری  
صنایع دستی جاجیم بافی  
راه ارا به رو

**لحاق-lahâq** - ده جزء دهستان مشکین خاوری بخش مرکزی  
شهرستان مشکین شهر

۲۴ ک شمال خاوری خیابو - ۱ ک شوسه خیابو و اردبیل  
جلگه - معتدل - سکنه ۶۳۲ - شیعه - ترکی

آب از چشمه و سیلان و انارچای - محصول غلات حبوبات پنبه میوه جات  
شغل زراعت گله داری - راه مارو

**لرد-lerd** - ده جزء دهستان شاهرود بخش شاهرود شهرستان  
هرآباد .

۲۳/۵ ک خاوری هسجین - ۳۰ ک شوسه هرآباد میانه

کوهستانی - معتدل - سکنه ۱۲۷۶ - شیعه - تاجک و ترکی  
آب از چشمه - محصول غلات و سردوختی - شغل زراعت و گله داری  
صنایع دستی جاجیم ر گلیم بافی - راه مارو .



**لرنی - larni** - ده زدهستان روضه چای بخش حومه شهرستان رضائیه .

۱۷۱۵ ک شمال باختری رضائیه - در مسیر ارا به روضائیه بموانا دره - سردسیر سالم - سکنه ۱۵۷ - سنی - کردی

آب از روضه چای و چشمه - محصول غلات توتون حبوبات - شغل زراعت و گلهداری - صنایع دستی جاجیم بافی - راه ارا به رو تابستان از راه موانا میتوان اتومبیل برد

**لروم - lorum** - ده جزء دهستان دیکله بخش هوراند شهرستان اهر .

۲۰۱۵ ک جنوب هوراند - ۱۳۱۵ ک شوسه اهر کلیبر کوهستانی - معتدل - سکنه ۲۷۸ - شیعه - ترکی

آب از دورشته چشمه - محصول غلات - شغل زراعت گلهداری راه مالرو .

دارای محضر رسمی طلاق و ازدواج

**لشگران - lacgarân** - ده از دهستان ملکاری بخش سردشت شهرستان مهاباد .

۱۵ ک شمال باختری سردشت - در مسیر راه ارا به روضه بیوران سردشت کوهستانی و جنگلی - معتدل سالم - سکنه ۱۹۵ - سنی - کردی

آب از چشمه - محصول غلات توتون مازوج کنیرا - شغل زراعت گلهداری صنایع دستی جاجیم بافی - راه مالرو .

**لشگران** - ده از دهستان کره سنی بخش شاهپور شهرستان خوی .

۱۵ ک شمال باختری شاهپور - ۹۱۵ ک باختر شوسه شاهپور بخوی کوهستانی - معتدل مالاریایی - سکنه ۱۰۷ - سنی - ترکی

آب از چشمه و قنات - محصول غلات - شغل زراعت و گلهداری صنایع دستی جاجیم بافی - راه مالرو

**لشینلو - lacinlu** - ده از دهستان برکشلو بخش حومه شهرستان رضائیه .

۱۲ ک جنوب خاوری رضائیه - ۱۰۵ ک جنوب راه ارا به رو امامزاده رضائیه

جنگه - معتدل مالاریایی - سکنه ۱۲۲ - شیعه - ترکی

آب از شهر چای و چاه - محصول غلات انگور توتون حبوبات - شغل زراعت - صنایع دستی جوراب بافی - راه ارا به رو از راه امامزاده تابستان میتوان اتومبیل برد .

**لطف آباد - lotf-âbâd** - ده از دهستان کادول بخش مرکزی شهرستان مراغه .

۴۵ ک جنوب مراغه - ۸۱۵ ک خاور شوسه مراغه بمیان نهو آب

جنگه - معتدل مالاریایی - سکنه ۱۰۲ - شیعه - ترکی

آب از رودخانه لیلان - محصول غلات چغندر نخود - شغل زراعت صنایع دستی جاجیم بافی راه مالرو .

**لغمان - leqamân** - ده جزء دهستان دیکله بخش هوراند شهرستان اهر

۱۷۱۵ ک جنوب کلیبر - ۱۴۱۵ ک شوسه اهر کلیبر

کوهستانی - معتدل مایل بگرمی - سکنه ۲۲۰ - شیعه - ترکی آب از چشمه - محصول غلات حبوبات - شغل زراعت گلهداری راه مالرو .

**لقان - leqalân** - ده جزء دهستان یافت بخش هوراند شهرستان اهر

۱۳ ک خاوری هوراند - ۳۴۱۵ ک شوسه اهر کلیبر

کوهستانی - گرمسیر مالاریایی - سکنه ۶۹ - شیعه - ترکی

آب از چشمه و رودخانه قره سو - محصول غلات برنج پنبه حبوبات و سردرختی - شغل زراعت و گلهداری - صنایع دستی فرش و گلیم بافی راه مالرو - محل سکنی ایل حسینکلو

**لک - lak** - ده از دهستان نازلو بخش حومه شهرستان رضائیه

۱۷ ک شمال باختری رضائیه - ۳ ک باختر شوسه رضائیه بشاهپور جنگه - معتدل مالاریایی - سکنه ۳۹۵ - شیعه - ترکی

آب از نار لوچای و چشمه - محصول غلات توتون چغندر حبوبات شغل زراعت - صنایع دستی جوراب بافی - راه ارا به رو

دبستان ۴ کلاسه دارد .

**لکان - lakân** - ده جزء دهستان گرما دوز بخش کلیبر شهرستان اهر .

۱۵ ک شمال کلیبر - ۱۱۵ ک شوسه اهر کلیبر

کوهستانی - گرمسیر مالاریایی - سکنه ۱۵ - شیعه - ترکی

آب از رودخانه گوی آغاج و چشمه - محصول غلات - شغل زراعت و گلهداری - صنایع دستی فرش و گلیم بافی - راه مالرو .

**لک درق - lak-daraq** - ده جزء دهستان اجارود بخش گرمی شهرستان اردبیل

۸ ک شمال گرمی - ۱ ک شوسه گرمی بیله سوار

جنگه - گرمسیر - سکنه ۷۵ - شیعه - ترکی

آب از چشمه - محصول غلات حبوبات - شغل زراعت و گلهداری راه مالرو .

**لکران - lokarân** - ده جزء دهستان مشکین خاوری بخش مرکزی شهرستان مشکین شهر

۱۵ ک شمال خاوری خیابو - ۵ ک شوسه خیابو واردبیل

جنگه - معتدل - سکنه ۴۳۹ - شیعه - ترکی

آب از چشمه و خیابو چائی - محصول غلات حبوبات میوه جات صیفی پنبه شغل زراعت و گلهداری - راه مالرو .

**لکستان - lakestân** - نام یکی از دهستانهای خاوری بخش شاهپور شهرستان خوی در قسمت خاوری بخش واقع شده .

موقعیت آن جنگه و باطلاتی و کنار دریاچه رضائیه است .

دهستان لکستان از شمال و باختر محدود است بدیهستان حومه شاهپور از جنوب بحومه وانزل خاور دریاچه رضایه .

آب وهوای آن معتدل و ساکنین اسلام و شیعه زبان مادری ترکی امراض محلی بعلت زیادتی باطلاحها تولید مالاریا و تراخم مینماید .

آب مزروعی دهستان لکستان از رودخانه زولا و چشمه نامین میگردد و پس از مشروب نمودن قراء فاضل آب بدریاچه رضایه میریزد دهستان لکستان از ۱۵ آبادی کوچک و زرگ تشکیل شده و جمع نفوس آن در حدود ۷۰۶۰ نفر و قراء مهم آن صدقیان ( مرکز دهستان ) آفتاخانه - حبشی - حمز کندی - سلطان احمد - یافوز آغاچ - یوشانلو قره قشلاق - گنکرلو

راه ها - راه نیمه شوسه شاهپور به طسوج از این دهستان عبور می نماید و در فصل تابستان میتوان اتومبیل برد اکثر راههای این منطقه راه ارا به ورمیباشد و در موقع لزوم میتوان اتومبیل برد .

شغل عمده اهالی این دهستان کشاورزی و بعضی هم گله داری میکنند و در چند قراء نیز بارکشی بوسیله چهارپا شغل قدیمی آنهاست محصول عمده آن غلات و حبوبات و صادراتشان غلات - حبوبات روغن میباشد .

دهستان لکستان دارای ۳ دبستان است و معروفیت این دهستان بنام (لکستان) از روی نژاد ساکنین آن منطقه است چون اهالی این منطقه از لکستان قفقاز کوچانده شده اند لذا بنام لکستان مشهور میباشد .

**لکلاک** - laklar - ده از دهستان گاه دول بخش مرکزی شهرستان مراغه .

۳۶ ک جنوب باختری مراغه - ۵ ک باختر شوسه مراغه بمیان دو آب جلگه - معتدل مالاریائی - سکنه ۱۲۶۷ - شیعه - ترکی آب از رودخانه مردی قنات و چاه - محصول غلات پنبه چغندر کشمش بادام - شغل زراعت - صنایع دستی گلیم بافی - راه مالرو

**لک لار** - ده جزء دهستان آتش بیک بخش سراسکند شهرستان تبریز ۳۰ ک جنوب باختری سراسکند - ۵ ک بخط آهن میان و مراغه کوهستانی - معتدل - سکنه ۲۰۳ - شیعه - ترکی

آب از چشمه ورود - محصول غلات حبوبات - شغل زراعت و گله داری راه مالرو .

**لکوان** - lakvân - ده جزء دهستان گنجگاہ بخش سنجد شهرستان هروآباد

۱۴ ک جنوب سنجد ( کیوی ) در مسیر شوسه هروآباد میانه کوهستانی - گرمسیر - سکنه ۱۱۸ - شیعه - ترکی آب از چشمه - محصول غلات حبوبات پنبه - شغل زراعت گله داری راه مالرو

**لکوان** - ده جزء دهستان انگوت بخش گرمی شهرستان اردبیل ۳۷ ک باختر تازه کند انگوت - ۳۰ ک شوسه بیله سوار اصلاندوز کوهستانی - گرمسیر - سکنه ۱۰ - شیعه - ترکی آب از چشمه - محصول غلات حبوبات - شغل زراعت و گله داری راه مالرو .

**لگ بن** - lagbon - ده از دهستان لاهیجان بخش حومه شهرستان مهاباد .

۲۸ ک باختر مهاباد - ۲۴ ک باختر شوسه مهاباد به سردشت . کوهستانی - معتدل سالم - سکنه ۲۹۱ - سنی - کردی آب از رودخانه آواجیر - محصول غلات توتوت حبوبات - شغل زراعت و گله داری - صنایع دستی جاجیم بافی - راه مالرو

**لگن** - lagan - ده از دهستان آختاچی بوکان بخش بوکان شهرستان مهاباد .

۲۱ ک شمال باختری بوکان - ۴ ک باختر شوسه بوکان به میان دو آب جلگه - معتدل مالاریائی - سکنه ۳۳۱ - سنی - کردی آب از رودخانه تاناتو - محصول غلات توتون حبوبات - شغل زراعت و گله داری - صنایع دستی جاجیم بافی - راه ارا به رو دبستان دارد .

**لگندشت** - lagan-dact - ده جزء دهستان گنجگاہ بخش سنجد شهرستان هروآباد .

۱۵ ک شمال باختری سنجد ( کیوی ) - ۵ ک شوسه هروآباد اردبیل کوهستانی - سردسیر - سکنه ۲۰۶ - شیعه - ترکی آب از چشمه - محصول غلات حبوبات - شغل زراعت و گله داری راه مالرو .

ایل شاطر ایلو در آنجا سکنی دارند

**لکلو** - lalaklu - ده از دهستان رحمت آباد بخش میان دو آب شهرستان مراغه

۱۹/۵ ک شمال باختری میان دو آب - ۱۵/۵ ک شمال شوسه میان دو آب به مهاباد .

جلگه - معتدل مالاریائی - سکنه ۵۶۴ - شیعه - ترکی آب از سیمیت رود - محصول غلات چغندر حبوبات - شغل زراعت صنایع دستی گلیم بافی - راه مالرو

**لالو** - lalallu - ده جزء دهستان اوزومدل بخش ورزقان شهرستان اهر .

۳ ک خاور ورزقان - در مسیر شوسه تبریز باهر جلگه - معتدل - سکنه ۸۵۵ - شیعه - ترکی

آب از چشمه - محصول غلات حبوبات و مختصر سر درختی - شغل زراعت و گله داری - صنایع دستی جاجیم و گلیم بافی - راه مالرو **الله بلاقی** - lala-bolâqi - ده جزء دهستان اجا رود بخش گرمی شهرستان اردبیل

۱۳ ک جنوب گرمی - ۱۲ ک شوسه گرمی بیله سوار

کوهستانی - گرمسیر - سکنه ۲۶ - شیعه - ترکی

آب از چشمه - محصول غلات و حبوبات - شغل زراعت و گلهداری  
راه مارو

**لله لو - lalalu** - ده جزء دهستان کاغذکنان بخش کاغذکنان  
شهرستان هروآباد

۶ ک شمال آغکنند - ۱۵/۵ ک شوسه میانه زنجان

کوهستانی - معتدل - سکنه ۵۸۰ - شیعه - ترکی

آب از چهار رشته چشمه - محصول غلات و حبوبات و سردرختی - شغل  
زراعت و گلهداری - صنایع دستی جاجیم و گلیم بافی - راه مارو

**لله لو** - ده جزء بخش نمین شهرستان اردبیل

۲۸ ک شمال اردبیل - ۲ ک شوسه گرمی اردبیل

کوهستانی - معتدل - سکنه ۳۴۷ - شیعه - ترکی

آب از چشمه - محصول غلات حبوبات - شغل زراعت و گلهداری  
راه مارو

**لله لو** - ده جزء دهستان گرما دوز بخش کلبر شهرستان اهر

۱/۵ ک شمال کلبر - ۱/۵ ک شوسه اهر کلبر

کوهستانی - معتدل مایل بگرمی مالاریائی - سکنه ۵ - شیعه - ترکی  
آب از رودخانه گوی آغاج و چشمه - محصول غلات - شغل زراعت و  
گلهداری - راه مارو

**لله لوی آنلو خان - lalaluy-âtlu-xân** - ده از دهستان

نازلو بخش حومه شهرستان رضایه

۲۵ ک شمال خاوری رضایه - ۷ ک خاور شوسه رضایه بشاهپور

جلگه - معتدل مالاریائی - سکنه ۱۰۲ - شیعه - ترکی

آب از نازلو چای - محصول غلات چغندر توتون حبوبات کشمش  
شغل زراعت - صنایع دستی جوراب بافی - راه ارا بهرو

**لله لوی تراب - lalaluy-torâb** - ده از دهستان نازلو بخش

حومه شهرستان رضایه .

۲۳ ک شمال خاوری رضایه - ۱۰ ک خاور شوسه رضایه بشاهپور

جلگه - معتدل سالم - سکنه ۱۶۰ - شیعه - ترکی .

آب از نازلو چای - محصول غلات حبوبات توتون کشمش - شغل زراعت  
صنایع دستی جوراب بافی - راه ارا بهرو اتومبیل میتوان برد .

**لله لی - lalali** - ده از دهستان برگشلو بخش حومه شهرستان

رضایه .

۸ ک شمال خاوری رضایه - ۲/۵ ک شمال شوسه کلمانغانه برضایه

جلگه - معتدل مالاریائی - سکنه ۴۴۰ - شیعه - ترکی .

آب از شهرچای - محصول غلات حبوبات توتون انگور چغندر - شغل  
زراعت - صنایع دستی جوراب بافی - راه ارا بهرو - تابستان از راه

واهو میتوان اتومبیل برد .

**لمبر - lombar** - ده جزء دهستان کیوی بخش سنجد شهرستان  
هروآباد .

۱۵ ک خاور سنجد - ۱۵ ک شوسه هروآباد اردبیل .

کوهستانی - سردسیر - سکنه ۵۱۳ - شیعه - کردی .

آب از چشمه - محصول غلات حبوبات - شغل زراعت و گلهداری  
راه مارو .

**لمبر** - ده جزء دهستان مشکین خاور بخش مرکزی شهرستان  
مشکین شهر .

۲۴ ک شمال خاور خیابو - نیم ک شوسه خیابو اردبیل .

جلگه - معتدل - سکنه ۴۴۰ - شیعه - ترکی .

آب از چشمه و سبلان و نهرانار - محصول غلات حبوبات و میوه جات  
شغل زراعت و گلهداری - راه مارو .

**لمبران (لنبران) - lombarân** - ده جزء دهستان اوزومدل  
بخش ورزقان شهرستان اهر .

۲ ک باختر ورزقان - ۶ ک شوسه تبریز باهر .

کوهستانی - سردسیر - سکنه ۸۶۹ - شیعه - ترکی

آب از سه رشته چشمه و رودخانه اهر - محصول غلات و سردرختی  
شغل زراعت و گلهداری - صنایع دستی فرش و گلیم بافی - راه مارو

**لمعه اسلام - lam'e-eslâm** - ده جزء دهستان منجوان بخش  
خداآفرین شهرستان تبریز .

۳۵ ک جنوب باختری خداآفرین - ۳۰/۵ ک شوسه اهر کلبر .

کوهستانی - معتدل - سکنه ۸۶ - شیعه - ترکی .

آب از چشمه - محصول غلات - شغل زراعت و گلهداری - راه مارو  
**لمعه ارامنه - lam'e-arâmene** - ده جزء دهستان منجوان

بخش خداآفرین شهرستان تبریز .

۳۳/۵ ک جنوب باختری خداآفرین - ۲۸ ک شوسه اهر کلبر .

کوهستانی - گرمسیر مالاریائی - سکنه ۷۹ - شیعه - ترکی .

آب از چشمه - محصول غلات - شغل زراعت و گلهداری - راه مارو  
**لمعه دشت - lam'e-dact** - ده جزء دهستان خاناندبیل بخش

مرکزی شهرستان هروآباد .

۹/۵ ک باختری هروآباد - ۵ ک شوسه هروآباد میانه .

کوهستانی - معتدل - سکنه ۷۶۲ - شیعه - ترکی .

آب از دورشته چشمه - محصول غلات حبوبات و سردرختی - شغل  
زراعت و گلهداری - صنایع دستی جاجیم و گلیم بافی - راه مارو .

**لملو - lemlu** - ده جزء دهستان دیکله بخش هوراند شهرستان  
اهر .

۲۴ ک جنوب هوراند - ۶ ک شوسه اهر کلبر .

کوهستانی - معتدل - سکنه ۲۸۰ - شیعه - ترکی .

آب از چشمه - محصول غلات حبوبات و سردرختی - شغل زراعت و  
گلهداری - راه مارو .

آب از چشمه و چاه - محصول غلات و کشمش بادام کنبج - شغل زراعت و گلخانه داری - راه مالرو .

**لواشلو - lavâclu** - ده از دهستان حومه بخش سلدوز شهرستان رضائیه .

۵۰ کیلومتر باختری نقده - در مسیر شوسه اشنویه به نقده .

دامنه - معتدل - مالاریائی - سکنه ۱۴۳ - سنی - کردی .

آب از رود گدار - محصول غلات حبوبات چغندر توتون - شغل زراعت و گلخانه داری - صنایع دستی جاجیم بافی - راه شوسه .

**لور - lur** - ده از دهستان روضه چای بخش حومه شهرستان رضائیه

۷۱ کیلومتر شمال باختری رضائیه - در مسیر راه ارا به رو رضائیه به موانا .

دامنه - معتدل مالاریائی - سکنه ۷۳۵ - شیعه - ترکی .

آب از روضه چای - محصول غلات توتون حبوبات انگور - شغل زراعت صنایع دستی جوراب بافی - راه ارا به رو - تابستان میتوان از راه موانا اتومبیل برد .

**لورازنی - lurâzani** - ده از دهستان مرگور بخش سلوانا شهرستان رضائیه .

۲۶/۵ کیلومتر جنوب خاوری سلوانا - راه ارا به رو به موانا دارد .

دامنه - سردسیر سالم - سکنه ۱۳۲ - سنی - کردی .

آب از نهر لورازنی و چشمه - محصول غلات توتون - شغل زراعت و گلخانه داری صنایع دستی جاجیم بافی - راه ارا به رو - تابستان از راه آرازی میتوان اتومبیل برد .

**لوراشیرین - lurâ-ciritu** - ده از دهستان شپیران بخش شاهپور شهرستان خوی

۲۴ کیلومتر جنوب باختری شاهپور - ۱/۵ کیلومتر غاور راه چهریق به قلعه رش .

دره - سردسیر سالم - سکنه ۲۷ - سنی - کردی .

آب از رودخانه زولا - محصول غلات توتون - شغل - زراعت و گلخانه داری صنایع دستی جاجیم بافی - راه مالرو .

**لورکان - lurkân** - ده از دهستان دشت بیل بخش اشنویه شهرستان رضائیه .

۲۲/۵ کیلومتر شمال باختری اشنویه - ۵ کیلومتر شمال ارا به رو آقباغ .

دره - سردسیر سالم - سکنه ۸۷ - سنی - کردی .

آب از رود مورکان و چشمه - محصول غلات توتون - شغل زراعت و گلخانه داری - صنایع دستی جاجیم بافی - راه مالرو .

**لورون - loran** - ده از دهستان بخش نمین شهرستان اردبیل

۲۱ کیلومتر شمال اردبیل - ۱۲ کیلومتر شوسه گرمی اردبیل .

کوهستانی - معتدل - سکنه ۳۱۹ - شیعه - ترکی .

**لومه هونی - lome-huni** - ده جزء دهستان کیوان بخش خداآفرین شهرستان تبریز .

۱۷ کیلومتر جنوب خاوری خداآفرین - ۲۶ کیلومتر شوسه اهر کلپیر .

کوهستانی - گرمسیر مالاریائی - سکنه ۴۵ - شیعه - ترکی .

آب از چشمه - محصول غلات - شغل زراعت و گلخانه داری - راه مالرو

**لنج آباد - lanj-âbâd** - ده از دهستان مشکین خاوری بخش مرکزی شهرستان مشکین شهر (خیابان) .

۱۷ کیلومتر جنوب خیابان - ۱۷ کیلومتر شوسه اردبیل به خیابان .

جلگه - معتدل - سکنه ۴۱۲ - شیعه - ترکی .

آب از چشمه ورود انار - محصول غلات حبوبات - شغل زراعت و گلخانه داری - راه مالرو .

**لنجوان - lenjovân** - ده جزء دهستان ابرغان بخش مرکزی شهرستان سراب .

۱۴ کیلومتر جنوب دوزدوزان - ۱۴ کیلومتر شوسه سراب تبریز .

کوهستانی - معتدل - سکنه ۳۳۲ - شیعه - ترکی .

آب از چشمه - محصول غلات حبوبات - شغل زراعت و گلخانه داری - راه مالرو .

**لنداوا - (لنداوا) land-âvâ** - ده از دهستان کلاس بخش سردشت شهرستان مهاباد .

۱۴ کیلومتر شمال خاوری سردشت - ۵ کیلومتر خاور شوسه سردشت به مهاباد .

کوهستانی و جنگلی - معتدل سالم - سکنه ۵۱ - سنی - کردی .

آب از چشمه - محصول غلات توتون - شغل زراعت و گلخانه داری - صنایع دستی جاجیم بافی - راه مالرو .

**لنگج - langaj** - ده جزء دهستان مشکین خاوری بخش مرکزی شهرستان مشکین شهر .

۱۶ کیلومتر شمال خاور خیابان - ۲ کیلومتر شوسه خیابان و اردبیل .

جلگه - معتدل - سکنه ۷۶ - شیعه - ترکی .

آب از چشمه و قره سو - محصول غلات حبوبات پنبه میوه جات - شغل زراعت و گلخانه داری - راه مالرو .

**لنگه بز - langa-boz** - ده جزء دهستان ارشق بخش مرکزی شهرستان مشکین شهر .

۴۸ کیلومتر شمال خاوری خیابان - ۸ کیلومتر شوسه گرمی اردبیل .

کوهستانی - معتدل - سکنه ۱۵۰ - شیعه - ترکی .

آب از چشمه - محصول غلات حبوبات - شغل زراعت و گلخانه داری - راه مالرو .

**لواسان (رواسان) - lavâsân** - ده از دهستان سردرود بخش اسکو شهرستان تبریز .

۱۶ کیلومتر شمال خاوری اسکو - در مسیر شوسه تبریز مراغه و مسیر خط آهن تبریز مراغه .

جلگه - معتدل - سکنه ۲۵۳ - شیعه - ترکی .

**لیلان - leylân** - ده از دهستان گادول بخش مرکزی شهرستان مراغه .

۴۴ ک جنوب مراغه - ۵ ک خاور شوسه مراغه - بمیانندو آب .

چلگه - معتدل مالاریائی - سکنه ۱۸۹۴ - شیعه - ترکی

آب از رودخانه لیلان و چاه - محصول غلات نخود چغندر توتون کشمش بادام زردآلو - شغل - زراعت - صنایع دستی گلیم و جاجیم بافی راه از ابرو میتوان اتومبیل برد

**لیلانیه - leylâne** - ده از دهستان کلاس بخش سردشت شهرستان مهاباد .

۱۱/۵ ک شمال خاوری سردشت - ۳/۵ ک خاور شوسه سردشت مهاباد

کوهستانی و جنگلی - معتدل سالم - سکنه ۲۷۹ - سنی - کردی

آب از چشمه - محصول غلات توتون - شغل زراعت و گلهداری - صنایع دستی جاجیم بافی - راه مارو .

**لیلوس - leylus** - ده از دهستان چهریق بخش شاهپور شهرستان خوی .

۱۹ ک جنوب باختری شاهپور - ۱/۵ ک جنوب راه اراپه رو علی بلاغی بشاهپور .

سینه کوه - سردسیر سالم - سکنه ۱۰۰ - سنی - کردی .

آب از چشمه - محصول غلات - شغل زراعت و گلهداری - صنایع دستی جاجیم بافی - راه مارو

**لیلی خانه - leylî-xâne** - ده جزء دهستان اروزمدل بخش ورزقان شهرستان اهر

۹/۵ ک شمال ورزقان - ۹/۵ ک شوسه تبریز باهر

کوهستانی - معتدل - سکنه ۱۰۳ - شیعه - ترکی

آب از دو رشته چشمه - محصول غلات حبوبات - شغل زراعت و گلهداری صنایع دستی فرش و جاجیم بافی - راه مارو

**لیلی داغی - leylî-dâqi** - ده از دهستان گادول بخش مرکزی شهرستان مراغه .

۱۵ ک جنوب خاوری مراغه - ۸/۵ ک خاور شوسه مراغه - بمیانندو آب - کوهستانی - معتدل سالم - سکنه ۱۷۶ - شیعه - ترکی .

آب از چشمه سارها - محصول غلات نخود - شغل زراعت - صنایع دستی گلیم بافی - راه مارو

**لیملو - limlu** - ده جزء دهستان منان بخش گرمی شهرستان اردبیل .

۱۸ ک شمال خاور گرمی - ۲ ک شوسه بیله سوار گرمی

کوهستانی - گرمسیر - سکنه ۷ - شیعه - ترکی

آب از چشمه - محصول غلات و حبوبات - شغل زراعت و گلهداری راه مارو .

**لیوار - livâr** - ده جزء دهستان یامچی بخش مرکزی شهرستان مرند

۱۵ ک شمال باختری مرند - ۴ ک بقع آهن مرند بلفا

آب از چشمه - محصول غلات حبوبات - شغل زراعت و گلهداری راه مارو .

**لوک - lulak** - ده از دهستان کردیان بخش شاهپور شهرستان خوی . ۳۰ ک جنوب باختری شاهپور .

دره - سردسیر سالم - سکنه ۷۰ - سنی - کردی .

آب از چشمه - محصول غلات - شغل زراعت و گلهداری - صنایع دستی جاجیم بافی - راه مارو .

**لوندویل - سبلی - lavandvil-sabali** - دوده زدیک بهم جزء دهستان مرکزی بخش آستارا شهرستان اردبیل .

۱۴ ک جنوب آستارا - درمسیر شوسه آستارا به پیلوی .

جنگل - گرمسیر مرطوبی و مالاریائی - سکنه ۱۵۲۶ - شیعه - سنی ترکی طالشلی .

آب از قنات ورود - محصول غلات برنج صیفی - شغل زراعت و گلهداری تهیه ذغال دارای یک دبستان - راه شوسه .

**لیج - lij** - ده از دهستان شهر ویران بخش حومه شهرستان مهاباد .

۱۶/۵ ک شمال خاوری مهاباد - ۵ ک خاور شوسه مهاباد بر ضامیه

چلگه - معتدل مالاریائی - سکنه ۵۱۰ - سنی - کردی .

آب از رودخانه مهاباد و چشمه - محصول غلات توتون چغندر حبوبات صیفی - شغل زراعت و گلهداری - صنایع دستی جاجیم بافی راه مارو - دبستان دارد .

**لیقوان - liqvan** - ده جزء دهستان سهند آباد بخش بستان آباد شهرستان تبریز

۴۴ ک باختر بستان آباد - ۲۲ ک شوسه تبریز بستان آباد

کوهستانی - سردسیر - سکنه ۱۷۵ - شیعه - ترکی

آب از چشمه - محصول غلات - شغل زراعت گلهداری - راه مارو کوزه گری ( خاک قرمز مخصوص کوزه گری دارد )

**لیلاب - lilâb** - ده جزء دهستان دیزمار باختری بخش ورزقان شهرستان اهر

۱۴ ک شمال باختری ورزقان - ۳۰/۵ ک شوسه تبریز باهر

کوهستانی - معتدل - سکنه ۶۲۵ - شیعه - ترکی .

آب از چشمه - محصول غلات - شغل زراعت و گلهداری - صنایع دستی جاجیم بافی - راه مارو .

**لیل آقا - leyl-âqâ** - ده از دهستان گورگ بخش حومه شهرستان مهاباد .

۷۰ ک جنوب خاوری مهاباد - ۳۳ ک خاور شوسه مهاباد - بردشت

کوهستانی - معتدل سالم - سکنه ۱۲۶ - سنی - کردی .

آب کوهستانی - محصول غلات توتون حبوبات - شغل زراعت و گلهداری - صنایع دستی جاجیم بافی - راه مارو

چلکه - معتدل - سکنه ۲۱۳۰ - شیعه - ترکی  
 آب از نوزچای و قنات - محصول غلات انگور و زردآلو - شغل زراعت  
 کله داری - راه مالرو  
**لیوار** - ده جزء دهستان امامدارگر بخش جافا شهرستان مرند -  
 ۴۳ ک شمال مرند - ۱۰ ک بخت آهن جلفا تبریز تا ایستگاه گرگر  
 چلکه - معتدل - سکنه ۱۵۲۴ - شیعه - ترکی

آب از چشمه محصول غلات بنه - شغل زراعت کله داری - راه مالرو  
**لیوانلو** - livânlu - ده از دهستان گرم بخش ترک شهرستان میانه .  
 ۳۲ ک شمال خاوری ترک - ۳ ک شوسه خلخال میانه  
 کوهستانی - معتدل - سکنه ۴۵۴ - شیعه - ترکی  
 آب از چشمه - محصول غلات و حبوبات - شغل زراعت و کله داری .  
 راه مالرو



**ماته خربه** - mâta-xerbe - ده از دهستان چهریق بخش شاهپور  
 شهرستان خوی  
 ۲۰ ک جنوب باختری شاهپور - ۵ ک شمال ارا به رو چهریق شاهپور  
 دره - سردسیر سالم - سکنه ۶۶۹ - سنی - کردی  
 آب از چشمه - محصول غلات - شغل زراعت و کله داری - صنایع دستی  
 جاجیم بافی - راه مالرو .  
**ماجلان** - mâjalân - ده از دهستان شاهرود بخش شاهرود  
 شهرستان هروآباد .  
 ۱۴ ک خاوری مشجین - ۲ ک شوسه هروآباد میانه  
 کوهستانی - معتدل مایل بسردی - سکنه ۹۹۱ - شیعه - ترکی .  
 آب از سه رشته چشمه - محصول غلات و سردرختی - شغل زراعت و  
 کله داری و کارگری - صنایع دستی جاجیم بافی - راه مالرو  
**ماخ** - mâx - ده از دهستان چهارایماق بخش قره آغاج شهرستان مراغه .  
 ۳۴ ک شمال خاوری قره آغاج - ۲۶ ک جنوب شوسه مراغه بیبانه  
 کوهستانی - معتدل مالاریائی - سکنه ۱۲۶ - شیعه - ترکی  
 آب از رودخانه آیدموش - محصول غلات نخود بزرگ - شغل زراعت  
 صنایع دستی جاجیم بافی - راه مالرو  
**ماخوله بالا** - mâxule-bâlâ - ده از دهستان چهارایماق بخش  
 قره آغاج شهرستان مراغه  
 ۱۶ ک جنوب خاوری قره آغاج - ۵ ک جنوب خاوری شوسه مراغه بیبانه  
 کوهستانی - معتدل مالاریائی - سکنه ۱۰۲ - شیعه - ترکی  
 آب از رودخانه آیدموش - محصول غلات نخود بزرگ - شغل زراعت  
 صنایع دستی جاجیم بافی - راه مالرو .

**مادلوی چالدران** - mâdluy-Çalderân - ده از دهستان  
 چالدران بخش سیه چشمه شهرستان ماکو  
 ۱۶ ک شمال باختری سیه چشمه - ۱/۵ ک باختر شوسه سیه چشمه بکلیسا کندی  
 دامنه - سردسیر سالم - سکنه ۸۰ - شیعه - ترکی  
 آب از چشمه - محصول غلات - شغل زراعت و کله داری - صنایع دست  
 جاجیم و جوراب بافی - راه ارا به رو و میتوان اتومبیل برد .  
**مادلوی گدوک** - mâdluy-gaduk - ده از دهستان چالدران  
 بخش سیه چشمه شهرستان ماکو  
 ۱۵ ک جنوب خاوری سیه چشمه - ۳/۵ ک باختر شوسه سیه چشمه بخوی  
 کوهستانی - سردسیر سالم - سکنه ۴۰ - شیعه - ترکی  
 آب از چشمه - محصول غلات - شغل زراعت و کله داری - صنایع دستی  
 جاجیم بافی - راه مالرو  
**مادیه** - mâdia - ده از دهستان گورائیم بخش مرکزی شهرستان  
 اردبیل .  
 ۱۸ ک جنوب اردبیل - ۱۰ ک شوسه اردبیل تبریز .  
 کوهستانی - معتدل - سکنه ۳۳۵ - شیعه - ترکی  
 آب از چشمه - محصول غلات - شغل زراعت و کله داری - راه مالرو  
**ماراغان** - mâràqân - ده از دهستان بریاجی بخش سردشت  
 شهرستان مهاباد .  
 ۲/۵ ک جنوب سردشت - ۲/۵ ک جنوب ارا به رو بیوران سردشت  
 کوهستانی و جنگلی - معتدل سالم - سکنه ۲۶۰ - سنی - کردی  
 آب از رودخانه سردشت - محصول غلات و توتون مازوج کثیرا - شغل  
 زراعت کله داری - صنایع دستی جاجیم بافی - راه مالرو

**ماراغان** - ده از دهستان ساری سوباسار بخش پلدشت شهرستان ماکو  
۵۲ ک شمال باختری پلدشت - ۱۹ ک شمال ارا به رودانالو بیاکو

دوه - معتدل سالم - سکنه ۶۱ - سنی - کردی .

آب از چشمه - محصول غلات - شغل زراعت و گله داری - صنایع دستی  
جاجیم بافی - راه مارلو .

**مازگر** - mâzgar - ده از دهستان میشه باره بخش کلیبر شهرستان  
اهر

۱۹ ک باختری کلیبر - ۱۹/۵ ک شوسه اهر کلیبر

کوهستانی - معتدل - سکنه ۳۰۵ - شیمه - ترکی

آب از دو رشته چشمه - محصول غلات - شغل زراعت و گله داری - صنایع  
دستی گلیم و جاجیم بافی - راه مارلو .

**ماسو** - mâsu - ده از دهستان شهرویران بخش حومه شهرستان  
مهاباد .

۱۵ ک شمال باختری مهاباد - ۱۶ ک باختر شوسه مهاباد بیاندو آب  
دوه - معتدل مالاریائی - سکنه ۵۰۶ - سنی - کردی

آب از چشمه - محصول غلات توتون - شغل زراعت گله داری - صنایع  
دستی جاجیم بافی - راه مارلو .

**مافران** - mâfarân - ده از دهستان برادوست بخش صومای  
شهرستان رضائیه .

۱۶/۵ ک جنوب هشتیان - ۱۵ ک جنوب راه ارا به رو سرو

دوه - سردسیر سالم - سکنه ۱۱۴ - سنی - کردی

آب از رود سرو و چشمه - محصول غلات توتون - شغل زراعت  
و گله داری - صنایع دستی جاجیم بافی - راه ارا به رو می توان  
اتومبیل برد .

**مافی کند** - mâfi-kand - ده از دهستان حومه بخش شاهرور  
شهرستان خوی

۱۷ ک شمال خاوری شاهرور - ۴ ک شمال راه ارا به روشکریازی

دامنه - معتدل - سکنه ۲۰ - شیمه - ترکی

آب از چشمه و قنات - محصول غلات حبوبات - شغل زراعت و گله داری  
صنایع دستی جوراب بافی - راه ارا به رو  
و میتوان اتومبیل برد

**ماکو** - mâku - شهرستان ماکو یکی از شهرستان های استان  
آذربایجان باختری کشور است .

حدود شهرستان - از طرف شمال به رودخانه قره سو و کشور ترکیه  
از جنوب به شهرستان خوی

از خاور به رودخانه ارس و کشور جمهوری شوروی

از باختر به کشور ترکیه

آب هوا - هوای شهرستان نسبت به پستی و بلندی متغیر است بدین  
ترتیب که هوای بخش پلدشت معتدل مایل بگرمی و قسمتهای باختری  
(دهستانهای آواجیق و چالدران) سردسیر میباشد

آب مصرفی این شهرستان از رودخانه ها و چشمه سارها و قنات تأمین  
میکردد .

آبهای مزبور بنابر رودخانه قره سوتما شترین و گوارا است .

این شهرستان دارای ۴ رشته رودخانه معروف میباشد که ذیلاً بشرح  
آنها میپردازیم .

۱ - رودخانه ارس که از کشور ترکیه و شوروی سر چشمه گرفته در  
حدود دمیر قاپوداخل کشور شاهنشاهی میگردد .

این رودخانه کشور ایران و شوروی را از هم جدا ساخته و مرز هر دو  
کشور بشماره میرود .

رودخانه مزبور در قسمت شمال باختری شهرستان در نقطه (دمیر قاپو)  
داخل این شهرستان شده و در جنوب خاوری قره دره شام از منطقه  
شهرستان ماکو خارج میگردد .

رودخانه مزبور در قسمت های شمالی بقراء استفاده نداده ولی پس از  
عبور از قصبه پلدشت دهات کنار رودخانه استفاده مینمایند هر گاه سد  
بندی و یا موتور آب دایر باشد تمام زمین های دهستانهای همجوار  
برودخانه قابل کشت خواهد شد .

۲ - رودخانه زنگمار (ماکوچای) که از کوههای مرزی ایران و  
ترکیه سرچشمه گرفته اولی بنام آق چای تا نزدیکی قره سنگر در  
جرمان بوده و جزئی آبی از چشمه ها و باطلاقیهای بازرگان به رودخانه  
مزبور ملحق شده و از آن نقطه بنام زنگمار (ماکوچای) معروف می  
گردد .

قسمتی از این رودخانه در نزدیکی قره باغچه چوق مجزا شده پس از  
مشروب نمودن قراء شیطان آباد و قلعه چوچون بدستان چالدران سرازیر  
میشود .

قسمت عمده آب آن از وسط شهر ماکو عبور نموده داخل دهستان ساری  
سوباسار میگردد .

آب این رودخانه چون از دره های سنگی رد میشود خیلی خوش طعم  
و گوارا میباشد

۳ - رودخانه قره سو که از چشمه و باطلاقیهای بورالان سرچشمه گرفته  
بطرف رودخانه ارس در جریان است و قسمتی از مرز کشور ایران و

ترکیه را از هم جدا میسازد و مرز هر دو کشور محسوب میشود .

و آب این رودخانه چنانچه قبلاً عرض شده قابل خوردن نیسایند

استفاده زراعتی هم بعلت عمیق بودن رودخانه مزبور نمیشود

رودخانه مزبور در معاذات رودخانه ارس جریان داشته در مسیر  
قابوداخل رودخانه ارس میگردد .

۴ - رودخانه ساری سو که از باطلاقیهای بایزید کشور ترکیه  
سرچشمه گرفته در ۵ کیلو متری بازرگان داخل کشور شاهنشاهی  
و شهرستان ماکو میگردد .

آب رودخانه مزبور بعلت اینکه از زمین های نرم و جلگه عبور





خود شاه بالباس تجارتی بایکمه اطرافیان خود تمام تجارت به ترکیه به همان محل عزیمت مینماید .

بعض رسیدن کاروان دزدان حمله نموده شاه عباس با کمال رشادت دزدان را قسمتی کشته و یکمه را زنده دستگیر مینمایند و قلمه را خراب نموده و بعد آنکه مالی به آن عده باقی مانده نموده بنای شهر گذاشته میشود .

و برای اثبات عرایض فوق این چند بیت که در روی یک سنک کنده شده و در قسمت شمال باختری شهر در کوه نصب است ذیلا درج میگردد .

این قلمه که اسم او قاپان بود .

ضرب الامثل همه جهان بود .

عباس شاه آنکه دولت فرد .

هر روز ز روز افزون بود .

فرمود خرابی این مکان را .

چون خانه مگر مفسدات بود .

باغات قلاع کوه صحرا .

در ارضی دوماه بی نشان بود .

از ضربت تیشه دار گردون .

سنگش همه طرف داغون بود .

سرکار غلام شاهزبنده .

تاریخ غناب برای آت بود .

هر کار کرد اکبر از صدق .

چون نقشه سنک در جهان بود .

بنا باشمار فوق قبل از این بنای شهریت نداشته فقط چنانچه قبل از عرض شده بنای یک قلمه را نشان میدهد که آثار خرابی آن فعلی باقی است به انتهای فرد ۲ آخریبت بحساب ابجد معلوم میشود تاریخ بنای صحیح شهر ما کو در ۱۰۵۲ قمری که مطابق ۱۰۱۲ هجری است میباشد بنا بر ارض فوق ۳۱۷ سال است که از بنای شهر ما کو میگردد شهر ما کو دارای دو خیابان است .

یکی بنام خیابان پهلوی از خاور باختری دومی هم بنام سر باز خانه از خاور باختر کشیده شده است .

ما بقی کوچه ها شهر ما کو همه سر بالا و کوهستانی است

خانه های ما کو نسبتا به اصول جدید تهیه شده و چندین ساختمان معروف دارد از جمله ساختمان باغچه چوق سردار که از عمارات معروف آذربایجان بشمار میرود .

ادارات دولتی - فرمانداری - شهرداری - بخشداری - مرزبانی و اندامری - پادگان سر بازی - بانک - فرهنگ - پست تلگراف تلفن آمار - ثبت اسناد - کشاورزی - بهداشتی - راه - دارایی - دخانیات .

یک باب دبیرستان ۳ کلاسه بنام پهلوی .

۹ باب دبستان .

۲۵۰ باب مغازه و دکان ۲ باب گاراژ ۲ باب حمام بدون دوش .

۵ باب مسجد است .

**مالقان** - *mâlaqân* - ده از دهستان آلان بخش سردشت - شهرستان مهاباد .

۱۷/۵ ک جنوب باختری سردشت - ۱۷ ک جنوب راه ارا به رو بیوران کوهستانی و جنگلی - معتدل سالم - سکنه ۳۵ - سنی - کردی

آب از چشمه - محصول غلات توتون مازوج کتیرا - شغل زراعت صنایع دستی جاجیم بافی - راه مالرو

**مامالو** - *mâmâlû* - ده از دهستان حومه بخش شاهین دژ شهرستان مراغه

۸ ک شمال خاوری شاهین دژ - ۷ ک شمال خاوری شوسه شاهین دژ بمیان دو آب .

کوهستانی - معتدل سالم - سکنه ۲۳ - سنی - کردی

آب از چشمه - محصول غلات کرچک حبوبات بادام - شغل زراعت گلهداری - صنایع دستی جاجیم بافی - راه مالرو

**مامکاو** - *mâm-kâvâ* - ده از دهستان منگور بخش حومه شهرستان مهاباد

۷ ک جنوب باختری مهاباد - ۱۸/۵ ک باختر شوسه مهاباد سردشت - کوهستانی - سردسیر سالم - سکنه ۱۶۵ - سنی - کردی

آب از رودخانه بادین آباد - محصول غلات توتون حبوبات - شغل زراعت و گلهداری - صنایع دستی جاجیم بافی - راه مالرو .

**مامهیه** - *mâm-heybe* - ده از دهستان منگور بخش حومه شهرستان مهاباد .

۴ ک جنوب باختری مهاباد - ۳۴ ک جنوب باختری شوسه مهاباد سردشت کوهستانی - سردسیر سالم - سکنه ۲۰۱ - سنی - کردی .

آب از رودخانه بادین آباد - محصول غلات توتون حبوبات - زراعت و گلهداری - صنایع دستی جاجیم بافی - راه مالرو .

**ماقوتای** - *mânqutây* - ده از دهستان ملا یعقوب بخش مرکزی شهرستان سراب

۱۶ ک خاور سراب - ۲ ک شوسه سراب اردبیل

کوهستانی - معتدل - سکنه ۹۸۱ - شیمه - ترکی

آب از چشمه محصول غلات حبوبات - شغل زراعت و گلهداری - راه مالرو .

**ماوند** - *mâvandâ* - ده از دهستان آلان بخش سردشت شهرستان مهاباد

۱۷ ک جنوب باختری سردشت - ۱۶/۵ ک جنوب راه ارا به رو بیوران به سردشت .

کوهستانی و جنگلی - معتدل سالم - سکنه ۲۸ - سنی - کردی .

آب از چشمه - محصول غلات توتون مازوج کتیرا - شغل زراعت و گلهداری - صنایع دستی جاجیم بافی - راه مالرو .

**ماوی** - *mâvi* - ده جزء دهستان کاغذ کنان بخش کاغذ کنان شهرستان هرو آباد

۲۳ ک شمال آغکند - ۶ ک شوسه هرو آباد میانه

کوهستانی - معتدل مایل بگرمی مالاریائی - سکنه ۲۷۳  
شیمه - ترکی .  
آب ازدورشته چشمه - محصول غلات وحبوبات و سردرختی - شغل زراعت  
صنایع دستی جاجیم و گلیم بافی - راه مارو .  
**ماه بان بلاغی** - **mâhbân-bolâqi** - ده از دهستان چهار  
اویق بخش قره آغاج شهرستان مراغه  
۱۸۸۰ ک شمال خاوری قره آغاج - ۱۸/۵ ک جنوب شوسه مراغه بیبانه .  
کوهستانی - معتدل - سکنه ۲۱۰ - شیمه - ترکی  
آب از چشمه سارها - محصول غلات نخود بزرگ - شغل زراعت - صنایع  
دستی جاجیم بافی - راه مارو .  
**ماه پری** - **mâh-pari** - ده جزء دهستان اجارود بخش گرمی  
شهرستان اردبیل  
۱۵ ک شمال خاور گرمی - ۵ ک شوسه گرمی بیله سوار  
جلگه - گرمسیر - سکنه ۶۵ - شیمه - ترکی  
آب از چشمه - محصول غلات و حبوبات - شغل زراعت و گلهداری  
راه مارو .  
**ماهی آباد** (مه آباد) - **mâhi-âbâd** - ده جزء بخش مرکزی  
میان شهرستان میانه  
۱۳ ک شمال میانه - ۵ ک بشوسه تبریز میانه  
کوهستانی - معتدل - سکنه ۶۱۱ - شیمه - ترکی  
آب از چشمه - محصول غلات حبوبات - شغل زراعت گلهداری  
راه مارو  
**مایان** - **mâyân** - ده از دهستان سردرود بخش اسکو شهرستان  
تبریز .  
۲۰ ک شمال اسکو - ۹ ک شوسه تبریز و مراغه  
جلگه - معتدل - سکنه ۱۹۲۶ - شیمه - ترکی  
آب از آچی جای - محصول غلات حبوبات - شغل زراعت و گلهداری  
راه مارو  
در ۲ محل فاصله ۲ کیلومتر بنام مایان بالا و مایان پائین مشهور سکنه  
مایان بالا ۵۲۸ نفر میباشد  
**مایچار** - **mâyçâr** - ده از دهستان آختاچی بخش حومه  
شهرستان مهاباد  
۲۸ ک خاور مهاباد - ۱۴ ک باختر شوسه بوکان بیباندو آب .  
کوهستانی - معتدل - سکنه ۸۶ - سنی - کردی  
آب از چشمه - محصول غلات توتوت و حبوبات - شغل زراعت و گلهداری  
صنایع دستی جاجیم بافی - راه مارو  
**مایل کندی** - **mâyel-kandi** - ده از دهستان قلعه دوه سی  
بخش حومه شهرستان ماکو  
۱۳ ک جنوب خاوری ماکو - ۸ ک جنوب شوسه ماکو بشوئ .  
کوهستانی - معتدل مالاریائی - سکنه ۱۶۲ - شیمه - ترکی .

آب از چشمه - محصول غلات بزرگ - شغل زراعت و گلهداری - صنایع  
دستی جاجیم بافی - راه مارو  
**مایان بلاغ** - **mâyên-bolâq** - ده از دهستان گوی آغاج بخش  
شاهین دژ شهرستان مراغه .  
۳۶ ک جنوب خاوری شاهین دژ - در مسیر راه اروا بهرو شاهین دژ بتکاپ  
کوهستانی - معتدل - سکنه ۲۳۸ - سنی - کردی .  
آب از چشمه - محصول غلات بادام کرچک حبوبات - شغل زراعت گلهداری  
صنایع دستی جاجیم بافی - راه اروا بهرو  
**مبارک آباد** - **mobârak-âbâd** - ده از دهستان گوادول بخش  
مرکزی شهرستان مراغه .  
۳۰/۵ ک جنوب باختری مراغه - ۹/۵ ک باختر شوسه مراغه بیباندو آب  
جلگه - معتدل مالاریائی - سکنه ۱۰۵۴ - شیمه - ترکی .  
آب از رودخانه شردی وچاه - محصول غلات حبوبات پنبه - شغل  
زراعت - صنایع دستی گلیم بافی - راه اروا بهرو  
**موتلاق** - **mota allaq** - ده جزء دهستان گرمادوز بخش گلپیر  
شهرستان اهر  
۳۳/۵ ک شمال خاوری گلپیر - ۳۳/۵ ک شوسه اهر گلپیر  
کوهستانی - مایل بگرمی مالاریائی - سکنه ۱۴۳ - شیمه - ترکی  
آب از رودخانه سلین جای و چشمه - محصول غلات - شغل زراعت و  
گلهداری - صنایع دستی فرش و گلیم بافی - راه مارو  
**ماتناق** - **matnaq** - ده از دهستان سهند آباد بخش بستان آباد  
شهرستان تبریز  
۲۴ ک باختر بستان آباد - ۸ ک شوسه تبریز ليقوان  
جلگه - سردسیر - سکنه ۱۰۵۷ - شیمه - ترکی  
آب از رودخانه - محصول غلات بونجه سیب زمینی - شغل زراعت و  
گلهداری - راه مارو .  
**مجارشین** - **majârcin** - ده از دهستان حومه بخش اسکو  
شهرستان تبریز  
۲۱ ک جنوب اسکو - ۱۵ ک شوسه تبریز آذر شهر  
جلگه - معتدل - سکنه ۸۲۸ - شیمه - ترکی .  
آب از چشمه - محصول غلات - شغل زراعت و گلهداری - راه مارو  
**مجدر** - **majdar** - ده از دهستان کیوی بخش سنجید شهرستان مرو آباد  
۱۸ ک شمال مرکزی سنجد - ۱۰ ک شوسه مرو آباد اردبیل  
کوهستانی - سردسیر - سکنه ۶۶۹ - شیمه - ترکی  
آب از چشمه - محصول غلات - شغل زراعت و گلهداری - راه مارو  
**مجره** - **mjare** - ده از دهستان خان اندیل بخش مرکزی  
شهرستان مرو آباد  
۳/۵ ک جنوب خاوری مرو آباد - ۴ ک شوسه مرو آباد میانه  
کوهستانی - سردسیر - سکنه ۵۴۵ - شیمه - ترکی .  
آب از دورشته چشمه - محصول غلات و حبوبات - شغل زراعت - صنایع  
دستی جاجیم و گلیم بافی - راه مارو .

**هجید آباد** - (تازه‌کنه) - ده از دهستان رودقات بخش مرکزی شهرستان مرند .

۲۴ ک شمال خاوری مرند - ۲۴ ک شوسه چلفا تبریز  
کوهستانی - سردسیر - سکنه ۱۲۰ - شیعه - ترکی  
آب از رودخانه و چشمه - محصول غلات بزرگ - شغل زراعت و  
گلهداری - راه مالرو .

**هجید آباد** - ده جزء دهستان دیکله بخش هوراند شهرستان اهر

۹ ک جنوب هوراند - ۱۸۱۵ ک شوسه اهر کلیبر  
کوهستانی - معتدل مایل بگرمی - سکنه ۴۲ - شیعه - ترکی  
آب از حلقه چاه - محصول غلات - شغل زراعت و گلهداری  
راه ارا به رو .

**هجید او** - majidlu - ده جزء دهستان اجارود بخش گرمی  
شهرستان اردبیل

۱ ک جنوب گرمی - ۱۵ ک شوسه گرمی بیله سوار  
کوهستانی - گرمسیر - سکنه ۱۵۶ - شیعه - ترکی  
آب از چشمه - محصول غلات و حبوبات - شغل زراعت و گلهداری  
راه مالرو .

**هجیر آباد** - mojr-âbâd - ده از دهستان چهاراویاق بخش  
قره آغاج شهرستان مراغه .

۷ ک جنوب باختری قره آغاج - ۲۸ ک جنوب شوسه مراغه بیانه  
کوهستانی - معتدل - سکنه ۴۵ - شیعه - ترکی  
آب از چشمه سار - محصول غلات نخود بزرگ - شغل زراعت - صنایع  
دستی جاجیم و گلیم بافی - راه مالرو .

**هجوب آباد** - mahbub-âbâd - ده از دهستان یامچی بخش  
مرکزی شهرستان مرند .

۱۲ ک جنوب باختری مرند - ۶ ک شوسه مرند خوی  
چلک - معتدل - سکنه ۶۳ - شیعه - ترکی  
آب از رودخانه - محصول غلات گردو - شغل زراعت و گلهداری  
راه مالرو .

**هجن آباد** - mohsen-âbâd - ده از دهستان سراجوب بخش  
مرکزی شهرستان مراغه

۳۸ ک جنوب خاوری مراغه - ۳ ک جنوب شوسه مراغه بیانه  
کوهستانی - معتدل - سکنه ۱۷۸ - شیعه - ترکی  
آب از چشمه سارها - محصول غلات نخود - شغل زراعت - صنایع دستی  
جاجیم بافی - راه مالرو

**محمد آباد** - mohammad-âbâd - ده جزء دهستان دودانکه  
بخش هوراند شهرستان اهر

۵ ک جنوب باختری هوراند - ۱۹ ک شوسه اهر کلیبر  
کوهستانی - معتدل - سکنه ۱۴۳ - شیعه - ترکی  
آب از سه رشته چشمه - محصول غلات - شغل زراعت و گلهداری  
صنایع دستی فرش و گلیم بافی - راه مالرو .

**هجنده** - majande - ده جزء دهستان دیجوبیجین بخش مرکزی  
شهرستان اردبیل .

۱۶ ک شمال اردبیل - ۳ ک شوسه خیابو اردبیل  
کوهستانی - معتدل - سکنه ۶۴۶ - شیعه - ترکی  
آب از چشمه و رودخانه قره سو - محصول غلات حبوبات - شغل زراعت و  
گلهداری - راه مالرو .

**هجنده** - ده از دهستان مشکین باختری بخش مرکزی شهرستان  
مشکین شهر .

۱۰ ک جنوب باختری خیابو - ۱۰ ک شوسه خیابو به اهر  
کوهستانی - معتدل - سکنه ۵۵۱ - شیعه - ترکی  
آب از رودگرگری - محصول غلات و حبوبات - شغل زراعت گلهداری  
راه مالرو .

**هجنون** - majnun - ده از دهستان چالدران بخش سیه چشمه  
شهرستان ماکو .

۱۹/۵ ک شمال باختری سیه چشمه - ۴ ک باختر شوسه سیه چشمه بکلیمسا  
کندی .

کوهستانی - سردسیر سالم - سکنه ۲۲۱ - شیعه - ترکی  
آب از چشمه - محصول غلات - شغل زراعت و گلهداری  
صنایع دستی جاجیم بافی - راه مالرو  
در دو محل بفاصله نیم کیلومتر بنام هجنون بالا و پایین مشهور سکنه  
هجنون بالا ۱۲۵ نفر میباشد .

**هجنون** - ده از دهستان به بهجیک بخش سیه چشمه شهرستان ماکو  
۱۹/۵ ک شمال خاوری سیه چشمه - ۵/۵ ک شمال خاوری راه ارا به رو  
امامقلی کندی .

کوهستانی - سردسیر سالم - سکنه ۲۵ - شیعه - ترکی  
آب از چشمه - محصول غلات سردرختی - شغل زراعت و گلهداری - صنایع  
دستی جاجیم بافی - راه مالرو .

**هجید آباد** - majid-âbâd - ده از دهستان گورایم بخش  
مرکزی اردبیل شهرستان اردبیل .

۳۸ ک جنوب باختری اردبیل - ۱۲ ک شوسه تبریز اردبیل  
کوهستانی - معتدل - سکنه ۲۳۸ - شیعه - ترکی  
آب از چشمه - محصول غلات و حبوبات - شغل زراعت و گلهداری  
راه مالرو

**هجید آباد** - ده از دهستان مرحمت آباد بخش میانندوآب شهرستان  
مراغه .

۲۷ ک شمال باختری میانندوآب - ۸/۵ ک باختر راه ارا به رو میانندوآب  
بیناب .

چلک باتلاقی - معتدل مالارایمی - سکنه ۲۱۵ - شیعه - ترکی  
آب از رینه رود - محصول غلات پنبه کشمش بادام کرچک - شغل زراعت  
صنایع دستی جاجیم بافی - راه مالرو

**محمد رضا لو - mohammad - rezâlu -** ده جزء

دهستان مغان بخش گرمی شهرستان اردبیل

۶۲ ک شمال باختریله سوار - ۵ ک شوسه بیله سوار آصلاندوز

کوهستانی - گرمسیر - سکنه ۱۹۲ - شیعه - ترکی

آب از چشمه - محصول غلات وحبوبات - شغل زراعت و گله داری  
راه مالرو**محمد صالح - mohammad-sâleh -** ده از دهستان به به

جیک بخش سیه چشمه شهرستان ماکو.

۲۵ ک خاور سیه چشمه - ۴ ک شمال شوسه سیه چشمه بقره ضیاالدین

دره - معتدل مالاریائی - سکنه ۷۰ - شیعه - ترکی

آب از چشمه ودره بار احمد - محصول غلات - شغل زراعت و گله داری

صنایع دستی جاجیم بافی - راه ارا به رو و میتوان اتومبیل برد

**محمد شاه - mohammad-câh -** ده از دهستان حومه بخش

سلدوز شهرستان رضائیه

۲۰ ک جنوب خاوری نقده - ۱۲/۵ ک جنوب شوسه نقده بمهاباد

دره - سردسیر سالم - سکنه ۵۹۹ - شیعه - ترکی

آب از چشمه - محصول غلات وحبوبات - شغل زراعت و گله داری

صنایع دستی جاجیم بافی - راه ارا به رو و میتوان اتومبیل برد

دردومحل بفاصله ۱ ک بنام محمدشاه بالا وپایین مشهور سکنه محمد

شاه پایین ۱۹۹ نفر میباشد

**محمد قلی قشلاقی - mohammad-qoli-qeclâqi -**

ده از دهستان آجر لو بخش مرکزی شهرستان مراغه

۸۱ ک جنوب خاوری مراغه - ۳۶ ک شمال خاوری شوسه شاهین دژ

بیاندو آب

کوهستانی - معتدل مالاریائی - سکنه ۱۸۴ - شیعه - ترکی

آب از چشمه سار - محصول غلات نخود کرجک - شغل زراعت و گله داری

صنایع دستی جاجیم بافی - راه مالرو

**محمد هدهده - mohammadeh -** ده از دهستان او اوغلی بخش

حومه شهرستان خوی

۲۱ ک شمال خوی - ۵/۵ ک خاور شوسه خوی به ماکو

کوهستانی - معتدل مالاریائی - سکنه ۱۳۳ - شیعه - ترکی

آب از چشمه - محصول غلات - شغل زراعت و گله داری - صنایع دستی

جاجیم بافی - راه مالرو

**محمد یار - mohammad-yâr -** ده از دهستان حومه بخش

سلدوز شهرستان رضائیه

۱۳ ک شمال خاور نقده - درمسیر شوسه نقده بمهاباد

لیک - دل مالاریائی - سکنه ۶۳۵ - شیعه - ترکی

دار - محصول غلات چغندر برنج حبوبات و توتون - شغل

صنایع دستی جاجیم بافی - راه شوسه

**محمد یار لو - mohammad-yâr lu -** ده جزء دهستان

مغان بخش گرمی شهرستان اردبیل

**محمد آباد -** ده از دهستان آجر لو بخش مرکزی شهرستان مراغه۶۴ ک جنوب خاوری مراغه - ۱ ک شمال خاوری شوسه شاهین دژ  
بیاندو آب

جلگه - معتدل مالاریائی - سکنه ۱۰ - شیعه - ترکی

آب از زربنه رود و چشمه - محصول غلات چغندر بادام حبوبات - شغل

زراعت - صنایع دستی جاجیم بافی - راه مالرو

به این ده کلبه نیز میکوبند

**محمد آقا بالا و پالین - mohammad-âqâ-bâlâ-va-pâin -**

ده از دهستان به به جیک بخش سیه چشمه شهرستان ماکو

۲۳ ک شمال خاوری سیه چشمه - ۶/۵ ک شمال شوسه سیه چشمه

بقره ضیاالدین

جلگه - معتدل مالاریائی - سکنه ۲۰ - شیعه - ترکی

آب از چشمه - محصول غلات و حبوبات - شغل زراعت و گله داری

صنایع دستی جاجیم بافی

راه ارا به رو و میتوان اتومبیل برد

**محمدان - mohammadân -** ده جزء دهستان انگوت بخش گرمی

شهرستان اردبیل

۳۶ ک باختر تازه کند انگوت - ۳۶ ک شوسه گرمی بیله سوار

کوهستانی - گرمسیر - سکنه ۷ - شیعه - ترکی

آب از چشمه - محصول غلات حبوبات - شغل زراعت و گله داری

راه مالرو

**محمد تقی کندی - mohammad-taqi-kandi -** ده جزء

دهستان اجارود بخش گرمی شهرستان اردبیل

۸ ک خاور گرمی - ۸ ک شوسه گرمی به بیله سوار

جلگه - گرمسیر - سکنه ۱۴۰ - شیعه - ترکی

آب از چشمه - محصول غلات وحبوبات - شغل زراعت و گله داری

راه مالرو

**محمد جانلو - mohammad-jân lu -** ده از بخش نین

شهرستان اردبیل

۲۴ ک شمال اردبیل - ۱۶ ک شوسه گرمی اردبیل

کوهستانی - معتدل - سکنه ۱۶۰ - شیعه - ترکی

آب از چشمه - محصول غلات وحبوبات - شغل زراعت و گله داری

راه مالرو

**محمد رضا کندی - mohammad-rezâ-kandi -** ده

جزء دهستان حومه بخش مرکزی شهرستان اهر

۲۲ ک باختر اهر - ۳ ک شوسه تبریز اهر

کوهستانی - معتدل - سکنه ۱۵ - شیعه - ترکی

آب از چشمه - محصول غلات وحبوبات - شغل زراعت و گله داری

صنایع دستی گلیم بافی - راه مالرو

۲۰ ک خاور گرمی - ۱۲ ک شوسه گرمی بهیله سوار

جلگه - گرمسیر - سکنه ۱۴ - شیعه - ترکی

آب از چشمه - محصول غلات و حبوبات - شغل زراعت و گلهداری  
راه مالرو

**محمودآباد (میرکندی) mahmud-âbâd** - ده از دهستان  
مشکین باختری بخش مرکزی شهرستان مشکین شهر

۶ ک باخترخیاو - ۳ ک شوسه خیاو واهر

جلگه - معتدل - سکنه ۷۸۱ - شیعه - ترکی

آب از خیابو چایی - محصول غلات حبوبات - شغل زراعت و گلهداری  
راه مالرو

**محمودآباد** - ده از دهستان میر بخش مرکزی شهرستان اردبیل  
۲۴ ک جنوب باختری اردبیل - ۱۰ ک شوسه خلخال اردبیل

کوهستانی - معتدل - سکنه ۶۰۷ - شیعه - ترکی

آب از چشمه - محصول غلات - شغل زراعت و گلهداری - راه مالرو  
**محمودآباد** - ده جزء دهستان میشه پاره بخش کلپیر شهرستان  
اهر .

۲۲/۵ ک جنوب کلپیر - ۱۶ ک شوسه اهر کلپیر

کوهستانی - معتدل - سکنه ۳۷۴ - شیعه - ترکی

آب از دورشته چشمه سار - محصول غلات - شغل زراعت و گلهداری  
صنایع دستی فرش و گلیم بافی - راه مالرو

**محمودآباد** - ده از دهستان آختاچی بوکان بخش بوکان شهرستان  
مهاباد .

۸ ک باختر بوکان - ۸ ک باختر شوسه بوکان به سقر

کوهستانی - معتدل سالم - سکنه ۳۶۲ - سنی - کردی

آب از چشمه - محصول غلات توتون حبوبات - شغل زراعت و گلهداری  
صنایع دستی جاجیم بافی - راه مالرو

**محمودآباد** - ده جزء بخش نمین شهرستان اردبیل

۱۹ ک خاور اردبیل - ۱۲ ک بشوسه آستارا اردبیل

جلگه - معتدل - سکنه ۳۱۹ - شیعه - ترکی

آب از چشمه - محصول غلات حبوبات - شغل زراعت و گلهداری  
راه مالرو

**محمودآباد** - ده از دهستان باراندوز چای بخش حومه شهرستان  
رضایه

۲۳ ک جنوب خاوری رضایه - ۵ ک جنوب باختری شوسه مهاباد  
برضایه

دامنه - معتدل سالم - سکنه ۲۷۳ - سنی - کردی

آب از باراندوز چای - محصول غلات توتون چندر حبوبات - شغل  
زراعت - صنایع دستی جوراب بافی - راه ارا بهرو

**محمودآباد** - ده از دهستان دیزجرود بخش عجب شیر شهرستان  
مراغه .

۵/۵ ک خاور عجب شیر - ۳ ک خاور شوسه مراغه به آذر شهر

دوره - معتدل مالوایابی - سکنه ۲۵۲ - شیعه - ترکی

آب از قلمه چای و چشمه - محصول غلات کشمش بادام - شغل زراعت  
راه مالرو .

**محمودآباد** - ده از دهستان حومه بخش شاهین دژ شهرستان  
مراغه .

۱۸/۵ ک جنوب خاوری شاهین دژ - درمسیر راه ارا به رو شاهین دژ  
به تکاب .

کوهستانی - معتدل سالم - سکنه ۱۲۴ - سنی - کردی

آب از زرینه رود - محصول غلات کرچک بادام حبوبات - شغل زراعت  
و گلهداری - صنایع دستی جاجیم بافی - راه ارا بهرو

در دو محل نزدیک هم بنام محمودآباد بالا و پایین مشهور سکنه محمود  
آباد پایین ۷۹ نفر میباشد

**محمودآباد** - ده از دهستان مواضع خان بخش ورزقان شهرستان  
اهر .

از لحاظ اداری تابع بخش بستان آباد از شهرستان تبریز

۲۸ ک شمال خاوری تبریز - ۱۵ ک شوسه اهر و تبریز

کوهستانی - معتدل - سکنه ۱۰۸ - شیعه - ترکی

آب از چشمه - محصول غلات و حبوبات و بادام - شغل زراعت و  
گلهداری - راه مالرو

**محمودآباد** - ده جزء دهستان خورش رستم بخش شاهرود شهرستان  
هرآباد

۱۱/۵ ک شمال هشیجین - ۱۵ ک شوسه هرآباد میانه

کوهستانی - معتدل - سکنه ۹۶ - شیعه - ترکی

آب از چشمه - محصول غلات و سردرختی - شغل زراعت و گلهداری  
کارگر - صنایع دستی جاجیم و گلیم بافی - راه مالرو

**محمودآباد** - ده جزء دهستان حومه بخش مرکزی شهرستان اهر  
۲۰/۵ ک باختری اهر - ۱/۵ ک شوسه تبریز اهر

کوهستانی - معتدل - سکنه ۸۵ - شیعه - ترکی

آب از چشمه - محصول غلات و حبوبات - شغل زراعت و گلهداری  
راه مالرو .

**محمودآباد** - ده از دهستان برادوست بخش صومای شهرستان  
رضایه .

۱۶ ک جنوب خاوری هشتیان - ۹/۵ ک شمال راه ارا بهرو سرو .

دوره - سردسیر سالم - سکنه ۵۷ - سنی - کردی .

آب از چشمه - محصول غلات - شغل زراعت و گلهداری - صنایع دستی  
جاجیم بافی - راه مالرو .

**محمودان mahmudân** - ده از دهستان ساری سوباسار بخش  
پلدشت شهرستان ماکو .

۳۶ ک شمال باختری بلدشت - ۷ ک شمال راه ارا به رو قره تپه باکو .  
 دره - معتدل سالم - سکنه ۲۰ - سنی - کردی .  
 آب از چشمه - محصول غلات - شغل زراعت و گلهداری - صنایع دستی  
 جاجیم بافی - راه مارو - قشلاق ایل جلالی .  
**محمود جیق - mahmud-ziq** - ده از دهستان چهاردولی بخش  
 مرکزی شهرستان مراغه .  
 ۸۱۵ ک جنوب خاوری مراغه - در مسیر شوشه شاهین دژ بمیان دو آب .  
 جلگه - معتدل مالاریائی - سکنه ۲۱۰۸ - شیمه - ترکی .  
 آب از زربنه رود چشمه سارها - محصول غلات بادام چغندر حبوبات  
 کرچک - شغل زراعت - صنایع دستی جاجیم بافی - راه شوشه .  
 ۵ باب دکان از کسبه مختلف دهستان دارد .  
 در ۱۵ / ۵ ک قریه بنام کهنه محمود جیق که سکنه آن ۱۴۷ نفر  
 میباشد دارد .  
**محمود کاغی - mahmud-kâqi** - ده جزه دهستان منجوان  
 بخش خدا آفرین شهرستان تبریز .  
 ۲۶ ک جنوب خدا آفرین - ۱۵ ک شوشه اهر کلیبر .  
 کوهستانی - گرمسیر مالاریائی - سکنه ۹۲ - شیمه - ترکی .  
 آب از چشمه - محصول غلات - شغل زراعت و گلهداری - راه مارو .  
**محمود کندی - mahmud-kandi** - ده از دهستان قره قویون  
 بخش حومه شهرستان ماکو .  
 ۶۱ ک جنوب خاوری ماکو - ۳/۵ ک باختر شوشه خوی باکو .  
 کوهستانی - معتدل مالاریائی - سکنه ۱۱۴ - شیمه - ترکی .  
 آب از دره خورابلو - محصول غلات حبوبات - شغل زراعت و گلهداری  
 صنایع دستی جاجیم بافی - راه ارا به رو .  
**مختار آباد - moxtâr-âbâd** - ده از دهستان اردی موسی بخش  
 مرکزی شهرستان اردبیل .  
 ۸ ک جنوب اردبیل - ۳ ک شوشه اردبیل تبریز .  
 جلگه - معتدل - سکنه ۱۰ - شیمه - ترکی .  
 آب از چشمه - محصول غلات - شغل زراعت و گلهداری - راه مارو .  
**مخدوم کندی - maxdum-kandi** - ده از دهستان  
 چهاراویماق بخش قره آغاج شهرستان مراغه .  
 ۵ ک جنوب باختری قره آغاج - ۲۶ ک جنوب شوشه مراغه بمیان .  
 کوهستانی - معتدل مالاریائی - سکنه ۱۰۴ - شیمه - ترکی .  
 آب از چشمه سارها - محصول غلات نخود بزرگ - شغل زراعت - صنایع  
 دستی جاجیم بافی - راه مارو .  
**مخمور - maxmur** - ده از دهستان آند بخش حومه شهرستان  
 خوی .  
 ۷۰ ک شمال باختری خوی - ۳/۵ ک جنوب راه ارا به رو خن  
 به ملحمی .  
 کوهستانی - سردسیر سالم - سکنه ۲۷ - سنی - کردی .

آب از چشمه - محصول غلات - شغل زراعت و گلهداری - صنایع دستی  
 جاجیم بافی - راه مارو .  
 ۱/۵ ک مرز ایران و ترکیه .  
**مخند - maxand** - ده از دهستان ساری سو بار بخش بلدشت  
 شهرستان ماکو .  
 ۲۸ ک شمال باختری بلدشت - ۸ ک شمال راه ارا به رو اوزون دیزه  
 دره - معتدل سالم - سکنه ۳۸ - سنی - کردی .  
 آب از چشمه - محصول غلات - شغل زراعت و گلهداری - صنایع دستی  
 جاجیم بافی - راه مارو .  
**مخین - maxin** - ده از دهستان فطور بخش حومه شهرستان  
 خوی .  
 ۴۴ ک جنوب باختری خوی - در مسیر راه ارا به رو فطور بخوی .  
 دره - سردسیر سالم - سکنه ۱۶۸ - سنی - کردی .  
 آب از رود فطور - محصول غلات - شغل زراعت و گلهداری - صنایع دستی  
 جاجیم بافی - راه ارا به رو .  
**مرا جول - marâjul** - ده از دهستان برگشلو بخش حومه  
 شهرستان رضائیه .  
 ۶ ک شمال خاوری رضائیه - ۵/۵ ک شمال شوشه کلما نغانه بر رضائیه  
 جلگه - معتدل مالاریائی - سکنه ۶۹ - علی الهی - ترکی .  
 آب از شهر چای و قنات - محصول غلات توتون انگور حبوبات - شغل زراعت  
 صنایع دستی جوراب بافی - راه ارا به رو و میتوان اتموبیل برد .  
**مرا آ باد - morâd-âbâd** - ده از دهستان خامنه بخش شبستر  
 شهرستان تبریز .  
 ۹ ک جنوب باختری شبستر - ۵ ک شوشه صوفیان و شاهپور .  
 جلگه - معتدل - سکنه ۷۴۲ - شیمه - ترکی .  
 آب از چشمه - محصول غلات حبوبات - شغل زراعت و گلهداری  
 راه ارا به رو .  
**مرا د خان کندی - morâd-xân-kandi** - ده از دهستان  
 چهاراویماق بخش قره آغاج شهرستان مراغه .  
 ۳۹ ک جنوب خاوری قره آغاج - ۴۲ ک شمال راه ارا به رو احمد آباد  
 به تکاب .  
 کوهستانی - معتدل - سکنه ۱۱۹ - شیمه - ترکی .  
 آب از رودخانه - محصول غلات - شغل زراعت - صنایع دستی جاجیم بافی  
 راه مارو .  
**مرا د خانلو - morâd-xânlu** - ده از دهستان مرحمت آباد بخش  
 میان دو آب شهرستان مراغه .  
 ۲۲ ک شمال باختری میان دو آب - ۱۹ ک باختر راه ارا به رو بناب  
 بمیان دو آب .  
 جلگه - معتدل مالاریائی - سکنه ۱۰۳ - شیمه - ترکی .  
 آب از زربنه رود و چاه - محصول غلات حبوبات پنبه چغندر - شغل  
 زراعت - صنایع دستی جاجیم بافی - راه مارو .

**هراد علی - morâd-ali** - ده از دهستان باراندوزچای بخش حومه شهرستان رضایه .

۲۰ ک جنوب خاوری رضایه - ۴/۵ ک خاورشوسه رضایه بمهاباد .

جلگه - معتدل سالم - سکنه ۴۵۷ - شیعه - ترکی .

آب از باراندوزچای - محصول غلات توتون حبوبات انگور - شغل

زراعت - صنایع دستی جوراب بافی - راه ارا بهرو .

در دوحمل نزدیک هم بنام مرادعلی بالاوبائین مشهور سکنه مرادعلی

پایین ۱۸۰ نفر میباشد .

**هراد گندی - morâd-kandi** - ده از دهستان باراندوز

چای بخش حومه شهرستان رضایه

۲۶ ک جنوب خاوری رضایه - ۶ ک شمال شوسه رضایه بمهاباد

جلگه - معتدل مالاریائی - سکنه ۹۶ - شیعه - ترکی

آب از باراندوزچای - محصول غلات توتون چغندر انگور حبوبات

شغل زراعت - صنایع دستی جوراب بافی - راه ارا بهرو

**هرادلو - morâdlu** - ده جزء دهستان دیگله بخش هوراند

شهرستان اهر

۸ ک جنوب هوراند - ۱۷/۵ ک شوسه اهر کلیبر

کوهستانی - معتدل - سکنه ۲۱۹ - شیعه - ترکی

آب از چشمه - محصول غلات و حبوبات و سردختی - شغل زراعت

و گلهداری - راه مارلو

**هرادلو** - ده از دهستان اوشق بخش مرکزی شهرستان مشکین شهر

۴ ک شمال خیاو - ۸ ک شوسه گرمی اردبیل

کوهستانی - معتدل - سکنه ۱۹۸ - شیعه - ترکی

آب از چشمه - محصول غلات حبوبات - شغل زراعت و گلهداری

راه مارلو

**هرادلو** - ده جزء دهستان مغان بخش گرمی شهرستان اردبیل

۵ ک شمال خاور گرمی - درمسیر شوسه گرمی بیله سوار

کوهستانی - گرمسیر - سکنه ۴۰ - شیعه - ترکی

آب از چشمه - محصول غلات و حبوبات - شغل زراعت و گلهداری

راه شوسه

**هرادلوی - morâdluy** - ده از دهستان چای باسار بخش

پلدشت شهرستان ماکو

۹ ک جنوب باختری پلدشت - درمسیر شمال شوسه پلدشت بباکو

جلگه - معتدل مالاریائی - سکنه ۲۵۷ - شیعه - ترکی

آب از قره سو و زنکار - محصول غلات پنبه برنج بزرگ - شغل زراعت

و گلهداری - صنایع دستی جاجیم بافی - راه شوسه

درسه محل بفاصله ۱/۵ کیلومتری بنام مرادلوی بالا و پایین و وسط

مشهور سکنه مرادلوی بالا ۴۷ و پایین ۱۱۰ وسط ۱۰ نفر میباشد

**هر ازاد - morâzâd** - ده از دهستان علمدارگر بخش جلغا

شهرستان مرند

۵ ک شمال مرند - ۱۷ ک شوسه جلغا تبریز

کوهستانی - معتدل - سکنه ۵۸۲ - شیعه - ترکی

آب از چشمه و قنات - محصول غلات پنبه - شغل زراعت و گلهداری

راه مارلو

**هراغه - marâqe** - نام یکی از شهرستانهای استان آذربایجان

کشور است .

خلاصه مشخصات آن بشرح زیر میباشد .

حدود - از شمال به شهرستان تبریز از جنوب به شهرستان سقاز

خاور به شهرستان میانه باختر به دریاچه رضایه و شهرستان مهاباد .

هوای شهرستان نسبت به پستی و بلندی متغیر بدین معنی که هوای قسمت

های جلگه و کنار دریاچه گرمسیر و قسمتهای کوهستانی معتدل است

قراء واقعه در کوهستان دارای آب و هوای سالم ولی قسمتهای جلگه

و کنار دریا مالاریائی میباشد .

آب این شهرستان بوسیله رودخانه ها و قنات و چشمه سارها تأمین

میکردد .

اسامی رودخانه ها بشرح زیر میباشد .

۱- رودخانه صوفی چای ۲- رودخانه زربنه رود (چنتو) ۳- سیمینه

رود (تاتائی) ۴- رودخانه مردق ۵- رودخانه لیلان ۶- رودخانه

آیدوغوش ۷- رودخانه قراوقو ۸- رودخانه قلعه

رودخانه های مزبور بمصرف آبیاری قراء دهستانها و بخش های

شهرستان مراغه میرسد .

محصولات عمده این شهرستان عبارت از غلات کشمش سبزه حبوبات

بزرگ چغندر پنبه میوه جات سردختی است

مذهب ساکنین آن اسلام شیعه و اهل تسنن و درچندین قراء علی الهی

زبان مادری نیز متغیر است ترکی و کردی میباشد

صنایع دستی زنان محلی فرش و جاجیم و گلیم و جوراب بافی است .

کوههای عمده شهرستان مراغه بشرح زیر است .

۱- کوه مندیل بزرگه در جنوب خاوری مراغه به ارتفاع ۲۱۶۹ متر

۲- کوه آق داغ در شمال خاوری مراغه به ارتفاع ۳۵۵۰ متر

۳- کوه سرگونی در جنوب خاوری مراغه بخش قره آهجاج به ارتفاع

۲۶۲۰ متر

۴- کوه قوزلجه در شمال باختری مراغه در دهستان دیزجرود به ارتفاع

۲۶۱۵ متر میباشد

راه آهن میانه بمراغه که دست اقدام است از منطقه این شهرستان

عبور و پس از تکمیل بر اهلیت شهرستان خواهد افزود

راهها - راههای شوسه شهرستان مراغه بشرح زیر میباشد .

۱- شوسه مراغه بمیان دو آب ۲- میان دو آب به شاهین دژ

۳- میان دو آب به مهاباد و بوکان ۴- مراغه بمیانه

۵- مراغه بحب شیر و بناب یک راه ارا به رو نیز شاهین دژ به تکاب

دارد سابقه راههای این منطقه مالرو است .

سازمان اداری - شهرستان مراغه از ۷ بخش بنام مرکزی - قره آهجاج

خیابان خواجه نصیری لوله کشی شده و ۵۰ جا منبع آب دارد که اهالی شهر از آن منابع استفاده مینمایند

روشنائی شهر بوسیله یک کارخانه برق بقوه ۶۵ اسب بخار دومی ۲۵ اسب و میزان تولید برق جمعا در ساعت ۵۰ کیلووات است تا مین میگرد ادارات دولتی - فرمانداری - شهرداری - بخشداری - نظام وظیفه دارائی - آمار - ثبت اسناد - کشاورزی - غله ونان - بانک ملی - شهر بانی زاندار مری - فرهنگ - بهداری - شیرو خورشید سرخ - بیمارستان سی تختخوابی از عطیه شاهنشاهی ۷ باب مسافر خانه ۵ باب گاراژ در حدود ۴۰۰۰ باب مغازه و دکان و ۵۰ باب مسجد و ۳۰ باب حمام دوش و غیردوش .

اینه قدیم - بناهای قابل ملاحظه و تاریخی شهر بشرح زیر است

۱- رصدخانه بامر هلاکوخان و بدستور خواجه نصیرالدین طوسی ساخته شده طول این رصدخانه در حدود ۳۵۶ متر و عرض آن ۱۳۶ متر و محوطه درونی آن شبیه بنار و بشکل مربع مستطیل و در دو طرف آن دوسکو با ارتفاع یک متر است بنا شده و از دو طرف آن راه دالان مانند دارد که دالان سمت چپ در حدود ۹ متر و انتهای آن یک اطاق تاریک است و طول دالان سمت راست ۴۰ متر در انتهای آنهم نیز یک اطاق کوچک دارد که در اطاق مزبور دو تاقچه و یک بخاری جلب نظر مینماید و این رصدخانه در یک باختر مراغه روی یک تپه بنا شده است

۲- مقبره جعفریه که در عهد سلطان بهادرخان ساخته شده

۳- بل سنگی که در زمان هلاکوخان در باختر شهر روی رودخانه صوفی جای ساخته شده و هنوز با برج است .

۴- مطابق تحقیقات مسیود مرکان در یک شمال باختری مراغه دره وجود دارد که استخوانهای حیوانات عظیم الجثتی زیاد از آن محل پیدا شده بود و از این رو معلوم میشود که سابقاً در آن محل جنگلهای وجود داشته و حیوانات مزبور در آن زندگانی میکردند البته تاریخ زندگی آنها قبل از آتش فشانی های کوه سهند و سیلان بوده است

۵- چهار برج نیز از آثار تاریخی در شهر مراغه بشرح زیر وجود دارد .

یکی در قسمت شمال باختری شهر بنام (شفاربه) مشهور به دبستان خواجه نصیر است .

دومی در جنوب خاوری شهر بنام گنبد قرمز که در سال ۴۲ هجری و قمری بنا شده

دو برج دیگر نیز در وسط شهر بنام مقبره مادر هلاکو و دیگری قبر خود هلاکوخان است میباشد

هراغه - ده از دهستان ایل تیمور بخش حومه شهرستان مهاباد

۲۹/۵ ک جنوب باختری مهاباد - ۱۳ ک باختر شوسه مهاباد سردخت کوهستانی - معتدل مالاریایی - سکنه ۱۱۴ - سنی - کردی

آب از رودخانه مهاباد - محصول غلات چند توتون حبوبات - شغل

میان دو آب - هج بشیر - بناب - شاهین دژ - تکاب تشکیل شده جمع قراء و قصبات آن در حدود ۱۰۶۳ و جمعیت آن در حدود ۳۱۳۱۵۲ نفر است .

در این شهرستان ۵ باب دبیرستان ۴۳ باب دبستان وجود دارد .

معادن - ماد نیکه در این شهرستان دارد معدن ذغال سنگ و سنگ مرمر است

معدن ذغال سنگ در قریه امیر بیک درشش کیلومتری مراغه فعلا استخراج و بهره برداری میشود

معدن سنگ مرمر در قریه داش کسن در ۵۰ کیلومتری جنوب مراغه از دهستان قره لر بخش میان دو آب که مره های معروف دارد این مرمرها بواسطه آبهای چندین چشمه رسوب نموده ابتداء بسیار نرم ولی بتدریج سخت میشود و در گه های الوان نیز در زمینه سفید آن دیده میشود و بهترین سنگهای مرمر است .

و در بعضی قراء نیز چشمه های آب گرم معدنی و یا شور وجود دارد

هراغه - (بخش مرکزی) نام یکی از بخشهای ۷ گانه شهرستان مراغه است .

آب هوای این بخش مطابق شهرستان است که تعریف شده است بخش مرکزی از چهار دهستان بنام گاو دول - سراجو - آجر لو - چهاردولی و ۳۴۵ آبادی بزرگ و کوچک تشکیل شده و جمعیت آن در حدود ۱۱۵۳۳۰ نفر است .

این بخش در قسمت شمال و جنوب شهر واقع شده است .

هراغه - شهر مراغه نام یکی از شهرهای قدیمی استان آذربایجان است .

این شهر در ۲۶۰ کیلومتری شمال باختری تهران واقع و مضنات جغرافیائی آن بشرح زیر است .

طول ۴۶ درجه ۱۶ دقیقه عرض ۳۷ درجه ۲۴ دقیقه

اختلاف ساعت با تهران ۲ دقیقه و ۳۰ ثانیه یعنی ساعت ۱۲ ظهر مراغه ساعت ۱۲ و ۱۲ دقیقه و ۳۰ ثانیه تهران است

شهر مراغه دارای ۵ خیابان بنام زیرین میباشد

۱- خیابان خواجه نصیر وسط شهر از شمال بجنوب .

۲- اوحدی از خاور به باختری ۳- پهلوی از باختر به خاوری

۴- بلوری ، شمال به جنوب کنار رودخانه صوفی جای

۵- چراغ برق شمال به جنوب در امتداد خیابان پهلوی واقع شده است .

سکنه شهر مراغه در حدود ۳۵۳۰۰ نفر است .

مذهب اسلام شیعه زبان مادری ترکی و چندین خانه و ارامسجی و کلیسی نیز میباشد .

آب شهر مراغه بوسیله قنات و چشمه تامین میگردد .

چشمه مهم شهر عبارت از چشمه ایست که لوله کشی شده است فعلا در امتداد



زراعت و گلهداری - صنایع دستی جاجیم بافی - راه مالرو  
**هراگند - marâ-kand** - ده از دهستان چاپاره بخش قره  
 ضیالالدین شهرستان خوی

۲۲ ک جنوب خاوری قره ضیالالدین - ۱۳ ک شمال شوسه اوواغلی  
 به چلفا .

دوه - معتدل - سکنه ۱۳۸۳ - شیعه - ترکی

آب از آن چای - محصول غلات حبوبات - شغل زراعت و گلهداری

صنایع دستی جاجیم بافی - راه اراپرو و میتوان اتومبیل برد

**هراو - marallu** - ده جزء دهستان قلعه برزند بخش گرمی  
 شهرستان اردبیل

۱۵ ک باختری گرمی - ۱۰ ک شوسه گرمی اردبیل .

چلگه - گرمسیر - سکنه ۱۵۲ - شیعه - ترکی

آب از چشمه - محصول غلات و حبوبات - شغل زراعت و گلهداری  
 راه مالرو

**هراوی جعفر قلیخان - marâlluy-ja'far-qoli-xân**

ده جزء دهستان قلعه برزند بخش گرمی شهرستان اردبیل

۱۷ ک شمال باختری گرمی - ۱۰ ک شوسه اردبیل گرمی

کوهستانی - گرمسیر - سکنه ۲۱۱ - شیعه - ترکی

آب از چشمه - محصول غلات حبوبات - شغل زراعت و گلهداری  
 راه مالرو

**هرجان آباد - marjân-âbâd** - ده از دهستان شهروبران بخش

حومه شهرستان مهاباد .

۳۴/۵ ک شمال خاوری مهاباد - ۴/۵ ک شمال شوسه مهاباد به  
 میان دو آب .

چلگه - معتدل مالاریایی - سکنه ۵۸ - سنی - کردی

آب از سیمین رود - محصول غلات چغندر توتون - شغل زراعت

و گلهداری - صنایع دستی جاجیم بافی - راه مالرو

**هرجل - marajol** - ده از دهستان حومه بخش شاهین دژ شهرستان  
 مراغه .

۱۶ ک شمال خاوری شاهین دژ - ۱۶ ک شمال خاوری راه اراپرو شاهین دژ  
 میان دو آب

کوهستانی - معتدل سالم - سکنه ۸۰ - سنی - کردی .

آب از چشمه - محصول غلات کرچک حبوبات - شغل زراعت و گلهداری

صنایع دستی جاجیم بافی - راه مالرو

**هرحمت آباد - marhamat-âbâd** - نام یکی از دهستانهای

دوگانه بخش میان دو آب شهرستان مراغه در حومه بخش واقع حدود

آن بشرح زیر میباشد .

از شمال به دهستان کاردول از جنوب بروخانه سیمین رود از خاور به زورینه رود

باختر به ریاچه رضاییه

آب اکثر قراها از رودخانه سیمین رود و زورینه رود تامین میگردد و بعضی  
 از قراها از چشمه سارها و چاه استفاده مینمایند  
 محصولات عمده آن چغندر کشمش غلات حبوبات بنه زرد آلو کرچک  
 می باشد .

شغل ساکنین زراعت و گلهداری صنایع دستی جاجیم و جوارب بافی  
 مذهب اهالی شیعه و زبانشان ترکی است

دهستان مرحمت آباد از ۱۰۰ آبادی بزرگ و کوچک تشکیل شده و  
 جمع نفوس آن در حدود ۳۴۰۳۰ نفر و قرا مهم آن قره ورن - احمد  
 آباد - گوگ تپه - حاجی حسن کندی میباشد .

راه شوسه میان دو آب به مراغه و مهاباد و بوکان شاهین دژ بناب از  
 این دهستان عبور مینماید چون این دهستان در حومه بخش واقع شده  
 لذا بتوضیحات بیشتری به بخش میان دو آب رجوع فرمائید

**هرداق - mardân-qom** - ده جزء دهستان دیزمار خاوری  
 بخش ورزقان شهرستان اهر

۳۶ ک شمال ورزقان - ۳۴ ک شوسه تبریز باهر

کوهستانی - گرمسیر مالاریایی - سکنه ۶۳۹ - شیعه - ترکی

آب از رودخانه مردانم و چشمه - محصول غلات انگور انجیر انار و  
 سردرختی - شغل زراعت و گلهداری - صنایع دستی جاجیم و قالی

ایریشم بافی - راه مالرو

**هردق - mordağ** - ده از دهستان سراجو بخش مرکزی شهرستان

مراغه .

۱۷ ک جنوب خاوری مراغه - ۳ ک شمال راه اراپرو مراغه به

قره آغاج .

کوهستانی - معتدل سالم - سکنه ۴۲۸ - شیعه - ترکی

آب از رودخانه مردق و چشمه - محصول غلات کشمش نخود بادام - شغل

زراعت - صنایع دستی کرباس بافی

راه اراپرو و میتوان اتومبیل برد

**هرده گتان - marde-gatân** - ده جزء دهستان حومه بخش

مرکزی شهرستان اهر .

۳/۵ ک جنوب اهر - ۱/۵ ک شوسه تبریز باهر

چلگه - معتدل - سکنه ۱۸۶ - شیعه - ترکی .

آب از چشمه - محصول غلات و حبوبات و سردرختی - شغل زراعت

و گلهداری - راه مالرو

**هرزآباد - marz-âbâd** - ده جزء دهستان دیزمار و باختری بخش

ورزقان شهرستان اهر

۴/۶ ک شمال باختری ورزقان - ۳۵/۵ ک شوسه تبریز باهر

کوهستانی - معتدل - سکنه ۵۱۱ - شیعه - ترکی .

آب از دروشته چشمه - محصول غلات و سردرختی - شغل زراعت و گلهداری

صنایع دستی جاجیم بافی - راه مالرو ( دارای یله استخر طبیعی )

**هرز رود - marz-rud** - ده مرکز دهستان میشه پاره بخش کلیبر شهرستان اهر

۲۱ ک جنوب کلیبر - ۱۱ ک شوسه اهر کلیبر

کوهستانی - معتدل - سکنه ۵۷۵ - شیعه - ترکی .

آب ازدورشته چشمه - محصول غلات - شغل زراعت و گله داری - صنایع

دستی کلیم و فرش بافی - راه مارو

**هرشت - merect** - ده ازدهستان کیوی بخش سنجد شهرستان هروآباد .

۱۵ ک شمال مرکزی سنجد - ۸ ک شوسه هروآباد واردیل

کوهستانی - سردسیر - سکنه ۹۰۳ - شیعه - ترکی .

آب از چشمه - محصول غلات حبوبات - شغل زراعت گله داری

راه مارو .

**هرقشه - marqace** - ده ازدهستان چاپیاره بخش قره ضیاالدین شهرستان خوی .

۴ ک جنوب باختری قره ضیاالدین - ۱ ک باختر شوسه قره ضیاالدین بخوی .

جلگه - معتدل مالاریایی - سکنه ۱۱۷ - شیعه - ترکی .

آب از رود آق چای - محصول غلات حبوبات - شغل زراعت و گله داری

صنایع دستی جاجیم بافی - راه ارا به رو میتوان اتومبیل برد

**هرگن جبرائیل (مرکن بائین) - margan-jebraïl** - ده از

دهستان قره قویون بخش حومه شهرستان ماکو

۴۵/۱ ک جنوب خاوری ماکو - ۱/۵ ک شمال خاوری شوسه خوی باکو

جلگه - معتدل مالاریایی - سکنه ۷۷ - هلی الهی - ترکی

آب از قنات و چشمه - محصول غلات حبوبات - شغل زراعت و گله داری

صنایع دستی جاجیم بافی - راه شوسه .

**هرگن قدیم - margan-qadim** - ده ازدهستان قره قویون

بخش حومه شهرستان ماکو

۴۶ ک جنوب خاوری ماکو - ۱/۵ ک شمال خاوری شوسه خوی باکو

جلگه - معتدل مالاریایی - سکنه ۲۰ - شیعه - ترکی .

آب از قنات چشمه - محصول غلات حبوبات - شغل زراعت و گله داری

صنایع دستی جاجیم بافی - راه شوسه پاسگاه ژاندارم دارد

**هرگن وسط - margan-vasat** - ده ازدهستان قره قویون بخش

حومه شهرستان ماکو

۴۷ ک جنوب خاوری ماکو - در مسیر شوسه خوی باکو

جلگه - معتدل مالاریایی - سکنه ۱۰۸ - هلی الهی - ترکی

آب از قنات و چشمه - محصول غلات حبوبات - شغل زراعت و گله داری

صنایع دستی جاجیم بافی - راه شوسه

**هرگیت - margit** - ده ازدهستان یامچی بخش مرکزی شهرستان

میرند .

۱۵ ک شمال باختری میرند - ۶ ک شوسه میرند و خوی

جلگه - معتدل - سکنه ۷۸ - شیعه - ترکی .

آب از چشمه - محصول غلات انگور - شغل زراعت و گله داری

راه مارو .

**هرگید (خرا به) - margid** - ده ازدهستان یکانات بخش مرکزی

شهرستان میرند .

۳ ک شمال باختری میرند - ۱۱ ک شوسه جلفا میرند

جلگه - معتدل - سکنه ۷۸ - شیعه - ترکی

آب از چشمه - محصول غلات و حبوبات - شغل زراعت و گله داری

راه ارا به رو

**هرگید** - ده جزء دهستان بدوستان بخش هریس شهرستان اهر .

۲۶ ک جنوب باختری هریس - ۱۱ ک شوسه تبریز اهر

جلگه - معتدل مایل بگرمی - سکنه ۶۸۶ - شیعه - ترکی

آب از رودخانه تلخ رود و چشمه - محصول غلات حبوبات سردرختی

شغل زراعت و گله داری - صنایع دستی جاجیم بافی - راه مارو

**هرگ - mergâ** - ده از دهستان گورگ بخش حومه شهرستان

مهاباد

۵۲ ک جنوب مهاباد - ۱۰ ک جنوب خاوری شوسه مهاباد بسردشت

کوهستانی - معتدل سالم - سکنه ۵۲ - سنی - کردی

آب از رود سیناس - محصول غلات توتون حبوبات - شغل زراعت

گله داری - صنایع دستی جاجیم بافی - راه مارو

**هرگ آسا - marg-âsâ** - ده از دهستان آلان بخش سردشت

شهرستان مهاباد .

۱۳/۵ ک جنوب باختری سردشت - ۱۲ ک جنوب راه ارا به رو بیوران

بسردشت .

کوهستانی و جنگلی - معتدل سالم - سکنه ۷۵ - سنی - کردی .

آب از چشمه - محصول غلات توتون مازوج گلوان - شغل زراعت و

گله داری - صنایع دستی جوراب بافی - راه مارو .

**هرگور - margavar** - نام یکی از دهستانهای سه گانه بخش سلوانا

شهرستان رضائیه است .

این دهستان در قسمت جنوب بخش واقع شده و موقعیت آن کوهستانی

است .

آب و هوای دهستان نامبرده سردسیر آب مزروعی از چشمه سارها و

آب برف باران از کوهها تامین میگردد .

شغل عمده ساکنین کشاورزی گله داری . محصولات عمده آن بشرح

زیر میباشد .

غلات توتون روغن بشم .

دهستان مرگور از شمال بدوستان دشت از جنوب بخش اشنویه از

خاور بدشت بیل باختر بمرز ایران ترکیه و عراق محدود است .

این دهستان از ۴۳ آبادی بزرگ و کوچک تشکیل شده و جمعیت آن

در حدود ۵۴۹۰ نفر و قراء مهم آن بشرح زیر است :

بخش مرکزی دارای ۴ دهستان که جمعاً ۲۹۸ آبادی (۸۷۴۰۴) نفوس  
بشرح زیر میباشد .

دهستان حومه	۱۱ آبادی	۲۵۷۷۳ جمعیت
رودقات	۴۶	۲۸۵۷۳
یکانات	۱۹	۱۱۳۲۰
یامچی	۲۲	۲۱۷۳۸
جمع	۹۸	۸۷۴۰۴

هر فرد شهرمرد در ۷۲ کیلومتری شمال باختری تبریز و ۷۶ کیلومتری  
جنوب مرز ایران شوروی واقع و خط آهن جلفا تبریز از آن  
عبور میکند .

دارای جاده شوسه برای شهرستانهای اطراف از قبیل خوی و شاهپور  
و تبریز میباشد .

ارتفاع شهر مزبور ۱۴۳۰ متر است آب و هوای آن ییلاقی سردسیر و  
زبان اهالی ترکی و مذهبشان شیعه است مختصات جغرافیایی آن  
طول ۳۵ درجه و ۴۶ دقیقه ۳۵ ثانیه عرض ۳۸ درجه ۲۶ دقیقه  
و ۲۲ ثانیه اختلاف ساعت با تهران ۲۲ دقیقه و ۳۳ ثانیه یعنی ساعت  
۱۲ ظهرمرد ساعت ۱۲ و ۲۲ دقیقه ۳۳ ثانیه طهران است .

این شهر یکی از شهرهای قدیمی ایران است از آثار تاریخی آن مسجد  
جامع قدیمی است که دو شصت و سی سال قبل توسط ابوسمید بهادرخان  
تعمیر شده و سردوب آن بخط کوفی نوشته شده است .

این شهر بواسطه نزدیک بودن با مرز شوروی و سرراه واقع شدن  
در بین شهرستانهای آذربایجان هم مرکز مهم تجارتنی و هم دارای  
اهمیت سوق الجیشی است و بهین جهت در هردو جنگ بین المللی و  
و نهضت های واقعه دیگر دچار آسیب گردیده است دارای ۶۳۹۶۲  
نفوس و یک خیابان اصلی بیمارستان ۱۲ تختخوابی و همچنین مغازه و  
بازار و کاروانسراهای متعدد است . دارای کارخانه برق بقوه ۴۰ اسب  
و کارخانه پنبه باک کنی و فرش و پارچه بافی است .

و محصول مهم آن زرد آلو است که بطریق کالیفرنسی برای فروش  
تهیه و آماده میکنند و در موقع خوبی محصول سالیانه از ۱۲۰۰ تن  
تا ۱۵۰۰ تن برگه تهیه مینمایند . کلیه دوا در دولتی ( بست و  
تلگراف و تلفن و اداره راه شوسه و راه آهن و فرهنگ و بهداری و  
نیت و آمار و کشاورزی و غله و دامپزشکی و شهر بانی و ژاندارمری  
و اقتصاد ملی و دادگستری و فرمانداری و نظام وظیفه و شعبه بانک ملی  
و بانک کشاورزی) و ادارا میباشد همچنین دارای یک دبیرستان و دو دبستان  
شش کلاسه و یک دبستان ۴ کلاسه میباشد .

هر نگلوی بز و مرغ - marangaluy-bozorg - ده از دهستان

نازلو بخش حومه شهرستان رضایه .

۲۹ ک شمال خاوری رضایه - ۱۰ / ۵ ک خاور شوسه رضایه  
شاهپور .

گردیک - هاشم آباد - زرکی - گسیان - سگرکان - زار آباد  
دیوچ .

راههای عمده این دهستان راه پیاده رو و مالرو است فقط یک راه  
ارابه رو از مرکز دهستان (هاشم آباد) برضایه داود که دو تابستان  
میتوان قابل استفاده اتومبیل رانی قرارداد .

تابستان در قسمت مرزی این دهستان ایلات هراتی پس از کسب اجازه  
جهت حلف چرانی به این منطقه عزیمت مینمایند .

هر گره رش - marge-rac - ده از دهستان برادوست بخش صومالی  
شهرستان رضایه .

۱۳/۵ ک جنوب باختری هشتیان - ۴ ک شمال ارا به روسرو به نازلو .

دامنه - سردسیر سالم - سکنه ۷۸ - سنی - کردی .

آب از دره برده زوی - محصول غلات توتون - شغل زراعت و گلهداری  
صنایع دستی جاجیم بافی - راه مالرو .

هر ناب - marnâb - ده از دهستان مواضعخان بخش ورزقان  
شهرستان اهر .

از لحاظ اداری تابع بخش بستان آباد شهرستان تبریز .

۱۸ ک شمال خاوری تبریز - ۶ ک شوسه اهر و تبریز .

کوهستانی - معتدل - سکنه ۱۱ - شیعه - ترکی .

آب از چشمه - محصول غلات حبوبات - شغل زراعت - راه مالرو .

هر ند - marand - شهرستان مرند یکی از شهرستانهای  
اقتان ۳ آذربایجان از شمال برودخانه ارس از جنوب به بخش شستر  
و میشو داغ و کوه علمدار از خاور به بخش ورزقان از باختر به بخش  
ایواوغلی و ولدیان (خط الراس کوه علی باشی آقداغ)

این شهرستان از نظر تقسیمات کشوری از سه بخش بشرح زیر تشکیل  
یافته .

بخش مرکزی	۲۹۸ آبادی	۸۷۴۰۴ جمعیت
زنوز	۲۰	۱۸۰۶۴
جلفا	۲۹	۲۳۲۹۴
جمع	۱۴۷	۱۲۸۷۶۲

هر ند - (بخش مرکزی) نام یکی از بخش های سه گانه شهرستان مرند  
از شمال به بخش جلفا و زنوز از جنوب به بخش شستر از خاور به  
بخش ورزقان از باختر به دهستان ولدیان محدود میباشد .

هوای بخش ییلاقی سردسیر تقریباً سالم میباشد .

آب قراه بخش از رودخانه های محلی و قنات تامین میگردد که  
مهمترین آنها زنوز چای میباشد محصولات عمده بخش غلات صیفی و  
زرد آلو سیب بادام کشمش سبزیجات بوده و دارای معدن نیک در دهستان  
یامچی میباشد .

مرکز بخش همان مرکز شهرستان ( مرند ) میباشد که جاده شوسه  
تبریز و جلفا تبریز و خوی و راه آهن جلفا و تبریز از این شهر عبور  
مینماید و اغلب دهات که در جلگه واقع اند دارای جاده ماشین رو و  
سایرین دارای جاده مالرو میباشد .

چلگه - کناردریاچه - معتدل مالاریائی - سکنه ۳۸۲ - شیعه - ترکی .  
 آب از چشمه و نازلو چای - محصول غلات چندر توتون حبوبات  
 شغل زراعت - صنایع دستی جوراب بافی - راه ارا به رو .  
**هرنگلوی کوچک - marangaluy-kuçek** - ده از دهستان  
 نازلو بخش حومه شهرستان رضاییه .  
 ۹ ک شمال خاوری رضاییه - ۴ ک خاور شوسه رضاییه شاهپور .  
 چلگه - معتدل مالاریائی - سکنه ۴۴ - شیعه - ترکی .  
 آب از قنات و چشمه - محصول غلات چندر حبوبات - شغل زراعت  
 صنایع دستی جوراب بافی - راه ارا به رو .  
**هرنه - marne** - ده از دهستان حومه بخش صومای شهرستان  
 رضاییه .  
 ۵/۵ ک جنوب باختری هشتیان - ۵/۵ ک باختر ارا به رو هشتیان  
 به کنبد .  
 دامنه - سردسیر سالم - سکنه ۱۹۲ - سنی - کردی .  
 آب از کوهستان - محصول غلات توتون - شغل زراعت و گلهداری - صنایع  
 دستی جاجیم بافی - راه مارو .  
**هرنی - marani** - ده از بخش نمین شهرستان اردبیل .  
 ۲۲ ک خاور اردبیل - ۲۰ ک شوسه اردبیل آستارا .  
 چلگه - معتدل - سکنه ۱۴۱۹ - شیعه - ترکی .  
 آب از چشمه - محصول غلات حبوبات - شغل زراعت و گلهداری  
 دارای یک دبستان بنام نوییاد - راه مارو .  
**هروان - marvân** - ده از دهستان خروسلو بخش گرمی شهرستان  
 اردبیل .  
 ۴۸ ک جنوب باختری گرمی - ۲۶ ک شوسه گرمی اردبیل .  
 کوهستانی - گرمسیر - سکنه ۲۵۷ - شیعه - ترکی .  
 آب از چشمه - محصول غلات و حبوبات - شغل زراعت و گلهداری  
 راه مارو .  
 در ۲ محل بفاصله ۲ کیلومتر بنام هروان بالا و پایین مشهور سکنه هروان  
 بالای ۱۴۳ نفر میباشد .  
**هروان کندی - marvân-kandi** - ده از دهستان مرحمت آباد  
 بخش میاندو آب شهرستان مراغه .  
 ۲۲ ک شمال باختری میاندو آب - ۱۴ ک شمال شوسه میاندو آب بهاباد .  
 چلگه - معتدل مالاریائی - سکنه ۱۳۸ - شیعه - ترکی .  
 آب از زمین رود چاه - محصول غلات چندر - شغل زراعت و گلهداری  
 صنایع دستی جاجیم بافی - راه مارو .  
**هرویدیزج - marv-dizaj** - ده از دهستان رودقات بخش  
 مرکزی شهرستان مرند .  
 ۳۰ ک جنوب خاوری مرند - ۵ ک خط آهن تبریز مرند .  
 کوهستانی - سردسیر - سکنه ۳۸۲ - شیعه - ترکی .

آب از چشمه - محصول غلات - شغل زراعت و گلهداری - راه مارو .  
**هروشین - marvein** - ده جزء دهستان گرمی بخش ترک  
 شهرستان میانه .  
 ۱ ک جنوب خاوری بخش - ۴ ک شوسه خلخال میانه .  
 کوهستانی - معتدل - سکنه ۲۰۸ - شیعه - ترکی .  
 آب از چشمه - محصول غلات و حبوبات - شغل زراعت و گلهداری  
 راه مارو .  
**هریم - maryam** - ده از دهستان چهار اویماق بخش قره آغاج  
 شهرستان مراغه .  
 ۲۸ ک جنوب باختری قره آغاج - ۲ ک شمال خاوری شوسه شاهین دژ  
 بمیاندو آب .  
 کوهستانی - معتدل مالاریائی - سکنه ۱۷۰ - شیعه - ترکی .  
 آب از رودخانه قزل قلعه - محصول غلات نخود بزرگ - شغل زراعت  
 صنایع دستی جاجیم بافی - راه مارو .  
**هزجین - mezajin** - ده از دهستان خان اند بیل بخش مرکزی شهرستان  
 هروآباد .  
 ۷/۵ ک جنوب باختری هروآباد - ۴ ک شوسه هروآباد میانه .  
 کوهستانی - سردسیر - سکنه ۳۶۰ - شیعه - ترکی .  
 آب از چهار رشته چشمه - محصول غلات و حبوبات - شغل زراعت و گلهداری  
 صنایع دستی گلیم و جاجیم بافی - راه مارو .  
**هزجین** - ده از دهستان خورش رستم بخش شاهرود شهرستان هروآباد .  
 ۲۰/۵ ک خاوری هزجین - ۲۹ ک شوسه هروآباد میانه .  
 کوهستانی - معتدل - سکنه ۱۸۳ - شیعه - ترکی .  
 آب از چشمه - محصول غلات سردرختی - شغل زراعت و گلهداری  
 راه مارو .  
**هزوع (مزرعه) - mazra'** - ده از دهستان رودقات بخش  
 مرکزی شهرستان مرند .  
 ۳۷ ک جنوب خاوری مرند - ۷ ک شوسه تبریز اهر .  
 چلگه - گرمسیر - سکنه ۶۶۵ - شیعه - ترکی .  
 آب از رودخانه و چشمه - محصول غلات - شغل زراعت و گلهداری  
 راه مارو .  
**هزوعه - mazrae** - ده از دهستان دیجوجین بخش مرکزی  
 شهرستان اردبیل  
 ۱۵ ک شمال اردبیل - ۶ ک شوسه خیابان اردبیل  
 کوهستانی - معتدل - سکنه ۲۵۰ - شیعه - ترکی .  
 آب از چشمه و چاه - محصول غلات حبوبات - شغل زراعت و گلهداری  
 راه مارو .  
**هزوعه** - ده از دهستان نیر بخش مرکزی شهرستان اردبیل .  
 ۳۲ ک باختر اردبیل - ۳ ک شوسه تبریز اردبیل  
 کوهستانی - معتدل - سکنه ۱۹۹ - شیعه - ترکی

آب از مشکین‌چای - محصول غلات حبوبات - شغل زراعت و گل‌داری  
راه مالرو.

مزرعه چول - mazrae-çol - ده از دهستان دیزمار باختری  
بخش ورزقان شهرستان اهر

۲۱ ک باختر ورزقان - ۱۱ ک شوشه تبریز باهر

کوهستانی - معتدل - سکنه ۱۷۷ - شیعه - ترکی.

آب از چشمه - محصول غلات سردختی - شغل زراعت و گل‌داری - صنایع  
دستی جاجیم بافی - راه مالرو.

مزرعه حاجی عابدین - mazrae-hâji-âbedin - ده از  
دهستان حومه بخش مرکزی شهرستان اهر.

۱۴ ک جنوب باختری اهر - ۵/۵ ک شوشه تبریز اهر.

کوهستانی - معتدل - سکنه ۵۶۵ - شیعه - ترکی.

آب از رودخانه اهرچای و چشمه - محصول غلات حبوبات - شغل زراعت  
و گل‌داری - صنایع دستی گلیم بافی - راه مالرو.

مزرعه خلف - mazrae-xalaf - ده از دهستان مشکین‌باختری  
بخش مرکزی شهرستان خیاو

۹ ک باختر خیاو - ۳ ک شوشه خیاو اهر.

جلگه - معتدل - سکنه ۴۵۴ - شیعه - ترکی.

آب از خیاوچای - محصول غلات حبوبات پنبه - شغل زراعت و گل‌داری  
راه مالرو.

مزرعه پائین (سفلی) - mazrae-pâin' - ده از دهستان خروسلو  
بخش گرمی شهرستان اردبیل.

۳۴ ک جنوب باختری گرمی - ۱۵ ک شوشه گرمی و اردبیل.

کوهستانی - گرمسیر - سکنه ۴۵۵ - شیعه - ترکی.

آب از چشمه - محصول غلات حبوبات - شغل زراعت و گل‌داری  
راه مالرو.

مزرعه سواره - mazrae-savâre - ده از دهستان اوزومدل  
بخش ورزقان شهرستان اهر.

۲۵ ک باختر ورزقان - ۸/۵ ک شوشه تبریز باهر.

کوهستانی - معتدل - سکنه ۱۱۵ - شیعه - ترکی.

آب از رودخانه اهرچای و چشمه - محصول غلات - شغل زراعت و گل‌داری  
صنایع دستی جاجیم بافی - راه مالرو.

محل بیلاق ایل حاجی علیلو.

مزرعه شادی - mazrae-câdi - ده از دهستان دیزمار خاوری  
بخش ورزقان شهرستان اهر.

۱۷/۵ ک شمال باختری ورزقان - ۱۰ ک شوشه تبریز باهر

کوهستانی - معتدل - سکنه ۶۶۴ - شیعه - ترکی

آب از دورشته چشمه - محصول غلات حبوبات - شغل زراعت و گل‌داری  
صنایع دستی جاجیم بافی - راه مالرو.

محل بیلاق ایل حاجی علیلو.

آب از رودخانه - محصول غلات حبوبات - شغل زراعت و گل‌داری  
راه مالرو.

مزرعه - ده از دهستان قلعه برزند بخش گرمی شهرستان اردبیل  
۱۲ ک باختر گرمی - گرمسیر شوشه گرمی اردبیل

جلگه - گرمسیر - سکنه ۱۹۸ - شیعه - ترکی.

آب از دهات اطراف - محصول غلات حبوبات - شغل زراعت و  
گل‌داری - راه شوشه

مزرعه - ده از دهستان منگور بخش حومه شهرستان مهاباد

۲۲ ک جنوب باختری مهاباد - ۱۷ ک باختر شوشه مهاباد سردشت

کوهستانی - سردسیر سالم - سکنه ۱۳۹ - سنی - کردی

آب از رودخانه بادین‌آباد - محصول غلات حبوبات - شغل زراعت و  
گل‌داری - صنایع دستی جاجیم بافی - راه مالرو.

مزرعه - ده از دهستان خورش رستم بخش شاهرود شهرستان هرو  
آباد.

۱۴/۵ ک شمال باختری هسجین - ۱۴ ک شوشه هروآباد میانه

کوهستانی - گرمسیر مالاریائی - سکنه ۸۲ - شیعه - ترکی

آب از رودخانه کنرزه - محصول غلات حبوبات پنبه سردختی - شغل  
زراعت و گل‌داری - صنایع دستی جاجیم بافی - راه مالرو

مزرعه - ده از دهستان چالدران بخش سیه‌چشمه شهرستان ماکو

۱۳ ک شمال خاوری سیه‌چشمه - ۹ ک شمال خاوری شوشه سه‌چشمه  
بکلیسا کندی.

کوهستانی - سردسیر سالم - سکنه ۵۰ - شیعه - ترکی.

آب از چشمه و قزل‌رچای - محصول غلات - شغل زراعت و گل‌داری - صنایع  
دستی جاجیم بافی - راه مالرو.

مزرعه اکراد - mazrae-akrâd - ده از دهستان گرمادوز  
بخش کاپیر شهرستان اهر.

۳۰ ک شمال خاوری کلپیر - ۳۰ ک شوشه اهر کلپیر

کوهستانی - معتدل - سکنه ۴۱ - شیعه - ترکی

آب از رودخانه سلین‌چای و چشمه - محصول غلات - شغل زراعت و  
گل‌داری - صنایع دستی گلیم بافی - راه مالرو

مزرعه اجاق وردی - mazrae-ojâq-verdi - ده از  
دهستان دیکله بخش هوراند شهرستان اهر

۱۹ ک جنوب هوراند - ۷/۵ ک شوشه اهر کلپیر

کوهستانی - معتدل مایل بگرمی - سکنه ۱۴۲ - شیعه - ترکی

آب از چشمه - محصول غلات - شغل زراعت و گل‌داری - راه مالرو.

مزرعه جهان - mazrae-jahân - ده از دهستان مشکین  
باختری بخش مرکزی شهرستان خیاو.

۱۵ ک باختر خیاو - ۳ ک شوشه خیاو و اهر

جلگه - معتدل - سکنه ۱۸۶ - شیعه - ترکی

۳۲ ك شمال گرمی - ۳ ك شوسه گرمی بیلسوار  
جلگه - گرمسیر - سکنه ۹۴ - شیعه - ترکی .  
آب از چشمه - محصول غلات و حبوبات - شغل زراعت و گلهداری  
راه مارو .

**مستگان - mastakân** - ده از دهستان برادوست بخش صومای  
شهرستان رضایه

۱۸/۵ ك جنوب خاوری هشتیان - ۳/۵ ك باختر راه ارا به رو سرو  
دامنه - سردسیر سالم - سکنه ۲۲۱ - سنی - کردی  
آب از رود سرو چشمه - محصول غلات توتون - شغل زراعت و گلهداری  
صنایع دستی جاجیم بافی - راه مارو .

**مستگان** - ده از دهستان حومه بخش صومای شهرستان رضایه  
۱۴/۵ ك شمال خاوری هشتیان - ۴ ك باختری راه ارا به رو مکان به  
هشتیان .

دامنه - سردسیر سالم - سکنه ۸۵ - سنی - کردی .  
آب از چشمه - محصول غلات - شغل زراعت و گلهداری - صنایع  
دستی جاجیم بافی - راه مارو

**مسجد - masjid** - ده از دهستان آجر لوب بخش مرکزی شهرستان  
مراغه .

۶۳ ك جنوب خاوری مراغه - ۱۲ ك شمال خاوری شوسه شاهین دژ  
بیاندو آب .

دره - معتدل مالاریائی - سکنه ۱۶۶ - شیعه - ترکی .  
آب از رود آجر او - محصول غلات بادام حبوبات کرچک - شغل زراعت  
صنایع دستی جاجیم بافی - راه مارو .

**مسجد لوی - masjid lu** - ده از دهستان منبران بخش خدا  
آفرین شهرستان تبریز

۳۴ ك جنوب باختری خدا آفرین - ۲۵ ك شوسه اهر کلیبر  
کوهستانی - گرمسیر مالاریائی - سکنه ۱۴۹ - شیعه - ترکی  
آب از دورشته چشمه - محصول غلات - شغل زراعت و گلهداری  
راه مارو

**مسجد لوی** - ده از دهستان هیر بخش مرکزی شهرستان اردبیل

۲۴ ك جنوب اردبیل - ۶ ك شوسه خلخال اردبیل  
کوهستانی - معتدل - سکنه ۹۲ - شیعه - ترکی .  
آب از چشمه - محصول غلات - شغل زراعت و گلهداری - راه مارو .

**مسجد لوی** - ده جزء دهستان خروسلو بخش گرمی شهرستان اردبیل

۴۲ ك باختر گرمی - ۲۷ ك شوسه گرمی اردبیل  
جلگه - گرمسیر - سکنه ۶۶ - شیعه - ترکی .  
آب از چشمه ورودخانه در آورد - محصول غلات و حبوبات - شغل زراعت  
گلهداری - راه مارو .

**مسجد لوی** - ده از دهستان مشکین باختری بخش مرکزی شهرستان خیاو  
۳۴ ك باختر خیاو - ۱۰ ك شوسه خیاو اهر

هزوعه عبدال (مزرعه مشهدی ابول) - **mazrae-abdol** - ده  
از دهستان دیکله بخش هوراند شهرستان اهر .  
۱/۵ ك جنوب هوراند - ۶ ك شوسه اهر کلیبر  
کوهستانی - معتدل - سکنه ۱۱۴ - شیعه - ترکی .  
آب از رودخانه - محصول غلات حبوبات سردختی - شغل زراعت و  
گلهداری - راه مارو .

هزوعه مزارع - **mazrae-mazâre** - ده از دهستان حومه  
بخش مرکزی شهرستان اهر .  
۱۲ ك همال باختری اهر - ۹ ك شوسه تبریز اهر .  
کوهستانی - معتدل - سکنه ۲۹۷ - شیعه - ترکی .  
آب از چشمه - محصول غلات حبوبات - شغل زراعت و گلهداری - صنایع  
دستی گلیم بافی - راه مارو .

هزله - **mazle** - ده از دهستان ایل تیمور بخش حومه شهرستان  
مهاباد .

۲۰ ك جنوب مهاباد - ۱ ك خاور شوسه مهاباد سردشت  
کوهستانی - معتدل مالاریائی - سکنه ۵۰ - سنی - کردی  
آب از چشمه - محصول غلات توتون حبوبات - شغل زراعت و گلهداری  
صنایع دستی جاجیم بافی - راه مارو .

هزن آباد - **mazan-âbâd** - ده از دهستان آلان بخش سردشت  
شهرستان مهاباد .

۱۸/۵ ك جنوب باختری سردشت - ۱۸ ك جنوب راه ارا به رویوران  
سردشت .

کوهستانی و جنگلی - معتدل سالم - سکنه ۱۲۵ - سنی - کردی  
آب از چشمه - محصول غلات توتون ماوج کتیرا - شغل زراعت و  
گلهداری - صنایع دستی جاجیم بافی - راه مارو .

**هستان آباد - mastân-âbâd** - ده جزء دهستان گورایم بخش  
مرکزی شهرستان اردبیل

۲۴ ك جنوب باختر اردبیل - ۲۰ ك شوسه اردبیل تبریز  
کوهستانی معتدل - سکنه ۵۸۰ - شیعه - ترکی .  
آب از چشمه - محصول غلات - شغل زراعت و گلهداری - صنایع دستی  
قالی بافی - راه مارو

**هستان آباد** - ده از دهستان قره لر بخش میانندو آب شهرستان  
مراغه

۵۵ ك جنوب خاوری میانندو آب - ۲ ك باختر شوسه شاهین دژ  
بیاندو آب .

جلگه - معتدل مالاریائی - سکنه ۱۳۸ - شیعه - ترکی .  
آب از زرینه رود - محصول غلات توتون چغندر حبوبات - شغل زراعت  
صنایع دستی گلیم بافی - راه مارو .

**هستعلی بیگلر - mast-ali-beyglu** - ده جزء دهستان منان  
بخش گرمی شهرستان اردبیل

کوهستانی - معتدل - سکنه ۴۸ - شیعه - ترکی .

آب از مشکین چای - محصول غلات حبوبات - شغل زراعت و گلهداری  
راه مارو

هسجد لو - ده از دهستان چالدران بخش سیه چشمه شهرستان ماکو .  
۱۱ ک جنوب باختری سیه چشمه - ۶ ک باختر راه ارا به رو خورلی به  
گل آشتی .

کوهستانی و دره - سردسیر سالم - سکنه ۴۲ - سنی - کردی .

آب از چشمه - محصول غلات - شغل زراعت و گلهداری - صنایع دستی  
جاجیم بافی - راه مارو

هس دورق - mes-daraq - ده از دهستان مشکین خاوری بخش  
مرکزی شهرستان خیاو

۲۴ ک خاور خیاو - ۷ ک هوسه خیاو اردبیل

جلگه - معتدل - سکنه ۲۵ - شیعه - ترکی

آب از چشمه و پلان رودنقدی - محصول غلات حبوبات - شغل زراعت و  
گلهداری - راه مارو .

هسن - mosan - ده جزء دهستان دیومار خاوری بخش ورزقان

شهرستان اهر

۴۳/۵ ک شمال ورزقان - ۴۰ ک هوسه تبریز باهر

کوهستانی - گرمسیر مالاریائی - سکنه ۳۶۵ - شیعه - ترکی

آب از قنات - محصول غلات وانجیر و انار و به و سر درختی - شغل  
زراعت و گلهداری - صنایع دستی جاجیم بافی - راه مارو

هسن لو - mosenlu - ده از دهستان چهار اویساق بخش قره  
آغاچ شهرستان مراغه

۴۳ ک جنوب خاوری قره آغاچ - ۷ ک جنوب هوسه مراغه بیسانه

کوهستانی - معتدل مالاریائی - سکنه ۵۹ - شیعه - ترکی

آب از چشمه سارها - محصول غلات - شغل زراعت - صنایع دستی جاجیم  
بافی - راه مارو

مشاهیر - macâhir - ده جزء دهستان دیزمار باختری بخش

ورزقان شهرستان اهر

۳۲ ک باختری ورزقان - ۱۴/۵ ک هوسه تبریز باهر

کوهستانی - سردسیر سالم - سکنه ۱۴۸ - شیعه - ترکی .

آب از چشمه - محصول غلات - شغل زراعت و گلهداری - صنایع  
دستی جاجیم بافی - راه مارو

معلیق ایلی اینالو و حاجی علیلو

هشتقین - moctaqin - ده از دهستان کورایم بخش مرکزی

شهرستان اردبیل

۳۲ ک جنوب باختری اردبیل - ۸ ک هوسه اردبیل تبریز

کوهستانی - معتدل - سکنه ۱۱۲۶ - شیعه - ترکی

آب از چشمه - محصول غلات حبوبات - شغل زراعت و گلهداری  
راه مارو

مشقلان - meçqalân - ده جزء دهستان یافت بخش هوراند

شهرستان اهر

۱۲/۵ ک خاوری هوراند - ۳۶ ک هوسه اهر کلپیر

کوهستانی - معتدل مایل بگرمی مالاریائی - سکنه ۱۲۰ - شیعه - ترکی

آب از رودخانه قره سو و چشمه - محصول غلات و سر درختی - شغل  
زراعت و گلهداری - صنایع دستی فرش و گلیم بافی - راه مارو .

معل سکنی ایلی حسینکلو

مشکان - mackân - ده از دهستان لاهیجان بخش حومه  
شهرستان مهاباد .

۶۵ ک باختر مهاباد - ۱۱ ک باختر هوسه خانه به تقده

جلگه - معتدل سالم - سکنه ۴۹ - سنی - کردی

آب از رودخانه لاورین - محصول غلات توتون حبوبات - شغل زراعت  
و گلهداری - صنایع دستی جاجیم بافی - راه مارو

مشکپه - mackape - ده از دهستان آلان بخش سر دشت  
شهرستان مهاباد .

۱۵/۵ ک جنوب باختری سر دشت - ۱۶ ک جنوب راه ارا به رویوران  
سر دشت .

کوهستانی و جنگلی - معتدل سالم - سکنه ۲۵ - سنی - کردی

آب از چشمه - محصول غلات توتون مازوج کثیرا - شغل زراعت و  
گلهداری - صنایع دستی گلیم بافی - راه مارو .

مشکول - mackul - ده از دهستان کنجگاه بخش سنجد  
شهرستان هرو آباد .

۲۵ ک جنوب باختری سنجد - ۱۴ ک هوسه میانه هرو آباد

کوهستانی - گرمسیر - سکنه ۳۳۶ - شیعه - ترکی

آب از چشمه - محصول غلات حبوبات - شغل زراعت و گلهداری  
صنایع دستی جاجیم بافی - راه مارو

مشگ آباد - meçg-âbâd - ده از دهستان آتش بیگ بخش  
سراسکند شهرستان تبریز

۳۰ ک جنوب باختری سراسکند - ۵ ک هوسه میانه و مراغه

کوهستانی - معتدل - سکنه ۲۰۲ - شیعه - ترکی

آب از چشمه رودخانه - محصول غلات حبوبات - شغل زراعت و  
گلهداری - راه مارو

مشگ آباد - meçg-âbâd - ده از دهستان برکشلو بخش حومه  
شهرستان رضایه

۷/۵ ک خاور رضایه - در مسیر هوسه کلما نغانه برضایه

جلگه - معتدل مالاریائی - سکنه ۵۰ - شیعه - ترکی .

آب از شهر چای - محصول غلات انگور توتون چغندر - شغل زراعت  
صنایع دستی جوراب بافی - راه هوسه

مشگ آباد پائین - meçg-âbâd-pâin - ده از دهستان  
آتش بیگ بخش سراسکند شهرستان تبریز

۲۸ ک جنوب باختر سراسکند - ۱ ک هوسه میانه و مراغه

آب از رودخانه و چشمه - محصول غلات ذرت - شغل زراعت گله‌داری  
تهیه ذغال - قشلاق ایل شاغولا - راه مالرو  
**مشق - macnaq** - ده از دهستان شرفغانه بخش شبستر شهرستان  
تبریز .  
۱۲ ک شمال باختری شبستر - ۵ ک شوسه صوفیان و شاهپور  
کوهستانی - معتدل مالاریایی - سکنه ۱۱۲۳ - شیعه - ترکی .  
آب از چشمه - محصول غلات و حبوبات - شغل زراعت گله‌داری  
راه مالرو .

**مشهد کندی - machad-kandi** - ده از دهستان به به جیک  
بخش سیه چشمه شهرستان ماکو  
۲۷ ک خاور سیه چشمه - ۲/۵ ک شمال شوسه سیه چشمه بقره ضیا الدین  
دامنه - سردسیر سالم - سکنه ۵۹ - شیعه - ترکی .  
آب از چشمه - محصول غلات - شغل زراعت و گله‌داری - صنایع  
دستی جاجیم بافی - راه ارا به رو .

**مشهدی حسنلو - machadi-hasanlu** - ده جزء دهستان  
کیوان بخش خداآفرین شهرستان تبریز  
۳ ک جنوب خداآفرین - ۳۰ ک شوسه اهر کلیبر  
کوهستانی - گرمسیر مالاریایی - سکنه ۸۳ - شیعه - ترکی  
آب از چشمه - محصول غلات - شغل زراعت و گله‌داری - راه مالرو

**مشهدی حسینکلو - machadi-hoseynaklu** - ده جزء  
دهستان منجوان بخش خداآفرین شهرستان تبریز  
۲۹/۵ ک باختری خداآفرین - ۲۶ ک شوسه اهر کلیبر  
کوهستانی - گرمسیر مالاریایی - سکنه ۱۷۵ - شیعه - ترکی  
آب از چشمه - محصول غلات - شغل زراعت و گله‌داری - راه مالرو  
**مشهدی کندی - machadi-kandi** - ده از دهستان آغمیون  
بخش مرکزی شهرستان سراب

۱۹ ک خاوری سراب - ۳ ک شوسه سراب اردبیل  
کوهستانی - معتدل - سکنه ۱۵۶ - شیعه - ترکی  
آب از چشمه - محصول غلات حبوبات - شغل زراعت و گله‌داری  
راه مالرو .

**مشهدی او - machadilu** - ده جزء دهستان اجارود بخش  
گرمی شهرستان اردبیل  
۵ ک خاور گرمی - ۵ ک شوسه گرمی بیله سوار  
جلگه - گرمسیر - سکنه ۱۳۹ - شیعه - ترکی  
آب از چشمه - محصول غلات و حبوبات - شغل زراعت و گله‌داری  
راه مالرو

**مشهدی میرزا کندی - machadi-mirzâ-kandi** - ده  
از دهستان چای باسار بخش بلدشت شهرستان ماکو  
۱۷/۵ ک جنوب خاوری بلدشت - درمسیر راه ارا به - رو علی نظر به  
قیقاج  
جلگه - گرمسیر مالاریایی - سکنه ۱۵۰ - شیعه - ترکی

کوهستانی - معتدل - سکنه ۲۰۷ - شیعه - ترکی  
آب از چشمه و رودخانه - محصول غلات حبوبات - شغل زراعت و  
و گله‌داری - راه مالرو  
**مشگ عنبر میانه - mecg-anbar-miyâne** - ده جزء دهستان  
اوزومدل بخش ورزقان شهرستان اهر  
۱۶ ک جنوب باختری ورزقان - ۲ ک شوسه تبریز باهر  
کوهستانی - معتدل - سکنه ۶۵۷ - شیعه - ترکی  
آب از چشمه - محصول غلات و حبوبات - شغل زراعت و گله‌داری  
راه مالرو .

محل بیلان ایل حاجی علیلو  
**مشگین باختری - mecgin-bâxtari** - نام یکی از دهستان  
های سه‌گانه بخش مرکزی شهرستان مشگین شهر (خیابو)  
این دهستان در باختر بخش اغلب قراء آن در جلگه واقع دارای آب و هوای  
معتدل و سالم از ۷۱ آبادی بزرگ و کوچک تشکیل جمعیت آن در حدود  
۱۹۳۹ نفر مرکز دهستان قصابه از قراء مهم آن عبارتند از پریخان  
نصیر آباد - میر کندی - جبدرق - عور - کوچق - احد بیگلر - مجنده - احمد  
آباد - هیتق .  
محصولات عمده آن غلات حبوبات مختصری برنج و پنبه و انواع  
میوجات است .

**مشگین جق - mecginjeq** - ده از دهستان آتش بیک بخش  
سراسکنه شهرستان تبریز  
۲۴ ک شمال باختری سراسکنه - ۱۳ ک شوسه تبریز و میانه  
کوهستانی - معتدل - سکنه ۶۷۸ - شیعه - ترکی .

آب از چشمه و رودخانه - محصول غلات و حبوبات - شغل زراعت و  
گله‌داری - راه مالرو

**مشگین خاوری - mecgin-xâvari** - نام یکی از دهستانهای  
سه‌گانه بخش مرکزی شهرستان مشگین شهر (خیابو)

در خاور بخش اغلب قراء آن در جلگه واقع دارای آب و هوای معتدل و سالم  
از ۵۹ آبادی بزرگ و کوچک تشکیل یافته جمعیت آن در حدود ۲۲۳۶۲  
نفر شیعه ترکی مرکز دهستان ارجق و از قراء مهم آن عبارتند از  
لاری - انار - قدی بالا - قره قبه - آلی - ارباب - بالوجه - لحاق -  
چیقان - بجنق - دوه بیگلر - کوچ - ساربانلار - میر علیلو - قره درویش -  
محصولات عمده آن غلات حبوبات انواع میوه است  
**مشگین شهر - mecgin-cahr** - بخلخال مراجعه شود .

**مشند و شاغولا - mecand-câqulâ** - ده از دهستان مرکزی  
بخش آستارا شهرستان اردبیل

۲۰ ک جنوب باختری آستارا - ۳ ک شوسه اردبیل آستارا  
چنگل - گرمسیر طوبی مالاریایی - سکنه ۲۰۰ - شیعه - سنی - ترکی و  
طالشی .



**مصطفی قلعه سی - mostafâ-qal'esi** - ده از دهستان

قعه دره سی بخش حومه شهرستان ماکو

۱۴/۵ ک جنوب باختری ماکو - ۶/۵ ک باختر شوسه ماکو به بازرگان .

دره و کوهستانی - معتدل مالاریائی - سکنه ۲۳ - شیعه - ترکی  
آب از چشمه - محصول غلات - شغل زراعت و گله داری - صنایع دستی  
جاجیم بافی - راه مالرو

**مصطفی کندی - mostafâ-kandi** - ده از دهستان مرحمت

آباد بخش میاندوآب شهرستان مراغه

۲۰ ک شمال باختری میاندوآب - ۱۵/۵ ک شمال شوسه میاندوآب  
بمهاباد .

جلگه - معتدل مالاریائی - سکنه ۱۲۰ - شیعه - ترکی  
آب از سیمین رود - محصول غلات چغندر کشمش - شغل زراعت  
صنایع دستی گلیم بافی - راه مالرو

**مصطفی کندی** - ده از دهستان چهار اویمان بخش قره آغاج

شهرستان مراغه

۸/۵ ک شمال باختری قره آغاج - ۱۵ ک جنوب شوسه مراغه بمیانیه .

کوهستانی - معتدل - سکنه ۱۱۸ - شیعه - ترکی  
آب از چشمه سارها - محصول غلات نخود بزرگ - شغل زراعت  
صنایع دستی جاجیم بافی - راه مالرو

**مصطفی لو - mostafâlu** - ده از دهستان کیوی بخش سنجد

شهرستان هروآباد

۱۲ ک شمال خاوری سنجد - ۱۵ ک شوسه هروآباد میانیه

کوهستانی - سردسیر - سکنه ۵۰۶ - شیعه - ترکی  
آب از چشمه - محصول غلات حبوبات - شغل زراعت گله داری  
راه مالرو

**مضافه - mozâfe** - ده از دهستان ارشق بخش مرکزی

شهرستان مشکین شهر (خیابو)

۴۲ ک شمال خیابو - ۱۵ ک شوسه گرمی اردبیل

کوهستانی - معتدل - سکنه ۴۷ - شیعه - ترکی  
آب از چشمه - محصول غلات حبوبات - شغل زراعت و گله داری  
راه مالرو

**مظفر آباد - moẓaffar-âbâd** - ده از دهستان مرحمت آباد

بخش میاندوآب شهرستان مراغه

۷/۵ ک شمال باختری میاندوآب - ۵/۵ ک باختر شوسه میاندوآب  
بمراغه .

جلگه - معتدل مالاریائی - سکنه ۴۱۶ - شیعه - ترکی  
آب از زربنده رود - محصول غلات چغندر کشمش - شغل زراعت - صنایع  
دستی گلیم بافی - راه مالرو

**مظفر آباد** - ده از دهستان اوواغلی بخش حومه شهرستان خوی

آب از جویبار پورناک - محصول غلات پنبه - شغل زراعت و گله داری

صنایع دستی جاجیم بافی - راه اراپهرو و میتوان اتومبیل برد

**هشیر آباد - mocir-âbâd** - ده از دهستان مرحمت آباد بخش

میاندوآب شهرستان مراغه

۱۹ ک جنوب خاوری میاندوآب - ۳ ک باختر راه اراپهرو میاندوآب  
به شاهین دژ

جلگه - معتدل مالاریائی - سکنه ۲۲۶ - سنی - کردی

آب از زوبنه رود - محصول غلات حبوبات - شغل زراعت - صنایع  
دستی جاجیم بافی - راه مالرو

**هشیر آباد** - ده جزء دهستان مواضعخان بخش ورزقان شهرستان

اهر

۱۸ ک جنوب ورزقان - ۱۷ ک شوسه تبریز باهر

کوهستانی - معتدل - سکنه ۲۱۵ - شیعه - ترکی .

آب از چشمه - محصول غلات - شغل زراعت و گله داری - صنایع دستی  
گلیم بافی - راه مالرو .

**هشیر آباد** - ده جزء دهستان اوزومدل بخش ورزقان شهرستان

اهر .

۱۸/۵ ک جنوب باختری ورزقان - کنار شوسه تبریز باهر

کوهستانی - معتدل - سکنه ۱۵۵ - شیعه - ترکی .

آب از دورشته چشمه - محصول غلات حبوبات - شغل زراعت و گله داری  
راه مالرو .

**هشیران - macirân** - ده جزء دهستان یافت بخش هوراند

شهرستان اهر

۲۶/۵ ک جنوب خاوری هوراند - ۲۵ ک شوسه اهر کلپیر

کوهستانی - معتدل مایل بگرمی مالاریائی - سکنه ۳۲۸ - شیعه  
ترکی

آب از رودخانه قره سو و چشمه - محصول غلات و برنج پنبه انگورو  
سردرختی - شغل زراعت و گله داری - صنایع دستی فرش و گلیم بافی

راه مالرو - محل سکنی ایل حسینکلو

**مصراب (نصیر آباد) - mesrâb** - ده جزء دهستان اوزومدل

بخش ورزقان شهرستان اهر

۸ ک خاور ورزقان - در مسیر شوسه تبریز باهر

کوهستانی - معتدل - سکنه ۸۸ - شیعه - ترکی

آب از چشمه - محصول غلات و حبوبات - شغل زراعت و گله داری  
صنایع دستی گلیم بافی - راه مالرو .

**مصطفی چائی - mostafâ-çai** - ده جزء دهستان حومه

بخش مرکزی شهرستان اهر

۸/۵ ک شمال باختری اهر - ۶/۵ ک شوسه تبریز باهر

کوهستانی - معتدل - سکنه ۲۸۴ - شیعه - ترکی

آب از چشمه - محصول غلات و حبوبات - شغل زراعت و گله داری  
راه مالرو

**مغانجق** - moqânjeq - ده از دهستان سراجوبخش مرکزی شهرستان مراغه .

۲۱ ک جنوب خاوری مراغه - ۳ ک شمال خاوری راه ارا به رو مراغه بقره آغاچ .

کوهستانی - معتدل - سالم - سکنه ۸۵۹ - شیعه - ترکی .  
آب از چشمه سارها - محصول غلات توتون چغندر نخود گشمش زردآلو - شغل زراعت - صنایع دستی کرباس بافی - راه مارو .

**مغانجوقی** - moqânjuq - ده از دهستان حومه بخش شاهپور شهرستان خوی

۴ ک شمال شاهپوردرمسیر شوسه شاهپور بخوی جلگه - معتدل - سکنه ۱۲۵۶ - شیعه - ترکی .

آب از قنات و چشمه - محصول غلات حبوبات - شغل زراعت گلهداری - صنایع دستی جاجیم بافی .  
راه شوسه - دبستان دارد .

**مغانلو** - moqânlu - ده از دهستان گورابیم بخش مرکزی اردبیل شهرستان اردبیل

۳۰ ک جنوب اردبیل - ۲۰ ک شوسه اردبیل تبریز .  
کوهستانی - معتدل - سکنه ۳۶۷ - شیعه - ترکی .

آب از چشمه - محصول غلات - شغل زراعت و گلهداری - راه مارو  
**مغمول** - maqmul - ده از دهستان چهاردولی بخش مرکزی شهرستان مراغه .

۸ ک جنوب خاوری مراغه - ۱۵/۵ ک شمال خاوری شوسه شاهین دژ بمیانندوآب .

کوهستانی - معتدل - سکنه ۶۷ - شیعه - ترکی .  
آب از چشمه - محصول غلات نخود کرچک - شغل زراعت - صنایع دستی جاجیم بافی - راه مارو .

**مغوان** - moqvân - ده جزه دهستان ابارو بخش گرمی شهرستان اردبیل

۷ ک جنوب گرمی - ۷ ک گرمی و بیله سوار کوهستانی - گرمسیر - سکنه ۶۶۸ - شیعه - ترکی

آب از چشمه - محصول غلات و حبوبات - شغل زراعت و گلهداری راه مارو .

**مغواو** - moqulu - ده از دهستان یکانات بخش مرکزی شهرستان مرند

۳ ک شمال باختری مرند - ۸ ک هوسه جلفای خوی جلگه - سردسیر - سکنه ۲۷۱ - شیعه - ترکی .

آب از قنات - محصول غلات میوهجات - شغل زراعت و گلهداری راه مارو .

**مفروضلو** - mafruzlu - ده جزه دهستان منجان بخش خدا آفرین شهرستان تبریز .

۶ ک باختری خدا آفرین - ۳۲/۵ ک شوسه اهر کلیبر

۳۷ ک شمال خاوری خوی - ۸ ک شمال خاوری راه ارا به رو اوواغلی به خوی .

جلگه و کنار باطلاق - معتدل مالاریایی - سکنه ۲۰۷ - شیعه - ترکی  
آب از رودخانه قطور - محصول غلات پنبه - شغل زراعت و گلهداری صنایع دستی جاجیم بافی - راه مارو

**مظفرلو** - mozaffarlu - ده جزه دهستان کاغذ کزان بخش کاغذ کزان شهرستان هروآباد .

۲ ک شمال باختری آغ کند - ۲/۵ ک شوسه میانه زنجان .  
کوهستانی - معتدل مایل بکرمی مالاریایی - سکنه ۵۹ - شیعه

ترکی .  
آب از دورشته چشمه - محصول غلات و حبوبات و سردرخت - شغل

زراعت و گلهداری - صنایع دستی جاجیم و گلیم بافی - راه مارو

**معروفان** - ma'rufân - ده جزه دهستان دیگلگه بخش هورانده شهرستان اهر .

۲ ک جنوب هورانده - ۹/۵ ک شوسه اهر کلیبر .  
کوهستانی - معتدل مایل بکرمی - سکنه ۷۴ - شیعه - ترکی .

آب از رودخانه محلی - محصول غلات و حبوبات و سردرختی - شغل زراعت و گلهداری - راه مارو

**معصوم آباد** - ma'sum-âbâd - ده از دهستان دیجوچین بخش مرکزی شهرستان اردبیل

۱۲ ک شمال اردبیل - در مسیر شوسه اردبیل خیابان کوهستانی - معتدل - سکنه ۵۸۰ - شیعه - ترکی .

آب از چشمه و چاه - محصول غلات حبوبات - شغل زراعت و گلهداری راه شوسه

**معصوم کندی** - ma'sum-kandi - ده از دهستان چالدران بخش سیه چشمه شهرستان ماکو .

۸/۵ ک جنوب خاوری سیه چشمه - ۰/۵ ک شمال شوسه سیه چشمه به قره ضیال الدین .

دامنه - معتدل - سالم - سکنه ۵۶ - شیعه - ترکی .  
آب از چشمه - محصول غلات - شغل زراعت و گلهداری - صنایع دستی

جاجیم بافی - راه مارو و میتوان اتومبیل برد .

**مغان** - moqân - نام یکی از دهستانهای پنج گانه بخش گرمی شهرستان اردبیل این دهستان در شمال بخش در کوهستان واقع

دارای آب و هوای گرمسیر میباشد از آبادی بزرگ و کوچک تشکیل یافته جمعیت آن در حدود ۱۲۰۴۳ نفر مرکز این دهستان بیله سوار

وازقراء مهم آن عبارتند باباش کندی - زرگر - تازه کند حسن خانلو گوگ تپه - گون پایاق علیا - تره قاسملو

اوروف کندی - برمه - افسوران - کردلر - ونستناق - شیرین آباد میخوش - مهره - محصولات عمده آن غلات حبوبات است

کوهستانی - کر مسیر مالاریائی - سکنه ۱۲۱ - شیعه - ترکی  
آب از چشمه ورودخانه ارس - محصول غلات - شغل زراعت و گلهداری  
راه مالرو .

**مقاس جدید** - moqâs-jadid - ده جزء دهستان کلیبر بخش  
کلیبر شهرستان اهر .

۳ک خاور کلیبر - ۳ک شوسه اهر کلیبر

کوهستانی - معتدل - سکنه ۷۵ - شیعه - ترکی  
آب ازدورشته چشمه - محصول غلات و جنگل و گردو - شغل زراعت و  
گلهداری - صنایع دستی فرش و گلیم بافی - راه ارا به رو

**مقاس قدیم** - moqâs-qadim - ده جزء دهستان کلیبر بخش  
کلیبر شهرستان اهر .

۵ک خاوری کلیبر - ۴/۵ک شوسه اهر کلیبر

کوهستانی - معتدل - سکنه ۷۰ - شیعه - ترکی .

آب ازدورشته چشمه - محصول غلات - شغل زراعت و گلهداری - صنایع  
دستی فرش بافی - راه مالرو

**تامیر** - maqâmîr - ده از بخش سراسکند شهرستان تبریز .  
۱۲ک باختر سراسکند - ۱۲ک شوسه سراسکند و سیاه چمن

کوهستانی - معتدل - سکنه ۴۱۶ - شیعه - ترکی

آب از چشمه و رودخانه - محصول غلات حبوبات - شغل زراعت و  
گلهداری - راه مالرو .

**مقبره** - maqbare - ده از دهستان هریس بخش مرکزی شهرستان  
سراب .

۲۲ک جنوب باختری سراب - ۱۲ک شوسه سراب تبریز .

کوهستانی - معتدل - از طرف اهالی دهات اطراف زراعت میشود  
آب از چاه - محصول غلات - راه مالرو .

**مقدم** - moqaddam - ده از دهستان باراندوز جای بخش حومه  
شهرستان رضائیه .

۱۷/۵ک جنوب خاوری رضائیه - ۱/۵ک باختر ارا به رو ترکمان

جلگه - معتدل سالم - سکنه ۲۹۳ - شیعه - ترکی

آب از باراندوز جای - محصول غلات انگور توتون چغندر حبوبات - شغل  
زراعت و گلهداری - صنایع دستی جوراب بافی - راه ارا به رو

**مسقران** - masqarân - ده از دهستان اوزومدل بخش ورز قات  
شهرستان اهر

۱۸ک شمال خاوری ورز قات - ۹ک ارا به رو تبریز باهر .

کوهستانی - معتدل - سکنه ۸۳۶ - شیعه - ترکی

آب از چشمه - محصول غلات حبوبات - شغل زراعت و گلهداری - صنایع  
دستی گلیم بافی - راه ماارو

**مقصود آباد** - maqsud-âbâd - ده از بخش سراسکند شهرستان  
تبریز .

۹ک شمال باختری سراسکند - ۳ک شوسه سراسکند سیاه چمن .

کوهستانی - معتدل - سکنه ۱۷۳ - شیعه - ترکی  
آب از چشمه - محصول غلات حبوبات - شغل زراعت و گلهداری  
راه مالرو .

**مقصودلو** - maqsudlu - ده از دهستان بدوستان بخش هریس  
شهرستان اهر

۷/۵ک باختری هریس - ۱۶ک شوسه تبریز باهر .

جلگه - معتدل - سکنه ۵۲۱ - شیعه - ترکی .

آب ازدورشته چشمه - محصول غلات حبوبات سردرختی - شغل زراعت  
و گلهداری - صنایع دستی فرش بافی - راه ارا به رو .

**مقصودیان** - maqsudiyân - ده از دهستان آختاچی بخش  
حومه شهرستان مهاباد .

۳۳ک خاور مهاباد - ۹ک باختر شوسه بوکان بمیانندوآب .

کوهستانی - معتدل مالاریائی - سکنه ۲۷ - سنی - کردی

آب از چشمه - محصول غلات توتون حبوبات - شغل زراعت و گلهداری  
راه مالرو .

**مکتو** - makatu - ده از دهستان چهاراویمان بخش قره آغاج  
شهرستان مراغه

۳۱ک شمال خاوری قره آغاج - ۹ک جنوب شوسه مراغه بمیان

کوهستانی - معتدل مالاریائی - سکنه ۶۰ - شیعه - ترکی

آب از چشمه سارها - محصول غلات بادام زرد آلو - شغل زراعت - صنایع  
دستی جاجیم بافی - راه مالرو

**مکیددی** - makidi - ده از دهستان میشه پاره بخش کلیبر شهرستان  
اهر

۱۷ک جنوب کلیبر - ۱۰ک شوسه اهر کلیبر

کوهستانی - معتدل - سکنه ۱۸۹ - شیعه - ترکی

آب ازدورشته چشمه - محصول غلات - شغل زراعت و گلهداری - صنایع  
دستی گلیم بافی - راه مالرو

**ملا احمد** - mollâ-ahmad - ده از دهستان کلغوران بخش  
مرکزی شهرستان اردبیل .

۶ک جنوب اردبیل - ۴ک شوسه خلخال واردبیل

جلگه - معتدل - سکنه ۱۲۴ - شیعه - ترکی

آب از چشمه - محصول غلات حبوبات - شغل زراعت و گلهداری  
راه مالرو .

**ملا احمد** - ده از دهستان ساری سوباسار بخش بلدشت شهرستان  
ماکو .

۲۶ک جنوب باختری بلدشت - ۳ک جنوب شوسه بلدشت بماکو

جلگه - معتدل مالاریائی - سکنه ۱۱۸ - شیعه - ترکی .

آب از زنگمار - محصول غلات پنبه توتون حبوبات کنگد - شغل زراعت  
صنایع دستی جوراب بافی - راه مالرو

**ملا-مهیل - mollâ-esmâil** - ده ازدهستان سکمن آباد بخش حومه شهرستان خوی.

۶۷ ک شمال باختری خوی - ۶ ک شمال باختری ارا بهر و آجای.

دره - سردسیر سالم - سکنه ۱۲۰ - شیعه - ترکی

آب از چشمه - محصول غلات - شغل زراعت و گلخانه داری - صنایع دستی جوراب بافی راه مارلو.

**ملا باسک - mollâ-bâsak** - ده ازدهستان مرگور بخش سلوانا شهرستان رضائیه.

۲۳ ک جنوب خاوری سلوانا - درمیر ارا به رو زیوه.

دامنه - سردسیر مالاریایی - سکنه ۱۰۲ - سنی - کردی.

آب از نهر اورازنی - محصول غلات توتون - شغل زراعت و گلخانه داری صنایع دستی جاجیم بافی - راه ارا به و میتوان اتومبیل برد.

**ملا باشی - mollâ-bâci** - ده ازدهستان کلخوران بخش مرکزی شهرستان اردبیل.

۵ ک جنوب اردبیل - ۲ ک شوشه تبریز اردبیل.

کوهستانی - معتدل - سکنه ۸۶۷ - شیعه - ترکی.

آب از رودخانه - محصول غلات حبوبات - شغل زراعت و گلخانه داری راه مارلو.

**ملا بلاغی - mollâ-bolâqi** - ده از دهستان ارشق بخش مرکزی شهرستان خیاو.

۲۷ ک شمال خیاو - ۱۶ ک شوشه خیاو اردبیل

کوهستانی - معتدل - از طرف اهالی دهات اطراف زراعت میشود.

آب از چشمه - محصول غلات - راه مارلو.

**ملا جنود - mollâ-jonud** - ده ازدهستان ولدیان بخش حومه شهرستان خوی.

۱۸/۵ ک جنوب خوی - ۳/۵ ک خاور شوشه خوی بشاهپور.

دامنه - معتدل مالاریایی - سکنه ۲۸۳ - شیعه - ترکی.

آب از رود قطور - محصول غلات حبوبات - شغل زراعت - صنایع دستی جوراب بافی - راه ارا بهرو و میتوان اتومبیل برد.

**ملا جیق - mollâ-jiq** - ده ازدهستان آتش بیک بخش سراسکند شهرستان تبریز

۳۰ ک جنوب باختری سراسکند - درمیر خط آهن میانه مراغه

کوهستانی - معتدل - سکنه ۴۲۶ - شیعه - ترکی.

آب از چشمه - محصول غلات حبوبات - شغل زراعت و گلخانه داری راه شوشه.

**ملا حاجی - mollâ-hâji** - ده ازدهستان بروانان بخش ترکمان شهرستان میانه.

۲۰ ک شمال باختری ترکمان - ۸ ک شوشه تبریز میانه.

کوهستانی - معتدل - سکنه ۱۰۱۳ - شیعه - ترکی.

آب از چشمه - محصول غلات حبوبات - شغل زراعت و گلخانه داری راه مارلو.

**ملا حسن - mollâ-hasan** - ده ازدهستان آواجیق بخش حومه شهرستان ماکو.

۳۱/۵ ک جنوب باختری ماکو - ۶ ک جنوب باختری شوشه کلیسا کندی.

دره و کوهستانی - سردسیر سالم - سکنه ۳۵ - شیعه - ترکی.

آب از چشمه - محصول غلات بزرگ - شغل زراعت و گلخانه داری صنایع دستی جاجیم بافی - راه مارلو

**ملا حمزه - mollâ-hamze** - ده از دهستان چهار اویماق بخش قره آغاج شهرستان مراغه

۱۶/۵ ک جنوب خاوری قره آغاج - ۲ ک جنوب شوشه مراغه بیانه کوهستانی - معتدل مالاریایی - سکنه ۸۹ - شیعه - ترکی

آب از رودخانه آیدو غموش - محصول غلات بزرگ زرد آلو - شغل زراعت - صنایع دستی جاجیم بافی - راه مارلو.

**ملا حونی - mollâ-buni** - ده جزء دهستان یافت بخش هوران شهرستان اهر

۱۸ ک خاوری هوران - ۳۵ ک شوشه اهر کلپیر

کوهستانی - معتدل - سکنه ۷۵ - شیعه - ترکی

آب از چشمه - محصول غلات و سردختی - شغل زراعت گلخانه داری - صنایع دستی فرش گلیم بافی - راه مارلو

محل سکنی ایل حسینکلو

**ملا سراب - mollâ sarâb** - ده ازدهستان گاودول بخش مرکزی شهرستان مراغه

۳۷ ک جنوب باختری مراغه - ۴ ک باختر شوشه مراغه بیانه و آب جلگه - معتدل مالاریایی - سکنه ۲۲۵ - شیعه - ترکی

آب از رودخانه مردی و چاه - غلات چغندر کشمش بادام نخود - شغل زراعت - صنایع دستی گلیم بافی راه مارلو

**ملا سفید - mollâ-safid** - ده ازدهستان باسک بخش سردشت شهرستان مهاباد

۴/۵ ک جنوب سردشت - ۱۴/۵ ک جنوب شوشه سردشت بمهاباد

کوهستانی و جنگلی - معتدل سالم - سکنه ۷۵ - سنی - کردی

آب از چشمه - محصول غلات توتون کثیرا - شغل زراعت و گلخانه داری صنایع دستی جاجیم بافی - راه مارلو

**ملا شهاب الدین - mollâ-cahâbeddin** - ده ازدهستان مرحمت آباد بخش میانندو آب - شهرستان مراغه

۶ ک شمال خاوری میانندو آب - ۱/۵ ک خاور شوشه میانندو آب بمراغه

جلگه - معتدل مالاریایی - سکنه ۶۳۰ - شیعه - ترکی

آب از رودخانه لیلان قنات چاه - محصول غلات چغندر کشمش بادام شغل زراعت - صنایع دستی جاجیم بافی - راه مارلو

**ملا شیخ - mollâ-ceyx** - ده ازدهستان ملکاری بخش سردشت شهرستان مهاباد

آب از چشمه - محصول غلات حبوبات - شغل زراعت و گلخانه داری راه مارلو.

**ملا حسن - mollâ-hasan** - ده ازدهستان آواجیق بخش حومه شهرستان ماکو.

۳۱/۵ ک جنوب باختری ماکو - ۶ ک جنوب باختری شوشه کلیسا کندی.

دره و کوهستانی - سردسیر سالم - سکنه ۳۵ - شیعه - ترکی.

آب از چشمه - محصول غلات بزرگ - شغل زراعت و گلخانه داری صنایع دستی جاجیم بافی - راه مارلو

**ملا حمزه - mollâ-hamze** - ده از دهستان چهار اویماق بخش قره آغاج شهرستان مراغه

۱۶/۵ ک جنوب خاوری قره آغاج - ۲ ک جنوب شوشه مراغه بیانه کوهستانی - معتدل مالاریایی - سکنه ۸۹ - شیعه - ترکی

آب از رودخانه آیدو غموش - محصول غلات بزرگ زرد آلو - شغل زراعت - صنایع دستی جاجیم بافی - راه مارلو.

**ملا حونی - mollâ-buni** - ده جزء دهستان یافت بخش هوران شهرستان اهر

۱۸ ک خاوری هوران - ۳۵ ک شوشه اهر کلپیر

کوهستانی - معتدل - سکنه ۷۵ - شیعه - ترکی

آب از چشمه - محصول غلات و سردختی - شغل زراعت گلخانه داری - صنایع دستی فرش گلیم بافی - راه مارلو

محل سکنی ایل حسینکلو

**ملا سراب - mollâ sarâb** - ده ازدهستان گاودول بخش مرکزی شهرستان مراغه

۳۷ ک جنوب باختری مراغه - ۴ ک باختر شوشه مراغه بیانه و آب جلگه - معتدل مالاریایی - سکنه ۲۲۵ - شیعه - ترکی

آب از رودخانه مردی و چاه - غلات چغندر کشمش بادام نخود - شغل زراعت - صنایع دستی گلیم بافی راه مارلو

**ملا سفید - mollâ-safid** - ده ازدهستان باسک بخش سردشت شهرستان مهاباد

۴/۵ ک جنوب سردشت - ۱۴/۵ ک جنوب شوشه سردشت بمهاباد

کوهستانی و جنگلی - معتدل سالم - سکنه ۷۵ - سنی - کردی

آب از چشمه - محصول غلات توتون کثیرا - شغل زراعت و گلخانه داری صنایع دستی جاجیم بافی - راه مارلو

**ملا شهاب الدین - mollâ-cahâbeddin** - ده ازدهستان مرحمت آباد بخش میانندو آب - شهرستان مراغه

۶ ک شمال خاوری میانندو آب - ۱/۵ ک خاور شوشه میانندو آب بمراغه

جلگه - معتدل مالاریایی - سکنه ۶۳۰ - شیعه - ترکی

آب از رودخانه لیلان قنات چاه - محصول غلات چغندر کشمش بادام شغل زراعت - صنایع دستی جاجیم بافی - راه مارلو

**ملا شیخ - mollâ-ceyx** - ده ازدهستان ملکاری بخش سردشت شهرستان مهاباد

۵/۵ ک شمال سردشت - ۴ ک شمال شوسه سردشت - بهاباد

کوهستانی و جنگلی - معتدل سالم - سکنه ۲۹۲ - سنی - کردی

آب از چشمه - محصول غلات توتون مازوج کتیرا - شغل زراعت و گلهداری - صنایع دستی جاجیم - بافی راه مارو

**ملاعسگر لو - mollâ-asgarlu** - ده ازدهستان ارشق بخش مرکزی شهرستان مشکین شهر (خیابو)

۴ ک شمال خاوری خیابو - ۱ ک شوسه گرمی اردبیل

کوهستانی - معتدل - سکنه ۲۲ - شیعه - ترکی

آب از چشمه - محصول غلات حبوبات - شغل زراعت گلهداری - راه مارو

**ملاعیسی - mollâ-isâ** - ده ازدهستان دشت بیل بخش اشنویه شهرستان رضایه

۱۳ ک شمال اشنویه - در مسیر راه ارا به رو آق بلاغ

دره - سردسیر سالم - سکنه ۲۳۱ - سنی - کردی

آب از نهر آق بلاغ و چشمه - محصول غلات توتون - شغل زراعت و گلهداری - صنایع دستی جاجیم بافی - راه ارا به رو و میتوان اتومبیل برود

**ملاقاسم - mollâ-qâsem** - ده ازدهستان سراجو بخش مرکزی شهرستان مراغه

۵/۵ ک جنوب خاوری مراغه - ۱ ک شمال شوسه مراغه بسرا سکنند

کوهستانی - معتدل مالاریائی - سکنه ۳۳۵ - شیعه - ترکی

آب از قنوات و چشمه - محصول غلات چغندر نخود زرد آلو - شغل زراعت صنایع دستی جاجیم بافی - راه مارو

**ملاقاسم** - ده ازدهستان آتش بیک بخش سراسکنند شهرستان تبریز

۳۰ ک باختر سراسکنند - ۲۳ ک شوسه تبریز میانه

کوهستانی - معتدل - سکنه ۲۸۷ - شیعه - ترکی

آب از چشمه و رودخانه - محصول غلات حبوبات - شغل زراعت و گلهداری - راه مارو

**ملاقیه سی - mollâ-qayasi** - ده جزء دهستان آتش بیک بخش سراسکنند شهرستان تبریز

۴۱ ک باختر سراسکنند - ۲۵ ک خط آهن میانه مراغه

کوهستانی - معتدل - سکنه ۱۸۴ - شیعه - ترکی

آب از چشمه - محصول غلات حبوبات - شغل زراعت و گلهداری - راه مارو

**ملاکندی - mollâ-kandi** - ده ازدهستان شهرویران بخش حومه شهرستان بهاباد

۳۶ ک شمال خاوری بهاباد - ۶ ک جنوب خاوری شوسه بهاباد بمیان دو آب جلگه - معتدل مالاریائی - سکنه ۱۸۲ - سنی - کردی

آب از سیمین رود - محصول غلات چغندر توتون حبوبات - شغل زراعت و گلهداری - صنایع دستی جاجیم بافی - راه مارو

**ملاکندی** - ده ازدهستان چای باسار بخش بلدشت شهرستان ماکو

۱۲/۵ ک جنوب بلدشت - ۴/۵ ک جنوب خاوری ارا به رو پناه کندی به بلدشت

جلگه شزار - گرمسیر مالاریائی - سکنه ۸۵ - شیعه - ترکی

آب از جوی ارا پناه کندی - محصول غلات پنبه کنجد کرچک بزرک برنج شغل زراعت و گلهداری - صنایع دستی جاجیم بافی - راه مارو

**ملاکندی** - ده ازدهستان قره قریون بخش حومه شهرستان ماکو

۵۲ ک جنوب خاوری ماکو - ۳/۵ باختر شوسه خوی بهماکو

دره - معتدل مالاریائی - سکنه ۶۰ - علی الهی - ترکی

آب از دره بورقونلو - محصول غلات حبوبات - شغل زراعت و گلهداری صنایع دستی جاجیم بافی - راه مارو

**ملاکتر - mollâlar** - ده ازدهستان آختاچی بخش حومه شهرستان مهاباد

۴۰/۵ ک جنوب خاوری مهاباد - در مسیر شوسه بوکان بمیان دو آب

جلگه - معتدل مالاریائی - سکنه ۳۸۵ - سنی - ترکی

آب از سیمین رود - محصول غلات توتون چغندر حبوبات - شغل زراعت و گلهداری - صنایع دستی جاجیم بافی - راه شوسه

**ملاکتر** - ده ازدهستان حومه بخش مرکزی شهرستان اهر

۲۲ ک باختر اهر - ۳ ک شوسه تبریز اهر

کوهستانی - معتدل - سکنه ۳۳۰ - شیعه - ترکی

آب از دورشته چشمه - محصول غلات حبوبات - شغل زراعت و گلهداری صنایع دستی گلیم بافی - راه مارو

**ملاکتر** - ده جزء دهستان انکوت بخش گرمی شهرستان اردبیل

۴۰ ک شمال باختری گرمی - ۲۷ ک شوسه گرمی اردبیل

جلگه - گرمسیر - سکنه ۲۸۸ - شیعه - ترکی

آب از چشمه - محصول غلات حبوبات - شغل زراعت و گلهداری راه مارو

**ملاکو - mollâlu** - ده ازدهستان چهار دانگه بخش هوراند شهرستان اهر

۹ ک شمال هوراند - ۳۶ ک شوسه اهر کلپیر

کوهستانی - معتدل - سکنه ۱۲۲ - شیعه ترکی

آب از چشمه - محصول غلات و توت و گردو - شغل زراعت و گلهداری راه مارو

**ملاکو** - ده ازدهستان ارشق بخش مرکزی شهرستان مشکین شهر (خیابو)

۳۸ ک شمال خاوری خیابو - ۱۵ ک شوسه گرمی اردبیل

کوهستانی - معتدل - سکنه ۸۹ - شیعه - ترکی

آب از چشمه - محصول غلات و حبوبات - شغل زراعت و گلهداری راه مارو

**ملاکو** - ده جزء دهستان گرما دوز بخش کلپیر شهرستان اهر

۳۲/۵ ک شمال کلپیر - ۳۲/۵ ک شوسه اهر کلپیر

کوهستانی - معتدل - سکنه ۲۸ - شیعه - ترکی  
 آب از رودخانه سلینچای و چشمه - محصول غلات - شغل زراعت و گله  
 داری - صنایع دستی فرش و گلیم بافی - راه مارو  
**ملا محمد مولد - mollâ-mahmud** - ده از دهستان عباسی بخش  
 بستان آباد شهرستان تبریز  
 ۲۵ ک جنوب خاوری بستان آباد - ۳/۵ ک شوسه میانه تبریز  
 کوهستانی - سردسیر - سکنه ۲۲۷ - شیعه - ترکی  
 آب از چشمه - محصول غلات - شغل زراعت گله داری - راه مارو  
**ملا یعقوب - mollâ-ya'qub** - نام یکی از بخشهای شهرستان  
 سراب در جنوب خاوری شهرستان واقع .  
 حدود آن بشرح زیر است  
 از شمال بدهستان آغیون از جنوب به کوه بزکش از خاور بدهستان  
 اردبیل از باختر بدهستان هریس  
 آب و هوا - قراء این بخش در کوهستان واقع و هوای آن معتدل میباشد  
 و آب آن از چشمه سارها و قنوات تامین میگردد.  
 و از ۲۵ آبادی تشکیل و جمع نفوس آن در حدود ۱۴۱۰۱ نفر مذکور است  
 شیعه و زبان آنها ترکی است  
 محصول عمده آن غلات و حبوبات و محصول دامی شغل زراعت و گله داری  
 و صنایع دستی قالی بافی و راه شوسه به سراب دارد  
**ملا یعقوب** - ده از دهستان ملا یعقوب بخش مرکزی، شهرستان سراب  
 ۱۶/۵ ک جنوب خاوری سراب - ۸ ک شوسه سراب اردبیل  
 جلگه - معتدل - سکنه ۶۰۷ - شیعه - ترکی  
 آب از چشمه - محصول غلات و حبوبات یوچه - شغل زراعت و گله داری  
 صنایع دستی قالی بافی - دبستان دارد - راه مارو  
**ملا یوسف - mollâ-yusef** - ده جزء حومه بخش مرکزی  
 شهرستان مرند  
 ۳ ک جنوب مرند - دو مسیر شوسه مرند تبریز  
 جلگه - سردسیر - سکنه ۶۴۰ - شیعه - ترکی  
 آب از قنات - محصول غلات و پنبه سردختی - شغل زراعت گله داری  
 راه مارو  
**ملا یوسف** - ده از دهستان کلخوران بخش مرکزی شهرستان اردبیل  
 ۲ ک جنوب اردبیل نیم ک شوسه اردبیل تبریز  
 جلگه - معتدل - سکنه ۲۰۰ - شیعه - ترکی  
 آب از رودخانه - محصول غلات و حبوبات - شغل زراعت و گله داری -  
 راه مارو  
**ملحم - maham** - ده از دهستان حومه بخش هابور شهرستان  
 خوی .  
 ۷/۵ ک جنوب باختری هابور - در مسیر شوسه هابور به چهریق  
 جلگه در کنار رود زولا - معتدل مالاریائی - سکنه ۴۴۰ - شیعه - ترکی

آب از رودخانه زولا - محصول غلات حبوبات بزرگ - شغل زراعت  
 و گله داری - صنایع دستی جاجیم بافی - راه ارا برو و میتوان اتومبیل  
 برود - دبستان دارد .  
**ملحم لو - malhamlu** - ده از دهستان آجرلو بخش مرکزی  
 شهرستان مراغه  
 ۶۷/۵ ک جنوب خاوری مراغه - ۱۹/۵ ک شمال خاوری شوسه شاهین دژ  
 میانندو آب .  
 کوهستانی - معتدل مالاریائی - سکنه ۱۲۸ - شیعه - ترکی .  
 آب از رود آجرلو - محصول غلات حبوبات بادام کرچک - شغل زراعت  
 صنایع دستی جاجیم بافی - راه مارو  
**ملحم لی - malhamli** - ده از دهستان آند بخش حومه  
 شهرستان خوی .  
 ۶۳ ک شمال باختری خوی - ۷/۵ ک باختر شوسه سیه چشمه بخوی .  
 کوهستانی - سردسیر سالم - سکنه ۴۵۳ - سنی - کردی .  
 آب از دره خان - محصول غلات - شغل زراعت و گله داری - صنایع  
 دستی جاجیم بافی - راه مارو  
**ملخاٹ - molxâs** - ده جزء دهستان یافت بخش هوراند  
 شهرستان اهر .  
 ۱۳/۵ ک جنوب خاوری هوراند - ۲۴ ک شوسه اهر کلیبر .  
 کوهستانی - معتدل - سکنه ۹۸ - شیعه - ترکی .  
 آب از چشمه - محصول غلات و سردختی - شغل زراعت و گله داری  
 صنایع دستی فرش و گلیم بافی - راه مارو .  
 محل سکنی ایل حسینکلو .  
**ملك - molk** - ده از دهستان گرم بخش ترک شهرستان میانه .  
 ۲۸ ک شمال خاوری ترک - ۲۸ ک شوسه میانه خلخال .  
 کوهستانی - معتدل - سکنه ۴۷۷ - شیعه - ترکی .  
 آب از چشمه - محصول غلات حبوبات بزرگ - شغل زراعت و گله داری  
 راه مارو .  
**ملك** - ده از دهستان کلیبر بخش کلیبر شهرستان اهر .  
 ۴ ک باختر کلیبر - ۴ ک شوسه اهر کلیبر .  
 کوهستانی - معتدل - سکنه ۲۱۵ - شیعه - ترکی .  
 آب از دورشته چشمه - محصول غلات و میوه جنگل - شغل زراعت و گله داری  
 صنایع دستی فرش و گلیم بافی - راه مارو .  
**ملك آباد - malek-âbâd** - ده از دهستان مرحمت آباد بخش  
 میانندو آب شهرستان مراغه .  
 ۱۸ ک شمال باختری میانندو آب - ۱۴ ک شمال شوسه میانندو آب  
 به مهاباد .  
 جلگه - معتدل مالاریائی - سکنه ۱۸۷ - شیعه - ترکی .  
 آب از سیمین رود - محصول غلات - شغل زراعت - صنایع دستی  
 جاجیم بافی - راه مارو .

**ملکاری** - **molkâri** - نام یکی از دهستانهای ۷ گانه بخش سردشت شهرستان مهاباد است .

این دهستان در سمت شمال و باختر بخش واقع گردیده از شمال بدهستان منگور مهاباد از جنوب بدهستان بریاجی از خاور بدهستان کورگ سردشت و بریاجی از باختر به مرز ایران و عراق محدود میباشد .

موقعیت طبیعی آن کوهستانی و جنگلی هوای آن سردسیر بیلاقی است . آب قراء دهستان از چشمه سارها ورود بادین آباد و برف و باران تامین میگردد .

محصولات عمده اش عبارت از مواد جنگلی و محصول دامی توتون شغل ساکنین دهستان گله داری و جزئی زراعت میباشد .

صنایع دستی شان جاجیم و جوراب بافی است .

صادرات این دهستان مواد جنگلی روغن پشم توتون میباشد حدود مشخصی مابین دهستان بریاجی و این دهستان قابل نشده اند چنانچه يك آبادی نصف به دهستان بریاجی و نصف دیگر دهستان ملکاری محسوب میشود .

دهستان ملکاری از ۳۱ آبادی بزرگ و کوچک تشکیل شده و جمعیت آن در حدود ۳۷۰۳ نفر و قراء مهم بشرح زیر است .

احمد بریو - بناخلف - بیوران بالا - ملاشیخ-زیوه .

مرکز دهستان قریه ملاشیخ میباشد .

راههای این دهستان مارووی پیاده رو است .

**هانز اده** - **malek-zâde** - ده از دهستان سیس بخش شبستر شهرستان تبریز .

۱۲ ك خاور شبستر - ۲ ك شوشه صوفیان و شاهپور .

ملکه - معتدل - سکنه ۵۰۳ - شیعه - ترکی .

آب از چشمه - محصول غلات حبوبات - شغل زراعت و گله داری راه مارو .

**ملك طاش (ماک طاش)** - **malek-tâlec** - ده از دهستان دیزمار خاوری بخش ورزقان شهرستان اهر .

۲۴ ك شمال ورزقان - ۲۱ ك شوشه تبریز باهر .

کوهستانی - معتدل - سکنه ۵۷۲ - شیعه - ترکی .

آب از دورشته چشمه - محصول غلات و جنگل - شغل زراعت و گله داری صنایع دستی جاجیم بافی - راه مارو .

محل بیلاق ایل حاجی هلیاو .

**ملك قضا** - **malek-qozzât** - ده از دهستان دیزمار باختری بخش ورزقان شهرستان اهر .

۹۹ ك باختری ورزقان - ۳۷ ك شوشه تبریز باهر .

کوهستانی - معتدل - سکنه ۱۸۱ - شیعه - ترکی .

آب از رودخانه خروانتق - محصول غلات و سردرخت و حبوبات - شغل زراعت و گله داری - صنایع دستی جاجیم بافی - راه مارو .

**ملك كندی** - **malek-kandi** - ده از دهستان گاو دول بخش مرکزی شهرستان مراغه .

۳۲ ك جنوب باختری مراغه - ۴ ك باختر شوشه مراغه بمیان دو آب .

جلگه - معتدل مالاریائی - سکنه ۶۳۶ - شیعه - ترکی .

آب از رودخانه مردی و چاه - محصول غلات چغندر نخود بادام کرچك زردآلو - شغل زراعت و کاسبی - صنایع دستی جاجیم بافی - راه شوشه و میتوان اتومبیل برد .

ادارات دولتی - دارایی - آمار - بهداری - دبستان ۶ کلاس - و ۵۰ باب دکان دارد .

مرکز دهستان گارودول .

**هانک كندی** - ده از دهستان به بهجیک بخش سیه چشمه شهرستان ماکو .

۲۷ ك جنوب خاوری سیه چشمه - ۷ ك جنوب شوشه سیه چشمه به قره ضیاء الدین .

کوهستانی - سردسیر سالم - سکنه ۶۰ - شیعه - ترکی .

آب از چشمه - محصول غلات - شغل زراعت و گله داری - صنایع دستی جاجیم بافی - راه مارو .

**هانک کیان** - **malek-kiyân** - ده از دهستان مهران رود بخش بستان آباد شهرستان تبریز .

۲۲ ك خاور تبریز - ۸ ك شوشه تبریز بستان آباد .

جلگه - سردسیر بیلاقی - سکنه ۳۱۶ - شیعه - ترکی .

آب از چشمه - محصول غلات - شغل زراعت و گله داری - راه مارو .

**هانکلی** - **malekli** - ده از دهستان قره قویون بخش حومه شهرستان ماکو .

۴ ك جنوب خاوری ماکو - ۱ ك شمال شوشه سیه چشمه بقره ضیاء الدین دامنه - معتدل مالاریائی - سکنه ۶۰ - علی الهی - ترکی .

آب از فئات و چاه - محصول غلات حبوبات - شغل زراعت و گله داری صنایع دستی جاجیم بافی - راه مارو .

**ملولان** - **malulân** - ده از دهستان برادوست بخش صومای شهرستان رضائیه .

۲۲/۵ ك جنوب هشیان - ۵/۵ ك جنوب باختری راه ارا بهرو سرو .

دامنه - سردسیر سالم - سکنه ۹۱ - سنی - کردی .

آب از رود سرو و چشمه - محصول غلات توتون - شغل زراعت و گله داری صنایع دستی جاجیم بافی - راه مارو .

**ملونه** - **malune** - ده از دهستان گورگ سردشت بخش سردشت شهرستان مهاباد

۱۶/۵ ك شمال خاوری سردشت - ۱ ك خاور شوشه سردشت به مهاباد .

کوهستانی جنگلی - معتدل سالم - سکنه ۱۲۶ - سنی - کردی .

آب از چشمه - محصول غلات توتون حبوبات - شغل زراعت و گله داری صنایع دستی جاجیم بافی - راه مارو .

چلگه - معتدل مالاریائی - سکنه ۲۳۵ - سنی - کردی .  
آب از رود گدارچای - محصول غلات چندر توتون برنج حبوبات - شغل  
زراعت و گلهداری - صنایع دستی جاجیم بافی - راه ارا بهرو  
میتوان اتومبیل برد

**مه دل - mama-del** - ده از دهستان گاودول بخش مرکزی  
شهرستان مراغه .

۲/۵ ک جنوب مراغه - ۴/۵ ک خاورشوسه مراغه میاندوآب  
چلگه - معتدل مالاریائی - سکنه ۶۹۶ - شیعه - ترکی  
آب از رودخانه لیلان و قنات - محصول غلات چندر کشمش - شغل  
زراعت و گلهداری - صنایع دستی جاجیم بافی - راه ارا بهرو اتومبیل  
میتوان برد

**مه زینه - mama-zine** - ده از دهستان گورگ سردشت  
بخش سردشت شهرستان مهاباد .

۱۵ ک شمال سردشت - ۴ ک باختر شوسه سردشت مهاباد .  
کوهستانی - معتدل مالاریائی - سکنه ۱۵۷ - سنی - کردی  
آب از رودخانه سردشت - محصول غلات توتون حبوبات - شغل  
زراعت و گلهداری - صنایع دستی جاجیم بافی - راه مارو

**مه شلتی - mama-calti** - بدامدامامروف و بتوضیح دامد  
اما از دهستان آند شهرستان خوی مراجعه شود

**مه شیر - mama-cir** - ده از دهستان گاودول بخش مرکزی  
شهرستان مراغه .

۲۲ ک جنوب خاوری مراغه - ۱ ک جنوب شوسه سراسکند  
کوهستانی - معتدل مالاریائی - سکنه ۲۳۵ - شیعه و علی الهی - ترکی .  
آب از قنات - محصول غلات چندر نخود - شغل زراعت - صنایع دستی  
کلیم بافی - راه مارو

**مه کندی - mama-kandi** - ده از دهستان آغمیون بخش  
مرکزی شهرستان سراب

۱۸ ک خاوری سراب - ۲ ک شوسه سراب اردبیل  
کوهستانی - معتدل - سکنه ۳۰۸ - شیعه - ترکی  
آب از چشمه - محصول غلات و حبوبات - شغل زراعت و گلهداری  
راه مارو .

**مه کندی** - ده از دهستان آجرلو بخش مرکزی شهرستان مراغه  
۶۲ ک جنوب خاور مراغه - ۲۸ ک شمال خاوری شوسه شاهین دژ  
بیاندوآب .

کوهستانی - معتدل مالاریائی - سکنه ۲۶۷ - شیعه - ترکی  
آب از چشمه سارها - محصول غلات حبوبات کرجک - شغل زراعت  
گلهداری - صنایع دستی جاجیم بافی - راه مارو

**همیان - mamiyân** - ده از دهستان حومه بخش سلدوز  
شهرستان رضایه .

۲۷ ک خاورنقده - ۱ ک خاورشوسه مهاباد رضایه .  
چلگه باطلائی - معتدل مالاریائی - سکنه ۴۲۱ - سنی - کردی .

**همان - mamân** - ده جز دهستان کاغذکنان بخش کاغذکنان  
شهرستان هروآباد

۲۶ ک شمال باختری آغ کند - ۲ ک شوسه هروآباد میانه  
کوهستانی - گرمسیر مالاریائی - سکنه ۱۲۸۶ - شیعه - ترکی  
آب از چهار رشته چشمه و رودخانه قزل اوزن - محصول غلات و  
حبوبات و سردرختی و برنج - شغل زراعت و گلهداری - صنایع دستی  
جاجیم و کلیم بافی - راه مارو .

**همش خان - mamec-xân** - ده از دهستان سکمن آباد بخش  
حومه شهرستان خوی .

۳۸ ک شمال باختری خوی - ۲/۵ ک باختر شوسه خوی بسپه چشمه  
دامنه - سردسیر - سکنه ۳۲۸ - شیعه - ترکی

آب از چشمه - محصول غلات حبوبات - شغل زراعت و گلهداری  
صنایع دستی جاجیم بافی - راه مارو .

**همقان - mamaqân** - قصبه مرکز دهستان مقان از بخش  
دهخوارقان شهرستان تبریز

۱۰ کیلو متری شمال بخش - ۳ کیلو متری شوسه مراغه و تبریز  
چلگه - معتدل - سکنه ۶۳۴۹ - شیعه - ترکی

آب از چشمه - محصول غلات حبوبات بادام زردآلو گردو - دارای  
جاده ماشین روبه دهخوارقان و تبریز .

این قصبه که خودش مرکز یک دهستان منفردی بنام خودش میباشد دارای  
یک دبستان ۶ کلاس و ۲۵ باب مفاز و دکان و چند دستگاه کارخانه  
پارچه بافی دستی بوده و شغل اهالی آن باغداری و گلهداری و پبله  
وری و آب و هوای آن بواسطه مجاورت بادریا رطوبی و مالاریائی  
میباشد

**همکان - mamakân** - ده از دهستان حومه بخش صومای  
شهرستان رضایه

۱۷/۵ ک شمال خاوری هشتیان - درمسیره راه هشتیان بشاهپور .  
دره - سردسیر سالم - سکنه ۵۷۵ - سنی - کردی .

آب از دره باجرگه و قنات - محصول غلات توتون - شغل زراعت  
و گلهداری - صنایع دستی جاجیم بافی - راه ارا بهرو میتوان اتومبیل برد

**همکان** - ده از دهستان مرگور بخش سلوانا شهرستان رضایه  
۱۵ ک جنوب خاوری سلوانا - ۲ ک جنوب خاوری راه ارا بهرو زیوه  
برضایه .

دره - سردسیر سالم - سکنه ۱۲۲ - سنی - کردی .  
آب از چشمه محصول غلات توتون - شغل زراعت و گلهداری - صنایع  
دستی جاجیم بافی - راه مارو .

**هملی - mamali** - ده از دهستان حومه بخش سلدوز شهرستان  
رضایه .

۱۶/۵ ک جنوب خاوری نقده - ۶ ک جنوب شوسه نقده مهاباد .



آب از چشمه وخیابو چای - محصول غلات حبوبات - شغل زراعت و کله داری - راه مارو

**منجوان - menjovân** - منجوان نام یکی از دهستانهای دوگانه بخش خداآفرین شهرستان تبریز است

این دهستان در قسمت شمالی باختری اهر واقع و از شمال برودخانه اوس و از جنوب بدهستان حسن آباد و میشه پاره و از خاور بدهستان کیوان و از باختر بدهستان دیزمار خاوری و رودخانه اوس محدود میباشد .

آب قراء تا به از چشمه ها و رودخانه های محلی بوده و اکثر از آبادیهای تا به از رودخانه کلپیر - قره سو - ایلقتا استفاده مینمایند و آب و هوای این دهستان در قسمت شمالی گرمسیر و در قسمت جنوبی معتدل مایل بگرمی میباشد .

مرکز دهستان آبادی ونیق و از ۶۳ آبادی بزرگ و کوچک تشکیل و جمعیت دهستان مزبور در حدود ۸۶۶۴ نفر و قراء مهم آن بشرح زیر است .

ستن - هاشقلو - داشبانی - چانانلو .

**مندجین - mendejin** - ده جزء دهستان کاغذ کنان بخش کاغذ کنان شهرستان هروآباد

۲۳/۵ ک شمال خاوری آغ کند - ۲۱ ک شوسه هروآباد میانه

کوهستانی - گرمسیر مالاریائی - سکته ۲۹۲ - شیمه - ترکی

آب از چهار رشته چشمه - محصول غلات حبوبات و سردرختی - شغل زراعت و کله داری - صنایع دستی جاجیم و گلیم بافی - راه مارو .

**هندر بلاغی - mender-bolâqi** - ده از دهستان آتش بیک

بخش سراسکنده شهرستان تبریز

۲۸ ک جنوب باختری سراسکنده - ۸ ک بخط آهن میانه و سراغه

کوهستانی - معتدل - سکته ۲۹۱ - شیمه - ترکی

آب از چشمه - محصول غلات حبوبات - شغل زراعت و کله داری

راه مارو .

**مندلیخ - mandalix** - ده از دهستان آند بخش حومه

شهرستان خوی .

۷۶ ک شمال باختری خوی - ۱ ک شمال راه ارا بهرو خان به ملحمی

کوهستانی - سردسیر سالم - سکته ۲۵ - سنی - کردی

آب از چشمه و دره یکماهه - محصول غلات - شغل زراعت و کله داری

صنایع دستی جاجیم بافی - راه مارو .

**مندیل بزرگ - mandil-besar** - ده از دهستان گادول بخش

مرکزی شهرستان مراغه

۱۹ ک جنوب خاوری مراغه - ۷ ک جنوب شوسه مراغه سراسکنده

کوهستانی - معتدل مالاریائی سکته ۱۰۷ - شیمه - ترکی

آب از قنات - محصول غلات نخود - شغل زراعت - صنایع دستی جاجیم

بافی - راه مارو .

آب از رودقادر چای - محصول غلات چندر توتون برنج حبوبات شغل زراعت و کله داری - صنایع دستی جاجیم بافی - راه ارا بهرو و میتوان اتومبیل برد

**مانان - manâman** - ده جزء دهستان خورش رستم بخش شاهرود شهرستان هروآباد

۶/۵ ک جنوب هشجین - ۲۳/۵ ک شوسه هروآباد میانه

کوهستانی - گرمسیر مالاریائی - سکته ۳۷۸ - شیمه - ترکی

آب از چشمه - محصول غلات - شغل زراعت و کله داری - صنایع دستی جاجیم و گلیم بافی - راه مارو

**مانبر - manbar** - ده از دهستان حومه بخش شاهین دژ شهرستان مراغه

۲۱/۵ ک جنوب خاوری شاهین دژ - ۱۰ ک خاور ارا بهرو شاهین دژ به تکاب .

کوهستانی - معتدل سالم - سکته ۴۹۹ - سنی - کردی .

آب از چشمه - محصول غلات بادام کرجک حبوبات - شغل زراعت و کله داری - صنایع دستی جاجیم بافی - راه مارو

**منجاب جدید - manjâb-jadid** - ده از دهستان دودانگه بخش هوراند شهرستان اهر

۶/۵ ک شمال هوراند - ۲۳ ک شوسه اهر کلپیر

کوهستانی - معتدل مایل بگرمی مالاریائی - سکته ۱۳ - شیمه - ترکی

آب از چشمه - محصول غلات گردو - شغل زراعت و کله داری و راه مارو .

**منجاب قدیم - manjâb-qadim** - ده جزء دهستان دودانگه بخش هوراند شهرستان اهر

۷/۵ ک شمال هوراند - ۲۴ ک شوسه اهر کلپیر

کوهستانی - معتدل - سکته ۳۰۵ - شیمه - ترکی .

آب از چشمه - محصول غلات گردو - شغل زراعت و کله داری و راه مارو .

**منجان آباد - (منجن آباد) - manjân-âbâd** - ده از دهستان

علمدار کرگر بخش جلفا شهرستان مرند

۵۳ ک شمال مرند - ۲۳ ک خط آهن جلفا تبریز

کوهستانی کنار رود اوس - معتدل - سکته ۵۶ - شیمه - ترکی

آب از قنات و رود اوس - محصول غلات پنبه ابریشم - شغل زراعت و کله داری - راه مارو .

**منجو قچی - monjuqçi** - ده از دهستان مشکین باختری بخش

مرکزی شهرستان مشکین شهر (خیابو)

۱۴ ک باختر خیابو - ۱ ک شوسه خیابو اهر

جلگه - معتدل - سکته ۷۶ - شیمه - ترکی

**هندیل بسر** - ده از دهستان تورجان بخش بوکان شهرستان  
مهاباد

۱۷/۵ ك جنوب بوکان - ۴ ك خاور شوسه بوکان به سقر  
کوهستانی - معتدل سالم - سکنه ۹۷ - سنی - کردی .

آب از چشمه - محصول غلات توتون حبوبات - شغل زراعت و گلهداری  
صنایع دستی جاجیم بافی - راه مارو

**منشگه - mencege** - ده از دهستان چهار اویمان بخش قره آغاج  
شهرستان مراغه

۲۰ ك جنوب خاوری قره آغاج - ۴۴ ك جنوب خاوری شوسه مراغه  
بهیانه .

کوهستانی - معتدل مالاریائی - سکنه ۴۱ - شیمه - ترکی .

آب از چشمه سارها - محصول غلات زردآلو - شغل زراعت - صنایع  
دستی جاجیم بافی - راه مارو .

**منصور آباد - mansur-âbâd** - ده از دهستان آتش بیک  
بخش سراسکند شهرستان تبریز

۳۰ ك شمال باختری سراسکند - ۲۰ ك شوسه تبریز میانه

کوهستانی - معتدل - سکنه ۵۳۲ - شیمه - ترکی .

آب از چشمه و رودخانه - محصول غلات حبوبات - شغل زراعت و  
گلهداری - راه مارو

**منصور آباد** ده از دهستان مرحمت آباد بخش میانندوآب شهرستان  
مراغه

۲۷ ك شمال باختری میانندوآب - ۱۴ ك باختری راه ارا به و میانندوآب  
بیناب .

جلگه - باطلاتی - معتدل مالاریائی - سکنه ۲۶۶ - شیمه - ترکی

آب از زربنه رود - محصول غلات پنبه چغندر - شغل زراعت و گلهداری  
صنایع دستی جاجیم بافی - راه مارو .

**منصور آباد** - ده از دهستان مرگور بخش سلوانا شهرستان  
رضایه

۲۱ ك جنوب خاوری سلوانا - ۱/۵ ك خاور ارا به رو زیوه به  
رضایه .

دامنه و باطلاتی - سردسیر - سکنه ۱۰۸ - سنی - کردی .

آب از چشمه - محصول غلات توتون - شغل زراعت و گلهداری  
صنایع دستی جاجیم بافی - راه مارو .

**منصور گندی - mansour-kandi** - ده از دهستان شهرویران  
بخش حومه شهرستان مهاباد

۳۴ ك شمال خاوری مهاباد - ۵ ك شمال شوسه میانندوآب مهاباد

جلگه - معتدل مالاریائی - سکنه ۲۹۸ - سنی - کردی .

آب از سیمین رود - محصول غلات چغندر توتون - شغل زراعت و  
گلهداری - صنایع دستی جاجیم بافی - راه مارو

**منصور گندی** - ده از دهستان مرحمت آباد بخش میانندوآب  
شهرستان مراغه

۵/۵ ك شمال باختری میانندوآب - ۴ ك شمال باختری شوسه میانندوآب  
بمهاباد .

جلگه - معتدل مالاریائی - سکنه ۱۵۳ - شیمه - ترکی .

آب از زربنه رود و سیمینه رود - محصول غلات چغندر حبوبات - شغل  
زراعت - صنایع دستی گلیم بافی - راه مارو

**منصور لی - mansurlu** - ده جزء دهستان قلمه برزند  
بخش گرمی شهرستان اردبیل

۲۷ ك باختر گرمی - ۱۲ ك شوسه گرمی اردبیل

جلگه - گرمسیر - سکنه ۳۳ - شیمه - ترکی .

آب از چشمه - محصول غلات و حبوبات - شغل زراعت و گلهداری  
راه مارو

**منکراب آباد - monkarâb-âbâd** - ده از دهستان ابرغان  
بخش مرکزی شهرستان سراب

۳۵ ك جنوب باختری سراب - ۱۰ ك شوسه سراب اردبیل

کوهستانی - معتدل - سکنه ۳۹۸ - شیمه - ترکی

آب از چشمه - محصول غلات حبوبات - شغل زراعت و گلهداری  
راه مارو .

**منگور - mangur** - نام یکی از دهستانهای شش گانه بخش  
حومه شهرستان مهاباد است .

این دهستان در جنوب باختری مهاباد واقع گردیده

و حدود آن بشرح زیر میباشد .

از شمال بد دهستان لاهیجان مامش و پیران از جنوب بد دهستان ملکاری  
و نعلین از خاور بد دهستان ایل تیمور و گورک مهاباد .

از باختر بم مرز ایران عراق .

موقعیت طبیعی دهستان مزبور کوهستانی و هوای آن سردسیر است و  
راه ارا به و از الواتان بغانه از وسط این دهستان میگذرد .

آب قراء دهستان منگور از رودخانه بادین آباد - چشمه سار ها آب  
کوهستانی (برف باران) تامین میگردد .

محصول عمده دهستان عبارت از غلات - توتون - حبوبات - محصول  
دامی است .

شغل مهم ساکنین آن زراعت و گلهداری است .

صنایع دستی جاجیم و جوراب بافی میباشد .

دهستان منگور از ۷۹ آبادی بزرگ و کوچک تشکیل شده جمعیت آن  
در حدود ۸۸۹۵ نفر و قراء عمده بشرح زیر است

کویر - میرآباد - هنکوه - سوسان - کلات - ترکش - مرکز دهستان  
قریه ترکش میباشد .

صادرات دهستان نامبرده غلات - توتون - روغن - پشم

**موجو مبار** - **mujumbār** - ده از دهستان رودقات بخش مرکزی شهرستان مرند

۳۹ ک خاور مرند - ۱۲ ک شوسه اهر تبریز

کوهستانی - سردسیر - سکنه ۵۰ - شیمه - ترکی

آب از رودخانه چشمه - محصول غلات - شغل زراعت و گلهداری راه مارو .

**موخور** - **muxor** - ده از دهستان قره قویون بخش حومه شهرستان ماکو .

۴۳ ک جنوب خاوری ماکو - ۱/۵ ک شمال شوسه سینه چشمه بقره ضیاءالدین .

کوهستانی - معتدل مالاریائی - سکنه ۱۲۰۰ - علی الهی - ترکی .  
آب از فئات چشمه - محصول غلات حبوبات - شغل زراعت - صنایع دستی - جاجیم بافی - راه ارا بهرو میتوان اتومبیل برد .

**موخور** - ده از دهستان آند بخش حومه شهرستان خوی .

۶۱ ک شمال باختری خوی - ۳/۵ ک شمال راه ارا بهرو ملحلی به زور آباد .

کوهستانی - سردسیر سالم - سکنه ۴۷ - سنی - کردی

آب از دره موخور - محصول غلات - شغل زراعت و گلهداری

صنایع دستی - جاجیم بافی - راه مارو .

**مورستان** - **murestān** - ده از دهستان کیوی بخش سنجید شهرستان هرو آباد .

۱۸ ک شمال خاوری سنجید - ۱۷ ک شوسه هرو آباد و میانه

کوهستانی - سردسیر - سکنه ۱۰۴ - شیمه - ترکی

آب از چشمه - محصول غلات حبوبات - شغل زراعت و گلهداری - راه مارو .

**موسی** - **musi** - ده از دهستان کورگ بخش حومه شهرستان مهاباد .

۶ ک جنوب مهاباد . ۲ ک خاور شوسه مهاباد سردشت

کوهستانی - سردسیر سالم - سکنه ۱۰۹ - سنی - کردی .

آب از رود زاو کو - محصول غلات توتون حبوبات - شغل زراعت

و گلهداری - صنایع دستی جاجیم بافی - راه مارو

**موسی آلان** - **musâ-âlân** - ده از دهستان نملین بخش سر دشت شهرستان مهاباد .

۲۸/۵ ک شمال سردشت - ۱۴/۵ ک باختر شوسه سردشت بهاباد

کوهستانی و جنگلی - معتدل مالاریائی - سکنه ۱۸۹ - سنی - کردی -

آب از رودخانه سردشت - محصول غلات توتون مواد جنگلی - شغل زراعت

و گلهداری - صنایع دستی جاجیم بافی - راه مارو .

**موسی درق** - **mosâ-daraq** - ده از دهستان بناجو بخش بناج شهرستان مراغه .

**منگول** - **mengol** - ده از دهستان حومه بخش صومای شهرستان رضاییه .

۱۰/۵ ک شمال خاوری هشتیان - در مسیر راه ارا به رو هشتیان شاهپور .

دره - سردسیر سالم - سکنه ۱۴۸ - سنی - کردی

آب از رودغانان - محصول غلات توتون - شغل زراعت - صنایع دستی جاجیم بافی - راه ارا بهرو میتوان اتومبیل برد .

**منور** - **monavvar** - ده از دهستان رودقات بخش مرکزی شهرستان مرند

۴۱ ک خاور مرند - ۷ ک شوسه اهر تبریز

کوهستانی - سردسیر - سکنه ۶۱۸ - شیمه - ترکی .

آب از چشمه - محصول غلات - شغل زراعت و گلهداری - راه مارو

**مواضعخان** - **mavâze'xân** - نام یکی از دهستانهای چهارگانه بخش ورزقان در قسمت جنوب بخش واقع و از شمال به دهستان

اوزومدل و از جنوب به دهستان مهرانرود و از خاور به دهستان بدوستان و از باختر به دهستان رودقات محدود میباشد آب و هوای

این دهستان نسبتاً معتدل و آب قراء تا به عموماً از چشمه ها و رودخانه های

محلّی تامین که مهمترین رودخانه عبارت از ملخ رود - سرنده - نهند

بوده و محصول عمده آن عبارت از غلات و حبوبات و سردخت میباشد

مرکز دهستان آبادی خواجه و از ۴۴ آبادی بزرگ و کوچک تشکیل

شده و جمعیت دهستان مزبور در حدود ۱۵۳۲۵ نفر قراء مهم آن

بشرح زیر است

باجا باج - سرنده - افشرد - گلوجه - نهند - سفیدان جدید - کیویج

تعداد (۱۹) آبادی واقع در جنوب این دهستان که جمعیت کلی آنها

در حدود ۶۰۶۸ نفر میباشد از نظر ایجاب موقعیت طبیعی و نزدیکی

به شهرستان تبریز از لحاظ اداری به بخش بستان آباد از شهرستان

تبریز مربوط میباشد

**مواو** - **mavâlu** - ده از دهستان سراجو بخش مرکزی شهرستان مراغه

۳۴ ک جنوب خاوری مراغه - ۴/۵ ک جنوب شوسه مراغه بیانه

کوهستانی - معتدل سالم - سکنه ۵۹۱ - شیمه - ترکی .

آب از رودخانه لیلان و چشمه - محصول غلات نخود - شغل زراعت صنایع دستی جاجیم بافی - راه مارو

**موانا** - **mavânâ** - ده از دهستان ترگور بخش سلوانا شهرستان رضاییه .

۱۹ ک شمال باختری سلوانا - راه ارا بهرو برضاییه دارد

دره - معتدل سالم - سکنه ۶۲۰ - سنی - کردی

آب از جویبار موانا و چشمه - محصول غلات حبوبات توتون - شغل زراعت

و گلهداری - صنایع دستی جاجیم بافی - راه ارا بهرو و میتوان اتومبیل

برد - پاسگاه سر بازی دارد

۱۰ ک جنوب خاوری بِناب - هك خاوروشوسه مراغه بِنیانندوآب

چلگه - معتدل مالاریائی - سکنه ۳۰۳ - شیعه - ترکی .

آب از رودخانه تیکان چای و چاه - محصول غلات کُشمش با دام - شغل زراعت و دام مارو .

**موسی قلی کندی** - musâ-qoli-kandi - ده از دهستان

ولدیان بخش حومه شهرستان خوی .

هك جنوب خاوری خوی - هك جنوب شوسه خوی بمرند و جلفا

چلگه - معتدل مالاریائی - سکنه ۱۰۰ - شیعه - ترکی .

آب از رود تظور - محصول غلات حبوبات - شغل زراعت و گلهداری صنایع دستی جاجیم بافی - راه مارو .

**موسی قلی کندی** - - ده از دهستان چهاراویماق بخش قره آغاج

شهرستان مراغه

۲۶ ک جنوب خاوری قره آغاج - ۶ ک جنوب شوسه مراغه بیماه

کوهستانی - معتدل سالم - سکنه ۷۹ - سنی - کردی .

آب از چشمه - محصول غلات نخود بزرگ زردآلو - شغل زراعت و گلهداری - صنایع دستی جاجیم بافی - راه ارا بهرو .

**موسی قیه** - (ابواسحق) - musâ-qaya - ده از دهستان اوجان

بخش بستان آباد شهرستان تبریز

۷ ک جنوب باختری بستان آباد - ۶ ک شوسه بیماه و تبریز

چلگه - سردسیر - سکنه ۱۵۰ - شیعه - ترکی .

آب از چشمه - محصول غلات درخت تبریزی - شغل زراعت و گلهداری و دام مارو

**موسی کندی** - musâ-kandi - ده جزء دهستان حسن آباد

بخش کلپیر شهرستان اهر

۲۵ ک باختری کلپیر - ۲۵ ک شوسه اهر کلپیر

کوهستانی - معتدل مایل بگرمی مالاریائی - سکنه ۱۲۴ - شیعه ترکی .

آب از رودخانه الجیا و چشمه - محصول غلات و جنگل - شغل زراعت و گلهداری - صنایع دستی فرش و گلیم بافی - راه مارو .

**موسی کندی** - ده از بخش نین شهرستان اردبیل

۲۵ ک شمال خاوری اردبیل ۳ ک شوسه اردبیل آستارا

چلگه - معتدل - سکنه ۵ - شیعه - ترکی .

آب از چشمه - محصول غلات حبوبات - شغل زراعت و گلهداری - راه مارو .

**موسی لو** - musâlu - ده جزء دهستان خانرود بخش هریس

شهرستان اهر .

۵/هك جنوب هریس - ۲۱ ک شوسه تبریز اهر

چلگه - معتدل - سکنه ۵۶۶ - شیعه - ترکی .

آب از رودخانه قوریچای و چشمه - محصول غلات و سردرختی و حبوبات شغل زراعت و گلهداری - صنایع دستی فرش بافی - راه ارا بهرو

**موش آباد** - muc-âbâd - ده از دهستان نازلو بخش حومه

شهرستان رضایه .

۲۳ ک شمال خاوری رضایه - در مسیر راه ارا بهرو آده بر رضایه

چلگه - معتدل سالم - سکنه ۵۵۰ - مسیحی - کلدانی

آب از نازلو چای - محصول غلات چغندر توتون - حبوبات کُشمش - شغل زراعت و گلهداری - صنایع دستی جاجیم بافی - راه ارا بهرو

دهستان ۴ کلاسه دارد .

**موشاندره** - mucân-dare - ده از دهستان قره ار بخش

میاندوآب شهرستان مراغه .

۵۱ ک جنوب خاوری میاندوآب - ۶ ک باختر شوسه شاهین دژ به

بیاندوآب .

کوهستانی - معتدل مالاریائی - سکنه ۱۲۵ - شیعه - ترکی

آب از چشمه سار - محصول غلات توتون کُرچک - شغل زراعت و گلهداری صنایع دستی جاجیم بافی - راه مارو .

**موقاتل** (مقیطالو) - muqâtel - ده از دهستان انزل بخش حومه

شهرستان رضایه .

۸ هك شمال خاوری رضایه - ۱۲ ک خاوروشوسه شاهپور بر رضایه

کوهستانی و کنار دریاچه - معتدل مالاریائی - سکنه ۲۸۲ - شیعه - ترکی

آب از چشمه و قنات - محصول غلات چغندر توتون بادام حبوبات کُشمش شغل زراعت - صنایع دستی جوراب بافی - راه مارو .

**مولان** - mulân - ده جزء دهستان گرمادوز بخش کلپیر شهرستان

اهر .

۲۸ ک شمال کلپیر - ۲۷ ک شوسه اهر کلپیر

کوهستانی - معتدل - سکنه ۶۹۵ - شیعه - ترکی

آب از دورشته چشمه - محصول غلات - شغل زراعت و گلهداری

صنایع دستی فرش و گلیم بافی - راه مارو

**مولان** - mowlân - ده از دهستان گوراویم بخش مرکزی شهرستان

اردبیل

۲۵ ک خاور اردبیل - ۱۵ ک شوسه خلخال اردبیل

کوهستانی - معتدل - سکنه ۲۷۳ - شیعه - ترکی

آب از چشمه - محصول غلات و حبوبات - شغل زراعت گلهداری

و دام مارو .

**مولو** - mowlu - ده از دهستان قوریچای بخش قره آغاج شهرستان

مراغه .

۲ ک جنوب باختری قره آغاج - ۳۲ ک شمال خاوری شوسه میاند

و آب بشاهین دژ

کوهستانی - معتدل مالاریائی - سکنه ۱۱۵ - شیعه - ترکی .

آب از چشمه سار - محصول غلات نخود کُرچک - شغل زراعت

صنایع دستی جاجیم بافی - راه مارو .



با اتومبیل‌های کوچک میتوان عبور مرور نمود ولی در زمستان غیر مقدور است.

**مهاباد** - (بخش حومه) نام یکی از بخش‌های سه‌گانه شهرستان مهاباد است و بخش حومه از ۴۳ کیلومتری بزرگ و کوچک تشکیل شده و جمع نفوس آن با ضافه شهر مهاباد ۹۶۶۶۰ نفر می‌باشد چون این بخش در حومه شهرستان واقع شده و مرکز دهستان شهر مهاباد است و توضیحات بیشتر آن به شهرستان رجوع فرمایند.

**مهاباد** - شهر مهاباد در ۱۳۱ کیلومتری شهر رضائیه و ۱۰۱۶ کیلومتری شمال باختری تهران از راه سنندج واقع گردید ولی از راه میان‌دو آب تبریز ۸۲۷ کیلومتر می‌باشد. راه شوسه از طریق سقز به سنندج بتهران دارد. مختصات آن بشرح زیر است

طول ۴۵ درجه ۴۳ دقیقه ۳۰ ثانیه عرض ۳۶ درجه و ۴۶ دقیقه ۳۰ ثانیه ارتفاع آن ۱۳۲۰ متر اختلاف ساعت با تهران ۲۲ دقیقه و ۴۴ ثانیه یعنی ساعت ۱۲ ظهر تهران ساعت ۲ و ۲۲ دقیقه و ۴۴ ثانیه مهاباد است.

از جلگه جلو ستاد تیپ دو خیابان یکی خاور باختری بنام پهلوی جدید الاحداث دومی از جنوب بشمال که امتداد شمالی شوسه رضائیه و امتداد جنوبی شوسه میان‌دو آب وصل میگردد.

شهر مهاباد به شش ناحیه تقسیم شده ۱ ناحیه ارمینان ۲ بازار ۳ زرگیان ۴ حاج حسن ۵ قله‌قبران ۶ حمامه

منظره داخل شهر چندان جالب توجه نبوده دارای خانه‌های ساخت قدیم و بناهای یک طبقه فقط ساختمانهای کنار خیابان نسبتاً بطرز جدید و طبقه ساخته شده است.

دکاکین مهاباد که تعداد آن در حدود دو هزار باب می‌باشد در طرفین خیابان پهلوی و شاهپور و بازار میدان گندم است.

آب شهر از رودخانه مهاباد و چشمه سرد و چشمه‌های خارج شهر تأمین میگردد ولی اکثراً از رودخانه مصرف مینمایند آنهم هیچگونه با بهداشت وفق ندارد.

با وجود کثرت آب چشمه‌سارها که میبایستی اطراف خیابانها مشجر باشد ولی بواسطه سهل‌انگاری اشجار قابل ملاحظه وجود ندارد رویشانی شهر بوسیله یک موتور برق تأمین گردیده آنهم در سالش ماه استفاده نداده مرتباً ساکنین شهر در مضیقه میباشند.

سکنه شهر در حدود ۱۵۹۷۱ نفر است

در این شهر یک دبیرستان ۵ کلاسه پسران و یک دو کلاسه دختران و ۵ باب دبستان و دو باب بیمارستان بنام شیر خورشید و بهداشتی شهرداری وجود دارد.

ادارات دولتی - دارای تمام شعبات دولتی می‌باشد در این شهر آثار تاریخی که قابل بحث باشد ندارد.

**مهتر احمد - mehtar-ahmad** - ده از دهستان صوفیان بخش شبستر شهرستان تبریز.

۹ کیلومتر جنوب باختری شبستر - ۲ کیلومتر شوسه صوفیان و شاهپور جاگه - معتدل - سکنه ۳۶ - شیعه - ترکی  
آب از چشمه - محصول غلات حبوبات - شغل زراعت و گله داری راه مالرو.

**مهتر لو - mehtarlu** - ده از دهستان اوزومدل بخش ورزقان شهرستان اهر

۶ کیلومتر جنوب خاوری ورزقان - کنار شوسه تبریز باهره - جلگه - معتدل - سکنه ۷۸۲ - شیعه - ترکی  
آب از چشمه - محصول غلات حبوبات - شغل زراعت و گله داری - صنایع دستی جاجیم و گلیم بافی راه مالرو.

**مهدی پستی - mehdi-posti** - ده از بخش نمین شهرستان اردبیل.

۱ کیلومتر شمال خاوری اردبیل - ۳ کیلومتر شوسه اردبیل آستارا - جلگه - معتدل - سکنه ۵۱ - شیعه - ترکی.

آب از چاه - محصول غلات حبوبات - شغل زراعت و گله داری - راه مالرو  
**مهدی خان کندی - mehdi-xân-kandi** - ده از دهستان چهار اویمان بخش قره‌آغاج شهرستان مراغه.

۲ کیلومتر شمال خاوری قره‌آغاج - ۳۰ کیلومتر جنوب شوسه مراغه بمیان کوهستانی - معتدل مالاریایی - سکنه ۴ - شیعه - ترکی.

آب از چشمه سارها - محصول غلات نخود بزرگ - شغل زراعت - صنایع دستی جاجیم بافی - راه مالرو.

**مهدی خانلو - mehdi-xânlu** - ده از دهستان اجارود بخش گرمی شهرستان اردبیل

۳۵ کیلومتر شمال خاوری گرمی - در مسیر شوسه گرمی بیله سوار کوهستانی - گرمسیر - سکنه ۵۰ - شیعه - ترکی

آب از چشمه - محصول غلات حبوبات - شغل زراعت و گله داری راه شوسه

**مهدینلو (مهدینی) - mehdi-nlu** - ده از دهستان خسروشاه بخش اسکو شهرستان تبریز.

۱۹ کیلومتر باختر اسکو - ۷ کیلومتر شوسه تبریز اسکو - جلگه - معتدل - سکنه ۱۵۲ - شیعه - ترکی.

آب از آبی‌چای و چشمه - محصول غلات - شغل زراعت و گله داری راه اراپور.

**مهر آباد - mehr-âbâd** - ده از دهستان دیزجرود بخش عجبشیر شهرستان مراغه.

۴ کیلومتر جنوب عجبشیر - ۸ کیلومتر باختر شوسه مراغه بدهخوارقان - جلگه کنار دریاچه - معتدل مالاریایی - سکنه ۷۹۵ - شیعه - ترکی

ژاندارمیری - فرهنگ - بهداری و یک دبستان و در حدود ۵۰ باب دکان مختلف و یک باب گاراژ و دو باب کاروانسرا می باشد و اهالی محل و قراء اطراف احتیاجات خود را از این ده تأمین نموده و همه روزه اتومبیل از تبریز باین قصبه رفت و آمد مینمایند .

**مهردار (مهرداد) - mehr-dâr** - ده از دهستان آتش یک بخش سراسکند شهرستان تبریز

۲۷ ک باختر مرکز بخش - ۱۳ ک بخط آهن میانه و مراغه

کوهستانی - معتدل - سکنه ۴۴ - شیعه - ترکی

آب از چشمه و رودخانه - محصول غلات حبوبات - شغل زراعت و گله داری - راه مارو .

**مهردیزج - mehr-dizaj** - ده از دهستان شرفخانه بخش شستر

شهرستان تبریز

۱۸ ک باختر شستر - ۵ ک شوشه صوفیان و شاهپور .

جلگه - معتدل - سکنه ۵۶۳ - شیعه - ترکی .

آب از چشمه - محصول غلات حبوبات - شغل زراعت و گله داری - راه مارو

**مهروه - mohre** - ده از دهستان مغان بخش گرمی شهرستان

اردبیل

۱۸ ک خاور گرمی - ۱۸ ک شوشه گرمی بیله سوار

جلگه - گرم - سکنه ۲۵۸ - شیعه - ترکی .

آب از چشمه - محصول غلات حبوبات - شغل زراعت و گله داری - راه مارو

**مهلهزان - mah-la-zân** - ده از دهستان اواغنه بخش حومه

شهرستان خوی .

۱۷ ک شمال خاوری خوی - ۳ ک باختر شوشه خوی جلفا .

جلگه - معتدل مالاریایی - سکنه ۴۷۴ - شیعه - ترکی

آب از رودخانه قودوخ بوغان - محصول غلات پنبه انگور زرد آلو

کرچک - شغل زراعت و گله داری - صنایع دستی جوراب بافی - راه ارا به رو

و میتوان اتومبیل رد

**مهمان - mehmân** - ده از دهستان اوچ تپه بخش ترکمان

شهرستان میانه .

۲۰ ک باختر بخش - ۸ ک شوشه میانه تبریز

کوهستانی - معتدل - سکنه ۲۶۵ - شیعه - ترکی .

آب از چشمه - محصول غلات حبوبات - شغل زراعت و گله داری

راه مارو .

**مهماندار - mehmân-dâr** - ده از دهستان دیز حرود بخش

عجب شیر شهرستان مراغه

۶/۵ ک شمال عجب شیر - ۴/۵ ک شمال خاوری شوشه مراغه بند هخوارقان

دره - معتدل مالاریایی - سکنه ۶۳۴ - شیعه - ترکی .

آب از قلمه چای و چشمه - محصول غلات کشمش بادام زرد آلو - شغل

زراعت - راه مارو .

**مهماندار** - ده از دهستان گاودول بخش مرکزی شهرستان مراغه

آب از قلمه چای و چاه - محصول غلات کشمش بادام کچند - شغل زراعت

راه مارو .

**مهرآباد** - ده از دهستان ارشق بخش مرکزی شهرستان خیاو .

۲۷ ک شمال خیاو - ۱۲ ک شوشه خیاو اردبیل

کوهستانی - معتدل - سکنه ۵۲ - شیعه - ترکی .

آب از چشمه - محصول غلات حبوبات - شغل زراعت و گله داری

راه مارو .

**مهرام - mehrâm** - ده از دهستان خانمرو بخش هریس شهرستان

اهر .

۵ ک شمال خاوری هریس - ۲۷ ک شوشه تبریز اهر .

جلگه - معتدل - سکنه ۳۲۱ - شیعه - ترکی .

آب از رودخانه قورچیچای و چشمه - محصول غلات حبوبات سردرختی

شغل زراعت و گله داری و کاسبی و کارگر - صنایع دستی گلیم و

فرش بافی - راه ارا به رو .

**مهرانرود - mehrân-rud** - نام یکی از دهستانهای چهارگانه

بخش بستان آباد شهرستان تبریز است

محدود است از شمال به دهستان مواضعخان از بخش ورزقان از جنوب

به دهستان سهند آباد از بخش بستان آباد از خاور و بخش سراب و دهستان

اوجان از بخش بستان آباد از باختر به بخشهای اسکوو دهخوارقان

آب و هوای دهستان بیلاتی و سردسیر و آب این دهستان از چشمه و

قنات و رودخانه اوجان چای تأمین میشود و شوشه تبریز و تهران از

از این دهستان عبور نموده و گردنه مشهور شبلی - بار تفاع ۱۶۵۴ متر

در این دهستان واقع است

این دهستان از ۶ آبادی تشکیل شده و دارای ۴۰۲۵۹ نفر نفوس

میباشد

مهمترین قراء این دهستان عبارتند از باسنج - بارنج - بخشایش

کلوانق - کرد کنده - آلاق - کرک - سیسان - ایرانق - گرکان

سقین سرای میباشد .

**مهربان - mehrbân** - قصبه کوچک مهربان مرکز بخش و

همچنین مرکز دهستان آلان بر آغوش از شهرستان سراب

۳۹ ک باختری سراب - ۱۴ ک جاده شوشه تبریز سراب .

مختصات جغرافیائی آن بشرح زیر است

طول ۴۷ درجه و ۷ دقیقه و ۳۰ ثانیه - عرض ۳۸ درجه و ۴ دقیقه و ۴۰

ثانیه - اختلاف ساعت با طهران ۱۶ دقیقه و ۵۶ ثانیه یعنی ساعت ۱۲

مهربان ساعت ۱۲ و ۱۶ دقیقه و ۵۶ ثانیه طهران است

جلگه - معتدل مایل بگرمی مالاریایی - سکنه ۴۵۶۸ - شیعه - ترکی

آب از رودخانه چاکی چای - محصول غلات حبوبات - شغل زراعت و

گله داری و کاسب و کارگر - صنایع دستی شان فرش بافی راه ارا به رو

بدهات اطراف و راه اتومبیل رو بدو دوزان - دارای ادارات بخش داری -

آب از چشمه - محصول غلات حبوبات - شغل زراعت و گله داری  
راه مارلو .

**هیاردان - miyârdân** - ده از دهستان مهرانرودبخش بستان آباد  
شهرستان تبریز

۴۱ ک باختر بستان آباد - ۸ ک شوسه بستان آباد تبریز  
جلگه - سردسیر - سکنه ۵۰۳ - شیعه - ترکی .

آب از رودخانه - محصول غلات سیب زمینی بونجه - شغل زراعت  
گله داری - راه مارلو

**هیان بازور - miyân-bâzur** - ده جزء دهستان بندوستان  
بخش هریس شهرستان اهر

۸ ک شمال هریس - ۱۹ ک شوسه تبریز اهر

کوهستانی - معتدل - سکنه ۱۹۲ - شیعه - ترکی .

آب از دورشته چشمه - محصول غلات و سردرختی - شغل زراعت و گله داری  
صنایع دستی فرش بافی - راه مارلو .

**میان درق - miyân-daraq** - ده جزء دهستان گرمادوز بخش  
کلپیر شهرستان اهر

۲۳/۵ ک شمال کلپیر - ۲۳/۵ ک شوسه اهر کلپیر

کوهستانی - معتدل - سکنه ۲۷۳ - شیعه - ترکی

آب از چشمه - محصول غلات - شغل زراعت و گله داری - صنایع دستی  
گلیم بافی - راه مارلو

**میاندو آب - miyân-do-âb** - نام یکی از بخشهای شهرستان  
مراغه است .

این بخش در قسمت جنوب باختری مراغه و کنار دریاچه رضائیهدر منطقه  
جلگه و قسمتی باطلاق واقع شده و هوای آن قسمت خاوری بخش  
معتدل و قسمت باختری کنار دریاچه گرمسیر حدود آن بشرح زیر  
است .

از شمال بدنهستان گاودول شهرستان مراغه

• جنوب برودخانه سیمین رود (تاتامو) و دهستان شهر ویران مهاباد

• خاور ، زرینه ، (جفتو) .

• باختر بدریاچه رضائییه (شاهی) .

آب اکثر قراء بخش از رودخانه زوبنه رود و سیمین رود تامین میگردد  
و جزئی از قراء آن از چشمه سارها و چاه استفاده مینمایند  
محصولات عمده بخش بشرح زیر میباشد .

در درجه اول چغندر - کشمش - غلات - حبوبات پنبه - زرد آلو  
کرجک .

بخش مزبور از دو دهستان بنام مرحمت آباد و قره لر که از ۱۱۸  
آبادی بزرگ و کوچک با جمعیت در حدود ۳۷۱۶۰ نفر تشکیل  
شده و قراء مهم عبارت از قره مورن - بگتاش - حاجی حسن کندی  
ملاشهاب الدین - کوگ تپه - بیگلر - احمد آباد - نظام آباد - اوج  
تپه است .

۴۱ ک جنوب باختری مراغه - ۲ ک باختر شوسه مراغه بیاندو آب  
جلگه - معتدل مالاریائی - سکنه ۳۵۵ - شیعه - ترکی

آب از چاه و رودخانه لیلان - محصول غلات - شغل زراعت - صنایع  
دستی جاجیم بافی - راه مارلو .

در ۲ محل با فاصله ۱ ک بنام مهماندار بالا و پایین مشهور سکنه مهماندار  
پایین ۲۴۹ نفر میباشد

**مهماندار** - ده از دهستان حومه بخش سلدوز شهرستان رضائییه .  
۴ ک خاور نقده - ۲/۵ ک جنوب شوسه نقده بمهاباد .

جلگه - معتدل مالاریائی - سکنه ۱۴۷ - سنی - کردی .

آب از رودگدار - محصول غلات حبوبات چغندر و توتون - شغل زراعت و  
گله داری - صنایع دستی جاجیم بافی - راه مارلو

**مهماندوست - mehmân-dust** - ده از دهستان کورائیم بخش  
مرکزی شهرستان اردبیل .

۴ ک جنوب باختری اردبیل - درمسیر شوسه اردبیل .

کوهستانی - معتدل - سکنه ۸۵۷ - شیعه - ترکی

آب از چشمه - محصول غلات حبوبات - شغل زراعت و گله داری - راه شوسه  
در ۲ محل با فاصله ۱ کیلومتر بنام مهماندوست بالا و مهماندوست پایین مشهور  
سکنه مهماندوست بالا ۳۹۶ نفر میباشد

**مهماندوست** - ده از دهستان بروانان بخش ترکمان شهرستان  
میانه .

۷ ک شمال باختری بخش ۲ ک شوسه میانه تبریز

کوهستانی - معتدل - سکنه ۳۵۶ - شیعه - ترکی .

آب از چشمه - محصول غلات حبوبات - شغل زراعت و گله داری  
راه مارلو .

**مهمانلو - mehmânlu** - ده از دهستان چهاراویماق بخش  
قره آغاج شهرستان مراغه

۸ ک شمال باختری قره آغاج - ۱۵ ک جنوب شوسه مراغه بیانه

کوهستانی - معتدل - سکنه ۲۴۳ - شیعه - ترکی .

آب از چشمه سارها - محصول غلات نخود بزرگ - شغل زراعت  
صنایع دستی جاجیم بافی - راه مارلو .

**مهین - mahin** - ده از دهستان هریس بخش مرکزی شهرستان  
سراب .

۱ ک جنوب باختری سراب - ۹ ک شوسه سراب تبریز

کوهستانی - معتدل - سکنه ۴۳۲ - شیعه - ترکی .

آب از چشمه - محصول غلات بزرگ - شغل زراعت و گله داری  
راه مارلو .

**هیاب - miyâb** - ده از دهستان هرزندات بخش نوز شهرستان  
مرند .

۲۵ ک شمال مرند - ۱۲ ک خط آهن جلغا مرند

کوهستانی - سردسیر - سکنه ۱۸۶۲ - شیعه - ترکی .



و شهرداری - بهداری - ثبت اسناد - کشاورزی - دامپزشکی - غله و نان - گمرک - دخانیات - املاک خاصه

در این قصبه يك دبیرستان سه کلاسه و دو دبستان شش کلاسه و يك چهار کلاسه در کلاسه در حدود ۳۰۰ باب مغازه و دکان و کاروانسرای وجود دارد

محصولات این قصبه که در اطراف قصبه بعمل می آید در درجه اول چغندر و کشمش دوم زرد آلو و شفتالو و حبوبات و کرچک است معاش ساکنین قصبه از دادوستد و کشاورزی تامین میشود.

دامپروری نیز در خانه های اطراف قصبه معمولی است .

صنایع دستی میاندوآب جاجیم و جوراب باقی و مردان به صنایع مختلف از قبیل نجاری - آهنگری - خیاطی و غیره اشتغال دارند قصبه نامبرده دارای يك کارخانه قند در ۱۲ کیلومتری است

**میانرودان - miyân-rudân** - ده جزء دهستان شاهرود بخش شاهرود شهرستان هروآباد

۳۲۳ ك خاوری هسچین - ۳۲ ك شوسه هروآباد میانه

کوهستانی - معتدل - سکنه ۲۲۷ - شیعه - تاجیک و ترکی

آب از چشمه - محصول غلات - شغل زراعت و گلخانه داری - صنایع دستی جاجیم بافی - راه مالرو .

**میانه - miyâne** - نام یکی از شهرستانهای آذربایجان از استان تبریز و در جنوب خاوری شهرستان تبریز واقع است

از شمال محدود است به شهرستان سراب

از جنوب به شهرستان زنجان

از خاور به شهرستان هروآباد (خلخال)

رشته جبال بزکش در حد شمالی این شهرستان از ده لیوانلو شروع و از دهستان گرم الی ملاحاجی گذشته تا دهستان برونان بطول ۴۸

کیلومتر امتداد یافته وضع طبیعی کوه نسبتاً مسطح و دارای مراتع خوب که محل بیلاق ایلات حسینکلو و قورنلار و بعضاً خداوردیلو میباشد

مراتع مهم این کوه اوج تپه و سارمساخلو تخته میسه - خان یوردی میباشد کوه میدانداغی در حدود شرقی این شهرستان در دهستان گرم و

کوه قافلانکوه در جنوب شرقی شهرستان واقع که صعب العبور و سنگلاخ بوده و خط آهن و راه شوسه تبریز و تهران با احداث چندین بل و دو

تونل از این کوه عبور می کند و دارای رودخانه های نسبتاً پر آب میباشد که در بخشهای مربوطه شرح داده می شود که از جمله رود قرانقوچای

و سفیدرود آید و غموش میباشد

از لحاظ تقسیمات کشوری دارای سه بخش بشرح زیر میباشد که مشخصات هر بخش در قسمت خود ذکر خواهد شد

بخش مرکزی ۸۰ آبادی ۳۶۸۹۴ جمعیت

بخش ترکمان ۱۲ آبادی ۴۹۰۸۹

بخش ترک ۹۰ آبادی ۳۱۳۶۳

کلیه سکنه شهرستان دارای ۲۹۰ آبادی و ۱۱۷۳۴۶ جمعیت میباشد

شغل ساکنین بخش زراعت در بعضی از قراہ کنار دریاچه گلکله داری هم معمول است .

اهالی مزبور چون مابین دهستانهای کردی زبان واقع شده اند لذا بزبان کردی نیز آشنا هستند و قسمتی از دهات بخش کردنشین میباشد و در زمستان بعضی از گلکله دارهای دهستانهای همجوار جهت شتلاق به کنار دریاچه رضایه عزیمت مینمایند .

در بخش میاندوآب هفته دوروز بازار عمومی بوده یکی بنام بازار قبان کنندی که در ۹ کیلومتری واقع و دیگری بنام زنجیر آباد در ۱۲ کیلومتری مراغه تشکیل شده اهالی پیشه و ران قصبه جمع شده و احتیاجات خود را مرتفع میسازند

راه شوسه بمرآغه و تبریز - مهاباد - بوکان و راه نیم شوسه بیناب و شاهین دژ سراسر کند دارد مابقی راههای این بخش راه ارابه رو

و مالرو و پیاده رو میباشد چون قسمت عمده این بخش در جلگه واقع شده لذا در فصل تابستان به اکثر قراہ میتوان با اتومبیل ایاب و

ذهاب نمود

**میاندوآب** - قصبه مرکز بخش میاندوآب از شهرستان مراغه ۵۶ کیلومتری شمال خاوری مهاباد و ۴۰ کیلومتری شمال بوکان و ۵۵

کیلومتری جنوب باختری مراغه و ۱۸۷ کیلومتری جنوب باختری تبریز در منطقه جلگه واقع هوای آن معتدل و مرطوبی و مالاریائی

است .

مختصات جغرافیائی آن بشرح زیر است .

طول ۴۶ درجه ۵۸ دقیقه عرض ۳۶ درجه ۵۸ دقیقه و ۲۰ ثانیه اختلاف ساعت با تهران ۲۱ دقیقه و ۲۰ ثانیه یعنی ساعت ۱۲ ظهر میاندوآب

ساعت ۱۲ و ۱۹ دقیقه و ۲۰ ثانیه تهران است

آب قصبه از رودخانه های زربینه رود و سیمینه رود و قنوات تامین میگردد ولی آب رودخانه زربینه رود تلخ و قابل آشامیدن نییابد فقط برای

آبیاری درخت و سبزیجات استفاده میشود .

جمعیت میاندوآب در حدود ۹۷۳۸ نفر است زبان مادری آنان ترکی مذهب اسلام شیعه اثنی عشری است .

قصبه میاندوآب مابین دورودخانه زربینه رود و سیمینه رود در کنار مسیر شوسه تبریز به مهاباد و بوکان در قسمت جلگه واقع شده

است .

خیابانها - يك خیابان خاور باختری بنام پهلوی دارد دومی خیابان زربینه رود شمال جنوبی است سومی خیابان سولچی شمال جنوبی چهارمی

خیابانیست که از خیابان سولچی به خاور قصبه باز شده و در مسیر رودخانه بنام خیابان تلگرافخانه میباشد .

قصبه مزبور بوسیله تلگراف و تلفن به مهاباد بوکان و شاهین دژ مراغه مربوط است .

ادارات دولتی شهربانی - فرهنگ - آمار - دارائی - پست تلگراف تلفنخانه - ژاندارمری - راه - نمایندگی بانک ملی - بخشداری

برای راه شوسه و راه آهن گردیده این شهر مرکز فرمانداری شهرستان میانه و دارای ۱۵۷۰۷ نفر جمعیت که اغلبشان مسلمان شیعه بوده و سایر مذاهب عیسوی و کلیمی خیلی کم و در اقلیت واقعند و زبان شان ترکی میباشد

آب شهر از رودخانه شهری و قنات و دارای سه خیابان پهلوی (شمالی و جنوبی) خیابان تازه (شرقی و غربی) و خیابان کهنه میباشد و دارای کارخانه برق و آردسازی و پنبه پاک کنی بوده و همچنین دارای پست و تلمگراف و تلفن و ۷ دبستان یکباب دبیرستان میباشد از آثار تاریخی مهم شهر مسجد جامع که مقبره امامزاده (اسمعیل کمال الدین ابن محمد ابن امام جعفر صادق ع) که در تاریخ ۹۲۳ هجری کشف شده و دارای مناره بلند در حدود ۱۳ متر از آجر که قدیمی ساخته شده است پل دختر که از آجر ساخته شده و در شهریور ۱۳۲۰ بوسیله متجاسرین خراب و در زمان سلطنت اعلیحضرت محمدرضا شاه پهلوی دوبل بتونی یکی برای راه آهن و دیگری برای جاده شوسه ساخته شده که فعلاً رفت آمد از روی این دو پل جدید میباشد دارای کلیه ادارات کشوری و همچنین ژاندارمری - نظام وظیفه و شعبه بانک ملی و ایستگاه راه آهن میباشد

**هیانه کرد احمد - miyâne-kord-ahmad** - ده جزء  
دهستان دیزمار باختری بخش ورزقان شهرستان اهر  
۵۰ ک شمال باختری ورزقان - ۱۴۱ ک شوسه تبریز باهر

کوهستانی - معتدل - مایل بگرمی مالاریائی - سکنه ۶۸ - شیعه - ترکی  
آب از رودخانه گلو - محصول غلات و برنج و پنبه - شغل زراعت گله داری  
و کسب - صنایع دستی جاجیم بافی - راه مالرو

**هیاقوق - miyâvaq** - ده از دهستان برکشلو بخش حومه شهرستان  
رضائیه

۱۳ ک خاور رضائیه - ۱/۵ ک جنوب شوسه کلما نخانه برضائیه

جلگه - معتدل مالاریائی - سکنه ۸۰۰ - شیعه - ترکی  
آب از شهرچای و قنات و چشمه - محصول غلات توتون انگور چغندر  
حبوبات - شغل زراعت - صنایع دستی جوراب بافی - راه ارا بهر - دبستان  
و ۱۰ باب دکان بقالی دارد

**هیخوش - mey-xoc** - ده جزء دهستان مفان بخش گرمی شهرستان  
اردبیل

۲۳ ک خاور گرمی - ۱۸ ک شوسه گرمی پیله سوار

کوهستانی - معتدل - سکنه ۳۳۶ - شیعه - ترکی  
آب از چشمه - محصول غلات و حبوبات - شغل زراعت و گله داری  
راه مالرو

**هیمدان - meydân** - ده از دهستان سکمن آباد بخش حومه شهرستان  
خوی

۲۵ ک شمال باختری خوی - ۱۰ ک باختر شوسه خوی بماکو  
کوهستانی - سردسیر سالم - سکنه ۴۷۰ - شیعه - ترکی

**هیانه** - نام بخش مرکزی از شهرستان میانه میباشد  
از شمال به بخش ترکمان و ترک از جنوب به شهرستان زنجان از خاور  
به شهرستان خلخال از باختر به شهرستان مراغه محدود میباشد  
بخش مرکزی کوهستانی و دهات آن در دره های کوهها قرار گرفته که  
از آب رودخانه های و آبشارهای دره ها استفاده مینمایند  
آب و هوا - قرائتیکه در کوهستان هستند سردسیر ولی آبادیها تیکه  
در جلگه و اطراف میانه واقع شده اند معتدل و نسبتاً گرمسیر می باشد  
و مقدار باران سالیانه ۳۲۰ میلیمتر و درجه حرارت در تابستان تا  
۳۲ و در زمستان ۱۵- الی ۱۸- میباشد و درخود میانه و حومه هوای  
ناسالم و مالاریائی میباشد

آب بخش از رود سفید رود و آیدو غموش در دهستان که بوز و از رود  
شهری در حومه میانه نامیت می شود محصولات عمده بخش در درجه  
اول غلات و درجه دوم برنج و پنبه و صیفی کاری و سیب زمینی و محصولات  
سردرختی زردآلو - انگور گردو سیب - آلوچه و اشجار غیر مشر  
از قبیل قره آغاج - چنار و تبریزی که در دهات کوهستانی فراوان  
میباشد

شوسه تهران و تبریز و خط آهن زنجان و مراغه از این بخش عبور مینمایند  
بعضی بخشها دارای جاده تسطیح شده میباشد که در مثل خود شرح  
داده خواهد شد از جمله جاده ترک - جاده هرو آبا و جاده ترکمان ولی  
سایر راههای این بخش مالرو میباشد

بخش مرکزی دارای تقسیمات زیر میباشد  
دهستان که بوز ۱۳۷۱۵ نفوس  
حومه میانه ۲۰ آبادی ۷۴۷۲  
شهر میانه ۱۱ آبادی ۱۵۷۰۷  
جمع ۸۰ آبادی ۳۶۸۹۴ نفر

**هیانه** - شهر میان نادر ۱۷۵ کیلومتری جنوب خاوری تبریز و ۲۱ کیلومتری  
شمال پل معروف دختر (روی رودخانه سفیدرود) و کنار خاوری رود  
شهری واقع مختصات جغرافیائی آن بشرح می باشد  
طول ۴۷ درجه ۴۲ دقیقه ۴۵ ثانیه عرض ۳۷ درجه ۲۰ دقیقه  
ارتفاع از سطح دریا ۱۱۰۰ متر میباشد

اختلاف ساعت با طهران ۱۴ دقیقه و ۴۸ ثانیه یعنی ساعت ۱۲ ظهر  
میان ساعت ۱۴ و ۱۲ دقیقه و ۴۸ ثانیه طهران است

میانه یکی از شهرهای قدیمی و وجه تسمیه آن بواسطه واقع شدن در  
سر راه و تقریباً حد وسط زنجان و تبریز میباشد و از قدیم بواسطه اینکه  
در سر راه زنجان و طهران و خلخال واقع است از لحاظ تجارت و کسب  
اهمیت داشته و وجود آثار تاریخی مخصوصاً پل دختر روی رودخانه  
سفیدرود دلیل بر اهمیت این شهر از لحاظ سوق الجیشی و تجارت میباشد  
که در جنگهای بین المللی و اغتشاشات و نهضت های داخلی دچار خسارت  
گردیده بطوریکه در موقع فرار متجاسرین پل معروف تاریخی دختر  
بوسیله آنها منفجر و بعداً طبق اصول جدید اقدام به ساختمان پل

آب از چشمه - محصول غلات و حبوبات - شغل زراعت و گلهداری  
صنایع دستی جاجیم بافی - راه مارو

دردومحل بغاصله ۱۰ ک بنام میدان بالاوپائین مشهورسکنه میدان پائین  
۱۸۵ نهر میباشند

میدان - ده از دهستان چالدران بخش سیه چشمه شهرستان ماکو  
۷/۵ ک همال خاوری سیه چشمه - ۵ ک شمال خاوری سیه چشمه بکلیسا  
کندی.

کوهستانی - سردسیر سالم - سکنه ۷۵ - شیعه - ترکی  
آب از چشمه - محصول غلات - شغل زراعت و گلهداری - صنایع دستی  
گلیم بافی - راه مارو.

میدانجق - meydânjeq - ده از دهستان آغمیون بخش مرکزی  
شهرستان سراب

۲۱ ک شمال خاوری سراب - ۱۲ ک شوسه سراب اردبیل  
کوهستانی - معتدل - سکنه ۱۱۴ - شیعه - ترکی

آب از نهر و چشمه - محصول غلات و حبوبات - شغل زراعت و گلهداری  
راه مارو

میدانچوق - meydânçuq - ده از دهستان گاودول بخش مرکزی  
شهرستان مراغه

۳۰/۵ ک جنوب باختری مراغه - ۳ ک باختر شوسه مراغه بمیان دو آب  
جلگه - معتدل مالاریائی - سکنه ۶۷۳ - شیعه - ترکی .

آب از رودخانه مردی و چاه - محصول غلات چغندر نخود کشمش بادام  
شغل زراعت صنایع دستی گلیم بافی - راه مارو

میدانلار - meydânlar - ده جزء دهستان چهاردانگه بخش  
هوراند شهرستان اهر

۱۱ ک شمال باختری هوراند - ۳۰ ک شوسه اهر کبیر  
کوهستانی - معتدل مایل بگرمی مالاریائی - سکنه ۳۱۰ - شیعه  
ترکی.

آب از چشمه - محصول غلات انگور توت و گردو - شغل زراعت  
و گلهداری - راه مارو

میراب - mir-âb - ده از دهستان خروسلو بخش گرمی شهرستان  
اردبیل

۳۷ ک باختر گرمی - ۲۲ ک شوسه گرمی اردبیل  
کوهستانی - گرمسیر - سکنه ۱۲۰ - شیعه - ترکی .

آب از چشمه - محصول غلات حبوبات - شغل زراعت و گلهداری - راه  
مارو .

میرآباد - mir-âbâd - ده از دهستان منگور بخش حومه  
شهرستان مهاباد

۵۶/۵ ک جنوب باختری مهاباد - ۱۷ ک شمال باختری شوسه مهاباد  
بسرده

کوهستانی - سردسیر سالم - سکنه ۳۳۱ - سنی - کردی

آب از رودخانه بادین آباد - محصول غلات توتون حبوبات - شغل زراعت  
و گلهداری - صنایع دستی جاجیم بافی - راه مارو

میرآباد - ده از دهستان حومه بخش سلدوز شهرستان رضائیه  
۸ ک شمال باختری نقره - ۲ ک جنوب شوسه اشنویه به نقره

جلگه - معتدل مالاریائی - سکنه ۳۱۷ - شیعه - ترکی  
آب از رودخانه گدار - محصول غلات توتون چغندر حبوبات - شغل  
زراعت گلهداری - صنایع دستی جاجیم بافی - راه مارو .

میرآباد - ده از دهستان به به جیک بخش سیه چشمه شهرستان  
ماکو

۳۲ ک جنوب خاوری سیه چشمه - ۳ ک جنوب باختری شوسه سیه  
چشمه بقره ضیاالدین

دامنه کوه - معتدل - سکنه ۲۶۵ - شیعه - ترکی

آب از چشمه - محصول غلات - شغل زراعت و گلهداری - صنایع دستی  
جاجیم بافی - راه ارا بهرو و میتوان اتومبیل برد

میرآباد - ده از دهستان آختاچی بوکان بخش بوکان شهرستان  
مهاباد

۱/۵ ک باخر بوکان - ۱ ک باختر شوسه بوکان به سقر

کوهستانی - معتدل مالاریائی - سکنه ۲۵۴ - سنی - کردی

آب از سیمین رود - محصول غلات توتون و حبوبات - شغل زراعت  
و گلهداری - صنایع دستی جاجیم بافی - راه مارو .

میرآباد - ده از دهستان حومه بخش صومای شهرستان رضائیه  
۹/۵ ک شمال خاوری هشیان - ۳/۵ ک خاور راه ارا بهرو هشتیان

دامنه - سردسیر سالم - سکنه ۱۳۲ - سنی - کردی

آب از چشمه - محصول غلات توتون حبوبات - شغل زراعت و گلهداری  
صنایع دستی جاجیم بافی - راه مارو .

میرآباد - ده از دهستان چهریق بخش شاهپور شهرستان خوی  
۶/۵ ک جنوب باختری شاهپور - ۲/۵ ک جنوب راه ارا بهرو چهریق  
شاهپور

دامنه - سردسیر سالم - سکنه ۱۱۳ - سنی - کردی

آب از چشمه - محصول غلات - شغل زراعت و گلهداری - صنایع دستی  
جاجیم بافی - راه مارو

میرآباد - ده از دهستان حومه بخش اشنویه شهرستان رضائیه  
۱۰ ک جنوب باختری اشنویه - ۳/۵ ک جنوب باختری راه ارا بهرو

خورشت

کوهستانی - سردسیر - سکنه ۸۹۹ - سنی - کردی

آب از قادر چای - محصول غلات توتون - شغل زراعت و گلهداری  
صنایع دستی جاجیم بافی - راه مارو

میرآباد - ده از دهستان دشت بخش سلوانا شهرستان رضائیه  
۲/۵ ک شمال خاوری سلوانا - درمیر راه ارا بهرو سلوانا برضائیه

دره - سردسیر سالم - سکنه ۶۵ - سنی - کردی

آب از شهر چای و چشمه - محصول غلات توتون - شغل زراعت و گلهداری  
راه مارو

**میر داود - mir-dāvud** - ده از دهستان برا دوست بخش  
صومای شهرستان رضائیه

۲۷ ک جنوب خاوری هشتیان - ده جنوب راه اراابه رو سرو بنالو  
دره - سردسیر سالم - سکنه ۳۶ - سنی - کردی .

آب از نالو چای - محصول غلات - شغل زراعت و گلهداری  
راه مارو .

**میرزا بیگ کندی - mirzā-beyg-kandi** - ده از دهستان  
چهاراویمات بخش قره آغاج شهرستان مراغه .

۱۲ ک شمال خاوری قره آغاج - ۲۳ ک جنوب شوشه مراغه میانه  
کوهستانی - معتدل مالاریائی - سکنه ۸۳ - شیعه - ترکی  
آب از چشمه سارها - محصول غلات نخود زرد آلو بزرک - شغل زراعت  
صنایع دستی جاجیم بافی - راه مارو

**میرزا حسام (میرزا حسن کندی) - mirzā-hesām** - ده از  
دهستان چایباره بخش قره ضیاالدین شهرستان خوی .

۹ ک شمال قره ضیاالدین - ۵/۵ ک خاور شوشه قره ضیاالدین بباکو  
دامنه - معتدل مالاریائی - سکنه ۲۹۳ - شیعه - ترکی  
آب از قنات - محصول غلات حبوبات - شغل زراعت و گلهداری  
صنایع دستی جاجیم بافی - راه اراابه رو و میتوان اتومبیل برد.

**میرزا حسن کندی - mirzā-hasan-kandi** - ده جزه  
دهستان خروسلو بخش گرمی شهرستان اردبیل

۱۷ ک باختر گرمی - ۵ ک شوشه گرمی اردبیل  
جلگه - گرمسیر - سکنه ۱۵۰ - شیعه - ترکی

آب از چشمه - محصول غلات و حبوبات - شغل زراعت و گلهداری  
راه مارو

**میرزا خان - mirzā-xān** - ده از دهستان آند بخش حومه  
شهرستان خوی

۷۳ ک شمال باختری خوی - ۱۰ ک باختر شوشه خوی بهسیه چشمه  
کوهستانی - سردسیر سالم - سکنه ۳۰ - سنی - کردی  
آب از دره نادر - محصول غلات - شغل زراعت و گلهداری - صنایع  
دستی جاجیم بافی - راه مارو

**میرزا رحیم لو - mirzā-rahimlu** - ده از بخش نمین  
شهرستان اردبیل

۲۰ ک خاور اردبیل - ۸ ک شوشه اردبیل آسمارا  
جلگه - معتدل - سکنه ۸۴ - شیعه - ترکی .

آب از چشمه و چاه - محصول غلات حبوبات - شغل زراعت و گلهداری  
صنایع دستی قالی بافی - راه مارو

**میرزا علی کندی - mirzā-ali-kandi** - ده جزه دهستان  
اوزومدل بخش ورزقان شهرستان اهر

۶ ک جنوب ورزقان - ۵ ک شوشه تبریز باهر

آب از شهر چای و چشمه - محصول غلات توتون - شغل زراعت و گلهداری  
صنایع دستی جاجیم بافی - راه اراابه رو میتوان اتومبیل برد

**میر آباد** - ده از دهستان مرگور بخش سلوانا شهرستان رضائیه  
۲۱ ک جنوب خاوری سلوانا - ۳ ک خاور راه اراابه رو زیوه برضائیه  
دامنه - سردسیر مالاریائی - سکنه ۵۴ - سنی - کردی

آب از چشمه محصول غلات توتون - شغل زراعت و گلهداری - صنایع  
دستی جاجیم بافی - راه مارو .

**میران - mirān** - ده از دهستان خسرو شاه بخش اسکو  
شهرستان تبریز

۲۵ ک باختر اسکو - ۱۰ ک شوشه تبریز و مراغه  
جلگه - معتدل مالاریائی - سکنه ۱۲۴ - شیعه - ترکی

آب از تلخه رود و چشمه - محصول غلات کشمش و بادام - شغل زراعت و  
گلهداری - راه مارو .

**میر آوا - mir-āvā** - ده از دهستان گردیان بخش شاهپور  
شهرستان خوی .

۲۸/۵ ک جنوب باختری شاهپور .

دره - سردسیر سالم - سکنه ۴۰ - سنی - کردی

آب از رود خانه زولا - محصول غلات - شغل زراعت و گلهداری  
راه مارو

**میر جانی - mir-jāni** - ده جزه دهستان خسرو شاه بخش اسکو  
شهرستان تبریز

۲۰ ک باختر اسکو - ۶ ک شوشه تبریز اسکو  
جلگه - معتدل - سکنه ۱۴۳ - شیعه - ترکی

آب از چشمه - محصول غلات پنبه - شغل زراعت و گلهداری - راه مارو

**میر جعفر لو - mir-ja'farlu** - ده جزه دهستان خروسلو بخش  
گرمی شهرستان اردبیل

۲۶ ک باختر گرمی - ۵ ک شوشه گرمی اردبیل  
جلگه - گرمسیر - سکنه ۱۴۳ - شیعه - ترکی

آب از چشمه - محصول غلات و حبوبات - شغل زراعت و گلهداری  
راه مارو

**میر حسن لو - mir-haasanlu** - ده از بخش نمین شهرستان  
اردبیل .

۲۳ ک شمال اردبیل - ۱۵ ک شوشه اردبیل و خیاو  
کوهستانی - معتدل - سکنه ۹۸ - شیعه - ترکی

آب از چشمه - محصول غلات حبوبات - شغل زراعت و گلهداری  
راه مارو .

**میر حسین لو - mir-hoseynlu** - ده از دهستان اوشق  
بخش مرکزی شهرستان مشکن شهر (خیاو)

۵۵ ک شمال خاوری خیاو - ۸ ک شوشه گرمی اردبیل  
کوهستانی - معتدل - سکنه ۹۸ - شیعه - ترکی

کوهستانی - معتدل - سکنه ۵۲۰ - شیعه - ترکی .

آب از چشمه - محصول غلات و حبوبات - شغل زراعت و گله‌داری  
راه‌مارلو

**میرزا محمد کندی - mirzâ-mohammad-kandi**

ده از دهستان قره‌قویون بخش حومه شهرستان ماکو .

۴۷ ک جنوب خاوری ماکو - ۲۵۰ متری شمال شوسه سیه چشمه  
بقرضیاالدین .

جلگه - معتدل مالاریائی - سکنه ۱۲۳ - شیعه - ترکی

آب قنات - محصول غلات حبوبات - شغل زراعت و گله‌داری صنایع  
دستی جاجیم بافی - راه‌شوسه

**میرزا نظام - mirzâ-nezâm** - ده از دهستان گادول بخش  
مرکزی شهرستان مراغه .

۵۹ ک جنوب مراغه - ۲ ک باختر ارا به رو میاندو آب به شاهین‌دژ

جلگه - معتدل مالاریائی - سکنه ۱۳۳ - شیعه‌سنی - ترکی و کردی .  
آب از قوربچای و چشمه - محصول غلات نخود چغندر - شغل زراعت  
صنایع دستی گلیم بافی - راه مارلو .

**میرزانیق - mirzânaq** - ده از بخش نین شهرستان اردبیل

۳۰ ک شمال خاوری اردبیل - ۷ ک شوسه اردبیل آستارا

کوهستانی - معتدل - سکنه ۵۵۵ - سنی - ترکی

آب از رودخانه و چشمه - محصول غلات - شغل زراعت و گله‌داری  
این ده دارای پاسگاه مرزی میباشد - راه مارلو .

**میر شکار لو - mir-cekârlu** - ده از دهستان باراندوزچای  
بخش حومه شهرستان رضاییه .

۲۱ ک جنوب خاوری رضاییه - ۵ ک شمال خاوری شوسه رضاییه  
به‌مهاباد .

جلگه - معتدل - مالاریائی - سکنه ۳۰۰ - شیعه - ترکی .

آب از باراندوزچای - محصول غلات توتون حبوبات انگور چغندر  
برنج - شغل زراعت - صنایع دستی جوراب بافی . راه ارا به رو

دبستان دارد .

**میر شیخ حیدر - mir-ceyx-heydar** - ده از دهستان بریاجی

بخش سردشت شهرستان مهاباد .

۴ ک شمال باختری سردشت - ۱/۵ ک شمال راه ارا به رو بیوران به  
سردشت .

کوهستانی و جنگلی - معتدل سالم - سکنه ۲۸۲ - سنی - کردی

آب از چشمه - محصول غلات توتون کتیرا مازوج - شغل زراعت و  
گله‌داری - صنایع دستی جاجیم بافی - راه مارلو

**میر علیلو - mir-alilu** - ده از دهستان مشکین‌خاوری

بخش مرکزی شهرستان مشکین شهر خیابو

۲۳ ک شمال خاوری خیابو - ۲ ک شوسه خیابو و اردبیل

جلگه - معتدل - سکنه ۴۹۷ - شیعه - ترکی

آب از انارچایی - محصول غلات حبوبات میوه‌جات - شغل زراعت و  
گله‌داری - راه مارلو .

**میر کوه حاجی اسماعیل - mir-kuh-hâji-esmâil**

ده از دهستان رازلیق . بخش مرکزی شهرستان سراب

۷/۵ ک شمال سراب - ۷/۵ ک شوسه سراب تبریز .

جلگه - معتدل - سکنه ۲۷۸ - شیعه - ترکی .

آب از چشمه - محصول غلات حبوبات - شغل زراعت و گله‌داری  
راه مارلو .

**میر کوه سلطان - mir-kuh-soltân** - ده جزء دهستان رازلیق

بخش مرکزی شهرستان سراب

۱۰ ک شمال سراب - ۱۰ ک شوسه سراب تبریز

جلگه - معتدل - سکنه ۴۶۰ - شیعه - ترکی

آب از چشمه و نهر - محصول غلات - شغل زراعت و گله‌داری - راه مارلو

**میر کوه علی میرزا - mir-kuh-ali-mirzâ** - ده از دهستان

رازیق بخش مرکزی شهرستان سراب

۹ ک شمال سراب - ۳ ک شوسه سراب تبریز

جلگه - معتدل - سکنه ۳۲۰ - شیعه - ترکی

آب از چشمه - محصول غلات - شغل زراعت و گله‌داری - راه مارلو

**میر گه پر گه - mirga-perga** - ده از دهستان گورک

سردشت بخش سردشت شهرستان مهاباد

۲۶ ک شمال سردشت - ۵/۵ ک شمال باختری شوسه سردشت به  
مهاباد .

کوهستانی و جنگلی - معتدل سالم - سکنه ۹۴ - سنی - کردی

آب از چشمه - محصول غلات توتون حبوبات - شغل زراعت و گله‌داری  
صنایع دستی جاجیم بافی - راه مال رو

**میرنی - mirni** - ده از دهستان کلغوران بخش مرکزی شهرستان

اردبیل

۱۰ ک شمال باختری اردبیل - ۵ ک شوسه اردبیل خیابو .

جلگه - معتدل - سکنه ۱۴۱۹ - شیعه - ترکی

آب از رودخانه - محصول غلات حبوبات - شغل زراعت و گله‌داری  
راه مارلو .

**میر ده - mira-deh** - ده از دهستان ایل تیمور بخش حومه

شهرستان مهاباد .

۲۷ ک جنوب خاوری مهاباد - ۲۵ ک شوسه مهاباد به سردشت

کوهستانی - معتدل سالم - سکنه ۲۰۳ - سنی - کردی

آب از رودخانه مهاباد - محصول غلات چغندر توتون حبوبات - شغل  
زراعت و گله‌داری صنایع دستی جاجیم بافی - راه مارلو

**میزاب - mizâb** - ده از دهستان هرزندات بخش نوز شهرستان

مرند .

۲۷ ک شمال مرند - ۱۲ ک خط آهن جلفا مرند

کوهستانی - سردسیر - سکنه ۱۶۷ - شیعه - ترکی

آب از چشمه - محصول غلات - شغل زراعت و گلهداری - راه مارلو  
**هیزان - mizân** - ده جزء دهستان حومه بخش مرکزی شهرستان  
 اهر .

۲۸ ک خاور اهر - کنار شوسه اهرخیاو  
 کوهستانی - معتدل - سکنه ۳۰۹ - شیعه - ترکی  
 آب از چشمه - محصول غلات و حبوبات و سردرختی - شغل زراعت  
 و گلهداری - صنایع دستی گلهم بافی - راه مارلو  
**هیزاناب (ویزه ناب) mizân-âb** - ده جزء دهستان یافت بخش  
 هوراند شهرستان اهر

۱۴ ک خاوری هوراند - ۳۲ ک شوسه اهر کلیبر  
 کوهستانی - گرمسیر مالاریائی - سکنه ۱۰۰ - شیعه - ترکی  
 آب از رودخانه قره سو و چشمه - محصول غلات و برنج و بنه سردرختی  
 شغل زراعت و گلهداری - صنایع دستی فرش و گلیم بافی - راه مارلو  
 محل سکنی ایل حسینکلو

**هیشیک - micik** - ده از دهستان برا دوست بخش صومای  
 شهرستان رضاییه  
 ۲ ک جنوب خاوری هشتیان - ۱۲ ک جنوب باختری راه ارا به رو  
 حاملر به شوسه .

دوه - سردسیر سالم - سکنه ۱۱۱ - سنی - کردی  
 آب از چشمه - محصول غلات - شغل زراعت و گلهداری - صنایع دستی  
 جاجیم بافی - راه مارلو .

**هیشه پاره - mice-pâre** - نام یکی از دهستانهای چهارگانه  
 بخش کلیبر شهرستان اهر .

این دهستان در قسمت باختری بخش دامنه کوههای قباخ تپه و چندر باشی  
 واقع هوای آن نسبتاً معتدل و آب قراء آن از چشمه ها و رودخانه  
 قره سو آواری است .

مرکز دهستان آبادی مرز رود است و از ۲۸ آبادی بزرگ و کوچک تشکیل  
 شده و جمعیت دهستان مزبور در حدود ۵۶۹۲ نفر و آبادیهای مهم آن  
 بشرح زیر است .

اسکلو - مرز رود - مازگر - هجراندوست .

**هیشه ده - mice-deh** - ده از دهستان منگور بخش حومه  
 شهرستان مهاباد .

۲۴ ک جنوب باختری مهاباد - ۳۳ ک باختر شوسه مهاباد سردشت .

کوهستانی - سردسیر سالم - سکنه ۲۵۱ - سنی - کردی .  
 آب از رودخانه بادین آباد - محصول غلات توتوت و حبوبات - شغل  
 زراعت و گلهداری - صنایع دستی جاجیم بافی - راه مارلو .

دردو محل بفاصله ۱/۵ ک بنام میشده بالا و پایین مشهور سکنه میشده  
 پامین ۲۰۵ نفر میباشد .

**هیکائیل آباد - mikâil-âbâd** - ده از دهستان کیوی بخش سنجد  
 شهرستان هرو آباد .

۲ ک جنوب باختری مرکز سنجد - ۳ ک شوسه هرو آباد میانه .

کوهستانی - گرمسیر - سکنه ۱۶۷ - شیعه - ترکی .

آب از چشمه - محصول غلات حبوبات - شغل زراعت و گلهداری  
 راه مارلو .

**هیکائیل دره سی - mikâil-daresi** - ده از دهستان قلعه  
 برزند بخش گرمی شهرستان اردبیل .

۱۵ ک باختر بخش گرمی - ۱۵ ک شوسه گرمی اردبیل .

کوهستانی - گرمسیر - سکنه ۶۶ - شیعه - ترکی .

آب از چشمه - محصول غلات و حبوبات - شغل زراعت و گلهداری  
 راه مارلو .

**هیکل آباد - mikl-âbâd** - ده از دهستان کلاس بخش  
 سردشت شهرستان مهاباد .

۹ ک خاور سردشت - ۱۰ ک شمال شوسه سردشت به پانه .

کوهستانی و جنگلی - معتدل مالاریائی - سکنه ۱۲۵ - سنی - کردی .  
 آب از رودخانه سردشت - محصول غلات توتون مواد جنگلی - شغل  
 زراعت و گلهداری - صنایع دستی جاجیم بافی - راه ارا به رو در تابستان  
 میتوان اتوموبیل برد .

**هیل آغاردان - mil-âqârdân** - ده از دهستان کیوی بخش  
 سنجد شهرستان هرو آباد .

۱۵ ک شمال سنجد - ۱۵ ک شوسه هرو آباد اردبیل .

کوهستانی - سردسیر - سکنه ۳۳۴ - شیعه - ترکی .

آب از چشمه - محصول غلات حبوبات - شغل زراعت و گلهداری  
 راه مارلو .

**هیلان - milân** - ده از حومه بخش اسکو شهرستان تبریز .  
 ۲ ک شمال اسکو - ۱ ک شوسه تبریز اسکو .

چلگه - معتدل - سکنه ۱۵۱۶ - شیعه - ترکی .

آب از چشمه و قنات - محصول غلات حبوبات بادام - شغل زراعت  
 و گلهداری - یک دهستان دارد - راه مارلو .

هیلان - ده از دهستان قلعه دره سی بخش حومه شهرستان ماکو .

۸ ک شمال باختری ماکو - ۳/۵ ک خاور شوسه ماکو به بازرگان .

چلگه و کنار باطلاق - گرمسیر مالاریائی - سکنه ۲۵ - سنی - کردی .  
 آب از رودخانه قره سو - محصول غلات - شغل زراعت و گلهداری  
 صنایع دستی جاجیم بافی - راه ارا به رو و میتوان اتوموبیل برد .

محل قشلاق ایل جلالی است .

**هیلق - meyleq** - ده از دهستان دیز مار باختری بخش ورزقان  
 شهرستان اهر .

۴ ک شمال باختری ورزقان - ۲۸ ک شوسه تبریز باهر

کوهستانی - معتدل - سکنه ۱۷۶ - شیعه - ترکی .

آب از چشمه و رودخانه کلو - محصول غلات و سردرختی حبوبات  
 شغل زراعت و گلهداری - صنایع دستی جاجیم و گلیم بافی - راه مارلو

۸۳ ک شمال باختری رضایه - ۲ ک شمال شوسه شاهپور رضایه .  
 جلگه و باطلاقی - معتدل مالاریائی - سکنه ۹۱ - شیعه - ترکی .  
 آب از چشمه و قنات - محصول غلات چغندر توتون حبوبات - شغل  
 زراعت - صنایع دستی جوراب بافی - راه مارو .  
**مین باشی حصاری** - min-bâci-hesâri - ده از دهستان  
 قوریچای بخش قره آغاج شهرستان مراغه .  
 ۴۴ ک جنوب باختری قره آغاج - ۲۷ ک جنوب شوسه مراغه بمیان  
 کوهستانی - معتدل مالاریائی - سکنه ۱۵۰ - شیعه - ترکی .  
 آب از چشمه - محصول غلات نخود بزرگ - شغل زراعت - صنایع دستی  
 جاجیم بافی - راه مارو .  
**مینق** - minaq - ده از دهستان بدوستان بخش هریس شهرستان اهر .  
 ۱۱ ک باختری هریس - ۱۲ ک شوسه تبریز اهر .  
 جلگه - معتدل - سکنه ۱۵۱۵ - شیعه - ترکی .  
 آب از دورشته چشمه - محصول غلات و حبوبات و سردرختی - شغل زراعت  
 و گلهداری و کسب - صنایع دستی فرش بافی - راه مارو .  
**میوه رود** - mive - rud - ده از دهستان دیزمار باختری بخش  
 ورزقان شهرستان اهر .  
 ۳ ک باختری ورزقان - ۱۸ ک شوسه تبریز باهر .  
 کوهستانی - معتدل - سکنه ۲۱۵ - شیعه - ترکی .  
 آب از رودخانه گلوو چشمه - محصول غلات و سردرختی حبوبات - شغل  
 زراعت و گلهداری - صنایع دستی فرش بافی خوب - راه مارو .

**میمند** - meymand - ده از دهستان نیر بخش مرکزی  
 شهرستان اردبیل .  
 ۳۲ ک باختر اردبیل - ۶ ک شوسه تبریز اردبیل .  
 کوهستانی - معتدل - سکنه ۳۹۴ - شیعه - ترکی .  
 آب از چشمه - محصول غلات و حبوبات - شغل زراعت و گلهداری  
 راه مارو .  
**میمونق** - meymunaq - ده از دهستان سراجو بخش مرکزی  
 شهرستان مراغه .  
 ۱۸ ک جنوب خاوری مراغه - ۷ ک شمال خاوری راه ارا به رو  
 مراغه قره آغاج  
 کوهستانی - معتدل سالم - سکنه ۱۴۴ - شیعه - ترکی .  
 آب از رودخانه مردق - محصول غلات نخود کشمش بادام - شغل  
 زراعت - صنایع دستی کرباس و جاجیم بافی - راه مارو .  
**مینا آباد** - minâ-âbad - ده از بخش نین شهرستان اردبیل .  
 ۳۰ ک شمال خاوری اردبیل - ۴ ک سر سه اردبیل آستارا  
 کوهستانی - معتدل - سکنه ۹۵۳ - سنی - ترکی و طالشی .  
 آب از رودخانه - محصول غلات - شغل زراعت و گلهداری - این ده  
 دارای پاسگاه مرزی است - راه مارو .  
**میناس** - minâs - ده از دهستان انزل بخش حومه شهرستان  
 رضایه .

## ن

آب از سیمین رود - محصول غلات توتون حبوبات - شغل زراعت و گل  
 داری - صنایع دستی جاجیم بافی - راه شوسه  
**ناچید کورانلو** - nâçid-kurânlu - ده از دهستان چهار  
 اوباق بخش قره آغاج شهرستان مراغه .  
 ۴۲ ک جنوب خاوری قره آغاج - ۳۰ ک شمال راه ارا به رو احمد آباد  
 به تکاب .  
 کوهستانی - معتدل مالاریائی - سکنه ۱۹۰ - شیعه - ترکی .  
 آب از رودخانه آلچیا - محصول نخود زرد آلو - شغل زراعت - صنایع  
 دستی فرش گلیم بافی - راه مارو .

**ناپشته** - nâpoçte - ده جزء دهستان میشه پاره بخش کلیبر  
 شهرستان اهر  
 ۸/۵ ک باختر کلیبر - ۸/۵ ک شوسه اهر کلیبر  
 کوهستانی - معتدل - سکنه ۱۴۴ - مسیحی - کلدانی و ترکی  
 آب از دورشته چشمه - محصول غلات - شغل زراعت و گلهداری - راه مارو  
**ناچیت** - nâçit - ده از دهستان آختاچی بوکان بخش بوکان  
 شهرستان مهاباد .  
 ۶ ک شمال بوکان - در مسیر شوسه بوکان به میان دو آب  
 جلگه - معتدل مالاریائی - سکنه ۳۰۵ - سنی - کردی

**ناچیدھولایویرانلو-nâçid-hulâvirânlu-دمازدهستان**

چهاراویماق بخش قره آغاج شهرستان مراغه.

۵ ک جنوب باختری قره آغاج - ۲۵ ک جنوب شوسه مراغه بمیانہ

کوهستانی - معتدل مالاریائی - سکنه ۲۱۲ - شیعه ترکی.

آب از چشمه سارها - محصول غلات بزرگ نخود زرد آلو - شغل زراعت صنایع دستی جاجیم بافی - راه مارلو.

**ناحیه - nâhiye** - ده جزء دهستان خانمروود بخش هریس شهرستان اهر

۱۱ ک جنوب باختری هریس - ۲۱ ک شوسه تبریز اهر

جلگه - معتدل - سکنه ۲۵۸ - شیعه - ترکی

آب از رودخانه قوری چای و چشمه - محصول غلات و سردرختی و حبوبات - شغل زراعت و گلهداری - صنایع دستی فرش بافی - راه اراک به ارو.

**ناخرچی بلاغی-nâxerçi-bolâqi-ده ازدهستان گاودول**

بخش مرکزی شهرستان مراغه

۲۳ ک جنوب مراغه - ۸/۵ ک خاور شوسه مراغه بمیان دو آب.

کوهستانی - معتدل مالاریائی - سکنه ۴۰ - شیعه - ترکی.

آب از قنات - محصول غلات چغندر نخود - شغل زراعت - صنایع دستی گلیم بافی - راه مارلو.

**نادرقلی-nâder-qoli-ده از دهستان گاودول بخش مرکزی**

شهرستان مراغه.

۲/۵ ک جنوب خاوری مراغه - ۱۶/۵ ک شمال خاوری راه اراکه وو میان دو آب به شاهین دژ .

کوهستانی - معتدل مالاریائی - سکنه ۵۹۳ - شیعه - ترکی .

آب از قنات - محصول غلات - شغل زراعت - صنایع دستی گلیم بافی راه مارلو.

**نادو - nâdow** - ده از دهستان آواجیق بخش حومه

شهرستان ماکو.

۳۸ ک شمال باختری ماکو - ۲ ک باختر شوسه پیر احمد کندی .

کوهستانی - سردسیر سالم - سکنه ۶۲ - شیعه - ترکی.

آب از چشمه - محصول غلات - شغل زراعت و گلهداری - صنایع دستی جاجیم بافی - راه مارلو - ۳/۵ ک خاور مرز ایران و ترکیه.

**نادیلو-nâdillu-ده از دهستان حومه بخش دهخوارقان شهرستان تبریز**

۴ ک جنوب دهخوارقان - ۲ ک شوسه تبریز دهخوارقان

جلگه - معتدل - سکنه ۶۵۵ - شیعه - ترکی

آب از رود گنبر - محصول غلات و حبوبات کشمش بادام - شغل زراعت و گلهداری - راه هوسه

**ناراب - nârâb** - ده جزء دهستان ملایمقوب بخش مرکزی

شهرستان سراب

۲۴ ک جنوب خاوری سراب - ۹ ک شوسه اردبیل

**کوهستانی - معتدل - سکنه ۲۳۲ - شیعه - ترکی**

آب از چشمه - محصول غلات و حبوبات محصول دامی - شغل زراعت گلهدازی - راه مارلو

**ناری - nâri** - ده از دهستان دول بخش حومه شهرستان رضائیه.

۱ ک جنوب خاوری رضائیه - ۵ ک باختر شوسه رضائیه بمهاباد.

دره - سردسیر سالم - سکنه ۱۳۱ - سنی - کردی.

آب از قنات چشمه - محصول غلات چغندر توتون - شغل زراعت و گلهداری - صنایع دستی جاجیم بافی - راه مارلو.

**ناری** - ده از دهستان مرگور بخش سلوانا شهرستان رضائیه .

۱۰ ک جنوب سلوانا - ۱/۵ ک باختر راه اراکه روزیوه به سلوانا .

دره - سردسیر سالم - سکنه ۶۷ - سنی - کردی .

آب از دره و چشمه - محصول غلات توتون - شغل زراعت و گلهداری صنایع دستی جاجیم بافی - راه مارلو

**نارین آباد - nârin-âbâd** - ده جزء دهستان عباسی بخش

بستان آباد شهرستان تبریز

۳۳ ک خاور بستان آباد - ۱۰ ک شوسه میانہ تبریز

جلگه - سردسیر - سکنه ۱۶۶ - شیعه - ترکی

آب از چشمه - محصول غلات و حبوبات - شغل زراعت و گلهداری راه مارلو

**نازلو - nâzlu** - نام یکی از دهستانهای شش گانه بخش حومه

شهرستان رضائیه است.

این دهستان در قسمت شمال خاوری و کنار دریاچه رضائیه واقع شده و موقعیت آن جلگه است .

دهستان نازلو از شمال به دهستان انزل و دریاچه رضائیه و از جنوب به برگشلو

از خاور به دریاچه رضائیه از باختر به برادوست و روضه محدود است.

هوای دهستان معتدل آب مزروعی آن از رودخانه نازلو و چشمه سارها تامین میشود.

محصول عمده آن غلات سبزه و کشمش توتون چغندر قند حبوبات و محصول دامی است .

دهستان نازلو باغات انگور مفصلی دارد مالک قسمتی از باغات مزبور اهالی شهر رضائیه هستند که در ۱۵ مرداد به باغات عزیمت

نموده و در ۱۵ مهرماه پس از برداشت محصول بشهر مراجعت مینمایند شغل سکنه دهستان نامبرده علاوه از زراعت نگاهداری اقامت و احشام هم میباشد .

دهستان نازلو از ۱۴۵ آبادی بزرگ و کوچک تشکیل شده جمع نفوس آن در حدود ۳۳۱۵۷ نفر و مذهب ساکنین آن مختلف است مسلمان

(شیعه سنی) - علی الهی - مسیحی - ولی قسمت مهم آنها مسلمان شیعه میباشد .

زبان اهالی هر مذهب بزبان مخصوص خود (ترکی - کردی - گلدانی) تکلم مینمایند .

وامراض منطقه مزبور مالاریا می باشد



آب از چشمه - محصول غلات حبوبات - شغل زراعت و گله‌داری - صنایع دستی قالی بافی - راه مارو

**ناظم آباد** (مستعلی) - *nâzem-âbâd* - ده از دهستان حومه بخش مرکزی شهرستان اهر.

۱۳ ک خاوراهر - ۵/۰ ک شوسه اهر خیار.

کوهستانی - معتدل - سکنه ۱۲۸ - شیمه - ترکی

آب از چشمه - محصول غلات حبوبات - شغل زراعت و گله‌داری - راه مارو  
**نالاس** - *nâlâs* - ده از دهستان ملکاری بخش سردشت شهرستان مهاباد.

۱۴ ک شمال سردشت - ۵/۳ ک باختر شوسه سردشت بمهاباد.

کوهستانی و جنگلی - معتدل مالاریائی - سکنه ۱۰۹ - سنی - کردی.  
آب از رودخانه سردشت - محصول غلات توتون مازوج کتیرا - شغل زراعت و گله‌داری - صنایع دستی جاجیم بافی - راه مارو.

**نالوس** - *nâlus* - ده از دهستان حومه بخش اشنویه شهرستان رضایه.

۹ ک جنوب خاوری اشنویه - راه ارا بهرو به اشنویه دارد.

دره - سردسیر سالم - سکنه ۶۴۹ - سنی - کردی.

آب از دره و چشمه - محصول غلات حبوبات توتون - شغل زراعت و گله‌داری - صنایع دستی جاجیم بافی - راه ارا بهرو تا بستان از راه اشنویه میتوان اتومبیل برد

**نالیه** - *nâlê* - ده از دهستان آلان بخش سردشت شهرستان مهاباد

۱۸ ک جنوب سردشت - ۱۸ ک جنوب ارا بهرو بیوران بسردشت

کوهستانی و جنگلی - معتدل سالم - سکنه ۲۵ - سنی - کردی  
آب از رودخانه سردشت - محصول غلات توتون مازوج گلوان - شغل زراعت و گله‌داری - صنایع دستی جاجیم بافی - راه مارو.

**نالیوان** - *nâlivân* - ده از دهستان حومه بخش اشنویه شهرستان رضایه.

۵/۳ ک شمال خاوری اشنویه - راه ارا بهرو به اشنویه دارد

دامنه - سردسیر سالم - سکنه ۴۴۷ - سنی - کردی

آب از رودخانه اشنویه - محصول غلات حبوبات توتون - شغل زراعت و گله‌داری - صنایع دستی جاجیم بافی - راه ارا بهرو - تا بستان از راه اشنویه میتوان اتومبیل برد.

**ناناس** - *nânâs* - ده از دهستان دول بخش حومه شهرستان رضایه

۶/۴ ک جنوب خاوری رضایه - ۵/۹ ک باختر شوسه رضایه بمهاباد

دره - سردسیر سالم - سکنه ۱۷۸ - سنی - کردی.

آب از چشمه - محصول غلات توتون چندر حبوبات - شغل زراعت و گله‌داری - صنایع دستی جاجیم بافی - راه مارو

**نانیسآ** - *nânisâ* - ده از دهستان دیز جرود بخش هجب شیر شهرستان مراغه.

۵/۵ ک جنوب خاوری هجب شیر - ۴ ک باختر شوسه مراغه بدهخوارقان

راههای مهم این دهستان عبارتست از شوسه رضایه به شاهپوراست و مابقی راه های این دهستان ارا بهرو و در فصل تابستان میتوان به اکثر قراء اتومبیل برد

قراء عمده دهستان نازلو عبارت از حیدرلو - توپراق قلعه - قره بوغلو کرد آباد - بالو - موش آباد - ساعتلوی بیگلر - ساعتلوی منزل تولاتیبه - هلی بیگلر - خانیشان - انکنه - آده - نازلو - خانقاه سرخ است.

مرکز دهستان قریه حیدر لو است که دارای پاسگاه ژاندارمری می باشد.

این دهستان دارای ۱۸ باب دبستان در قراء مختلف و یک کارخانه قند در قریه ساعتلوی منزل میباشد.

و نام دهستان بنام رودخانه نازلو (دهستان نازلو) معروف گردیده

**نازلو** - ده از دهستان نازلو بخش حومه شهرستان رضایه

۱۸ ک شمال باختری رضایه - در مسیر ارا بهرو رضایه بسرو.

دره - معتدل مالاریائی - سکنه ۶۴۱ - شیمه و مسیحی - ترکی کلدانی

آب از نازلو جای - محصول غلات چندر توتون کشمش حبوبات صیفی شغل زراعت - صنایع دستی جوراب بافی - راه ارا بهرو و تابستان میتوان اتومبیل برد - دبستان - پاسگاه ژاندارم دارد - مرکز دهستان

**ناز ناز** - *nâz-nâz* - ده از دهستان دول بخش حومه شهرستان رضایه

۵/۴ ک جنوب خاوری رضایه - ۱ ک باختر شوسه رضایه بمهاباد.

دره - سردسیر سالم - سکنه ۱۰۲ - سنی - کردی.

آب از چشمه - محصول غلات توتون چندر حبوبات - شغل زراعت و گله‌داری - صنایع دستی جاجیم بافی - راه مارو.

**نازیک** - *nâzik* - ده از دهستان گچلرات بخش پلدشت شهرستان ماکو.

۴ ک جنوب پلدشت - راه ارا بهرو بشوسه ماکو.

دامنه - معتدل مالاریائی - سکنه ۱۰۹۱ - شیمه - ترکی

آب از قنات و چشمه - محصول غلات حبوبات پنبه - شغل زراعت و گله‌داری - صنایع دستی جاجیم بافی - راه ارا بهرو و میتوان اتومبیل برد - دبستان دارد - جاجیم این قریه دو آذوبایجان بخوبی معروف است.

**ناصر آباد** - *nâser-âbâd* - ده از دهستان حومه بخش شاهین دژ شهرستان مراغه.

۱۶ ک جنوب خاوری شاهین دژ - ۱۱ ک خاور ارا بهرو شاهین دژ تکاب.

کوهستانی - معتدل سالم - سکنه ۷۴ - سنی - کردی

آب از چشمه - محصول غلات حبوبات کرچک - شغل زراعت و گله‌داری صنایع دستی جاجیم بافی - راه مارو.

**فاطور** - *nâtur* - ده از دهستان گنجگاه بخش سنجد شهرستان هروآباد.

۲۲ ک جنوب باختری سنجد (کیوی) - ۱۰ ک شوسه میانه هروآباد.

کوهستانی - سردسیر - سکنه ۱۴۸ - شیمه - ترکی

چلگه - معتدل مالاریائی - سکنه ۴۰۹ - شیمه - ترکی  
آب از قلمه چای و چاه - محصول غلات کشمش بادام - شغل زراعت  
راه مارو .

**نانیه** - naniye - ده از دهستان ملکاری بخش سردشت شهرستان  
مهاباد .

۱۵/۴ ک شمال سردشت - ۴ ک شمال شوسه سردشت بمهاباد  
کوهستانی و جنگلی - معتدل سالم - سکنه ۱۰۹ - سنی - کردی  
آب از چشمه - محصول غلات توتون مازوج کتیرا - شغل زراعت و گله‌داری  
صنایع دستی جاجیم بافی - راه مارو

**ناو جوان** - nāv-jovân - ده از دهستان برادوست بخش صومای  
شهرستان رضایه .

۱۹ ک جنوب باختری هشتیان - ۱۵/۱ ک ارا به رو سرو  
دامنه - سردسیر سالم - سکنه ۴۱ - سنی - کردی  
آب از رود سرو و چشمه - محصول غلات توتون - شغل زراعت گله‌داری  
صنایع دستی جوراب بافی - راه مارو .

**ناور** - navor - ده از دهستان الندی بخش حومه شهرستان خوی .  
۷۸ ک شمال باختری خوی - ۷ ک شمال ارا به رو خان به ملحلی .

کوهستانی - سردسیر سالم - سکنه ۴۲ - سنی - کردی  
آب از چشمه و کوهستان - محصول غلات - شغل زراعت و گله‌داری  
صنایع دستی جاجیم بافی - راه مارو - ۳ ک مرز ایران و ترکیه .

**ناو لوی** - nâvlu - ده از دهستان خروسلو بخش گرمی شهرستان  
اردبیل .  
۵ ک باختر گرمی - ۳۷ ک شوسه گرمی اودبیل .

چلگه - گرمسیر - سکنه ۱۵ - شیمه - ترکی  
آب از رودخانه در آورد و چشمه - محصول غلات حبوبات - شغل زراعت  
و گله‌داری - راه مارو .

**ناو لوق** - nâvliq - ده از دهستان اوج تپه بخش ترکمان شهرستان  
میانه

۱۴ ک جنوب ترکمان - ۱۴ ک بشوسه تبریز میانه .  
کوهستانی - معتدل - سکنه ۳۵۸ - شیمه - ترکی .

آب از چشمه - محصول غلات حبوبات - شغل زراعت و گله‌داری - راه مارو  
**ناو ند** - nâvand - ده از دهستان گنجکاه بخش سنجد شهرستان  
هرآباد .

۲۷ ک باختر سنجد (کیوی) - ۳ ک بشوسه میانه هرآباد  
کوهستانی - سردسیر - سکنه ۱۴۱ - علی لهی - ترکی .  
آب از چشمه - محصول غلات حبوبات - شغل زراعت و گله‌داری - صنایع  
دستی قالی بافی - راه مارو

**نابی آباد** - nabi-âbâd - ده از دهستان نعلین بخش سردشت شهرستان  
مهاباد .

۲۷/۵ ک شمال سردشت - ۱۴ ک باختر شوسه سردشت بمهاباد .

کوهستانی و جنگلی - معتدل سالم - سکنه ۱۵۸ - سنی - کردی .  
آب از چشمه - محصول غلات توتون مواد جنگلی - شغل زراعت گله‌داری  
صنایع دستی جاجیم بافی - راه مارو .

**نابی صوفی** - nabi-sufi - ده از دهستان چهار اویماق بخش قره  
آغاج شهرستان مراغه .

۳ ک جنوب قره آغاج - ۲۵ ک جنوب خاوری شوسه مراغه بمیانه .  
کوهستانی - معتدل مالاریائی - سکنه ۲۶۷ - شیمه - ترکی  
آب از چشمه سارها - محصول غلات نخود زرد آلو - شغل زراعت - صنایع  
دستی جاجیم بافی - راه مارو .

**نابی کندی** - nabi-kandi - ده از دهستان گوی آغاج بخش  
شاهین دژ شهرستان مراغه

۸ ک جنوب خاوری شاهین دژ - ۲ ک خاور راه ارا به رو شاهین دژ  
به تکاب .

کوهستانی - معتدل سالم - سکنه ۳۴۸ - سنی - کردی .  
آب از چشمه - محصول غلات بادام حبوبات کرچک - شغل زراعت و  
گله‌داری - صنایع دستی جاجیم بافی - راه مارو .

**نابی کندی** - ده از دهستان چالدران بخش سیه چشمه شهرستان  
ماکو .

۵ ک باختر سیه چشمه - ۳ ک جنوب باختری شوسه سیه چشمه به کلیسا کندی  
چلگه - معتدل مالاریائی - سکنه ۱۰۰ - شیمه - ترکی .

آب از نهر خزرلی - محصول غلات - شغل زراعت و گله‌داری - صنایع  
دستی جاجیم و جوراب بافی - راه ارا به رو .

**نابی کندی** - ده از دهستان رحمت آباد بخش میاندو آب شهرستان  
مراغه .

۲۸ ک شمال باختری میاندو آب - ۱۹ ک شمال شوسه میاندو آب  
بمهاباد .

چلگه - معتدل مالاریائی - سکنه ۷۲ - شیمه - ترکی .  
آب از سیمینه رود چاه - محصول غلات چغندر کشمش - شغل زراعت  
صنایع دستی کلیم بافی - راه مارو .

**نجانر** - najjar - ده از دهستان آجرلو بخش مرکزی شهرستان مراغه  
۶۷ ک جنوب مراغه - در مسیر شوسه شاهین دژ بمیاندو آب .

چلگه - معتدل مالاریائی - سکنه ۲۷۸ - شیمه - ترکی .  
آب از زربنه رود - محصول غلات بادام چغندر حبوبات - شغل زراعت  
صنایع دستی جاجیم بافی - راه شوسه

**نخج خاالی** - najaf-xânlu - ده جزء دهستان حومه بخش  
مرکزی شهرستان اهر .

۲۱/۵ ک خاور اهر - ۷ ک شوسه اهر خیابو  
کوهستانی - معتدل - سکنه ۲۷ - شیمه - ترکی .

آب از چشمه - محصول غلات - شغل زراعت و گله‌داری - راه مارو  
محل قشلاق ایل حاجی علیلو

**نچق - naŋeq** - ده جزء دهستان دیزمار باختری بغش ورزقان شهرستان اهر .

۳۴ ک شمال باختری ورزقان - ۳۰ ک شوسه تبریز باهر کوهستانی - معتدل - سکنه ۱۷۵ - شیعه - ترکی .

آب از چشمه - محصول غلات و سردختی و حبوبات - شغل زراعت و گلهداری - صنایع دستی جاجیم بافی - راه مالرو .

**نختلو - noxtalu** - ده از دهستان آجرلو بغش مرکزی شهرستان مراغه .

۶۴ ک جنوب خاوری مراغه - ۳۵ ک شمال خاوری شوسه شاهین دژ بمیان دو آب

کوهستانی - معتدل مالاریائی - سکنه ۳۰۳ - شیعه - ترکی  
آب از چشمه سارها - محصول غلات نخود بادام بزرگ - شغل زراعت - صنایع دستی جاجیم بافی - راه مالرو .

**نخجوان تپه - naxjevân-tape** - ده از دهستان نازلو بغش حومه شهرستان رضاییه .

۱۸ ک شمال خاوری رضاییه - ۴۰ ک خاور شوسه رضاییه بشاهپور جلگه - معتدل مالاریائی - سکنه ۳۷۰ - مسیحی - کلدانی .

آب از جویبارگزق - محصول غلات توتون چغندر کشمش حبوبات شغل زراعت - صنایع دستی جوراب بافی - راه ارا بهوو دبستان دارد .

**نخود آباد - naxod-âbâd** - ده از دهستان قوریچای بغش قره آغاج شهرستان مراغه

۴ ک شمال باختری قره آغاج - ۱۲ ک شمال شوسه مراغه بمیان کوهستانی - معتدل مالاریائی - سکنه ۶۸۵ - شیعه - ترکی

آب از رودخانه جبران و چشمه - محصول غلات نخود - شغل زراعت صنایع دستی جاجیم بافی - راه مالرو .

**نخود دره - naxod-dare** - ده از دهستان حومه بغش تکاب شهرستان مراغه .

۱۸ ک جنوب باختری تکاب - ۷/۵ ک شمال باختری راه ارا بهرو تکاب بمیرانشاه .

کوهستانی - معتدل مالاریائی - سکنه ۱۳۱ - سنی - کردی

آب از چشمه سارها - محصول غلات بادام حبوبات کرچک - شغل زراعت و گلهداری - صنایع دستی جاجیم بافی - راه مالرو

**فرج آباد - narj-âbâd** - ده از دهستان باجو بغش بناب شهرستان مراغه .

۸/۵ ک جنوب خاوری بناب - ۱ ک خاور شوسه مراغه بمیان دو آب جلگه - معتدل مالاریائی - سکنه ۱۱۹۹ - شیعه - ترکی .

آب از صوفی چای و تیکان چای - محصول غلات حبوبات کشمش بادام کرچک شغل زراعت - راه شوسه - دبستان دارد .

**فرزه مز - narzemaz** - ده از دهستان حومه بغش سلدوز شهرستان رضاییه .

۱۲ ک باختری نقده - ۵ ک جنوب باختری شوسه نقده باشنویه .

کوهستانی - معتدل مالاریائی - سکنه ۱۳۹ - سنی - کردی .  
آب از رود گدار - محصول غلات توتون چغندر حبوبات - شغل زراعت و گلهداری - صنایع دستی جاجیم بافی - راه مالرو .

**فر زیوه - narzive** - ده از دهستان حومه بغش اشنویه شهرستان رضاییه

۱۸ ک جنوب خاوری اشنویه - ۷/۵ ک شمال باختری شوسه نقده به خانه دامنه - سردسیر سالم - سکنه ۳۶۹ - سنی - کردی .

آب از قادرچای - محصول غلات حبوبات توتون - شغل زراعت و گلهداری صنایع دستی جاجیم بافی - راه مالرو .

**فرژ آباد - narj-âbâd** - ده از دهستان حومه بغش اشنویه شهرستان رضاییه .

۵/۴ ک جنوب خاوری اشنویه - راه ارا بهرو به اشنویه دارد .

جلگه - معتدل مالاریائی - سکنه ۱۲۴ - سنی - کردی .

آب از قنات و چشمه - محصول غلات توتون - شغل زراعت و گلهداری صنایع دستی جاجیم بافی - راه ارا بهرو تابستان میتوان اتومبیل برد

**فرگس آباد - narges-âbâd** - ده از دهستان چهار اویماق بغش قره آغاج شهرستان مراغه .

۱۳ ک شمال خاوری قره آغاج - ۲۰ ک جنوب شوسه مراغه بمیان کوهستانی - معتدل مالاریائی - سکنه ۱۸۷ - شیعه - ترکی .

آب از چشمه سارها - محصول غلات نخود بزرگ - شغل زراعت صنایع دستی جاجیم بافی - راه مالرو .

**فرگی - neigi** - ده از دهستان مرکور بغش سلوانا شهرستان رضاییه .

۱۲ ک جنوب خاوری سلوانا - درمسیر ارا بهرو زیوه برضاییه .

دره - معتدل مالاریائی - سکنه ۴۰۵ - سنی - کردی .

آب از دره ناری - محصول غلات توتون حبوبات - شغل زراعت و گلهداری صنایع دستی جاجیم بافی - راه ارا بهرو - تابستان از راه زیوه میتوان اتومبیل برد .

**فرلو - narlu** - ده از دهستان گورائیم بغش مرکزی شهرستان اردبیل .

۳۲ ک جنوب خاوری اردبیل - ۲ ک شوسه خلخال اردبیل .

کوهستانی - معتدل - سکنه ۱۱۹ - شیعه - ترکی

آب از چشمه - محصول غلات و حبوبات - شغل زراعت و گلهداری راه مالرو .

**فرله - narle** - ده از دهستان باراندوزچای بغش حومه شهرستان رضاییه .

۲۳ ک جنوب باختری رضاییه - ۵ ک جنوب باختری شوسه مها باد برضاییه .

کوهستانی - سردسیر سالم - سکنه ۳۰ - سنی - کردی .

آب از چشمه - محصول غلات توتون - شغل زراعت و گلهداری - صنایع دستی جاجیم بافی - راه مارلو .

**فره یق - narmiq** - ده از دهستان ملا یعقوب بخش مرکزی شهرستان سراب .

۱۷ ک جنوب خاوری سراب - ۱۰ ک بشوسه سراب اردبیل .

کوهستانی - معتدل - سکنه ۶۷۹ - شیعه - ترکی .  
آب از رودخانه و چشمه - محصول غلات حبوبات - شغل زراعت گلهداری صنایع دستی قالی بافی - راه مارلو .

**فره یق** - ده از دهستان آلان بر آغوش بخش آلان بر آغوش شهرستان سراب .

۱۷/۵ ک شمال خاوری مهربان - ۲۱/۵ ک شوسه تبریز سراب .

کوهستانی - معتدل - سکنه ۴۸ - شیعه - ترکی .  
آب از دورشته چشمه - محصول غلات - شغل زراعت و گلهداری و کارگر صنایع دستی فرش بافی - راه مارلو .

**فریمان - narimân** - ده از دهستان انگوت بخش گرمی شهرستان اردبیل .

۴ ک باختر بخش گرمی - ۲۲ ک شوسه بیله سوار گرمی .

کوهستانی - گرمسیر - سکنه ۴۲ - شیعه - ترکی .  
آب از چشمه و رودم محصول غلات حبوبات - شغل زراعت و گلهداری راه مارلو .

**فژوا - nejvâ** - ده از دهستان ملکاری بخش سردشت شهرستان مهاباد .

۱۵ ک شمال سردشت - ۶/۵ ک باختر شوسه سردشت به مهاباد .

کوهستانی و جنگلی - معتدل مالاریائی - سکنه ۳۵ - سنی - کردی  
آب از رودخانه سردشت - محصول غلات توتون کثیرا - شغل زراعت و گلهداری - صنایع دستی جاجیم بافی - راه مارلو .

**فساز - nesâz** - ده از دهستان خورش رستم بخش شاهرود شهرستان هروآباد .

۲۹ ک خاور مشیخت - ۳۳ ک شوسه هروآباد میانه .

کوهستانی - معتدل - سکنه ۵۴۷ - شیعه - ترکی .  
آب از سرشته چشمه - محصول غلات و سردختی - شغل زراعت و گلهداری - صنایع دستی جاجیم بافی - راه مارلو - محل سکنی ایل احمد لو .

**فسیک آباد - nasik-âbâd** - ده از دهستان آختاچی بخش حومه شهرستان مهاباد .

۳۴ ک جنوب خاوری مهاباد - ۷ ک باختر شوسه بوبکان بیاندوآب .  
کوهستانی - معتدل مالاریائی - سکنه ۱۳۷ - سنی - کردی .

آب از چشمه - محصول غلات توتون حبوبات - شغل زراعت و گلهداری صنایع دستی جاجیم بافی - راه مارلو .

**فشق - necaq** - ده از دهستان تیرچائی بخش ترکمان شهرستان میانه .

۲۸ ک شمال خاوری ترکمان - ۲۰ ک بشوسه تبریز میانه .

کوهستانی - معتدل - سکنه ۶۰۹ - شیعه - ترکی  
آب باران - محصول غلات و بزرک حبوبات - شغل زراعت و گلهداری راه مارلو .

**فشلان ده - neclân-deh** - ده از دهستان تیرچائی بخش ترکمان شهرستان میانه .

۲۸ ک شمال خاوری ترکمان - ۱۷ ک شوسه تبریز میانه .

کوهستانی - معتدل - سکنه ۱۹۴ - شیعه - ترکی .

آب از چشمه - محصول غلات و حبوبات - شغل زراعت و گلهداری راه مارلو .

**فصر الله بیگلر - nasrollâh - beyglu** - ده از دهستان قلعه برزند بخش گرمی شهرستان اردبیل .

۱۴ ک شمال گرمی - درمیر شوسه گرمی اردبیل .

چلگه - گرمسیر - سکنه ۱۵۲ - شیعه - ترکی .

آب از چشمه - محصول غلات و حبوبات - شغل زراعت و گلهداری راه شوسه .

**فصرت آباد (تازه آباد) - nosrat-âbâd** - ده از دهستان احمدآباد بخش تکاب شهرستان مراغه .

۲۷ ک شمال خاوری تکاب - درمیر راه ارا به رو تکاب .

کوهستانی - معتدل مالاریائی - سکنه ۷۳۱ - شیعه - ترکی .

آب از رودخانه ساروق - محصول غلات بادام حبوبات کرچک - شغل زراعت و گلهداری - صنایع دستی گلیم بافی - راه ارا به رو .

**فصرت آباد** - ده جزء دهستان اوزومدل بخش ورزقان شهرستان اهر

۲۵ ک جنوب باختری ورزقان - ۴ ک شوسه تبریز باهر

کوهستانی - معتدل - سکنه ۳۰۲ - شیعه - ترکی

آب از چشمه - محصول غلات حبوبات - شغل زراعت و گلهداری صنایع دستی جاجیم بافی - راه مارلو .

محل بیلاق ایل حاجی علیلو

**فصرت آباد امیرغایب - nosrat-âbâd-amir-qâyeb** - ده از دهستان گاودول بخش مرکزی شهرستان مراغه

۳۳ ک جنوب مراغه - ۶ ک خاور شوسه مراغه بیاندوآب

چلگه - معتدل مالاریائی - سکنه ۱۶۶ - شیعه - ترکی

آب از قنات - محصول غلات چندر نخود - شغل زراعت و گلهداری - صنایع دستی جاجیم بافی - راه مارلو .

**فصرت آباد کلر - nosrat-âbâd-laklar** - ده از دهستان گاو دول بخش مرکزی شهرستان مراغه

۳۷ ک جنوب باختری مراغه - ۵ ک باختر شوسه مراغه بیاندوآب چلگه - معتدل مالاریائی - سکنه ۲۵۳ - شیعه - ترکی

آب از رودخانه مردی وچاه - محصول غلات چندر گشمش بادام شغل زراعت - صنایع دستی گلیم بافی - راه مارلو

**نصیر آباد - nasir-âbâd** - ده از دهستان چهاروی باق بخش قره آغاچ شهرستان مراغه

۳۶ ک شمال خاوری قره آغاچ - ۱۵ ک جنوب شوسه مراغه بمیان کوهستانی - معتدل مالاریائی - سکنه ۹۳۲ - شیعه - ترکی آب از چشمه سارها - محصول غلات بادام نخود بزرگ زرد آلو آلوچه شغل زراعت - صنایع دستی جاجیم بافی - راه مالرو

**نصیر آباد** - ده از دهستان مشکین باختری بخش مرکزی شهرستان مشکین شهر (خیاب)

۳ ک شمال خیاب - ۳ ک شوسه خیابواهر

جلگه - معتدل - سکنه ۹۰۱ - شیعه - ترکی

آب از خیابوچائی - محصول غلات و حبوبات - شغل زراعت گله داری صنایع دستی گلیم بافی - راه مالرو

**نصیر آباد** - ده از دهستان گنجکاه بخش سنجد شهرستان هرو آباد ۱۲ ک باختر کیوی - درمسیر شوسه هرو آباد اردبیل

کوهستانی - گرمسیر - سکنه ۴۳۱ - شیعه - ترکی

آب از چشمه - محصول غلات و حبوبات - شغل زراعت و گله داری - صنایع دستی قالی بافی - راه مالرو

**نصیر آباد** - ده جزء دهستان دیکله بخش هوراند شهرستان اهر

۲۰ ک جنوب هوراند - ۶/۵ ک شوسه اهر کلیدر

کوهستانی - معتدل - سکنه ۲۱۱ - شیعه - ترکی

آب از چشمه - محصول غلات و حبوبات و سردرختی - شغل زراعت و گله داری - راه مالرو

**نصیر آباد** - ده از دهستان دول بخش حومه شهرستان رضایه

۴ ک جنوب خاوری رضایه - ۶ ک باختر شوسه رضایه بمهاباد

دوره - معتدل سالم - سکنه ۱۲۱ - سنی - کردی

آب از چشمه - محصول غلات توتون انگور و چند حبوبات - شغل زراعت گله داری - صنایع دستی جاجیم بافی - راه مالرو

**نصیر آباد** - ده جزء دهستان حومه بخش مرکزی شهرستان اهر

۹/۵ ک باختر اهر - ۵ ک شوسه تبریز اهر

کوهستانی - معتدل - سکنه ۸۸ - شیعه - ترکی

آب از چشمه - محصول غلات حبوبات - شغل زراعت و گله داری - صنایع دستی گلیم و جاجیم بافی - راه مالرو

**نصیر بلاغی - nasir-bolâqi** - ده از دهستان آجرلو بخش مرکزی شهرستان مراغه

۵ ک جنوب خاوری مراغه - ۱۴ ک شمال شوسه میانندوآب به شاهین دژ

کوهستانی - معتدل مالاریائی - سکنه ۴۹ - شیعه - ترکی

آب از رود آجرلو - محصول غلات بادام حبوبات - شغل زراعت - صنایع دستی جاجیم بافی - راه مالرو

دستی جاجیم بافی - راه مالرو

**نصیر گندی - nasir-kandi** - ده از دهستان مرحمت آباد بخش میانندوآب شهرستان مراغه

۸ ک جنوب خاوری میانندوآب - درمسیر راه ارا بهرو میانندوآب شاهین دژ - جلگه - معتدل مالاریائی - سکنه ۳۹۴ - شیعه - ترکی

آب از زربنه رود - محصول غلات حبوبات چندرگوش گرجک - شغل زراعت و گله داری - صنایع دستی جاجیم بافی - راه ارا بهرو و میتوان انومبیل برد

**نصیر گندی** - ده جزء دهستان خروسو بخش گرمی شهرستان اردبیل

۲۰ ک جنوب باختری گرمی - درمسیر شوسه گرمی اردبیل

جلگه - گرمسیر - سکنه ۱۴۸ - شیعه - ترکی

آب از چشمه - محصول غلات و حبوبات - شغل زراعت و گله داری صنایع دستی جاجیم بافی - راه مالرو

**نصیر گندی** - ده از دهستان سراجو بخش مرکزی شهرستان مراغه ۲۵ ک خاور مراغه - ۹/۵ ک شمال خاوری راه ارا بهرو مراغه بقره آغاچ

کوهستانی - معتدل سالم - سکنه ۳۸ - شیعه - ترکی

آب از رودخانه لیلان و چشمه - محصول غلات نخود - شغل زراعت - صنایع دستی کرباس بافی - راه مالرو

**نصیر گندی** - ده از دهستان ارشق بخش مرکزی شهرستان مشکین شهر (خیاب)

۴ ک شمال خاوری خیابو - ۶ ک شوسه گرمی اردبیل

کوهستانی - معتدل - سکنه ۴ - شیعه - ترکی

آب از چشمه - محصول غلات - شغل زراعت و گله داری - راه مالرو

**نظام آباد - nezâm-âbâd** - ده از دهستان مرحمت آباد بخش میانندوآب شهرستان مراغه

۱۶/۵ ک شمال خاوری میانندوآب - ۱۵ ک شمال باختری شوسه میانندوآب بمهاباد

جلگه - معتدل مالاریائی - سکنه ۸۰۰ - شیعه - ترکی

آب از رودخانه سیمین رود و زربنه رود - محصول غلات چند و حبوبات کشمش شغل زراعت - صنایع دستی جاجیم بافی - راه مالرو

**نظام آباد** - ده از دهستان حومه بخش سلموز شهرستان رضایه ۱۴ ک خاور نقره - ۴ ک جنوب شوسه نقره بمهاباد

جلگه و باطلاق - معتدل مالاریائی سکنه ۳۲۸ - شیعه - ترکی

آب از گدارچای - محصول غلات چند و توتون برنج حبوبات - شغل زراعت و گله داری - صنایع دستی جاجیم بافی - راه مالرو

**نظر آباد - nazar-âbâd** - ده از دهستان چهریق بخش شاهپور شهرستان غوی

۱۵/۵ ک باختر شاهپور

دوره - سردسیر سالم - سکنه ۷۳ - سنی - کردی

آب از چشمه - محصول غلات - شغل زراعت و گلهداری - صنایع دستی  
جاجیم بافی - راه مارو

**نظر آباد افتخار - nazar-âbâd-efteẖâr** - ده از دهستان  
باراندوز چای بخش حومه شهرستان رضایه

۱۵ ک جنوب خاوری رضایه - ۱/۵ ک خاور راه ارا به روترکمان  
جلگه - معتدل مالاریائی - سکنه ۶۶ - شیعه - ترکی

آب از چشمه و باراندوز چای - محصول غلات - حمدر تونون و حبوبات  
شغل زراعت - صنایع دستی جوراب بافی - راه ارا به روتابستان از راه  
ترکمان میتوان اتومبیل برد

**نظر آباد مجیدی - nazar-âbâd-majidi** - ده از دهستان  
باراندوز چای بخش حومه شهرستان رضایه

۱۴ ک جنوب خاوری رضایه - ۱/۵ ک راه ارا به رو ترکمان  
جلگه - معتدل مالاریائی - سکنه ۳۰ - شیعه - ترکی

آب از باراندوز چای - محصول غلات توتون - شغل زراعت - صنایع دستی  
جوراب بافی - راه ارا به رو تابستان از راه ترکمان میتوان اتومبیل  
برد

**نظر خان - nazar-xân** - ده از دهستان چای باسار بخش بلدشت  
شهرستان ماکو

۶/۵ ک جنوب بلدشت - ۲/۵ ک خاور راه ارا به رو پناه کندی به  
پلدشت

جلگه شن زار - گرمسیر مالاریائی - سکنه ۱۱۰ - شیعه - ترکی  
آب از جویبار قارقالوق - محصول غلات پنبه کنگد کرچک بزرگ برنج  
شغل زراعت و گلهداری - صنایع دستی جاجیم بافی - راه ارا به رو میتوان  
اتومبیل برد

**نظار علی بلاغی - nazar-ali-bolâqi** - ده جزء دهستان منان  
بخش گرمی شهرستان اردبیل

۵ ک شمال گرمی - ۶ ک شوسه بیلده سوار اصلاندوز

جلگه - گرمسیر مالاریائی - سکنه ۵۶ - شیعه - ترکی  
آب از چشمه - محصول غلات و حبوبات - شغل زراعت و گلهداری - راه  
مارو

**نظر کندی - nazar-kandi** - ده جزء دهستان دیزمار باختری  
بخش ورزقان شهرستان اهر

۱/۵ ک شمال باختری ورزقان - ۲ ک شوسه تبریز باهر  
کوهستانی - گرم سیر - سکنه ۲۰۶ - شیعه - ترکی

آب از رودخانه کلوشه - محصول غلات و برنج و پنبه و انجیر - شغل  
زراعت و گلهداری - صنایع دستی جاجیم بافی - راه مارو

**نظر کهریزی - nazar-kahrizi** - ده از دهستان آتش بیک  
بخش سرا - سکنده شهرستان تبریز

۲۸ ک جنوب باختری سرا سکنده - ۱۰ ک خط آهن میانه و مراغه

کوهستانی - معتدل - سکنه ۴۶۶ - شیعه - ترکی

آب از چشمه - محصول غلات حبوبات - شغل زراعت و گلهداری  
راه مارو

**نظر لو - nazarlu** - ده جزء دهستان صوفیان بخش شبستر شهرستان  
تبریز

۱۲ ک جنوب خاوری شبستر - ۵ ک شوسه شاهپور صوفیان - ۳ ک خط آهن  
صوفیان هر فغانه

جلگه - معتدل - سکنه ۱۹۶۸ - شیعه - ترکی  
آب از چشمه - محصول غلات - شغل زراعت و گلهداری - راه مارو

**نعمت آباد - ne'mat-âbâd** - ده از دهستان مهران رود بخش بستان  
آباد شهرستان تبریز

۱۷ ک خاور تبریز - ۱/۵ ک شوسه تبریز میانه

جلگه - معتدل - سکنه ۶۹۳ - شیعه - ترکی

آب از چشمه - محصول غلات حبوبات - شغل زراعت گلهداری - راه مارو  
نعمت اله - ne'matollah - ده جزء دهستان صوفیان بخش

شبستر شهرستان تبریز

۸ ک جنوب باختری شبستر - در مسیر شوسه صوفیان شاهپور

جلگه - معتدل - سکنه ۸۱۰ - شیعه - ترکی

آب از چشمه - محصول غلات و حبوبات - شغل زراعت و گلهداری  
راه مارو

**نعلین - na'l-band** - ده از دهستان چاپاره بخش قره ضیاء الدین  
شهرستان خوی

۸ ک شمال باختری قره ضیاء الدین - در مسیر راه قره ضیاء الدین  
به سیه چشمه

دره - معتدل مالاریائی - سکنه ۲۳۰ - شیعه - ترکی

آب از قنات - محصول غلات حبوبات - شغل زراعت و گلهداری - صنایع  
دستی جاجیم بافی - راه شوسه از شوسه قره ضیاء الدین به سیه چشمه

میتوان اتومبیل برد

**نعلین - na'leyn** - نام یکی از دهستانهای ۷ گانه بخش سردشت  
شهرستان مهاباد است

دهستان نعلین از ۱۷ آبادی بزرگ و کوچک تشکیل شده و جمعیت آن  
در حدود ۲۵۱۰ نفر و قراء مهم بشرح زیر میباشد

سربونکان - نبی آباد - موسی آلان - گورور - مرکز دهستان قره قلمه  
تاسیان است

راههای دهستان عموماً راه مارو و پیاده رو میباشد

**نفتو - nefto** - ده از دهستان آواجیق بخش حومه شهرستان ماکو  
۴/۵ ک شمال باختری ماکو - ۶ ک خاور شوسه پیر احمد کندی

کوهستانی - سردسیر سالم - سکنه ۵۲ - شیعه - ترکی

آب از چشمه - محصول غلات بزرگ - شغل زراعت و گلهداری - صنایع  
دستی جاجیم بافی - راه ارا به رو

۱ ک جنوب مرز ایران و ترکیه

کوهستانی - معتدل مایل بگرمی مالاریائی - سکنه ۲۴ - شیعه - ترکی  
آب از رودخانه قره سو و چشمه - محصول غلات و برنج پنبه و سر درختی  
شغل زراعت و گلهداری - صنایع دستی گلیم و فرش بافی - راه مالرو  
محل سکنی ایل حسینکلو

**ققدی** - ده جزء دهستان دودانگه بخش هوراند شهرستان اهر

۴۷ ک شمال خاوری هوراند - ۲۷ ک شوسه اهر کلیبر

کوهستانی - معتدل مایل بگرمی مالاریائی - سکنه ۸ - شیعه - ترکی  
آب از چشمه - محصول غلات و توت - شغل زراعت و گلهداری  
راه مالرو

**ققدی کندی** - noqdi-kandi - ده جزء بخش نمین شهرستان  
اردبیل .

۳۲ ک شمال باختری اردبیل - در مسیر شوسه گرمی اردبیل

جلگه - معتدل - سکنه ۱۳۱ - شیعه - ترکی .

آب از چشمه و یک رود کوچک محلی - محصول غلات حبوبات - شغل  
زراعت و گلهداری - راه مالرو

**ققلان** - noqlân - ده از دهستان تیرچای بخش ترکماز  
شهرستان میانه

۱۸ ک خاور ترکمان - ۳ ک شوسه میانه تبریز

کوهستانی - معتدل - سکنه ۳۰۵ - شیعه - ترکی

آب از دیمی - محصول غلات و حبوبات - شغل زراعت و گلهداری  
راه مالرو

**ققیرلو** - naqirlu - ده از دهستان ارشق بخش مرکزی  
شهرستان خیاو

۵۱ ک شمال خاور خیاو - ۵ ک شوسه گرمی اردبیل

کوهستانی - معتدل - سکنه ۱۶۷ - شیعه - ترکی .

آب از چشمه - محصول غلات و حبوبات - شغل زراعت و گلهداری  
راه مالرو .

**نگارستان** - negârestân - ده جزء دهستان دیزمار باختری  
بخش ورزقان شهرستان اهر

۲۳ ک باختری ورزقان - ۱۲ ک شوسه تبریز باهر

کوهستانی - معتدل - سکنه ۵۱۱ - شیعه - ترکی .

آب از رودخانه دو رشته چشمه - محصول غلات و حبوبات سردختی  
شغل زراعت و گلهداری صنایع دستی فرش بافی - راه مالرو .

**نلاوه** - nalâve - ده از دهستان گورگ سردشت بخش سردشت  
شهرستان مهاباد .

۲۳ ک شمال سردشت - ۴ ک باختر شوسه سردشت بمهاباد .

کوهستانی و جنگلی - معتدل مالاریایی - سکنه ۱۲۷ - سنی - کردی  
آب از رودخانه سردشت - محصول غلات توتون کثیرا حبوبات - شغل  
زراعت و گلهداری - صنایع دستی جاجیم بافی - راه مالرو .

**نلوسه** - naluse - ده از دهستان گورگ سردشت بخش سردشت  
شهرستان مهاباد

**نقا آباد** - neqâ-âbâd - ده از دهستان تیرچای بخش ترکمان  
شهرستان میانه

۲۷ ک شمال خاوری ترکمان - ۱۷ ک شوسه میانه تبریز

کوهستانی - معتدل - سکنه ۵۲۴ - شیعه - ترکی .

آب از چشمه - محصول غلات و حبوبات - شغل زراعت و گلهداری  
راه مالرو .

**نقاره کوب** - naqâre-kub - ده از دهستان حومه بخش مرکزی  
شهرستان اهر

۲۱ ک خاوری اهر - ۴ ک شوسه اهر کلیبر

کوهستانی - معتدل - سکنه ۳۶۲ - شیعه - ترکی

آب از چشمه - محصول غلات و حبوبات - شغل زراعت و گلهداری  
راه مالرو .

در محل بفاصله نیم کیلومتر بنام نقاره کوب قدیم و جدید مشهور سکنه  
نقاره کوب جدید ۱۸۷ نفر میباشد

**نقدوز** - noqduz - ده جزء دهستان حومه بخش مرکزی  
شهرستان اهر

۲۵/۵ ک جنوب خاوری اهر - کنار شوسه اهر خیاو

کوهستانی - گرمسیر مالاریائی - سکنه ۹۵ - شیعه - ترکی .

آب از رودخانه اهر چای - محصول غلات و حبوبات - شغل زراعت  
و گلهداری - صنایع دستی فرش و گلیم بافی - راه مالرو .

**نقده** - naqade - قصبه از دهستان حومه بخش سلدوز  
شهرستان رضایه

مرکز بخش و دهستان دارای راه شوسه بمهاباد اشنویه خانه رضایه است .

۹۵ ک جنوب رضایه

جلگه - معتدل مالاریائی - سکنه ۱۱۶۰ - شیعه سنی گلیمی مسیحی  
هر ملت بزبان خود تکلم مینماید

آب از کدارچای - محصول غلات چغندر توتون برنج حبوبات - شغل  
زراعت و گلهداری کاسبی - صنایع مختلفه - راه شوسه - دبستان دارد

در حدود ۵۰ باب دکان مختلفه و شعب دوازم دولتی و نماینده بانک ملی  
دارد .

**نقدی** - noqdi - ده از دهستان مشکین خاوری بخش مرکزی شهرستان  
مشکین شهر (خیاو)

۳۰ ک شمال خاور خیاو - ۱ ک شوسه خیاو اردبیل

جلگه - معتدل - سکنه ۱۴۷۲ - شیعه - ترکی

آب از چشمه و رودسبلان - محصول غلات حبوبات - شغل زراعت و  
گلهداری - راه مالرو

در محل بفاصله نیم کیلومتر بنام نقدی بالا و نقدی پایین مشهور سکنه  
نقدی بالا ۱۳۷۱ نفر میباشد

**نقدی** - ده جزء دهستان یافت بخش هوراند شهرستان اهر

۲۵/۵ ک شوسه اهر کلیبر - ۲۵ ک جنوب خاوری هوراند

۲۵ك شمال سردشت - ۲/۵ك باختر شوسه سردشت بهاباد .  
کوهستانی و جنگلی - معتدل سالم - سکنه ۱۸۳ - سنی - کردی  
آب از چشمه - محصول غلات توتون حبوبات - شغل زراعت و گلهداری  
صنایع دستی جاجیم بافی - راه مارلو .

**نمرور - namrur** - ده جزه دهستان بدوستان بخش هریس شهرستان اهر  
۱۵/۵ك باختر هریس - ۷ك شوسه تبریز اهر  
جلگه - معتدل - سکنه ۱۳۳۹ - شیعه - ترکی .  
آب از درشته چشمه - محصول غلات سردرختی حبوبات - شغل زراعت  
و گلهداری - صنایع دستی جاجیم فرش بافی - راه مارلو .  
**نمنق - namenaq** - ده جزه دهستان دیزمار خاوری بخش  
ورزقان شهرستان اهر

۳۶ك شمال باختری ورزقان - ۳۲ك شوسه تبریز باهر  
کوهستانی - معتدل - سکنه ۶۳۷ - شیعه - ترکی  
آب از چشمه - محصول غلات و سردرختی و جنگل - شغل زراعت و  
گلهداری - صنایع دستی جاجیم بافی - راه مارلو .  
**نمهل - nemhel** - ده جزه دهستان خورش رستم بخش شاهرود  
شهرستان هروآباد

۱۶ك جنوب هشجین - ۳۳ك شوسه هروآباد میانه

کوهستانی - گرمسیر مالاریایی - سکنه ۲۶۵ - شیعه - ترکی .  
آب از چشمه و رودخانه قزل اوزن - محصول غلات و حبوبات و پنبه و  
برنج و سردرختی - شغل زراعت و گلهداری - صنایع دستی جاجیم بافی  
راه مارلو - دارای معدن زاج

**نمین - namin** - نام یکی از بخشهای چهارگانه شهرستان اردبیل  
این بخش از شمال بروسیه از طرف خاور به گردنه حیران و روسیه از  
جنوب بروودخانه قرهسو از باختر بدستان رضی محدود میشود .  
بطور کلی منطقه بخش کوهستانی و هوای آن معتدل میباشد  
دارای یک دهستان مرکزی می باشد

و جمع قراء بخش نمین ۱۱۳ آبادی بزرگ و کوچک و جمعیت آن در  
حدود ۵۱۰۱۹ نفر شیعه است با استثنای جمعیت سه آبادی عنبران  
بالا و پائین و امین جان ککش که دارای مذهب سنی میباشد .

مرکز بخش قصبه نمین واقع در دهستان مرکزی نمین میباشد و  
بوسیله راه شوسه فرعی باردبیل مربوط و هرروز اتوبوس از اردبیل  
بنمین رفت و آمد مینماید و همچنین یک جاده فرعی دیگر این بخش را  
به پیله رود مربوط میسازد

واهایی این بخش بازبان ترکی و قراء عنبران بالا و پائین و امین  
جان و ککش بزبانهای ترکی و طالشی تکلم میکنند

**نمین** - نام دهستان مرکزی از بخش نمین شهرستان اردبیل

این دهستان در قسمت شمال خاوری بخش در کوهستان و جلگه واقع و از

۲۶ آبادی تشکیل شده جمعیت آن در حدود ۱۴۰۲۲ نفر شیعه میباشد  
مرکز دهستان قصبه نمین ( مرکز بخش ) میباشد و قراء مهم آن  
عبارت است از : عنبران بالا عنبران پائین ، خانقاه ، دودران - خانقاه  
پائین ، میناآباد ، سلوط

**نمین** - قصبه مرکز بخش نمین در ۲۵ کیلو متری شمال خاوری شهر  
اردبیل واقع کوهستانی و دارای هوای معتدل و مختصات جغرافیایی آن  
طول ۴۸ درجه و ۲۹ دقیقه و ۳۰ ثانیه عرض ۳۸ درجه ۲۵ دقیقه و ۲۵ ثانیه  
اختلاف ساعت با طهران ۱۱ دقیقه و ۴۰ ثانیه یعنی ساعت ۱۲ ظهر  
نمین ساعت ۴ و ۱۰ دقیقه طهران است .

جمعیت خود قصبه ۴۶۹ نفر زبان مادری ساکنین آن ترکی مذهبشان  
شیعه است آب آن از چشمهها و رودخانه نمین تامین میشود .

محصول آن غلات و حبوبات و میوهجات شغل مردان زراعت و گلهداری  
و تجارت و زنان بگلیم بسافی و قالی بافی آشنائی دارند ادارات  
بخشداری - مرزبانی - ژاندارمری - فرهنگ - پست - تلگراف آماو  
ثبت اسناد و دارای یک دبیرستان بنام فردوسی و دو دبستان پرورش و  
نوبیناد میباشد .

قصبه نمین در حدود و صد و پنجاه باب دکان و یک باب مهمانخانه دارد  
و بوسیله پست و تلگراف و بیسیم اداره مرزبانی با اردبیل مربوط  
است .

**نمخینه - namxine** - ده از دهستان پیران بخش حومه شهرستان  
مهاباد

۷۵ك جنوب باختری مهاباد - ۱۲ك جنوب خاوری شوسه خانه بنقده  
جلگه - معتدل سالم - سکنه ۱۱۸ - سنی - کردی  
آب از چشمه - محصول غلات توتون حبوبات - شغل زراعت و گلهداری  
صنایع دستی جاجیم بافی - راه ارا بهرو

**ننه کران - nona-karân** - ده از بخش نمین شهرستان  
اردبیل

۲۰ك خاور اردبیل - ۱ك شوسه اردبیل آستارا!

کوهستانی - معتدل - سکنه ۷۹۲ - شیعه - ترکی  
آب از رودخانه - محصول غلات و حبوبات - شغل زراعت و گلهداری  
دارای ۵۰ باب دکان و یک حمام و یک دبستان دولتی - راه مارلو  
**نوا - navâ** - ده از دهستان سراجو بخش مرکزی شهرستان  
مراغه

۳ك شمال باختری مراغه - ۳ك شمال شوسه مراغه بآذرشهر  
جلگه - معتدل مالاریایی - سکنه ۲۸۰ - علی اللهی - ترکی  
آب از صوفی چای و قنات - محصول نخود کشمش بادام زردآلو - شغل  
زراعت صنایع دستی جاجیم بافی - راه مارلو

**نوائی - navâi** - ده از دهستان اواولی بخش حومه شهرستان  
خوی .



آب از بارانلو - محصول غلات حبوبات کشتهش بادام کرچک - شغل  
زراعت گله‌داری - راه مارلو

**نوجه ۵۵** - ده جزء دهستان خانرود بخش هریس شهرستان اهر  
۸/۵ ک جنوب هریس - ۲۶ ک شوشه تبریز اهر  
جلگه - معتدل - سکنه ۳۵۲ - شیعه - ترکی

آب از چشمه - محصول غلات و سردرختی - شغل زراعت و گله‌داری  
صنایع دستی فرش بافی - راه ارا به‌رو

**نوجه ۵۵ درق - nowje-deh-daraq** - ده جزء دهستان رودقانات  
بخش مرکزی شهرستان مرند  
۱۸ ک خاور مرند - ۶ ک شوشه بناب مرند

جلگه - سردسیر - سکنه ۲۶۷ - شیعه - ترکی  
آب از رودخانه - محصول غلات زردآلو - شغل زراعت و گله‌داری  
راه مارلو

**نوجه ۵۵ سادات - nowje-deh-sâdât** - ده جزء دهستان  
اوجان بخش بستان‌آباد شهرستان تبریز

۱۳ ک شمال خاوری بستان‌آباد - ۵ ک شوشه اردبیل تبریز  
کوهستانی - سردسیر - سکنه ۶۰۰ - شیعه - ترکی  
آب از چشمه - محصول غلات درخت تبریزی - شغل زراعت گله‌داری  
راه مارلو

**نوجه ۵۵ شجاعیان - (بائین) nowje-deh-cojâi yân**  
ده جزء دهستان کلپیر بخش کلپیر شهرستان اهر  
۳/۵ ک شمال کلپیر - ۳/۵ ک شوشه اهر کلپیر

کوهستانی - معتدل مایل بگرمی - سکنه ۲۲۳ - شیعه - ترکی  
آب از رودخانه کلپیر و چشمه - محصول غلات و سردرخت و جنگل - شغل  
زراعت و گله‌داری - صنایع دستی گلیم و فرش بافی - راه مارلو

**نوجه ۵۵ شیخ‌نظر - nowje-deh-ceyklar** - ده جزء دهستان  
رودقانات بخش مرکزی شهرستان مرند  
۱۶ ک خاور مرند - ۱۶ ک بشوشه و خط آهن مرند تبریز

جلگه - سردسیر - سکنه ۲۰۰ - شیعه - ترکی  
آب از رودخانه و چشمه - محصول غلات - شغل زراعت و گله‌داری  
صنایع دستی جاجیم بافی - راه مارلو

**نوجه ۵۵ کریمی - (بالا) nowje-deh-karimi** - ده جزء  
دهستان کلپیر بخش کلپیر شهرستان اهر  
۱۷ ک جنوب کلپیر - ۴/۵ ک شوشه اهر کلپیر

کوهستانی - معتدل - سکنه ۴۸۷ - شیعه - ترکی  
آب از چشمه - محصول غلات و جنگل - شغل زراعت و گله‌داری  
صنایع دستی فرش و گلیم بافی - راه مارلو

**نوجه ۵۵ گوہ - nowje-deh-kuh** - ده جزء دهستان سهند آباد  
بخش بستان‌آباد شهرستان تبریز  
۲۴ ک باختر بستان‌آباد - ۱۳ ک شوشه تبریز ليقوان  
کوهستانی - سردسیر - سکنه ۵۸۳ - شیعه - ترکی

۹ ک شمال خاوری خوی - درمسیر باختری شوشه خوی بجلغا  
ملگه کنار رود قطور - معتدل مالاریایی - سکنه ۲۶۵ - شیعه  
مرکزی

آب از رودخانه قطور - محصول غلات پنبه کرچک زردآلو - شغل زراعت  
صنایع دستی جوراب بافی - در تمام فصل میتوان از شوشه خوی بجلغا  
اتومبیل برد - راه شوشه

**نواآباد - now-âbâd** - ده از دهستان گورگ سردشت بخش  
سردشت شهرستان مهاباد  
۲۳/۵ ک شمال سردشت - ۵ ک باختر شوشه سردشت به مهاباد

کوهستانی و جنگلی - معتدل سالم - سکنه ۵۱۷ - سنی - کردی  
آب از رودخانه سردشت - محصول غلات توتون حبوبات مازوج گلوان  
شغل زراعت و گله‌داری - صنایع دستی جاجیم بافی - راه مارلو

**نواسر - navâsar** - ده جزء دهستان یافت بخش هوراند شهرستان  
اهر  
۱۶/۵ ک جنوب خاوری هوراند - ۲۳ ک شوشه اهر کلپیر

کوهستانی - معتدل مایل بگرمی مالاریایی - سکنه ۲۴۳ - شیعه  
ترکی  
آب از چشمه - محصول غلات و سردرختی - شغل زراعت و گله‌داری  
صنایع دستی فرش و گلیم بافی - راه مارلو

محل سکنی ایل حسینکلو  
**نواشانق - navâcânaq** - ده از دهستان کیوی بخش سنجد  
شهرستان هروآباد

۱۲ ک خاور سنجد (کیوی) - ۱۲ ک شوشه هروآباد میانه  
کوهستانی - سردسیر - سکنه ۹۹ - شیعه - ترکی  
آب از چشمه - محصول غلات و حبوبات - شغل زراعت و گله‌داری  
صنایع دستی قالی بافی - راه مارلو

**نوبر - nowbar** - ده از دهستان آختاچی بوکان بخش بوکان  
شهرستان مهاباد  
۱۹ ک باختر بوکان - ۱۹ ک باختر شوشه بوکان بمیانده و آب

جلگه - معتدل سالم - سکنه ۴۲۲ - سنی - کردی  
آب از چشمه - محصول غلات توتون حبوبات - شغل زراعت و گله‌داری  
صنایع دستی جاجیم بافی - راه مارلو

**نوجه ۵۵ - nowje-deh** - ده از دهستان خانه بخش شبستر  
شهرستان تبریز  
۳ ک جنوب خاوری شبستر - ۱/۵ ک شوشه موغان شاهپور

جلگه - معتدل - سکنه ۱۲۰۷ - شیعه - ترکی  
آب از چشمه - محصول غلات و حبوبات - شغل زراعت و گله‌داری  
راه مارلو

**نوجه ۵۵** - ده از دهستان سردرود بخش اسکو شهرستان تبریز  
۱۵ ک شمال اسکو - ۸ ک شوشه تبریز اسکو  
جلگه - معتدل - سکنه ۵۰۶ - شیعه - ترکی

آب از چشمه - محصول غلات و حبوبات - شغل زراعت و گله داری  
راه مالرو.

**نوجه مهر** - nowje-mehr - ده جزء دهستان دیزمار باختری  
بخش ورزقان شهرستان اهر

۵۰ ک شمال باختری ورزقان - ۴۳ ک ارا به روتبریز باهر

کوهستانی - گرمسیر مالاریائی - سکنه ۱۷۰ - شیعه - ترکی  
آب از رودخانه گلو - محصول غلات و برنج و پنبه و انجیر و انار و  
سر درختی - شغل زراعت و گله داری - صنایع دستی جاجیم بافی  
راه مالرو.

**نوجوان** - now-javân - ده از دهستان ملکاری بخش سردشت  
شهرستان مهاباد .

۲۰ ک شمال باختری سردشت - ۱۳/۵ ک باختر شوسه سردشت به  
مهاباد .

کوهستانی و جنگلی - معتدل سالم - سکنه ۶۲ - سنی - کردی  
آب از رودخانه سردشت - محصول غلات توتون کتیرا - شغل زراعت  
و گله داری - صنایع دستی جاجیم بافی - راه مالرو  
**نودوزق** - now-duzaq - ده جزء دهستان تیرچائی بخش  
ترکمان شهرستان میانه

۲۵ ک باختر ترکمان - ۷ ک بشوسه تبریز میانه

کوهستانی - معتدل - سکنه ۵۲۵ - شیعه - ترکی  
آب از رودخانه النجارق - محصول غلات برنج بزرگ نخود - شغل  
زراعت گله داری - راه مالرو

**نودولیق** - now-doliq - ده از دهستان بروانان بخش ترکمان  
شهرستان میانه

۱۰ ک خاور ترکمان - ۴ ک شوسه تبریز میانه

کوهستانی - معتدل - سکنه ۶۸۰ - شیعه - ترکی  
آب از چشمه - محصول غلات و حبوبات - شغل زراعت و گله داری  
راه مالرو.

**نوده** - now-deh - ده جزء بخش نمین شهرستان اردبیل

۱۷ ک خاور اردبیل - ۲ ک بشوسه اردبیل آستارا

جنگه - معتدل - سکنه ۴۱۲۰ - شیعه - ترکی  
آب از رودخانه وچاه - محصول غلات و حبوبات - شغل زراعت و گله داری  
راه مالرو.

**نوده** - ده از بخش نمین شهرستان اردبیل

۴۷ ک شمال خاوری اردبیل - ۴ ک شوسه اردبیل آستارا

کوهستانی - معتدل - سکنه ۴۰۵ - شیعه - ترکی  
آب از رودخانه - محصول غلات و حبوبات - شغل زراعت و گله داری  
راه مالرو

**نوده** - ده جزء دهستان کیوی بخش سنجد شهرستان هروآباد

۱۱ ک باختر سنجد (کیوی) - ۶ ک بشوسه هروآباد اردبیل

کوهستانی - معتدل - سکنه ۳۱۲ - شیعه - ترکی  
آب از چشمه - محصول غلات حبوبات - شغل زراعت و گله داری  
راه مالرو

**نوده** - ده جزء دهستان خورش رستم بخش شاهرود شهرستان  
هروآباد .

۲۰ ک خاوری هشجین - ۳۰ ک شوسه هروآباد میانه

کوهستانی - معتدل - سکنه ۳۰۵ - شیعه - ترکی  
آب از سه رشته چشمه - محصول غلات و سر درختی - شغل زراعت و  
گله داری - صنایع دستی جاجیم بافی - راه مالرو  
محل سکنی ایل احمدلو

**نوزآباد** - nur-âbâd - ده جزء دهستان یکانات بخش مرکزی  
شهرستان مرند

۴۸ ک شمال باختری مرند - ۹ ک بشوسه خوی جلغا

جنگه - سردسیر - سکنه ۱۱۷ - شیعه - ترکی  
آب از رودخانه و چشمه - محصول غلات کرجک پنبه - شغل زراعت  
گله داری - راه مالرو

**نور دوز** - nur-duz - ده از دهستان دیز مار باختری بخش  
ورزقان شهرستان اهر

۱۷/۵ ک شمال خروانق مرکز دهستان - ۴۵ ک ارا به روتبریز باهر

کوهستانی - گرمسیر مالاریائی - سکنه ۵۶ - شیعه - ترکی  
آب از رودخانه گلو و چشمه - محصول غلات و برنج و پنبه و سر درختی  
شغل زراعت و گله داری و کسب - صنایع دستی جاجیم بافی - راه مالرو

**نوراله بیگلر** - nurollâh-beyglu - ده جزء دهستان قلمه  
برزند بخش گرمی شهرستان اردبیل

۱۲ ک شمال باختر گرمی - دوسمیر شوسه اردبیل گرمی

جنگه - گرمسیر - سکنه ۱۰۴ - شیعه - ترکی  
آب از چشمه - محصول غلات و حبوبات - شغل زراعت و گله داری  
راه مالرو

**نوران** - nurân - ده از دهستان ایردیموسی بخش مرکزی  
شهرستان اردبیل

۹ ک جنوب اردبیل - ۲ ک شوسه اردبیل تبریز

کوهستانی - معتدل - سکنه ۶۳۸ - شیعه - ترکی  
آب از رودخانه آغ امام - محصول غلات و حبوبات - شغل زراعت  
یک دبستان دولتی بنام نوبنیاد دارد - راه مالرو

**نوروزآباد** - nowruz-âbâd - ده از دهستان کله بوز بخش  
مرکزی شهرستان میانه .

۲۷ ک جنوب خاوری میانه - درمسیر شوسه میانه تبریز .

کوهستانی - معتدل - سکنه ۲۵۰ - شیعه - ترکی .  
آب از چشمه - محصول غلات و حبوبات - شغل زراعت و گله داری  
راه مالرو .

**نوروزآباد** - ده از دهستان چهاردولی بخش مرکزی شهرستان مراغه .

۸۷ ک جنوب خاوری مراغه - ۱ ک خاور شوسه شاهین دژ بیاندوآب .  
جلگه - معتدل مالاریائی - سکنه - ۱۰۳ - شیعه - ترکی .  
آب از زرینه رود - محصول غلات چغندر حبوبات بادام - شغل زراعت صنایع دستی جاجیم بافی - راه شوسه

**نوروز بلاغی** - now-ruz-bolâqi - ده از دهستان باراندوزچای بخش حومه شهرستان رضایه .

۳۰ ک جنوب خاوری رضایه - ۲/۵ ک جنوب شوسه مهاباد برضایه دره - سردسیر سالم - سکنه ۷۳ - شیعه - ترکی .  
آب از چشمه و قنات - محصول غلات توتون چغندر - شغل زراعت صنایع دستی جوراب بافی - راه ارا به رو .

**نوروز لوی** - now-ruzlu - ده از دهستان گاو دول بخش مرکزی شهرستان مراغه

۵۹ ک جنوب مراغه - ۴ ک باختر راه ارا به رو میان دوآب به شاهین دژ

جلگه - معتدل مالاریائی - سکنه ۴۴ - شیعه و سنی - ترکی و کردی  
آب از قوریچای - محصول غلات چغندر نخود - شغل زراعت - صنایع دستی جاجیم بافی - راه مالرو .

**نوروز لوی** - ده از دهستان چهار دولی بخش مرکزی شهرستان مراغه .

۸۴ ک جنوب خاوری مراغه - ۲۸/۵ ک شمال خاوری شوسه شاهین دژ بیاندوآب .

کوهستانی - معتدل مالاریائی - سکنه ۵۳ - سنی - کردی .  
آب از چشمه - محصول غلات نخود کرجک - شغل زراعت - صنایع دستی جاجیم بافی - راه مالرو .

**نوساله** - now-sâle - ده جزء دهستان عباسی بخش بستانآباد شهرستان تبریز .

۲۱ ک جنوب خاوری بستانآباد - ۱/۵ ک بشوسه میانه تبریز .  
جلگه - سردسیر - سکنه ۱۶۹ - شیعه - ترکی .

آب از چشمه - محصول غلات یونجه - شغل زراعت کله داری - راه مالرو  
**نوشان** - nucân - ده از دهستان دشت بخش سلوانا شهرستان رضایه .

۹ ک شمال خاوری سلوانا - ۳ ک شمال راه ارا به رو سلوانا برضایه .  
دره - سردسیر سالم - سکنه ۶۷ - سنی - کردی

آب از چشمه - محصول غلات توتون - شغل زراعت و کله داری  
صنایع دستی جاجیم بافی - راه مالرو .

**نوشنق** - nowcanaq - ده از بخش نین شهرستان اردبیل

۱۸ ک شمال اردبیل - ۶ ک شوسه اردبیل آستارا  
جلگه - معتدل - سکنه ۴۷۹ - شیعه - ترکی .

آب از چشمه - محصول غلات و حبوبات - شغل زراعت و کله داری  
راه مالرو .

**نوشهر** - now-cahr - ده جزء دهستان کلخوران بخش مرکزی اردبیل شهرستان اردبیل .

۲۲ ک جنوب اردبیل - ۱ ک بشوسه خلخال و اردبیل .  
جلگه - معتدل - سکنه ۸۳۱ - شیعه - ترکی .

آب از چشمه و چاه - محصول غلات و حبوبات - شغل زراعت کله داری  
راه مالرو - دارای یک دبستان دولتی است .

**نوشهر** - ده جزء دهستان اوجان بخش بستانآباد شهرستان تبریز .  
۱۵ ک جنوب بستانآباد - ۲ ک بشوسه میانه تبریز .

کوهستانی - سردسیر - سکنه ۵۲۲ - شیعه - ترکی .

آب از چشمه - محصول غلات یونجه - شغل زراعت کله داری - راه مالرو  
**نوشیروان** - nucirvân - ده از دهستان علمدارگر بخش جلغا شهرستان مرند .

۴ ک شمال مرند - ۱۲ ک بغط آهن جلغا تبریز .

کوهستانی - معتدل - سکنه ۱۷۰ - شیعه - ترکی .

آب از قنات - محصول غلات پنبه - شغل زراعت و کله داری  
راه مالرو .

**نوکران** - nowkarân - ده از دهستان حومه بخش اشنویه شهرستان رضایه .

۵ ک جنوب خاوری اشنویه - ۵ ک جنوب شوسه اشنویه به نقده

جلگه - سردسیر - سکنه ۱۵۶ - سنی - کردی .

آب از رودخانه اشنویه - محصول غلات حبوبات توتون - شغل زراعت و کله داری - صنایع دستی جاجیم بافی - راه ارا به رو تابستان از راه اشنویه میتوان اتومبیل برد .

در ۲ مجل بفاصله یک کیلومتر بنام نوکران بالا و پامین مشهور سکنه نوکران بالا ۷۱ نفر میباشد .

**نوکر دار** - nowkar-dâr - ده از دهستان باسک بخش سردشت شهرستان مهاباد .

۶ ک جنوب خاوری سردشت - ۶ ک جنوب شوسه سردشت به بانه .

کوهستانی و جنگلی - معتدل سالم - سکنه ۵۸ - سنی - کردی .  
آب از چشمه - محصول غلات توتون مازوج کتیرا - شغل زراعت و کله داری  
صنایع دستی جاجیم بافی - راه مالرو .

**نوی** - noi - ده از دهستان مرگور بخش سلوانا شهرستان رضایه .

۲۵ ک جنوب سلوانا - راه ارا به رو دارد .

دره - سردسیر سالم - سکنه ۱۱۳ - سنی - کردی .

آب از چشمه - محصول غلات توتون - شغل زراعت و کله داری  
صنایع دستی جاجیم بافی - راه ارا به رو در تابستان از راه ارا به رو میتوان اتومبیل برد .

**نهار** - nahâr - ده از دهستان حومه بخش مرکزی شهرستان اهر .

۲۲ ک باختری اهر - ۵ ک شوسه تبریز اهر .

کوهستانی - معتدل - سکنه ۳۳۶ - شیعه - ترکی .

آب از چشمه - محصول غلات و حبوبات و سردرختی - شغل زراعت و

گلهداری - صنایع دستی گلیم بافی - راه مارو .

**نهر - nohor** - ده از دهستان مهرانرود بخش بستان آباد

شهرستان تبریز .

۱۵ ک جنوب باختری بستان آباد ۱۱ ک شوسه تبریز بستان آباد .

جلگه - سردسیر - سکنه ۶۰۲ - شیعه - ترکی .

آب از رودخانه نهند آباد و چشمه - محصول غلات یونجه سیب زمینی

شغل زراعت و گلهداری - راه مارو .

**نهران - nehrân** - ده از دهستان خانرود بخش هریس

شهرستان اهر .

۶ ک خاور هریس ۱۳/۵ ک شوسه تبریز اهر .

جلگه - معتدل - سکنه ۲۵۷ - شیعه - ترکی .

آب از چشمه - محصول غلات و سردرختی - شغل زراعت و گلهداری

صنایع دستی فرش بافی - راه ارا به رو .

**نهریق - nehriq** - ده از دهستان اوزومدل بخش ورزقان

شهرستان اهر .

۱۶ ک شمال خاوری ورزقان - ۱۰ ک شوسه تبریز باهر .

کوهستانی - معتدل - سکنه ۵۶۴ - شیعه - ترکی .

آب از چشمه - محصول غلات و حبوبات - شغل زراعت و گلهداری - صنایع

دستی جاجیم بافی - راه مارو .

**نهند - nahand** - ده از دهستان مواضعغان بخش ورزقان شهرستان

اهر .

از لحاظ اداری تابع بخش بستان آباد از شهرستان تبریز .

۲۶ ک شمال خاوری تبریز - ۱۲ ک شوسه اهر تبریز .

کوهستانی - معتدل - سکنه ۱۱۰۰ - شیعه - ترکی .

آب از چشمه و رود نهند - محصول غلات و حبوبات - شغل زراعت و

گلهداری - راه مارو .

**فی احمد بیگ - ney-ahmad-beyg** - ده از دهستان کیوی بخش

سنجد شهرستان هروآباد .

۲۰ ک شمال سنجد (کیوی) - ۱۱ ک شوسه هروآباد اردبیل .

کوهستانی - معتدل - سکنه ۱۲۸ - شیعه - ترکی .

آب از چشمه و آب معدنی - محصول غلات و حبوبات و معدن گوگرد

شغل زراعت و گلهداری - صنایع دستی قالی بافی - راه مارو .

**فیاخر م - niyâxarm** - (نی خر) ده از دهستان خاندیل بخش مرکزی

شهرستان هروآباد .

۱۱ ک جنوب باختری هروآباد - ۷/۵ ک شوسه هروآباد میانه .

کوهستانی - معتدل - سکنه ۱۱۷ - شیعه - ترکی .

آب از چشمه - محصول غلات و حبوبات و سردرختی - شغل زراعت و

گلهداری - صنایع دستی گلیم و جاجیم بافی - راه مارو .

**فیاو - niyâr** - ده از دهستان کلخوران بخش مرکزی شهرستان

اردبیل .

۴ ک خاور اردبیل - ۴ ک شوسه اردبیل تبریز

جلگه - معتدل - سکنه ۲۰۴ - شیعه - ترکی .

آب از رودخانه - محصول غلات و حبوبات - شغل زراعت و گلهداری

راه مارو .

**نیارق - niyâraq** - ده از بخش نمین شهرستان اردبیل .

۲۴ ک خاور اردبیل - ۱۰ ک شوسه اردبیل آستارا .

جلگه - معتدل - سکنه ۲۰۴ - شیعه - ترکی .

آب از چشمه - محصول غلات و حبوبات - شغل زراعت و گلهداری

صنایع دستی قالی بافی - پست ژاندارمری دارد - راه مارو .

**نیاز - niyâz** - ده از دهستان به به جیک بخش سیه چشمه شهرستان

ماکو .

۲۴ ک شمال خاوری سیه چشمه - ۶ ک شمال راه ارا به رو محمدآقا

کوهستانی - سردسیر سالم - سکنه ۱۷۸ - شیعه - ترکی .

آب از چشمه - محصول غلات - شغل زراعت و گلهداری - صنایع دستی

جاجیم بافی - راه مارو .

۶ ک خاور ده در سینه کوه چاقوبک چاه طبیعی - ۵۰ متر و دهنه بعرض

۶ متر و در ته چاه دوشنبه راه دارد یکی بطرف دامنه کوه سرازیر

و دیگری بطرف بالای کوه است و انتهای این شعب نامعلوم است .

**نیاز** - ده از دهستان ارشق بخش مرکزی شهرستان مشکین شهر .

۳۲ ک شمال خیاو - ۱۵ ک شوسه گرمی اردبیل .

کوهستانی - معتدل - خرابه بدون سکنه - راه مارو .

**نیاز قلی - niyâz-qoli** - ده از دهستان یافت بخش هوراند شهرستان

اهر

۳۲ ک جنوب خاوری هوراند - ۳۱/۵ ک شوسه اهر کلپیر .

کوهستانی - معتدل مایل بگرمی مالاریائی - سکنه ۱۷ - شیعه - ترکی

آب از چشمه - محصول غلات - شغل زراعت و گلهداری - راه مارو .

**نیاز کندی - niyâz-kandi** - ده از دهستان چهاراویلاق بخش

قره آغاج شهرستان مراغه .

۱۸ ک شمال باختری قره آغاج - ۹/۵ ک جنوب شوسه مراغه بیبانه

کوهستانی - معتدل مالاریائی - سکنه ۱۹۵ - شیعه - ترکی

آب از چشمه سارها - محصول غلات نخود بزرک - شغل زراعت - صنایع

دستی جاجیم بافی - راه مارو .

**نیاوش - niyâvoc** - ده از دهستان نعلین بخش سردشت شهرستان

مهاباد .

۳۴ ک شمال سردشت - ۱۳ ک شمال باختری شوسه سردشت بهاباد .

کوهستانی - معتدل سالم - سکنه ۱۲۹ - سنی - کردی

آب از چشمه - محصول غلات توتون - شغل زراعت و گلهداری - صنایع

دستی جاجیم بافی - راه مارو .

**نی باغی-ney-bâqi** - ده از دهستان گرم بخش ترک شهرستان میانه .

۲۶ ک شمال خاوری ترک - ۲۶ ک شومه میانه خلخال کوهستانی - معتدل - سکنه ۵۱۹ - شیمه - ترکی .  
آب از چشمه و کوه - محصول غلات حبوبات - شغل زراعت و گلهداری راه مالرو .

**نی بین-ney-bin** - ده از دهستان باراندوزچای بخش حومه شهرستان رضائیه .

۲۲/۵ ک جنوب خاوری رضائیه - ۳/۵ ک شمال خاوری شومه رضائیه بهاباد .

جلگه - معتدل مالاریائی - سکنه ۲۱۲ - سنی - کردی  
آب از باراندوزچای - محصول غلات توتون چغندر انکور - شغل زراعت صنایع دستی جوراب بافی - راه ارا به رو

**نیچران-ney-Çarân** - ده از دهستان مواضعان بخش ورزقان شهرستان اهر .

۱۸ ک جنوب ورزقان - ۱۵ ک شومه تبریز باهر .  
کوهستانی - معتدل - سکنه ۴۲۲ - شیمه - ترکی .  
آب از چشمه - محصول غلات - شغل زراعت و گلهداری - راه مالرو

**نی چلان-ney-Çalân** - ده از دهستان برادوست بخش صومای شهرستان رضائیه .

۲۳ ک جنوب خاوری هشتیان - در مسیر راه ارا به روسرو .  
دره - سردسیر سالم - سکنه ۲۰۱ - سنی - کردی

آب از رودنازلو - محصول غلات توتون - شغل زراعت و گلهداری - صنایع دستی جاجیم بافی - راه ارا به رو

**نییر-nir** - نام یکی از دهستانهای حومه شهرستان اردبیل از شمال به دهستان ایرد موسی و از جنوب به دهستان ملایقه و آب خاور به دهستان کورایم از باختر به دهستان آغمیون محدود میباشد

این دهستان در قسمت باختر اردبیل در کوهستان واقع و از ۳۳ آبادی تشکیل شده و جمعیت آن در حدود ۱۹۴۲ نفر شیمه و مرکز این دهستان قصبه نییر و قراء مهم آن عبارت است از سقرچی - یامچی بالا - نیلات نجیق - ویرسه - بیجه میر - قره تبه - ابرنجی - وله زاقرد - ساری قیه .

**نییر** - ده از دهستان نییر بخش مرکزی شهرستان اردبیل ۳۶ ک باختر اردبیل - در مسیر شومه اردبیل تبریز کوهستانی - معتدل - سکنه ۲۳۲۰ - شیمه - ترکی

آب از چشمه ورود - محصول غلات حبوبات - شغل زراعت و گلهداری راه شومه - ۱۲ باب دکان از صنایع مختلف و یک دبستان و صندوق و پست نگهبانی و بهداشتی دارد - صادرات لبنیات و گوسفند و چرم و روده میباشد

**نییرین-nirbin** - ده از دهستان دیزجرود بخش هجیب شیر شهرستان مراغه

۶/۵ ک جنوب خاوری هجیب شیر - ۲/۵ ک باختر شومه مراغه به ده خوارقان جلگه - معتدل مالاریائی - سکنه ۴۶۳ - شیمه - ترکی  
آب از قلعه چای و چاه - محصول غلات کشمش بادام - شغل زراعت راه مالرو

**نیزه-neyze** - ده از دهستان نعلین بخش سردشت شهرستان مهاباد

۳۲ ک شمال سردشت - ۱۶ ک شمال باختری شومه سردشت به مهاباد

کوهستانی و جنگلی - معتدل - سکنه ۲۸۷ - سنی - کردی .  
آب از چشمه - محصول غلات توتون مواد جنگلی - شغل زراعت و گلهداری - صنایع دستی جاجیم بافی - راه مالرو  
در ۲ محل بفاصله یک کیلومتر بنام نیزه بالا و پایین مشهور سکنه نیزه بالا ۱۵۹ نفر می باشد .

**نیستان-neyestân** - ده از دهستان گورگ سردشت بخش سردشت شهرستان مهاباد .

۲۳ ک شمال خاوری سردشت - ۳ ک خاور شومه سردشت به مهاباد .  
کوهستانی و جنگلی - معتدل سالم - سکنه ۲۹۲ - سنی - کردی .  
آب از رود خانه سردشت - محصول غلات توتون حبوبات مازوج

شغل زراعت و گلهداری - صنایع دستی جاجیم بافی - راه مالرو .  
**نیسک آباد-nisk-âbâd** - ده از دهستان نعلین بخش سردشت شهرستان مهاباد

۲۶ ک شمال سردشت - ۱۱ ک باختر شومه سردشت به مهاباد  
کوهستانی و جنگلی - معتدل مالاریائی - سکنه ۱۲۶ - سنی - کردی  
آب از رودخانه سردشت - محصول غلات توتون گلوان - شغل زراعت و گلهداری - صنایع دستی جاجیم بافی - راه مالرو .

**نیق-neyaq** - ده از دهستان دودانگه بخش هوراند شهرستان اهر ۳ ک جنوب هوراند - ۱/۵ ک شومه اهر کلیدر

کوهستانی - معتدل - سکنه ۶۲۹ - شیمه - ترکی  
آب از سه رشته چشمه - محصول غلات توت سردختی - شغل زراعت و گلهداری - صنایع دستی گلیم و جاجیم بافی - راه مالرو

**نیک آباد-nik-âbâd** - ده از دهستان باسک بخش سردشت شهرستان مهاباد .

۶/۵ ک خاور سردشت - ۱/۵ ک جنوب شومه سردشت به بانه کوهستانی و جنگلی - معتدل مالاریائی - سکنه ۲۷۹ - سنی - کردی  
آب از رودخانه سردشت - محصول غلات توتون مازوج کنیرا - شغل زراعت و گلهداری - صنایع دستی جاجیم بافی - راه مالرو

**نیلان-neylân-** ده ازدهستان ایل تیمور بخش حومه شهرستان مهاباد

۱۴ ک جنوب باختری مهاباد - ۳/۵ ک جنوب باختری شوسه مهاباد به سردشت

کوهستانی - معتدل سالم - سکنه ۴۵ - سنی - کردی

آب از چشمه - محصول غلات توتون حبوبات - شغل زراعت و گله داری صنایع دستی جاجیم بافی - راه مالرو .

**نیلاق-neylaq-** ده ازدهستان گنجگاه بخش سنجد شهرستان هروآباد

۱۰ ک باختر سنجد (گیوی) - ۲ ک شوسه هروآباد اردبیل

کوهستانی - گرمسیر - سکنه ۴۱ - شیعه - ترکی  
آب از چشمه - محصول غلات حبوبات - شغل زراعت و گله داری  
صنایع دستی قالی بافی - راه مالرو .

**نیولو-nivlu-** ده از دهستان باراندوز چای بخش حومه شهرستان رضاییه .

۲۰ ک جنوب خاوری رضاییه - ۴ ک باختر شوسه رضاییه به مهاباد .

جلگه - معتدل مالاریائی - سکنه ۲۱۰ - شیعه - ترکی

آب از باراندوز چای - محصول غلات توتون حبوبات انگور چغندر  
شغل زراعت - صنایع دستی جوراب بافی - راه ارا بهرو - تابستان از  
راه بالانوش میتوان اتومبیل برد .



۸ ک شمال باختری سردشت - ۱/۵ ک شمال راه ارا بهرو بیوران به سردشت .

کوهستانی و جنگلی - معتدل سالم - سکنه ۱۱۵ - سنی - کردی .  
آب از سرچشمه - محصول غلات توتون مازوج کتیرا - شغل زراعت و گله  
داری - صنایع دستی جاجیم بافی - راه مالرو

**وارث آباد-vâres-âbâd-** ده جزء دهستان خاندبیل بخش مرکزی شهرستان هروآباد .

۱۴ ک جنوب باختری هروآباد - ۷ ک شوسه هروآباد میانه  
کوهستانی - معتدل - سکنه ۱۲۷ - شیعه - ترکی

آب از چشمه - محصول غلات و کدو - شغل زراعت و گله داری - راه مالرو  
**والیو-valiyo-** ده از دهستان گورک سردشت بخش سردشت شهرستان مهاباد .

۱۶/۵ ک شمال سردشت - ۱/۵ ک باختر شوسه سردشت به مهاباد .

کوهستانی - معتدل سالم - سکنه ۲۳۳ - سنی - کردی .

آب از رودخانه سردشت - محصول غلات توتون حبوبات - شغل زراعت  
و گله داری - صنایع دستی جاجیم بافی - راه مالرو

**وان-vân-** ده از دهستان مغان بخش گرمی شهرستان اردبیل

۱۷ ک خاور گرمی - ۱۰ ک شوسه گرمی بیله سوار

جلگه - گرمسیر - سکنه ۵۸۳ - شیعه - ترکی

**واتمان آباد -vâtmân-âbâd-** ده ازدهستان کلاس بخش سردشت شهرستان مهاباد .

۶/۵ ک شمال خاوری سردشت - ۱ ک باختر شوسه سردشت به مهاباد .  
کوهستانی - معتدل مالاریائی - سکنه ۱۱۵ - سنی - کردی  
آب از رودخانه سردشت - محصول غلات توتون - شغل زراعت و گله داری  
صنایع دستی جاجیم بافی - راه شوسه

**واتمان آباد -** ده ازدهستان پیران بخش حومه شهرستان مهاباد .

۵۲ ک جنوب باختری مهاباد - ۵ ک خاور شوسه خانه به نقه .

جلگه - معتدل سالم - سکنه ۵۲ - سنی - کردی .

آب از رودخانه لاورین - محصول غلات توتون حبوبات - شغل زراعت و  
گله داری - صنایع دستی جاجیم بافی - راه ارا به و میتوان اتومبیل برد  
**وار-vâr-** ده ازدهستان فرورق بخش حومه شهرستان خوی .

۱۴ ک باختری خوی - ۷ ک جنوب شوسه خوی به سه چشمه .

دامنه - معتدل مالاریائی - سکنه ۹۵۹ - شیعه - ترکی .

آب از رود بلند - محصول غلات کدو توتون زرد آلو کرچک حبوبات - شغل  
زراعت و گله داری - صنایع دستی جاجیم بافی - راه ارا بهرو - در تابستان  
میتوان اتومبیل برد .

**وارتاندو-vârtându-** ده از دهستان ملکاری بخش سردشت شهرستان مهاباد .

**وجنی - vejani** - ده جزء دهستان ورگهان بخش هوراند  
شهرستان اهر

۲۶ ک جنوب خاوری هوراند - ۲۲/۵ ک شوسه اهر کلیدر

کوهستانی - معتدل مایل بگرمی مالاریائی - سکنه ۳۵۳  
شیمه - ترکی

آب از رودخانه ترهسو و چشمه - محصول غلات و برنج و پنبه و انگور  
و توت - شغل زراعت و گلهداری - صنایع دستی فرش و گلیم بافی -  
راه مالرو - محل سکنی ایل حسینکلو

**وچین - vecin** - ده از دهستان کیوی بخش مجند شهرستان  
هرو آباد

۱۷ ک شمال مجند - ۱۲ ک شوسه اردبیل و هرو آباد

کوهستانی - سردسیر - سکنه ۳۴۰ - شیمه - ترکی

آب از چشمه - محصول غلات و حبوبات - شغل زراعت و گلهداری  
صنایع دستی قالی بافی - راه شوسه

**وراغول - varâqul** - ده از دهستان مشکین خاوری بخش  
مرکزی شهرستان مشکین شهر (خیاب)

۶ ک شمال مشکین شهر - ۱ ک شوسه مشکین شهر اردبیل

جلگه - معتدل - سکنه ۱۵۱ - شیمه - ترکی

آب از خیابوچامی - محصول غلات و حبوبات - شغل زراعت و گلهداری  
راه مالرو

**وراوئین - varâvain** - ده جزء دهستان کاغذ کناث بخش  
کاغذ کناث شهرستان هرو آباد

۲۹ ک شمال آغ کند - ۱۰/۵ ک شوسه هرو آباد میانه

کوهستانی - گرمسیر مالاریائی - سکنه ۵ - شیمه - ترکی

آب از چشمه محصول غلات و حبوبات انگور - شغل زراعت و گلهداری  
راه مالرو

**ورجوی - varjovi** - ده از دهستان سراجو بخش مرکزی  
شهرستان مراغه

۵ ک جنوب مراغه - ۳ ک خاور شوسه مراغه بمیانندو آب

جلگه - معتدل سالم - سکنه ۲۷۱۶ - سنی - کردی

آب از رودخانه چکان و قنات - محصول غلات چغندر کشتش بادام زرد آلو  
شغل زراعت - صنایع دستی چاجی بافی - راه ارا بهرو و اتومبیل میتوان برد

**ورچک - varçak** - ده از دهستان باسک بخش سردشت  
شهرستان مها باد

۱۱/۵ ک جنوب خاوری سردشت - ۹/۵ ک جنوب شوسه سردشت  
به پانه

کوهستانی و جنگلی - معتدل مالاریائی - سکنه ۱۵۸ - سنی - کردی  
آب از رودخانه زاب کوبک - محصول غلات چغندر توتون مازوج کتیرا

شغل زراعت و گلهداری - صنایع دستی چاجیم بافی - راه مالرو

**وردان - vardân** - ده از دهستان کره سنی بخش شاه پور شهرستان  
خوی

آب از چشمه - محصول غلات و حبوبات - شغل زراعت و گلهداری - راه مالرو  
در دو محل بفاصله ۳ کیلومتر بنام وان بالا و پایین معروف سکنه وان  
بالا ۲۲۸ نفر می باشد

**وانق - vâneq** - ده از دهستان ملایمقوب بخش مرکزی شهرستان  
سراب

۲۳ ک جنوب خاوری سراب - ۸ ک شوسه سراب اردبیل

کوهستانی - معتدل - سکنه ۱۰۱۱ - شیمه - ترکی

آب از رود - محصول غلات و حبوبات - شغل زراعت و گلهداری - صنایع  
دستی قالی بافی - راه مالرو

در ۲ محل بفاصله ۲ کیلومتر بنام وانق بالا و پایین مشهور سکنه  
وانق بالا ۲۸۴ نفر می باشد

**وانلوجق - vânlujeq** - ده از دهستان یامچی بخش مرکزی  
شهرستان مرند

۲۲ ک باختر مرند - ۱ ک شوسه خوی مرند

جلگه - معتدل - سکنه ۲۶۲ - شیمه - ترکی

آب از رود - محصول غلات و حبوبات - شغل زراعت و گلهداری - راه مالرو  
**واوان - vâvân** - ده از دهستان ملکاری بخش سردشت

شهرستان مها باد

۱۲ ک شمال سردشت - ۶/۵ ک باختر شوسه سردشت بهاباد

کوهستانی و جنگلی - معتدل مالاریائی - سکنه ۱۱۹ - سنی - کردی  
آب از رودخانه مها باد - محصول غلات توتون کتیرا - شغل زراعت

و گلهداری - صنایع دستی چاجیم بافی - راه مالرو

**وایقان - vâyqân** - ده از دهستان خانیه بخش شبستر شهرستان تبریز  
۶ ک جنوب شبستر - ۴ ک شوسه صوفیان و شاهپور

جلگه - معتدل - سکنه ۲۸۰۰ - شیمه - ترکی

آب از چشمه - محصول غلات حبوبات - شغل زراعت گلهداری  
راه ارا بهرو

**وایقان آینه لو - vâyqân-âinelu** - ده جزء دهستان میشه  
پاره بخش کلیدر شهرستان اهر

۱۹ ک باختری کلیدر - ۲۰ ک شوسه اهر کلیدر

کوهستانی - معتدل - سکنه ۳۹۲ - شیمه - ترکی

آب از دورشته چشمه - محصول غلات میوه و مواد جنگل - شغل زراعت و  
گلهداری - صنایع دستی فرش و گلیم بافی - راه مالرو - نماینده آمار دارد

**وایقان مقدس - vâyqân-moqaddas** - ده جزء دهستان  
میشه پاره بخش کلیدر شهرستان اهر

۱۷ ک باختری کلیدر - ۱۷ ک شوسه اهر کلیدر

کوهستانی - معتدل - سکنه ۱۳۷ - شیمه - ترکی

آب از دورشته چشمه - محصول غلات - شغل زراعت و گلهداری - صنایع  
دستی فرش و گلیم بافی - راه مالرو

دستی فرش و گلیم بافی - راه مالرو

ارتفاعات آقداغ و مشک‌عنبر که در قسمت جنوبی بخش واقع است دارای هوای نسبتاً گرم‌سیر و ایل طایفه حاجی علیلو و قره‌خانلودر فصل تابستان از بیلاقات آن استفاده مینمایند

محصول عمده این بخش در درجه اول غلات و در کنار رودارس برنج و پنبه بعمل آمده فقط میوه‌جات سردرختی انار به انجیر در آبادی های کنار رود ارس وجود دارد

اکثر قراء این بخش در کوهستان واقع و از چشمه‌سار و رودخانه های محلی استفاده و مهمترین آنها عبارت از رودخانه اهر ، خروانی ، گلو مردان قم ، سرند .

بخش ورزقان از چهاردهستان بشرح زیر تشکیل شده است

دهستان اوزومدل ۸۷ آبادی ۳۷۱۹۳ نفر جمعیت

، دیزمارخاوری ۵۶ ، ۱۸۵۲۹ ،

، دیزمارباختری ۵۵ ، ۲۲۷۰۳ ،

، مواضعان ۴۴ ، ۱۵۳۲۵ ،

بنابر آمار فوق بخش ورزقان از چهاردهستان و (۲۴۲) آبادی بزرگ

و کوچک تشکیل و جمعیت آن در حدود (۹۳۷۵۰) نفر است

تعداد ۱۹ آبادی واقع در جنوب دهستان مواضعان تابع بخش ورزقان در تعریف این بخش منظور گردید و در حدود ۶۰۶۸ نفر - سکنه می باشد از نظر ایجاب موقعیت طبیعی از لحاظ اداری تابع بخش بستان آباد از شهرستان تبریز میباشد

**ورزقان** - قصبه کوچک ورزقان مرکز بخش ورزقان و همچنین دهستان اوزومدل از شهرستان اهر

۳۴ ک باختر شهرستان اهر - در مسیر جاده ارا به رو تبریز باهر

مختصات جغرافیائی بشرح زیر است

طول ۴۶ درجه و ۳۹ دقیقه و ۳۲ ثانیه عرض ۳۸ درجه و ۳۱ دقیقه اختلاف ساعت با طهران ۱۹ دقیقه ساعت ۱۲ ورزقان ساعت ۱۲ و ۱۹ دقیقه طهران است.

جنگه - معتدل مایل بگرمی - سکنه ۱۳۹۵ - شیعه - ترکی

آب از رودخانه اهرچای و چشمه - محصول غلات و حبوبات سیب زمینی شغل زراعت و گلهداری و کب - صنایع دستی زنان گلیم و جاجیم بافی در فصل تابستان میتوان بقراء اطراف باماشین رفت و آمد نمود دارای ادارات بخشداری ، شعبه بهداری ، محضر رسمی طلاق و ازدواج دبستان ۴ کلاسه بنام دبستان روزبه

در حدود ده باب دکان پیشه‌وری مختلف و دویاب کاروانسرا وجود دارد که احتیاجات قراء اطراف و اهالی محل را تأمین می نماید

**ورزقان** - ده از دهستان بروانان بخش ترکمان شهرستان میانه

۱۰ ک شمال ترکمان - ۱۰ ک شوسه میانه تبریز

کوهستانی - معتدل - سکنه ۲۲۲۴ - شیعه - ترکی .

آب از چشمه - محصول غلات و حبوبات - شغل زراعت و گلهداری راه شوسه

۹ ک شمال باختری شاهپور - ۳ ک باختر شوسه شاهپور بخوی

دامنه - معتدل مالاریائی - سکنه ۳۲۰ - سنی - ترکی

آب از قنات و چشمه - محصول غلات و حبوبات - شغل زراعت و گلهداری - صنایع دستی جاجیم بافی - راه ارا به رو . میتوان اتومبیل برد .

**وردوق - vardavaq** - ده از دهستان کاغذکنان بخش کاغذکنان شهرستان هروآباد

۲۱/۵ ک شمال خاوری آغ کند - ۷ ک شوسه هروآباد میانه

کوهستانی - معتدل - سکنه ۳۳۳ - شیعه - ترکی .

آب از چشمه - محصول غلات و حبوبات و سردرختی - شغل زراعت و گلهداری - صنایع دستی جاجیم و گلیم بافی - راه مالرو .

**ور ۵۵ - varde** - ده از دهستان ملککاری بخش سردشت شهرستان مهاباد .

۱۶/۵ ک شمال باختری سردشت - ۱۹ ک باختر شوسه سردشت به مهاباد .

کوهستانی و جنگلی - معتدل سالم - سکنه ۱۵۲ - سنی - کردی

آب از چشمه - محصول غلات توتون مازوج کتیرا - شغل زراعت و گلهداری صنایع دستی جاجیم بافی - راه مالرو

**وردین - vardin** - ده از دهستان اوزومدل بخش ورزقان شهرستان اهر

۱۱/۵ ک باختر ورزقان - ۳ ک شوسه تبریز باهر

جنگه - معتدل - سکنه ۸۲۹ - شیعه - ترکی .

آب از چشمه - محصول غلات و سیب زمینی - شغل زراعت و گلهداری صنایع دستی فرش و گلیم بافی - راه مالرو .

**وردین** - ده از دهستان حومه بخش مرکزی شهرستان اهر

۹ ک جنوب باختری اهر - در مسیر شوسه تبریز باهر

کوهستانی - معتدل مایل بگرمی مالاریائی - سکنه ۳۳۹ - شیعه - ترکی آب از چشمه محصول غلات حبوبات و سردرختی - شغل زراعت و گلهداری صنایع دستی فرش و گلیم بافی - راه مالرو

**ورزقان - varzaqân** - ورزقان نام یکی از بخشهای پنج گانه شهرستان اهر است

این بخش یکی از مهمترین و حاصلخیزترین بخشهای شهرستان بوده و در قسمت باختر شهرستان اهر و سر راه قدیمی تبریز باهر واقع و حدود آن بشرح زیر است

از طرف شمال برودخانه ارس و از جنوب به بستان آباد بخش مرکزی مرند و از خاور ببخش کلیبر و بخش مرکزی اهر و از باختر به بخش جلفا محدود میباشد

منطقه این بخش کوهستانی فقط قسمتی از آبادیهای دهستان اوزومدل در جنگه واقع آب و هوای آبادیهای این بخش در قسمت شمالی کنار رودارس مرز ایران و شوروی گرمسیر و دهات واقع در دامنه های



گرمسیر و از قسمت شمال بدهستان یافت و از جنوب بدهستان حومه اهر و از باختر بدهستان دیکله و از خاور بدهستان مشکین باختری محدود میباشد و آب قراء تا به از رودخانه قره-و ورودخانه کجر و دو چشمه میباشد و کنار رودخانه قره-سو برای کشت برنج و پنبه مسعد و محل سکنی ایل حسینکلو میباشد محصولات عمده دهستان غلات حبوبات برنج پنبه میباشد

مرکز دهستان آبادی ورگهان و از ۱۸ آبادی بزرگ و کوچک تشکیل شده و جمعیت دهستان مزبور در حدود ۲۰۴۰ نفر و آبادیهای مهم آن وجنی - دوشتور میباشد .

**ورگهان** - ده مرکز دهستان ورگهان بخش هوراند شهرستان اهر ۳۱/۵ ک جنوب خاوری هوراند - ۱۰/۵ ک شوسه اهر کلیبر کوهستانی - معتدل مایل بگرمی مالاریائی - سکته ۶۲۰ - شیعه ترکی .

آب از رودخانه قره-سو و کجروود و چشمه - محصول غلات و برنج و پنبه و سردرختی - شغل زراعت و گله‌داری - صنایع دستی فرش و کلیم بافی راه مالرو - نماینده آمار دارد - محل سکنی ایل حسینکلو  
**ورگه سران** - *varga-sarān* ده از دهستان ایردوسی بخش مرکزی شهرستان اردبیل

۲۵ ک باختر اردبیل - ۱۲ ک شوسه اردبیل و تبریز کوهستانی - سردسیر - سکته ۴۱۰ - شیعه - ترکی  
آب از رودخانه - محصول غلات - شغل زراعت و گله‌داری - راه شوسه  
**ورمز یار** - *varmaz-yār* - ده جزء دهستان کاغذکنان بخش کاغذکنان شهرستان هرو آباد

۱۹/۵ ک خاوری آغ‌کنند - ۲۹/۵ ک هوسه میانه زنجان کوهستانی - معتدل - سکته ۱۹۸ - شیعه - ترکی  
آب از چشمه - محصول غلات و حبوبات و سردرختی - شغل زراعت و گله‌داری - صنایع دستی جاجیم و کلیم بافی - راه مالرو  
در دو محل بفاصله نیم کیلومتر بنام ورمز یار بالا و پاتین مشهور سکته ورمز یار بالا ۱۰۰ نفر میباشد

**ورمز یار** - ده از دهستانه باراندوز چای بخش حومه شهرستان رضائیه .

۲۰/۵ ک جنوب رضائیه - ۱۰/۵ ک باختر شوسه رضائیه بمهاباد. دره - معتدل مالاریائی - سکته ۸۲ - سنی - کردی.  
آب از باراندوز چای - محصول غلات و توتون - شغل زراعت و گله‌داری صنایع دستی جاجیم بافی - راه مالرو .

**ورمز یار** - ده از دهستان چای باسار بخش بلدشت شهرستان ماکو. ۱۸/۵ ک جنوب باختری بلدشت - ۱ ک جنوب شوسه بلدشت ماکو. جلگه - معتدل مالاریائی - سکته ۵۲ - شیعه - ترکی .

**ورزقان** - *varezqān* - ده از دهستان دیزمار باختری بخش ورزقان شهرستان اهر .

۴۹/۵ ک باختر ورزقان - ۳۷ ک شوسه تبریز باهر کوهستانی - معتدل - سکته ۳۳۱ - شیعه - ترکی .  
آب از رودخانه خروانق و چشمه - محصول غلات سردرختی حبوبات شغل زراعت و گله‌داری - صنایع دستی جاجیم بافی - راه مالرو .

**ورشازین** - *varcāzin* - ده از دهستان ملکاری بخش سردشت شهرستان مهاباد

۱۰ ک شمال باختری سردشت - ۶/۵ ک شمال راه ارا بهرو بیوران به سردشت

کوهستانی و جنگلی - معتدل سالم - سکته ۸۴ - سنی - کردی  
آب از چشمه - محصول غلات توتون مازوج کثیر - شغل زراعت گله‌داری صنایع دستی جاجیم بافی - راه مالرو .

**وروقه** - *varqe* - ده از دهستان چهار اویماق بخش قره‌آغاج شهرستان مراغه

۲۹ ک شمال خاوری قره‌آغاج - ۸ ک جنوب شوسه مراغه بمپانه کوهستانی - معتدل مالاریائی - سکته ۳۹۱ - شیعه - ترکی .  
آب از رودخانه قره‌آغاج و چشمه - محصول غلات نخود بزرگ - شغل زراعت صنایع دستی جاجیم بافی - راه مالرو .

در دو محل بفاصله ۳ ک بنام وروقه بالا و پاتین مشهور سکته وروقه پاتین ۳۰ نفر است

**ورکش** - *varkec* - ده از دهستان رودقات بخش مرکزی شهرستان مرند

۴۱ ک خاور مرند - ۱۴ ک شوسه اهر تبریز کوهستانی - سردسیر - سکته ۶۷۷ - شیعه - ترکی .

آب از چشمه - محصول غلات - شغل زراعت و گله‌داری - راه مالرو  
**ورگل** - *varagol* - ده از دهستان سهند آباد بخش بستان آباد شهرستان تبریز

۳۳ ک جنوب بستان آباد - ۲۷ ک شوسه میانه تبریز کوهستانی - سردسیر - سکته ۲۷۴ - شیعه - ترکی

آب از چشمه - محصول غلات - شغل زراعت و گله‌داری - راه مالرو  
**ورگل** - ده از دهستان گورگ سردشت بخش سردشت شهرستان مهاباد.

۱۴ ک شمال خاوری سردشت - ۲ ک باختر شوسه سردشت بمهاباد. کوهستانی - معتدل مالاریائی - سکته ۲۴۹ - سنی - کردی.  
آب از رودخانه سردشت - محصول غلات توتون حبوبات - شغل زراعت و گله‌داری - صنایع دستی جاجیم بافی - راه مالرو .

**ورگهان** - *vargahān* - نام یکی از دهستانهای پنجگانه بخش هوراند شهرستان اهر

این دهستان در قسمت جنوب خاوری بخش واقع و آب و هوای نسبتاً

۱۰ ک جنوب باختری اردبیل - ۴ ک بشوسه تبریز اردبیل  
کوهستانی - معتدل - سکنه ۷۵ - شیعه - ترکی  
آب از چشمه - محصول غلات و حبوبات - شغل زراعت و گلهداری  
راه مارو  
۱۱ ک - **vazne** - ده از دهستان حومه بخش سلدوز شهرستان  
رضاییه .  
۱۶ ک شمال باختری نقده - ۱۰ ک باختر شوسه نقده رضاییه  
دره - سردسیر سالم - سکنه ۱۴۰ - سنی - کردی  
آب از چشمه - محصول غلات توتون چغندر حبوبات - شغل زراعت و  
گلهداری - صنایع دستی جاجیم بافی - راه مارو  
وزیر آباد - **vazir-âbâd** - ده از دهستان برگشلو بخش حومه  
شهرستان رضاییه  
۱۷ ک جنوب خاوری رضاییه - ۱ ک شمال شوسه رضاییه بمهاباد .  
چلگه - معتدل مالاریائی - سکنه ۱۱۴ - مسیحی - کلدانی  
آب از شهرچای - محصول غلات توتون انگور حبوبات - شغل زراعت  
صنایع دستی لباس بشمی بافی - راه او ابرو تابستان میتوان اتومبیل برد  
دبستان دارد .  
**وظیفه خوران** - **vazife-xorân** - ده از بخش سراسکند  
شهرستان تبریز  
۱۸ ک شمال باختری سراسکند - ۹ ک شوسه سراسکند سیاهچمن  
کوهستانی - معتدل - سکنه ۱۱۲۵ - شیعه - ترکی  
آب از چشمه - محصول غلات و حبوبات پنبه - شغل زراعت و گلهداری  
راه مارو .  
**وفادار** - **vafâ-dâr** - ده از دهستان چهار اویان بخش قره آفاج  
شهرستان مراغه  
۲۶ ک شمال قره آفاج - ۶ ک جنوب شوسه مراغه بمیانه  
کوهستانی - معتدل مالاریائی - سکنه ۷۰ - شیعه و علی الهی - ترکی  
آب از چشمه سارها - محصول غلات بزرگ نخود - شغل زراعت  
صنایع دستی جاجیم بافی - راه مارو  
و گند - **vakand** - ده از دهستان گرم بخش ترک شهرستان میانه  
۱۶ ک خاور ترک - ۱۰ ک شوسه میانه خلخال  
کوهستانی - معتدل - سکنه ۱۸۰ - شیعه - ترکی  
آب از چشمه - محصول غلات و حبوبات - شغل زراعت و گلهداری  
راه مارو  
وکیل - **vakil** - ده از دهستان چالدران بخش سیه چشمه شهرستان  
ماکو .  
۱۸ ک شمال باختری سیه چشمه - ۵ ک باختر شوسه سیه چشمه به  
کلیساکندی .  
کوهستانی - سردسیر سالم - سکنه ۵۰ - شیعه - ترکی  
آب از چشمه - محصول غلات - شغل زراعت و گلهداری - صنایع دستی  
جاجیم بافی - راه مارو .

آب از رودخانه زنگمار - محصول غلات پنبه برنج کرچک - شغل زراعت  
و گلهداری - صنایع دستی جاجیم بافی - راه مارو .  
**ورمیز آوا** - **varmiz-âvâ** - ده از دهستان گورک سردشت بخش  
سردشت شهرستان مهاباد .  
۱۲ ک شمال خاوری سردشت - ۲ ک خاور شوسه سردشت بمهاباد .  
کوهستانی جنگلی - معتدل مالاریائی - سکنه ۱۲۴ - سنی - کردی .  
آب از رودخانه سردشت - محصول غلات توتون حبوبات - شغل زراعت  
و گلهداری - صنایع دستی جاجیم بافی - راه مارو .  
**ورمیشیان** - **varmiciyân** - ده از دهستان منگور بخش حومه  
شهرستان مهاباد .  
۱۸ ک جنوب باختری مهاباد - ۳۱/۵ ک باختر شوسه مهاباد به سردشت  
کوهستانی - سردسیر سالم - سکنه ۶۹۹ - سنی - کردی .  
آب از رودخانه بادین آباد - محصول غلات توتون حبوبات - شغل زراعت  
و گلهداری - صنایع دستی جاجیم بافی - راه مارو  
**ورنق** - **varnaq** - ده از دهستان سردرود بخش اسکو شهرستان تبریز .  
۱۰ ک شمال خاوری اسکو - ۵ ک شوسه تبریز مراغه  
چلگه - معتدل - سکنه ۱۵۳ - شیعه - ترکی  
آب از چشمه - محصول غلات بادام و کشمش و کرچک - شغل زراعت  
و گلهداری - راه مارو .  
**ورنکش** - **varankec** - ده از دهستان بروانات بخش ترکمان  
شهرستان میانه  
۱۰ ک شمال خاوری ترکمان - ۱۱ ک شوسه میانه - تبریز  
کوهستانی - معتدل - سکنه ۱۶۳۴ - شیعه - ترکی  
آب از چشمه - محصول غلات و حبوبات - شغل زراعت و گلهداری  
راه شوسه  
**ورنیاب** - **varanyâb** - ده از دهستان ایردموسی بخش مرکزی  
شهرستان اردبیل  
۲۲ ک باختر اردبیل - ۵ ک شوسه تبریز اردبیل  
کوهستانی - معتدل - سکنه ۴۵۴ - شیعه - ترکی  
آب از چشمه ورود ورنیاب - محصول غلات و حبوبات - شغل زراعت و گلهداری  
راه مارو  
**وروجنی** - **varujani** - ده جزء دهستان چهاردانگه بخش  
هوراند شهرستان اهر  
۱۷ ک شمال هوراند - ۳۳ ک شوسه اهر کلپیر  
کوهستانی - معتدل مایل بگرمی مالاریائی - سکنه ۲۷۹ - شیعه  
ترکی .  
آب از چشمه - محصول غلات و گردو و نوت - شغل زراعت و گلهداری  
صنایع دستی فرش و گلیم بافی - راه مارو  
**ورنوف** - **varanow** - ده از دهستان کلخوران بخش مرکزی  
شهرستان اردبیل

**وکیل آباد - vakil-âbâd** - ده از دهستان دیجوبیجین بخش مرکزی شهرستان اردبیل

۱۸ ک باختری اردبیل - ۱۵ ک شوسه اردبیل تبریز کوهستانی - معتدل - سکنه ۳۰۳ - شیعه - ترکی

آب از چشمه ورودخانه - محصول غلات و صیفی - شغل زراعت و گله داری راه شوسه

**ولدیان valdiyân** - نام یکی از دهستانهای ۷ گانه بخش حومه شهرستان خوی میباشد.

این دهستان در قسمت جنوب خاوری بخش واقع است.

دهستان ولدیان از شمال بدهستان اواغلی از جنوب بدهستان طسوج و لکستان از خاور شهرستان مرند از باختر بدهستان رهال محدود است . مرکز این دهستان قریه ولدیان که در ۳۳ کیلومتری جنوب خاور بخش واقع میباشد .

موقیت این دهستان کوهستانی و هوای آن معتدل و سکنه آن مسلمان شیعه زبان شان ترکی است .

دهستان ولدیان از ۲۸ آبادی بزرگ و کوچک تشکیل شده و جمع نفوس آن در حدود ۱۰۲۰۰ و قراه مهم آن هبارتنداز ولدیان - سعیدآباد قوروق - دیزدیز - آقباغ - هشترود - قره شعبان - سید حاجین

آب مزروعی قراه از کوهستان و چشمه و قنوات و رودخانه قطور میباشد شغل عمده ساکنین منطقه کشاورزی و گله داری هم در این منطقه معمول است .

محصولات عمده این دهستان هبارت از غلات - حبوبات - پنبه - زردآلو است - صادرات آنها غلات - پنبه - روغن ویشم است

بیشتر راههای قراه این دهستان مالرو بوده فقط راه شوسه خوی و مرند از شمال این منطقه عبور و بقراه شمالی در تابستان از شوسه مزبور میتوان اتومبیل برد

و یک راه ارا به روئیز از خوی بقراه دیزج دیز و سید حاجین دارد که بجاده نیمه شوسه هاهپور طسوج وصل میشود میتوان در فصل تابستان اتومبیل برد .

وجه تسمیه این دهستان نیز بنام قریه ولدیان مرکز دهستان میباشد دارای یک دبستان ۴ کلاسه در مرکز دهستان است.

**ولدیان** - ده از دهستان ولدیان بخش حومه شهرستان خوی ۲۳ ک جنوب خاوری خوی - ۱۴/۵ ک جنوب شوسه خوی به مرند

کوهستانی - معتدل مالاریائی - سکنه ۱۲۵۲ - شیعه - ترکی آب از قنات و چشمه - محصول غلات پنبه حبوبات - شغل زراعت و گله داری صنایع دستی جاجیم بافی - راه مالرو - دبستان دارد

**ولستان - valestân** - ده جزء دهستان کاغذکنان بخش کاغذکنان شهرستان مرو آباد

۱۶ ک خاوری آغ کند - ۳۰/۵ ک شوسه میانه زنجان

کوهستانی - معتدل مایل سردی - سکنه ۸۸ - شیعه - ترکی

آب از چشمه - محصول غلات و حبوبات - شغل زراعت و گله داری صنایع دستی جاجیم و گلیم بافی - راه مالرو

**ولنجق - valanjeg** - ده از دهستان دیزجرود بخش حبشیر شهرستان مراغه

۵ ک خاور حبشیر - ۲ ک خاور شوسه مراغه به دهغورقان کوهستانی - معتدل مالاریائی - سکنه ۳۲۵ - شیعه - ترکی

آب از قلعه چای و چشمه - محصول غلات کشمش بادام - شغل زراعت راه مالرو

**ولندران - valandarân** - ده جزء دهستان کلپیر بخش کلپیر شهرستان اهر

۱۰ ک جنوب کلپیر - ۱۵ ک شوسه اهر کلپیر

کوهستانی - معتدل - سکنه ۱۵۳ - شیعه - ترکی آب از چشمه - محصول غلات و جنگل - شغل زراعت و گله داری

صنایع دستی گلیم بافی - راه مالرو

**ولنده - valende** - ده از دهستان روضه چای بخش حومه شهرستان رضایه

۵/۵ ک شمال باختری رضایه - در مسیر راه ارا به رود رضایه به موانا جلگه - معتدل مالاریائی - سکنه ۳۶۰ - شیعه و مسیحی - ترکی و کلدانی آب از روضه چای - محصول غلات توتون حبوبات چغندر و انگور - شغل زراعت - صنایع دستی جوراب بافی - راه ارا به رو تابستان میتوان از راه موانا اتومبیل برد .

در دو محل بفاصله ۲ کیلومتر بنام ولنده بالار بائین مشهور سکنه ولنده بالا ۲۴۰ نفر میباشد

**وله زاقرد - vala-zâqerd** - ده از دهستان نیر بخش مرکزی شهرستان اردبیل

۳۶ ک باختر اردبیل - ۱۵ ک شوسه اردبیل تبریز

کوهستانی - معتدل - سکنه ۵۶۵ - شیعه - ترکی آب از چشمه و رود خانه آغلخان - محصول غلات حبوبات - شغل زراعت و گله داری - راه مالرو

**وله زیر - valazir** - ده از دهستان مشکین باختری بخش مرکزی شهرستان مشکین شهر (خیابو)

۸ ک جنوب خیابو - ۸ ک شوسه خیابو

جلگه - معتدل - سکنه ۱۴۱ - شیعه - ترکی آب از خیابو چایی - محصول غلات و حبوبات - شغل زراعت و گله داری راه مالرو

**ولی آباد - vali-âbâd** - ده از دهستان مرحمت آباد بخش میانندو آب شهرستان مراغه .

۲/۵ ک شمال میانندو آب - در مسیر راه ارا به رومیانندو آب به بناب

جلگه - معتدل مالاریائی - سکنه ۱۵۸ - شیعه - ترکی

آب از زرینه رود - محصول غلات حبوبات چغندر - شغل زراعت

کوهستانی - معتدل - سکته ۳۹ - شیعه - ترکی  
 آب از چشمه - محصول غلات و حبوبات و محصول جنگل - شغل زراعت و  
 و گله‌داری و کارگری - صنایع دستی جاجیم بافی - راه مالرو  
**وانستانک** - vanestânak - ده از دهستان مغان بخش گرمی  
 شهرستان اردبیل  
 ۱۵ ک شمال خاوری گرمی - ۵ ک شوشه گرمی بیله سوار  
 کوهستانی - گرمسیر - سکته ۳۶۷ - شیعه - ترکی  
 آب از چشمه - محصول غلات و حبوبات - شغل زراعت و گله‌داری  
 راه مالرو  
**ونن** - vanan - ده جزء دهستان خورش رستم بخش شاهرود  
 شهرستان هروآباد  
 ۸/۵ ک شمال هشجین - ۱۷/۵ ک شوشه هرو آباد میانه  
 کوهستانی - معتدل - سکته ۵۳ - شیعه - ترکی  
 آب از دورشته چشمه - محصول غلات و سردرختی - شغل زراعت و  
 گله‌داری - صنایع دستی جاجیم و گلیم بافی - راه مالرو  
**ونه آباد** - vana-âbâd - ده جزء دهستان حومه بخش مرکزی  
 شهرستان اهر  
 ۷ ک شمال اهر - ۳/۵ ک شوشه اهر کلیبر  
 کوهستانی - معتدل - سکته ۵۰۴ - شیعه - ترکی  
 آب از چشمه - محصول غلات و حبوبات - شغل زراعت و گله‌داری  
 صنایع دستی گلیم بافی - راه مالرو  
**ونیار** - vanyâr - ده از دهستان مهرانرود بخش بستان آباد  
 شهرستان تبریز  
 ۱۰ ک شمال خاوری تبریز - درمسیر شوشه تبریز اهر  
 جلگه - سردسیر - سکته ۹۴ - شیعه - ترکی  
 آب از چشمه - محصول غلات حبوبات - شغل زراعت و گله‌داری  
 راه شوشه  
**وهل** - vehel - ده جزء دهستان گرم بخش ترک شهرستان  
 میانه  
 ۲۴ ک خاوری ترک - ۷ ک راه شوشه میانه خلخال  
 کوهستانی - معتدل - سکته ۱۲۸ - شیعه - ترکی  
 آب از چشمه و کوه - محصول غلات عدس نخود - شغل زراعت  
 و گله‌داری - راه مالرو  
**ویدیق** - veydiyaq - ده جزء دهستان دیز مار باختری  
 بخش ورزقان شهرستان اهر  
 ۱۵ ک باختر خروانق (مرکز دهستان) - ۲۶ ک شوشه تبریز جلغا  
 کوهستانی - معتدل - سکته ۲۳۷ - شیعه - ترکی  
 آب از چشمه - محصول غلات و سردرختی - شغل زراعت و گله‌داری  
 صنایع دستی جاجیم و گلیم بافی - راه مالرو

صنایع دستی جاجیم بافی - راه ارا به رو - از بناب میتوان اتومبیل برد  
**ولی بیگلو** - vali-beyglu - ده جزء دهستان چهار دانگه بخش  
 هوراند شهرستان اهر  
 ۳۰ ک شمال خاوری هوراند - ۴۷ ک شوشه اهر کلیبر  
 کوهستانی - معتدل مایل بگرمی مالاریائی - سکته ۱۹ - شیعه - ترکی  
 آب از دورشته چشمه - محصول غلات - شغل زراعت و گله‌داری  
 صنایع دستی گلیم بافی - راه مالرو  
**ولی کندی** - vali-kandi - ده از دهستان آتش بیگ بخش  
 سراسکند شهرستان تبریز  
 ۳۲ ک جنوب باختری سراسکند - ۵ ک بخط آهن میانه و مرافه  
 کوهستانی - معتدل - سکته ۵۶ - شیعه - ترکی  
 آب از چشمه ورود خانه - محصول غلات و حبوبات - شغل زراعت و  
 گله‌داری - راه مالرو  
**ولی لو** - valilu - ده جزء دهستان بدوستان بخش هریس  
 شهرستان اهر  
 ۲۱ ک شمال باختری هریس - ۲/۵ ک شوشه تبریز اهر  
 کوهستانی - معتدل - سکته ۶۰۵ - شیعه - ترکی  
 آب از چشمه - محصول غلات و حبوبات - شغل زراعت و گله‌داری - صنایع  
 دستی گلیم و فرش بافی - راه مالرو  
**ولی لو** - ده از دهستان خروسلو بخش گرمی شهرستان  
 اردبیل  
 ۳۶ ک جنوب باختر گرمی - ۱۲ ک شوشه گرمی اردبیل  
 کوهستانی - گرمسیر - سکته ۲۰ - شیعه - ترکی  
 آب از چشمه - محصول غلات و حبوبات - شغل زراعت و گله‌داری  
 راه مالرو  
**ولیین** - valeyyin - ده از دهستان گرم بخش ترک شهرستان میانه  
 ۳۵ ک شمال خاوری ترک - ۱۴ ک شوشه میانه خلخال  
 کوهستانی - معتدل - سکته ۱۷۵ - شیعه - ترکی  
 آب از چشمه - محصول غلات و حبوبات بزرگ - شغل زراعت و  
 گله‌داری - راه مالرو  
**ونجان** - vanjân - ده از دهستان تیرچائی بخش ترکمان  
 شهرستان مغانه  
 ۲۵ ک خاوری ترکمان - ۱۰ ک شوشه میانه تبریز  
 کوهستانی - معتدل - سکته ۲۳۶ - شیعه - ترکی  
 آب از چشمه - محصول غلات و حبوبات - شغل زراعت و گله‌داری  
 راه مالرو  
**ونستان** - vanestân - ده جزء دهستان دیزمار خاوری بخش  
 ورزقان شهرستان اهر  
 ۲۴ ک شمال ورزقان - ۱۲ ک شوشه تبریز باهر

**ویشلق - viciacq** - ده از دهستان او اوغلی بخش حومه شهرستان خوی .

۱۲/۵ ک شمال خاوری خوی - ۳ ک باختر شوسه خوی بجلفا

جلگه - معتدل مالاریائی - سکنه ۷۷۷ - شیعه - ترکی

آب از رودخانه قطور قودوخ بوغان چشمه - محصول غلات پنبه انگور زرد آلو - شغل زراعت - صنایع دستی جوراب بافی - از راه ارا به رو شهر میتوان اتومبیل برد

در دو محل بناصله ۱/۵ کیلومتر بنا ویشلق بالا و پامین مشهور سکنه ویشلق بالا ۳۹۵۵ نفر میباشد

**ویق - vinyaq** - ده جزء دهستان دودانگه بخش هورانده شهرستان اهر

۹ ک شمال هورانده - ۲۷ ک شوسه اهر کلیبر

کوهستانی - معتدل مایل بگرمی مالاریائی - سکنه ۹۰ - شیعه - ترکی  
آب از چشمه - محصول غلات برنج پنبه انگور انار سنجد توت - شغل زراعت و گلهداری - راه مارو

**ویند کالخوران - vind-kalxorân** - ده از دهستان اردبوس بخش مرکزی شهرستان اردبیل

۱۷ ک جنوب باختر اردبیل - ۳ ک شوسه تبریز اردبیل

کوهستانی - معتدل - سکنه ۴۴۰ - شیعه - ترکی

آب از چشمه - محصول غلات حبوبات - شغل زراعت و گلهداری راه شوسه

**وینق - vinaq** - ده مرکز دهستان منجوان بخش خداآفرین شهرستان تبریز

۲۹ ک جنوب باختری خداآفرین - ۲۱/۵ ک شوسه اهر کلیبر

کوهستانی - معتدل - سکنه ۷۴۶ - ارمنی - کلدانی

آب از چشمه - محصول غلات - شغل زراعت و گلهداری - راه مارو

دارای مرکز حوزه آمار - پاسگاه ژاندارمری

**ویو - viv** - ده از دهستان خورش رستم بخش شاهرود شهرستان هروآباد

۲۱ ک خاور هشتجین - ۳۱ ک شوسه هروآباد میانه

کوهستانی - معتدل - سکنه ۳۵ - شیعه - ترکی

آب از چشمه - محصول غلات و سردرختی - شغل زراعت و گلهداری - صنایع دستی جاجیم و گلیم بافی - راه مارو

**ویران قیه - virân-qaye** - ده از دهستان چهاراویمات بخش قره آغاج شهرستان مراغه .

۷/۵ ک جنوب باختری قره آغاج - ۳۰ ک جنوب شوسه مراغه بمیانه کوهستانی - معتدل مالاریائی - سکنه ۱۲۷ - شیعه - ترکی .

آب از چشمه سارها - محصول غلات نخود بزرک - شغل زراعت صنایع دستی جاجیم بافی - راه مارو .

**ویرسه - virse** - ده از دهستان نیر بخش مرکزی شهرستان اردبیل

۳۵ ک جنوب اردبیل - ۳ ک شوسه اردبیل تبریز

کوهستانی - معتدل - سکنه ۱۰۶ - شیعه - ترکی

آب از رودخانه آغلنان و چشمه - محصول غلات و صیفی - شغل زراعت و گلهداری - راه مارو

**ویرمونی - virmuni** - ده از دهستان مرکزی بخش آستارا شهرستان اردبیل

۴ ک باختر آستارا - ۱ ک شوسه آستارا اردبیل

چنگل - گرمسیر رطوبی مالاریائی - سکنه ۲۸۳۳ - شیعه - سنی ترکی طالشی

آب از چشمه و رودخانه - محصول غلات برنج صیفی - شغل زراعت و گلهداری و تهیه ذغال - دارای یک دبستان - راه مارو

**ویس آباد - veys-âbâd** - ده از دهستان قره لربخش میاندوآب شهرستان مراغه

۵۱ ک جنوب خاوری میاندوآب - ۷/۵ ک جنوب باختری شوسه شاهین دژ میاندوآب

کوهستانی - معتدل مالاریائی - سکنه ۳۰ - شیعه - ترکی

آب از چشمه - محصول غلات توتون - شغل زراعت - صنایع دستی جاجیم بافی - راه مارو

**ویس آقا - veys-âqâ** - ده از دهستان شهرویران بخش حومه شهرستان مهاباد

۳۴/۵ ک شمال خاوری مهاباد - ۸/۵ ک شمال شوسه میاندوآب مهاباد

جلگه - معتدل مالاریائی - سکنه ۳۴۵ - سنی - کردی

آب از سیبین رود - محصول غلات چندر حبوبات توتون - شغل زراعت و گلهداری - صنایع دستی جاجیم بافی - راه مارو



۱-۸

آب از چشمه بالهاری-محصول غلات حبوبات - شغل زراعت و گله داری  
راه مالرو

هارولان-hārulân-ده از دهستان مرگور بخش سلوانا شهرستان  
رضاییه .

۱۷/۵ ک شمال باختری سلوانا - ۴ ک شمال اراپه رو انبی برضاییه  
کوهستانی - سردسیر سالم - سکنه ۹۰ - سنی - کردی  
آب از چشمه - محصول غلات توتون - شغل زراعت و گله داری - صنایع  
دستی جاجیم بافی - راه مالرو .

هارونیه-hâruniyye- ده از دهستان صوفیان بخش شبستر  
شهرستان تبریز

۲۳ ک شمال خاوری شبستر - ۳ ک شوسه جلفا تبریز  
جلگه - معتدل - سکنه ۳۳۱ - شیعه - ترکی  
آب از چشمه - محصول غلات حبوبات بادام زرد آلو - شغل زراعت و  
گله داری - راه مالرو

هاشم آباد-hâcem-âbâd- ده از دهستان مرگور بخش سلوانا  
شهرستان رضاییه

۱۸ ک جنوب خاوری سلوانا - ۱/۵ ک باختر اراپه رو زیوه برضاییه  
دامنه - معتدل مالاریائی - سکنه ۳۰۹ - سنی - کردی  
آب از دره ناری - محصول غلات توتون حبوبات - شغل زراعت و  
گله داری - صنایع دستی جاجیم بافی - راه مالرو

هاوستین-hâ vestin- ده از دهستان دیزمار باختری بخش ورزقان  
شهرستان اهر

۲۱ ک باختر خروانق (مرکز دهستان) - ۲۳ ک شوسه تبریز جلفا  
کوهستانی - معتدل - سکنه ۵۱۷ - شیعه - ترکی  
آب از دورشته چشمه - محصول غلات سردرختی حبوبات - شغل زراعت  
و گله داری - صنایع دستی جاجیم بافی - راه مالرو .

هبکی-habaki- ده از دهستان تورجان بخش بوکان شهرستان  
مهاباد .

۲۴/۵ ک جنوب باختری بوکان - ۸/۵ ک باختر شوسه بوکان بستر  
کوهستانی - معتدل سالم - سکنه ۳۵۷ - سنی - کردی

۱-۸

هاچتگه-hâjatge- ده از دهستان سکمن آباد بخش حومه  
شهرستان خوی

۳۲/۵ ک شمال باختری خوی - ۶ ک جنوب اراپه رو قورل بالا به  
قره ضیا الدین

دره - سردسیر سالم - سکنه ۵۶ - شیعه - ترکی .  
آب از چشمه - محصول غلات - شغل زراعت و گله داری - صنایع دستی  
جاجیم بافی - راه مالرو .

هاچار کند-hâçâr-kand- ده از دهستان مغان بخش گرمی  
شهرستان اردبیل .

۴ ک شمال باختری گرمی - ۸ ک شوسه بیله سوار اصلاندوز  
کوهستانی - گرمسیر - سکنه ۸۰ - شیعه - ترکی  
آب از چشمه - محصول غلات حبوبات - شغل زراعت و گله داری  
راه مالرو .

هاچه سو-hâçe-su- ده از دهستان حومه بخش شاهین دژ  
شهرستان مراغه

۶ ک خاور شاهین دژ - ۵ ک شمال خاوری اراپه رو شاهین دژ بتکاب  
کوهستانی - معتدل مالاریائی - سکنه ۹۳۸ - شیعه - ترکی  
آب از چشمه سارها - محصول غلات بادام کشمش حبوبات کرچک - شغل  
زراعت و گله داری - صنایع دستی جاجیم بافی - راه مالرو - دبستان ۴  
کلاس دارد

هاچه کند-hâçe-kand- ده از دهستان اجارود بخش گرمی  
شهرستان اردبیل

۳۸ ک شمال گرمی - ۸ ک شوسه گرمی بیله سوار  
جلگه - گرمسیر - سکنه ۹۷۰ - شیعه - ترکی .  
آب از چشمه - محصول غلات حبوبات - شغل زراعت و گله داری  
راه مالرو

هادی بیگلو-hâdi-beyglu- ده از دهستان اجا رود بخش  
گرمی شهرستان اردبیل

۴ ک شمال گرمی - ۲ ک شوسه گرمی بیله سوار  
کوهستانی - گرمسیر - سکنه ۱۰۱ - شیعه - ترکی .

**هراب** - **harâb** - ده از دهستان سهند آباد بخش بستان آباد شهرستان تبریز

۲۱ ک باختر بستان آباد - ۱۴ ک شوسه تبریز بستان آباد.

کوهستانی - سردسیر - سکنه ۵۱۹ - شیمه - ترکی

آب از چشمه - محصول غلات - شغل زراعت و گلهداری - راه مالرو

**هران** - **harân** - ده از دهستان خروسلو بخش گرمی شهرستان اردبیل

۱۴ ک باختر گرمی - ۱ ک شوسه گرمی اردبیل

جلگه - گرمسیر - سکنه ۲۱ - شیمه - ترکی

آب از چشمه و رودخانه درآورد - محصول غلات - شغل زراعت و گلهداری - راه مالرو

**هر بوه** - **harbove** - ده از دهستان برا دوست بخش صومای شهرستان رضائیه

۱۴/۵ ک خاورهشتیان - ۱۲/۵ ک باختر اراجه رو حاملر بشوسه

کوهستانی - سردسیر - سکنه ۱۱۹ - سنی - کردی

آب از چشمه - محصول غلات توتون - شغل زراعت و گلهداری - دستی جاجیم بافی - راه مالرو

**هر بی (هرزی)** - **herbi** - ده از دهستان سهند آباد بخش بستان آباد شهرستان تبریز

۳۱ ک باختر بستان آباد - ۸ ک شوسه تبریز و بستان آباد

جلگه - سردسیر - سکنه ۱۲۴۶ - شیمه - ترکی

آب از چشمه - محصول غلات سیب آلوچه - شغل زراعت و گلهداری راه مالرو

**هق در** - **hodar** - ده از دهستان کره سنی بخش شاهپور شهرستان خوی

۱۴ ک شمال باختری شاهپور - ۷ ک باختر شوسه شاهپور بغوی

دره - سردسیر سالم - سکنه ۱۵۷ - سنی - کردی

آب از چشمه و دره - محصول غلات - شغل زراعت و گلهداری - صنایع دستی جاجیم بافی - راه مالرو

**هر زندات** - **harzandât** - نام یکی از دهستانهای دوگانه بخش زنوز شهرستان مرند

در شمال بخش واقع از شمال به بخش جلغا از جنوب به دهستان حومه زنوز از خاور به دیزمار باختری از باختر به دهستان یکنات

کوهستانی و بیلاقی آب قراء آن از رود زنوز و چشمهها و رودخانههای کوچک محلی تامین محصولات عمده اش غلات حیوانات سردرختی شغل

همه شان زراعت باغداری بوده از ۱۱ آبادی بزرگ و کوچک تشکیل و جمع نفوس آن ۱۱۶۰ نفر و قراء عمده اش :

هرزند جدید - هرزند کهنه - زال می باشد .

**هرزند جدید** - **harzand-jadid** - ده از دهستان هرزند بخش زنوز شهرستان مرند (مرکز دهستان)

۲۵ ک شمال مرند - ۷ ک خط آهن تبریز جلغا

آب از چشمه - محصول غلات توتون حیوبات - شغل زراعت و گلهداری صنایع دستی جاجیم بافی - راه مالرو

**هبلران** - **hablarân** - ده از دهستان چهریق بخش شاهپور شهرستان خوی

۲۴/۵ ک شمال باختری شاهپور

کوهستانی - سردسیر سالم - سکنه ۸۳ - سنی - کردی

آب از چشمه - محصول غلات - شغل زراعت و گلهداری - صنایع دستی جاجیم بافی - راه مالرو

**هبلس** - **hablas** - ده از دهستان پیران بخش حومه شهرستان مهاباد ۵۳ ک جنوب باختری مهاباد - ۵ ک خاور شوسه خانه بنقده

جلگه - معتدل سالم - سکنه ۱۵ - سنی - کردی

آب از رودخانه لاورین - محصول غلات - شغل زراعت - راه مالرو (به این ده ابلاس نیز میگویند)

**هپی** - **hapi** - ده از دهستان سراجو بخش مرکزی شهرستان مراغه ۳۴ ک جنوب خاوری مراغه - ۱۸/۵ ک جنوب باختری شوسه مراغه به

میانه

کوهستانی - معتدل سالم - سکنه ۱۶۵ - شیمه - ترکی

آب از چشمه - محصول غلات - شغل زراعت - صنایع دستی جاجیم بافی راه مالرو

**هجراندوست** - **hejrân-dust** - ده از دهستان میشه باره بخش کلیبر شهرستان اهر

۹/۵ ک باختر کلیبر - ۱۰ ک شوسه اهر کلیبر

کوهستانی - معتدل - سکنه ۴۲۱ - شیمه - ترکی

آب از رودخانه چشمه - محصول غلات - شغل زراعت و گلهداری - صنایع دستی گلیم بافی - راه مالرو

**هجه** - **heje** - ده از دهستان میشه باره بخش کلیبر شهرستان اهر

۱۲/۵ ک باختر کلیبر - ۱۳ ک شوسه اهر کلیبر

کوهستانی - معتدل - سکنه ۱۳۱ - شیمه - ترکی

آب از رودخانه قره سو و چشمه - محصول غلات - شغل زراعت و گلهداری صنایع دستی فرش و گلیم بافی - راه مالرو

در محل نزدیک هم بنام هجه بالا و پایین مشهور سکنه هجه بالا ۵۸ نفر میباشد

**هدیلو** - **hadilu** - ده از دهستان انگوت بخش گرمی شهرستان اردبیل

۳۵ ک شمال گرمی - ۴ ک شوسه بیله سوار گرمی

جلگه - گرمسیر - سکنه ۱۶۴ - شیمه - ترکی

آب از چشمه - محصول غلات حیوبات - شغل زراعت و گلهداری راه مالرو

جلگه - معتدل - سکنه ۱۹۳۵ - شیعه - ترکی

آب از چشمه - محصول غلات و حبوبات درخت تیریزی - شغل زراعت و گله داری - راه مارو .

**هرزند عتیق** (هرزند کهنه) - harzand-atiq - ده از دهستان هرزندات بخش زنوز شهرستان مرند

۳۰ ک شمال مرند - ۵ ک شوسه جلفا مرند

جلگه - معتدل - سکنه ۱۲۹۸ - شیعه - ترکی

آب از چشمه - محصول غلات و زردآلو - شغل زراعت و گله داری راه مارو .

**هرزند قیق** (هرزندق) - harzandiq - ده جزء دهستان مواضعخان بخش ورزقان شهرستان اهر

۱۷ ک جنوب ورزقان - ۱۶/۵ ک شوسه تبریز باهر

کوهستانی - معتدل - سکنه ۲۳۴ - شیعه - ترکی

آب از چشمه - محصول غلات - شغل زراعت و گله داری - صنایع دستی گلیم بافی - راه مارو

**هرزه ووز** - harze-varz - ده جزء دهستان خانمرو بخش هریس شهرستان اهر

۶ ک جنوب خاوری هریس - ۲۹/۵ ک شوسه تبریز اهر

جلگه - معتدل - سکنه ۱۷۸ - شیعه - ترکی

آب از دورشته چشمه - محصول غلات حبوبات سردرختی - شغل زراعت گله داری - صنایع دستی فرش بافی - راه اراپهرو

**هرسبان** (هراسبان) - harasbân - ده جزء دهستان یافت بخش هوراند شهرستان اهر

۱۹ ک شمال خاوری هوراند - ۴۱ ک شوسه اهر کلیدر

کوهستانی - معتدل مایل بگرمی مالاریائی - سکنه ۱۳۵ - شیعه - ترکی

آب از دورشته چشمه - محصول غلات و برنج و پنبه و سردرختی - شغل زراعت و گله داری - صنایع دستی فرش و گلیم بافی - راه مارو .

محل سکنی ایل حسینکلو

**هرق** - hereq - ده از دهستان سراجو بخش مرکزی شهرستان مراغه .

۱۷ ک خاور مراغه - ۳/۵ ک شمال اراپهرو مراغه بقره آغاج

دره - معتدل مالاریائی - سکنه ۶۴۹ - شیعه - ترکی .

آب از چشمه سارها - محصول غلات کرچک بادام کشمش توتون شغل زراعت - صنایع دستی کرباس و جاجیم بافی - راه مارو

**هرگلان** - hargalân - ده از دهستان حومه بخش دهخوارقان شهرستان تبریز

۱۶ ک جنوب خاوری دهخوارقان - ۳۲ ک شوسه تبریز و آذرشهر

جلگه - معتدل - سکنه ۱۲۳۳ - شیعه - ترکی .

آب از رودخانه - محصول غلات حبوبات و توتون - شغل زراعت و گله داری - راه مارو

**هرگیان** - haragiyan - ده از دهستان شبیران بخش شاهپور شهرستان خوی .

۴۸ ک جنوب باختری شاهپور

کوهستانی - سردسیر سالم - سکنه ۱۸۶ - سنی - کردی

آب از چشمه - محصول غلات توتون - شغل زراعت و گله داری - صنایع دستی جاجیم بافی - راه مارو

**هرنج** - horanj - ده از دهستان لاهیجان بخش حومه شهرستان مهاباد .

۳۵ ک باختر مهاباد - ۲ ک خاور شوسه خانه به نرده .

کوهستانی - معتدل مالاریائی - سکنه ۳۰۵ - سنی - کردی

آب از رودخانه آواجیر - محصول غلات توتون حبوبات - شغل زراعت و گله داری - صنایع دستی جاجیم بافی - راه مارو .

**هروآباد** - hero-âbâd - شهرستان خلخال معروف و بتوضیح شهرستان خلخال مراجعه شود .

**هروآباد** - نام بخش مرکزی هروآباد شامل یک دهستان خانان دیبل میباشد .

از طرف شمال و باختر به بخش سنجد و از جنوب به بخش شاهرود و از خاور بکوههای طالش محدود میباشد

این بخش از ۴ آبادی بزرگ و کوچک تشکیل و جمعیت آن در حدود ۱۶۹۶۲ نفر است سایر مشخصات آن در دهستان خانان دیبل ذکر شده

**هروآباد** - شهر کوچک هروآباد مرکز شهرستان خلخال در ۱۹۸۸ کیلومتری خاوری شهرستان تبریز و ۶۵ کیلومتری جنوب شهرستان اردبیل واقع و مختصات جغرافیائی آن بشرح زیر است .

طول ۴۸ درجه و ۳۱ دقیقه ۴۰ ثانیه عرض ۳۷ درجه و ۳۸ دقیقه ۵۰ ثانیه اختلاف ساعت با تهران ۱۱ دقیقه ۲۸ ثانیه ساعت ۱۲ هروآباد ساعت ۱۱ و ۱۲ دقیقه ۲۸ ثانیه تهران است .

شهر هروآباد چندان شهر قدیمی نبوده ولی بطور تحقیق تا سیصدسال قبل این آبادی یک دهی بوده که در تحت مالکیت خوانین سعادلو بوده

در دوره فتحعلی شاه قاجار ساکنین هروآباد (خلخال) خود را از مالکیت و فرمانبرداری خوانین سعادلو خارج کرده و از آن تاریخ حکومت نشین و مرکزیت پیدا کرده و تا سه سال قبل نیز مرکز بخش جزو شهرستان اردبیل

بوده تا برابر تصویب نامه هیئت وزیران شهرستان مستقل منظور و شامل گلبه شعبات دوائر کشوری و پادگان نظامی - نمایندگی بانک ملی میباشد .

در تعولات بیست ساله اخیر برای آبادی این شهر اقدامات مفیدی از قبیل احداث خیابان و بناهای دولتی غیر از ساختمان فرمانداری بعمل

نیامده فقط در سه سال قبل از محل عطیه ملوکانه یک بیمارستان ۳۰ تختخوابی و یک دبستان نو بنیاد بنا گردیده است .

محل های قدیمی شهر بنام محله بالا - محله پایین معروف به برشته کوجه محله قاضی لر و دارای دومیدان بنام میدان بزرگ که در قسمت خاوری

آن مسجد جامع واقع و میدان بالا که در انتهای بازار قرار گرفته و مکانها نیز از روی اصول صحیحی ساخته نشده و کوجه مستقیمی در این شهر



**هریس** - قصبه مرکز بخش و همچنین دهستان خانرود از شهرستان اهر

۲۲/۵ ک جنوب شهرستان اهر - ۲۳/۵ ک به شوسه تبریز اهر

مخصصات جغرافیائی آن بشرح زیر است

طول ۴۷ درجه و ۶ دقیقه و ۵۸ ثانیه عرض ۳۸ درجه و ۱۴ دقیقه و ۴۹ ثانیه  
اختلاف ساعت با طهران ۱۷ دقیقه ۱۲ ثانیه یعنی ساعت ۱۲ ظهر هریس

ساعت ۱۲ و ۱۷ دقیقه ۱۲ ثانیه طهران است

جلگه - معتدل - سکنه ۵۴۹۹ - شیعه - ترکی

آب از رودخانه قوریچای و دورشته چشمه - محصول غلات و حبوبات و  
سردرختی - شغل زراعت و گلهداری و کسب و کارگری - صنایع دستی زنان و  
مردان فرش بافی - در فصل خشکی با کثرت قراء اطراف اتومبیل میتوان برد  
دارای ادارات بخشداری - بهداشتی - زندان مری - نماینده آمار -  
معضر رسمی ازدواج - شعبه پست در حدود ۵۰ بساب دکان مختلف  
پیشهوری و یک باب کاراژ و شش باب کاروانسرا و مسافرخانه وجود  
دارد که احتیاجات اهالی محل و قراء اطراف را مرتفع مینماید و همه  
روزه اتومبیل باین قصبه از تبریز رفت و آمد نموده و فرش و مسافر  
حمل و نقل مینماید

**هریس** - ده از دهستان هریس مرکزی شهرستان سراب

۹ ک جنوب باختری سراب - ۹ ک بشوسه سراب تبریز

دامنه - معتدل - سکنه ۲۰۵۵ - شیعه - ترکی

آب از چشمه - محصول غلات و حبوبات - شغل زراعت و گلهداری

راه مالرو - دهستان دارد .

**هریس** - ده از دهستان شرفخانه بخش شبستر شهرستان تبریز

۱۷ ک شمال باختری شبستر - ۸ ک شوسه صوفیان شاهپور

کوهستانی - معتدل - سکنه ۱۱۹۲ - شیعه - ترکی .

آب از چشمه - محصول غلات و حبوبات - شغل زراعت و گلهداری

راه مالرو .

**هریس** - ده از دهستان گنجگاه بخش سنجد شهرستان اروآباد

۹ ک جنوب باختری مرکز بخش (کیوی) - ۵ ک شوسه اردبیل اروآباد

کوهستانی - گرمسیر - سکنه ۶۱۸ - شیعه - ترکی .

آب از چشمه - محصول غلات و حبوبات - شغل زراعت و گلهداری

راه مالرو .

**هریس** - ده از دهستان سراجو بخش مرکزی شهرستان مراغه .

۱۸/۵ ک شمال خاوری مراغه - ۲۰/۵ ک شمال شوسه مراغه بیبانه

دره - معتدل مالاریائی - سکنه ۱۸۹ - شیعه - ترکی

آب از صوفی چای و چشمه - محصول غلات نخود بادام کرچک زردآلو

شغل زراعت - صنایع دستی گلیم بافی - راه مالرو

**هریس** - ده جزء دهستان دیزمار باختری بخش ورزقان شهرستان اهر

۱۸ ک باختری خروانق (مرکز دهستان) - ۲۲ ک شوسه تبریز جلفا

کوهستانی - معتدل - سکنه ۳۶۷ - شیعه - ترکی .

وجود ندارد و قسمت باختری و جنوبی شهرداری باغات میوه و قلمستان  
بوده و رودخانه کوچکی بنام رودخانه هروآباد از وسط شهر از جنوب  
خاوری رو بشمال باختر جریان دارد و بیل چوبی نیز روی این رودخانه  
وجود دارد

سکنه شهر ۶۳۷۳ نفرز بانسان ترکی و مذهب شان اسلام (شیعه) میباشد  
آب شهر از سه رشته چشمه و چاه و در فصل بهار از رودخانه هروآباد  
تأمین میگردد

در این شهر یک دبیرستان نه کلاسه (پسران) و سه دبستان ۶ کلاسه (دو پسران  
یک دختران) و یک دبستان سه کلاسه پسران و یک بیمارستان ۳۰ تختخوابی  
و در حدود ۴۰۰ باب مغازه و دکان مختلف پیشهوری وجود دارد

صنایع دستی مردان و زنان شال خورجین کر باس بافی میباشد

**هروان** - heravân - ده از دهستان دیزجرود بخش هجشیر  
شهرستان مراغه

۴ ک جنوب عجب شیر - ۷ ک باختر شوسه مراغه به آذر شهر

جلگه - معتدل مالاریائی - سکنه ۵۲۶ - شیعه - ترکی .

آب از قلعه چای و چشمه و چاه - محصول غلات کشمش بادام - شغل زراعت  
صنایع دستی جوراب بافی - راه مالرو .

**هروان** - ده از دهستان ابرغان بخش مرکزی شهرستان سراب .

۸ ک جنوب سراب - ۸ ک شوسه تبریز سراب

جلگه - معتدل - سکنه ۳۱۵ - شیعه - ترکی .

آب از چشمه - محصول غلات بزرگ - شغل زراعت و گلهداری  
راه مالرو

**هریس** - heris - نام یکی از بخشهای پنجگانه شهرستان اهر و  
یکی از آباد ترین و حساسترین بخشهای شهرستان و در قسمت  
جنوبی آن واقع و حدود آن بشرح زیر است

از طرف شمال به بخش مرکزی اهر و از جنوب به بخش بستان آباد و  
از خاور به بخش مهربان و از باختر به بخش ورزقان محدود میباشد  
منطقه این بخش نسبتاً جلگه و آب و هوای آن معتدل و محصول عمده اش  
عبارت از غلات و حبوبات و زردآلو و بهترین لبنیات از قبیل روغن و کره  
و عسل و پنیر در این بخش بدست میآید و معروفترین فرش تبریز بنام  
هریس از صنایع دستی زنان و مردان این بخش میباشد

اکثر قراء این بخش در جلگه واقع و از رودخانه قوریچای ورود خانه  
معلی و چشمه سارها استفاده مینمایند

بخش هریس از دهستان بشرح زیر تشکیل شده است

دهستان خانرود ۱۶ آبادی ۱۱۲۲۸ نفر جمعیت

• بدوستان ۳۶ • ۱۹۹۱۹ •

بنا بر آمار فوق بخش هریس از دو دهستان و ۵۲ آبادی بزرگ و  
کوچک تشکیل و جمعیت آن در حدود (۳۱۱۴۷) نفر است مشخصات  
هریک از دهستانهای تابعه در جای خود شرح داده شده است

آب از رودخانه ابری و چشمه - محصول غلات و حبوبات و سردرختی و انگور - شغل زراعت و گلخانه داری - صنایع دستی جاجیم بافی راه مالرو.

**هزاران** - *hezârân* - ده از دهستان قوریچای بخش قره آغاج شهرستان مراغه.

۳۴ ک شمال باختری قره آغاج - ۴ ک جنوب شوسه مراغه بمیانہ. کوهستانی - معتدل مالاریائی - سکته ۳۵۰ - شیعه - ترکی.

آب از چشمه سارها - محصول غلات نخود - شغل زراعت - صنایع دستی جاجیم بافی - راه مالرو - در دو محل بفاصله ۱۱ ک بنام هزاران بالا و پائین مشهور. سکته هزاران بالا ۱۹۵ پائین ۱۵۵ نفر میباشد.

**هزار بوران** - *hezâr-borân* - ده از دهستان سردرو بخش اسکو شهرستان تبریز

۱۶ ک جنوب خاوری اسکو - ۱۱ ک شوسه تبریز اسفنجان جلگه - معتدل - سکته ۲۹۲ - شیعه - ترکی

آب از چشمه - محصول غلات حبوبات و بادام - شغل زراعت و گلخانه داری راه مالرو

**هزه جان** - *haza-jân* - ده جزء دهستان دیزمار خاوری بخش ورزقان شهرستان اهر

۱۸ ک شمال ورزقان - ۱۳ ک شوسه تبریز باهر کوهستانی - معتدل مایل بگرمی مالاریائی - سکته ۴۶۴ - شیعه - ترکی. آب از چاه - محصول غلات و سردرختی - شغل زراعت و گلخانه داری صنایع دستی جاجیم و گلیم بافی - راه مالرو.

**هسپستان** - *haspestân* - ده از دهستان برگشلو بخش حومه شهرستان رضایه.

۱۲ ک خاور رضایه - ۱۵ ک جنوب شوسه کلمانخانه برضایه. جلگه - معتدل مالاریائی - سکته ۱۲۰ - شیعه - ترکی.

آب از شهرچای - محصول غلات انگور توتون چغندر حبوبات - شغل زراعت - صنایع دستی جوراب بافی راه اراپهرو

**هسته جیگ** - *haste-jig* - ده از دهستان قشور بخش حومه شهرستان خوی.

۵ ک جنوب باختری خوی - ۹ ک جنوب راه اراپهرو قشور بخوی. کوهستانی - سردسیر سالم - سکته ۱۶۰ - سنی - کردی.

آب از چشمه - محصول غلات - شغل زراعت و گلخانه داری - صنایع دستی جاجیم بافی - راه مالرو - ۱ ک مرز ایران و ترکیه - ساکنین از ایل شکاک میباشدند.

**هشتیان** - *hactiyân* - ده از دهستان حومه بخش صومای شهرستان رضایه.

مرکز بخش دارای راه اراپهرو شاهپور و رضایه است دره - سردسیر سالم - سکته ۱۹۰ - سنی - کردی

آب از رودبردوک - محصول غلات توتون - شغل زراعت و گلخانه داری صنایع دستی جاجیم بافی - راه اراپهرو

**هش آباد** - *hec-âbâd* - ده از دهستان گرم بخش ترک شهرستان میانہ ۳۳ ک خاور ترک - ۷ ک شوسه خلخال میانہ

کوهستانی - معتدل - سکته ۳۵۰ - شیعه - ترکی آب از چشمه - محصول غلات حبوبات - شغل زراعت و گلخانه داری - راه مالرو.

**هشتر اک** - *hatarâk* - ده از دهستان شبیران بخش شاهپور شهرستان خوی ۴۷ ک جنوب باختری شاهپور

کوهستانی سردسیر سالم - سکته ۱۴۲ - سنی - کردی. آب از چشمه - محصول غلات توتون - شغل زراعت و گلخانه داری - صنایع دستی جاجیم بافی - راه مالرو.

**هشجین** - *hecâjin* - تصبه کوچک هشجین مرکز بخش شاهرود و همچنین دهستان خورش رستم از شهرستان هروآباد

۳۲ ک جنوب هروآباد - ۲۷ ک جاده شوسه هروآباد میانہ مختصات جغرافیائی آن بشرح زیر است طول ۴۸ درجه ۲۲ دقیقه ۳۰ ثانیه عرض ۳۷ درجه ۲۲ دقیقه ۳۰ ثانیه است اختلاف ساعت با طهران ۱۲ دقیقه و ۸ ثانیه ساعت ۱۲ ظهر هشجین ساعت ۱۲ و ۱۲ دقیقه و ۸ ثانیه طهران است

کوهستانی - معتدل - سکته ۲۷۳۸ - شیعه و سنی - کردی ترکی

آب از پنج رشنه چشمه - محصول غلات حبوبات و سردرختی شغل زراعت و گلخانه داری و کسب و کارگری - صنایع دستی جاجیم و گلیم و کرباس بافی - راه مالرو - دارای دبستان ۴ کلاس بنام دبستان وصال و ادارات بهداشتی - اداره ثبت اسناد و ازدواج و طلاق پاسگاه ژاندارمری در حدود ۲۰ باب دکان مختلف پیشه‌وری و دو باب کاروانسرا می باشد که اهالی محل و دهات اطراف احتیاجات خود را و از این ده مرتفع می نمایند.

**هشی** - *heci* - ده جزء دهستان خورش رستم بخش شاهرود شهرستان هروآباد

۳/۵ ک جنوب هشجین - ۲۸/۵ ک شوسه هروآباد میانہ کوهستانی - معتدل - سکته ۳۱۵ - شیعه - ترکی.

آب از چشمه سارها - محصول غلات و سردرختی - شغل زراعت و گلخانه داری - صنایع دستی مختصر جاجیم بافی - راه مالرو.

**هشین** - *hecîn* - ده از دهستان گنجگاہ بخش سنجد شهرستان هروآباد

۲۶ ک جنوب باختری سنجد - ۶ ک شوسه میانہ هروآباد کوهستانی - معتدل - سکته ۳۰۰ - شیعه - ترکی طالشی آب از چشمه - محصول غلات و حبوبات - شغل زراعت و گلخانه داری صنایع دستی قالی بافی - راه مالرو.

**هفت آباد** - *haft-âbâd* - ده از دهستان مرگور بخش سلوانا شهرستان رضایه

۱۶/۵ ک جنوب خاوری سلوانا - ۲/۵ ک خاور راه اراپهرو زیوه برضایه

دره - سردسیر سالم - سکنه ۲۳۰ - سنی - کردی  
 آب از رود باراندوز - محصول غلات توتون - شغل زراعت و گله داری  
 صنایع دستی جاجیم بافی - راه مارو  
**هفت چشمه** - haft-šacme - ده از دهستان شیرامین بخش  
 دهخوارقان شهرستان تبریز  
 ۱۴ ک جنوب دهخوارقان - ۹ ک شوسه دهخوارقان و مراغه  
 جلگه - معتدل - سکنه ۸۲۳ - شیعه - ترکی  
 آب از چشمه - محصول غلات و حبوبات - انگور - بادام - شغل زراعت  
 و گله داری - راه مارو  
**هفت چشمه** - ده از دهستان گرم بخش ترک شهرستان میانه  
 ۳۶ ک شمال خاوری ترک - ۲۹ ک شوسه خلخال میانه  
 کوهستانی - معتدل - سکنه ۳۲۴ - شیعه - ترکی  
 آب از چشمه - محصول غلات و حبوبات - شغل زراعت و گله داری  
 راه مارو  
**هفت چشمه** - ده از دهستان شرفخانه بخش شبستر شهرستان تبریز  
 ۲۰ ک باختر شبستر - ۲ ک شوسه صوفیان شاهپور  
 جلگه - معتدل - سکنه ۲۸۴ - شیعه - ترکی  
 آب از چشمه - محصول غلات و حبوبات - شغل زراعت و گله داری  
 راه مارو  
**هفت چشمه** - ده از دهستان ارشق بخش مرکزی شهرستان  
 مشکین شهر (خیاو)  
 ۵۳ ک شمال خیاو - ۱۰ ک شوسه گرمی اردبیل  
 کوهستانی - معتدل - سکنه ۶۸ - شیعه - ترکی  
 آب از چشمه - محصول غلات حبوبات - شغل زراعت گله داری  
 راه مارو  
**هفت سار** - haft-sâr - ده از دهستان برادوست بخش صومای  
 شهرستان رضائیه  
 ۲۱ ک جنوب هشتیان - ۱۵/۴ ک جنوب راه اراک و سوسو  
 دامنه - سردسیر سالم - سکنه ۱۱۵ - سنی - کردی  
 آب از رود سرو و چشمه - محصول غلات توتون - شغل زراعت و گله داری  
 صنایع دستی جاجیم بافی - راه اراک و سرو  
**هفتوان** - haftevân - ده از دهستان حومه بخش شاهپور  
 شهرستان خوی  
 ۳ ک جنوب شاهپور - در مسیر راه اراک و سرو به خسرو آباد  
 جلگه - معتدل مالاریائی - سکنه ۴۲۰ - ارومیه - کلدانی  
 آب از رودخانه زولا - محصول غلات حبوبات - شغل زراعت و گله داری  
 صنایع دستی جاجیم بافی - راه اراک و سرو و اتومبیل میتوان برد  
 دهستان ۴ کلاسه دارد  
**هفتوانه** - haftevâne - ده از دهستان شهرویران بخش حومه  
 شهرستان مهاباد

۹ ک خاور مهاباد - ۸ ک جنوب خاوری شوسه مهاباد بمیان دو آب  
 کوهستانی - معتدل مالاریائی - سکنه ۹۵ - سنی - کردی  
 آب از چشمه - محصول غلات توتون - شغل زراعت و گله داری - صنایع  
 دستی جاجیم بافی - راه مارو  
**هفدران** - hafdarân - ده جزء دهستان مواضع خان بخش  
 ورزقان شهرستان اهر  
 ۱۶ ک جنوب ورزقان - ۱۶ ک شوسه تبریز باهر  
 کوهستانی - معتدل - سکنه ۴۸۷ - شیعه - ترکی  
 آب از چشمه - محصول غلات - شغل زراعت و گله داری - صنایع دستی  
 جاجیم بافی - راه مارو  
**هق** - heq - ده از دهستان حومه بخش اشنویه شهرستان رضائیه  
 ۹ ک جنوب باختری اشنویه - ۴ ک جنوب راه اراک و خورش  
 دره - سردسیر سالم - سکنه ۶۳ - سنی - کردی  
 آب از رود قادر چای - محصول غلات حبوبات توتون - شغل زراعت  
 و گله داری - صنایع دستی جاجیم بافی - راه مارو  
**هکی** - hakki - ده از دهستان ترگور بخش سلوانا شهرستان  
 رضائیه  
 ۲۱ ک شمال باختری سلوانا - ۵ ک باختر راه اراک و مروان  
 کوهستانی - سردسیر سالم - سکنه ۱۳۰ - سنی - کردی  
 آب از کوهستان - محصول غلات توتون - شغل زراعت و گله داری  
 صنایع دستی جاجیم بافی - راه مارو  
**هل آباد** - hel-âbâd - ده از دهستان هیر بخش مرکزی  
 شهرستان اردبیل  
 ۳۰ ک جنوب اردبیل - در مسیر شوسه اردبیل به خلخال  
 کوهستانی - معتدل - سکنه ۵۶۵ - شیعه - ترکی  
 آب از چشمه - محصول غلات - شغل زراعت و گله داری - راه شوسه  
**هلان** - helân - ده از دهستان اوجان بخش بستان آباد  
 شهرستان تبریز  
 ۳ ک شمال باختری بستان آباد - در مسیر شوسه تبریز بستان آباد  
 کوهستانی - سردسیر - سکنه ۶۸ - شیعه - ترکی  
 آب از چشمه - محصول غلات یونجه سیب زمینی - شغل زراعت و  
 گله داری - راه شوسه  
**هلان** - ده جزء دهستان حومه بخش مرکزی شهرستان اهر  
 ۷/۵ ک باختری اهر - ۵ ک شوسه تبریز اهر  
 کوهستانی - معتدل مایل بگرمی مالاریائی - سکنه ۱۷۸ - شیعه - ترکی  
 آب از چشمه - محصول غلات - شغل زراعت و گله داری - صنایع دستی  
 گلیم بافی - راه مارو  
**هلان (هلان)** - ده جزء دهستان یافت بخش هوراند شهرستان اهر  
 ۲۰ ک شمال خاوری هوراند - ۲ ک شوسه اهر کلپیر  
 کوهستانی - گرمسیر مالاریائی - سکنه ۱۲۳ - شیعه - ترکی

**همبان آباد - hambân-âbâd** - ده از دهستان چهریق بخش شاهپور شهرستان خوی .

۱۵/۵ ک باخترشاهپور - ۱ ک جنوب راه ارا بهرو علی بلافی .

دره - سردسیر سالم - سکنه ۶۱ - سنی - کردی

آب از چشمه - محصول غلات - شغل زراعت و گلهداری - صنایع دستی جاجیم بافی - راه مالرو

**همپا - hompâ** - ده از دهستان احمدآباد بخش تکاب شهرستان مراغه .

۲۳ ک شمال خاوری تکاب - ۱۸ ک خاور راه ارا بهرو احمدآباد بتکاب دره - معتدل مالارپایمی - سکنه ۸۷۹ - شیعه - ترکی

آب از چشمه سارها - محصول غلات بادام حبوبات کرچک - شغل زراعت و گلهداری - صنایع دستی گلیم بافی - راه مالرو

**همپا - hampâ** - ده از دهستان کندوان بخش ترک شهرستان میانه ۹ ک جنوب خاوری ترک - ۱۰ ک شوسه میانه خلخال

کوهستانی - معتدل - سکنه ۳۴ - شیعه - ترکی

آب از چشمه - محصول غلات - شغل زراعت و گلهداری - راه مالرو

**همدان - hamadân** - ده جزء دهستان کیوان بخش خداآفرین شهرستان تبریز

۳ ک خاوری خداآفرین - ۳۱/۵ ک شوسه اهر کلیبر

کوهستانی - گرمسیر مالارپایمی - سکنه ۱۷۸ - شیعه - ترکی  
آب از رود ارس - محصول غلات - شغل زراعت و گلهداری - راه مالرو

**همدملو - hamdamlu** - ده از دهستان گرمادوز بخش کلیبر شهرستان اهر

۲۶ ک شمال کلیبر - ۲۶ ک شوسه اهر کلیبر

کوهستانی - معتدل - سکنه ۱۰ - شیعه - ترکی .

آب از دورشته چشمه - محصول غلات - شغل زراعت و گلهداری راه مالرو

**همران - homrân** - ده از دهستان کورگ سردشت بخش سردشت شهرستان مهاباد

۱۳ ک شمال خاوری سردشت - درمیر شوسه سردشت بهبها باد

کوهستانی و جنگلی - معتدل سالم - سکنه ۹۵ - سنی - کردی .

آب از رودخانه سردشت - محصول غلات و حبوبات توتوت - شغل زراعت و گلهداری - صنایع دستی گلیم بافی - راه شوسه و میتوان اتومبیل برد

**همرواه - hamrule** - به حسین آباد معروف و بتوضیح حسین آباد از دهستان حومه شاهین دژ مراجعه شود

**همزیان - hamziyân** - ده از دهستان چاپپاره بخش قره ضیاالدین شهرستان خوی

۱۵ ک جنوب باختری قره ضیاالدین - ۱ ک باخترشوسه خوی به قره ضیاالدین

آب از رودخانه قره سو و چشمه - محصول غلات و پنبه و برنج و سردرختی شغل زراعت و گلهداری - صنایع دستی فرش بافی - راه مالرو

محل سکنی ایل حسینگلو

**هلان (هلان) -** ده جزء دهستان ورگهان بخش هوراند شهرستان اهر

۲۸/۵ ک جنوب خاوری هوراند - ۱۴ ک شوسه اهر کلیبر

کوهستانی - معتدل - سکنه ۱۴ - شیعه - ترکی .

آب از چشمه - محصول غلات و انگور و سردرختی - شغل زراعت و گلهداری - صنایع دستی گلیم بافی - راه مالرو

**هلستانه - halestâne** - ده از دهستان مرگور بخش سلوانا شهرستان رضایه .

۲۲ ک جنوب خاوری سلوانا - ۱ ک باختر راه ارا بهرو زیوه برضایه دامنه - سردسیر سالم - سکنه ۱۰۰ - سنی - کردی .

آب از نهر براسی - محصول غلات توتون - شغل زراعت و گلهداری صنایع دستی جاجیم بافی - راه مالرو .

**هلیق (هلق) - holiq** - ده جزء دهستان دیزمار باختری بخش ورزقان شهرستان اهر

۲۲/۵ ک باختری خروانق (مرکز دهستان) - ۲۴/۵ ک شوسه تبریز جلغا

کوهستانی - معتدل - سکنه ۹۸۷ - شیعه - ترکی

آب از چشمه - محصول غلات و سردرختی - شغل زراعت و گلهداری صنایع دستی جاجیم بافی - راه مالرو

**هلیلو - halilu** - ده جزء دهستان دیکله بخش هوراند شهرستان اهر

۱۵ ک جنوب هوراند - ۱۲/۵ ک شوسه اهر کلیبر

کوهستانی - معتدل - سکنه ۳۱۳ - شیعه - ترکی

آب از چشمه - محصول غلات و حبوبات - شغل زراعت و گلهداری صنایع دستی فرش و گلیم بافی - راه مالرو .

**همان - homân** - ده جزء دهستان منجوان بخش خدا آفرین شهرستان تبریز

۱۶/۵ ک جنوب خداآفرین - ۲۱ ک شوسه اهر کلیبر

کوهستانی - معتدل - سکنه ۱ - شیعه - ترکی

آب از چشمه - محصول غلات - دهات اطراف زراعت مینمابند راه مالرو

**همای - homây** - ده جزء دهستان اوزمدل بخش ورزقان شهرستان اهر

۲۳ ک باختری ورزقان - ۵ ک شوسه تبریز باهر

کوهستانی - معتدل - سکنه ۵۶۲ - شیعه - ترکی

آب از دورشته چشمه - محصول غلات و سردرختی و درخت تبریزی شغل زراعت - راه مالرو - محل بیلاق ایل حاجی علیلو

در دو محل با فاصله ۲ کیلومتر بنام همای بالا و پائین مشهور سکنه همای بالا ۲۲۱ نفر میباشد

دره - معتدل مالاریائی - سکنه ۳۲۰ - شیعه - ترکی  
آب از قنات و چشمه - محصول غلات حبوبات - شغل زراعت و گلهداری  
صنایع دستی جاجیم بافی - راه مالرو .  
در محل بفاصله ۱/۵ کیلو متر بنام همزیان بالا و پایین شهرو سکنه  
همزیان بالا ۴ نفر میباشد

**همشین - hamnecin** - ده از دهستان کیوان بخش خداآفرین  
شهرستان تبریز

۲۴/۵ ک جنوب خداآفرین - ۸ ک شوشه اهر کلیبر

کوهستانی - گرم - مالاریائی - سکنه ۶۰ - شیعه - ترکی .

آب از چشمه - محصول غلات - شغل زراعت و گلهداری - راه مالرو .

**همو - hemu** - ده از دهستان گرمادوز بخش کلیبر شهرستان اهر .

۳۷/۵ ک شمال خاوری کلیبر - ۳۷/۵ ک شوشه اهر کلیبر

کوهستانی - معتدل - سکنه ۱۰ - شیعه - ترکی

آب از دو رشته چشمه - محصول غلات - شغل زراعت و گلهداری  
راه مالرو

**هموار کندی - hamvâr-kandi** - ده از دهستان مغان

بخش گرمی شهرستان اردبیل

۲۸ ک خاور گرمی - ۲ ک شوشه گرمی بیله سوار

جلگه - گرمسیر - سکنه ۹۶ - شیعه - ترکی .

آب از چشمه - محصول غلات و حبوبات - شغل زراعت و گلهداری  
راه مالرو .

**همه شان - hame-cân** - ده از دهستان مغان بخش گرمی شهرستان

اردبیل

۲۵ ک شمال گرمی - درمسیر شوشه گرمی بیله سوار

جلگه - گرمسیر - سکنه ۵۰ - شیعه - ترکی .

آب از چشمه - محصول غلات و حبوبات - شغل زراعت و گلهداری  
راه مالرو .

**هند آباد - hend-âbâd** - ده از دهستان کلاس بخش سردشت

شهرستان مهاباد

۱۰/۵ ک شمال خاوری سردشت - ۲/۵ ک خاور شوشه سردشت بمهاباد

کوهستانی - معتدل سالم - سکنه ۳۱۹ - سنی - کردی .

آب از چشمه - محصول غلات توتون هل - شغل زراعت و گلهداری  
صنایع دستی جاجیم بافی - راه مالرو .

**هندوان - hendovân** - ده از دهستان قطور بخش حومه

شهرستان خوی

۲۷ ک جنوب باختری خوی - ۸ ک جنوب راه ارا به رو خوی به قطور

دره - سردسیر سالم - سکنه ۱۷۵ - سنی - کردی

آب از چشمه و جویبار قیلنق - محصول غلات - شغل زراعت و گلهداری

صنایع دستی جاجیم بافی - راه مالرو .

ساکنین از ایل شکاک میباشدند

**هندوان** - ده از دهستان رمال بخش حومه شهرستان خوی

۱۳ ک جنوب باختری خوی - ۲/۵ ک باختر شوشه خوی شاهپور

جلگه - معتدل مالاریائی - سکنه ۹۰ - شیعه - ترکی .

آب از رود قطور - محصول غلات حبوبات کرچک کدو - شغل زراعت و

گلهداری - صنایع دستی جاجیم بافی - راه مالرو .

**هنگوه - hankuh** - ده از دهستان منگور بخش حومه شهرستان

مهاباد

۵۰ ک جنوب باختری مهاباد - ۳۸ ک جنوب باختری شوشه مهاباد

به سردشت

کوهستانی - سردسیر سالم - سکنه ۳۱۸ - سنی - کردی

آب از رودخانه بادین آباد - محصول غلات و حبوبات توتون - شغل زراعت

و گلهداری - صنایع دستی جاجیم بافی - راه مالرو .

**هنگروان - hangervân** - ده از دهستان برادوست بخش

صومای شهرستان رضائیه

۱۶ ک جنوب هشتیان - درمسیر راه ارا به روسرو

دره - سردسیر سالم - سکنه ۱۱۲ - سنی - کردی

آب از رود کندو چشمه - محصول غلات توتون - شغل زراعت و گلهداری

صنایع دستی جاجیم بافی - راه ارا به رو میتوان اتومبیل برد

**هوادرق - havâ-daraq** - ده از دهستان گورائیم بخش مرکزی

شهرستان اردبیل

۲۲ ک جنوب باختری اردبیل - ۱۵ ک شوشه اردبیل تبریز

کوهستانی - معتدل - سکنه ۲۹۶ - شیعه - ترکی .

آب از چشمه - محصول غلات و حبوبات - شغل زراعت و گلهداری

راه مالرو

**هواری سلیمان - havâr-soleymân** - ده از دهستان بریاجی

بخش سردشت شهرستان مهاباد

۴ ک شمال باختری سردشت - ۲ ک شمال راه ارا به رو بیوران به

سردشت

کوهستانی و جنگلی - معتدل سالم - سکنه ۹۷ - سنی - کردی

آب از چشمه - محصول غلات توتون مازوج کتیرا - شغل زراعت و

گلهداری - صنایع دستی جاجیم بافی - راه مالرو

**هواریه برزه - havâre-barze** - ده از دهستان بهی بخش

بوکان شهرستان مهاباد .

۲۲ ک شمال خاوری بوکان - ۱۸ ک خاور شوشه بوکان بیاندو آب .

کوهستانی - معتدل سالم - سکنه ۱۰۷ - سنی - کردی .

آب از چشمه - محصول غلات توتون - شغل زراعت و گلهداری - صنایع

دستی جاجیم بافی - راه مالرو .

**هوایشانق - havâcânaq** - ده از دهستان کیوی بخش سنجه

شهرستان هرو آباد .

۱۰ ک شمال سنجه - ۱۵ ک شوشه هرو آباد و میانه

کوهستانی - معتدل - سکته ۱۸۲ - شیعه - ترکی.

آباز چشمه محصول غلات و حبوبات - شغل زراعت گله داری - راه مالرو  
**هوای - hovây** - ده جزء دهستان دودانگه بخش هوراند  
شهرستان اهر.

۱۰/۵ ک شمال هوراند - ۲۹ ک شوسه اهر.

کوهستانی - معتدل مایل بگرمی مالاریائی - سکته ۳۰۲ - شیعه  
ترکی.

آباز چشمه - محصول غلات و برنج و پنبه وانگور و سردرختی  
شغل زراعت و گله داری - راه مالرو.

**هوایدرق - havây-daraq** - ده جزء دهستان چهاردانگه بخش  
هوراند شهرستان اهر

۱۴ ک شمال هوراند - ۲۹ ک شوسه اهر کلیبر

کوهستانی - معتدل مایل بگرمی مالاریائی - سکته ۳۱ - شیعه  
ترکی.

آباز چشمه - محصول غلات و گردو و توت - شغل زراعت و گله داری  
راه مالرو.

**هوچقان - hoçqân** - ده از دهستان بخش مرکزی شهرستان  
مرند.

۴ ک شمال خاوری مرند - ۴ ک شوسه مرند جلغا

جلگه - سردسیر - سکته ۱۶۳۰ - شیعه - ترکی.

آباز چشمه - محصول غلات و پنبه - شغل زراعت و گله داری - راه مالرو  
**هوچ - hoç** - ده جزء دهستان دیزمار خاوری بخش ورزقان شهرستان  
اهر.

۳۶ ک شمال ورزقان - ۳۵ ک شوسه تبریز باهر

کوهستانی - معتدل - سکته ۱۱۹ - شیعه - ترکی.

آباز چشمه - محصول غلات و جنگل - شغل زراعت و گله داری - راه  
مالرو.

**هوچ** - ده جزء دهستان کیوان بخش خدا آفرین شهرستان تبریز.  
۱۲/۵ ک جنوب خدا آفرین - ۱۱ ک شوسه اهر کلیبر.

کوهستانی - گرمسیر مالاریائی - سکته ۶۲ - شیعه - ترکی.

آباز چشمه - محصول غلات - شغل زراعت و گله داری - راه مالرو  
در محل بفاصله ۲ کیلومتر بنام هوچ بالا و پایین مشهور سکته هوچ بالا  
۶۰ نفر می باشد

**هوراند - horând** - قصبه کوچک مرکز بخش هوراند و همچنین  
دهستان دودانگه از شهرستان اهر.

۴۷ ک شمال شهرستان اهر - ۲۳ ک جاده شوسه اهر کلیبر

طول ۴۷ درجه ۱۷ دقیقه و ۱۰ ثانیه عرض ۳۸ درجه ۱۰ دقیقه و ۴۷ ثانیه  
اختلاف ساعت با طهران ۱۶ دقیقه و ۲۸ ثانیه

کوهستانی - معتدل مایل بگرمی مالاریائی - سکته ۸۰۰ - شیعه - ترکی.

آباز چهاررشته چشمه ساری - محصول غلات وانگور و توت و سر  
درختی - شغل زراعت و گله داری و کسب - صنایع دستی زنان فرش  
و گلیم بافی - راه مالرو - دارای یک باب دبستان بنام عسجدی .  
ادارات دولتی - بخش داری - نماینده آمار - نماینده بهداشتی - ژاندارمری  
در حدود ۱۵ باب دکان مختلف پیشه‌وری و دو باب کاروانسرا وجود دارد  
که احتیاجات قراء اطراف و اهالی محل را تامین می نماید  
**هوراند** - نام یکی از بخشهای پنجگانه شهرستان اهر است.

این بخش یکی از مهمترین بخشهای شهرستان اهر بوده و در قسمت  
شمال قره داغ و ۲۹ کیلومتری مرز ایران و شوروی واقع و حدود آن  
بشرح زیر است

از طرف شمال و باختر به بخش کلیبر و از جنوب به بخش مرکزی اهر  
و از خاور به شهرستان مشکین شهر (خیابو) محدود میباشد.

منطقه این بخش عموما ماکوهستانی و خوش آب و هوا فقط قسمت  
خاوری بخش که کنار رودخانه قره سو میباشد گرمسیر بوده و محل  
قشلاق ایل حسینکلو میباشد محصول عمده این بخش عبارت از غلات  
و برنج و پنبه و توت و میوه جات میباشد.

قراء این بخش عموما در دامنه دره ها واقع و از چشمه سارها و رودخانه  
محل استفاده می نمایند فقط اکثر دهات دهستانهای یافت و ورگهان  
که در کنار رودخانه قره سو واقع میباشد از رودخانه مزبور برای  
کشت برنج و پنبه استفاده نموده و دیگر رودخانه کجروود و قوری  
جای در این بخش وجود دارد.

بخش هوراند از پنج دهستان شرح زیر تشکیل شده است

دهستان دودانگه ۱۲۰ بادی ۴۱۴۶ نفر جمعیت

• چهاردانگه ۳۸ • ۵۲۷۵ •

• دیکله ۴۴ • ۷۹۵۶ •

• یافت ۳۹ • ۴۷۸۲ •

• ورگهان ۱۸ • ۲۰۴۰ •

بنابر آمار فوق بخش هوراند از پنج دهستان و ۱۵۹ آبادی بزرگ  
و کوچک تشکیل و جمع نفوس آن در حدود ۲۴۱۹۹ نفر است مشخصات  
هریک از دهستانهای تابع بخش در جای خود شرح داده شده است.  
**هورو - horo** - ده از دهستان ساری سوباسار بخش بلدشت  
شهرستان ماکو.

۳۵ ک شمال باختر لدشت - ۱۸ ک شمال راه اراپرو اوزون دیزه  
بماکو.

دره - معتدل • سکته ۲۹ - سنی - کردی

آباز چشمه - محصول غلات - شغل زراعت و گله داری - صنایع دستی  
چاقیم بافی - راه مالرو - قشلاق ایل جلالی.

**هورسین - hovar n** - ده از دهستان بخش صومای  
شهرستان رضایه

۶/۵ ک باختر هشتیان - ۶ ک باختر راه همومی هشتیان به کند  
دامنه - سردسیر سالم - سکته - ۳۲۷ - سنی - کردی  
آب از کوهستان - محصول غلات توتون - شغل زراعت و گلهداری - صنایع  
دستی جاجیم بافی - راه مارو.  
**هوشین - hucin** - ده از دهستان لاهیجان بخش حومه شهرستان  
مهاباد  
۲۲ ک باختر مهاباد - ۱۸ ک باختر شوشه مهاباد سردشت  
کوهستانی - معتدل مالاریائی - سکته - ۳۱ - سنی - کردی  
آب از رودخانه آواجر - محصول غلات توتون حبوبات - شغل زراعت  
و گلهداری - صنایع دستی جاجیم بافی - راه مارو  
**هولری - holari** - ده از دهستان دشت بخش سلوانا شهرستان  
رضائیه  
۴ ک شمال خاوری سلوانا - ۵/۵ ک خاور ارا به روسلوانا برضائیه  
دامنه - سردسیر سالم - سکته - ۶۱ - سنی - کردی  
آب از شهر چای و چشمه - محصول غلات توتون - شغل زراعت و گلهداری  
صنایع دستی جاجیم بافی - راه مارو  
**هوله سو - hola-su** - ده از دهستان حومه بخش شاهین دژ شهرستان  
مراغه  
۶ ک جنوب خاوری شاهین دژ - در مسیر ارا به رو شاهین دژ بتکاب  
کوهستانی - معتدل مالاریائی - سکته - ۱۰۶۹ - شیعه - ترکی  
آب از چشمه سارها و قنوات - محصول غلات کشمش حبوبات کرچک - شغل  
زراعت و گلهداری - صنایع دستی جاجیم بافی - راه ارا به رو  
دبستان دارد  
**هولیق - holiq** - ده از دهستان هریس بخش مرکزی شهرستان  
سراب.  
۸ ک جنوب سراب - ۸ ک شوشه سراب تبریز  
کوهستانی - معتدل - سکته - ۶۰۱ - شیعه - ترکی  
آب از چشمه - محصول غلات - شغل زراعت و گلهداری - راه مارو  
**هویج - hovin** - ده از دهستان چهار دانگه بخش هوراند شهرستان  
اهر  
۱۵ ک شمال هوراند - ۳۲/۵ ک شوشه اهر کبیر  
کوهستانی - معتدل مالاریائی - سکته - ۱۰۹ - شیعه - ترکی  
آب از چشمه - محصول غلات کردو توت - شغل زراعت و گلهداری  
راه مارو.  
**هیبت - heybat** - ده از دهستان خروسلو بخش گرمی شهرستان  
اردبیل  
۴۵ ک جنوب باختری گرمی - ۲۳ ک شوشه گرمی اردبیل  
جلگه - گرمسیر - سکته - ۱۶۲ - شیعه - ترکی  
آب از چشمه - محصول غلات حبوبات - شغل زراعت و گلهداری  
راه مارو.

۲ در محل فاصله نیم کیلومتر بنام هیبت بالا و هیبت پائین مشهور  
سکته هیبت بالا ۲ نفر میباشد  
**هیبت بیگ - heybat-beyg** - ده از دهستان اوزومدل بخش  
ورزقان شهرستان اهر  
۹ ک جنوب ورزقان - ۷ ک شوشه تبریز باهر  
کوهستانی - معتدل - سکته - ۲۹۳ - شیعه - ترکی  
آب از چشمه - محصول غلات حبوبات - شغل زراعت و گلهداری - صنایع  
دستی گلیم بافی - راه مارو  
**هیر - hir** - نام یکی از دهستانهای حومه شهرستان اردبیل این  
دهستان در قسم جنوب خاوری اردبیل واقع از شمال به بخش نمین  
از جنوب به دهستان کیوی از خاور به شهرستان طاش از باختر به دهستانه  
گورائیم محدود بوده از ۴۸ آبادی بزرگ و کوچک تشکیل شده  
جمعیت آن در حدود ۱۶۷۶۱ نفر شیعه مرکز این دهستان ده هیر  
و قراء مهم آن عبارت است از کسالار - ابوبیق - بقرآباد ( بلقا باد )  
قریق - خلیل آباد  
**هیر -** ده از دهستان هیر بخش مرکزی شهرستان اردبیل ( مرکز دهستان )  
۲۵ ک جنوب خاوری اردبیل - در مسیر شوشه اردبیل و هیر  
دامنه - معتدل - سکته - ۱۸۴۲ - شیعه - ترکی  
آب از چشمه - محصول غلات حبوبات - شغل زراعت و گلهداری - صنایع  
دستی قالی بافی - راه مارو - ۵۰ باب دکان دارد  
**هیق - hiq** - ده از دهستان مشکین باختری بخش مرکزی شهرستان خیاو  
۸ ک باختر خیاو - ۱ ک شوشه خیاو اهر  
جلگه - معتدل - سکته - ۱۹۳۵ - شیعه - ترکی  
آب از چشمه - محصول غلات حبوبات - شغل زراعت و گلهداری - راه مارو  
**هیق - hiyaq** - ده از دهستان مواضعان بخش ورزقان شهرستان اهر  
۱۹ ک جنوب ورزقان - ۱۱ ک شوشه تبریز اهر  
کوهستانی - معتدل - سکته - ۸۲۶ - شیعه - ترکی  
آب از چشمه - محصول غلات حبوبات - شغل زراعت و گلهداری - صنایع  
دستی جاجیم و گلیم بافی - راه مارو.  
**هیق -** ده از دهستان خانرود بخش هریس شهرستان اهر  
۸ ک جنوب باختری هریس - ۱۹ ک شوشه تبریز اهر  
جلگه - معتدل - سکته - ۲۵۷ - شیعه - ترکی  
آب از چشمه - محصول غلات سردرختی - شغل زراعت و گلهداری - صنایع  
دستی فرش و گلیم بافی - راه ارا به رو  
**هیگل آباد - heykal-âbâd** - ده از دهستان سهند آباد بخش  
بستان آباد شهرستان تبریز  
۲۴ ک جنوب باختری بستان آباد - ۱۴ ک شوشه تبریز بستان آباد  
کوهستانی - سردسیر - سکته - ۱۲۵ - شیعه - ترکی  
آب از چشمه - محصول غلات - شغل زراعت و گلهداری - راه مارو

دردو محل بفاصله ۱ کیلومتر بنام هین آباد بالا و پائین مشهور سکنه  
هین آباد بالا ۲۰۸ نفر میباشد  
**هندلان-hendelân** - ده از دهستان کندوان بخش ترک  
شهرستان میانه  
۳ ک شمال خاوری ترک - ۱۶ ک غوسه میانه تبریز  
کوهستانی - معتدل - سکنه ۳۷۲ - شیعه - ترکی  
آب از چشمه - محصول غلات - شغل زراعت و گلهداری - راه مارو

**هین آباد-hin-âbâd** - ده از دهستان دیکله بخش هوراند شهرستان  
اهر.  
۱۲/۵ ک جنوب هوراند - ۱۴/۵ ک شوسه اهر کلید  
کوهستانی - معتدل - سکنه ۴۴۷ - شیعه - ترکی  
آب از چشمه - محصول غلات - شغل زراعت و گلهداری - صنایع دستی  
فرش و گلیم بافی - راه مارو

## ی

۳۱/۵ ک جنوب باختری کلید - ۱۹ ک ارا به و تبریز باهر  
کوهستانی - معتدل - سکنه ۷۵ - شیعه - ترکی  
آب از چشمه - محصول غلات - شغل زراعت و گلهداری - صنایع دستی  
فرش و گلیم بافی - راه مارو  
**یار بلاغی-yâr-bolâqi** - ده از دهستان چهارلویماق بخش ثره  
آغاج شهرستان مراغه  
۴ ک جنوب خاوری ثره آناج - ۳۹ ک جنوب شوسه مراغه بیانه  
کوهستانی - معتدل مالاریایی - سکنه ۶۵ - شیعه - ترکی  
آب از رودخانه - محصول غلات - شغل زراعت - صنایع دستی جاجیم  
بافی - راه مارو.  
**یار جان-yâr-jân** - ده از دهستان مرحمت آباد بخش میانندوآب  
شهرستان مراغه  
۱۲ ک شمال باختری میانندوآب - ۱۰ ک باختر راه ارا به رومیانندوآب  
به بناب  
جلگه - معتدل مالاریایی - سکنه ۷۵۵ - شیعه - ترکی  
آب از زربینه رود - محصول غلات پنبه چغندر کشمش - شغل زراعت  
و گلهداری - صنایع دستی جاجیم بافی - راه مارو  
در ۲ محل بفاصله نیم کیلومتر بارجان بالا و پائین مشهور سکنه پارچان  
بالا ۴۳۷ نفر میباشد  
**یار جان خالصه-yâr-jân-xâlèse** - ده از دهستان مرحمت آباد  
بخش میانندوآب شهرستان مراغه

**یا جلو-yâjelu** - ده از بخش نمین شهرستان اردبیل  
۲۲ ک شمال اردبیل - ۱۰ ک شوسه خیاباردبیل  
کوهستانی - معتدل - سکنه ۴۲۵ - شیعه - ترکی.  
آب از چاه - محصول غلات حبوبات - شغل زراعت و گلهداری  
راه مارو.  
**یا جلو** - ده جزء دهستان حومه بخش مرکزی شهرستان اهر  
۲۱ ک باختر اهر - نیم ک شوسه تبریز اهر  
کوهستانی - معتدل - سکنه ۲۷۷ - شیعه - ترکی  
آب از چشمه - محصول غلات حبوبات - شغل زراعت و گلهداری  
صنایع دستی جاجیم بافی - راه مارو  
**یچجه-ye'ja** - ده از دهستان حومه بخش مرکزی شهرستان اهر  
۹ ک جنوب اهر - ۶ ک شوسه تبریز اهر  
کوهستانی - معتدل - سکنه ۱۰۰ - شیعه - ترکی.  
آب از چشمه - محصول غلات - شغل زراعت و گلهداری - راه مارو.  
**یادگار لو-yâdegârlu** - ده از دهستان حومه بخش سلدوز  
شهرستان رضایه  
۱۷/۵ ک شمال خاوری ننده - ۴ ک باختر شوسه مهاباد برضایه  
کوهستانی - معتدل سالم - سکنه ۳۷۶ - شیعه - ترکی  
آب از چشمه - محصول غلات توتون حبوبات - شغل زراعت و گلهداری  
صنایع دستی جاجیم بافی - راه ارا به و رو میتوان اتومبیل برد.  
**یارالوجه-yârâluje** - ده از دهستان حسن آباد بخش کلید  
شهرستان اهر



۱۲ ک شمال باختری میان دو آب - ۹/۵ ک باختر راه عمومی ارا به رو  
میان دو آب به نیاب

جلگه - معتدل مالاریائی - سکته ۷۵۷ - شیعه - ترکی .  
آب از زربنه رود - محصول غلات چغندر پنبه کشمش کرجک بادام  
شغل زراعت - صنایع دستی جاجیم بافی - راه مارو

یار عزیز - yâr-aziz - ده از دهستان احمد آباد بخش تکاب شهرستان  
مراغه

۳۰ ک شمال تکاب - ۴ ک شمال ارا به رو احمد آباد بشکاب  
کوهستانی - معتدل سالم - سکته ۴۵۲ - شیعه - ترکی  
آب از چشمه سار - محصول غلات بادام حبوبات کرجک - شغل زراعت  
و گلهداری - صنایع دستی جاجیم بافی - راه مارو

یار علی - yâr-ali - ده از دهستان گورگ بخش حومه شهرستان  
مهاباد .

۴۰ ک جنوب مهاباد - ۴ ک باختر شوسه مهاباد سردشت  
کوهستانی - سردسیر سالم - سکته ۱۲ - سنی - کردی  
آب از رودخانه جمالدی - محصول غلات توتون حبوبات - شغل زراعت  
و گلهداری - صنایع دستی جاجیم بافی - راه مارو

یاریم قیه - yârim-qaye - ده از دهستان او اوغلی بخش حومه  
شهرستان خوی

۱۴/۵ ک شمال خاوری خوی - ۶/۵ ک شمال باختری شوسه خوی  
به جلفا

جلگه - معتدل مالاریائی - سکته ۴۵۶ - شیعه - ترکی .  
آب از نهر قره سوو چشمه - محصول غلات انگور - شغل زراعت و  
گلهداری - صنایع دستی جوراب بافی - راه ارا به رو از ده ایری بوجاق

میتوان اتومبیل برد  
در ۲ ک شمال باختری ده یک اوجاق (زیارتگاه) است .

یاسدی کندی - yâsdi-kandi - ده از دهستان آجر لو بخش مرکزی  
شهرستان مراغه

۷۰ ک جنوب خاوری مراغه - ۱۱ ک شمال خاوری شوسه شاهین دز بیابان دو آب  
کوهستانی - معتدل مالاریائی - سکته ۴۴۱ - شیعه - ترکی  
آب از رود آجر لو چشمه - محصول غلات نخود بزرک - شغل زراعت و  
گلهداری - صنایع دستی جاجیم بافی - راه مارو .

یاسدی بلاغ - yâsdi-bolâq - ده از دهستان هیر بخش مرکزی  
شهرستان اردبیل

۱۷ ک جنوب اردبیل - ۴ ک بشوسه خلخال اردبیل  
کوهستانی - معتدل - سکته ۹۸۸ - شیعه - ترکی

آب از چشمه - محصول غلات و حبوبات - شغل زراعت و گلهداری  
راه مارو

یاس کند - yâs-kand - ده از دهستان بهی بخش بوکان شهرستان  
مهاباد

۱۶/۵ ک خاور بوکان - ۱۵ ک خاور شوسه بوکان بصر

کوهستانی - معتدل سالم - سکته ۲۲۱ - سنی - کردی  
آب از چشمه - محصول غلات توتون حبوبات - شغل زراعت و گلهداری  
صنایع دستی جاجیم بافی - راه مارو

یاسین آباد - yâsinâbâd - ده از دهستان باسک بخش سردشت  
شهرستان مهاباد

۷ ک جنوب خاوری سردشت - ۲/۵ ک جنوب شوسه سردشت به مهاباد  
کوهستانی و جنگلی - معتدل - مالاریائی - سکته ۹۶ - سنی - کردی .  
آب از چشمه - محصول غلات توتون مازوج کتیرا - شغل زراعت و گلهداری  
صنایع دستی جاجیم بافی - راه مارو .

یاشیل - yâcil - ده جزء دهستان اوزومدل بخش ورزقان شهرستان  
اهر .

۷/۵ ک شمال وزرقان - ۷ ک شوسه تبریز باهر  
کوهستانی - معتدل - سکته ۳۰۹ - شیعه - ترکی  
آب از چشمه - محصول غلات و حبوبات - شغل زراعت گلهداری  
صنایع دستی فرش و گلیم بافی - راه مارو

یاشیل باش بابایگ - yâcil-bâc-bâbâ-beyg - ده از  
دهستان مشکین خاوری بخش مرکزی شهرستان مشکین شهر (خیابو)

۳۴ ک جنوب خاوری خیابو - ۶ ک شوسه خیابو اردبیل  
جلگه - معتدل - سکته ۲۹ - شیعه - ترکی .  
آب از چشمه و نهر - محصول غلات حبوبات - شغل زراعت و گلهداری  
راه مارو .

یاشیل باش گنجعلی - yâcil-bâc-ganj-ali - ده از  
دهستان مشکین خاوری بخش مرکزی شهرستان مشکین شهر (خیابو)

۲۴ ک شمال خاوری خیابو - ۲ ک شوسه خیابو اردبیل  
جلگه - معتدل - سکته ۳۴ - شیعه - ترکی .

آب از رود سیلان - محصول غلات حبوبات - شغل زراعت و گلهداری  
راه مارو

یاغبستلو - yâq-bastelu - ده جزء دهستان حومه بخش مرکزی  
شهرستان اهر

۲ ک شمال اهر - ۱/۵ ک شوسه اهر گنبر  
کوهستانی - معتدل - سکته ۵۵ - شیعه - ترکی  
آب از چشمه - محصول غلات و حبوبات - شغل زراعت و گلهداری  
صنایع دستی جاجیم بافی - راه ارا به رو .

یاغلی بلاغ - yâqli-bolâq - ده از دهستان نوربجای  
بخش قره آغاچ شهرستان مراغه

۲۹ ک شمال باختری قره آغاچ - ۷ ک جنوب شوسه مراغه بیانه .  
کوهستانی - معتدل - سکته ۳۵ - شیعه - ترکی .

آب از چشمه - محصول غلات نخود چغندر - شغل زراعت - صنایع  
دستی جاجیم بافی - راه مارو

**یاغمورالی** - yâqmorâli - ده از دهستان نازلو بخش حومه شهرستان رضائیه.

۱۷ ک شمال خاوری رضائیه - ۸ ک خاور شوسه رضائیه بشاهپور.

جلگه - معتدل - مالتاریائی - سکنه ۲۸۰ - شیمه و آسوری - ترکی و گلدانی .

آب از جو بار کز نق - محصول غلات - توتون کشمش حبوبات چغندر شغل زراعت - صنایع دستی جوراب بافی - راه ارا به رو .

**یافت** - yâft - یافت نام یکی از دهستانهای پنجگانه بخش هوراند شهرستان اهر

این دهستان در قسمت خاور و جنوب خاوری بخش واقع از شمال بدهستان چهاردانکه از جنوب بدهستان ورگهان از خاور شهرستان اردبیل از باختر

بدهستان دودانکه محمود و آب و هوای آن - سبتا گرمسیر و محل قشلاق ایل حسینکلو بوده و رودخانه قره سو از این دهستان عبور می نماید .

آب قراه تابعه عموماً از چشمه سارها و رودخانه قره سو بوده و کنار رودخانه کشت برنج و پنبه معمول میباشد

مرکز دهستان آبادی گنجوبه و از ۳۹ آبادی بزرگ و کوچک تشکیل شده و جمعیت دهستان مزبور در حدود ۴۸۷۲ نفر و آبادی مهم آن عبارتند : قره آغاچ - قورت تپه - مشیران

**یاقتوز آغاچ** - yâlquz-âqâj - ده از دهستان یامچی بخش مرکزی شهرستان مرند

۱۲ ک شمال باختری مرند - ۴ ک شوسه مرند حوی

جلگه - معتدل - سکنه ۱۴۸۲ - شیمه - ترکی .

آب از رودخانه وقتان محصول غلات پنبه زردآلو انگور - شغل زراعت گله داری - راه مالرو

**یاقتوز آغاچ** - ده از دهستان پروانان بخش ترکمان شهرستان میانه .

۱۴ ک شمال باختری ترکمان - ۶ ک شوسه میانه تبریز

کوهستانی - معتدل - سکنه ۱۱۵۷ - شیمه - ترکی

آب از چشمه - محصول غلات حبوبات بزرگ - شغل زراعت و گله داری راه مالرو

**یاقتوز آغاچ** - ده از دهستان نکستان بخش شاهپور شهرستان خوی .

۱۱ ک شمال خاوری شاهپور - ۱ ک جنوب راه ارا به رو شاهپور به طسوج .

جلگه - معتدل مالتاریائی - سکنه ۵۰۰ - شیمه - ترکی .

آب از رودخانه زولا - محصول غلات حبوبات - شغل زراعت و گله داری - صنایع دستی جاجیم بافی - راه مالرو میتوان اتومبیل برد .

**یالی قورت** - yâlli-qurt - ده از دهستان چهاراویمان بخش قره آغاچ شهرستان مراغه

۲ ک جنوب باختری قره آغاچ - ۲۶ ک جنوب خاوری شوسه مراغه بیانه

کوهستانی - معتدل مالتاریائی - سکنه ۲۳۸ - شیمه - ترکی  
آب از چشمه سارها - محصول غلات نخود زردآلو - شغل زراعت صنایع دستی جاجیم بافی - راه مالرو .

**یام** - yâm - ده جزء دهستان رودقات بخش مرکزی شهرستان مرند .  
۹ ک جنوب خاوری مرند - ۱ ک بخط آهن مرند تبریز (ایستگاه یام)  
کوهستانی - معتدل - سکنه ۹۲۵ - شیمه - ترکی .

آب از چشمه - محصول غلات حبوبات - شغل زراعت و گله داری راه مالرو .

**یامچی** - yâmçi - نام یکی از دهستانهای تابعه بخش مرکزی شهرستان مرند که در باختر و شمال باختری مرند واقع شده از شمال بدهستان یکانات از جنوب بدهستان شرفخانه و طسوج از خاور و بحومه مرند از باختر شهرستان خوی محدود بوده و اغلب دهات آن در مسیر شوسه خوی و مرند قرار گرفته و دارای ۳۲ آبادی بزرگ و کوچک که جمعیتش بالغ ۲۱۷۳۸ نفر میباشد .

محصول عمده این دهستان غلات انگور و زردآلو و پنبه و سردرختی می باشد و کلیه اهالی این دهستان زراعت پیشه و ترکی و شیمه می باشند آب این دهستان برای شرب و زراعت از قنات و چشمه و رودخانه ذوالبین و شیخ چای و ارلان که رودخانه های کوچکی میباشد تامین میشود تقریباً کلیه دهات این دهستان دارای جاده ارا به رو و ماشین رو بوده و آبادیهای مهمش عبارتند از یامچی - یاقتوز آغاچ - ارلان لیوار - کسک سرائی - دیزج حسین بیگ

**یامچی** - ده مرکز دهستان یامچی بخش مرکزی شهرستان مرند  
۱۴ ک شمال باختری مرند - دارای جاده اتومبیل روفرعی بمرند  
جلگه - معتدل - سکنه ۳۹۵ - شیمه - ترکی .

آب از رودخانه وقتان - محصول غلات پنبه انگور زردآلو - شغل زراعت گله داری - راه شوسه

یکدستان چهارکلامه در این ده وجود دارد

**یامچی پائین** (سفلی) - yâmçi-pâin - ده از دهستان نیر بخش مرکزی شهرستان اردبیل

۲۲ ک جنوب اردبیل - ۲ ک شوسه تبریز اردبیل

کوهستانی - سردسیر - سکنه ۶۰۸ - شیمه - ترکی .

آب از چشمه و رودخانه بالغلو - محصول غلات صیفی - شغل زراعت گله داری - راه مالرو .

**یامچی بالا** (علیا) - yâmçi-bâlâ - ده از دهستان نیر بخش مرکزی شهرستان اردبیل

۳۰ ک باختر اردبیل - واقع در مسیر شوسه اردبیل تبریز

کوهستانی - معتدل - سکنه ۷۱۳ - شیمه - ترکی .

آب از رودخانه بالغلو و رودخانه آغلان - محصول غلات صیفی شغل زراعت و گله داری - صنایع دستی قالی بافی - راه شوسه

آب از چشمه - محصول غلات حبوبات - شغل : ااعت و گله داری  
صنایع دستی خرشرد کلیم بافی - راه مارلو

**یاویاوی** - yāyāvāy - ده از دهستان کورک بخش حومه شهرستان  
مهاباد .

۱۵ ک جنوبی خاوری مهاباد - ۳۰ ک خاور شوسه مهاباد به سردشت.  
کوهستانی - سردسیر سالم - سکنه ۴۵۰ - شیعه - کردی.

آب از رودخانه مورحوره - محصول غلات توتون حبوبات - شغل زراعت  
گله داری - صنایع دستی جاجیم بافی - راه مارلو .

**یاچی** - yāyçī - ده از دهستان حومه بخش دهغورقان شهرستان  
تبریز

۲۸ ک جنوب خاوری بخش - ۳۰ ک شوسه تبریز امر  
جلگه - معتدل - سکنه ۳۶۸ - شیعه - ترکی

آب از رودخانه مرکلان - محصول غلات و حبوبات توتون - شغل زراعت  
گله داری - راه مارلو .

**یاچی** - ده از دهستان میر بخش مرکزی اردبیل شهرستان اردبیل  
۳۰ ک جنوب خاوری اردبیل - دوسیر شوسه اردبیل پلناباد

کوهستانی - معتدل - سکنه ۲۲۱ - شیعه - ترکی

آب از چشمه - محصول غلات حبوبات - شغل زراعت و گله داری  
راه شوسه

**یاچی** - ده از دهستان سراسکنده بخش سیه چشمه شهرستان ماکو  
۲۱ ک شمال خاوری سیه چشمه - ۶/۵ ک شمال خاوری راه ارا به رو  
امامقلی کنی

کوهستانی - سردسیر سالم - سکنه ۲۲ - شیعه - ترکی

آب از چشمه - محصول غلات - شغل زراعت و گله داری - صنایع دستی  
جاجیم بافی - راه مارلو .

**یای شهری** - yāy-shahrī - ده از دهستان سراجو بخش مرکزی  
شهرستان مراغه

۲۱/۵ ک شمال خاوری مراغه - ۳۳ ک شمال شوسه مراغه بیبانه

دوره - معتدل سالم - سکنه ۲۵ - شیعه - ترکی .

آب از صومقی چلی - محصول غلات نخود زرد آلو کرچک - شغل زراعت  
صنایع دستی جاجیم بافی - راه مارلو .

**یتیم آغلی** - yatim-ağlı - ده از دهستان چاپاره بخش قره  
ضیاالدین شهرستان خوی .

۱۲ ک شمال باختری قره ضیاالدین - ۲/۵ ک باختر شوسه قره ضیاالدین  
ساکو .

دوره - معتدل ملاریایی - سکنه ۱۱ - شیعه - ترکی

آب از چشمه قنات - محصول غلات - شغل زراعت و گله داری - صنایع  
دستی جاجیم بافی - راه مارلو .

**یخسوزان** - yāy-sūzān - ده از دهستان حومه بخش مرکزی  
شهرستان امر

**یاملق** (اولکش) yāmleq - ده جزء دهستان شاهرود بخش  
شاهرود شهرستان هروآباد

۲۳ ک جنوب خاوری هشجین - ۳۹/۵ ک شوسه هروآباد میانه  
کوهستانی - معتدل - سکنه ۵۱۹ - شیعه - ترکی .

آب از چشمه - محصول غلات و مختمر سردرختی - شغل زراعت و  
گله داری - صنایع دستی جاجیم و کلیم بافی - راه مارلو .  
محل سکنی ایل شاطرانلو

**یان بلاغ** - yān-bolâq - ده جزء دهستان کاغذکنان بخش کاغذکنان  
شهرستان هروآباد

۱۲ ک شمال آغ کند - ۱۵/۵ ک شوسه هروآباد میانه  
کوهستانی - معتدل - سکنه ۱۰۰ - شیعه - ترکی

آب از چشمه - محصول غلات و حبوبات و سردرختی - شغل زراعت  
و گله داری - صنایع دستی جاجیم و کلیم بافی - راه مارلو .

**یان بلاغی** - yān-bolâqi - ده از دهستان نوربجای بخش قره آغاج  
شهرستان مراغه

۳۱ ک شمال باختری قره آغاج - ۲/۵ ک جنوب شوسه مراغه بیبانه  
کوهستانی - معتدل ملاریایی - سکنه ۳۵۰ - شیعه - ترکی

آب از چشمه - محصول غلات - شغل زراعت - صنایع دستی جاجیم بافی  
راه مارلو

**یان بلاغی** - ده از دهستان آتش بیک بخش سراسکنده شهرستان تبریز  
۴۱ ک باختر مرکز بخش - ۴۰ ک شوسه تبریز میانه  
کوهستانی - معتدل - سکنه ۲۰۰ - شیعه - ترکی

آب از چشمه - محصول غلات حبوبات پنبه - شغل زراعت و گله داری  
راه مارلو .

**یان بلاغی** - ده از دهستان چهار اویماق بخش قره آغاج شهرستان  
مراغه .

۳ ک شمال خاوری قره آغاج - ۲۵ ک جنوب خاوری شوسه مراغه بیبانه .  
کوهستانی - معتدل ملاریایی - سکنه ۱۷۷ - شیعه - ترکی .

آب از چشمه سارها - محصول غلات نخود - شغل زراعت - صنایع دستی  
جاجیم بافی - راه مارلو

**یانوق** - yānuq - ده از دهستان چهار اویماق بخش قره آغاج  
شهرستان مراغه

۲۹/۵ ک شمال باختری قره آغاج - ۴ ک جنوب شوسه مراغه بیبانه  
کوهستانی - معتدل ملاریایی - سکنه ۳۳۶ - شیعه - ترکی

آب از چشمه شور - محصول غلات نخود بزرگ - شغل زراعت - صنایع  
دستی جاجیم بافی - راه مارلو .

**یاور کندی** - yāvar-kandi - ده جزء دهستان حومه بخش  
مرکزی شهرستان امر

۱۷ ک جنوب باختری امر - ۶ ک شوسه امر خیابو  
کوهستانی - معتدل - سکنه ۳۱۰ - شیعه - ترکی

۶ک شمال اهر - هک ارا به تبریز اهر .

کوهستانی - معتدل - سکنه ۸۲۶ - شیعه - ترکی .

آب از چشمه - محصول غلات حبوبات سردرختی - شغل زراعت و گله داری

راه مارو - محضرسی ازدواج دارد .

**یخلقان-yexelqân** - ده از دهستان ساری سو بار بخش بلدشت شهرستان ماکو .

۵هک شمال باختری بلدشت - ۳۱ک شمال ارا به رو اوزون دیز .

دره - معتدل مالاریائی - سکنه ۵۰ - سنی - کردی .

آب از چشمه - محصول غلات - شغل زراعت - صنایع دستی جوراب بافی

راه مارو - قشلاق ایل جلالی .

**یدی بلاغ-yeddi-bolâq** - ده از دهستان کله بوز بخش مرکزی شهرستان میانه .

۶ک جنوب باختری میانه - ۲۵ک شوشه تبریز میانه .

کوهستانی - معتدل - سکنه ۲۹۷ - شیعه - ترکی .

آب از چشمه - محصول غلات و حبوبات - شغل زراعت و گله داری

راه مارو .

**یدی بلاغ** - ده از دهستان چهاردانگه بخش هوراند شهرستان اهر .

۱۵ک شمال باختری هوراند - ۲۱/۵ک شوشه اهر کلپیر .

کوهستانی - معتدل مایل بگرمی مالاریائی - سکنه ۲۰ - شیعه - ترکی .

آب از چشمه - محصول غلات توت و گردو - شغل زراعت و گله داری

صنایع دستی فرش بافی - راه مارو .

**یر پاخلی-yarpâxli** - ده از دهستان آلتند بخش حومه شهرستان خوی .

۴هک شمال باختری خوی - ۵/۵ک شمال راه ارا به رو آلتند بخوی .

کوهستانی - سردسیر سالم - سکنه ۱۲۵ - سنی - کردی

آب از دره یر پاخلی - محصول غلات - شغل زراعت و گله داری - صنایع

دستی جاجیم بافی - راه مارو .

**یزن آباد-yezn-âbâd** - ده از دهستان ارشق بخش مرکزی

شهرستان مشکین شهر (خیابو) .

۵۱ک شمال خاوری خیابو - ۱۲ک شوشه گرمی اردبیل .

کوهستانی - معتدل - سکنه ۶۳۳ - شیعه - ترکی .

آب از چشمه - محصول غلات و حبوبات - شغل زراعت و گله داری

راه مارو .

**یزن آباد** - ده از دهستان کلغورانت بخش مرکزی شهرستان اردبیل .

۱۱ک شمال اردبیل - ۶ک شوشه اردبیل آستارا

جلگه - معتدل - سکنه ۶۰۷ - شیعه - ترکی

آب از چشمه - محصول غلات - شغل زراعت گله داری - راه مارو

**یزن بدگان-yazidakân** - ده از دهستان رمال بخش حومه شهرستان خوه .

خوه .

۳۳ک جنوب باختری خوی - ۱۱ک باختر شوشه خوی بشاهپور

دره و کوهستانی - معتدل سالم - سکنه ۶۰۰ - شیعه سنی - ترکی .

آب از چشمه و قنات - محصول غلات - شغل زراعت و گله داری - صنایع

دستی جاجیم بافی - راه مارو .

**یساول-yasâvol** - ده از دهستان آتش بیگ بخش سراسکند

شهرستان تبریز .

۲۵ک باختر سراسکند - ۱۷ک بخط آهن میانه مراغه .

کوهستانی - معتدل - سکنه ۲۲۹ - شیعه - ترکی .

آب از چشمه و رود - محصول غلات و حبوبات پنبه - شغل زراعت و

گله داری - راه مارو .

**یساول** - ده از دهستان چهار اویماق بخش قره آغاچ شهرستان

مراغه .

۴ک جنوب باختری قره آغاچ - ۲۷ک جنوب خاوری شوشه مراغه

بمیانه .

کوهستانی - معتدل مالاریائی - سکنه ۲۰۴ - شیعه - ترکی .

آب از چشمه سارها - محصول غلات نخود بزرک - شغل زراعت

صنایع دستی جاجیم بافی - راه مارو .

**یعقوبعلی کندی-ya'qub-ali-kandi** - ده از دهستان ساری

سو بار بخش بلدشت شهرستان ماکو .

۳۸ک جنوب باختری بلدشت - ۴ک شمال شوشه بلدشت بماکو .

جلگه - معتدل مالاریائی - سکنه ۱۶۱ - شیعه - ترکی .

آب از ساری سو - محصول غلات پنبه توتون کنجد حبوبات - شغل

زراعت - صنایع دستی جوراب بافی - راه مارو .

**یعقوبعلی تپه-yaqn-ali-tape** - ده از دهستان مرحمت آباد بخش

میاندو آب شهرستان مراغه .

۴/۵ک شمال باختری میاندو آب - ۴ک باختری شوشه میاندو آب

جلگه - معتدل مالاریائی - سکنه ۷۰۹ - شیعه - ترکی .

آب از زرینه رود - محصول غلات چغندر حبوبات کشمش - شغل زراعت

صنایع دستی گلیم بافی - راه مارو .

**یکانات-yekânât** - یکی از دهستانهای چهارگانه بخش

مرکزی مرند در شمال خاوری مرند واقع قسمتی از دهات این دهستان

در کوهستان و دارای هوای سردسیر بیلاتی - سالم و قسمتی در جلگه

بواسطه مجاورت با باطلاق قشلاق حاجی بالاچا و دارای هوای گرم و

مالاریائی می باشد .

این دهستان از ۱۹ آبادی بزرگ و کوچک تشکیل و نفوس آن ۱۱۳۲۴

نفر میباشد که دهات مهم آن عبارتند .

یکان کهریز سفلی - یکان کهریز علیا - گله بان .

**یکان کهریز-yekân-kabriz** - ده از دهستان یکانات بخش

مرکزی شهرستان مرند .

۳۵۰ ک شمال باختری مرند - ۱۶ ک شوشه جلفا خوی .

جلگه - معتدل - سکنه ۵۴۸۵ - شیعه - ترکی .

آب از چشمه ورود - محصول غلات و حبوبات و سردرختی صیفی شغل زراعت و گله‌داری - راه مارو .

در دو محل بفاصله ۴ کیلومتر بنام یکان کهریز بالا (علیا) و یکان کهریز پایین (سفلی) معروف سکنه یکان کهریز پایین ۱۶۹۳ نفر دبستان دارد .

یک شبا - yek-cabâ - ده از دهستان بهی بخش بوکان شهرستان مهاباد .

۱۲/۵ ک خاور بوکان - ۱۱/۵ ک خاور شوشه بوکان بهسفر .

کوهستانی - معتدل مالاریائی - سکنه ۶۵۸ - سنی - کردی .

آب از زرینه رود - محصول غلات چندرتوتون حبوبات - شغل زراعت و گله‌داری - صنایع دستی جاجیم بافی - راه مارو .

یکماهه - yekmâle - ده از دهستان آند بخش حومه شهرستان خوی

۷۸ ک شمال باختری خوی - ۳ ک شمال راه ارا بهروخان بهملحلی

کوهستانی - سردسیر سالم - سکنه ۹۶۶ - سنی - کردی

آب از کوههای مرزی و چشمه - محصول غلات - شغل زراعت و گله‌داری صنایع دستی جاجیم بافی - راه مارو - ۳ ک مرز ایران و ترکیه

در ۲ محل بفاصله یک کیلومتر بنام یکماهه بالا و پایین مشهور سکنه یکماهه بالا ۵۰ نفر میباشد

یگورک - yogurak - ده از دهستان قوریچای بخش قره آغاج شهرستان مراغه

۳۵ ک شمال باختری قره آغاج - ۷/۵ ک جنوب شوشه مراغه بمیان کوهستانی - معتدل مالاریائی - سکنه ۱۹۵ - شیعه - ترکی

آب از چشمه - محصول غلات نخود بادام بزرگ - شغل زراعت - صنایع دستی جاجیم بافی - راه مارو

یلاره - yelâve - ده از دهستان آختاچی بخش حومه شهرستان مهاباد

۲۸ ک جنوب خاوری مهاباد - ۱۳ ک باختر شوشه بوکان بمیان آب کوهستانی - معتدل مالاریائی - سکنه ۲۱۰ - سنی - کردی

آب از چشمه - محصول غلات توتون چند حبوبات - شغل زراعت و گله‌داری - صنایع دستی جاجیم بافی - راه مارو .

در ۲ محل بفاصله یک کیلومتر یلاوه بالا و یلاوه پایین مشهور سکنه یلاوه بالا ۱۶۶ نفری باشد

یل دره سی - yel-daresi - ده از دهستان گرمادوز بخش کلپیر شهرستان اهر

۳۱ ک شمال کلپیر - ۳۱ ک شوشه اهر کلپیر

کوهستانی - گرمسیر - سکنه ۱۴ - شیعه - ترکی

آب از چشمه - محصول غلات - شغل زراعت و گله‌داری - صنایع دستی گلیم بافی - راه مارو

یل دره گرهانی (رفیع دره سی) - yel-dagermâni - ده جز دهستان

اچارود بخش گرمی شهرستان اردبیل

۹ ک باختر گرمی - ۶ ک شوشه گرمی بیله سوار

جلگه - گرمسیر - سکنه ۲۰ - شیعه - ترکی

آب از چشمه - محصول غلات و حبوبات - شغل زراعت و گله‌داری راه مارو

یل سوئی - yel-sui - ده از دهستان انکوت بخش گرمی شهرستان اردبیل

۲۳ ک شمال باختری گرمی - ۱۹ ک شوشه گرمی به بیله سوار

کوهستانی - گرمسیر - سکنه ۱۴۶۶ - شیعه - ترکی

آب از چشمه - محصول غلات و حبوبات - شغل زراعت و گله‌داری راه مارو

یلقون آغاج - yolqun-âqâj - ده از دهستان حومه بخش تکاب شهرستان مراغه

۸ ک خاور تکاب - ۸ ک خاور راه ارا بهرو تکاب بشاهین دژ و بیجار

کوهستانی - معتدل مالاریائی - سکنه ۱۱۶۳ - شیعه - ترکی

آب از چشمه سارها - محصول غلات بادام حبوبات کرچک ذرت - شغل زراعت و گله‌داری - صنایع دستی جاجیم بافی - راه مارو - دبستان دارد

یلک او - yelaku - ده از دهستان آجرلو بخش مرکزی شهرستان مراغه

۶۳ ک جنوب خاوری مراغه - ۱۹ ک شمال خاوری شوشه شاهین دژ بمیان آب

ده - معتدل مالاریائی - سکنه ۱۰۴ - شیعه - ترکی

آب از رود آجرلو و چشمه - محصول غلات بادام حبوبات بزرگه شغل زراعت - صنایع دستی جاجیم بافی - راه مارو

یلکو - yelku - به کرکوق مراجعه شود

یلو جه - yelluje - ده از دهستان خان اندبیل بخش مرکزی شهرستان هروآباد

۱۰ ک باختر هروآباد - ۲/۵ ک شوشه هروآباد میان

کوهستانی - معتدل - سکنه ۱۹۷ - شیعه - ترکی

آب از چشمه - محصول غلات حبوبات و سردرختی - شغل زراعت و گله‌داری صنایع دستی جاجیم و گلیم بافی - راه مارو

یله قارشو - yeleqârcow - ده از دهستان قوریچای بخش قره آغاج شهرستان مراغه

۳۷ ک شمال باختری قره آغاج - ۸ ک جنوب شوشه مراغه بمیان کوهستانی - معتدل مالاریائی - سکنه ۳۰۵ - شیعه - ترکی

آب از چشمه سارها - محصول غلات نخود بزرگ - شغل زراعت - صنایع دستی جاجیم بافی - راه مارو

در دو محل بفاصله ۱/۵ کیلومتر بنام قارو حاجی و امامقلی مشهور سکنه امامقلی ۱۵۵ نفر حاجی ۱۵۰ نفر میباشد

**یله قارشو** - ده از دهستان عباسی بخش بوستان آباد شهرستان تبریز

۳۷ ک جنوب خاوری بستان آباد - ۵ ک شوسه میانه تبریز

جلگه - معتدل - سکنه ۲۱۵ - شیعه - ترکی

آب از چشمه - محصول غلات درخت تبریزی - شغل زراعت و گلهداری  
راه مارو

**یله قارشو (یله قارشق)** - ده از دهستان گرم بخش ترک شهرستان میانه

۲۱ ک خاور بخش - ۶ ک شوسه شغل میانه

کوهستانی - معتدل سکنه ۴۱۰ - شیعه اتنی عسری - ترکی

آب از چشمه - محصول غلات نخود عدس بزرگ - شغل زراعت و گلهداری  
راه مارو

**یالی بلاغ** - yelli-bolâq - ده از دهستان آجرلو بخش مرکزی شهرستان مراغه

۵۴ ک جنوب خاوری مراغه - شمال خاوری شوسه شاهین دژ به میاندوآب

کوهستانی - معتدل مالاریائی - سکنه ۱۵۴ - شیعه - ترکی

آب از چشمه - محصول غلات نخود بزرگ - شغل زراعت - صنایع دستی جاجیم بافی - راه مارو

**یالی درق** - yelli-daraq - ده از دهستان قوریچای بخش قره آغاج شهرستان مراغه

۳۶ ک شمال باختری قره آغاج - ۶ ک شمال شوسه مراغه بیانه

کوهستانی - معتدل مالاریائی - سکنه ۵۷۵ - شیعه - ترکی

آب از چشمه سارها - محصول غلات نخود - شغل زراعت - صنایع دستی جاجیم بافی - راه مارو

در دومحل بفاصله ۱ ک بنام بالا و پایین مشهور سکنه ۳۲۵ با ۲۵۰ نفر میباشد .

**یمن آباد** - yamin-âbâd - ده از دهستان سومه بخش شاهین دژ شهرستان مراغه

۳۷ ک جنوب شاهین دژ - ۱۹/۵ ک جنوب باختری راه اراپه رو شاهین دژ به تکاب .

کوهستانی - معتدل مالاریائی - سکنه ۸۳ - سنی - کردی .

آب از رودخانه ساروق - محصول غلات کرجک - شغل زراعت و گلهداری - صنایع دستی جاجیم بافی - راه مارو .

**ینگی آباد** - yengi-âbâd - ده از دهستان چهاردولی بخش مرکزی شهرستان مراغه .

۸۴ ک جنوب خاوری مراغه - در مسیر شوسه میاندوآب به شاهین دژ

جلگه - معتدل مالاریائی - سکنه ۱۷۴ - شیعه - ترکی

آب از زربینه رود - محصول غلات چغندر حبوبات با کرجک - شغل زراعت و گلهداری - صنایع دستی جاجیم بافی - راه شوسه

**ینگی آباد** - ده از دهستان آجرلو بخش مرکزی شهرستان مراغه .

۶۷ ک جنوب خاوری مراغه - ۳۵ ک شمال خاوری شاهین دژ بیاندوآب

جلگه - معتدل مالاریائی - سکنه ۱۴۲ - شیعه - ترکی

آب از زربینه رود و چشمه - محصول غلات چغندر بادام حبوبات شغل زراعت و گلهداری - صنایع دستی جاجیم بافی - راه شوسه میتوان اتومبیل برد

**ینگی آباد چای** - yengi-âbâd-çây - ده از دهستان بخش مرکزی شهرستان میانه

۴ ک جنوب میانه - ۴ ک تاراه شوسه میانه تبریز

کوهستانی - معتدل - سکنه ۹۸ - شیعه - ترکی

آب از دیمی - محصول غلات برنج پنبه عدس - شغل زراعت و گلهداری  
راه مارو

**ینگی آباد کوه** - yengi-âbâd-kuh - ده از بخش مرکزی شهرستان میانه

۷ ک جنوب میانه - ۴ ک شوسه میانه تبریز

کوهستانی - معتدل - سکنه ۱۶۳ - شیعه - ترکی .

آب از رود انجارق - محصول غلات و حبوبات - شغل زراعت و گلهداری - راه مارو .

**ینگی آرخ** - yengi-ârx - ده از دهستان چهاردولی بخش مرکزی شهرستان مراغه

۸۰ ک جنوب خاوری مراغه - ۱۰ ک باختر شوسه شاهین دژ بیاندوآب

جلگه - معتدل مالاریائی - سکنه ۲۹۳ - شیعه - ترکی

آب از زربینه رود - محصول غلات چغندر حبوبات کرجک بادام - شغل زراعت و گلهداری - صنایع دستی جاجیم بافی - راه مارو از راه شوسه میاندوآب اتومبیل برد .

**ینگجه** - yengeje - نام یکی از دهستانهای گانه بخش سراب شهرستان تبریز در شمال باختری بخش واقع از شمال بکوه قوشه داغ از جنوب به دهستان ابرغان و هریس از خاور به دهستان رازلیق از باختر بخش آلان براغوش

موقعیت طبیعی آن کوهستانی و بیلاقی سالم و آب آن از چشمه سارها و رودخانه محلی که از دامنه جنوبی کوه قوشه داغ جاری هسته تا مین میشود دارای مواقع بیلاقی بوده و از ۱۹ آبادی بزرگ و کوچک تشکیل

و جمع نفوس آن ۸۳۹۲ نفر میباشد

**ینگجه** - ده از دهستان حومه بخش دهخوارقان شهرستان تبریز

۳ ک خاور دهخوارقان - ۳ ک شوسه تبریز آذرشهر

جلگه - معتدل - سکنه ۱۲۱۰ - شیعه - ترکی

آب از رود و چشمه - محصول غلات و توتون و بادام - شغل زراعت و گلهداری - راه مارو .

**ینگجه** - ده از دهستان ینگجه بخش مرکزی شهرستان سراب

۶/۵ ک شمال باختری سراب - ۴ ک شوسه سراب تبریز

جلگه - معتدل - سکنه ۱۴۳ - شیعه - ترکی

آب از چشمه ورود - محصول غلات حبوبات - شغل زراعت و گله داری  
راه مارو.

**ینگجه** - ده از دهستان حومه بخش شاهین دژ شهرستان مراغه  
۱۷/۵ ک جنوب خاوری شاهین دژ - ۶/۵ ک جنوب باختری راه ارا به رو  
شاهین دژ به تکاب

کوهستانی - معتدل سالم - سکته ۲۸۶ - سنی - کردی  
آب از چشمه - محصول غلات حبوبات کرچک بادام - شغل زراعت و  
گله داری - صنایع دستی جاجیم بافی - راه مارو .

**ینگجه** - ده از دهستان اوچان بخش بستان آباد شهرستان تبریز  
۶ ک خاور - بستان آباد - ۵ ک بشوسه اردبیل تبریز  
چلگه - سردسیر - سکته ۲۶۷ - شیعه - ترکی .

آب از چشمه - محصول غلات جو دار درخت تبریزی - شغل زراعت  
و گله داری - راه مارو

**ینگجه** - ده از دهستان حومه بخش صومای شهرستان رضایه  
۱۵/۵ ک خاوری هسیان - درمیر راه ارا به رو هشتیان  
دامنه - سردسیر سالم - سکته ۲۵۹ - سنی - کردی

آب از رود مکهان - محصول غلات توتون - شغل زراعت و گله داری  
صنایع دستی جاجیم بافی - راه ارا به رو میتوان اتومبیل برد  
**ینگجه** - ده از دهستان و بخش نین شهرستان اردبیل

۲۰ ک خاور اردبیل - ۲ ک بشوسه اردبیل آستانرا  
چلگه معتدل - سکته ۱۹۸ - شیعه - ترکی .

آب از چاه - محصول غلات و حبوبات - شغل زراعت و گله داری  
راه مارو .

**ینگجه** - ده از دهستان بدوستان بخش هریس شهرستان اهر  
۳۲ ک باختر هریس - ۳/۵ ک شوسه تبریز اهر  
چلگه - معتدل - سکته ۱۸۳ - شیعه - ترکی .

آب از چشمه - محصول غلات و حبوبات و سردرختی - شغل زراعت و  
گله داری صنایع دستی فرش بافی - راه مارو

**ینگجه** - ده از دهستان کمره سنی بخش شاهپور شهرستان  
حوی .

۱۵ ک شمال باختری شاهپور - ۱۰ ک باختر راه ارا به رو وردان  
کوهستانی - معتدل مالاریائی - سکته ۱۵۸ - سنی - کردی  
آب از چشمه - محصول غلات - شغل زراعت و گله داری - صنایع دستی  
جاجیم بافی - راه مارو .

**ینگجه** - ده از دهستان مشکین خاوری بخش مرکزی شهرستان  
مشکین شهر (خیاو)  
۱۸ ک باختر مشکین شهر - ۱ ک شوسه مشکین شهر اهر

چلگه - معتدل - سکته ۱۴۶ - شیعه - ترکی  
آب از باغلوچای و مشکین چای - محصول غلات حبوبات - شغل زراعت  
و گله داری - راه مارو

آب از رود - محصول غلات حبوبات - شغل زراعت و گله داری  
راه مارو .

**ینگجه** - ده از دهستان سراجو بخش مرکزی شهرستان مراغه  
۱۶ ک شمال خاوری مراغه - ۱۲ ک شمال خاوری راه ارا به رو مراغه  
بقره آغاج .

کوهستانی - معتدل سالم - سکته ۷۸۲ - شیعه - ترکی  
آب از رودخانه مروق - محصول غلات نخود زرد آلو - شغل زراعت  
صنایع دستی جاجیم بافی - راه مارو

**ینگجه** - ده از دهستان فرورق بخش حومه شهرستان خوی  
۱۱ ک باختر خوی - درمیر شوسه خوی به سیه چشمه  
چلگه - معتدل مالاریائی - سکته ۷۰۱ - شیعه - ترکی .

آب از رودخانه آند و چشمه - محصول غلات حبوبات توتون زرد آلو  
کرچک گردو - شغل زراعت - صنایع دستی جوراب بافی - راه ارا به رو .

**ینگجه** - ده از دهستان دیزجرود بخش هجیب شیر شهرستان مراغه  
۲۴ ک شمال خاوری هجیب شیر - ۱۷/۵ ک شمال خاوری شوسه مراغه به  
آذر شهر .

دره و کوهستانی - معتدل مالاریائی - سکته ۶۶۲ - شیعه - ترکی .  
آب از چشمه سارها - محصول غلات حبوبات - شغل زراعت - راه مارو - دارای  
یک قلعه قدیم و آب انبار می باشد .

**ینگجه** - ده از دهستان دیزمار باختری بخش ورزقان  
شهرستان اهر  
۲۷ ک باختر ورزقان - ۱۳ ک ارا به رو تبریز باهر

کوهستانی - معتدل سردسیر - سکته ۵۰۳ - شیعه - ترکی  
آب از چشمه - محصول غلات حبوبات - شغل زراعت و گله داری - صنایع  
دستی فرش و گلیم بافی - راه مارو .

**ینگجه** - ده از دهستان عباسی بخش بستان آباد شهرستان  
تبریز

۲۴ ک جنوب خاوری بستان آباد - ۲ ک شوسه میانه تبریز  
چلگه - سردسیر - سکته ۴۲۲ - شیعه - ترکی  
آب از چشمه - محصول غلات - بونجه شغل زراعت و گله داری  
راه مارو

**ینگجه** - ده از دهستان آختاچی بخش بوکان شهرستان  
مهاباد

۶ ک جنوب خاوری بوکان - ۳ ک خاور شوسه بوکان بسفر  
کوهستانی - معتدل - سکته ۳۹۷ - سنی - کردی  
آب از چشمه - محصول غلات توتون حبوبات - شغل زراعت و گله داری

صنایع دستی جاجیم بافی - راه مارو  
**ینگجه** - ده از حومه بخش سراسکنه شهرستان تبریز

۱۲ ک باختر سراسکنه - ۱۲ ک بشوسه سراسکنه سیاه چمن  
کوهستانی - معتدل - سکته ۳۸۶ - شیعه - ترکی .

**ینگجه** - ده از دهستان آجرلو بخش گرمی شهرستان مراغه  
۶۸ ک جنوب خاوری مراغه - ۱۲/۵ ک شمال خاوری شوسه شاهین دژ  
بیانندو آب

دره - معتدل مالاریائی - سکنه - ۲۲ - شیعه - ترکی .  
آب از چشمه - محصول غلات نخود بزرگ - شغل زراعت - صنایع دستی جاجیم  
بافی - راه مارو

**ینگجه پروازان** - yengeje-barvânân - ده از دهستان  
پروازان بخش ترکمان شهرستان میانه

۱۳ ک شمال باختری ترکمان - ۸ ک شوسه میانه تبریز  
کوهستانی - معتدل - سکنه ۸۱۵ - شیعه - ترکی .  
آب از چشمه - محصول غلات حبوبات - شغل زراعت و گله داری  
راه مارو .

**ینگجه خرابه** - yengeje-xarâbe - ده از دهستان گرم بخش  
بخش ترک شهرستان میانه

۳۰ ک خاور بخش - ۱۳ ک شوسه خلخال و میانه  
کوهستانی - معتدل غیر مسکون (ساکنین رستم آباد زراعت میکنند)  
آب از چشمه و کوه - محصول غلات نخود عدس - راه مارو  
(بواسطه تجاوز اشرار رستم آبادی غیر مسکون است)

**ینگجه دلیکانلو** - yengeje-dalikânlu - ده از دهستان گرم  
بخش ترک شهرستان میانه

۳۸ ک شمال خاوری میانه - ۴۶ ک تاراه شوسه خلخال میانه  
کوهستانی - معتدل - سکنه ۶۹۷ - شیعه - ترکی .  
آب از چشمه - محصول غلات حبوبات - شغل زراعت و گله داری  
راه مارو .

**ینگجه رضا بیگلر** - yengeje-rezâ-beyglu - ده از دهستان  
دیجوبین بخش مرکزی شهرستان اردبیل

۱۸ ک جنوب باختری اردبیل - ۱۵ ک شوسه اردبیل تبریز  
کوهستانی - معتدل - سکنه ۴۱۸ - شیعه - ترکی .  
آب از چشمه - محصول غلات صیفی - شغل زراعت و گله داری  
راه مارو .

**ینگجه سادات** - yengeje-sâdât - ده از دهستان یکانات بخش  
مرکزی شهرستان مرند

۳۵ ک شمال باختری مرند - ۱۱ ک مارو بشوسه مرند جلغا  
کوهستانی - سردسیر - سکنه ۱۹۷ - شیعه - ترکی  
آب از چشمه و قنات - محصول غلات و نخود - شغل زراعت و گله داری  
راه مارو

**ینگجه قاضی** - yengeje-qâzi - ده از دهستان برگشلو بخش  
حومه شهرستان رضایه

۱۳/۵ ک خاور رضایه - ۲ ک جنوب شوسه کلما نغانه رضایه  
جلگه - معتدل مالاریائی - سکنه ۱۲۰ - شیعه - ترکی

آب از شهرچای - محصول غلات توتون چغندر حبوبات - شغل زراعت  
صنایع دستی جوراب بافی - راه ارا به رو

**ینگجه قشلاق** - yengeje-qeclâq - ده از دهستان گنجگام بخش  
سنجید شهرستان هروآباد

۱۲ ک جنوب باختر مرکز بخش - ۲ ک بشوسه هروآباد اردبیل  
کوهستانی - سردسیر - سکنه ۶۵ - شیعه - ترکی  
آب از چشمه - محصول غلات حبوبات پنبه کرچک - شغل زراعت  
راه مارو

**ینگجه کرد** - yengeje-kord - ده از دهستان یکانات بخش  
مرکزی شهرستان مرند

۴۴ ک شمال باختری مرند - ۱۱ ک بشوسه خوی جلغا  
کوهستانی - سردسیر - سکنه ۲۲۸ - شیعه - ترکی  
آب از چشمه و قنات - محصول غلات پنبه کرچک - شغل زراعت  
گله داری - راه مارو

**ینگجه محمد حسن** -

yengeje-mohammad-hasan

ده از دهستان دیجوبین بخش مرکزی شهرستان اردبیل  
۱۶ ک شمال اردبیل - ۲ ک شوسه خیابو اردبیل  
کوهستانی - معتدل - سکنه ۵۴۴ - شیعه - ترکی .  
آب از رودخانه قره سو و چشمه - محصول غلات حبوبات - شغل زراعت  
و گله داری - راه مارو .

**ینگجه محمد رضا** - yengeje-mohammad-rezâ

ده از دهستان کلخوران بخش مرکزی شهرستان اردبیل  
۲۰ ک خاور اردبیل - ۲ ک بشوسه اردبیل آستارا  
جلگه - معتدل - سکنه ۶۳۹ - شیعه - ترکی

آب از چشمه - محصول غلات - شغل زراعت و گله داری - راه مارو  
**ینگجه مطیع** - yengeje-moti' - ده از دهستان نازلو بخش  
حومه شهرستان رضایه .

۲۴ ک شمال خاوری رضایه - ۲ ک باختر راه ارا به رو سپورغان  
برضایه .

جلگه - معتدل مالاریائی - سکنه ۲۲۱ - مسیحی - کلدانی .  
آب از نازلوچای - محصول غلات توتون چغندر حبوبات کشمش - شغل  
زراعت - صنایع دستی جوراب بافی - راه ارا به رو و میتوان اتموبیل برد  
**ینگجه یار امیش** - yengeje-yârâmmic - ده جزء دهستان

یکانات بخش مرکزی شهرستان مرند  
۴۸ ک شمال باختری مرند - ۶ ک بشوسه جلغا خوی

کوهستانی - سردسیر - سکنه ۲۰ - شیعه - ترکی .  
آب از چشمه - محصول غلات - شغل زراعت و گله داری - راه مارو  
**ینگجه قشلاق** - yengi-qeclâq - ده جزء دهستان میشه پاره  
بخش کلیبر شهرستان اهر



۳۱/۵ ک شمال تکاب - ۵ ک شمال راه ارا بهرو احمدآباد به تکاب.

کوهستانی - معتدل - سکنه ۵۷۲ - سنی - کردی.  
آب از چشمه سارها - محصول غلات حبوبات کرجک - شغل زراعت و  
گله‌داری - صنایع دستی جاجیم بافی - راه مال رو

**ینگى گندی** - ده از دهستان آتش بيك بخش سراسکند شهرستان  
تبریز .

۲۵ ک باختر سراسکند - ۱۸ ک بخط آهن مراغه میانه  
کوهستانی - معتدل - سکنه ۱۵۰ - شیعه - ترکی  
آب از چشمه - محصول غلات حبوبات بنه - شغل زراعت و گله‌داری  
راه مال رو .

**يورقانلو - yorqânlu** - ده از دهستان روضه چای بخش حومه  
شهرستان رضایه .

۱۱ ک شمال باختری رضایه - ۳ ک شمال راه ارا بهرو رضایه به موانا.  
جلگه - معتدل مالاریائی - سکنه ۲۳۵ - شیعه - ترکی .  
آب از روضه چای - محصول غلات توتون حبوبات - شغل زراعت - صنایع دستی  
جوراب بافی - راه مال رو .

**يورقانلوی چنیزه - yorqânlu - jenize** - ده از دهستان  
نازلو بخش حومه شهرستان رضایه .

۱۶/۵ ک شمال باختری رضایه - ۸/۵ ک باختر شوشه رضایه بشاهپور.  
دره - معتدل مالاریائی - سکنه ۲۷۴ - مسیحی - کلدانی .  
آب از نازلو چای - محصول غلات توتون چغندر حبوبات کشمش و صیفی  
شغل زراعت - صنایع دستی جوراب بافی - راه مال رو .

**يورقون آباد - yorqun-âbâd** - ده از دهستان نازلو بخش  
حومه شهرستان رضایه .

۱۵/۵ ک شمال خاوری رضایه - ۲ ک باختر راه ارا بهرو آده بر رضایه  
جلگه - معتدل سالم - سکنه ۶۲۵ - شیعه - ترکی .  
آب از نازلو چای - محصول غلات چغندر توتون کشمش حبوبات - شغل  
زراعت - صنایع دستی جوراب بافی - راه ارا بهرو میتوان اتومبیل برد  
در دو محل بفاصله نیم کیلومتر بنام یورقون آباد بالا و پایین مشهور سکنه  
یورقون آباد بالا ۳۱۵ نفر می باشد

**يوز باشلو - yuz-bâclu** - ده جزء دهستان حومه بخش مرکزی  
شهرستان اهر

۱۹/۵ ک خاوری اهر - ۲ ک شوشه اهر خیابو  
کوهستانی - معتدل - سکنه ۲۴۹ - شیعه - ترکی  
آب از چشمه - محصول غلات حبوبات - شغل زراعت و گله‌داری - صنایع  
دستی فرش و گلیم بافی - راه مال رو

**يوز باشی گندی - yuz-bâci-kandi** - ده از دهستان گاودول  
بخش مرکزی شهرستان مراغه .

۳۳ ک جنوب باختر مراغه - در مسیر راه ارا بهرو میاندو آب بیناب.  
جلگه - معتدل مالاریائی - سکنه ۲۶۴ - شیعه - ترکی .

۱۴ ک جنوب باختری گلپور - ۱۳ ک شوشه اهر گلپور

کوهستانی - معتدل - سکنه ۲۵۱ - شیعه - ترکی .  
آب از دورشته چشمه - محصول غلات و جنگل - شغل زراعت گله‌داری  
صنایع دستی فرش و گلیم بافی - راه مال رو  
**ینگى گند - yengi-kand** - ده از دهستان بهی بخش بوکان  
شهرستان مهاباد .

۲۵ ک جنوب خاوری بوکان - ۲۱ ک خاور شوشه بوکان به سقر  
کوهستانی - معتدل سالم - سکنه ۲۹۹ - سنی - کردی .  
آب از چشمه - محصول غلات توتون حبوبات - شغل زراعت و گله‌داری  
صنایع دستی جاجیم - راه مال رو .

**ینگى گند - (خانه برق)** - ده از دهستان بناجو بخش بناب شهرستان  
مراغه

۶ ک جنوب بناب - ۱ ک باختر راه ارا بهرو بناب به میاندو آب  
جلگه - معتدل مالاریائی - سکنه ۳۳۹ - شیعه - ترکی .  
آب از رودخانه تیکان چای و چاه - محصول غلات کشمش بادام - شغل  
زراعت - راه ارا بهرو میتوان اتومبیل برد

**ینگى گند** - ده از دهستان گرم بخش ترک شهرستان میانه  
۸ ک خاوری ترک - ۱۳ ک شوشه خلخال میانه

کوهستانی - معتدل - سکنه ۱۷۲ - شیعه - ترکی .  
آب از چشمه - محصول غلات حبوبات - شغل زراعت و گله‌داری  
راه مال رو .

**ینگى گند** - ده جزء دهستان کاغذکنان بخش کاغذکنان شهرستان  
هروآباد .

۱۳ ک جنوب آغ کند - ۱۸/۵ ک شوشه میانه زنجان  
کوهستانی - معتدل سکنه ۲۸ - شیعه - ترکی

آب از چشمه - محصول غلات و حبوبات - شغل زراعت و گله‌داری - صنایع  
دستی جاجیم و گلیم بافی - راه مال رو

**ینگى گند** - ده از دهستان سردرود بخش اسکو شهرستان تبریز  
۱۱ ک شمال سردرود - ۳ ک شوشه تبریز اسکو

جلگه - معتدل سکنه ۳۶۵ - شیعه - ترکی  
آب از چشمه سار - محصول غلات و کشمش بادام زردآلو - شغل زراعت  
و گله‌داری - راه مال رو .

**ینگى گند علی آباد - yengi-kand-ali-âbâd** - ده از  
دهستان بناجو بخش بناب شهرستان مراغه .

۱۰ ک جنوب خاوری بناب - در مسیر شوشه مراغه به میاندو آب  
جلگه - معتدل مالاریائی - سکنه ۵۹۲ - شیعه - ترکی

آب از رودخانه صوفی چای و چاه - محصول غلات - شغل زراعت  
راه شوشه

**ینگى گندی - yengi-kandi** - ده از دهستان احمدآباد بخش  
تکاب شهرستان مراغه

آب از رودخانه مردی و چاه - محصول غلات چغندر و گشمش بادام - شغل  
زراعت - صنایع دستی جاجیم بافی - راه ارا به رو

**یوزبند - yuz-band** - ده جزء دهستان کلیبر بخش کلیبر شهرستان اهر  
۲۱ ک جنوب کلیبر - ۵/۵ ک شوسه اهر کلیبر

کوهستانی - معتدل - سکنه ۳۳۱ - شیعه - ترکی  
آب از دو رشته چشمه - محصول غلات - شغل زراعت و گلهداری - صنایع دستی  
فروش و کلیم بافی - راه مالرو - دارای ثبت اسناد محصور رسمی ازدواج  
و طلاق

**یوزبند** - ده جزء دهستان حومه بخش مرکزی شهرستان اهر  
۱۵ ک جنوب خاوری اهر - ۶/۵ ک شوسه اهر خیابو

کوهستانی - معتدل - سکنه ۷۵ - شیعه - ترکی  
آب از دو رشته چشمه - محصول غلات حبوبات و سردرختی - شغل زراعت  
و گلهداری - صنایع دستی فروش و کلیم بافی - راه مالرو

**یوزناب (ایزه ناب) - yuz-nâb**  
ده جزء دهستان خانقده بیل بخش مرکزی شهرستان هرو آباد  
۱۴ ک باختری هرو آباد - ۲ ک شوسه هرو آباد میانه

کوهستانی - گرمسیر مالاریائی - سکنه ۱۱۴ - شیعه - ترکی  
آب از چشمه - محصول غلات و حبوبات و سردرختی - شغل زراعت و گلهداری  
صنایع دستی جاجیم و کلیم بافی - راه مالرو

**یوسف آباد - yusef-âbâd** - ده از دهستان مهرانرود بخش  
بستان آباد شهرستان تبریز

۱۸ ک شمال باختری بستان آباد - در مسیر شوسه تهران تبریز  
چلگه - سردسیر - سکنه ۶۶۳ - شیعه - ترکی

آب از چشمه - محصول غلات یونجه سیب زمینی - شغل زراعت و گلهداری  
راه مالرو

**یوسف آباد** - ده از دهستان شرفخانه بخش شیبتر شهرستان تبریز  
۱۴ ک جنوب باختری بخش - ۴ ک بشوسه صوفیان شاهپور

چلگه - معتدل - سکنه ۱۹۱ - شیعه - ترکی  
آب از چشمه - محصول غلات حبوبات - شغل زراعت و گلهداری  
راه مالرو

**یوسف آباد** - ده از دهستان مغان بخش گرمی شهرستان اردبیل  
۲۲ ک باختر گرمی - ۱۵ ک شوسه بیله سوار گرمی

کوهستانی - گرمسیر - سکنه ۹۲ - شیعه - ترکی  
آب از چشمه - محصول غلات حبوبات - شغل زراعت و گلهداری  
راه مالرو

**یوسف کنندی - yusef-kandi** - ده از دهستان شهرویران بخش  
حومه شهرستان مهاباد

۶ ک شمال مهاباد - در مسیر شوسه مهاباد برضایه

چلگه - معتدل مالاریائی - سکنه ۳۱۵ - سنی - کردی  
آب از رودخانه مهاباد - محصول غلات توتون حبوبات صیفی - شغل زراعت

و گلهداری - صنایع دستی جاجیم بافی - راه شوسه  
**یوسف کنندی** - ده از دهستان آجرلو بخش مرکزی شهرستان مراغه  
۶۳ ک جنوب خاوری مراغه - ۱۱ ک شمال خاوری شوسه شاهین دژ  
بیانندو آب

دره - معتدل مالاریائی - سکنه ۱۲۰ - شیعه - ترکی  
آب از رود آجرلو - محصول غلات حبوبات بادام بزرگ - شغل زراعت  
صنایع دستی جاجیم بافی - راه مالرو

**یوسف گل - yusef-gol** - ده از دهستان کلاس بخش سردشت  
شهرستان مهاباد

۱۲ ک جنوب خاوری سردشت - ۳ ک جنوب شوسه سردشت به بانه  
کوهستانی - معتدل سالم - سکنه ۱۸۷ - سنی - کردی  
آب از رودخانه زاب کوچک - محصول غلات توتون مواد جنگلی - شغل  
زراعت و گلهداری - صنایع دستی جاجیم بافی - راه مالرو

**یوسف لئو - yuseflu** - ده از دهستان منجوان بخش خدا آفرین  
شهرستان تبریز

۴۰ ک جنوب باختری خدا آفرین - ۳۲/۵ ک شوسه اهر کلیبر  
کوهستانی - معتدل - سکنه ۱۹۵ - شیعه - ترکی  
آب از چشمه - محصول غلات - شغل زراعت و گلهداری - راه مالرو

**یوسف لئو** - ده از دهستان حومه بخش مرکزی شهرستان اهر  
۲۱ ک خاور اهر - ۲/۵ ک شوسه اهر خیابو

کوهستانی - معتدل - سکنه ۶۳ - شیعه - ترکی  
آب از چشمه - محصول غلات حبوبات - شغل زراعت و گلهداری - صنایع  
دستی کلیم بافی - راه مالرو

**یوشانلو - yowcânlu** - ده از دهستان لکستان بخش شاهیور  
شهرستان خوی

۲۰/۵ ک شمال خاوری شاهیور - ۲/۵ ک جنوب شوسه شاهیور بطسوج  
چلگه - معتدل مالاریائی - سکنه ۵۰۰ - شیعه - ترکی

آب از رودخانه زولا - محصول غلات حبوبات - شغل زراعت و گلهداری  
صنایع دستی جوراب و حصیر بافی - راه ارا به رو و میتوان اتومبیل برد  
**یوشانلو** - ده از بخش مرکزی شهرستان میانه

۷ ک جنوب میانه - ۲ ک شوسه تبریز تهران  
کوهستانی - معتدل - سکنه ۷۷ - شیعه - ترکی

آب از چشمه - محصول غلات حبوبات - شغل زراعت و گلهداری  
راه مالرو

**یوقورتچی - yoqurtçi** - بنام جدید اسمعیل آباد (۱) مراجعه شود  
**یوقونلو - yolqunlu** - ده از دهستان مرحمت آباد بخش

میاندو آب شهرستان مراغه

۲۵/۵۰ - شمال باختری میان دو آب - ک باختر راه ارا به و میان دو آب به بناب

چگه - معتدل مالاریائی - سکنه ۵۸۵ - شیعه - ترکی .

آب از زرینه رود - محصول غلات چغندر پشه حبوبات - شغل زراعت صنایع دستی گلیم بافی - راه مالرو .

در دو محل بفاصله نیم کیلو متر بنام یولقونلوی قدیم و جدید مشهور سکنه یولقونلوی جدید ۴۳۷ نفر میباشد

**یوئه گلدی - yola-galdi** - ده از دهستان ساری سو باسار بخش پلدشت شهرستان ماکو

۴ ک جنوب باختری پلدشت - در مسیر شوسه پلدشت ب ماکو

چلگه - معتدل مالاریائی - سکنه ۴۵۸ - شیعه - ترکی

اباز ساری سو و زنکمار - محصول غلات پشه توتون کتجد حبوبات شغل زراعت - صنایع دستی جوراب بافی - راه مالرو .

**یوهری داش - yumori-dâc** - ده از دهستان به به چیک بخش سیه چشمه شهرستان ماکو

۲۶ ک شمال خاوری سیه چشمه - ۴/۵ ک شمال راه ارا به و محمد صالح دره - سردسیر سالم - سکنه ۲۰۰ - شیعه - ترکی .

آب از چشمه - محصول غلات - شغل زراعت و گله داری - صنایع دستی جاجیم بافی - راه مالرو .

**یونجالو - yonjalı** - ده از دهستان نین شهرستان اردبیل

۲۲ ک خاور اردبیل - ۱۵ ک شوسه اردبیل آستارا

چلگه - معتدل - سکنه ۲۷۴ - شیعه - ترکی .

آب از چشمه - محصول غلات و حبوبات - شغل زراعت و گله داری راه مالرو .

**یونجه لو - yonjelu** - ده از دهستان قورچجای بخش قره آغاج شهرستان مراغه

۳۶ ک شمال باختری قره آغاج - ۱/۵ ک شمال شوسه مراغه بیما نه

کوهستانی - معتدل مالاریائی - سکنه ۲۹۰ - شیعه - ترکی .

آب از رودخانه جیران و قنات و چشمه - محصول غلات شغل زراعت - صنایع دستی جاجیم بافی - راه مالرو .

**یونسلی - yunseli** - ده از دهستان حومه بخش سلدوز شهرستان رضایه

۱۸ ک شمال باختری نرده - ۸/۵ ک شمال شوسه نرده به اشنویه

دره - سردسیر سالم - سکنه ۱۰۹ - سنی - کردی

آب از چشمه - محصول غلات چغندر توتون و حبوبات - شغل زراعت و کله داری - صنایع دستی جاجیم بافی - راه مالرو

**یووالار - yuvâlâr** - ده از دهستان برگشلو بخش حومه شهرستان رضایه

۶ ک خاور رضایه - ۳/۵ ک جنوب خاوری شوسه کلمانخانه بر رضایه چلگه - معتدل مالاریائی - سکنه ۱۹۰ - شیعه - ترکی .

آب از شهرچای - محصول غلات توتون انگور حبوبات - شغل زراعت صنایع دستی جوراب بافی - راه ارا به و

**یهرچی - yaharçi** - ده از دهستان قورچجای بخش قره آغاج شهرستان مراغه

۲۵ ک شمال باختری قره آغاج - ۹ ک جنوب شوسه مراغه بیما نه

کوهستانی - معتدل مالاریائی - سکنه ۱۹۵ - شیعه - ترکی

آب از چشمه سارها - محصول غلات نخور بزوک - شغل زراعت صنایع دستی جاجیم بافی - راه مالرو

**یهرلو - yaharlu** - ده از دهستان حومه بخش تکاب شهرستان مراغه

۱۰/۵ ک شمال باختری تکاب - ۲/۵ ک باختر راه ارا به رو تکاب با شاهین دژ .

کوهستانی - معتدل سالم - سکنه ۳۶ - سنی - کردی .

آب از چشمه سارها محصول غلات بادام حبوبات کرچک - شغل زراعت و گله داری - صنایع دستی جاجیم بافی - راه مالرو .

**ییلایق طهماسب کنندی - yeylâq-tahmâseb-kandi**

ده از دهستان آواجیق بخش حومه شهرستان ماکو .

۳۴ ک باختر ماکو - ۳/۵ ک شوسه کلیسا کنندی

کوهستانی - سردسیر سالم - سکنه ۱۱۱ - شیعه - ترکی

آب کوهستانی - محصول غلات - شغل زراعت و گله داری - صنایع دستی جاجیم بافی - راه مالرو - ۱۰ ک خاور مرز ایران و ترکیه

عربلوی یگان - arabluy-yekân - ده ازدهستان نازلوبخش.  
 حومه شهرستان رضاییه  
 ۱۰/۵ ک شمال رضاییه - ۲ ک خاورشوسه رضاییه بشاهپور  
 جلگه - معتدل مالاریایی - سکنه ۱۶۲ - شیعه - ترکی  
 آب از نازلوی چای - محصول غلات توتون چمندر حبوبات کشمش  
 شغل زراعت - صنایع دستی جوراب بافی - راه اراپهرو  
 گلن کانی - galen-kâni - ده ازدهستان برادوست بخش صومای.  
 شهرستان رضاییه  
 ۳۳ ک جنوب هشتیان - ۲ ک جنوب راه اراپهرو ماریشو  
 کوهستانی - سردسیر سالم - سکنه ۴۵ - سنی - کردی  
 آب از چشمه - محصول غلات - شغل زراعت و گلهداری - صنایع دستی  
 جوراب بافی - راه مالرو .

یلان جیق - ilân-jiq - ده از دهستان نیربخش مرکزی  
 شهرستان اردبیل  
 ۴۲ ک جنوب باختری اردبیل - ۱ ک شوسه تبریز اردبیل  
 کوهستانی - معتدل - سکنه ۱۰۲۴ - شیعه - ترکی  
 آب از رود بالخلو و چشمه - محصول غلات و حبوبات - شغل زراعت  
 و گلهداری - راه مالرو  
 حراملو - harâmlu - ده از دهستان چالدران بخش سیه چشمه  
 شهرستان ماکو  
 ۱۳ ک شمال باختری سیه چشمه - ۱ ک باخترهوسه سیه چشمه بکلیساکبندی  
 جلگه - معتدل مالاریایی - سکنه ۱۳۱ - شیعه - ترکی  
 آب از چشمه - محصول غلات - شغل زراعت و گلهداری - صنایع دستی  
 حاجیم بافی - راه اراپهرو و میتوان اتومبیل برد

## سازمان اداری استان ۳ ر و آذربایجان

شهرستان اردبیل مرکز شهرستان اردبیل جمعیت ۳۳۴۱۰۸ نفر

نام بخش (مرکز بخش)	نام دهستان (مرکز دهستان)	نام دهستان
آستارا (آستارا)	دهستان مرکزی (اسپین)	باغچه سرا - بوی بی بانلو - بیجارابین - تله خان - چلونند - حاجی امیر - حیران - خشکه دهنه دگرمان اولری - دگرمان کش - سیج - سیه زبه - شونان - شونده چولا - صیادلر (خلد برین) عباس آباد - فندقا بشته - قلمه کازرود - کشفی - کوته کمه - گله ده - گونش (سیه کوه) - لاطون و راهدار - لوندویل سبلی - مشندوشا غولا - ویرمونی
رگی	ارود (بیلداشی)	اجاق آلازار - آرانچی - اردنق - آرمار - اژدرلو - اظماره - آقاسن بیگلو - ایده لو - ایلخچی - ایلخچی - القتاب - آلیله سر - امراهلو - ان بیر بیگلو - انی بالابائین - اولی کندی - بابی - بنه - بیگ باغی - بیلداشی بیوک آفالو - برچین بالا و باین - تازه کند قره بلاغ - تازه کند لنگان - تبه - تبه باشی - تکدام تکلا - تنگ - تولون - تولیر - جین کندی - چقونکنش - چلیک - چونوق - چونوق باین - چونه خانلو - حجت آباد - حسن کندی - حمزه خانلو - خان بلاغی - داش بلاغ - داش بلاغ مطلب - درمانلو - دریامان - دیزج - رحیم لو - رستم کندی - زنگیر - ساری درق - سیاوش - سید کندی - سیدلر سینه سر - شکر آب - صفرلو - عباس بیگلو - عزیز لو - غفار کندی - قره قوچ - قره باتاق - قتلاق لطفعلی - قورتلو - قوزلو - قهرمانلو - کشاورزان - کمر قیه - کوتانچی - کیکلان - گوی شام - گیلارلو - لک درق - لله بلاغی - ماه پری - مجیدلو - محمد تقی کندی - مشهدلو مفوان - مهدی خانلو - هاچه کند - هادی بیگلو - یل دگرمانی (رفیع دره سی)
	اتاق (تازه کند انکوت)	ابراهیم کندی - اروج علیلو - آدم دره سی - آقامحمد بیگلو - آقاوردیلو - اوج بلاغ - ایمان کندی برکجه - بیوک خانلو - پلنگ لو - پیرلو - تازه کند انکوت - تکبلاغ خان محمد - تکچه چی تولاجی - جدا - جومورو - جهانگیرلو - چنار - جیلو - حسین خانلو - خانعلی دره سی - خان محمد - داش بلاغ - داش بلاغ نوشیروان - واش قابو - داش بلاغ کندی - درگاهلو - دلیک یارقان - زاویه حمزه - ساری لار - سرو آغاجی - شاعرلار - شور درق - شهبازلو - عباس علیلو - عسکر خانلو قربانلو - قرخ بلاغ - قره آغاجلو - قره خان بیگلو - قشلاق مازان - ققلولو - قلی قشلاقی - قوری درق قوزلو - کدخدالو - کلاش هزاردرق - کوراماالو - گرمی - گوره کهریز - لجایر - لکوان - محمدان - ملالر نریمان - هدیلو - یلسونئی
	قلعه برزند (قلعه برزند)	احمد بیگلو - آزرینق - اسمعیل کندی - آغ داش - امیر کندی - بی عرق - تک بلاغ شرفه - توپولقا توسانلو - تکانلو - حاجی کندی - دامدا باجا - دقوز دره سی - دمیرچی دره سی بالابائین - دیکدش دیکدش زرگر - شاهمار بیگلو - شرفه - صلاح لو - علی بنه سی - علی محمدلو - عمارتلو - قاسم کندی - قره و لیلو - قزل قیه - قشلاق عالیشان - قلعه برزند - مرالو - مرالوی جعفر قلیخان - مزرعه - منصورلو - میکائیل دره سی - نصرالله بیگلو - نورالله بیگلو .
خروس (صلوات)	آغ تبه - الله یارلو - انجیرلو - اوشبلاغ - بالاشورگل - پشه کوه - تربت قشلاقی - چنار سید معرم - خشکه نو - داغ کندی - دلیک داشی - دموملو - ساری قیه - سامانلو - سردی - سیدجواد لو - سیدقهرمانلو - سیدمحمدلو - شقلان - شکرلو - شورستان - شیخ رسی - صلوات عباسعلی کندی - قاری قشلاقی - قرخ بلاغ - قزل گونی - قشلاق ایلخچی - قلنج خانلو - قورتلو کرد کندی - کلانتز - کله درق - کله سرلو - کتاب - کنده - کهنه کند - گونی کندی - گلی درق - کلین بلاغی - لاجین دره سی - مروان - مزرعه باین - مسجدلو - میراب - میرزا حسن کندی - میر جعفرلو - ناولو - نصیر کندی - ولی لو - هران - هیبت .	

نام بخش (مرکز بخش)	نام دهستان (مرکز دهستان)	نام دهستان
گرمی (گرمی)	ان میان	اجاق قشلاقی - آزادلو - آصلاندوز - افجه - افسوران - الی درق - اوج آفاج - اوماسلان - ایلخانلار - باباش کندی - بالابیکلو - بالاخان کندی - بجامیر - بخشعلی کندی - بورك آباد - بیله سوار - باره قشلاق - بنجعلی خرابه سی - بیرایواتلو - بیرمهر - بیره خلیل - پیهوق - تازه کند حسن خانلو - تازه کند موران - تیجور داش - چالماخور خور - چناق بلاغ - چنگکان - خاک ریز - خان بابا کندی - داش دبی - درویش گرنمز - درین کبود - دمیرچی - دمیرچی خرابه سی - دمیرچی لو - رحیم لوی موران - زرگر - زنگبار - زهرا - ساری بلاغ - سلاله - سوموگلو - سیدار بالا - هاون - شاه بلو - شاه تبه - شلوه - شوردرق - شورگل - شیرین آباد - طومار - طومار کندی - عزت آباد - عطاو - علی وردیلو - فولاد لی قویی - فهله - قره بلاغ - فردهاغور - قره فاسلو - قوتور بلاغ - قورتلو - قوزقون بلاغ - کاروانسرا - کرپیلو - کردار - کریم لو - کولاتان - کلانور - کله سرو - کهل قشلاقی - گاو میش لو - کلان - گوگتبه - گلی بلاغ - لیمو - مرادلو - محمدیارلو - محمدرضالو - مستعلو بیگللو - مهره - میخوش - نصرعلی بلاغی - وان - ونستانک - هاچار کند - هوار کندی - همه شان - یوسف آباد
ایرد موسی (ایرد موسی)		آتشکاه - ارجستان - اسپ مرزا - اسک شهر - آغ قلعه - آلداشین - آلوچه سیلان - اندراب اوجور - آیران دره سی - ایردی موسی - بنسار - بیله درق - بیر آلقر - درآباد - دیوانق - دیوله سر - سامانلو - شین - سرقین - شمس آباد - شیران - کرده ده - کاجوران ویند - کلور - کزقن کهریز - کهریز - گلستان - لاطران - مختار آباد - نوران - روگه سران - ویند گلخوران
دیجویچین (دیجویچین)		ایربیکوه - اروانق - ایچجه - یاروق - تازه کند - تازه کند محمد به - نمرین - جناقرد - جدر - جو مادی - چهل گز - حسن یاروق - حسنعلی کندی - خشک رود - خیارک - دیجویچین - روتین درق - زعفران - شمش خانه - شندر شامی - شهره ور - شیخ احمد - شیشه گران - هلی قشلاقی - مو قین (آق میان) - قره تبه - قلمه جون - کچین خرابه - کرد قشلاقی - کرد کنده - کلی - کولاتنکوه - کنسول کندی - کوندوشمین - معنده - مزرعه - معصوم آباد - وکیل آباد - ینکجه - رضا بیگللو - ینکجه محمد حسن
کلخوران (کلخوران بالا)		اردی - آغ بلاغ آقاجان خان - آغ بلاغ اینالو - آغ بلاغ رسم خان - آغچه کند - آفا باقر آلمالی - آلوچه - انزاب - ایلخچی - اینانلو - بابلات - بنفشه درق - بیراقوم - تازه کند رضا آباد - تازه کند شریف آباد - ترکه ده - توپراقلو - توتون سیز - جبه دار - جچین - چندانق قورغا - حاجی سلیم قشلاقی - حصار - حمل آباد - حمید آباد - خان قشلاقی - خرابه کهل خصلو - دوان آباد (آخماز) - رضاقلی قشلاقی - رضی آباد - روشق - زردلو - زرگاه - زره نای زیوه - سامیان - سلیمان آباد - شاماسی - صومه - قره داغلو - قره لو - کرکوق (بلسکو) - کرگان کلخوران بالا - کسی آباد - کوزه توپراقی - گل تبه - گل مغان - گورادیل - گلی - کیلانده - ملا احمد ملباشی - ملا یوسف - میرنی - نوشهر - نیار - ورنیاب - وره نو - یزن آباد - ینکجه محمد رضا
گورانی (گورانی)		اباذر - آغ جای - آغ درق - آغ گونی - آغچه کهل - امین آباد - امین لو - اوجغاز - اوزون بلاغ - اینچه باش کند - بلقیس آباد - بوسجین - بارچین - بیله سهران - بیله گلین - تاجی بیوک (قره درق) - تازه قشلاق - تک بلاغ - جعفرلو - جق جق - جن قشلاقی - چلوگیر - چهره برق - حاجی محمود - خادملو - خانه شیر - خرابیم - خواجه ایم - دابانلو - داش بلاغ - دکمه داغیل دم سقرلو - دوشان جیق - سامین - سعیدخانلو - سقل - سفر لوجای - سوغانلو - سیاه بوش - شمس آباد - صادتلو - قره شیران - قره قاشلو - قلمه جون - قلیچی - قورتولوش - قوناق ماده قیران - قیه قشلاق - کچل آباد - کورانی - کور هاسلو - کهریز - گری بزرک - گولو قشلاق - گولی - مجید آباد - متان آباد - مشقین - مغانلو - مولان - مهماندوست - نرلو - هودرق

نام دهستان (مرکز دهستان)	نام بخش (مرکز بخش)	نام دهستان
آوارسی - اورتاکنند - ایزنجی - ایلانجیق - برجلو - بوران - بیجه میر - پیرنق - تجرق - جوواب دیمان - ساری قیه - سرخاب - سقرچی - شاه بلاغی - شاه نشین - شایق - صندوقلو - قره تپه کلهر - کمال آباد - کندوان - گلجه - گوگرچین - گوگه - لای - مزرعه - میزند - نیر - وله زاقرد - ویرسه - یامچی بامین و بالا	مرگزی (اردبیل)	آرالو - آلمانکلن - انیلو - ایوریق - بافر آباد - بودالال - بیله دوق - پیرزمان - جیاوان - چنذاب حفظ آباد - خانقاه - خلیل آباد - دلیر - دمدمه - دوئل - سعید آباد - شبلی - عباس آباد - فیروز آباد - قزل قیه - قشلاق - قیه چمن - کردلو - کرکن - کریق - کسال - کلخوران - کلین قشلاق - کورقله گوور - محمود آباد - مسجدلو - هل آباد - هیر - یاسدی بلاغ - یابچی
آبدار لو - آبی بیگلو - آرباتیه - آرغازلو - آغ بلاغ - آغ بلاغ مصطفی خان - آغ زمان کندی (خشکسپیل) - آغ قهقهه - آلاذیزکه - امین جان - اوج بلاغ - اورنج - اولانغان - ایرل - ایمیر - بایرام بدن - بریس - بنه خور - بوياقچیلو - بهادرلو - بنه خور - بلاسلو - پیرالوان - پیلهور باغ آبادی توابع خود - تپه - تقی دیزه - تیغه - جابلو - جکر کندی - جله کران - جمیران - جید - چات قیه - چاغون گوش - حور - حیدر آباد - خان کندی - خانقاه - خشیران - خلقلو - خلقاو - خلیل کندی - خواجه بلاغ - داشلوجه - دگرماندرق - دلیک لی داش - دودران - دورچین دوشان بلاغی - رز - ساری خانلو - سربند - سعید آباد - سقرچی - سلوط - سولا - سولدرق - سها - سویوق بلاغ - سیف آباد (آقداغ) - شریف بیگلو - طالب قشلاقی - علی بلاغی - علی کمر - هیران بالا و بامین - قره تپه - قره حسن لو - قره چاناق - قره لی - قشلاق چلی - قلیج قشلاقی - قلی بیگلو - کریم کندی کفتاره - کلاندرق بالا - کلشن - کلهر - کنازه - گروه - گرمه چشمه - گل تپه - گلندر ق بامین - کلی - الله او لورون - محمد جانلو - محمود آباد - مرئی - موسی کندی - مهدی سستی - میر حسن لو - میرزارحیم لو - میرزائق - مینا آباد - نقدی کندی - ننه کران - نوؤز - نوده - نوشوق - نیارق - یا جلو - یسکجه - یونجالو -	پینی (نمین)	

## شهرستان اهر مرکز شهرستان اهر جمعیت ۲۵۲۹۱۰

نام دهستان (مرکز دهستان)	نام بخش (مرکز بخش)	نام دهستان
آربالیق - اردشیر - ارژین - آهکنندی - آقا میرلو - اوچاکنندی - اوزی - ایت گنبدی بالوجه - برازین - بنه دیق - بنه کاهی - بنی جان - تیروان - حدادان - حسن بیگلو - حضی کندی خریل - خوبنرود - دایسوق - دنکاه - دیشکدوگی - دینور - دشتین - سر آجر لو - سنگین سید لر - شب خانه - شیخ احمدلو - ضیاگاه - طویق - طویل - قورتلار - ککاور - کلاسور کام - اته ده - لاله بجان - موسی کندی - یارانوجه .	کاکلیتر (کاکلیتر)	حسن آباد (حسن بیگلو)





نام دهستان (مرکز دهستان)	نام بخش (مرکزی بخش)	نام دهستان (مرکز دهستان)
<p>چلان - چول تشلاقی - چوبانلار حسینکلو - چوبانلار سردارلو - حاجلار - حاجی علی بیگ کندی - حصار پائین - حصار سیدلر - خان ولی - خداویری کندی - خرم آباد - خضر کندی - خلیفان - خونیق - داشاوجه - دامن آباد - دایلار - دغلیان - دویبه آباد - دوهان - دهستان - دیزبین - دیزج تلخاج - دیزج چالو - رحال - رزین - رشت آباد - رواسجان - ربیان - زرگر - زکک - زکک کور بلاغ - زنجیر بلاغ - زند آباد - زنگ آباد - زنگ ملک - ساری یارقان - ساطی - سامبران ستوت - سر قین - سیدلر - سیه دولان - شربت - شله بران - شفقوش آباد - شیرین دوق - صفی خانلو - صومعه طویلہ شامی - علی آباد - علی آباد ازکی بلاغ - علی بیگ کندی - علی رضا چائی - عنبرلو - قاسم علی کندی - قراجه - قراجه لو - قرخ بلاغ - قره بورون - قره قشلاق - قره باشماخ - قره لجه - قشلاق جناب - قشلاق خیالو - قشلاق ساری سولی - قشلاق سار یلار - قشلاق شاهوردی - قشلاق شیخ قشلاق طرلان - قشلاق کرملو - قلعه باشی - قلعه ملک - قلندر - قورچی کندی - قورشاقلو - کاشان کرد احمد - کرداقان - کردلر - کرنکاه - کسانق - کفالق - کلوجه - کلوزه - کور بلاغ - کوسالار کوسالو - کلهر - گاودل - کلوجه - گمش آباد - گونجک - گنکل آباد - گوراوان - گوره دوق - محمد رضا کندی - محمود آباد - مرده کتان - مزروه حاجی هابدین - مزروه مزراع - مصطفی چائی میزان - ملار - ناظم آباد - نجف خانلو - نصیر آباد - نقاره کوب - نقدوز - نهار - وردین - ونه آباد - هلان - یاجلو - ییجه - یاغبستلو - یاور کندی - یخ فروزان - یوز باهلو - یوز بنده - یوسفلو</p>	<p>مرکزی (امر) جومه (امر)</p>	
<p>آبخواره - ارجان - آغ بلاغ بالا - آغ بلاغ پائین - آقا بابای سنگ - آقا بابای فرامرزی - الهرد - امیر آباد - اوزومدل - ایشقلو - بجوهین - بحر بیگ - بکر آباد - بورون دوق - بوری ملک - بیشک - تازه کند بکر آباد - تعمدل - قلاب - چاجان - چای کندی چراغلو - چله ناب - حاجی حقوردی کندی - حماملو - خسلو - خلیفه انصار - خویندیزج - خیرالدین داشکن - دیکلو - دوریق - رهلیق - دیزج صفر علی - دیزج ملک - رستم آباد - روادانق - روزی - زغن آباد - ساری چمن - سر بادوق - سرخه دیزج - سفندل - سیه کلان - شاه بلاغ - شخملو - صمصام کندی - صومعه دل - صیغار - هلویق - زخران - قراجه ملک - قره باغ - قره قبه - قشلاق آلوجه قبه قشلاقی - کاسین - کانبلاش - کرویک - کلان - کور بلاغ - کهنه لو - کیقال - گشایش - گنبر - گمانچ - گوچیجه سلطان - لامان - لجن - لملو - لبران - لیلی خانه - مزروه سواره - مستقران - مشک عنبر میانه - مصراب مشیر آباد - مهترلو - میرزا علی کندی - نصرت آباد - نهریق - وردین - همای - هیبت بیگ - یاشیل</p>	<p>اوزومدل (ورزقان)</p>	<p>ان ورزقان (ورزقان)</p>
<p>آتش خسرو - اوزیل - استر قان - الوان - اندریان - اویندین - ایری بالا - ایری پائین - بیوران بهناور کرد احمد - تلکری - جوانان گروه - خانه سر - خروانق - دارانداش - دستجرد - دوزال - سرکش - سقای - سنوان - سونده خور - سیه رود - طرزم - عظیم - قشلاق حاجیلار - قشلاق گل آخور کردهت - کمار - کوجان - کره کش - کوه کمر - کبود کنبد - گل آخور - گورانند - لیلاب - مرز آباد مرزعه چول - مشاهیر - ملک قضا - میانه کرد احمد - ملیق - میوه رود - نجق - نظر کندی - نگارستان نوجه مهر - نوردوز - ورزقان - ویدیق - هاوستین - هریس هلق - پنکجه</p>	<p>دیزهار باختری (نصاییم)</p>	

نام دهستان (مرکز دهستان)	نام بخش (مرکز بخش)	نام دهستانات
دیزمار خاوری (انزلی)	ان ورزق (ورزقان)	احمد آباد - ارکتین - اروج - آستمال - اعقان - انویق - انیق - اوان - اوانسر - اوشتبین - اولی - اویلق - بیشک - پیر بلاغی - تازه کند - جعفر آباد - جوشین - چای کنده - چشمقان - خاکوانق - خانقاه - خایلار - دارانا - دوستو آشنا - سرداب - سهرن - شاهسون - شرف آباد - شقیع لو - صولت آباد - علی بلاغی - علی یار - قاشوقچی - قره چی معدن - قره درق - قره قبه - قشلاق - قلی کنده - قورچی احمد آباد - قولان - کالجان - گرنکان - کلاله - کلکای - کللو - کوانق - گزان بند - گلو - مردانقم - مرره شادی - من - ملک طالش - نمنق - ونستان - هزه جان - هوج
مواضع خان (خواج)		استیار - آداغش - افشرد - آقاجلی - امیر آباد - آناختون - اولی - بابا باغی - باجا باج - بشیر - تازه کند - نهند - تازه کند - چمن زمین - چنره نق - حسن آباد - حشمت آباد - خواجه - دغدغان - دیزج - شالی - سرخه گاو - سرند - سفیدان جدید - سفیدان هتیک - سولوچه - سولی درق - شریف آباد - عباس آباد - قشلاق - قلعه لر - کرد کنده - کهلیک بلاغی - کیویج - گلزار بالا - گلوچه - گورچین - محمود آباد - مرناپ - مشیر آباد - نهند - نیچران - هرزند بق - هفدرات - هیق .
بدوستان (سرای)	هریس (هریس)	احمد آباد - احمد آباد شهرک - اربطان - اسنجان - آقا هلیلو - البات - اندیس برون - یارام - جانقوز - چناب - جیقه - خرما لو - خلج - شاخسلو - سرای - شاملو - شهرک - شهسوار - شیخ رجب - صمد آباد صومعه - طرف - عبدالجبار - قراجه - قزاقان - قره کونی - گلدر - گویدرق - مرکید - مقصود لو - میان بازور - میتق - نمرود - ولیلو - ینگجه .
خانرود هریس		برازین - تازه کند - ترکایش - خانقاه - خشکتاب - قرلچه - گور اووان - مهرا - موسی لو - ناحیه - نوجهده - نهران - هرزهوز - هیق
چهار دانگه (ارلان)		ارلان - ارمک - ازنو - آغ براز - بریجان - پیراسلمو - تابستانق - تنبا کولوق - توین - خسبک - خویره - دهرود - ملین لو - قره قبه - شگرلو - قلعه کنده - شنباران - قوشچی بایرام - خواجه - شیخ بران - قیه دبی - کارار - کلنی - کلی قوزی - کورن - کویر - گزلان - گزلی - گورندرق - ملاو - میدانلار - ورچنی - ولی بیگلو - هوایدرق - هوین - یدی بلاغ
دودانگه موران		انجار - اولان - بایرام خواجه - بزیلان - تازه کند - تقی کنده - جیان - جعفر آباد - چرمه داش - شلوری - قره درویش - کرکس - محمد آباد - منجاب جدید - منجاب قدیم - نقدی - نیق - وبق - هوای
دیگه (چناب)		آتش - آغ بلاغ - آغچه قشلاق - آغ درق - انباشق - انیار - آیدینلو - بایسراغی - تازه کند - ترانچه - چالی بگلو - چناب - حوریدرق - خلیفه لو - خودولو - زرده خانه - ساری بلاغ - سلطان آباد - سنکراپ - سولی درق - سیه بنه - شکر علی قشلاق - قره گوزلو - قلعه جوق - قوری گل - قوشوق - کرد لر - کنده - کوجان - گرده سنک - لروم - نعمان - له او - مجید آباد - مرادلو - مزره اوچا قوردی - مزره عبدل - مروفان - نصیر آباد - هلیلو - هین آباد

نام بخش مرکز بخش	نام دهستان (مرکز دهستان)	نام دهستان
هورآباد (مورانه)	ورگهان (ورگهان)	بلان - تقی کندی - حسین کندی - خرده قشلاق - داش بلاغ - داش بلاغ مفار - داش قایی - حوست - بیگلر دوشتور - سید قشلاقی - شوره ناب - شیشه - قره قشلاق - مله باشی - گل لر - و جنی - ورگهان - هلان
	بافت (کنجوبه)	اکبر کندی - باندروم - برجلو - پیشتاب - بلان - بسته قره آغاج - تازه کند - تازه کندچای - تازه کند حاجلار - تله گان - چرچرو - چرچلو - دلقاناب - دومولو - دیکدوق - زاویه - سرباب - علی محمد درمی - قره آغاجلو - قره گول - قشلاق زاویه - قوتانلو - قورت تپه - کره ناب - کرده گل - گمبران - کنجوبه - گولان - لعلان - مشقلان - مشیران - ملاحونی - ملغاث - میز اناب - نقدی - نواسر - نیاز قلی - هر سبان - هلان
<b>شهرستان تبریز مرکز شهرستان تبریز * جمعیت ۲۸۴۷۹۰ نفر</b>		
نام بخش (مرکز بخش)	نام دهستان مرکز دهستان	نام دهستان
اسکو	جوهه (اسکو)	اربط - اسپهان - اسکندان - آشتان - آغقان - الفلندیس - اوچ تپه - باغ معروف - باویل بالا و باین - بایرام - تازه کند بوژ تپه - چراغیل - خسرق - دیزج امیرمدار - فسقندیس - هنرود قندیلو - کردآباد - که چاه - کندچان - کوهمل - کهنو - گنبر - مجارشین - میلان .
	خسرو شاه (خسرو شاه)	اسپهان - ایلنجی - بارانلو - تازه کند - خاصوان - خسرو شاه - خصلو (خاصلر) - خورخور - کردلر زینال آغاج - ساتلو - سرین دیزج - شللو - قره تپه - قشلاق - لاهیجان - مهدینلو - میران میر جانی
	سرد رود (سرد رود)	احمقیه - آخوله - اسنجان - اسویس - آغچه کهل - انرجان - خلجان - زینجناب - سرد رود سمدی بیک - شیخ حسن - کجوار - کرجان - فخرآباد - قزل دیزج - قله چه - لاله - لوسان - مایان بالا و باین - نوجه ده - ورنق - هزاربوران - ینگه کند
بستان آباد (بستان آباد)	اوجان (بستان آباد)	آبریز - آتاجان - آت ناتان - اسکی کند - اشرف آباد - آغچه کهل - انباردان - انرجان - اوغورآباد - باغمیز - بنه کهل - تازه کند - تورآغای - جوغان کوچک - چرزه خون - حاجی آقا خشن دوق - خلیله ده - خیرآباد - زگلوجه - زیرکان - سرچشمه - سیه ناب - شیروانه ده - هین الدین قراونه - قره بابا - قره کوره - قلمده - قلمه بالا - قوز لوجه - قوزوللو - قولقاسم - کنگرلو کلو - گورچین - موسی قبه - نوجه ده سادات - نوشهر - هلان - نیگجه
	سهندآباد (اشکه درق)	آبدار - اسب آباد - اشکه درق - آغ بلاغ - آغ درق - آلمالو - امراله - امین آباد - آیتقرچمن باش سیز - بهادر - بیرق - پیشیکلو - تنور آغاج - نمرخان - چیچکلر - چینی بلاغ - حسن کهل خاجیک - دلی فوروقچی - زنگبار - ساری گونی - سفیده خوان - شیخ جعفر - قازان چای - قبله مسجد - قره کوشن - قلمه جوق سنگی - قلمه جوق کوه - قینسب - کذبین - کله خانه - گلشن آباد لیقوان - متنق - نوجه ده کوه - ورگل - هراب - هری - هیگل آباد

نام دهستان (مرکز دهستان)	نام دهستان (مرکز دهستان)	نام دهستان (مرکز دهستان)
بستان آبیان (بستان آباد)	عجاسی (نرمین)	احمدآباد - آغ بلاغ - امامیه - باشکند - بچه آباد - بنفشه درق - بستکان - پیرسلطان - پیرلوجه جداقیه - چرم خوران - چینی بلاغ - خشکناپ - داش آنان - دره چی - زگلوچه - سرخه - سرخه سمدی - سیاه چمن - شنکل آباد - علی آباد - علی خلج - عمودیزج - قاشقای - قیچاق - قران قیه قره بابا - قره بلاغ - قزل احمد - قزلچه - قیش قورشاق - کوخانلو - کچین - کلوچه - گلپین ملاحمد - نارین آباد - نوساله - یله قارشو - ینکجه .
مهرانرود (باشنج)	آر پادرسه سی - ارشتناپ - استیبار - اسفنگره - اسکندر - اکین آباد - آلاق - الوار - الوندی - امناب - امندی - اوشدلی - ایراتیق - بارنج - باسمنج - باغ بمقوب - بخشایش پاکچین - تازه کند - تازه کند - ترکمبورو - ترکهداری - تکمه داش - چانبهان - چانقور - جوفان بزرک - جوان - حاجی عبدالله - حصار - خاتون آباد - خیره مسجد - دیزج لیلی خوانی - دیز ناب درنق - زین کش - سمید آباد - سقین سرای - سیسات - شادآباد بالا - شادآباد مشایخ - شاهکلی شاه میرس - شبلی - طویقون - فتح آباد - قارینچه - قزاقه میدان - قویچاق - کر - کرد کندی کرگان - کرگچ - کلوانق - کلوک درق - کند - کندرود - کندول - کوار - ملک کیان - میاردان نعمت آباد - نهر - وینار - یوسف آباد	
کیوان (خمارلو)	اسیران - اشرف - آوارسین - آوانلو - اوغاش - بایدیق - بشاب - پیرهادیان - چناقچی - خانقاه خمارلو - دگیدرق - زرینق - زینلان - سرخه کمران - سقه سای - سقین - سولی پیر - سیران شاه حیدر - صفرلو - طین - عمارت - قاسم کنبدی - قره گونی - قلمه لو - قلملو - کارگران - کرشان گاواهن - لاریجان بامین - لالان - لتهجان - لهجونی - مشهدی حسنلو - همدان - همنشین - هوج .	
منج - وان (دینق)	ابراهیم بیگلر - ابراهیم سسی - ابریق - احمدلو - آغ اوغلان - آلاجوجه - الهرد - اوزان ایلانکش - بابایلو - بادام یار - برزگر - بویدوز - بهروز - پسیانلو - تاتار - تازه کند - تیمور بیگلر - جانانلو - چوبه درق - چولن - حیدرکانلو - حیران - حیران علی خان - دارآغزی داش آراسی - ذاشبایی - دریلو - دره جیک - ساریجلو - ستن - شجاع علیلو - شیخ حسنلو - صادق بیگلر - طوعلی - هاشقلو - عباس آباد - قاقالو - قره تکانلو - قره نوپراق - قره قوج کاروان - کاروانلو - کشیش قشلاق - کللاه - کلمه - کورزه - گلدر - گندم نان - گنزود لهه اسلام - لهه ارامنه - محمود کاغی - مسجد او - مشهدی حسنکلو - مفروضلو - وینق - همان یوسفلو .	
جومه (دهخوارقان)	آلبالو داش - امیردیزج - تاج الدین - چهاربرود - خاننیر - خراجلو - صیفایش - قاضی کند - قرمزگل - قشلاق خرابه - گوهر - نادیلو - هرگلان - یایچی - ینکجه	
شیرامین (شیرامین)	الوانق - پیرچوبان - ترشکوه - چنار - خانقاه - داشکس - دین آباد - سیلاب - قوشقرا - کلوانق - هفت چشمه	
گاوان (کارکان)	آخیجهان - تیمورلو - خاصلو (خاصلو) - دستجرد - دیزج آقاحسن - دیزج چراغ - غلهزار - فیروزسالار - قاضیجهان - قراقیل - قشلاق - قشلاق گاوان - کبود کنبد - گاوان - گنج آباد	
مقان (مقان)	مقان	

نام بخش مرکز بخش	نام دهستان مرکز دهستان	نام دهستان
سراسکنده (سراسکنده)	آتش بیگ (آتش بیگ)	ارشد آباد - آسایش - اشق - آغ بلاغ حمیده - آغچه کنده - آغچه کهل زمانی - آلاقیه - ایاز - ایده لوی خان - ایلخچی - باباگرگر - باتمانقلیج - باتمانقلیج بالا - باشلاغ - باشخلیج باغچه جیق - بایقراء کوه - برده ده - بزوجق - بسیط - پاشاییک - تازه کند - ترخانلار - تکانلو تلخاب - تلم خان - توپ آغاج - جیبی ند - جفیر - جوریم - جیران درق - چراغچی - چکن خلیفه کنده حاتم - خلیفه کنده حمیده - دبلکو - دربند - دلوحسن - دمناب - دمیرچی - دوش ذوالقدر - زنجیر آباد - ستار نایب کنده - سراسکنده حاجی نور علی - سراسکنده پابین - سراسکنده فرج نایب کوه - سمادتلو - سلطان آباد - سلطانکه - سلمان کنده - سلو - سلوک - سیدی پک - سیر - شیده شکر بلاغی - شیخ الاسلام - شیخ بیگ - طاس تنار - طاغچه جق - طوقلو - طمطراق - طهرابند هریز آباد - عرقلو - علی جان - علی گو - عین آباد - فزان قوزان - فاندوردق - قراین - قربان کنده - قره آغاج چراغچی - قره بلاغ - قره چای حاجی علی - قره چای نقشی - قره دیو - قره عورت قره قبه - قره کهیلک - قرلجه قرانقو - قطعات - قوجور - قورت قبه سی - قورقچی رودی - کنله کمر - کلکان - کله نو - کماجری - کهل بلاغی - گشایش - گل آخور - گلوجه حسن بیگ - گلوجه عدل - گنبد - گوبک تپه - گنج آباد بالا و پاتین - گوندوغدی - گورملا - لک لر مشک آباد - مشک آباد پاتین - مشکین جق - ملاجیق - ملا قاسم - ملاقیه سی - مندر بلاغی - منصور آباد - مهرداد - نظر کهریزی - ولی کنده - یان بلاغی - یساول - ینگی کنده
سراسکنده (سراسکنده)	جوجه (سراسکنده)	ارک یانه - آغچه کهل - درویشلر - آقاجری - اکوز گنبدی - اوچاق کنده - اوشیندل - بابا کنده رود - بابا کنده کوه - باشماق - بای قراء ارکیانه - بیات - بیگ بلاغی - بیگ کنده - پوستین دوز تارقلی - تنده - چینی - چولو - حسن کنده - حسن کنده سراسکنده - خراسانلو - خواجه عور خورجستان - داش بلاغ - دشمن لو - دلمه - دوده - دهلان - دیزج علی قلی بیگ - ذوالبین - سیف الدین رود - سیف الدین کوه - سیه دولان - صوفیلار - عجمی - عربلو - عزیز کنده - علی آباد - قاضی کنده - قرجه قبه - قره سقال - قزل لو - قلعه جوق - قوپوز - کله ده کوه - کله گرد - گرگر - گلوجه محمدخان - کله ده رود - کل تپه - گنجینه کتاب - گوجه قلاق - گورچین لو - لامشان - مقامیر - مقصود آباد - وظیفه خوران - ینگجه
شهبهده (شهبهده)	تسوج (تسوج)	الماس - امستجان - انگشتجان - تسوج - توپچی - چشمه کنان - چهره قان - حیدر آباد - دیزج شیخ مرجان - شیخ ولی - غلمانسرای - قره تپه - قرلجه - قلعه مراغوش - کاهدول
شهبهده (شهبهده)	خامنه (خامنه)	بنیس - داریان - دیزج خلیل - خامنه - شانجان - شندر آباد - شنکل آباد - قلعه حسن آباد - مراد آباد - نوجه ده - وایقان
شهبهده (شهبهده)	سیس (سیس)	آغ کهریز - امیرز کربا - بیگجه خاتون - درویش بقال - زیناب - ساربانقلی - سیس - علی شاه غلاملو - کندرود - گل آباد - ملک زاده
شهبهده (شهبهده)	شرفخانه (شرفخانه)	آغ گنبد - بوراچالو - تیل - تیمورلو - سرای - علی بیگلو - فرج قلی - قانچی - قیچاق - کافی الملک - کشک - کوزه کنان - گیبچی - هفت چشمه - مشق - مهردادیزج - هریس - یوسف آباد
شهبهده (شهبهده)	صوفیان (صوفیان)	باغ وزیر - تازه کند - چله خانه - خواجه مرجان - زنگی - ساوالان - سرکند دیزج - سفید کمر علی اکبر - قم تپه - مهتر احمد - نظر لو - نعمت اله - هارو تپه

## شهرستان خوی مرکز شهرستان خوی جمعیت ۱۵۵۶۷۰ نفر

نام دهستان (مرکز دهستان)	نام بخش (مرکز بخش)	
بابانور - بالابان - پغلهچی بالاوبائین - برده رش - بره جوك - بكو كندی - بله سور بزرگ و كوچك - تودان - جنگه سر - چغماق - خان - دامدما - دوشان تبه - دیزج (الند) - زلول - زنگره صدر - نظوره - قزل آغل - قورشاقلو - کلیسا - کرکش - مخمور - ملحلی - مندلیخ - موخور میرزاخان - ناور - یرباغلی - یکماله بالاوبائین	دیزج (دیزج)	وی حومه خ (خوی)
آدیامان - ارسی - اعتضادیه - آتلی - اواغلی - ایری بوجاق - باغ دره - بزنده - بیلهور پارچی - یرکندی - پیه چیک - تازه کندشجاع الدوله - جعفر آباد بالاوبائین - حیدرآباد - دیزج جمشیدخان - زاغه - زارغان - سراب - سویوتلو - سیاه باز - مسگر آباد - قزقله - قورلوجه کرده شین - گوهران - محمده - مظفرآباد - مهلزان - نوائی - ویشلق بالاوبائین - یاریم تبه	(اواغلی) (اواغلی)	
آباتی - آغ داش - امیربیک - بابکان - بختیاران - برگوش - بیلوردی - چاوش قلی - حصار پائین - خان دیزه - خویمن - درجلی - رهال - زاویه شیخار - سلمکده - سیوان - شعبانلو - شیرگی - شیرین کندی - قره تبه - قره ورون - کنبه - گورپران - گورتای - هندوان - یزیدکان	رهان (رهان)	
آجای - اریکلو - آغ باش - آغ بلاغ بالاوبائین - آغ توبراق - آل قویروق - اورتا کند - مبسکی روند - زورآباد - زیوه - سنت - شکفتی - شوربیک - علی شیخ - قارنجان - قره آغاج - قره فوش بالاوبائین - قزاولن - قزلیجه - قزل داش - قینر بالاوبائین - کاپت - کردبیک بالاوبائین - گرگان گرمدره - گلدر - گلوانس - گولوس - ملا اسمعیل - مش خان - میدان بالاوبائین - هاجتکه	سمن آباد (زورآباد)	
احمد آباد - بدواور - بدلان - بطچی - پره (فرورق) - بسک پائین - بیروس - تبه باشی - حصار - خانقاه - داش بسک - دیزج - دیزج فرورق - زاویه حسنخان - شیوان کندی - صوفی کندی - قرخ یاشار - قریس - قشلاق تقی بیک - کتنلو بالاوبائین - کوچک - وار - ینکجه	فرورق (بیه)	
استران - آلمالو - اله سرمه - بلجوك - بیانلو - تاری ورمیش - ترس آباد - حبشی بالاوبائین - چالیان - رازی - روابان - زری - شریف آباد - صوفی شکفتی - قره گول - قشقا بلاغ - نظور - قیله لبق - کلت بالاوبائین - کوکهرز - ککرتاویک - گیواران - مخین - هسته چیک - هندوان	قطور (قطور)	
آغ بلاغ - آغچه قشلاغ - آلماده - امام کندی - بایرام کندی - بولاماچ - توکلک - چشمه - چوراخ - حشرد - خاک مردان - خنجرخان - دیزج اریک - دیزج مرتضی خان - دیزج - سمید آباد - سید حاجین - شور بلاغ - شوربیک - عذاب - فنائی - قابولبخ - قره جه لو - قره شعبان - قوروق - ملاجنود - موسی ملی کندی - ولدیان	ولدیان (ولدیان)	
آجواج - آشنک - اصلانیک - آغ برزه - برشخوران - بلغزن - بهیک - حبشه - حق ورن - خور خورا - دوستان - دیریک - زولا - سنجه - سوسن آباد - صوفی آباد - علی بلاغی - قزل کند - مصریک - کوتوان - کهریز - کافیک - گورآباد - لیلوس - ماته خربه - میر آباد - نظرآباد - هیلران - هبان آباد	چهریق (چهریق)	شاهپور
اشیان - اولق - ایان - باغچه بیک - برکشو - پتور - پیه چیک - تازه شهر (کهنه شهر) - چچک - خانقاه - خسروآباد - درش - درزه کنان - زیره چیک - سرنق (سارنه) - سوره - شکریازی - شورکل - شیطان آباد - قاباق تبه - قلعه سر - کانیان - کوچه مشک - گل زان - کله شان - گولان - مافی کند - مغانجوق - ملحم هندوان	حومه (شاهپور)	

نام دهستان (مرکز دهستان)	نام دهستان (مرکز دهستان)	نام بخش (مرکزی بخش)
اسپی دره - بالکان - برازی - دوستان - دبلزی - ستون رش - شیروانی - قصریک - قلعه رش بالا و پایین - کلیکان - کورنیک - لوراشرین - هرکیان - مشترک	پیشانی (دبلزی)	شاهپور
آغلبو - حاجی جغان - خناوین - دیکه - سوره - شینطال بالا و پایین - شیوه - قصریک - کوزه رش - گرموز - کشکاو بیج بالا و پایین - کیسیس	شینطال (شینطال بالا)	
اوربان - بیهجیک - چهارستون - دیرعلی - ربک آباد - سره مری - سیلاب - شوریک - شهیدان - کولان - کنبد - لشکران - وردان - هودر - ینکجه	گروه سی (سیلاب)	
الیاسی - بزیزان - بهار آوا - تمر آوا - جنگه سر - درو - دیلمان دره - سیاوان - شیرنی - شیوادر - قدر آباد - گردیان - لولک - میر آوا	گردیان (گردیان)	
آفتاخانه - آفا اسمعیل - بخشکند - چوپانلو - حیسی - حمزه کندی - خانه دام - سلطان احمد - صدقیان - قره قشلاق - قزلجه - کنگرلو - یالقوز آغاج - یوشانلو	لکستان (صدقیان)	قره ضیاالدین (قره ضیاالدین)
ابش کندی - آخورلی - اسماعیل کندی - ایده لو - بادکی - بسطام - بیستان - بیگ جوان - بیگ درویش - پیر یادگار - تاج خاتون - تیمور آباد - چورس - چومران - چیر - چیر کندی - حاجی احمد کندی - حاجی لر - حسین آباد - حسین بیگلر - خانقاه چورس - دامداما - دولت خاتون - دول کندی - دیزج حاتم خان - زنگلان - سلطه - سلو کلو - شوریک - شیرین بلاغ - شیطان آباد - علی آباد (قمش کندی پایین) - فیض آباد - قابوچی قیه - قره تبه - قره ضیا الدین - قره کهریز بالا و پایین - قره نی کندی - قزلی خانه - قمیشکان - قنات باقریک - قنات میرزا جلیل کندی - قورول بالا و پایین - کامل آباد - کسبان - کور بلاغ - گزدکن - مراکند - مرشه - میرزا حسام - نعلبند - همزیان بالا و پایین - یتیم آغلی -	چاپاره (قره ضیاالدین)	

### شهرستان خیاو (استان ۳) مرکز شهرستان شهر خیاو جمعیت ۵۹۶۲۰ نفر

نام دهستان (مرکز دهستان)	نام دهستان (مرکز دهستان)	نام بخش (مرکز بخش)
آتوتوتان - اسد آباد - آغ بلاغ - آغ بلاغ امیر کندی - آغ دوه لی - آغ قاسملو - آقامراد - اکمه لو - آلاچیق تبه سی - اوت پاشا - اولمای - برکچای - بیگ باغلو - بست کندی - بوخلوقیه - پیرعلیلو - تازه کند - تازه کند باغچه بلاغی - تک بلاغ - تکدام - جاجان - جبار لو - ججه لو - جلاو - جقاتای - چاخر چمنی - چولباچای - حاج سیف لو - حسلو - حسین خان کندی - حماملو - خانم علیلو - خرابه رضی - خرابه قادرلو - خلج - خلیفه داود - خلیفه لو - دره بیگلر - دگمه داغلی - دم قلی - دوه چی - دکلی لو - رحیم بیگلر - رضی - زرگر قاطر قلعه سی - زرگر کلی بالا - سهرابلو - سیرک - شمیر - شورگل - شهباز دره سی - شیخ عظیملو - شیخ محمدلو - طاقچه داش - طومار دره سی - عالیشان سونی - عباس کهریزی - علی کران - علی کهریزی - علی محمد لو - عمارتلو - قاری مزرعه سی - قاسم کندی - قانلو بلاغ - قره تبه - قره چی - قره خانلو - قره کول - قره ملهم - قره ولیلو - قچی قیه - قورشاقلو - قوش قیه سی - فوشه - قورلو - کرم شاهلو - کلو - کندلج - کولکه لو - گچی بلاغی - گله سن گورده سن کنه لو - گوده کهریز - گون پایاق - لنگه بز - مرادلو - مضافه - ملا بلاغی - ملا سکرلو - مهر آباد - میر حسین لو - نصیر کندی - نقرلو - نیاز - هفت چشمه - بزین آباد	خیاو (رعی)	رکزی (خیاو)

نام دهستان (مرکز دهستان)	نام بخش (مرکز بخش)	نام دهستان (مرکز دهستان)
مشکین باختری (تصایب)	زنی (خیابو)	آتشگاه - احمد بیگلر - احمد آباد - آغ بلاغ - آغچه کند - آغچه لو - آلوج - اندزق - انزان - آوارسین - اهل ایمان - بارزیل - باللو قبه - بلوس - پریخان - تازه کند - سولاخلو - تازه کند سیدلر - تونبق - جیدرق - جمال آباد - حبشی - حصار - خانباز - خان بلاغی - خان کندی - خروان - خرم آباد - خنجر - خورشید آباد - دیگلر - دستگیر - دمیرچی کندی - دوشانلو - زیرزمین - ساچلو - ساری خانلو - ساری درق - ساوجبلاغ - سلان کندی - سولاخلو - شیخ لار - صاحب دیوان - عالیچاه - عربلو کندی - عملدار - عور - قرخ بلاغ - قره باغلار - قره بیگلر - تصایب - قورت تبه - قوزلو قره بلاغ - قینرجه - کرگشه - کلانیا - کلیفر - کوچق - کولیار - گلر محمد حنین - مجنده - محمود آباد - مزرعه جهان مزرعه خلف - مسجدلو - منجقچی - موبیل - نصیر آباد - وله زیر -
مشکین خاوری (ادقی)	مرک	ارباب - ارجق - آغچه قشلاق - آغ درق - الرده - آلی - انار - بایبان - باریس - باللوچه - بیق - بنه - باشا لو - پراز میان - تازه کند اسمعیل آباد - تکدام - جاموشالن - جلایر - چاباقان - چناق بلاغ - حاتم کندی - حاجیلو - داش بلاغ - داشکسن - دوه بیگلر - دوکش - ساربانلار - سواره - شاطر کنیدی - شوشبلاغ - شهاب الدین - شیخلو - علی آباد - فخر آباد - قادرلو - قره درویش - قره قبه - قلچیلو - قوزلوجه - قیل بنلو - لشکرلو - کور بلاغ - کوچ - کهلیک بلاغ - کلر تقو - لاری - لعاق - لکران - لبر - لنج آباد - لنج میر علیلو - مسدوق - نقدی - وراغول - هیق - یاشیل باش بابابیک - یاشیل باش گنجملی - ینگجه -

### شهرستان رضائیه (رستان ۴) مرکز شهرستان شهر رضائیه جمعیت ۱۹۸۵۷۰ نفر

نام دهستان (مرکز دهستان)	نام بخش (مرکز بخش)	نام دهستان (مرکز دهستان)
جومه (انزلی)	امینو یه (انزویه)	امیر آباد - بالکیر - بخل آباد - بزورته - بی تریان - بای قلمه - برد آباد - بردانه - بوش آباد - بولیا - تازاندره - تچین آباد - جاشیران - جبرئیل آباد - چیر آباد - چشمه گل - چهاربیت - حسن آباد - حسن نوران - خالد آباد - خانلر - خورشید - دو آب - دوربه - دوروده - شمس بالا و پامین - دهگرچی - دینخینه - زمه - سیبان - سردره - سرکیس - سنکان - سوجه - سید آباد - شاوانا - شیخات - شیخ سماق - علی آباد - قازان آباد - قره سقال - کانی رش - کانی سرخ - کانی کیسال - کلانیا - کندوله - کزنه - قلمه - کردکاشان - کرک آباد - کلانز - کورش آباد - میر آباد - نالوس - نالیوان - نرزبوه - نرز آباد - نوکران - بالا و پامین - حق -
دشت ییل (آغبلاغ)	جومه (رضائیه)	آریان - اسلاملو - آغ بلاغ - ترسا بلاغ - دوستاک - رازگون - سکانی - سنکر - سیاوان - عیر الروم - کرده گل - کل ماوران - لورکات - ملاعیسی -
انزل (قره باغ)	جومه (رضائیه)	آغ زیارت - امام کندی - باری - بویدشت - تهر - جبل کندی - جمال آباد - خان تختی - گورچین قلمه - گولان - کهریز - موقاتل (مغینالو) - میناس - قال قاچی - قره باغ - قوشچی - قولنجی -



نام بخش (مرکز بخش)	نام دهستان (مرکز دهستان)	نام دهستان
حومه رضاییه	(باراندوز جای)	باراندوز (باراندوز)
	برگشلو	(الامراوه)
	دول	(دیزج دول)
	روضه چای	(زینانلو)
	نازلو	(نازلو)
		<p>اردشاه - آغ - بلاغ - آغجه گولی - القیاف - انکمان - اوج اولر - اوزان ترکمان - اوزان ملک التجار - بارود - باراندوز - باروژ - بالانوش - بربران - بزموت آباد - بزرگ آباد - بندائی - بیاتلر - بولدلو - تازه کند اردشاه - تازه کند جمال خان - تبت - تبه - ترکمان - تبه - مکی - ترکمان - تخراب - تکه - توپوز آباد - تولکان - تومتر - جبل کندی - چورنی - جیرانلار بالا و پائین - چاورش - حسن آباد - حسو کندی - حصار - حصار ترکمان - حیدرلو - ختایلو - خرم آباد - خضر آباد - خنجر قشلاقی - دربارود - درین قلعه - دولاما - دیدان بالا و پائین - دیزج - باراندوز - دیزج بهادر - دیزج تکه - زیویک - ساران - ساری بیگلر - ساری بیگلر موسی - ساعتلی بیوله - ساعتلی داغ - سردار آباد - سلانا - سوتراش - سیر - شاهین آباد - شعبانکندی - شمس حاجیان - شملکان - شیخلر مزاری - شیرو کندی - شیطان آباد - صدیق - طرزلو - هر بلو - علی آباد - غریب حسن - غریب کندی - فقی بیگلر - قاسملو - قرال بالا و پائین - قره آغاج - قره لرداغ - قطلوی برهانلو - قلعه جوق - قورت تبه - کاروانسرای - کلیه - کنندی سیر - کوسه آباد - کویا - کزنه کش - کلدانلو - گورانی - محمود آباد - مراد علی بالا و پائین - مراد کندی - مقدم - میرشکارلو - نرله نظر آباد - افتخار - نظر آباد - مجیدی - نوروز بلاغی - نیبین - نیولو - ورمزبار</p>
		<p>ارشلو - اسلاملو - آغجه قلعه - آلمان آباد - امامزاده - آیدینلو - ایرسکان - ایکدیر - باراجوق - بالدرلو - بزوه - بند - بوراشات - بوینی یوغونلو - بیلان - پشتیل - پیر هادی - ترمنی - تسالی - جارجیلو - جانوسلی - چهره گشا - حاجی بیرو - حصار حاجیلر - حصار داغ باغی - دارقالو - دیزج حاجی رضا ذل خان - دیزج نقاله - دیگاله - راهوا - رکان - ساراجوق - سهسلر - صداقه - علی کومی - قامت - قره آغاج اولیا - قره جه لو - قشلاق معمدشرف - قشلاق معمدفقی - قشلاق میرزاعلی - قطورلار - قلی لو - کردلر - کلیسا کندی - گباران - گل برچین - گلخاننه - گچی - گوی تبه - لشنلو - لله لو - مراجول - مشک آباد - میاوق - وزیر آباد - هسپستان - بنکجه قاضی - یووالار - بالستان - برده کش - پیرعلی - تازه کند نالوار - چلبیر - خان طاوس - داش آغل - دربند - دلو - دیزج دول - رشکان - زیوه - زار آباد - سامرئی - سلطان آباد - شیروانشاهلو - شیطان آباد - قمشلی - کنعان ایل - کنعان رهیت - ناری - نازناز - ناناس - نصیر آباد -</p>
		<p>اشنا آباد - آلباش - انهر - بادکی - بالاجی - پیر مراد - تخراب - جھتلو - چهار بخش - خانقاه - خیطایلو - درزم - دیزج سیواوش - زیناللو - سنکر - بیگلر بیگی - سنکر فرامز خان - صباغان - طرزلو - قشلاق میر آباد - قوز گوننه - کانی قوزان - کوتالان - کلهر - کچین - لرئی لور - ولنده بالا و پائین - یورقانلو -</p>
		<p>آباجالوی بالا و پائین - آباجالوی زمی - آدهر ترضی پاشا - آرنیسه - اصغر آباد تبه - اصغر آباد کوه - امروود آغاج - انکنه - اوج اولر - اوخچیلار - اوزرلو - ایروانلو - ایکی آغاج - ایوبلی - باباکنجه - باربون - باشلان - بوشلو - بالو - بدلو - بربر - برنج آباد - بزلو - بهلول آباد - بر - تازه کند - تازه کند جنیزه - تال - تالوا - تکه لو - توپراق قلعه - تولاتبه - جلوچایان - جنیزه - چچکلوی بخش قلعه - چچکلوی حاجی آقا چچکلوی منصور - چمکی - چناقو - چونقرالوی بل - چونقرالوی یکان - حاجی آباد - حاجی بیرو - حصار باباکنجه - حصار بهرام خان - حصار سپورغان - حصار مراد بیک - حیدرلوی بیگلر - حیدرلوی لطفعلی - خالد آباد - خانقاه سرخ - خانیشان - دانقرالو - دایلاق - دده سفی دستچرد - دستچرد خالصه - دوبران - رحیم آباد - ریک آباد - زده لو - زومبالان - زیرمانلو - ساری بیگلر ساری بیگلر آواتق - ساری جالو - ساعتلی بیگلر - ساعتلی لولفا - ساعتلی منزل - سامسالو سپورغان - سلیم کندی - سیدلو - شاه میرزا کندی - شور کند - شیخ دمیر - شیخ سرمست - شیر آباد</p>

نام بخش (مرکز بخش)	نام دهستان (مرکز دهستان)	نام دهستان
حومه (رضاییه)	نازلو (نازلو)	صفر بیگی - صفر قلی کندی - ضیا کندی - عبدالله کندی - هر بلوی آفاعلی - هر بلوی دره - هر بلوی میشه هر بلوی بکان - علی بیگلو - علی کندی - عیسا لوی الهوردی - عیسا لوی حیدرلو - عیسا لوی زمی عیسا موسی لو - غفار بیگی - فقی بیگلو - نازان آغلی - قاطر چی - قراجه لو - قراگوزایل قراگوز حاجی سلیم آقا - قرار لطف الله - قرار میرزا حسینیقلی - قرار نازلو - قرخلی - قره بوغلو قره قویونلو - قره قیز - قره گوز حاجی آقا بابا - قزل حاجی - قزل عاشق - قشلاق شکر - قصور قلعه اسماعیل آقا - قلعه عزیز بیگ - قلعه قزل عاشق - قلنج لو - قهر مانلوی بالابوایتین - قبه لو - کریم آباد کوسی - گجه باش - گرد آباد - گز بن - گلوان - گنج آباد - گوله - گوله مز - گویجه لوی اضلان - گویجه لوی ته - گویجه یاران - گیچلر - گیچلر - لک - لاله لوی آنلوخان - لاله لوی تراب - مرانگلوی بزرک و کوچک موش آباد - نازلو - نجوان ته - یاغ مورالی - یسگجه مطیح - یور قانلوی چیزه - یور قون آباد بالابوایتین
نازلو (ناده)	حومه (ناده)	آنا بیگلو - آده - آرنا - آغچه زیوه - آغ طویله - آلاکز بالا و پاتین - امنلو - اوخسار بارانی عجم و کرد - بغل آباد - بیجانلو - بیضاوا - بیگم قلعه - بیجیک - تابییه - تازه قلعه - تازه کند نازه کند - توپوز آباد - جمال مصطفی - چپانه - حاجی باغلی - حاجی خانلی - حاجی فیروز - حسنی حلبی - خلخان - خلیفان - خلیفه لو - دار بسر - دربند - دله - دمیرچی - دور که ترگون - دور که داش - دور که لطف الله - دولت آباد - درج - دیلان جیخ بالا و پاتین - ذلیلان - رحدهنه - زناور - سخنی ته - شریف الدین شعیب قلعه - شفقار - شیخ احمدلو - شیخ معروف - شیطان آباد - عجملو - علی آباد - علی ملک - فرخ زاد قارنه - قره بلاغ - قره قشلاق - قره فصاب - قلات - قلعه چوق - قلعه ار - کاروانسرای - کوپک کوپکلو - کوزه گران بالابوایتین - کهربز - کهل - کاموس - کرده قیط - گل - گلخانه - گلوان گوران آباد - شاه قاضی و قزاق - لواشلو - محمد شاه بالابوایتین - محمدیار - مملی - میان - مهماندار میر آباد - نرزه مر - نظام آباه - نقده - نوزنه - یاد گار او - یونسلی
نازلو (ناده)	نازلو (ناده)	ارزین - انبی - اودی - بالولان - تالین - تولکی - تولی - تی بانان - چمن - خانقاه - زنکلان سویک - شیبان - شیخ شمزین - عاشی - کورانه - کرده بلیج - کچله مستو - موانا - هکی
نازلو (سلوانا)	نازلو (سلوانا)	بدکار - برده سور - توئی - جرمی - خری - خوشاگری - دربند - دزگیر - دوله پسان - رازان - زربخان - سلوانا - سلیم بیگ - قرانی - قصریک - کانی - کوبچار - میر آباد - نوشان - هولری
نازلو (سلوانا)	نازلو (سلوانا)	آورسی - باوان - برزان - براسب - بی بکران - تازه کند - توپوز آباد - چرک آباد - خلیج - خلنگان - خوراسب - دوکانا - دیزج - رزکه - زیوه - زار آباد - زار اژی - سورکان - سوسن آباد - سه گران - شکل آباد - شیرکان - علییه - قازانه - کانی دستار - کایر - کسبان - کلاسی - کچله - گردوان - گردیک - کرگر ناصر - لورازنی - ملا باسک - ممکن - منصور آباد - میر آباد - ترکی - ناری - نوی - هارولان - هاشم آباد - هفت آباد - هله تانه
نازلو (سلوانا)	نازلو (سلوانا)	اخیان - اخیان محمود - اربیلان - اسکندر آباد - آستگران - آلوسان - آودلان - ایشکسو بانی - بغور - بهیک - بصدیق - پسان - نازه کند - چیره - خانیک - خربه - خلیان - خوش آلان دله - ربط - روند - زنگکان - سرو - سنجی - شکفتیک - صوفی کانی - قره نسا - قصریک کاسلی - کوچیج - کوران آباد - کورانه - کورتا کور - کوسه احمد - کلن کانی - گل شیبان - کندک ملا - گنججین - مافران - محمود آباد - مرگه رش - مستکان - ملولان - میر داود - ناوجوان نی چلان - هر بوه - هفتسر - هنگروان

نام بخش (مرکز بخش)	نام دهستان (مرکز دهستان)	نام دهستان
صومالی (هشیمان)	حومه (نجران)	اسکندریان - آغچال - باجرگه - بردهزی - باوان - بجهجیک - براسبی - بردوک - بردهرش - بردیان - بستک آباد - پیرانیچ - تازه کند - جتر - جلقران - جوجهنی - جونی - حسن آباد - حسنی - خانیک - قراقوش - خله کوش - ریک آباد - سیپارک - سکان - سیدان - سون آباد - صوروبان آوا - صوفیان - غازان - فیروزیان - قره آغاج - قصریک - قورمیک - قونی - کانی رش - کانی میران - کنیسی - کوران - گچی - گله خیر - گله گنی - گنبد - مرنه - مستکان - مسکان - منگول - میرآباد - میشک - هشیمان - هورسین - ینگجه .
	کابروژ (انگوس)	ایستی سو - بلرغو - بهله - چوره بالا و پامین - چیر - حاجی بیرام - حماملر - زنگ آباد - زین دشت - سنجیلیک - علی کانی - فرمان - کلایک بالا و پامین .

## شهرستان سراب (استان ۳) مرکز شهر ستان شهر سراب جمعیت ۱۳۹۵۰۰ نفر

نام بخش مرکز بخش	نام دهستان مرکز دهستان	نام دهستان
آلان بر آغوش (مهربان)  زی (سراب)	آلان بر آغوش (مهربان)	آتمیان - اجر آباد - اردلان - ارزق - اسماعیل کندی - اسنق - آلان - باروق - بر آغوش - بهمن آباد - تلخاب - جمال آباد - جنگل - دمیچی - دیجان - دیزج شور - دلمشاه - رجب آباد - زونق - زنجیل آباد - سیه زولان - شاهباغی - صومه - قره بلاغ - قرلجه سادات - قزلکچی - قیصریه - کرمجوان - کیوج - قوملو - نرمیق -
	ابرغان (ابرغان)	ابرغان - احمدآباد - اسمعیل آباد - آغچه کند - اناقز - ابوق - بافتان - برنج آباد - بهرامان - چولو - چچکلو - خاککی - دانباران - دوزدوزان - دولت آباد - دهدلان - شربیان - عباس آباد - قره - قریق - قرلجه اکراد - قشچی - قوشه گنبد - کهدلان - لنجوان - منکراب آباد
	آخویون (آخویون)	اسفستان - آغ میان - ایده نو - بایندور - تازه کند - بابالو - چله خانه - حیدرآباد - خضر آباد - دیکلو - دراب - دکلانلو - سرخه ریز - سقزچی - سیدان - سویون - سهراب - صدوقلو - صومعه زرین - فرگوش - قرخ بلاغ - قرخ قزلار - قره کانلو - قره مسجد - کرده میهن - کلانتر - کلو - کلیان - مشهدی کندی - موه کندی - میدانچق
	رازلیق (رازلیق)	آبرس - اسبگران - اسطلی - چفوش - حسنجان کوه - دیزج سفید - دیزج عظیم - رازلیق - شیرمردان - شیرچین - قزل قیه - قورتلار - قورخورد - قلمه جوق - کندوان - گوشین - میرکوه - حاجی اسمعیل - میرکوه سلطان - میرکوه علی میرزا
	ملایعقوب (ملایعقوب)	اردها - اسبقران - آغ بلاغ - امامچای - ججو - جلده باخان - حسنجان - رج - زبری - سلطان آباد - سنزبوق - شکر درق - شوره دل - شیخ سرجین - صومه خطاب - عبدالله آباد - عسکر آباد - کادیجان - مانقو طای - ملایعقوب - ناراب - نرمیق - وانق
	هریس (هریس)	اسب فروشان - اشترجان - اله حق - اندراب - اوغان - ایدرشان - بجنند - برکاب - تکلدان - تیرشاپ - جهیزدان - داراب - دامانجان - دونیق - سرانسر - سردها - شالقون - صومه ملک شاه - قشلاق - کلک آباد - طاران - گاودوش آباد - گنبدان - گوشنق - مقبره - مهین - هوران - هریس - هولیق
	ینگجه (ینگجه)	آغ بلاغ - انکیز - بالستان - بلاچین - بیرکمان - چولو - چهرق - خاتون آباد - زرگاه - ساری قیه - شالو - قارخون - قره قیه - ینگجه

شهرستان ماگو (استان) مرکز شهرستان شهر ماگو جمعیت ۶۸۶۰۰ نفر

نام بخش مرکز بخش	نام دهستان مرکز دهستان	نام دهه — باب
پلا ————— بلدشت (بلدشت)	ارنگار (قرل تلاق)	اور تا کند - بهلول کندي - بزی - تازه کند - دره شام - دودای - ذکر او - زنجانه - شبلوی بالا و پائین - شتلو - شدی - عیسی کندي - قار فالوق بالا و پائین - قره خوجه لو - قره قویون - قرل قشلاق - قرل ونک - قنبر کندي بالا و پائین - قیقاچ - کرد کندي - کره کندي
	چای باسار (شوط)	آغ اوتلوق - آقامیر کندي - بهلول آباد - بیله سوار - پناه کندي - بورناک - تازه کند - سینعلی کندي - تپه باشی بورناک - دایلان کندي - ساری سو - شور بلاغ - شوط - عشق آباد - علی نظر - و غمارت - فتاح کندي - قاپان باسان - قره چه لو - قره باق - قوتان - قورت او لدرن - قیر کندي - کنه کور - محمد کندي - مراد لوی بالا و پائین - مشهدی میرزا کندي - ملا کندي - نظر خان - وره زیار
	ساری سو باسار (توره تپه)	آداغان - ارند - اور تا کندي - اورن لر - اوزون دیزه - ایلان قره - اینجه - بابر - بولجک - بیان چلی - تانا - ترکه تلم خان - تیکمه بالا - تیمور آباد - حاسین بزرگ و کوچک - خوشکی - حصار - جیا ملی - خلیج عجم - خلیج کرد - خلیل زاغی سی - خندور - خوک دم - قشلاق - سلمه - سو گو تلو - عظیم کندي - عیسی خان - قره تپه - قرل داغ - قلعه چوق - کش ارخی - گدای - گمش بوجاق - ماراغان - محمودان - مخند - ملا احمد - هورو - بخلقان - یعقوبعلی کندي - بوله گلدی
چومه (ماگو)	گچارات (نازک)	الهورنی کندي - ایلانلو - اینجه دره سی - بیگ جان - تازه کند - تپه سی دلیک - ترشاب - چخماقلو حسن کندي - دره شام بالا - دیوانخانه - شیخ حمزه لو - شیر محمد - قره ناز - قلعه جیک - قنات پائین قوچ کندي - قورشاقلی - قیاس - گیچلر - نازک
	آوا چیق (کلیسا کندي)	آرخشان - اورج کندي - آغ بلاغ - بدولی - بی کندي - پیر احمد کندي - جمال کندي - جنک تپه جوزر - حالحال بالا و پائین - حراملو - دلک وردی - ساری او جاق - سلمان کندي - سلیمان آغل - شاد لوی بالا و پائین - شاه بنده لوی بالا و پائین - صوفعلی - عرب دیزه سی - عرب کندي - علی آباد - قربان کندي - قرل بلاغ - قلی دیزه سی - فندق او - قیان کندي - کلیسا کندي - گشتاز - ملاحسن - نادو - نفظو - بیلاق طه ماست کندي
	قره قویون (تازه کند)	آر با لیخ - اسماعیل کندي - آغ بلاغ - ایشکه سو - اینجه باش کهریز - اینجه قدیم پیر شاه - تازه کند مولافلی - تیمور آباد - جینلو - چاقون - حسن کندي - خضر لوی بالا و پائین - خورابلو - دوز آغل - زنجیره - سرخاس - سید احمد کندي - سینخ - شاه بلاغی - شه علی - شیخ سلوی بالا و پائین - صمدی وردی - صوفی - طوره - عزت آباد - فیشل - قیاق بلاغ - قره آغاج - قره کهریز - فزه لجه قلعه بالا و پائین وسط - کتون - کندال - کوچولای بالا و پائین - کورا بلاغ - محمد کندي - مرکن وسط - مرکن جبرائیل - مرکن قدیم - ملا کندي - ملکی - موخور - میرزا محمد کندي
قاهه دره سی (دانا لوی بزرگ)	آغ بلاغ - بازارگان - با شکند - باغچه چوق - بپر خودیک - تازه کند - تخنه دوزی - تیکمه - جان عزیز - حسو شیری - دانالو بزرگ و کوچک - درگاه قلی - سنکر - شاطر - شیخل جان - قره خاج - قره نین بلاغی - قلعه چوق - کاروانقران - کرچیش - کوسبخ - کهریز ترکه - کهریز مایل کندي - گچوت - گشمش تپه - مایل کندي - مصطفی قلعه سی - میلان	



نام بخش . نام دهستان مرکز بخش - مرکز دهستان	نام ده	
<p>آجری - المی باندا - اوخچی - باغ بالا و پائین - باغلوچه - بیچا قچی - ترک ویران - چراغ ابدال - حسین آباد (همروله) - خرمده - خواجه لو - خویینه - زید کندی - طومارو - آغاج - علی آباد - فتح آباد - فر کورپی - قزل قبر - قزل قبه - قشلاق قوزلو - قورخان - قوزلو - قوزلوجه - قوشچی - قوی جن - کران - کرد کندی - کرکره - گدلولو - مامالو - محمود آباد بالا و پائین - مرچل - منبر - ناصر آباد - هاجه سو - یهین آباد - یسنگچه.</p>	<p>حومه (شاهین دژ)</p>	<p>شاهین دژ (شاهین دژ)</p>
<p>اطاقلو - امین آباد - اینجه - باشبرات - باغچه میشه - بایرام قلعه سی - برده نیشینه - بقتولی بالا و پائین - بلوز - بوغلمش - نرک دره - ترمکچی - فندرلو - چه پات - چوبلو - حصار - حنره قاسم - خارخار - خانقلی - خزائی بالا و پائین - دلدل بلاغ - دولانقیر - ساری بلاغ - سانجود - سلیمان آباد - صفانخانه - صفیاریان - طاسکند - قره زاغ - قره عمر - قلعه قورینه - کوسه پری - کچی قلعه سی - کزل بلاغ - گوی آغاج - ماین بلاغ - نبی کندی -</p>	<p>گوی آغاج (گوی آغاج)</p>	<p>شاهین دژ (شاهین دژ)</p>
<p>آغاجری - آغجه اوبه - النجق - باراز - بوکت - بولالو - پسیان - تازه کند - تجرق - توبه خانه - جوان قلعه - جوری - چوپانکره - خانیان - خراجو - خضرو - دانالو - دیزج حسن بیک - رازیان - رحمانلو - زاوبه - زینت او - سعید آباد - سور شیراز - شیشوان - صومعه - قبادلو - قره زکی - قوزلوجه - کوخالو - گل تپه - گنبد کوروان - محمود آباد - مهر آباد - مهماندار - نانیساع - نیربین - ولنجق - هروان - یسنگچه</p>	<p>دیز جورد (عجب شیر)</p>	<p>عجب شیر (عجب شیر)</p>
<p>آبدلار - آب گرم - احمد آباد - اربط - آرپاچای - ارزه خوران - ارسکناهی - اورچک - اشلق کندی - آغ بلاغ گورانلو - آغجه اوغلان - آغجه ریش - آغجه مشهد - آغ داش - آغ داغ - آغ - داغ رود - آغ سقالار - آقا جان کندی - آغ اطاق - آلاکین - آلتجی - آل جلفا - آلقو - آلوچین - امین آباد - امیر آباد - آنا بلاغی - انباردان - اوچ بلاغ - اوچ درق قوشفوان - اوچ درق ناحید - اورناسو - اور یادجق - آیدوغمش - ایده لو - ایمشجه - بابونه - بارجون - باروت آغاجی - باروی - باغلوچه - بایرام کندی - بایزید - بزنی بداق - بزنی چراغ مردان - بلقان - بناکوه - بنفشه درق - بنیاد کندی - بیک کندی - بیگلر کندی - بابزه گاه - بالقلو - بیرسقاء - پیر عزیز - پیرقلی - بیک - تازه کند - تخت - تخلی چاق - تربان - تکان - تکانلو - تکمه تپه - تیمور آباد - جارچی کندی - جدایه - جوقان - چرتقلو - چرچرا - چوبدار کندی - چوپانلو - چوکانلو - چوکتو - چوللو - حاجی کند - حاجی کندی رود - حسین آباد - حسین آلان - حسنی - حصار - حمام - حیدر آباد - خاتون کنای - خادم کندی - خان خانم - خرم درق - خصر گوران - خلج - حندق - خواجه شاهی - خواجه لر - خواجه محمود - خوب بار - خورشید داش بلاغ - داش کسن - دا قاران - دبردان - دیکلوی آب گرم - دلاک قبری - دلیک بلاغ - دوزایچی - دوه مدانی - دوه شاقی - دوه یتا قی گورانلو - دین اوغلی - دینی - ذاکر کندی - زاغالار - زرین آباد - زرین ده - زیوه - ساری آغل - ساری قیش - ساری میه - سختدل - سربیک سلطان آباد - سوغانچی رود - سوغانچی کوه - شاه قلی کندی - شعبان - شکر بلاغی - شور تپه - شورجه امام جمعه - شورجه ایمانلو - شوردرق - شورفره کند - شور شلاق - شیرعلی - شوربالا صوفی احمد - صومعه - طالار - طالب - طالش کندی - ظلم آباد - عرب شاه - علی بیک کندی - علی بیگلر - علی کندی - همد اوغلی - قراجه قبه - قرخ بلاغ - قرخ سقر - قرمزی بلاغ - قره آغاج کوه -</p>	<p>چهار اویلاق (قره آغاج)</p>	<p>آغ قره آغ</p>

نام دهستان (مرکز دهستان)	نام بخش (مرکز بخش)	نام دهات
چهار اویماق (قره آغاج)	آج قره آغاج (قره آغاج)	قره آغاج کوشک - قره سقر - قره داش - قره صوفی - قره کند - قره گول - قره گنای قره گنبد - قره ولی - نزل آباد - نزل بلاغ - قرلجه ارشد - قرلجه کرد کند - قرلجه قشلاق - قرل داغ - قزاق - قزل قلعه - قزل قلعه گورانلو - قزل قلعه موسولانلو - قشلاق - ققطانقو - قطعه قلعه ارزه خوراث - قلنچ خان کنندی - قمر کنندی - قمشلو - قوجور بالاوپایین - قوجه کنندی - قوج احمد قوچی - قوچی کنندی - قورت یبیز - قوزلو - قوشقوان - قوم لو - قوی دلان - قویوچق - قویون قشلاق - قینرجه - قیه قشلاق - کرد کنندی - کریم آباد - کلبعلی کنندی - کلب کنندی - کل تپه - کلیسا - کهریز کهنه قشلاق - الله کنندی - گرامی - کرد آلو - گل - گل لر قره صوفی - گلوچه - گل ویران - گلی - گلی بلاغ - گنبد - گوجه قلعه - گوراسر پائین - گورجه - گوگ آلا - گونه قارشو - ماخ - ماخوله بالا - ماهیان بلاغی - مجیر آباد - مخدوم کنندی - مراد خان کنندی - مریم - مسن لو - مدطفی کنندی مکتو - ملاحزه - منشکه - موسی قلی کنندی - مولو - مهدیخان کنندی - مهانلو - میرزا ک کنندی ناچید کورانلو - ناچید هولوران لو - نبی صوفی - نرگس آباد - نصیر آباد - نیاز کنندی - وره وفادار - ویران قبه - یار بلاغی - یالی قورت - یانبلای - یانوق - یساول
قوری جای (بار لار)	قره آغاج	آغ بلاغ بالاوپایین - آغ بلاغ هژیبری - آغچه ریش - آن زیارت - آغ کند - آلاق - آلو - اورتا قشلاق بالا - باداملو - باغیری - باللو قیه - برج بالاوپایین - بلیل - پاره لار - ازه کند آغ زیارت - تازه کند صولت - تازه کند نصیربور - تکه داش - جفل - جعفر آباد - جلدن آباد جوکی بیژن - جوکی تیمور - جوکی محمد رضا - جهانگیر کنندی - چاللو بادیانلو - چاللو جیانلو چبق لو - چناق بلاغ - حاجی باقر کنندی - حیدر آباد - خطیب - داش بلاغ - داش آلتی - داش بلاغ حاجی لار - دراج بالاوپایین - درین سو - ساروجه - ساری قشلاق - سرچشمه حبشی - سلطان آباد سید کنندی - شخته لو - شهنواز بالاوپایین - شیخ لر - شیرشیر - شیرین کند - طالب چمنی - علی بلاغی - عمران کنندی - عیدللو - فتح اله بلاغی - قارقا - قم تپه - قواقلو - قوش قیه سی - قوشه بلاغ - قوشه لار - قویوت قشلاق - قینرجه - کر کران - کلب کنندی - گروس - گل تپه - گل یتر کوجه قشلاق - گونه باخان - کویچه قلعه - لاله زار - مولو - مین باشی حصاری - نخود آباد هزاران - یاغلی بلاغ - یانبلای - یکووک - یله قارشو - یلی درق - یونجه لو - یهرچی
آجرلو (کنادر)	مراغه مراغه	آت دره سی - احمد آباد - اربط بالاوپایین - آرباد دره سی - اسماعیل کنندی - آغ بلاغ - آغ کند - اقبال - آلو اررتادرق - اوزان بالاوپایین - اولامچی - ایشقلو - ایشکه - باداملو - باش آچق - باش بلاغ - بیوک بلاغ - پاره لر بالاوپایین تازه کند - تپکلو - تخراب تک آغاج - توپ آغاج - جان آقا - جیکلو - چاقر احمد - چوبلوچه - حاجی کنندی - حصارلو - حیدر باغی - خلوت - داش آلتی - زارنجی - زانغه - زمان آباد - سوغانچی - شختلو - شخص - شورجه - عثمان اولن - قبان کنندی - قال قانلو - قره بوغاز - قره ملک - قطار - قلی کنندی - قمنلو - قواقلو - قوج کنندی - قوروقچی قوری درق - قولانچق - قینرجه - کشاور - کرللو - کم درق - گوی خرابه - گوی داش - لاله لو محمد آباد - محمد قلی قشلاقی - مسجد - ملحم لو - ممه کنندی - نجار - نختلو - نصیر بلاغی - یاسدی کنندی - یلک لو - ینگجه - ینگی آباد - یلی بلاغ - یوسف کنندی

نام دهستان (مرکز دهستان)	نام بخش (مرکز بخش)	نام دهستان (مرکز دهستان)	
نام دهستان	نام بخش	نام دهستان	
احمدآباد - اخچی - ارقون بالا - ازبک - آسان - اسفستانج - اسفهانجق - آغبلاغ - آغبلاغ - علمدار - آنجه دیزج - آغجه کهل - آغجه مشهد - آغ گد - آقاجری - آلماچوان - آلمالو - اوزن اربه - باباقاضی - بلوک آباد - بهنق - بیانلوچه - پالچقلو - تازه کند بالا و پائین - تازه کند هلی آباد - تازه کند قشلاق - تازه کند کهلان - جمال آباد - جهانگیر - جیران بالا و پائین - چارطاق - چین لو - چکان چوان - چوان بالا و پائین - چیلان بالا و پائین - حاجی کرد - حاجی کندی - حمزه آباد - خراجو - خطب - خلیفه کندی - داش آتان - دربند - دره بونی - دیورزیم - ساری قبه - سر کار آباد - سرگز - سعید آباد - سنو کیش - شاهرودی کندی - شیخ جان - شیلو - صومعه - صومعه بالا و پائین طالب خان - عشرت آباد - علمدار - هلی کندی - علویان - هلی آباد - قاطر کوترن - قرابرق - قراجه قبه - قرطاول - قرما تلو - قره کند - قره کند قشلاق - قطان - قوز لوجه - قبه بلاغی - کامل آباد - کهل نو - کوسه صفر - کرج آباد - کرده ده - کرمجوان - کشایش - گل - گل تپه - گل چوان - گل کر - گلی کند - گنجی - گجیک - گهق - کهلان - محسن آباد - مردق - مغانجق - ملا قاسم - موالو - میمونق - نصیر کندی - نوا - ورجوی - هبی - هرق - هریس - یای شهری - ینکجه	زی	احمدآباد - احمد بیگ - آخیجان - آشلو بلاغ - آقجه لو - آغجه مسجد - آلاگز - اوبه بلاغی - اینجه - پرویز آباد - جوشانی بالا و پائین - چپو - چیچک لو - حسین آباد - خلج - داود لو بالا و پائین - دمیرچی - رضا قشلاقی - سعید آباد - صوری - ظاهر کندی - عباس بلاغی - علی آباد - هلی چین - قراجه - قره اوغلان - قره بلاغ بالا و پائین - قره تپه - قره قویونلو - قزل بلاغ - فشاغ بختیار - قوز لو - قوطور - کلکلو - کوسه - کهریز - کهل - گول - گونه کل - محمود جیق - مغمول - نوروز آباد - نوروز لو - ینگی آباد - ینگی آرخ	(مرکز بخش)
آروق - آغجه دیزج - اکیس - آغجه مشهد - آغ کند - آغ کند باروق - آذمنار - امیر - امیر غایب - اوج بلاغ - ایدلو - آیدیشه - بابا کلک - باروق - بایرام کندی - بایقوت - بنایم - برچین بلاغ - تازه قلمه - تازه کند حوریلر - تازه کند خان کندی - تازه کند شیخ الاسلام - تازه کند قره ناز - تپه - تورچی - چنالو - چنقره - چاخلاماز - چالی - چای باغی - حسن آباد - حسین آباد - حمید - حوریلر - داش بلاغ - دهیرچی - دیزج - زمان آباد - ساری قبه - ساینجق - سرملو - سعید آباد - شبلی بالا - شرانلو - شریقلو - شورجه باروق - شورجه طوراغای - شیخ الاسلام - شیخ بابا - شیراذول - شیروانشاهلو - شیرین کند - طوراغای - عباس آباد - عبدل آباد - هلی آباد - علیار کندی - علی بلاغی - فتح اله کندی - قاهوقچی - قربان کندی - قرمزی بلاغ - قره چال - قره چناق - قره خضر - قره سقال - قره گول - قره ناز بالا و پائین - قشلاق امیر - قشلاق نوروز لو - قطار - قلمه جوق - قلی کندی - قندهار - قوربجان - قوزلو - قوزبیچی اولن - قوش بلاغ - قوش قبه - کورابلاغ - گد گلو - گل - گویدوق بالا و پائین - لطف اله آباد - لکلر - لیلان - لیلی داغی - مبارک آباد - ملاسراب - ملک کندی - مه دل - مه شیر - مندل سر - مهماندار بالا و پائین - میدان جوق - میرزا نظام - ناخرچی بلاغی - نادرقلی - نصرت آباد امیر غایب - نصرت آباد لکلر - نوروز لو - یوزباشی کندی	مرکز	آروق - آغجه دیزج - اکیس - آغجه مشهد - آغ کند - آغ کند باروق - آذمنار - امیر - امیر غایب - اوج بلاغ - ایدلو - آیدیشه - بابا کلک - باروق - بایرام کندی - بایقوت - بنایم - برچین بلاغ - تازه قلمه - تازه کند حوریلر - تازه کند خان کندی - تازه کند شیخ الاسلام - تازه کند قره ناز - تپه - تورچی - چنالو - چنقره - چاخلاماز - چالی - چای باغی - حسن آباد - حسین آباد - حمید - حوریلر - داش بلاغ - دهیرچی - دیزج - زمان آباد - ساری قبه - ساینجق - سرملو - سعید آباد - شبلی بالا - شرانلو - شریقلو - شورجه باروق - شورجه طوراغای - شیخ الاسلام - شیخ بابا - شیراذول - شیروانشاهلو - شیرین کند - طوراغای - عباس آباد - عبدل آباد - هلی آباد - علیار کندی - علی بلاغی - فتح اله کندی - قاهوقچی - قربان کندی - قرمزی بلاغ - قره چال - قره چناق - قره خضر - قره سقال - قره گول - قره ناز بالا و پائین - قشلاق امیر - قشلاق نوروز لو - قطار - قلمه جوق - قلی کندی - قندهار - قوربجان - قوزلو - قوزبیچی اولن - قوش بلاغ - قوش قبه - کورابلاغ - گد گلو - گل - گویدوق بالا و پائین - لطف اله آباد - لکلر - لیلان - لیلی داغی - مبارک آباد - ملاسراب - ملک کندی - مه دل - مه شیر - مندل سر - مهماندار بالا و پائین - میدان جوق - میرزا نظام - ناخرچی بلاغی - نادرقلی - نصرت آباد امیر غایب - نصرت آباد لکلر - نوروز لو - یوزباشی کندی	(مرکز بخش)
احمدآباد - آغ تپه - بی بی کندی - حاجی آباد - خاتون آباد - داش کسن - دوه لو - دیم آباد - ساروجه - سرچاوه - هقربلو - فازانلو - قاضی اخوی - کور آباد - موشاندره - ویس آباد	میان دو آب (میان دو آب)	احمدآباد - آغ تپه - بی بی کندی - حاجی آباد - خاتون آباد - داش کسن - دوه لو - دیم آباد - ساروجه - سرچاوه - هقربلو - فازانلو - قاضی اخوی - کور آباد - موشاندره - ویس آباد	قره لر (مرکز بخش)



نام دهستان (مرکز دهستان)	نام بخش (مرکز بخش)	نام دهستان
مرحمت آباد (میانندوآب)	میانندوآب (میانندوآب)	ابراهیم آباد - ابراهیم حصاری - ابراهیم کندی - ابراهیم نایب کندی - احمد آباد - آغ داش - امیرآباد - اوج تپه قلعه - اوج تپه کرد - اوزن اوربه - اوزون قشلاق - ایلانلو تپه - بکناش پامین - تپه رش - تپه صارمی - تقی آباد - توچی کندی - جارچلو - جعفرآباد چلیک - جمشید آباد - جوادحصاری - چرچلو - چلیک - چوبوقلو - چوغانلو - چهاربرج قدیم و جدید - حاصل قوی افشار - حاجی بهزاد - حاجی حسن بالا و پامین - حاجی حسن خالصه - حاجی مصیب - حسن آباد - حسن کندی - حیدرآباد - حیران - خزینه انبار جدید و قدیم - داش تپه - دلمه - دولت آباد دوهچی - زرنبدی - زنجیرآباد - ساتلمیش توپخانه - ساتلمیش محمدلو - سالارآباد - سوگلی تپه - شاه آباد - شاه تپه - شبانلو - شکور کندی - شین آباد - هلی بیگلو - فسندوز - قاریاغدی قیچاق - قرمزی خلیفه - قره باباق - قره تپه - قره قشلاق - قره قوزلو - قره ورن - قلمه - قلیخان کندی - قیچلو - کای سرد - کرد کندی - کورآباد - کوسه لار بالا و پامین - کهنه میانندوآب - گاو میش گلی - کرده رش - کوک تپه - کویجه علی - لکلو - مجیدآباد - مرادخانلو - مروان کندی - ملاشهاب الدین - مشیرآباد - مصطفی کندی - مظفرآباد - ملک آباد - منصور آباد - منصور کندی - نبی کندی - نصیر کندی - نظام آباد - ولی آباد - یارجان بالا و پامین - یارجان خالصه - یغنلی تپه - یوقونلو قدیم و جدید -

### شهرستان مرند (استان ۳) مرکز شهر سمتان شهر مرند جمعیت ۱۴۲۷۲۹ نفر

نام دهستان (مرکز دهستان)	نام بخش (مرکز بخش)	نام دهستان
علمدارگرگر (گرگر)	چلقا (چلقا)	احمدآباد - ارسی - آغ بلاغ - آفشار - پیراسحق - تازه کندی - حیدرآباد - داران - زاویه - سلگرد - سیه سران - شاهمار - شجاع - علمدار - قره بلاغ - قره گوز - قشلاق - قلعه دیز - کراب - کرگر - گل فرج - لیوارجان - مرزاد منجان آباد - مولو - نوشیروان
حومه (زنوز)	زنوز (زنوز)	تازه کندی - چرچر - زمهریر - زنوزق - سر تپه - قره تپه - کنده خانه
هرزندات (هرزند جدید)	هرزند (هرزند)	بابره - دیزج قربان - زال - عربان تپه - قره بلاغ - کلین قیه - میاب - میزاب - هرزند جدید - هرزند عنیق
حومه (ترند)	مرندی (مرند)	اردک او - بخش کندی - بنگین - دوق - دولت آباد - دیده بان - دیزج بالا - دیزج یکان - کندلیج - ملایوسف - هوچقان
دودقات (ایندی)	مرندی (مرند)	ابرغان - ارز نه - اسداغی - النجق - آلوچه - ملک - امند - اقدیل - اولی - ایوند - بناب - بردل - تازه کندی - تورپ - جواش - دگیجان - زبر او - زرقان - زین آباد - سار - ساری قیه - سکیان - سهول - شوردرن - قره آغاج - قیتر - کلاس - کلانکش - کنزاق - کهل - گروس - گوشه درق - گوه نو - لار - مجید آباد - مرو دیزج - مزرع - منور - موجومبار - نوجه درق - نوجه شیلر - ورکش - نام

نام دهستان (مرکز دهستان)	نام بخش (مرکز بخش)
نام دهستان	مرکز بخش
آر بطان - ارسی - اره لان - انامق - باروج - بهرام - پیر بالا - درویش محمد - دیرج حسین - بیک - زنجیره - سرخه - عیش آباد - فارفار - کشک سرای - کله جار - گلزار - لیوار - محبوب آباد - مرکیت - وانلوجق - یالفوز آغاج - یامچی	مرکز بخش (مرند)
اصلی کند - جامه بزک - چای کسن - حاجی بالا جا - سعدی - شامقلو - قراجه فضل اله - قراجه محمد - قرخلارزنجیره - قمش آغل - کله بان - مرکید - منولو - نور آباد - ینکجه کرد - ینکجه یارامیش	مرکز بخش (مرند)

### شهرستان مهاباد (استان ۴) مرکز شهرستان شهر مهاباد جمعیت ۱۶۲۶۰۰ نفر

نام دهستان (مرکز دهستان)	نام بخش (مرکز بخش)
نام دهستان	مرکز بخش
اسپوغه - اختتر - انبار - اوج تپه - تار آباد - تازه قلعه - تب - تبت - جموغه - چاورچین - حصار حصار بلاغی - حمامیان - داربسر - داش کند - دنکز بالا و پائین - ساری قیش - سید آباد - سیف الدین بالا و پائین - شهری کند - شیخ لر - عباس آباد - عبدالله آباد لکز - علی آباد بوکان - علی کند - قاجیر - قاضیان - قرا کند - قره موسالی - کانی پنکهدار سر - کانی پنکجه تاجر - کانی شقاق - کانی مکی کوسه - کهریزان - کهریز سردار - کهریز محمود آقا - لکن - گل آباد - گل تپه بوکان - محمود آباد میر آباد - ناچیت - نوبر - ینکجه	مرکز بخش (بوکان)
احمد آباد - ارمنی بلاغی - آرنا بوس - آغ بلاغ - آغ جوان - اور تا کند - ایلانلی - ایونچی - باغچه برده زرد - ترکاشه - ترکمان کندی - تکان تپه - جان بلاغ - جوان مرد - چوکانلو - حسن آباد گل تپه داش آغل - دراغ - درز لو - درویشعلی - دوگچی - رحیم خان - ساروقیش - سراب - سفزو - سماقان سه کانیان - عبدالله آباد - هبعلی - قاضی آجی - قاطانقور - قدیم - قره براز - قشلاق - قشلاق سفزلو - قلعه چی - قورمیش - کانی سبزه - کانی سراب - کانی سنچود - کانی سیده - کانی سیران - کانی شیشه - کانی علی کرده - کانی قلعه - کانی کوزیله - کانی گورگه - کانی محمد علی - کر کره - کلشکه - گابین جه - کامیشیان کل تپه قورمیش - گوک تپه - گول - هواره برزه - یاس کند - ینک شبا - ینکی کند	مرکز بخش (بوکان)
احمد آباد - باغلوچه - بغداد کندی - بقعه باسی - تورجان - جیبان - زنبیل - سرچاوا - سرگل - شکویف شیلان آباد - غلامعلی - قازانته - قرا کور - قلفله - قوچاق - قهر آباد بالا و پائین - کاکلاوا - کر آباد بالا و پائین - کوچک بالا و پائین - کهریز ایوبی - گردا کلات - مندیل سر - هبکی	مرکز بخش (تورجان)

نام دهستان (مرکز دهستان)	نام بخش (مرکز بخش)	نام دهستان
آخچای (اطمیش)		اطمیش- اطمیش کوچک- آغلیبان- آنا بلاغ- باجوند- برده رشان- برهان - بستام بالاوپائین- بهی آباد پیرولی باغی- حاجی علی کندی- حاجی کند- حاجی لک - حسین آباد - حسین آباد - خاتون خاص خان کندی- خراسانه- دارگردله - درمان- دوشهری - سیزی - سردار آباد - سربل آباد - سنجاق سهولان - سیجان بلاغ - سیدآباد عزیز کند - شرف کند- شورچه - عبدالله آباد عزیز کند - هلی آباد قره گل- عیسی کند- غازان سر- غوث آباد - قادر آباد - قارنجه بزرگو کوچک- قباق کندی - قره گول قلعه جوق - قلعه رسول سید- قمطره - کانی رش- کانی تومار- کانی کوتر- کانی ملار- کر بلاق رضاخان کهریزه علی آقا- گراد- گل - گلجه - مایچار- مقصودیان- ملار - نسپک آباد - یلاوه بالا و پائین
ایل تیمور (اسکی بنداد)		آچی دره- احمد- اسکی بنداد- آشکلان- آغاسور- آفان- ایل تیمور- باش بلاغ- باغچه- باگردان بالاوپائین براجو- برایبه - بلکه- بشکوین- بهرام - بیطاس- بیرمیکانیل- تراقه - تمبه - چومان- چهاردیوار چهارگاه - حاجی مامیان - حسن چپ - خاتون استی- خالد دلیل- خانقاه - خلیفان - درویشان - دغه دل بحره - درسید - دول پیته - دهبگر- زیوه - سارمساقلی- سر باغچه - سرتان - سرتنگ - سلیم سرو- سهولان- سعید آباد- سلوک- سیاه گل بالاوپائین- شاه کلن- شیخان- علم آباد- عیش آباد- قرانی قره ده - قره چیلان - قزل گنبد - قلعه تپه - قلعه چوق - قوزارچه - قویطال - کام - کانی سو- کتیکه کشکونه- کلبیان- کوکه- کاویس- کرده بردان- کلیار- گلینان- گنه دار- گوتر- کوچک دره- گیاه دوران گیر آبی- لاسه کلان - مراغه - مزله - میرده - نیلان
پیران (شین آوا)		امین آاد - بادین آباد - بندره - نمرچین - جرانه - چپانه - حاجی ابراهیم- خانه - خواجه علی دلاوان- دبلزه- زرکنان - زیدان - زیوه - سعید آباد- سوغانلو - سلکا آباد - سه گردان - شین آباد قز قاپان- قز کسک- قلعه رش- قمطره - قلعه موت آباد- کاسوره - کهنه لاهیجان - گردم خانه- گلاره- گلشین نمغینه - و اتمان آباد - هلمس -
شهر ویران (لیج)		آزاد- اسمعیل کندی- آغ بلاغ- امین آباد- اندر فاش- اوزوندیره بالاوپائین- بادام- برده رشه - برده میش بزه - بصری - بفروان - پائین دره - پشت آب - پیرمله - تازه کند - تکانلوجه - تلخاب - تنگ بالکه- توت آغاج- تیرشکان - چوملان - حاجی آباد - حاجی حسن - حاجی خوش - حمزه آباد - خاتون باغ - خانقاه - خطائی - خورخوره - خیر آباد - دارلک - داش تیمور داش تیمور کهنه- دایمو - درباس - دلیک داش - دوستلی - رسول آباد- زک درو - زنگ آباد - ساروان - سیدآباد - سیلکه - سینک - شهباز آباد - شیرین آباد - شیلان آباد - عبداله آباد - قاضی آباد - قاضی گل - قره بلاغ - قره داغ - قره تشلاق - قره آباد - قره قلعه قرلجه بالاوپائین- قزل گوبی- قلی آباد- قم قلعه- قوبی- کائیس- کابازاله- کیه با با علی- کلات- کوخان- کوسه کهریزه- کولکوزله- کهریزه- کیک آباد- گرد گور- کرده رش - گردیهود- کزالا- گلسن- گوگ تپه - گنج آباد - لاجین- لیج- ماسو- مرجان آباد- ملا کندی- منصور کندی- ویس آقا- هفتوانه - یوسف کندی
تورگی (کلوان غوراد)		ابراهیم حصار- آغ واتمان- باغ شیخان - برآباد- پیر بدیر - خورخوره - دربند- زاو کو - زنده گول- سردکستان- سرکلو- سلامت - سیناس - قره آغاج- قوری چاوا بالاوپائین - قوز لوی بالاوپائین کانی وره - کارلان - کرخه - کم براخ - کوران- گاومیشیان- گردشیلان- کللان بالا و پائین - گلو سوهن - گله - کور - کانی - گورکه - گول تپه - لیل آقا - مرکا - موسنی - یار علی - یابو یاو -

شهرستان مهاباد



نام بخش (مرکز بخش)	نام دهستان (مرکز دهستان)	نام دهستان
سردشت (سردشت)	مناکری (مناکری)	احمد برو - باس آوا - برد - پمین - برده سور - بناخلف - توژال - بوه - دیگا - زوران - زیوه - سرشیو - سورالان - شمه شیخه - عاقلان - قرآباد - کانی زرد - کانی مشکه - کهنه زوران - گرژال - اشکران - ملاشیخ - نالاس - نانیه - نژوا - نوچه وان - وار تاندو - واران - ورده وورشازین .
	نعلین (قلعه تاسیان)	اسپی دره - برسته - حسن آباد - زیوه - سربونکان - قلعه تاسیان - کانی رش - کانی گل - کچل آباد - کرور - گومان - موسی آلان - لپی آباد - نیوش - نیزه - بالا وپائین - نسک آباد

### شهرستان میانه (۱۱۰ تا ۴) مرکز شهرستان شهر میانه جمعیت ۱۱۷۲۵۰ نفر

نام بخش (مرکز بخش)	نام دهستان (مرکز دهستان)	نام دهستان
توک (توک)	گرم (چشمه کش)	آرموداق - استور - اصلی کش - اکبر آباد - امیر آباد - اهرق - دغدره سی - باطلاق - بیسط - بنیاد آباد - پاورس - تجرق - توپ قره - جین قشلاقی - چناب آقا کریم - چناب حسینخان - چرکنلو - چشمه کش - چهارخانوار - حاجی خلیل - حاجی بوسفلو - حسن خانباغی - حصار میدانباغی - خلیفه باغی - خناوند - خوبستان - داوند - دشمانلو - دوه داشی - داکر - ساوجبلاغ - سوربان - سیدلر دلیکانلو - طوبین - قراچار - قره قیا - قزل باطاق - قشلاق قره کوز - کله کش - کله گاه - کوخه قشلاقی - کولا - کهنیان - گوارانی - گوگ ارجخ - گوندوغدی - لیوانلو - مروشین - ملک - نی باغی - وکند - ولین - وهل - هش آباد - هفت چشمه - بله قارشو - پنجگه خرابه - پنجگه دلیکانلو - ینگکی کند
مرگزی (میانه)	گندوان (گندوان)	افضل - آوین - آیدقوز - برزق - برنلق - حسینخان - برنلق مددخان - پشاروان - تازه کند - چرور - حاجی همتلو - خانگام - دلپیز - دیزج - دیواناق - زرنکش - سفید خوانی - سنقر آباد - سورنا کهل - سوطی - سوین - سیه منصور - طارون - طارناب - علی بیگاو - فندقاو - قره حاجلر - کمی - گندوان - همپا - همدلان
تزرکهان (تزرکهان)	اوج تپه (خانوان آباد)	ابک - آت دره سی - آغجه دربند - آغورن - افشارجیق - آلاتیمور - اوچوش - اورنجق - بجرلو - بجوان - بزمهین - بیات بالا وپائین - بیگ بلاغی - پورسیخلو - تازه کند رضاخانلو - تازه کند کمچین - جعفر آباد - جیران بلاغی - حافظ - خانوان آباد - خطب - داش بلاغ - رضاخانلو - زردین - سرخه گاو - سونج بالا وپائین - سیه کمر - سیدلر - شال عبدالرحمن لو - شورجه فاسم - شیخ احمدلو - شیخ طبق - طاوسلو - عجمی اوج تپه - فاسم درق - قاضی ولی - قباق تپه - قرجه قیا - قره تپه - قلعه جوق الفلو - قلعه جوق نجفقلی - قلنجچی - قهرمانلو - کمچین - کلوجه فمی - کوسالار - کرده ده - کرگ درق - کلوجه اسلام - گرمکان - گونلو - لاهرود - مهمان - ناولیق
	بروانان (ورنکش)	اشنار - اوزمچی - بالسین شریف آباد - بقر آباد - بلفه تیمور - بلوکان - تنورلو - تیر آباد - چیق لو - چناق بلاغ - خواجه غیاث - دستجرد - زرین قبا - سانیان - سومعه - غریب دوست - قرغه قره جه قیا - کلهر - ملا حاجی - مهماندوست - نود ولیق - ورزقان - ورنکش - یالقوز آغاچ - پنجگه بروانان .

نام دهستان (مرکز دهستان)	نام بخش (مرکزی بخش)	نام دهستان (مرکز دهستان)
النجارق - آونلیق - ایشلیق - ابورق - بالسین - بالوجه - برزلیق - تجره رود - چنار چرن - حلیمی - خواجه ده - دیشاب - سرخه حصار - شیویار - صومعه کبودین - قشلاق برزلیق قشلاق خلیفه لو - قشلاق سپر گلو - قشلاق موسی بیگ - گزرج - کسلان - کلاله - گاو لیق - گاوینه رود گل بورت - کنگدوک - نشق - نشلانده - نقا آباد - نقلان - نودوزق - ونجان	تورکمان (تورکمان)	تیرچای (ایلیق)
آچچی - آرباط - برنجق - جهندیر - حصار - خان یوردی - داشکسن - زاویه - سبز علی قشلاقی - فراهیه - کرامه - که - گلبوس - گلنگدر - ماهی آباد - مونیق - ینگی آبادچای ینگی آبادکوه .	مرکزی (میانه)	حومه (میانه)
ارس - آغچه قشلاق - اکرم آباد (ارتلو) آغدرق - آغ طورق - الله اد - امیر آباد آیدمیر - ایده لو - باشماق - بالش کندی - بداق بیگ - بولانلیق - تلم کندی - تلوار - چمبر جمال آباد - چای تلوار - چغور - چلاقو - خلیفه کمال - دوران - دربندرق - دمیچی - دو زنان زرده ملک - زرشلو - زرنق - ساری کند - سلطان آباد - مسکلو - شیخدر آباد - طغای - طوق عاقل - عجمی کله یوز - فالوجه - قراجه - قراجه ارباط - قراری - قره بلاغ - قره زیارت قره طورق - قراق - نواق عموار - قورجاق - قویوجاق - قویولار - کریم آباد - گلوجه خالصه گلوجه یدی بلاغ - کولا - کهریز - کورکچی - کرده لائن - گوگر چین لو - نوروز آباد یدی بلاغ .	مرکزی (میانه)	کله یوز (شیخدر آباد)

شهرستان هروآباد (خلخال) (استان ۳) مرکز شهرستان شهر هروآباد جمعیت ۱۱۰۷۰۰ نفر

نام دهستان (مرکز دهستان)	نام بخش (مرکز بخش)	نام دهستان (مرکز دهستان)
آر با چائی - آغ بلاغ - آلنکش - آلو - اوجقاز - ایلیچی - بنماران - بنه خلخال - جغناپ - چلبیر - خلفلو - داودخانه - زاویه کورد - سقاواز - سکر آباد - سوت هزار - سوره برق - شویر - علی آباد - فاراب - فیروز آباد - قره قشلاق - قلعه جوق - کچین - کزندرق - کلار - کیوی بالا و پائین - گلستان - گلیجان - لمبر - مجدر - مرشت - مصطفی لو - مورستان - میکایل آباد - میل آغاردان - نواشانق - نوده - نی احمد بیگ - وچین - هواشانق	سنجید (کوی)	حومه (کوی پائین)
ابلی - احمد آباد - اسفرجان حاجی عباس - اصفها آباد - آغ باش - آغچه قشلاق - آفتابه - افشار - آقا میرلو - امر آباد - امیر آباد - اوج بلاغ - باغچه جیق - بنیاد آباد - بورستان - پارس آباد - برانلو - پرداغ - پردسنلو - برگو - بره نی - بیر آغاجی - تره تیزک - توشمانلو - دولت آباد - دستم آباد - زاویه زرج آباد - زرج آباد - زناپ - زند - سلو کلو - سنجید - سنک آباد - شرح آباد - شرف آباد - شهسوار لو - صوفلو - عرصه دوگاه - قالین قیه - قوزلو - کچل درق - کزور - کمق - کنجگاه - کیلان دوز - لکان - لکندهشت مشکول - ناطور - ناونده - نصیر آباد - نیلق - هریس - هشین - ینگجه قشلاق	سنجید (کوی)	کنجگاه (کنجگاه)

نام دهستان (مرکز دهستان)	نام بخش (مرکز بخش)	نام دهستان (مرکز دهستان)
شاهرود (مجنین)	خورش رستم (مجنین)	اردبیلق - ازناوسر - اسرود - برندق - بورگهم - بیرق - بیله ده - بیشکمان - ترازوج - جعفرآباد چایقوشان - چنار - چنارلق - خط پرست - خوشنامه - دایو - مدل - دوردایور - دوستلو - دوگر - زاویه جعفرآباد - زاویه کیوی - زاویه مشایخ - زاهدان - زندق - ساربانان - جهرود - سفیدآب - سلوا - سوران - سوسهاب طویستان - غیاثآباد - قره تکان - قشلاق برندق - کرکزلو - کرنق - کزج - کمرورق - کمر - کندرق - کیوی گلکلاب - گلوچه - کهرآز - محمودآباد - مزجین - مزوعه - منامن - نساژ - نهمل - نوده - ون - یو - هشی
شاهرود (کلود)	شاهرود (کلود)	دبلمه - شال - شیخلو - صومعه رودبار - طهارم - طهرستان - عزیزآباد - هلیآباد - فرجآباد - قشلاق دیز - کرین - کهل - کلور - کلوزان - کهله دشت - گندمآباد - کیلوان - لرد - ماجلان - میانرودان - یاملق
کاغذکنان (آغ کند)	کاغذکنان (آغ کند)	ابابین - احمدآباد - احمدآبادخانلق - استانجین - اسکوق - افشارامآباد - اندرود - اورق - بادلو - باشبلاغ - باسیز - باغبانان - باغجقاز - برانقاز - برونده - بهمنآباد - بیرون - تازه کند - تختمشلو - جزبوق - جلودارلو - چومالو - حاجمیر - حاجی سیران - حاجی محمودلو - حبش - حسنآباد - حصارلو - حماملو - خلف - خورده بلاغ - خیرآباد - داش بلاغ - دلکشاد - نلی - دوپج - دیز - دیز گوین - رشتآباد - رشیدآباد - روملو - زرنجین - ساری درق - سلیمان بلاغ - سلیمان قشلاق - سلیمانلو - سنجیده - سورق - سهلآباد - شاه علی بیگلور - شمسآباد - شهرآباد - شهیدلو - شیخ لور - شیرین بلاغ - طهرستان - طوین - قاراب - قاضی کند - قاضیلو - قره آغاج لو - قره بلاغ - قره جهل - قره حاجی لو - قره صفرلو - قره قانلو - قزل بلاغ - قشلاق - قلعه - قندرقالو - قوجنار - قوسجین - قوشه بلاغ - کبرک - کجل - کلیان - کورجق - کوهستانق - کهورین - گاو - گاووان - کیلو - گروس - گل تپه - گل تپه - گلکلاب - گل میشه - گلوچه - گنجین - لاله لو - ماوی - مظفرلو - ممان - مندجین وراوین - وردوق - ورمزبار - ولستان - یان بلاغ - یسکی کند
مورگزی (هروآباد)	خان اندیل (اندیل)	ارسون - آغ بلاغ - آل هاشم - ناویز - اندبیل - ایلوانق - بچرلی - بفرآجرده - بلبل - بروج - بریک - ترزق ترک - چالکر - خانقاه بفرآجرده - خانقاه سادات - خوجین - زاویه سادات - زردشتآباد - سنجیده - شیخ جانلو - طولش - علیآباد - قره آغاج - قزل درق - کل تپه - کلوار - کلی - کهران - گاو دول - گرمخانه - کزاز - گلوچه - گورانسراب - لعه دشت - مجره - مزبجن - نیباخرم - وارثآباد - یلوچه - یوزناب





# حدود تقسیمات شهرستانهای آذربایجان (استان لوم)

