

K29
H87
102(1)

中國方志叢書·華中地方·第一〇二號

據清·曾國藩等修顧長齡彙編
清·同治七年刊本

影印

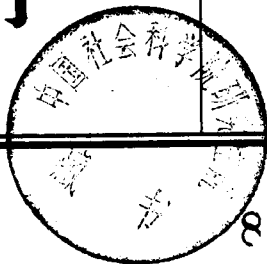
江西省

江西全省輿圖

(一)

成文出版社有限公司印行

69.00.25



10096887

中國方志叢書·華中地方·第一〇二號

據清·曾國藩等修顧長齡彙編
清·同治七年刊本

影印

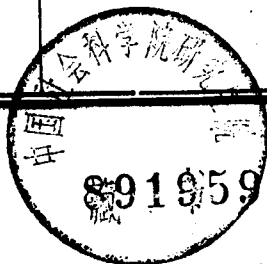
江西省

江西全省輿圖

(二)

成文出版社有限公司印行

sk 104/09



中國方志叢書·華中地方·第一〇二號

據清·曾國藩等修顧長齡彙編
清·同治七年刊本

影印

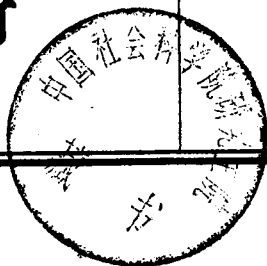
江西省

江西全省輿圖

(三)

成文出版社有限公司印行

96.10.10.109



891



江國五書

寶圖

周禮人神

刊修江西輿圖序

江省北倚岷江南臨閩粵東連浙皖西控兩湖山則有匡廬庾嶺之奇水則有章貢彭蠡之險土物豐蔚人民秀良亦東南一都會也張文升文武庫曰江西古揚州地水陸四通山川特秀咽扼荆淮翼蔽吳越又曰玉山爲人浙之衝鉛山爲通閩之隘潯陽兼通吳楚吉袁密邇衡湘至於南贛之間汀漳雄韶諸山會焉連州跨境林谷茂密爲閩粵之奧區此五大門戶也外有事則處處堪虞而湖口尤爲咽喉內有事則路路可通而南贛實爲樞紐其指陳利害可云握要然此特就勝國之疆圉言之耳當日駐重臣於南贛而閩粵半隸版圖樹藩邸於南饒而瑞潯咸歸統馭形旣中分勢亦偏阻我

國家辨土分疆規方定制以南昌爲省會而以南贛爲南界居中

央以運四維猶臂指之相使江省形勢至是始聯絡完固昔蕭何入關中收秦所藏圖書具知天下厄塞戶口多少強弱民所疾苦是知圖書之設自古重之於以審遠邇察夷險正疆界辨沿革風俗於是乎分政令於是乎成故有心經世者靡弗以是爲兢兢江西省郡州縣各有志志各有圖其體例一遵昔賢之舊然而陵谷之變遷川源之通塞民居之聚散名號之改移或數年一變或數十年一變今昔既已殊形則圖志所載胥陳言耳夫農夫之治田也必熟悉其畝畝之廣狹原隰之高卑地力之肥瘠審其土性所宜者而播植焉然後耕耘灌溉可以有秋爲治之道曷以異此我

皇上御極之三年命各直省督撫勘繪所隸境內輿圖前撫臣沈葆

楨商同司道遴委諳習地理之員分赴各郡廳州縣周行履勘

未及藏事遽以省親回籍臣劉坤一承乏斯土步武前規誠諭從事各員必躬必親慎終如始凡山川疆域城池制度村墟市鎮隘塞險要關於民生利病政治機宜者必詳慎臚列於舊圖之遺漏者補之舛錯者正之首尾四年計繪成省圖一府圖十有三直隸州圖一廳州縣圖七十有九除咨

部恭呈

乙覽外江省各衙署均存一分以備稽考惟各圖皆尺餘巨幅不便收藏且慮日引月長爲虫鼠風雨所剝蝕爰刪繁摘要繪成縮本刊訂成帙俾守土之吏一展卷而四境情形悉登几案因是以觀風察俗遠撫近馭於因地制宜之道未必無小補云書成因誌其緣起弁諸簡端

頭品頂戴兵部侍郎兼都察院右副都御史巡撫江西等處地

方兼理糧餉軍務兼提督銜碩勇巴圖魯臣劉坤一謹序

刊修江西輿圖職員

總裁

李太僕襄毅學士兵部尚書兼都察院右都御史總督江南等處地方軍務兼理糧餉操籌淮鹽政等毅勇侯臣曾國藩

頭品頂戴兵部侍郎兼都察院右副都御史巡撫江西等處地方兼理軍務糧餉碩勇巴圖魯臣劉坤一

頭品頂戴前任江西巡撫福建船政大臣世襲一等輕車都尉臣沈葆楨

協裁

江西等處承宣布政使司布政使臣文輝

前任江西等處承宣布政使司布政使臣孫長綬

前署江西等處承宣布政使司布政使今任福建臺灣兵備道臣黎兆棠

署理江西等處提刑按察使司按察使記名簡放道臣王必達

前任江西等處提刑按察使司按察使今任四川布政使司布政使臣王德固

江西督糧道兼巡南撫建地方臣平步青

布政使銜前任江西督糧道兼巡南撫建地方瑚松額巴圖魯臣段起

鹽運使銜前署江西督糧道兼巡南撫建地方記名簡放道臣董似毅

前署江西督糧道兼巡南撫建地方補用道臣周溯賢

江西鹽法道兼巡瑞袁臨地方臣吳兆麟

前任江西鹽法道兼巡瑞袁臨地方臣吳集禧

鹽運使銜前署江西鹽法道兼巡瑞袁臨地方候補道臣聯福

提調

道銜署江西南昌府事撫州府知府臣許應鏞

陞用道前江西南昌府知府臣吳祖昌

補用道前任江西南昌府知府臣許本壙

道銜前署江西南昌府事南康府知府臣盛元

道銜江西補用知府臣楊照藜

江西候補知府臣鮑孝光

江西候補知府今署撫州府知府臣陳增

補用道江西候補知府臣陳喬樞

江西候補知府今補南安府知府臣楊鎔

分查

勘繪瑞州袁州臨江等府屬補用道候補知府臣陳喬樞

勘繪南昌九江南安贛州等府屬道銜補用知府臣楊照藜

勘繪南昌九江饒州等府屬候補知縣今任贛州府興國縣知縣臣李繼曾

勘繪南昌吉安九江南康等府屬候補知縣今任吉安府永甯縣知縣臣夏燮

勘繪撫州建昌廣信饒州等府屬試用知縣今任南康府都昌縣知縣臣狄學耕

勘繪饒州府屬即用知縣前任贛州府雩都縣知縣臣汪彥增

勘繪甯都州屬即用知縣臣蕭玉春

勘繪甯都州屬候補知縣臣何資深

勘繪南康府屬南康府教授臣傅寅

勘繪吉安南安贛州等府屬候補布政司理問臣顧長齡

勘繪南康府屬候補從九品臣秦序

勘繪南昌府屬樂安縣訓導臣朱

彙修兼繪圖校對

江西候補布政司理問臣顧長齡

校對兼監刊

布政司理問銜候選知縣新建縣監生臣蕭承芴

刊修江西輿圖

例言

一輿圖之設所以稽幅員之廣狹考山川之險易紀道里之遠
邇察隘塞之廢興使數千里形勢一開卷而瞭如指掌誠爲
治之要務也同治三年奉

旨勘繪輿圖因派員周行各郡縣詳細履勘或古無而今有或昔盛
而今湮一一繪圖列說歷四年始克告成計府圖十有三直
隸州圖一各廳州縣圖七十有九懼其久而散佚因照原圖
稍爲刪節刊爲縮本裝訂成帙冀垂永久

一城池爲地方根本或居當適中或僻處一隅分觀則形其偏
合觀則握其要以及城垣之高卑廣狹地形之平衍險要創
置之初具有深意四至八道從此而生故列於篇首

一民以養兵兵以衛民宋元以來莫之或易

國家分防置汛棋布星羅猶臂指之相使雖因時制宜小有移易增減之處而大局則一仍其舊今俱按現在營制著於篇

一計里開方所以測量遠邇以村紀里所以標誌程途各縣散圖每方十里府圖每方三十里省圖每方九十里皆以經過之村坊市鎮爲區別由斯以察疆域之廣袤蓋較若列眉云

一四正四隅乃輿圖之綱領其地多係通衢要道爲往來之所必經今列其經由之村鎮與鄰境接壤之界址又總計其由城及邊之里數千里程途可一望而知亦行人之指南也

一旁途曲徑所在皆是而山川隘塞之處爲尤多雖不當孔道往往爲攻守之所必爭兵家所謂間道出奇之地也凡與鄰境相通之路皆詳著之附於四正四隅之後以備觀覽

一江省號稱水鄉大者可以通舟楫小者可以資灌溉皆民生之利病所繫也今以各巨流爲經而以沿途所受各水爲緯凡有關於水利者必詳載之至於一線細流時通時塞無關利弊者則從闕如

一江省山脉發自衡岳自大庾之西入首其正幹南行轉折而東由信豐之西境復蜿蜒南趨當龍南之西南迤邐以趨東北包大庾信豐龍南安遠諸縣自安遠縣城之南又東趨閩省爲閩境北鄙諸山直抵江省之廣豐起爲封禁山轉而北行由常玉山過峽爲皖南諸山至鄱湖之濱而止是爲江省右臂其支脉自大庾北行歷崇義上猶二縣當袁瑞二郡之西至甯州轉而東行抵匡廬而止是爲江省左臂其形廻環若箕而鄱湖巨浸正塞其口山之餘氣挺結大孤山以爲水

口之鎮省城東南各郡縣皆由幹龍分脉而來故水皆北注
省城以西各郡縣皆由支龍分脉而來故水皆東流至幹龍
以外之水則南赴粵省支龍以外之水皆西趨兩湖觀於水
勢之分合其脉絡原自清晰也


一關塞要隘所以資守禦有在衝途者有在僻徑者併有在鄰
境者亦有地勢平衍無險可守者均詳載圖說以備緩急之
採擇究竟要隘之區沿邊多而內地少故詳於邊境而略於
腹裏

一圖所不能繪則載於說說所不能詳則列於圖二者如輔車
之相依不容偏廢古人左圖右史不惟究其理並欲察其形
故立說皆有根據亦此義也

江西全省圖

見方九十里





江西省全境疆域圖說

一江西南昌府為省會南昌新建二縣附郭城制週圍廣三十餘里

穿城十里城樓七座空心駁臺五座堞口共一千七百八十

五個城上窩鋪四百十一間凡七門南曰進賢又南曰惠民

東南曰順化西南曰廣潤東曰永和西曰章江北曰德勝其

進賢順化四門隸南昌德勝永和三門隸新建惠民廣潤

一江西全省兵制撫標城守三營贛九兩鎮贛州鎮標統轄十

八營九江鎮標統轄十六營撫標三營駐防省城所有將官

員弁馬戰守兵丁額數仍其舊並無添減至各營防守分汛

已詳載各府屬圖內

一江西共十三府一直隸州七十八廳州縣南昌府領縣七州

一撫州府領縣六建昌府領縣五瑞州府領縣三袁州府領

縣四 臨江府領縣四 吉安府領縣九廳一 南安府領縣四 贛

州府領縣八廳一 甯都州領縣二 廣信府領縣七 饒州府領

縣七 九江府領縣五 南康府領縣四至各縣交界處所犬牙

相錯已載各散圖內

一省西南驛路自章江門出城由烏山鋪一百里至高安縣又

南行由曲水鋪九十里至清江縣又南行由留田鋪七十里

至新淦縣又西南行由紫車鋪一百十里至峽江縣又南行

由分界鋪九十里至吉水縣又南行偏西由王岡橋四十五

里至廬陵縣又南行由甘露七十五里至泰和縣又西南迤

東山官橋頭一百十里至萬安縣又東南行由鳥兜山一百

九十里至贛縣又西南行由五塚鋪四十五里至南康縣又

西南行由小溪城一百三十五里至大庾縣又南行二十五里至

大梅關 交廣東南雄州界自省城至此一千零八十五里爲
省境西南驛路至隣省之止界

一省北驛路自章江門出城過沙井渡西北行由豐安一百二

十里至建昌縣又北行由界牌鋪六十里至德安縣又北行

偏東由通遠驛一百二十里至德化縣又過江四十里至孔

壠鎮 交湖北蘄州黃梅縣界自省至此三百四十里爲省北

驛路至鄰省之止界

按此二路乃江西入京入粵驛站孔道故置之前列若由

京入粵東卽自建昌向安義奉新而行並不由省經過圖

內點明以備查攷

又自德化過江小池口東北行七十五至橫壩頭右交安徽

安慶府宿松縣界左交湖北蘄州衛界

又自德化過龍開河西行九十里至瑞昌縣之馬頭交湖北

蘄州廣濟縣界自省至此三百九十里

又自德化東行由南湖汛六十里至湖口縣又東行由尖山

墩九十里至彭澤縣又四十里至嚮水磯交安徽池州府東

流縣界自省至此四百九十里以上三路亦為省境北陸路

至隣省之止界

一省東陸路自進賢門出城東南行由荏港一百二十里至進

賢縣又東行由潤溪一百四十里至餘干縣又東行由石榴

亭六十里至萬年縣又北行由樂萬亭九十三里至樂平縣

又東行由五家園一百二十里至德興縣又東行一百二十

五里至葉村交浙江衢州府開化縣界自省至此六百五十

八里為省境東至鄰省之止界

一省西陸路自距省一百里之高安縣西行偏南由灰埠一百

里至上高縣又北行偏西由清水鋪四十里至新昌縣又西

北行由土地坳一百二十里至銅鼓營城又西南行六十五

里至血樹坳交湖南長沙府瀏陽縣界自省至此四百二十

五里為省境西至鄰省之止界

一省南陸路由距省八百八十里之贛縣南行由坳頭鋪一百

六十里至信豐縣又南行由蛇子嶺一百九十里至龍南縣

又西行由觀音閣城一百六十里至分水坳交廣東南雄州

始興縣界自省至此一千三百九十里

又自龍南縣南行八十里至小武當山交廣東連平州界自

省至此一千三百十里

又自龍南之觀音閣城南行一百里至冬桃嶺交廣東韶州

府翁源縣界自省至此一千三百二十六里

又自贛縣分路東行由三門灘一百五十里至粵都縣又東

行由萬田一百五十里至瑞金縣又東南行六十里至江西

均交福建汀州府長汀縣界自省至此一千二百四十里

又自距省一千零四十里之信豐縣東行由涼傘嶺一百七

十里至安遠縣又東行由太陽關一百十里至長甯縣又東

南行七十里至牛挨石交廣東嘉應州平遠縣界自省至此

一千三百九十里

又自距省一千二百三十里之龍南縣東南行由佛子均八

十里至定南縣又南行三里至三兜沙交廣東惠州府和平

縣界自省至此一千三百十三里

又自距省一百二十里之進賢縣南行由白家墟九十里至

臨川縣

又東南行由許灣一百三十里至金谿縣又南行由

李公嶺

一百里至南城縣又南行由大樂一百二十里至南

豐縣

又南行由白舍墟一百十五里至廣昌縣又東行五十

里至茱萸隘交福建邵武府建甯縣界自省至此七百二十

五里

又自廣昌縣西行迤南由秀嶺隘二百四十里至甯都州又

東南行由新墟一百十里至石城縣又東南行二十五里至

站頭腦交福建汀州府甯化縣界自省至此共一千零五十

里以上七路亦為省境南至鄰省之止界

一省東南陸路自距省一百八十里進賢縣之潤溪分路正南

行六十里至東鄉縣又東行由白圩七十里至安仁縣又東

南行由界山八十里至貴溪縣又東行由篠箬嶺六十里至

弋陽縣 又東行由 上坂 六十里至 興安縣 又北行折而南由

黃源八十五里至 上饒縣 又東由 沙溪 一百里至 玉山縣 又

東北行四十里至 屏風關 交浙江衢州府常山縣界自省至

此七百三十五里為省境東南至鄰省之止界

又自距省六百里之 上饒縣 東南行由 界牌亭 五十五里至

廣豐縣 又一百八十里至 橫陵山 交福建建甯府浦城縣界

自省至此八百三十五里

又自距省四百五十里之 弋陽縣 東南行由 水南 九十里至

鉛山縣 又八十里至 分水關 交福建建甯府崇安縣界自省

至此六百二十里

又自距省三百九十五里之 貴溪縣 南行一百三十三里至

山頭關 交福建邵武府光澤縣界自省至此五百二十八里

又自距省六百九十五里之玉山縣北行一百二十里至化
身臺交浙江衢州府開化縣界自省至此八百十五里以上
四路亦爲省東南至鄰省之止界

一省西南陸路自西南驛路距省一百九十里之清江縣分路

西行由羅坊司一百二十里至新喻縣又西行由界首鋪七

十里至分宜縣又西行由彬江鋪八十里至宜春縣又西行

由分界鋪一百四十里至萍鄉縣又六十里至揀嶺關交湖

南長沙府醴陵縣界自省至此六百六十里爲省境西南至

鄰省之止界

又自距省四百六十五里之宜春縣北行由八角亭九十里

至萬載縣又一百零五里至棧樹嶺交湖南長沙府瀏陽縣

界自省至此六百六十里

又自距省五百零五里之 廬陵縣 西行迤北由 上湖渡 一百

十六里至 安福縣 又西南行由 虹橋 一百二十五里至 永新

縣又西南行由 望月亭 六十里至 永甯縣 又四十五里至 睦

村汛交湖南衡州府鄱縣界自省至此八百五十一里

又自距省六百二十一里之 安福縣 西行由 黃陂 一百四十

里至 蓮花廳 又西行三十里至 關城山汛 交湖南長沙府茶

陵州界自省至此七百九十一里

又自距省六百九十里之 萬安縣 西行由 鄧林鋪 七十八里

至 龍泉縣 又九十二里至 石獅 交湖南郴州桂東縣界自省

至此八百六十里

又自距省九百二十五里 南康縣 西北行由 古樓 九十五

里至 上猶縣 又西南行由 打鼓 八十里至 崇義縣 又一百

四十里至石盤嶺交湖南郴州桂東縣界自省至此一千二

百四十里

又自距省一千零六十里之大庾縣西行一百六十五里至

三子口

交廣東韶州府仁化縣界自省至此一千二百二十

五里以上六路亦為省境西南至鄰省之止界

一省東北陸路自北路距省一百二十里之建昌縣北行由鄭

士橋一百里至星子縣東渡湖三十里至左蠡汛又四十里

都昌縣又東北行一百六十里至何家潭交安徽池州府東

流縣界自省至此四百五十里為省境東北至隣省之止界

又自東路距省三百二十里之萬年縣西行由石頭街分路

一百里至鄱陽縣又東北行由景德鎮一百八十里至浮梁

縣又一百五十里至鎮埠交安徽徽州府祁門縣界自省至

此七百五十里

又自東路距省四百八十五里德興縣之五家圍過橋北行

十里至太白司交安徽徽州府婺源縣界自省至此四百九

十五里以上二路亦為省境東北至鄰省之止界

一省西北陸路自距省五十里之烏雞鋪分路西行由界牌鋪

一百十五里至奉新縣又西北由茅竹山二百三十里至義甯州

甯州又一百四十六里黃荆嶺交湖北武昌府崇陽通山縣界自

省至此五百四十一里亦為省境西北至鄰省之止界

又自距省三百九十五里之義甯州西北行一百五十里至

大湖山亦交湖北武昌府崇陽縣界自省至此五百四十五

里

又自義甯州西行迤北一百二十四里至龍門廠交湖南鄂

州府平江縣界自省至此五百一十九里

又自距省一百十五里之奉新縣北行由烏嵐鋪四十里至

靖安縣又北行偏西由朱家山界牌鋪二百里至武甯縣又

一百五十里至九宮山交湖北武昌府與國州界自省至此

五百零五里

又自北路距省一百八十里之德安縣西北行由布袋嶺一

百十六里至瑞昌縣又五十里至界首鋪交湖北與國州界

自省至此三百四十六里以上四路亦為省境西北鄰省之

止界

一省疆域東至饒州府德興縣葉村六百五十八里西至南昌府義甯

州血樹垵四百二十五里計廣一千零八十三里南至贛州府龍南

縣小武當山一千三百一十里北至九江府德化縣過江孔壠鎮三百四

十里計袤一千六百五十里東南至廣信府玉山縣七百三

十五里西北至南昌府武甯縣五百零五里計東南斜長一

千二百四十里西南至南安府大庾縣一千零八十五里東

北至南康府都昌縣四百五十里計西南斜長一千五百三

十五里

一省東北水路自德勝門外舟行六十里至吉村入湖又八十

里至康郎山又六十里至饒州府又東北行一百八十里至

景德鎮又二十里至浮梁縣又一百六十里至鎮埠交安徽

徽州府祁門縣界自省水路至此五百六十里為省境水路

通鄰省之止界名為番江

查番江即古番水其源有二一自安徽婺源縣大廣山發

脈西南來至太白司入江省德興縣境西流復偏北經樂

平縣抵饒州府一自安徽祁門縣發源東北來至鎮埠入江西浮梁縣至饒州府二水合而繞城南匯於彭蠡

一省北水路自章江門外舟行由樵舍一百八十里至吳城鎮

入湖又三十里至渚溪又六十里至南康府又七十里至青

山又十里至姑塘關又三十里至梅家洲出江下行一百里

至彭澤縣又五十里至響水磯交安徽池州府東流縣界自

省水路至此五百三十里爲省境水路至鄰省之止界

查彭澤對岸卽安徽安慶府望江縣界

又自距省四百十里之梅家洲入江上行四十里至九江府

又一百里至下巢湖交湖北蘄州廣濟縣界自省水路至此

五百五十里亦爲省境水路至鄰省之止界

按以上二路爲江右水道逕通外省之路

一省西北水路自距省六十里之樵舍又二十里至橫上分路

一百里至老鶴嘴又八十里至山下渡又二百六十里由建

昌縣至武甯縣又一百八十里至義甯州自省水路至此七

百里名爲修江

查修水發源有二一自義甯與湖北交界之幕阜山南流

至馬坳折而東北抵雙井一自西南與湖南交界之血樹

坳北流經銅鑿抵雙井二源合流至義甯東流歷武甯建

昌至涂家埠東匯于彭蠡

一省西水路自廣潤門外舟行六十里至瑞河口入口由松湖

一百六十里至瑞州府又六十里至灰埠又六十里至上高

縣又一百六十里至萬載縣又五十里至珠樹潭自省至此

五百五十里名爲錦江

查錦江卽古蜀水發源萬載之鐵山界東流歷上高高安

入新建之邊境出瑞河口與贛江會

一省南水路自廣潤門外舟行一百里至樟湖渡又三十里至

豐城縣又四十里至樟樹鎮又二十里至沙溪又八十里由

永太市至新淦縣又四十里至峽江縣又一百里至吉水縣

又四十里至吉安府又八十里至泰和縣又一百三十里至

萬安縣又一百里至良口又八十里至儲潭關又十五里至

贛州府又八十里至南康縣又一百里至小溪城又八十里

至南安府自省水路至此一千一百十五里名爲章江

又自贛州府舟東行九十里至茅店又九十里至雩都縣又

一百八十里至會昌縣自省至此一千二百十五里名爲貢江

查章水發源贛州府崇義縣西南之聶都山俗名磨石山

南流入大庾縣之陡峯西流折而南復趨而東北歷府城
經南康至三江口折而北抵贛城之北與貢江會 貢水
即古湖漢水發源福建新樂山西流經瑞金歷雩都縣抵
贛城北與章水會章貢合流為贛江

一省西南水路自距省一百九十里豐城之沙溪分路西南行

三十里至臨江府又一百五十里至新喻縣又九十里至分

宜縣又九十里由昌山至袁州府自省城至此五百五十里

名為秀江

查秀江即古之南水發源萍鄉界之玉皇山北流折而東
經府城至大洪山復趨而東南歷分宜新喻至臨江府之

沙溪入於贛江

一省東南水路自德勝門舟東北行六十里至滁溪又九十里

至瑞洪又一百六十里至安仁縣又一百二十里由鷹潭至

貴溪縣又一百里至弋陽縣又一百二十里至廣信府自省

水路至此六百五十里名為上饒江

又查上饒江水即古之餘水發源玉山縣北之懷玉山故

志名曰玉山水又名為玉溪南流歷府城弋陽貴溪趨而

北至饒州之安仁入餘干縣境之瑞洪匯合於彭蠡

又自省境東北六十里之滁汶分路南行五十里至武陽渡

又六十里至蕭江口又五十里至李家渡又一百里至撫州

府又五十里至許灣又一百二十里至建昌府自省水路至

此四百九十里名為盱江

查盱江水發源廣昌之白水寨迤邐而下歷縣城經南豐

抵於府城復西北曲曲流經撫州府入進賢境之西南折

而復北流至滁汭出匯於彭蠡

按江西各志載水道支派最大者有八曰章曰貢曰秀曰錦

曰修曰盱曰上饒曰番惟章貢發源最遠爲江右水脉之

宗自贛城北流至萬安其中多灘險著名者十八惟惶恐

灘極陡由萬安東北流經泰和至吉安府循城而北歷吉

水峽江新淦入臨江府境之沙溪受秀江水復趨而東經

豐城折而北至瑞河口受錦江水贛秀錦三江既合又北

流至於省繞章江門歷樵舍抵吳城鎮匯於彭蠡彭蠡湖

居省境之北爲各水總匯之區亘四府界南昌之新建進

賢饒州之鄱陽餘干南康之星子都昌建昌九江之德化

湖口德安十縣之境東西廣四五十里至一百五六十里

不等東南西北斜長三百餘里形如葫蘆中爲細腰卽星

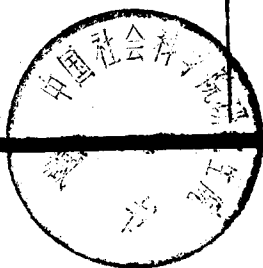
子之東都昌之西也中有康郎松門諸山以爲舟航之瞻
視受章貢修肝上饒秀番錦八水而統之北流至湖口縣
之梅家洲入於江潯江則橫帶於境北自湖北襄漢洞庭
各水總束自下巢湖入境歷德化湖口受江右全境之水
經彭澤出嚮水磯入皖往江甯歸於東海其餘如省境各
府州廳縣長流細川經緯於全境然各源歸會於何府均
詳圖內惟省南定南廳水自廳境發源南走至九曲水三
溪口往廣東龍川縣又境西南萍鄉縣楊岐山水發源西
流繞城偏北由湘東出湖南醴陵縣惟此二水亦可通舟
筏達於外省至各縣入省可由舟航簞筏者甚多均詳各
縣圖說今不備舉

又按水道提綱載章水發源於湖南貢水發源於福建今


經履勘章水之源流則出江西之境內其發源之處亦并不與外省毘連今以勘實者爲率


一江西居大江之南其境多山四面層巒疊嶂綿亘蜿蜒如龍如獸如漚如泡斷續縱橫筆難備叙均詳圖內至綜核形勢則襟湖阻江接壤六省南高北下東西並峙爲天下東南之勝故代有人豪素稱文物之邦如虔南雄踞上游有建瓴之勢吉州樞紐於中開曠衍之形臨江犄之於西南瑞廣輔之於左右撫建爲七閩之關鍵袁州爲入楚之咽喉九饒爲門戶三面枕山不隍而固大江爲七省通衢形勝所必爭之地使防範得宜守險則可以禦侮調度如法居要則可以奠安謹按通省地勢參看省志及各郡圖說略抒所見云


南昌府圖



見方三十里







南昌府全屬郡縣輿地圖說

一南昌府附江西省城制詳會城圖說

一南昌府分防各屬城守馬步官兵及各水旱汛兵數目均詳
南昌新建及外五縣一州圖說

一南昌府轄州一縣七除南昌新建附廓外自南昌東至荏港

六十里交進賢縣界又六十里至進賢縣自新建西至界牌

舖七十五里交奉新縣界又四十里至奉新縣又自奉新縣

西行迤北二十里至烏嵐舖交靖安縣界又二十里至靖安

縣又自南昌南至大港口一百里交豐城縣界又三十里至

豐城縣又自靖安西北行一百五里至朱家山交武甯縣界

又九十里至武甯縣又自奉新西北行一百二十五里至茅

竹山交義甯州界又一百十五里至義甯州是爲本府分至

各屬州縣之界

一府東路自南昌出進賢門東南行一百二十里至進賢縣又自縣直東行八十里至潤溪與饒州府餘干縣交界計自省城至潤溪共二百里爲府境東至鄰郡之止界

按府志作東二百四十里至餘干界省志據之其實水陸皆無此數也若大清一統志作一百四十里似據水路之康山而言今經履勘又以驛路參較實止二百里至省城東至之路在南昌之東者皆迤南在新建之東者皆迤北此路出南昌之南門本係東南行惟過進賢至潤溪始爲直東之路故今以東路爲正若自新建界至餘干之康山則又水路而迤北者詳下東北路

一府西路自新建出章江門過渡西行一百十五里至奉新縣

又自奉新西行一百二十五里至我橋與瑞州府新昌縣交界計自省城至我橋共二百四十里爲府境西至鄰郡之止界

按奉新直府之西而自奉新西行其迤北者入甯州界迤南者入新昌界今按圖方位一以省治爲主則新昌正府境西至之止界也惟府志作西四百九十里至湖南平江縣界不知平江交界之處在甯州之西路而稍南若以省治言之則甯州實府之西北其爲斜長之數明矣檢一統志作西至瑞州府新昌界二百四十里今從之

一府南路自南昌出廣潤門南行一百三十里至豐城縣又自縣治南行一百十里至界下源卽丁家山與撫州府樂安縣交界計自省城至界下源共二百四十里又自豐城縣

治南行稍東九十里至趙公嶺與撫州府崇仁縣交界計自
省城至趙公嶺共二百二十里以上二路皆爲府境南至鄰
郡之止界

按樂安直豐城之南而崇仁稍東故縣志分崇仁爲東南
路今据省治言之則東南界已進入東鄉一路又崇仁樂
安犬牙交錯遠近不等故均列之南路若府志据臨江府
清江縣界爲南路按圖方位已進入西境矣惟一統志作
南至樂安縣界二百三十里今從之並增入崇仁一路
一府北路自新建水路北行一百八十五里至蘆潭渡與南康
府建昌縣交界爲府境北至鄰郡之止界

按新建自章江門過渡八十里至豐安交建昌界此陸路
也若由水路則過吳城五里方入建昌界俗以爲吳城之

後河者是也水道紆曲既非陸路之比且自省至吳城若由陸路行走亦無一百八十里之遠詳新建圖說中今据府境交界之盡處言之故仍以水路爲正

一府東南路自南昌東南行九十里至三江口與撫州府臨川

縣交界 又自南昌東南行一百二十里至進賢縣又自縣

治出東門東南行六十里至野塘與撫州府東鄉縣交界計

自省城至野塘共一百八十里以上二路皆爲府境東南至

鄰郡之止界

按府志以撫州之樂安爲東南路今按圖方位樂安正直省治之南惟南路迤東者爲東鄉舊志不載今增入又府縣志所載至野塘里數多寡不符今以履勘得實者爲定率

一府西北路自新建西行一百十五里至奉新縣又自縣治西

北行二百四十里至義甯州又自州治西北行一百四十三

里至苦竹嶺與湖北通城縣交界計自省城至苦竹嶺共四

百九十八里 又自甯州治西北行一百五十一里至大湖

山與湖北崇陽縣交界計自省城至大湖山共五百六里

又自義甯州治迤北行一百四十六里至黃荆嶺與湖北通

山縣交界計自省城至黃荆嶺共五百一里以上三路皆為

府境西北至鄰省之止界

按府志言西北五百里至湖北興國州通山縣界殊多里

漏今逐條增入武甯義甯遠近里數上嶺下嶺與水路之

紆曲相等圖中不能按格計路須檢說參看

又自義甯州西行一百六十里至綬車嶺與湖南平江縣交

界計自省城至綬車嶺共五百十五里 又自義甯州西行

迤南二百十六里至血樹凹與湖南瀏陽縣交界計自省城至血樹凹共五百七十一里以上二路爲府境西北至義甯又由義甯西南至鄰省之止界

按甯州之西其迤北者皆入楚北界迤南者皆入楚南界然以省治言之則甯州確在府之西北舊志恐言南則與省治背言北則與湖北混故但以爲西路而不知其改隅爲正東西之廣相去懸殊今一以省治爲主故同人之西北路而另列之

又自新建西行過奉新靖安共三百五十里至武甯縣又自縣治出西門西北行一百五里至九宮山與湖北興國州交界計自省城至九宮山共四百五十五里亦爲府境西北至鄰省之止界

按此路先由西行後由西北行以武甯確在省治之西北故並入之西北路而另列之

又自新建西北行五十五里至分水廟與南康府安義縣交界爲府境西北至鄰郡之止界

按奉新在新建之西而自奉新迤北皆與安義連界然按圖方位安義以西皆奉新靖安界安義以東則入南康之建昌界又折而北則星子界也故以此爲西北之止界

一府西南路由新建西南行六十五里至招山舖與瑞州府高安縣交界爲府境西南至鄰郡之止界

又由南昌南行一百三十里至豐城縣又自縣治出西門西

行七十里至槎煥與臨江府清江縣交界計自省城至槎煥共二百里 又由豐城西南行一百里至黎山與臨江府新

淦縣交界計自省城至黎山共二百三十里以上二路亦爲府境西南至鄰郡之止界

按府志南至之路但列清江而遺新淦且豐城在府治之南清江又確在豐城之西應與新淦同列之西南路者爲準

一府東北路自新建水路東北行二百二十里渚溪與南康府星子縣交界又自陸路北行八十里至豐安與南康府建昌縣交界又自新建水路東北行一百三十里至康山卽鄱陽湖與饒州府之餘干鄱陽交界以上三路皆爲府境東北至鄰郡之止界

按舊志以渚溪爲北路康山爲東路又以建昌之豐安爲西北路辨見新建圖說中今一以省治爲主同人之東北

路至建昌之陸路過渡西行不過八十里便交南康界過此仍向東北行亦同入之東北路而以水路至星子爲府境盡處

一南昌所轄各州縣與鄰省鄰郡交界之處遠近不等互詳各州縣圖說中

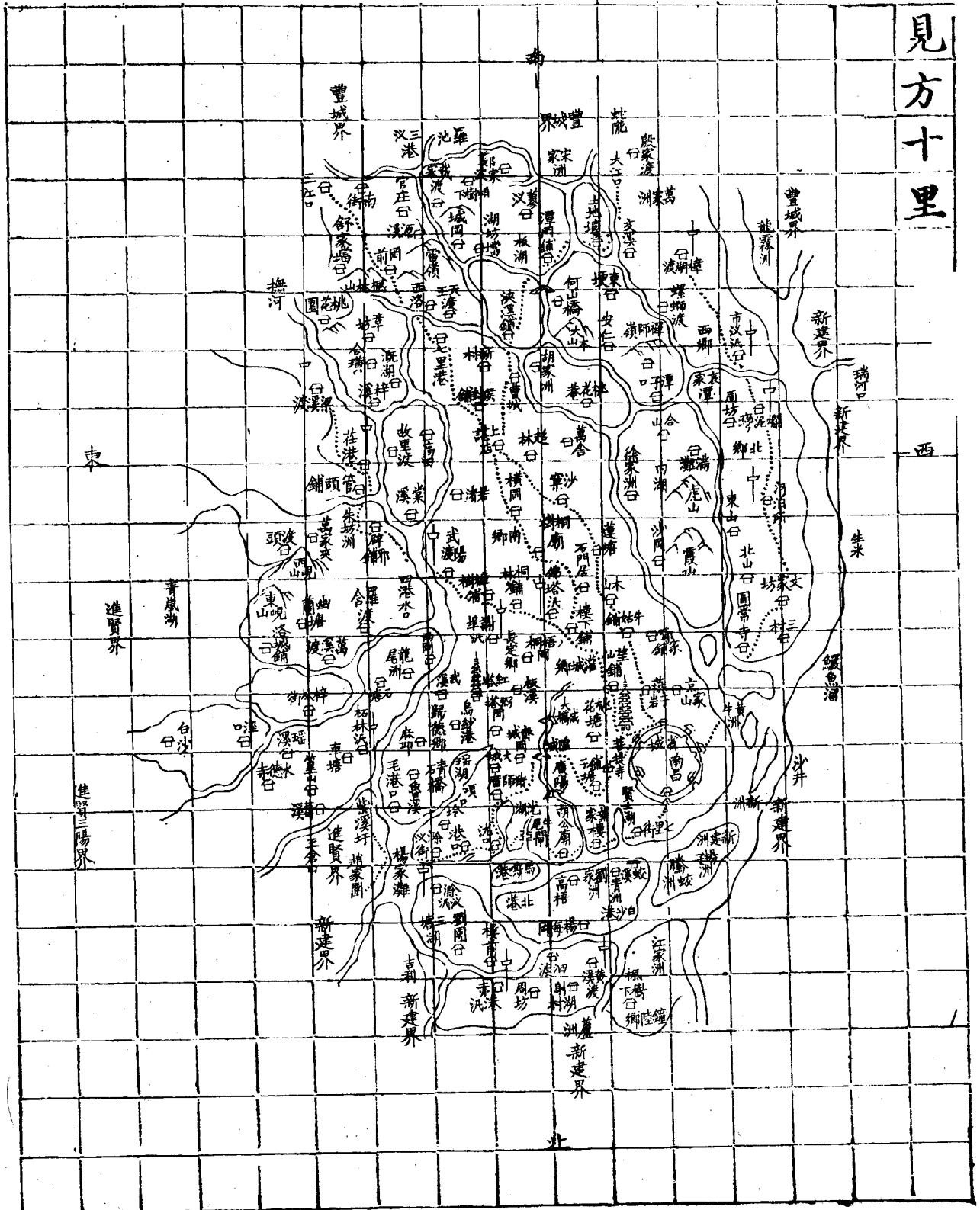
一府治廣袤東至饒州府餘干縣界二百里西至瑞州府新昌縣界二百四十里計廣四百四十里南至撫州府樂安縣界二百四十里北水路至南康府建昌縣界一百八十五里計袤四百二十五里東南至撫州府東鄉縣界一百八十里西北至湖北通城及湖南平江界共約五百餘里計斜長六百八十餘里西南至臨江府新淦縣界二百三十里東北水路至南康星子縣界二百二十里計斜長四百五十里

按南昌廣袤之數省志所據者南昌府志而志言東西之距至七百三十里之廣乃斜長之隅數非正方也蓋南昌之廣雖在北路而下游則在北者無不兼東上游則在北者無不兼西東北之界不過本省而西北之界直接兩湖故西北一路尤廣然皆就斜長計之耳若府治正東之界不過至進賢餘干而止正西之界不過至奉新新昌而止然其中犬牙相錯尙有迤南迤北之殊何況江入東流湖限南北省會居其間必無長濶相和之理故卽以通省而論其幅員之廣亦大半成長狹之形而所定四至不過截長補短舉其近者言之耳今履勘南昌全境若如舊志以湖南平江爲西至之界則是東西相距已跨通省之大半推其致誤之由則因義甯交界錯居楚之南北而界湖南

者不可以言北對省會者不可以言南故但以西路該之不知湖南之界雖在義甯之西較湖北之界稍南而以省治言之則義甯固府之西北則平江之界仍當以省治爲至今履勘參稽仍遵 大清一統志以西至新昌爲廣數雖非府界之盡處而實西至之盡處也至南北之袤省志府志大畧相同今以履勘得實者爲里數之定率庶幾遠近之差不至同於扣槃捫燭云

南
昌
縣
圖

見方十里



南昌府南昌縣輿地圖說

一縣附省部城制詳會城圖說

一省城凡七門南進賢又南惠民東南順化西南廣潤皆隸南

昌

一縣額設分防南昌縣汛把總外委各一員汛兵三十名除調

省防城兵十五名餘十五名分防水旱汛六處詳圖

一縣額設分防市汛把總一員汛兵四十五名除調省防兵

二十三名餘二十二名分防水汛七處詳圖

一縣東路出順化門由菩提寺五里至舖子塘又八里至隍城

橋又十里至猪師廟又七里至沈口又十里至滁溪又五里

至楊家灘自此分路北行十里與新建縣之趙家圍交界計

五十五里

又自楊家灘楊家灘迤南行十里與進賢縣之梓溪圩梓溪圩交界亦五十

五里

又出德勝門北行七里至七里街又東行八里至葉家樓又

五里至胡公廟又五里至牛尾崗又五里至沈口與上路同

抵新建之趙家圍及進賢之梓溪圩界為小路

按省志以至趙家圍為東北路至紫溪圩為東路其實按

圖方位惟自省至滁溪為正東之路若趙家圍則稍迤北

梓溪圩則稍迤南其他如毛港口柘林汛等處雖在正東

與進賢縣交界然皆係濱臨水際屈曲紆迴實無一定里

數故省志但以梓溪圩為東陸大路者得之若縣志及府

志以八十里進賢鷹山為東路則相去太遠今經履勘鷹

山進賢縣志在進賢青嵐湖之東距進賢縣治僅二十里

作英山

又自英山西過青嵐湖二十里始入南昌界則南昌交界亦僅至青嵐湖而止不得越湖二十里始與進賢縣連界也縣志之誤蓋欲牽合省志廣八十里之說不知省志乃係總計水陸兩路舉其盡者言之東盡白沙湖七十里西自章江十里若專據陸路則東至僅五十五里也

一縣西抵大江出章江門過渡凡十里與新建縣之沙井交界

一縣南陸路出進賢門十里至燕子岩又十里至朱姑舖又四

里至木山又十里至蓮塘又八里至沙窠舖又十二里至上

謹店又八里至曹城又八里至浹岡舖自此分路迤西南行

十二里至潭溪舖又十八里至大江口自省至此一百里與

豐城縣交界又至豐城縣治三十里

又出廣潤門過渡十里至圓常寺又十里至文坊又十五里

至河泊所又十五里至爛泥灣又十里至市汶又二十里至
樟湖渡共八十里亦交豐城縣界

一縣北路出德勝門七里至七里街臨河

一縣東南陸路出進賢門十里至望仙舖又十里至樓厦舖又

十里至石門居又七里至桐樹廟又五里至橫岡又十二里

至上謙店又五里至侯村舖又六里至七里港又十里至岡

前墟又十五里至三汀口自省至此共九十里亦與豐城縣

縣交界

又由望仙舖十二里至佛塔汎又十里至桐林舖又十里至

武陽渡過渡東行十里至辟邪舖又十里至在港汎汎之東為管頭舖與

進賢縣土坊舖交界又至進賢縣治六十里

又由武陽渡過渡東行三十里至漸嶺亦交進賢縣界

一縣北水路自章江門東北行十里至蛟溪又十里至白沙港

又十里至黃溪渡自此分河北行由楓樹下十里至蘆洲其

四十里與新建交界

一縣東北水路自距城十里之蛟溪又五里至劉家洲又五里

至高梧又十三里至北港又七里至濂溪又五里至楊家灘

自此分河北行十里與新建之趙家圍交界又南行折而東

十五里與進賢之八字腦交界

又由黃溪渡七里至泗溪渡又八里至赤港汛又十五里池

北至下赤港吉利村亦交新建縣界

按自下赤港東行即至餘干縣康山之路迤南至灌子口

即至餘干瑞洪之路詳新建圖中

一縣西北水路自章江下行至楊子洲與新建交界

一縣南水路自廣潤門外之柴巷口南行三十里至生米汛與新建交界

一縣西南水路自距縣三十里之生米汛西南行三十里至市

汶 本邑界 又西至瑞河口與新建交界

一縣東河水路自章江東行七十里至進賢縣界之八字腦自

此折向南行迤西二十里至柘林汛又十五里至龍尾洲又

十里至謝埠又十里至武陽渡又迤東南行二十里至荏港

又十五里至梁家渡與撫州府之臨川縣交界

按此即省志所謂自章江渡往下一百五十里至梁家渡

與臨川縣交界者是也蓋自省至撫河中隔旱道三十里

由謝埠登舟則至梁家渡不過四十餘里若徑由大河舟

行則中歷南昌新建進賢界至八字腦折向西南行其一

百十餘里始與謝埠至梁家渡之路合今並列之

一縣東至進賢界之白沙湖七十里西至新建界之沙井十里

計廣八十里

廣袤之數須舉其盡者言之若上文所指東至梓溪圩五十五里僅據陸路交界為言而自梓

溪圩以南仍多犬牙交錯之地直至白沙湖始為止境故今據為率以符舊志八十里之說

南至豐城界之大江口一百里北至新建界之蘆洲四十里

計袤一百四十里東南至豐城界之三江口九十里西北至

新建界之楊子洲十里計斜長一百里西南至新建界之瑞

河口六十里東北至進賢界之八字腦七十里計斜長一百

三十里

一南昌自析為新建而本邑所轄之境皆在省城之東南西山

本名南昌山自宋初析縣西十四鄉置新建縣而西山遂改

屬新建自此以外皆平原曠衍之區惟東南之漸嶺與進賢

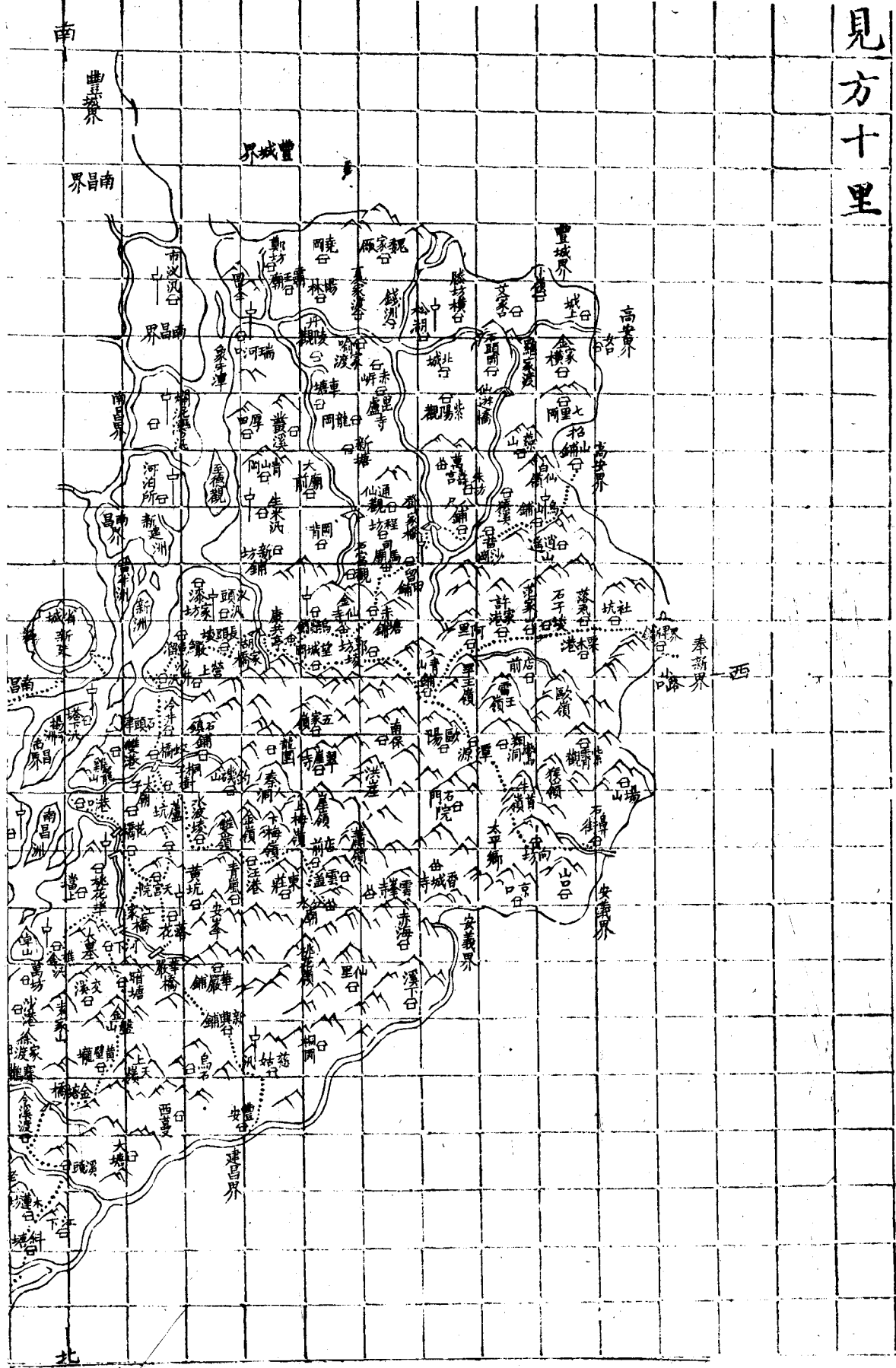
連界高三十丈周廻數十里較爲延袤然亦非險要之所在也惟水則東西兩大河襟帶左右西河之水發源於章貢經虔吉臨會合諸河之水北行歷豐城抵大港口入南昌境達於豫章江又自江之揚子洲與新建分界沿洲東北行十里至蛟溪分大河小河大河之水行三十餘里入新建界分而東行又四十餘里至赤港入新建界小河之水由蛟溪東行滙賢士湖牛尾閘沈口諸港汶之水凡四十餘里與大河合東行則楊家灘入進賢界北行則吉利入新建界東北行則趙家圍亦入新建界凡西河之水經流入東北而南昌所轄之境盡於此矣若東河之水則發源於盱江由建入撫俗名撫河者是也北流數百里至箭江繞中洲之左二十里入臨川界又折而西十里入進賢界又北流十里至梁溪渡乃入

南昌界自梁溪渡西行出中洲斷十五里至荏港又會辟邪
四港之水北流二十里至武陽渡又十五里至謝埠水分爲
二一由東迤北行五十里至八字腦入進賢界一由北至毛
港口交進賢界迤東行四十五里至八字腦與大河合惟東
河至省城之水路至謝埠而止必須遶八字腦屈曲而行又
八十餘里始達省城故至撫建之水路多自省陸行三十里
至謝埠登舟則近矣以上皆東西兩大河水勢之大概也此
外又有三江口之水歷豐城臨川進賢界其間枝溪叢港綺
交脉注不可勝紀具詳南昌縣志

--	--	--	--

新建縣圖

見方十里



--	--	--

南昌府新建縣輿地圖說

一新建縣在省城制詳會城圖說

一省城凡七門東永和西章江北德勝皆隸新建

一縣額設分防新建縣汛把總一員外委一員汛兵四十名現調省城防兵二十名餘二十名分防旱汛八處詳圖每汛兵二名三名不等

一縣額設分防吳城汛千總一員汛兵一百名現調省防城兵五十名餘五十名存本汛兵十四名外撥防水汛十七處詳圖每汛兵二名三名不等

一縣東至康山東北至吳城又北至星子之渚溪皆以水路爲通衢卽有陸路亦必冬晴水涸沿岸行走遇水過渡均非驛站所由今逐條詳列以備稽攷大抵港汊紛歧無異山徑參

錯江湖險要操防所繫故以水路居前陸路次之

一縣東北水路出章江門舟行沿新洲鳳皇洲一帶迤東北

行十里至楊子洲又二里為洲之分港港以東為南昌界港

以西為洲之西河石頭津入新建界自此沿西河北行二里

至雙港口又四里至窰尾山又二里至雞籠山又四里港口

又六里至龍王潭又十里至桃花埠又六里至邊家洲洲

之東為蘆洲自此東西並入新建界北行十四里至樵舍汛

又五里至萬坊又五里東蕭家洲中鯉魚洲西沙港口自此

分為兩河又十里中上橫即象湖西徐家渡又十里中

橫又十里中老鴉背以上三十里所謂東木家洲西賽鶴

嘴又十五里中新增洲西楊家埠又五里東昌邑汛又十里

中南洲東王家庄西老鶴背又五里中猴子腦東西瓜墩西

鵝公渡 又五里中 三洲東 王家埭 西 程家埠 又五里中 三洲

東橫坵港 又十里 三洲尾 自上鯉魚洲分河至此合水西 鐵

爐口 東洲外板山 又八里中 煙火洲 東 西庄 西 漢口即 又十

里東 河溪攏 中獨樹汛 西丁家山 又五里東 風雨亭址 西 海

口 又三里至 吳城鎮 又自 吳城 東北行十里至 吉山汛 過湖

即松門山 又北行三十里至 渚溪 自省至渚溪水路共二百

二十有餘里與南康府星子縣交界又至星子縣治水路五

十里 又自 吳城望湖亭下 沿湖北行至 焦尾洲 亦交星子

界距省約二百里 省志作一百六十五里水路實不止此

又自 吳城 分河西行五里至 蘆潭渡口 與南康府建昌縣交

界又至建昌縣治八十里

按此据省志乃新建與建昌水路交界之處即吳城後河

直達武甯之水路

一自省至吳城陸路出章江門過渡二十里至雞籠山又五里

至港口又五里至花橋頭又五里至天宮院又十里至江家

橋又三里至河下又五里至暗塘又三里至金盤山又五里

至黃壁壠又十里至金塘橋又八里至溪頭又三里至烏歸

洲又十二里至斜塘又十五里至漢口又十五里至排灣又

五里至吳城共一百三十里為小路

又自省至樵舍陸路由距省四十五里之江家橋分路北行

十五里至樵舍汛共六十里

按以上二路冬晴水涸土人沿岸行走或半舟半陸均可

抵吳城樵舍等處皆小路也今並列之再勘得至樵舍之

陸路由建昌驛路行走則自距省四十里之樂化此路詳下北路

分路北行十里亦抵江家橋爲小路

一東水路出德勝門舟行三十里至黃溪渡又三十里至赤港

以上皆南昌界自此過河至吉利入本縣界迤東行十里至城頭

又十里至喻坊又三里至黃皮河又二十里至梅溪過湖東

行三十里至康山自省水路至此共一百三十三里與饒州

府餘干縣交界又至餘干縣治七十里

按省志縣志俱云東至康山交餘干界今履勘喻坊黃皮

河之東爲凡山自凡山至梅溪已入餘干界此但据其盡

處言之耳此路亦係迤東北行惟以平行線測之康山直

省之東又自此過湖入鄱陽界自昔皆稱湖東故依舊志

列之東路者爲正

又東水陸兩路出德勝門沿南昌界東北行四十里至滁溪

又五里至楊家灘以上細路詳南昌圖說中自楊家灘北行七里至趙家圍入本縣

界沿圍東行二十餘里至烏龜寨又十五里至梅溪又十五

里至康山亦交餘干界

按此路至趙家圍南昌界東北行均有沿岸過渡之陸路

與水路畧同若自梅溪至康山則水路也今並列之

又自楊家灘東行七里交進賢縣梓溪圩界自烏龜寨東行

二十里交餘干縣瑞洪界

按楊家灘為南昌新建進賢三縣交界之處詳南昌圖說

中自烏龜寨至瑞洪自瑞洪至餘干亦水陸兼通之路故

並列之

一南水路由南昌界出廣潤門舟行三十里至生米汛入本縣界又由

南昌界行三十餘里至瑞河口入本縣界又迤西行三十里至松湖

與本府豐城縣交界又至豐城縣治五十里

一西南水路由距省九十里之松湖池西南行二十里至羅家

渡與瑞州府高安縣交界又至高安縣治五十里

按二路先向南行後池西行與東路東北路畧同惟豐城

直省之南故列之南路

一南陸路至豐城均須由南昌界詳南昌圖說中

一北陸大路自章江門過渡至沙井北行池西十里至石頭口

井又十里至菱橋又十里至蘆坑又十里至樂化又十里至

華嚴舖又十里至新興舖又十里至慈姑舖又十里至豐安

汎自省至此共八十里與南康府建昌縣交界又至建昌縣

治四十里

按此為驛站大路自建昌至德安至德化之通遠驛為入

京通衢舊志列之西北路今勘得此路北多西少且至南
康九江仍向東北行當以北路為正凡驛路皆有一定接
站交遞恐水路阻隔不得不紆道而行如自省至星子則
必由建昌德安取道至餘干則必由南昌進賢取道至安
義則必由建昌取道皆是也

一西陸大路出章江門過渡至沙井又五里至鱖魚溜自此西

行五里塘頭埭又二里至胡家橋自此分路池西北行分而西南

者為至高安之路八里至望城岡又十里至鄣坊埭又十里至青山

又十里至阿里又五里至許家巷又五里至范家山又二里

至石子垵又八里至落瓦又五里至社坑舖自省至此共七

十五里與本府奉新縣之界牌舖交界自界牌至奉新縣治

四十里

按此爲至奉新之驛路省志作自青山往西南三十五里至界牌舖今履勘青山去省四十里合之正七十五里之數界牌舖今無界石詢之土人去社坑不過五里

又自距沙井四十里之青山分路迤北行十里至潭源舖又

十五里過牛首上下嶺至向坊又十里至石鼻街與奉

新安義交界爲小路

按石鼻街屬本邑轄街口有亭亭旁有橋地名梧子口橋以東爲新建界橋以西爲奉新界又石鼻街心有小橋兩道橋南爲新建界橋北爲安義界是爲三縣交錯之地

又按省志以青山往西南行爲界牌舖乃對分路之石鼻街言之蓋石鼻街在社坑之北也若以省志言則西南陸路爲瑞州高安界若奉新界牌舖之路省志屬之東南則

于新建為西北明矣但此路西多北少須自社坑北行至石鼻始直西北之路石鼻又交安義界安義在省之西北可證也李氏輿地圖畧云西北奉新靖安武甯義甯雖統四州縣言之然奉新不得為省之南路又可證也惟一統志言奉新在府西北一百二十里今從之

一西南陸大路自沙井同上路十二里至胡家橋分路西南行

五里至康共亭又三里至烏雞舖又五里至金仙寺又五里

至赤塘舖又八里至司馬廟又二里至留田舖又八里至鄧

家橋又二里至八尺舖又八里至黃沙岡又七里至烏山舖

自省至此六十五里與瑞州府高安縣之招山舖交界自招

山至高安縣治四十里

按招山去烏山十里係高安轄有界石在此縣志圖中作

七十里而置城門則云一百二十里此自省至瑞州府治
之里數非招山交界之里數也今履勘烏山至招山十里
一西北陸路自沙井池西北行十五里至菱橋同又二里至桐
子樹又八里至水波垵又五里至汪家港又十里至下梅嶺
又五里至上梅嶺又五里至店前又五里至廟分水自省至此
五十五里與南康府安義縣交界又至安義縣治四十五里
按省志以此爲西南小陸路自胡家橋分路口往西五十
七里至分水廟交安義界今勘得由胡家橋至安義路亦
相同但胡家橋已去沙井十二里再加五十七里則近七
十里今履勘實無此數又安義直省之西北云西南者亦
誤也再檢省志記安義疆域云東五十里至石鼻鋪與新
建交界今按石鼻爲自省至奉新之小路亦即自省至安

義之小路

詳上西陸路條下

石鼻新建所轄今日驗分水廟有額

曰分界殿嘉慶丁巳年新邑重修詢之寺僧則云舊分水廟本屬安義後以構訟斷歸新建遷廟於此舊志但屬之安義界中未詳攷也

又按此非驛路故省志以爲小陸路今查勘自省至安義之驛路應由建昌接遞自省至建昌縣治一百二十里自建昌至安義縣治八十里其二百里如有緊要公文則由距省四十里之樂化分路北行三十里至仙里熊姓又折向西行十里至溪下入建昌界由溪下至安義四十里共一百二十里爲自省至安義之驛路省志縣志俱不載今增入

一縣東至餘干康山界一百三十里西至奉新界牌界八十里

按縣志既以東至康山爲東路之止界而廣袤之數則又云東至進賢北山界八十里未免自相矛盾遠近不符今東路以康山爲正核之舊志多二十餘里志言東至康山一百十里以湖水夏冬漲落不一舟行里數遂無一定若進賢之北山距交界已遠且計廣二百十里南至豐城松湖界九十里亦非正東止界也

志以至魏家厥九十里爲豐城界今履勘又詢之土人實不知魏家厥在何處惟距省九十里之松湖街雖稍迤西而新建縣之南路皆在南昌縣界

今第從其盡處者言之耳

北至建昌豐安界八十里縣志以新建無正南之路第以北至星子之新河口一百八十里爲袤而前卷圖中又以二百餘里至星子之渚溪當正北之路亦屬矛盾今仍据省志以八十里至豐安界

爲北路若渚溪實在東北未便牽合也

計袤一百七十里

東南均係南昌界西北至安義分水廟界五十五里計斜長五十五里西南至高安招山界六十五里縣志誤作一百二十里辨見上東

北至星子渚溪界二百二十里計斜長二百八十五里縣志以東

北至鄱陽石塔湖三百六十里距交界遠矣

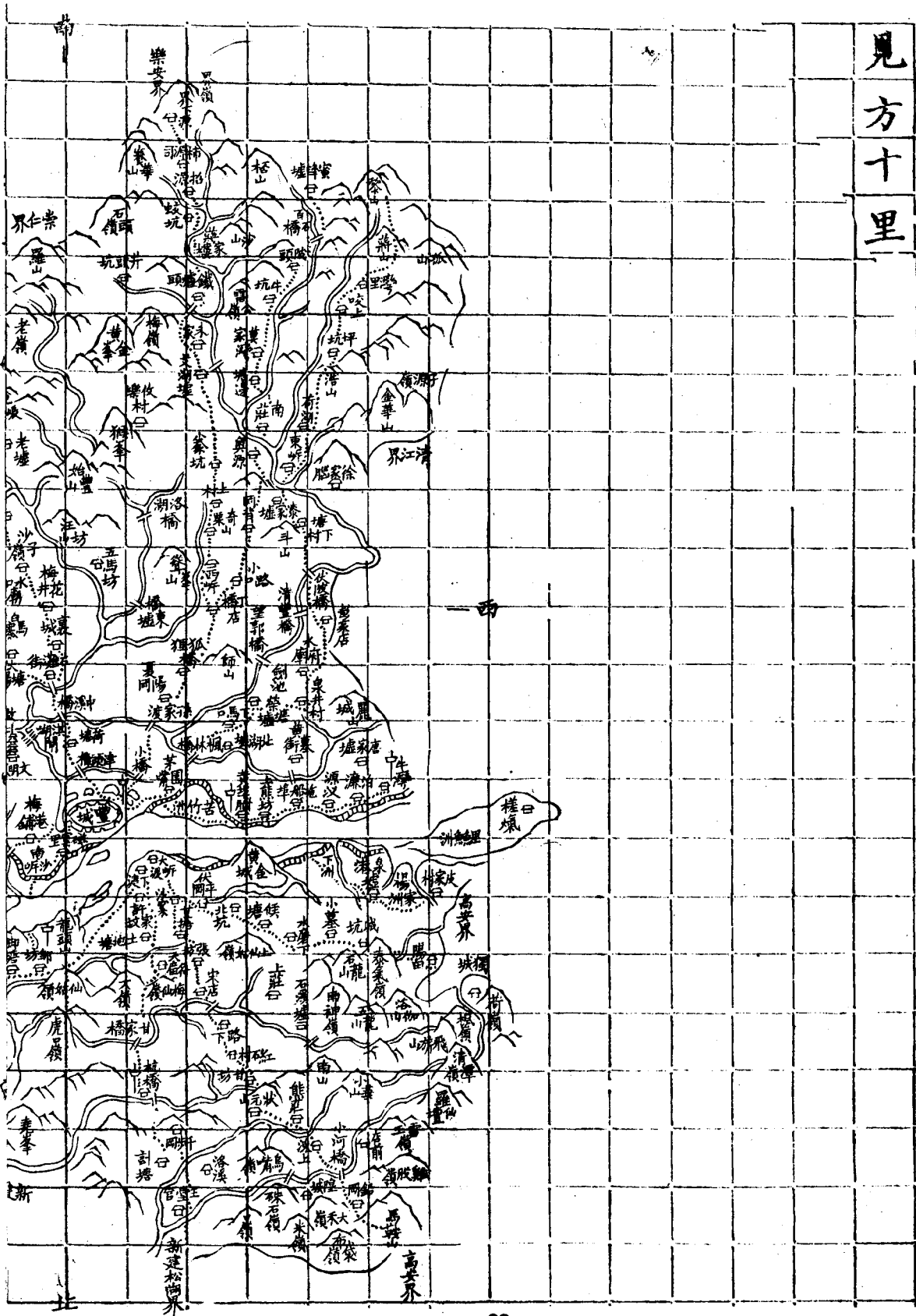
一新建爲南昌析置之縣而所轄之境獨侈於東北東自章江


東行一百數十里入饒州之餘干鄱陽等界北行二百數十里入南康星子界跨東西鄱陽湖爲章江之下游若自章江上溯則東南一帶之洲地皆與犬牙相錯又渡江而西則西與奉新連界西北與建昌安義連界西南與豐城高安連界故其幅員之廣倍於南昌者其形勢大半在水而不在陸也西山在省會之西自宋時析西路置新建而山遂專之其地上接筠陽下連匡嶽東限章水西帶馮川凡跨數縣之地自古形勝之區此爲最著其他則東北之山皆阻於水惟西路之池山而南池山而北者重巒疊嶂與西山相首尾亦扼吭拊背之資也若水則上游所受源遠流長支分派別而其大綱在東西兩河並詳南昌圖說中西受贛河之水厯豐城南昌界入新建東受撫河之水入臨川進賢界入新建而皆歸

宿於彭蠡湖由湖口出大江禹貢所謂東匯澤爲彭蠡者是也至其險要在水而不在陸以陸路皆平原曼衍無險可扼然鄱湖水汎長落無常中間港汊分岐或隱或見雖冬晴水涸不少沿岸行走之路然亦須層層過渡始能直達若於內河多設水師以扼之則陸路之險要亦不外此故防江西者以治水師爲第一要務此山水險易形勢之大概也

豐城縣圖

見方十里





南昌府豐城縣輿地圖說

一縣城垣高一丈三尺周圍十二里塚口三千七百二十九個

凡十門曰東門曰小東門曰望仙門曰北門曰高陞門曰西

門曰登仙門曰南門曰廣益門曰折桂門

一縣額設城守把總一員外委一員兵丁九十五名除調省及

分防水旱汛九處外詳圖實存城兵四十五名

一縣九坊八十八都今仍其舊

一縣東路出東門五里至梅港舖又五里至王家橋又三里至

邊街又七里至小港口自此上行七里至銅湖橋又五里至

后墪廟又五里至仕溪墟又五里至長岡亭又五里至白土

墟又四里至白果亭又四里至萬戶亭又四里至分水嶺又

五里至規山橋又六里至陽源過河自縣治至此七十里與

進賢縣交界又至進賢縣治八十五里

一縣西路出西門十二里至 苦竹洲 又八里至 黃埠腦 又五里

至上熊坊 又五里至 拖船埠 過渡又五里至 金坊 又五里至

下洲 又五里至 泉港墟 又六里至 楊家洲 又四里至 皮家村

又七里至 鯉魚洲 又八里至 槎嵐 自縣治至此七十里南與

臨江府清江縣交界北與瑞州府高安縣交界又至清江縣

治三十里

又由 拖船埠 沿河行五里至 源汶 又五里至 泊濂 又五里至

牛灣 自縣治至此四十五里亦與清江縣交界又至清江縣

治一十五里

按縣志以西抵槎嵐為正西之路今經履勘槎嵐須過河

又迂道多十里實則由源汶大路交界處為稍近也兩路

皆係大路不過遠近之分耳

一縣南路出西門五里至小橋又五里至孫家渡又六里至夏

陽岡又四里至狐狸橋又十里至丁橋店又七里至西岸又

五里至奇栗山又六里至上村又六里至豸坑又七里至張

坊又八里至艾湖墟又六里至朱家又六里至鐵爐頭又十

里至蔣家樓又五里至蛟坑又五里至招源又五里至柿源

司又六里至丁家山即界下源自縣治至此一百十二里

與樂安縣交界又至樂安縣治八十里

按志載南抵界下源一百三十里樂安界北抵松湖六十

里新建界又載南北袤一百八十里前後自相矛盾今履

勘南抵界下源實一百十二里又至樂安縣治僅八十里

志載九十里亦誤

一縣北路出北門過下渡五里至許家坎又七里至土地塘又

五里至天符廟又五里至梅仙嶺又八里至甘家橋又八里

至杭橋又五里至千歲岡又五里至計塘又五里至黃堂宮

又七里至松湖街自縣治至此六十里新建縣交界又至新

建縣治七十里

一縣東南路出南門七里至津頭橋又五里至荷塘又八里至

石灘街又五里至裏城又五里至梅花井又五里至沙子嶺

又五里至珠璣鋪又五里至太公廟又六里至段上店又五

里至秀才鋪又六里至新橋又八里至元君殿又三里至舍

下店又七里至潘橋墟又五里至下東源又五里至趙公嶺

自縣至此九十里與崇仁縣交界又至崇仁縣治三十里為

大路

又由秀才舖分路迤東行八里至九保寺又八里至遙岡嶺
又三里至揚坊橋又五里至舍灣又五里至土磚坑又五里
至黃塘又四里至窰前又五里至黃柏界即黃檗嶺自縣
至此共一百里亦與崇仁縣交界又至崇仁縣治四十里爲
小路

按志載東南抵黃檗嶺一百里崇仁界今經履勘黃檗嶺
係迂僻小路當以九十里由趙公嶺大路爲正

又由石灘街分路東行九里至大塘楊又六里至白馬寨又

八里至雷家舖又八里至旺林又七里至土壩又七里至杜

家園又三里至灣上又五里至陡溪又五里至苟芳墟又七

里至淘沙墟又十里至大峯嶺又五里至界橋自縣至此一

百里與臨川縣交界又至臨川縣治六十里

一縣西南路出西門五里至茅園嘴又五里至楓林橋又十里

至下馬口又五里至榮堂墟又五里至泉井村又五里至水

府廟又八里由清江界之灌上至彭家店又五里至伏陂橋

又七里至塘下村又五里至漆家墟又五里至東岸又五里

至荷湖又五里至浩山又五里至坪坑又五里至咬上又五

里至灣里又五里至蔣山又五里至黎山自縣至此一百里

與新淦縣交界又至新淦縣治五十里

按志載西南抵黎山一百十里今履勘實止一百里惟下

路迤南至密峯墟之路適合一百十里今履勘校正

又出西門由距城三十里之丁橋店分路迤西行五里至小

路口又七里至岡背又八里至鳳山又五里至奧源坑又五

里至南莊墟又五里至塘邊又五里至莫家灣又十里至牛

坑又五里至陂頭又五里至百石橋又十里至密峯墟自縣

至此一百十里亦與新淦縣交界

一縣東北路出東門自距縣二十里之小港口分路迤北行五

里至羅家嘴又五里至大港口即殷家渡又五里至姜家

洲又五里至樟湖渡自縣至此四十里與南昌縣交界又至

南昌縣治八十里

按志載東北抵殷家渡四十里南昌界今經履勘殷家渡

即大港口離縣治僅三十里當以四十里至樟湖渡為正

又自距縣三十七里之仕溪墟分路迤北行五里至甘塘村

又五里至湖茫村又五里至火盆港又五里至三江口自縣

至此五十七里北與南昌交界東與進賢臨川互界

又出小東門五里至磁窰里又五里至南沙岸過渡又四里

至 鄒坊 又四里至 脚塘 又五里至 福興庵 又七里至 羅湖 又

五里至 白沙渡 又五里至 堯峯嶺 自縣至此四十里與新建

縣交界又至新建縣治八十里

又出北門過下渡五里至 程家 又五里至 曲港街 又三里至

期塘 又四里至 仙姑嶺 又五里至 虎口嶺 亦交新建縣界

一縣西北路出高陞門過大岸渡六里至 沙窠店 又七里至 甘

塘 又五里至 張坊 又五里至 宋店 又五里至 路下 又五里至

紅石村 又五里至 甘坊 又五里至 狀元山 又五里至 熊莊 又

五里至 涑上 又六里至 小河橋 又五里至 鉛岡 又六里至 馬

鞍山 自縣至此七十里與高安縣交界又至高安縣治二十

里

又由沙窠店分路池西行五里至 伏平岡 又四里至 北坑 又

五里至 侯塘 又五里至 水磨下 又八里至 小墓 又五里至 城

坑 又十二里至 陽田 自縣至此五十里亦與高安縣交界

一縣東至辜家渡七十里進賢界西至槎嵐七十里清江界計
廣一百四十里南至界下源一百十二里樂安界北至松湖
街六十里新建界計袤一百七十二里東南至趙公嶺九十
里崇仁界西北至馬鞍山七十里高安界計斜長一百六十
里西南至黎山一百里新淦界東北一至樟湖渡四十里南
昌界一至堯峯嶺四十里新建界計斜長一百四十里

一縣水道上接章貢由清江界會袁州之水繞樟樹鎮迤邐至
城外折而東北直趨省河匯於彭蠡其境內之水惟豐水之
源流最遠支派亦多其源發於永豐由本邑之栢山合界嶺
來源之水折而西北歷清江界遶入本境又折而東北會富

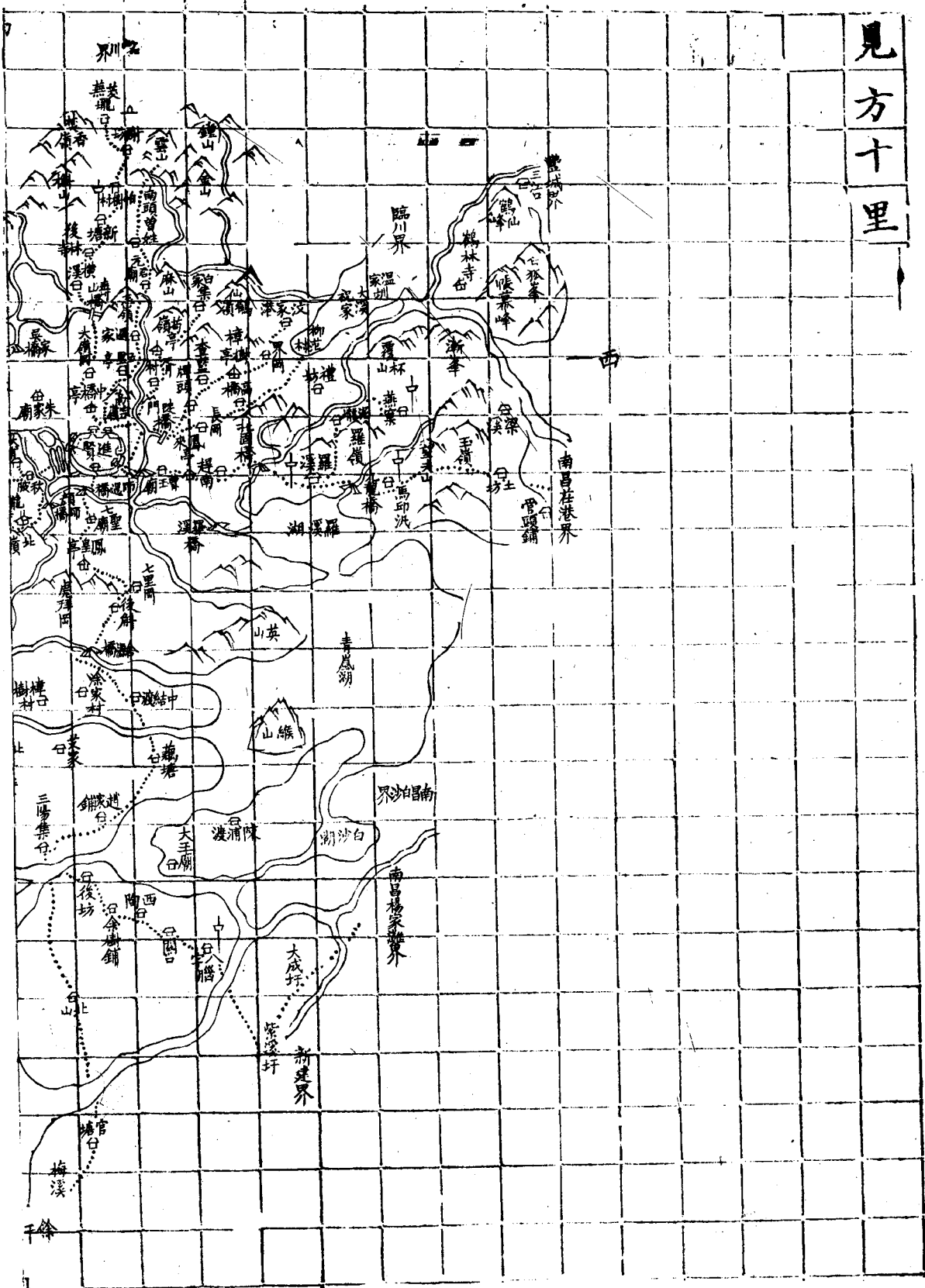
水遠故縣橋至小港口入江又雩韶隱溪諸水皆由大港口入江又縣西北對岸之清潭松溪諸水則皆發源於飛旆荷嶺二山歷松溪轉向東南匯於藥湖合杭溪之水入筠河與贛水合每當春夏洪漲江水逆入邑中諸山水宜洩不及勢成激湍邑人往往有傾覆之患故禦外來之水全賴沿江隄防爲之保障其內河出口各水則全賴小港大港兩口堅固堵築使外水不致灌入內水不虞決防不但資農田之利己也至湖墻隄掃各處所圖寫限於尺幅檢縣志中江防各分圖瞭於指掌可按籍稽已


一縣治以栢山爲一邑之發脉堯峯嶺爲一邑之水口而羅山爲最大跨撫洪吉三州端秀穠麗實爲一邑之屏障界嶺橫亘如塹路通撫建實爲南境之咽喉其東南與崇仁交界之

趙公嶺黃柏界及臨川界之堯山西南與新淦界之黎山西
與清江界之徐家腦西北與高安界之馬鞍嶺等處皆爲交
涉要隘之口而秀才舖苟芳墟鉄爐頭等處又爲治內中權
扼要之地此亦攬形勢者所宜知也

進
取
縣
圖

見方十里





南昌府進賢縣輿地圖說

一縣城垣高一丈七尺有奇週圍三里六十步城上堞口一千

一百七十七座凡七門東啟和又文明西迎恩又田洽

稱小南來撫今北拱極

一縣額設城守把總一員分防潤陂鎮外委一員兵丁一百一

名除分防水旱汎七處詳圖及現調省防城外實存城兵四

十四名

一縣五鄉三十八都今仍其舊

一縣東路出東門過小石鎮東百丈三橋三里至秋陂橋又七

里至鎮頭嶺又十里至捉牛岡又十里至棗樹舖又十里至

池溪汎又五里至塌坑又五里至觀花亭又五里至鍾陵橋

又十里至楓樹塘又五里至東溪何家又五里至蕭家亭又

五里至 潤陂鎮一名潤溪 自縣治至此八十里與餘干東鄉

兩縣交界過大橋即東鄉界南行至東鄉縣治六十里東行

至餘干縣治六十里

又自距縣六十五里之 楓樹塘 分路迤北行五里至 石灰嶺

又十里至 鹿塘 又八里至 潭津嘴 又五里至 三王廟 過渡即

中排圩與餘干縣交界

一縣西路出西門五里至 曹王廟 又五里至 鳳來亭 又五里至

趕南鋪 又五里至 托固橋 又十里至 羅溪汎 又三里至 九龍

橋 又七里至 馬坵汎 又十里至 王嶺 又七里至 土坊 又三里

至 荏港 自縣治至此六十里與南昌縣交界又至南昌縣治

六十里

又自三十里之羅溪汎分路八里至 黃泥隴 又八里至 覆盃

山又四里至燕窠汛與臨川南昌交界

一縣南路出南門三里至中橋亭又三里至大嶺岡又十里至

壽山橋又五里至橫溪鋪又五里至後林寺又五里至新塘

汛又五里至柏樹村又八里至謝坊又七里至茭蕪隴卽

界牌自縣治至此五十里與臨川縣交界又至臨川縣治四

十里

又出小南門三里至高宗嶺又三里至五里亭又六里至遇

駕隴又十里至志嶺又十里至南頭曾家又十里至雲山亦

交臨川縣界

一縣北路出北門過師過橋六里至七聖廟又五里至鳳皇亭

又五里至七里岡又五里至後斛村又五里至舍源橋又六

里至中結渡又十里至藕塘村又十里至趙家鋪又十里至

三陽集過渡五十里經北山至官塘又十里至梅溪自縣治至

此共一百二十餘里與餘干縣交界

按志載北一百三十五里至梅溪餘干縣界蓋兼水陸兩路言之今經履勘由縣治六十二里至三陽集係陸又過渡十里至北山北山平行袤延數十里居民千餘戶四周皆水濱臨彭蠡港汊紛歧里數實難稽核惟自縣至三陽集又過渡至北山共七十二里其官塘梅溪均係水路詢之北山土人據稱為五十里故約計一百二十餘里至三陽集以下之池西各處皆係湖居具詳圖中

一縣東南路自出東門三十里之棗樹鋪分路南行五里至艾

防山又十里至徐橋鋪又十五里至野塘計共六十里與東

鄉縣交界又至東鄉縣治二十七里

按志載東南至東鄉縣治九十里野塘爲界東南五十里

西北四十里今勘實校正

又由東門之秋陂橋南行五里至 大山鋪 又十里至 禾斛橋

又五里至 小田村 又三里至 河埠嘴 又五里至 下埠墟 又五

里至 涂坊港 又十里至 牙前 又十五里至 將軍嶺 共五十八

里亦與東鄉交界爲小路

又出東門南行八里至 朱家廟 又五里至 吳家橋 又五里至

馬家鋪 又五里至 橋頭嘴 又八里至 長樂橋 又六里至 涂坊

港 與上路同交東鄉界

一縣西南路出小南門西行五里至 白蓮橋 又五里至 胥村 又

六里至 苟嶺亭 又八里至 自家集 自縣治至此共二十四里

與臨川縣交界

又路出西門池南行五里至陡門橋又五里至牌頭又五里

至查藍村又五里至樟樹亭又五里至界岡又五里至汶家

港共計三十里亦交臨川縣界

又路出西門池南行十里至長岡庵又八里至高橋寺又十

里由臨川交錯之柳范村温家圳等處共十五里再過河交

本縣界十五里至鶴林寺又三里至三江口自縣治至此共

六十一里西為豐城界池南為臨川界池北為南昌界

按志載自縣往西四十七里至三江口豐城界今勘三江

口與南昌臨川豐城三縣為犬牙相錯之地志載殊多缺

畧且自縣治至此實六十一里又實係西南路非西路今

校正

又按志載西南至豐城縣治一百四十五里而平湖寺為

界今經履勘自縣治至豐城縣治路止一百二十里係往來大路中以三江口爲分界之地一路遍詢土人並不知有平湖寺者縱寺院之興廢無常豈道路之里數亦今昔迥異耶志載之不可憑如此

一縣東北路出東門迤北行五里至顏師橋又七里至龍安寺

又七里至韓婆嶺又二里至洪源湖即日月湖過日月湖

共五里至洪源村又十里至赤岡嶺又五里至回龍溪又五

里至南台集又五里至韓家渡過渡十里至花園村又五里

至梅莊集又五里至文家舖又十里至竹塘又五里至辜家

增又五里至州司舖又五里至鄔子洲過河即瑞洪鎮自縣

治至此共九十六里與餘干縣交界

按志載東北至餘干縣瑞洪鎮一百二十里今逐細履勘

遍詢土人實止九十六里當以履勘為正

一縣西北路自距縣六十里之三陽集過渡八里至後坊村池

西北行三里至余樹鋪又五里至西陶村又三里至關口又

三里至八字腦又十里至紫溪圩又五里至大成圩又五里

至楊家灘共一百二里北與新建交界西與南昌交界

一縣東至潤溪鎮八十里西至荏港六十里計廣一百四十里

南至界牌五十里北至鄱湖之梅溪一百二十餘里計袤一

百七十餘里東南至野塘六十里西北至楊家灘一百二里

計斜長一百六十二里西南至三江口六十里東北至鄔子

洲九十六里計斜長一百五十六里

一縣水路上接臨汝之區下通彭蠡之滙軍山清嵐東西分派

以三陽為經九曲羅溪池溪為緯而鄱湖則其統滙也自東

南來者一由鍾陵橋北流至潤安渡一由池溪北流至日月湖同入軍山湖歷蘆葦渡會於三陽自西南來者一經雲橋北流至英山經羅溪北流至英山同入青嵐湖歷神浦渡會於三陽合流至金溪湖滙於鄱湖惟潤溪之滙爲揚芳湖徑由東北入餘干界之瑞洪達於鄱湖三陽分派由大王廟西北行五十餘里至楊家灘入新建南昌界達於省城此皆水路之大者其餘支河小港亦皆以三陽爲合流之地北流至鄱湖則與饒撫信三河交會矣

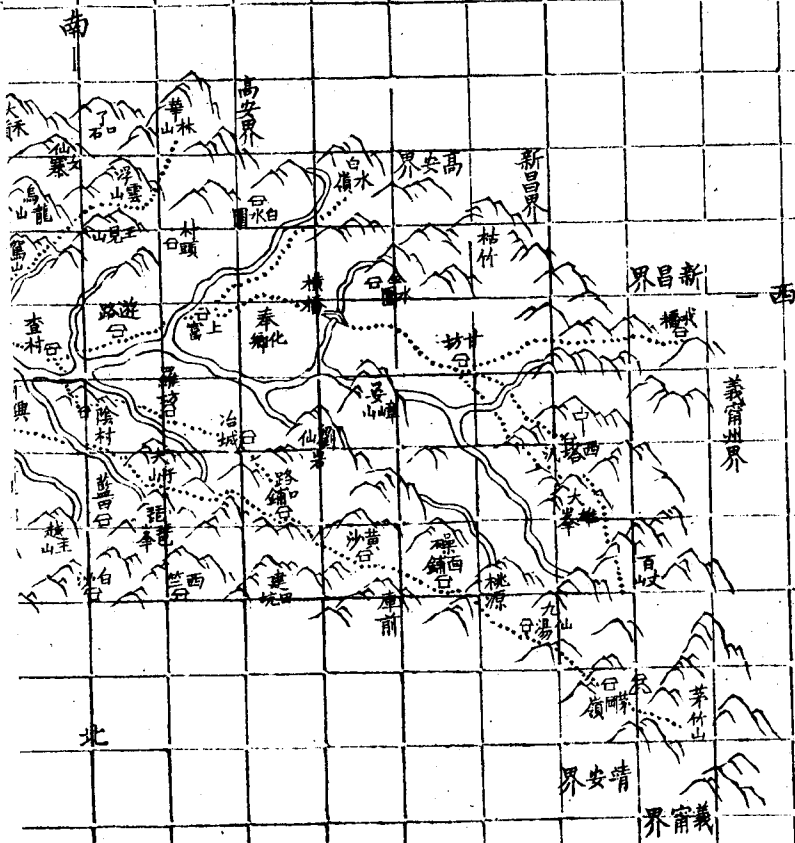
縣山脈由東鄉交界之雄嵐峯由西池邇爲榭山麻山其流嶺羅嶺漸嶺玉嶺等山西行一脈之餘也仙壇香爐鳳嶺北嶺等山東行一脈之餘也又北行池邇過水重蟠支幹於潁潁中隆起者則北山在彭蠡之濱爲一邑諸山之歸宿


按北山實

無山舊志以北山名者蓋以平原廣隴實宛在水之中央而自單山湖北望之則隆隆若山險隘峻絕爲形勝必爭之地惟近接省會閩越交通撫饒錯界塘汛驛站應接紛疲至其山川星羅旗布舊志所稱九曲潞河三台屹立者洵足攬一邑之大要也

奉新縣圖

見方十里





南昌府奉新縣輿地圖說

一縣城高一丈厚五尺週圍五里計長九百丈城上堞口共一

千三百有奇凡五門東賓陽西霽霞南迎薰又青雲亦稱小南門又近

學宮稱學門北拱宸

一縣城守兵九十六名外塘汎四處詳圖分防兵二十名

一縣東路出東門南渡河經岐山下循河東行二十里至宋埠

又十五里至石鼻自縣治至此共三十五里與新建交界又

東至新建縣治八十里又自宋埠隔河對岸為安義之黃家

洲與南康府安義縣交界又東北至安義縣治二十里

按志載四十里至石鼻詢之士人由三溪經黃家洲至石

鼻適合四十里惟黃家洲已為安義轄而宋埠為本境故

今兩列之

又出東門十里至 三溪鋪 亦與安義交界 道旁有界牌 又十里卽

安義之 黃家洲

按志以 三溪 爲東北路今同列之東路又志言東二十里

至 筲箕鋪 安義界今勘筲箕鋪尙在黃家洲地東

一縣東南路出南門渡河經 岐山之西 十里至 桃樹鋪 又十里

至 陽烏鋪俗稱五顯岡 又十里至 路口 又十里至 界牌鋪 自縣治至此

四十里與新建交界又七十五里至省城爲驛路

按界牌鋪今無村坊土人以路旁 三角塘 爲識其南有梧

桐嶺脊分三界西爲奉新東爲新建南爲高安又志言東

南四十里至新建之 落瓦 界牌鋪 語殊含混 今履勘落

瓦尙去界牌二十里

一縣東北路出北門經 建康鄉 二十里至 耕溪 又十里至 乾洲

又十里至 顧準 自縣治至此共四十里為東北止界自此過

河而北其西為靖安之 繆溪 與靖安交界東為安義之 台山

與安義交界

一縣南路出南門經 歷樹橋 二十里至 巒岡嶺志作 與瑞州府

高安縣交界又南四十里至高安縣治

一縣北路出北門十里至 界竹鋪 又十里至 烏嵐鋪 共二十里

與靖安縣交界為大路又至靖安縣治二十里

按志言北二十里至 長山 靖安界今勘 長山 即在 烏嵐鋪

之右非二路也

一縣西路出西門十里至九梓鋪又十里至 山口鋪 又十里至

下陂鋪又十里至 渣村鋪 又十里至 遊路鋪 又十里至上富

又十五里至 橫橋 又二十里至 甘坊 又十五至 西塔汛 自縣

治至此一百十里與義甯州交界又至義甯州治一百三十
五里為大路

又自甘坊分路左行三十里至 找橋 與瑞州府新昌縣交界
右行四十里至 百丈山 與義甯州交界為小路

按志言西南百四十里至新昌界即指 找橋 一路惟里數

畧多耳又言西稍北一百四十里與義甯州之 寒婆嶺 界

今勘自 西塔 西北山勢重疊約三十里即 寒婆嶺 也惟 西

塔 已屬止界不更據其遠也

一縣南路自距城三十里之 下陂鋪 分路左行十五里至 駕山

又二十里至 華林山 自縣至此六十五里交瑞州府之高安

界又南至高安縣治八十里

又由西路距城六十里之 上富 分路左行三十里至 白水嶺

亦交高安界爲小路

一縣西北路自西路距城四十里之渣村鋪分路右行十里至

陰村又十里至羅坊鎮又十里至治城又十里至路口鋪又

十里至黃沙鋪又十里至礪面鋪又十里至九仙湯又十里

至茅岡嶺又五里至白沙埠卽茅竹山自縣治至此共一

百二十五里與靖安義甯兩州縣交界又西至靖安縣治一

百十里西北至義甯州治一百十五里

又自距城十里之九梓鋪分路右行十五里至會埠又四十

里經夫子山至路口與上路同抵靖安義甯界

一縣東至石鼻界三十五里西至西塔汛界一百十里計廣一

百四十五里南至巒岡嶺界二十里北至烏嵐鋪界二十里

計袤四十里東南至界牌鋪界四十里西北至白沙埠界一

百二十五里計斜長一百六十五里西南至白水嶺界九十

里東南至顧埠界四十里計共斜長一百三十里

又出西門經四溪 萬坑 上里 三十餘里至土塘 石嶺

一帶亦交靖安界為山僻小路

一縣共十一鄉見圖外歸德一鄉零星散處已相沿久無鱗次

一縣馮水為大河源出百丈山至甘坊與找橋之水合以下始

通舟楫池邇而東眾流畢聚經縣治下至石鼻為水路止又

乾洲之水源自靖安從顧埠出境與安義之柏城合流趨東

北合石鼻之水同入具城大湖

一縣東面平衍無大山惟出城而西重山疊峙南北對聳中夾

河流西南自找橋 枯竹凹一帶綿亘數十里至華林山峯

巒聳峙為南路巨鎮與河北越王山遙為拱揖西北百丈山

雄麗險峻爲一邑山水之宗亦爲一邑險要之最右通入疊
嶺左通茅竹山勢成犄角爲防守必爭之地互見義甯圖說
中

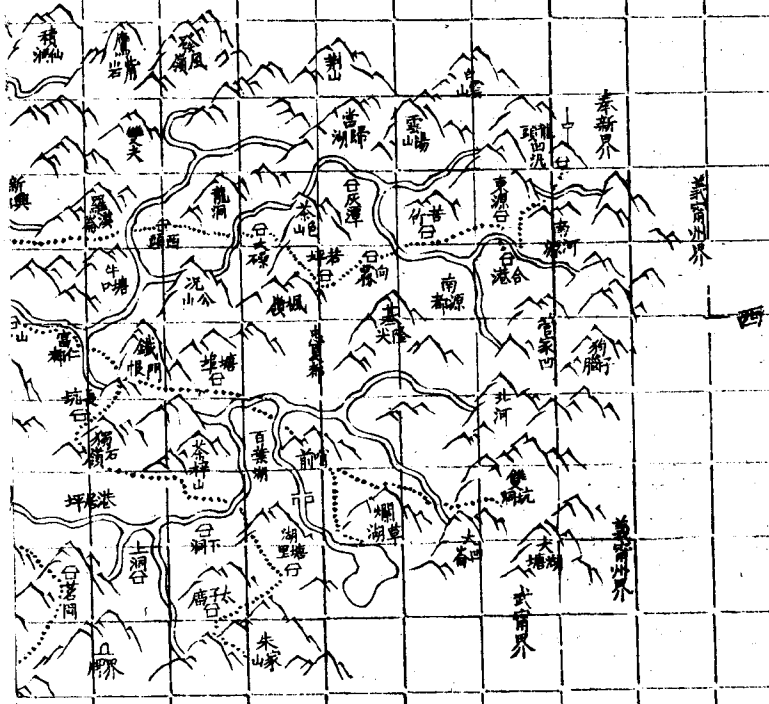
類聚書

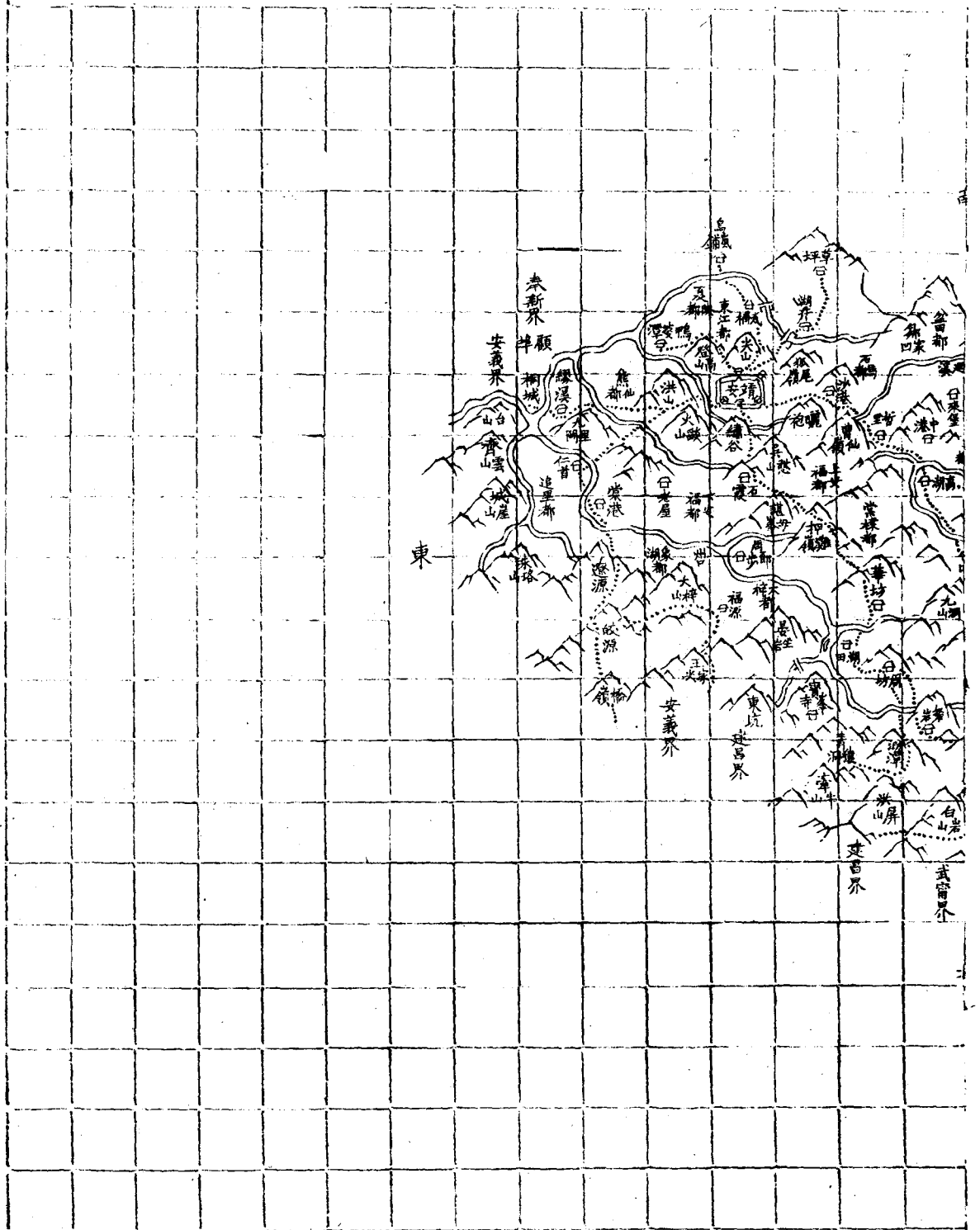
ノ

--	--	--	--

靖安縣圖

見方十里





--	--	--

南昌府靖安縣輿地圖說

一縣城身高一丈五尺厚七尺六寸週圍二里有奇計長五百

零三丈城上堞口五百九十有奇凡五門東紫陽西德勝北

挹秀南文明又小南門

一縣城守兵六十六名外龍頭汛外委駐此防兵十八名

一縣東路出東門八里至洪山又十二里至溇溪俗呼茂埠共

二十里東過河即抵安義之桐城界又至安義縣治二十里

按志載東大路三十五里界安義之齊頭山即齊雲山

又言東路三十里至安義台山界今勘東至溇溪與安義

之桐城僅隔一河齊頭台山皆相近而稍偏北又志圖載

東至奉新縣洪山界十里今勘洪山東南接奉新界不得

以洪山即為東路止界

一縣東北路自距縣八里之洪山分路左行十二里至仁首又

五里至棠港又五里至遼源又十里至皎源山自縣治至此

四十里交安義界

又自遼源分路左行十五里抵安義之橋嶺為北至南康府

建昌縣之路又至建昌縣治五十里

又自皎源分路左行十二里至福源又五里至王家尖自縣

治至此共五十七里與南康府之安義建昌互界右行至安

義縣治五十里左行至建昌縣治二十五里

按志載皎源在王家尖西北今經勘詢實在東南蓋皎源

止界安義王家尖則並界建昌也應入東北路為正

一縣西路出北門十里至石霞又十五里至押灘嶺又十里至

華坊又五里至湖田又五里至周坊又二十五里經泐潭至

青猿洞 自縣治至此共七十里交建昌縣之壽安山界又北

至建昌縣治四十五里

又自周坊分路左行十里至努厓自努崖左行十五里至茗

岡塘又十餘里至自厓山朱家山一帶皆與武甯交界自

努厓右行十里至洪屏仍係本邑界

一縣西北路出西門十里沙港又十里至哲里又十里至高湖

又十里至山口又十里至黃茅山頂之鐵門限又十里經長

坑至獨石嶺又十里至茶子山又十五里至湖塘里又十里

至太子廟即毆家源又五里至朱家源此處有土嶺為

武靖之分界自縣治至此共一百零五里與武甯縣交界又

西北至武甯縣治九十五里一作九十里

又自鐵門限分路左行十里至塘步又十里至哨前又二十

里 雙坑洞 與武甯之 楓林汛 交界又自 哨前 分路右行十里

至 爛草湖 亦交武甯界

一縣西路出西門由上路距城三十里之 高湖 西行二十里至

西頭 又十里至 大礮 又十里至 箬坪 又十里至 苦竹 又十里

至 東源 又五里至 合港 又十五里至 白沙埠 自縣治至此共

一百十里與義甯州交界又西北至州治一百十五里

又自合港 分路左行十五里至 龍頭凹 與奉新交界

一縣西南路出西門十里至 沙港 又十五里至 來堡 又十里至

積仙洞 與奉新之 白沙 連界分路右行五里至 藤峯 再進皆

深山約三四十里抵 委源洞 石壁夾峙罕有行蹤

又出南門十里至 湖井 又十里至 草坪 與奉新之 土塘 交界

按府志載西南路十里至奉新之 石嶺 今勘 石嶺 與 湖井

界偏北 草坪 與 土塘 偏南相距十里蓋犬牙交錯云

一縣南路出南門十里至 鴨婆潭 又五里至 干洲 與奉新交界

又前通新建為入省之大路

一縣東至 繆溪 二十里西至 龍頭凹 一百十里計廣一百三十

里南至 烏嵐鋪 二十里北至 青猿洞 七十里計袤九十里東

南至 干洲 十五里西北至 朱家源 一百五里計斜長一百二

十里東北至 蛟源 四十里西南至 積仙洞 三十五里計斜長

七十五里

按府志圖載北八十里至武甯界今勘詢武甯界應在西

北路惟建昌之 壽安山 當為直北之界

一縣五鄉二十八都今仍之

一縣水分兩河南出 茅竹山 之 白沙埠 東南流經東源向務苦

竹大磔達高湖繞縣治至

鴨婆潭

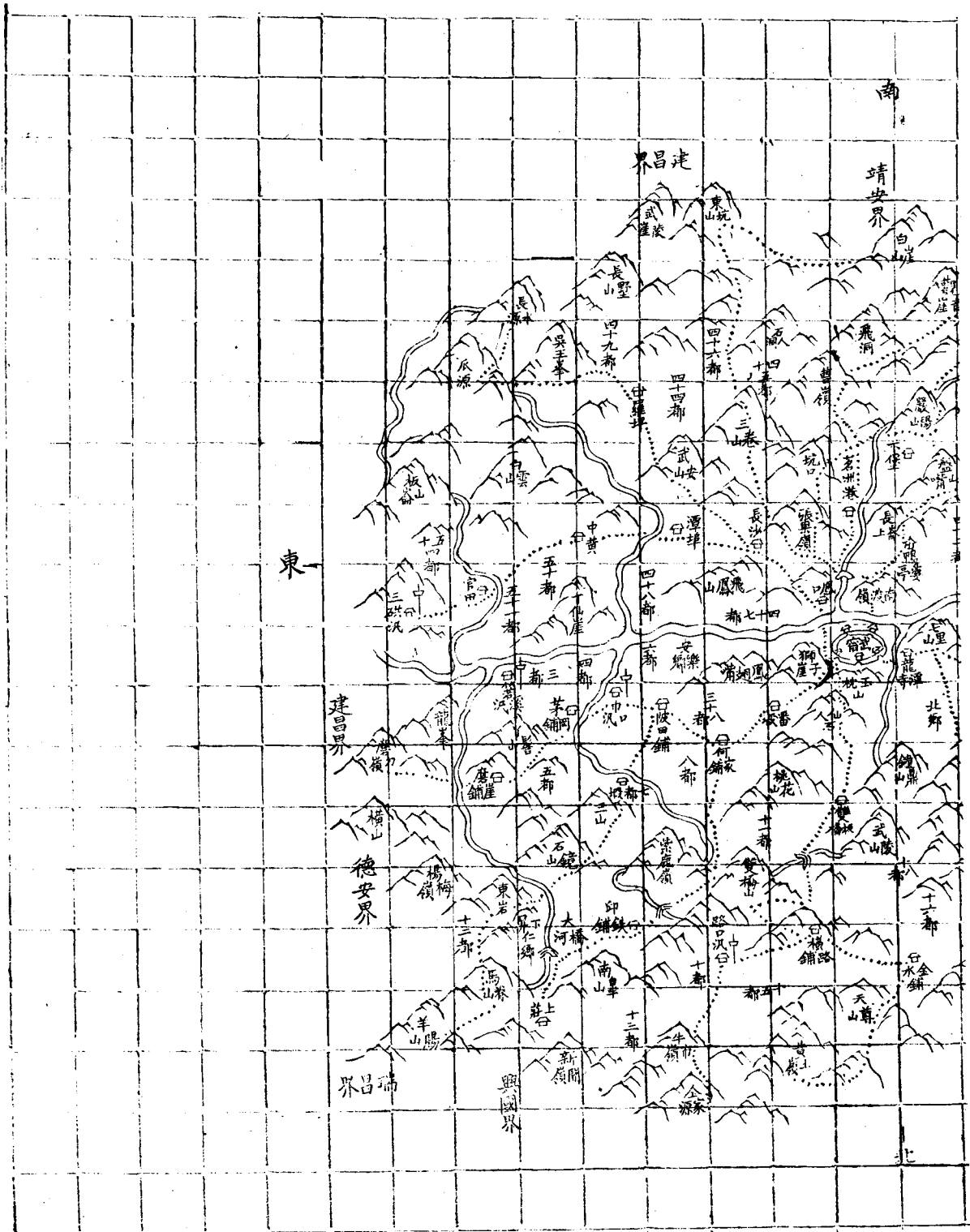
受南路諸水出干洲而趨

安義之桐城與北河會北河源出雙坑東流經哨前南趨塘步北過磔坑直抵象湖仁首受北路諸水亦至桐城合南河過安義出吳城此其大畧也水路達省由吳城下彭蠡汭流而上合其三百餘里境內澗溪之水長涸不時高陂急溜舟楫難施不如陸路之徑捷矣

一縣之山有三幹南幹始龍頭凹中幹始大崙坳北幹始朱家山羣峯皆其來脈東南與奉新安義交錯周道如砥直達省會西界甯州茅竹山北界武甯朱家山中間懸崖峻嶺綺交脈注是爲邑中之要隘從朱家山南曰鐵門限者卽黃茅山頂壁立萬仞路通一綫誠一夫當關之勢也間道別出塘步可兼扼茅竹山九仙湯之路洵爲形勝必爭之地邇東趨則

白厓洪屏牽牛嶺青猿洞諸山皆幽邃險阻每多人跡不到之處前明曾有負嶠嘯聚者譏察防範尤宜加意云

武甯縣圖



--	--	--

南昌府武甯縣輿地圖說

一縣城高一丈五尺厚一丈堞口六百八十有奇週圍四里計

長七百十九丈五尺凡六門東迎恩有水關一座西慶成有

水關一座又小西門南阜豐又小南門北拱宸

一縣城額設武甯營其馬戰守兵一百五十名外旱汎八處詳

圖其箬溪汎之了髻山爲把總駐防之所太平山爲外委駐

防之所每汎撥防兵四名共三十二名

一縣共九鄉五十四都今仍之

一縣東路出東門三里至獅子崖又二十里由潘坂至何家鋪

又十里至陂田炭坑鋪又十五里至茅岡鋪又十五里至摩

厓鋪又二十里至磨刀嶺自縣治至此共八十三里與南康

府建昌縣交界又至建昌縣治八十里

又出東門過河五里至鳳口又十里至長沙又十五里至潭

埠又十五里至中黃又十五里至官田又十五里至三硤汎

自縣至此共七十五里亦交建昌界又至建昌縣治九十里

一縣東南路出東門距城二十里之長沙分路南行三十里由

武安山至羅坪又二十里進瓜源山又十五里至長水源自

縣至此共八十五里亦與建昌交界

一縣南路出南門十里至永樂橋又十里至張果嶺又十里至

坑口又二十里至嚴陽山又二十里至東山又二十五里至

朱家山之界牌鋪自縣治至此共九十五里與靖安交界又

至靖安縣治一百零五里

又自永樂橋分路右行十里至茗洲港又二十里至曹嶺又

二十里至觀音岩又二十里同抵朱家山界牌鋪為小路

按志載南路一百二十里至靖安招賢里界今勘得招賢
係靖安五鄉之一此外並無名招賢者惟由觀音岩進朱
家山有地名界牌路頗險峻以一土嶺爲武靖分界朱家
山繇巨與東南之瓜源北路之伊山皆重厓疊嶂凡數十
里

又自張果嶺分路左行十五里至三卷山又三十里至東坑

山又二十五里至自厓山自縣至此共九十里亦交靖安界

一縣西南路出南門過河經南渡嶺十五里至鴉婆亭又五里

至長崙上又十五里至盤山嘴又五里至茅坪鋪又十里至

新開嶺又十五里至羅溪汛又十五里至錦雞凹又十五里

至石門樓自縣至此共九十五里與義甯州交界又至義甯

州治九十五里

又自距城六十五里之羅溪分路左行二十五里至朱家鋪

又十五里至楓林汛又十五里至大湖塘自縣至此共一百

二十里與靖安交界又至靖安縣治一百零五里

一縣西路出西門五里至七里山又二十里至五鳳山又五里

至甫田橋又十里至烟港又二十里至橫嶺又二十里至高

坪鋪又八里至飯攏又七里至厓山又十里至斜石鋪又十

里至石歧自縣至此共一百十五里與義甯州交界又至義

甯州治計六十里

又自澧溪分路右行十五里至正當山又十里至黃竹汛又

十里至斜石鋪與上合路抵義甯州界為山僻小路

一縣西北路出西門三十里之甫田橋分路北行二十里至羅

峯又二十里至木高舊有分防又十里至太平山汛又五

里至温湯又二十里經小九宮山至上莊基又十里至九宮

山自縣至此共一百十五里與湖北興國州通山縣互界又

至興國州治二百里通山縣治八十里又自九宮山橫過十

里至太陽山亦交通山界

又自西門出城五里之七里山分路右行二十五里進伊山

口經高泉山偏僻山路共七十里抵明厓山亦交興國州界

一縣北路出東門五里至仙人石又二十里至雙板橋鋪又二

十里至雙橋山又十五里至橫路鋪又二十里至金水鋪又

三十里經天尊山至黃土嶺自縣至此一百十里亦交興國

州界又至州治七十里

又自距城六十里之橫路鋪分路右行二十里至路口汛又

二十里經牛市嶺至興國州治之全家源自縣治至此一百

里

按牛市土音訛呼細絲嶺今據縣志

一縣東北路出東門至二十三里之何家鋪分路北行五里至

八都又二十里至紫鹿嶺又十里至邛鐵鋪又十里至大橋

河又二十里至上庄自縣治至此共八十八里與九江府瑞

昌縣交界又至瑞昌縣治九十五里

又自距城三十三里之陂田炭坑鋪分路左行十里至七都

堰又十里至三山又十五里至東岩又十里至十二都又二

十里至馬脊山抵羊腸山自縣治至此九十八里亦交瑞昌

界

一縣東至三礮汛七十五里西至石歧一百十五里計廣一百

九十里南至朱家山界牌鋪九十五里北至黃土嶺一百十

里計袤二百五里又東南至長水源八十五里西北至九官山一百十五里計斜長二百里東北至羊腸山九十八里西南至大湖塘九十五里計斜長一百九十三里

一縣處眾山之中羣流分注其修水一河發源義甯州之黃龍

山由石歧入境經縣治而東中間西受石門柳山牛皮洞諸

水東北受陂田箬溪長壑山諸水北受伊山之水西北受九

官羅峯諸水以上諸流總匯趨建昌而由具城入彭蠡湖惟

河道所經水勢不定山泉之大小有時即道路之遲速迥別

非平原水道之比也

一縣爲省城西北之屏蔽東界建昌西界義甯皆層巒疊嶂南

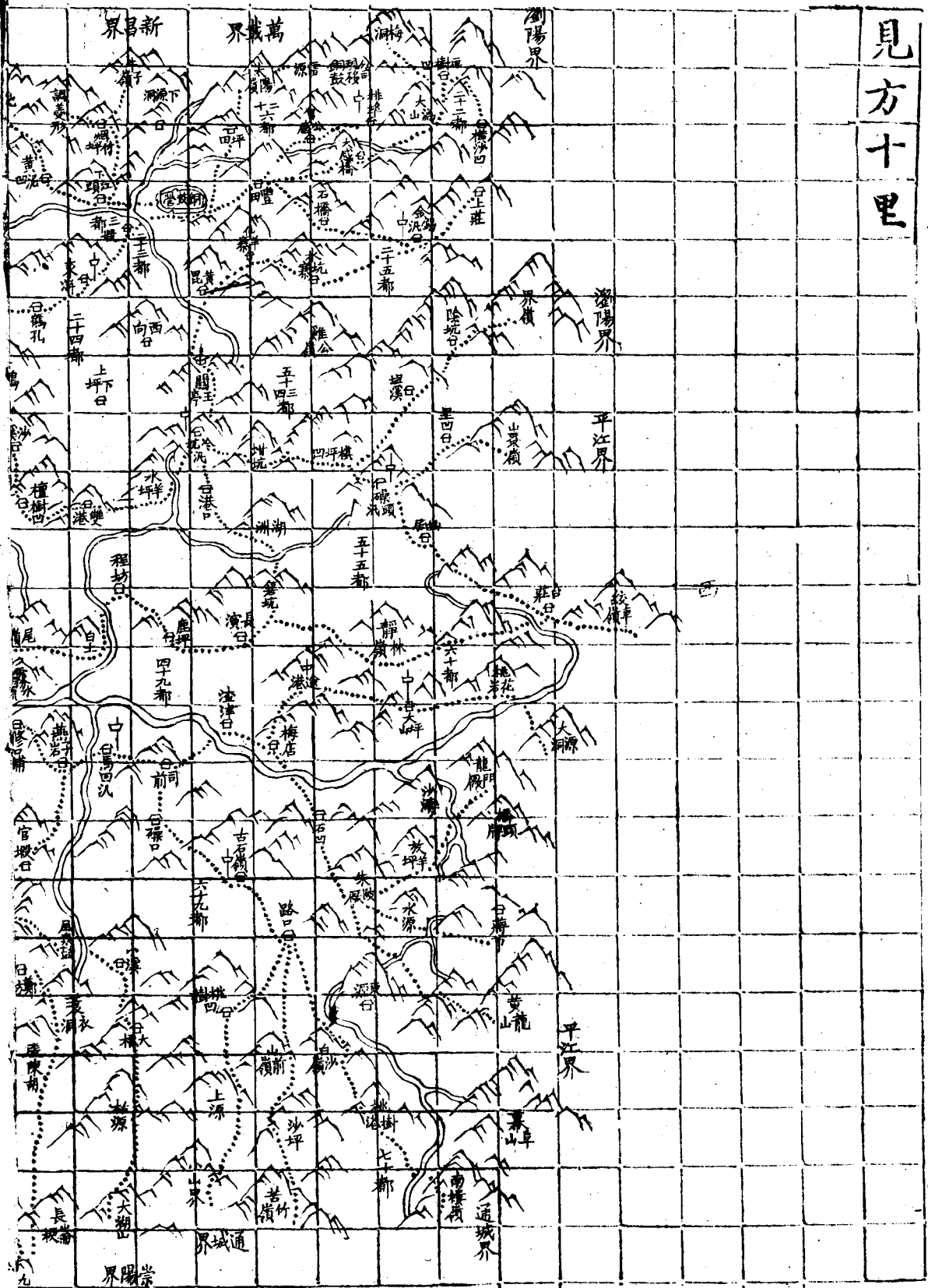
界靖安朱家山白厓二山峻絕幽深爲腹中要隘惟北路以

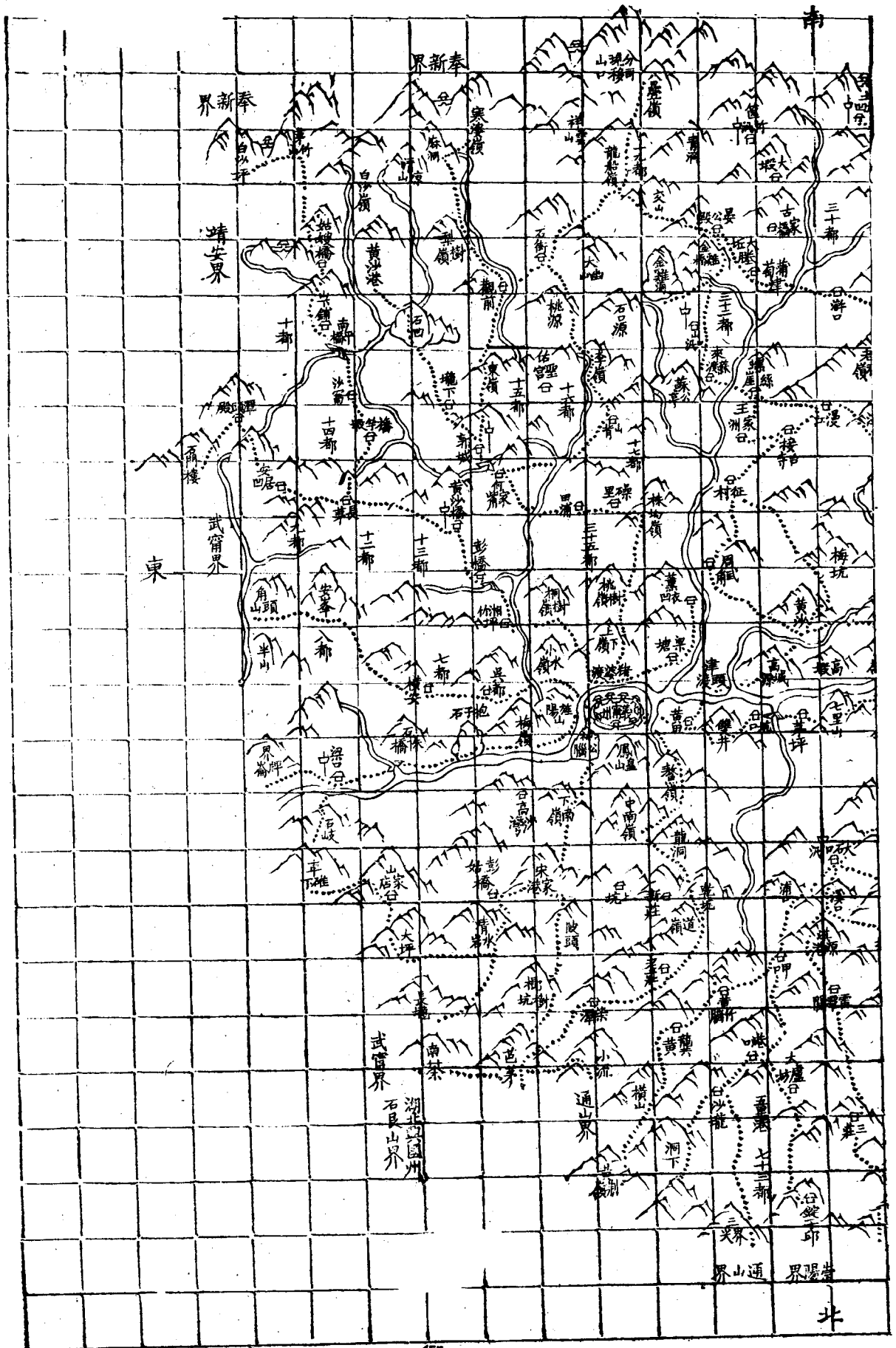
一面獨當興國最爲喫重自太陽九官山池遷東北中經黃


土嶺直抵羊腸馬脊諸山繚亘百餘里狀如列屏吳楚平分
往年楚中有警邑人力守此路以防楚寇然防興國而不聯
義甯瑞昌則犄角無援惟左援九官以控義甯右扼馬脊以
聯瑞昌東捶西批首尾相應西北旣固則省垣差安防守大
畧此其要矣

義甯州圖

見方十里







南昌府義甯州輿地圖說

一州城北倚鳳凰山無濠東西南三面臨修水河爲池高二丈厚一丈週圍七里有奇計共一千三百七十七丈塚口一千零三十六座城凡八門東曰迎恩曰迎仙南曰廣魁曰青雲西曰通遠曰遺清曰崇仁北曰鳳巘又水門一曰秀水今閉城上礮臺六座卡房二座又城下水竇三一州城守兵八十三名外塘汎十六處詳圖其大石口一汎爲外委駐所分防各汎兵共四十九名

按塘汎之數今昔不同茲據現在言之

一州西南路額設銅鼓營共馬戰守兵丁四百名統以都司兼轄瑞州府新昌袁州府萬載兩縣舊有城今歲久城頽員弁兵丁皆駐城外街中又入疊排埠一二司署亦廢現入疊司移

駐山口汎排埠司移駐銅鼓街

一州東路出東門十里至梅嶺又十里至抱子石又十里至石

株橋又十里至梁口汎又十里至楊湖又十里至界牌崙自

州治至此計程六十里與武甯縣交界又前距武甯縣治九

十里

又自梁口北渡河十里至石歧亦界武甯

按志載東至武甯斂口港界六十里然斂水楊湖實在一

處非止界亦無六十里之遙

又自東門出城稍南行五里至小水嶺又二十里過吳都至

橫安又二十里至安峯又十五里過角頭山抵武甯界

又自東門出城稍北行五里至神公腦又十里至宋家港

左分路十里至陂頭又十里至彭姑橋又十里至清水岩又

十里至 大坪 又十五里過 羅塘 至 山家店 又五里至 三都 又五里至 車碓下 距州治七十里界武甯

按志載州與湖北興國州犬牙相錯而未經指實詢之士人由 車碓下 迤北二十餘里有 石壘山 毘連武甯與興國

地稱要隘云

一州東南路出南門十五里至 桐樹嶺 又五里至 湘竹坪 又十

里至 彭橋 又十里至 黃沙橋 又十里至 老鴉山 卽 白茅鋪

又十里至 旛竿墩 又十里至 沙窠裏 又十里至 南坪橋 又五

里至 山下鋪 又十里至 姑嫂橋 有卡城又十五里至 茅竹山

有卡城又五里至 白沙坪 距州治一百十五里與靖安奉新

互界又前距奉新縣治一百二十五里距靖安縣治一百十

里

按志載東南至奉新青桐墩一百二十里今土人皆不能

識或謂即茅竹山右之清涼山

又自距城五十里之老鴉山分路左行十里至長茅湯又十

里至安居均又十里至潭頭殿十五里至石門樓交武甯

界

一州南路出南門十里至上下嶺又二十里至桃樹嶺又十五

里至株均嶺又五里至礪里又五里至田浦又二十里至何

家嘴自何家嘴右分路二十里至山又十里至郛城汎

背又經李源桃源三十里至石街合路又十里至自郛城汎

左分路十里至隴下又十五又十里至東嶺又二十里至觀

里至石均十五里至黃沙港又十里至東嶺又二十里至觀

前自觀前左分路十里至梨樹嶺又十又橫過五里至石

里過麻洞抵寒婆嶺路通奉新百丈山又十又橫過五里至石

街又二十里至龍船嶺又八里至八疊嶺路通距州治一百

四十八里與瑞州府新昌縣交界又前至新昌縣治一百四

十里

又路出南門十里至 梁塘又十里至 薰衣坳又八里至 周武

角又十五里至 征村右分路二十五里 又八里至 王家洲又

十里至 螺絲岬 又五里至 來蘇渡 又十里至 金雞橋 橋畔

二十九都 又十里至 晏公殿 自晏公殿右分路經大坵陸

之大田源 又十里至 古家橋又十里至大坵又十五

里至青洞又十里至筐竹汛又五里至八疊嶺自晏公殿

左分路十里過交山又二十里至龍船嶺亦抵八疊嶺

一州西南路自南路距城九十六里之 晏公殿 分路右行十里

至大坵陸 又五里至 蒲萄津 又十里至 濟口 又十里至 鶴孔

又十里至 東澣橋 又十五里至 三都墩 又十里至 銅鼓營

又十里至 豐田 自豐田右分路十五里至石橋又十五里

分路十里至大感橋 又十里至 曾公廟 又十里至 排埠汛 又

又十里亦抵大瀉山 又十里至 會公廟 又十里至 排埠汛 又

二十里至 大瀉山血樹凹 自血樹凹左行十餘里進梅洞

交萬載界自血樹凹右行五里至橫沙凹交瀏陽

界 距州治二百一十六里與湖南瀏陽縣交界又前距瀏陽

縣治一百四十里

又自銅鼓營右分路十五里至平田又十五里至太陽嶺又

五里至雷源距州治二百零一里與袁州府萬載縣交界又

前至萬載縣治一百零五里

按志載南至萬載金鉤嶺界一百六十里今勘銅鼓之西

有金錫嶺界瀏陽不界萬載銅鼓南有雷源太陽嶺界萬

載並無所謂金鉤嶺且里數亦不相符

又自銅鼓左分路過河七里至下江頭自下江頭左分路

土地坳有卡城路通新昌黃岡自下江頭右分路二十里至

烟竹坪又自烟竹坪左十里至調羹形右二十五里至牛子嶺亦交新昌縣界

又自南路距城六十一里之螺絲崖分路右行十里至漫江

又十里至 沙溪 又十里至 檀樹坳 又十里至 雙港 又十里至

水洋坪 又十里至 冷坑 自冷坑左分路十里至關王亭又

水坑寨又十五里 又二十里至 棋坪均 自棋坪均右分路

合金錫山汎路 又二十里至 礮頭自礮頭左行經

里均二十里至山棗嶺界平江自礮頭 又二十里至 坦溪 又

十里至 陰坑 又十里至界嶺距州治一百八十一里界瀏陽

按自 黃毘 直上十餘里至 銅鼓 亦為大路自 仙羊寨 左五

里亦通 銅鼓 為小路

一州西路出西門八里至 黃田 又十里至 雙井 又五里至 杭口

又十二里至 七里山 又八里至 修口 又八里至 燕子崖 又五

里至 馬均沃 又十里至 司前 又十里至 渣津 又六里至 梅店

梅店左分路經中途港三十里至大 又十二里至 石坳 又十

里至 朱陂廠 自朱陂廠左行二十餘里至蔣 又十里至 放

羊坪 又十里至龍門廠 距州治一百二十四里與湖南省平

江縣交界又前至平江縣治一百三十里

又自距城八里之黃田 左行十里至津頭渡 又五里至高城

源 又十里至黃沙 自黃沙左分路三十餘里至周武角正

至征村 又十二里至尾嶺 又二十里至程坊 又十里至鹿坑

又三十里經長演至箬坑 自箬坑左分路過河經湖 又二

十里至靜林 又二十里至台莊 又二十里至絞車嶺 距州治

一百六十五里界湖南平江

按志載西至平江草鞋岡 界一百五十里今草鞋岡無知

者而絞車嶺之數大畧相同又為志所不載今以勘定者

為正

一州西北路自西路距城六十六里之司前分路右行十里至

磧口 又二十里至 古石嶺 又十二里至 路口 自 路口 分路

左行十五里至 白沙嶺 又十里至 桃樹港 又十里至 南樓嶺 昆連

黃龍幕 又自 路口 直上十五里至 山前嶺 又十里至 沙坪 又

阜二山 十里至 苦竹嶺 距州治皆一百四十三里與湖北通城縣交

界又至通城縣治八十里

按府志載西北至通山 苦竹嶺 界州志作通城今勘明 苦

竹嶺 實界通城非通山也蓋通山中間尙隔崇陽又州志

載 桃樹港 五里至 太清 又十里至 焦洞 臨湘界然 太清 卽

在 桃樹港 附近故不載 焦洞 臨湘界之說土人皆謂之誤

未敢強爲附和

一州北路自西路距城五十一里之 燕子崖 分路右行二十里

至 官墩 又十里至 大石口 又十里至 蒲口 又十里至 布甲

口又十五里至黃竹腦又十里至龔黃又二十里過橫山至

黃荆嶺距州治一百四十六里與湖北通山縣交界又至通

山縣治一百九十四里

又自布甲口右行二十里至港口又八里至沙壩自沙壩

三界尖距州治一百四十九里與崇陽通山互界自沙壩右

行十五里至洞上距州治一百四十四里與通山交界

又自港口左行經大盧坊二十五里至鏡子坵距州治一百

四十六里與湖北崇陽縣交界又至崇陽縣治一百里

又自大石口直上五里至溪口自溪口左分路十里至鄭

至張陳胡又二十里至長崙埂距州治百四十六里自溪口

右分路五里至洪源又五里至雷潭關又二十里至三莊又

十五里至九曲嶺距州治一百二十六里與崇陽縣交界

又自大石口左行二十里至風鼓泉又十里至小溪又十里

至大椿又十里至枯源又二十里至大湖山距州治一百五

十一里界崇陽

按志言北至崇陽橫港界一百四十里今橫港不可攷而

與崇陽交界有數處特為並列如右

一州東北路出西門轉北行二十里至鰲嶺又五里至中南嶺

又五里至龍洞又五里至乾坑又五里至道嶺又五里至老

菴又十八里至柴潭又十里至芭茅自芭茅左分路十里至小流界通山又十

里至南茶距州治八十三里與武甯縣交界又至武甯縣治

一百二十里

按志載東北通山界而地名里數未詳今勘明東北惟小

流界通山其餘通山諸界皆在北路

又自東路距城五十里清水岩左分路十里至長壠界武甯

一州水路上自渣津漸通舟楫順流東下抵石歧交武甯縣界

計共一百三十三里

一州東至車碓下八十里西至絞車嶺一百六十五里計廣二

百四十五里南至八疊嶺一百四十八里北至黃荆嶺皆一

百四十六里計袤二百九十四里東北至南茶八十三里西

南至橫沙坳二百二十一里計斜長三百零四里西北至南

樓苦竹嶺皆一百四十三里東南至白沙坪一百十五里計

斜長二百五十八里

按志載東至歛口港六十里西至龍門廠一百二十里府

作一里是一百八十里矣南至金鈎嶺一百六十里北至橫

港一百四十里是三百里矣而又云廣二百六十里袤二

百二十里大為矛盾今勘正如右

一州八鄉七十三都悉仍其舊

一州河修水爲大發源黃龍幕阜二山達州治入武甯次則大
瀉山水經銅鼓來蘇由梁塘口合修水茅竹山水經南坪橋
由旌陽山麓合修水二水來源較遠其餘眾山之水支派紛
歧如礪頭冷坑諸水經程坊與修水合台莊絞車嶺水經桃
花岩與梅店與修水合蓑衣洞風鼓泉諸水至燕子崖與修
水合淇源布甲口諸水由坑口合修水麻洞之水經湘竹與
修水合檀樹坳之水由高城源與修水合安居凹潭頭殿之
水經楊湖入武甯界亦與修水合一河東流入鄉交匯趨於
州治勢成上游焉

按志載潁汨二水發源黃龍幕阜西行赴湘水合羅水達
洞庭以非本境所屬故圖皆不載

一州處萬山中南界新昌東南界奉新靖安西南界萬載東及

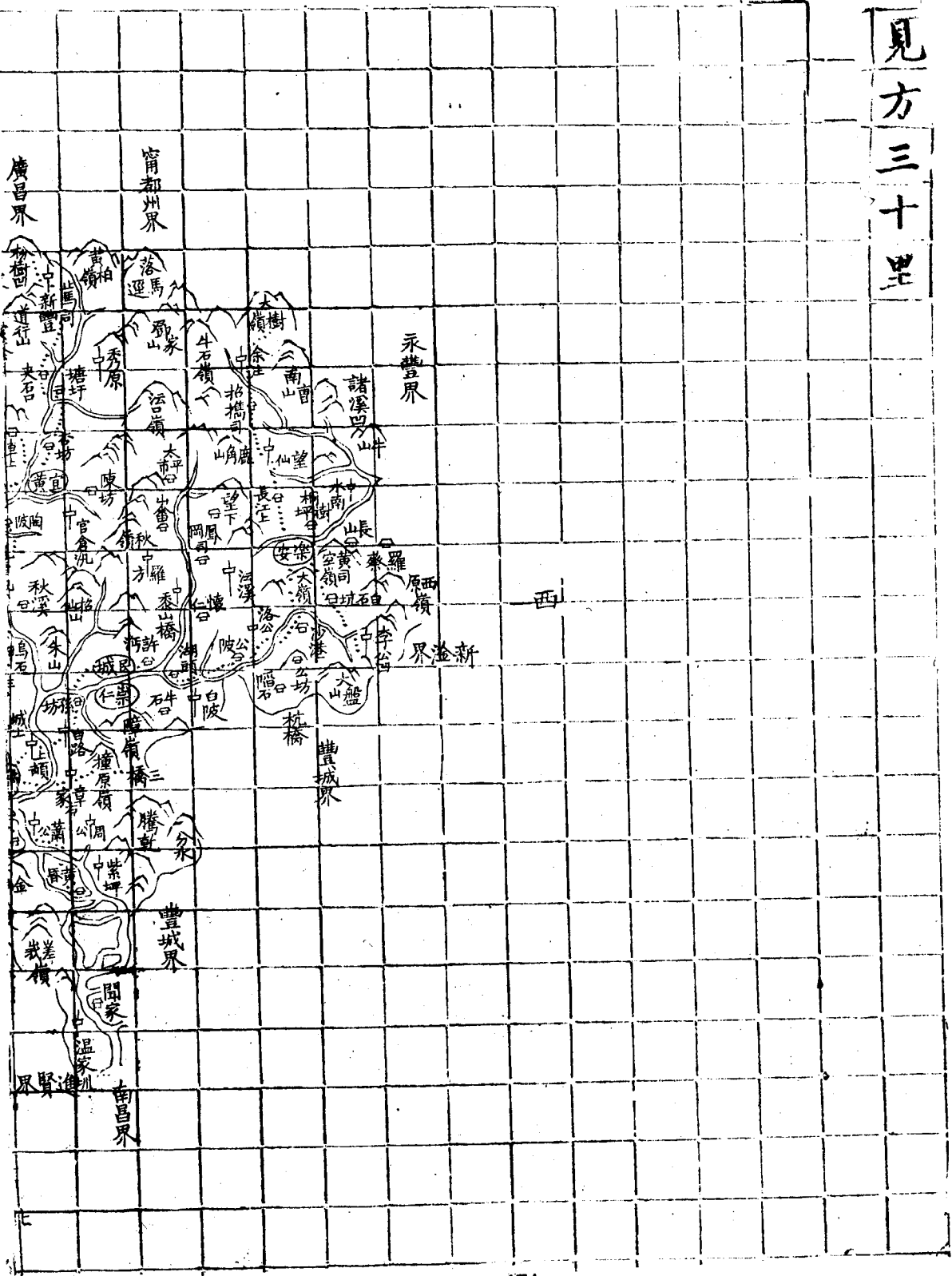
東北界武甯此與本省相界者西界湖南平江西南界湖南
瀏陽西北界湖北通城北界湖北崇陽及通山此與鄰省相
界者毘連兩省十縣爲省城西方門戶西南大瀉山東南茅
竹山西北黃龍幕阜二山三方鼎峙環拱州城其餘眾山萬
峯聳翠皆在羅列中矣守險要者如率然必有相應之勢自
茅竹山迤西中經寒婆八疊二嶺抵大瀉山一路皆連峯疊
嶂外與奉新之百丈山新昌之找橋黃岡諸隘皆可聯爲一
氣守此則瀏陽有警左不敢逼州城右不敢逼奉新以窺省
垣黃龍幕阜二山左聯龍門厥右聯南樓苦竹嶺可以防平
江通城之路北則錠子坵右聯黃荆嶺左聯九曲嶺可以防
崇陽通山之路惟東北無甚險要必與興國之石埡武甯之
太陽九宮諸山互爲聲援始足以資控制前明鄧子龍平大

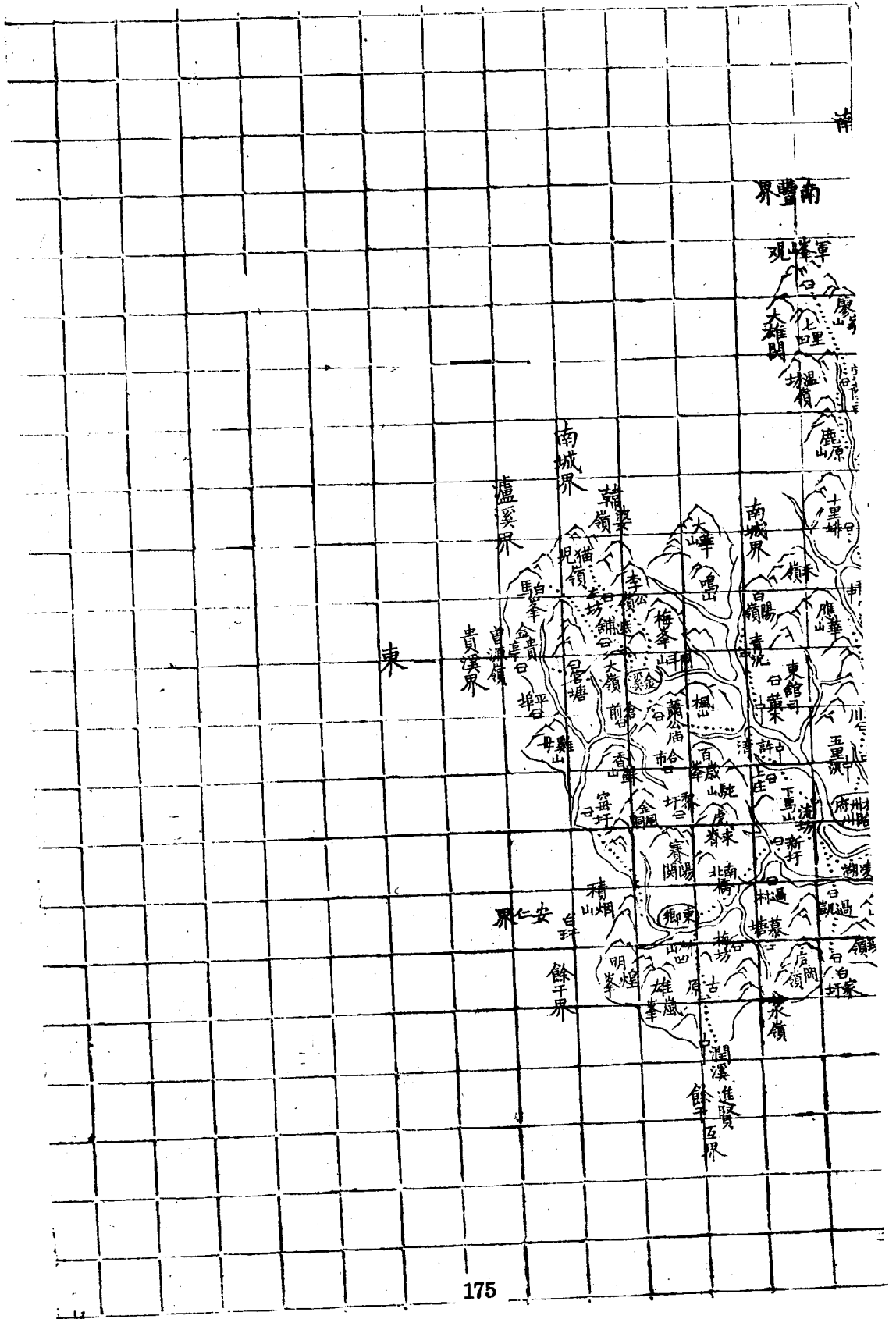
馮諸賊 國朝康熙年間平銅鼓諸賊嘉慶年間平茅竹山
諸賊咸豐五年粵匪由南樓嶺入境遂陷州城過入疊茅竹
遍肆蹂躪十一年一出土地坳入一由八疊嶺入官軍進勦
率於諸隘爭竒遂成破竹扼要而防易於爲力論形勢者所
宜知也

フ

撫州府圖

見方三十里





--	--	--

撫州府全屬郡縣輿地圖說

一撫州府臨川縣附郭所有城制及額兵塘汎數目均詳臨川及外五縣圖說

一撫州府轄縣六除臨川附郭外自臨川縣東行至富貴崗四

十五里交東鄉縣界又三十五里至東鄉縣自臨川縣東南

行七十里至清泥渡汎交金谿縣界又六十里至金谿縣自

臨川縣西南行六十里至梅州鋪交宜黃縣界又六十里至

宜黃縣自臨川縣西行五十里至三橋交崇仁縣界又四十

里至崇仁縣又自臨川縣西行四十里至懷仁鋪交樂安縣

界又五十里至樂安縣是為本府分至各屬縣之界

按崇仁縣在府治之正西由崇仁縣正西行四十里至懷

仁鋪交樂安界由懷仁鋪西迤南行方達樂安縣是樂安

與宜黃均在府治西南而樂安與崇仁交界者地多而路捷與宜黃交界者地少而路迂故當以由崇仁達府之路爲正界云

一府東路自府出東門八十里至東鄉縣又自縣東行四十五里至自珩與饒州府安仁縣交界自府至自珩計共一百二十五里爲府境東至鄰郡之止境

按省志載府境東至安仁縣界一百二十里府志則云一百二十五里今經履勘當以府志爲準

一府東南路自府出清風門一百三十里至金谿縣又自縣東南行四十里至白馬峰與廣信府貴溪縣交界自府至白馬

峰計共一百七十里爲府境東南至鄰郡之止界

按府志載府境東南至貴溪縣界一百四十里今勘明有

一百七十里且白馬峰之南直接雲林峰並與建昌府瀘

溪縣交界已列之縣圖說中府志未載殊爲脫略云

一府南路自府出南門九十五里至界山嶺與建昌府南城縣

交界卽爲府境南至鄰郡之止界

又南路自府出南門一百二十里至宜黃縣又自縣東南行

一百二十里至軍峰山觀與建昌府南豐縣交界自府至軍

峰山觀計共二百四十里亦爲府境南至鄰郡之止界

一府西南路自府出南門一百二十里至宜黃縣又自縣南行

一百里至落馬徑與甯都州交界自府至落馬徑二百二十

里爲府境西南至鄰郡之止界

按府志載府境西南至甯都州界二百四十里今勘明止

二百二十里

又西南路自府出西門五十里交崇仁縣界自崇仁界西行七十里至樂安縣界又西南行約山僻小路八十里至羅蔡與吉安府永豐縣交界自府至羅蔡計共二百里亦爲府境西南至鄰郡之止界

一府西路自府出西門九十里至崇仁縣又自縣西行九十里至樂安縣又自縣西北行七十里至李山坳汎與臨江府新淦縣交界自府至李山坳汎計共二百五十里爲府境西至鄰郡之止境

按樂安縣疆域以羅蔡爲正西之界以李山坳爲西北之界今府境則以羅蔡爲西南界以李山坳爲正西之界蓋以樂安在府境西南故也

一府西北路自府出東門過文昌橋西北行一百里至温家圳

與南昌府南昌縣交界水路亦略相準爲府境西北至鄰郡之止界

又西北路自府出西門五十里至樟源嶺由樟源嶺迤西北行經崇仁交界之西館鋪計路五十里至崇仁之黃柏嶺界與南昌府豐城縣交界爲府境西北至鄰郡之止界

按臨川縣疆域以界崇仁豐城者均爲正西路蓋就縣境言之今綜核一府所轄之境則當以樂安西至之界爲止境而豐城之界西稍迤北故列之西北界云

一府北路自府出北門六十五里至白家圩與南昌府進賢縣交界爲府境北至鄰郡之止界

按省志府志均載北至進賢界六十里今勘明有六十五里

一府東北路自府出東門八十里至東鄉縣又自縣向北行六十里至潤溪汎與饒州府餘干縣交界自府至潤溪汎計共一百四十里爲府境東北至鄰郡之止界

一府所轄各縣與鄰郡交界處遠近不等互詳各縣圖說中

一府治東至饒州府安仁縣界一百二十五里西至臨江府新淦縣界二百五十里計廣三百七十五里南至建昌府南豐縣界二百四十里北至南昌府進賢縣界六十五里計袤三百零五里東南至廣信府貴溪縣界一百七十里西北至南昌府南昌縣界一百里計斜長二百七十里西南至甯都州界二百二十里東北至饒州府餘干縣界一百四十里計斜長三百六十里

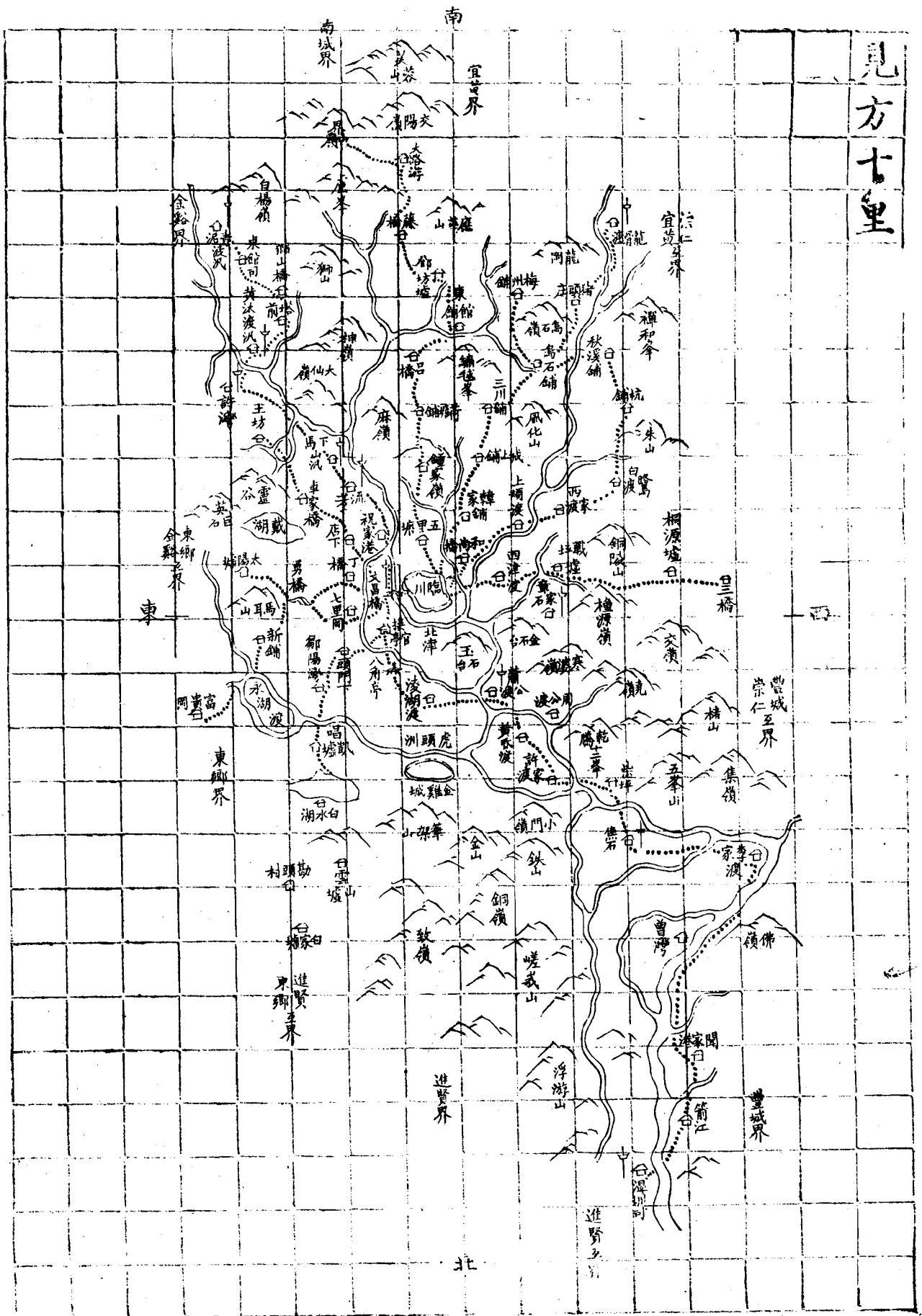
按府志省志均載廣三百九十里袤一百五十里廣數大

畧相符惟袤數則大不合蓋府志省志以臨川南路九十五里之界山與南城縣交界者爲南至之正界合之北路界進賢縣之白家圩適符一百五十里之數今經履勘宜黃縣東南一百二十里之軍峰山觀與南豐交界者雖合之府城方位南稍迤西然當以此爲府境南至之止界者卽以界山爲南境止界未免挂漏故爲更正惟由府至宜黃由宜黃至軍峰山觀路有二百四十里之遠則因迤西折南鋪路多迂迴曲折之處故耳

--	--	--	--

臨川縣圖

見方十里



撫州府臨川縣輿地圖說

一縣城高一丈長一千六百五十九丈城上堞口一千四百五

十七座凡五門東曰文昌西曰武安南曰順化北曰進賢東

南曰清風

一縣額設撫州營馬戰守兵丁三百四十三名分防各縣并水

旱塘汎共四十處每汎撥防兵五名

一縣中以鄉領都計四鄉七十一都

一縣東路出東門十里至七里崗又十里至勇橋又十里至新

墟又十五里至富貴崗共四十五里與東鄉縣交界又前至

東鄉縣治三十五里

按省志載東陸大路由文昌橋三十里至勇橋村新路鋪

與本府東鄉縣交界府縣志均載東至東鄉縣界四十里

今經履詢由勇橋迤南十里曰太陽墟由勇橋迤北二十
五里曰富貴崗均與東鄉接壤蓋由太陽墟計之僅三十
里由富貴崗計之則四十餘里兩縣犬牙相錯或就臨川
東至之止境為准或就東鄉西至之止境為准均可據為

正界云

又縣東路出東門十里至丁橋又十里至勇橋又十里至太

陽墟計共三十里與本府東鄉金谿兩縣互界又前至東鄉

縣治七十里至金谿縣治八十里

又自丁橋東南行十里至戴湖與金谿縣交界

一縣東南路出清風門十里至祝家港又十里至流坊又五里

至下馬山汎又十五里至許灣汎又五里至黃太渡汎又五

里至塔前又五里至獅山橋又十五里至清泥渡汎計共七

十里與本府金谿縣交界又前至金谿縣治六十里

又路出東門十里至店下又十里至車家橋又十里至王坊

與金谿縣交界

一縣南路出南門五里至五里塘又十五里至鍾家嶺又十里

至荷塘鋪又十里至呂橋又十里至東館圩又十里至鄧坊

鋪又十里至籐橋又十五里至大路游又十里至界山鋪計

共九十五里與建昌府南城縣交界又前至南城縣治六十

里

一縣西南路出南門十里至韓家鋪又十里至城上鋪又十里

至三川鋪又十里至烏石鋪又十里至梅州鋪計共五十里

與本府宜黃縣交界又前至宜黃縣治六十里

一縣西南路出西門五里至和尚橋又十里至上韻渡又十里

至西家渡又十里至白鷺渡又十里至杭鋪又十里至秋溪鋪又十里至烏石鋪又十里至猪頭庄又十五里至龍骨渡計共九十里與本府宜黃崇仁兩縣互界又前至宜黃縣治五十里至崇仁縣治九十里

一縣西路出西門行八里至西津渡又十二里至戰坪墟又十里至樟源嶺又十里至桐源墟又十里至三橋計共五十里與本府崇仁縣南昌府豐城兩縣互界又前至崇仁縣治四十里至豐城縣治九十里

按省志載西陸大路自武安門三十里至大嶺鋪與崇仁縣交界府縣志均載西界四十五里交崇仁界今勘詢西路與崇仁交界處五十里稍迤北並與南昌府豐城縣交界今昔疆域稍有遷移省志似不能據以爲准

一縣西北路出東門過文昌橋五里至接官亭又五里至八角亭又五里至凌湖渡又五里至蕭公渡又十里至黃昏渡又十里至許家渡又十里至柴埠又十里至焦石又十里至李家渡又十五里至聞家港又十五里至溫家圳計共一百里與南昌府南昌進賢兩縣互界又前至南昌縣治八十里至進賢縣治五十里

一縣北路出東門五里至接官亭又五里至頭門下又七里至鄒陽灣又八里至唱凱圩又十里至白水湖又十里至雲山圩又十里至勘頭村又十里至白家圩計共六十五里與南昌府進賢縣本府東鄉縣兩縣互界又前至進賢縣治三十里至東鄉縣治一百里

按縣中出北門即係大河環繞過河皆係沮洳僻徑不通

道路凡往北境者仍須由東門過文昌橋迤北行卽爲進省之路而東北一路與進賢東鄉交界者亦卽以北路唱凱圩及白家圩爲准云

一縣東至富貴崗四十五里西至三橋五十里計廣九十五里南至界山嶺九十五里北至白家圩六十五里計袤一百六十里東南至清泥汎七十里西北至溫家圳一百里計斜長一百七十里西南至龍骨渡八十九里東北至唱凱圩二十五里計斜長一百十四里

按省志載廣一百三十里袤一百五十里府縣志均載廣一百一十里袤一百八十里彼此參錯蓋由有以隅爲正者有以正爲隅者今經勘詢以現在疆圍四正四隅之止境爲准不能以今日之地輿遷就古人之成說也

一縣中汝水源出廣昌北流至建昌府合新城諸水至良安峽入臨川境環城西北流滙宜黃崇仁之水北趨温家圳入南昌界會豫章水入鄱湖此卽由縣達省之路他如臨水與汝水合於西津夢港水與汝水合於烏石山之東北連樊水與汝水合於南湖二仙橋大率皆以汝水爲總滙之區故縣中設水汎多所蓋以上通饒信下達閩廣譏察防範尤宜加意也

一縣南諸山芙蓉爲高北折而爲盧峰西折而爲應華峰風化禪和諸山皆其脉也支分絡注直趨崇仁縣東之山靈谷爲大北連英巨西接馬耳東北之金山樟嶺西北之交嶺堯山亦皆聳秀爭奇爲色屏障所謂五峰拱城二水遶郭也至邑中形勢北趨省會南扼建昌雖岡阜之起伏實平衍之奧區路

當閩浙要衝而並無可守之險甲子春夏間粵逆由信入建
屢經於此我軍憑汝水以設屯阻長橋而列柵出奇堅守獲
保岩疆人和足以勝地利古人之說信不誣也

金谿縣圖

撫州府金谿縣輿地圖說

一縣城高一丈八尺週圍一千四百六十七丈城上垛口一千四百五十八座城凡四門東曰協和南曰迎薰西曰阜成北曰拱宸

一縣額設守城兵三十五名水旱塘汛二處每汛撥防兵二名一縣中以鄉領都計六鄉四十七都

一縣東路出城五里至五里橋又十里至大嶺又五里至毛坊殿又五里至直源又五里至貫塘又五里至五里圳又五里至城上龔家又十里至對橋又五里至金貴亭計共五十五里與廣信府貴溪縣交界又前至貴溪縣治八十五里

按省志載東陸大路出東門六十里至金貴亭與貴溪縣交界府縣志皆云五十五里今經履勘當以府縣志爲准

一縣東南路出東門十里至馬口街又十里至遮鋪又十里至黃通又十里至白馬峯與貴溪瀘溪兩縣互界又前至貴溪縣治一百里至瀘溪縣治六十里

一縣南路出南門十里至大塘又十里至左坊營又五里至咸塘崗又十里至貓兒嶺計共三十五里與建昌府瀘溪南城兩縣互界又前至瀘溪縣治六十五里至南城縣治七十五里

一縣西南路出南門十里至大塘又十里至左坊營又十里至假源又十里至后車鋪又十里至韓婆嶺計共五十里與建昌府南城縣交界又前至南城縣治五十里

一縣西路出西門十里至鄒坊又五里至蔡家嶺又十五里至琅瑯墟又十五里至東漕沙計共四十五里與臨川縣交界

一縣西北路出西門十里至樟樹鋪又十里至荷坊鋪又十里至楓山鋪又十里至長崗鋪又十里至棗樹鋪又十里至許灣又十里至王坊車家計共七十里與本府臨川縣交界又前至臨川縣治三十里

按府志載疆域條內云西界臨川四十五里西北界臨川四十里今經履勘縣境西北悉界臨川西界四十五里毫無訛誤西北由許灣一路以王坊車家爲界去城已七十里由琉璃岡一路以戴湖鋪爲界去城已八十里並無四十里爲界者省志縣志均不載其說故特辨之於右

一縣西北路出北門十里至樟樹鋪又十里至蕭公廟又十里至傅家嶺又十里至波源橋又十里至琉璃岡又十里至上庄又十里至黃源圩又十里至戴湖鋪卽排頭鋪計共八十

里與臨川縣交界又前至臨川縣治二十里

一縣北路出北門十里至樟樹鋪又十里至蕭公廟又十里至

淡山鋪又十里至合市街又十里至黎墟積自縣治至此計

共五十里與東鄉縣交界又前至東鄉縣治四十里

一縣東北路出東門十里至楊坊橋又十五里至蒼前又十里

至赤嶺下計共三十五里與本府東鄉縣饒州府安仁縣兩

縣互界又前至東鄉縣治七十五里至安仁縣治六十五里

一縣東至金貴亭五十五里西至東漕沙四十五里計廣一百

里南至貓兒嶺三十五里北至黎墟積五十里計袤八十五

里東南至白馬峯四十里西北至戴湖鋪八十里計斜長一

百二十里東北至赤嶺下三十五里西南至韓婆嶺五十里

計斜長八十五里

按省志載廣九十五里袤一百一十里府志載廣一百里
袤一百一十里縣志載廣一百里袤九十五里惟縣志說
無大訛誤今經履勘邑城坐西北向東南故志載皆以東
南爲正南西北爲正北所以省志府志廣袤之數合之方
隅正向夫相逕庭今特爲正之如右

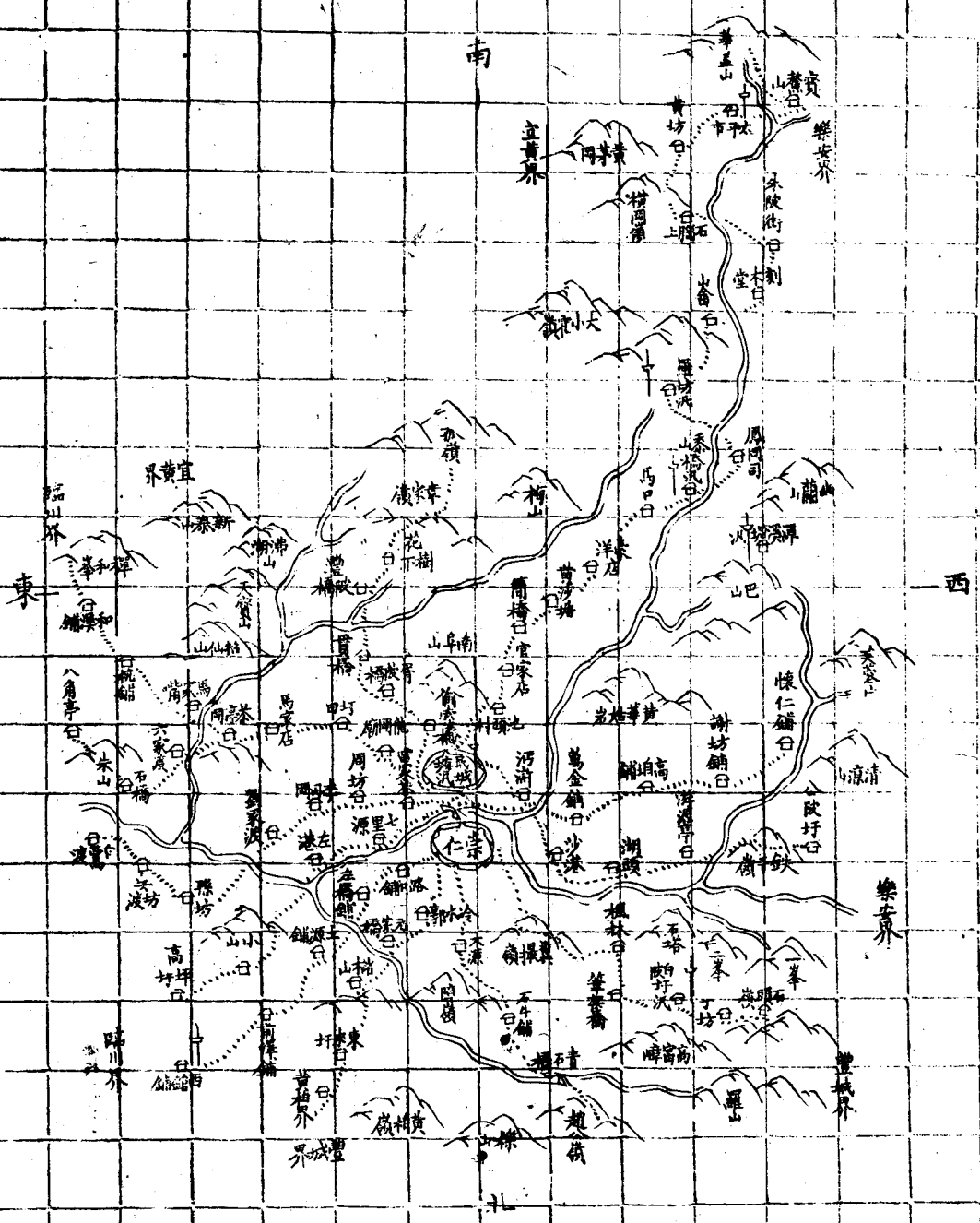
一縣中以汝水爲大與盱水清江水合流於東漕其源出於閩
省迤邐由瀘溪而下是爲撫河西南之金谿水西北之赤橋
齊岡諸水皆會於汝水惟東北青田水高橋水經安仁入饒
河漸浦水經貴溪入信河皆淺港支流難通舟筏邑中惟西
境由水路達撫餘則溪澗之水時漲時輟非有關於形勢者
故不具論

一縣中以雲林爲鎮山以崇嶺爲望山上幕峙於前卓筆拱於

右所謂襟帶八閩奇分五嶺者也明徐善慶金谿築城記謂
山谿紆阻非兵革之衝今周覽形勝其地界饒信盱汝之交
爲閩浙交通之路四境雖山路崎嶇然並無陡絕要隘爲防
守必爭之地許灣一鎮西鄰府治北達省城雲集輻輳譏察
爲難設汛嚴防不可視爲具文而忽之

崇仁縣圖

見方十里



撫州府崇仁縣輿地圖說

一縣北官城高二丈週圍八百三十七丈九尺城上堞口七百五十三座城凡七門東曰馭曦西曰來奕南曰躍龍北曰拱

極東北曰課耕西北曰開泰

一縣古有民城年久創毀城凡五門畧有遺跡東門西門南門北門又西南曰小南門

一縣額設守城兵五十名旱塘汎八處每汎撥防兵五名

一縣中以鄉鎮都計八鄉五十六都

一縣東路出官城南門過黃洲橋進民城出民門五里至龍崗

廟又五里至墟田又十里至馮家店又五里至茶亭岡又五

里至六家渡又十里至石橋又五里至朱山又五里至八角

亭計共五十里與本府臨川縣交界又前至臨川縣治三十

里

按省志載東陸大路出南門六十五里至車源村栢葉塘
 與臨川交界今履勘由崇仁龍岡廟至臨川交界之八角
 亭一路向正東而行接之疆輿方位當以此路為正界云
 又縣東路出官城南門過黃洲橋由民城北門外東行五里
 至雷家巷又五里至周坊又五里至李司岡又五里至劉家
 渡過渡又十五里至孫坊又五里至吳坊渡又五里至白鷺
 渡計共四十五里與臨川交界又前至臨川縣治三十五里
 一縣東北路出官城課耕門七里至七里源又八里至左港又
 十五里至小山朱家又十里至高坪墟計共四十里與臨川
 交界又前至臨川縣治四十五里
 又東北路出官城東門五里至路口鋪又五里至左橋鋪又

十里至土源鋪又十里至前澤鋪又十五里至西館鋪計共四十五里亦界臨川

一縣北路出官城東門十里至冷水郭又五里至元家橋又五里至櫛山又十里至東來墟又五里至黃栢界計共三十五里與南昌府豐城縣交界又前至豐城縣治九十里

一縣北路出北門十里至木源又十里至石牛鋪又十里至青石橋又五里至趙公嶺計共三十五里與豐城縣交界又前至豐城縣治八十五里

一縣西北路出官城西門十五里至糞撮嶺又五里至楓林又五里至筆架橋又五里至白陂墟又五里至丁坊又五里至石頭嶺計共四十里與豐城縣交界又前至豐城縣治一百一十里

一縣西路出官城南門過黃洲橋西行渡河計共十里至萬金鋪又十里至高埧鋪又十里至謝坊鋪又十里至懷仁鋪計共四十里與本府樂安縣交界又前至樂安縣治六十五里又路出官城南門過黃洲橋進民城北門出民城小南門五里至汚澹又五里至沙港又五里至湖頭又十里至游源亭又十里至鐵子嶺又五里至公陂墟計共四十里與樂安交界又前至樂安縣治六十里

一縣西南路出官城南門過黃洲橋進民城南門十里至池頭橋又五里至官家店又五里至簡橋又五里至黃沙塘又五里至豪陽店又十里至馬口又五里至泰山橋汎又五里至鳳岡司又十里至羅坊汎又十里至山畬又五里至刻木堂又五里至朱陂街又十里至石牘上又五里至橫岡嶺又五

里至黃坊又十里至太平市又五里至樂安縣界之寶鼈橋
上華蓋山計共一百一十五里與樂安交界

一縣南路出官城南門過黃洲橋進民城北門出民城東門五
里至偷索橋又五里至胥陂橋又五里至貫橋又十里至禮
坡橋又五里至花樹下又五里至章家嶺又五里至孤嶺計
共四十里與宜黃縣交界又前至宜黃縣治二十里

按省志載自縣往東南五十五里至孤嶺與宜黃交界今
勘詢孤嶺係縣城正南之路亦並無五十五里

一縣東南路由出東門二十五里之茶亭岡分路東南行五里
至馮家嘴又十里至杭埠又十里至秋溪鋪又十里至禪和
峯計共六十里與臨川交界又前至臨川縣治四十五里
一縣東至八角亭五十里西至懷仁鋪四十里計廣九十里南

至孤嶺四十里北至趙公嶺三十五里計袤七十五里東南至禪和峯六十里西北至石頭嶺四十里計斜長一百里東北至西館鋪四十五里西南至華蓋山一百十五里計斜長一百六十里

按省志載廣九十五里袤九十里府志載袤一百里今勘詢與省志之數不相懸絕惟西南界樂安處志載云八十里今一百一十五里路有紆折故也

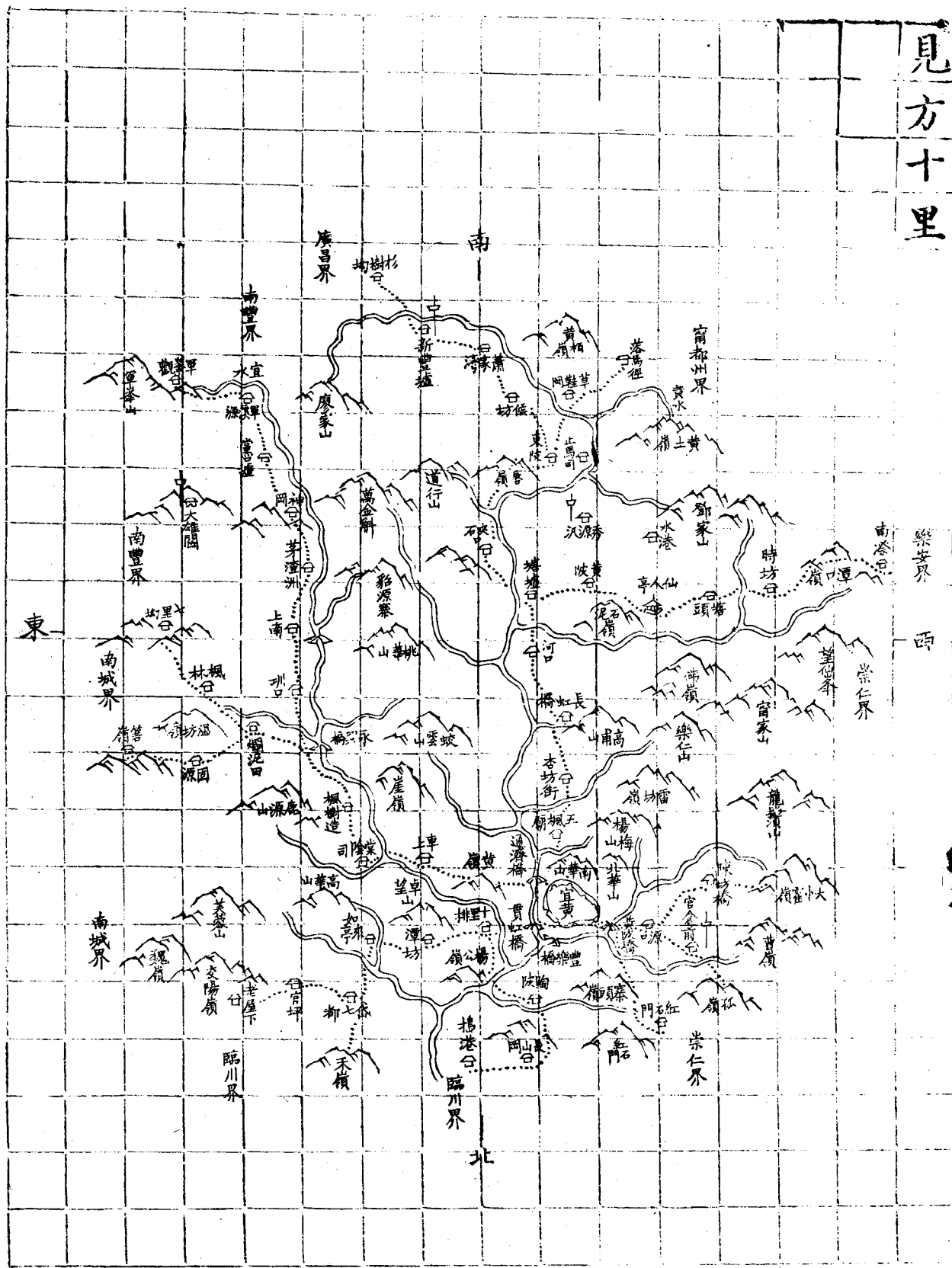
一縣中水以寶唐水爲經源出樂安東流一百二十里至巖陀始會臨水合流至官州會西甯水若青水羅山孤嶺諸水沿流入臨川境合宜黃博坡水入汝水惟山溪之水時漲時輟長艦巨舸不能遽達固不若陸行之近而速矣

一縣中以羅山爲鎮以巴山華蓋山爲望羅山跨洪吉撫三府

之境屹峙西北唐時賜名崇仁山縣以此得名巴山卽相山
又名臨川山爲臨水所自出華蓋山一名寶蓋山嶽率修廣
襟帶三縣爲邑西南巨觀餘諸山皆爲拱衛邑中平衍四達
無險隘必爭之地所謂重阜外羅平原中豁古人所論信不
誣也

宜黃縣圖

見方十里



撫州府宜黃縣輿地圖說

一縣城高一丈五尺至二丈五尺不等厚八尺城身週圍一千五百零七丈城上堞口二千二百三十座凡八門東曰通津南曰陟華西曰固始北曰附鳳小東門曰卓望小南門曰嶽嶽小西門曰賢里小北門曰龍鳳

一縣額設兵三十五名塘汛三處每汛防兵五名

一縣以鄉領都計三鄉四十四都

一縣東路出東門十里至十里排排又十里至潭坊又十里至如來亭又十里至岱七都又十里至官坪又十里至老屋下南去即交陽嶺自縣治至此計共六十里與建昌府南城縣交界又前至南城縣治六十里

按省志載東陸大路出東門五十里至搗港鋪界臨川今

經履勘東大路當以界南城之交陽嶺老屋下爲准府志
縣志所載皆合搗港在縣之北路惟路可由大東門出省
志誤以爲正東路特爲更正如右

又按交陽嶺之側有毛牌係南城臨川兩縣互界之要隘
同治三年夏間粵逆由信入撫各隘均能固守惟毛牌一
路鄉團單弱勢未能敵賊卽由此徑入腹云

一縣東南路出小東門十里至黃嶺又十里至車上又十里至
棠陰又十里至楓樹造又十里至永興橋又十里至圳口又
十里至上南又十里至茅渣洲又十里至神崗又十里至黨
口墟又十里至軍溪源又十里至軍峯山觀自縣治至此計
共一百二十里與建昌府南豐縣交界又前至南豐縣治四
十里

按軍峯山之北七里均之南有大雄關亦係通南豐之隘云

又路自出小東門五十里之永興橋分路南行十里至爛泥

田又十里至楓林又十里至七里均自縣治至此計共八十

里與南城南豐兩縣互界

又路自出小東門六十里之爛泥田分路東行十里至固源

又十里至箬嶺自縣治至此計共八十里與南城縣交界

又路自出大南門八十里之東陂分路東行十里至候坊又

十里至蕭家灣又十里至新豐墟又十里至杉樹均自縣治

至此計共一百二十里與建昌府廣昌縣交界又前至廣昌

縣治六十里

一縣南路出南門十里至五楓廟又十里至杏坊街又十里至

長虹橋又十里至河口又十里至塘墟又十里至夾石口又十里至蠶嶺又十里至東陂又十里至草鞋崗又十里至落馬徑自縣治至此計共一百里與甯都州交界又前至甯都州治一百四十里

按東陂舊有止馬分防司署今移棠陰

一縣西南路出小東門十里至五楓廟又十里至杏坊街又十里至長虹橋又十里至河口又十里至塘墟又十里至黃陂又十里至仙人亭又十里至塘頭又十里至時坊又十里至潭口嶺自縣治至此計共一百里與樂安縣交界由潭口嶺西南行八里卽樂安之南際又前至樂安縣治八十里又路自黃陂分路東行十里至水港又十里至鄧家山一縣西南路出北門十里至源口又十里至陳坊橋又十里至

大小霍嶺自縣治至此計共三十里與崇仁縣交界又前至崇仁縣治七十里

按此路係過崇仁境直達樂安之路因界樂安處山僻小路且迂遠故往來者必由此路云

一縣西路出北門十里至源口又十里至孤嶺自縣治至此二十里與崇仁交界又前至崇仁縣治四十里

一縣西北路出北門經黃陂橋十里至寨頭嶺又十里至紅石門自縣治至此二十里亦與崇仁交界

一縣北路自出東門十里之十里排分路北行十里至楊公嶺又十里至陶陂又十里至長山崗又十里至搗港自縣治至此計共五十里與本府臨川縣交界由搗港北去五里即臨川之龍骨渡又前至臨川縣治七十里

一縣東北路自出東門四十里之岱七都分路北行十里至禾嶺自縣治至此計共五十里與臨川交界又前至臨川縣治六十五里

一縣東至老屋下六十里西至孤嶺二十里計廣八十里南至落馬徑一百里北至擡港五十里計袤一百五十里東南至軍峯山觀一百二十里西北至紅石門二十里計斜長一百四十里東北至禾嶺五十里西南至潭口嶺一百里計斜長一百五十里

一縣中宜水源出軍峯山北流經棠陰會東南諸水又北流至豐樂橋與黃水合黃水源出黃土嶺北流經落馬徑合西南諸水與宜水會又北流至西津合汝水他如漳水合宜水於湖坪藍水合黃水於杏坊曹水合宜黃水於豐樂橋梨水合

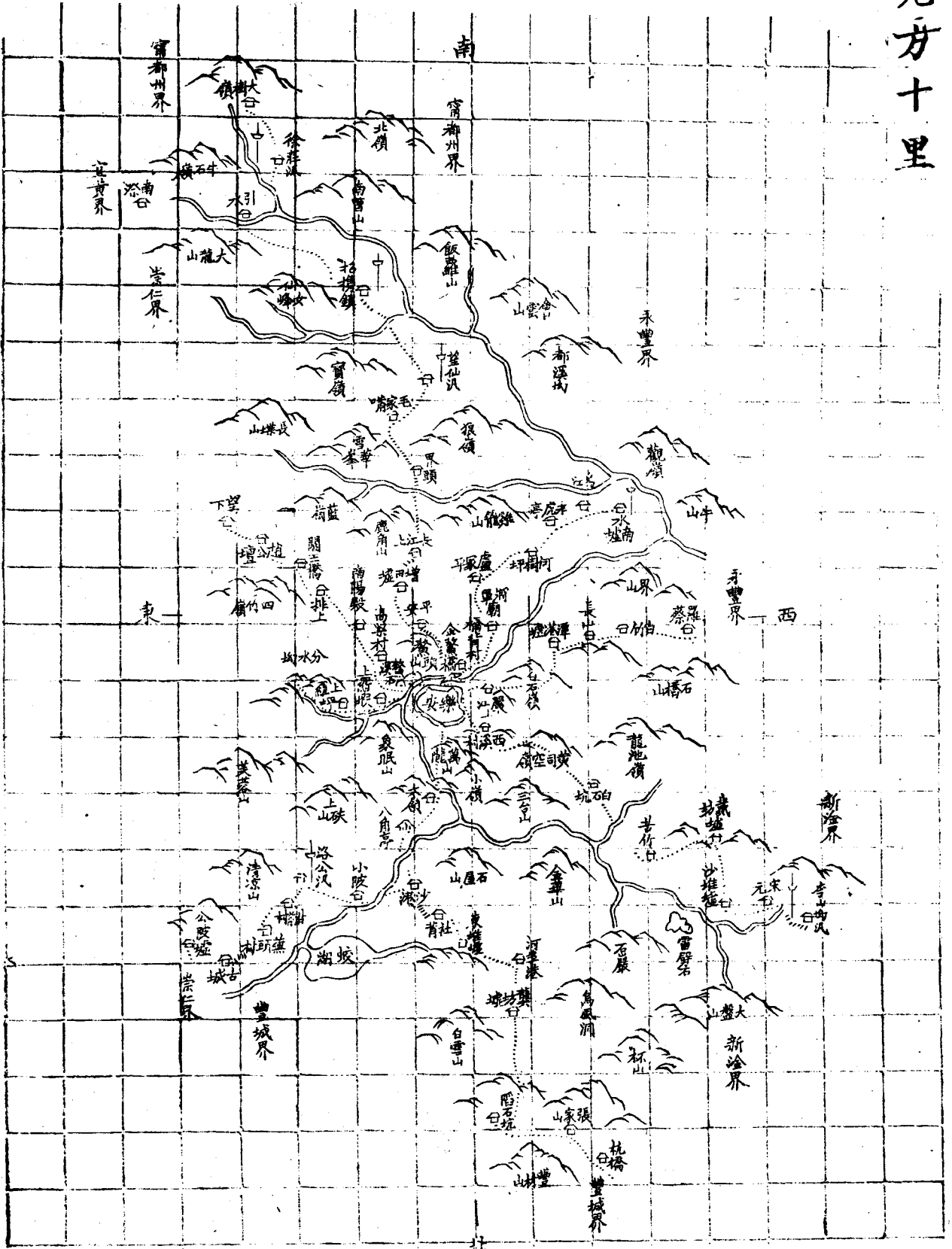
宜黃水於熊氏洲縣中之水皆入郡流卽爲水道達省之路云

一縣中上接虔化旁掖南豐萬山周匝川壑迴旋西北之霍嶺孤嶺爲崇樂之衝要東南之軍峯箬嶺當豐廣之咽喉而東北之交陽嶺禾嶺南路之落馬徑杉樹坳上連建郡下達甯都均有可守之險又於杉樹坳之東軍峯山之西借南豐地界設洽村卡以扼甯都廣昌南豐三縣之隘圖中因地屬南豐故未能詳繪至若志載以黃山爲鎮以東西華爲望此論地脉之所關尙非形勝之所係也

--	--	--	--

樂安縣圖

見方十里



撫州府樂安縣輿地圖說

一縣城高一丈五尺厚八尺週圍八百零二丈城上堞口一千二百一十八座城凡五門東曰仁育西曰義正南曰嚮治北

曰逆恩小南門曰翊明

一縣額設守城兵三十六名招携鎮鎮兵三十名旱塘汎五處
一縣中以鄉領都計四鄉五十四都

一縣東路出東門五里至上羅垵又五里至上羅坪又五里至分水坳卡又十里至芙蓉山自縣治至此共二十五里與本

府崇仁縣交界又前至崇仁縣治四十五里

按分水坳卽與崇仁交界兩境犬牙相錯以東界之止境而論當以芙蓉山爲準

又按省志載東南八十里至清潦溪與宜黃交界府志亦

載東南界宜黃九十里今經履勘東路十五里至分水均與崇仁之潭溪交界由潭溪往東南行二十五里方與宜黃交界是宜樂交界處中隔崇仁所屬之地二十五里惟南稍偏東與甯都交界處有南際村與宜邑鄧家山一路交界但中隔崇山疊嶺無常行之路僅載之宜黃圖說中而此處以路徑不相屬故不備列東南界仍以崇仁爲準

一縣東南路出小南門卽經高粱村計十里至南陽殿又五里至排上又五里至關王橋又五里至趙公壇又五里至望下自縣治至此計共三十里與崇仁縣交界

一縣南路出南門過金鰲橋自橋背村東行十里至平安又五里至增田墟又五里至長江上又十里至界頭又十里至毛家嘴又十里至望仙汛又二十里至招携鎮又二十五里至

引水又十里至徐庄汎又十里至大樹嶺縣治至此計共
一百十五里與甯都直隸州之洛口地方又界又前至甯都
直隸州城二百六十里

按省志載自縣南門由金鼇橋一百二十里至大樹嶺與
甯都州交界府志載南界甯都一百四十里今勘詢自縣
至嶺下一百二十里上嶺復有十里是省志府志之說各
有可據也

又按此嶺山徑陡絕狹隘崎嶇行旅往來懸車束馬側身
而度爲通贛州必由之路地險難行擬於劍閣云

一縣西南路出南門自橋背村西南行七里至將軍廟又八里
至盧家坪又十里至河樹坪又五里至老虎亭又五里至烏
江又五里至水南墟自縣治至此計共四十里與吉安府永

豐縣交界又前至永豐縣治五十里

一縣西路出西門經右嶺五里至嚴江上又五里至白石嶺又

十里至潭港墟又五里至長山又五里至白竹又十里至羅

蔡自縣治至此計共四十里與永豐縣交界又前至永豐縣

治八十里

一縣西北路出西門迤北即西溪村計共路十里至黃司空嶺

又十五里至白石坑又十五里至苦竹又十里至戴坊墟又

十里至沙堆墟又五里至宋元又五里至李山坳汛自縣治

至此計共七十里與臨江府新淦縣交界又前至新淦縣治

八十里

一縣北路出北門五里至萬隴山又五里至天嶺又五里至八

角亭又十里至沙港又五里至社背又五里至東堆墟又十

里至河埠港又十里至龔坊墟又二十里至陷石坑又十五里至張家山又五里至杭橋自縣治至此計共九十五里與南昌府豐城縣交界又前至豐城縣治九十里

一縣東北路自出北門二十五里之沙港分路東行十里至小陂又十里至洛公汎又五里至甘前村又五里至蕪頭墟又十里至古城稍東卽公陂墟自縣治至此計共六十五里與崇仁縣交界又前至崇仁縣治四十里

一縣東至芙蓉山二十五里西至羅蔡四十里計廣六十五里南至大樹嶺一百十五里北至杭橋九十五里計袤二百一十里又東南至望下三十里西北至李山坳七十里計斜長一百里東北至公坡墟六十五里西南至水南墟四十里計斜長一百零五里

一縣中鰲溪之水源出芙蓉山東流繞縣西達永豐與遠溪徐庄大溪前團諸水皆合贛江是爲西河寶塘水一名大溪源水源出大盤山北流至蛟湖合臨水趨崇仁以會汝水是爲東河山水漲時僅通舟楫否則沙流淺瀨簞筏難行此水道之大畧也

一縣中四面皆山羣峯綿亘以芙蓉爲鎮山以鰲頭象眠大盤豐村雪華爲望山地當洪吉臨贛四府之衝縣南之大樹嶺縣北之大嶺小嶺縣東之分水坳縣西北之李山坳皆仄徑懸崖重岩疊隘洵一夫當關之勢也同治三年夏間粵逆由浙入撫直撲崇仁宜黃兩股分竄官軍及鄉團扼公陂墟一帶依山設壘阻隘而防叢爾彈丸逆鋒頓挫固地險之足恃亦人謀之克臧固圍守疆不可不於形勝之地加之意云

東
隄
縣
圖

撫州府東鄉縣輿地圖說

一縣城高一丈五尺厚一丈週圍一百五十丈三尺城上堞口
共一千三百五十座城凡五門東曰迎春南曰清風小南門
曰文昌西曰廣武北曰拱宸

一縣額兵二十九名惟潤溪一汛撥防兵二名

一縣以鄉領都共十鄉三十三都

一縣東路出東門五里至太平村又五里至湖墩埠又十里至

小將埠又十里至朱家埠又五里至七星橋又十里至白圩

自縣治至此計共四十五里與安仁縣交界又前至安仁縣

治三十里

按省志載東陸大路出東門五十里至大橋鋪與安仁縣
交界府縣志皆云東至白圩四十五里界安仁今經履勘

以府縣志爲准省志多歷年所縣志所載與現在情形相合故從之

一縣東南路自出東門五里之太平村分路南行五里至河坊

村又十里至界溪村亦界安仁

又路出東門十里至相公坳又十里至王家橋又二十里至

萬石塘又十里至窩墟積自縣治至此計共五十里與安仁

縣交界又前至安仁縣治六十里

又自萬石塘分路南行十里至慈眉村與金谿縣交界

一縣南路出南門三里至嘉塘村又十七里至賽陽關又五里

至社令關又十里至活溪村又五里至黎墟積自縣治至此

計共四十里與金谿縣交界又前至金谿縣治五十里

按縣志載南至金谿縣界白雲峯四十里今經履勘白雲

峯西南行二里有黎墟積南行三里有荆公嶺皆與金谿

交界白雲峯尙未爲南至之止境故以黎墟積爲止界

一縣西南路出西門十里至葉家窠又十里至虎求積又五里

至竹林橋又五里至西塘村又十里至畚里村又五里至艾

家橋自縣治至此計共四十五里與金谿縣交界又前至金

谿縣治三十五里

又自葉家窠分路西行十里至英山廟又十里至岡上積又

十里至平塘埠又五里至延橋村自縣治至此計共四十五

里與臨川縣交界又前至臨川縣治三十五里

一縣西路出西門七里至七里店又八里至南北橋又二十里

至富貴崗自縣治至此計共三十五里與臨川縣交界又前

至臨川縣治四十五里

一縣西北路出西門十里至圩上橋又十里至大橋村又十里至詹家塘又十里至幕塘村自縣治至此計共四十里亦界

臨川

又路出北門十里至楓塘又十里至梅坊嘴又五里至也塘

村又五里至將軍嶺又五里至分水嶺自縣治至此計共三

十五里與進賢縣交界又前至進賢縣治五十五里

一縣北路出北門三里至大富崗又七里至周僱閣又十里至

古源村又七里至陳家嘴又八里至楊橋殿又五里至水白

橋又二十里至潤溪自縣治至此計共六十里與進賢餘干

兩縣互界又前至進賢縣治八十里至餘干縣治六十里

一縣東北路出北門五里至西坪村又十里至洞錢貫又五里

至楊坊村又十里至愉怡街又十里至樓古嶺自縣治至此

計共四十里亦與餘干縣交界

又自愉怡街迤北行十里至鄧墩亦界餘干

一縣東北路出東門迤北行十里至老富崗又二十里至小璜

積與安仁餘干兩縣互界

一縣東至白牙四十五里西至富貴岡三十五里計廣八十里

南至黎墟積四十里北至潤溪六十里計袤一百里東南至

窰墟積五十里西北至分水嶺三十五里計斜長八十五里

東北至樓古嶺四十里西南至艾家橋四十五里計斜長八

十五里

按省志載廣一百里袤一百里府縣志皆云廣八十里袤

九十里今經履勘廣數合省志較少合府縣志較多袤數

與省志相符蓋與鄰境犬牙相錯者多今昔地勢亦稍有

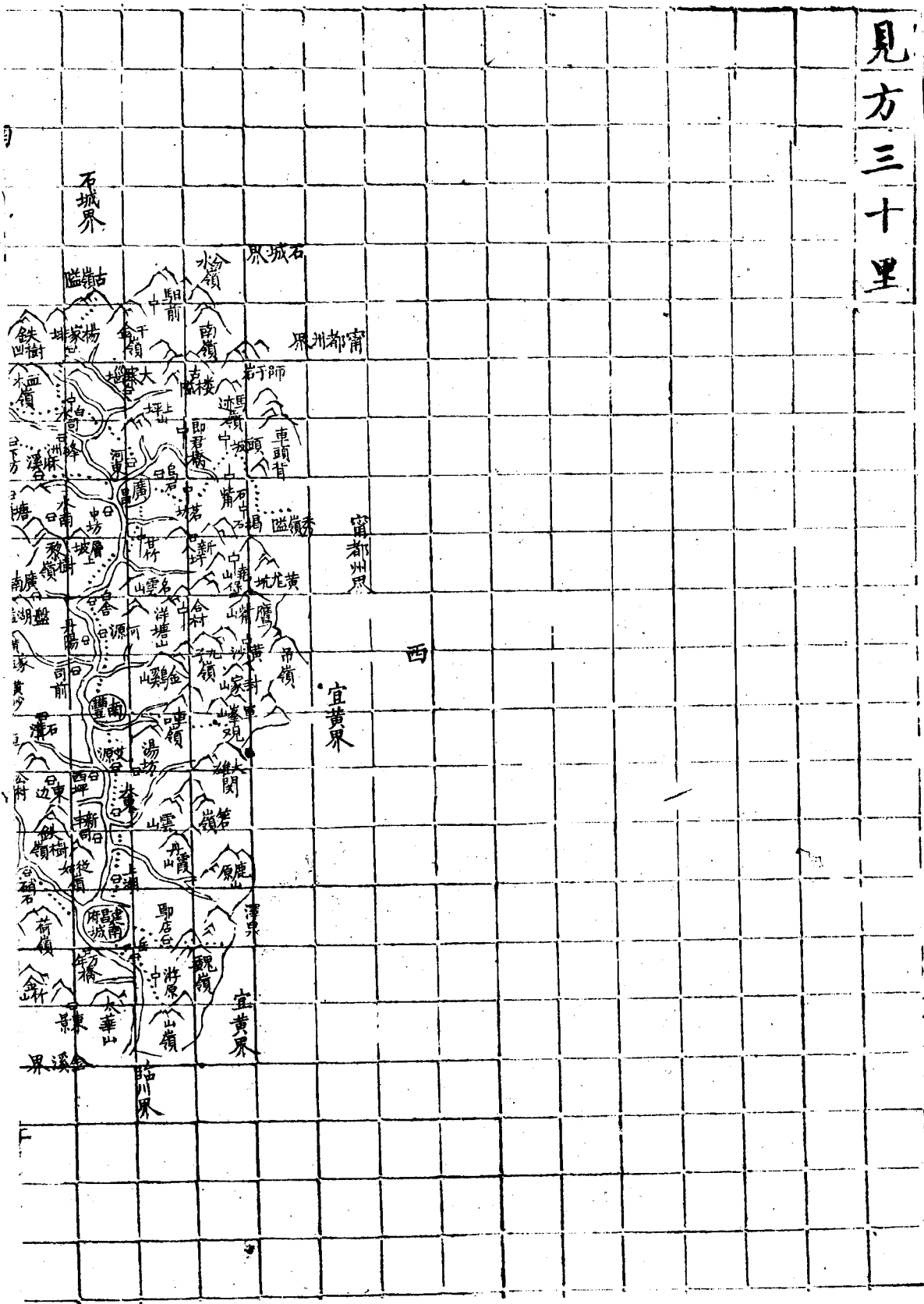
變遷云


一縣中之水以三港水爲總匯之處自北而西合金橋延橋涪溪諸水達於府河卽爲進省之路而縣南潤溪一水亦彙眾流以達信水惟近城溪港之水長縮不時難通舟楫故水道中無形勝必爭之地云

一縣中舊有三關四隘之說今周覽其山川形勢東南之相公坳東北之竹山峽西南之銀風源西北之古源村洵皆兩山夾峙扼險可防爲鄰境入腹咽喉要隘而雄嵐一峯高踞北鄉荆公白雲諸嶺蜿蜒南境邑中羣山拱衛之區是亦覽勝概者所宜詳列也

建昌府署

見方三十里





建昌府全屬郡縣輿地圖說

一建昌府南城縣附部所有城制及分防各屬額兵塘汛數目均詳南城縣及外四縣圖說

一建昌府轄縣五除南城附部外自南城縣東行六十五里至將軍嶺

交瀘溪縣界又八十五里至瀘溪縣自南城縣東南

行九十里至司前舖交新城縣界又三十里至新城縣自南

城縣南行九十里至西坪圩交南豐縣界又三十里至南豐

縣又自南豐縣南行八十五里至雙連橋交廣昌縣界又三

十五里至廣昌縣是爲本府分至各屬縣之界
按府志載東界瀘溪曰珀玕計程七十里今經履勘珀玕
與將軍嶺均係南瀘交界處以郡城形勢論之當以將軍
嶺爲正東界云

一府東路自府出東門一百五十里至瀘溪縣又自縣東行二十五里至斗源與廣信府貴溪縣交界自府至斗源計共一百七十五里為府境東至鄰郡之止界

一府東南路自府出東門一百二十里至新城縣又自新城縣東南行六十五里至黃土關與福建省邵武府邵武縣交界自府至黃土關計共一百八十五里為府境東南至鄰省之止界

又府東南路自府出東門一百二十里至新城縣又自新城縣東行六十五里至杉關與福建省邵武府光澤縣交界自府至杉關計共一百八十五里亦為府境東南至鄰省之止界

按杉關為新城縣正東之界今以建郡合郡形勢按之則為府境東南界云

又府東南路自府出東門一百二十里至新城縣又自新城

縣東南行五十里至巖嶺隘亦與光澤縣交界自府至巖嶺

隘計其一百七十里亦爲府境東南至鄰省之止界

一府南路自府出南門一百二十里至南豐縣又自南豐縣南

行一百二十里至廣昌縣又自廣昌縣南行七十里至古嶺

與甯都州石城縣交界自府至古嶺計其三百一十里爲府

境南至鄰郡之止界

一府西南路出南門二百四十里至廣昌縣又自廣昌縣西南

行九十里至分水隘亦與石城縣交界自府至分水隘計其

三百三十里爲府境西南至鄰郡之止界

一府西路自府出西門五十里至澤泉與撫州府宜黃縣交界

卽爲府境西至鄰郡之止界

一府西北路自府出西門五里至魏嶺與撫州府宜黃縣交界

即為府境西北至鄰郡之止界

一府北路自府出北門六十里至界山嶺與撫州府臨川縣交

界即為府境北至鄰郡之止界

一府東北路自府出東門一百五十里至瀘溪縣又自瀘溪縣

北行四十里至饒橋與廣信府貴溪縣交界自府至饒橋計

共一百九十里為府境東北至鄰郡之止界

又府東北路自府出東門七十里至瀘溪縣交界之珀玕隘

又自珀玕隘迤北行四十里至貓兒嶺與撫州府金谿縣交

界自府至貓兒嶺計共一百一十里亦為府境東北至鄰郡

之止界

按貓兒嶺在瀘溪西北路今按之府境則為東北之界惟

此路不經瀘溪縣城而由兩邑交界之珀玕迤北徑去故

路較近云

一府所轄各縣與鄰省鄰郡交界處遠近不等互詳各縣圖說
中


一府東至廣信府貴溪縣界一百七十五里西至撫州府宜黃
縣界五十里計廣二百二十五里南至甯都州石城縣界三
百一十里北至撫州府臨川縣界六十里計袤三百七十里
東南至福建省邵武府邵武縣界一百八十五里西北撫州
府宜黃縣界五十里計斜長二百三十五里東北至廣信府
貴溪縣界一百九十里西南至甯都州石城縣界三百三十
里計斜長五百二十里

按省志載廣二百六十里袤三百八十里今考定廣二百

五十里袤三百七十里蓋省志及舊府志均以瀘溪縣界福建省光澤縣者爲府境東至之界今經詳悉勘詢瀘溪與光澤交界處實係東南路正東之界當以界貴溪者爲准新府志云縱數三百七十里而盈衡數二百六十里而縮此言信而有徵矣

又按讀史方輿紀要載府據七閩之咽喉兩江之唇齒山川環結形勢險峻號爲東南上游府東南一百五十里有杉關尤爲閩界重險戰守巨防之隘今勘杉關雖爲入腹要道而四縣邊界通閩路者皆仄經懸崖蜂腰蟻穴阨要之隘不下數十處今詳列於各縣圖說中

棗城縣圖



建昌府南城縣輿地圖說

一縣城高二丈四尺週圍一千二百九十八丈九尺城上塚口

一千三百零九個更樓六十八座礮臺二十一座南門空心

礮臺一座城凡四門東曰太平南曰通會西曰儀鳳北曰朝

京

一縣城額設建昌營馬戰守兵丁四百九十五名除分防外縣

外水旱塘汎十三處每汎撥防兵五名東港二名硝石三名

一縣中以鄉領都計四鄉五十五都

一縣東路出東門五里至圭峰渡又五里至荷嶺又十里至梓

木嶺又十里至達嶺又十里至溥溪又十里至大竺又十里

至小竺又五里至將軍嶺自縣治至此六十五里與瀘溪縣

交界前至瀘溪縣治八十五里

一縣東南路出東門十里至 十里鋪 又十里至 山石鋪 又十里

至 洪門 又十里至 水淺鋪 又十里至 硝石鋪 又十里至 廣石

又十里至 黃源 又十里至 藍田鋪 又十里至 司前鋪 自縣治

至此九十里與新城縣交界前至新城縣治三十里

一縣南路出東門十里至 山石嶺 又十里至 饒坊 又十里至 漁

家橋 又十里至 甯坊 又十里至 新豐司 又十里至 野塘 又十

里至 汾水 又十里至 上崔 又十里至 西坪圩 自縣治至此九

十里與南豐縣交界前至南豐縣治三十里

一縣西南路出南門十里至 十里鋪 又十里至 遶池 又十里至

上湖 又十里至 大安橋 又十里至 水口鋪 又十里至 都均鋪

又十里至 大樂鋪 又十里至 石厚鋪 又十里至 兜港 自縣治

至此九十里與南豐縣交界前至南豐縣治三十里

一縣西路出西門十里至麻嶺下又十里至麻源又十里至上
柱又十里至大水源又十里至澤泉自縣治至此五十里與
宜黃縣交界前至宜黃縣治七十里

按舊志載西至澤泉五十里與宜黃臨川兩縣互界今勘
臨川之界尙隔宜黃之地故改定之

一縣西北路出西門十里至金塘嶺又十里至包家嶺又十里
至樟樹橋又十里至鄔家店又五里至茅排又五里至魏嶺

自縣治至此五十里與撫州府宜黃縣交界前至宜黃縣治
七十里

一縣北路出北門五里至五里莊又五里至十里鋪又十里至
青緩鋪又十里至岳口鋪又十里至青麻鋪又十里至游源

鋪又十里至界山嶺自縣治至此六十里與撫州府臨川縣

交界前至臨川縣治九十里

一縣東北路出北門十里至萬年橋又十里至下鍾又十里至

朱坊又十里至長興又五里至東京自縣治至此四十五里

與撫州府金谿縣交界前至金谿縣治五十五里

又東北路出北門十里至萬年橋又十里至楊家壩又十里

至金竹山又十里至渭水橋又十里至韓婆嶺自縣治至此

五十里與撫州府金谿縣本府瀘溪縣兩縣互界前至金谿

縣治五十里又前至瀘溪縣治一百里

一縣東至將軍嶺六十五里西至澤泉五十里計廣一百一十

五里南至西坪圩九十里北至界山嶺六十里計袤一百五

十里東南至司前鋪九十里西北至魏嶺五十里計斜長一

百四十里東北至韓婆嶺五十里西南至兜港九十里計斜

長一百四十里

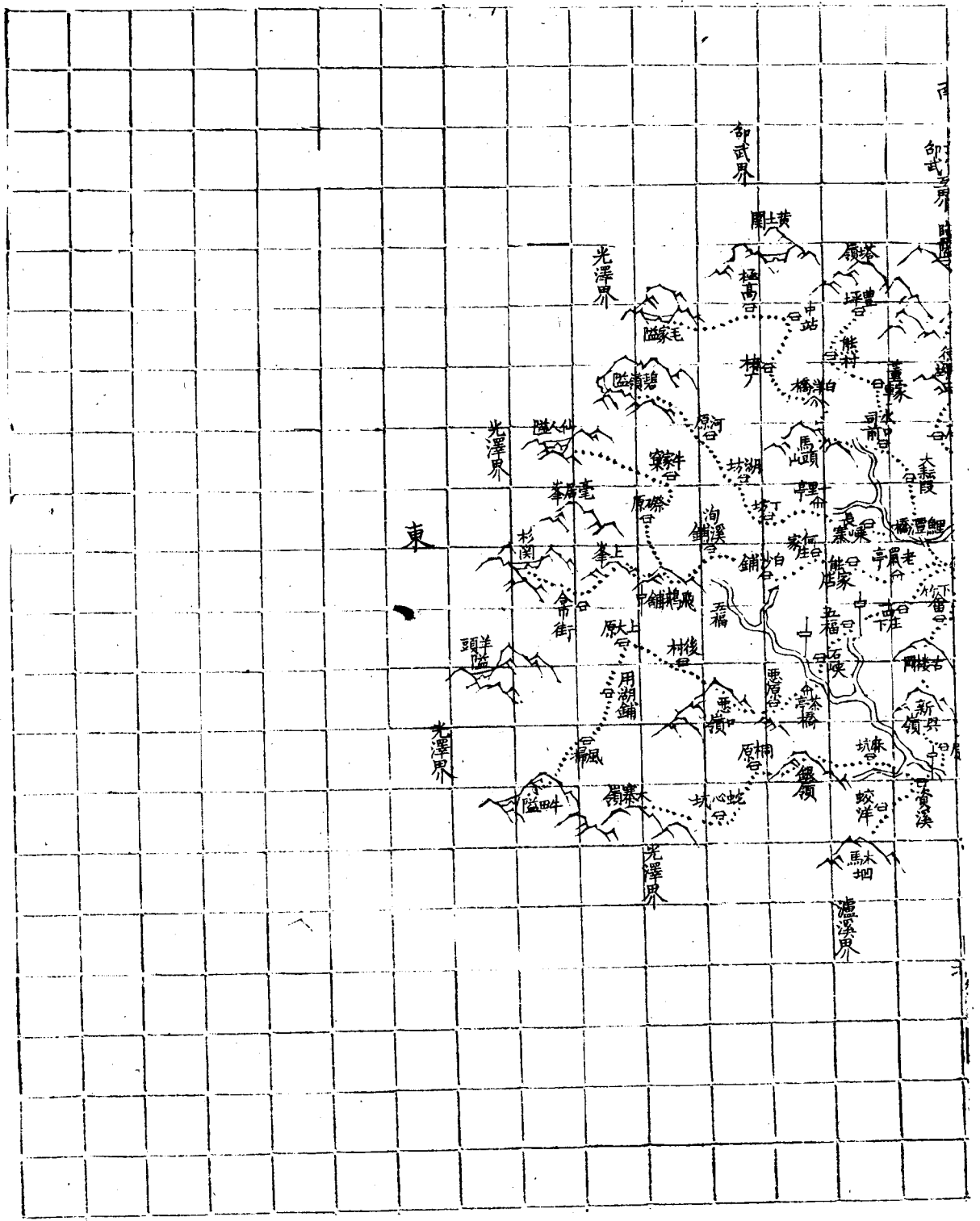
一縣中以盱水爲大有南河東河之分城東門口有太平橋咸豐十年經前任知府隋藏珠改爲留衣橋是滙南河之水北門外十里有萬年橋是滙東南二河之水自明至今建二橋以通來往之便其南河之水源自廣昌白水寨迤邐而下至廣昌治由廣昌至南豐僅可通筏自南豐至南城水漲可以通船水淺亦僅通筏其東河之水自新城樟村順流經新城而至南邑城外河東之圭峰渡春則水深通船冬則水淺通筏二水合流滙於北門外之萬年橋是爲盱水名曰建河其餘各處小港時漲時涸不通筏亦無關於形勢者故不具

論云

一縣中以天一山爲最高登臨眺望之所以瞻形勢城東門有

大阜山城南門外有從姑山西門外有麻姑山北門外有鳳
凰山卽登高山皆爲城中屏障之山離城遠則數里近則里
許惟麻姑山離城更遠其餘芙蓉雲蓋赤門石諸山路雖崎
嶇然無險隘要路可防守之地硝石一市離城五十里下通
郡城上通石峽杉關爲閩省往來出入之區雲集輻輳譏察
爲難設汛嚴防不可視爲具文而忽之

新城縣圖



--	--	--

建昌府新城縣輿地圖說

一縣城高二丈一尺厚一丈二尺週圍九百八十三丈城上堞

口共四百九十五個城凡七門東曰迎福南曰昌文西南為

水關西曰通濟西北曰安濟北曰朝宗東北曰小北門

一縣額設守城兵一百一十七名分防水陸八汛水塘五汛曰

五福曰資溪曰港口曰西坪每汛各撥兵五名曰石碓駐防

外委一員帶兵二十四名陸塘三汛曰樟村撥兵十三名曰

德勝關撥兵五名曰飛鷲撥兵十二名

一縣以鄉領都計五鄉五十四都

一縣東路出迎福門八里至老鼠亭又七里至熊家圩又五里

至何家庄又十里至白沙舖又十里至洵溪舖又十里至飛

鷲舖又五里至上峯又五里至合市街又五里至杉關自縣

治至此六十五里與福建光澤縣交界前至光澤縣治七十
里

按杉關為江閩往來孔道在於嶺下而杉關左右可通閩

省者其數十處皆依山為隘圖中僅擇其最要者著於說

又路由飛鳶鋪分路右行五里至磔原又十五里至仙人隘

自縣治至此七十里亦界光澤前至光澤縣治八十里

一縣東南路出昌文門由南津街歷鯉潭橋十里至長嶼寨又

十里至十里亭又五里至丁坊又五里至湖坊又十里至河

源又十里至碧嶺隘自縣治至此五十里亦界光澤縣前至

光澤縣治八十里

又路由鯉潭橋分路右行過橋十里至大耘段又八里至水

口司前又七里至馬頭山又五里至白羊橋又十里至楮戶

又十里至 中站 又五里至 極高 又五里至 毛家隘 自縣治至

此六十里亦界光澤縣前至光澤縣治一百一十里

又路由水口司前分路右行十里至 董家車 又十里至 熊村

又十里至 豐坪 又五里至 塔嶺 又十里至 黃土關 自縣治至

此六十三里與福建邵武縣交界前至邵武縣治計程一百

里

一縣南路出昌文門由南津街過新豐橋十里至 十里橋 又十

里至 圍村 又十里至 新店 又十里至 德勝關 又五里至 半嶺

又五里至 牛崗地 又五里至 鹽隘 計共五十五里與邵武建

甯兩縣互界前至邵武縣治一百里至建甯縣治一百三十

里

按縣志南至邵武府泰甯縣界今勘詢南至之界當以鹽

隘爲准正南則邵武縣迤西則建甯縣隔邵武縣界七里
外始有泰甯縣界不得云交界也府縣志均誤特爲更正
之

又按府志載南界泰甯曰德勝關計五十里今勘定南界
既不與泰甯接界而德勝關之外尙有鹽隘方爲閩省交

界處蓋德勝關係前朝嘉靖三十七年縣令湯建衡設關

屯兵禦廣賊處載方輿紀要然不能卽以此爲分界地也

一縣西南路由新豐橋過橫港橋十里至 永興橋 又十里至 橫

店 又十二里至 櫟溪 又八里至 橫村 又十里至 樟村 又五里

裏嶺下 又五里至 寨頭隘 自縣治至此六十里與建甯縣交

界前至建甯縣治六十里

又路由樟村分路右行十里至 桐源 又五里至 大坪 又五里

至邱家隘 計共七十里亦界建甯前至建甯縣治五十里

又路由橫村分路右行七里至楊梅嶺 又十三里至西城橋

又十里至河橋 又十五里至黃家隘 計共八十五里亦界建甯前至建甯縣治五十里

甯前至建甯縣治五十里

又由西城橋分路右行十里至盧坑 又五里至塘山隘 計共

七十五里與南豐交界前至南豐縣治六十里

一縣西路出安濟門過安濟橋由望市嶺背五里至營前 又五

里至錢坑 又十五里至社坑 又五里至龍安鎮 過渡五里至

大車嶼 又五里至樟背 又十里至黃溪坑 又五里過鷓鴣橋

又五里至弋陽隘 自縣治至此六十里亦界南豐前至南豐

縣治六十五里

一縣西北路出安濟門十里至店前 又十里至鍾溪 又十里至

大山嶠 又五里至 十八都 又五里至 公村營 又五里至 黃源

圳自縣治至此四十五里交南城縣界前至南城縣治五十

里

一縣北路出朝宗門五里至 石碇嶺 又五里至 十里山下 又十

里至 百順鋪 又五里至 白石頭 又五里至 禮義橋 又五里至

忠孝橋 又五里至 九岡鋪 自縣治至此四十里亦界南城縣

前至南城縣治七十里

一縣東北路出小北門五里至 下竹畚 又五里至 古樓岡 又十

里至 新興嶺 又五里至 下膽原 又十里過渡至 資溪 共三十

五里亦界南城縣前至南城縣治九十里

又路由出小北門三十五里之資溪分路迤東北行十里至

蛟洋 又五里至 木馬坳 計共五十里與瀘溪縣交界前至瀘

溪縣治四十五里

又路由資溪分路東行十里至麻坑又八里至銀嶺又十里

至桐源又十里至蛇心坑又五里至大寨嶺計共七十八里

交光澤縣界前至光澤縣治一百里

又路出迎福門東北行十里至十四庄下又十五里至五福

過渡又七里至石碇又二里至茶亭橋又五里至惡原又五

里至惡口嶺又五里至後村又七里至上大原又十里至周

湖原又五里至風掃又五里至牛田隘計共七十六里亦界

光澤縣前至光澤縣治一百里

一縣東至杉關六十五里西至弋陽隘六十里計廣一百二十

五里南至鹽隘五十五里北至九岡鋪四十里計袤九十五

里東南至黃土關六十五里西北至黃原圳之桐樹嶺四十

五里計斜長一百一十里東北至大寨嶺七十八里西南至黃家隘八十五里計斜長一百六十三里

按縣志載東至光澤縣界七十里界以杉關西至南豐縣界六十里界以弋陽均計東西廣一百三十里今勘詢與縣志之數不相懸絕南至邵武府泰甯縣界六十里界以四望嶺今勘詢泰甯之界既隔邵武並不錯壤而四望嶺之所在無有知者四望關或在泰甯縣界上故無從勘考北至南城縣界四十五里界以九里岡南北計袤一百一十五里今勘詢僅九十五里又東南至邵武縣界之鶉鴿嶺亦無有知者蓋皆古今之異名耳

一縣中水分三川黎水爲中川飛鳶爲東川龍安爲西川中川之水出紅水嶺等處西北流會諸山水於雙港合流抱城而

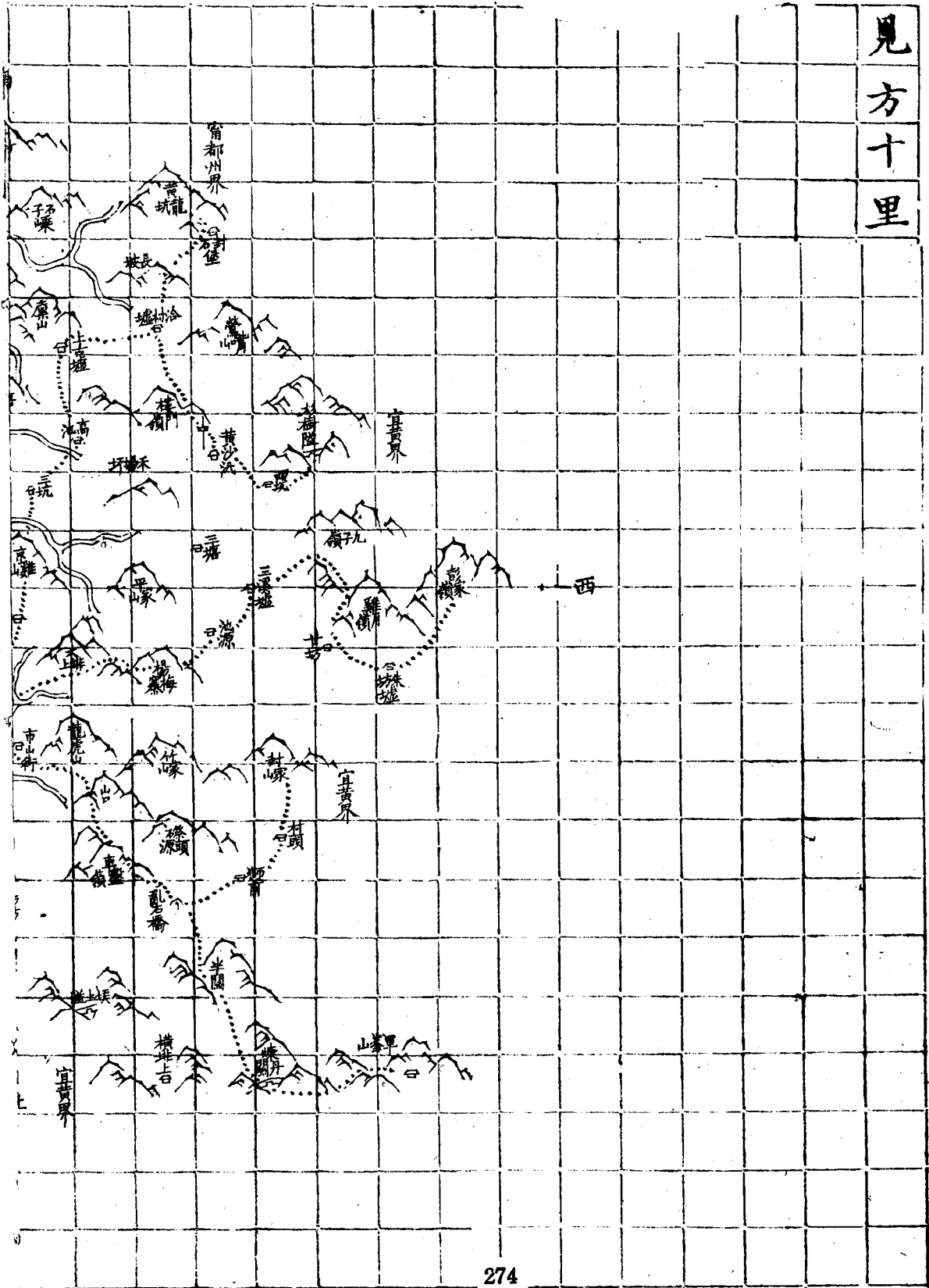
更西北流至郡城而合盱水東川之原出於杉關飛鳶峰等處北流至落硝石始合中川西川之水發源於會仙峰嶺頭隘邱家隘等處會諸水北流至港口塘與中川合水道惟中川爲寬舟楫可達城邑東川可達五福鎮西川可達龍安以上則僅通竹筏而已


一縣中四面皆山東南界閩省西北界南豐瀘溪等處在在皆崇山峻嶺一線通行之路以隘稱者共數十處其最著者曰杉關爲前朝用兵屯守扼要之處讀史方輿紀要載江閩分界處曰杉嶺石山雄絕蹊徑僅容單車置關其間曰杉關洪武三年移大寺砦巡司於此以阨關險然關在嶺下形險未得循嶺而南十里爲豪居峰高聳插雲爲關藩障據此則守險者不僅在杉關而當於豪居峯設屯置衛惟峯已屬閩省

光澤縣境况關之左右百里內可通之隘數十處其要者均列之圖中以資防守披覽之助至若極高峯礪頭嶺亦爲邑中著名險隘如邑志所載福山爲鎮山東巖爲望山形勝志所云天峯崇峻石硤嗟峨皆尙非形勢之所屬也

率
豐
縣
圖

見方十里





--	--	--

建昌府南豐縣輿地圖說

一縣城高一丈六尺厚八尺週圍一千一百九十七丈一尺城上堞口共八百八十一個凡東西南北四門

一縣守城兵共八十八名留府營四十四名其三汛南豐汛兵三十名盤湖汛兵十名黃沙汛兵四名

一縣以鄉領都共三鄉五十五都

一縣東路出東門十里至石家橋又十里至石溝圩又十里至

大洋源圩又二十里至弋陽隘自縣治至此五十里與新城

交界前至新城縣治六十里

一縣東南路出東門十里至洗馬橋又十里至何田岡又十里

至內朝門又十里至司前又五里至大和圩又五里至丹陽

圩又十五里至傅坊圩又十五里至董家店又十五里至盤

湖隘即甘家隘自縣治至此九十五里與福建省邵武府建甯縣交

界前至建甯縣治六十里

按邑志載東南與建甯縣交界曰百丈嶺今勘百丈嶺左近尚有野猪寮木瓜隘石牛洞松子隘南木隘均與福建省交界險隘樞紐為防守必資者若通行之路當以盤湖隘為准

為准

一縣南路出南門十里至龍子橋又十里至磨刀渡又二十里

至楓嶺圩又十里至河源鋪又十里至白沙圩又十里至羅

坊司又十里至翻陽又五里至雙連橋自縣治至此八十五

里與本府廣昌縣交界前至廣昌縣治三十五里

一縣西南路出西門五里至湓鋪又十五里至龍源又十里至

京雞山又十里至三坑又十里至高池又十五里至上古圩

又十五里至 洽村圩 又十里至 長陂 又十里至 封石堡 又十

里至 黃龍坑 自縣治至此一百一十里與甯都州交界前至

甯都州治一百二十里

按府志載西界甯都曰查山計程一百四十里今勘甯都

之界西而迤南當以黃龍坑為正界 門樓嶺

又縣西南路出西門八十里之洽村圩分路十里至 杉關隘

又十里至 黃沙汛 又十里至 西坑 又五里至 自縣治

至此一百一十五里與宜黃縣甯都州互界

按杉關隘為三縣互界而洽村圩實為三縣衝要必經之

路粵氛逼近時曾於洽村圩設堡曰洽村卡以資防剿策

應此卡以宜黃縣合築故又載宜黃說中

一縣西路出西門五里至 湣鋪 又十里至 大排上 又五里至 楊

梅寨 又十里至 池源 又十里至 三溪圩 又十里至 雞月嶺 又

十里至 甘坊 又十里至 朱坊圩 又二十里至 彭家嶺 自縣治

至此九十里與黃宜縣交界

一縣西北路出西門五里至 市山街 又十里至 山口 又十里至

車盤嶺 又十里至 亂石橋 又十里至 獅前 又十里至 村頭 又

十里至 封山 自縣治至此六十五里亦界宜黃縣前至宜黃

縣治八十里

又縣西北路自出西門三十五里之亂石橋分路十里至 半

關 又十里至 煉丹關 又十里至 軍峰山 自縣治至此六十五

里亦界宜黃縣

一縣北路出北門十里至 吉坪 又十里至 沙岡上 又十里至 長

山 又十里至 湯坊 又二十里至 大雄關 自縣治至此六十里

亦界宜黃縣

一縣東北路出東門十里至十里鋪又十里至艾源鋪又十里至光港自縣治至此三十里與本府南城縣交界前至南城縣治九十里

按一統志北界南城曰光港橋計共四十里今履勘止三十里云

又東北路出東門十里至黃家峽又十里至洽灣又二十里至西坪圩又十里至花橋又十里至東邊圩又十里至下堡自縣治至此七十里亦界南城縣

又東北路出東門六十里之東邊圩分路十里至照溪又十里至樓前與本府新城縣交界前至新城縣治六十里

一縣東至弋陽隘五十里西至彭家嶺九十里計廣一百四十

里南至雙連橋八十五里北至大雄關六十里計表一百四

十五里東南至盤湖隘九十五里西北至軍峰山六十五里

計斜長一百六十里東北至下堡七十里西南至黃龍坑一

百一十里計斜長二百八十里

一縣中大川曰盱水源出廣昌縣南血木嶺東北流至縣南又

東北流過南城縣以入撫界縣中四鄉之水皆會歸於盱水

此其大致也縣中水路出東門四十里至西梅潭入南城界

出西門九十里至雙橋與廣昌縣交界山水發時僅通舟筏

餘則溪澗之水時漲時涸者矣

一縣東界毘連新城迤東而北接南城境皆坡陀坦衍宜防馳

突東南近閩地勢漸高百丈嶺一帶其要隘也南為廣昌盱

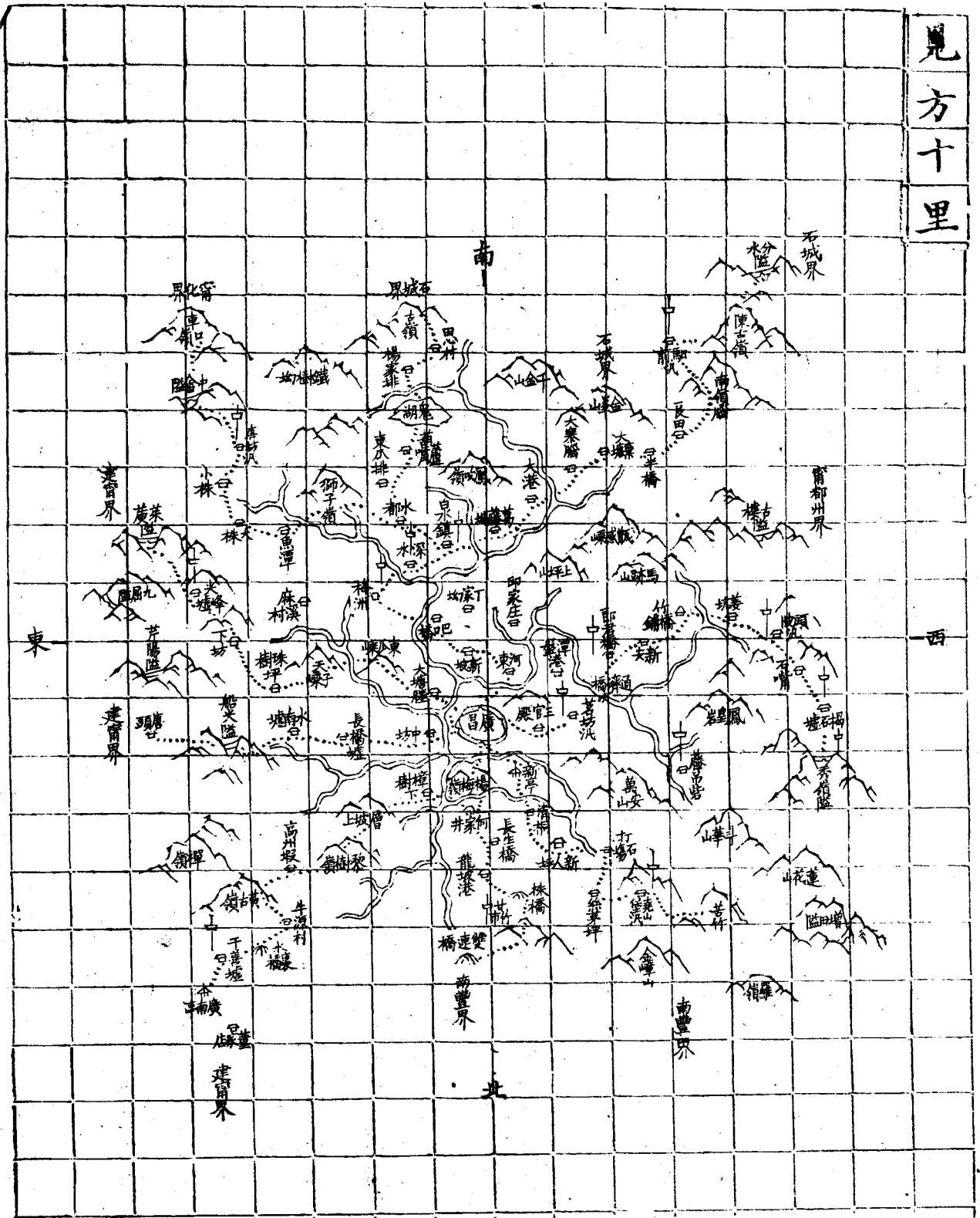
水上游水漲時可順流乘桴而下西南及正西轉北悉界宜

黃崇山峻嶺參錯復疊九子嶺弔鐘嶺之北軍峰一帶路險而曲上下數十里止山南一路可通據隘而守一夫當關之勢也自軍山而北最要者曰大雄關曰洽村卡亦皆一綫通行之路固扼此隘則無逗漏入郭之憂矣此形勝之大畧也

--	--	--	--

廣昌縣圖

見方十里



建昌府廣昌縣輿地圖說

一縣城於咸豐四年五月二十三日被蛟水衝陷坍塌未修現官署移在城東門外考棚

一縣額設廣昌營馬戰守兵丁一百六十九名水旱塘汛十六處每汛防兵八名二名不等

一縣以鄉領里共四鄉二十二里

一縣東路出東門五里至中坊又十五里至長橋墟又十里至

水南墟又十里至船尖隘又十里至唐頭自縣治至此五十

里與閩省建甯縣交界前至建甯縣治一百里

按府志載東界建甯曰禪尖隘計程七十里今勘明禪尖隘卽船尖隘計四十里又東行十里至唐頭方與建甯縣交界惟唐頭係建甯所屬故府縣省志均不載省志載東

界船尖隘四十五里與現在所勘者大畧相符又按縣志

東界南豐今勘定南豐之界係北而兼西以為東界甚誤

一縣東南路出東門五里至 大塘塍 又五里至 東瓜嶼 又五里

至 天子嶼 又五里至 株樹坪 又十里至 下坊 又十里至 尖峰

圩又十里至 菜萸嶺 自縣治至此五十里亦界建甯縣前至

建甯縣治九十里

又東南路自出南門四十里之 水都 分路東行五里至 獅子

嶺又五里至 魚潭 又十里至 小株 又五里至 唐坊汛 又五里

至 中畚隘 又五里至 車口嶺 自縣治至此計共七十五里與

福建省之甯化縣交界又前至甯化縣治一百里

一縣南路自出南門計行五里至 河東 又五里至 新陂 又五里

至 巴口橋 又十里至 榕州 又五里至 深水 又五里至 白水鎮

又五里至水都又五里至東瓜排又五里至胡蘆嘴又五里至鬼胡又五里至楊家排又五里至田心村又五里至古嶺

自縣治至此計其七十里與甯都直隸州之石城縣交界又前至石城縣治四十五里

按府志南界石城曰分水隘曰鉄樹均計程皆九十里今勘明分水隘係西南路南路當以古嶺爲准

一縣西南路自出南門四十里之白水鎮分路西行五里至葛

藤排又五里至大港又五里至大寨腦又五里至大窠塘又

五里至半橋又五里至良田又五里至南嶺腦又五里至驛

前汛又五里至陳古嶺又五里至分水隘計其九十里交石

城縣界前至石城縣治四十里

一縣西路出西門五里至三官殿又五里至茗坊汛又五里至

通濟橋又五里至郎君橋汛又五里至新安又五里至竹橋
 鋪又五里至姜坑又五里至頭陂汛又五里至石嘴又五里
 至揭石圩又五里至秀嶺隘汛計共五十五里與甯都州交
 界前至甯都州治七十里

按省志載西大路至秀嶺隘六十里今勘明止五十五里

一縣西北路出北門五里至新亭又五里至青桐又五里至新
 人坪又五里至打石場又十里至堯山堡汛又十里至苦竹

計共四十里與南豐縣交界前至南豐縣治八十里

一縣北路出東門五里至楊梅嶺又五里至何家井又五里至

長生橋又五里至龍陂港又五里至林橋又五里至甘竹市

又五里至雙連橋計共三十五里亦界南豐縣前至南豐縣

治八十里

一縣東北路自出東門十里之何家井分路東行五里至樟樹

下又五里至層坡上又五里至梨樹嶺又五里至高州墩又

五里至黃古嶺又五里至牛源村又五里至水裏橋又五里

至千善墟又五里至廣南亭又五里至董家店計共六十里

與建甯縣交界前至建甯縣治一百里

一縣東至唐頭五十里西至秀嶺隘五十五里計廣一百零五

里南至古嶺七十里北至雙連橋三十五里計袤一百零五

里東南至車口嶺七十五里西北至苦竹四十里計斜長一百

十五里東北至董家店六十里西南至分水隘九十里計斜

長一百五十里

按省志載廣一百六十里袤一百四十里府志載廣一百

四十里袤一百三十里縣志亦畧同今勘明縣之正北正

東正西疆城皆隘東南西南斜長之處較遠志載皆有以斜長之界遷就作正界者今考定之

一縣中水惟盱水爲大川出於縣東南血木嶺東北流入南豐而達府治大小羣川皆會入焉水路卽經此川過雙連橋入南豐界與陸路遠近相等惟舟楫難施居民編竹爲筏聊通行旅耳

一縣中形勢踞盱水上游北接南豐西連石城東南悉通閩省羣山鎖鑰爲入腹咽喉如西北之金嶂羅嶺秀嶺增田二隘東南之車橋嶺鉄樹均金山九窟芹陽茱萸盤湖中畚船尖等隘均依山通道爲閩江交鍵之處正不僅如省志所云禪嶺插筆聳於左烏石列屏居於右誇山川之雄秀已也

灑溪縣圖

建昌府瀘溪縣輿地圖說

一縣城高一丈五尺厚八尺週圍五百二十丈城上堞口四百六十八座城凡四門東曰來福南曰新化西曰平治北曰拱極

一縣額設守城兵三十六名由建昌營分撥內派守藻坪汛五名

一縣以都紀地今仍其舊共十六都

一縣東路出東門十里至椒溪卡又十里至朱崖又五里至斗

源自縣治至此計共二十五里與廣信府貴溪縣交界前至貴溪縣治一百三十里

按府縣志均載東界貴溪曰斗源計程二十里今勘由椒溪至朱崖十里朱崖至斗源又五里若云二十里則當以

朱崖為界不得云斗源也

一縣東南路出東門十里至椒溪卡又五里至花山又十里至

鐵牛關

自縣治至此二十五里與福建省邵武府光澤縣交

界前至光澤縣治七十里

按鐵牛關屬光澤縣所轄係江閩往來孔道關之南有大

禾山係山僻仄經亦為閩省入瀘之隘

一縣南路出南門迤西二十里至陳坊又十里至藻坪汛又十

五里至木馬坳自縣治至此四十五里與本府新城縣交界

前至新城縣治五十里

按縣城正南出城即羣山矗立並無可通行旅之路今以

南稍迤西之木馬坳為南路正界云

一縣西南路自出南門三十里之藻坪汛分路西行十五里至

烏石 又十五里至 桐埠 又十里至 司公嶺 自縣治至此七十

里與本府南城縣交界前至南城縣治七十里

一縣西路出西門十里至 三江 又十五里至 白果樹 又十里至

佛塔嶺 又十里至 嵩市 又二十里至 玳玕隘 自縣治至此六

十五里亦界南城縣前至南城縣治七十里

一縣西北路出西門四十五里之嵩市分路西行十五里至 磨

下 又十里至 翁源 又十里至 貓兒嶺 自縣治至此八十里與

撫州府金谿縣交界前至金谿縣治三十五里

一縣北路出北門十里至 來鶴亭 又十里至 務農 又二十里至

饒橋 計共四十里與廣信府貴溪縣交界前至貴溪縣治一

百里

一縣東北路出北門十里至 來鶴亭 又十里至 高阜 又十里至

蔡家嶺 自縣治至此三十里亦界貴溪縣前至貴溪縣治一百里

一縣東至斗源 二十五里西至玳玳隘 六十五里計廣九十里

南至木馬坳 四十五里北至饒橋 四十里計袤八十五里東

南至鉄牛關 二十五里西北至貓兒嶺 八十里計斜長一百

零五里東北至蔡家嶺 三十里西南至司公嶺 七十里計斜

長一百里

一縣以瀘水得名此水發源於鉄牛關黃石口一帶歷花山椒

溪至石陂繞縣東北門合西南小溪之水出貴溪之汝口砦

惟坎窞多石舟筏難施他如縣南之南港及彭田港諸水更

屬山溪之水時漲時輟者矣

一縣中四圍皆山並無驛站關津如東南之鉄牛關大禾山西

北之貓兒嶺西南之司公嶺玳玳隘東北之朱巖石皆兩山對峙路通一線設兵守險正國策所謂兩鼠鬥於穴中之勢也惟地瘠民貧又非商賈往來之孔道四至之路亦皆崎嶇仄徑邊隘之巖疆而僻在一隅尙非入腹咽喉必爭之地云

瑞州府圖

--	--	--

瑞州府全屬郡縣輿地圖說

一瑞州府距江西省城西一百二十里高安縣附節所有城制縱橫高廣週圍之度均詳高安縣圖說

一瑞州府營制額設都司簽書一員兼轄高安上高二縣把總一員外委把總一員額外外委二員馬戰兵十八名步戰兵四十四名守兵一百六十五名內撥守高郵市灰埠高岡嶺馬鞍嶺大蟹鋪塘汛兵丁各五名爲高安縣把總專汛又撥守界埠徐家渡鎮渡兵丁各五名爲上高縣外委把總專汛一瑞州府管轄縣三自高安北城由西鍾秀門至宜豐橋五十三里交新昌縣界又六十七里至新昌縣治又自高安南城由西路李家橋至黃泥村五十三里交上高縣界又三十七里至上高縣治是爲本府分至各屬縣之界

又水路自高安石橋上水一百里至界埠交上高縣界又七十里至上高縣治

一瑞州府東路自高安縣東行五十五里至招山交南昌府新建縣界又五里卽新建之烏山鋪自府治至招山界計程五十五里是爲府境東至鄰郡之止界

按省志疆域載東至新建縣烏山鋪交界六十里今經履勘自東門外豫章橋至招山與新建交界處立有界石實止五十五里又五里始至新建之烏山鋪云

一府西路自高安西行五十五里至宜豐橋交新昌縣界又六十五里至新昌縣治又五十里至連香嶺交袁州府萬載縣界自府治至此計程一百七十里是爲府境西至鄰郡之止界

按省志疆域載府西五十二里至宜豐橋本府新昌縣交界又載新昌縣東路六十里至宜豐橋本府高安縣交界今經履勘新昌縣在府西一百二十里省志作在府南誤也自府治至宜豐橋交新昌縣界實五十三里又自界至新昌縣治實六十七里兩相互勘適符一百二十里之數新昌縣志載東至宜豐橋七十五里亦誤又新昌志載西至連香嶺交萬載縣界六十里惟萬載志云由連香嶺界五十里到新昌縣治今經履勘實止五十里并爲訂正之

一府南路自高安南城出高明門南行六十里至曲水湖交臨江府清江縣界田界前進卽清江之曲水鋪自府治至曲水湖計程六十里是爲府境南至鄰郡之止界

按省志疆域高安縣下載南城自石橋仁濟門起出高明

門由黃家橋六十里至曲水湖臨江府清江縣交界今經履勘曲水湖之水長落無常如遇雨潦山水陡漲即須過渡湖中有東崗西崗二嶺為高安清江交界之處曲水鋪即在此地也

一府北路由高安北城出拱辰門北行四十五里至鸞岡嶺交南昌府奉新縣界以嶺之南屬高安北屬奉新有分水埭為界自府治至此計程四十五里是為府境北至鄰郡之止界按北小路由北城四十里至綠溪橋又五里至港上傍東北有大獲嶺與奉新交界計程四十五里亦為府北境之止界云

一府東路由高安出北城東北行四十二里至虬嶺之界埔交南昌府奉新縣界自府治至此計程四十二里是為府境

東北至鄰郡之止界

按省志載虬嶺在奉新東南二十里半屬高安上有漢劉

繇廟又考高安縣志界壩在虬嶺東樟樹壩康熙八年因

清丈高奉爭界立有界石碑載明二縣界至云

一府西北路由高安北城出西門西北行八十五里至太陽壩

交新昌縣界又一百里至黃岡汛又三十里至土地壩交南

昌府義甯州銅鼓營界自府治至此計程二百一十五里是

為府境西北至鄰封之止界

一府東南路由高安出南城高明門東南行七十里至牛鼻嘴

又五里至潦汭口東與南昌府豐城縣交界南與臨江府清

江縣交界自府治至此計程七十五里是為府境東南至鄰

封之止界

一府西南路自高安南城出西門六十里至

華陽鋪

交上高縣

界又四十里至上高縣又一百二十里至

乾陀嶺

交袁州府

萬載縣界自府治至此計程二百二十里是為府境西南至

鄰封之止界

一瑞州府所屬各縣與鄰郡各縣交界之處遠近不等互詳各

縣圖說

一瑞州府東界接壤南昌府之新建縣境西界接壤袁州府之

萬載縣境計東西廣二百二十五里南界接壤臨江府之清

江縣境北界接壤南昌府之奉新縣境計南北袤一百零五

里

按省志疆域載瑞州府東西廣二百三十五里南北袤九

十五里今經履勘東西實止廣二百二十五里較志載少

十里南北袤有一百零五里較志載多十里云

一府東南界接壤南昌府之豐城縣境其地與臨江府清江縣境相交錯西北界接壤南昌府義甯州之銅鼓營計隅長二百九十里

按東南界牛鼻嘴潦澗口卽曲水所經東入章江之處據縣志山川載曲水在治南九十里發源蒙山流出潦澗口其流廻環縈折蓋水路迂折故有九十里之遙又津渡門亦載曲水渡在治南九十里今經履勘牛鼻嘴卽爲府東南之盡境有義渡曰曲水渡如由塔前鋪經荷嶺寨裡獨城圩至牛鼻嘴計程七十里若由蛟湖逕仙女堆璵溪至荷嶺較塔前鋪路遠六里又由獨城圩分路經杲溪王成觀至牛鼻嘴較鹿港路又遠八里蓋中間逾越山嶺路多

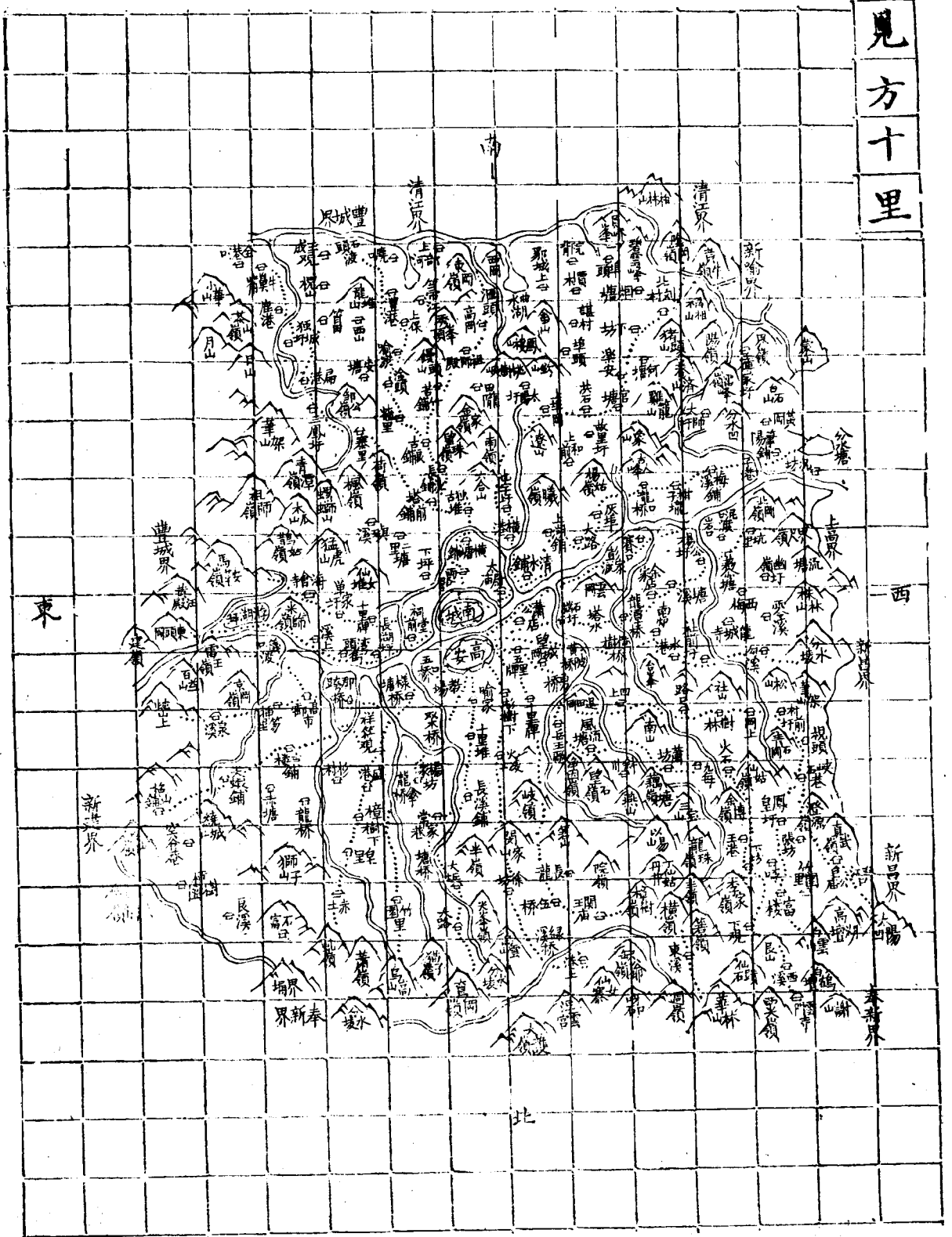
迂曲所以曲水渡志載九十里也茲以開方里數計之定爲七十五里台西北隅統計爲二百九十里云

一府西南界接壤袁州府之萬載縣境東北界接壤南昌府之奉新縣境計隅長二百六十二里

按上高縣志載西南至分宜縣界五十里石獅嶺爲界今經履勘石獅嶺在上高南稍池西隅尙非西南界之盡境惟山川門載乾陀嶺在縣西一百二十里藍塘湓茲攷其方位乾陀嶺在上高益樂團仙姑嶺之南實府西南界之止境又攷萬載縣志載東南至瑞州府上高縣界一十五里以石灰嶺爲界自界到上高縣一百一十五里今按石灰嶺在乾陀嶺之西萬載縣東南卽上高之西南也方位亦適符合爲訂正之

高安縣圖

見方十里



瑞州府高安縣輿地圖說

一高安縣城爲瑞州府附郭中界大河分爲南北城城身高一丈五尺北城計一千一百二十四丈八尺堞一千六百有四濠長八百丈廣九尺深七尺爲門五東曰迎恩路通省城西曰鍾秀路通新昌南曰鳴鳳經浮橋以達於市西北曰阜城東北曰拱辰皆通奉新南城計一千六百一十三丈二尺堞二千六百五十九濠長八百六十七丈深廣如北城之度爲門五東曰朝陽路通豐城南曰高明路通上高西北曰西安西南曰靖安北曰錦江經浮橋達於北市

一高安縣額設瑞州營共馬戰守兵二百十八名專汛把總一員管轄高郵市庾埠高岡嶺馬鞍嶺大嶰鋪水陸塘汛五所每汛兵丁五名歸瑞州營都司僉書統轄

一縣東陸大路出東迎恩門迤東北行五里至五口橋又五里

至架橋鋪又二里至漾塘街又二里至蕭箕山又三里至祥

符觀又三里至瓦窰鋪又東行三里至龍陂橋又東北行七

里至古樓鋪又十里至大蠓鋪又東行十里至招山鋪又五

里交南昌府新建縣界立有界石又五里即新建之鳥山鋪

自縣治至此計程五十五里自界至新建縣治六十五里

按省志載高安東六十里至新建烏山鋪界今經履勘立

界石處實止五十五里云

又由漾塘街分路東行三里至庵前渡又五里至那跨橋又

五里至高郵市又五里至艤口渡又五里至雷王嶺亦與新

建縣境沿河接界自縣治至此計程三十五里自界至新建

縣八十里

又自高郵市分路東北行五里至 插笏裡 又東行五里至 虞

堆 又五里至 泉溪 又一里至 蛇山上 接新建縣界自縣治至

此計程四十一里自界至新建縣治六十五里

又自祥符觀分路東北行五里至 盛港 又五里至 樟樹下 又

五里至 皂裡 又五里至 赤土 又五里至 虬嶺 以嶺為界南屬

高安北屬南昌府之奉新自縣治至此計程四十二里自界

至奉新縣治二十五里

一縣北陸大路出北拱辰門北行三里至 連城橋 又東北行七

里至 雙木橋 又五里至 楊家坊 又五里至 龍傘橋 又北行十

里至 竹園 又東北行五里至 烏高山 又北行二里至 分水埭

交南昌府奉新縣界自縣治至此計程三十七里自界至奉

新縣治二十五里

按此為瑞郡通南康府安義縣之大路

又由連城橋分路北行二里至喻家庄又五里至十里堆又

十里至長溪鋪又東行五里至常家巷又北行五里至塘橋

又五里至姑婆大坵又五里至大路王村又五里至鸞岡嶺

有奉新縣塘汛嶺南屬高安界嶺北屬奉新界自縣治至此

計程四十五里自界至奉新縣治二十里

按省志載高安北至鸞岡嶺奉新縣界三十八里今經履

勘由北門至鸞岡嶺實有四十五里之遙

一縣城北陸小路出西阜城門西北行五里至杉樹下又北行

三里至蒼陂又四里至火堦上又西北行八里至高坪又北

行五里至閔家山又五里至徐坊又五里至爐峯又五里至

綠溪橋又一里至六尺橋以港為界西南屬高安東北屬奉

新自縣治至此計程四十一里自界至奉新縣治二十五里

又自緣溪橋分路迤西北行五里至港上傍東北有大獲嶺

以嶺上大路為界南屬高安北屬奉新

又自阜城門外分路西北行五里至鍾家山又五里至十里

脚又北行五里至栗溪下又十里至岐嶺又七里至雙牙橋

又七里至河又西北行五里至伍橋又西行六里至關王

廟又三里至樟樹嶺又五里至橫嶺又西北行四里至箬坪

嶺又四里至東溪又北行十里至華林山亦與奉新縣交界

自縣治至此計程七十六里由界至奉新縣治五十五里

按邑志山川載華林山在治西北八十里半屬奉新今經

履勘由縣治至華林山下止七十五里其山絕險陟山之

半崎嶇徑路亦約有五里也

一縣西陸大路出西鍾秀門西行五里至五里牌又五里至望

城岡又五里至湧橋又五里至退田岡又五里至斜溪又五里至上

又五里至象獅橋又五里至路口又五里至袁家樹林又五

里至岡上又五里至村前圩又三里至龍骨橋與本府新昌

縣交界自縣治至此計程五十三里自界至新昌縣治六十

七里

又自湧橋分路池西北行五里至岳王廠又五里至風流塘

又十里至南山又十里至九美又五里至余博嶺又七里至

王港又北行三里至下坊又三里至李口又五里至東林又

四里至下觀又三里至良山又五里至西溪又五里至雲門

寺與奉新縣交界自縣治至此計程八十五里自界至奉新

縣治九十里

又自村前圩分路西北行五里至 梘頭 又五里至 峽石港 又

北行五里至 鳳凰圩 又五里至 洪城 又五里至 富樓 又五里

至 白雲山 亦與奉新縣交界自縣治至此計程八十里自界

至奉新縣治八十五里

又由峽石港分路西北行五里至 澄源嶺 又五里至 張坊 又

五里至 包公廟 又五里至 雙江口 又五里至 大陽埕 為高安

新昌奉新三縣交界東南距高安縣治八十五里西距新昌

縣治八十里北距奉新縣治八十里

縣西陸小路由西鍾秀門西南行三里至 大路楊 又西行七

里至 龍口橋 又八里至 黃陂橋 又七里至 樟樹橋 又五里至

南爐 又五里至 水港 又五里至 社前 又十里至 勾溪 又五里

至 分水埭 與新昌縣交界自縣治至此計程五十五里自界

至新昌縣治五十五里

又自社前分路迤南行五里至龍城寺又西行五里至零溪

又五里至株林山為高安新昌上高三縣交界東北距高安

縣治五十五里西距新昌縣治五十五里西南距上高縣治

五十里

又自龍城寺分路西南行五里至西梅又五里至幽嶺圩又

五里至流塘與上高縣交界自縣治至此計程六十里自界

至上高縣治四十里

又自大路楊分路池西南行四里至蕭公店又八里至石老

橋又五里至塔水又五里至龍潭橋又五里至余家店又三

里至塘溪又七里至楊公圩又四里至黎塘又五里至坑裡

又五里至界尺嶺亦與上高縣交界自縣治至此共五十四

里白界至上高縣治三十里

又自鍾秀門外沿河西南行七里至

左家渡

又四里至

盧家

渡

又四里至

梅口

又十里至

彭家渡

又三里至

賽口

又七里

至

港口渡

又五里至

岩口

又五里至

泥口渡

有北岡嶺與上

高縣交界自縣治至此計程四十五里自界至上高縣治四十里

按高安分南北二城輿圖亦分繪南北二鄉皆以河為中界自河以北為北城而北鄉隸之自河以南為南城而南鄉隸之其東西疆域亦統於南北二鄉自此以上皆北鄉之境也

一縣南陸大路由南門南行五里至

兩路口

又五里至

橫塘鋪

又五里至

獨古堆

又五里至

塔前鋪

又五里至

長沙鋪

又五

里至古良鋪又七里至瀛下又三里至苦竹鋪又七里至祖

師殿又三里至高岡鋪又五里至淮頭又五里至曲水湖之

東岡嶺交臨江府清江縣界自縣治至此計程六十里自界

至清江縣治三十里

又由古良鋪分路東南行五里至牆裡又五里至塗頭又五

里至喻家又五里至上保又五里至澧港又南行六里至鹿

口又四里至石溪頭渡即以河為界與南昌府之豐城縣臨江

府之清江縣接壤自縣治至此計程六十五里距豐城縣治

六十里距清江縣治四十里

又由苦竹鋪分路南行十里至上堡吳村又五里至筲江又

五里至荒山又五里至上部河亦與清江縣接壤自縣治至

此計程六十五里

按荒山外爲邑南盡境處山上有古刹曰西華寺山前環

以小港卽所謂上部河也對港爲清江縣界

又由塔前鋪分路東南行十里至荷嶺下又七里至賽裡又

八里至三凰坪又南行五里至扁港又五里至獨城圩又五

里至鹿港又五里至店下又五里至牛鼻嘴與南昌府豐城

臨江府清江兩縣交界自縣治至此計程共七十里距豐城

縣治五十里距清江縣治四十里

按牛鼻嘴爲邑東南盡境處與豐城清江兩邑壤地交錯

河分三汊有都憲廟又有義渡西屬高安所轄東爲豐城

界南爲清江界自牛鼻嘴前進五里卽豐城之潦澣口

又由獨城圩分路東行三里至蘇塘亦交豐城縣界

又由鹿港分路東南行二里至茶山嶺亦交豐城縣界

又由獨城圩分路迤西南行五里至新橋又南行五里至泉

溪又三里至上林又五里至玉成觀又迤東行七里至牛鼻

嘴與上路合

按此路計程較由鹿港約遠有八里云

一縣東陸大路出東門向東行五里至祠堂前又五里至長湖

坪又五里至灣頭街又五里至溪上又五里至石牌又五里

至游坪又二里至東頭岡交新建縣界自縣治至此計程三

十二里距新建縣治八十八里

按東頭岡為邑東盡境處由岡迤東北行二里至建口嶺

屬新建界又迤東南行三里至黃泥殿亦屬新建界

又由冷鋪前分路迤東南行五里至西村又三里至十里牌

又五里至單家墟又五里至海會寺又五里至馬敬嶺交豐

城縣界自縣治至此計程二十五里距豐城縣治六十里

按馬鞍嶺以山脊爲界係通豐城之路形勢甚陡兩山夾峙中闢一徑上者緣崖而登若於此添設關口足資防禦聞從前寇氛負固曾恃此嶺爲堡云

又由海會寺東南行二里至

那把口

分路南行五里至

壩溪

又五里至

清潭嶺口

又五里

清潭寺

亦交豐城縣界

按那把口至清潭嶺爲邑東陸小路與豐城接壤山勢尤峻徑路極仄亦可設關昔時逆匪曾踞此爲負隅之險蓋與馬鞍嶺同一扼塞也又攷江西通志疆域載豐城縣西陸小路七十里至馬鞍嶺瑞州府高安縣交界又載高安縣出朝陽門一十七里至清潭嶺南昌府豐城縣交界稽之高安縣志山川門載馬鞍嶺在治東南二十五里青潭

嶺在治東南三十里今經履勘由朝陽門往青潭嶺口實有三十里之遙則通志里數有誤矣其馬鞍嶺距豐城縣治里數詢之土人云止六十里耳

又由東門分路東南行五里至白沙又五里至沙岡又十里

至平湖又十里至琴嶺又五里至楓嶺交豐城縣界自縣治

至此共三十五里由界至豐城縣治九十里

按楓嶺背即羅磨塘東邑南鄉之東屬豐城地界其北為楓嶺清潭嶺其南為鄒公嶺三凰圩南北相距約有十里之遙均屬豐城縣治蓋豐邑之插入邑境有如圭形也

一縣西陸大路出西門向西行五里至大尉廟又五里至清水

鋪又池西南行五里至古橋又五里至上湖鋪又五里至大

路陳又五里至灰埠又五里至楊姑嶺又五里至龍口鋪又

五里至 柑子壠 又五里至 梅溪鋪 又五里至 子港 又五里至

華陽鋪 又五里至 分水塘 交瑞州府上高縣界自縣治至此

計程六十五里自界至上高縣治三十五里

按此為邑西盡境處係鋪遞驛路

一縣西迤南陸大路出南門向南行五里至 兩路口 又池西南

行五里至 清水鋪 又南行五里至 橫港 又五里至 也字墟 又

池西南行十里至 翰溪 又五里至 遼山 又五里至 上埠岡 又

西行五里至 洪石 又五里至 官塘 又池西南行五里至 樂安

又五里至 何塘 又五里至 下坊 又五里至 北劉村 又十里至

陰岡嶺 交臨江府清江縣界自縣治至此計程八十里由界

至清江縣治五十里

又由北劉村分路西南行五里至田南圩又五里至 黃牛嶺

與臨江府新喻縣交界自縣治至此計程亦八十里過黃牛嶺即新喻之水北由田南圩西北行五里至黃泥嶺逾嶺即

新喻之排港

又由田南圩分路西北行六里至蟻城又三里至上傅家圩

又三里至界嶺交上高縣界

一高安水程由南門浮橋向東行五里至五口橋又五里至架

橋鋪又五里至庵前渡又五里至灘上又五里至小港嘴又

五里至高郵市又五里至蟻口又五里至金家灣又五里至

羅家渡又五里至石頭岡又五里至鄧家灣又五里至仙人

渡又五里至松湖又五里至釣魚臺又五里至楊嶺又五里

至劉智廟又五里至湯坊又五里至草洲灣又五里至瑞河

口又三里至象牙潭交南昌府南昌縣界由界至省城六十

里

又由上高縣界

泥口渡

東南行五里至

岩口

又五里至

洪口

渡

又七里至

賽口

又三里至

彭家渡

又十里至

梅口

又五里

至

盧家渡

又五里至

左家渡

又十里至

南門石橋

計程五十

里

一高安疆域東至南昌府新建縣界五十五里西至本府新昌

縣界五十三里計廣一百八里南至臨江府清江縣界六十

五里北至南昌府奉新縣界四十五里計袤一百十里東南

至南昌府豐城縣界七十里西北至奉新縣界八十里計隅

長一百五十里西南至上高縣界五十五里東北至奉新縣

界四十二里計隅長九十七里

一高安之山脉起西北界鄰新昌奉新東趨聳出為高胡壇由

左側而下過白水嶺由雲門寺華林山其勢綿亘高大左出
爲呀口石仙女寨大獲嶺環六十里而遙爲北隅之屏障正
出者爲主嶺西起李家嶺頓伏三十餘里亦邑西之障也由
主嶺而南爲鳳嶺爲龍珠嶺分爲三支西出爲三寶嶺余博
嶺仙姑嶺中枝由藕唐嶺轉爲南山諸麓東出爲以易山自
是下院嶺上鐘鼓嶺逆起磬嶺一枝自北而南作縣治一枝
自南而北爲淨因嶺再逆出爲南北嶺又東出甘棠嶺大小
米嶺銅鼓哨馬諸嶺止於象山其自北而南者又西出岐嶺
東出雷王嶺中出碧落山而作府治餘枝更由米嶺東出爲
虬嶺爲招山而雷王嶺與建嶺對峙此縣治與北之形勢也
其縣治以南之山脉由蒙末二山而來經上高抵伏山至邑
西南隅之龍城由南嶺遞趨雞公嶺左有遼山右有石嶺夾

出犁牛峯又南起牛毛嶺叠起荷山下楓嶺而清潭而雞骨馬鞍諸嶺勢若長城而建嶺高鎮於水口之間自雞嶺以下山脊迭起水分南北分水以南爲茅山爲畚山爲南排秀峯鄒公馬嶺等山又別爲祖師小華諸山至分水以北荷嶺上下曦山左羅仙堆右峙惟楓嶺中出落平岡起東岡搯過此由南石橋回環錦江上下坊起白鶴山而縣治以南之形勢盡焉此山之大概也

一高安之川以錦江爲大綱源發自袁州宜春經萬載株樹潭沿上高合新昌水而入邑西境是曰瑞河東南流貫南北二城之中分一支入城又東流滙於南昌之象牙潭以達於章江其縣境諸小水入於瑞河者北鄉則有曰蘇溪曰斜溪曰務農溪蘇溪源出新昌天德鄉之水經坡山至巖上港口而

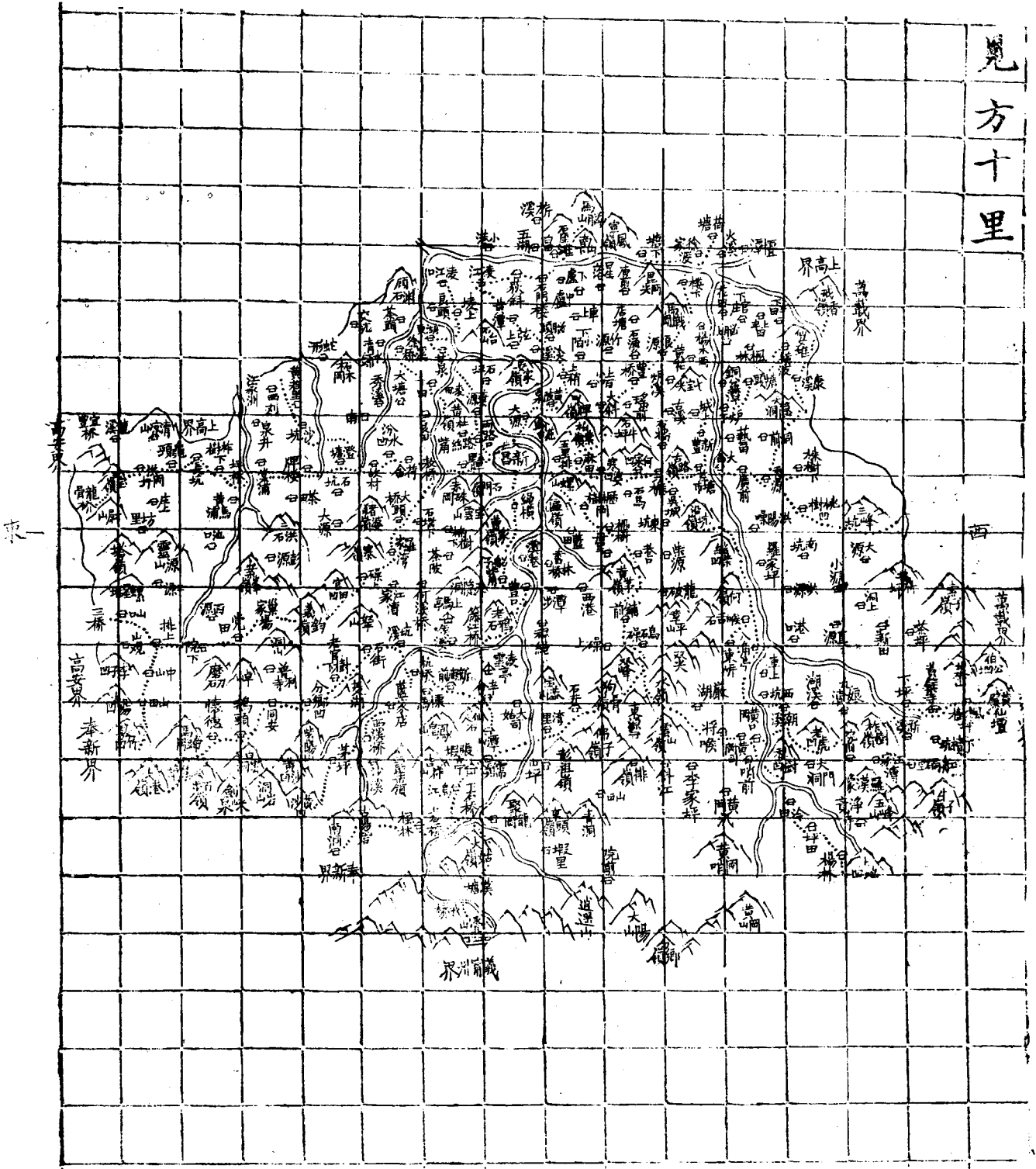
入斜溪源出自蕭坊經斜橋會梅口而入務農溪有二一自虬嶺奉新界南流至畢母橋下入江一自招山新建界西流至麻溪橋下入江又西北二十里有湧橋水至梅口入江北五里有斷水東流至芎口橋入江又有龍陂水源發自米山東南流至高郵市入江此縣北之水也南鄉之水分南北流其北流者則瑞河東南納清潭嶺之水南納荷山鐘口之水西南納新喻華陽之水又納龍溪談口之水東納清湖萬石壩之水至南流奔匯則西南有蒙山發源之曲水流入潦許口東入章江鈞山發源之隱泉流出曲水橋南合贛河東南有澧港真人橋諸水共赴牛鼻嘴而入豐城之泉港此外別流則北鄉之鳴水北流合於奉新縣南南鄉之袍泉西南趨於新喻水北此水之大畧也

一高安南北連城錦江襟帶中流砥柱有鮎洲劍灘之險水口捍門有雷嶺建嶺之時至於山可設險者西北之華林山半屬奉新境從前草寇多踞此爲巢穴其山絕險可恃以爲守禦與華林相近者爲主嶺又有南北嶺三寶嶺皆山勢危峻昔嘗分屯官兵於此西則有鳳嶺山唐刺史應智瑱嘗屯兵其上嶺勢亦殊峻拔東北之虬嶺亦半屬奉新境相近又有蕭嶺昔人有虬嶺三獅蕭嶺九鳳之謠東則有梧桐嶺白仙山招山百蓋山皆與新建界連足資屏蔽至南城以南惟東與豐城交界之馬鞍嶺山形甚陡嶺頂僅闢小徑西北環列峯巒若濼設關口有裨捍衛其次則清潭嶺與馬鞍嶺相似建嶺與新建界連並爲扼塞之地此外西南隅之龍城與清江界近陰岡嶺亦有墟市路通上高境接新喻舊設巡檢司

分駐其地今裁廢矣又有黃牛嶺及福相山方輿記載陳武帝與賊戰於福相山敗其伏兵故又名敗伏山均爲邊境扼要此其形勢之大概也

新昌縣圖

見方十里



瑞州府新昌縣輿地圖說

一新昌縣城高一丈八尺厚七尺自東門至南門計五百九十五弓堞口四百五十八自南門至西門計四百九十四弓堞口三百八十自西門至北門計四百零三弓堞口三百一十自北門至東門計五百二十弓堞口四百週圍共二千零一十二弓堞口共一千五百四十八城樓四座東曰迎恩南曰化成西曰太和北曰朝天各有水門以便汲道

一新昌分防營汛額設把總一員分防黃岡洞額外外委一員共兵丁四十八名內弓箭戰兵四名馬鎗戰兵七名守兵三十七名外字識一名管轄東路棠浦旱塘兵五名西路黃岡口旱塘兵五名芭蕉橋旱塘兵五名北路找橋旱塘兵五名一縣東陸大路出東門向東行五里至五里牌又五里至敖橋

又五里至 荷舍 又五里至 規下 又五里至 故里橋 又五里至

板橋 又五里至 黃雀橋 又五里至 棠浦 又七里至 柞樹下 又

三里至 長坑 又五里至 龜頸 又五里至 洪岡圩 又東北行二

里至 三寶嶺 又東行五里至 龍骨橋 與本府高安縣交界自

縣治至此計程六十七里由界至高安縣治五十三里過界

即高安之村前

按縣志載東至界計程七十五里今經履勘實止六十七

里云

又自故村橋分路向東南行五里至 塔下 又六里至 沙坑 又

五里至 黃若里 又四里至 西劉 又五里至 江家洲 與本府上

高縣交界自縣治至此計程五十里由界至上高縣治三十

里

又自棠浦分路迤東南行三里至菑江橋又四里至泉井又

三里與江家洲路合

又自洪岡圩分路迤東南行二里至湖城又東行二里至龍

溪又三里至宜豐橋亦與高安縣交界自縣治至此計程六

十七里由界至高安縣治五十三里

又自洪岡圩分路迤東北行五里至庄上又五里至坊里又

五里至塔嶺又五里至三橋以石嘴上為新高二縣交界自

縣治至此計程八十里由界至高安縣治七十里磨下

一縣東北陸路由縣東十里之敖橋分路東北行五里至

又五里至大橋頭又五里至羅家灣又五里至磴上又二里

至官田洲又盤旋山麓八里過義鈞嶺又五里至巢家場又

五里至黨里又五里至院下又五里至花橋又五里至牌上

又五里至中山又五里至山田又五里至敷竹烟與南昌府

奉新縣交界自縣治至此計程八十里由界至奉新縣治八

十里

按縣志載東北至界計程六十里今經履勘以里數計之

有八十里較志載多二十里云

又自牌上分路東南行五里至山口又五里與上三橋路合

又自中山分路東行七里至董家又三里至李子烟交高安

縣界

又自山田分路東行五里至太陽烟亦與高安奉新二縣交

界自縣治至此計程八十里東過界十里即高安縣之東洞

北過界二里即奉新縣之鎖口

一縣北陸路由北門向北行三里至石門橋又七里至曹家嶺

又五里至 楠棹嶺 又十里至 豐口 又五里至 老鴉石 又五里

至 藤江橋 又五里至 凌雲亭 又五里至 辛會 又五里至 潭山

又五里至 張墩亭 又五里至 烏江 又五里至 上石橋 又五里

至 大姑嶺 又五里至 漢塘 又五里至 找橋 又五里至 入疊山

與南昌府義甯州交界自縣治至此計程八十五里由界至

義甯州治一百二十里

按八疊山頂有界牆係咸豐七年義甯州紳士重修額曰

古艾屏藩蓋此處乃隘口之要地也

又自藤江橋分路迤東南行五里至 上馬亭 又五里至 何溪

橋 又東行五里至 江家碕 又五里至 磧上 與上東北路合

又自辛會分路東行五里至 新廟前 又五里至 杭橋 又池東

北行五里至 藍家店 又五里至 西溪橋 又五里至 茅坪 又五

里至 黃沙壩 交奉新縣分水為界自縣治至此共七十五里

由界至奉新縣治一百二十里

又自杭橋分路北行三里至 杭溪 又池東北行五里至 石街

又五里至 老官樹下 又五里至 分鄉壩 又五里至 同安 又五

里至 鵝頸 又五里至 懷德 又十里至 大港嶺 又二里至 泉塘

交奉新縣分水為界自縣治至此計程共一百里由界至奉

新縣治亦九十五里過界三里即奉新之黃蓮壩

又自老官樹分路向北行三里至 菱湖嶺 又七里至 沙溪 又

五里至 茅坪 與上路合

又自懷德分路東行五里至 馬蹄岡 又三里至 山田 與上東

北路合

又自上石橋分路東行五里至 楓林 又東北盤旋山麓行十

里至 古陽砦 又越嶺行五里至 南洞 交奉新縣界過界即奉

新之 馬腦 自縣治至此共八十五里由界至奉新縣治一百

三十里

一縣西北陸路出西門向西北行五里至 三峯壩 又五里至 懋

樹岡 又五里至 樞樹 又五里至 巷口 又北行三里至 黃茅嶺

又逾嶺七里至 鋪前 又五里至 烏石槽 又五里至 雙峯 又池

西北行五里至 水嶺 又逾嶺十里至 將喉 又五里至 黃岡口

又五里至 梨樹壩 又五里至 冷田 又五里至 坪田 又五里至

楊林 又五里至 土地壩 交銅鼓分水為界過界三里即甯州

之大曹口自縣治至此計程八十五里由界至銅鼓營二十

五里至義甯州治一百四十里

又自雙峯分路東北行五里至 狗骨嶺 又五里至 石井 又五

里至 灣裡 又十里至 潭山 與上北路合

一縣西陸路出西門向西行五里至 五里牌 又五里至 麻田 又

五里至 寒婆坳 又五里至 何家坳 又三里至 刁概 又二里至

羅頭嶺 又五里至 芳塘 又三里至 大倉 又六里至 香源 又六

里至 柞樹下 又五里至 連香嶺 與袁州府萬載縣交界過嶺

卽萬載之 皂山 自縣治至此計程五十里由界至萬載縣治

六十里

按邑志西至萬載界六十里連香嶺為界今經履勘止有

五十里攷萬載新志疆域載東北至新昌縣界六十里以

皂山連香嶺為界自界至新昌縣五十里與今所履勘里

數適相符云

又自刁概分路迤西北行三里至 吳城 又五里至 沿坑嶺 又

逾嶺五里至 芭蕉橋 又北行五里至 繼柴地 又五里至 荷嶺

又西北行五里至 喉舌石 又五里至 東岸 又三里至 八角亭

又二里至 車上 又五里至 潮溪 又五里至 黃岡口 與上西北

路合

按此路較之西北路遠有十里然土人多由此進城以其

路較為平坦可免逾山越嶺也

又自潮溪分路迤西北行五里至 老虎地 又西行五里至 打

鐵地 又五里至 柞樹嶺 又五里至 下坪 又五里至 黃蘗寺 又

五里至 楓樹坪 又五里至 黃蘗仙壇 與義甯州銅鼓營交界

自縣治至此計程一百里由界至銅鼓營三十里

又自打鉄地分路西北行五里至 汪家磧 又五里至 船窩裡

又五里至 牛仔嶺 交銅鼓土墻為界由界至銅鼓營亦三十

里

又自黃蘗寺分路北行五里至 下槽坑 又十里至 牛仔嶺 與

上路合

按以上三路皆崇山峻嶺惟牛仔嶺於咸豐六年鄉人築有圍墻以為防堵之處

又自八角亭分路西行五里至 港口 又五里至 直源 又五里

至 洞上 又五里至 新田 又五里至 下坪 與上路合

又自洞上分路西南行五里至 苦竹坪 交萬載縣界過界即

萬載之源田由界至萬邑治九十五里

又自新田分路北行五里至 茶坪 又五里至 索仔嶺 亦交萬

載縣界過界二里即萬載之高槽由界至萬邑治九十五里

又自黃蘗寺分路西南行五里至 蒸山 又五里至 伯公埕 亦

交萬載縣界過界五里卽萬載之上坪由界至萬邑治一百里

按以上三路亦皆崇山峻嶺所可通者只採樵小徑耳

又自香源分路西北行五里至桃樹壩又三里至三峯坑亦

與萬載縣接壤

又自香源分路西南行五里至河前又五里至天隱洞又五

里至康溪又五里至仙女石又五里至戒香嶺與萬載及上

高縣交界自縣治至此計程六十五里由界西行卽萬載之

盧家洲由界南行卽上高之規上

又由芳塘分路西南行五里至新豐又五里至爐下又五里

至塘頭又五里至橫陂又五里至仙女石與上路合

一縣西南陸路出西門西行五里至五里牌又迤西南行三里

至 相葉嶺 又七里至 大斜 又五里至 豐橋 又五里至 浪源 又

五里至 馬戰岡 又五里至 樓下 又三里至 徐家渡 又二里至

荷塘 與上高縣交界自縣治至此計程四十里由界至上高

縣治四十里過界即上高之壽村

一縣南陸路出南門過渡向南行五里至 大源 又五里至 黃陂

泉 又五里至 上稍 又五里至 檣頭 又五里至 上下黃潭 又五

里至 凌江口 交上高縣界自縣治至此計程三十里由界至

上高縣治二十里過江即上高之下岸

又自凌江口西行五里至 荻嶺 又五里至 石門樓 又五里至

石涯灘 又池西南行五里至 瑪腦山 亦交上高縣界過界里

許即上高之鍾家渡由界至上高縣治二十里

又自石涯灘西行五里至 宜風嶺 又七里至 塘下 又八里至

徐家渡 與上西南路合

又自徐家渡西南行五里至檀潭亦交上高縣界

一縣東南陸大路出東門池東南行三里至兩路口又二里至

鷺鷥嘴又二里至黃杜嶺又三里至凌田又五里至良岡又

五里至清水鋪又五里至交坑與上高縣交界自縣治至此

計程二十五里由界至上高縣治一十五里有石碑界址過

界二里即上高之城圍

又自兩路口分路向南行五里至葉源又五里至磊橋又六

里至湖東又過港口渡四里至良頭又五里至凌江口與上

南路合

按此亦縣南之大路

又自黃杜嶺分路向東行五里至流港又六里至秀溪又池

東南行五里至柘木又二里至蛇形亦交上高縣界自縣治

至此計程二十五里由界至上高縣治二十里過界里許即

上高之江家冷

又自秀溪分路東行二里至山南又六里至留名山又四里

至板橋與上東路合

一縣水程由西門五里至兩路口又五里至楊林又五里至亂

石廟又五里至黃陂泉又五里至密上又五里至良頭又十

里至凌江橋自縣治至此計程四十里交上高縣界由界至

上高縣治二十里

又芳塘水路通楊木港五里至徐家渡又五里至樓下又十

五里至石涯灘又五里至蕭家又五里至凌江與上水路合

一新昌疆域距府城西一百二十里東至高安縣界六十七里

西至袁州府萬載縣界五十里計東西廣一百一十七里南至上高縣界三十里北至南昌府義甯州界八十里計南北袤一百一十里東南至上高縣界二十五里西北至義甯州界一百里計隅長一百二十五里西南至上高縣界四十里東北至南昌府奉新縣八十里計隅長一百二十里

按邑志疆域云東西廣一百三十里南北袤一百一十里今經履勘東至高安縣以龍骨橋及宜豐橋爲界西至萬載縣以皂山連香嶺爲界東西廣止一百一十七里較志載少十三里惟南北二至里數與邑志同又邑志載東南至上高縣三十里以淩江口爲界西北至義甯州一百里以血村垸爲界茲詢之土人均不知血村垸所在惟天寶鄉三十六都之分鄉嶺邑志山川門云在縣西北一百里

嶺與義甯州連界半屬新昌半屬義甯州但以方位接之分鄉嶺實在邑北稍西究非西北隅之盡境又黃蘗山亦距縣百里然其方位在邑西稍北亦非西北隅之盡境今經履勘土地坳實邑境西北隅與銅鼓營接壤銅鼓營舊隸義甯州故以前志乘俱載西北至義甯州界茲定以土地坳爲邑西北隅計其里數雖止八十五里然西北路由三峯坳至黃岡口皆逾越山嶺又自梨樹坳以下路皆斜池而行每五里有七里之遙則里數亦將近百里若由縣西刁樞取道至黃岡口路較平坦其里數比西北路多十里則合計實有百里矣疑土地坳卽志所云血村坳今昔地名不無改易耳若東北至奉新縣敷竹坳界邑志僅載六十里今經履勘里數有八十里特爲訂正之

一新昌之山東以清涼山靈源山爲著西以黃蘗山五峯山及戒香連香二嶺爲著而黃蘗山爲新邑諸山之宗重嶂層巒山上五里有仙壇古迹又五里至山巔人煙稀少所有岩洞寺觀皆加黃蘗二字呼之黃蘗寺四圍皆山環繞唐爲鷲峯寺故又稱鷲嶺山邑西北則以黃岡山爲境內諸山之祖廣邃巖阻盤根百餘里卽所謂封禁山也而太陽分鄉諸嶺輔之邑北以八疊山爲關隘又有大姑嶺與之相連皆路通義甯州東北則以古陽砦爲鉅山勢深峻而雲峯百步諸嶺輔之皆斷崖深壑峰嶂盤疊紆回環繞此山之大畧也

一新昌之水一由棠浦入蜀江一由藤江長埕江會凌江而達於蜀江棠浦收太平鄉諸水合於縣東四十里之十八都經上高出安塘河口而入蜀江若藤江則收天寶鄉都水合於

縣北三十里之三都達鹽溪又長埕江一名長神江其水有三源一自黃蘗山一自黃岡山一自土地坳皆廣賢鄉之水也歸於港口通於芳塘夾岸有數十里之長故名曰長埕凌江在縣南三十里八都鹽溪之水由此入蜀江是爲邑治之水口芳塘水路通楊木港流四十五里而入於凌江此外小水如敖溪澄溪蕉溪茶溪及湖城宜豐靈源諸溪皆在縣東潮溪德溪蓮溪皆在縣西儒溪泆溪西礫溪及葛江皆在縣北清水溪在縣東南東溪有二一在縣北一在縣東北均細流小港不通舟筏此水之大畧也

一新昌形勢雲山萬疊原隰沃衍居列郡之中爲襟帶之地縣北之八疊山實爲扼塞宋元嘗設巡檢司於此今義甯州設八疊嶺巡檢蓋沿舊制其來久矣至西北之黃岡山山勢接

連湖南瀏陽縣之大瀉山綿亘百有餘里黃岡洞亦蜿蜒四十餘里地界四邑以往時賊藪其中久經封禁由新昌縣治至禁山計程九十三里東爲今新昌大姑司巡檢駐防汛地由大姑嶺至禁山計程三十里東南爲今新昌黃岡司巡檢駐防汛地由汛至禁山計程二十三里東北卽南昌府奉新縣界由奉新縣治至禁山計程一百七十里北卽南昌府義甯州界由義甯州治至禁山計程一百二十里西北爲銅鼓營界西接湖南長沙府瀏陽縣境以大瀉山爲界西南爲袁州府萬載縣界由萬載縣治至禁山計程六十三里設嚴田塘汛西距汛十里卽銅鼓營把總駐防之所有水二道一自逍遙山發源一自麻糍山發源分流南至雙港口合流出黃岡洞至新昌上高界入蜀江又一水西自大瀉山發源東流

逕銅鼓營南折而東北流入義甯州河洞中山深林密易藏
宵小明初居民四姓田二百有餘頃編爲六戶至隆萬間楚
寇李大巒踞爲巢穴憑依險阻劫掠拒捕爲本邑及鄰封患
累年征剿始行撲滅官民公議將民居遷徙山洞封閉所有
田糧合邑均攤賠納勒石永禁又增設黃岡哨於洞口歸義
甯州銅鼓營守備管轄以鞏江楚之防我

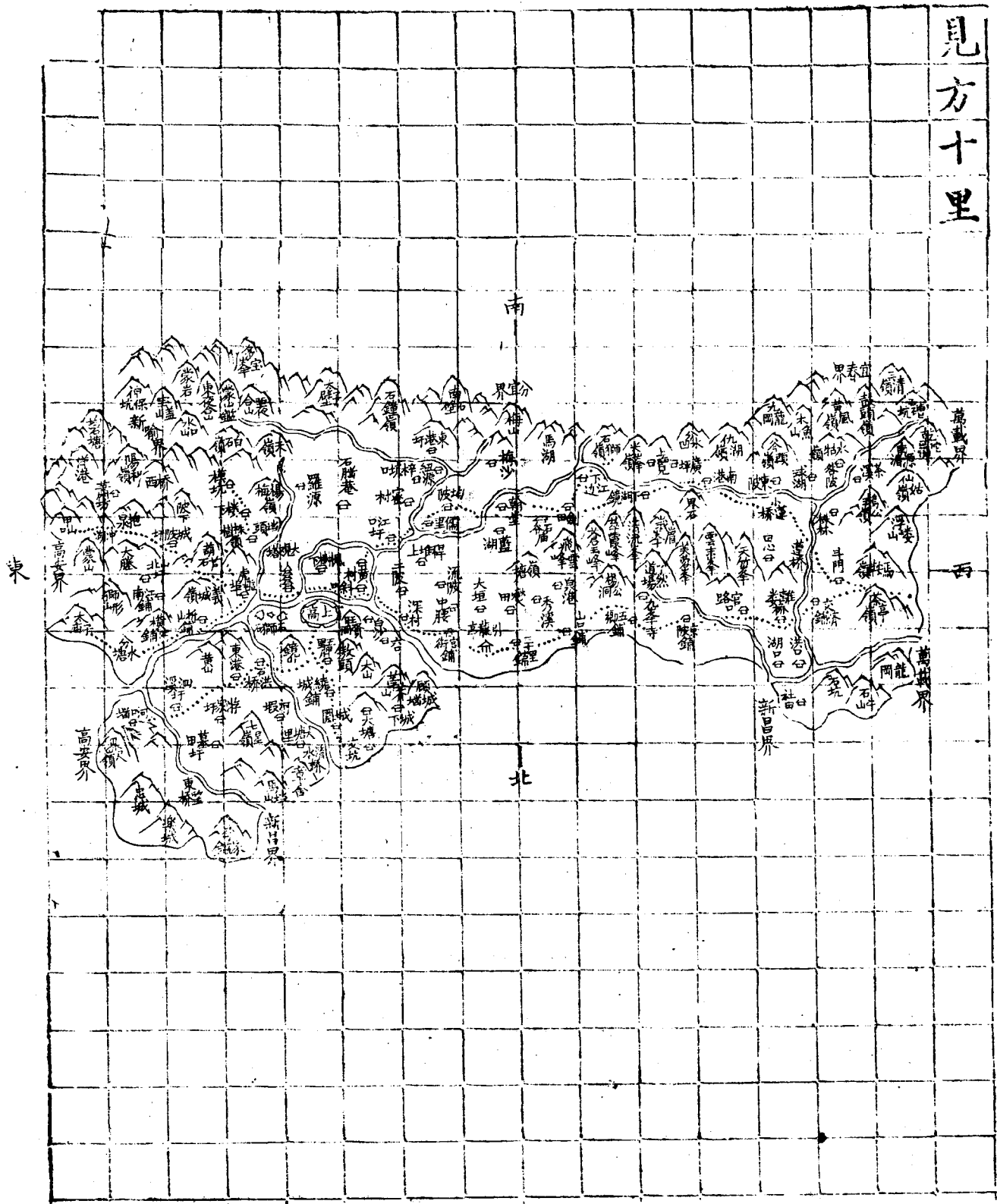
朝戡定宇內昇平無事新昌黃岡營與上高離婁營同裁康熙
年間有奸民窺禁山竹木封植有年乘哨官裁撤稽查少疎
假托鄰山影射開採經通縣紳民公呈請申前禁嗣大吏飭
縣清界立石永遠封禁以塞盜源而固疆圉雍正四年移駐
銅鼓營千總帶兵丁六十名征馬二匹分駐新昌縣後又裁
兵丁十一名嘉慶十八年奉文改設把總一員額外委一

員原設干總移駐饒州營鄧家埠外委干總移駐義甯州大石口汛云考邑志載康熙間黃志云爲黃岡洞策者凡二一曰開復一曰封閉策開復者曰墾闢荒田卽不患無儲蓄也竹樹變價卽可抵開墾工本也移哨洞中卽不慮匪盜貽患也策封閉者曰崖壑峭削荒塞陰翳卽有一二平廣之處山鬼晝嘯猛獸縱橫孰肯捐軀命以相徇若委之召募彼冒死不顧之人必非恬然耕鑿之夫未受其利先叢其亂矣林菁雖密然舟楫不通取材爲艱安在其爲開墾工本也至移哨洞中無論運糧阻塞之區竟日不能往返構居窮崖之處累歲莫克鳩工卽令果移洞中究與洞外形勢懸隔呼吸不通倘有不虞誰爲聯絡聲援者更非立哨之初意矣故明末屢議開復皆以輿情不協而罷今卽境內靖謐嘯聚無人保異

時無迫飢寒而走險者未雨綢繆之計除封禁外別無弭患之善法也黃志之言極爲剴切官斯土者宜加之意焉可

上高縣圖

見方十里



瑞州府上高縣輿地圖說

一上高縣城屬河北對岸為河南週迴五里其河匯萬載新昌

之水於淩江而界其中市分南北城四週為門六東門曰旭

屏今旭屏與躍錦對實在北方路通棠浦亦通高安北門曰招敖今在旭屏門之

左實為路通新昌西門曰末華路通淩江亦通萬載南門曰

躍錦直行浮橋至河南路通新喻小東門曰環洲又闢小南

門以便往來出入自東門城樓起至小東門止計四百一十

弓自小東門城樓起至南門止計五百四十二弓自南門城

樓起至西門止計三百二十弓自西門城樓起至北門止計

四百一十弓又自北門城樓起至東門止計五百三十弓週

圍共二千二百一十二弓堞口共二千四百二十五箇小南

門無城樓自小東門繞東城北城至西城止計一千三百五

十弓城外均有濠溝自西門繞南城至小東門止計八百六十二弓城外均係大河

一 上高分防營汛額設外委把總一員駐防汛地兵丁十九名

所管塘汛三處曰鎮渡塘曰徐渡塘曰界埠塘汛兵各五名

一 縣以鄉統團今改為區區有五區二區各九團三區九十

二團四區五區各十一團共計五十二團

一 縣東陸大路出東門東行五里至 大觀塔 又五里至 虎檻鋪

又十里至 折山鋪 又五里至 橫江鋪 又五里至 分水塘 自縣

治至此計程共三十里與本府高安縣交界自界至高安縣

治八十五里為東行驛路

一 縣西陸大路出西門過浮橋西行五里至 斜口 又五里至 深

村鋪 又十里至 官橋鋪 又五里至 引龍亭 又五里至 三十里

鋪又十里至 山口鋪 又由山口鋪前進經界塘亭十里至 五

鄉鋪 又由五鄉鋪十里至 京陂鋪 又由京陂經路口十里至

官路口 又十里至 交濟鋪 又十里至 茶亭嶺 過嶺西即猪婆

窩自縣治至此計程九十里與袁州屬之萬載縣交界至萬

載縣治二十里為西行驛路

按山口鋪今亦稱麻塘舊設有巡檢司後裁撤即此地也

又考志載有冷水鋪無官路口詢之士人云官路口即舊

之冷水鋪

一縣西陸小路出北門向北行十里至 遶城鋪 又五里至 城圍

又分路迤西行五里至 大塘 又五里至 城下 又五里至 凌江

口交新昌界自縣治至此計程三十里是為縣西陸小路

按此路載入省志而邑志未詳茲補列之

一縣南陸大路出南門南行過浮橋經大觀塔十里至兩路口

又五里至株樹嶺又五里至增頭又五里至樓下又五里至

模坑一名富坑自縣治至此計程三十里與臨江府屬之新喻縣交

界自界至新喻縣治六十里為南行大路

一縣北陸大路出北門北行五里至五里牌又五里至遶城鋪

又十里至交坑未至交坑二里有界牌南屬上高北屬新昌

由交坑前行五里即新昌之清水橋自縣治至交坑界處計

程一十八里與本府屬之新昌縣交界自界至新昌縣治二

十四里為北行大路

按邑志疆域載北至新昌縣一十五里清水橋為界今經

履勘詢之土人云至城圍為十五里至交坑為二十里至

清水橋為二十五里查勘界牌則立在交坑距清水橋約

有七里之遙自交坑至清水橋悉屬新昌管轄其地完稅納糧應試充甲皆歸新昌改隸之由不知始於何時縣志仍載清水橋爲界大抵沿其舊耳計程當作一十八里里數始合識以備考

一縣東南陸路出南門南行十里至株樹嶺又五里至葫蘆石

又迤東南行十里至城隍墟又十里至抱泉又五里至傅家墟

湖冲自縣治至此計程四十里與本府高安縣交界是爲東南

陸小路

一縣西南陸路出南門過浮橋西南行五里至斜口又五里至

黃村又五里至江口墟又五里至儒里又十里至翰堂又十

里至劍田又五里至下江邊又五里至石獅嶺以亭爲界自

縣治至此計程五十里與袁州府屬之分宜縣交界是爲西

南陸小路

又由釗田分路西行十里至下湖境又十里至南港又十五

里至小蓮橋又十五里至斗門過茶亭嶺即袁州府屬之萬

載縣界

按邑志疆域載西南至分宜縣界五十里石獅嶺為界其

由釗田分路西至萬載之斗門舊志未詳今經履勘補列

圖中而附識里數於此

一縣東北陸路出東門向東北行十里至石洪橋又五里至東

港又十五里至泗溪墟又五里至河口腦又五里至界尺嶺

自縣治至此計程四十里與本府高安縣交界是為東北陸

小路

按邑志疆域載東北至高安縣界四十里界尺嶺為界詢

之邑紳則云東北三十五里至河口腦與高安交界其界尺嶺在沖湖之東側疑非東北界茲復經履勘界尺嶺屬高安境與上高接壤南近北岡嶺北近泗溪墟其地實在上高之東北仍當從縣志東北四十里界高安之界尺嶺為是其在傅家墟沖湖東側者名為界嶺非此河口腦之界尺嶺也今訂正之

一縣西北陸路出西門西北行五里至斜口又五里至深村鋪

又十里至官橋鋪又十里至三十里鋪又十里至麻塘又十

五里至徐家渡又十里至湖口又五里至社田又五里至石

坑又五里至石牛山自縣治至此計程八十里與本府之新

昌縣交界是為西北陸小路

一上高縣在郡城西南一百二十里東至本府高安縣界三十

五里西至袁州府萬載縣界九十里計廣一百二十五里南至臨江府新喻縣界三十里北至本府新昌縣界一十八里計袤四十八里

按省志城池載上高在府西南一百里邑志疆域上高在府西南一百二十里今經履勘定從邑志又省志載上高東西廣一百五十五里邑志載東西相距一百二十里今以鋪計之實祇一百二十五里又邑志載北至新昌縣界一十五里清水橋爲界今經履勘北路至城圍已有十五里之遙又五里至交坑又五里至新昌之清水礮計程實二十五里則南北之袤舊時本有五十五里茲從今界定爲北至新昌一十八里南北相距袤四十八里以紀其實又由清水礮前行五里至埧下又五里至鷺鷥亭又四里

至兩路口又三里至新昌縣治計程一十七里茲附列之以備考云

又東南至本府高安縣界四十里西北至本府新昌縣界八十里計斜長一百二十里東北至本府高安縣界四十里西南至袁州府屬分宜縣界五十里計斜長九十里

一上高水程自縣浮橋往上一百里至袁州府屬萬載界又自浮橋往下六十八里至龍口渡與本府高安縣交界計水程上下共一百六十八里又自龍口渡往下至高安縣前石橋計水程一百里

一上高之川其大者曰蜀江自西而東綿亘百餘里蜀江之水發源袁州府宜春縣錫杖山經萬載縣楮樹潭至湖源入縣西境爲上源迨入境之後南納蒙山末山之水至斜口北納

新昌藤江之水至凌江楊木港之水至長滕江西南納百歲益樂之水至洪口而北納萬載盧江之水至洋田下社田狐仙塘之水入界水潭至黃田港東北納新昌章舍之水至河口壩其由本境發源而繞經別縣復匯入者則縣南城溪之水出蒙山紆新喻潁江入邑境桐橋復越高安華陽渡入蜀江遂東行過郡城至瑞河口匯章貢諸水達會城此水之大畧也

一上高之山以蜀江之南北分爲二支南支以末山蒙山爲鉅而蒙又從未出末山之脈自袁州宜春之桂村嶺來一支正落其相附而最著者爲香爐等九峯跨分宜縣界至石獅嶺漸遞爲蒙山岡巒起伏盤結數十里南連新喻東接高安拱縣境者特其一面耳北支以敖山負部爲縣主山脈自新昌

雲風嶺來入縣境爲鐘鼓嶺復池東起爲上夫山其折而南起者爲大山再遞爲河西顧城塢諸山其折而東再伏再起者爲敖山餘支爲三鏡葦薺諸山漸遞爲河口塢跨高安界山田間錯木植頗少此山之大畧也


一上高南北多山中亘一水上通新昌萬載下達郡城省會踞高安上游地勢陡絕惟東路之仰天塢甚爲險隘懸瞰蜀江危崖峭壁路極仄而聳往來僅容一二人若添設關口足資防堵又西路之仙姑乾陀等嶺與萬載茶嶺交界亦爲邊境扼要之地至末山唐時曾經築堡依山爲壁每相恃以避警洵爲邑西扼塞此其形勢大概也

--	--	--	--

袁州府圖

見方三十里





袁州府全屬郡縣輿地圖說

一袁州府宜春縣附郭所有城制縱橫高廣周圍之度均詳宜

春縣圖說

一袁州協營副將一員都司一員統領馬步戰守兵丁三百八十名

一袁州府轄縣四自宜春縣東至 彬江 四十里交分宜縣界又

四十里至 分宜縣 西至 分界鋪 五十里交萍鄉縣界又九十

里至 萍鄉縣 北至 八角亭 七十五里交萬載縣界又十五里

至 萬載縣 是為本府分至各屬縣之界

一袁州府東路自宜春縣東行五十里至分宜之 路口鋪 又三

十里至 分宜縣 又二十里至 界首汛 與臨江府新喻縣交界

東行即新喻縣之界首街自府治至 界首汛 計程共一百里

為府境東至隣郡之止界

按郡志以東至分宜之鐘山為界考鐘山在縣東十里鐘山里其山有二分為南北下瞰秀江在水南者為南鐘山屬分宜所轄在水北者為北鐘山屬新喻所轄故分宜志與新喻志皆兩收鐘山今定以界首汛為東至境尤為犁然不混

一袁州府西路自宜春縣西行六十里至萍鄉之白沙鋪又八

十里至萍鄉縣又六十里至插嶺關與湖南長沙府醴陵縣

交界關外即醴陵之茅田自府治至插嶺關計程共二百里

為府境西至隣省之止界

一袁州府南路自宜春縣南行八十里至大仰山與吉安府安

福縣交界為府境南至隣郡之止界

按府志以南至宜春縣之澗富嶺爲界宜春縣志同今經履勘澗富嶺實在宜春南境稍東袁郡疆域西境本廣於東境若以澗富嶺爲南至之境則更偏東矣茲以大仰山爲南至境於方位始合

一袁州府北路自宜春縣北行七十里至西嶺鋪又二十里至

萬載縣又一百一十里至大陽山與南昌府義甯州交界自府治至大陽山計程二百里爲府境北至隣郡之止界

按府志以北至萬載之穀皮嶺爲界今經履勘穀皮嶺在萬載縣境界內二十五里非止界也茲定以大陽山爲北至境界數始符但洪武舊志以太陽嶺爲西北界方位不合茲并正之

一袁州府東南路自宜春東南行五十五里至分宜之嚴塘嶺

又東九十五里至分宜之迎塘嶺與吉安府廬陵縣交界過

嶺東南行即路口自府治至迎塘嶺計程一百五十里為府

境東南至隣郡之止界

一袁州府東北路自宜春北行九十里至萬載縣又東北行六

十里至連香嶺與瑞州府新昌縣交界自府治至連香嶺計

程一百五十里為府境東北至鄰郡之止界

一袁州府西北路自宜春西北行九十里至亂石嶺又八十里

至萬載之核樹嶺與湖南長沙府瀏陽縣交界自府治至核

樹嶺計程一百七十里為府境西北至隣省之止界

按洪武舊志載西南到萍鄉縣株木橋界一百一十五里

萬邑西南界即宜春之西北界方位今經履勘株木橋在

萬載縣境內九十里實不接萍鄉境或明初邑境如此但

里數亦不相符茲從嘉定志及府縣舊志作萬邑西南到
宜春界爲是但舊志以爲千秋嶺亦誤茲從萬載新志作
宜春亂石嶺又袁州府志作西北至萬載縣之峰子嶺計
程二百一十里方位里數均失今從萬載縣新志作棖樹
嶺庶爲得之

一袁州府西南路自宜春縣西行五十里至分界鋪又西南行
四十里至萍鄉之蘆溪又八十里至雙塘與湖南長沙府攸
縣交界自府治至雙塘計程一百七十里爲府治西南至隣
省之止界

按府志宜春縣志西南界均同但計程以爲二百六十里
非是今特正之

一袁州府所轄各縣與隣省隣郡交界之處遠近不等互詳各

縣圖說

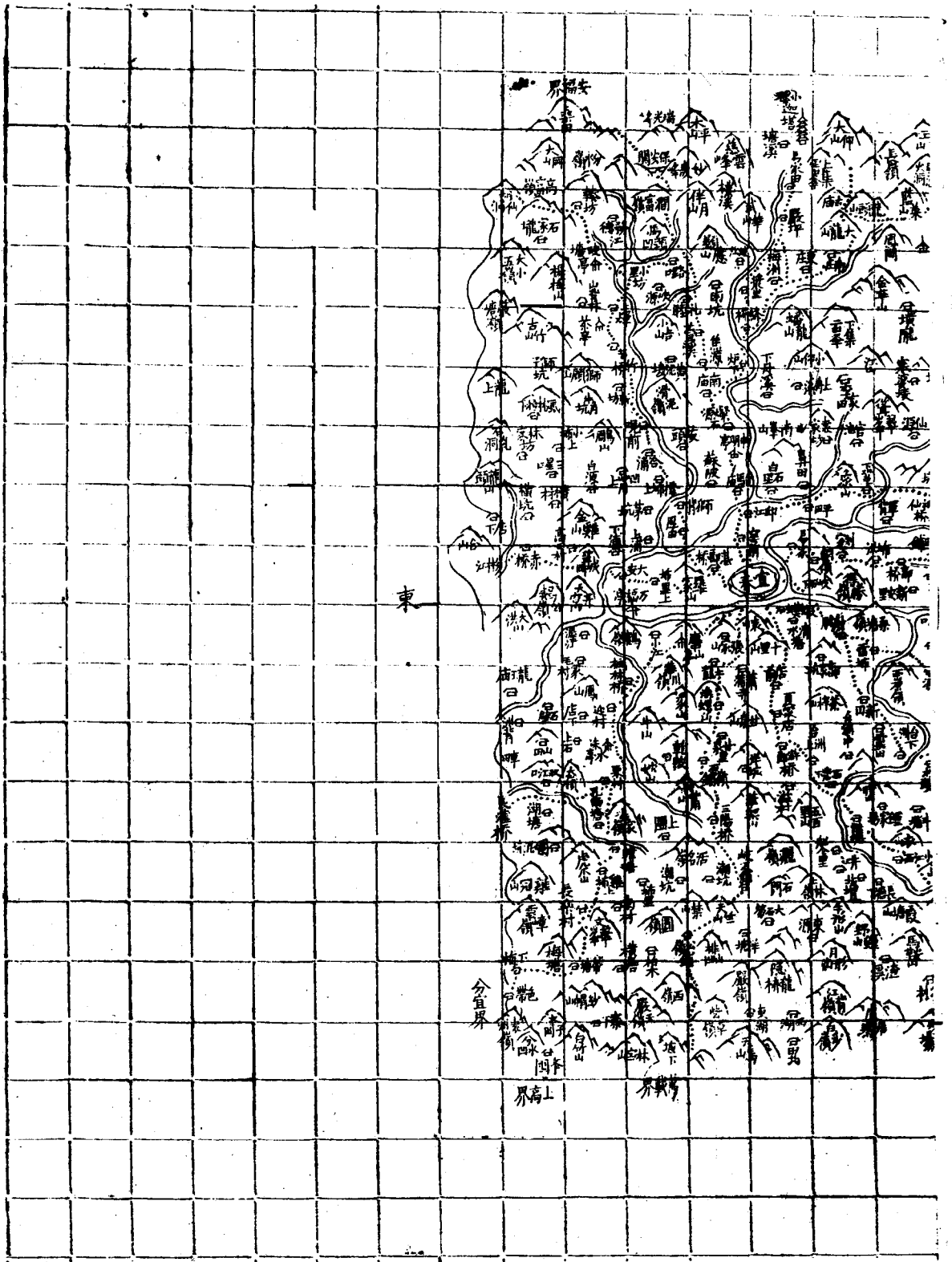
一袁州府東界接壤臨江府新喻縣境西界接壤湖南長沙府之醴陵縣境計東西廣三百里南界接壤吉安府之安福縣境北界接壤南昌府之義甯州境計南北袤二百八十里東南界接壤吉安府之廬陵縣境西北界接壤湖南長沙府之瀏陽縣境計斜長三百二十里西南界接壤湖南長沙府之攸縣境東北界接壤臨江府之新喻縣境計斜長三百二十里


按廣袤里數須據其四至八到交界之盡處而言然省府縣志每同異互見得失相參由未審定方位考覈里數僅據採訪所摭登入疆域耳今經履勘惟東南界迎塘嶺東界鐘山西界插嶺南界澗富方位里數尙符其東北界之

連香嶺稍差十里猶未爲大矣至西南界雙塘舊志以爲二百六十里則里數不免懸殊若北界穀皮嶺二百七十里西北界峰子嶺二百一十里則方位里數均失之矣茲故訂定之如左

--	--	--	--

宜春縣圖





袁州府宜春縣輿地圖說

一宜春縣附郭爲袁州府城城身高二丈基廣一丈二尺上廣八尺自東門城樓至南門城樓五百四十五弓外月城樓一座週圍六十弓又自南門城樓至西門城樓八百八十三弓外月城樓一座週圍二十四弓又自西門城樓至大北門城樓八百九十八弓外月城樓一座週圍三十八弓又自大北門城樓至小北門城樓一百六十四弓又自小北門城樓至東門城樓三百二十一弓週圍共二千八百一十一弓月城在外自東城繞南門至西城一千八百三十一弓城外均有濠溝自西城繞北城至東城九百八十弓城外均係大河東門曰宜陽路通分宜西門曰萍實路通萍鄉南門曰大仰路通仰山北門曰袁山路通萬載小北門曰錦青建有石礮名曰秀

江以通往來

一宜春分防營汛額設千總一員把總一員帶領馬步戰守兵

丁五十二名防守所管水陸塘汛水塘五處曰水次曰下浦

曰朋津曰白沙曰西村守汛兵丁各五名旱塘四處曰彬江

曰七星曰埭汭曰澗富守塘兵丁各二名

又分防太平關外委千總一員帶領兵丁十一名慈化隘派

撥步戰管隊一名帶領兵丁八名巡防

一東陸大路出縣東門東行五里至湛郎橋又五里至羅家山

鋪又五里至埭里上一又五里至大安鋪即又五里至望城

崗又五里至大塘鋪又五里至赤橋又五里至彬江鋪由此

逕行半里許有五里牌過此即分宜縣界牌之左以堰水為

界牌之右以大江為準牌坊橫立衝途來往必經其下是為

驛路西距縣治四十里東距分宜縣治四十里

一東陸小路自湛郎橋分路迤東南行五里至厚田又五里至

茅坑又五里至垵嘴上又五里至白源又五里至三星口又

折而東北行八里至店下又七里至彬江計程四十五里比

大路多五里云

一東南陸小路自三星口分路東南行五里至小埭上又五里

至楓樹下又七里至東源又八里至嚴塘嶺交分宜界計程

五十五里距分宜縣治四十五里此路亦通安福距安福縣

治一百里

又由厚田分路東南行五里至嶺背又五里至擇埭上又五

里至合浦又十里至新坊又十里至上輝又五里至小里坊

又十里至高富嶺又七里至胡仙洞與分宜接壤自縣治至

此計程六十七里間道亦可通安邑

一南陸大路出南門南行五里至審前又五里至鄒橋又五里

至白馬廟又五里至中村之申明亭又五里至燦源石又五

里至南廟又五里至焦源又迤東南行五里至萱溪又五里

至禮睦又五里至路口又五里至馬頸壩又五里至澗富嶺

又里許至保安關計程六十里由關前進過五福橋交吉安

府安福縣之七里坑距安福縣治七十里

按澗富嶺為郡南扼塞左右皆重山疊嶺中通一徑關內

左為大岡山南界安福東界分宜關外右為小谿村村外

接安福境舊於澗富村設巡檢司後裁僅存澗富塘汛有

防守兵丁二名咸豐七年逆匪竄擾安福經澗富村職員

夏兆瀛獨力捐資建立保安關藉以扼險防堵

又自澗富嶺南行由保安關過五福橋十里至 七里坑 又十

里至 雙田 土名草鞋壩爲宜安交界處距宜春縣治八十里

距安福縣治六十里

按府志載南至澗富嶺爲界接壤於吉安府之安邑縣志載西南界吉安府之安福縣以雙田爲界今經履勘詢之士人無知有雙田地名者考安福志載有智溪水一條云在安福縣北源出宜春界之桑田東麓復至七里坑細查鄉耆據云聞之前人宜春南路舊界本在距七里坑十里之桑田地方不知何時歸入安福今惟以澗富嶺七里坑爲宜安交界處所按桑田雙田土音相近則雙田卽桑田無疑然其方位實在宜邑之南舊志東南以嚴塘嶺爲界故以此爲西南界然邑西南界實在太平山舊志考之不

審耳又自桑田十里至黃田又十里至楓樹洲又十里至賀

壁又十里至清溪又十里至大嶺又十里至安福縣治計程

六十里今亦附列之以備考云

又自南廟迤西南行五里至爐下又五里至絳橋又五里至

梅洲又五里至東庄又十里由南庄至大仰山下古廟有

龍山自縣治至此計程六十里又山行二十里至大仰山頂計

程八十里與安福接壤

按大仰山為郡南之鎮山周迴數十里高聳萬仞亦稱太

平山絕頂名集雲峯實一山也古廟在仰山獺逕潭之旁

潭水東流為仰山水出浦村入秀江

又自絳橋南行五里至漿禮又五里至洪江又十里至巖坪

又十里至塘溪與安福接界自縣治至此計程七十里

按縣志稱保孫橋在城南七十里塘溪又載縣西南界安

福縣以雙田為界計程六十里今經履勘由澗富嶺右過

山十里至桃溪又橫過十里至安邑之平埠又五里至塘

溪內有地名易家田屬宜春管或疑雙田即此地然易家

田雖在邑南境稍西然非邑西南之盡境處不得以此為

西南界也雙田當即七里坑外之桑田土音訛耳

又自萱溪分路南行七里至南坑又七里至顯應山又六里

至桃溪自縣治至此計程六十里與安福接界

又自古廟西南行十里至藍采山又十里至唐家山自縣治

至此計程八十里亦與安福接界

又自唐家山西南行十里至太平山又十里至萍鄉之明月

山自縣治至此計程一百里距萍鄉縣治亦一百里

按唐家山左為王京山右為大平山皆大仰山之分支也
 太平山右即明月山跨袁吉二郡境前屬宜春左屬安福
 右屬萍鄉後為萍安二邑交界處山麓與安邑塢頭接境
 山半為滾鼓嶺係宜安二邑交界又由塘溪橫過十五里
 至長嶺亦為宜安二邑交界由長嶺可通安邑之塢頭

一西陸大路出西門向西行五里至沙陂橋又五里至銅嶺鋪

又五里至劉家村又五里至埭汊鋪又五里至鄣橋又五里

至沙田鋪又十里至七星鋪又五里至苧麻土又五里至分

界鋪自縣治至此計程五十里為鋪遞驛路與萍鄉接境距

萍鄉縣治九十里

一西北陸小路出西門西行十里至瓦江渡又十里至射鵬村

又西北行十五里至龍源又十五里至南塘村又十里至曉

塘 又十里至 鸞坑 又十里至 楊家橋 又十里至 坑西村 又十

里至 中坑村 又西北行二十里至 楊岐山 與萍鄉縣接壤計

程一百二十里

又自射鵬村分路北行十里至 新田橋 又十里至 臺洲 又

折而西行十里至 泉塘 又十里至 巉塘 計程亦六十里與上

龍源一路合

按臺洲有上中下三村此臺洲與 游郎橋上 北路之臺洲

上橫過相距十里而遙

又自臺洲分路西北行十里至 里光村 又十里至 山田 又十

里至 遠市橋 又西南行二十里至 竹坪 自縣治至此計程九

十里為通萍鄉小徑

一西北陸大路由小北門向西北行五里至 蝦蟆石 又北行五

里至 十里山 又五里至 店前 又迤西北行五里至 夏家店 又

五里至 洪塘橋 又五里至 臺洲上 又五里至 西塘下 又五里至

又二里至 楊洛口 又八里至 寶山橋 又八里至 東明橋

又二里至 金瑞市 又五里至 鳳山 又五里至 一息亭 又五里

至 鳳嶺下 又五里至 亂石嶺 又五里至 萬福亭 又五里至 獲

富市 又五里至 春江橋 又五里至 鉢孟塘 又五里至 柳家亭

又五里至 慈化街 又五里至 分水壩 又五里至 太平關 又五

里至 余家坊 又五里至 狗頸墩 又五里至 桐木嶺 自縣治至

此計程一百三十五里與萍邑交界自界至萍鄉縣治一百

一十里

又自慈化黃圃巷分路西北山行過 西隴坑嶺 出 袁家槽 約

二十里至 鐵山界 自縣治至此計程一百三十里與 湖南 陽本府

萬載縣接境距瀏陽縣治一百二十五里
萬載縣治一百五里

又自慈化中街分路向北山行五里至幽蘭嶺以水分界東

屬宜春西屬瀏陽距縣治一百二十五里距瀏陽縣治百二十里

又自鉢孟塘分路北行十里至冷水源又十里至大水源與

萬載接境距縣治一百二十里距萬載縣治九十里

按黃圃之太平關離城百二十里西與萬載接境東與萍

鄉接境西北與瀏陽接境界連兩省實為楚南咽喉其山

疊嶂層巖設關卡處兩山峙若天門中通一徑數百人左

右環守即外寇無間可入真險要之地也

一北陸大路出北門向北行五里至蝦蟆石又五里至張家山

又十里至雷橋又十里至石嶺又十里至三陽橋又十里至

岐石嶺 又十里至 公嶺鋪 又十里至 西嶺鋪 又五里至 八角

亭 與本府萬載交界自縣治至此計程七十五里距萬載縣

治十五里此為鋪遞驛路

又自三陽橋分路迤西行十里至 陳家橋 又十里至 洋塘 又

五里至 嚴嶺 由嚴嶺至萬邑治計程三十里

又自岐石嶺分路由 排山坳 行十里至 紫草嶺 與嚴嶺至萬

邑里數同

一東北陸大路出北門過 秀江橋 五里至 袁山下 又五里至 鹿

岫亭 又五里至 楓樹 又五里至 楓林橋 又五里至 迎村 又

七里至 洙水亭 又五里至 瀘埽亭 又五里至 栗村 又五里至

易家嶺 又五里至 韓塘 又十里至 長樂村 又十里至 帶塘 又

十里至 下梅 又五里至 色帶 又五里至 袁州嶺 自縣治至此

計九十二里與本府分宜縣及瑞州府上高縣連界自界至分宜縣九十里至上高縣治亦九十里

按色帶為宜春東北隅盡境處袁州嶺脈自末山分出跨袁瑞二郡境西屬宜春南屬分宜東北並屬上高以分水垵土地廟為界

一宜春西往萍鄉水程出西門十里至瓦江又十里至桑塘口

又五里至稠江口又十里至南山口又十里至西村又五里

至張家坊又五里至柘桑又五里至楊村交萍鄉界計程六

十里又由楊村至蘆溪計水程四十里

一宜春往分宜水程由秀江橋二里至蘆洲又三里至文筆峯

又五里至羅家山又五里至窑下又五里至下浦又五里至

望城岡又五里至溼江又五里至白沙又五里至石壁又五

里至洲背入分宜境又五里至楊潭又二十里至本邑之彬

江交分宜界計水程七十里自界至分宜縣治四十里

一北河至金瑞水程出西門五里至水汶又二十里至稠江口

又分路由北行十里至播南埭又十里至新林橋又十里至

新陂河下又五里至松木頭又十里至七里岡又十里至渡

頭又五里至船倉裡又十里至小江西又十里至南岸又十

里至金瑞計程一百一十五里

一宜春東至分宜界四十里西至萍鄉界五十里計廣九十里

南至吉安府安福界七十里北至萬載界七十五里計袤一

百四十五里東南至安福界八十里西北至萍鄉界一百三

十五里計斜長二百十五里西南至萍鄉界一百里東北至

瑞州府上高縣界九十里計斜長一百九十里

一宜春之山南以大仰山爲最鉅分枝爲玉京明月諸山綿亘數十里西跨萍鄉及安福境東以大岡山爲最鉅分枝爲澗富木平鄱官諸山亦綿亘數十里跨分宜及安福境北以鳳嶺爲最鉅分枝爲亂石小關大關諸山界萬載境西以太平關山爲最鉅分枝爲幽蘭鐵山桐木嶺諸山跨萍鄉萬載及湖南瀏陽境山多田少故幅幘雖較分邑廣踰三分之一而田地僅增分宜五分之一此山之大畧也

一宜春之水其大者曰秀江發源自萍鄉羅霄山六十里至

蘆

溪始通舟楫迨入境以後北納金瑞稠江之水西納荐禪鸞谿之水南納仰山清瀝江之水東南納新坊下浦之水東北納楓林渥江之水至石壁下會分宜楊江之水出彬江由分宜至新喻歸章江名爲袁河經鄱陽湖入南江其別流不入

秀水者一由慈化諸山水出萬邑株樹潭入瑞河一由中溪霞垣滄下水出萍鄉入湖南淥水此水之大畧也

一宜春澗富嶺爲郡南扼塞經本村職員建築保安關有事足資防堵太平關尤爲西北險要之地以數十人嚴守關上寇卽無從竄越楚南有警尤可與萍鄉案山萬載鐵山界互爲聲援此外則荐禪之九七嶺一名大將嶺在城西九十里亦與萍鄉瀏陽地近亦扼塞之次要者其分水嶺則與石門山皆附近澗富之地此其形勢之大概也

分宜縣圖

袁州府分宜縣輿地圖說

一分宜縣城東自萬年橋迤北至西臨河水巷長四百七十六丈高一丈八尺基廣一丈二尺面廣八尺南面瀆水逼近河岸自西徂東長三百二丈民居叢逼不可城惟自河底焚石高二丈四尺上與岸平加女牆六尺城共五門東曰仙臺通新喻西曰昌峽通宜春南曰清源通安福北曰袁峯通萬載上高北迤西曰小北門城樓五座水關二座

一城守把總一員額設兵丁三十七名駐防縣城一十六名撥守水塘四處曰航江曰金塘曰昌山曰江斜防汛兵各五名又旱塘汛一處曰界首防汛兵一名係由袁州協營分撥

一東陸大路出東門五里至航江橋又五里至白田鋪又五里至八角亭又五里至界首汛自縣治至此計程二十里地界

臨江府新喻縣境距新喻縣治五十里為往臨江瑞州及進省大路

按界首汎有街坊屬新喻所轄街口有橋一道以橋之東

西為分新二邑界

一東北陸路自八角亭分路折而北行五里至萬溪又迤東北

行五里至洞源又五里至上睦又五里至田南又五里至苦

株圯又五里至花沙又五里至牛欄坑又五里至桑林墟又

三里至集溪里又七里至棗木山又五里至霞工又五里至

桐村又五里至燕喜橋又五里至南村又五里至蒙山又五

里至孤山村槐陰洞自縣治至此計程九十五里與新喻交

界又由蒙山東繞山脚而行十里至櫟頭山亦交新喻縣界

距新喻縣治五十里

按櫟頭山爲邑東北之盡境處蒙山爲瑞袁臨三郡之鎮北界瑞州府上高縣境東南界臨江府新喻縣境西屬分宜境由山南出分爲湖屏嶺上有望梅亭路通新喻嶺以望梅名者以望見界牌嶺南出之梅嶺也梅嶺北卽上高境與上邑高嶺相接者分宜縣載寒坡洞在蒙山側今詢之孤山村土人皆不知有寒坡洞惟蒙山旁有槐陰洞一如志言則是今昔殊名之故矣

又由棗木山迤東行二里有楊婆陂南界分宜北界新喻又由棗木山迤東北行六里至柏公祠由此稍折而北里許至牌石下泐有界石字跡剝落不可辨詢之土人謂現在以鄣氏門前樵徑爲斷南屬分宜北屬新喻

又由棗木山迤東南行四里過萬福橋有亭由此迤北行里

許至界邊石地名舊有分新互界處此處稍東有山名讓高

據土人言此山向屬分宜後入新喻遂以讓高名此距新喻

縣治亦五十里

一北陸大路出北門五里至西岡上又五里至十里店又五里

至介橋又五里至金塘又五里至馬頸里又五里至鳳陽橋

又五里至西嶺下又五里至烏石又五里至狀元橋又五里

至麻衣廟又五里至福壽橋又五里至平湖村又五里至黃

山村又五里至火把地又五里至南山村又五里至操場又

五里至石馬又五里至赤土又五里至蘭盤又五里至界牌

嶺與瑞州府上高縣交界是為往上高大路自縣治至此一

百里距上高縣治五十里

按分邑北境府志以上高縣之梅嶺為界云計程百五里

繪圖亦同邑志不載北界惟於山川門載上分嶺在縣北
一百里清教鄉井塘里從嶺左出爲石獅嶺度界牌嶺至
鍾家山高嶺嶺東上高界又從南出爲梅嶺卽梅嶺北上
高界又南行十里至南村起櫟頭山東爲新喻界又載蒙
山在縣北九十里旌儒鄉南村里北界上高東南界新喻
不另列梅嶺一山今經履勘分宜縣治偏在東境梅嶺在
縣北之東與治城相對故府志以此爲分宜北界又汛防
所轄地方北至馬湖與上高界連梅嶺左卽馬湖其二云一
百五里者據梅嶺山頂而言也邑志於疆域止載東北櫟
頭山界而不及北界繪圖則於北境載上分嶺石獅嶺界
牌嶺及東北境蒙山櫟頭山亦不及梅嶺考上分嶺與蒙
山山脉皆自末山而來上分嶺卽桃源洞山在治城北境

之西蒙山在治城北境之東其山綿亘跨瑞袁臨三郡之境分邑所轄僅山之西面惟梅嶺一山南屬分宜北屬上高就治城言之當以此為北界就疆域言之當以上分嶺為北界邑志尙欠明晰宜兼載桃源洞及梅嶺二山庶為得之

一北陸小路自縣城十五里介橋分路迤北行五里至烏橋又

五里至石嶺下又五里至納田又五里至牛形嶺又五里至

黃土店又五里至花園又五里至蝦墓石又五里至涂睦又

五里至石坳口又五里至轉石嶺又五里至牛首嶺又五里

至泉州嶺又五里至操場與北大路合

一西北陸大路出北門向北行十里至十里店又西北行五里

至李家邊又北行五里至合嶺埭又迤西行五里至馬嶺里

又五里至鳳陽橋又北行六里至西嶺下又五里至烏石右有黃

茅嶺甚高又西北行五里至狀元橋又十里至翔龍橋又四里至

楊橋又西北行五里至建陂有橋自西北跨東南以上水皆

西流由楊橋會楊潭出大河又由建陂五里至泉坵又十里

至小礮又三里交宜春縣界即宜春之梅春白自縣治至此

計程八十三里自界至宜春縣治五十里

一西北陸大路自楊橋分路右向西行十五里至大墟均交宜

春界屬宜春之善和鄉計程七十五里自界至宜春縣治五

十五里是為往萬載大路距萬載縣治三十五里

按府志云萬載東南界分宜以石灰嶺為界分宜縣志並

未載有分宜界萬載地名詢之士人據云石灰嶺係屬宜

春考宜志山川門有石嶺在城北七十里善和鄉橫塘土

人多採石燒灰橫塘與分宜接界今尚有分宜寄庄錢糧
 府志考核不審遂以此為分宜與萬載互界處所宜加訂
 正又考萬載新志云東南至瑞州府上高境一十五里以
 石灰嶺南塘埒為界距上高縣治一百十五里嘉定志以
 邑境東南到分宜石灰嶺界十五里府縣舊志俱同今此
 界實接壤上高縣境正之惟新志為得其實

又自楊橋分路左向西北行十里至獅子石又五里至水豆

又五里至羅塘又三里至交宜春界之良灌橋自縣治至此

八十三里自界至宜春縣治五十里

一西北陸小路西出西門西行二十里至昌山又折向西北行十

里至江斜汛又十里至胡家坊又五里至茅洲又十里至紐

村又十里至券山又五里至界石又五里至楊橋又西行十

五里至宜春之 大墟切 自縣治至此計程九十里自界至宜春縣治五十里

按此路爲邑西北隅縣志載西北陸小路自縣北門九十里至梁觀村本府宜春縣界今經履勘徧詢既無梁觀村地名凡與宜春他處交界之所里數皆不相符邑志關津載有兩江橋在縣北七十里夏塘或疑梁觀卽兩江之誤然兩江橋實分宜境內所轄里數僅七十里斷非指此爲西北界考宜春志善和鄉有羅埭塘有良灌泉塘又關津載良灌橋在邑東五十里始恍然志稱良灌村梁觀卽良灌之音訛則分宜西北隅接宜春境之界蓋從縣北楊橋取道或由建陂小礮至梅村台或由獅子石羅塘至良灌橋里數均八十三里可以互證作志者欲夸大其疆域故

云九十里非紀實之文也

又自楊江北行五里渡河至石陵仍向西北行五里至山田

又五里至下塘又三里至兩江橋自縣治至此計程七十三

里自界至宜春縣治五十五里

又自小礮迤東行十里至森塘又東北行十里至桂村有山

名沙嶺又名仇胡嶺双峯對峙中通一徑嶺之西北屬上高

境嶺之東南屬分宜境綿亘約十里交上高縣境自縣治至

此計程一百里自界至上高縣治三十五里

又自桂村五里至梘頭嶺分界與沙嶺同交上高縣界自縣

城至此計程一百五里自界至上高縣治四十里

一西陸大路出西門五里至謝恩橋又五里至金塘鋪又六里

至橫坑又四里至昌山鋪過浮橋西行十里至路口鋪又十

里至 合山彬江鋪 合山爲分宜縣境彬江爲宜春縣境合山
有一牌坊爲分邑宜春縣交界處自縣治至此四十里自界
至宜春縣治四十里

一西南陸小路出西門過野江渡西南行十五里至 野源橋 又

五里至 壁源 又五里至 大壁下 又十里至 紅花仰 又十里至

五子峯之 嚴塘村 共四十五里又五里上五子峯與宜春大

小五嶺連界距宜春縣治五十里

按分宜縣志無西南界考宜春縣志東南界分宜以嚴塘
爲界計程五十五里今經履勘嚴塘有二村一在五嶺之
東一在五嶺之西大小五嶺以嶺上下路均五里而大小
又有五峯也然則分宜西南一隅當以五子峯頂上爲界
今五嶺之巔有茶亭一所亭左高塢上爲孔道屬宜春轄

其下有山田屬分宜轄是為往安福之路距安福縣治一

百里

一南陸大路西出南門迤東行五里至五里橋折而南行五里至

憑山頭又五里至新社又五里至路下又五里至松山又五

里至桑棗鋪又五里至東安又五里至鸞舍即亂石嶺又五里至石

鎮鋪又五里至車谷未至車谷一里有防里村在焉與安福

交界自縣治至防里計程四十九里距安福縣治五十一里

一東南路出東門東南行過萬年橋五里至五里橋又五里至

金雞鋪又五里至庄邊又五里至楊姑坳又五里至行山又

五里至鏡埕均又五里至新屯嶺又五里至潭溪又五里至

迎塘嶺又五里至路口交吉安府廬陵縣界自縣治至此計

程五十里又至廬陵縣治一百三十里

按此路爲縣東南盡境處迎塘嶺跨分廬二縣境以山頂分水爲界距分邑治四十五里距廬陵一百三十五里係由袁州往吉贛通衢

一分宜縣距郡城八十里東至臨江府新喻縣界二十里西至本府宜春界四十里計廣六十里南至安福界四十九里北至瑞州府上高縣界一百里計袤一百四十九里東南至吉安府廬陵縣界五十里西北至宜春界八十三里計斜長一百三十三里東北至新喻縣界九十五里西南至宜春界五十里計斜長一百四十五里

一分宜地形狹長四圍山嶺叢疊惟正西往郡一面地稍平坦南路之山以大岡爲最鉅脉自仰山而來綿亘八九十里自西南橫延於東南北路之山以大蒙山爲最鉅脉自未山而

來亦綿亘八九十里自西北延於東北此山之大略也

一分宜之川邑北諸水皆自東而西由西折而南出秀江一曰南山水一曰楊橋水一曰楊江水合流至楊潭爲一通津外此則江斜蒙江就江三水皆北境抱山夾流而出秀江東北鄉之小水數支咸歸新喻入大河邑南諸水一由野江入秀江一由涓江入秀江東南鄉之小水數支近南者歸安福入潁河近東者歸新喻入大河此水之大略也

一南鄉鄙官嶺之外爲宜春澗富嶺與防里之車谷皆爲通安福要道澗富已經設關若於防里謹守車谷則南路可以無虞北鄉之上分嶺左右皆山徑小路易于防守若于界嶺梅嶺嚴守馬湖亦可以斷上高之路前此逆匪竄擾分宜皆由馬湖繞倉上南村而入此皆防守最要之隘攬形勢者所宜

留意也

二五八

8919591

方定集匯言
卷五

三


嶺

鄉


縣

番

見方十里







袁州府萍鄉縣輿地圖說

一萍鄉縣城自東門至南門四百一十四弓堞口二百六十八
個自南門至小西門二百二十四弓堞口一百四十自小西
門至大西門三百零六弓堞口一百九十六自大西門至北
門六百二十二弓堞口三百九十七自北門至東門三百九
十八弓堞口二百一十四五門週圍一千九百六十四弓堞
口一千二百一十五城樓五座城身高一丈六尺下廣一丈
二尺上廣六尺門東曰來陽南曰達秀西曰連湘北曰通楚
其一曰小西門以便民往來東南又有水門二以便汲道
一萍鄉分防營汛額設把總一員蘆溪市旱塘分防外委千總
一員共兵丁五十三名咸豐七年改設分防縣汛千總一員
添設插嶺關旱塘分防額外外委一員共兵丁八十一名內

馬兵二名弓箭戰兵四名守兵三十三名烏鎗戰兵三名守兵三十八名字識一名

東路高崗鋪旱塘兵一名蘆溪市旱塘兵十二名宣風市水塘兵五名

大西路湘東市旱塘兵五名荷蕘橋水塘兵五名金魚石水塘兵五名

小西路草市旱塘兵三名

北路案山關旱塘兵五名上栗市旱塘兵三名

一東陸大路出東門過亭泰橋向東行七里至蘇家灣又三里

至十里鋪又三里至沙子嶺又七里至雲居鋪又四里至亂

石嶺又六里至高岡鋪又五里至馬鞍嶺又五里至路行鋪

又五里至五里排又五里至蘆溪汛有巡檢司營汛分駐又

十里至 新路鋪 又東北行五里至 株亭山 又五里至 甘山鋪

又五里至 宜風市 又五里至 白沙鋪 又五里至 竹園裡 又五

里至 分界鋪 交宜春界自縣治至此計程九十里距宜春縣

治五十里是為驛站大路

一南陸大路出南門過 萍實橋 向南行三里至 嘉梓廟 又迤東

行二里至 丹江亭下 仍向南迤東盤旋山麓行八里至 三灣

又向西南七里至 烏龍橋 又東行五里至 大栗山 又五里至

下南坑 又五里至 上南坑 又南行六里至 高埠嶺 又過嶺行

七里至 官間 又六里至 中甲田 又六里至 界下馬迹嶺 交蓮

花廳界自縣治至此計程六十里距蓮花廳治七十里過嶺

五里即蓮花廳治上西鄉三十二都之 六公陂

又自嘉梓廟分路迤西南行五里至 大田 又南行五里至 烏

雲坑又五里至白雲山又十里至七保又十里至會雙又十

里至張坑又七里至班竹坪又五里至干步不又五里至濟

嶺中甲田與上路合六里至馬迹嶺自縣治至此計程七十

一里較上路多十一里

又自上南坑迤東南行七里至小西台又五里至趙家園又

十里至大龍又八里至山古埕交蓮花廳界自縣治至此計

程六十五里自界至蓮花廳治七十里過嶺五里即蓮花廳

三十一都之大社村

又自小西台迤東南行八里至平村又十里至汶下又十里

至王皇山亦交蓮花廳界自縣治至此計程七十里過嶺即

蓮花廳之黃沙

按此兩路與上嘉梓廟一路皆為南通蓮花廳之小路俱

舊志所未載

一東南陸大路自東門過亨泰橋由東南行五里至五里排又

五里至十里鋪又五里至九里坪又五里至錫坑又五里至

善竹嶺又五里至王家源又五里至許家坊又五里至茶園

又五里至袁家埠又五里至山口岩又三里至雲風亭又五

里至塹石岩又七里至九洲又南行五里至白馬陂又西南

行五里至坑口廟又東南越山行五里至市上又南行五里

至蘇家坊又五里至河坑岩上又東南越嶺行五里至水沙

陂又南行五里至楊家灣又逾嶺七里至磨形嶺又越嶺東

南行五里至太平亭又三里至分水均交安福縣界自縣治

至此計程一百一十五里自界至安福縣治一百四十里過

均五里即安福十九都之茅店裡

又自市上分路東行過河三里至小江邊二里至新泉街即新店裡

又東南行五里至獬形嶺又五里至熊嶺又五里至團山前

又五里至大江邊又南行五里至葛仙觀又東南行三里至

石古庵有盡心橋橋旁有馬迹石形如甕口又五里至寒婆

岩又五里至武功山紫極宮又五里至白鶴峯此峯以分水

為萍安二縣界前萍後安自縣治至此計程一百二十八里

自界至安福縣治一百二十里

按縣志載東南至馬踠石界一百一十里自界至安福縣

治一百八十里今經履勘詢之士人杳無知者展轉借閱

乾隆辛未年萍鄉舊志載武功山淨心橋有馬迹石石上

有馬迹形如甕口則馬踠石當即指此盡心淨心音相近

馬跡馬踠形相似惟里數與志載不符然自市上以往皆

山嶺谿徑非弓尺可丈量則其里數亦約略之詞耳

一東南陸小路由烏龍市分路左行越山橫過五里至妙智院

又越山十里至天滋山又五里至紫家坑又十里至上埠又

十里至方坪裡又五里至古岡又五里至蘆溪計程七十里

又自七保分路東行十里至阪田又五里至廟前又十里至

上埠與上一路合

按此兩路係自南折東之陸路皆府縣志所未載

一西南陸大路西門向西南行五里至井坑又五里至小

橋下又五里至桐田又五里至麻山又西行十里至廟嶺又

五里至造裡又五里至蠟樹下又十里至大路裡又十里過

上株嶺至山田又五里至盧家坑又五里過東橋至草市又

五里至雅坑又十里至香花樹下又五里至界頭雙塘交攸

縣界自縣治至此計程九十里自界至攸縣治一百二十里
按此為西南陸大路查雙塘之名至香花樹下詢之土人
尚無知者至界頭詳詢始悉其處蓋彼處交界有兩村共
為一社祀神故名其地為雙塘其香花樹下之社為楓梓

云

又自蠟樹下街西行十里至寶山又五里至排上又三里至

鴛鴦樹下與醴陵接境以土塘為界其塘屬萍鄉又里許為

美田市自縣治至此計程五十八里自界至醴陵縣治五十

里

又自東橋分路東南行五里至南江口又十里至塘下又五

里至交下又五里至干步不又五里至長坑又五里至白竺

均攸縣界計程一百五里

按此路係由陸大路分途故較小西門出井坑小路多二十餘里云

又自東橋分路西行五里至 江邊坑 又南行五里至 苦蕒庵

交醴陵縣界又十里至 大士裡 交攸縣界

又自江邊坑池北行十里至 下鳥田 亦交醴陵縣界

一西南陸小路出南門過萍實橋迤西行五里至 長潭 仍向南

行五里至 樟木灣 又五里至 三山 又五里至 楓樹嶺 又五里

至 源頭 又五里至 澆田灣 又五里至 漕江嶺一 又五里至 水

坑 又五里至 瓦子坪 又十里至 山口 又五里至 上村 又五里

至 梨樹坳 自縣治至此計程六十五里交攸縣界自界至攸

縣治一百里過嶺五里即攸縣八都之龍上再行五里至 栢

樹下有鳳嶺巡檢司駐汛

又自山口分路東行十里至牧馬陂又五里至鳳凰山亦交
 蓮花廳界自縣治至此計程七十里自界至蓮花廳治七十
 里過嶺五里即蓮花廳三十二都之栢黃觀

按此亦縣南之陸小路

又自小西門迤南行五里至井坑又五里至小橋下又五里

至桐田又八里至汶泉又五里至蔣家坑又八里至牛頭嶺

各七碗水又十里至孤峯壩又十里至福祿址又十里至烏鴨塘

又十里至白竺壩上歐公嶺分水處亦交攸縣界自縣至此

計程七十六里

按此亦為縣之西南小路自蠟樹街至美田橋以下西南

小路七條皆府縣志所未詳也

一西陸大路出大西門迤北行五里至長興館又西北行五里

至 青山鋪 又五里至 葡萄嶺 又迤西行五里至 烏石鋪 又五
 里至 五里亭 又五里至 湘東市 又西北行五里至 黃花橋 又
 五里至 長春關 又迤西北行五里至 燈芯橋 又五里至 油塘
 鋪 仍迤西南行五里至 快樂嶺 又西行五里至 插嶺老關 又
 迤西行五里至 插嶺新關 交湖南長沙府醴陵縣界自縣治
 至此計程六十五里自界距醴陵縣治二十五里
 按舊志載插嶺關計程六十里距醴陵縣界三十里今經
 履勘老關基址無存詢之土人據云老關係前明所設西
 南皆山西北皆田由西北斜過五里以山頂分水爲界前
 屬萍鄉後屬醴陵之 茅田 新關係咸豐二年重修計塚口
 三十五座卡房三間由新關至醴陵縣治止二十五里出
 關數武有山以嶺上分水爲界由此山邊橫過可通醴陵

縣之美田橋關下有水門一道據土人云亦以隔水為界

又自黃花橋分路迤北行五里至仙人橋又十里至荷堯橋

過橋西北行十里為大屏山西南行十里為金魚石即大屏

山之麓以石為界山上有觀音庵前屬萍鄉後屬醴陵

又自湘東分路西南行十五里至柃木山又南行十里至下

埠又五里至全陂又三里至排上折而西行五里至鴛鴦樹

下又行里許即醴陵之美田橋

按此兩路亦府縣志所未詳

一北陸大路出北門迤西行五里至后埠一名又迤西北行五

里至交水潭又五里至田心又五里至敷田橋又五里至邊

塘又北行五里至羊矢坳又五里至青溪又五里至龍王壩

又五里至袁家陂又五里至案山關越嶺北行五里至南源

山又十里至火燒橋又五里至馬鞍嶺又五里至普庵山又

五里至上粟市有巡檢分駐又十里至簡家坑又十里至東

峯界交湖南長沙府瀏陽縣界自縣治至此計程一百里自

界距瀏陽縣治七十里

又自火燒橋分路東北行五里至王坑又五里至秋江又五

里至廟背又五里至雞冠又十里至下藍又五里至撮箕街

又五里至柯木又五里至狗頸塘一名水坑交宜春界自縣治至此

計程一百一十里自界至宜春縣治一百三十五里

按此為東北陸小路考縣志載雙星橋為界府志載坑頭

為界今經履勘遍詢土人均無知者惟交界處有一社公

廟神位載萍鄉界仰山恩王等字又半里為宜春石裡鄉

大二圖之株木橋又六里為余家坊柯木有二橋一名杜

塘橋 一無名或云即雙星橋以橋止雙板也

又自上栗市分路東行五里至洋田又東北行五里至高田

又七里至豆田又八里至下藍與上路合

又自桐木西行五里至馬嶺由右橫過二里為神坑分水處

交瀏陽界越山六里為瀏陽之沙溪又西行五里至小埠腦

由右上嶺經楊梅塘行四里為瀏陽十六都之老山坑又西

行五里至湖塘又一里至大壩上交瀏陽十六都之大沙塘

再進為渠城界係往瀏陽大路

按此路插入瀏陽境內故圖中不見

又自上栗市分路西北行五里至黎塘又五里至麻石交醴

陵界與醴陵富里境十一都下灣接壤

又自馬鞍嶺分路西北行五里至天埠又西行五里至踏塘

又三里至 界牌山 交醴陵界自縣治至此計程八十三里自
界至醴陵縣治七十里過界即為醴陵上東鄉十都柏樹境
之大蘭坪

按志只載踏塘一路為西北界餘皆未詳今經履勘詳列
四條於右

一西北陸路出北門迤西行五里至 后埠 又五里至 交水潭 又

西北行五里至 大興塘 又五里至 朱家坊 又北行五里至 大

源頭 又北行逾嶺遶西北行七里至 平溪嶺 又向北迤東行

七里至 落星 又北行六里至 瀏江 又向北迤東行五里至 廟

嶺 又北行五里至 西山坳 又迤東北行五里至 界牌山 交醴

陵縣界自縣治至此計程六十里

按此路較為平坦是以界牌山踏塘兩處土人均由此進

城然自過平溪嶺以後無向西之路故當以此列入西北路

一東北陸路出北門過通濟橋向東北行七里至觀山廟又八

里至橫板橋又五里至儼神廟又五里至石上村又五里至

楓橋又五里至樓下又東行五里至新店又東北行五里至

石觀前又東行三里至亭田又東南行五里至千金坪又五

里至茶林又五里至山口又五里至金雞嶺嶺以分水為界

西南屬萍鄉西北屬宜春又自亭田至山口皆與宜春接壤

一蘆溪水路由蘆溪汛五里至石灣裡又五里至林家坊又五

里至江霞又五里至何家圳又五里至宣風汛又十里至塘

灣裡又五里至楊村交宜春界自蘆溪至此計水程四十里

自界至宜春縣治五十里

一萍川水路自東門亭泰橋過萍實橋五里至塔下又五里至
 長潭又五里至彭家壩又五里至老虎甲又五里至善洲橋
 又五里至桐田又五里至麻河口又五里至穀皮坑又五里
 至劉公廟又五里至冷頭灣又五里至大江邊又五里至湘
 東又五里至白果樹下又五里至黃花橋又五里至張家壩
 又五里至仙人橋又五里至石杵子又五里至荷蕘橋又五
 里至大義口又五里至金魚石又五里至東京廟交醴陵界
 過界即醴陵之牛了洪自縣治至此計水程一百五里自界
 至醴陵縣治六十里

一萍鄉距郡城西一百四十里東至本府宜春縣界九十里西
 至湖南長沙府醴陵縣界六十五里計廣一百五十五里南
 至吉安府蓮花廳界六十里北至湖南長沙府瀏陽縣九十

里計袤一百五十里東南至吉安府安福縣界一百一十五里西北至湖南長沙府醴陵縣界六十里斜長計一百七十五里西南至長沙府攸縣界九十里東北至本府宜春界一百一十里計斜長二百里

一萍鄉之山北以楊岐山爲最鉅而白鶴嶺均江山南源山雞冠山楚山瑤金山輔其左右東南以武功山爲最鉅羅霄山卽武功山之支峰也而明月山雲蓋山萬松山大廣山高埠嶺五霧山馬迹嶺鳳凰山小南嶽嚴壺嶺五金山次之綿延至西南共一百數十里東南路通安福縣南路通蓮花廳西南路通攸縣皆取道山嶺之間崎嶇斗峻此山之大畧也一萍鄉之川發源東路武功山之羅霄洞經大江邊垆口三口岩至蘆溪始通舟楫眾山之水分左右二支左一支源出嚴


峯嶺經桐木坑弋斜至蘆溪溫江橋與羅霄水合右一支源
出青龍山過新安街經東坑沂源金口至宣風與羅霄水合
其流始大此歸袁州秀江之水也其別流入湘江者一枝發
源楊岐山自宜春快陽入萍境均江經白洲塘赤山橋彭家
橋過田心交水潭繞縣城東南出五公潭過雙江口入小西
境善洲橋過桐田經劉公廟入大西大江邊經湘東過荷蕘
橋出金魚石入湖南醴陵界其眾山之水一支發源北路龍
王洞經清溪邊塘敷田橋至田心與楊岐水合一支發源東
路泉江堰經大陂上拔源五里牌至城東與楊岐水合一支
發源南路王皇山經槎下坪村小西台橫江背南坑烏龍礮
出三灣過五陂下大田至雙江口與楊岐水合一支發小西
路歐公山經白竺垸上村中村山口會雙源頭麻山至桐田

雙江口與楊岐水合一支發源北路流江經長平里福壽橋
下坪洲桐田至荷蕘橋與楊岐水合一支發源北路水尾經
南源火燒礮過上栗市至華埠入醴陵界一支發源小西路
焗底隴由長坑至高下塘下鴨路過灣裡東橋沿塘入醴陵
界此水之歸湖南湘江者也

一萍鄉北界瀏陽案山關實爲扼要之所四面皆高山峻嶺扼
險以守足固疆圉西界醴陵插嶺關亦爲扼要之所雖不及
北路險阻然舍此無所憑藉南界蓮花廳東南界安福皆山
徑崎嶇惟西南界攸縣稍爲平坦此其形勢之大畧也

萬載縣圖

見方十里



袁州府萬載縣輿地圖說

一萬載縣城設有九門自東朝京門至烏溪門二百四十六丈

又至南迎薰門一百三十八丈又至小南門九丈又至西錦

衣門一百九十四丈又至小龍江門二百三十七丈又至龍

河門八丈又北至龍江門一百丈又至小北門一百一十七

丈又至東朝京門一百一十四丈下廣一丈四尺上廣八尺

堞口一千一百六十四個窩鋪十六間其三水門皆屬以石

橋設柵爲防

按萬載縣城外無濠然水管頭水穿東北城烏石江水穿

烏溪門竹山洞田北郎村諸水穿南浦橋毛家冲水穿西

南城北壇水穿北城俱入龍江北達蜀江浚濠爲衛因勢

利導甚易事也

一城守把總一員額設兵丁四十九名又黎源汛外委一員由

城守分撥其兵丁四名由九江銅鼓營分撥

一東陸大路由縣城東門向東行五里至小嶺亭又五里至大

畚口又五里至埔仔上又五里至茶亭嶺自縣治至此計程二

十里與上高縣交界距上高縣城九十里

一南陸大路由縣南門向南行五里至馬步又五里至鄧村鋪

又五里至周家市卽八角亭自縣治至此計程十五里與宜春縣交

界距宜春縣城七十五里

一西陸大路由西門向西行五里至五里亭又五里至竹渡又

五里至白甲又五里至高城又五里至昌橋又五里至上江

坑又五里至蠡山又五里至桐木均又五里至南田又五里

至嶼江又五里至柴田又五里至小關嶺又五里至大關嶺

又五里至 唐家庄 又五里 株樹潭 有鎮市設巡檢司駐防又

五里至 黃姑嶺 又五里至 石塘 又五里至 仙人塘 又五里至

黃茅 又五里至 南岸 又五里至 鐵山界 高山嶺中有界城塘

房自縣治至此計程一百零五里與湖南長沙府瀏陽縣交

界自界至瀏陽縣治一百八十里

又自竹渡分路右行五里至 某埭 又五里至 楓樹下 又五里

至 北窰 又五里至 官庄 又五里至 小江邊 又五里至 大橋 又

五里至 龍田 又五里至 栗樹埭 又五里至 栢樹街 又五里至

潭埠 又五里至 濠田 又五里至 池下 又五里至 下南橋 計程

七十五里與株樹潭路合

一北陸路由北門向北行五里至 多江嶺 又五里至 王家墩 又

五里至 淡塘 又五里至 易公坳 又五里至 白良 又五里至 福

塘又五里至三百坵又五里至五百坵又五里至鳳頸里又

五里至十八渡又五里至方家嶺又五里至米嶺下又五里

至竹子嶺又五里至高村又五里至梯石嶺又五里至楊家

嶺又五里至方田背又五里至船埠潭又五里至黃石頭又

五里至楊梅樹下又五里至河江口又五里至黎源有塘汎

設外委防守自縣治至此計程一百一十里與南昌府義甯

州交界自界至義甯州治二百里

又自高村分路北行五里至梨樹坳又五里至中古樓又五

里至嚴田又十里至高磴又十里至大陽嶺自縣治至此計

程一百五里又五里至大陽山交義甯州界自界至州治一

百八十里

又自鳳頸里分路山行十里至菱蕪又十里至謝陂又十里

至土地垵 又十里至磻子裡 又五里至船埠潭 合路與方家
嶺里數同

又自梯石分路五里至烟竹 又五里至鳳凰洲 又五里至船埠潭
合路與楊家嶺一路里數同

又自福塘分路五里至湖源 又十里至菱蕪 又十里至謝陂
又十里至土地垵 又十里至磻子裡 又五里至船埠潭 合路

計程八十里較高村少十里云

又自小北門迤東行五里至杉樹亭 又五里至呼田 又五里
至石獅 又五里至花塘 又五里至三百坵 計程二十五里較

大北門白良一路少十里

又自楊梅樹下分路五里至仙人石 又五里至西坑 又五里
至金鉤嶺 自縣治至此計程一百十五里交義甯州界自界

至義甯州治二百二十里

按金鈎嶺亦名界嶺東與阿彌陀佛嶺相連皆萬甯交界處所西為三界尖東南屬萬邑北屬義甯州西北屬瀏陽金鈎嶺上有義甯州界石載自界距義甯州治二百二十里距瀏陽縣治二百一十里此處距銅鼓營四十五里距排埠一十五里前往三處者須由義甯州之梅洞取道然後分為三路往瀏陽者繞大圍山左行往銅鼓營者繞大圍山右行往義甯州者緣大圍山中行梅洞距金鈎嶺外五里故圖不見云

一東北陸小路由小北門向東北行五里至 杉樹亭 又五里至

丁田 又五里至 萬歲橋 又五里至 郭家坊 又五里至 鍾家坊

又五里至 杭橋 又五里至 小許 又五里至 盧家洲 自縣治至

此計程四十里與上新昌兩縣交界自界以北與新昌接境自界以南與上高接境

又自盧家洲分路池西北行五里至湖溪又五里至羅陂頭

又五里至反雞亭又五里至三十把又五里至黃洲又五里

至萬福亭又五里至黎樹坳又五里至高村計程四十里與

往義甯州上路合

一西北陸小路自礮子裡分路西行五里至高嶺又五里至曹

家灘又五里至官燕山又五里至富財洲又五里至牛皮洞

又五里至議事亭又五里至較車嶺自縣治至此計程一百

二十里由嶺可通瀏陽縣之上棚

又自栗樹坳分路十里至四十里山又五里至白楊店又五

里至桑田又五里至花橋又五里至袁家墩又五里至株木

橋 又五里至 上界嶺 又五里至 上坑 又五里至 下界嶺 又五

里至 棧樹嶺 自縣治至此計程一百五里交湖南長沙府瀏

陽縣界自界至瀏陽縣治一百二十里

按縣志載西北至湖南長沙府瀏陽縣界一百二十里以

棧樹嶺為界自界至瀏陽縣治一百二十里今經履勘實

止一百五里志云一百二十里由山路崎嶇路徑盤旋故

里數多迂耳

一西陸小路由栢樹街分路迤北行五里至 新田 又五里至 因

果樹 又五里至 白水村 又五里至 羅家橋 又五里至 茶亭 又

五里至 軍屯 又五里至 顯功嶺 又五里至 相見灣 又五里至

西坑 自縣治至此計程一百里交瀏陽縣界與岩前尖接壤

一縣治偏居東南在府治北九十里東至瑞州府上高縣界二

十里以

櫟頭山今俗呼茶亭嶺

為界自界至上高縣治九十里西至湖

南長沙府瀏陽縣界一百五里以

鐵山

為界自界至瀏陽縣

治一百二十里

按東界明一統志誤作三十里江西省安志云櫟頭山在

上高西一百里亦誤謝志則以墮落江為界今攷墮落江

即大樂岡尙在界內五里西界謝志府縣舊志俱界棧樹

嶺惟邑新志從洪武志以鐵山為界今經履勘棧樹嶺故

在邑西北隅也從新志定以鐵山為界鐵山界與宜春太

平關相接實為宜萬二邑關隘最要處

南至本府宜春縣界一十五里以

周家市

為界自界至宜春

縣治七十五里北至南昌府義甯州界一百五里以大陽山

為界自界至義甯州治一百八十里

按南界周家市卽甘泉市名異地同卽今八角亭邑志云亭故梁尙存題爲宜萬二邑同修北界府縣舊志俱誤作一百八十里穀皮嶺爲界邑新志云洪武志作大陽嶺爲界攷舊志以此界爲西北方位不合正之今經履勘穀皮嶺尙在境內二十餘里里數不符定從新志爲是

東南至瑞州府上高縣界一十五里以

石及嶺卽南塘地

爲界自界

至上高縣治一百一十五里西北至長沙府瀏陽縣界一百

五里以

棖樹嶺

爲界自界至瀏陽縣治一百二十里

按府縣舊志西北界作峯子嶺邑新志云今進城鄉嶺裡里有楓梓廟前當卽其地通志作龍圖廟二地俱在縣西境與洪武志以正北大陽嶺爲西北界者同一誤也

西南至本府宜春縣界九十里以

亂石嶺

爲界自界至宜春

縣治九十里東北至瑞州府新昌縣界六十里以皂山連香嶺為界自界至新昌縣治五十里

按舊志東北界同惟誤作五十里連香嶺非是邑新志云連香嶺一名香源凹府志香訛昌亦非西南界洪武志作界萍鄉株木橋今此界實不接萍鄉府縣舊志俱作界宜春是也但舊志載宜春千秋嶺未免誤耳

一萬載縣疆域東西廣一百二十五里南北袤一百二十五里東南隅至西北隅斜長一百二十里東北隅至西南隅長一百五十里

一萬載之山皆從宜春古神尖發脉北行者為大幹東行者為分幹自古神尖東行三十餘里入縣境歷亂石嶺鳳凰山起湯周山分支為朱嵐大關嶺又分支為部王寨五神嶺煉魔


場風門凹諸山其幹山又從宜春之太平關北起幽蘭山入縣境爲鐵山又由鐵山北行三十里爲大綱山分幹爲湖南省分支東北行爲天井欄山金鈎嶺太陽嶺及九龍山鄧公嶺又自太陽嶺東北行左分爲香爐峰入新昌右分爲牛鬥山入上高此山之脈絡也

一萬載之水在縣境爲龍江入瑞河爲錦江卽漢志所謂蜀江也西江九水蜀江居其一焉水經注謂之濁水蜀濁古字通也其源出縣西一百二十里東北流穿零江橋西源水自左注之西源出宜春之太平關鉢孟塘入縣境合正源東北流至棗木橋又東至朱溪橋又南轉至株樹潭始通舟楫立市鎮爲吳楚通衢自是甌江水自右來會潭埠水自北來注又會龍溪水錦江水由上高東至南昌入湖此水之源委也

一萬邑處萬山中四顧巉岩峯巒其路上通潭鄂下達筠洪南抵臨吉實扼南楚之咽喉而作西江之屏蔽也鐵山界西連瀏陽南通萍鄉東接宜春毗隣三關九畝爲正西要道前代賊寇侵掠多由此入境界嶺在邑西北一百五里爲通楚南孔道湖湘有事則此地爲西北鎖鑰舊有演武廳在焉蓋前代扼要防守處也三界尖在西北一百二十里以北界義甯西界瀏陽得名數十里邃谷層峯鳥道一線爲西北隘口亦攻守所必爭之地天井窩則環窩數十里皆峻山西接瀏陽北接義甯惟金鈎嶺阿彌陀佛嶺有大小二道可通往來窩口三關天險壁立明時大盜多嘯聚其中大爲縣害此黎源哨之所以特設也大陽山在縣北北界義甯東隣新昌黃蘗之首峯也與天井窩黃岡洞東西相通其石蹬千級者爲銅

鼓營之捷徑宵小多出沒於此惟邑治東南隅與宜春上高接壤者平曠無由伏莽耳此其形勢之大畧也

臨江府圖



臨江府全屬郡縣輿地圖說

一臨江府清江縣附郭所有城制縱橫高廣周圍之度均詳清

江縣圖說

一臨江府營制都司簽書一員千總一員統領馬步戰兵共二百五十五名

一臨江府轄縣四自清江西至萬安鋪五十五里交新喻縣界又七十里至新喻縣南至丁家渡三十里過河交新淦縣界又四十里至新淦縣西南至藍陂鋪九十里交峽江縣界又四十里至峽江縣是爲本府分至各屬縣之界

一臨江府東路自清江縣東北行二十里至荷湖汎又東行六十里至觀上墟與南昌府豐城縣交界自府至此計程八十里是爲府界東至鄰郡之止界

一府西路自清江縣西行五十里至新橋交新喻縣界又七十里至新喻縣又五十里至界首鋪與袁州府分宜縣交界自府治至此計程一百七十里是爲府界西至鄰郡之止界

一府南路自清江縣南行三十里過丁家渡至新淦縣之埠頭又四十里至新淦縣又二十里至峽江縣之蓮花鋪又四十里至峽江縣又十里至塔下住岐鋪與吉安府吉水縣交界

自府治至此計程一百四十里是爲府界南至鄰郡之止界

一府北路自清江縣北行十五里至梔林鋪又二十里至曲水鋪與瑞州府高安縣交界自府治至此計程三十五里是爲

府界北至鄰郡之止界

一府東南路自清江縣東南行四十里至南源交新淦縣界又

八十里至西源嶺與吉安府永豐縣交界自府治至此計程

一百二十里是爲府界東南至鄰郡之止界

一府西北路自清江縣西北行五十五里至黎圩交新喻縣界

又七十里至蒙山與瑞州府上高縣交界自府治至此計程

一百二十五里是爲府界西北至鄰郡之止界

一府東北路自清江縣東北行二十里至荷湖洗又三十五里

至泊濂村與南昌府豐城縣交界自府治至此計程一百五

十五里是爲府界東北至鄰郡之止界

一府西南路自清江縣西南行五十五里至萬安鋪交新喻縣

界又七十里至新喻縣治又西南行六十里至界牌嶺與吉

安府廬陵縣交界自府治至此計程一百八十五里是爲府

界西南至鄰郡之止界

一臨江府所轄各縣與鄰郡交界之處遠近不同互詳各縣圖

說

一臨江府東界接壤南昌府之豐城縣境西界接壤袁州府之分宜縣境計東西廣二百五十里

按江西通志疆域載臨江府東至南昌府豐城縣界八十里西至袁州府分宜縣界七十里東西廣一百五十里今經履勘府西至新橋交新喻縣界已有五十里之遙又七十里始至新喻縣治又五十里始至袁州府分宜縣之界首鋪計程共一百七十里蓋以東至南昌府豐城縣界八十里是東西廣有二百五十里也省志誤矣臨江府志疆域圖說止載東北至豐城縣界八十里而東至里數獨缺未載其西至分宜界云一百七十里與今所履勘里數正合惟又云到袁州府一百八十里則又非是由分宜至袁

郡治計程尙有八十里安得以爲西到袁州府僅一百八十里乎茲攷定之於左

一府南界接壤吉安府之吉水縣境北界接壤瑞州府之高安縣境計南北袤一百七十五里

按江西通志疆域載臨江府南至吉安府吉水縣界一百七十里北至瑞州府高安縣界九十里南北袤二百六十里今經履勘府南至新淦縣界七十里又六十里至峽江縣治又十里至塔下交吉水縣界住岐鋪計程止一百四十里北至曲水鋪交高安縣界三十五里是南北袤僅一百七十五里也通志所載南北兩至里數均失其實又攷通志於清江縣疆域載北陸大路自縣北門三十五里至曲水湖瑞州府高安縣界清江縣爲臨江府附郡既云北

至高安交界三十五里又安得有九十里之遙是府縣疆域又顯白相矛盾矣惟峽江南至吉水界若由塔下則止十里如稍遙東南至巷背坳交吉水界則有二十里稍遙西南至三坳山嶺口交吉水界則有四十里合計之共得一百七十里則以臨江府南至爲一百七十里尙爲近之攷臨江府志疆域圖說云南至吉水縣界一百四十里與今履勘南界里數適合而北至以爲交高安縣界三十里則又少五里云

一府東南界接壤吉安府之永豐縣境西北界接壤瑞州府之上高縣境計隅長二百四十五里

按通志臨江府疆域不載四隅所至里數惟臨江府志疆域圖載東南至樂安縣界二百里西北至高安縣界七十

里又重刊明洪武己巳志疆域圖載東南至樂安縣界里數同惟西北至高安縣界云止四十五里至上高縣界一百一十里是康熙年間郡志與洪武志互有異同之處今經履勘臨江府東南隅當以至永豐縣界爲盡境處其與樂安交界之麻境係屬新淦所轄尙是府之東境也計自府治至樂安界里數亦不過一百一十里并無二百里之遙府志誤也其西北至上高界實有一百二十五里是府志於上高界少十五里亦誤惟所云至高安縣界四十五里與今所履勘里數相符耳

一府東北界接壤南昌府之豐城縣境西南界接壤吉安府之廬陵縣境計隅長三百四十里

按府志疆域圖載東北至豐城縣界八十里到南昌府二

百一十里西南至安福縣界二百里到安福縣二百八十里重刊洪武志疆域圖同今經履勘東北至泊濂村豐城縣界止五十五里惟東境至清豐橋爲清江豐城二縣交界之處始有八十里耳其西境至苦竹嶺實與廬陵交界非與安福交界也如由峽江往安福須由袁州之分宜或由吉安之廬陵取道始可達安福境稽之臨江府志則於新喻縣圖內載仁孝鄉西南抵安福界然由新喻至安福仍須由分宜取道或明初新喻疆域有與安福接壤者其後地或分析歸併今昔不同府志未加詳核遂沿舊志之語載入耳茲一以見在所轄地方爲準特爲訂正之

清江縣圖

臨江府清江縣輿地圖說

一清江縣城爲臨江府附郭周圍一千七百七十二丈五尺城
身高一丈六尺有奇雉堞凡二千九百四十二高視城身殺
十之七基廣一丈二尺上寬九尺舊建鍋鋪一百一十所敵
臺二十座爲門者九皆建城樓東曰廣濟曰萬勝曰興化曰
清波曰文石南曰南薰西曰西成曰富壽北曰朝天城外東
臨袁河惟西南北三面城外浚濠環之自西坑埠繞城而東
出嘉善橋始廻折逆流而轉注至元妙觀以達於江

按清江建城時因形勢與江相附故多開震巽二方之門
東瞰江流者凡五以迎秀氣清波萬勝皆舟車福輳之地
也城外東臨大江險從天設不復浚濠自宋以來均繕築
圩堤以護城可無江水衝齧之患而迨岸渠水由高注下

稍不通疏即濬城腳故以浚溝為城工要務

一清江縣營制額設城守千總一員外委一員樟樹鎮分防汎

地把總一員額外外委一員存城馬戰兵二十六名步戰兵

三十七名守兵七十五名樟樹汎分防馬戰兵一名步戰兵

四名守兵二十九名均由臨江營都司僉書分撥

一縣東陸大路出東門迤東北行五里至廻龍寺又北行五里

至蛟湖圩又迤東北行十里至荷湖館又東行八里至曲水

橋又迤東南行十里至合襟橋又東行六里至大田庵又六

里至大橋圩又五里至馬纓橋又八里至興隆庵又七里至

潭埠又五里至黃竹巷又五里至清豐橋交南昌府豐城縣

界自縣治至此計程八十里自界至豐城縣治四十里

按邑志載清豐橋在縣東七十里今經履勘實有八十里

之遙以東門至荷湖館係迤東北而行迂道十里故也

一縣東陸小路出東門東行五里至板山又五里至新馬頭渡

又五里至大禾溪橋又五里至富家畝又五里至沙路岡又

七里至月山又八里至日山又十里至店下圩又十里至孤

山下又前進即閣皂山山與新淦境接自縣治至此計程六

十里由新淦界可通樂安縣境

一縣東北陸大路自縣東二十里荷湖汎過渡分路東北行五

里至狗頸橋又五里至樟樹鎮為臨江府通判分駐地又東

北行五里至涼繖洲又五里至牛灣汎交豐城縣界自縣治

至此計程四十里由界至豐城縣治五十里

又自荷湖汎分路沿河北行五里至花艷洲又五里至薛家

渡又迤東北行五里至鯉魚洲亦交豐城縣界

又自涼繖洲分路迤東南行十五里至沙窩橋又十里至大橋圩與上東大路合

一縣南陸大路出南門向南行五里至南門坑又五里至魯坊鋪又五里至嶺上又五里至渚塘鋪又五里至游家洲又五里至丁家渡過渡卽新淦縣界自縣治至此計程三十里由界至新淦縣治四十里

一縣東南陸小路出東門向東行五里至板山又迤東南行五里至范村又五里至受福寺又三里至永泰汎交新淦縣界自縣治至此計程十八里由界至新淦縣治三十七里

按邑志鎮市載永泰市在縣東南十五里又寺觀載受福寺在永泰市黃隆洲枕流山之前今經履勘自縣至受福寺十五里又三里始至永泰汎攷新淦縣志載北陸小路

自北門至永泰市三十七里與本府清江縣交界里數適
相符合惟新淦志載水程自縣至永泰市四十里蓋水路
多有迂曲處也

又自永泰市迤東南行二十里至南源亦交新淦縣界又自
縣治至此計程四十里自界至新淦縣六十里

又自南源迤南由閤皂山至珠裏山與新淦縣小廬山接壤

按永泰市以東新淦地有交錯插入之處又自南源至珠
裏山係由山徑而行皆邑閤皂山之分支也是爲縣東南
之盡境

一縣西南陸小路出西北門向西行五里至栗橋又五里至龍

岡鋪又南行五里至中岡亭又迤西南行五里至倒塔鋪又
西行五里至羊溪墟又五里至太平圩又南行五里至石頭

橋又五里至黃土沱又西行五里至天井渡又五里至清江
壩交新喻縣界自縣治至此計程五十里由界至新喻縣治
七十里

又自丁家渡沿河分路西行五里至蠡湖寺與新淦縣接壤

又迤西北行十五里至長藍渡又五里至江口沱又與新喻

縣接壤又迤西南行十五里至黃土沱與上路合

按此路皆沿袁河故與新淦新喻二邑疆界皆有交錯之
處

一縣西陸大路西門向西行五里至蕭渚橋又西行十里至

雙港圩又五里至山前圩又十里至虎山庵又十里至東嶽

廟又七里至東林寺又八里至錢家嶺又五里至圓嶺寨交

新喻縣界自縣治至此計程六十里由界至新喻縣治七十

里又自東林寺分路迤西南行五里至黎圩亦交新喻縣界
又自西南陸小路出北門向西北行五里至高橋又五里至
仰山廟又西行十里至五斛寺又迤西北行十里至大有圩
圩又五里至孤山由孤山前進卽與瑞州府高安縣交界自
縣治至此計程三十五里再西行出縣境爲高安之陰岡嶺
距高安縣治八十里

按邑與高安接境之山唯孤山爲獨高與鍾秀山對峙拔
起特立縣東南六十里之澄山亦名孤山其上有天池瀑
布與此山亦遙相對云

一縣北陸大路出北門向北迤西行五里至高橋又北行十里
至楓林鋪又迤西北行十里至梔林鋪又北行十里至曲水
鋪交瑞州府高安縣界自縣治至此計程三十五里由界至

高安縣治六十里

一水程由清波門二十里至荷湖館出贛江又二十里至牛灣

塘接南昌府豐城縣界計程四十里由界至豐城縣治五十

里又自荷湖館溯贛江東岸三十五里至大洋洲接新淦縣

界計程五十五里由界至新淦縣治三十五里

又自清波門溯袁江上游四十五里至泗溪接新喻縣界由

界至新喻縣治一百里

一清江東至南昌府豐城縣界八十里西至新喻縣界六十里

東西廣一百四十里南至新淦縣界三十里北至瑞州府高

安縣界三十五里計南北袤六十五里東南至新淦縣界四

十里西北至瑞州府高安縣界三十五里計隅長七十五里

西南至新喻縣界五十五里東北至南昌府豐城縣界五十

五里計隅長一百一十里

按境地之廣狹今昔不無稍異而道里之遠邇亦因之不
同攷邑乘崇正秦志云廣九十三里江西通志則云百三
十有三里秦志云袤五十有五里江西通志則云四十五
里彼此互証多有參錯各就所志按之亦且自相齟齬今
經履勘以方隅里數核之東至清豐橋八十里西至圓嶺
寨六十里南至丁家渡三十里北至曲水鋪三十五里是
東西廣百四十里南北袤六十五里也東南至南源四十
里西北至孤山三十五里是隅長七十五里也西南至萬
安鋪五十五里東北至泊濂村五十五里是隅長百有十
里也茲訂正之如左

一清江之山以東南閣皂山爲最著蟠衍二百餘里其東北連

南昌之豐城東接撫州之樂安南連本府新淦諸境道書以爲第三十三福地太平寰宇記以爲神仙之館宋時設傳籙壇與金陵茅山廣信龍虎山並著東南有珠裏山山勢聳拔南控新淦縣境之湓山小廬山羣峯蜿蜒結爲九龍而茲山形圓如珠云縣東四十里有紫淦山周二十餘里又二十里有孤山一名澄山東北二十餘里有雲谷山又四十里有夏山銀嶂山西南栖梧山又二十里有福山西北三十里有孤山鍾秀山雖皆周十餘里然迤邐綿亘非有險阻可憑也一清江以水得名贛袁二河舊自西南合繞郡城而北以其波流澄澈故曰清江按水經贛水出豫章南壄縣西北過贛縣東又西北過廬陵縣西又東北過新淦縣西北流入於江攷新淦舊治卽今樟樹鎮也又按漢書地理志豫章郡宜春南

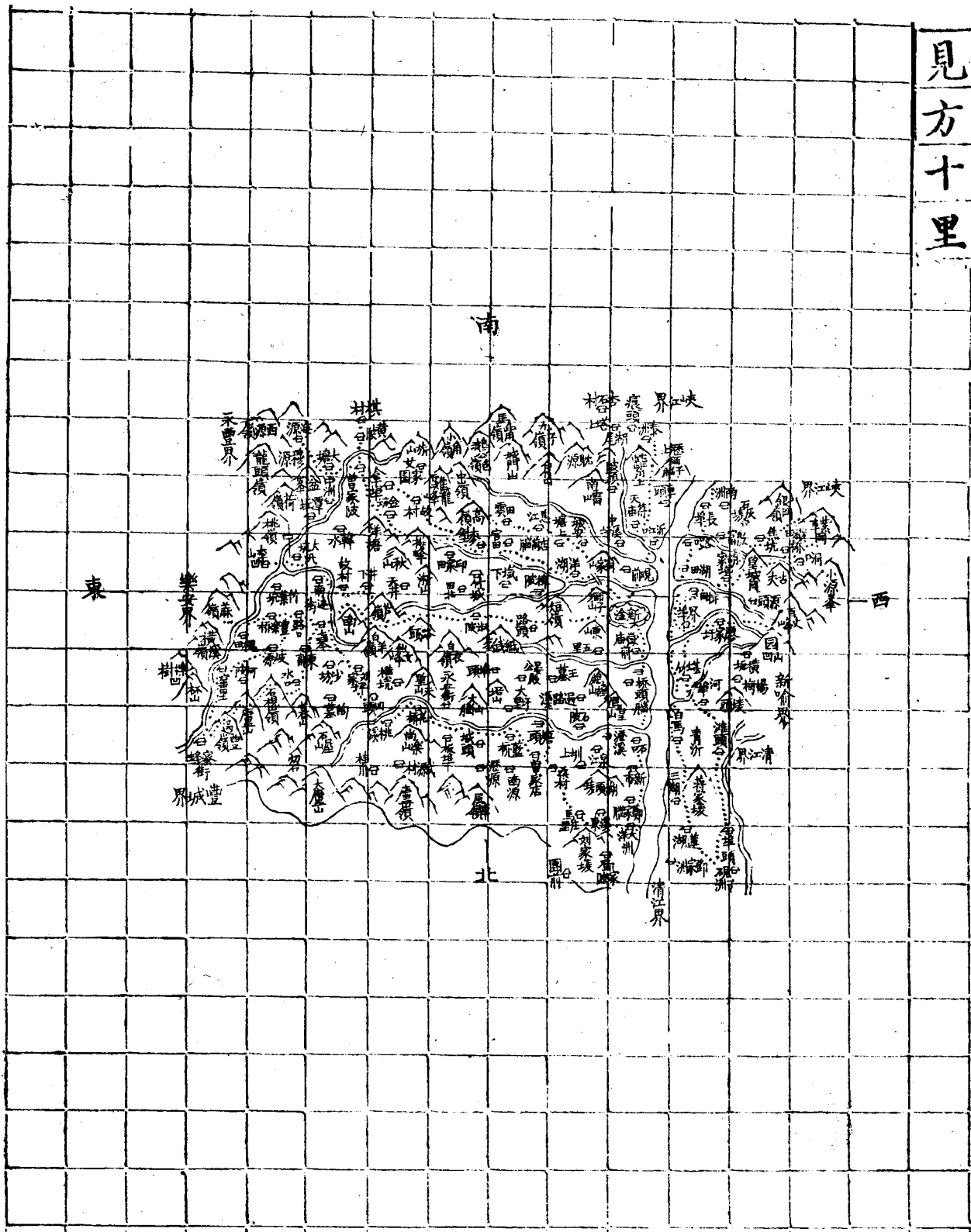
水東至新淦入江水經注云其源出袁州萍鄉之瀘溪合小
臯水經袁州是曰袁水贛袁二水合流南經郡城北入于江
而郡治適臨焉此臨江所由名郡也明成化末贛水北衝蛇
溪不復西折止有橫河一綫通其吐納之勢於是郡城只臨
袁江不臨贛江直至城北二十里二水復合水勢益大時屢
衝決之患又十里爲清江之樟樹鎮淦水西入蕭水東注入
豐城境是爲劍江焉

一清江形勢自閣皂山至夏山始乎東卒乎東北藉爲屏障以
扼險要蒙山喻境之山也然其水來朝境內則亦邑西之藩
蔽矣北境諸山與高安接者因鄰封以爲固南則有袁贛二
河恃川爲險焉贛水自淦邑北流至龍窩口經萬碩洲南遂
西會于袁袁水自喻邑東北流至三江口遂東會于贛二水

合流乃由硯洲渚塘等處繞郡城而北三十里出荷湖館入樟樹大江此故道也自蛇溪爲贛水所衝決是爲銅鑼江以此江嶺之交商舩遂阻城居生理日少而上下舟楫統歸于樟樹鎮從前議者謂塞銅鑼江俾江水盡歸府前入大江則商舶通生理繁其意蓋欲使袁贛合流之水仍繞郡城以收形勢然水深廣且駛挾山拒河萬牛不力良非易易也贛水北衝後與袁江夾流二橫河亘其中間中橫河在龍窩口屬新淦界乃贛江會袁故道盛漲仍可通艘下橫河東出銅鑼江口西出慧力寺前夏秋水溢僅可通舟秋冬則涸二橫河口時苦汜濫居民多被水患乃築長堤以堵截之夫築下橫河堤不失議塞初意築上橫河堤則贛江一綫之故道且湮終無由會袁水以繞郡城所當因時度勢以斟酌盡善云

新
塗
縣
圖

見方十里



臨江府新淦縣輿地圖說

一新淦縣城周圍一千五百二十六弓城身高一丈五尺內外
通道寬一丈至六七尺不等計七門大東門曰賜賓北曰朝
天西門曰澄江南門曰向明小南門曰阜民東南門曰秀峯
小東門曰迎春自大東門至北門堦口一百四十五自北門
至西門堦口一百一十一自西門至小南門堦口一百三十
自小南門至大南門堦口八十六自大南門至東南門堦口
三十七自東南門至小東門堦口八十六自小東門至大東
門堦口三十七共計堦口六百三十城樓七座

一新淦額設城守外委一員營兵四十名內戰兵四名守兵三
十六名分防車塘沂江界埠河埠石口灘頭硯子洲水泚七
所又大坑塘陸泚一所每泚各撥兵五名惟硯子洲係由臨

江營分撥

一縣東陸大路出東門向東行五里至樓前又五里至短嶺又

五里至路頭又五里至橋嶺又五里至淑陂又五里至觀音

堂又五里至冷水坑又迤東北行五里至蘆嶺又迤東稍南

行十里至七葉又五里至路口又五里至豐樂橋又十里至

蔴嶺山頂交撫州府樂安縣界自縣治至此計程七十里自

界至樂安縣治八十里過蔴嶺山頂界即樂安縣三十四都

之蔴田地方

又自蘆嶺分路迤南行五里至井下又五里至故村即又五

里至南邊街又五里至大坑又五里至李山垵頭交樂安縣

界自縣治至此計程六十五里亦為至樂安大路

按邑志載東陸小路自東門六十五里至李山垵撫州府

樂安縣交界關津門又載大坑距縣東七十里抵樂安縣界今經履勘自縣治至李山圪須先經大坑駐有塘汎爲至樂安大路非小路也

一縣西陸大路出西門向西行一里至界埠又七里至廖墟又

七里至陳坑又五里至百丈峯俗名西雷交本府新喻縣界自縣治

至此計程二十里自界至新喻縣治一百里過百丈峯界卽新喻縣五都之易家墟

又自陳坑分路三十里至圓山圪亦交新喻縣界自縣治至此計程一十八里

按百丈峯懸崖陡壁並無大路土人往新喻之易家墟藍塘等處均由圓山圪前進此邑志關津門所以不列百丈峯而列圓山圪也

又自界埠一名崇山鋪分路迤北行八里至坑口鋪又八里至埠

即新舖又十里至白沙坡即又八里至劉家坊即又五里至埠

交本府清江縣界自縣治至此計程四十里過袁河為清江

縣之丁家渡再進即接清江縣之渚塘鋪是為至清江縣之

驛路

又自界埠分路西南行五里至湖田即又五里至楊樹坑即

又九里至長埠即長埠交本府峽江縣界自縣治至此計程二十里

再進即接峽江縣之蓮花鋪是為至峽江之驛路

一縣南陸大路由南門向南行十里至沂江口又五里至天符

廟又十里至蛇嘴上又五里至泰洲交本府峽江縣界自縣

治至此計程三十里自界至峽江縣治四十里過界即峽江

縣東三都之馬口地方

按邑志載南至長排十五里又云南至本府峽江界三十里是兩岐矣今經履勘自縣至長排計二十里須出西門過河向西南行贛河自西南趨東北縣城在河東長排處河西其不能指長排為南路明且確矣而自縣至泰洲計三十里與峽江之馬口交界南向居多界址既合里數亦符茲故定為南路

一縣北陸大路出北門向北行五里至嶽廟前又五里至城頭

有塔縣志古蹟未載惟於文藝門載自前明會同又五里至

亭城頭文章塔記一篇又考形勝繪圖始得其各又五里至

鳳山又由南岸過河行五里至石口又五里至新市又五里

至鄭家腦又五里至大洋洲又二里至本府清江縣界自縣

治至此計程三十七里自界至清江縣治十八里過界即清江茂材鄉十七都之永泰市

按邑志載北盡大洋洲四十五里又云北至本府清江縣界三十里又云北陸小路自北門三十七里至永泰市本府清江縣交界水路亦如是云但多三里分歧不一今經履勘自縣至永泰市計程四十里須先經大洋洲是大洋洲無四十五里之遠明矣永泰市係清江所轄自縣至大洋洲計三十五里再進約二里卽爲新淦北路之盡處與志所云三十七里之陸路里數相符茲故定爲北路其水路之多三里者蓋有迂曲處也若陸路止三十二里併河面五里爲三十七里云

又自大洋洲東南行十里至

馬庄裡

又五里越過清江轄之

曾家

又五里至桑村

又五里至

曾家店

又五里至

藍橋

又五

里至板埠

又五里至

花橋

又五里至

桃溪

又五里至

坳頭又

五里至劉家坪又五里至南山又五里至七栳

按此路為自北折東之大路距桃溪東北五里為城上舊曾移杯山司巡檢改設城上

道光十三年始裁撤

又自北門出城向北迤東行十里至鴈鵠山又五里至過路

溪又五里至灑江即又五里至唐頭此處迤北行五里與曾

家店路合迤東北行五里與藍橋路合

又自鴈鵠山向北行八里至王墓又五里至晏公廟又折東

南行五里至堆頭又五里至樟樹下與前觀音堂路合

一縣東南路出小東門向東南行五里至瓦橋又五里至洋湖

又十里至店前壩又五里至官田又東行五里至麥嶺又十

里至排峯又十里至洋塘過嶺又十里至曾家陂又五里至

大塘又八里至海源又迤東南行七里至西源嶺頂交永豐

縣界自縣治至此計程八十里自界至永豐縣治六十里過界即永豐縣十三都之白竹村

又自麥垞分路迤東南行十里至樂門嶺又五里至故村又

五里至拿埠又五里至曾家陂較上路近五里

又自曾家陂分路迤南行五里至黃陂又三里至棋村交本

府峽江縣界

又由南門出城向東南行五里至觀前又五里至長港又十

里至息江又五里至田雲又五里至高嶺又東行十里與樂

門嶺路合

又由高嶺分路南行五里至中嶺又十里至上寨亦交峽江

縣界

一縣西南路由西門出城過渡向西迤南行五里至排田又五

里至胡家壩又六里至望城岡又五里至橫田橋又四里至
下北嶺又五里至紫車岡交本府峽江縣界自縣治至此計
程三十里自界至峽江縣治五十里過界卽峽江西三都之
上北嶺

按邑志載西南抵本府峽江界四十里今經履勘實止三
十里再新淦縣城偏於西自西門過河向西迤南行者卽
指爲西南路實非正向也

一縣西北路由西門出城過河向北迤西行十里至坑東又十
里至青沂又五里至蔣家埭又五里至蓮湖又十里至硯子
洲交本府清江縣界自縣治至此計程四十里自界至清江
縣治二十里過界卽清江五都之萬石洲

按縣城偏於西自出西門過河向北迤西行者卽指爲西

北路亦非正向也

一縣東北路由東門出城向東行五十里至七乘又由七乘折

向東北行五里至東廓又五里至水口又十里過石棍嶺至

小廬山又十里過過豐嶺至蜜蜂街交南昌府豐城縣界自

縣治至此計程八十里自界至豐城縣治一百二十里過界

即豐城縣二坊十八都之上石地方

按邑志疆域載東北抵豐城界九十里繪圖亦同又關津

門載小廬山距縣東北八十里抵豐城界今經履勘自縣

至小廬山計程七十里尚非東北路盡境處須越過豐嶺

至蜜蜂街計八十里與豐城接壤

又自路口分路北行五里至岐源又五里至河陂又五里至

大田又五里至蜜蜂街較上由東廓之路稍平坦且近五里

云

一新淦水程自西門登舟順流十里至橋頭壩又十里至石口

又十里至鄭家壩又五里至大洋洲又五里交清江縣界自

縣治至此計程四十里再進卽清江縣十七都之永泰市

按此爲東岸沿河之路較陸路多三里者水路稍迂故也

又自界埠登舟順流十里至坑東又十里至白馬村又十里

至三湖墟又十里至鄧家洲中港交清江界自縣治至此計

程四十里再進卽清江縣十五都之銅鑼港

按此爲西岸沿河之路攷此路志載多八里蓋水有消長

不常路卽曲直無定也

又自西門登舟逆流十里至東湖又十里至車頭又二里至

獅子壩交峽江縣界自縣治至此計程二十二里再進卽峽

江東二都之樟口

按此為東岸沿河之路

又自界埠登舟逆流十里至

城口

又十里至

下長排

交峽江

縣界自縣治至此計程二十二里再進即峽江西三都之上

長排

按此為西岸沿河之路

又自界埠陸路至灘頭登舟順流四十里至清江縣治逆流

一百里至新喻縣治

按此路名袁河邑志未詳今經履勘補列於此

一新淦縣距郡城六十里東至撫州府樂安縣界七十里西至

本府新喻縣界二十里計廣九十里南至本府峽江縣界三

十里北至本府清江縣界三十七里計袤六十七里東南至

吉安府永豐縣界八十里西北至本府清江縣界四十里計斜長一百二十里西南至本府峽江縣界三十里東北至南昌府豐城縣界八十里計斜長一百一十里

一新淦縣東之山自泰華北行爲麻嶺爲湓山又北爲小廬山折而南爲東皂嶺爲天柱峯爲茱萸岡爲東山陂陀百里原巘相起伏互抱治城縣西之山自武功東行經喻東南入淦西境曰葛仙峯稍北復折而南曰百丈峯支騰而南曰望城岡烽火磯支行而北曰廖家岡龍塘岡綿亘數十里矗起雲表與淦東諸山稱并崎焉此山之大畧也

一新淦之川蜜蜂街之水發源於豐城經蜜蜂街趨火田窰裡槐田豐樂橋竹葉坑大坑湖頭潭坵中洲曾家陂拿埠出淦境入峽境由痕頭復入淦境趨湖尾陂頭中溪坪沂江口出

贛河

按此路之水盛漲時舟楫可達於大坑

又廬山發源之水趨城上桃溪花橋板埠南岸嘴藍橋塘頭

漂江石陂石口出贛河

又中嶺發源之水趨螺陂廟前塘上長港出贛河

又排峯發源之水趨麥埭店前塔洋湖瓦橋出贛河

又蘆嶺發源之水趨冷水坑觀音堂淑陂樟陂合排峯之水

出贛河

又東皂嶺發源之水趨水磨過路溪城頭出贛河

又白羊嶺發源之水趨七槩南邊街與蜜蜂街之水合流

又百丈峯發源之水一趨源頭胡家塔湖田入贛河一趨陳

坑田東灣頭坑口入贛河一趨橫田橋望城岡殷富人贛河

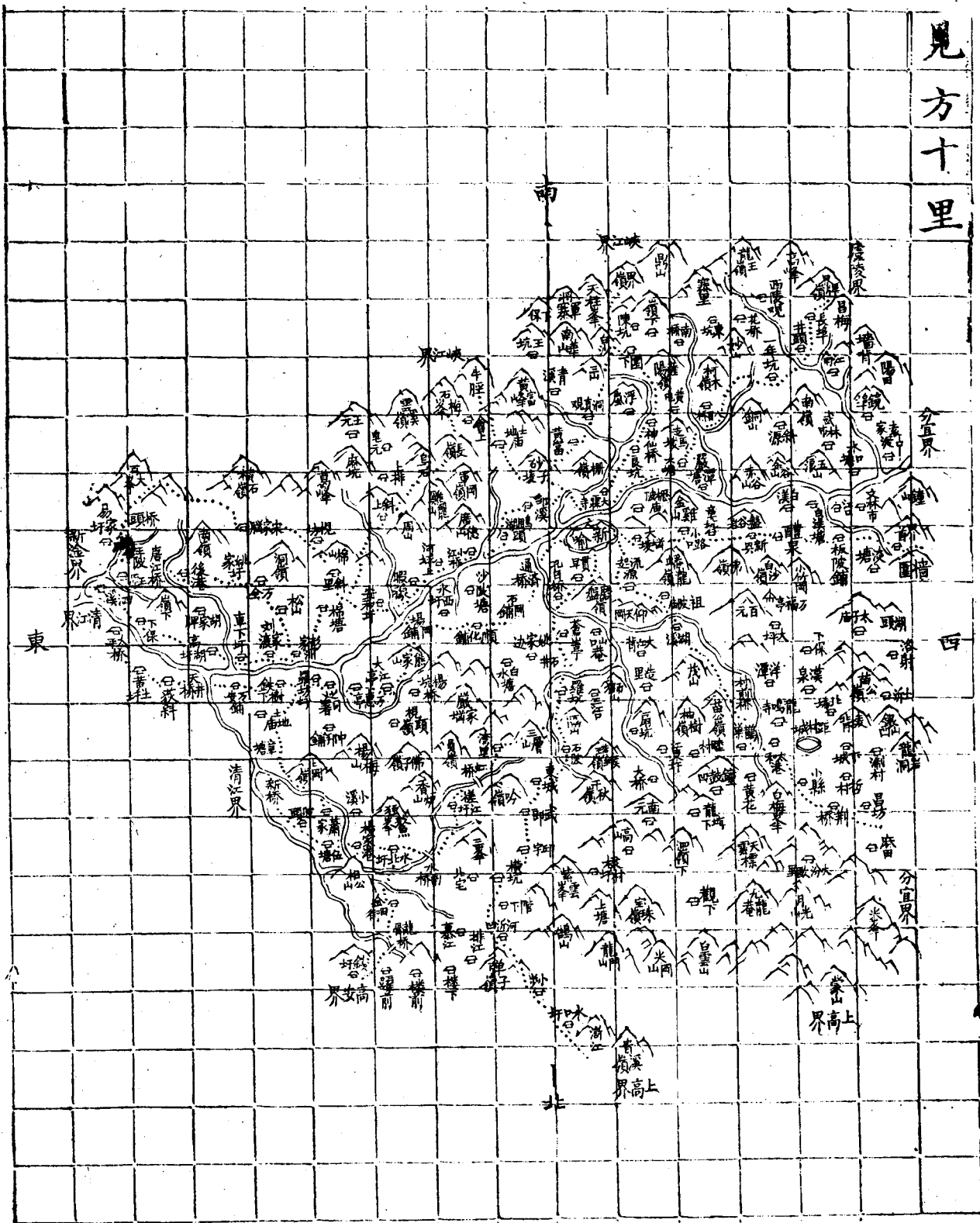
又圓山均發源之水趨廖家墟坑東等處入贛河

按以上各路之水皆一線溪流不通舟楫

一新淦東南北三面皆重山複嶂以東北路之蘆山爲最鉅綿亘數十里至於阨塞則莫如東路之蔴嶺一夫當關萬人莫入其餘如馬嘴嶺城門嶺鷺公包嶺中嶺樂門岡西源嶺龍頭嶺湓峯荷嶺桃嶺樟樹坳杯山過豐嶺石規嶺風車嶺或一線崎嶇或千尋聳峻皆有樵徑路路可通然西路之圓山均亦可以屏障一隅此其形勢之大概也

新
喻
縣
圖

見方十里



臨江府新喻縣輿地圖說

一新喻縣城高二丈五尺城基一丈五尺寬九尺共有七門東曰東門西曰西門南曰南門北曰北門東南曰雲津門西南曰鳳凰門西北曰松關門自東門至北門計八百二十二弓自北門至松關門計六百七十六弓自松關門至西門計六百五十六弓自西門至鳳凰門計六百三十二弓自鳳凰門至南門計三百六弓自南門至雲津門計四百七十四弓自雲津門至東門計三百一十弓共周圍三千九百三十弓築口一千九百六十五城樓七座

一新喻縣營制額設把總外委各一員由贛標袁州營分撥額設兵丁五十二名管轄水塘汎九處每汎各派兵丁三名旱塘汎三處每汎各派兵丁二名

旱塘在縣東者曰 場岡汎 在縣西者曰 寶山汎 曰 界首汎

水塘在 上游縣治之南者曰 覽秀塘 曰 嚴潭塘 曰 白漢渡塘

曰 水口塘 曰 袁家渡江口塘 接袁州府分宜縣界在 下游縣

治之東者曰 沙陂塘 曰 安和塘 曰 羅坊塘 曰 泗溪塘 接清江

縣界

一縣東陸大路出東門向東迤北行五里至 通濟橋 又五里至

石岡鋪 又十里至 順化鋪 又十里至 場岡鋪 又五里至 熊家

山 又五里至 大江亭 又五里至 萬惠亭 又東行五里至 羅坊

墟 又迤北行七里至 鉄樹下 又八里至 澁田卽 又五里至 天

井橋 自縣治至此計程七十里入本府清江縣界自界至清

江縣治五十里又由天井橋東行五里復經本邑之 荻斜 又

迤南五里入清江界之 黃土墟 又迤東北行十里復經本邑

之 太平橋 共計程九十里過橋卽接清江縣界自界至清江縣治三十里

按邑志圖說載由縣至太平橋交清江界疆域門則載東至萬安鋪七十里交清江界今經履勘并詢之土人云并以泄田至天井橋隔港爲界卽係東大路盡頭其天井黃土兩處因河道曲折故清新二邑均有交錯之壤卽規頭中柳二鋪昔是今非現按站鋪兵在於大港亭羅坊兩處接遞其舊鋪地名據土人言之大約在山背僻處樵徑小路非大路也附識之以備考

一縣西陸大路西門迤南行五里至 大壩 又五里至 小路
口 又五里至 章坑 又五里至 寶山鋪 又五里至 新興鋪 又西
行五里至 醴泉鋪 又五里至 更鄉 又五里至 板陂鋪 又迤南

行五里至 普光橋 又過橋西行五里至 界首鋪 交袁州府分
 宜縣界自縣治至此計程五十里由界至分宜縣治二十里
 一縣南陸大路出雲津門南行過浮橋五里至 歸泗橋 又迤東
 行五里至 橫陂橋 又東南行五里至 砂子埭 又五里至 土地
廟 又五里至 庄頭會 又南行五里至 牛脛 接本府峽江縣界
 自縣治至此計程三十里前進卽峽江之隄上自界至峽江
 縣治六十里又自雲津門過浮橋南行五里至 太霖寺 又五
 里至 樹橋 又五里至 良坑 又五里至 神仙橋 又五里至 月橋
 又五里至 圍下 又迤東行五里至 白沙 又五里至 天柱峯 又
 五里至 界頭 接峽江縣梅源界自縣治至此計程四十五里
 由界至峽江縣治四十五里
 按邑志載南至牛脛三十里峽江界今經履勘牛脛一路

實迤東南惟此路爲正南方查新喻南鄉均係重山疊嶺
就喻境言之此路亦較牛脛稍爲平坦茲補列之備查

一縣北陸大路由北門向北迤東行五里至貫早又五里至孔

目橋

又北行五里至蒼山亭又五里至石井又五里至羅坑

又五里至隔山又五里至石陂又五里至東城又五里至武

郎又五里至邱宇又迤東北行五里至橫坑又五里至階下

又五里至河沂地又北行五里至彈子嶺又三里至小步又

迤東行七里至水口墟又迤西行五里至許江又北行五里

至貴溪嶺交瑞州府上高縣界自縣治至此計程九十里與

上高縣之樞頭接壤至上高縣治二十里

一縣東南陸路由雲津門向南迤東行五里至鄒溪又五里至

鵬湖頭又五里至小江橋又五里至河坪上又五里至服豫

又五里至安和墟又五里至斜里又五里至規坊又十里至宋家壩又東行十里至百丈峯又東南行十里至橋頭又十里至易家墟自縣治至此計程八十里交本府新淦縣橫板界又二十里至新淦縣治

一縣西北陸路出北門向北迤西行五里至流起源又五里至

阻陂廟又西北行五里至湖溪又五里至茂山又五里至村

前橋又五里至鶴巢墟又五里至太和港又五里至小縣又

西行五里至荆橋又五里至昌坊自縣治至此計程五十里

交袁州府分宜縣桑林界又六十里至分宜縣治

一縣東北陸路出北門向北迤東行三十里至隔山分路東行

五里至三層嶺又五里至灣裡又五里至虹橋又五里至槎

江墟又五里至獅子橋又五里至水南橋又五里至水北墟

又五里至金田街又五里至龍骨橋又五里至錢墟交瑞州

府高安縣界自縣治至此計程八十里由界至高安縣治六

十里

一縣西南路出鳳凰門向西南行七里至羊津渡又八里至大

塘又迤南行十里至入百橋又五里至柯木嶺又迤西南行

五里至鵲橋又五里至一年坑又五里至井頭又南行五里

至長埠又迤西南行五里至昌梅又五里至界牌嶺交吉安

府廬陵縣界自縣治至此計程六十里由界至廬陵縣治八

十里

按邑志疆域載西南至界牌嶺六十里廬陵界康熙年間

臨江府志載新喻縣南至廬陵七十里今經履勘南至實

在牛脛與峽江縣接壤其與廬陵縣之界牌嶺實爲邑西

南至康熙志初經草創之時畧具梗概諸多踈漏新喻縣志續經乾隆年間纂修考核較詳今定從邑志以界牌嶺一路為邑西南至云

一東北陸小路自羅坊分路東北行十里至土地廟又五里至

章塘又十里至北岡嶺又五里至蕭家又五里至楊家港又

五里至水北墟與上東北路合

又自水北東行十里至相公山又五里至伍塘又五里至陂

頭又五里至新橋與本府清江縣接壤

一東陸小路自羅坊過浮橋沿河左行五里至彭家洲又五里

至劉家渡又五里至車下墟又五里至高湖墟又五里至廖

家渡又七里至下保又八里至泗溪亦與清江縣接壤

一東南陸小路由羅坊過桴橋南行七里至棉塘又五里至棉

山又十里至斜上又五里至鳥石又五里至長嶺又五里至

石梅峯山背即峽江縣界

又由羅坊過下山橋東南行五里至松山又五里至萬全又

五里至姚家墟又五里至後港又五里至唐江橋又五里至

王陂又五里至易家墟與新淦縣黃陂接壤

一南陸小路自砂子埭分路右行五里至黃富又五里至洞真

觀又五里至三山又五里至白砂村與上南路合又十里至

界頭接峽江縣界

一西南陸小路由鳳凰門過洋津西行十里至嚴潭塘過畫江

橋又十里至赤谷山又五里至金谷山又五里至五浪山又

五里至武林市分路左行五里至鏡埠又五里至陽田交袁

州府分宜縣界

又由武林市分路右行五里至水口塘又沿河十五里至袁

家渡亦交分宜縣界

一西陸小路出西門沿河行五里至樵陂廟又五里至橋背又

五里至獅子巖又五里至流清又五里至盤谷岩又十里至

白漢渡又五里至江口文林市前進即鐘山亦交分宜縣界

又自前西路之大墻埭分路西北行十里至蟠龍嶺又十里

至八百源又五里至萬福寺又五里至小竹岡又五里至板

陂鋪與上西路合又十里至界首鋪接分宜縣境

又由萬福寺分路北行五里至大坪又五里至下保又五里

至漢泉又五里至北埭又五里至埭背又五里至銀山坳亦

交分宜縣界

又由下城分路東行五里至小縣又五里至大汾歐里又五

里至白梅又十里至龍塘下又北行五里至泗嶺下又十里

至觀下再前即蒙山麓其山背與分宜縣接壤

一北陸小路由蒼山亭分路西北行五里至杭橋又五里至大

江背又五里至造裡又五里至扇坑又西行五里至江東墟

又七里至睦村又八里至鶴巢墟與上西北路合

又由江東墟分路東北行五里至南元又五里至高山又五

里至棗村又五里至上塘又五里至鵠山又十里至彈子嶺

與上北路合又由彈子嶺東行五里至排江與瑞州府高安

縣傅家墟接壤

一新喻疆域西距府城一百二十里東至萬安鋪天井橋七十

里與本府清江縣界西至界首五十里與袁州府分宜縣界

計廣一百二十里南至牛脛三十里與本府峽江縣交界北

至貴溪嶺九十里與瑞州府上高縣交界計袤一百二十里
按邑志疆域載東西相距一百四十里南北相距一百五
十里今經履勘廣袤里數實祇如此邑志蓋攷之未審不
過約畧之辭耳

東南至易家墟八十里與本府新淦縣交界西北至昌坊五
十里與袁州府分宜縣交界計斜長一百三十里東北至錢
墟八十里與瑞州府高安縣交界西南至界牌嶺六十里與
吉安府廬陵縣交界計斜長一百四十里

一新喻水程西南自袁州河由分宜入境曰上游東北自縣治
至泗溪接本府清江縣界曰下游上游自縣治南覽秀塘起
二十里至嚴潭又二十里至白溪渡又十五里至水口又十
五里至袁家渡接袁州府分宜縣界下游自縣東二十里至

沙陂塘

又二十里至安和墟

又二十里至

羅坊

又三十里至

清江縣

黃土

又十里至清江縣

江口鋪

又十里復經本縣境

之泗溪

接清江縣界合計上下游河道共水程一百八十里

按水程舊志均未詳載今經履勘補列之以備考其黃土

江口兩處因河道曲折故繞入清江縣境復經本邑之泗

溪再入清江縣界皆舟楫往來所必由之道也

一新喻之水其大者曰渝川其源出自袁郡萍鄉瀘溪經宜春

分宜而入喻南境凡九十九灣八十八灘下抵清江合贛河

而東注其他汶河小港惟潁江步溪由瑞河而合贛河外此

凡南北諸溪如距村河孔目江睦窰江灼江水口江畫江長

宜江潁江遠近分流俱入於渝川然諸小水大半不通舟楫

間有一二處春夏盛漲時可用小舸剝載煤炭轉運至袁河

秋冬稍涸卽不能通舟矣

一新喻之山東曰百丈峯西曰鐘山南曰鼎山北曰蒙山惟蒙山爲縣北之屏障其山高入雲表支分緜亘百餘里跨上高下分宜新喻三縣之界東北則有小蒙山彈子嶺鵠山相公山爲護衛界乎高安清江二縣之門戶昔曾於錢墟鵠山棗村水北等處設團以防瑞郡之要道西北則有白梅峯帶元門牛嶺龍巖洞諸山相拱抱環繞直接西鐘山而止界乎分宜之門戶昔曾於江東鸛巢白梅界首等處設團以防袁郡之要道南則鼎山右接龍王嶺界牌嶺直趨分宜之南鐘山左接天柱岡牛頸嶺石梅峯至東南之百丈峯列如藩籬昔曾於白沙村設團以扼南來要道惟東路一帶山勢遼遠無甚高峻然接本郡清江之境可藉爲聲援此其形勢之大畧也

峽江縣圖

臨江府峽江縣輿地圖說

一峽江縣城周圍一千四百一十二弓有奇城身高一丈六尺
基廣一丈二尺城上鍋鋪九十四座爲門五東曰龍津路通
本府新淦縣及吉安府吉水永豐等縣南曰朝陽路通吉安
府吉水縣之住岐鋪西倚鳳凰山爲城其門久經閉塞由小
北門繞鳳凰山背曲折而至西隅小北門曰拱極路通本府
新淦新喻二縣及吉安府廬陵吉水等縣北門曰朝天亦久
閉塞由小北門出入路通新淦縣之藍陂鋪惟東南及小北
門建有城樓三座又闢水東門以便汲道

一峽江縣分防汛營額設把總一員馬戰兵二名步戰兵三名
守兵三十三名管轄水汛五所曰朝陽塘曰潭口塘曰烏口
塘曰仁和塘曰漳口塘每塘分撥汛兵三名額設哨船五隻

巡查河道其餘一十八名留存城守均由臨江營都司分撥

一縣北陸大路出小北門向東北行過大安橋又四里至白卓

鋪又北行六里至潭口塘又五里至柘塘鋪又五里至鳥口

塘又五里至象口鋪又五里至仁和塘過軍民橋十里至蓮

花鋪又五里至長排墟交本府新淦縣界自縣治至此計程

四十五里皆沿江而行再進即新淦縣之藍陂鋪自長排墟

至新淦縣治一十五里是為往來驛路

又自鳥口塘分路西北行十里至龍陂又北行五里至牛車

頭又五里至小陂又五里至燕窩又五里至崔家洞又五里

至桐木坑又五里至上北嶺交新淦縣界六都之下北嶺村

自縣治至此計程六十里由界至新淦縣治四十里

又自龍陂分路過橋西北行五里至磨下過雙壽橋又五里

至香城又五里至東隴又五里至栗坑又北行五里至大田
又三里交本府新喻縣界自縣治至此計程五十八里再進
卽新喻崇仁區五都之分水村自大田至新喻縣治七十里
至新喻之羅坊司三十里

按邑志載北小路七十里至頭嶺交新喻縣界今經履勘
峽邑北隅邊界極遠者百丈峯距縣六十里此山爲峽江
北方屏障山外與新喻新淦二縣接壤山內爲峽邑境東
界新淦之下北嶺村西界新喻之分水界村今將二路俱
列圖中以備攷云

一縣西北陸小路由小北門過新田橋北行十里至楊家邊又
五里至蛇坑又五里至油陂廟又北行折西十里至山背又
過白漂橋五里至坪上又西北行十里至橫下又五里至樵

上又五里至牛頸洞又里許交新喻縣之下南村有峽喻二縣分界牌自縣治至此計程五十五里由界至新喻縣治三十五里

按此路為峽喻二縣往來通衢曩時臨袁聞警多設防禦之師于此則亦峽邑西北隅要道也

又自新田橋分路北行八里至泗分過橋又西北行七里至

蛟嶺又過瓊頭橋又五里至舍隴又過五眼橋五里至戈坑

又五里至汀陂又五里至蓮花又五里至洲頭又五里至離

還又里許交新喻縣界為崇仁區十五都之王元村自縣治

至此計程四十五里自界至新喻縣治六十五里

一縣西陸大路出小北門西行十里至高溪又七里至寶林山

又西行迤北五里至桐木又西行五里至東坑又西行迤南

五里至 廟前 又過金溪橋西北行五里至 金灘 又西行五里
至城上 又北行五里至 白港 又西行五里至 黑甫 又五里交
新喻縣之黃甫界自縣治至此計程五十七里自界至新喻
縣治四十二里

又自城上分路南行五里至 赫里 又西南行五里至 中堡 又
五里至 上北坑 交吉安府廬陵縣界自縣治至此計程亦五

十七里再進即廬陵縣之前坑由前村

一縣西南陸大路出南門迤西行五里至 楓山坳 又五里至 花

樹下 又五里至 棉林 又五里至 泉井 又過綿延橋五里至 沙

坊 又南行五里至 下坳 交吉安府吉水縣桐江橫界自縣治

至此計程三十里自界至吉水縣治七十里

又自沙坊分路西南行五里至 東梅 又南行五里至 中坳 又

五里交吉水縣嶺口村界自縣治至中地計程三十五里自
中地至吉水縣之阜田司二十五里至吉水縣治七十五里
又自東梅西南行五里至田心又五里至上均又五里亦交
吉水縣之泥田村界自縣治至上均計程四十里自上均至
吉水縣治八十五里

一縣南陸大路出南門過朝陽渡南行五里至分界鋪又五里
交吉安府吉水縣之住岐鋪塔下界自縣治至此計程一十
里自界至吉水縣治八十五里

一縣東南陸大路出東門東行五里至苑溪又五里至畬上又
五里至劉家邊又五里至巷背地有分水田界與吉水縣銀
村接壤自縣治至此計程二十里自界至吉水縣治八十里
一東陸小路出東門東北行十里至潭口塘過玉澗渡五里至

塘下 又五里至 官陂橋 又五里至 山田 又五里至 清水塘 又
五里至 鳳峯均 又東行五里至 何君 又東南行五里至 佩貝
又東行五里至 深圳 又五里至 鳳洲 又東南行五里至 大烏
陂 又五里至 聶家邊 又五里至 南源均 交吉安府永豐縣二
都中棚村界自縣治至此計程七十五里自界至永豐縣治
三十里

按此係邑志所載東小路與東南隅自巷背地分路由稠
連均至永豐縣治里數相同

又自巷背地分路由稠連均東行五里至吉水縣之 洪銅 又
五里至 白都巷 又五里至 松裡 又迤北行五里至分界 又五
里至本境 大湖 又東行迤北五里至 梅樹地 又五里至 夏富
又五里至 何樹地 又五里至 聶家邊 與上路同

按分界係峽江與吉水永豐三縣交界之處查內巷背坳
厯吉水銀村至永豐縣治計程僅七十里較南源坳路近
十里所以商販往來均由吉水之銀村取道至永豐縣治
一縣東北陸路自縣東小路三十里至何君分路東北行五里
至水邊墟又五里至虎墻又五里至毛坪又過石橋東行五
里至馬埠又北行五里至嚴排又五里至小安又五里至大
安又東北行五里至時埠又五里至福潭又五里交新淦縣
之艾家園界自縣治至此計程八十里
又自馬埠分路東南行五里至槎溪又東行五里至江背又
五里至桐林又五里至廟口又五里至枯樹嶺交永豐縣南
源排界自縣治至此計程七十五里自界至永豐縣治三十
里

一縣東北陸小路自縣東行三十五里水邊墟分路北行十里至館市又五里至豐溪又五里至湖洲又東北行五里至龍霞觀又五里至下寨又五里至塘坑又八里至福潭與上路合又自廟口分路北行五里至樟坊嶺又東北行五里至吉陽坳亦交永豐縣地下村界自縣治至此計八十八里自界至永豐縣治四十五里

又自馬埠墟分路東北行五里至下村又五里至周家又五里至源頭又十里至時山又十里至長田又五里至流源又五里至白嶺交永豐縣二都村前界自縣治至此計程九十五里自界至永豐縣治三十里

一峽江水程自縣南門往上二十里至塔下交吉安府吉水縣界又自東門外往下迤北行四十五里至獅子山交本府新

淦縣界

按縣北驛路皆沿江而行自白卓鋪至長排墟計程四十
五里與水程里數同長排墟在江之西岸獅子山在縣東
北俯瞰大江與新淦縣分界

一峽江縣治在府城南一百三十里自縣西行五十里至黑甫
交本府新喻縣界東行七十五里至南源坳交吉安府永豐
縣界計廣一百二十五里又自東岸南行五里至分界鋪交
吉安府吉水縣界北行四十里交本府新淦縣界計袤四十
五里自西岸南行三十里至黃金江口交吉安府吉水縣界
北行四十五里至長排墟交本府新淦縣界計袤七十五里又
東南隅二十里至巷背坳交吉水縣界西北隅五十里至健
上交新喻縣界計斜長七十里西南隅三十五里至中坳交

吉水縣界東北隅七十五里至福潭交新淦縣界計斜長一百一十里

一峽江之山東以玉笥山爲最著其脉分自撫州府樂安縣之太華山根蟠百里有三十二峯之勝西以頂山爲最高東南之南障山亦蟠踞數十里西南之大嶺山與三垵山相連長岡起伏約二十餘里南有玉峽山兩岸夾峙聯嶺十餘里贛江會南贛吉三郡之水奔騰至峽束於中而不得逞故以峽江名邑東崖爲通粵東驛道北則有高嶺曹溪山及百丈峯東北則有白嶺羊角山西北則有虎嶺鮓岡及屯兵虹水諸嶺相接續此山之大畧也

一峽江之水以贛江爲經流外此則黃金江源自廬陵縣前坑由田雨村繞龍王嶺苦竹嶺而入峽境歷上北坑中堡赫里

城上過金名橋逕廟前金溪橋下爲西江合桂林水逕羅田
培山合石洞蟬甸江水至泉井會三泖水至古鏡出黃金江
口入贛河又踏石水自大嶺坡背發源至桂林北乾合西江
又蟬甸江水自吉水縣流田入峽境至石洞下爲蟬甸江逕
石溪盤嶺至培山合西江俱入贛河

又烏口水源自新喻界頭村入峽境經覺嶺禪和嶺至硯溪
鵬溪山背過白漂橋合坪上樓下水會流至油陂鋪逕蛇坑
蛟嶺出烏口入贛河又新喻之王元水亦入峽境離遐歷洲
頭蓮花汀陂戈坑過五眼橋出烏口入贛河

又象口水源自新喻分水界流入峽境歷大田桐木坑小陂
磨下過雙壽橋合東隴香城水出象口入贛河

又仁和水自曹溪山南流至桃林賽溪大广出仁和墟入贛

河其蓮花潭水則自曹溪山北流經豐湖出蓮花潭入贛河
一東泥江水源自豐城樂安二邑界深谷中經新淦縣七琴台
郡埠諸水厯奇村曾家陂而入峽境逕曹山峽上合流源水
逕福潭時準大小安巖排會南源水繞蜈蚣山湖洲至水邊
墟厯館市豐溪復出新淦之大洲墟入泥江而達贛河

又南源水自聶家邊繞何樹地鳳洲逕下茨夏塘馬埠會福
潭水出泥江入贛河

又稗源水由麻州繞辰嶺廟口過履橋下會麻州之水桐林
江背槎溪與福潭水合俱入贛河

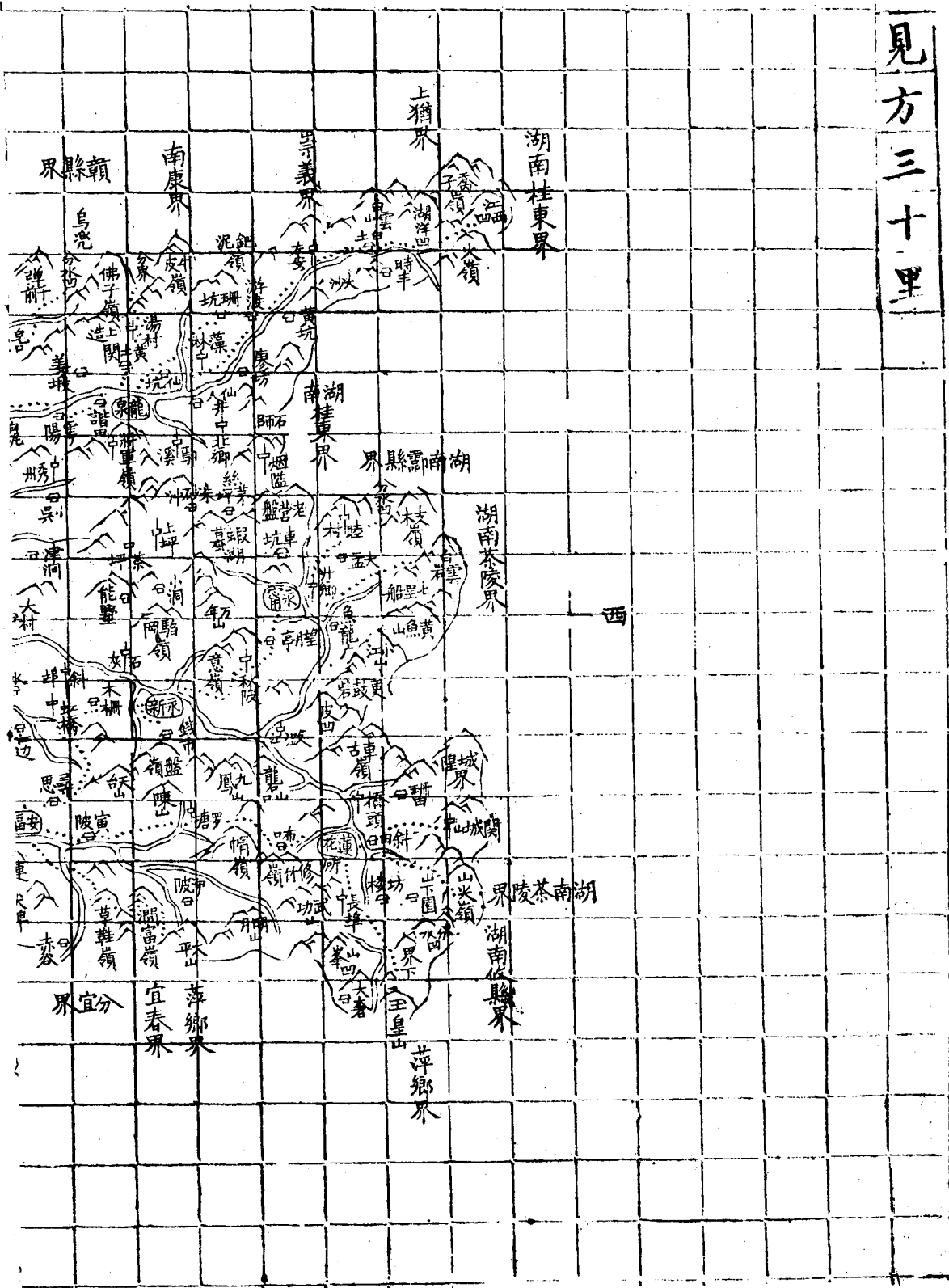
一峽江四面皆山中隔大江分東西兩岸西岸鳳凰力劍四顧
玉峽諸山與東岸之金剛箬山田山對峙而爲峽中流急湍
澎湃實臨郡之要隘江省之門戶也地勢倚山面水險阨天

成而都督嶺尤擅形勝相傳爲昔周瑜駐軍之地豫章書載
六朝時陳霸先帥所部三萬人屯于巴邱今其地卽峽江縣
治之北南史載梁太平時新吳別將歐陽顛頓兵苦竹灘以
拒官軍攷苦竹灘卽今峽江之仁和墟俗亦名甌篔灘是峽
江處處皆有險可憑也又縣東之枯樹樟坊二嶺界毘永豐
桐嶺泰山界毘吉水西則頂山及龍王嶺皆境連新喻苦竹
界抵廬陵大嶺坡界抵吉水南有玉峽諸山直接吉水笄口
石牛山嶺相連北有高嶺曹溪山而百丈峯尤極高峻界連
新淦新喻二邑東南則南障山實界吉水與玉笥山南北相
望東北則白嶺直抵永豐雞公山與獅子壩突兀猙獍與新
淦接境西南之大嶺自石洞山迤邐而來千仞雲矗與三壩
山相連壩北屬峽江壩南屬吉水爲通安福永新之要道西

北如虎嶺鮮岡及屯兵虹水諸嶺高皆千仞形勢蜿蜒均可恃險爲固此其形勢之大概也

吉安府圖

見方三十里



--	--	--

吉安府全屬郡縣輿地圖說

一吉安府廬陵縣附部所有城制縱橫高廣週圍之度及城門
塚口磚闢礮臺之屬均詳廬陵縣圖說

一吉安府額設吉安營叅將一員萬安龍泉永新永豐四營都
司四員俱歸吉南贛鎮統轄所有員弁兵丁分防各水旱汛
數目詳各廳縣圖說

一吉安轄廳一縣九除廬陵縣附部外自廬陵東北至 王岡橋

二十里交吉水縣界又二十五里至 吉水縣 又由吉水縣正

東至 雙源鋪 五十里交永豐縣界又四十里至 永豐縣 又自

廬陵西至 上湖渡 六十六里過河至 洋口 交安福縣界又五

十里至 安福縣 又由安福南至 虹橋汛 八十五里交永新縣

界又五十里至 永新縣 又由永新西南至 望月亭 四十四里

交永甯縣界又十七里至永甯縣又自安福西至王岡鋪九

十五里交蓮花廳界又四十五里蓮花廳又自廬陵南至甘露亭

五十里交泰和縣界又三十里至泰和縣又由泰和南

行迤西至官橋頭二十五里交萬安縣界又八十五里至萬安縣

又由萬安西至鄧林鋪二十八里交龍泉縣界又五十

里至龍泉縣是為府境分至各屬廳縣之界

一府東路自廬陵出東門過河迤北行四十五里至吉水縣又

自縣治出東門直東行六十里至石澣鋪又迤北行三十里

至永豐縣又自縣治出南門迤東行六十里至牛山與撫州

府樂安縣交界計自府城至牛山共一百九十五里為府境

東至鄰郡之止界

按府志東至樂安縣界二百里與履勘之實數大致相符

惟方輿紀要言東北至撫州府五百里係至撫州之郡治而言

又自永豐出南門稍東行一百五十五里至盧峯嶺與甯都

州交界計自府城至盧峯嶺共二百九十里亦為府境東至

鄰州之止界

按府志不載東至甯都州交界之里數惟永豐縣下載南至甯都州界一百四十里又載東南至甯都州治三百里今履勘一以郡城為準故皆据廬陵與各州縣相距之里數為實率蓋此係山僻小路亦非正站也再攷李氏輿地畧有東界撫州甯都兩路此為得之

一府西路自廬陵出西門直西行六十六里至洋口又迤北行五十里至安福縣又自縣治出西門直西行一百四十里至

蓮花廳 又由廳治出西門直西行三十里至 關城汛 與湖南

茶陵州交界計自府城至 關城汛 共二百八十六里為府境

西至鄰省之止界

按府志以西至 澗富嶺 交袁州府之宜春縣界今按圖方

位宜春在安福之北安福居府之西應據西北為正今經

履勘當以茶陵交界之處為正西一路

又由安福出南門八十五里至 虹橋汛 又正西行五十里至

永新縣 又自縣治出南門折向西行三十四里至 秋陂汛 又

向南行二十七里至 永甯縣 又自縣治出西門直西行十五

里至 升鄉司汛 又四十五里至 白雲岩 計自府城至 白雲岩

共三百七十零里亦與湖南茶陵州交界

又自永甯出西門十五里至 升鄉司汛 分路西行迤南三十

里至 分水洲 與湖南鄱縣交界計自府城至 分水凹 三百五

十餘里以上二路均為府境西至鄰省之止界

按府志西至之路與湖南攸縣交界今按圖方位攸縣偏在西北當以茶陵之正西為交界實率而攸縣界入西北路見下 又方輿紀要所載西至湖廣衡州府八百七十里係据至衡州府治而言今所履勘以交界之鄱縣為本郡之止境

一府南路自廬陵出奎聚門直南行八十里至 泰和縣 又自縣

治出南門過河一百十里至 萬安縣 又自縣治出南門一百

里至 良口 與贛州府贛縣交界計自府城至 良口 二百九十

里為府境南至鄰郡之止界

按府志所載南路交贛縣界有分水嶺無良口今並列之

以良口係要卡也其分水良口相距里數均詳圖中

又由萬安直南七十里老塘分路迤西四十里至分水凹與

贛縣交界計自府城至分水凹共三百里過凹即贛縣之烏

坳亦為府境南至鄰郡之止界

一府北路自廬陵東北行至吉水四十五里又自縣治出北門

直北行八十里至住岐與臨江府峽江縣交界計自府城至

住岐一百二十五里為府境北至鄰郡之止界

按府志以交臨江之新淦界為北路今按圖方位新淦應

直府之東北隅而峽江實正北也其新淦界應改入東北

路見下

又自廬陵出北門偏西行一百二十里至界上峽與臨江府

新喻縣交界 又自界上峽橫過五里至銀堂嶺與袁州府

分宜縣交界以上二路亦為府境北至鄰郡之止界

一府東南路自廬陵至泰和八十里由泰和出南門迤東行一

百二十里至白羊交贛州府興國縣界計自府城至白羊

共二百里為府境東南至鄰郡之止界

又自廬陵出奎聚門過河一百三十里分水亦與興國縣

交界

一府西南路自廬陵出奎聚門過泰和至萬安共一百九十里

又自萬安出西門過河七十八里至龍泉縣又自縣治出西

門直西行一百四十五里至江西與湖南桂東縣交界計

自府城至江西共四百十三里為府境西南至鄰省之止

界

按府志西南路但載南康上猶兩處交界不及楚南之桂

東今勘得桂東為江楚兩省設防險要且實係交界之關涉者故並列之

又自龍泉出南門直南行四十五里至湯村汛與南安府南

康縣交界計自府城至湯村汛三百十三里又自龍泉出

南門偏西行六十里至珊坑與南安府上猶崇義兩縣交界

計自府城至珊坑三百二十八里以上二路亦為府境西南

至鄰郡之止界

一府東北路自廬陵出東門過吉水至永豐共一百三十五里

又自永豐出北門迤東行四十五里至村前與臨江府新淦

縣交界計自府城至村前共一百八十里為府東北至鄰郡

之止界

一府西北路自廬陵出西門由安福至蓮花廳共二百五十六

里又自蓮花廳出北門直北行七十里至界下與袁州府萍鄉縣交界計自府城至界下共三百二十六里又自蓮花廳出西門三十五里至山尖嶺與湖南攸縣交界計自府城至山尖嶺共二百九十里以上二路爲府境西北至鄰省之止界

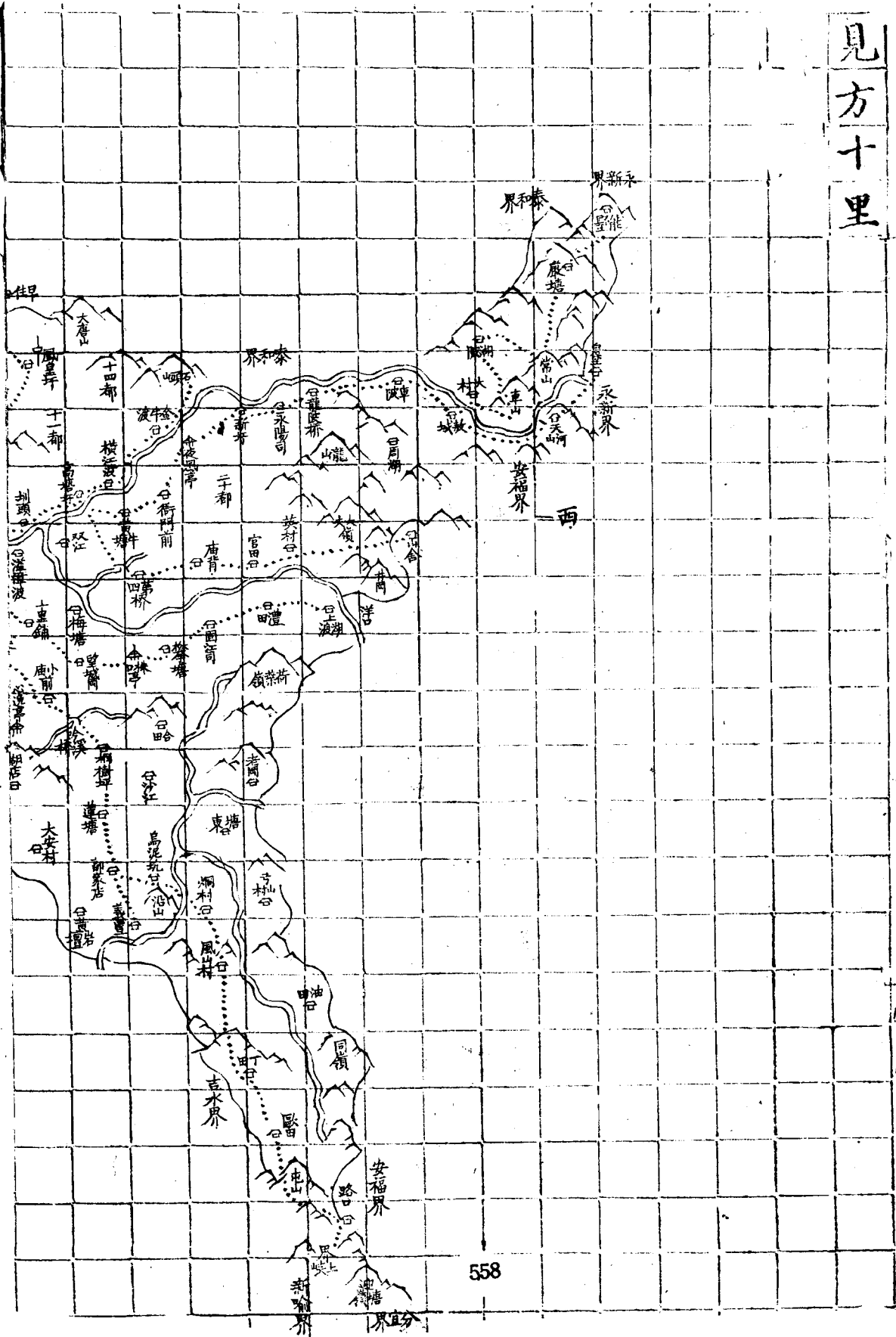
一府治廣袤東至撫州府樂安縣界一百九十五里西至湖南茶陵州界二百八十六里計廣四百八十一里南至贛州府贛縣界二百九十里北至臨江府峽江縣界一百二十五里計袤四百十五里東南至贛州府興國縣界二百里西北至袁州府萍鄉縣界三百二十六里計斜長五百二十六里西南至湖南桂東縣界四百十三里至南安府上猶崇義南康等界約三百餘里東北至臨江府新淦縣一百八十里計斜

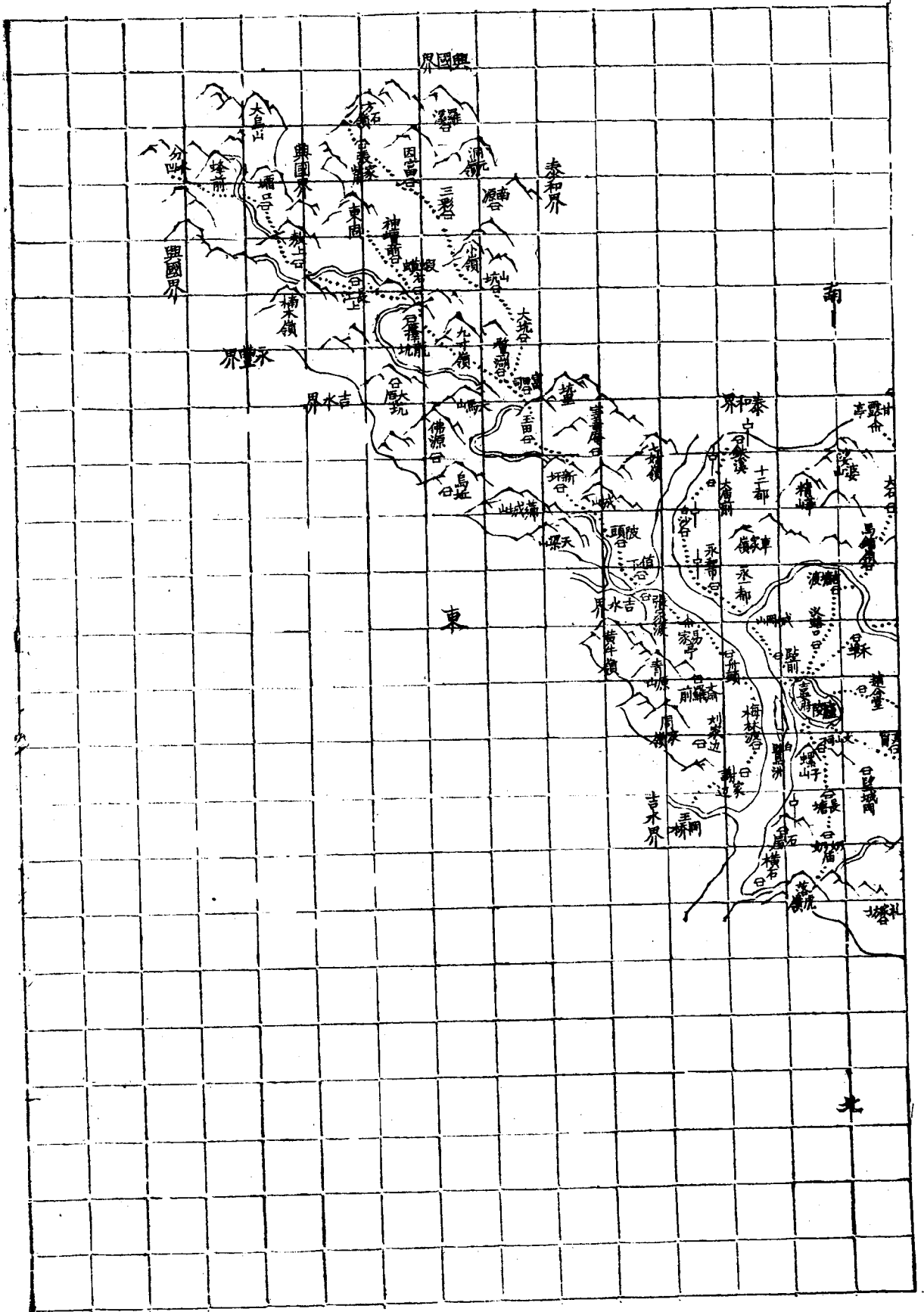
長五百九十里


按府志所載廣三百八十里袤四百二十五里皆與履勘不甚懸絕其廣處相差一百里緣交界之遠近不同故所據之里數各異至府志又援舊志作東西相距六百二十里已與上文矛盾定係修志時校核未詳因沿其誤今一以所勘得實者爲定率

癩陵縣圖

見方十里







吉安府廬陵縣輿地圖說

一縣附郭為吉安府城城垣週圍九里九十一步高三丈五尺

厚二丈五尺凡五門東迎恩西永豐南煥文北嘉禾西南奎

聚城樓五座月城四座堞口一千零八個咸豐十一年經吉

贛鎮增築上於奎聚門外下於東門外添建磚閘二座城樓

各一座礮臺各二座上閘堞口八個下閘堞口倒榻未經修

葺無從查點又於週圍城上添建守城兵棚八十七座

一縣額設城守吉安營叅將一員守備一員把總一員外委三

員額外外委三員除撥防泰和吉水安福及分防本縣水旱

七汛詳圖外實存城馬戰守兵共一百七十七名

一縣凡八鄉六隅八十八都今仍其舊

一縣東路出奎聚門至大碼頭過渡沿河行十里至舟頭又十

里至 易家亭 又十里至 張家渡 交吉水縣界自縣至此共三十

里又至吉水縣治七十里

一縣西路出西門五里至 趙公堂 又十里至 十里鋪 又十里至

望城岡 又十里至 株口亭 又五里至 攀塘 又六里至 固江司

又十里至 禮田 又十里至 上湖渡 過渡即洋口交安福縣界

自縣至此共六十六里又至安福縣治五十里

又自南門出城十里至 禾鋪 又十里過渡至 圳頭 又十里至

高塘圩 過渡下行十五里至 第四橋 又十里至 廟背 又十里

至 官田 又五里至 英村 又十里至 大夫嶺 又十里至 山舍 自

縣至此共九十里交安福縣界又至安福縣治七十里

一縣南路出奎聚門五里至 汶路口 又十里至 吉塘渡 又五里

至 馬鋪嶺 又十里至 大石 又十里至 鳳凰圩 又十里至 甘

露亭

自縣至此共五十里交泰和縣界又至泰和縣治二十

五里

一縣北路出東門沿河行五里至

文山祠

又十里至

長塘下

又

五里至

奶奶廟

又五里至

落虎嶺

自縣至此共二十五里交

吉水縣界又至吉水縣治二十里

又由北門出城十里至

建甯村

又十里至

小廟前

又五里至

吟溪橋

又五里至

桐樹坪

又十里至

蓮塘

又十里至

鄧家店

又十里至

義豐

自縣至此共六十里交吉水縣界又至吉水

縣治七十里

一縣東南路由奎聚門出城五里至

站前汛

又五里至

城岡山

過渡又十里至

永和市汛

又十里至

白沙汛

又十里至

大廟

前汛

又十里至

鐵溪汛

自縣至此共五十里交泰和縣界又

至泰和縣治四十里

又由吉水所轄之張家渡過河由本縣之值下市稍東行五

里至陂頭又五里至城山又五里至新圩又十里至王田又

十里至富田司又五里至鵞湖又五里至大坑又十里至山

坑又五里至小嶺又十里至三彩又十里至因富又十里至

張家紫又五里至方石嶺自縣至此共一百二十五里交贛

州府興國縣界又至興國縣治九十里

又由七十里之鵞湖分路迤東行十里至九寸嶺又十里至

籐龍坑又五里至蝦墓石又五里至神壇前又十里至東固

自縣至此共一百十里亦交興國縣界又至興國縣治九十

里

又由九十里之蝦墓石分路東行十里至長江上又十里至

墩上

又十里至

填口

又十里至

蜂嶺

又五里至

分水凹

自縣

至此計共一百三十五里亦交興國縣界又至興國縣治八

十里

一縣東北路由東門出城過河稍北行五里至

梅林渡

又五里

至 謝家邊

又十里至

王岡橋

自縣至此二十里交吉水縣界

又至吉水縣治二十五里

一縣西南路由西路三十里之

高塘圩

分路稍南行又五里至

橫江渡

又十里至

金牛渡

又五里至

石頭山

自縣至此共五十

里交泰和縣界又至泰和縣治三十五里

又由三十里之高塘圩過河迤西行五里至

黃牛塘

又五里

至 衙門前

又十里至

夜風亭

又十里至

新圩

又六里

永陽司

又五里至

龍陂橋

又十五里至

車陂村

又十里至

敖城

又二

十里至天河山又十里至永新所轄之白堡交永新縣界自

縣至此計共一百二十六里又至永新縣治五十五里

又由敖城過河之大村十里至車山又十里至海陂又十五

里至常山又十三里至嚴塘又十五里至能野自縣至此計

共一百五十九里亦交永新縣界又至永新縣治六十里

一縣西北路由北路五十里之邵家店分路稍西行五里至烏

泥坑又十里至烟村又十里至風山又十五里至丁田又十

里至歐田又五里至屯山又十里至路口交安福縣界自縣

至此共一百十五里又至安福縣治四十里

又由路口下行五里至界上峽過峽交臨江府新喻縣界又

至新喻縣治之路無里可計也

又由界上峽橫過五里至銀堂嶺交袁州府分宜縣界自縣

至此共一百二十五里又至分宜縣治五十里

一縣東南水路由奎聚門外大碼頭舟行經永和市與沿江之路同

一縣東北水路由奎聚門外大碼頭舟行五里至梅林渡又十

五里至石屋汛東岸吉水縣界西岸本縣界又十里至橫石

村自縣至此共三十里交吉水縣界又至吉水縣治十里

一縣西南水路由大碼頭舟行一百四十里至白堡交永新縣

界又至永新縣治六十里查水所經之處與沿河陸路實因

河狹灘峻必須繞行故有參差也

一縣西水路由大碼頭舟行九十里至洋口交安福縣界又至

安福縣治八十五里

一志載東西廣二百四十里南北袤一百五十里今經履勘東

西廣僅九十六里南北袤僅一百十里所以然者志係截長補短言之不知環山帶水之區大半成長狹之形該縣遼濶皆在隅式按以斜長庶得其實

一縣水章貢南來經萬安泰和東北流至白鷺洲復西流入吉水境禾瀟二水自永新安福發源西來至雙江口合而爲一至城岡山滙於縣境同嶺水由縣境流出吉水阜田橫石江水發脉縣境儒行鄉東北流入贛江其餘各水發脉各鄉

詳

圖中

城岡山即神岡山

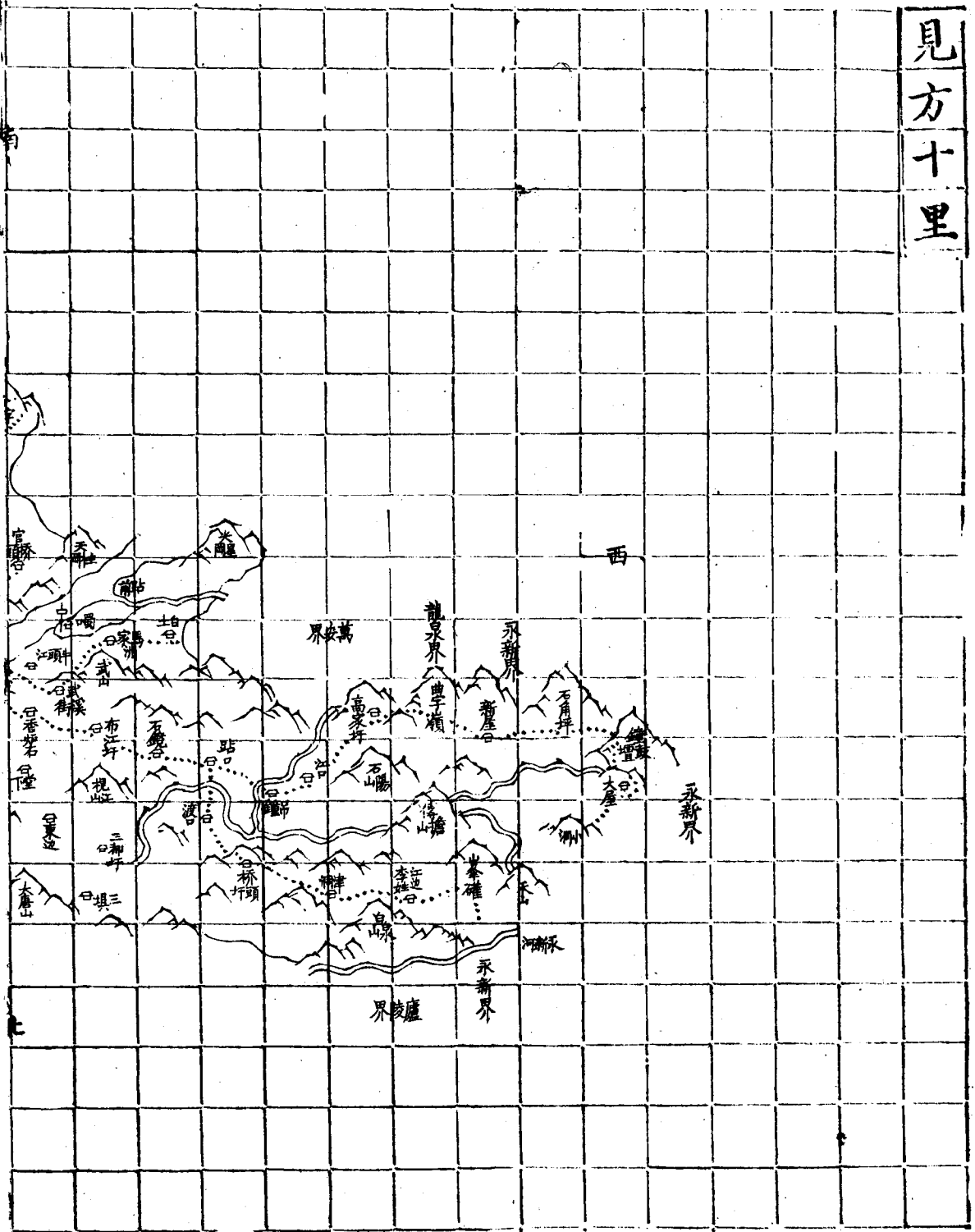
一縣城坵吉郡鄣據江上游吉安於江西爲劇郡廬陵於吉安爲劇縣南揖贛江北鍵玉峽東西接安福興國神岡前峙螺山後踞江流東走其下青原諸山夾立而擁護昔人稱山環水外水環鄣外形便之區莫此爲最至若關隘險要井岡嶺

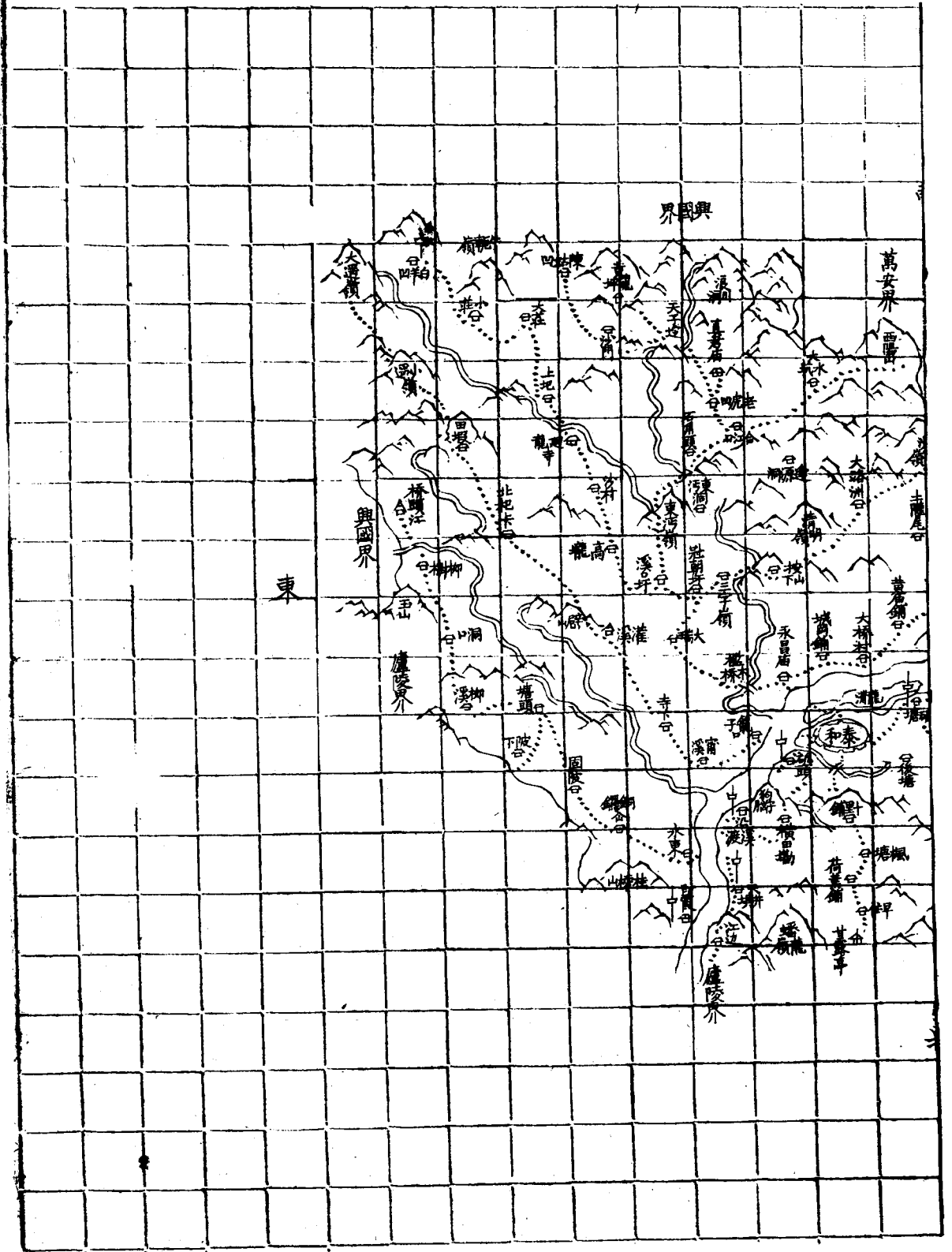
在其西通安福洋口水九里嶺近之其地平曠可容車馬馳驟方石嶺在其南連山崩劣騎不得上銀堂嶺在其西北四山峭拔路通一綫過此卽袁州地斗塘口在其北地界安福吉水兼通分宜新喻蓋四達之區也敖城在其西南道通永新上達楚粵山徑崎嶇易爲奸藪設有寇警則伏莽之戎與震隣之患相爲逼處且首邑安則諸屬邑隨之誠得官兵鄉團聲勢聯絡不惟九邑之唇齒抑亦荆廣閩浙之咽喉云

--	--	--	--

泰和縣圖

見方十里





--	--	--

吉安府泰和縣輿地圖說

一縣城垣高一丈五尺有奇週圍二里二十一步城上堞口共

四百九十二座大小城樓及營房共二十七間凡七門東望

仙西千秋南紫城北拱極小東雲臨小西暨小北久經封

閉

一縣額設城守把總一員外委一員兵丁五十二名除分防各

水旱汛七處詳圖及現調省防城外實存城兵三十二名

一縣六鄉八都今仍其舊

一縣東路出東門十里至籠子口又十里至甯溪又上行十里

至寺下又十五里至灌溪又五里至嵒山又十五里至北堞

此處為向來防堵之隘口又十五里田垵又十里至小遙嶺又十里至大

遙嶺自縣治至此一百里與贛州府興國縣交界又至興國

縣治六十里

按志載一百二十里交興國縣界今履勘實祇一百里然大小遙嶺縣亘數十里為東界之屏障志據山之遠者言之耳今以履勘通大路者為正

又自東門出城迤北行五里至矾頭汛又十里至沿溪渡汛

過河又十里至水東又十里至銅鑼岔又八里至固陂圩迤

南行十五里至塘頭又十里至柳溪村又十二里至洞口又

十三里至柳樹坑又十里至橋頭江自縣至此一百三里亦

交興國縣界又至興國縣治六十里

一縣西路出西門十里至破塘口汛又十里至香爐石又十里

至布江圩又十里至河鏡又十里至站口又八里至弔鐘

石又七里至江口又十五里至高家圩又十里至曲字嶺又

十里至 新屋尹姓 又十里至 石角坪 又十里至 鐘鼓壇 又下

行十里至 大屋尹姓 又十里至 小洞 自縣至此共一百四十

里交永新縣界又至永新縣治七十里

又自 曲字嶺 過嶺亦交永新龍泉縣之山路界計縣至此九

十里為小路自此至永新龍泉縣治不通大路無里可計也

又自 破塘口 八里至 武溪街 又十二里至 馬家洲 又十里至

白土街 交萬安縣界自縣至此四十里又至萬安縣治六十

里

一縣南路出南門過河三里至 永昌廟 稍西行七里至 城岡鋪

又五里至 大橋村 又五里至 黃宙鋪 又五里至 官橋頭 自縣

至此二十五里亦交萬安縣界又至萬安縣治八十五里

又自三里之 永昌廟 又七里至 檻木橋 又十里至 大瑞鄭家

又十里至 冠朝圩 又五里至 三字田 又十里至 按山下 又五

里至 清明嶺即三顧山又名七門嶺直進即逢源洞 又十二里至 大路洲 又十三里

至 沙嶺 自縣至此七十五里交萬安縣界又至萬安縣治五

十五里

按志載五十五里至官橋頭為交界實無此數今以履勘

得實者為率

又由三十里之 冠朝圩 十里至 溪口圩 又十里至 東河嶺此處直進即

東河 又十里至 石角頭 又十里至 合江口 又十五里至 大水

坑 又十五里至 西陽山即西平山 亦交萬安縣界自縣治至此共一

百里又至萬安縣治七十里

一縣北路出北門十里至 十里鋪 又五里至 楓塘橋 又五里至

荷葉鋪 又五里至 早住村 又五里至 甘露亭 自縣至此三十

里交廬陵縣界又至廬陵縣治五十里

一縣東南路自南門出城四十里之

溪口圩

十里至

高壠楊姓

又十里至

沙村

又十里至

廻龍寺

又十里至

上坵

又十三里

至

大莊

又十二里至

小莊

又五里至

牛輓嶺

又十里至

白羊

四汛

自縣治至此一百二十里交興國縣界又至興國縣治

八十里

又自

溪口圩

行三十里之

合江口

迤東行五里至

老虎凹

又

五里至

真君廟直進
即閻川洞

又十里至

天子埕

又十里至

黃龍坪

自

縣至此一百里亦與興國縣交界

又自

天子埕

又十里至

沙門

又十五里至

陳姑凹

自縣至此

共一百一十五里交興國縣界又至興國縣治七十里

按東南各路自冠朝溪口上行漸入山嶺中凡上坵合江

等處均係深山窮谷鳥道紆迴為私梟往來之地故行踪稀少其至東沔等洞有深澗十餘里至二三十里不等

一縣東北路出東門迤北行十里至橫田勘又五里至沿溪汎

沿江行十八里至江邊交廬陵縣界又自東路六十三里之

塘頭稍北行十里至陂下亦交廬陵縣界

按志載東北四十里亦廬陵界其間犬牙相錯遠近不等今以交界得實者為率

一縣西北路由六十里之站口過渡迤北行十里至渡口又十

里至橋頭圩又十五里至津洞又十五里至江邊李姓又十

里至山峯灌自縣至此一百二十里交永新縣界又至永新

縣治七十里

按泰和西面山嶺更多自布江圩起即係崇山連絡一方

其實輿地并無東南之廣而志載西一百五十里抵龍泉
縣界西北一百二十里抵永新縣界然山路屈曲回繞上
嶺下嶺實不能按格計里須合說參看

一縣西南水路自南門出城之懷仁渡舟行十里至破塘汛又

五里至牛頭江即牛吼江又五里至蜀口洲汛又五里至橫壇村又

五里至站前又十里至萬安瑤塘自縣至此水路四十里交

萬安界又至萬安縣治六十里

一縣東北水路自東門出城三里至硯頭渡汛舟行五里至狗

子腦又二里至茶山寺又三里至沿溪汛又二里至高坪村

又三里至黃坑口又五里至天井埧汛又五里至老虎坑又

五里至印霞江汛又五里至江邊村水路至此三十八里交

廬陵縣界又至廬陵縣治五十二里

按府志載上七十八里至緞甯上交萬安縣界下一百七十里鐵溪塘交廬陵縣界今經履勘水路至府祇一百里至圖所載與履勘合核其所記疆域自相矛盾不足憑也一志載泰和在府治之南廣一百九十里袤二百十里今經履勘東西廣二百四十里南北袤一百里實爲斜長之形府縣志均係截長補短言之耳

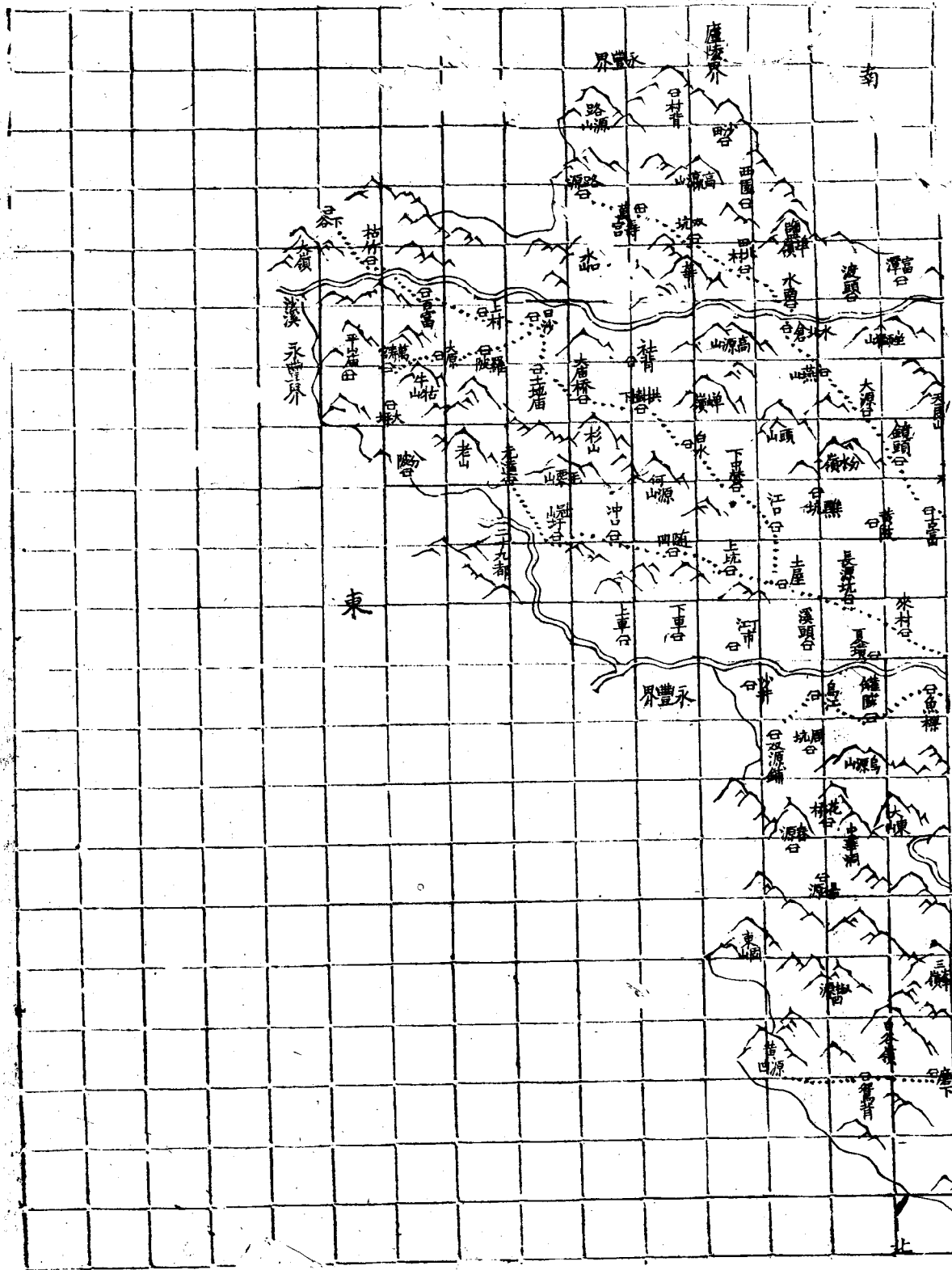
一泰和之水自章貢發源由贛州南來繞萬安北流至牛頭江折而東至狗子腦復東北滙於府江蜀水發源龍泉西南入於縣境禾水自永新發源東北流繞縣境之西通廬陵之永陽會於府澠水自本境發源西北出永新所有東沔各水皆由各鄉環繞均詳圖中


一早住官橋爲廬陵萬安交錯之界雖係通衢實一郡之咽喉

故官兵駐紮以此爲扼拊之資其他有如北圯爲邑中之關
鍵白羊凹爲興國之要隘形勢毘連五邑捍內禦外全恃團
防蓋該縣地勢西北高而東南下爲吉屬之上游故防堵較
易爲力云

--	--	--	--

吉水縣圖





吉安府吉水縣輿地圖說

一縣城垣週圍一千二百三十八丈高一丈八尺堞口八百二

十六箇門凡五東文明南文峯西文沙北文江文煥洋東

一縣額設城守把總一員外委一員今分駐水北營兵戰守六

十一名分防水旱十汛詳圖

一縣五鄉五十二都今仍其舊

一縣東路出東門十里至路下鋪又十里至魚樑又十里至鐘

陂厰下又十里至烏江市又十里至雙源鋪自縣至此共五

十里交永豐縣界又至永豐縣治四十里

一縣西路出西門過渡即龍王廟十里至鵝家坊又五里至落

虎嶺自縣至此共十五里交廬陵界又至廬陵縣治三十里

又自西門出城過渡至龍王廟分路行十里至東溪又十里

至南善又十里至南邊又五里至上棟自縣至此三十五里

亦交廬陵縣界

一縣南路出南門過渡十里至葛山又十里至張木坑又十里

至固山又十里至石板橋又十里至交元亭子又十里至土

地廟又十里至張家渡自縣至此共七十里過渡交廬陵縣

界又至廬陵縣治三十里

一縣北路出北門十里至朱仙橋又十里至牢橋又十里至篤

陂又十里至劉公廟又十里至山陵又十里至曲嶺橋又

十里至下把山又十里至住歧又五里至界牌嶺自縣至

此共八十五里交峽江縣界又至峽江縣治五里

又自北門出城四十里之劉公廟分路北行十里至桑村又

十里至林塘又五里至百坑背又十里至八都又五里至大

務 又五里至 分界 自縣至此共八十五里亦交峽江縣界又

至峽江縣治三十五里

一縣東南路由東門出城七里至 七里亭 過渡三里至 車嶺上

又十里至 厥藍 又十里至 來村 又十里至 長源坑 又十里至

土屋 又十里至 上坑 又十里至 隨凹 又十里至 沖口 又十里

至 冠山 又十里至 元達 自縣至此共一百里交永豐縣界又

至永豐縣治九十里

又由東門出城五十里之土屋分路迤南行十里至 江口 又

十里至 下中營 又十里至 白水 又十里至 拱樹下 又十里至

大庵橋 又十里至 土地廟 又十里至 白沙 又下行迤東十里

至 羅陂 又十里至 大源王家 又十里至 萬壽宮 自縣至此共

一百五十里亦交永豐縣界又至永豐縣治一百五十里

又自一百二十里之白沙分路上行迤東十里至 上村 又十

里至 百富 又十里至 枯竹樹下 又十里至 下谷 自縣至此共

一百六十里過山交永豐縣界又至永豐縣治一百六十里

又由南門出城十里之葛山分路迤東行十里至 村頭 又十

里至 城嶺 又十里至 古富 又十里至 鏡頭 又十里至 大源 又

十里至 燕山 又十里至 水南 又十里至 田北 又十里至 相思嶺 又

各雙坑 又十里至 萬壽宮 又十里至 路源山下 自縣至此共一

百二十里過凹交永豐縣山路界又前至永豐縣治之路無

里可計

一縣之西南路由南門出城過渡十里至 墨潭 又十里至 枯樹

又五里至 王岡橋 自縣至此共二十五里過橋交廬陵縣界

又至廬陵縣治二十里

一縣東北路由北門出城五十里之桑村分路稍東行五里至磨上又五里至磨下又十里至兜背又十里至黃源凹自縣至此共八十里交永豐縣界又至永豐縣治四十里

一縣西北路出北門十里至三曲灘過渡十里至潭橋又十里

至楊家莊又十里至勞朱又十里至天井又十里至王家嶺

上又十里至阜田又十五里至高村自縣至此共八十五里

亦交廬陵縣界又至廬陵縣治八十五里

又由北門出城三十里之楊家莊分路迤北行十里至南嶺

又十里至桃石又五里至峇村又十里至中凹距縣六十五

里過凹交峽江縣界又至峽江縣治三十里

一縣南水路自西門出城舟行十里至墨潭又二十里至大洲

上交廬陵縣界

一縣北水路自西門出城舟行至三曲灘汛又十里至白沙汛

又十里至槎灘汛又十里至富口汛又十里至西流汛又十

里至桐江汛西岸為峽江界東岸本縣界又十里至敖山汛

又十里至住岐汛自縣至此共八十里交峽江縣界

一志載吉水在府東北四十里廣一百十里袤一百六十里今

經查勘東西廣八十五里南北袤一百五十五里東南西北

輿地開曠實為斜長形式查志中所載係截長補短言之耳

一吉水縣自贛江南下經縣之西門北流至住岐入峽江縣境

至南昌滙於彭蠡永豐水繞縣南門與贛江合張家渡水自

永豐發源至銀山入縣境至張家渡口出會於贛江其餘各

水發脉各鄉均詳圖中

一縣山以大東為宗巖業縣亘至太平山天霽嶺循南而入是

爲縣治縣爲郡境近屬毘連三邑三面阻江不隍而固形勢
則文山岑律字水縈迴裒然巨麗故代挺人豪稱文章節義
之邦至其關隘如桑村蘆堦一帶地利可憑均足設險守固
其他所謂東固山在縣境東三凹峯在縣境北而中凹與玉
峽隣爲南北通道亦羊腸也下凹則下臨同江赤石潭兩山
聳峭中通一綫險隘雄峙爲一邑之重關保障若能防守禦
侮兼備實足爲郡城下游之襟喉云

永豐縣圖

吉安府永豐縣輿地圖說

一縣城垣高一丈五尺有奇穿城二里週圍五里城上堦口一

千八百個城樓七座城門七曰新東曰老東曰便民曰南門

曰大西曰小西曰老北曰新北此門久經詳請封閉

一縣額設永豐營都司一員城守把總一員外委一員額外一

員馬戰守兵一百五十七名除分防三汛詳圖外餘俱存城

營

一縣五鄉五十三都今仍其舊

一縣東路出東門五里至石橋又十里至烏陵又十里至湖南

村又十里至趙家橋又五里至水東圩又十里至槐田圩自

縣至此共五十里交撫州府樂安縣界又至樂安縣治六十

里

又由東門出城五里之石橋分路上行五里至長羅嶺又十

里至麻陂又二十里至柏恥山又十里至青山又十里至雨

山自縣至此共六十里交樂安縣界又至樂安縣治三十里

一縣西路出西門十里至水陂頭又七里至石牌又五里至北

皆村又十里至小凹自縣至此共三十二里交吉水縣界又

至吉水縣治七十五里

一縣南路出南門過恩江橋十里至擇前又十里至石菁頭又

十里至孤星伴月又八里至蓬子下迤東行八里至木盤嶺

又四里至古縣圩折而西五里至嶺上又七里至洲腦上自

縣至此共六十二里亦交吉水縣界又至吉水縣治九十里

又由南門出城五十里之古縣圩十里至良坊橋又十里至

杞沙洲又十里至禾鋪又五里至藤田正南行十里至花

木前 又十里至 嚴坊 又五里至 搖嶺 又五里至 芬門 又十里

至 梅林凹 又十里至 不塘 又五里至 沙溪司 又十五里至 上

固汛 又十里至 石頭坑 又五里至 表湖司 又十里至 坪頭圩

又二十里至 良村汛 自縣至此共二百里過蜈蚣山交贛州

府與國縣界又至與國縣治一百一十里

又由一百八十里至 坪頭圩 正南行十里至 小別 又十里至

鉄爐下 又十里至 雙帮橋 又十里至 南坑圩 亦與與國縣交

界共計二百二十里又至與國縣治一百十五里

又由一百七十里之表湖司西行十里至 南石 又十里至 陽

石 過嶺交與國縣界計其一百九十里又至與國縣治一百

二十里

一縣北路出北門五里至 汶路口 二十里至 下院 又四里至 折

陂頭 又六里至 烏石灰嶺 自縣至此共三十五里交峽江縣

界又至峽江縣治七十里

又由北門出城五里至汭路口分路五里至 木岡下 又五里

至 峽山 又五里至 椒源村 又十里至 南源凹 自縣至此共三

十里交峽江縣界又至峽江縣治八十里

一縣東南路由南門出城入十五里之藤田汛十里至 纏江村

又十里至 邱坊 又十里至 石菴圩 又十里至 高湖嶺 又十里

至 中村 又二十里至 廬峯嶺 自縣至此共一百五十五里交

甯都州界又至甯都州治一百六十五里

又由一百十五里之石菴圩分路南行十里至 龍家灣 又十

里至 桃樹嶺 又十里至 上溪 又十五里至 竹篙嶺上嶺十五里 里即交甯都州界

自縣至此計共一百六十里交甯都州界又至甯都州治一

百五十里

又由石菴圩分路東行十里至

羊古

又十里至

南源坑

自縣

至此共計一百三十五里交樂安縣界又至樂安縣治之路

為山僻小路無里可計也

又由南路六十里之良坊橋下行八里至

諸溪凹

自縣至此

共計六十八里交樂安縣界又至樂安縣治七十三里

又由南門出城十里之

擇前

分路東行十里至

馬蹄洲

又十

里至

七都圩

又十五里至

洋洲圩

又五里至

崇岡

又十里至

牛山

自縣至此共六十里亦交樂安縣界又至樂安縣治四

十里

一縣西南路由西門出城五里至

會田隴

又十里至

黃龍岡

又

五里至

羅富鋪

又十里至

石濟鋪

又五里至

分水凹

又五里

至桑源鋪桑源鋪自縣至此共四十里交吉水縣界又至吉水縣治五十里

又由南路一百四十里之沙溪分路西行三十里至潭頭圩

又十里至南坪自縣至此計共一百八十里交吉水縣界又

至吉水縣治一百二十里

一縣東北路由北門出城之汊路口分路稍東行五里至路思

坪又十里至沙羅坑又十里至澗石橋又五里至村前與峽

江縣新淦縣互界計共三十五里又至峽江縣治九十里新

淦縣治八十里

一縣西北路由西門出城迤北行五里至西坑亭又五里至坑

田又十里至墓源又五里至象形又五里至王源凹自縣至

此共三十里交吉水縣界又至吉水縣治七十里

一縣東水路出西門由恩江橋上行十五里至五石村又十里

至填口又五里至七都市又十里至楓陂又五里至楊洲村

又五里至崇岡村共五十里交樂安縣界又至樂安縣治一

百四十里

一縣西南水路由恩江橋舟行二十里至桐陂又十里至華田

又五里至吳村共三十五里交吉水縣界又至吉水縣治七

十里

一志載東西廣一百里南北袤二百里東南斜長一百六十七

里西南斜長二百四十五里今經履勘東西廣九十二里南

北袤二百三十里實為長狹之形查府志及縣志所載里數

不同俱係自相矛盾今經履勘以得實者為率

一永豐水名恩江舊名瀕水發源甯都州經撫州府樂安縣境

東南來繞城西南流達於文江滙於章貢其餘各水均從各邊境發脉周流環注詳圖中

一縣踞吉郡之東縣治在良隅百里而遙有山叢叢有水溶溶其山則龍華聳於南青山峙於東五猷殿於北九峯拱其西疊障層巒猷奇萬狀其水則恩江橫帶而左來葛水環抱而右注發於雲蓋流於瀧江達乎文江稱奧區焉其關隘如層山口沙溪表湖等處皆崎嶇棧道勝朝萑苻窈發遑遑踞爲侵壤若能未雨綢繆以鄉勇防堵官兵剿禦慎固封守據隘阻險亦郡城東南之天塹云

安福縣圖

吉安府安福縣輿地圖說

一縣城垣高一丈八尺二寸週圍五里城上堞日共七百十一

個城樓四座凡四門東近日西落日南迎旭北保艾

一縣額設城守外委一員汛兵十五名除分早汛一處詳圖餘

存城

一縣原轄十三鄉六十九都因割治西昆弟鄉之二十三四都

清德鄉之二十五都至三十四都隸蓮花廳現轄十一鄉今

仍其舊

一縣東路出東門五里至山頭亭又五里至雙峯鋪又十里至

長嶺鋪又五里過渡至嘉林鋪又五里至樂塘鋪又十里至

三嘉鋪自縣至此共四十里交廬陵縣界又至廬陵縣治八

十里

又自東門出城十里至 南嶺下 過渡又五里至 楓田市 又十

五里至 社布 自縣至此三十里亦交廬陵縣界又至廬陵縣

治九十里

一縣西路出西門五里至 茅錄山 又五里至 龍村 又十里至 萬

善亭 又五里至 下利田 又五里至 寅陂市 又十里至 花橋 又

十里至 嚴田 又十里至 爛木 又十里至 田里 又十五里至 洋

溪即羅塘司 又五里至 加山 又五里至 王岡鋪 自縣至此九十五

里交蓮花廳界又至蓮花廳治四十五里

一縣南路出南門五里至 五里岡 又五里至 九江山 又十里至

樹下 又十里至 小江邊 又十里至 黃陂 又十里至 清水 又十

里至 水口 又十里至 山舍 自縣至此共七十里交廬陵縣界

又至廬陵縣治五十里

又自五里岡分路五里至四湖村又十里至易家又十里至趙

公堂又五里至槽下又十里至花門樓又五里至舟湖市又

十里至龍田村又十里至石橋又十里至桂林坊自縣至此

共八十里交永新縣界又至永新縣治六十里

一縣北路出北門過鳳林橋十里至三江橋又五里至伍坑村

又五里至連嶺又十里至黃橋頭又五里至虛山又五里至

赤谷自縣至此共四十里交袁州府分宜縣界又至分宜縣

治六十里

按志載北至石鎮鋪四十里交袁州府分宜縣界今經履

勘石鎮鋪係分宜所轄安福以赤谷為交界之所今攷正

又自鳳林橋稍西行五里至澡水亭又五里至大嶺又十里

至筲橋又十里至荷溪又五里至社賦上又五里至楓溪洲

又十里至 水口山 又五里至 桑田 又五里至 草鞋嶺 又十五

里至 澗富嶺 自縣至此共七十五里交袁州府宜春縣界又

至宜春縣治四十里

一縣東南路由東門出城五里之 山頭亭 迤南行十里至 陳塘

又三里至 芙蓉壇 又八里至 義塘陂 又十里至 柘湖 又十五

里至 洋口 自縣至此共五十里交廬陵縣界又至廬陵縣治

七十里

一縣西南路由南門出城之 五里岡 迤西行五里至 十里樓 又

十里至 尋思鋪 又五里至 亭橋鋪 又十里至 福車 又五里至

大亭鋪 又五里至 桃嶺 又十里至 朱村橋 又十里至 大橋 又

十里至 洋門 又十里至永新縣之 血橋汛 交永新縣界自縣

至此八十五里又至永新縣治四十餘里

又由五十五里之 朱村橋 分小路迤西行十里至 金潭 又十

里至 茶江 又二十里至 陳山 自縣至此共九十五里亦交永

新縣界又至永新縣治四十五里

一縣東路由東門出城十里至 馬家洲 過渡又五里至 籐樹

下 又五里至 黃土礪 又十里至 社簷下 又五里至 前村市 自

縣至此共三十五里交廬陵縣界又至廬陵縣治八十五里

一縣西北陸路由西門出城二十里之 萬善亭 分路迤北行過

河五里至 東谷 又十五里至 樓子下 又十里至 西坑 又十里

至 會口 又十里至 平田 又八里至 海陂 又十里至 凹頭 又十

里至 山江 又二十二里至 明月山 自縣至此共計一百二十

里交袁州府萍鄉縣界又至萍鄉縣治九十里

又由西路三十里之 寅陂 過河迤北行五里至 慈雲亭 又五

里至 江口鎮 又十里至 龍源口 又十里至 金奮 又十里至 清

江 又五里至 王公凹 又五里至 底港 又五里至 大竹竿 又五

里至 小竹竿 又十里至 歇脚亭 又五里至 箕峯 又十里至 觀

音巖 又十五里至 武功金頂 自縣至此其計一百三十里交

袁州府萍鄉縣界又至萍鄉縣治一百二十里係山路

一縣東水路由北門出城 鳳林橋 舟行五十五里至 五馬峯 又

三十里至 洋口 交廬陵縣界共八十五里又至廬陵縣治七

十里

按府志載安福縣居郡之西一百二十里廣二百二十里

袤一百四十里今經履勘東西廣一百四十五里南北袤

一百四十五里查志圖旁載與履勘相符緣安福曾割治

西昆弟清德二鄉隸蓮花廳志中疆域門所載以 高布嶺

爲界者蓋据二鄉未析之前言之耳今攷正

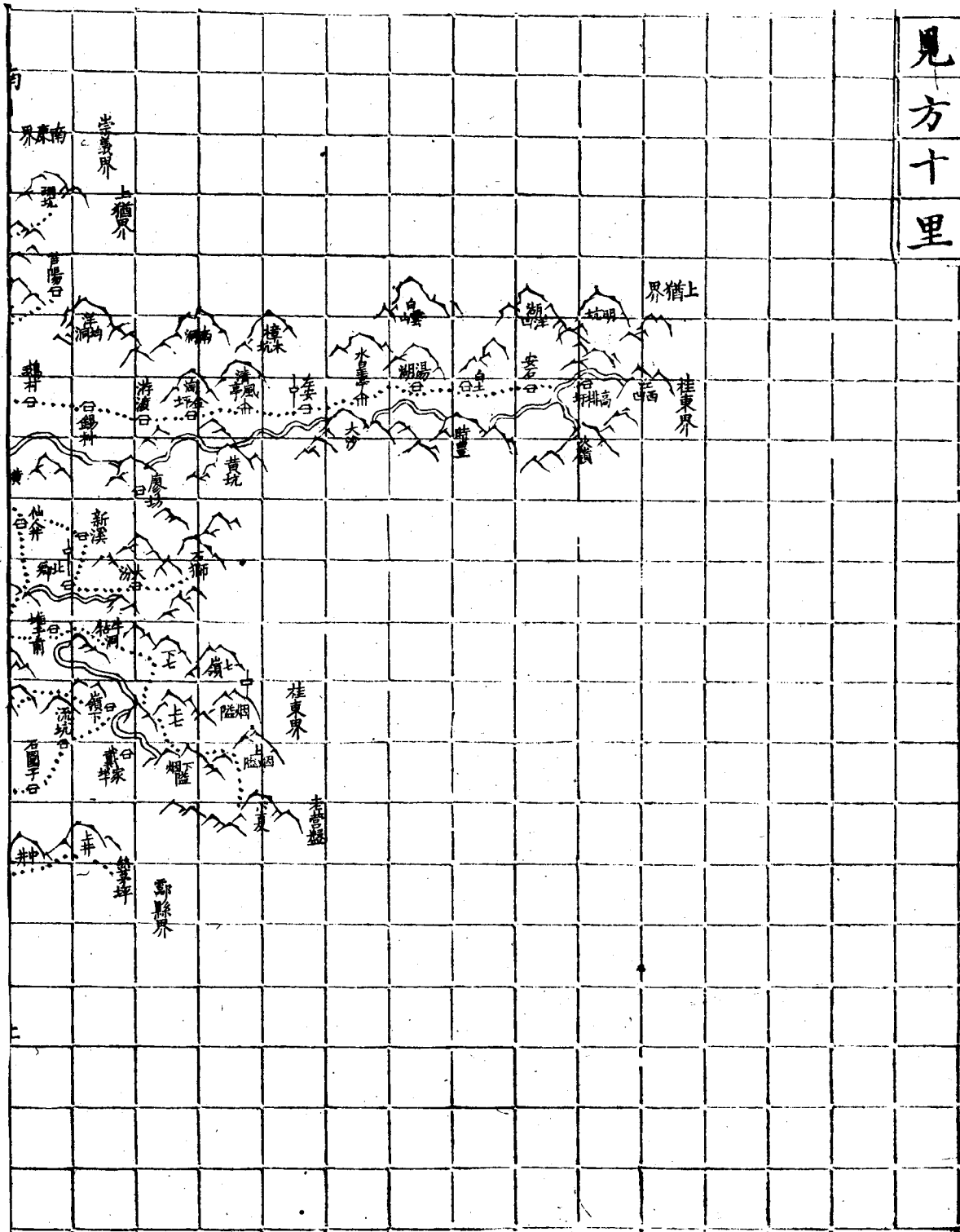
一縣水自武功山發源有瀘水瀟水瀟水入楚瀘水環注遠城東流至南嶺下折而南由洋口入廬陵至城岡山匯於郡江洋溪水自茶陵發源經永新至縣之陳山入縣境會於洋口其餘各水環抱各鄉均詳圖中

一縣山以武功山爲主羣巒皆其發脉勢若游龍東有麟鳳龜龍四山爲門戶其地形勢東短西長南寬北狹接壤六邑實爲郡西之要區至其關鍵如武功金頂暨王岡等處均足以資守禦若使官兵團練二者兼備則郡西之屏藩抑亦節制之要鎮也

--	--	--	--

龍泉縣圖

見方十里



--	--	--

吉安府龍泉縣輿地圖說

一縣城垣高一丈九尺有奇週圍六百零四丈城上堦口五百

六十個城樓四座凡四門東

迎暉西 延爽南 含薰北 拱辰

一縣額設龍泉營都司一員城守把總一員外委一員馬戰守

兵一百六十二名除分防八汛詳圖外俱存城營

一縣五鄉三十五都今仍其舊

一縣東路出東門十里至

諸田鋪

又十里至

印埠

又十里至

駟

溪圩

又七里至

行頭

又三里至

夏溪

又五里至

城背

自縣至

此四十五里交萬安縣界又至萬安縣治三十五里

又自東門出城迤北行十里至

石鋪

又十里至

長嶺

又十里

至

石盤背

又十里至

珊田

又十里

黃陂

自縣至此共五十里

亦交萬安縣界又至萬安縣治五十里

又由東門出城十里之諧田南行十里至下湖鋪又十里至

古運鋪又十里至上寓鋪又十里至鄧林鋪自縣至此五十

里又至萬安縣治二十八里為小路

一縣西路出南門過陽關渡十里至駝背樹下又十里至冲里

又十里至漆林汛又十里至鷺村又十里至錫村又十里至

游渡又十里至淘金坪又十里至清風亭又十里至左安司

汛又十里至水皇亭又十里至湯湖圩又十里至白土又十

里至安石又十里至高排圩又五里至江西凹自縣至此共

一百四十五里交湖南桂東縣界又至桂東縣治一百十里

按志載東接分水西接秋坪東西相距一百六十里查得

秋坪實在西北且係桂東所轄之地與龍泉之烟隘交界

當以江西凹為正西交界之所

又由三十里之藤林分路迤北行二里至加口又十里至橫

店

又十里至仙人井又十里至新溪又十里至北鄉司汛又

十里至大汾圩又十里至石獅自縣至此九十二里亦交湖

南桂東縣界為小路

一縣南路出南門過浮橋十里至下石又五里至黃土關又十

里至沙田又十里至朱市井又十里至湯村汛自縣至此其

四十五里交南安府南康縣界又至南康縣治六十里

按縣志載南至南康牛皮嶺分水石界二十五里宋志南

康界四十里志圖旁載與宋志合今經履勘實係四十五

里至湯村為交界之所今據所勘者為正

一縣北路出北門十里至鴉雀口又十里至大禾場又十里至

將軍嶺又十里至大寮又十里至長隆又十里至天花山又

十里至漢口自此迤東行又十里至下井坑又十里至橫石

又十里至大莊嶺又十里至大厝坑又十五里小吳自縣至

此共一百二十五里交永新界又至永新縣治一百五十里

按龍泉北路山多縣巨其中通路皆係上嶺下嶺盤旋穿

繞皆須迤南迤北而行實不能按格計里宜合說參看

一縣東南路出南門過浮橋迤東行十里至紅塔下又十里至

曠上又十里至姜垵又十里至塔前又十里至良碧洲又十

里至水頭自縣至此共六十里交萬安縣界又至萬安縣治

六十里

一縣東北路由北門二十里之大禾場迤東行十里至鷺公嶺

又十里至橫嶺下又十里至曲尺嶺又十里至秀州司汛又

十里至橋頭自縣至此七十里亦交泰和縣界又至泰和縣

治九十里

一縣西南路出南門十里至黃塘又三里過貓兒關又七里至

仙坑又迤西行二十里至陂洞下又十里至蘆陽自縣至此

共五十里交南安府上猶縣界又至上猶縣治一百三十里

又由二十里之仙坑分路迤南行十里至破塘又十里至禾

源圩又十里至川四又十里至璠坑自縣至此其六十里交

南安府南康崇義上猶三縣界又至南康縣治一百四十里

至崇義縣治一百十里至上猶縣治一百四十里

一縣西北路出西門過獅子渡十里至流木槽又十里至官坑

又十里至牛尾茜又十里至大坑又十里上枱子嶺此嶺上下三十里又

二十里至嶺下又十里至流坑又十里至石圍子又十里至

黃岡又十里至硃砂沖又十里至恒州又十里至下莊又十

里至 土嶺 過嶺交永新山路界自縣至此共一百四十里又

至永新縣治之路遍詢土人實係山深僻壤無里可計也

又由一百四十里之土嶺折而下行十里至 茨坪 亦交永新

縣界又至永新縣治一百十里

又由茨坪折向西行十里至 小井 交永甯縣界又至永甯縣

治八十里

又由小井西行又十里至 中井 又十里至 上井 又二里至 絲

茅坪 自縣至此共計一百八十二里 交湖高鄱縣界又至鄱縣治九十里

又自西路五十二里之仙人井分路迤北行二十里至 鄱溪

又十里至 堆子前 又十里至 牛箱洞 又十里至 下七 又十

里至 上七 又十里至 下烟隘 又十里至 上烟隘 又十里至 小

又十里至 老營盤 亦交湖南鄱縣界

一縣東水路自南門浮橋頭舟行三十里至粵溪圩又十里至夏溪又十里至白泥自縣至此水路其五十里交萬安縣界又至萬安縣治五十里

按志載水路四十五里交萬安界今查勘龍泉至萬安之河係山間小河其中有百餘灘如春夏水漲客舟方能往來倘秋冬之際雖小舟亦行旅爲艱也

一志載龍泉居府之上游廣二百五十里袤三百六十里今經履勘東西廣僅一百九十五里南北袤一百七十里蓋其北面多山路皆屈曲迤東不能按格計里志圖所載與履勘合疆域所載前後自相矛盾也


一龍泉之水自桂東界發源東流繞城由白泥出境滙於萬安之羅塘灣蜀水自縣北黃凹發源由分水凹出縣境經萬安

上宏入泰和境會於贛江其餘各水四面環繞詳圖

一山自湖廣萬陽山發脉至龍泉各山蜿蜒周匝雄據一方形
勢接壤八邑如志載西扼郴衡南控虔化東連分水北綰新
州誠足攬一邑之大概故火嶺烟塘爲向來禦邊境之要隘
其他如湯村東垓等處俱爲一邑之門戶扼拊得宜亦府郡
上游之屏障也

萬安縣圖

見方十里



吉安府萬安縣輿地圖說

一縣城垣高一丈五尺有奇週圍五里城上堞口共三百六十

個城樓六座凡六門東威遠西五雲南文明北迎恩西南觀

瀾西北芙蓉

一縣額設萬安營都司一員城守把總一員額外委三員馬

戰守兵二百十八名除分防各水旱汛十二處詳圖及現調

省防城外實存城兵八十八名

一縣三鄉共三十五都七十二圖今仍其舊

一縣東路出東門十里至鄰家陂又十里至石塘又五里至彭

家凹又十里至蕉源又十里至蘆源又折而北十五里至三

關洞又十里至學堂又八里至唐源嶺自縣至此七十八里

交泰和縣界又至泰和縣治七十二里

按志載東至泰和之唐源嶺四十里係据山而言其實里數不止此今以履勘得實者為正

又由四十五里之蘆源嶺十里至象形又五里至土壠尾自

縣至此六十里亦交泰和縣界又至泰和縣治八十里

按萬安四面皆山惟東面山嶺更高其中鳥道叢雜人迹

罕至故取逕皆迤北行

一縣西路出西門過渡十里至河邊又八里至荷山鋪又十里

至鄧林鋪自縣至此二十八里交龍泉縣界又至龍泉縣治

五十里

一縣南路出南門十里至耳環鋪即又五里至滎神鋪又十

五里至棉津汛又行十里至畫蔥鋪又五里至大蓼鋪又十

里至小蓼鋪又十里至老塘前又十里至武索司汛又十里

至 崑崙汛 又十里至 麻園 又十里至 良口 自縣至此一百五

里交贛州府贛縣界又至贛縣治一百二十里

按府志載水路上百二十七里至良口市贛州府贛縣

交界然贛縣至萬安共十八灘贛屬七而萬安有十一大

抵河水夏冬漲落有時故以陸路為率

一縣北路出北門十四里至 泗蔭亭 又五里至 鷺頸 又二十一

里至 百嘉汛即灘頭司 過河 韶口 又五里至 南乾 又十五里至 符竹

又十四里至 上宏 又五里至 蘇溪 又五里至 白土街 自縣至

此八十四里交泰和縣界又至泰和縣治四十里

一縣東南路由南門出城七十里之武索司折向東行五里至

大嶺 又十五里至 獠形 又十里至 謝坊四 又十里至 五里隘

又十里至 半徑 又五里至 均村 自縣至此一百二十五里交

贛州興國縣界又至興國縣治六十里

又由九十里之麻源折向東行十四里至牛田又十里至高

橋又十里至田方又十里至五陂又十里至大坪又十里至

龍頭又十里至白鷺自縣至此二百六十四里交贛縣及興國

縣界均係山僻小路其前至贛縣及興國縣治之路無里可

計也

一縣東北路出東門五里至樂善亭又五里至紫袍鋪即又十

里至曬背又十里至半陂鋪又十里至均竹鋪又十里至坪

頭又五里至窰頭又十五里至通津橋又十五里至官橋頭

自縣至此八十五里交泰和縣界又至泰和縣治二十五里

一縣西南路由南路六十里之老塘前過渡即皂口汛又十里

至長橋又十里至皂徑鋪又十里至新安鋪又十里至土扶

鋪 又十里至 分水四 自縣至此一百十里交贛州府贛縣界

又至贛縣治一百十里

又由十五里之漂神汛過渡十里至 羅新橋 又五里至 路口

又十八里至 沙坪 又十五里至 石家陂 又十五里至 下造 又

八里至 上造 又十三里至 巾子石 自縣至此九十九里交南

安府南康縣界又至南康縣治一百二十里

一縣西北路由西門十里之 河邊 過小河即 嵩陽 又五里至 橫

嶺背 又十里至 下儒 又五里至 上儒 又七里至 分水四 自縣

至此三十七里交龍泉縣界又至龍泉縣治四十五里

一南水路自觀瀾門舟行與南路沿江行里數合另載

一北水路自芙蓉門出城舟行十五里至 羅塘灣 又二十里至

百嘉汛 又十五里至 窰頭 又十里至 瑤塘 自縣至此水路共

六十里交泰和縣界又至泰和縣治四十里

一志載萬安在府治之南方一百八十里廣二百五十里袤三百六十里今經履勘東西廣九十餘里南北袤一百九十里查府縣志均係截長補短而言志圖所載與履勘合核其所記疆域自相矛盾不足憑也

一萬安之水自贛江南來經十八灘至羅塘灣折而東北流至瑤塘入泰和縣境匯入於郡龍泉水一由白泥入本縣境會於羅塘灣一由分水凹經蘇溪出白土街過泰和之馬家洲皂口江自贛縣三龍發源經上下造出皂口會於贛江其餘各水經緯各鄉均詳圖中

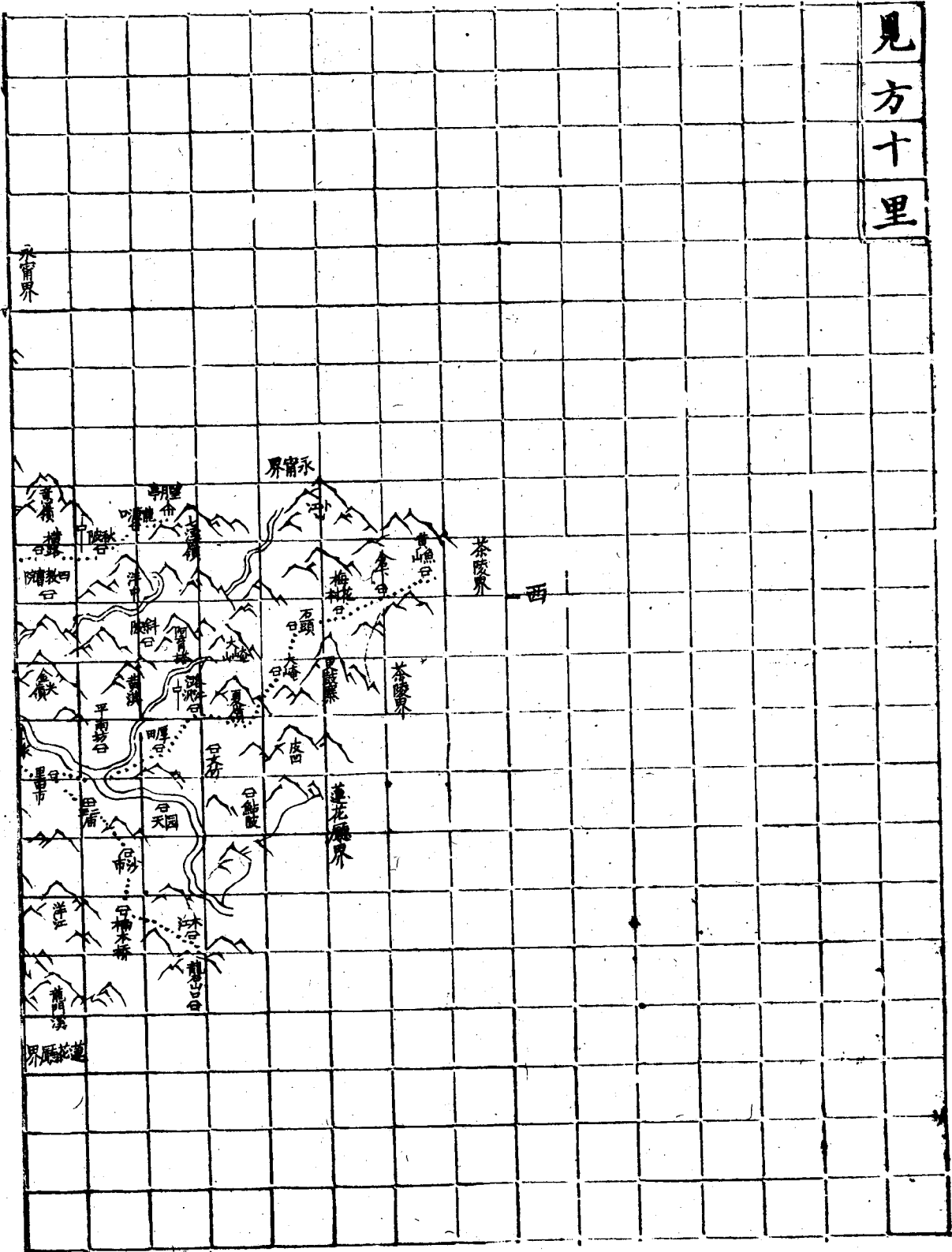
一萬安形勢毘連四邑爲虔吉之門戶東面山嶺自黃花嶂百丈峯雄據一方小佛各山四圍拱立其中五里三關白土烏

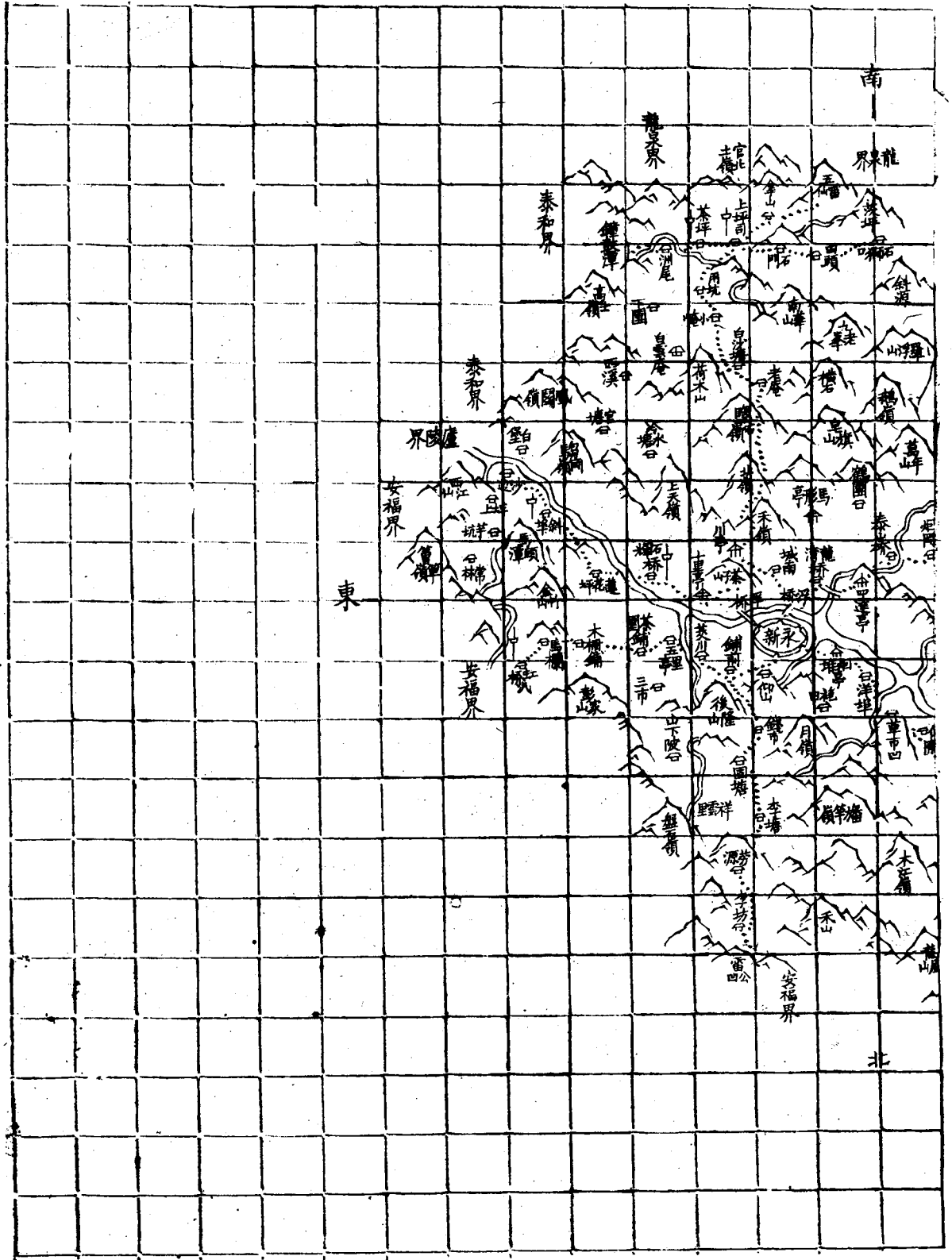
堦等處均係向來防堵之要隘若禦周備實天然之雄塹也

--	--	--	--

永新縣圖

見方十里





--	--	--

吉安府永新縣輿地圖說

一縣城垣高一丈有奇週圍七里餘三十步堞口四百餘座城

樓五座凡五門東義山西望嶽南禾川北朝天池東小南門

一縣額設永新營都司一員把總一員外委二員營兵一百七

十八名都司弁外委一員駐城把總撥防蓮花廳外委撥防

永新縣除分防水旱汎六處詳圖餘存城

一縣凡十一鄉割登豐安仁西亭隸蓮花廳今八鄉仍其舊

一縣東路出東門過浮橋五里至茶子山又五里至十里亭又

十里至石輝橋又十里過渡至蓮花坪又十五里至斜埠塘

汎又十里至沙邊過河即交廬陵界之白堡自縣至此共五

十五里交廬陵縣界又至廬陵縣治一百二十五里

一縣西路出西門五里至烟堆亭自此下行五里至洋埠又五

里至 草市凹 又五里至 傅家壩 又十里至 里市 自此過河

上行十五里至 厚田 又十里至 潞江汛 又五里至 夏嶺 又十

里至 大嶼 又十里至 石頭 又十里至 梅花村 又十里至 倉下

又十里至 黃魚山 自縣至此共一百十里交湖南茶陵州界

又至茶陵州治一百二十里

按永新處江境之邊陲西路毘連楚省山多盤繞故出西

門皆迤北行至厚田復迤南行方為正西之路

一縣南路出南門過浮橋十里至 川亭 又五里至 禾嶺 又五里

至 北嶺 又十里至 鹽石嶺 又五里至 老庵 又五里至 白沙塘

又十里至 小嶼 又五里至 用坑 又十里至 泰橋汛 又五里

至 拿山 又十里至 五雷仙 自縣至此共八十里交龍泉縣界

又至龍泉縣治九十里

一縣北路出北門五里至仰山又五里至鋪前又十里至錢市

又五里至固塘又十里至李塘又十里至勞源又十里至李

坊又五里至雷公凹自縣至此共六十里交安福縣界又至

安福縣治八十里

一縣東南路由南路六十五里之泰橋汛東行五里至茶坪汛

又由茶坪訊前行五里至洲尾又五里至鐘鼓潭自縣至此

共八十里交泰和縣界又至泰和縣治一百二十里

一縣東路由北門出城十里至鋪前又五里至菱川過渡又

五里至五里亭又五里至茶園鋪又十里至木柵鋪又五里

至馬欄橋又五里至虹橋汛自縣至此四十五里交安福縣

又至安福縣治八十五里

又由東路五十五里之沙邊北行五里至坪上又五里至芋

坑又五里至常林過曾單嶺交安福界自縣至此計七十里

又至安福縣治一百里

一縣西南路出南門過浮橋四里至龍灣橋又五里至四達亭

又五里至泰山橋又五里至烟岡又五里至橫路又十里至

秋陂汛又五里至龍源口又五里至望月亭自縣至此共四

十四里交永甯縣界又至永甯縣治十七里

又由南路六十五里之泰橋迤西行五里至石門又五里至

田頭又十里至石獅口又五里至茨坪自縣至此共九十里

亦交龍泉縣之山路界

一縣西北路由西門出城三十里之里田迤北行五里至二王

廟又十里至沙市又十里至楠木橋又十里至木江又十里

至礮山口自縣至此共七十五里交蓮花廳界又至蓮花廳

治十五里

一縣東水路自東門出城由浮橋頭舟行五十五里至白堡交

廬陵泰和縣界與東沿江陸路同

一縣西水路自南門出城由浮橋頭上行九十里交蓮花廳界
可通解筏

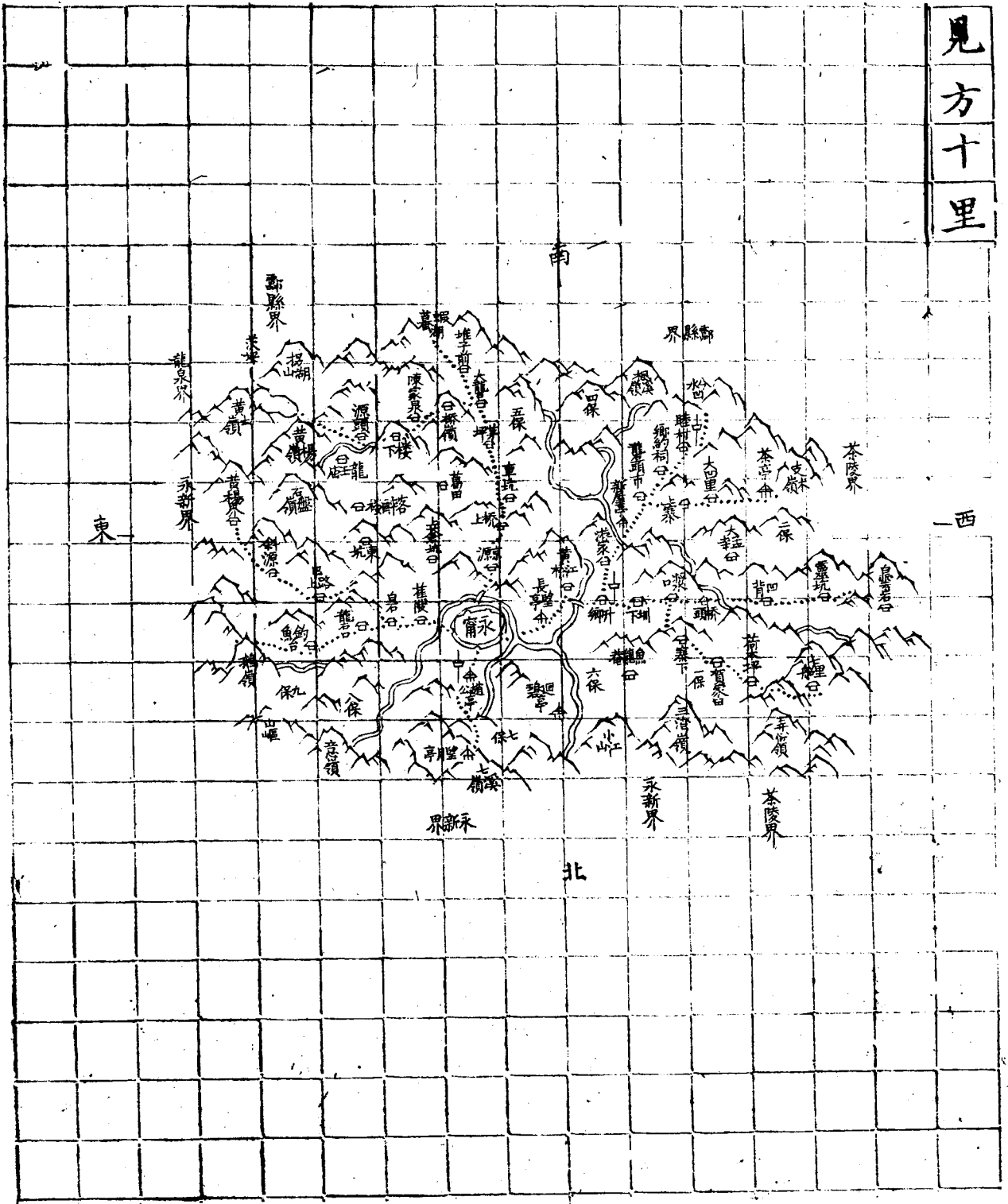
一志載永新在郡之西二百二十里廣一百六十里袤一百四十里今經履勘東西廣一百六十里南北袤一百四十里皆與志合

一永新水名禾川自蓮花廳之琴亭發源由礪山口入縣東流繞城至白堡入廬陵境滙於郡之西南其支港則業水自永甯發源入縣境經厚田與禾水合縣南水自鹽石嶺發源經拿山洲尾出鐘鼓潭入泰和境其餘各水環繞均詳圖中

一永新形勢毘連五邑隸吉郡之山陬地接楚壤形勢嵯峨屹然
有截至其險要如礮山黃魚等處近接蓮花遠控茶陵山逕崎嶇
必須土人爲之嚮導故必官兵團防二者相爲犄角庶足成
郡西之重鎮云

永甯縣圖

見方十里



吉安府永甯縣輿地圖說

一縣城垣高一丈有奇週圍三里餘堞口二百餘箇城樓五座

凡五門東朝陽西阜成南迎薰北拱辰新南門文明

一縣額設城守外委一員汛兵十名分防旱汛二處詳圖

一縣九保今仍其舊

一縣東路出東門五里至蕉陂又五里至白石又十五里至巴

路上又十里至斜源又十里至黃楊界自縣至此四十五里

交永新龍泉縣界又至永新縣治六十里至龍泉縣治九十里

按志載三十里今履勘不止此數緣黃楊山繇亘一隅毘

連三邑路皆從山中盤繞並無村莊故里至多有參錯也

一縣西路出西門五里至長望亭又五里至黃江橋又五里至

古城即又五里至圳下又十里至橋頭又十里至四背又十

里至靈坑又十里至白雲巖自縣至此共六十里交湖南茶

陵州界又至茶陵州治一百二十里

一縣南路出南門五里至京源又五里至橋上又五里至車坑

又十里至茅坪又五里至大礮又五里至堆子前又五里至

蝦蟆湖自縣至此共四十里交湖南鄱縣界又至鄱縣治六

十里

一縣北路出北門五里至趙公亭汎一又十二里至望月亭自

縣至此共十七里交永新縣界又至永新縣治四十四里

一縣東南路自南門出城三十里之大礮分路迤東行五里至

橋嶺又五里至陳家泉又五里至樓下又五里至源頭又五

里至黃楊嶺自縣至此共五十五里交本府龍泉縣及湖南

鄱縣界又至龍泉縣治八十里至鄱縣治六十里

龍口

一縣東北路由東門行十里至白石分路迤北行五里至

又十里至釣魚臺又八里至鷺嶺自縣至此共計三十三里

交永新縣界又至永新縣界又至永新縣治八十五里

一縣西北路由西門出城十五里至升鄉司分路迤南五里至

游家又五里至新屋亭又五里至龍頭市又五里至鄉約祠

又五里至睦村汛又五里至分水凹自縣至此共四十五里

交湖南鄱縣界又至鄱縣治四十五里

又自三十里之龍頭市稍西行八里至上寨村又五里至大

凹裡又十里至茶亭即計五十三里交湖南茶陵州界又至

茶陵州治一百三十里

一縣西北小路由西門出城二十五里之漿口分路迤北行七

里至 寨下村 又五里至 賀家田 又五里至 荷木坪 又十里至

七里船 自縣至此計共五十二里交湖南茶陵州界

按永甯僻處山陬實無康莊大道其分赴各鄉之路亦皆

踰山過嶺岐路參差不能盡載也

一縣水路發源鶯嶺拐湖西流繞城會於小江山可通小筏出

永新菱田合禾水琴水滙於郡其餘各水均環挹各鄉 詳圖

一志載永甯在府郡之西廣八十里袤一百九十里今經履勘

東西廣一百五里南北袤六十里查志圖旁載與疆域門前

後參差今以勘實者為正

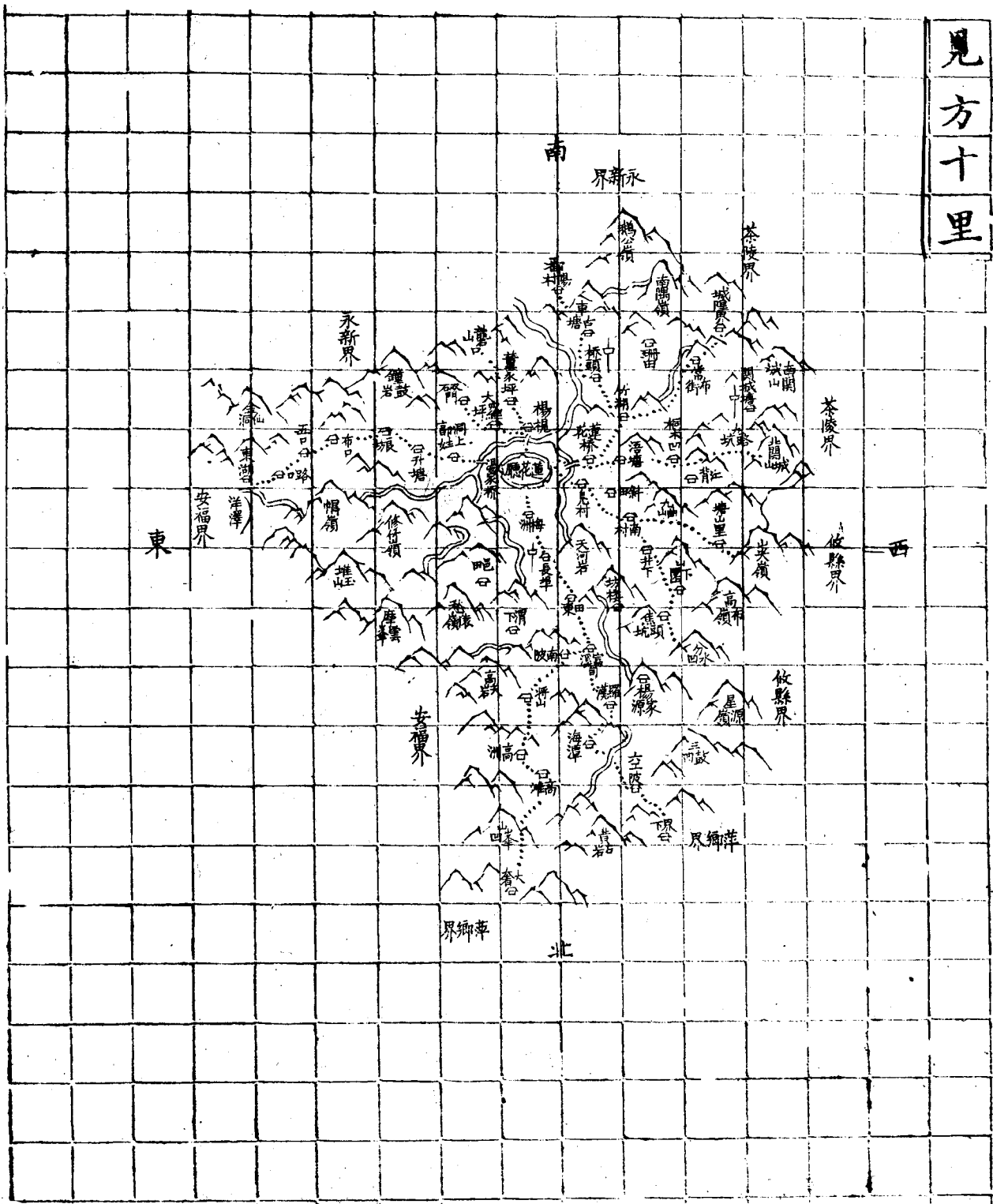
一縣形勢接壤四邑居郡勢之上游崇山峻嶺別一邱壑雖非

舟車輻輳之會而扼上游之要隘者此為建瓴所有睦村暨

白雲巖等處皆有險可守若防範得宜亦足資控馭云

蓮
萼
聽
圖

見方十里



吉安府蓮花廳輿地圖說

一廳建自乾隆九年係割永新縣之登豐安仁西亭三鄉安福縣之昆弟清德二鄉分隸爲廳溯分廳之始因永新西北鄉密邇湖南茶陵攸縣安福之西鄉接壤萍鄉等處崇山峻嶺距縣治二百餘里路遙山峻民多梗化法遠難及初於康熙三十九年由永新令夏之時請設員彈壓部議設分防司之歷任以來視同傳舍而梗化如故雍正五年撫臣請將吉安同知移駐兩縣適中之蓮花橋代徵逋賦七年請鑄關防然不豫民事直至乾隆七年撫臣復有分縣之請八年部議撥永新三鄉暨安福二鄉之民屯錢糧刑民事件分設一廳歸分防同知管轄改永新粟付寨巡檢爲照磨佐治分理移安福縣之黃茅巡檢於黃陂後改名富溪改永新訓導移駐廳學惟

設廳後官署文廟倉庫壇社次第修建而城垣未築咸豐三年撫_臣張奏稱廳境接壤楚南山徑叢雜為兩省扼要之區

時值粵匪竄擾楚疆若不急為修建城池則保障無資檄同

知張泉籌資勸捐築建因地立基築城一座高一丈五尺週

圍一千二百八十三丈城上堞口二千一百二十三箇城樓

五座凡五門東_{鳴鳳}西_{寶成}南_{文匯}北_{覲光}小西_{琴川}

一廳額設由永新營撥防城守把總一員兵丁四十六名除分

防早汛三處_{詳圖}餘兵十六名存城於咸豐三年四月二十

九日經前署蓮花廳同知張泉稟請將永新營都司並額兵

一百八十名移駐蓮花廳即以蓮花廳汛把總轄額兵改駐

永新營並奏請換給蓮花營都司僉書關防於咸豐四年閏

七月初九日經兵部議奏奉

旨依議欽此現在蓮花營衙署尙未建造都司仍駐永新此具沿
革之大畧也

一廳計贛西上西二鄉共三十二都

一廳東路出東門五里至湯家橋又五里至洞上鄒家又五里

至升塘又五里至良坊又十里至布口又五里至五日又五

里至路口又五里至東湖自廳至此共四十五里交安福縣

界又至安福縣治九十五里

一廳西路出西門五里至蓮花橋又五里至浯塘又十里至桐

木凹又十里至九路坑有自廳至此三十里交湖南茶陵州

界又至茶陵州治一百二十里

一廳南路出南門過大橋二里至楊規又五里至董家坪又八

里至贛山口自廳至此十五里交永新縣界又至永新縣治

九十里

又自西門五里之蓮花橋分路南行十里至竹湖又十里至

橋頭汛又八里至車古又十里至鄱陽村自廳至此四十三

里亦交永新縣界又至永新縣治八十五里

一廳北路出北門五里至梅洲又八里至長埠汛又七里至田

東又十里至富溪司又十里至羅漢又十里至海潭又十里

至六工陂又十里至界下自廳至此共七十里交袁州府萍

鄉縣界又至萍鄉縣治一百三十里

一廳東南路由南門出城過天橋分路迤東行五里至大羅坪

又五里至雙石門自廳至此共十里交永新縣之山路界

一廳西南路由西門出城南路十五里之竹湖分路迤西行十

五里至常布街又五里至城隍界自廳至此共計三十五里

交湖南茶陵州界又至茶陵州治一百二十里

一廳東路由北門出城三十一里之富溪司稍東行五里至

南陂又十里至將山又十里至高洲又五里至高灘又十里

至山峯凹又十里至大奢自廳至此共計八十一里交袁州

府萍鄉縣之小路界其至萍鄉縣之路無里可計也

查此路實居北路按蓮花廳處吳楚接壤之間四圍羣巒

疊障所通各路均皆由山中盤繞而行惟東北山嶺更高

岐路雜沓樵徑紆迴里數無從查攷故以此路居之東北

也

一廳西北路由西門出城迤北行五里至鳥村又十里至南村

又五里至九曲山又十里至塘山里又五里至山尖嶺自廳

至此三十五里交湖南攸縣界又至攸縣治一百四十里

又自十五里之南村正北行五里至井下又十里至山下園

又五里至焦頭坑又五里至分水凹自廳至此共計四十里

亦交湖南攸縣界又至攸縣治一百四十五里

一志載蓮花廳居郡西三百里東西廣九十里南北袤一百零

三里今經履勘與志載合

一廳水名琴川源出上西礮西二鄉環注至蓮花橋村會合繞城北流至礮山口入永新河匯於郡之神岡山達於贛江其餘各鄉山溪小澗可資灌溉故不詳載

一該廳分設於萬山之中開平衍之徑門戶嶄然江流環抱遂成自然之天險其形勢界連五邑樞紐郡中至關城塘兩山夾峙係吳楚分疆防堵之險要城隍界亦係至茶陵之要道江境防邊此爲要害若使禦捍得宜官兵團防相爲犄角亦

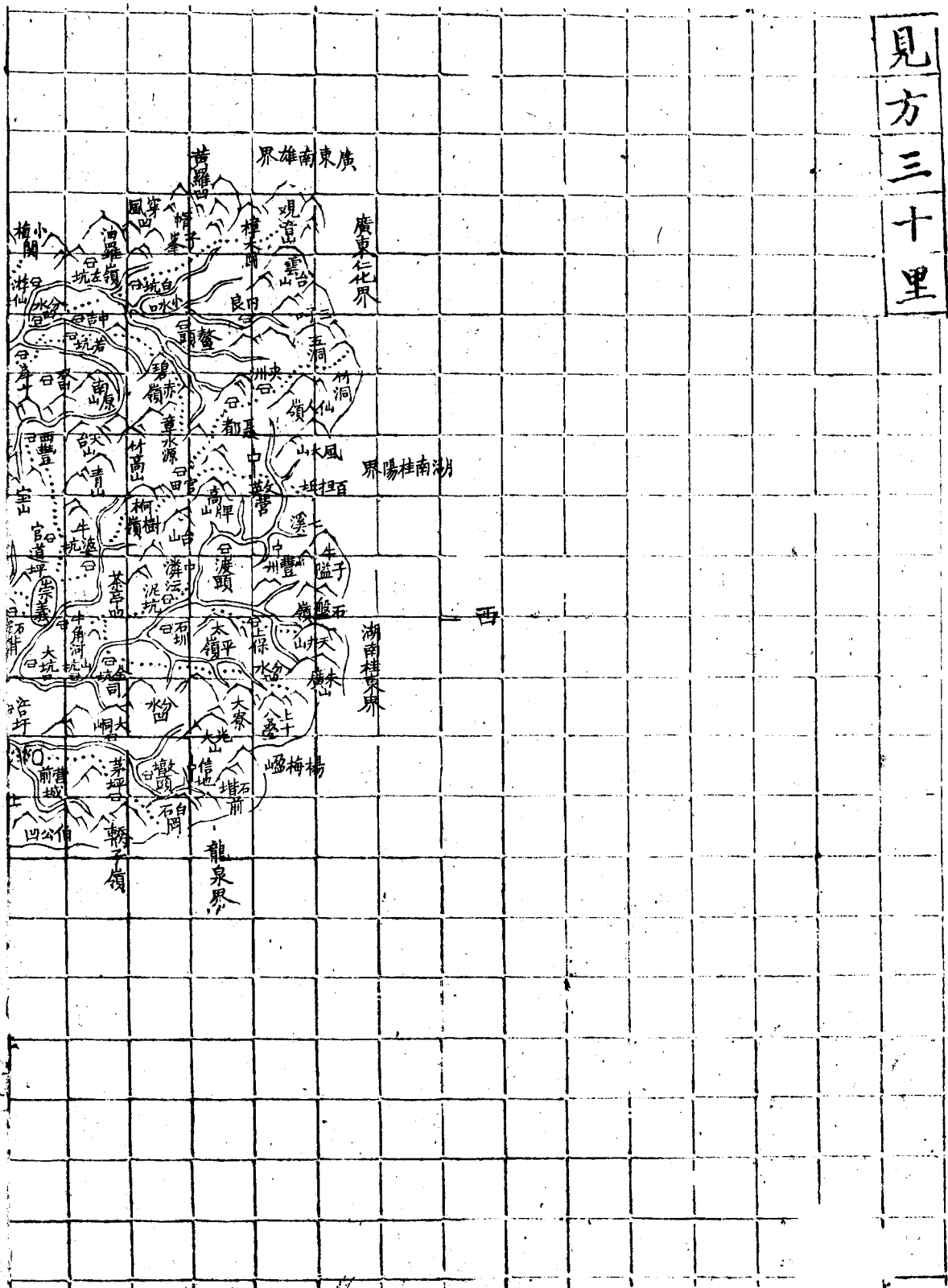
郡西之一大門戶也

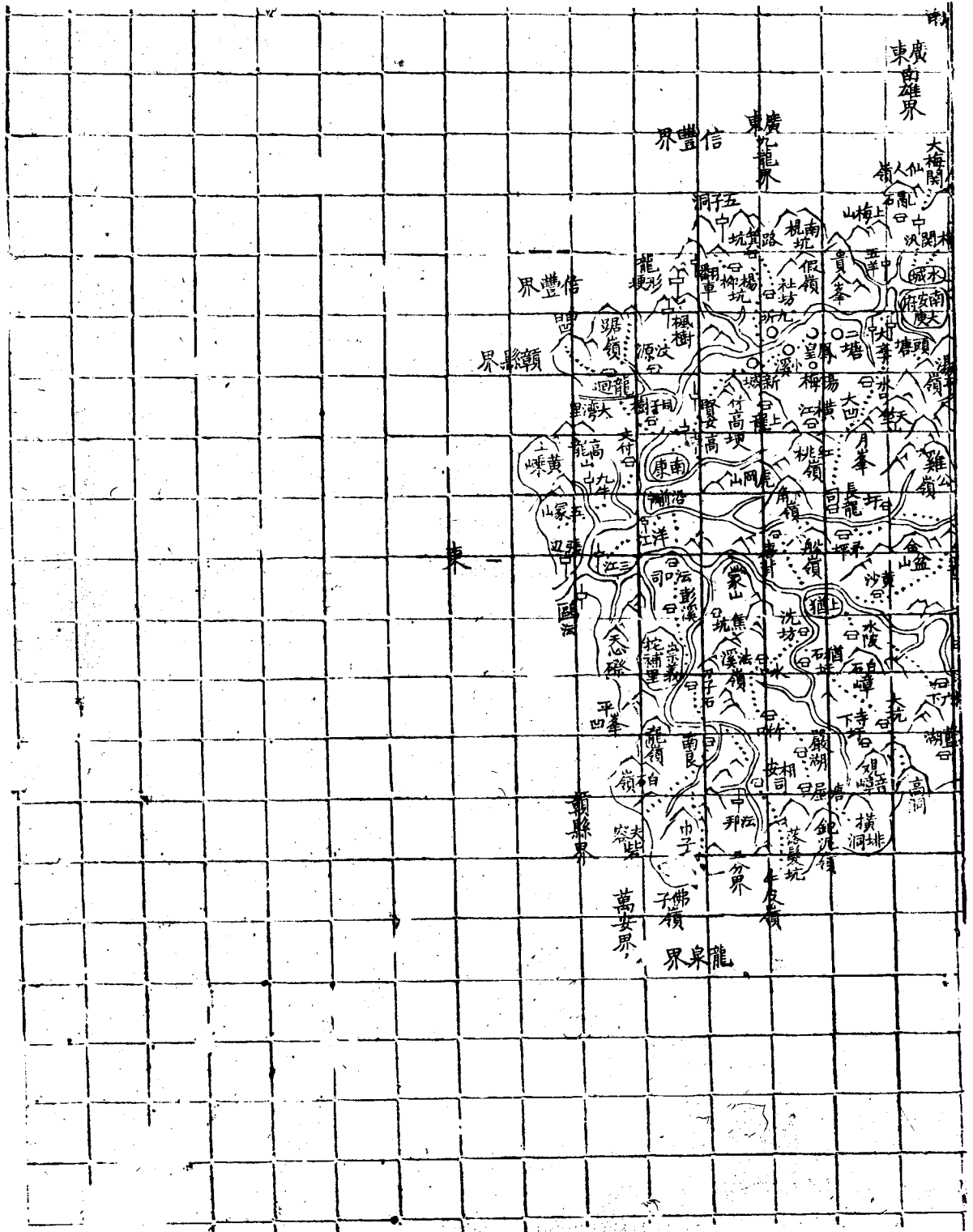
郡西之一大門戶也


四二五

南安府圖

見方三十里







南安府全屬郡縣輿地圖說

一南安府大庾縣附部所有城制縱橫高廣週圍之度及城門
塚口礮臺之屬均詳大庾縣圖說

一南安府額設南安營叅將一員文英營都司一員均歸吉南
贛鎮統轄所有員弁兵丁分防各水旱汛數目詳各縣圖說

一南安府所轄四縣除大庾縣附部外自大庾縣東至黃泥壩

九十里交南康縣界又東北四十五里至南康縣又自大庾

縣北至湯平嶺二十五里交崇義縣界又九十五里至崇義

縣又自崇義縣東北四十五里至茶瓶壩交上猶縣界又四

十里至上猶縣是為府境分至各縣之界

一府東路自大庾縣北門東行一百三十五里至南康縣又曰

縣治出東門東北行五十里至五塚山與贛州府贛縣交界

計自府城至五塚山共一百八十五里為府境東至鄰郡之止界

一府西路自大庾縣出西門西行五十五里至天井潭又八十

里至內良又三十里至三子口與廣東仁化縣交界為府境

西至鄰省之止界

又自內良西南行二十五里至風門壩與仁化縣交界計自

府城至風門壩共一百六十里亦為府境西至鄰省之止界

一府南路自大庾縣出水城南門南行二十五里至大梅關與

廣東南雄州交界為府境南至鄰省之止界

又出南門迤西行三十里至小梅關與廣東南雄州交界亦

為府境西至鄰省之止界

一府北路自大庾縣北門北行過崇義縣共二百一十五里至

上猶縣

又自縣治出東門北行一百二十里至

高崗

與吉安

府龍泉縣交界計自府城至

高崗

共三百三十五里為府境

北至鄰郡之止界

又由上猶東門東北行一百三十五里至崇義縣大挖補之

橫排洞

與吉安府龍泉縣交界計自府城至

橫排洞

共三百

五十里亦為府境北至鄰郡之止界

一府東南路自大庾縣北門東行七十五里至

新城

又東南行

三十五里至

路箕坑

與贛州信豐縣交界為府境東南至鄰

郡之止界

一府西北路自大庾縣北門北行一百二十里至

崇義縣

又由

崇義北門東北行八十五里至

上猶縣

又由上猶西門西北

行一百六十二里至

大垌

與湖南桂東縣交界計自府城至

大坳 共三百六十七里為府境西北至鄰省之止界

又自崇義南門迤西行一百三十五里至百担坵與湖南桂

陽縣交界計自府城至百担坵共二百五十五里 又由崇

義西門一百四十五里至石盤嶺與湖南桂東縣交界計自

府城至石盤嶺其二百六十五里以上二路俱為府境西北

至鄰省之止界

一府西南路自大庾縣西門西行五十五里至天井潭又西南

行一百零五里至雲臺山與廣東南雄州仁化縣交界為府

境西南至鄰省之止界

一府東北路自大庾縣北門東行一百三十五里至南康縣又

由南康北門北行一百二十里至橫市墟又東北行六十五

里至佛子嶺與吉安府龍泉縣交界計自府城至佛子嶺共

三百二十里 又自橫市墟北行八十里至 牛皮嶺 亦與龍

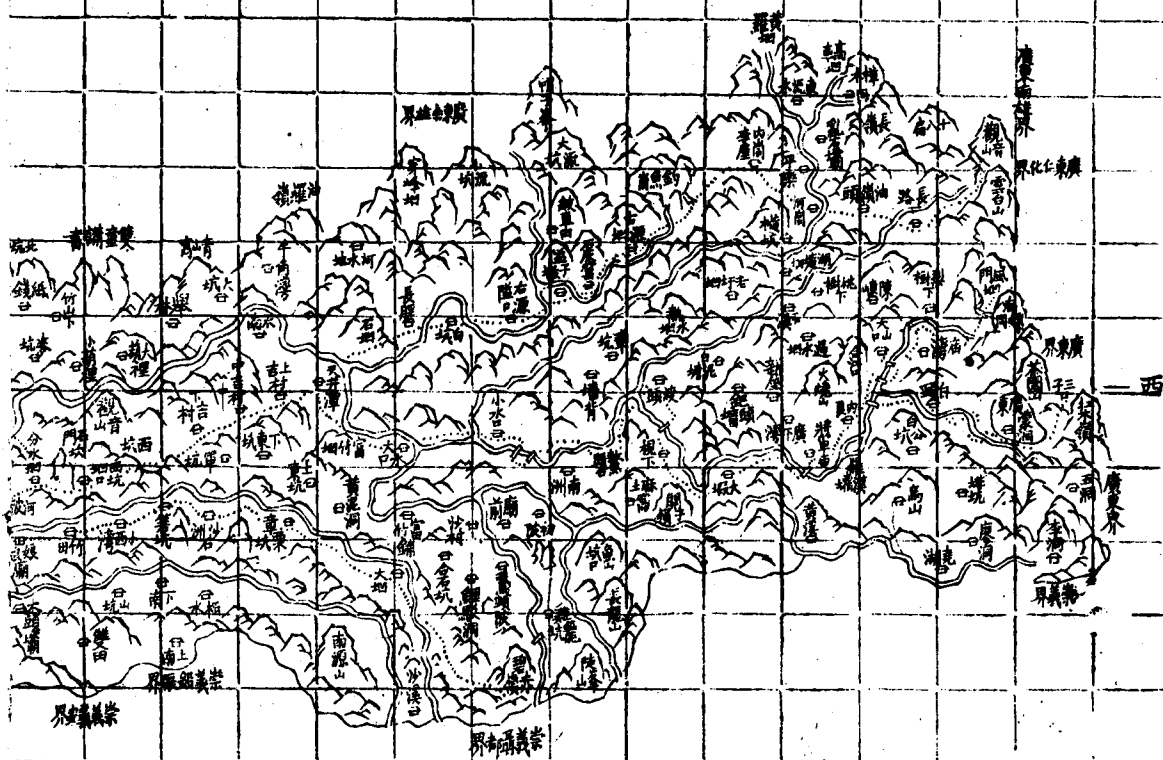
泉縣交界計自府城至 牛皮嶺 共三百三十五里以上二路

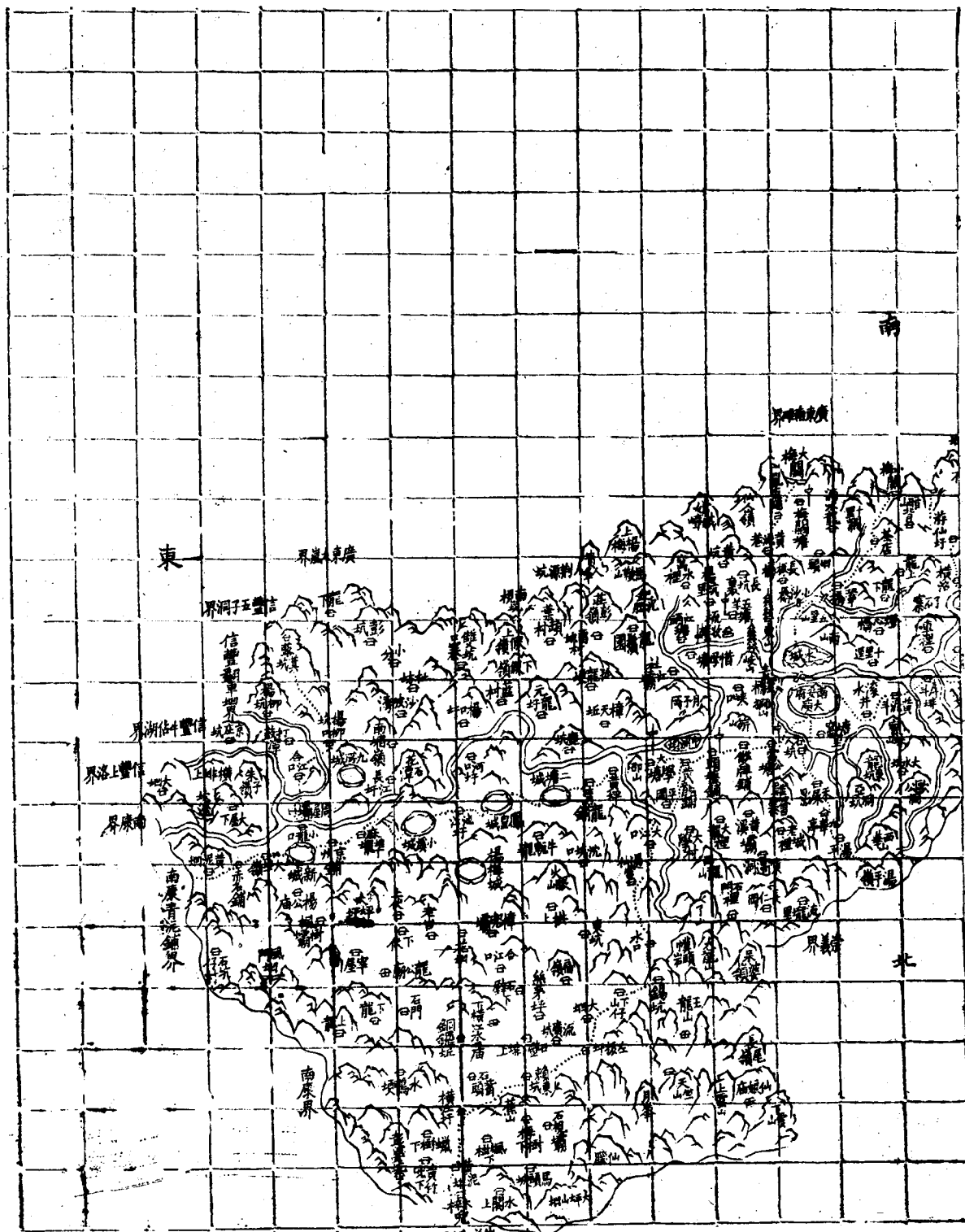
俱爲府境東北至鄰郡之止界

一府治廣袤東至贛州府贛縣界一百八十五里西至廣東仁化縣界一百六十五里計廣三百五十里南至廣東南雄州界二十五里北至吉安府龍泉縣界三百三十五里計袤三百六十里東南至贛州府信豐縣界一百一十里西北至湖南桂東縣界三百六十七里計斜長四百七十七里西南至廣東南雄州仁化縣界一百六十里東北至吉安府龍泉縣界三百二十里計斜長四百八十里

大庾縣圖

見方十里





--	--	--

南安府大庾縣輿地圖說

一郡城週廻八百五十丈高二丈共堦口六百八十七個為門

四東曰敬道南曰率章北曰聯玉西曰寶峯又水南城東西

南三面四百二十四丈高一丈五尺北瀕江橫亘三百五十

七丈六尺五寸高二丈共堦口七百零四個為門九南曰梅

山北曰臨鰲東曰東山西曰泰山東南曰文昌東北曰橫浦

曰元壇又北面水門二無名

一南安營叅將一員守備一員千總二員把總四員外委四員

額外外委三員額設馬步兵五百零一名內水城汛把總一

員兵丁四十九名分撥梅關塘吉村塘五羊塘惜母塘雷公

塘兵丁各五名新城汛外委一員兵丁三十三名分撥大里

塘大學塘新田塘小溪塘新城塘兵各五名南康汛千總一

員兵丁六十八名分撥窩窖塘賢女塘高車塘南關塘簷前塘洋江塘九牛塘楓樹塘三江塘兵丁各五名譚邦汎外委一員兵丁十名上猶汎把總一員外委一員兵丁三十六名營前汎把總一員兵丁二十名上信地汎把總一員兵丁十三名實在存城馬步兵丁二百七十二名以上據營中開送實數

一東路出老城北門東北行五里至雷公塘又東行偏北五里

至雙牌舖又五里至頭塘舖即大里塘又五里至黃龍舖又五里至

大學塘又五里至黃坪又五里至青龍舖又五里至二塘城

又東行五里至鳳凰城又東行偏北五里至池江墟又五里

至小溪城又十里至麻埠巖又五里至京洲舖又五里至新

城又五里至大埠嶺又五里至赤石舖又五里至黃泥壩與

南康縣交界自郡城至此九十里距南康縣治四十五里

一西路出老城西門西北行五里至滾水井又西南行五里至

黃泥斗又西行五里至屏斗排又西南行五里至河陂又五

里至分水壩又西行五里至西坑口又五里至西坑又西南

行五里至下吉村又五里至吉村又五里至上吉村又五里

至天井潭又西北行五里至富竹壩又五里至大水口又西

行十五里至小水口又西行偏北十里至鰲頭又南行十里

至渡頭又北行十里至楓下又西北行十里至大墩又西行

十里至將軍廟又西南行五里至內良又西行十五里至白

頭又十五里至三子口與廣東仁化縣交界自郡城至此一

百六十五里距仁化縣治一百六十里

按志載西至廣東仁化縣黃葉嶺一百八十里查縣境並

無黃蘗嶺或以爲三子口外之犁壁嶺然亦無確據茲三子口實縣治正西之靈境故取以定界

又自內良分路西南行十里至大山口又十里至梨樹下又

行五里至風門壩與廣東仁化縣交界自郡城至此一百六

十里

一南路出水城南門南行五里至五里山又南行偏東五里至

長板橋又五里至黃泥巷又南行五里至亂石舖又南行偏

西五里至大梅關與廣東南雄州交界自郡城至此二十五

里距南雄州治九十五里

又自五里山分路西南行五里至鞏橋又十里至十里澗又

十里至小梅關與南雄州交界自郡城至此三十里

按志以此爲西南路查縣境西南路正長直至雲臺山始

止非此路所能盡故附於此關牆已頽圯僅存基址而已
又自西路之分水圳分路東南行五里至橫沼又過渡南行
五里至遊仙墟又南行偏東十里與南雄州交界自郡城至
此四十五里

按此地在小梅關之西土人亦混稱小梅關實不自小梅
關出口山勢至此中斷西來之山自此斜趨東南不與小
梅關之山相接計缺口七十餘丈舊有邊牆令圯廢

一北路出老城北門北行偏東五里至石人坑又西北行五里
至禾屎影又五里至九華亭又五里至湯平又五里至湯平

嶺與崇義縣交界自郡城至此二十五里距崇義縣治九十
五里

一東南路自新城分路南行三里過河周屋填又南行偏西七

里至 合江口 又東南行七里至 楊柳坑口 又十八里至 路箕

坑與贛州府信豐縣五子洞交界自郡城至此一百一十里

距信豐縣治一百二十八里

一西北路自厚斗墟分路西行五里至 娘娘廟 又五里至 竹田

又五里至 小西灣 又五里至 箬坑 又五里至 沙洲堤 又西北

行十里至 章東坑 又十五里至 大烟 又二十里至 碧赤嶺 與

崇義縣交界自郡至此八十五里距崇義縣之聶都墟四十

里又至崇義縣治一百二十里

一西南路自天井潭分路西南行五里至 石壩 又五里至 長脛

又西行五里至 白坑 又十里至 右源 又西南行十里至 隘子

墩又三里至 石灰窰 又七里至 右源壩 又十里至 釣魚崗 又

十里至 內崗 又西北行十里至 河崗 又西行十里至 油嶺頭

又西行十里至 長路 又西行過十八扁十五里至 雲臺山 與

廣東仁化縣交界自郡至此一百六十五里距仁化縣治一

百六十里

一東北路自黃龍舖分路東北行十里至 平岡 又五里至 大江

口 又五里至 過仙宮 又北行偏西十里至 水口 又五里至 錫

坑 又東北行五里至 下山仔 又五里至 大堀 又北行五里至

左拔墟 又東北行十里至 賴東坑 又十里至 橫江墟 又北行

六里至 黃泥排 又四里至 木梓堦 與崇義縣交界自郡城至

此一百里距崇義縣治一百里

一縣境東至黃泥堀九十里西至三子口一百六十五里計廣

二百五十五里南至大梅關二十五里北至湯平嶺二十五

里計袤五十里東南至路箕坑一百十里西北至碧赤嶺八

十五里斜長一百九十五里西南至雲臺山一百六十五里東北至木梓堦一百里計斜長二百六十五里

一章江自陡峯山入境南流三十里至魚山坑口受李洞水又

東流十五里至沙村受碧赤嶺水又東流轉南三十里至大

水口受扛木嶺海螺岡雲臺山黃羅洞諸溪水又東南流轉

南十五里至石烟受釣魚崗水又東南流轉東轉北六十里

至河陂受浮江水又北流五里至屏斗排西受沙溪水東受

西華山水又東流三十里至郡城東受亞洞坑水又南流轉

東轉西北又東流五十里至黃坪受了山水又東流轉南轉

東北七十里至新城受楊柳坑大坑水又東流十五里至坎

邊入南康縣界自入境至此計紆迴三百二十里天井潭以

上即不通舟楫此水之大畧也

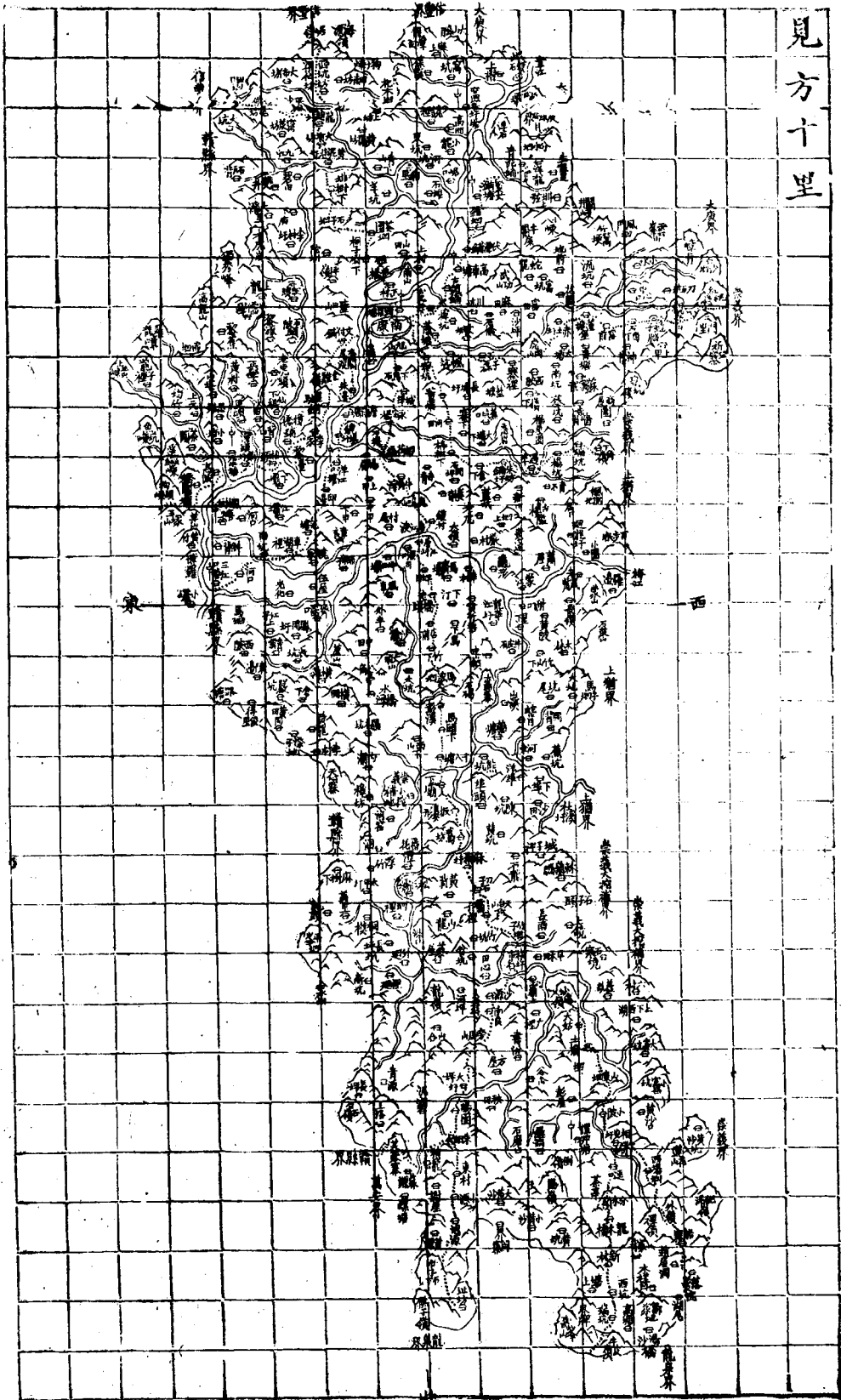
一縣境諸山皆統於梅嶺志稱其綿亘二百餘里中雖間有起伏然伏不至地起必插天相其脉絡實自聶都山西南當李洞之西始入縣境爲扛木嶺爲茶園山又南爲海螺岡爲花旗寨又南爲雲臺山轉東爲黃羅坳爲帽子峯又東爲穿峯坳爲北坑坳山勢至此跌斷枝脚斜趨廣東再起爲小梅嶺爲大梅嶺又東爲嫦娥嶂爲楊柳坑諸隘入信豐境內北路則與崇義縣接壤其偏近聶都者爲陡峯山爲碧赤嶺又東爲南源山爲湯平嶺又東爲雲山爲天竺山直接南康境內約崇山峻嶺皆聚於西而環抱於南北二面獨留東路地勢平坦爲江粵孔道故眾流皆滙趨於東觀水勢之分合卽知山情之向背此山之大畧也

一志稱梅嶺險峻爲五嶺之冠查梅嶺兩峯壁立中峙一關誠

爲天險但迤西十五里爲小梅關墻垣頽廢又地形偏窄難容多人再西則爲遊仙墟其出口之處與小梅關僅隔一山地勢寬平無險可阨守禦之要應爲第一再西則爲帽子峯爲黃羅垵爲三子口形勢寬濶非重兵不足控制自梅嶺而東爲荆源坑爲南規坑爲五子洞爲楊柳坑信豐有事則五子洞楊柳坑爲要南雄有事則荆源山南規坑爲要軍興以來庾人多守楊柳坑而逆眾多由信豐而趨南雄中站以我所易守賊卽不易入也北路則自碧赤嶺章東坑湯平嶺雲山以至木梓兜皆毘連崇義縣境無處不險亦無處不通東路一面爲適贛孔道無險可據要而不隘此則視乎兵力與籌畫矣

率康縣圖

見方十里



南安府南康縣輿地圖說

一縣城週圍五千八百四十七丈高一丈八尺週圍堦口四百

九十九座爲門五東曰迎恩西曰咸安南曰蓉江北曰鎮北

東北曰便民

一城守千總一員分防譚邦汛外委一員額設兵丁七十八名

內分防南關塘高車塘賢女塘窖坑塘簷前塘洋江塘九牛

塘楓樹塘三江塘兵丁各五名譚邦塘兵丁六名以上據營

中開送實數

一東路出東門過河東北行五里至文付舖又五里至金雞嶺

又五里至星馳舖又五里至李家山又東行五里至樟橋舖

又東北行五里至抬頭又東行十里至高陂舖又正東偏北

行五里至橋欄壩又東北行五里至五塚山與贛州府贛縣

交界自縣治至此五十里距贛縣治三十里

按縣志以此為東北路至五總舖五十里省志以此為東路至五總舖六十里查此路係正東偏北實止五十里但

正東無路可通故遵省志定為東路而里數仍遵縣志

又出東門北行五里至奎關尾渡又五里至朱邊又五里至

簷前嶺又五里至境填墟又東北行五里至洋江口又五里

至邱邊又十里至范塘又五里至車湖裡又東行五里至南

坑又五里至河口又五里至三江口與贛州府贛縣交界自

縣治至此六十里距贛縣治四十里

一西路出西門西北行五里至蔭塘又五里至楓坑又西行五

里至石子磊又正西偏北行五里至寨裡又西南行五里至

虎岡山又五里至赤土墟又西行五里至蓮塘墟又五里至

窰前

又五里至

石角下

又五里至

龜子腦

又五里至

觀音山

又五里至

紅桃嶺

又上嶺五里有界石與崇義縣交界自縣

治至此六十五里距崇義縣治一百一十里

按縣志以此為西北路至紅桃嶺六十里查紅桃嶺實居

縣治正西自西門至紅桃嶺脚下六十里而與崇義縣分

界之處尚在嶺頂今據實更正

又自西門北行十里至

葉坑

又十里至

董塘

又西北行五里

至

河田

又北行五里至

桃樹下

又西北行五里至

倉下

又西

行五里至

朱枋舖

又五里至

過埠

又五里至

楊坑

又五里至

瑞坑

又五里至

下角嶺

與崇義縣交界自縣治至此六十里

又自朱枋舖分路西北行五里至

新田

又五里至

古樓隘

又

十里至

小圍

又西行五里至

百步墩

與上猶縣交界自縣治

至此六十五里

按縣志西北至上猶縣界四十里以古樓隘為界又省志自縣往西五十里至下角嶺崇義縣交界查古樓隘之外尙有小圍百步墩自縣治至下角嶺亦不止五十里且縣境北路長約二百里此二路距縣正近不足盡西北之境今據實開列附於西路條下

一南路出南門過渡南行五里至雙板橋又五里至桐子樹下

又五里至茶園壩又東南行十里至石子壩又五里至排樹

下又南行五里至黃泥巷墟又五里至大有坊又五里至龍

廻墟又十里至峒嶺與贛州府信豐縣交界自縣治至此五

十五里距信豐縣治五十里

按縣志南至信豐縣四十里以峒嶺為界又省志自南門

外過渡三十里至龍廻堡信豐縣交界查自縣治至龍廻堡四十五里又南至峒嶺十里共五十五里今據履勘實

數開列

一北路出北門北行過洋坵渡五里至下馬石又五里至城埠

又東北行五里至永定橋又五里至石塘又西北行五里至

牛角灣又五里至鹿鳴山又五里至鍾村又東北行五里至

唐江渡又北行五里至平田又五里至老橋頭又五里至店

前又五里至竹下又五里至馬婆坵又五里至彭溪又五里

至馬頭下又五里至十八塘又五里至下坵寨又西北行五

里至板鼻形又五里至鷺坊又北行五里至麻桑墟又北行

偏西五里至刀子石又五里至坵子裡又五里至竹子坵又

五里至橫市墟又西北行五里至坵上又西北行五里至沙

場嶺 又五里至 大姑 又五里至 土橋 又十里至 山東地 又北

行五里至 小陂 又五里至 相安墟 又五里至 逕口 又五里至

分水嶺 又五里至 龍木橋 又十里至 新村 又五里至 西坑 又

五里至 瑞坑 又五里至 牛皮嶺 與吉安府龍泉縣交界自縣

治至此二百里距龍泉縣治三十五里

又自橫市墟分路東北行十里至 南良 又五里至 旁厓山 又

十里至 大坪 又五里至 賜圍 又五里至 朱圳嶺 又十里至 小

源 又五里至 泡源 又五里至 巾子石 又五里至 邱坊 又東北

行五里至 佛子嶺 與龍泉縣交界自縣治至此一百八十五

里距龍泉縣治六十里

按志載北至吉安府龍泉縣界一百八十里以黃土嶺為
止界查黃土嶺即黃泥嶺在芙蓉寨之東乃贛萬二邑分

界之處並不與縣境接壤萬安縣之上造下造自東而西
直接芙蓉寨及螺塘泡源等處而縣境之中子石佛子嶺
又插入龍萬二邑境內此正犬牙相錯之處按圖觀之蓋
瞭如也

一東南路自龍廻墟分路東南行五里至平沙坊又東行五里

至佈泥坊又五里至田日堀與贛州府信豐縣交界自縣治

至此六十里距信豐縣治五十里

一西北路自相安墟分路西北行十里至西場堀又十里至外

嶺又十里至落髮泥與崇義縣交界自縣治至此一百九十

里距崇義縣治一百九十五里

一西南路出西門西南行五里至官窰下又五里至古鎮鋪又

南行偏西五里至高車又五里至伏潭鋪又五里至羅堀又

五里至賢女舖又西南行十里至青泥舖又五里至分水坳

與大庾縣交界自縣治至此四十五里距大庾縣治九十里

一東北路自朱坳嶺分路東北行五里至積龍又五里至芙蓉

寨與贛州府贛縣吉安府萬安縣交界自縣治至此一百六

十五里距贛縣治一百三十五里距萬安縣治一百一十里

一縣境東至五塚山五十里西至紅桃嶺六十五里計廣一百

一十五里南至嶠嶺五十五里北至牛皮嶺二百里計袤二百

五十五里東南至田日坳六十里西北至落髮泥一百九十

里計斜長二百五十里西南至分水坳四十五里東北至芙蓉

蓉寨一百六十五里計斜長二百一十里

一縣境南路諸山乃庾嶺之分支嶠嶺為特起之峯勢雄一面

次之則田日坳獨秀峯羅龍嶂羅列東南勢俱秀拔北路諸

山乃龍泉之餘派近西則壽峯山牛皮嶺爲最鉅而鈿泥嶺
蓮花山蒙山次之近東則巾子石佛子嶺爲最鉅而芙蓉寨
平峯垌天心寨次之此外雖亂山重疊不過岡阜之鉅者而
已此山之大畧也

一章江自蝦蟆石入境東北流十里至龍潭面水又十里至小

龍

東受杞木垌水西受圳弦上水又北行十里至

峒口

受田

日垌老虎巖水又二十里至官寨下受川坑水又東北十里

至

接官亭受上村水又二十里至

朱邊

受江菴嶺觀音山水

又北流二十里至

無心井渡

受崇義縣來水又東北流十里

受獨秀峯水又東流十里受黎焦水又五里受羅龍嶂上黃

嶺水又東北流十五里至

斜背

受章良水又十五里至三江

口受梅江水又五里入贛縣界

梅江自百步墩入境東流

十五里至 老鼠嘴

受青石水又東北流十五里至

謝口 受裡

嶺青源積龍各水又東南流十里至幸村受高塘水又東流

十五里至長江墟受彭溪水又東北流四十五里至三江口

合章江此水之大畧也

一縣境險隘皆在南北二路南通信豐則田日坳嶠嶺龍潭面

為要道北通龍泉則巾子石界岡寨壽峰山湯沙橋為要道

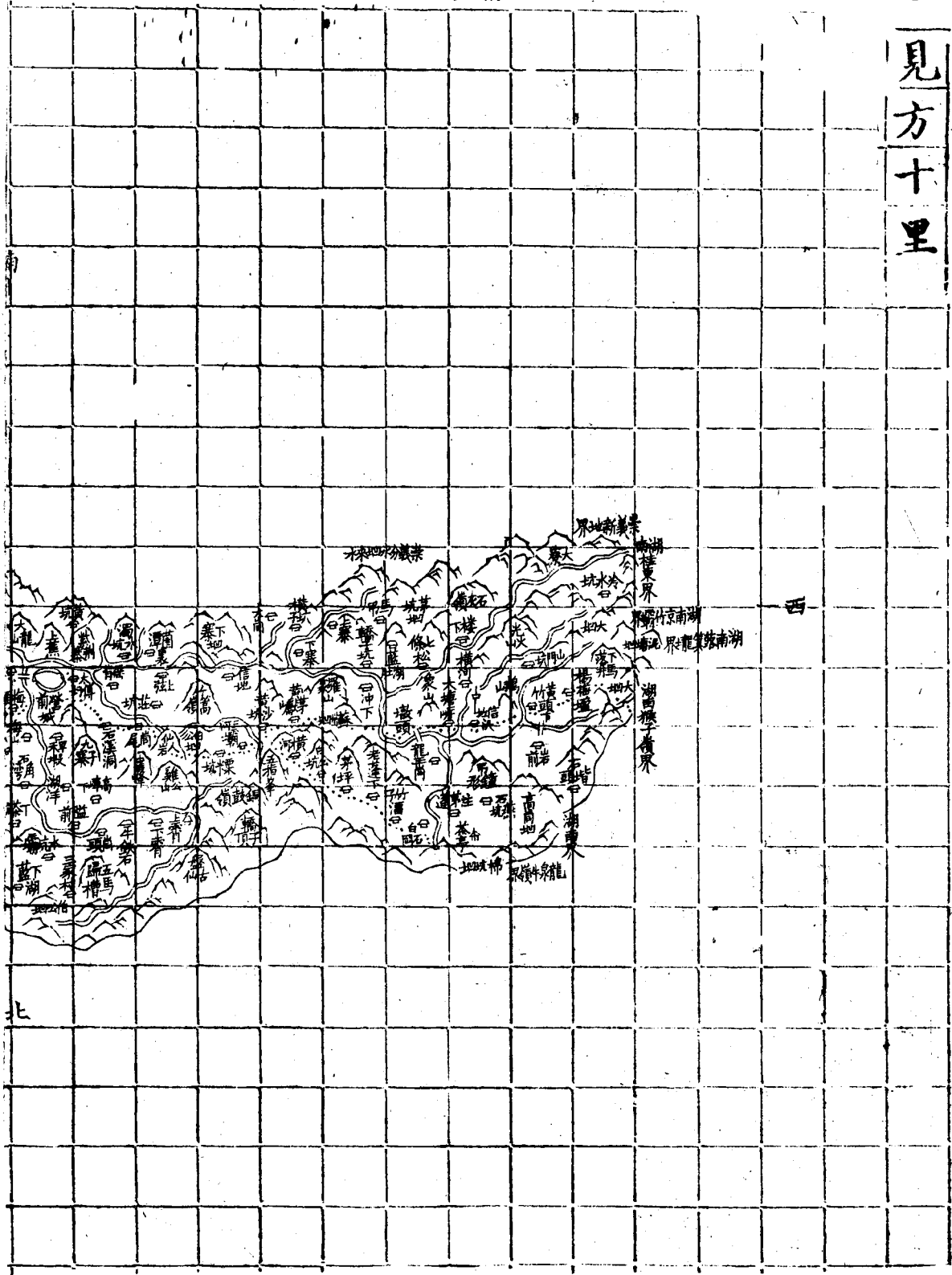
皆峰巒重叠徑路紆迴易於防守至於東至贛縣西南至大

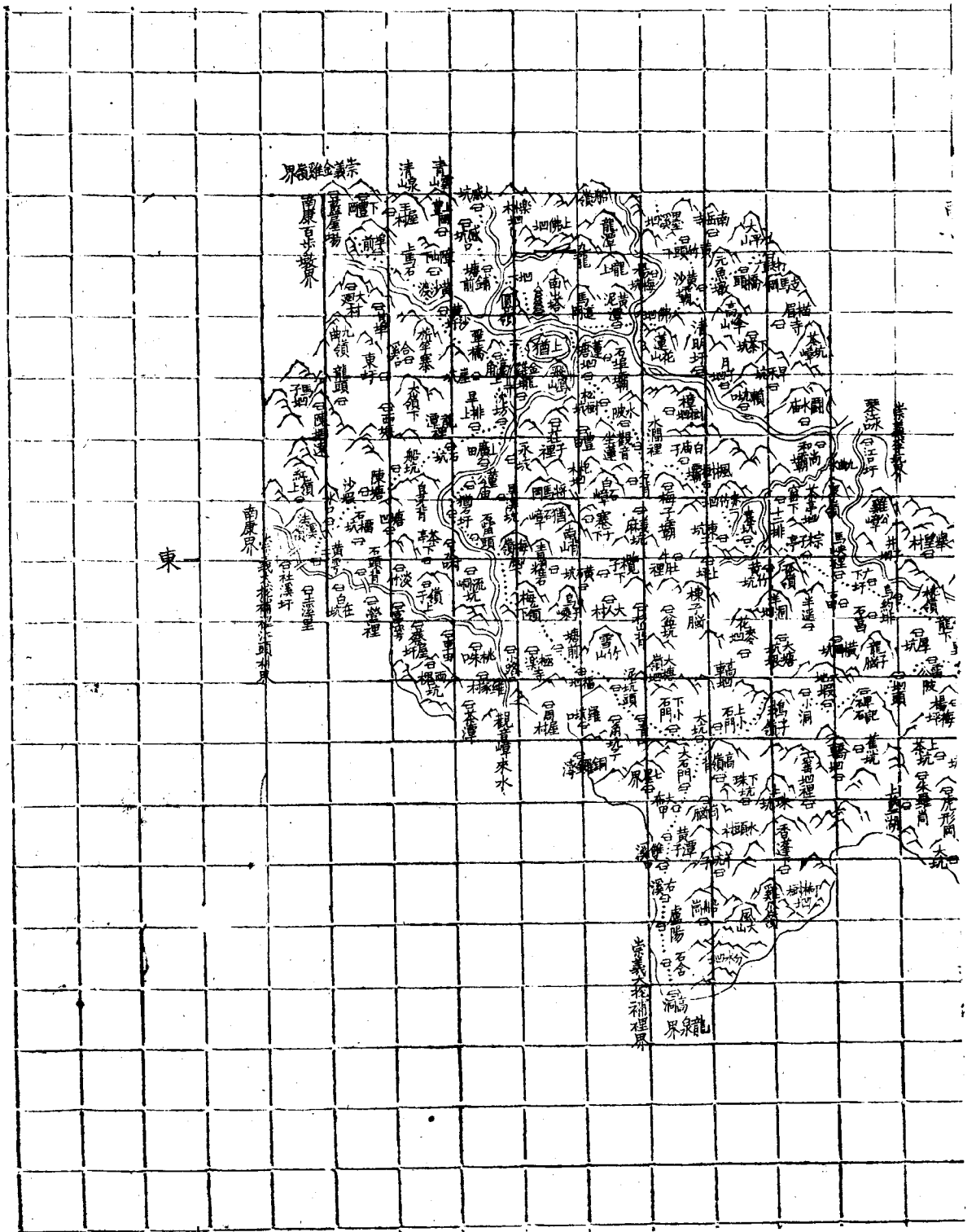
庾縣為適粵通衢路殊平坦無險可據逆匪犯南贛二郡而


不得逞志於南康者乃團勇捍禦之力初不專恃形勢也

上猶縣圖

見方十里







南安府上猶縣輿地圖說

一縣城週圍四百三十七丈高一丈七尺共計週圍堞口三百九十四座爲門四東曰迎恩西曰西成南曰南明北曰朝天一城守把總一員外委一員額設兵丁三十六名營前汛把總一員兵丁二十名上信地汛把總一員兵丁十三名以上據營中開送實數

一東路出東門東行偏南五里至濠角上又五里至鞏橋又東

南行五里至黃沙墟又過渡東南行五里至下馬石又五里

至埠前又五里至南康縣百步墩與南康縣交界自縣城至此三十里距南康縣治六十五里

按志載東界大回嶺四十里查大回嶺在大回村之東百步墩之北其地不通大路亦不及四十里此路乃縣境赴

贛郡孔道故定為東路

一西路出西門西北行五里至蓮塘坳又五里至松樹坑又四

里至水陂又四里至觀音坐蓮又二里至水澗裡又五里至

白廟子又五里至楓樹坳又十里至袁坑又五里至十二排

又五里至粽子亭又五里至馬峽裡又五里至水广下又五

里至烏約排又五里至桃嶺又五里至龍下又五里至營前

城又西偏南二里至太傅圩又五里至屯田排又五里至石

溪崗又西五里至崗尾又向西北三里至仙人巖又西二里

伯公坳又五里至三河坳又西南五里至黃沙坑又五里至

黃茅嶺又西五里至蘇州坳又五里至墩頭又五里至象形

又五里至大塘岸又五里至鷺形墟又西行偏南八里至黃

竹頭下又三里至窩水裡又四里至楊梅壩又五里至大坳

與湖南桂東縣交界自縣城至此一百六十二里距桂東縣治五十里

按志載西南界湖南桂東縣猴子嶺二百二十里又云自縣治至鷺形墟一百六十里查自治至鷺形墟土人稱一百四十二里又西至大坳二十里爲與桂東縣分界之處又西至猴子嶺十里其一百七十五里履勘其地里數固不止此而相沿已久未便更易仍照俗傳里數開列縣治偏處東南隅其西南二路阻於崇義縣境惟此路正長以縣治較之則爲正西偏北以正西無路可通故以此爲西路

一南路出西門過南河西行五里至黃泥潭又西南行五里至沸坳又十里至黃沙坵又南行偏東十里至黃竹頭又十

里至崇義縣川坳與崇義縣交界自縣城至此四十里距崇義縣之長龍墟二十里

一北路出東門北行偏東五里至金雞壠又五里至沈坊又五

里至上廣田又五里至董公廟又五里至猶石墟又西北行

三里至石嘴頭又七里至梅嶺脚下又十里至梅嶺頂又十

里至塘前又五里至福坳又五里至泥坑頭又五里至青山

又五里至下小石門又五里至大坑又北行偏東八里至大

石門又二里至大布甲又北行五里至黃潭子又五里至雙

溪口又五里至右溪又五里至盧陽又五里至石含又五里

至高崗與吉安府龍泉縣交界自縣城至此一百二十里距

龍泉縣治八十里

一東南路出南門過河東南行五里至坳下又五里至塘舖前

又五里至 大感坑 又五里至崇義縣蕙茅垵自縣治至此二
十里距崇義縣治一百一十里

一西北路自黃沙坑分路西北行五里至 橫河 又五里至 伯公

坑 又五里至 茅坪 又五里至 老蓬下 又五里至 竹子溜 又五

里至 白石岡 與吉安府龍泉縣交界自縣城至此一百四十

二里距龍泉縣治一百三十里

一西南路自黃沙垵分路西南行五里至 元魚墩 又西行五里

至 橋頭 又西行偏南五里至 打鼓 又五里至 茶瓶垵 與崇

義縣交界自縣城至此四十里距崇義縣治四十五里

一東北路自沈坊分路東行偏北四里至 旱排 又東北行四里

至 石坑 又十里至 船坑 又五里至 陳塘 又二里至 沙墩 又五

里至 水口 又五里至 黃土灣 又東行五里至 社溪墟 東與南

康縣交界北與崇義縣大挖補之尙德里交界自縣城至此五十里

一琴江自大坳發源東流三十里至 大塘岸 受冷水坑水又東

流十里至 墩頭 又南流偏北八里至 合河潭 受十八壘水又

南流轉東二十里至 下寨 受分水坳水又東流五里受橫坑

水又東流二十五里受濁水坑水又五里受大潭坑水又五

里受石溪水又十里至營前城東受崗頭水又東南流五十

里至 江口墟 合崇義水又東北轉東南流四十里受船嶺水

又十里至縣城西又東流十里至縣城東受崇義縣尙德里

水又東南流八里受蕙茅坳水又東南流三十里至 羅邊 入

南康縣境此水之大畧也

一縣境東至埠前三十里西至大坳一百六十二里計廣一百

九十二里南至川圯四十里北至高崗一百二十里計袤一百六十里東南至蕙茅圯二十里西北至白石岡一百四十二里計斜長一百六十二里西南至茶瓶圯四十里東北至社溪墟五十里計斜長九十里


一縣境近城處頗平坦北過猶石墟西過營前城山始漸大白猶石墟西北爲猶石嶂爲梅山爲鷺子嶺俱緜亘二四十里自營前而西爲仙人巖爲羅家山爲鷺形再西則爲楊梅塢爲大圯而楊梅塢尤高峻南連崇義北達龍泉西通桂東層峯疊嶂輻輳於此故彌望皆山村居寥落此山之大畧也


一縣境偏處於崇義龍泉之間東南衍而西北銳自崇義至縣境居高臨下乃建瓴之勢所有要隘皆在崇義非縣境所能控制北至崇義之尙德里西北至龍泉縣界雖處處山險而


路路可通並無險絕可守之處東至南康縣尤爲坦途惟西至桂東縣界山形灣環如城土人名曰大坳爲自然天險湖南置兩營於山巔深得形勢而分界之處則在山之東面距山約里許以路旁大石爲界此地距猴子嶺十里湖南桃坪汛守之是桂東有兩重險隘而縣境則一無可恃倘西鄙有事仍當守大坳山巔方可依據也

崇義縣圖

見方十里







南安府崇義縣輿地圖說

一縣城週迴五百四十一丈高二丈六尺共計週圍堦口六百

六十三個為門五東曰朝陽西曰永安南曰太平北曰迎恩

東南曰文昌

一文英營都司一員把總一員外委一員額設馬步兵丁一百

八十名內分防崇義縣城兵丁十四名分防百擔坵塘豐州

塘上堡塘古亭塘鱗潭塘碧赤嶺塘兵丁各五名實在存營

兵丁一百三十六名以上據營中開送實數

一東路出南門東行十里至仙鷺頭又五里至東林山又五里

至十八面山又五里至龜形又五里至跋裡又五里至雞公坵

又五里至黃田裡又五里至長龍墟又五里至高橋又五里

至茅坪又五里至沈埠又五里至老鴉山又東行偏南十里

至楊眉寺墟又東行偏北五里至平田又五里至下寺又十

里至根田又十里至唐背又五里至寺裡又東行偏南十里

至牛輓潭墟與南康縣交界自縣城至此一百二十里距南

康縣治六十里

按省志小陸路自縣往東一百二十里至下角嶺南康縣

界郡志又以茶瓶坳為東路查此路實在縣治正東茶瓶

坳則偏於東北故遵省志定為東路

一西路出北門西北行五里至牛角河又五里至高灘又五里

里至梅福坑又五里至楊梅塘又西行十里至茶亭坳又十

五里至長流坑又正西偏南行十里至高壘又五里至泥坑

又五里至山狹裡又西行十里至鱗潭墟又西北行五里至

鷺窠子又五里至龍鳳子又五里至左前又五里至中洞又

五里至 隔子 又五里至 仙棍子 又十里至 上堡墟 又西行五

里至 良家洞 又十里至 下正源 又十里至 上正源 又五里至

石盤嶺 與湖南桂東縣交界自縣城至此一百四十五里距

桂東縣治一百四十里

一南路出南門南行三里至 下營 又三里至 中營 又三里至 上

營 又東南行一里至 十里排 又西南行三里至 南山口 又上

嶺五里至 朝天閣 又下嶺五里至 狗脚嶺 又四里至 大柵 又

南行五里至 官道坪 又五里至 穩下墟 又五里至 清水塘 又

五里至 松樹岡 又五里至 黃沙地 又八里至 鉛廠 又五里至

葛麻地 又五里至 牛皮隴 又東南行十里至 西峯街 又五里

至 義安墟 又五里至 粽子亭 又五里至 湯平地 與大庾縣交

界自縣城至此九十五里距大庾縣治二十五里

一北路出北門北行十里至葛牛坳又十里至葛牛坪又北行

偏西五里至注坑又西北行十里至注坑口又五里至石玉

又東北行五里至山坑又東行五里至杰琪墟又過河北行

五里至銅鑼坵又十五里至五瓜嶺與上猶縣交界自縣城

至此七十里距上猶縣治九十里

一東南路出南門東南行五里至暖水角又五里至烏石下又

五里至棉被庵又五里至盤古庵又五里至桑琪又十五里

至振岡嶼又五里至新地又五里至新溪墟又八里至楊梅

村又五里至楊梅坳又十里至水缸背與大庾縣交界自縣

城至此七十三里距大庾縣之左跋墟二十里

一西北路自茶亭坳分路北行十里至南村又五里至過埠墟

又西行五里至半江口又五里至茅坪又西北行五里至水

龍坑

又十里至

馬子灘

又西行五里至

思順墟

又西行偏北

五里至

山院

又五里至

板嶺下

又行十里至

板嶺地

又五里

至高橋

又西行偏北十里至

濁水坑

又西行偏南五里至

山

江口

又西行偏北十里至

下東瓜坪

又西北行十里至

上東

瓜坪

又五里至

分水坳

與湖南桂東縣交界自縣城至此一

百四十里距村東縣治六十里

一西南路出南門自下營分路西南行過觀音山十里至

下左

又西南行十里至

牛婆坑

又十里至

東坑口

又十里至

密溪

墟

又西北行上黃沙岷轉西南下嶺十里至

親家相見

又西

行偏南過柯樹嶺十里又下嶺過河西南行十里至

牛江里

又過河西南行十里至

官田墟

又南行偏西過寡婆嶺十里

至沙溪

又過橋南行轉西南十里至

亂石坑

又十里至

老虎

石 又南行十里至 聶都墟 又西北行十里至 小井 又西南行

二十里至 雪塘腦 又十里至 夾州 又二十里至 竹洞 與廣東

仁化縣交界自縣城至此一百八十里距仁化縣治一百四

十里

按志稱聶都山綿亘四十餘里章水出其東彬水出其西

查章水所出之山俗名磨石山在墟東北二十餘里泉水

自山半流出其石盤如磨仰而承之因以得名山下數里

即與黃泥坳溪水相合又至墟東與老虎石下水相合南

流至陡峯山入大庾縣境雖三派合流仍不過一線山溪

土人殊不以巨河視之也

又自官田墟南行偏北八里至 歐家洞 又二里至 塘坳 又五

里至 破腦石 又西行十里至 小左溪 又西行偏北六里至 海

螺岷

又西行偏南四里又轉而西行六里至

黃泥坳

又四里

至 文英營

又西行五里至

坳子背

又五里至

沙子坳

又西行

偏北五里至

百擔坵

與湖南桂陽縣交界自縣城至此一百

四十三里

一 東北路出北門東北行六里至

塔下坵

又東行四里至

石坳

禮

又五里至

罕坑背

又東北行五里至

過路灘

又十里至

磨

刀坑

又東南行七里至

蝦蟆落井

又東行八里至

茶瓶坳

與

上猶縣交界自縣城至此四十五里距上猶縣治四十里又

過上猶縣治東北行五十五里至尙德里茶亭西北行五里

至 江頭

又七里至

竹口

又十里至

蒙岡

又北行十里至

嚴湖

又十里至

臘嶺

又五里至

紅源

又五里至

綉羅坳

又五里至

羅坳

又五里至

唐屋

又西北行十里至

松木坵

又北行五里

至黃謝又八里至店背又二里至橫排洞與吉安府龍泉縣

交界自茶亭至此八十七里距龍泉縣治八十里

又自嚴湖分路西行偏南五里至上坑又西行五里至橫口

山又五里至柯木嶺又五里至九龍墟又五里至寺下又北

行偏西十里至珍珠坂又五里至銅坑又西北行十里至金

盆形又十里至盧陽又北行五里至石含又五里至高洞北

與龍泉縣交界西與上猶縣交界自嚴湖至此七十里

按此為崇義縣大挖補地東界南康北界龍泉西與南界

上猶自南至北長八十里自東南至西北長九十七里孤

懸在外不與縣境相接

一縣境東至牛軛潭墟一百二十里西至石盤嶺一百四十五

里計廣二百六十五里南至湯平嶺九十五里北至五瓜嶺

七十里計袤一百六十五里東南至水缸背七十三里西北
至分水坳一百四十里計斜長二百一十三里西南至竹洞
一百八十里東北至茶瓶坳四十五里又至橫埽八十七里
斜長三百十二里

一積龍水自豐州墟之西涼亭入境東流十餘里合益漿熱水

又東流二十里至

圓潭

受茅坪溪水又東流十五里至

雁湖

村受駱駝山水又東北流三十里至

麟潭墟

受上堡各溪水

又東北流四十里至

茅坪

受思順各溪水又東流轉東北四

十里至

大梅河口

受大梅巖水又東流三十里至

長潭墟受

五瓜嶺水又東流七里合小江水

沙溪密溪左溪諸水合流
土人呼為小江繞縣城北

門至此

又十五里至

琴江口

受琴江水入上猶縣界自入境

至此計曲流二百零七里此水之大畧也

一志稱聶都山高一百六十仞連亘四十里查聶都山四山環抱各爲峯巒統名聶都山其最鉅者東爲磨礮山鯉魚山西爲木關山羅漢洞南爲風洞巖蓮花洞北爲獅子巖五猴出洞論其連亘之勢則不止四十里若止論章水所出則十餘里而已約計縣境鉅山皆聚於西北隅如石盤山天井山朱廣山桶岡山大小石筍上下十八壘皆山深谷邃與湖南之猴子嶺上猶之楊梅塹連綿相接其極深之處人莫能至此外則秋木洞風大山仙人嶺峙於西毘連楚粵天花山天臺山鹹水山太平嶺白規坑峙於南毘連大庾紅菴嶺金雞嶺峙於東毘連南康五爪嶺貴人嶺峙於北毘連上猶至於腹內之山則朝天閣龍頭嶺古西山皆綿延二三十里其餘無名之山層見疊出在縣境爲培嶠在他縣則爲鉅山矣此山

之大畧也

一縣境遍地皆山無處不隘特問其要與不要耳風大山南通
粵東北通湖南向稱要隘然山嶺險阻居民稀少其地易防
而難入文英之百擔坵豐州之涼亭爲通湖南要路山亦較
平其地難防而易入南面則陡峯山碧赤嶺 用雙田湯平

嶺雲山白規坑處處可通大庾北面則新地

小坵五瓜嶺

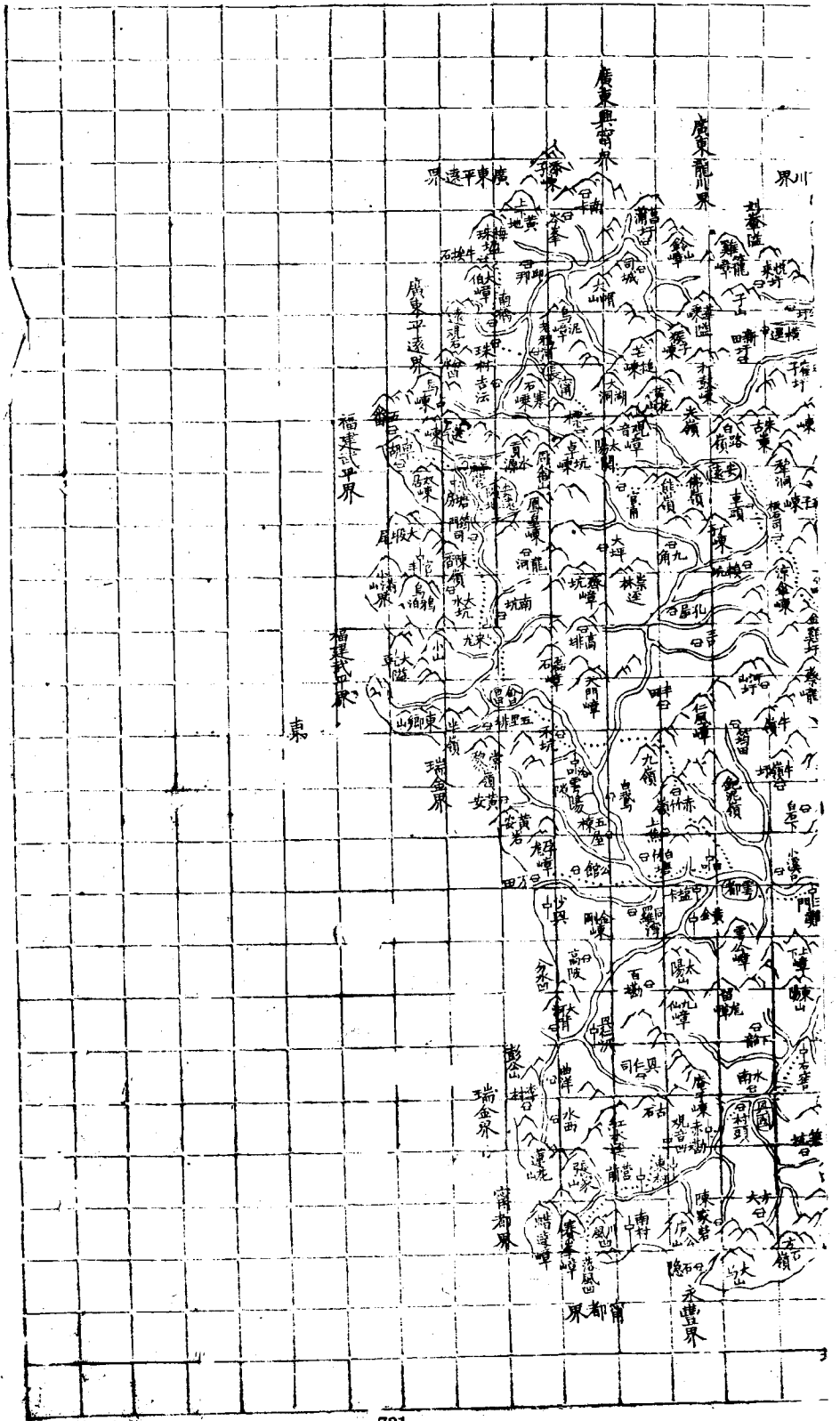
茶瓶坵處處可通上猶東面之紅桃嶺金雞嶺處處可通南
康其餘旁蹊曲徑難以縷述雖山險易守實亦防不勝防大
抵縣境之山條分縷晰凡兩山夾立中有溪流土人名之田
坑居民負山面溪排比而處或數家或十數家若至數十家
恒綿延四五里無所謂村落無所謂望衡對宇也往往此坑
至彼坑僅隔一山恒紆迴數十里不能至倘誤入歧途卽迷


不能出不患無險可據特患居民星散戶鮮蓋藏一旦有事
招集不易此則司牧之責矣

贛州府圖

見方三十里







贛州府全屬郡縣輿地圖說

一贛州府贛縣附郭所有城制縱橫高廣週圍之度城門梁口之屬均詳贛縣圖說

一贛州營鎮守南贛吉袁臨甯總兵一員統轄中左後城守四營所有員弁兵丁分防各廳縣及各旱汛數目詳各廳縣圖說

一贛州府轄八縣一廳除贛縣附郭外自贛縣東至高龍陳八

十里交雩都縣界又七十五里至雩都縣又自贛縣南至地

頭鋪一百一十里交信豐縣界又五十里至信豐縣又由信

豐縣南至蛇子嶺一百六十里交龍南縣界又三十里至龍

南縣又由龍南縣東南至佛子州五十五里交定南廳界又

三十里至定南廳又由信豐縣東至涼傘嶺一百二十里交

安遠縣界又五十里至 安遠縣 又由安遠縣東至 大陽關 五

十里交長甯縣界又六十里至 長甯縣 又自贛縣東北至 紙

錢嶺 一百五十里交與國縣界又三十里至 與國縣 是為府

境分至各屬廳縣之界

一府東路自贛縣東門過河東行一百五十五里至 雩都縣 又

由縣治東路行七十五里至 楠木嶺 又三十四里至 萬田 與

甯都州瑞金縣交界計自府城至 萬田 共二百六十四里為

府境東至鄰州之止界

又自楠木鋪東北行五十里至 高陂墟 又二十六里至 下陳

廟與瑞金縣交界計自府城至 下陳廟 共三百零六里

又自高陂墟分路北行三十二里至 分水壩 亦與瑞金縣交

界計自府城至 分水壩 共三百一十二里以上二路俱為府

境東至鄰州之止界

一府西路自贛縣西門過河西南行十五里至

黃金渡

又迤北

行十五里至

馬地

又自黃金渡西南行十五里至

五塚舖

以

上二路俱與南安府南康縣交界為府境西至鄰郡之止界

一府南路自贛縣南門南行一百六十里至

信豐縣

又由縣治

南門一百九十里至

龍南縣

又由縣治南門南行八十三里

至

小武當山

與廣東連平州交界計自府城至

小武當山

其

四百三十三里為府境南至鄰省之止界

又由龍南下南門西行三十四里至

青樹潭

又南行一百二

十八里至

白沙村

與廣東連平州交界計自府城至

白沙村

其五百十二里亦為府境南至鄰省之止界

又自信豐南門南行五十里至

里山逕

又迤東行八十八里

至絲茅坪交定南廳界又一百一十六里至定南廳又由廳

治南門三里至三兜沙與廣東和平縣交界計自府城至三

兜沙共四百零七里又自廳治南門東南行五十一里至

三溪口與廣東和平龍川二縣交界計自府城至三溪口共

四百五十五里又由廳治西門西南行五十七里至古地

與廣東和平縣交界計自府城至古地共四百七十一里以

上三路俱為府境南至鄰省之止界

一府北路自贛縣西門過河迤北行一百三十五里至分水壩

又自贛縣北門過河北行一百二十里至恩坑口以上二路

俱與吉安府萬安縣交界為府境北至鄰郡之止界

一府東南路自贛縣南門過信豐安遠共四百三十里至長甯

縣又由縣治東門東南行七十里至牛挨石與廣東平遠縣

交界計自府城至 牛挨石 共五百里爲府境東南至鄰省之止界

又由長甯東門過河東行六十五里至 分水壩 與廣東平遠

縣交界計自府城至 分水壩 共四百九十五里 又由縣治

南門南行一百一十五里至 南卡 與廣東平遠縣交界計自

府城至 南卡 共五百四十五里 又由縣治南門西南行一

百里至 隘碑口 與廣東龍川縣交界計自府城至 隘碑口 共

五百三十里 又由縣治南門迤西行一百零三里至 大橋

頭 與廣東興甯縣交界計自府城至 大橋頭 共五百三十三

里以上四路俱爲府境東南至鄰省之止界

又自贛縣東門過河過雩都縣共三百二十一里至 會昌縣

又由縣治南門東南行一百六十六里至 車湖 與福建武平

縣交界計自府城至車湖共四百八十七里亦為府境東南至鄰省之止界

按車湖之南為五畚地北為冷飯洲俱隸安遠雁門堡與

武平縣交界壤址錯雜最難分晰

又由會昌南門東南行一百里至羊石隘與福建武平縣交

界計自府城至羊石隘共四百二十一里又由縣治東門

迤南行七十三里至大乾隘與武平縣交界計自府城至大

乾隘共三百九十四里以上二路俱為府境東南至鄰省之

止界

一府西北路自贛縣西門過河西北行一百三十里至黃土嶺

與吉安府萬安縣交界為府境西北至鄰郡之止界

一府西南路自贛縣南門過信豐縣共三百五十里至龍南縣

又由縣治西門西行九十里至觀音閣城出東門南行五十

五里至烏柏埧又三十里至冬桃嶺與廣東連平州交界計

自府城至冬桃嶺共五百二十五里又自烏柏埧西南行

三十一里至蘆坑尾與廣東翁源縣交界計自府城至蘆坑

尾共五百二十六里以上二路俱為府境西南至鄰省之止

界

按志以冬桃嶺為南界屬之翁源其實冬桃嶺大山綿亘

與翁源連平均相毘連其方位則在西南隅也

又自觀音閣南行一百九十二里至分水壩與廣東連平州

交界計自府城至分水壩共六百三十二里又由觀音閣西

南行九十里至楊逕與廣東始興縣交界計自府城至楊逕

共五百三十里又由觀音閣西南行七十六里至分水壩

與廣東始興縣交界計自府城至分水壩共五百十六里以

上三路俱為府境西南至鄰省之止界

又由信豐縣南行七十里至銑石口又西南行二百二十五

里至猴子腦與廣東始興縣交界計自府城至猴子腦共四

百五十五里又由信豐西南行六十九里至九里隘又二

十一里至江粵亭與廣東南雄州交界計自府城至江粵亭

共二百五十里以上二路亦屬府境西南至鄰省之止界

又由九里隘西北行四十九里至五子洞與南安府大庾縣

交界計自府城至五子洞共二百七十八里為府境西南至

鄰郡之止界

一府東北路自贛縣東門過河一百五十五里雩都縣又由縣

治北門東北行二百三十里至下庄與甯都州交界計自府

城至 下庄 共三百八十五里 又自贛縣東門過河一百八

十里至 興國縣 又由縣治東門東北行一百六十八里至 落

風埒隘 與甯都州交界自府城至 落風埒隘 共三百四十八

里以上二路俱為府境東北至鄰州之止界

一府治廣袤東至甯都州瑞金縣界二百六十四里西至南安

府南康縣界三十里計廣二百九十四里南至廣東連平州

界四百三十三里北至吉安府萬安縣界一百三十五里計

袤五百六十八里東南至廣東平遠縣界五百里西北至吉

安府萬安縣界一百三十里計斜長六百三十里西南至廣

東翁源縣界五百二十六里東北至甯都州界三百八十五

里計斜長九百一十一里

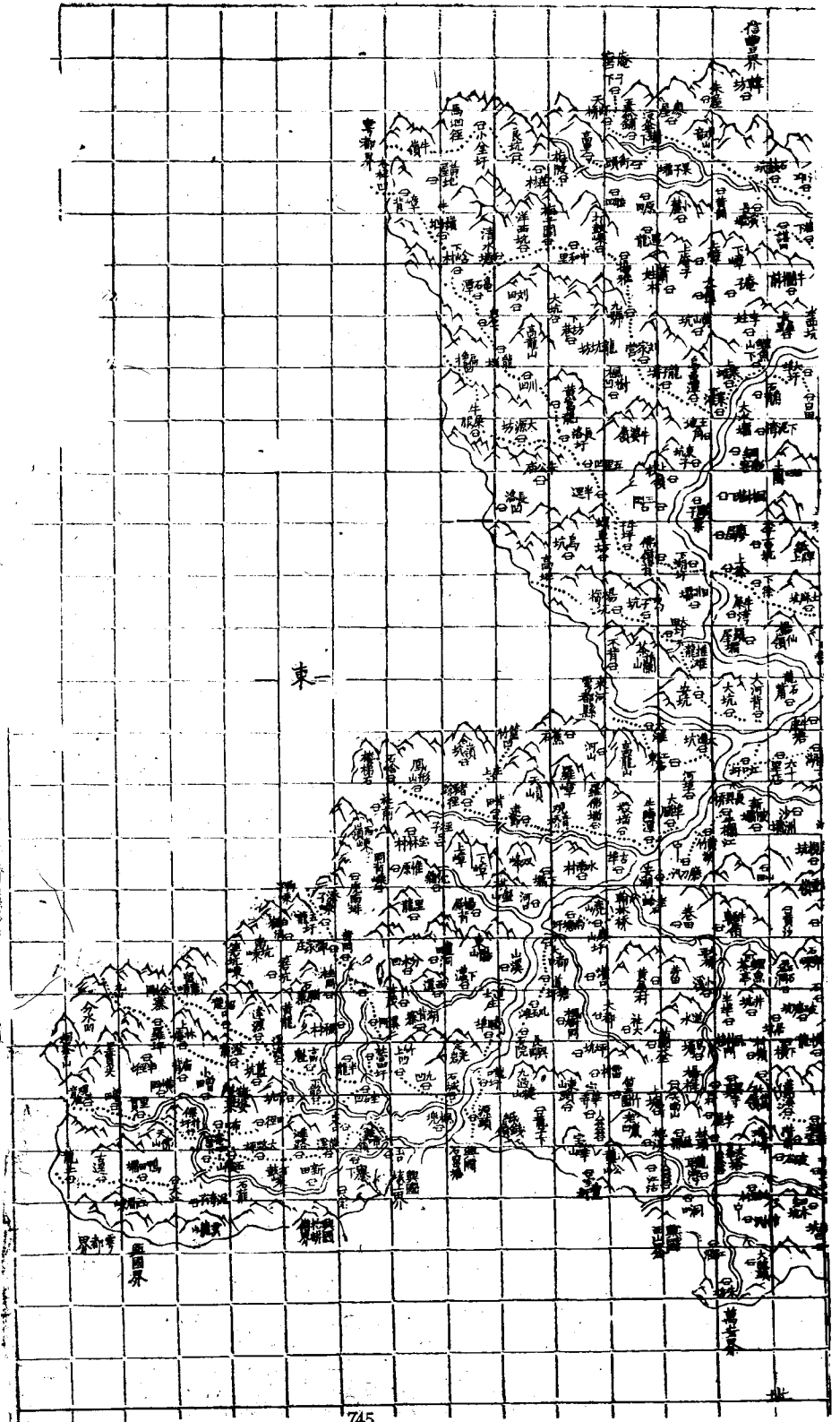
贛

縣


圖

見方十里





東



贛州府贛縣輿地圖說

一郡城東西北三面據江南衍而西北銳週圍二千五百一十

二丈高三丈爲門五東曰百勝西曰西津南曰鎮南北曰湧

金東北曰建春西北角高樓曰入境臺自百勝門至鎮南門

堞口二百七十有六自鎮南門至西津門堞口二百三十有

七自西津門至入境臺堞口二百一十有一自入境臺至湧

金門堞口八十有二自湧金門至建春門堞口八十有一自

建春門至百勝門堞口一百四十有六共計週圍堞口一千

零三十三個空心砲臺五座大小砲位六十三尊

一鎮守南贛吉袁臨甯總兵一員中營遊擊一員守備一員千

總二員把總三員外委三員額外一員額兵四百一十二名

內分防興國江口塘兵五名信豐江口塘兵五名官村汛兵

三十六名分防把總一員外委二員 左營遊擊一員守備一員千總二員把總四員外委四員額外一員額兵四百八十四名內分防零都縣汛兵四十名零都縣興仁汛兵三十名三門灘塘兵五名小溪塘兵五名大江塘兵五名齊茅塘兵五名沽潭鋪塘兵五名龜尾塘兵十二名毆潭塘兵五名安遠縣汛兵三十八名安遠縣鶴仔墟塘兵十二名分防把總二員外委三員 後營都司一員守備一員千總一員把總三員外委三員額外一員額兵三百五十七名內分防黃金塘兵五名張邊塘兵五名良富東塘兵十六名良富西塘兵五名土墻頭塘兵五名攸鎮塘兵十名下釜塘兵五名分水塘兵五名下寒灘塘兵十名信豐縣汛兵四十七名烏漾灘塘兵五名鐵石口塘兵五名分防把總二員外委二員

城守營都司一員把總一員外委一員額外三員額兵二百二十五名以上據營中開送實數

一東路出建春門東行過渡三里至 水東岸 又三里至 下窰 又

三里至 茶亭 又五里至 燕子窩 又五里至 灘下 又五里至 文

壇廟 又迤東南行上嶺六里至 文壇嶺 又五里出山臨大河

至 茅店墟 又迤東行偏北五里至 觀音橋 又東行五里至 下

黃龍鋪 又五里至 上黃龍 又五里至 以湖子 又五里至 六十

里店 又五里至 河口塘 又過河五里至 大進坑 又東北行五

里至 江東廟 又東南行五里至 高龍嶼 與雩都縣交界自郡

城至此八十里距雩都縣治七十五里

按府縣志載東南界雩都縣芎洲五十里查芎洲在高龍嶼之西自大進坑分路由公館坳大灘過河至芎洲達雩

都之峽山墟因河岸崩坍此路久廢今據現行之路為淮

又自六十里店分路東北行五里至 江口墟 又五里至 長興

橋 又五里至 牛欄江 又五里至 黃竹湖 過渡即 牛睡潭 又東

行五里至 段腦 又東行偏南五里至 羅佛腦 又五里至 大溪

又五里至 觀音橋 又五里至 建節 又五里至 背田 又南行五

里至 庄上 又上嶺五里至 簧竹地 與零都縣交界自郡城至

此一百二十里

又自背田分路東行偏南五里至 豬踪逕 又五里至 日石麻

又五里至 鳳形山 又東行三里至 石峪自此東行十里至樓梯石即石魁山甚險為通

零要 與零都縣交界自郡城至此一百二十八里

一西路出南門由大馬頭過渡西南行五里至 南橋 又五里至

黃金 又五里至 黃金渡 又西行偏北五里至 鷗潭 又西行偏

南五里至 蟠龍墟 又五里至 馬旭 與南安府南康縣交界自郡城至此三十里距南康縣治六十里

按此為由南康赴上猶縣之路

又出西門過渡即 水西渡 西行五里至 長灘下 又西北行五

里至 梨園背 又西行偏北五里至 宋家坑 又五里至 橫岡 又

五里至 下角湖 又五里至 鸞公嶺 與南康縣交界自郡城至

此三十里

一南路出南門東南行二里至 官道坪 又西南行三里至 五里

亭 又五里至 吉埠 又南行偏東五里至 樓梯嶺 又五里至 沙

石鋪 又五里至 青峯嶺鋪 又南行偏西五里至 葉落鋪 又南

行五里至 龍下鋪 又五里至 荷樹鋪 又西南行五里至 牛軛

嶺 又五里至 牛軛鋪 又五里至 半徑 又南行五里至 苦竹地

又五里至 李屋地 又東南行五里至 孤樹鋪 又五里至 雞公

嶺 又五里至 王富墟 又西南行五里至 包屋鋪 又五里至 馬

鋪 又十里至 大龍鋪 又十里至 地頭鋪 與信豐縣交界自郡

城至此一百一十里距信豐縣治五十里

按此路府縣志俱作一百三十里省志作九十五里查縣

志驛站條下註云地頭鋪距城一百零五里今經履勘實

一百一十里蓋府縣志計至苦竹地則入信豐界內省志

起自五里亭則遺近城之五里故不同也

又自牛輓鋪分路東南行五里至 廟前嶼 又六里至 東坑嶼

又五里至 東坑地 又八里至 雞冠石 又南行七里至 店填里

又五里至 石埠頭 又五里至 水口 又過木橋南行三里至 大

田 又東行四里至 王母渡 過渡即 東埠頭 又南行十里至 橫

溪墟

又東北行八里至

姚屋汶

又五里至

濃口堰

又東行五

里至

井坑灣

又東行偏南五里至

樟樹下

又五里至

謙田

又

六里至

長演埧

由村南過橋分路

一路西南行五里至石鼓坑又五里至沙邱又五里

至三個堆毘連信

又東南行十里至

觀音山

又東行十二里

至

街頭

又東南行五里至

五泰舖

又五里至

天師橋

又南行

五里至

庵子窰下

與信豐縣交界自郢城至此一百七十九

里

按此為由郡城赴安遠縣之路

又自王母渡分路西南行五里至

排口

又五里至

下排

又五

里至

中排

又五里至

上排

又五里至

中塘坑

又十里至

班荆

山與信豐縣星村交界

又自街頭分路東行七里至

高車

又過橋東北行五里至

梅

陔 又東行偏南五里至 莊村 又五里至 良坑 又十里至 小壘
墟 又東北行五里至 馬地 又十里至 牛嶺 與零都縣馬嶺
畚嶺交界自郡城至此二百一十里

按此地為贛縣東南盡境以為山勢所隔其路由南紆折
而東故附於南路條下

一北路出西門過渡即 佛嶺背 西北行五里至 觀音地 又北行

五里至 赤硃嶺 又五里至 黃沙橋 又西行偏北五里至 火撈

橋 又西北行五里至 牛輓嶺 又五里至 石下舖 又五里至 楓

樹地 又東北行五里至 五雲橋 又北行偏西十里至 楊坑舖

又十里至 南田舖 又十里至 楓林舖 又西北行五里至 苦竹

地 又五里至 古逕舖 又東北行十里至 仙石舖 又北行十里

至 新坪舖 又東北行十里至 蕉林舖 又西北行十里至 鋪巡

司駐 又東北行十里至 桂溪舖 又五里至 嬭水壩 交吉安府
萬安縣界自郡至此一百三十五里距萬安治一百零五里
又自湧金門過渡 羅溪州 北行十里至 長岡嶺 又五里至 老
虎角 又五里至 儲潭關 又西北行十里至 白澗灘 又東北行
十里至 水口塘 又十五里至 新廟前 又西北行五里至 周灣
塘 又十里至 濂溪角 又北行十里 過溪 至 大湖江 又五里至
楊梅磯 東北進山五里至 大堰裡 又五里至 中坑子 又五里
至 蛇形 又西北五里至 西坑 又五里至 古田 又五里至 饒村
又五里至 小良坑口 又三里至 恩坑口 亦交萬安縣界自郡
至此一百二十三里

查大湖江之東有山路三條一自賴姓村介平坑李村尾

李村鷺公峯下西坑上西坑西坑尾通東路之茅店墟一

自下馬石魚田上下元寺下鄭官陂圳苦竹坪松樹岡力
 田庄前大埠廣教寺劉坑白芒石院潭澄江沙洲埧新陂
 埧通東路之長興橋一自葉坑坳九重嶺下站上站石門
 坳下茶巖頭上下坪條石上蔡嶺白石磊石洞石卵嶺東
 至半徑清溪勞田南至翰林橋過河由下埧棋盤山雙峯
 觀音橋通東路之建節皆山路崎嶇為零都一帶肩挑貿
 易之捷徑

又自大湖江分路東行五里至 永興橋 又五里至 梅天嶺 又

東行偏北五里至 桐子岡 又五里至 窰下 又五里至 粉壁墻

又東行偏南四里至 中村自此北行由平塘坑山塘石小龍

又東行三里至 范屋坑 又五里至 碗窰下 又六里至 田棚下

又東南行五里至 巖行埧 又三里至 上下萬 又三里至 豬羊

形又三里至竹山下又二里至猪括查又五里至戴溪又八
 里至竹篙嶺又五里至村嶺又東北行五里至田村又東行
 五里至楊梅又東行偏南四里至天南山又東行二里至上
 塘又東北行五里至桃溪又東行五里至龔公山又東南行
 五里至寶華寺又五里至東山頭又東行五里至龍子下又
 東南行五里至九過犍山又東行八里至龍口墟又北行偏
 東五里至源頭合興國縣大路自大湖江至此一百三十六
 里

按此路以中村田村為樞紐東北各岐路多會於此自中
 村而西至萬安縣之梁口為贛萬二邑孔道自中村東行
 至縣治之白鷺又自白鷺東北行至江鷗朱坊又自白鷺
 北行至官村汛大陂洞俱與興國縣交界又自官村汛西

北行八里至規坑坳又五里至龜坑子與興萬二縣交界

一東南路出東門沿河東南行五里至水府廟又五里至泥灣

仔又東行五里至沙河又五里至華林寺又東南行十五

里至閔屋橋又五里至龍下又十二里至土麻坑又十五里

上下徐過渡卽下湖墟又東行五里至佛嶺背又東南行五

里至牛子坪又十里至半逕又五里至五里坳又五里至長

洛墟又五里至黃富龍又五里至山石又五里至龍腦又五

里至白石下又南行五里至龜石潭又五里至下嶺村又五

里至牛嶺坳墟又十二里至嶂背又八里至木梓坳與零都

縣交界自郡城至此一百五十二里距零都縣治一百一十

五里

又自南門官道坪分路東南行八里至馬路上又五里至角

湖龍	又東行五里至	石碣廟	又東南行五里至	通天燭	又八
里至	迴龍閣	又十二里至	橫排上	又六里至	東坑子
又五里至	牛欄坑	又五里至	半坑	又五里至	草蓮
坑	又南行偏西五里至	劉姓	又東南行五里至	上坑	又五里
至	白田	又五里至	大埠墟	東行過渡卽	鯉魚山下
八里至	上寒灘	又五里至	下寒灘	又東行五里至	烏龜潭
五里至	龍子腦	又五里至	劉家營	又南行偏東十里至	九號
又十二里至	楊雅	又東行偏南五里至	打鼓嶺	又五里至	中
和里	又五里至	梅子園	又五里至	洋西坑	又東北行五里至
清水塘	又北行偏東十里至	龜石潭	通牛嶺坳墟		
又自長洛墟分路東行十里至	太原坊	又十里至	牛屎服	又	
東南行十五里至	扁擔坳	與雩都縣小溪交界自郡城至此			

一百三十二里

又自長洛墟東北行八里至朱公廟又十里至長洛墟與零

都縣交界

又自興國江口過渡南行即大河背又東行五里至大坑又

東南行五里至安坑又十里至茶蘭山又西南行五里至大

田墟又東南行五里至鴨子坑又東行五里至楊梅坑又十

里至高排與零都縣交界自郡城至此一百一十里

一西北路自古逕舖分路西北行十五里至沙地墟又西北行

十里至馬口又五里至羅田又五里至龜子形又五里至南

嶺地又五里至胡坑又西北行五里至黃泥嶺與吉安府

萬安縣交界又自胡坑西行五里至芙蓉寨與南安府南康

縣交界自郡城至此一百三十里距萬安縣治九十里距南

康縣治一百六十五里

按志載西北界吉安府龍泉縣黃土嶺二百一十里查此
路雖通龍泉縣而黃泥嶺之北尚隔萬安縣之上造下造
並不與龍泉接壤亦無二百一十里之遠蓋志誤也

一西南路自黃金渡分路西南行五里至夜坑又五里至沙壩

里又五里至五塚舖與南康縣交界自郡城至此三十里距

南康縣治五十里

按志載西南界信豐縣大湖墟一百二十里而信豐疆域
載東北界贛縣大湖墟五十里一東一西相距太遠遍查
信贛之交界並無其地雖東南路有大埠墟亦非兩縣接
壤之處此路爲適南康縣孔道故定爲西南路

一東北路自六十里店分路東行五里至江口塘又東北行五

里至 長興橋 又五里至 牛欄江 又五里至 黃竹湖 又三里至

河山 又五里至 磨刀 又四里至 安湖 又二里至 老蛤石 又三

里至 翰林橋 又五里至 鹿山墟 又五里至 南塘墟 又六里至

大都口 又六里至 道塘墟 又五里至 亂石潭 又五里至 石院

巡司 又過河五里至 陸埠 又仍過河西岸西北行五里至 龍

口墟 又北行偏東五里至 源頭 又五里至 紙錢嶺 與興國縣

交界自郡城至此一百五十里距興國縣治三十里

按志載東北界興國亂石嶺一百二十里查興贛二縣交

界並無亂石嶺惟道塘墟之下石院之上河中有亂石潭

而距界尚遠不足依據惟石窖塘之南田中一阜土人呼

為紙錢嶺上有界石故據此為准

又自源頭分路過渡東行五里至 石城 又十里至 竹上 又五

里至社富墟自此南行轉東南由稠村桂江三十五里至白鶴洞與零都縣交界自此東南行由半龍黃龍箬坑三

十五里至南坑嶺及箬坑嶺俱與零都縣交界又東行過小河五里至坐坑又七里

至下韶又十里至田逕又東行偏南五里至布口又東行五

里至傑村墟又五里至天佛山又東南五里至里貫又東行

五里至曾田又八里至觀音廟與零都縣交界自郡城至此

二百二十里

一縣境東至高龍嶺八十里西至馬埕三十里計廣一百一十

里南至埕頭舖一百一十里北至分水埕一百三十五里計

袤二百四十五里東南至木梓埕一百五十二里西北至黃

泥嶺一百三十里計斜長二百八十二里西南至五塚舖三

十里東北至紙錢嶺一百五十里計斜長一百八十里

一信豐江自官山下入境東北流三十里至寨下橫受橫溪水

又十五里至 東埠頭 受大田水又十四里至 三折灘 受原田

水又東北流轉北流八十里至 牛屎灣 受茶蘭山水又西北

流二十里至 信江營 合貢水自入境至此一百六十二里

又興國縣江自玉口入境受觀音廟水西南流十里至 石城

受桂江水又二十里至 道塘墟 受分水坳水又十里至 大都

口 受大都水又五里至 合口 受清溪水惟源水又二十里至

翰林橋 受天南山水又五里至 牛睡潭 受建節水又二十里

至 長興橋 受澄水又六里至 江口塘 合貢水自入境至此九

十六里

又雩都江自芟洲入境西北流二十二里合興國江又西南

流二十里合信豐江又五十里至 水東岸 又西北流十五里

至 龜角尾 合貢水自入境至此一百零七里

又章江自小埧入口東北流十五里至歐潭又東南流十五

里至從舖又北流二十里至沙角又北流二十五里至龜角

尾合貢水自入境至此七十五里

又贛江自龜角尾合流東北十里至玉虹塔又北流十里至

儲潭關又西北流轉東北二十里至水口塘受長步水又北

流轉西北四十里至大湖江受大湖江水又北流十里至候

鎮受桂溪水又北流十五里至錫洲灘又北流轉西北流三

十五里至楊梅坑出口與吉安府萬安縣交界自郡城至此

一百四十里

一信豐江自官山下入境至楊梅坑出境其水路三百六十七

里興國江自玉口入境至楊梅坑出境其水路三百二十一

里雩都江自亭洲入境至楊梅坑出境其水路二百四十七

里章江自兜坑入境至楊梅坑出境其水路二百一十里此水之大畧也

一南條之脉自崇義縣聶都山入江境正榦南行起爲大庾嶺東行人信豐界起爲猶山自猶山分支入南康縣再起爲峴嶺縣境居山脊之北故崇山峻嶺皆在南面漸北則勢漸殺南路之坳頭舖逼近南康縣之峴嶺乃正榦分支起頂之處勢極雄駿自此而東爲班荆山主簿嶺三箇堆觀音山以至東南之牛嶺皆層巒疊嶂崎嶇難行西面則自坳泥嶺而北爲金雞磔爲石灰山爲通天巖至西北之芙蓉寨黃泥嶺此路起伏太多除石灰山外餘皆不甚高峻東面自嶂背扁擔坳而北爲高龍嶺王婆曬日金盆形石魁山

卽樓梯石合龍

山雞公嶂五龍嶺

卽五斗盪

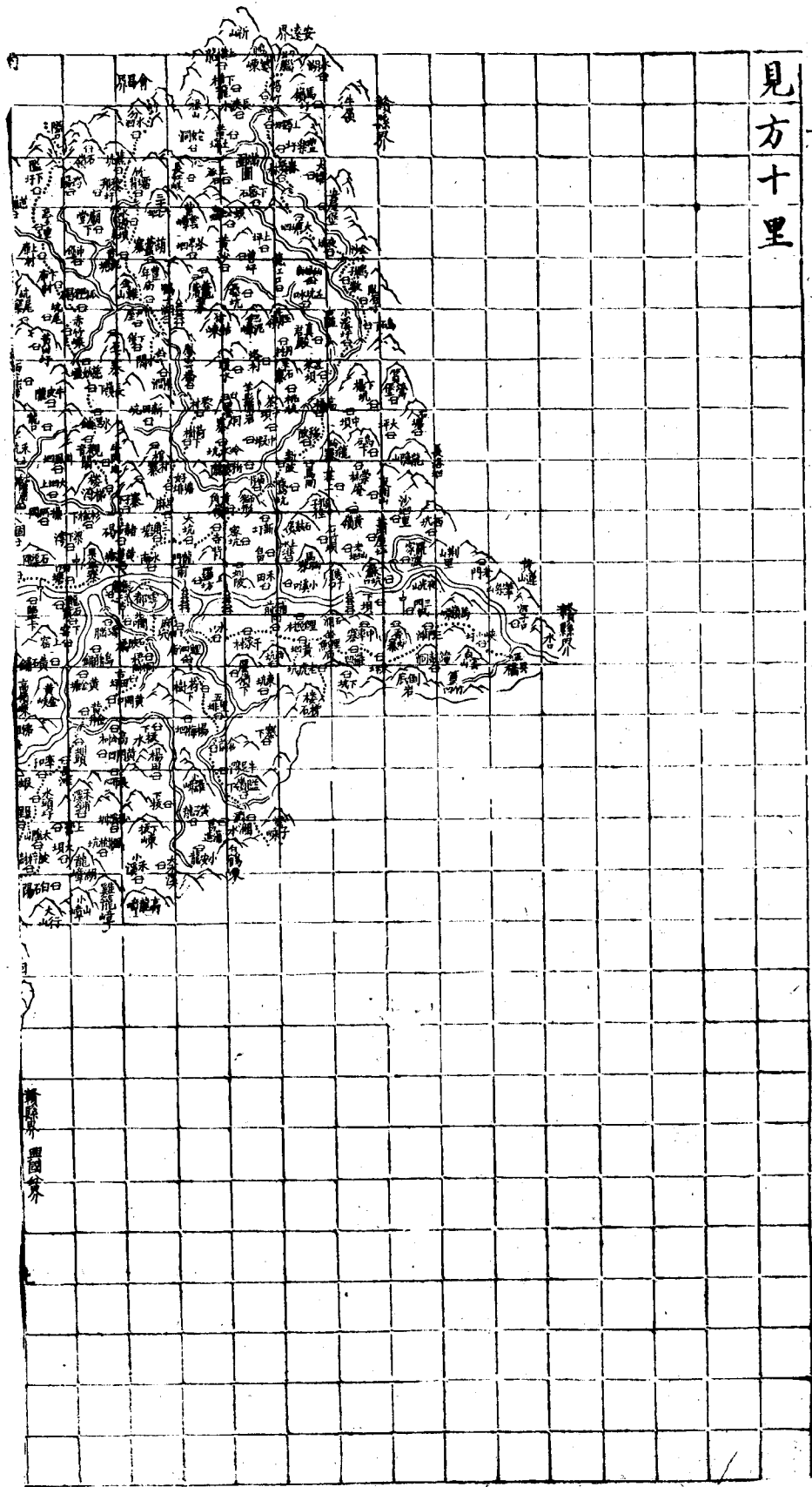
白鶴洞北斗山煙峰山皆高崖

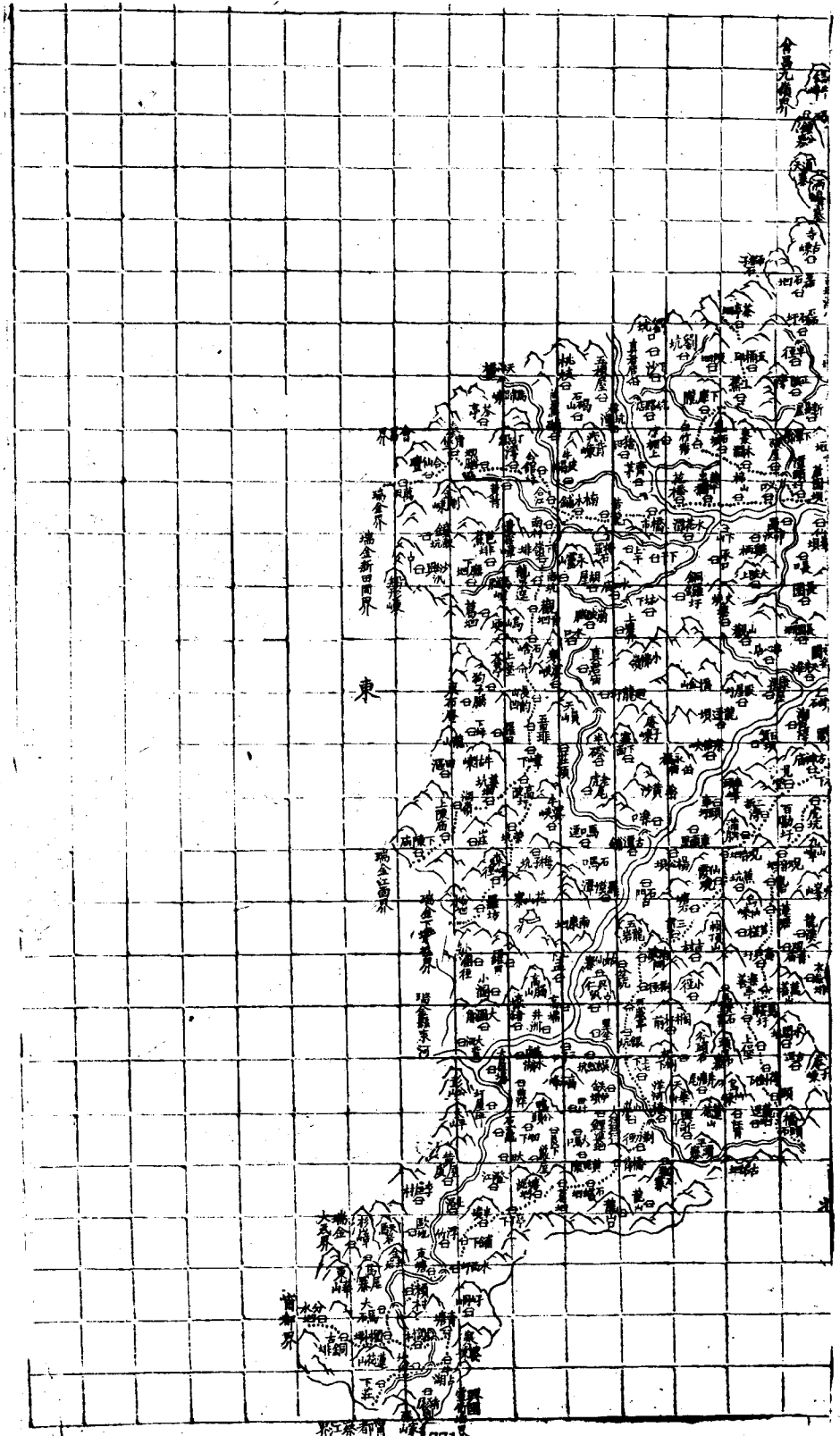
陡澗險峻異常北面則山勢平夷雖有峯巒無足稱述腹內之山南則以上下峯山爲最鉅牛軛壑崗等山皆其附庸東北則以瑞峯山竹篙嶺爲最鉅天南龔公等山皆其餘脉此外如泡如漚如波如浪隨地皆是莫可指名此山之大畧也一志載要隘凡七土人多不能舉其名履勘所及如堯坑廟前文潭龍背均不過路旁一山無可據守軍興以來逆匪屢至雩都而不能擾及境內一至龍泉卽徑抵城下固由援師之遲速亦形勢有利有不利耳東路要隘如牛嶺扁擔坳長洛坳高排高龍嶼苦竹坳樓梯石雞公嶂西嶺嶼虎南排添子塢五斗塢狗子嶼白鶴洞南坑嶼箬坑嶼北斗山留龍嶼九山煙峯山凡二十餘處悉與雩邑相出入皆羊腸鳥道攀越維艱雩邑有警贛邑鄉團荷戈而守之逆匪熟視而無如何

故恒南趨信豐以諸要隘足資控制也南路自地頭鋪東抵牛嶺山勢綿亘其險亞於東路西面則山勢叢雜苦不甚險處處可以踰越西北之黃泥嶺名爲鉅山而龍泉竄匪實由此人以其勢不峭拔岐路太多也北路絕無高山峻嶺足資守禦而地勢居高臨下俯視吉郡有建瓴之勢形勝無常運用在人固不徒山川之險易也

學
韻
縣
圖

見方十里





東

--	--	--

贛州府雩都縣輿地圖說

一縣東南據河西北平衍週迴八百零八丈八尺高一丈五六

七尺不等其週圍塚口七百四十個起元門之北有空心砲

臺一座為門五東曰起元西曰西成西南曰永安南曰通津

北曰朝天

一贛標左營分防城守汛把總一員移駐禾豐汛外委一員額

設防兵五十九名內除留營差操兵丁十五名實在存城及

三門灘小溪塘各兵丁四十四名又分防興仁汛把總一員

移駐沙興汛外委一員額設防兵三十五名外委在內以上

據營中開送實數

一東路出東門東行二里至雙橋又三里至磨角上又過渡偏

南行七里至白口塘此地向設有鹽卡在對河北岸又七里至石渠岡又東行

三里 麻園坵 又六里至 潭頭墟 又六里至 义口 又六里至 梓

山墟 又九里至 黃牛出欄 又五里至 花橋卡 又過渡五里至

花橋市 又十里至 黃龍墟 又六里至 楠木舖 又東南行五里

至 合江 又五里至 公館墟 又東行五里至 打紙灣 又四里至

坳腦店 又東南行五里至 泰甯堡 又東北行五里至 合仙壇

又東行偏北五里至 萬田 與瑞金縣交界自縣城至此一百

零九里距瑞金縣治四十里

又自楠木舖分路東北行過小河五里至 南村 又北行偏東

五里至 下嶺排 又五里至 龍泉逕 又五里至 觀音坵 又四里

至 石嶺 又五里至 上堡茶亭 又北行偏西五里至 長韻山坵

又北行偏東五里至 五里排 又五里至 嶂下 又六里至 高陂

墟 又東北行六里至 姜坑坵 又五里至 湖嶺 又五里至 上陳

廟又五里至下陳廟又五里與瑞金縣江面墟交界自縣城

至此一百五十里

又自高陂墟分路北行偏東九里至榮坑又九里至森峯逕

又八里至羅坊又六里至分水壩與瑞金縣下堪墟交界自

縣城至此一百五十六里

一西路出西門西北行五里至麻油坑又九里至水口又西行

偏南五里至千家村又五里至舖前岡又西北行五里至黃

壩又西行五里至鯉魚廟又西行偏北五里至羅壩又五里

至大坪心又西南行七里至三門灘又西行偏北五里至馬

嶺嶼又西北行五里至峽山墟又五里至正輿橋又四里至

頂高龍嶼與贛縣交界自縣城至此七十里又距贛縣治八十

里

一南路出南門過渡四里至 水南 又西南行五里至 三角塘 又

南行四里至 早麻 又四里至 好塘 又西南行十里至 荷樹

下又五里至 黎村 又南行偏東六里至 鳳雲橋 又東南行七

里至 牛澗 又三里至 水閣 又南行五里過橋至 鴨子湖 又東

南行五里至 豐年廟 又十里至 黃泥塘 又南行偏西五里至

水源 又南行五里至 竹塢背 又東南行六里至 焦坑 又南

行偏西六里至 分水 與會昌縣交界自縣城至此九十里

距會昌縣治一百十里

按此路雖非赴會昌縣正路而在縣治正南方故列為南

路之一

又出東門過渡東南行五里至 黃蓮塘 又南行五里至 藉石

又五里至 寨子下 又東南行五里至 樓梯灣 又五里至 牛

岡地又五里至 觀音閣 又南行偏西五里至 水巡舖 又南行

偏東五里至 長嶺下 又五里至 慈姑壩 又五里至 赤竹嶺 又

西南行五里至 狐狸碣 又東南行五里至 下庫村 又五里至

上庫村 又五里至 亭子里 又南行偏東五里至 隘下墟 又西

南行五里至 隘口 與會昌縣交界自縣城至此八十里距會

昌縣治八十六里

按此為赴會昌縣要路視縣治少偏於東故列於次

一北路出西門西北行五里至 麻油坑 又北行六里至 鯉酒廟

又西北行四里至 荷樹下 又五里至 五里埭 又東北行五里

至 倉前 又北行偏西七里至 牛足灣 又七里至 隘嶺下 又北

行五里過橋至 滴瀾水 與贛縣添子塢交界自縣治至此四

十四里距贛縣治一百五十二里

一東南路自東路之潭頭墟分路東南行五里過小河至 張屋

又五里至 木澗 又五里至 亂石陂 又東行偏南五里至 白

竹塘 又南行偏西六里至 下庫隴 又西行偏南七里至 上焦

又南行偏西六里至 瓦桶坵 又南行偏東十里至 茶亭坵 與

會昌縣交界自縣城至此七十七里距會昌縣治一百里

一西北路自西路之黃坳分路北行十里至 老虎坑 又十里至

樓梯石 與贛縣石含交界自縣城至此四十九里距贛縣治

一百三十三里

一西南路出西南門自三角塘分路西行五里至 大坑 又西南

行五里至 寺背 又五里至 黃角嶺 又五里至 廟背 又過橋五

里至 新陂 又五里至 移陂 又四里至 高橋 又南行偏西五里

至 芒苧坵 又西南行五里至 小溪墟 又過河五里至 烏石下

又南行偏東十里至 鷓子藪 又西南行五里至 金沙 又東南

行過河五里至 夜坑 又五里至 大塘堀 又五里至 峯嶺村 又

南行偏西五里至 豐樂墟 又南行偏東五里至 上筠田 又南

行五里至 筠竹 又西南行五里至 地勝 與安遠縣交界自縣

城至此一百零八里距安遠縣治一百七十里

按粵都西南隅交安遠界皆大山障隔此乃山徑小路也

一東北路出北門五里至 石陂橋 又五里至 梧桐岡 又東北行

五里至 古田坪 又東行三里至 神農廟 又東北行三里至 黃

岡口 又四里至 點茶壠 又四里至 黃金井 又五里過小溪至

圳頭 又三里至 長灘 又二里至 胡屋墟 又東行五里至 率口

墟 又北行偏東五里至 水頭墟 又東北行五里至 景星閣 又

西北行五里至 太陰山 又東北行十里至 陂梓樹 又東行偏

北五里至 虎坑 又東北行五里至 百樹墟 又五里至 觀音地

又北行偏東五里至 亂石 又五里至 蓮塘 又十里至 高興墟

又北行五里至 樂善亭 又東北行五里至 馬鞍墟 又北行偏

西五里至 上堡 又四里至 荷樹下 又五里至 橋頭墟 又西北

行五里至 橋頭石 與與國縣交界自縣城至此一百三十三

里距與國縣治五十里

又自景星閣分路東北行七里至 坊神廟 又六里至 觀音堂

又六里至 三折灣 又六里至 蒲腦 又五里至 觀音地 又五里

至 仙霞觀 又五里至 塘石 又三里至 三頁 又六里至 猪婆岡

又北行五里至 狗徑 又北行偏東五里至 百歲亭 又五里至

銀坑 又北行偏西八里至 上七下八 又西北行七里至 洋河

橋 又東北行七里至 剗刀徑 又五里至 橋背 又五里至 石蟻

地 又東行五里至 葛地 又東北行五里至 塘泥地 又五里至

亭子下 又五里至 半鏡 又五里至 舖下 又七里至 水西墟 又

東行五里過河 東塘 又東北行五里過河 賴村 又過河五里

至 大馬石 又北行五里至 劉村坪 又東行五里至 女冠 又三

里至 古銅排 又東南行五里至 分水地 與甯都州交界自縣

城至此二百一十五里距甯都州治三十里

又自劉村坪分路西行偏北五里至 謝村 又五里至 青塘 又

五里至 牛占湖 又東南行過河六里至 坎田 又東北行六里

至 下庄 與甯都州蔡江交界自縣城至此二百三十里

按此為興國縣赴甯都州之路

一縣境東至萬田一百零九里西至高龍嶼頂七十里計廣一

百七十九里南至分水地九十里北至滴瀾水四十四里計

袤一百三十四里東南至茶亭垌七十七里西北至樓梯石四十九里計斜長一百二十六里西南至地腦一百零八里東北至橋頭石一百三十三里計斜長二百四十一里

一東南河曰湖水自五棟屋入境受劉坑下庫隴水又西北流二十里至 齊茅 西受亂石陂水東受牛皮碣水又西流十二

里至 下山 受州腦店下廡垌水又十里至 义口 受牛岡地磊

石墟水又五里至 羅茅汉 受長園大波上水又二十里至 白

口塘 合漢水自入境至此六十七里東北河曰漢水自大河

背入境受下莊水西南流二十里至 三子口 受興國縣大脚

嶺水又四十里至 藥口 受崩破腦水又四十里至 天井灘 受

火燒塘水又十五里至 黃金井 受白鶴嶼水又二十五里至

下窰 合湖水自入境至此一百四十里二水既合曰湖漢水

西流偏南三里受古田坪水又二十里受滴瀾水又十二里

至小溪口受上筠田竹埧背水又二十五里至羅家渡受西

坑水又西北流二十五里至正興橋受篁竹埧水又五里而

入贛縣境自合流至此七十里此水之大畧也

一志載縣境山脉自興國梅窖入境起為好崗山其正支自北而南逆結縣城其右支盡於峽山其左支盡於曲洋皆至大河之濱而止蓋庾嶺正幹自西而東厯會昌瑞金為江廣閩粵邊境又東北而為石城之牙梳山甯都之凌雲山則樂安永豐吉水新淦諸縣皆在凌雲山之北甯都興國雩都諸縣皆在凌雲山之南自凌雲分脉西行則為興國之覆笥山轉折而南則為縣境之好崗山故湖漢二水一自東南而注西北一自西北而注東南皆會於縣城而西逝此隨龍之水自然


之勢也查縣境諸山自吁崗而西南則爲龍山爲古石埭爲牛軛隘歧隔興國自是而南爲萬善山爲烟峯山爲九山障爲大行山爲留龍障爲白鶴嶼爲添子壩爲樓梯石轉折而西爲倒底巖爲峽山復折而南爲黃連山筆架山龍隱山扁担坳牛嶺馬嶺歧隔贛縣自吁崗而東北則爲張家山爲蓮花山爲東華山歧隔甯都自是而南爲杉山障爲太平山爲彭公山爲龍山爲船形嶼歧隔瑞金自此轉而西南爲馬蹄嶼爲獅子石爲寺古嶼爲通天寨爲鍾公寨爲錫牛障爲白石嶺歧隔會昌復轉而西爲祈山爲鴨婆嶼歧隔安遠入境內者東有青雲障永靈山西有石鼓嶺馬腦寨南有紫雲障金雞山羊鬚巖樓梯石北有雩公障五龍巖此山之大畧也一縣境要隘馬嶺牛嶺扁擔坳峽山樓梯石添子壩九山障俱


路通贛縣牛軛隘橋頭石古石埭圩崗俱路通興國分水埭
大河背下陳廟船形嶼萬田俱路通瑞金天心橋五棟屋隘
口分水埭俱路通會昌獨埭腦一路通安遠而山徑逼仄行
者亦少統觀縣境地之形勢則東高而西下山之形勢則西
險而東夷故軍興以來雩邑恒被蹂躪皆自東北而入以徑
路分歧不便防禦也

信
曲
足
縣
圖

見方十里







贛州府信豐縣輿地圖說

一縣城東北二面據河南依山週迴五百六十九丈高二丈五

六尺不等其週圍堞口八百八十五箇為門七上東曰拱日

下東曰安定上西曰麗澤下西曰清平老南曰文明新南曰

迎秀北曰朝天西南角高樓曰接龍亭空心砲臺一座大小

砲位九尊

一贛標後營分防信豐汛城守把總一員外委一員汛兵六十

五名書識一名內分防烏漾灘鉄石口兵丁各五名贛縣下

寒灘塘防兵十名實在存城兵四十五名以上據營中開送

實數

一東路出東門過嘉定橋東行二里至水東又東北行三里至

戰馬嶺又東南行七里至十里舖又三里至馬山洞又過橋

五里至 營盤上 又過橋二里至 馬跡壩 又四里至 茶亭 又四

里至 野猪石 又五里至 磨刀壩 又五里至 楓山背 又五里至

嶺嶂背 又五里至 古陂墟 又東行六里至 鎖銅隘 又六里至

茶亭 又東北行四里至 壩下 又十里至 大橋頭 又過橋東南

行八里至 社宮前 又十里至 金雞墟 又五里至 籠子里 又五

里至 新田墟 又三里至 夾水 又五里至 鴨子寮 又八里至 涼

傘嶺 與安遠縣交界自縣城至此一百二十里距安遠縣治

五十里

又自古陂墟分路東南行五里至 南山嶺 又過河五里至 畫

眉嶺 又五里至 嶺頂 又五里至 觀音亭 又五里至 畫眉跳架

又五里至 石人嶺 又五里至 三折水 又五里至 五里井 又五

里至 新田墟 又五里至 茶亭 又五里至 石背 又五里至 隔背

又五里過茶亭至 分水坳 與安遠縣交界自縣城至此一百

一十五里距安遠縣治五十里

一西路出上西門西南行七里至 吉雞坑 又七里至 游洲墟 又

六里至 潭鋪坳 又六里至 阿尿塲 又六里至 松樹下 又西行

五里至 羊嘴上 又西南行五里至 倉下 又四里至 爛泥坑 三

里至 潘田 又西行三里至 古樓岡 又三里至 嘴頭 又西北行

三里至 觀音橋 又過橋五里至 九渡水 又西南行六里至 九

里隘 又五里過橋至 灘頭水 又五里至 蛇溪 又南行五里至

馬子井 又西南行六里至 江粵亭 與廣東南雄州交界自縣

城至此九十里距南雄州治一百四十里

又自九渡水分路北行偏西五里至 石棺前 又北行偏東五

里至 走馬隴 又西北行五里至 張田 又西行五里至 藍村坳

又五里至 朱老屋下 又過橋北行五里至 馬頭塘 又西北行

五里至 坑口墟 又西行五里至 龍形塢 與大庾縣交界自縣

城至此一百零三里

又自坑口墟分路西行偏南六里至 下坪口 又五里至 翻車

垸 自黃坑口西北行三里至 牛佔湖 又五里至 水溝垸 俱與

大庾縣交界自縣城至此 一百零九里
一百零六里

又自九里隘分路西行八里至 茶舖子 又西北行八里至 中

停墟 又北行八里至 沙磑 又西北行五里至 下坪 又五里至

下坪 又十五里至 五子洞 與大庾縣交界自縣城至此一百

一十八里

又出下西門過河西西北行五里至 吳家嶺 又西行三里至 朱

家堤 又西南行三里至 朱家墩 又三里至 十里河 又過河西

行七里至 鮮水塘 又四里至 西江墟 又西南行二里至 昭忠

祠又三里至 高松樹下 又西行五里至 鄱塘口 又西南行五

里至 川風亭 又西行五里至 灘下 又五里至 大小灣 又西北

行過橋五里至 禾秋陂 又五里至 石塘逕 又五里至 長安墟

又五里至 佛祖嶺 又四里至 大洛 又七里至 楓樹埕 又三里

至 松樹下 又三里至 中洛 又三里至 上洛 又五里至 大垵 與

南安府大庾縣交界自縣城至此九十五里距南安府大庾

縣之新城墟三十里

一南路出老南門西南行五里至 車上 又過渡三里至 上七里

又東南行五里至 塘鋪埕 又西南行六里至 烏雁舖 又東南

行六里至 長岡舖 又五里至 大塘舖 又五里至 新墟上 又五

里至 老茶亭 又五里至 高嶺上 又五里至 里山逕 又南行五

皇朝通志 卷之七 四之三

里至 趙公坑 又五里至 羊馬坳 又西南行五里至 鞏橋 又五

里至 鐵石口 又過河東南行五里至 樟田園 又五里至 熱水

湖 又五里至 五里亭 又五里至 小江墟 又五里過木橋至 老

墟 又五里至 竹埧 又五里過橋至 白馬廟 又五里至 圓墩 又

過橋西南行五里至 羅吉墟 又五里至 棠梨坳 又南行五里

至 圳背 又東南行五里至 吉埧 又五里至 張古墩 又五里至

坳下 又五里至 分水坳 又南行五里至 蛇子嶺 與龍南縣交

界自縣城至此一百五十里距龍南縣治三十里

一北路出北門北行過迎恩橋西北行三里至 天一宮 又五里

至 五里亭 又五里至 老山舖 又五里至 風雨亭 又五里至 新

牛墟 又五里過木橋至 茶亭 又五里至 楠木舖 又六里至 牛

逕墟 又六里至 苦竹坳 又五里至 坳頭舖 與贛縣交界自縣

城至此五十里距贛縣治一百一十里

中七里渡

又五里至

一東南路出新南門過河東南行七里至

劉坑口

又六里至

石子壩

又六里至

掛牌嶺

又六里至

火坑

橋

又五里至

興隆亭

又五里至

平石墟

又五里至

填子上

又

五里至

木橫井

又五里至

赤竹山下

又五里至

石門逕

又五

里至

臘梨石

又八里至

爛泥隴

又六里至

香山下

又五里至

羅坑逕

又五里至

龍洲墟

又六里至

壺陰岡

又六里至

茶灣

子

又南行偏西五里至

芙蓉岡

又東南行十里至

水東

又十

里至

蛇洞

又八里至

潮泥角

又五里至

兜牛嶺

又五里至

老

三舖

又五里至

梅嶺岡墟

又八里至

雞籠嶂

與安遠縣交界

自縣城至此一百五十七里距安遠縣治五十里

又自南路之里山逕分路東南行八里至

茶亭

又五里至

鐵

石墟 又五里至 南坑壩 又八里至 圓魚坵 又過河五里至 江

口街 又五里至 冬青樹下 又五里至 內江墟 又五里至 總管

廟 又五里至 舖下 又南行五里至 打船坵 又東南行五里至

鉄下 又五里至 塘舖子 又東南行五里至 山坑口 又五里至

圓魚逕 又五里至 上壩 又南行五里至 絲茅坪 與定南廳交

界自縣城至此一百三十六里距定南廳治一百十六里信

豐惟此路最險

西北路出北門自天一宮分路西北行五里至 白右岡 又五

里至 孫服堂 又五里至 石峻下 又五里至 元和墟 又四里至

新坪上 又五里至 了槎橋 又五里至 上吉坑 又五里至 黃泥

塢 又四里至 東岡下 又五里至 茶亭壩 又五里至 踞嶺 與南

安府南康縣交界自縣城至此五十六里距南康縣治五十

五里

一西南路自鐵石口分路西南行過河四里至石嘴頭又四里

至九龍坑又五里至深坑嶺又五里至馬殿嶺又西行三里

至更鼓潭又西北行五里至芒頭圳又六里至鞏固場又四

里至崇仙墟又過大河五里至磨刀地又西南行五里至下

巖排又西南行四里至老龍頂又四里至寨壁下又三里至

剛頭上又南行偏東三里至下江口又四里至江口街又西

南行五里至分司舊又西行偏南四里至蟾溪又過河五里

至石坑又五里至塔下又西南行五里至街上又三里至黃

圍又五里至社逕墟又五里至合掌石又東南行五里過河

至小河渠又南行五里至井水寨又五里至爆竹墟又八里

至正坑尾又西南行五里至留田又過橋五里至正和墟又

五里至 波婆灘 又西行五里至 楊溪司 又三里至 三里廟 又

三里至 石塘 又西北行四里至 竹山墟 又五里至 絲茅坪 又

西行五里至 老鼠尾 又西北行五里至 上馬石 又三里至 梨

木村 又四里至 塔子岡 又西南行四里至 羊廠 又三里至 圳

頭 又三里至 密下 又過河五里至 白灣 又西行三里至 上太

坑 又西南行五里至 江坪 又三里至 黃沙口 又三里至 寨下

又南行五里至 水背村 又五里至 上箬山 又西南行五里至

下箬山 又五里至 猴子腦 與龍南縣交界自縣城至此二百

九十五里距龍南縣治一百五十六里

按此地東南交龍南觀音閣界西北交廣東南雄州界西
交廣東始興縣界三面高山中流溪河自江口街入桃江
惟龍南往南雄一路自蘆逕墟蘭州留田正和墟瀟瀟灘

楊溪司西北行由塘角頭上松頭嶼八十里至南雄州深

山窮谷長林豐草人跡罕到雖有樵路少通人行

又自車上分路西南行五里至蓮花橋又南行五里至鎮江

墟又西南行五里至下堤又五里至中堤又五里至水西上

堤又過橋五里至小河口又西行五里至銚泥坑又五里至

旗塘墟又西南行六里至小河墟又過橋南行偏西五里至

合子庵又西南行八里至水口寺又五里至中心井又五里

至了槎子又五里至雙陂口又西行五里至大龍逕又十里

至機平塘又西北行八里至界社墟又四里至橋頭又四里

至廟下又西南行四里至槽子面又四里至竹絲陂與廣東

南雄州交界自縣城至此一百一十八里

一東北路自戰馬嶺分路過橋東北行五里至周王堤又六里

至龍虎口又五里至東富堪又北行五里至烏塘堪又東北

行五里至竹絲河又五里至曾家圍又東行五里至石灰塢

又東北行五里至黃田坑又東行六里至月嶺墟又六里至

黃土歐又三里至大屋壩與贛縣交界自縣城至此六十一

里距贛縣治一百七十九里

一縣境東至涼傘嶺一百二十里西至江粵亭九十里計廣二

百一十里南至蛇子嶺一百五十里北至苦竹壩五十里計

袤二百里又東南至雞籠嶂一百五十七里西北至踞嶺

五十六里計斜長二百一十三里西南至猴子腦二百九十

五里東北至大屋壩六十一里計斜長三百五十六里

一桃江自花露寨入境受梁山寨風西坑水曲折而北流六十

里至江口街受黃田江水又曲折東北流七十里至鐵石口

受定南油坑水境內小江水又西北流三十五里至 小河口

受小河水又二十里至 蓮花橋 受五斗嶺水又東北流繞縣

城東門二十里至 二口塘 受夢水又十里至 倒橋 受苦竹埕

水又三里至 龍虎口 受定南龍頭嶺水及境內東鄉水又西

北流十五里至 星村墟 受月嶺水又十二里至 烏漾灘 入贛

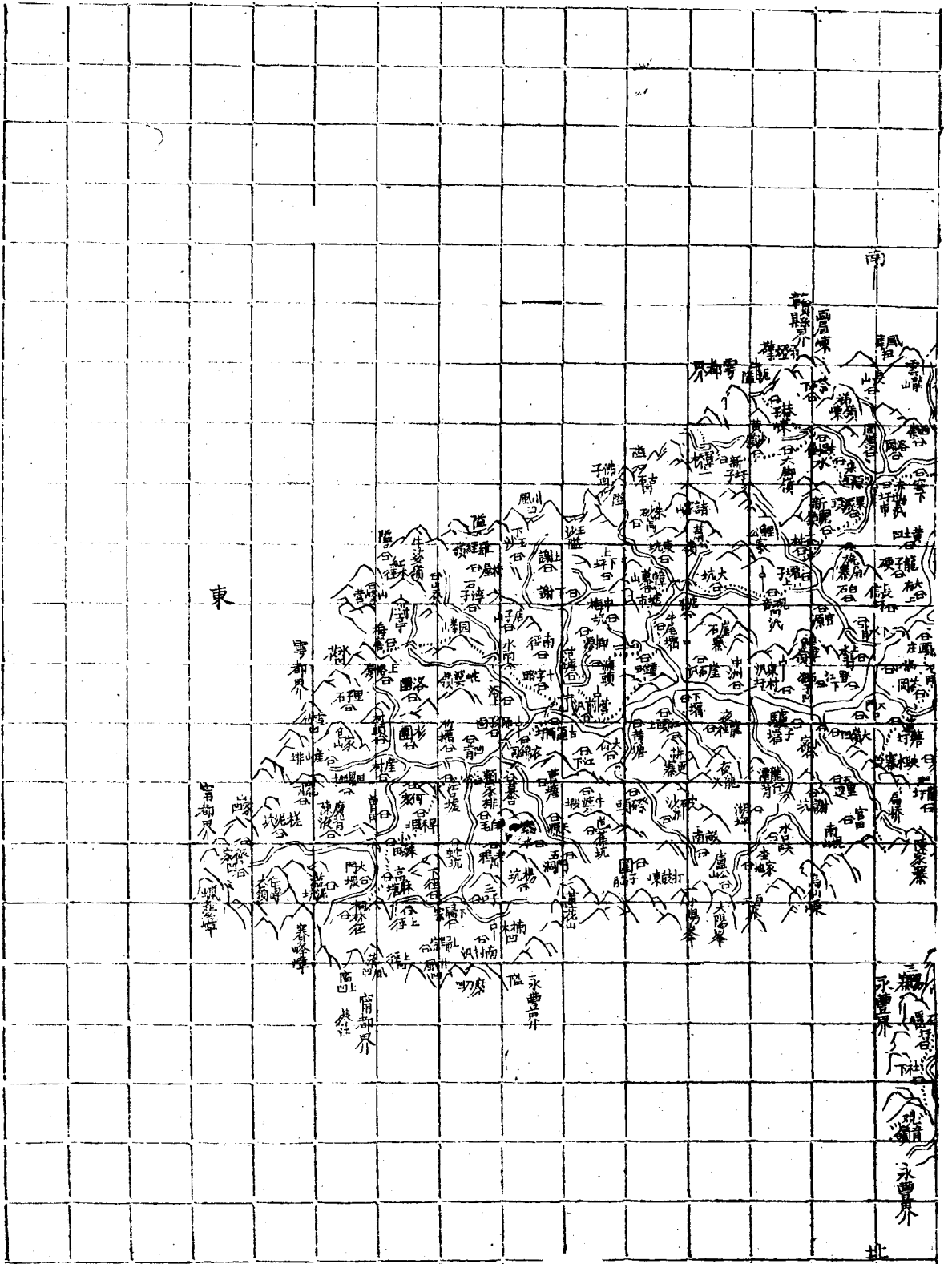
縣界此水之大畧也


一志稱縣境居南幹正脊大帽山為正幹起頂之處綿亘三十餘里為諸峯之冠今查其脈絡正幹自庾嶺東行至楊柳坑轉折而南起猶山大嶂又南行人始興界復轉而東為龍定諸山其分支自踞嶺東行復轉折而北散為雩興諸山縣境居於其中平原曠野可耕可耨四面環抱如城故東路之雞籠嶂黃泥嶼海螺形巖腦寨諸山與安遠其之西路之猶山

鳳凰山松頭嶺黃石巖諸山與粵東共之南路之九嶺荷樹嶺石峽大帽諸山與龍定共之北路之峒嶺班荆竹篙嶺巫山嶺諸山與南康贛縣共之雖有深山窮谷入跡罕到之處而近城數十里平陽較多有山之利而不受山之累此山之大畧也

一縣境東界安遠西界粵東南界龍定北界贛縣西北界大庾南康幅員甚廣要隘亦甚多涼傘嶺隔背中和墟爲安遠要隘江粵亭竹絲陂爲粵東要隘蛇子嶺絲茅坪鷺叫爲龍定要隘苦竹嶺大屋坳百室堡爲贛縣要隘峒嶺爲南康要隘五子洞翻車坳水泔坳龍形埂楓樹岡爲大庾要隘山高嶺峻形勢利便可戰可守在外則不易入在內則不易出誠贛境之輿區也

興國縣圖





贛州府興國縣輿地圖說

一縣城南北長東西狹週迴六百三十二丈高二丈共週圍堞

口四百五十六個砲臺四座為門四東曰興教南曰奉符西

曰惠化北曰泰和

一城守都司一員千總一員外額設兵丁一百八十名內石峇

塘防兵五名崖石汛把總一員兵丁十五名赤勘汛觀音地

汛東村汛南村洞汛營前汛防兵各五名均村汛外委一員

防兵八名長逕口汛楓邊汛防兵各五名實在存城兵一百

一十七名以上據營中開送實數

一東路出東門過河瑞洲堤又東行五里至里山背又五里至

長岡嶺又五里至石門坳又五里至水溝子又五里至密下

又五里至赤勘汛墟又東北行五里至果源頭又五里至新

開嶺 又北行七里至 填子上 又五里至 觀音坳汛 又東行八

里至 大坑 又十里至 韓幕墟 又北行五里至 牛尾堤 又五里

至 鐘田 又東北行五里至 源頭 又五里至 范塘 又西北行五

里至 營前汛 又東南行八里至 十字路 又五里至 水南 又十

里至 圓峯嶺 又東行偏南十里至 梅窖 與雩都縣青塘交界

自縣城至此一百二十八里距雩都縣治二百一十八里

按志以此為東南路查此路較縣治實偏於北因縣治偏

南故各路皆近北也

又自赤勘墟分路東南行十里至 跌倒水 又東行偏北五里

至 大脚嶺 又東北行五里至 黃沙坑 又五里至 新墟子 與雩

都縣交界自縣城至此五十五里

按此為由雩都瑞金赴福建汀州府之路

又自鍾田分路東北行二十里至 古龍岡墟 又五里至 衣錦

司 又五里至 慕口 又五里至 賴家排 又五里至 江口墟 又五

里至 早禾墩 又七里至 小殊田 又北行五里至 高麻塘 又北

行偏東十里至 桐林逕 又五里至 落風坳隘 與甯都州蔡江

交界自縣城至此一百五十二里

一西路出西門西行五里至 大禾場 又五里至 南江下 又五里

至 柯樹陂 又五里至 上下隴 又五里至 富洲洞 又十里至 大

小船 又五里至 上逕田 又五里至 山坑 又五里至 嶺子腦 又

五里至 三臺石 又西北偏北上嶺五里至 麒麟隘 又西北行

五里至 均村墟上街屬興 與吉安府萬安縣交界自縣城至

此六十五里距萬安縣治一百二十里

一南路出南門西南行五里至 德星橋 又南行偏西五里至 大

馬舖

又西南行五里至

龍沙灣

又南行五里至

憚院

又五里

至 燕山 又西南行五里至

石窖塘汛

與贛縣交界自縣城至

此三十里距贛縣治一百五十里

按此為赴贛郡之路

又自德星橋五里至

舖頭

過河東南行五里至

草湖

又南行

五里至

桐林

又五里至

塚上

又四里至一小溪河與贛縣交

界河外一里即贛縣之資口自縣城至此二十九里

按此為赴雩都縣之路

一北路出北門北行五里至

澄塘

過河北行偏東五里至

大塘

下又五里至

鐵狗碣

又十里至

花橋

又東北行五里至

小溪

又五里至

龍岡頭墟

又五里至

張公橋

又東北行五里至

釣

鈎逕

又六里至

石滸頭

又七里至

城岡墟自此東北行五里至壕頭隘係吉安府永豐

縣界又北行五里至白埂洞又五里至福嶺又西北行五里至

白石又北行十五里至密石又十二里至楓邊汛墟自此西行三里與吉安府

廬陵縣交界又十里至澄渡又西北行十里至陽斜嶺與吉安府

廬陵縣交界自縣城至此一百二十里距廬陵縣治一百三

十里

又自福嶺分路北行偏東五里至里富又五里至銅鑼坵又

十五里至竹管洞即石隱墟又北行偏東五里至社下又十里至觀

音嶺與吉安府永豐縣交界自縣城至此一百零八里

一東南路自赤勘墟分路東南行五里至來源逕又五里至跌

倒水又五里至庵子嶼又五里至牛軛隘與零都縣交界自

縣城至此五十里距零都縣治一百三十三里

一西北路出北門北行二里至瑤岡又北行偏西五里至五里

亭 又北行五里至 文陂 過文興橋五里至 石埠 又沿河西北

行五里至 梓樹潭 又五里至 殷富墟 又過河西北行七里至

高興墟 又北行五里至 藍陂汎 又五里至 長逕口 又三里至

郭邱 又西北行五里至 早禾田 又五里至 黃土壩 又五里至

白羊咽 與吉安府泰和縣交界自縣治至此六十二里距泰

和縣治一百二十里

又自文陂分路西北行五里至 沙溪 又五里至 新村 又西行

偏北十五里至 箬坑 又七里至 黃田 又五里至 旁嶺庵 又西

行十里至 潛坑 又西行偏南五里至 匡家坊 又五里至 富竹

又西北行十里至 添瀟塢 與吉安府泰和縣交界自縣城至

此七十九里

又自殷富分路西北行十五里至 高多口 又十二里至 崇賢

水口 又北行偏西十里至 陳坊 又西北行十里至 老荷嶺 又

六里至 陽平觀 又十里至 覆笥山 又北行過嶺十里至 大龍

與吉安府廬陵縣交界自縣城至此一百里

一西南路出西門西南行五里至 桐塘口 又五里至 長樂觀 又

五里至 蕉田 又西行四里至 五陽廟 又一里至 馬良 過橋南

行五里至 西江 又西南行五里至 天官巖 又五里至 梨樹下

又五里至 寶華山 與贛縣交界自縣城至此四十里距贛縣

治一百六十五里

一東北路出東門過河至 瑞洲 北行二里至 村頭 又東北行五

里至 郭屋坪 又六里至 分水坳 又六里至 靈山 又十五里至

水頭庄 又北行偏西五里至 睦田 又東北行五里至 茶岡 又

五里至 蓮塘墟 又北行五里至 跌水寨 又北行十里至 扁橋

與吉安府永豐縣交界自縣城至此六十四里

一縣境東至梅窖一百二十八里西至均村墟六十五里計廣

一百九十三里南至石窖塘汎三十里北至陽斜嶺一百二

十里計袤一百五十里東南至牛輓隘五十里西北至添漈

塹七十九里計斜長一百二十九里西南至寶華山四十里

東北至扁橋六十四里計斜長一百零四里

一湫水發源桐林逕西南流十餘里受齊家圳水又十五里受

上洛嶺產山排水又西流十里至賴家埧受楊坑上逕水又

西南流入里受五門洞水又十里受牛婆嶺梅窖水又西流

五里受王沙上下坪水又十里至黃塘受畝南水又西南流

八里受夜龍尖水又三里受朱砂窩水又西流十里至釣鉤

灘受盧公山水又十里受陳家寨水又十里受岐山下水又

南流十里受新開嶺水又西南流入里受靈山大獲水又南

流三十里受礫下大脚嶺水又五里受賴家排水又西流十

八里至竹填口與澱水合澱水發源覆笥山南流至高多受

上下拔水又八里至高多口受秦城嶂大坳隘水又東南流

十里至口塘受雞冠嶂水又五里受危坑水又十五里至村

頭受石源水又八里至竹填口與湫水合二水合流斯名平

川又西南流十里受拍旗嶺黃峯山水又五里受奇峯山水

又十里受大江坳水又四里受均嶺水又八里受垓上水又

八里至石窖塘受烏山岷水入贛縣境此水之大畧也

一縣境諸山悉自覆笥山發脉在縣北七十餘里迤西則為烏

石嶺岐隔廬陵轉南為白羊坳又轉西為添漵塢十八排岐

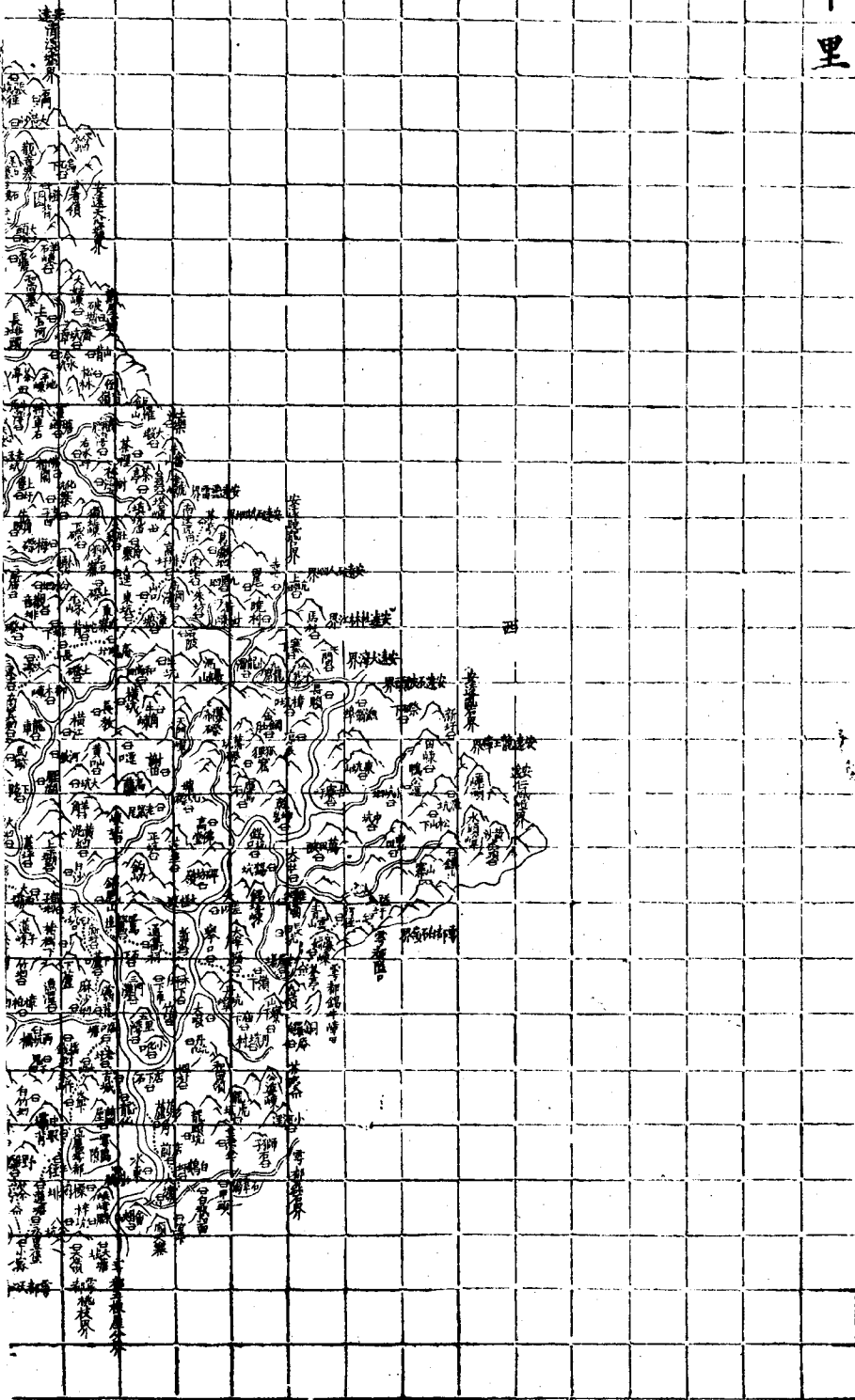
隔泰和又南為寶華山岐隔贛縣自覆笥山而東則為廬公

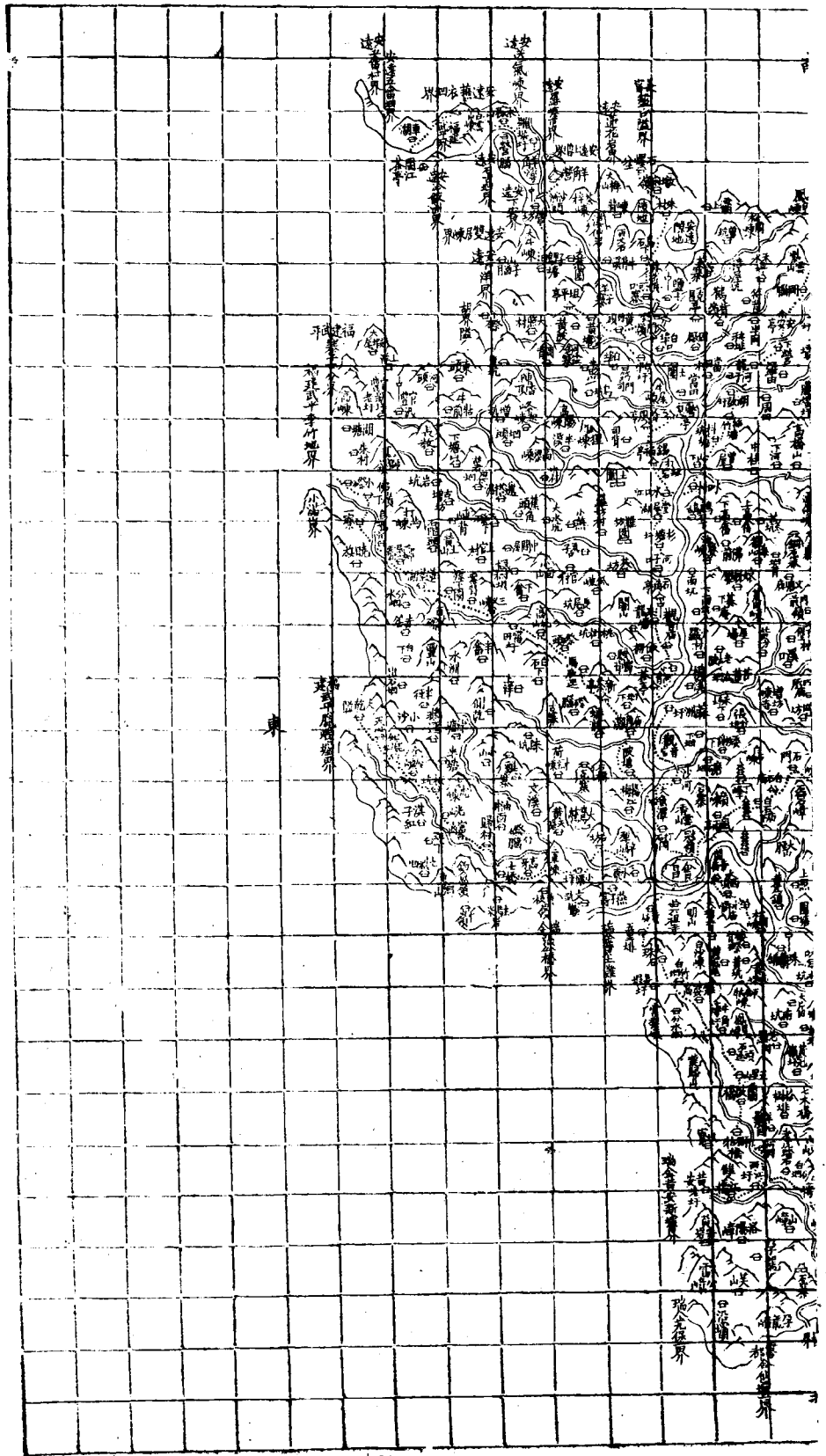
山大小陽峯蓮花山歧隔永豐又東爲仁壽大嶺蠟登嶂歧
隔甯都自此轉折而南而西南則爲羅經嶺庵子嶺畫眉嶺
歧隔雩都或起或伏如屏如障環繞三面皆覆笥山之支派
也其入內者則爲靈山東龕巖乃縣治之鎮山其脉絡斜趨
西南岡巒蟠互結爲縣城東西北三面皆山而南面地勢平
坦故眾流皆萃於縣城而南逝爲入郡孔道此山之大畧也
一縣境要隘東南爲風車扭毘連贛縣又東爲畫眉嶺爲庵子
嶺半輓隘又東爲古石石坳佛子坳川風坳羅經嶺紅水逕
梅窖水花坳雪竹坳山家坳毘連雩都東北爲桐林逕隘上
坳落風坳牛皮坳上逕坳上歸宗磨刀坳南村汛楠木坳毘
連甯都又自東而北則爲盧公山百丈寨城岡壕頭隘毘連
永豐自北而西則爲陽斜嶺方石嶺羅坑毘連廬陵自西而

南則爲白羊塹大塹毘連泰和再南爲麒麟塹毘連萬安再
西爲上下坪大陂洞毘連贛縣以上諸隘皆崇山峻嶺曲徑
懸崖備極危險咸豐七年逆匪自白羊塹竄擾縣境團勇縱
其入口四面兜剿聚而殲旃自是相戒不敢來犯固眾志之
成城亦地利之足恃也

會昌縣圖

見方十里





--	--	--

贛州府會昌縣輿地圖說

一縣城東西北三面據河南依土岡週迴五百一十三丈七尺

五寸高二丈週圍堞口八百二十五箇砲口一十七箇為門

五東曰雙清西曰麗澤南曰鎮湘北曰臨清東南隅曰清華

東門之北舊有門今塞上有魁星樓西門之南有樓曰西閣

又羊角營城東南北三面據河西依山週迴三百五十步高

一丈三尺共週圍堞口五百六十四箇為門三東曰通湘西

曰鎮遠南曰嚮明

一贛標分防羊角營都司一員外委一員額外一員額設兵丁

二百五十名分防會昌城守把總一員城守兵三十三名又

分防西門及珠蘭舖洛口來龍司背水塘防兵各五名羊石

塘官豐塘盤古隘塘防兵各五名又分防長甯縣把總一員

外委一員城守兵三十一名又白石塘外委一員防兵十九名吉潭塘澄江塘防兵各十名實在存羊角營差操兵一百零七名以上據營中開送實數

一東路出東門過步雲橋東南行三里至水東又五里至梨壁

山又五里至古坊又東北行六里至小塘坪又五里至三車

嶼又五里至高牙又東行偏南五里至土橋又過橋東南行

五里至歸村又東行偏南五里至富商又東南行五里至光

山又五里至板坑自此分路南行五里半塘又五里鶯逕又

白下又五里赤筭又五里分水又五里出石岫又五里

短龍垵又五里至天心又四里至大乾隘與福建武平縣交

界自縣城至此七十三里距武平縣之臘口墟二十里

一西路出南門南行十里至風雨亭又西行偏南八里至白石

廟下 又三里至 白石廟 又六里至 石門 又西行偏北五里至

三峯嶼 又西南行五里至 大礫 又六里至 長山 又三里至 蛇

背 又西行偏北五里至 菴場埕 又西南行四里至 東坑 又五

里至 山口 又五里過小河至 高排墟 又六里至 南逕坑 又二

里至 茶亭 安遠縣交界自縣城至此七十三里距安遠縣治

一百一十五里

一南路出南門東南行二里至 金鋼埕 又四里至 打石岡 又五

里至 大魚潭 又西南行五里至 沙河 又二里過小河至 借樂

又南行偏東四里至 觀音巖 又南行偏西四里至 茶下埕 又

二里至 麻洲墟 又東行過河三里至 茶亭 又西南行五里至

小河背 又過小河東南行三里至 觀音廟 又四里至 來龍塘

又南行五里至 石角亭 又五里過小河至 河子 又四里至 杉

塘墟 又五里至 棠尾湖 又西南行五里至 水口江 又南偏東

四里至 錫福亭 又過小河七里至 倚風亭 又西南行三里至

暫息亭 又東南行過小河五里至 當田堤 又六里至 百埠墟

又五里過小河至 黃竹頭 又西南行十里至 筠門嶺 又過河

即河口 又南行偏東三里至 黃沙嶺 又南行五里至 烏石下

又西南行七里至 朱村 又南行偏東四里至 墩前嶺 又五里

至 石螺盆 又三里至 盤古隘 與長甯縣交界自縣城至此一

百三十四里距長甯縣治六十五里 黃坊 又五里至 五里排 又

一北路出北門東北行過渡五里至 白竹壩 又三里至 雞婁窩

西北行七里至 火珠石 又五里至 石頭逕 又三里至 五里山 又北

又八里至 牛角灣 又三里至 師姑橋 又西北行五里至 河岡

行五里至 蘭陂橋 又五里至 師姑橋 又西北行五里至 河岡

又過河東北行五里至 西江墟 又東行偏北五里至 雙江 又

東行五里至 黃安墟 與甯都州瑞金縣交界自縣城至此六

十九里距瑞金縣之黃安新墟五里○ 查黃安墟有二老墟屬會昌新墟屬瑞金

北去即黃安巖雷公嶺與瑞金之九堡毘連

又自西江墟過河西行五里至 白石 又西北行八里至 牛

屎灣 又北行六里至 野雞嶼 又六里至 茶亭 又六里至 小密

墟 與雩都縣交界自縣城至此九十里距雩都縣之天心橋

五里

一東南路自南路之黃竹頭分路東南行五里至 黃沙塘 又東

行三里至 坦平亭 又十里至 山梓臘 又五里至 野鴨塘 又南

行五里至 大牛嶼 又南行偏東六里至 營坊 又西南過河三

里至 沙洲埧 又南行二里至 羊角營 又五里至 羅塘墟 又東

南行五里至 禾稼山 又東行十里至 白雲山嶼 又東行偏北

十里至 車湖 與福建武平縣交界自縣城至此一百六十六

里距武平縣治六十里

又自南路之大魚潭分路過渡東南行五里至 陂塘 又南行

七里至 廟角灘 又東南行七里至 新茶亭 又七里至 馬廟逕

又五里至 磔頭 又五里至 高坑山 又四里至 雷田 又五里至

三叉嶼 又三里至 案背 又五里至 源下園 又五里至 蓮葉湖

又五里至 鄭屋埧 又五里至 烏鴉泊 又六里至 厂寮 又南行

五里至 佛嶺下 又東南行五里至 小磔 又五里至 羊石隘 與

武平縣交界自縣城至此一百里

一西北路出西門過渡至 關帝廟 又西北行五里至 水西埧 又四

里至 水滸廟 又六里至 松岡嶼 又過河五里至 珠蘭舖 又五

里至 杉口 又六里至 大西堤 又五里至 龍子畑 又四里至 禾
 坑口 又過渡西行偏北六里至 鷺鷥埠 又六里至 通衢祠 又
 七里至 新渡 又過渡三里至 舉口 又五里至 大埠腦 又四里
 至 嶺下 又西行五里至 老屋場 又西行偏南六里至 寡婦嶺
 又西南行五里至 河逕 又西行五里至 隘上 與雩都縣交界
 自縣城至此九十二里距雩都縣治八十里
 又自禾坑口分路北行偏西四里至 新墟 又北行五里至 下
 蘆口 又六里至 堤背 又過小河五里至 洛口塘 又五里至 老
 墟 又三里至 古城 又西北行三里至 龍化 又過渡三里至 葫
 蘆角 又北行偏東四里至 小堤 又北行偏西四里至 店前 又
 四里至 白鷺墟 又東北行五里至 大堤 又八里至 會昌峽 與
 雩都縣交界自縣城至此九十九里

按此地雖鄰雩都而自會昌峽以下山嶺險峻無路可通

又自洛口塘分路東北行五里至 大坳 又四里至 木梓山 又

北行四里至 崙下 又五里至 中坳 填背 又五里至 半徑 又東

北行六里至 蓮塘 又五里至 永豐堡 又六里至 小密墟 與雩

都縣天心橋交界自縣城至此一百里

一西南路自南路之水口江分路過渡西南行五里至 山下 又

六里至 抖坑塘 又五里至 絲竹塘 又五里至 湖墩墟 又四里

至 龍河墟 又五里至 下營 又五里至 安安亭 又六里至 岡腦

又六里至 大黃沙 又六里至 石門 又五里至 清溪墟 與安遠

縣交界自縣城至此一百二十五里距安遠縣治七十里

一東北路出北門東北行過渡五里至 黃坊 又五里至 五里排

與瑞金縣交界自縣城至此十里距瑞金縣治七十里

一縣境東至大乾隘七十三里西至南逕坑茶亭七十三里計
 廣一百四十六里南至盤古隘一百三十四里北至黃安墟
 六十九里計袤二百零三里東南至車湖一百六十六里西
 北至隘上九十二里計斜長二百五十八里西南至清溪墟
 一百二十五里東北至五里排十里計斜長一百三十五里
 一縣境通舟之河有三南曰湘水西曰濂水東曰綿水湘水自
 羊角營入境西北流三十里受鳳凰嶺水東北流八里受大
 照水又西北流五里至白埠口受紫雲山水又十里至當田
 西受大黃沙水東受東坑山水又三里受分水坳水又北流
 五里受官豐水又八里至水口村受大姑嶺水又二十里至
 河子受龍獅嶺水又二十里至小河背受羊石隘水又東北
 流五里至橫溪受左右水又八里至廟角灘受歸坑水又西

北流八里至沙河受白石嶼水又東北流十里至楊梅江受

荷樹嶼水又西流八里至金鋼填受大乾隘水又五里至縣

東門步雲橋合綿水此瑞金縣河自文武填入境至此十里繞城北面西面二

十里至塔下受磊石嶼水又西北流十五里至珠蘭舖南受

南箕地水北受蓮子嶼水又五里至蕉坪受半坑水又十里

至西高填受天門嶼水又二十里至填背受鳳凰嶼水又八

里至小化口合安遠河一濂水自長賴入境東北流二十里

至古寮墟受田嶼水又十里至錫坑口受豐田水又五里受

瀑布礫水又十五里至大槎口受鈎刀山水又十五里至嶼

下受公婁嶼水又十里至竹山下受寨下水又五里至小化

口合湘水二水既合北流二十五里受小河逕水又十里入

雩都縣境此水之大畧也

一志載東南五嶺惟梅嶺爲最東三江脉絡俱祖於梅嶺會昌龍脉介於安長之間亦梅嶺之右翼也山之從西南來者爲清溪墟諸山左屬安遠右入會昌自此紆折而東經長會之交爲周畚桂嶺盤古隘五畚等山北旋入縣境則爲禾稼山白雲山大牛嶺漢仙巖百丈石烏石黃沙羊子貓石山梓腦芙蓉寨鳳凰嶺鷓鴣磔紫雲山楊梅磔諸山至筠門嶺之北忽開平陽坦蕩數十里爲一邑富庶之區自清溪隘而北爲分水均折爲薯嶺寨頭山大姑嶺峯坑嶂倒背嶺飯蘿山牛畚山平地嶺以至通嶺其中如八角寨獅子寨獨坵大肚木頭銅石觀梅跌馬油寮荒田等嶺東坑山牛家山荷樹嶺觀音巖諸峯或爲馳驟或爲偃仆折至三峯嶺轟然而起爲縣之龍脊北轉爲南箕坳過脉之處陡然截斷再起爲磊石嶂

折至白石丁峯香案沙山大脛磔腦磨石諸山擁護城垣以收全勢至於湘東諸山在南則有大蝦尾陳香頂峯起嶼高梁嶼高陽嶼狐狸嶼龍獅嶼打馬嶼石塔頭黃土山三叉嶼高坑山百丈磔以及豐山半畚等處奇峯怪石形狀不一軍興以來居民或憑險爲寨或登高爲廬所在皆是而羊石湖塘大乾分水諸隘界連閩省峭壁峻嶒尤爲鄉團所依恃在北則有松岡嶼獅牯嶼白沙嶼黃坑嶼蓮子嶼鳳凰嶼棠梨嶼狗吠嶼野雞嶼白竹垵羊鬚垵白石垵黃安巖雷公嶼孕龍嶂木梓山龍歸山綿延於瑞雩交界之區湘水之西濂水合焉其南岸諸山天門嶂爲會昌之正幹瀑布磔爲莊埠之前屏鈎刀山狐狸窟薯坑磔皆近莊埠九龍窟冷水寨乾坤巖東坑山金船峽錫坑嶼悉抱濂江飯甌寨高起亂石之右


龍王嶂毘連仁風之左其次如九嶺田嶼鐵山青雲山寡婦
嶼和尚嶺鎖匙頭獅子石或起或伏爲西北路之屏蔽此山
之大畧也

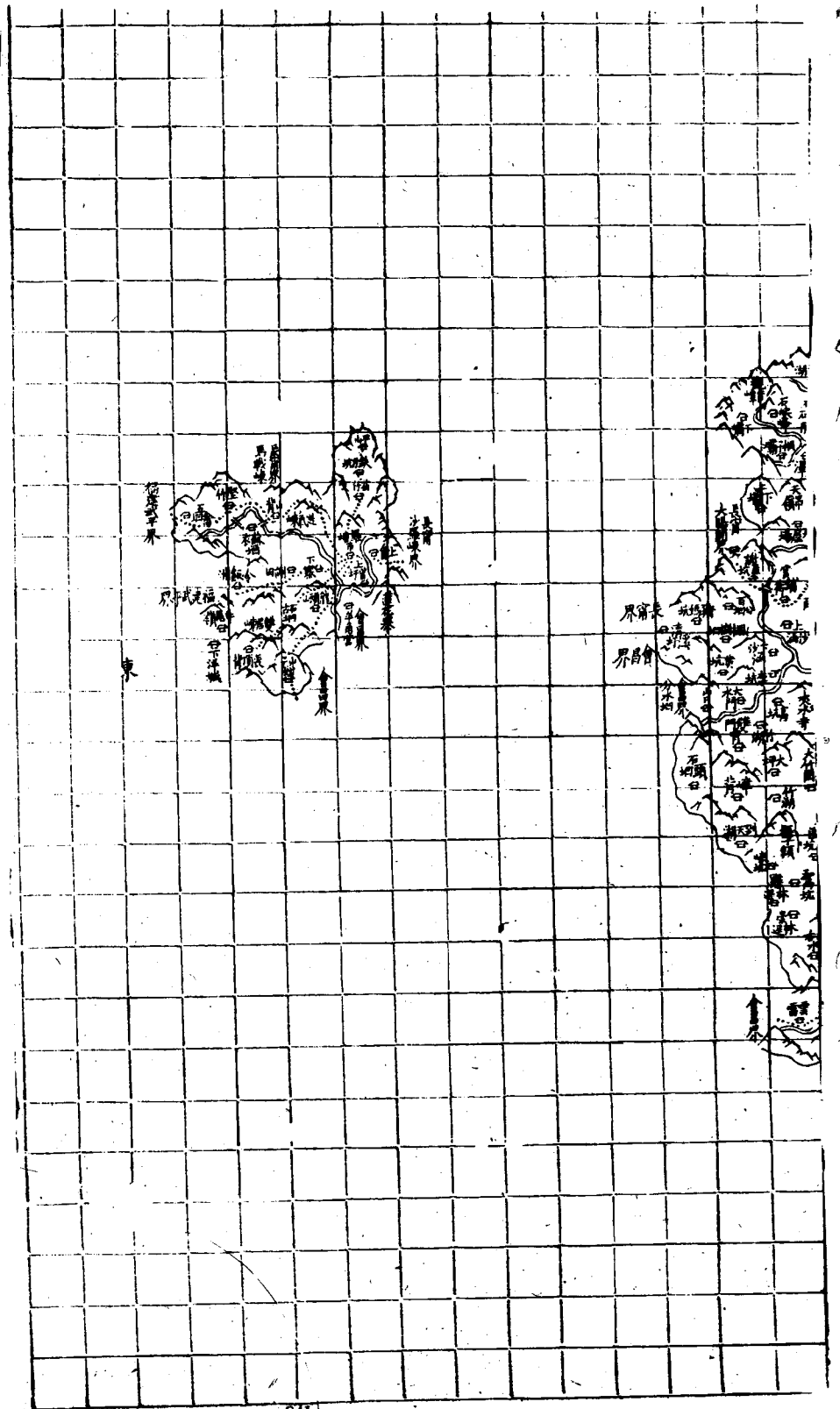
一縣境東通閩省則以大蝦尾湖塘羊石隘分水壩大乾隘爲
要路西通安遠則以清溪隘分水壩南逕坑亂石墟爲要路
南通長甯則以盤古隘羊角營爲要路北通雩都則以隘口
小密爲要路惟東北隅至瑞金界僅止十里其勢獨絀雖崇
山峻嶺綿亘境內而處閩粵之通衢爲江省之門戶凡官軍
馳逐逆匪竄逸恒取徑於此固兵家所必爭亦防守所當急
也


--	--	--	--

安遠縣圖

見方十里







贛州府安遠縣輿地圖說

一縣城前據河後依山北高而南下週廻六百二十餘丈高一

丈七八尺不等共週圍堞口一千一百零八個為門五東曰

賓陽

西曰拱極

小西門曰

說安

南曰

向明

小南門曰

太平

一贛標左營分防城守把總一員外委一員額設兵丁三十八

名又鶴子墟塘防兵十二名以上據營中開送實數

一東路出東門東行五里至

佛嶺

又東行偏北五里至

馬墓坪

又東行五里至

熊嶺

又五里至

絲茅地

又東行偏北五里至

石灰寮逕

又東行五里至

牛輓嶺

又五里至

大塘面

又東行

偏北五里至

官舖街

又東南行五里至

謝屋坑

又五里至

太

陽關

與長甯縣交界自縣城至此五十里距長甯縣治六十

里

一西路出小西門西行五里至永安坊又西行偏北十里至犁

洞又西行五里至有才坑又西行偏北十里至五度水又西

行五里至五子嶼又西南行五里至陳坑又五里至江頭墟

又西北行五里至柿坑又西行十里至竹筒嶺與信豐縣交

界自縣城至此六十里距信豐縣治一百五十五里

一南路出南門南行偏東五里至五里街又南行偏西五里至

黃泥埕又東南行五里至南逕隘又南行偏西十里至盧家

灣又五里至白口墟又五里至龍安橋墟又十里至鎮岡墟

又西南行五里至君子壩又十里至烏石頭又十里至太平

墟又五里至孔田又西行五里至龍山下與定南廳交界自

縣城至此八十里距定南廳治一百三十里

又自鎮岡墟分路南行偏東五里至蓮花逕又五里至黃栢

坑 又南行五里至 新田墟 又南行偏東五里至 老虎坑 又南

行五里至 新塘尾 又東南行十里至 伯公壩 與定南長甯分

界之葛藤壩交界自縣城至此八十里

一北路出西門北行五里至 水口寨 又北行偏西十里至 中坑

又十里至 鎮遠關 又五里至 官溪 又十里至 葛壩 又北行五

里至 陡傘嶺 又北行偏東五里至 甜水 又東北行五里至 大

棋口 又十里至 羅坑 又五里至 蓮塘背 又五里至 重石堡 又

西行偏北五里至 重石逕 又西北行五里至 逕背橋 又北行

偏西十二里至 金沙逕 又西北行十五里至 長河堡 又北行

偏西五里至 十字路 又五里至 浮槎 又十里至 茶子墟 又十

里至 雞飛壩 又東北行八里至 仁風 又五里至 仁風嶂 與雩

都縣交界自縣城至此一百五十五里距雩都縣治一百一

十里

一東南路自南路之新田墟分路東行偏南五里至 梅屋岡 又

東行五里至 虎頭岡 又六里至 聲名墟 又東南行五里至 打

鼓嶼 又東行五里至 打碑壩 與長甯縣交界自縣城至此八

十六里距長甯縣治五十五里

一西北路出西門過河西行五里至 古田 又過河五里至 石

角頭 又西行過河五里至 石嘴子 又西北行五里至 龍埠頭

又北行過河五里至 車頭墟 又西北行十里至 龍頭街 又過

橋五里至 吊馬嶺 又五里至 土玉 又五里至 分水壩 與信豐

縣交界自縣城至此五十里距信豐縣治一百二十里

又自龍頭街過橋分路東北行十里至 官坑壩 又十里至 珠

照山 又五里至 館背 又五里至 板石墟 又西行五里至 錯口

又五里至 山架 又十里至 涼傘嶺 與信豐縣交界自縣城至

此八十五里

又自北路之重石逕分路西北行五里至 黃泥埕 又五里至

西坑 又五里至 涼棚腦 又五里過橋至 龍佈墟 又過橋五里

至上林 又西行五里至 西山 又西北行五里至 固營 又過橋

五里至 桑園墟 又過橋西行偏北五里至 潮尾營 又五里至

刀坑 又西北行五里至 合頭 與信豐縣交界自縣城至此一

百三十五里

又自上林分路北行偏西五里至 合坑 又北行偏東五里至

下庄 又西北行十里至 太白土 又過橋五里至 腋風亭 又過

橋五里至 唐村 又過橋五里至 塘逕 又北行偏東五里至 烏

石頭 又西北行五里至 上坪 與贛縣小盞交界自縣城至此

一百五十里

一西南路自耐山下分路西行偏北五里至園背又五里至黃

土潭又西行十里至鶴子墟又五里至黎屋與定南廳交界

自縣城至此一百零五里距定南廳治九十六里

一東北路出西門北行五里至下庄又北行偏西五里至秤鈎

塘又北行五里至庵子嶼又五里至老鼠嘴又五里至崩坑

下又五里至大塘頭又五里至楓樹下又十里至蔡坊又北

行偏東十里至渡江又十里至黃坑又十里至絲茅地又十

里至土坑又東行偏北五里至天心墟又東行十里至萬田

坑又東行偏北十里至水頭又五里至雲雷與會昌縣交界

自縣城至此一百一十五里距會昌縣治七十三里

一雁門堡出太陽關入長甯縣界五里至長安墟又五里至鴨

子墓	又十里至	登豆嶺	又五里至	黃狗陂	又十里至	大榮村
又五里至	松樹壩	又十里至	柱嶺	又七里至	七里逕	又八里
至	黃岡	又五里至	大墩	又五里至	紗羅嶼	計行長甯境內紆
迴七十五里至此入雁門堡界東行五里至	上會	又五里至	羅塘市	自羅塘南行十里至	箔竹	又五里至
至	平山	與長甯縣交界自羅塘東南行十五里至	送氣嶼	又五里至	山背	又十里至
五里至	山背	又十里至	堅竹	又十里至	五畚壩	與福建武平
縣交界自羅塘東行偏北五里至	下寨自此北行	又五里至	謝田	又十里至	洽飯洲	與福建武平
十五里至	石古壩	又十里至	雙居嶼	又五里至	長頂背	又東
行偏南五里至	下洋城	又南行五里至	牛尾嶺	與福建武平	縣交界又自羅塘東北行十五里至	下安
又二十里至	山子					

腦與會昌縣交界福建武平縣之水自五畚坳入境西流歷蘇衣坳山背送氣陳轉北流至上曾墟合長甯縣周畚山水又北流至羊角營入會昌縣境為貢水之源此地處兩省三縣之交民居錯雜而與縣境絕不連屬

一縣境東至太陽關五十里西至竹篙嶺六十里計廣一百一十里南至社山下八十里北至仁風嶂一百五十五里計袤二百三十五里東南至打碑坳八十六里西北至分水坳五十里計斜長一百三十六里西南至黎屋一百零五里東北至雲雷一百一十五里計斜長二百二十里

一濂水自仰天湖發源至大填頭合觀音嶂桐子坳水西北流

三十里至石坳口受天弔嶺大屋塲水又西流二十里繞縣

南門至永安坊又西北流三十里至車頭墟受長壩水又西

北十里至 龍頭街 轉東北流四十五里至 老好 受太陽關水

又二十五里至 泥口 受牛犬山水又二十里至 河口 受猪牯

嶼水又五里至 葫蘆洞 受雲雷水又三里受蔡公隴水又北

流三十里入會昌縣境○又三伯山水自三伯山發源西流

三十里至 龍安橋墟 受湯泉水又西南流五十里至 社山下

轉西流二十五里而入定南廳界此水之大畧也

一縣境山脉發自定南之大帽嶂入境為水南嶼碗延東北為

社子山棠梨嶼酒罈山三十六坳轉折而東為磨刀嶼為九

龍嶂白露嶺南逕坳又東為三伯山仰天湖遂入長甯境內

故山脊之北水皆入江山脊之南水皆入粵至西北諸山則

自信贛之間分支肇脉而來左為鎚泥嶂猪牯嶼牛犬山涼

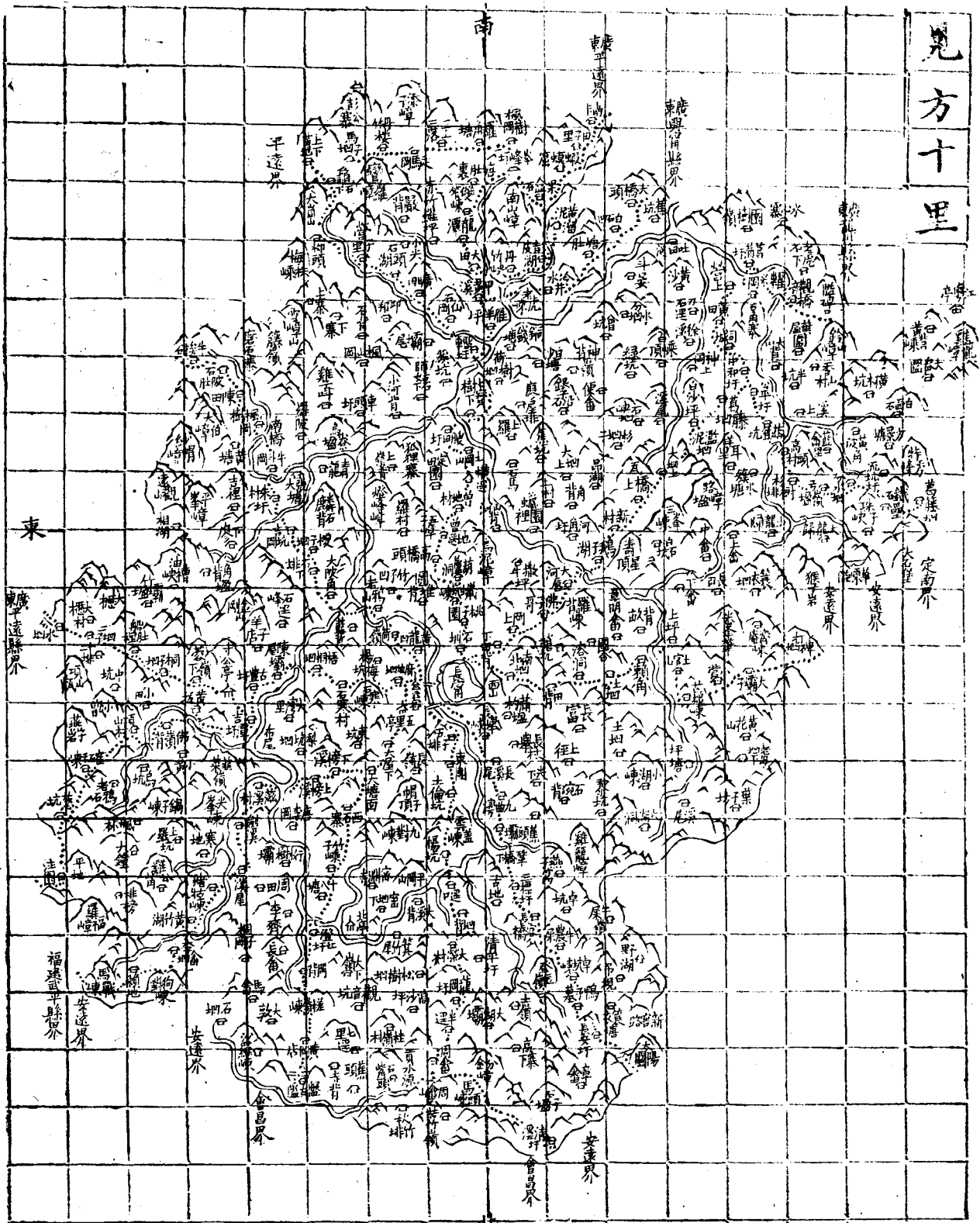
傘嶼菌子嶼竹篙嶺右為鴨婆嶼仁風嶂龍王嶂牛婁嶺其

入腹內者爲棠棣嶼海螺寨柳木嶼蔡坊嶼公漣嶼熊嶺牛
軌嶺以及太陽關諸山此山之天畧也

一縣境東鄰長甯會昌則有打碑地太陽關清溪墟雲雷諸路
太陽關山嶺盤互徑路紆迴最爲險隘清墟次之打碑地又
次之雲雷則頗坦夷矣西鄰信豐則有竹篙嶺分水地涼傘
嶼牛犬山合頭諸路雖山巒重疊而路殊寬大南鄰定南長
甯則有鶴子墟社山下南坑伯公地華嶼隘諸路伯公地華
嶼隘地僻路險行者亦少鶴子墟社山下則適定南之孔道
也北鄰贛縣雩都則有仁風上坪二路上坪通贛縣小全墟
僅有樵徑仁風通雩都之鶴峯三堡路稍坦夷軍興以來逆
匪之擾雩都者不能西竄贛縣恒由會昌繞至縣境而犯信
豐以縣境雖處處皆山而形勢頗渙散也

長甯縣圖

見方十里



贛州府長甯縣輿地圖說

一縣城東據河西依山西北高而東南下週廻四百六十二丈

九尺高一丈八尺共週圍堞口四百零二箇大小砲門二十

三個為門五東曰喜旭小東門曰陽和南曰經歌北曰阜成

新北門曰啟秀

一羊角營分防城守把總一員外委一員額設兵丁七十名內

白石埧塘防兵十九名吉潭塘防兵十名澄江塘防兵十名

實在存城兵三十一名以上據營中開送實數

一東路出東門過橋東行偏南五里至麻地埧又五里至石寒

嶼又東行五里至石寒村又東南行五里至梧桐埧又過橋

東北行五里至陳屋埧又五里至古豐墟又北行五里至吉

潭墟又東南行五里至寸公亭又東行偏南五里至蓉嶺下

又五里至 桐子壩 又五里至 船肚裡 又五里至 二壩子 又五

里至 分水壩 與廣東平遠縣交界自縣城至此六十五里距

平遠縣城三十里

又自吉潭墟分路東行偏南八里至 黃拔 又東北行過橋五

里至 佛嶺背 又五里至 項山村 又十里至 確禾嶼 又十里至

葱坑 又十里至 注圍 與廣東平遠縣交界自縣城至此八十

三里

一西路出南門西行十里至 南坑壩 又五里至 田背 又五里至

溶洞 又五里至 土公壩 又五里至 賴角 又西南行五里至 上

坪 又西北行五里至 上官山 又五里至 芒槌嶼 又西行偏南

五里至 小營 又五里至 大塅子 又十里至 打碑壩 與安遠縣

交界自縣城至此六十五里距安遠縣治八十六里

一南路出南門南行五里至石圳又五里至桃子園又東南行

五里至臘坑嶼又南行五里至葫蘆嶼又東南行五里至高

橋頭又南行偏西五里至會地逕又五里至會地村又五里

至橫逕又南行五里至土岡山又東南行五里至腴田又西

南行五里至七寶樹又南行十里過河至留車墟又南行偏

西五里至雁洋坪又南行五里至甲黃溪又南行偏東五里

至大田又西行五里至丹竹峽又西行偏南五里至彭皮湖

又西南行五里至黃泥溜又南行偏西五里至果盒石自此

至岑峯墟又西南行五里至蝦蟆窟又五里至田子里又五里至

南卡與平遠縣交界自縣城至此一百一十五里距平遠縣

治一百二十里

又自大田分路南行偏東五里至龍潭又南行五里至雙竿

嶼 又南行偏西五里至 塘肚里 又西南行五里至 岑峯墟 又

南行五里至 楓樹岡 又東行五里至 羅角塘 又五里至 三上

三落 又五里至 走馬岡 又五里至 丹竹樓 又東行偏北五里

至 馬子 與廣東平遠縣交界自縣城至此一百三十里

按此路為縣治正南盡境而鸞羅嶂大山包裹四無出路

僅大田一徑可通誠險奧之區也

又自甲黃溪分路西行五里至 老虎嶼 又五里至 冷水井 又

西南行八里至 方唐肚 又五里至 白石坳 又五里至 大橋頭

與廣東與甯縣交界自縣城至此一百零三里距與甯縣治

一百三十七里

一北路出北門北行五里過河至 五子 又五里至 東團 又五里

至 土倫坑 又五里至 雲蓋嶼 又五里至 楊坑 又北行偏西五

里至 逕口 又十里至 大榮村 又十里至 龍岡墟 又北行五里

至 半逕 又五里至 馬番 又西北行十里至 分金嶂 又十里至

清溪墟 西與安遠縣交界北與會昌縣交界自縣城至此八

十里距安遠縣治七十里距會昌縣治一百二十五里

一東南路出東門南行五里至 黃龍壩 又東南行五里至 荷嶺

又五里過河至 老鴉河 又東行過河五里至 大陂角 又東南

行五里至 石埕下 又五里至 樓子壩 又五里至 吉坑岡 又過

河五里至 珠村墟 又南行五里過河至 牛斗岡 又東南行五

里至 南橋 又過河五里至 楓樹岡 又五里至 陳田 又五里至

石碑肚 又五里至 牛挨石 與廣東平遠縣交界自縣城至此

七十里距平遠縣之八尺墟十里

又自南路之留車墟分路東南行五里至 石仙岡 又五里至

曠田 又五里至 石頭湖 又五里至 營子里 又五里至 柳頭 又

五里至 大同山 又南行五里至 龜石下 又東南行五里至上

下黃地 與廣東平遠縣交界自縣城至此一百零五里

一西北路出北門西北行五里至 長舉嶼 又五里至 長溪尾 又

五里至 九曲灣 又五里至 焦頭埧 又五里過橋至 鞏橋 又五

里至 三標墟 又五里至 長官橋 又五里至 牛農屎 又五里至

桌坑嶼 又五里至 鴨子墓 又五里至 長安墟 又五里至 太陽

關 與安遠縣交界自縣城至此六十里距安遠縣治五十里

一西南路出南門西南行八里至 下田背 又二里至 岡上 又五

里至 佛子哥 又五里至 大河唇 又五里過河至 鷺子湖 又五

里至 新村 又五里至 瓦橋上 又五里至 大烟上 又十里至 白

沙坪 又西行偏南十里至 葛藤壩 又西南行五里至 中和墟

又西北行五里至 公平墟 又五里至 路箕坑 又五里過橋至

高頭村 又五里至 杉樹排 又西行偏北五里至 弓嶺塢 又西

行偏南五里至 分水坳 又西北行五里至 鐵石壘 又西行偏

南五里至 葛藤坳 與定南廳交界自縣城至此一百零五里

距定南廳治一百三十里

又自中和墟分路東南行五里至 司城舊有 又五里至 黃田

又南行偏東五里至 營上 又西南行五里過河至 菖蒲墟 又

西北行過河五里至 糶米岡 又五里過河至 觀音橋 又西南

行五里至 隘碑口 與廣東龍川縣交界自縣城至此一百里

一東北路出東門過橋東北行五里至 五里亭 又五里至 大屋

下又五里至 大塘面 又五里至 西石寨 又北行偏東十里至

竹子嶼 又五里至 十八塘 又五里過橋至 澄江墟 又八里至

岡背 又北行五里至 槎嶺嶼 又七里至 黃岡店 又五里至 盤

古隘 與會昌縣交界自縣城至此六十五里距會昌縣治一

百三十四里

又自大塘面分路東行五里至 下榜溪 又東北行二里至上

榜溪 又東行過河八里至 滋溪 又北行偏東八里至 劍溪 又

北行六里至 溪尾 又東北行五里至 猪牯嶼 又五里至 黃竹

湖 又過河五里至 李畚壩 又三里至 狗對嶼 又三里至 賴地

又五里至 馬戰嶼 與福建武平縣交界自縣城至此七十里

一縣境東至分水壩六十五里西至打碑壩六十五里計廣一

百三十里南至南卡一百一十五里北至清溪墟八十里計

袤一百九十五里東南至牛挨石七十里西北至太陽關六

十里計斜長一百三十里西南至葛藤壩一百零五里東北

至盤古隘六十五里計斜長一百七十里

一鄒鄔江自新窖路發源西南流四十里至逕口受磊木石坳

背水又東北流二十里至北亭受九對嶼水又東流五十里

至澄江墟受槎嶺嶼水又東南流三十里至滋溪受馬戰嶼

雞公嘴水又東南流十里至黃金潭受頂山水又西南流三

十里至大陂角合馬蹄江水此水發源雞籠山又南流二十五里至

青龍受牛挨石角背塹水又西南流二十里至七寶樹下受

大湖洞上畚水又十里至留車墟受大崗山水又五里至老

虎嶼受南山嶂岑峯墟鸞羅嶂水又三十里至吐田河受大

小龍龜特秀峯大坳上水又五里至廣東龍川縣界

一大墩堡水發源周畚山東流經長會之間至紗羅嶼入安遠

之雁門堡合福建武平縣分界水為貢水之源此水之大畧

也

一縣境山脉發自安遠之九龍嶂入境起雞籠嶂爲縣龍起祖
之山正幹北行爲登豆嶺爲太陽圳卽太陽關轉東爲分金
嶂苦竹嶺又東爲紗羅嶂入安遠之雁門堡再東爲馬戰嶂
其脉遂入閩省自馬戰嶂分支南行則爲燕子巖項山甌紗
帽嶂大伯嶂雪山嶂鸞羅嶂遮隔閩粵自雞籠嶂分脉南行
則爲黃花山尖峯筆大小龍龜珠子峽雞籠嶂遮隔安定此
山之大畧也


一縣境東北通福建武平縣則有馬戰嶂羅福嶂二路山高嶺
峻極不易行自東而南通廣東平遠縣則有注園分水圳牛
挨石上下黃地南卡諸路分水圳最爲通衢山嶺雖多路殊寬
平次之則牛挨石亦爲赴平遠要路較分水圳稍險餘則山

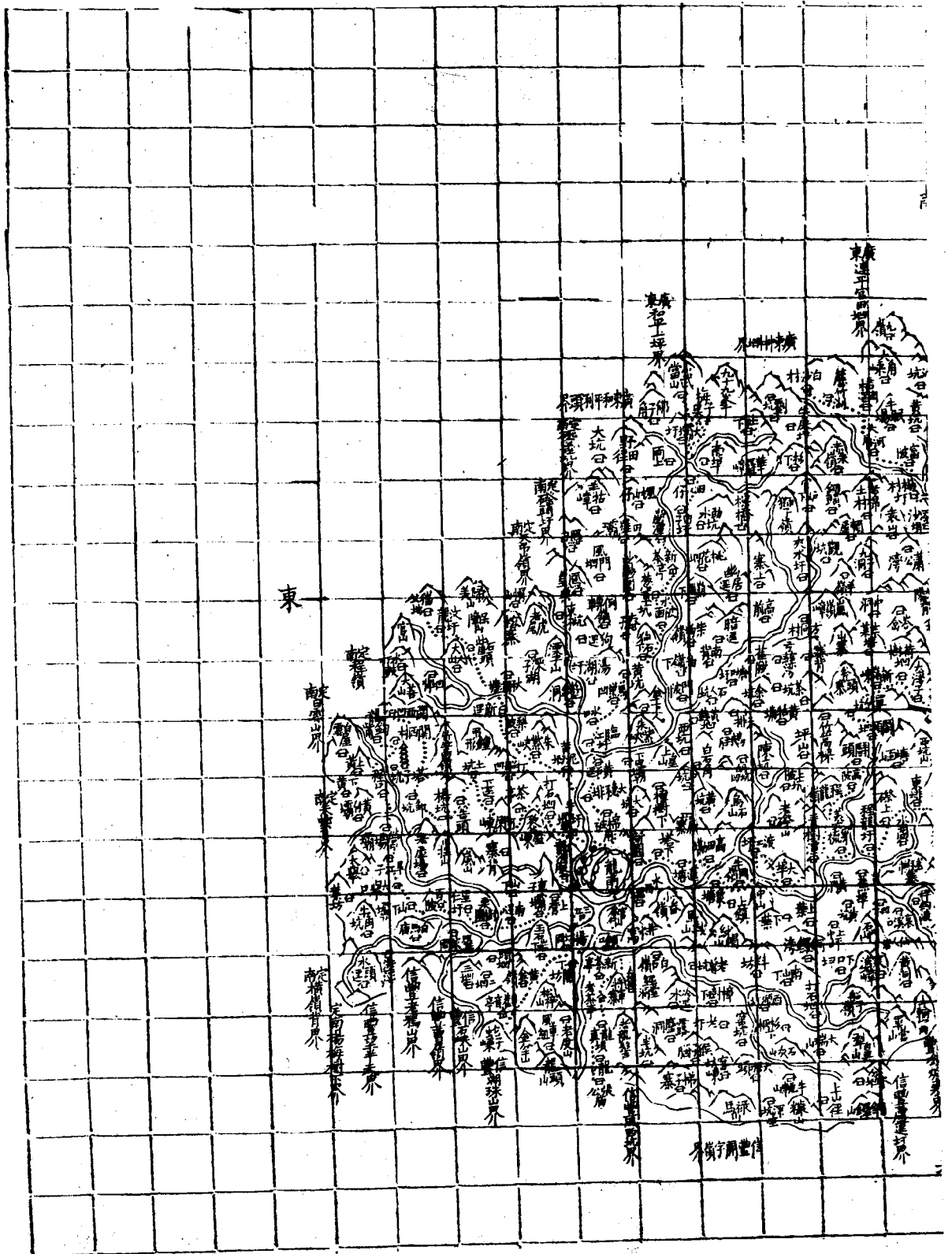
僻曲徑行者亦少西南通廣東興甯縣龍川縣與江境之定南廳則有大橋頭隘碑口葛藤坳諸路大橋頭路稍坦餘俱路徑崎嶇居民寥落西通安遠則有打碑坳太陽關二路俱極險隘而太陽關實爲往來孔道北通會昌縣則有清溪墟盤古隘二路清溪墟地僻路險惟肩挑貿易者往焉盤古隘爲閩粵通衢極爲要隘統觀大局縣境處閩粵之交極爲沿邊重地而其孔道則由盤古隘以達分水坳距縣治尙數十里地方又甚瘠苦趨利者恒棄而不顧故軍興以來受禍反輕至於縣境最險之區在南鄙之雙橋堡萬山重疊危徑紆迴其民强悍有閩粵之風荷戈守險卽萬夫難越此則惟防土匪之竊發而非外寇所能覬覦者矣


--	--	--	--

龍南縣圖

見方十里







贛州府龍南縣輿地圖說

一縣城東西北三面據河南平行周廻八百七十六丈高一丈七八尺至二丈一二尺不等共週圍堦口六百八十一個砲

臺六座爲門六上東曰拱翠下東曰朝陽上西曰西成下西

曰鎮安上南曰招華下南曰向明自上南門泥角尾起至下

西門外止增築外城二百六十七丈高二丈五尺開小門四無名砲臺六座又觀音閣城東南據河西北平行週廻一百

五十三丈高一丈六尺週圍堦口一百七十九箇砲臺四座

爲門二東曰向陽西曰懷新

一贛標橫岡營分防龍南城守把總一員外委一員額設汛兵

四十六名又分防觀音閣汛千總一員汛兵八十名以上據

營中開送實數

一東路出東門過橋一里至龍洲服又過小河東行偏北四里

至上營又東北行五里至車子堤又東行五里至南逕口又

五里至栗樹園又東南行五里至里仁墟又五里至百广勝

又東行五里至山下堤又東南行五里至大峯又南行偏東

五里至旱江子又五里至營場堤又過河五里至程口又五

里至逕子又西南行五里至關西村又東南行五里至龍勾

嘴又七里至程嶺與定南廳交界自縣城至此七十五里距

定南廳治五十五里

又自上南門出城東南行過河六里至牛墟堤又五里至打

石坳又五里至黎屋嶺又三里至茶亭又三里至阿屎嶺又

三里至下逕又六里至土坑又東北行六里至箬嶺又五里

至楊坑又東南行五里至小舉又三里至鄒坑又南行六里

至 謀人遷 又南行偏西五里至 羊馬肚 又東南行五里至 瘦

墩 又五里至 關西坳 與定南廳汶嶺交界自縣城至此七十

里距定南廳治六十里

一西路出下南門西南行二里至 新園 又四里至 塔下 又西行

偏北四里至 蓮塘 又西行五里至 高田壩 又北行過河至 象

塘 又西行二里至 牛岡嶺 又西南行五里過渡至 渡江墟 又

西北行六里至 大埠 又西南行六里至 青樹潭 又三里至 美

穿梭 又西行五里至 程龍墟 又西南行五里至 礫上 又西行偏

南五里至 東排 又四里至 西排 又五里至 白袍逕 又西北行

三里至 龍盤岡 又四里至 下靠山 又北行五里至 苟社墟 又

西行偏北三里至 繆家祠 又西行四里至 黃龍墟 又西行偏

南過小河四里至 坳頭 又三里至 李屋墩 又三里至 龍眼廟

又五里過河至觀音閣城出城西門西南行三里過小河至水口

圍又三里至樟陂又五里至樟陂又過小河東南行五里

至馬屎寨又南行偏西二里至黃泥水又西南行四里至菊

填墟又南行偏西五里至分水塘又五里至猪肚岡又五里

至石陂又西南行四里至南逕又六里至楊坊又西行

偏南三里過河至馬佑塘又西北行二里至武江又四里至

合頭又十里至雁子峯又五里至分水塘與廣東始興縣交

界自縣城至此一百六十六里距始興縣之通都坑四十里

又自南逕分路西北行五里至溪山下又五里至譚坊又

五里至長塘又五里至羅坊又五里至甜菜又五里至寒洞

又五里至分水嶺與廣東始興縣交界自縣城至此一百七

十一里

又自分水坳汎分路西北行九里至 玉含 又五里至 洋坑水

又五里至 老圍 又十里至 礮頭 又五里至 峽頭隘 與廣東始

興縣交界自縣城至此一百五十六里 此路自樟陂分路五里楓樹灣十里上棉

土五里西下坵五里茶亭十里峽頭隘亦可通行

按志以此為西路但路甚險行者亦少故附於此

一南路自西路之青樹潭分路南行偏西十里至 程龍嶺 又西

南行五里至 高陂 又南行五里至 門頭 又西南行五里至 關

頭坳 又東南行六里至 單竹坑 又西南行五里至 新嶺嶼 又

五里至 桐樹坳 又西北行五里至 大灣 又五里至 新茶亭 又

西行五里至 老茶亭 又東南行十里至 荷樹迳 又五里至 夾

湖墟 又西南行過河五里至 發水米 又南行偏東五里至 麥

坑迳 又五里至 新屋角 又五里至 牛子洞 又三里至 水口 又

東行五里過河至楊村墟又過河南行偏東五里至富陵又東

南行四里至垆下又二里至大河唇又南行七里至橫岡逕

又東南行七里至懸竹湖又四里至白沙村與廣東連平州

交界自縣城至此一百六十二里距連平州治一百二十里

又出上南門南行三里至教場又五里至棉被角又東南行

三里至大穩埧又南行偏西六里至黃石逕又三里過河至

臨江墟又南行三里至水口又西南行五里至馬巢垆又西

南行五里至黃坑又三里至狗石下又六里至水陂面又南

行偏東五里至葱草坑又南行偏西五里至新茶亭又東南

行五里至崩潭又南行偏西五里至垆子墟又五里至田心

又南行六里至大垆墟自此東南行至佛子角與和平縣頭交界又西南行五里

至梅子巢又東南行五里至小武當山交廣東和平縣上坪

界自縣城至此八十三里

按志以白沙村為南路而不及此路蓋據縣境而論則白沙為南路據縣治而論則此為南路故並列之

一北路出下西門過河北行五里至五里亭又過小河三里至

鎮口

又過小河二里至

將軍寨

又東北行三里至

新茶亭

又

北行三里至

老茶亭

又四里至

龍真堤

又五里至

龍口

又五

里至

張公廟

與信豐縣交界自縣城至此三十里距信豐縣

治一百五十五里

一東南路自南路之大穩排分路東南行過河五里至

黃泥坳

又四里至

野米嶺

又三里至

朱紫峽

又五里至

梨陂

又四里

至

新迳

又五里至

羅坵

又五里至

石背頭

又五里至

汶龍墟

又南行偏東三里至

貓公地

又五里至

佛子坳

與定南廳交

界自縣城至此五十五里距定南廳治三十里

一西北路自觀音閣分路西北行五里至龍洲又四里至箬坑

寨又五里至磨坊又三里過河至黃埠又五里至樟木逕又

三里至草陂垆與信豐縣交界自縣城至此一百二十里距

信豐縣治二百六十里

一西南路自觀音閣東門過河二里至大圳頭又西南行過河

五里至咸水又南行二里至渡頭又三里至中潭又三里至

曲頭又過河四里至逕子又南行偏西五里至大車陂又南

行偏東三里至淇塘又西南行過河六里至熱水又南行偏

東三里至泗上又西南行三里至水頭坑又三里至大路背

又五里至灣仔又五里至烏相堤又東南行五里至馬鞍鎮

又南行十里至大岳村自此東南行五里大岳墟又西南行四

里至 楊板嶼 又五里至 大吉坑 又四里至 冬桃嶺 與廣東連

平州交界自縣城至此百七十五里距連平州治百三十里

又自烏柏坳分路西行偏南五里至 平頭鎮 又西南行五里

至 秋湖自此南行偏東由老村子 又過河西行偏南二里至

茶溪至大吉坑通冬桃嶺路 白泥坑 又南行二里至 塔下寺 又西北行五里至 貞女園 又

西行偏南五里至 田背 又五里至 蘆坑尾 與廣東翁源縣交

界自縣城至此一百七十六里距翁源縣治一百二十里

又自西路之馬牯塘分路西行偏南八里至 蓉坑 又四里至

廟背 又西行偏北五里至 大莊墟 又西北行五里至 蝦蟆堀

又西行五里至 水口 又西行偏南五里至 古家營 又三里至

楊逕 與廣東始興縣交界自縣城至此一百八十里距始興

縣之清化司五十里

又自觀音閣之渡頭過河東南行三里至鷓鴣隴又過河三

里至元口又南行八里至塘咸龍墟又五里至起坑又過河

七里至夾水又過河西行偏北二里至坳下又南行偏西七

里至下棉土又六里至坳背又四里至坳子墟又西南行五

里至龍缺墟又五里至二口塘又南行偏東二里至馬坑又

西南行五里至窰頭又西行五里至馬鞍鎮西北又東南行

四里至大岳墟又東北行五里至背娘嶸又五里至扶黎坑

又東南行五里至中逕又六里至墩頭墟自此東行五里至

東夾又五里至分水坳與廣東連平州交界自縣城至此共

二百零一里距連平州治一百二十里

一東北路由龍洲服過渡東北行五里至彈子寨又過河五里

至楊坊岡又二里至梅坑又三里至玉石巖下又二里至焦

頭壩

又三里至

黃金嶺

又二里至

福善亭

又三里至

觀音亭

又五里至

蛇子嶼

與信豐縣交界自縣城至此三十里距信

豐縣治一百六十里

一縣境東至程嶺七十五里西至分水壩一百六十六里計廣

二百四十一里南至白沙村一百六十二里北至張公廟三

十里計袤一百九十二里東南至佛子壩五十五里西北至

草皮壩一百二十里計斜長一百七十五里西南至冬桃嶺

一百七十五里東北至蛇子嶼三十里計斜長二百零五里

一桃江發源冬桃嶺西北流二十里至

秋湖

受鴿嶺下水又東

北流十里至

烏柏壩墟

受馬鞍鎮水又北流十里至

岡子頭

受

古家營水又東北流十五里至

水閣

受張坑熱水又北流二

十五里至

渡頭

受楊板嶼水又十里至

智燈寺

受寒洞上龍

脛草陂泔水又東北流六里至

龍眼廟

受老虎坑水又六里

至下陂

受增坊水又東流三里至

黃龍墟

受牛板逕水又二

十里至

夾江口

受白沙村上澗洞水又東北流五里至

秤勾

渡

受天龍山水又東南流六里至

夏屋

受西坑山水又三里

至

程龍墟

受門頭泔水又東流二十里至

渡江墟

受黃牯塘

水又二十里至縣城東北

三江口

受獅子嶺牛屎坪帽山下

貓公地水又北流二里受程嶺及定南珏填水又三里至

五

里亭

受官倉嶺水又三里至

鎮口

受石門山牛牯逕分水泔

水又二十里至

張公廟

入信豐縣境此水之大畧也

一縣境山脉自庾嶺發源南入始與轉折而東至縣境為分水

嶺南行為寒洞雁子峯西坑嶂鷓鴣嶺轉而東南起冬桃嶺

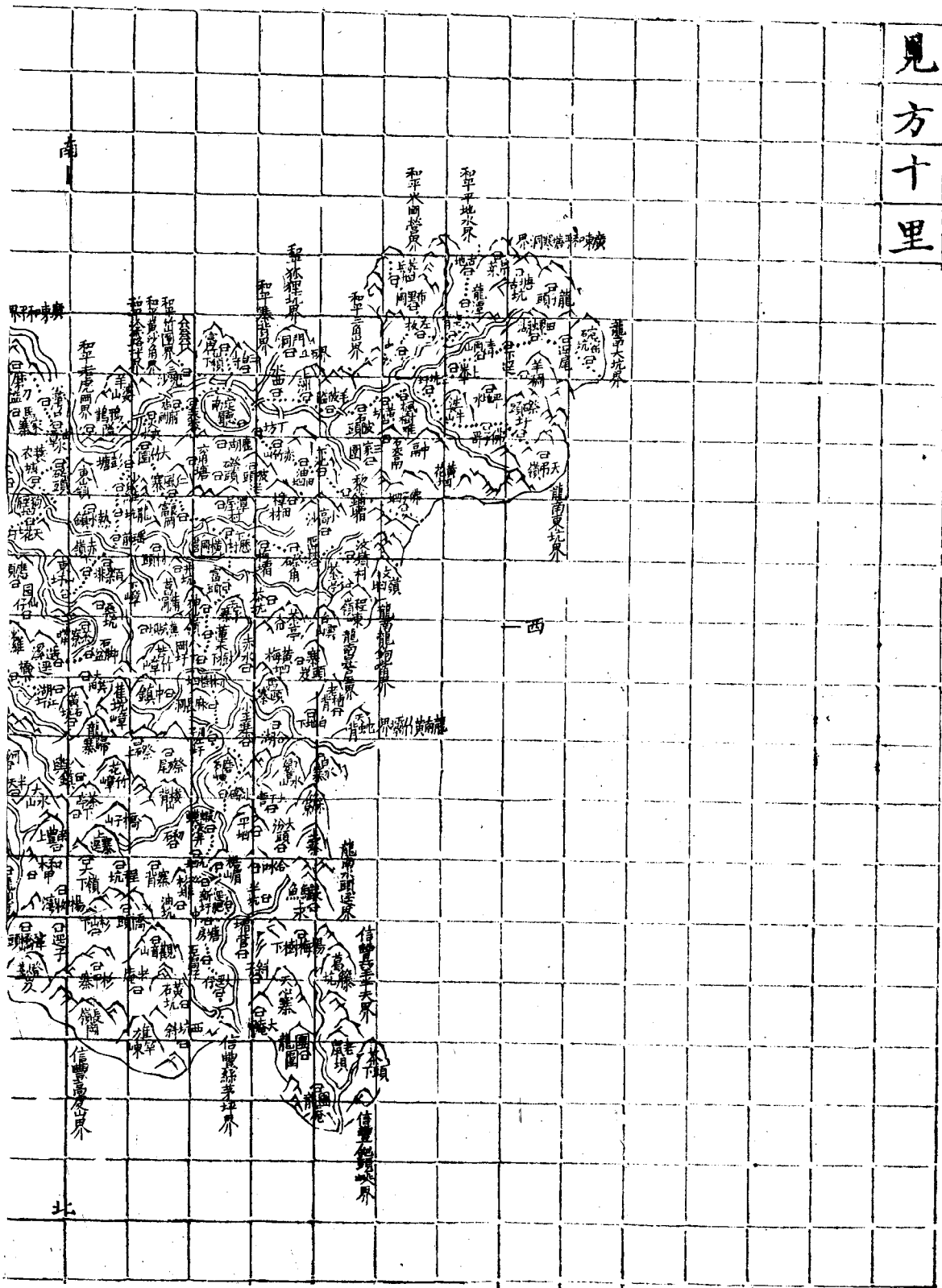
為一邑之巨山桃水出焉轉而東行為楊板嶺竹鎗嶺九曲

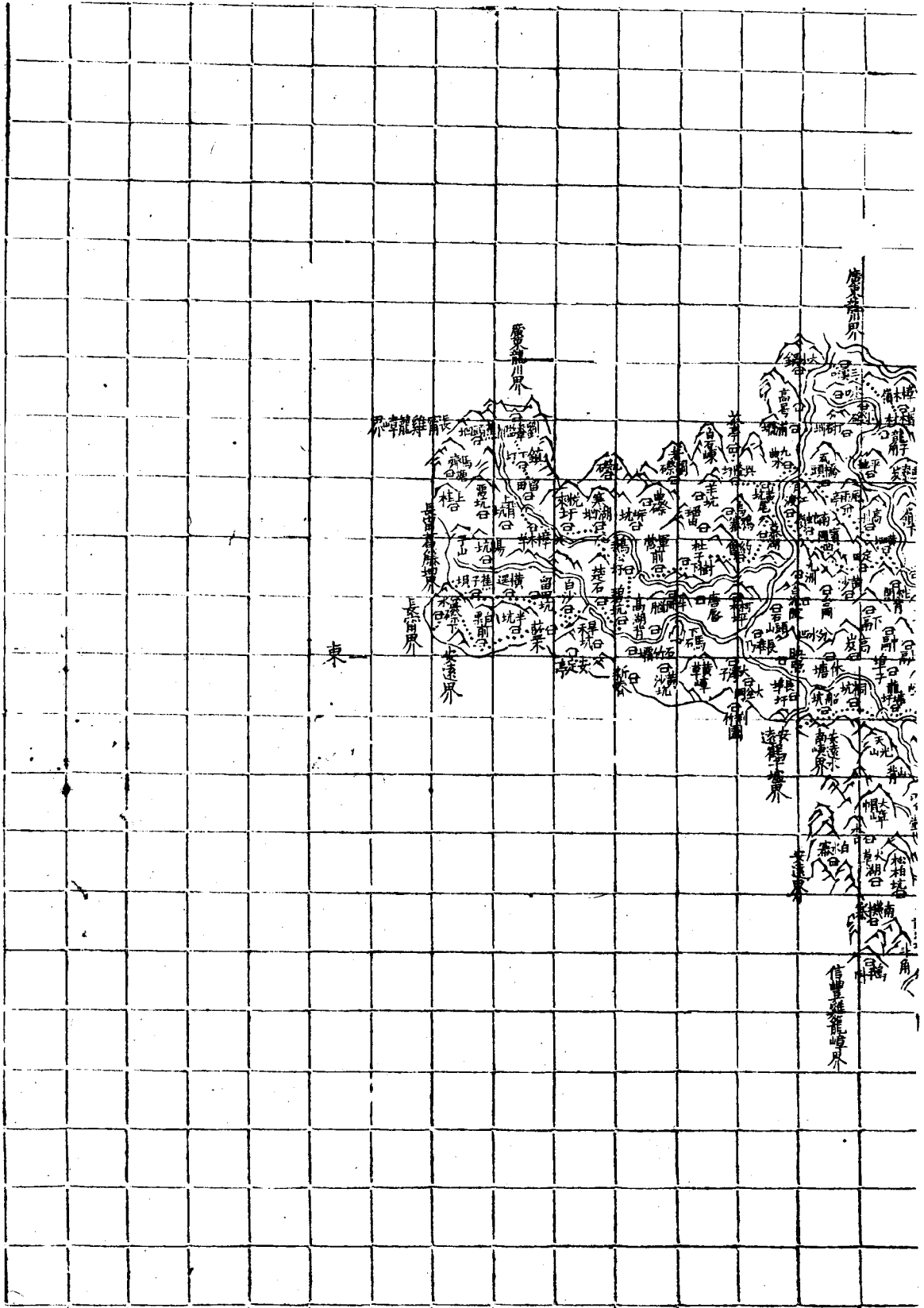
嶺大小角嶸九嶺赤朱嶺九十九峯華羅障小武當山佛子
角雞公嶂轉而東北爲牛牯嶂倒轉嶺漂子山帽山歸美山
保障山入定南境過峽爲佛子坳此正幹也其左支自分水
嶺東轉爲猴子石峽頭隘上下龍脰天龍山金竹坪仙人巖
寒漣嶂犁鼻山銅鑼山糠山石灰山梯子寨老龍髻至大河
之濱而止一幹一支迴環擁護縣治正塞其口觀音閣之南
爲正幹迴轉之處奇峯怪石叢聚於此寸寸皆山指不勝屈
故境內之水皆北流注贛無溢入粵東者此山之大畧也
一縣境粵東周其西南信豐周其東北定南廳境當其東南縣
治偏處東北隅故西南伸而東北獨縮通粵之路最多亦最
險如佛子角白沙村大角嶸上湖墩頭墟牛筋逕黃藤逕冬
桃嶺蘆坑尾楊逕分水坳分水嶺峽頭隘皆要隘也通定南

之路東坑墟最險龍勾嘴次之關西坳又次之佛子坳則稍
平夷矣通信豐之路以蛇子嶼爲通衢張公廟爲沿河之路
行者殊少龍脰草坡坳五坊磔頭狗屎坳哀溪寒窵嶂等處
俱通信豐之西南隅在萬山之中則行者愈少矣地近粵東
民俗强悍與定南相似山川險阻堡寨林立鄉民恃以爲固
軍興以來逆匪屢至均不得逞而土匪豪戶倔强其間亦不
易搜捕云

定率聽圖

見方十里





--	--	--

贛州府定南廳輿地圖說

一廳城北依山南據河週迴五百六十丈高一丈八尺其週圍

堞口四百二十九箇大小砲臺六座爲門三東曰逆陽西曰

寶成

南曰豐阜

北面僅迎龍閣一座又廳北四十里下歷營

城高一丈五尺週圍一百九十丈共週圍堞口二百五十七

個砲臺四座爲門二南曰永定西曰永安

按志東有永甯門今無

一橫岡營都司一員管帶分防觀音閣千總一員防兵八十名

分防龍南縣城守把總一員外委一員城守兵四十六名分

防定南廳城守把總一員城守兵五十五名分防圓魚逕汛

外委一員防兵十名除分防龍南觀音閣及省塘守兵一名

贛州塘守兵七名信豐塘守兵十名外實存定南廳暨橫岡

營兵一百零二名以上據營中開送實數

一東路出南門東北行二里至芙蓉寨又東行三里至廟前岡

又東北行五里至火夾水又過橋十里至鴉鵲隘又東行偏

南二里至油潭水又北行偏東八里至礮頭又東北行五里

至叢衣塘又北行過長橋五里至狗脛地又東北行五里至

天花寺墟又東南行六里至黃地又四里至高地又五里至

風雨亭又五里至瓦橋頭又五里過河至九凹水又東北行

五里至黃坑尾又東行五里至與隆墟又南行五里至白石亭

與廣東龍川縣交界自廳至此八十五里距龍川治一百

六十里

又自天花寺墟分路東南行六里至黃地又東北行五里至

定田又東南行五里至賓岡地又五里至南蛇嶺又四里至

月江渡 又過渡東北行五里至 慕湖 又五里至 約會 又東行

偏北十里至 杜子樹下 又東北行五里至 軍營前 又二里至

鷺公墟 又東南行九里至 寒湖地 又東行五里至 悅來墟 又

五里至 樟木羊 又南行偏東四里過橋至 留田 又五里至 鎮

下墟 又十里至 劉峯隘 又五里至長甯縣交界之江粵亭與

廣東龍川縣交界自廳至此一百四十里距龍川縣治二百

五十里

又自鷺公墟分路北行三里至 田心裡 又五里至 碧坑 又東

南行五里至 楚石 又東行五里過橋至 白沙 又五里至 留田

坑 又三里至 橫逕 又五里至 蕉子埧 又五里至 葛藤地 與長

甯縣交界自廳至此一百三十三里

又自白沙分路東北行五里至 藍木 又東行五里至 半坑 又

東北行五里至 白果前 又東行五里至 礫下 與安遠縣交界

自廳至此一百三十五里

一西路出西門西行五里過橋至 水西 又西行偏北五里至 上

塢 又五里至 羊陂隘 又西行偏南過橋五里至 石陂頭 又五

里至 黃坑口 又二里至 楓樹灘 又過橋五里至 三坑墟 又西

北行五里至 漣牛山 又五里至 佛子哥 又西行五里至 礫頭

又北行五里至 天弔嶺 與龍南交界自廳至此五十二里距

龍南縣治五十里

一南路出南門過橋東南行三里至 三獬沙 與廣東和平縣交

界距和平縣治七十里

又出南門過橋南行三里至 富竹嶺下 又二里與廣東和平

縣交界

又自水西分路西南行八里至門洞與廣東和平縣交界

一北路自東路之火夾水分路東北行五里至大竹園又西北

行五里至半徑又四里至破塘缺又二里至仁風寨又三里

至良富岡又三里至茅竹頭下又過橋三里至下歷墟又北

行七里至富頭又東北行六里至神仙嶺又北行偏西五里

至蓮木樹下又北行偏東五里至八十岡墟又過橋西北行

四里至柯樹坳又北行五里至麻塘洞又五里過橋至月子

江墟又過橋五里至磨石壩又五里至小磔又北行偏東五

里至蝦蟆落井又五里至九圳又西北行四里至揚眉山又

北行三里過橋至松杉埕又西北行三里至逕腦新墟又東

北行二里至塘房又西北行二里至廟角灣又北行偏東五

里至石窩子又北行偏西五里至太徑子與信豐縣交界自

廳至此一百一十六里距信豐縣治一百三十八里

一東南路自東路之油潭水分路東南行四里至 小灣口 又十

里至 磨刀隘 又三里至 樟木村 又二里至 樟木嶺 又十里至

三溪口 與廣東和平龍川二縣交界自廳至此五十一里距

和平縣治九十里距龍川縣治一百九十里

一西北路自北路之下厯墟分路西行偏北三里至 牛牯圍 又

二里至 平山圍 又三里至 楊梅坵 又五里至 礮角 又二里至

留村 又西北行五里至 程嶺 與龍南縣交界自廳至此五十

五里距龍南縣治七十五里

又自留村西行偏北五里至 汶嶺村 又西行五里至 汶嶺棚

與龍南縣交界自廳至此六十里距龍南縣治七十里

又出西門西北行五里至 丁坊 又三里至 赤竹山 又五里至

油田壩

又二里至 下池 又五里至 黎鋪坳 又十里至 佛仔坳

與龍南縣交界自廳至此三十里距龍南縣治五十四里

一西南路自西路之三坑墟分路西行偏南五里至 上峯 又五

里至 清岡山 又五里至 下逕 又五里至 田螺湖 又西行五里

至 逕尾 又西北行五里至 碗窰坑 與龍南縣交界自廳至此

六十二里距龍南縣治八十五里

又自三坑墟過河東南行五里至 中沙村 又西南行五里至

左拔 又南行五里至 布裡岡 又東南行五里至 英兵坳 與廣

東和平縣交界自廳至此五十二里距和平縣治五十里

又自左拔西行偏南五里至 空背 又西南行五里至 龍潭 又

南行五里至 古地 與和平縣交界自廳至此五十七里距和

平縣治四十里

一東北路自北路之大竹園分路東北行四里至彭塘又三里

至沙羅塘又北行偏東五里至龍坑又東北行五里至瑞前

又四里至百樂埕又三里至金雞背又二里至赤嶺下又三

里至東山墟又西北行五里過橋至茶寮嘴又北行過河五

里至石脚盆又東北行五里至迺溪迳又北行五里至湖江

墟又東行二里至練眼山又四里至橋下舖又東行偏南五

里至龍塘墟又過河八里至桐坑又東北行五里至船坑與

安遠縣交界自廳至此八十八里距安遠縣之鶴仔墟五里

一廳境東至白石嶼茶亭八十五里西至天弔嶺五十二里計

廣一百三十七里南至富竹嶺下五里北至大逕仔一百一

十六里計袤一百二十一里東南至三溪口五十一里西北

至汶嶺卅六十里計斜長一百一十一里西南至碗窰坑六

十二里東北至船坑八十八里計斜長一百五十里

一志載廳境輸粵之水有二一曰三坑水一曰汶嶺水三坑水

發源於龍定和三邑分界之龍子嶺俗呼龍子頭東北流至

三坑墟受天弔嶺水又東流受古地水又東流受佛子坳水

又東流受門洞水繞廳城之南曲折東南流至三溪口入安

遠三伯山水汶嶺水發源於汶嶺坳東流至橫岡營之東小

高沙水又東流至沙頭受菖蒲洞水又東南流至蓑衣塘受

天花寺水又東南流至馬寮岌受菩竹嶂迺溪逕水又東南

流至水口入安遠三伯山水此蓋指境內之巨流而言也其

餘入粵細流尙不止此查入粵之水當以安遠三伯山水為

經而以境內諸水為支三伯山水自船坑入境西南流五里

至長埠墟受八輿鎮黃石坑水又東南流十五里至長灘下

受陽坑水又西南流十五里至九洲受劉叢隘水又南流三

十里至水口合汶嶺水又十里至三溪口合三坑水入廣東

界又志載輸贛之水有三一曰珏淇水一曰油坑水一曰龍

頭嶺水查珏淇水一源於蕉坑嶂一源於分水坳一源於上

寨逕一源於揚眉山一源於響水山合流至天蛇背入龍南

縣境油坑水一源於九坳一源於十二排一源於觀音山合

流至大逕仔入信豐縣境龍頭嶺水發源於大帽嶂合大水

山松栢坑水至鞏橋頭入信豐縣境此水之大畧也

一廳境山脉由庚嶺分支南趨始興歷龍南之太平上蒙折而

入於廳之西境由佛子垌過峽越汶嶺程嶺白雲山東趨為

千家寨神仙嶺又東北為苦竹嶂蕉坑嶂和尚堂又東為大

水山天光山轉北為大帽嶂蜿蜒百餘里入安遠縣境起為

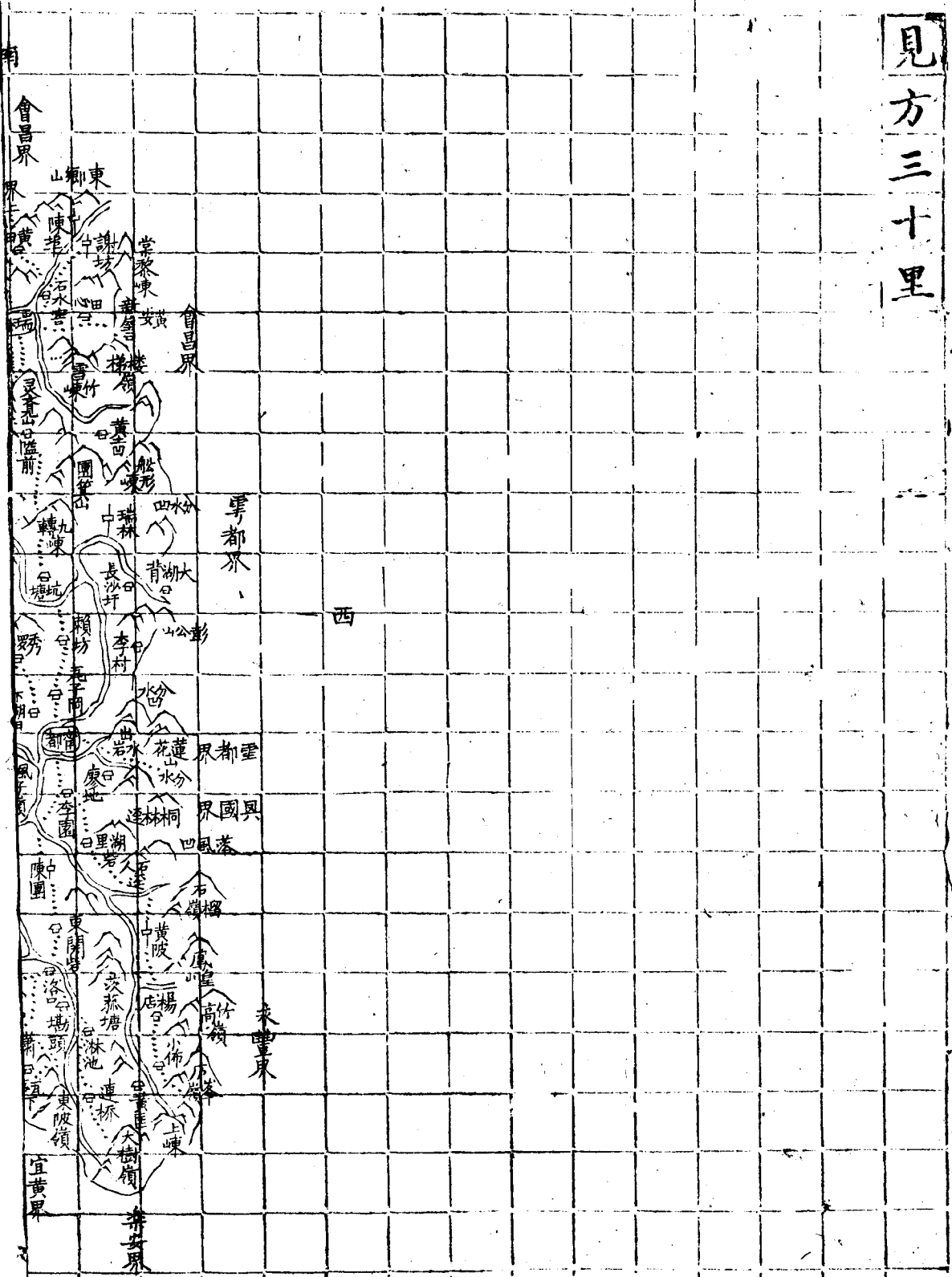
崇梨嶺故山脊以北之水皆輸於贛山脊以南之水皆輸於粵至本廳正脉則由汶嶺分枝南行爲鹿湖嶂降勢盤礴數十里結爲廳治三臺山拱於前鴉鵲隘蟠於左羊陂隘衛於右其餘層巒聳秀面面拱立爲江省門戶此山之大畧也一廳境北負信豐東倚安長西據龍南獨南面與廣東僅隔一河廳治居山脊之南故崇山峻嶺皆在北面綜觀大局通信豐之大逕仔路逕最險通龍南之汶嶺程嶺次之通安遠之船坑通長甯之蕉子坵又次之天弔嶺雖通龍南而僅有蕉徑行者甚少佛子坵值山脉過峽之處其路反不甚險然此皆腹裏也南面一帶全近粵東雖有劉峯隘鴉鵲隘羊陂隘英兵埧諸險而南門外過河卽係粵地諸隘皆非必由之路不足依恃惟地瘠而俗悍無事則械鬥仇殺習爲故常有事

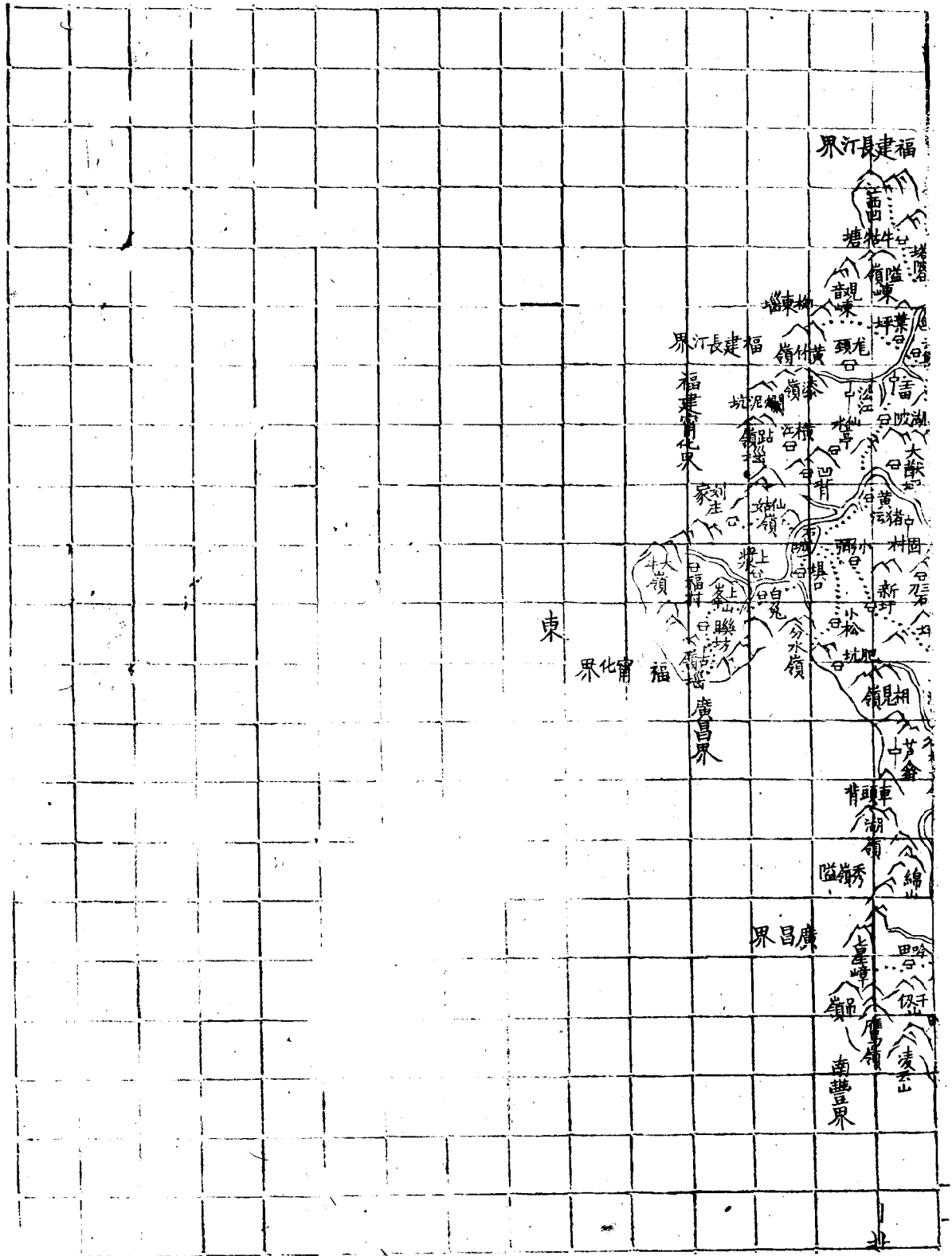
身有屏圍言老才


則挺戈出戰計不反顧故軍興以來逆匪屢至而屢挫撫馭
有術亦禦侮之良材也

甯韻直隸州圖

見方三十里







甯都州全屬州縣輿地圖說

一甯都州城制詳本州圖說

一甯都州額設甯石永鎮兩營所有分防兵弁塘汛均詳本州暨外縣圖說

一甯都州轄縣二自本州至外縣之界詳本州圖說

一州東路自州城出小東門東行八十里至分界茶亭又三十里至石城縣又由縣治出北門北行七十里至古嶺腦與建

昌府廣昌縣交界自州城至此計共一百八十里為州境至鄰郡之止界

一州西路自州城出上西門西行三十五里至嶺上分水與贛

州府雩都縣交界為州境西至鄰郡之止界

一州南路自州城出南門南行迤東由隘前一百七十里至瑞

金縣 又由縣治出小南門東南行九十五里至界上與福建

長汀縣贛州府會昌縣交界自州城至此計共二百六十五

里為州境南至鄰郡鄰省之止界

一州北路自州城出北門北行由洛口一百四十里至大樹嶺

與撫州府樂安縣交界為州境北至鄰郡之止界

一州東南路自州城一百七十里至瑞金縣又自縣治西北行

七十里至柳東腦與福建長汀縣交界自州城至此計共二

百四十里為州境東南至鄰省之止界

一州西南路自距州一百七十里之瑞金縣又自縣治西南行

四十五里至新屋家與贛州府會昌縣交界自州城至此二

百十五里為州境西南至鄰郡之止界

一州東北路自州城出北門北行由洛口市東北行一百八十

里至 鷹嶺 與建昌府南豐縣交界爲州境東北至鄰郡之止界

一州西北路自州城出北門西北行一百六十里至 上嶼 與吉安府永豐縣交界爲州境西北至鄰郡之止界

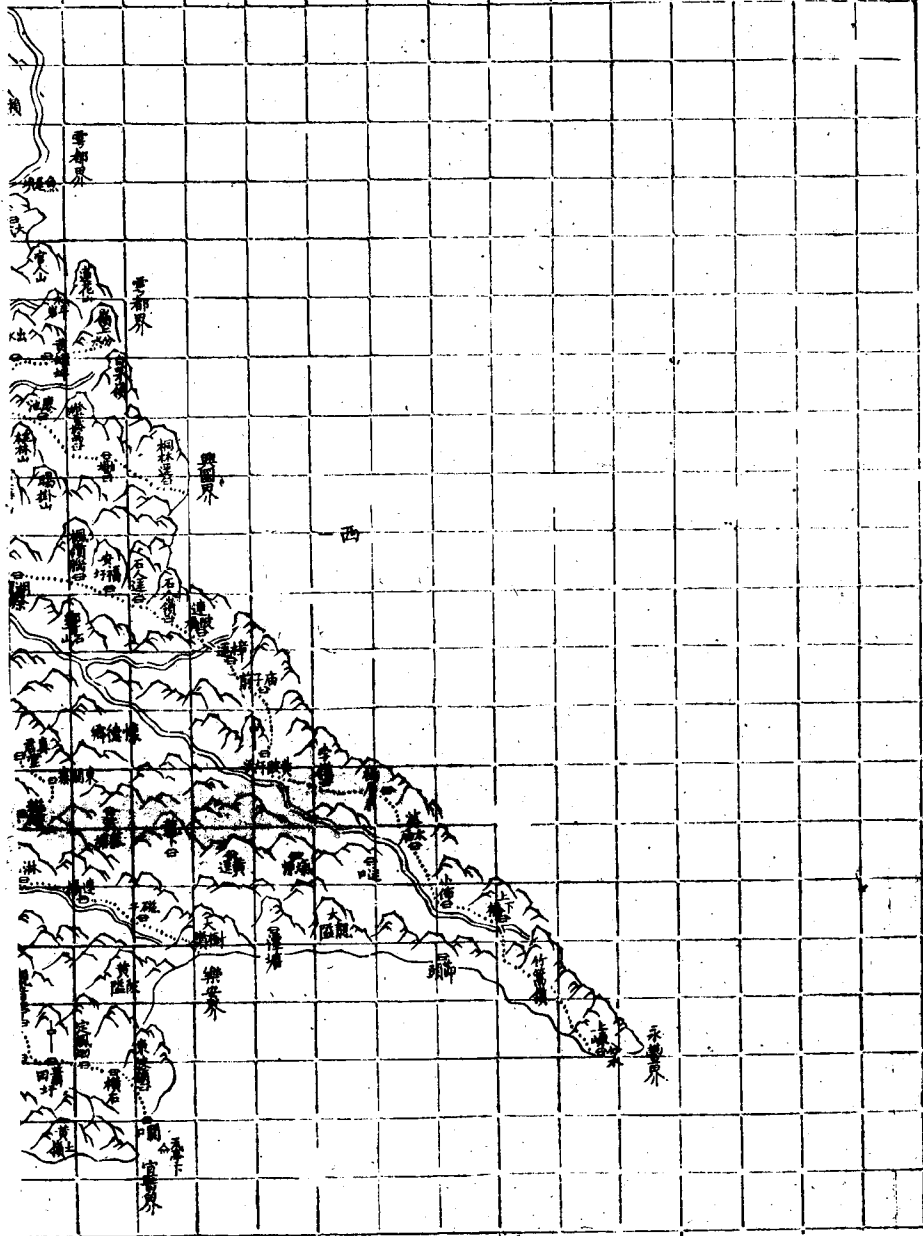
一州屬全境東至古嶺腦一百八十里西至嶺上分水三十五里計廣二百十五里南至界上二百六十五里北至大樹嶺一百四十里計袤四百零五里東南至柳東腦二百四十里西北至上嶼一百六十里計斜長四百里西南至新屋家二百十五里東北至鷹嶺一百八十里計斜長三百九十五里


一州全境山水險隘俱詳州縣各圖說


一州北自樂安接壤之大樹嶺起至州東南黃竹嶺共三百二十里爲江省通閩汀之孔道

甯
韻
州
圖

見方十里







甯都州輿地圖說

一州城前襟河後枕山西北高東南下城垣有內外二層內城

週圍八里有奇其長八百六十二丈城身內高一丈九尺外

高二丈七尺通厚一丈四尺堞口一千三百三十二箇為門

六東曰通濟曰迎旭南曰阜民西曰登豐曰秋成北曰鎮安

城樓五座惟秋成門近學宮從形家言不建樓城上勇房四

十八間西南隅城上火藥庫房二間西隅空心礮臺一座係同

沿三年鄣外城接秋成門之偏北鄣下達至阜民門之東廻

抱內城其長八百五十四丈城身內高一丈五六尺不等外

高二丈五六尺不等通厚一丈四尺堞口一千二百二十六

箇為門七小東曰集賢大東曰朝陽曰陽和曰拱秀曰德義

北曰拱辰西曰長庚俱有樓城上勇房六十二間

一甯石營分防州城恭將一員守備一員千總一員外委一員
 存營兵丁二百六十一名江口水塘汛兵丁十名係存城官
 兼轄分防太平鄉蘆畚汛把總一員兵丁三十四名分防德
 泰鄉蕭田汛把總一員兵丁三十六名分防懷德鄉黃陂汛
 把總一員兵丁三十七名分防平陽鄉固村汛把總一員外
 委一員兵丁三十七名

一東陸大路出小東門過河東南行五里至 老溪填 又五里至

下湖田 又五里至 長嶺腦 又十里至 洋田 又五里至 烏洋坑

又五里至 蠟樹坳 又三里至 青山下 又三里至 秀羅坪 東行

五里至 大龍嶺 又五里至 野狐坵 又五里至 沙陂 又五里至

十字嶺 又五里至 羊坑 又五里至 新墟 又東南行三里至 梨

山坵 又三里至 浮嶺逕 又三里至 分界茶亭 接石城之桐樹

坪分界由州至此共八十里又三十里抵石城縣治

一東南陸大路同前路四十一里至秀羅坪分路往右南行五

里至古溪又五里至固口又十里至草林腦又十里至三刀

石又四里至九泥岡又五里至平藍口又五里至烏石排又

十里至固村市汛又十里至龍下渡南瑞金東石城界由州

治至此一百零五里

一南陸大路出南門四穿亭左行過河五里至新庄上又五里

至瓦子岡又五里至石榴排又五里至儲與亭又五里至法

沙又五里至賴坊墟又五里至鴉鵲庚又五里至關帝廟又

十里至長勝墟又五里至紅門嶼又五里至富州村又五里

至王坑又五里至坑塘又五里至市又五里至九轉嶼又

十里至葛藤坳又十里至巖坑又五里至真君廟又五里至

大栢地 分水甯都瑞金交界自州治至此共一百一十里又六十里抵瑞金縣治

一西南大路出南門四穿亭右行五里至 高屋巷 又五里至 螺 石舖 又七里至 長嶼 又八里至 鷺婆磔 又五里至 大坑 與雲

都縣交界由州治至此三十里又一百七十里抵雲都縣治 一西大路出上西門西行五里至 劉屋坑 又五里至 竹坑 又五

里至 黃土嶺 又往左五里至 出水巖 又五里至 黃鐘坪 又十

里至嶺上分水與雲都縣境交界由州治至此三十五里 又由黃土嶺分路右行十里至 廖池 又五里至 燈盞窩 又五

里至 塲田 又十里至 桐林 逕與興國縣交界由州治至此計 有四十五里係山僻小路 一西北路出北門北行五里至 七里亭 又五里至 大路口 又五

里至 李園裏 山 此分路往左西行五里至 林家源 又五里至

佛寨 又五里至 羅陂 又五里至 湖里磔 又十里至 楓嶺腦 又

五里至 安福墟 又五里至 石人逕 又五里至 石人嶺 又五里

至 連陂橋 又五里至 樟逕 又五里至 廟子前 又十里至 黃陂

墟汎 又十里至 字嶺 又十里至 楊屋店 又十里至 婆太廟 又

十里至 小佈 又十里至 上下橋 又十里至 竹篙嶺 又十五里

至上 峽 分水處與吉安府永豐縣交界自州治至此一百六

十里

一北路同前西北路十五里至李園裏分路北行七里至 劉坊

腦 又八里至 花橋 又五里至 蕃墩 分路左行五里至 斫柴岡

又五里至 背陂均 又五里至 陳團汎 又行五里至 饒硯礮 又

五里至 坪田 又五里至 真君堂 又五里至 東關寨 又五里至

概確 又五里至 古下 又五里至 姜坊 又五里至 洛口市 又五

里至 右亭子 從此分路左行五里至 勒頭 又十里至 淋池 又

十里至 連橋 又十里至 破干 又十里至 大樹嶺 與樂安縣交

界從州治至此一百四十里又一百二十里抵樂安縣治

一北路同前九十五里至洛口市石亭子又五里至 永福菴 又

五里至 水口 又五里至 張仙塘 又五里至 焦坑 又五里至 吳

村分路左往五里至 觀音亭 又五里至 黃泥排 又五里至 蕭

田墟 又五里至 定風坳 又五里至 橫石 又五里至 東坡嶺 又

五里至 關口 又五里至 瓦亭下 與宜黃縣境交界自州治至

此一百六十里又一百里抵宜黃縣治

一北路同前一百二十里至吳村分路右行十里至 吟田 又十

里至 帶源 又五里至 關佈 又五里至 烏溪 又十里至 七星嶂

又十里至 甲嶺 又十里至 鷹嶺 與南豐縣交界自州治至此

一百八十里又九十里抵南豐縣治

一東北路同前北路由出州城三十五里至蕃墩分路右行五

里至 石上 又五里至 吳口渡 又五里至 花樹嶺 又五里至 池

佈又五里至 五里灣 又五里至 湖嶺嘴 又五里至 頭陂 又五

里至 秀嶺分界茶亭 與廣昌縣交界自州治至此共七十五里又六

十里抵廣昌縣治

一東北大路出東門十里至 楓子嶺 又十里至 磔頭腦 又五里

至 賴子炭 又五里至 相見嶺 又五里至 苦竹村 又五里至 湖

又五里至 洋歪嶺 又五里至 肥坑 又五里至 馬頭 又十里

至 來龍嶺 與石城之小松交界自州治至此六十五里 焦里

又由前東大路內七十一里至新墟分路右行五里至

又五里至 東山下 又五里至 分水嶺 與石城縣境交界由州治至此八十六里

一州境東至浮嶺逕分界茶亭八十里西至黃罐嶺分水三十五里計東西廣一百一十五里南至大柏地一百一十里北至鷹嶺一百八十里計南北袤二百九十里東南至龍下渡一百零五里西北至竹篙嶺上嶼分水一百六十里計斜長二百六十五里東北至秀嶺七十五里西南至大坑三十里計斜長一百零五里

一州境水以梅水爲經流其源發於州東北九十里之梅嶺西行二十餘里至 洛口 與州之上東江上西江下西江諸水會始通舟楫折而東流三十餘里至 吳口渡 又折而南流四十里至州治北受州西蓮花山龍管溪水遶城東南流十里至

螺石山 又西南流四十餘里至 魚尾埧 又五十餘里微折而
東至 江口 會石城之琴水又西南折二十餘里至 石子埧 入
瑞金縣界 一琴水自石城發源西南流八十里至 龍下渡
入州境又西流十里至 固村 又十里至 下河 又四十里至 長
勝 又西二十五里至 大珠塘 出江口與梅江會此州境之水
之大畧也

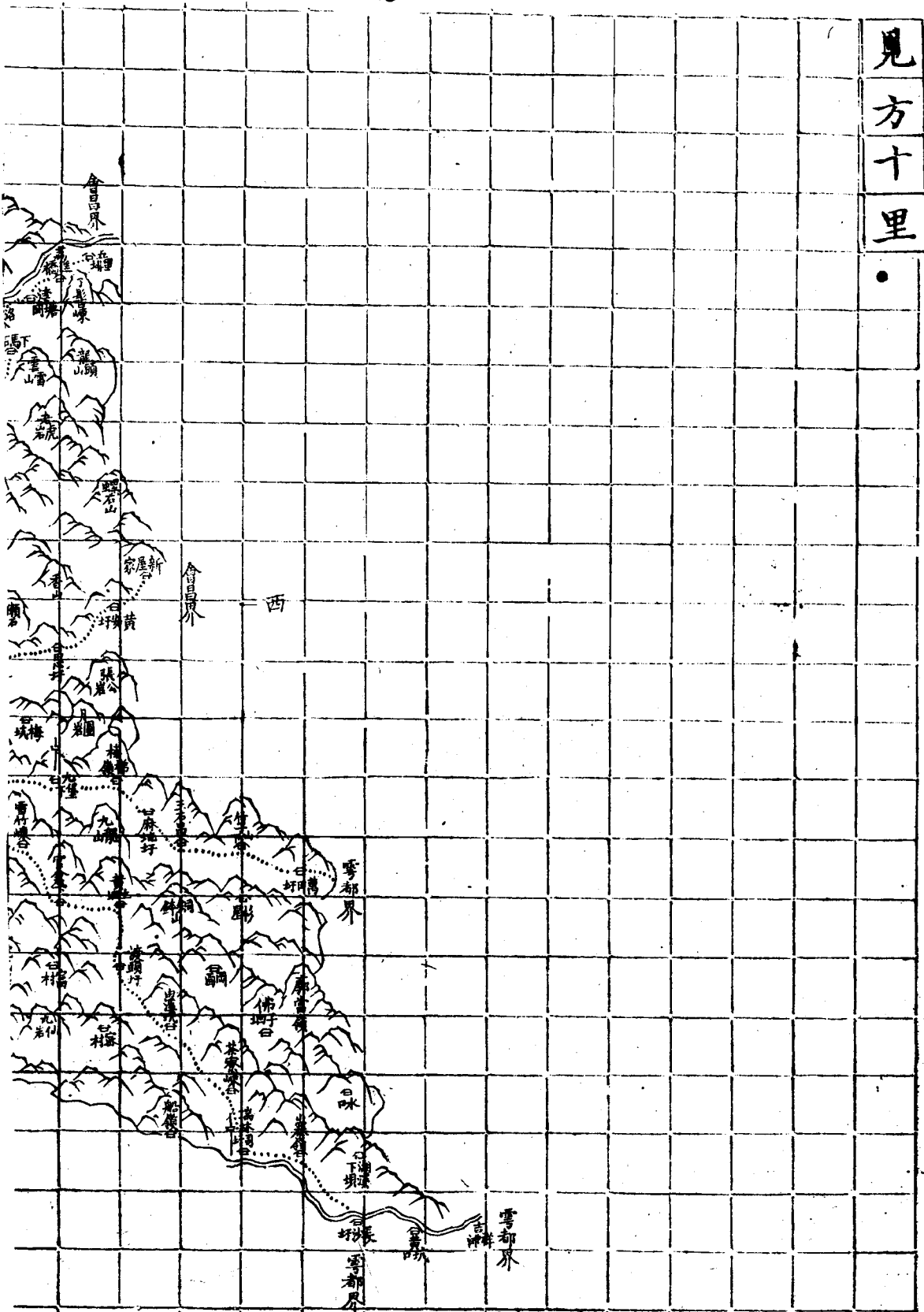
一東南山脉皆以庾嶺爲祖由庾嶺逶迤而東北二三百里其
最高之峯爲牙梳山閩吳諸省悉分支於此西行一支入州
境之東北歷秀嶺梅嶺鷹嶺越東陂隘起凌雲山又逆掉以
至州西北經竹篙嶺柯林逕起蓮花山在州西爲州治入手
之近脉焉其秀嶺之支則有如湖嶺花樹嶺由秀嶺而東則
有如獅子岩東龍嶺桐樹嶺浮嶺以界於琴江則州之東蔽

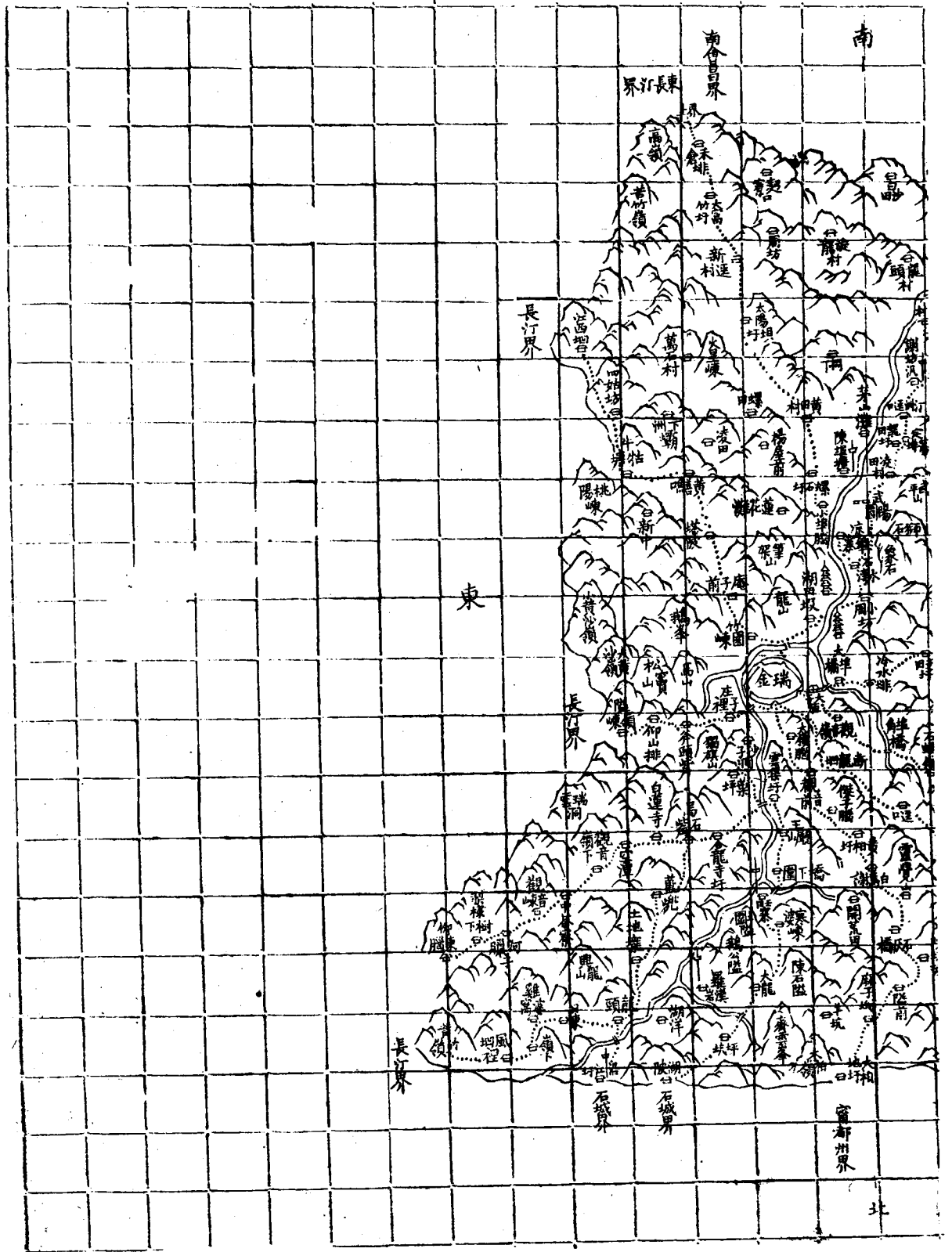
也。由鷹嶺而西則若吊嶺，若大龍，若賜掛，又皆凌雲山之小支也。其自蓮花山蜿蜒而出者，則有雲臺、金精、翠微諸山，近爲州西南之護焉。而在琴川外者，則有圍箕山、凡大栢、九轉諸嶺，皆在其麓，以爲東南之屏障。此山之大畧也。

一州境東接石城，則有東龍嶺、浮嶺；東北接廣昌，則有秀嶺；北接南豐，則有鷹峯嶺；接宜黃，則有黃土嶺；黃陂隘接樂安，則有大龍隘；大樹嶺接永豐與國，則有竹篙嶺；桐林隘接雩都，則有蓮花山、鷺婆嶺；接瑞金、石城，則有大栢、九轉諸嶺。其實州境四面皆山，凡層巒疊嶂，盤峙於腹裏者，皆峭峻狹隘，有險可據。邇年軍興以來，賊由閩、汀肆擾，則東守浮嶺隘，東北守大樹隘，賊由粵而犯贛，則守桐林隘及鷺婆嶺之大隘，賊由撫、建回竄，則守秀嶺、黃陂、大龍諸隘，其形勢然也。

瑞
金
縣
圖

見方十里





--	--	--

瑞金縣輿地圖說

一縣城東南面水西北背山城垣週迴四百六十丈高一丈八

九尺至二丈不等厚一丈梁口五百零五箇城門五東曰朝

陽南曰廣文小南曰觀光西曰挹秀北曰拱辰

一永鎮營額設官三員駐王田寨都司一員專防縣城把總一

員協防縣汛外委一員額設兵丁一百七十八名除存營外

駐防縣城汛兵丁四十五名分防羅漢岩陸塘汛兵丁十五

名瑞林寨汛兵丁十名沿江陸塘汛兵丁五名九堡陸塘汛

兵丁五名謝坊水塘汛兵丁五名

一東路出東門左行過木橋出水背街行三里至庄子裏又七

里至斧頭嘴又五里至仰山排又五里至隘嶺嶼與福建長

汀縣之古城司交界由縣城至此二十里又六十里抵汀州

長汀縣治

一東南路出小南門五里至 竹園嶺 又五里至 庵子前 又十里

至 塔陂 又十里至 黃鱔口 又十里至 牛牯塘 又十里至 四姑

塘 又十里至 江西均 與福建長汀縣交界由縣治至此六十

里係山僻小路

一南路由小南門出城新市街過雲龍橋計五里至 湖田墩 又

十里至 小周坊 又五里至 石水灣墟 又五里至 涼傘寨 又五

里至 小埠腦 左行又五里至 螺石墟 又十里至 黃田村 又十

五里至 太陽埧墟 又十里至 新逕村 又十里至 大富竹墟 又

十里至 禾倉排 又五里至 界上 東與長汀南與會昌交界自

縣治至此九十五里係山僻小路

一西南大路同上二十里至石水灣墟又十里至 武陽圍墟 又

五里至 凌田村 又五里至 龍田圩 又一里至 定蕩排 又四里

至 汀州逕口 又五里至 謝防汛 又五里至 下馬石 又五里至

洛村 又五里至 灣塘岡 又五里至 荔逕橋 又五里至 五里排

過河接會昌縣界從縣治至此七十五里又十里抵會昌縣

治

一西南路出西門直街過太子廟前共行五里至 大埠橋 又五

里至 冷水排 又十里至 趙田圩 又十里至 田心圩 又十里至

黃安圩 又五里至 新屋家 與會昌縣交界由縣治至此共四

十五里又一百二十里抵會昌縣治

一西路由西門外太子廟前分路右行五里至 觀音嶺 又五里

至 埠角橋 又十里至 石螺嶺 又十里至 九堡下 又十里至 樓

梯嶺 又五里至 麻地圩 又五里至 王石吊 又十里至 竹子山

下又十里至萬田圩又五里與雩都縣交界由縣境至此共七十五里

一西北路出城北門左行十里至斷龍坳又十里至逕口又十

里至雪竹嶼又十里至官倉下又十里至黃土坳又十里至

渡頭墟又十里至由溪坑又十里至茶寮嶼又十里至瑞林司圩

又十里至山寨嶺又十里過甯都河至長沙圩又半里交雩

都縣界由縣治至此共一百一十里

一北路出北門由上龍坊左行五里至大嶺腦又五里至觀音

前又五里至傑子腦又五里黃柏圩又五里至白馬謝又五

里至靈覺山又五里至石灰橋又五里至院坑圩又五里至

隘前又五里至麻子坳又十里至大栢地圩與甯都州交界

由縣治至此共六十里又一百一十里抵州治

一北大路出北門上龍坊右往過雙清橋共五里至沙子岡又

五里至葉坪又五里過橋至雲集圩又五里至王廳山又五

里至橋下圍又五里至王田寨圩又五里至寒婆嶼又十里

至大龍又七里至坪坑又八里至湖陂與石城縣交界由縣

治至此共六十里又八十五里抵石城縣治

一東北大路十五里雲集墟行里許分路右行十里至合龍寺

圩又五里至烏石嘴又十里至藍兜又十里至土地壠又十

里至龍頸又十里至沿江圩與石城縣交界自縣治至此共

七十里又九十里抵石城縣治

又由龍頸右行十里至日東又五里至雞婆窩又五里至嶺

下又五里至風坳裏又十里至黃竹嶺與長汀縣交界由縣

治至此九十五里又四十里抵長汀縣治

一東北路由前東北大路烏石嘴分路右行五里至 白蓮寺 又

五里至 空潭 又五里至 觀音嶺下 又五里至 中茶寮 又五里

至 觀音嶺 又五里至 河臘子 又五里至 梨棣樹下 又五里至

柳東腦 與長汀縣交界從縣治至此七十里

一縣境東至隘嶺二十里西至萬田圩七十五里計東西廣九

十五里南至禾倉排界上九十五里北至湖陂六十里計南

北袤一百五十五里東南至江西均六十里西北至長沙圩

一百一十里計斜長一百七十里西南至五里排七十五里

東北至黃竹嶺下分界九十五里計斜長一百七十里

一綿水源出縣東北黃竹嶺西行二十里至 湖洋 又十里至 陳

石山羅漢巖 又十里至 壬田寨 折而南流三十里至縣前入

於貢水 一貢水源出福建新樂山西流經古城入縣界蛇

行而南流三十里至縣前綿水會之又西行五里至藍屋渠

又折而南流十五里至石水灣又十里至武陽圍又五里至

陳埠塘又五里至茅山灘又十里至謝坊又十里至洛村又

十五里至五里排入會昌縣境一甯都水即梅江琴江合

流之水由甯都石城而來入縣界二十里至瑞林寨又二十

里至長沙潭又十里至黃坑口折而北北復南流十里至吉

府灘入雩都縣境此水之大畧也

一縣城發脈於黃竹嶺蜿蜒於東北經陳石山鷲公嶺又西北

為九龍山屈曲而來起大嶂嶺為縣主山而峙於前者有龍

山為案而筆架而筠門皆離位之列屏迤而東則觀音羅漢

瑞雲東華皆縈護於左焉其西則石螺七堡以至於銅鉢皆

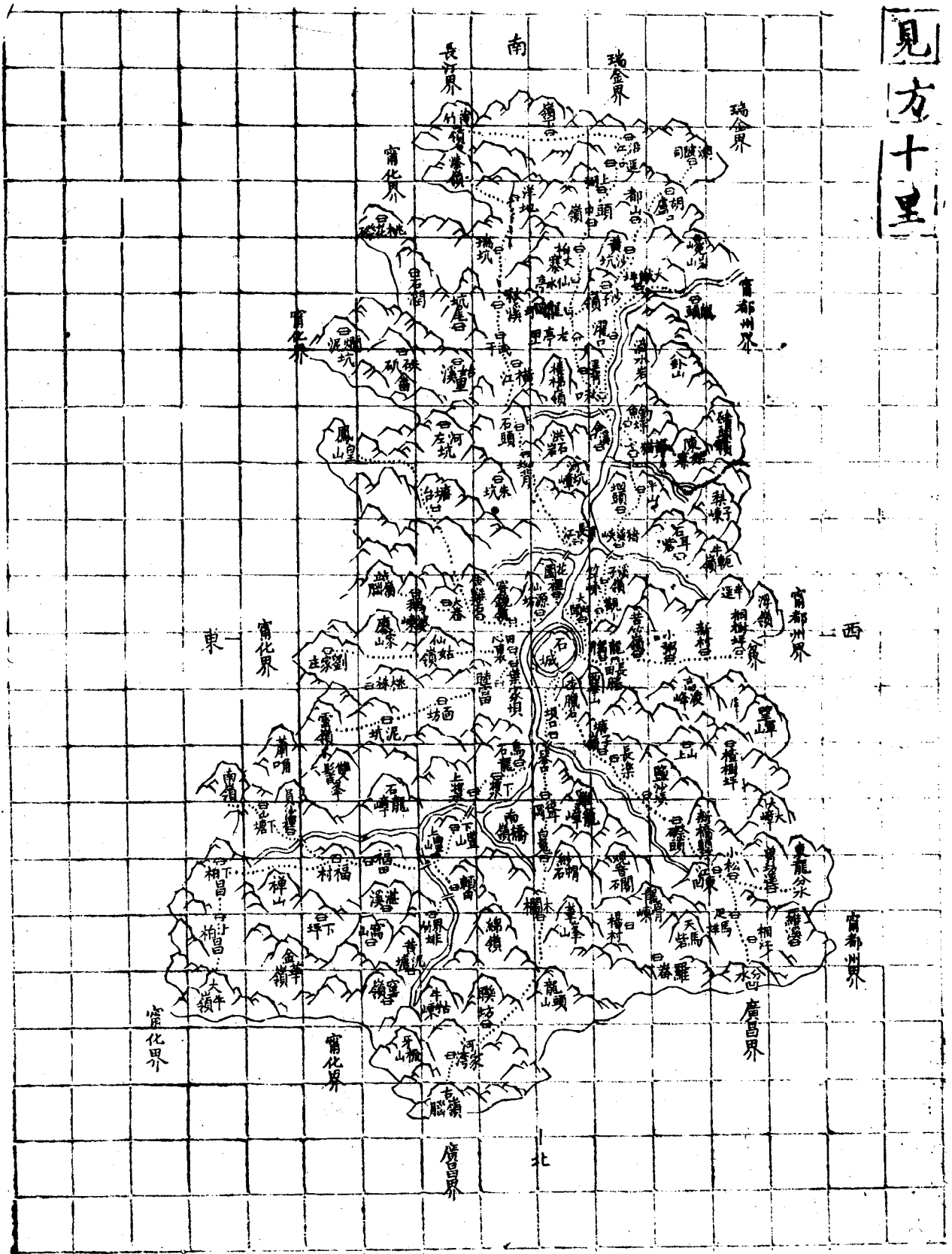
右拂以為衛而其餘若獅象之塞水口為下流砥柱又無非

一邑之奇觀也此山之大畧也

一縣境踞五嶺之尾拊八閩之脊密峽叢山周於四境陳石鷺公寒婆界連乎石城黃沙陳畚日東接引乎閩汀而其西北兼扼乎甯粵者則瑞林寨也其東南兼踞乎閩粵者則桃陽新逕等處也壬田寨東扞黃竹西衛瑞林北顧湖陂永鎮營駐此足資控馭此瑞金形勢之大畧也

石城縣圖

見方十里



石城縣輿地圖說

一縣治東南臨水西北濬濠城週圍三里有奇計長五百零四

丈八尺高二丈三四尺不等厚一丈堞口一千一百八十箇

爲門四東曰旭華西曰鞏金南曰迎禧北曰拱辰

一甯石營駐札石城縣汛分防千總一員協防外委一員額設

兵丁三十五名

一東路出城東門左往二里至葉家埧又三里至陸富又十里

至面坊又十里至泥坑又十里至雲嶺與福建甯化縣境之

長枋交界由縣治至此共三十五里

又出東門過河田心裏十五里至仙姑嶺又二十里至劉家

庄與福建甯化縣境交界由縣治至此共三十五里

一東南路出城南門過河仙源坊五里至窖鏡嶺又五里至金

雞石又五里至 大崙 又五里至 鴛婆嶼 又五里至 站嶺 與

甯化縣境交界由縣治至此計二十五里又四十五里至甯

化縣治

又由金雞石南行二十里至 塘臺 又二十五里至 鳳凰山 與

甯化縣交界由縣治至此五十五里

一南路出西門南行五里至 大坪頭 又左往五里至 花園裏 又

十里至 長江 又東行十五里至 均背 又五里至 烏石頭 又十

里至 橫江 又東行五里至 武干 又五里至 秋溪 又十里至 瑞

坑又十里至 洋地 又十里至 漆嶺 交甯化界自縣治至此共

九十里

一南大路出城西門南行五里至 大坪頭 又三里至 觀下 又五

里至 竹子嶼 又三里至 溪子嶺 又八里至 均頭 又六里至 坪

山又五里至 黃猪潭 又五里至 釣魚坪 又五里至 秋口 又五

里至 逕背 又五里至 老亭裏 又五里至 龍岡圩 又五里至 仙

水亭 又五里至 栢杖寨 又五里至 頭巾嶺 又五里至 上彌 又

五里至 逕口 又五里至 沿江 與瑞金縣交界自縣治至此九

十里

又由沿江東行十五里至 嶺下 又十五里至 黃竹嶺 與福建

長汀縣交界由縣治至此一百二十里又三十五里至長汀

縣治

又龍岡分路右行五里至 沙子嶺 又五里至 黃沙坑 又五里

至都山 又五里至 胡盧口 又五里至 湖曠司 與瑞金縣分界

由縣治至此八十五里又六十里抵瑞金縣治

一西南路由秋口分路西行十里至 濯口 又十里至 大猷坪 又

十里過河至龍頭與甯都州交界由縣治至此七十五里

一西路出城西門西行五里至龍舞井又二里至長田塍又五

里至苦竹嶺又七里至小廟又六里至新村又六里至桐樹

坪又一里至分界茶亭與甯都州境之浮嶺逕分界自縣治

至此三十里又八十里抵州治

一西北路出城北門偏西行五里至李嶼石又八里至塘子嶺

又二里至長樂又五里至鹽沙坪又五里至礮頭又五里至

新橋頭又三里至江東坳又二里至小松又偏西行五里至

會坊逕又五里至東龍分水與甯都州交界由縣治至此共

四十五里

又由小松分路北行五里至走馬排又五里至桐江又五里

至分水坳與建昌府屬之廣昌縣境分界由縣治至此共五

十里

一北路出城北門十里至渠口又十里至聳岡又十里至白兔

又十里至木欄又二十里至聯坊又五里至何家灣又五里

至古嶺腦與廣昌縣分界由縣治至此共七十里

一北門出城十里至渠口東行五里至烏石龍又十里至上漿

又五里至下豐山又五里至上豐山左行五里至賴田又五

里至界竹排又十里至黃泥塘又五里至窰嶺與甯化縣境

分界由縣治至此六十里又八十里抵甯化縣治

一東北路由上豐山分路東行五里至福田又五里至福村又

二十里至下栢昌又十里至上栢昌又十里至大牛嶺與甯

化縣境分界由縣治至此八十五里

又由福村分路東行十里至員沙裏又五里至山下塘又五

里至南嶺亦與甯化縣境之壘頭嶺交界由縣治至此共七
十里又七十里至甯化縣治

一縣境東至雲嶺三十五里西至桐樹坪界亭三十里計東西
廣六十五里南至沿江九十里北至古嶺腦七十里計南北
袤一百六十里東南至站嶺腦二十五里西北至分水均五
十里計斜長七十五里西南至龍頭七十五里東北至牛嶺
八十五里計斜長一百六十里

一琴水發源於縣北牙梳山之牛牯嶼緣崖蛇行西流八十餘
里至琴口始可通舟又折而南流五里至填口填水來會而

水愈大又南流十里至縣治東北遂循東門而南行五里至
古樟口又五里至花園嶺又十里至長江又二十里至合溪

口又十里至秋口又十里至濯口又十里至大猷坪又十里

至龍下渡又十里入甯都境此水之大畧也

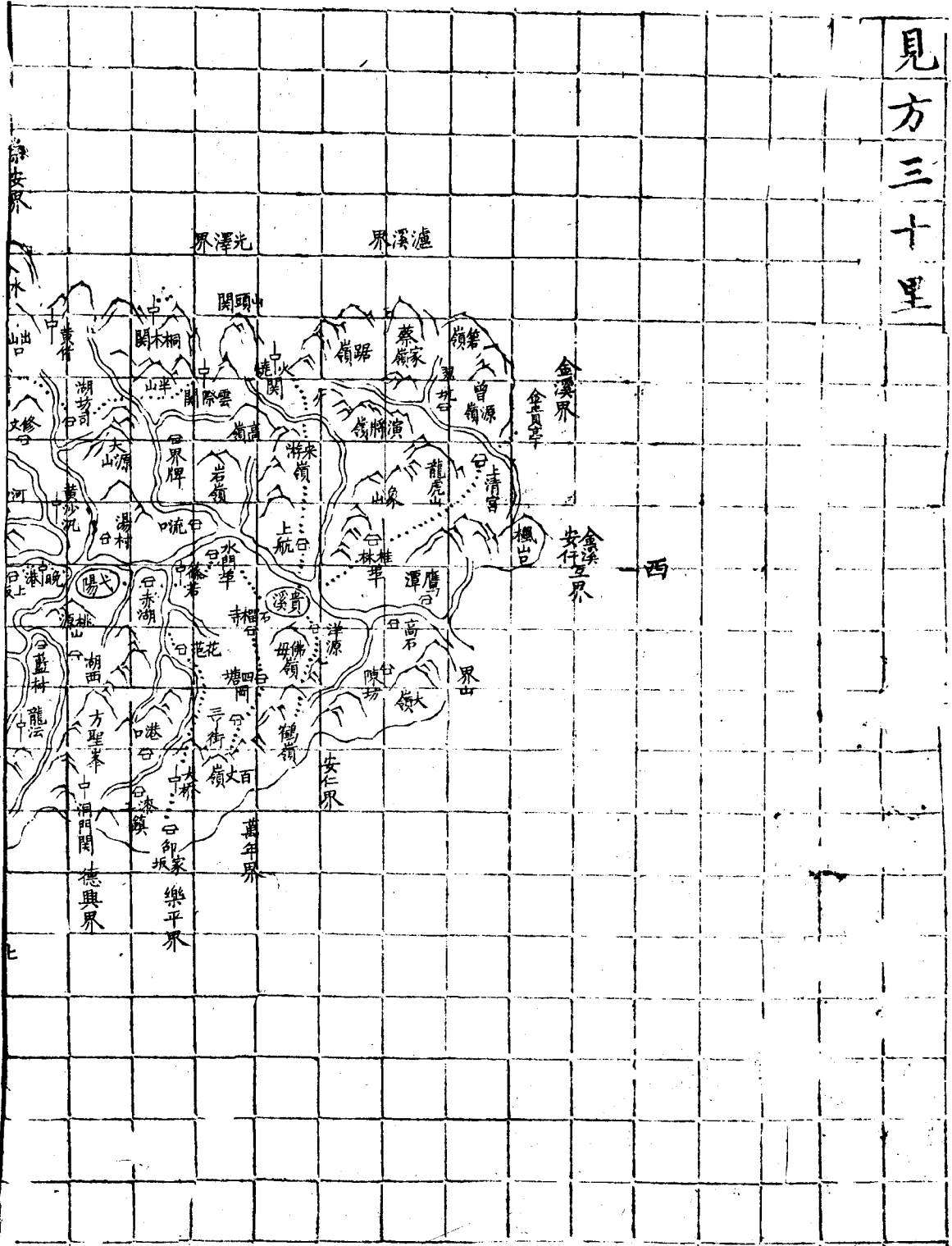
一縣境山脈從牙梳山而來逶迤盤礴經池家坳古嶺腦塹上嶺抵鉄樹坳左下一支峯巒聯屬至東龍嶺復轉而東南過大夫嶂桐樹坪厯高凌峯至苦竹嶺而下結縣治焉而近城之左護則李蠟石塘澤嶺也其右衛則西華山騎馬嶺也由西而南如樓階嶺鷲公嶺黃竹嶺以接於瑞金長汀此山之
大畧也

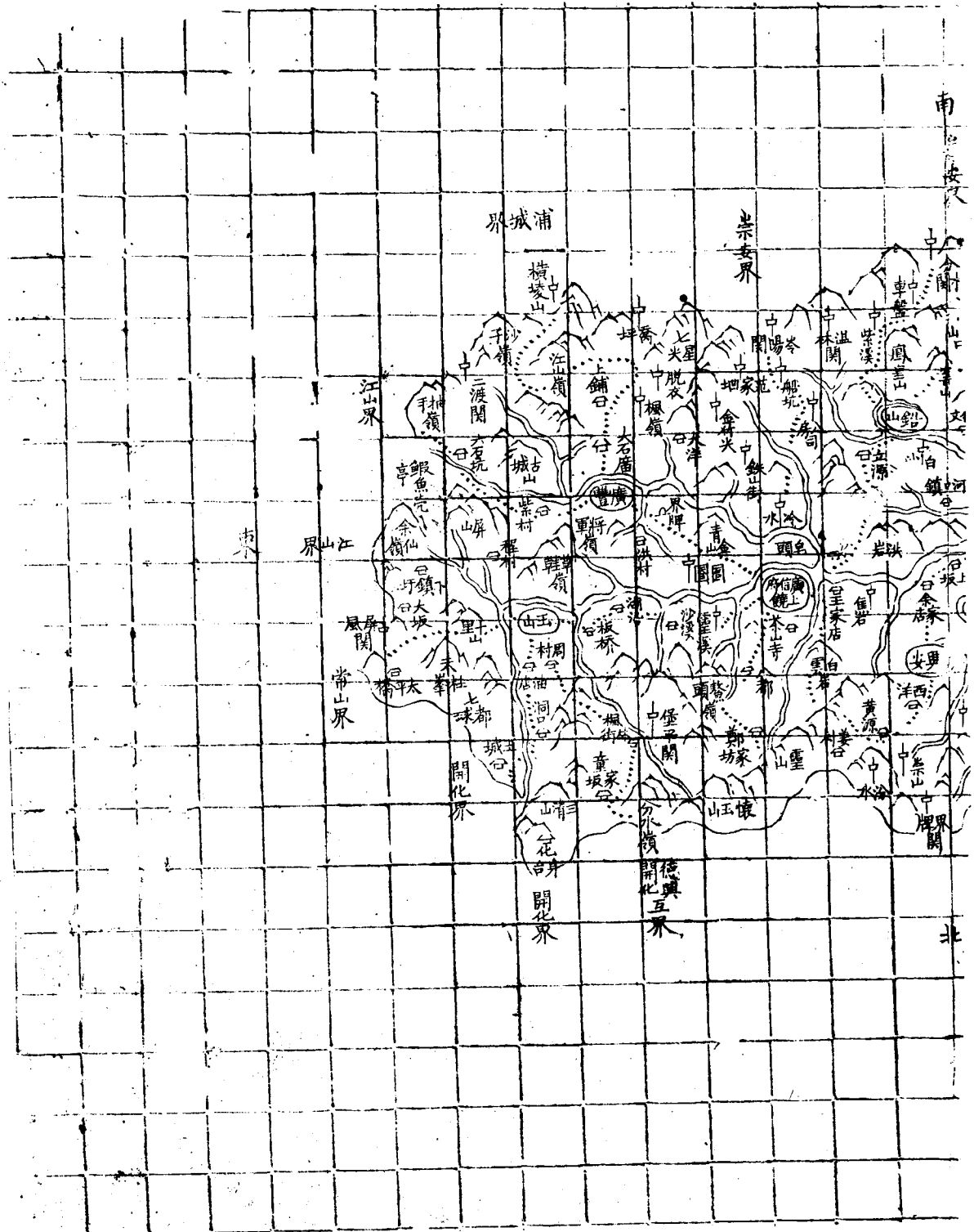
一縣境四面皆山虬撐虎踞無處非險鳥道羊腸無境非隘其尤著者西連甯都則有桐樹坪東龍嶺爲甯石孔道若由西而北則分水坳鉄樹坪界建郡之廣昌邇年逆匪肆擾撫建皆由此竄突迤北而東則望軍樓嶺密嶺大牛嶺黃栢嶺雲嶺南至於站嶺又南而漆嶺以至於閩汀之黃竹皆界閩省


之險要也若西由桐樹坪而浮嶺迤而南至於大猷坪龍頭
則當甯零瑞石之衝而秋溪黃沙坑樓梯嶺竇扼瑞石之要
其近城者西則有苦竹嶺南則有猪婆峽路尤狹險可據城
北之李蠟石居民結寨其上以避寇捍患此石城形勢之大
畧也

廣信府圖

見方三十里







廣信府全屬郡縣輿地圖說

一廣信府上饒縣附部所有城制及額兵塘汛數目均詳上饒及外六縣圖說

一廣信府轄縣七除上饒附部外自上饒縣東至沙溪五十里

交玉山縣界又五十里至玉山縣自上饒縣東南行四十五

里至界牌亭交廣豐縣界又十里至廣豐縣自上饒縣西南

行四十五里石溪鋪交鉛山縣界又三十五里至鉛山縣自

上饒縣西行四十五里通都鋪交興安縣界又三十五里至

興安縣又自興安縣西南行十里至界牌交弋陽縣界又四

十里至弋陽縣又自弋陽縣西行四十里至水門埠交貴溪

縣界又三十五里至貴溪縣是爲本府分至各屬縣之界

按貴溪弋陽縣交界處在篠簕嶺嶺側曰水門埠弋陽西

路以水門埠為止界貴溪東路又以篠箬嶺為止界蓋兩境犬牙相錯之處府志載西路由弋陽出西門過大石橋至廣東石橋與貴溪交界今履勘廣東石橋遍問並無其處蓋古昔異名正西之界當以水門埠為準

一府東路出東門一百里至玉山縣又自玉山縣東行四十里

至太平橋與浙江省衢州府常山縣交界自府至太平橋計

共一百四十里為府境東至鄰省之止界

又府東路出東門五十五里至廣豐縣又自廣豐縣東行八

十里至抽手嶺與浙江省衢州府江山縣交界自府至抽手

嶺計共一百三十五里亦為府境東至鄰省之止界

按玉山縣東路四十五里之下鎮墟又北行二十里之太

坂皆與江山縣交界今履勘以抽手嶺為東路正界者就

其遠者言之也

一府東南路出東門迤南行五十五里至廣豐縣又自廣豐縣

東南行六十五里至

二渡關

與福建省建甯府浦城縣交界

自府至

二渡關

計共一百二十里為府境東南至鄰省之止

界

又府東南路自府出東門五十五里至廣豐縣又東南曲折

行一百八十五里至

橫稜山汛

與浦城縣交界亦為府境東

南至鄰省之止界

一府南路出南門

百三十里至

岑陽關

與福建省建甯府崇

安縣交界為府境南至鄰省之止界

又府南路出南門西南行八十里至鉛山縣又自鉛山縣南

行八十里至

分水關

自府至

分水關

計共一百六十里亦為

府境南至鄰省之止界

一府西南路出西門西南行八十里至鉛山縣又自鉛山縣西

南行一百二十里至 桐木關 與福建省邵武府光澤縣交界

自府至 桐木關 計共二百里為府境西南至鄰省之止界

按桐木關迤西北有黃栢村再由黃栢村迤西北有雲際

關皆與光澤縣交界此二處皆係光澤縣犬牙錯入之處

東南止界當以桐木關為准

又府西南路出西門八十里至興安縣又自興安縣西行五

十里至弋陽縣又自弋陽縣西行七十五里至貴溪縣又自

貴溪縣南行一百三十里至 蔡家嶺 與建昌府瀘溪縣交界

自府至 蔡家嶺 計共三百三十五里亦為府境西南至鄰府

之止界

一縣西路出西門二百零五里至貴溪縣又自貴溪縣西南行
八十里至 金貴亭 與撫州府金谿縣交界自府至 金貴亭 計

共二百八十五里爲府境西至鄰府之止界

又府西路自出西門二百零五里之貴溪縣西北行六十里
至 大嶺 與饒州府安仁縣交界自府至 大嶺 計共二百六十

五里亦爲府境西至鄰府之止界

一府西北路自出西門二百零五里之貴溪縣東北行八十里
至 百丈嶺 與饒州府萬年縣交界自府至 百丈嶺 共二百八

十五里爲府境西北至鄰府之止界

又府西北路自府出西門八十里至興安縣又自興安西行
五十里至弋陽縣又自弋陽縣西北行九十五里至 邵家坂

與饒州府樂平縣交界自府至 邵家坂 計共二百二十五里

亦為府境西北至鄰郡之止界

按省志載府境北至樂平縣界一百六十里今勘詢由府
大路至邵家坂二百二十五里即由興安之金雞山等處
逕達弋陽北境亦總計有一百九十餘里之遠言一百六
十里者未經詳考也

一府北路自出西門八十里之興安縣北行一百二十里至汾
水嶺汛與饒州府德興縣交界自府至汾水嶺汛計共二百

里為府境北至鄰府之止界

又府北路出北門六十里至鄭家坊與饒州府德興縣交界

亦為府境北至鄰府之止界

一府東北路出東門一百里至玉山縣又自玉山縣北行九十
五里至化身臺與浙江省衢州府開化縣交界自府至化身

臺計共一百九十五里爲府境東北至鄰省之止界

一府境所轄各縣與鄰省鄰府交界處遠近不等互詳各縣圖

說中

一府境東至太平橋一百四十里西至金貴亭二百八十五里

計廣四百二十五里南至分水關一百六十里北至汾水嶺

汛二百里計袤三百六十里東南至二渡關一百二十里西

北至百丈嶺二百八十五里計斜長四百零五里西南至蔡

家嶺三百三十五里東北至化身臺一百九十五里計斜長

五百三十里

按府志載東西廣四百七十五里南北袤二百二十里合

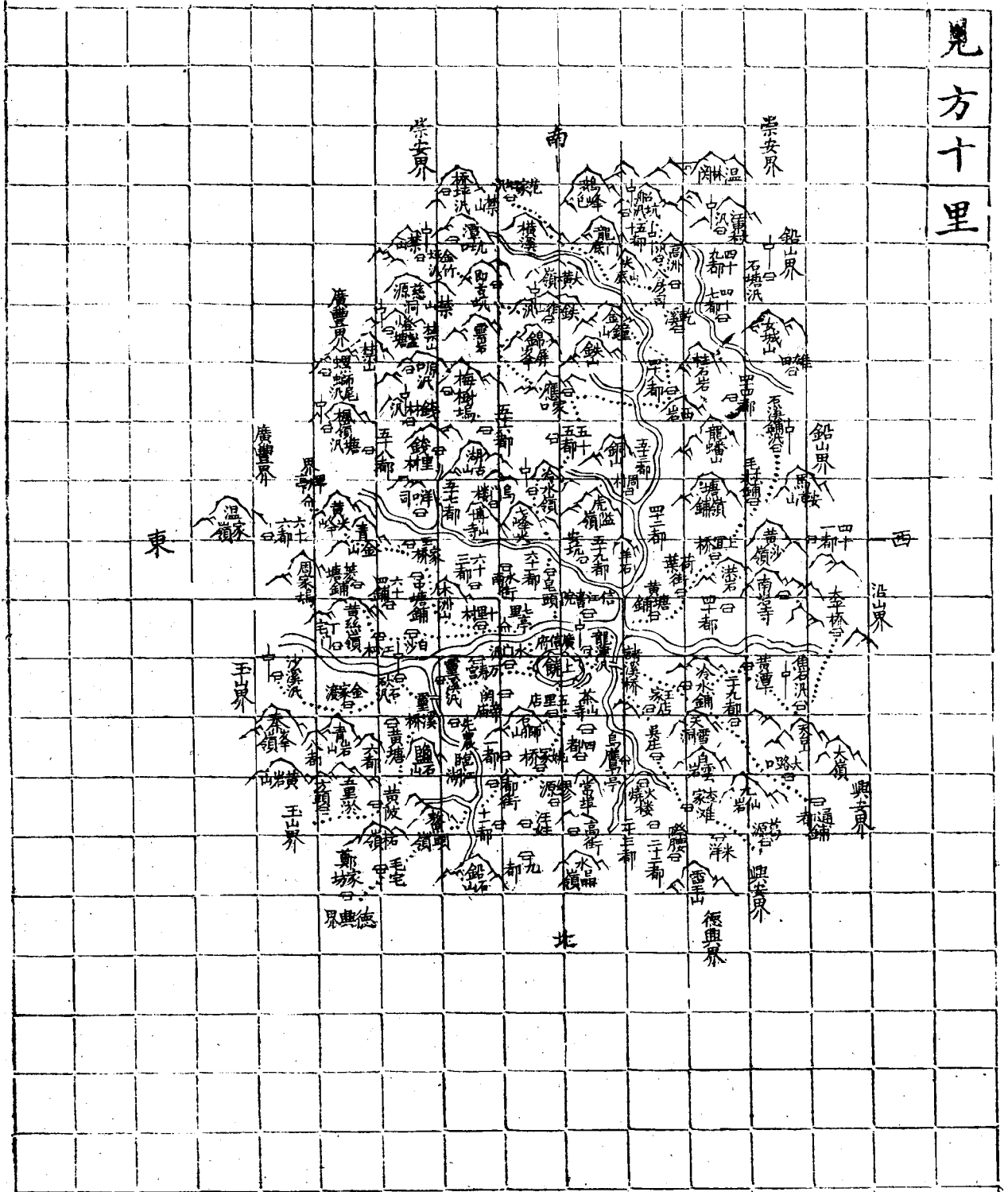
勘廣數有絀而袤數有贏蓋府志僅以安仁爲西界不知

府正西界尙有金谿之金貴亭金谿較安仁稍近此廣數

之所以不合也府志南境以上饒之岑陽關爲界不知鉛山之分水關亦爲合府全境正南之界北境以上饒之鄭家坊爲界不知興安之汾水嶺汛亦爲合府全境正北之界此二處路皆較遠故袤數亦異又以萬年爲府境正西之界德興爲府境正東之界均與方位不合總之凡志書所言四正四隅均不載斜長之數故動多牽扯淆混至所繪之圖每因限於紙格動輒折長爲方遂至遠近倒置東西錯出以現在路逕考之多迥不相合者大失古人繪圖列說之本意今就耳目所見及者畧爲考正如右

上饒縣圖

見方十里



廣信府上饒縣輿地圖說

一縣城高二丈厚一丈三尺週圍一千二百六十三丈六尺塚

口一千四百二十四箇凡六門東玉清南信陽西寶澤北靈

山又小南門春浦小西門輔翼

一縣額設廣信營馬戰守兵五百九名分防外縣並塘汎十九處

一縣以鄉紀都計四鄉六十八都

一縣東路出東門十五里至靈溪汎又十里至砍石鋪又十里

至金家渡又十五里至沙溪汎自縣治至此計共五十里與

玉山縣交界又前至玉山縣治五十里

一縣東南路出東門七里至七里亭又三里至十里村又十五

里至中塘鋪又五里至王家橋又五里至青金山又十里至

界牌亭自縣治至此計共四十五里與廣豐縣交界又前至

廣豐縣治十里

又路由十里村分路南行五里至六十三都又十里至博山

寺又七里至洋口亦與廣豐縣交界又前至廣豐縣治二十

里

又路由十里村分路東行十里至白沙又五里至江村又五

里至黃絲嶺又十里至周家塢又五里至六十六都又十里

至溫家嶺自縣治至此計共五十五里亦界廣豐縣

一縣南路出南門十五里至皂頭又十五里至冷水嶺又二

十里至應家口又十五里至四十八都又十五里至金鐘山

又十里至八房司又二十里至船坑又二十里至岑陽關

自縣治至此計共一百三十里與福建省崇安縣交界

按府縣志均載南至岑陽關一百五十里與福建崇安縣

交界省志載南至岑陽關一百五十里與福建浦城縣交界今經勘詢岑陽關實係崇安界省志未可憑其路亦並無一百五十里之遠特為考正如右

又自應家口分路迤東南行過橋二十五里至鉄山街汛又

二十里至金竹坪汛即係入禁山之路

又自八房司分路迤東行五里至尖山底又十五里至橫溪

又十里至范家坳汛亦係禁山之路

一縣西南路出西門過河十里至黃塘鋪又五里至荷葉街又

十里至上宜橋又十里至毛村鋪又十里至石溪鋪汛自縣

治至此計共四十五里與鉛山縣交界又前至鉛山縣治三十五里

一縣西路出西門十五里至冷水鋪又十里至黃潭又十里至

焦石汛 又十五里至 太平橋 自縣治至此計共五十里與鉛

山縣交界

按縣中水路自南門塘汛十里至龍潭汛又二十里至焦石汛又二十里至葉村洲與鉛山縣交界此即信河通行

八省之大路也

又縣西路出西門由十五里之冷水鋪分路北行十里至二十九都 又十五里至 大路 又五里至 通都鋪 自縣治至此

計共四十五里與興安縣交界又前至興安縣治三十五里

按省志載西陸大路自縣西門五十里至宋村鋪交興安縣界今經履勘宋村西稍迤北正西界當以通都鋪為准

一縣西北路出西門過河十五里至 王家店 又十里至 吳庄 又

十里至 李家灘 又十五里至 葛源 自縣治至此計共五十里

與興安縣德興縣兩縣互界

一縣北路出北門五里至五里店又十里至姚家橋又十里至

八都街又十里至鰲頭嶺又十五里至毛宅又十里至鄭家

坊自縣治至此計共六十里與德興縣交界又前至德興縣

治七十里

一縣東北路自出東門十五里至靈溪汎分路北行十五里至

鹽石山又十里至黃陂又十里至方頭自縣治至此計共五

十里與玉山縣交界

一縣東至沙溪汎五十里西至太平橋五十里計廣一百里南

至岑陽關一百三十里北至鄭家坊六十里計袤一百九十

里東南至溫家嶺五十五里西北至葛源五十里計斜長一

百零五里東北至方頭五十里西南至石溪四十五里斜長

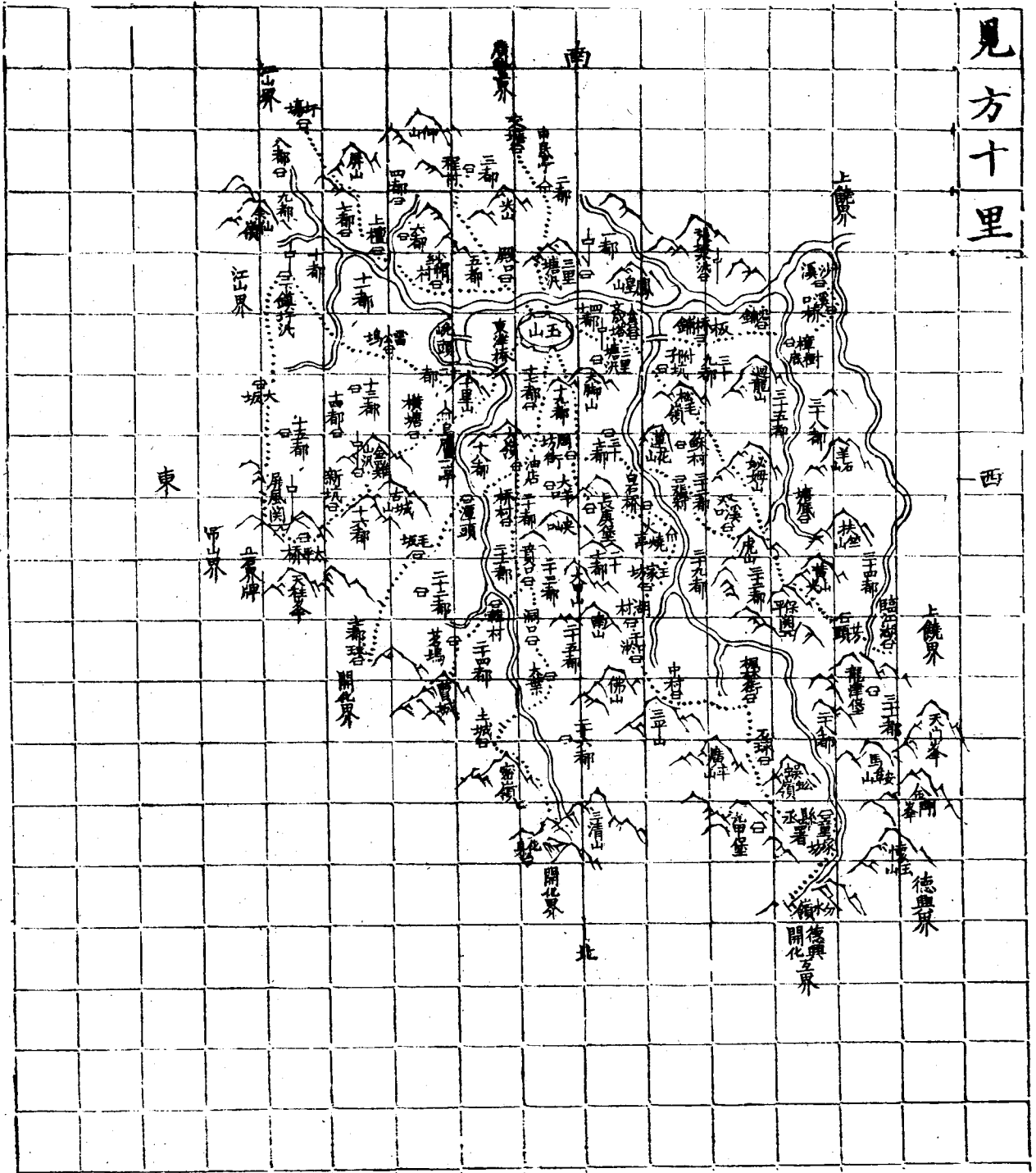
九十五里

一縣中高溪一水上溯玉山下經弋貴是爲信河在饒境曰上饒江其南岸支流如牛眼灘白石灘梅潭五里淤諸水皆入高溪西流而歸饒郡邑中水路東自沙溪西達葉村沿流設立水汛以資防範正不可視爲具文而忽之

一縣中以靈山爲鎮山以銅石山爲扼塞重險之地卽稱禁山也其山東毘廣邑南達閩境重岩疊嶂磴道迴旋惟僻處之奧隅恐奸萌之潛伏自在司牧者平時嚴保約勤稽查雖地險逾於七盤而民良安其百堵矣禁山迤西岑陽鶯山等嶺亦係巖嶽崇隆爲閩省分界之隘至若北之五馬嶺西之石橋馬鞍諸山則僅可侈觀游而非形勢之所在故不具論云

玉
山
縣
圖

見方十里



廣信府玉山縣輿地圖說

一縣城週圍六里共計一千零十三丈高一丈六尺厚九尺城

凡六門東潤澤西廉善南垂教北采粟東南儒林西南杏花

一縣城守把總一員守兵三十四名下鎮墟外委一員管轄汛

地一處詳圖防兵三十四名

一縣以都紀地共四十都

一縣東路出東門五里至東津橋又五里至十里山又五里至

烏鷹亭又五里至橫塘又五里至金雞嶺又五里至古城又

五里至新坑又五里至太平橋自縣治至此計共四十里與

浙江常山縣交界又前至常山縣治四十里

又路自距城五里之東津橋分路東南行二十里至雷公塢

又二十里至下鎮墟為浙江江山縣之大路

又自距城四十五里之下鎮墟分路北行二十里至大坂又二十里亦至太平橋

按此路為玉山與常山江山三縣犬牙交錯之地

一縣東南路自距城五里之殿口分路東行十里至紗帽村又

十里至上槽又十里至屏山又十里至圩場自縣治至此計

共四十五里與浙江江山縣交界

一縣南路出南門十里至草鞋嶺又十里至申明亭又五里至

交塘自縣治至此計共二十五里與廣豐縣交界又前至廣

豐縣治四十五里

又路出南門東行五里至殿口又南行二十里至程村為通

廣豐縣之大路

一縣西南路出西門十里至文成塔又十里至板橋鋪又十里

至湖沿鋪 又五里至樟樹底 又十里至溪口橋 又五里至沙溪
自縣治至此計共五十里與上饒縣交界又前至郡城五十里

按縣城偏於西南出城西南行過大河十許里即廣豐上饒互界之地並無往來之道只得以西稍迤南之沙溪為

西南界云

一縣西路自距城十里之文成塔分路西北行五里至附子坑

又五里至松毛嶺 又十里至娒母山 又十里至虎山 又十五

里至芳頭 又十里至臨江湖 自縣治至此計共六十五里與

上饒縣交界

按此路以縣城形勢論之當為西北路而既以沙溪為西南路則此路合一邑全勢論之當為正西云

一縣西北路出北門迤西十里至大脚山又十五里至周坊街

又十五里至白石橋又五里至火燒亭又十里至王家坊又

五里至湖村又五里至千口淤又十里至中村又十里至楓

林街又十里至石球又十五里至童家坊又十五里至分水

嶺自縣治至此計共一百二十五里與開化德興兩縣互界

又自距城九十里之童家坊分路西行二十里至馬鞍山與

上饒縣交界

又自距城二十五里之周坊街分路西行二十五里至蘇村

為芳頭之小路

又自周坊街分路西北行二十五里至張村又十里至雙溪

亦往上饒之路

一縣北路出北門十里至十七都又十里至油店又十里至橋

村又十里至賁口又十里至洞口又八里至大葉又十五里至土城又二十里至三清山又二里至化身臺自縣治至此計共九十五里與浙江開化縣交界又前至開化縣治三十里

一縣東北路自距城二十里之油店分路東北行十里至潭頭

又十里至毛坂又二十里至七都球自縣治至此計共六十

里與開化縣交界

又自三十里之毛坂分路東行十里亦至東路之古城

又自距城四十里之賁口分路東北行五里至韓村又十里

至茗塢又五里至曹城交開化縣界

一縣東至太平橋四十里西至臨江湖六十五里計廣一百零

五里南至交塘二十五里北至化身臺九十五里計袤一百

二十里東南至圩場四十五里西北至分水嶺一百二十五

里計斜長一百七十里東北至七都球六十里西南至沙溪

五十里計斜長一百一十里

一縣中為信水發源之地其源出三清山者曰金沙溪源出懷

玉山者曰玉琊溪二溪合流會大橋溪下鎮溪之水而為信

江西流入鄱湖邑中水道進省即由此路費宏題廣信地理

圖云信境東浙南閩西北撫饒高溪水貫其中即此謂也

一縣中三清懷玉二山為邑中之鎮而天門天柱等峯實為東

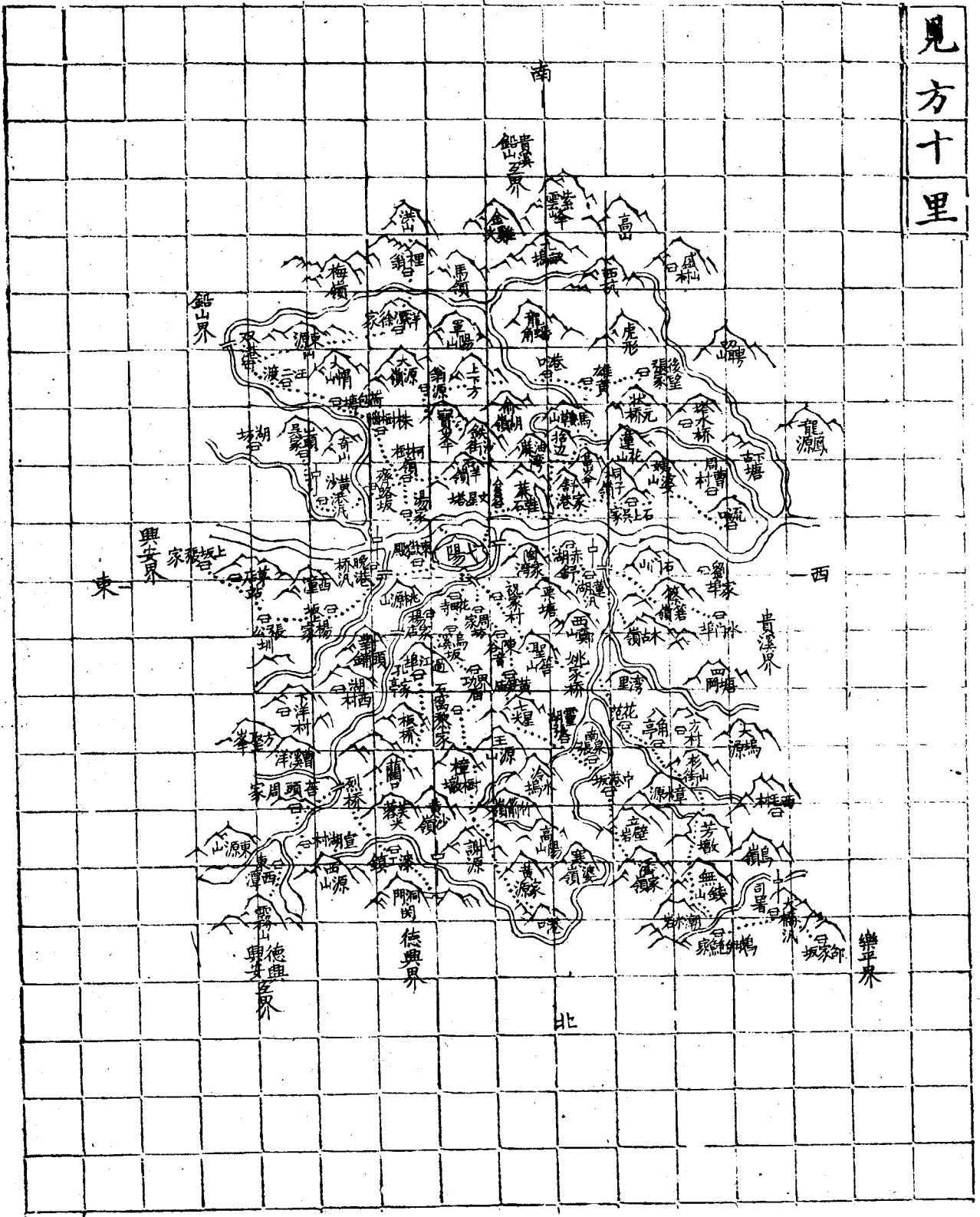
西要隘所謂步通三衢犬牙閩越者蓋豫章東路第一門戶

也縣境始屬浙郡改隸信州所以翊衛郡城為咽喉控制之

地古人設險之意蓋不誣云

弋易縣圖

見方十里



廣信府弋陽縣輿地圖說

一縣城高一丈七尺厚一丈三尺週圍五里許九百六十八丈

城上堦口一千三百八十一箇凡八門東賓陽西挹爽南迎

薰北拱極又小東門久經閉塞小南門小西門小北門

一縣額設守城兵三十三各水陸塘汛九處詳圖每汛兵二名

一縣東路出東門三里至東嶽殿又七里至晚港橋汛又十里

至西潼又十里至茅店站又五里至上坂張家自縣治至此

計共三十五里與興安縣交界

按縣東路十里至晚港汛即與興安縣交界蓋係犬牙相

錯之地若論東界正境則當以上坂為准

又東路自出東門十里之晚港橋汛分路北行十里至板上

楊家又十里至張公坵自縣治至此計共三十里與興安縣

交界

按由坂上楊家迤西南行十里至石塘鋪亦界興安

一縣東南路出南門十里至湯家村又五里至齊路坂又十五

里至黃沙港汛又十里至山頭吳家自縣治至此計其四十

里與鉛山縣交界

一縣南路出南門十里至湯家又五里至柯樹嶺又十里至株

樹腦又十里至荷包塘又十里至汪二渡又五里至雙港又

十里至東源山又十里至洋潭徐家又十里至裏翁又十里

至洪山自縣治至此計其九十里與鉛山貴溪兩縣互界

按雙港南稍迤東已與鉛山縣交界由雙港迤西南行即

係縣中正南路與貴溪鉛山兩縣互界

一縣西南路自南門過河十五里至齊路坂又十里至石羊嶺

又五里至 鉄沙街 又五里至 寶峯 又五里至 翁源 又十里至
上下方又十里至 港口 又五里至 雄黃 又十里至 後望張家

自縣治至此計共七十五里與貴溪縣交界

又路出西門過 烏磯渡 五里至 文星塔 又五里至 麻草石 又

五里至 油麻灣 又五里至 招邊 又十里至 馬鞍山 又十里至

雄黃又十五里至 後村 自縣治至此計共五十五里與貴溪

縣交界

又路出西門五里至 文星塔 又十里至 舒家港 又五里至 桐

子嶺又五里至 石上吳家 又五里至 姨婆山 又十里至 流口

自縣治至此計共四十里亦界貴溪縣

一縣西路出西門五里至 陶家灣 又十里至 赤湖舒家 又五里

至 蓮湖汛 又十里至 篠箬汛 又十里至 水門埠 自縣治至此

計其四十里與貴溪縣交界

又西路由出西門十五里之蓮湖汎分路迤北行十五里至木古嶺亦界貴溪縣

一縣西北路出北門十里至祝家村又十里至聖筭山又十里

至姚家橋又十里至花范又五里至八角亭又五里至杉山

街又五里至芳墩又十里至無錢山又五里至潮水巖又五

里至鶯卵鮑家又十里至大橋汎又十里至邵家坂自縣治

至此計共九十五里與樂平縣交界

又西北路出北門十里至周家店又五里至陳谷音又五里

至黃笋廟又五里至七星尖又十里至靈湖張家又五里至

南泉張家又五里至中港坂又五里至立壁巖又十里至潘

家嶺又五里亦至無錢山亦往大礮邵家坂之路

一縣北路出北門十里至楊家店又五里至過江埠又五里至

孔家亭又十里至板橋又十里至蘭口又五里至烈橋又十

五里至漆工鎮又五里至洞門關自縣治至此計其六十五

里與德興縣交界

又北路出北門五里至花田寺又五里至葛溪坂又十里至

界功廟又十里至石窩黎家又十里至樟樹墩又十里至謝

源又十里至黃家源又十里至港口又十里亦至洞門關

一縣東路由出北門四十五里之烈橋分路東行十里至笪

頭周家又五里至宣湖村又五里至東西潭又五里過嶺至

霧山自縣治至此計共七十里與興安德興兩縣互界

一縣東至上坂張家三十五里西至水門埠四十里計廣七十

五里南至洪山九十里北至洞門關六十五里計袤一百五

十五里東南至 山頭吳家 四十里西北至 邵家坂 九十五里

計斜長一百三十五里西南至 後望張家 七十五里東北至

霧山 七十里計斜長一百四十五里

按省志廣四十里袤一百四十里縣志廣八十里袤一百

五十里今履勘與縣志之數大率相符省志言廣四十里

蓋以晚港汎為東至之止境然亦不止四十里之近則未

詳考之故耳

一縣中信江之水即名弋陽江自縣東三十五里入弋境至縣

西四十里達貴溪界即水路達省孔道他如弋溪葛溪軍陽

晚港等水皆會信江而西入鄱境此其大畧也

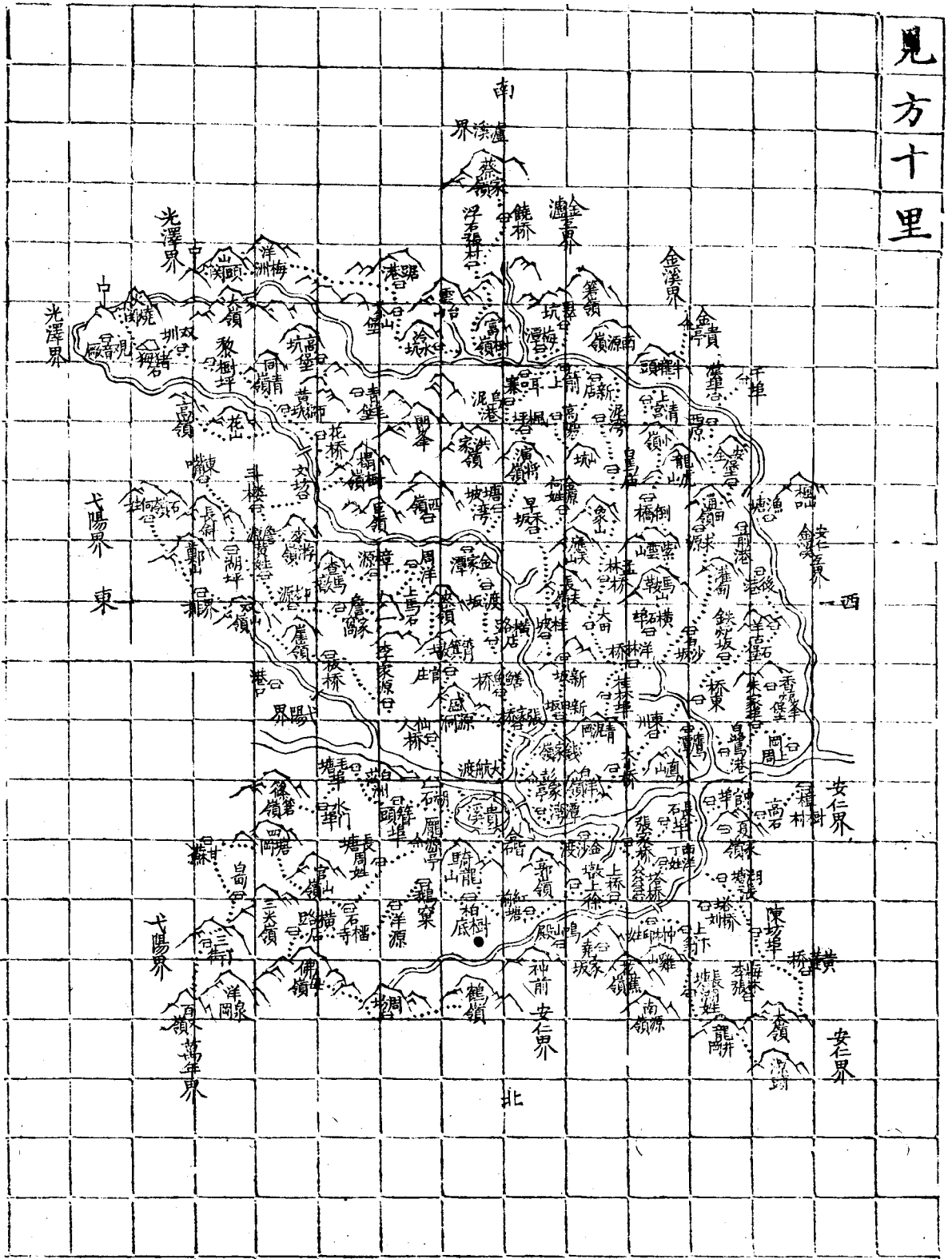
一縣中東西兩境均係平坦南則洪山北則霧山均為鄰邑分

界之隘而洞門一關與德興縣交界處重山疊嶺有險可守

尤爲邑中形勢之最要者

寶溪縣圖

見方十里



廣信府貴溪縣輿地圖說

一縣城高二丈五六尺不等厚一丈三尺週圍一千八百丈城

上垛口共三千六百一十箇砲臺六座城凡六門東熙春南

迎薰西阜成北拱辰又小南門又小北門

一縣以鄉紀都計共四鄉七十一都

一縣東路出東門十里至簪頭埠又十里至毛塘埠又十里至

水門埠又五里至筱箬嶺自縣治至此計共三十五里與弋

陽縣交界又前至弋陽縣治二十五里

一縣東南路出小南門由上航渡五里至仙人橋又十里至李

家源又十里至板橋又五里至崖嶺又五里至雙山嶺又五

里至界牌又十里至鄭山又十里至石嶺何姓自縣治至此

計共六十里與弋陽縣交界

按此路府縣志均不載今勘詢實為貴邑東南正路

又路由出南門十三里之張家橋分路東行十里至盛源洞

又五里至官庄又五里至管箕墩又五里至夾嶺又五里至

周洋又五里至樟源又五里至查馬墩又十里至來游嶺又

十里至斗樓又十里至文坊又十里至楊樹嶺又五里至花

橋又五里至黃獅坑又五里至同青嶺又五里至梨樹坪又

五里至雙圳又五里至猪母石又五里至觀音廠又五里至

火燒關自縣治至此一百三十三里與福建省光澤縣交界

又前至光澤縣治五十里

按此係通閩省僻徑志言一百七十里者誤今考正之

又路由黃獅坑分路東行五里至花山又五里至高嶺與弋

陽縣交界

又路由周洋分路北行五里至 上馬石 又五里至 詹家窩 又

五里至 柳源 又五里至 詹源黃姓 又五里至 湖坪 又十里至

長斜 又五里至 東嘴 與弋陽縣鉛山縣互界

又路由出南門九十五里之富樹嶺分路東行十里至 冷水

坑 又十里至 茶山堡 又五里至 歸港 又二十里至 洋梅洲 又

十里至 山頭關 自縣治至此共一百五十里與光澤縣交界

一縣南路出南門十三里至 張家橋 又七里至 鱖魚橋 又十里

至 橫路店 又十里至 渡坂 又五里至 金家潭 又十里至 塘陂

灣 又十五里至 演將嶺 又五里至 楓坪 又五里至 烏泥灣 又

五里至 耳口寨 又十里至 富樹嶺 又十五里至 浮石張村 又

十里至 饒橋 又十里至 蔡家嶺 自縣治至此計共一百三十

里與建昌府瀘溪縣交界又前至瀘溪縣治五十里

按志載正南路一百五十五里蓋由西南路轉折而達今

勘詢亦止一百三十里

一縣西南路出小西門十里至 錢家嶺 又五里至 青泥崗 又五

里至 桂林埠 又五里至 洋林橋 又五里至 橫石埠 又五里至

馬鞍山 又五里至 紫雲山 又五里至 倒橋 又十里至 小嶺 又

十里至 上清宮 又八里至 牛壩頭 又七里至 金貴亭 自縣治

至此計共八十里與撫州府金谿縣交界又前至金谿縣治

六十里

又路出西門過浮橋五里至 彭家亭 又五里至 白羊嶺 又十

里至 大小橋 又十一里至 鳳山 又五里至 鷹潭鎮 又五里至

白鷺港 又五里至 朱家埠 又五里至 崗上 周與安仁縣交界

又路由大小橋分路十里至 東川 又十里至 橋東 又十里至

鐵爐坂 又十里至 羊古石堡 又十里至 後港 又十里至 前港

又三里至 漁塘 又五里至 楓山口 與安仁金谿兩縣互界

又路由錢家嶺分路南行五里至 新田坂 又十里至 新陂 又

五里至 桂陂 又五里至 長夫嶺 又十里至 早禾坂 又五里至

金源何姓 又十里至 山坑 又十里至 高陽 又十里至 新店 又

五里至 箭上 又五里至 耳口寨 又五里至 梅潭 又五里至 翠

坑 又十里至 箬嶺 與瀘溪縣交界

又路由洋林橋分路十里至 大田 又十里至 孟林橋 又十里

至 象山堡 又十里至 白馬廟 又十里至 泥灣 又十里至 曹源

嶺 與金溪瀘溪兩縣互界

又路由洋林橋對岸十五里至 白沙坂 又十里至 灌甸 又五

里至 求源 又五里至 通田嶺 又五里至 安金堡 又十里至 西

原又五里至漢埠又五里至千埠

一縣西路出西門五里至潭灣又五里至金沙渡又五里至張

家橋又五里至長石埠又十里至中官埠又十里至高石又

十里至樟樹村自縣治至此計共五十里與安仁縣交界又

前至安仁縣治十里

一縣西北路由出西門十五里之張家橋分路北行五里至西

洋丁姓又十里至湖塘又十里至陳坊埠又十里至黃連橋

又十里至大嶺自縣治至此計共六十里亦與安仁縣交界

一縣北路出北門五里至騎龍山又五里至栢樹底又五里至

鷺窠又五里至洋源又十五里至橫路店又五里至佛母嶺

又十里至周坊又十里至崔嶺自縣治至此計共六十里與

安仁縣交界又至安仁縣治三十里

又路由柏樹底分路又十里至紅前塘又十里至墩上徐又
五里至上橋又五里至中村邱姓又五里至上下翁又十里
至長塘吳姓又五里至龍井崗又十里至原頭與安仁縣交
界

一縣東北路出小東門十里至麗源亭又五里至長塘周姓又

十里至石榴寺又五里至官山嶺又十里至四塘崗又十里

至甘蘇又十里至白甸又十里至三丫街又十里至百丈嶺

自縣治至此計共八十里與萬年縣交界

一縣東至篠箬嶺三十五里西至樟樹村五十里計廣八十五

里又南至蔡家嶺一百三十里北至崔嶺六十里計袤一百

九十里東南至火燒關一百三十三里西北至大嶺六十里

計斜長一百九十三里東北至百丈嶺八十里西南至金貴

亭 八十里計斜長一百六十里

按志載東西廣一百里南北袤二百四十里今勘詢並無此數蓋志不載斜長之數有以斜長爲廣袤之界者故頗著異同云

一縣中水自郡城來者爲信河東距弋陽界四十里西入安仁境七十里爲通行大道自洋梅川來者環繞上清日上清溪自火燒關來者曰羅塘港一名須溪合南鄉各水而入信河其餘支港山溪不通舟楫無足紀數也

一縣中南境之山以應天雲臺龍虎三山爲崎嶇峻嶺外通閩路內達撫饒北界之山則百丈嶺爲最鉅其脉自三尖嶺而來嶺上舊有路可達徽饒以過險而廢今嶺下各隘尙多東毘弋陽北連萬年爲粵匪往來入腹咽喉之徑論形勢者所

宜加意云

欽定四庫全書

五之五

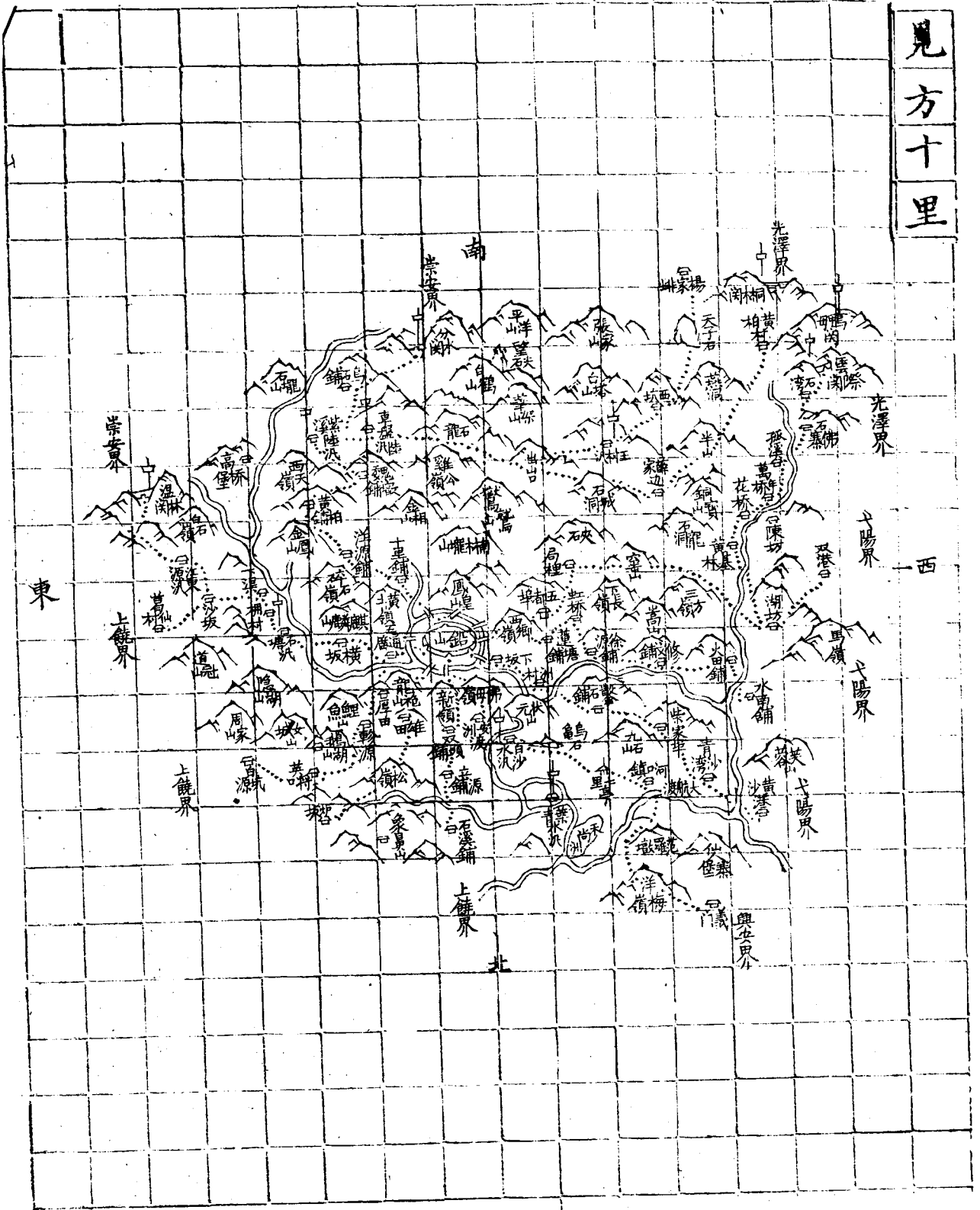
金

山

縣

圖

見方十里



廣信府鉛山縣輿地圖說

一縣城高二丈有奇厚八九尺不等週圍四里零七十二步城上塚口一千零七個凡五門東仁壽南嘉會西義和北麗澤又水北門

一縣額設鉛山營馬戰守兵一百六十九名內分防河口把總一員防兵三十名水汛六處陸汛十二處每處防兵各一名一縣以鄉紀都共九鄉五十都

一縣東路出東門十里至五通廟又十里至橫坂又十里至石塘汛又五里至棚村又五里至下渠又十里至沙坂又十里至葛仙村自縣治至此計共六十里與上饒縣交界又前至上饒縣治六十里

按志載東七十里至黃桂社界上饒今勘詢正東路當以

葛仙村為界黃桂社東而迤北不得為正界云

一縣東南路由出東門五十里之沙坂分路南行十里至江東

源汎又迤南行二十里至温林關自縣治至此計共八十里

與福建省崇安縣交界

一縣南路出南門十里至十里鋪又十里至洋源鋪又十里至

黃栢鋪又十里至魏墩鋪又十里至紫溪陸汎又十里至車盤

陸汎又十里至烏石鋪又十里至分水關自縣治至此計共

八十里與福建省崇安縣交界又前至崇安縣治九十五里

按志載縣南七十里與崇安縣分水關交界今勘詢此路

足八十里

一縣西南路由出西門六十里之湖坊迤南行十五里至黃基

林又五里至花橋又五里至萬年橋又五里至孤溪又十里

至石佛寨汎 又五里至石灣 又五里至雲際關 自縣治至此

計共一百一十里與福建省光澤縣交界

又路由出南門四十里之紫溪分路西行二十里至石龍 又

五里至 出山口 又十里至王村汎 又十里至西坑 又十里至

天子石 又十里至楊家排 又十五里至桐木關 與福建省光

澤縣交界

又路由出南門六十五里之出山口分路西行十五里至薛

家邊 又十里至半山 又二十里至黃柏村 亦往閩省之路

一縣西路出西門過西鄉嶺五里至連塘鋪 又五里至虹橋 又

五里至徐源鋪 又十里至修文鋪 又十五里至火田鋪 又十

五里至水南鋪 自縣治至此計共五十五里與弋陽縣交界

又前至弋陽縣治六十里

又路出西門過西鄉嶺共十里至 五都埠 又十里至 局裏 又十里至 寧山 又三十里至 渡坊 又十五里至 雙港 與弋陽縣交界

一縣西北路出北門五里至 佛母嶺 又五里至 安洲渡 過河又

五里至 白沙水汛 又五里至 烏龜石 又五里至 七里亭 又五

里至 河口鎮 又自河口鎮下大航渡過河十五里至 洋梅嶺

又十五里至 義門 自縣治至此計共六十里與興安縣交界

又前至興安縣治五十里

一縣北路出北門五里至 新嶺 又五里至 雙頭舖 又十里至 立

源舖 又十里至 石溪舖 自縣治至此計共三十里與上饒縣

交界又前至上饒縣治四十五里

又路由城出西門五里至 下坂 又五里至 洲村 又十里至 鑿

石鋪 又十里至 柴家埠 又十里至 青沙灣 又十里至 黃沙港
與弋陽縣交界

一縣東北路自出東門十里之 五通廟 過河五里至 厚田 又五
里至 軫源 又十五里至 英將口 又十里至 白坑源 自縣治至

此計其四十五里與上饒縣交界

又路出東門五里至 龍袍山 又五里至 雄田 又十里至 松嶺

又十里至 上瀘坂 與上饒縣交界

一縣東至 葛仙村 六十里西至 水南鋪 五十五里計廣一百一

十五里南至 分水關 八十里北至 石溪鋪 三十里計袤一百

一十里東南至 溫林關 八十里西北至 義門 六十里計斜長

一百四十里西南至 雲際關 一百一十里東北至 白坑源 四

十五里計斜長一百五十五里

按通志載東西廣一百六十里南北袤一百四十里縣志載東西廣二百一十里南北袤一百六十里蓋古人均不載斜長之數多以斜長爲正界者故大相逕庭今爲考正如右


一縣中水獅江爲最著其餘山溪眾壑匯注沙河又西合洋村湖坊諸水而北流水路則自縣往北由河口鎮三十里至葉村界上饒由河口鎮往西五十里至黃沙港界弋陽此其大畧也

一縣中諸山東倚鷺湖之勝蹟西聯銅寶之名區南扼八閩之咽喉北據兩浙之要會昔人於山險隘道置分水溫林桐木雲際等關以爲江閩兩省分界扼守之地其意深遠河口一鎮尤爲江浙水陸商賈會集之所湖坊車盤尙屬其次洵形

勝之奧區而譏察防範尤宜加意云

廣
豐
縣
圖

見方十里



廣信府廣豐縣輿地圖說

一縣城高一丈六尺堦高六尺厚一丈有奇週圍九百四十七

丈城上堦口一千零三十一箇凡六門東松峰西鶴山南安

民北永豐又小南門小北門

一縣額設兵丁四十二名水陸塘汛七處每汛防兵二名

一縣以鄉計都計六鄉五十一都

一縣東路出東門五里至小填頭又十里至大石山又五里至

杉溪又十里至柴村埝又五里至邊山埝又五里至填頭又

五里至王家塢又五里至洋頭橋又五里至開光寺又五里

至大橋又十里至六石坑又十里至抽手嶺自縣治至此計

共八十里與浙江省江山縣交界又前至江山縣治一百五

十里

又縣東路出東門五里至 上塘墀 又五里至 朱家嶺 又十里

至 五都街 又五里至 荷洲坂 又五里至 拜掃 又五里至 吟陽

窟 又五里至 毛嶼 又五里至 石家梯 又五里至 坡古 又五里

至 靖安 又十里至 二渡關 自縣治至此計共六十五里與福

建省浦城縣交界又前至浦城縣治一百八十里

一縣東南路自出東門東南行九十五里之 刀坑 分路東行十

五里至 水洋坑 又二十里至 江山嶺 又二十里至 沙子嶺 又

十五里至 小峰山 又十五里至 小峰村 又五里至 橫稜山

汎自縣治至此計共一百八十五里與浦城縣交界

按沙子嶺即與浦城接界而必以橫稜山汎為東南正界

者蓋就其道遠者而言之也

一縣南路出東門東南行五里至 下塘墀 又五里至 大石嶺 又

五里至 溪邊 又五里至 花橋 又十里至 上鋪 又十里至 橫山

殿 又十五里至 掃嶺 又十里至 田坑後 又十五里至 柴狗洋

又十五里至 刀坑 又十五里至 脫衣塘汛 自縣治至此計共

一百一十里與上饒縣交界

按刀坑即係入禁山之要路刀坑稍迤北有軍潭山另有

狹小隘道亦可入禁山

又南路由距城三十里之 上鋪 分路五里至 下鋪 關裏 又五

里至 中坂 又十里至 風嶺塘汛 自縣治至此計共五十里與

上饒縣交界又前至上饒縣治一百零五里

一縣西南路出南門南行過大河渡五里至 文筆峰 又五里至

灣鈎嶺 又十里至 上東坑 又五里至 大洋 又五里至 王家山

又五里至 周村 自縣治至此計共三十五里與上饒縣交界

又前至上饒縣治九十五里

又西南路出西門南行五里至李家亭又五里至三官殿又

五里至龍均又五里至洋口又五里至汪均又五里至洞山又

五里至楓底又五里至楊基口自縣治至此計共四十里與

上饒縣交界又前至上饒縣治八十里

一縣西路出西門西行五里至王福橋又五里至界牌亭自縣

治至此計共十里與上饒縣交界又前至上饒縣治五十里

一縣西北路出北門西北行五里至西溪又五里至洪村溪又

五里至前塢亭又五里至水閣山頭又五里至沙坪又十里

至海橋又十里至大溪淤又十里至國圖汛自縣治至此計

共五十五里與上饒縣交界

一縣北路出北門北行五里至火路頭又五里至翰林橋又五

里至 大洋亭 又五里至 觀音橋 又五里至 大南嶺 又五里至

洞山 又五里至 翁村橋 又五里至 大南橋 又五里至 三條崗

又五里至 五馬併槽 自縣治至此計共五十里與玉山縣交

界又前至玉山縣治七十里

按邑志載北界玉山烏石嶺今勘詢烏石嶺已屬玉山所

管分界之地當以烏石迤東之五馬併槽為正界云

一縣東北路出北門東北行五里至 五里亭 又五里至 十里亭

又五里至 玉田 又五里至 吳村 又十里至 將軍嶺 又五里至

施村 又五里至 塘邊 又五里至 柴頭圳 自縣治至此計共四

十五里與玉山縣交界又前至玉山縣治九十里

又東北路出小北門東北行十里至 磨刀石嶺 又十里至 金

雞嶺 又五里至 排山 又五里至 汾水埧亭 又五里至 馬家橋

又五里至 靈鷲寺 又五里至 洞門底 又五里至 塢口宅 又十

里至 竹山岩 又五里至 後洋 又五里至 蝦魚壳亭 自縣治至

此計共七十里與浙江省江山縣交界又前至江山縣治一

百二十里

一縣東至 拙手嶺 八十里西至 界牌亭 十里計廣九十里南至

脫衣塘汎 一百一十里北至 五馬併槽 五十里計袤一百六

十里東南至 橫棱山汎 一百八十五里西北至 固圍汎 五十

五里計斜長二百四十里東北至 蝦魚壳亭 七十里西南至

楊基口 四十里計斜長一百一十里

按邑志府志均載東西廣七十五里南北袤一百三十里

通志載袤廣一百一十里今經勘詢以疆域幅員而論不

過如通志所載之數惟山路多曲折而入不能逕達以致

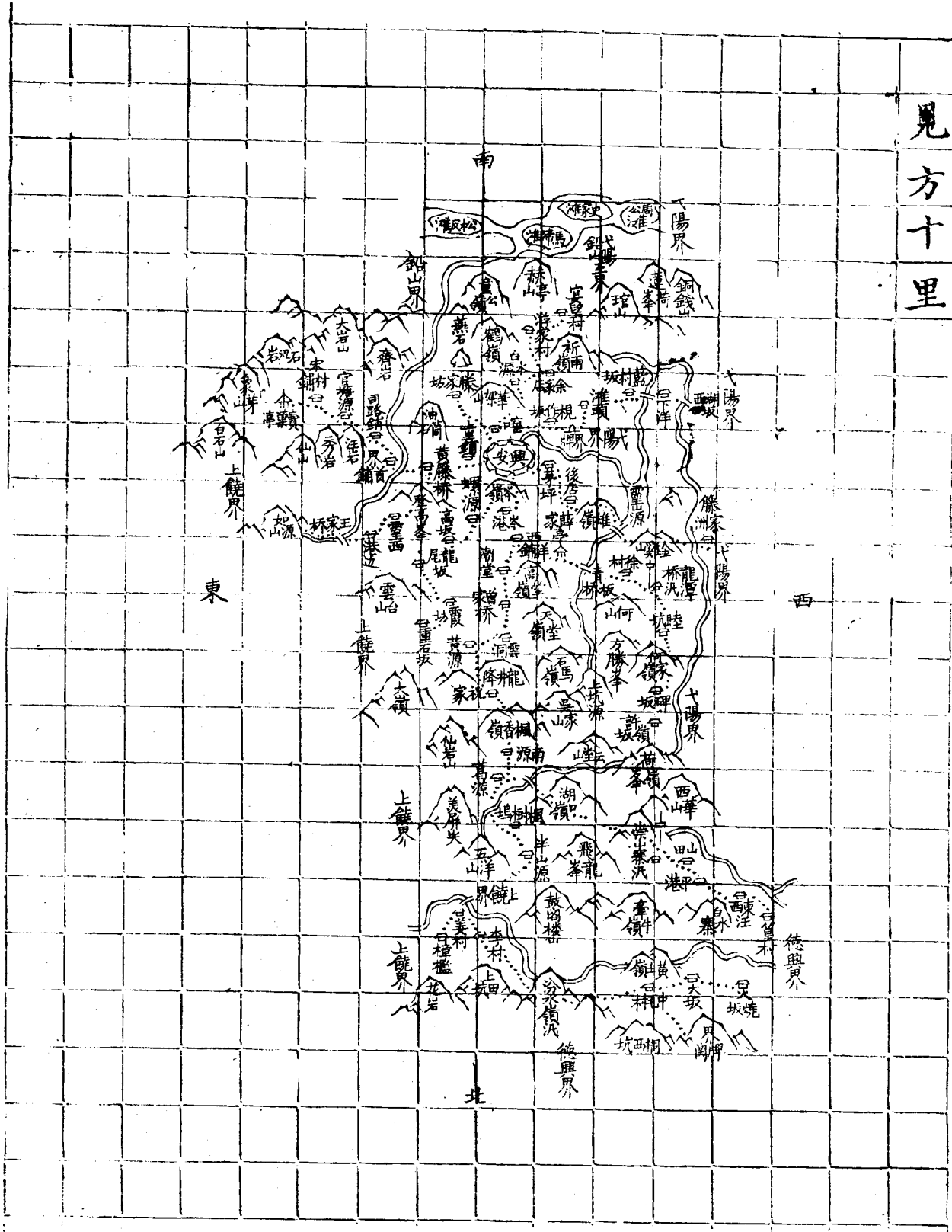
遠近之各別非今昔之果有異同也

一縣中水總名永豐溪一名乾封其源有出於浦城有出於禁山大抵由東南而入西界合大溪由洋口鎮出口以達信河此其大畧也

一縣中羣山亘互左扼松風右挹青金橫稜峙其前轟青嶂其後起伏蜿蜒洵稱奧壤而封禁一山南毘饒界東達閩省地廣而荒險阻幽邃饒邑居其七廣邑亦居其三明正統間鑛賊葉姓於此倡亂因嚴其禁今則地因開墾而日狹民因質朴而多良其間戶口不過千餘亦饒邑七之廣邑三之舊志稱縣西南磁山軍潭爲入禁山之要害尤宜加意防範此則古人重門設險之遺意正不可因承平無事而忽之

興安縣圖

見方十里



廣信府興安縣輿地圖說

一縣城高一丈八尺厚九尺週圍八百九十九丈一尺塚口共

一千零四十六箇凡七門東賓陽南西留輝北拱極又

小東門小西門小北門

一縣額設守城兵二十七名水陸塘汛六處每汛防兵二名

一縣以鄉紀地上饒撥入者曰安輯鄉石橋鄉弋陽撥入者曰

招賢鄉太平鄉孝誠鄉計共五鄉

一縣東路出東門三里至上里鋪又七里至黃籐橋又五里至

界首鋪又五里至司路鋪又五里至官塘源又五里至宋村

鋪又五里至賣果亭自縣治至此計共三十五與上饒縣交

界又前至上饒縣治四十五里

一縣東南路出南門一里至窰口又九里至滕家坊又五里至

燕石 自縣治至此計共十五里與鉛山縣交界

一縣南路出南門一里至窩口又九里至日水源又六里至余家店

又九里至游家村又五里至宴望村自縣治至此計共

三十里與弋陽縣鉛山縣兩縣互界又前至弋陽縣治四十

五里至鉛山縣治五十里

按余家店即與弋陽縣交界由余家店至游家村須稍過

弋陽縣界蓋邑西境皆由弋陽撥入故犬牙相錯處尤多

一縣西南路出南門西行九里至規作板又一里至界牌自縣

治至此計共十里與弋陽縣交界又前至弋陽縣治四十里

又路自距城十里之界牌分路西行五里至灘頭又十里至

藍村坂又五里至下洋又五里至湖西坂自縣治至此計共

三十五里與弋陽縣交界

一縣西路出西門三里至茅坪又七里至後店又七里至雄嶺
又八里至金雞山又五里至滕家洲自縣治至此計共三十
里與弋陽縣交界

一縣西北路自出北門六十里之葛源分路西北行過湖口嶺

二十五里至崇山寨又五里至山田又五里至平港又五

里至東西汪又五里至篁村自縣治至計共一百零五里與

德興弋陽兩縣互界又前至德興縣治六十里至弋陽縣治
七十里

又路出北門十里至西洋鋪分路西行五里至薛家亭又五

里至青板橋又五里至徐村又五里至龍潭橋自縣治至

此三十里與弋陽縣交界

按此路與弋陽烈橋交界且可由弋陽界逕達篁村路之

遠近亦大畧相符

又路自出北門三十里之

龍潭橋汛

北行十里至

睦坑

又五

里至

何家嶺

又五里至

碑坂

又五里至

許嶺坂

此四村均與

弋陽縣交界

一縣北路出北門過嶺五里至

岑港

又五里至

西陽鋪

又十里

至潮堂

又五里至

曾家橋

又五里至

雲洞

又五里至

黃源自

縣治至此計共三十五里與上饒縣交界

又路自距城三十五里之

黃源

北行五里至

龍井降

又五里

至祝家壠

又五里至

楓香嶺

又五里至

南源

又五里至

葛源

又十里至楓樹塢

又五里至

半山源

自縣治至此七十五里

亦界上饒縣

又自距城七十五里之

半山源

分路東北行二十五里過上

饒縣界至 姜村 又西行五里至 李村 又十五里至 汾水嶺汛

自縣治至此一百二十里與德興縣交界

又自距城一百二十里之 汾水嶺汛 西行十五里至 中毛村

又八里至 大坂 又七里至 火燒坂 自縣治至此一百五十里

亦界德興縣

又自距城一百三十五里之 中毛村 分路西北行十里至 界

牌關 亦界德興縣

一縣東北路出東門十里至 黃籐橋 分路東北行十里至 靈西

又五里至 港邊 又五里至 黃家橋 又二里至 如源山 與上饒

縣交界

又路出北門五里至 岑港 又五里至 螺源 又十里至 龍尾坂

又十里至 霞坊 又五里至 重石坂 自縣治至此三十五里亦

界上饒縣

又路自距城三十五里之重石坂北行過上饒縣界之米陽

關大嶺等處計共六十五里至姜村又五里至樟檻自縣治

至此計共一百零五里與上饒縣交界又前至上饒縣治七

十里

按邑東北境皆由上饒縣撥入故地亦犬牙相錯云

一縣東至賣果亭三十五里西至滕家洲三十里計廣六十五

里南至宴望村三十里北至汾水嶺一百二十里計袤一

百五十里東南至燕石十五里西北至篁村一百零五里計

斜長一百二十里西南至湖西坂三十五里東北至樟檻一

百零五里計斜長一百四十里


按省志府志邑志均載廣七十里袤一百五十里履勘大

畧相符大抵興邑輿圖繡錯於上弋兩縣之間有歷上饒境數十里而始抵興地者有歷弋陽境數十里而始抵興地者茲據其四至最遠之界以爲廣袤斜長之數爾

一縣中東條之水黃沙港爲最著西北之黃溪西南之周公灘皆彙山溪之水以入弋河餘則澗壑支流時通時塞有舟筏難施者矣

一縣中諸山荷峯石梁屹峙南疆汾嶺花巖蜿蜒北境其間美屏尖一山尤爲縣治之脉東毘上饒北注德興巨嶂列屏路稱險隘明郭子章郡邑表記稱興邑北路崇岡疊巘山勢盤旋爲信州西界關鍵此言信不誣也

饒州府圖



饒州府合屬郡縣輿地圖說

一饒州府鄱陽縣附部所有城制及額兵塘汛數目均詳鄱陽及外六縣圖說

一饒州府轄縣七除鄱陽附部外自鄱陽東至迴源鋪七十七

里交樂平界又四十里至樂平縣又自樂平縣東至五家園

九十五里交德興界又二十五里至德興縣自鄱陽東南行

七十里至鄭源鋪交萬年餘干兩縣界北行五十里至萬年

縣南行四十里至餘干縣又自萬年縣東南行三十里交安

仁縣界又三十里至安仁縣自鄱陽東北行一百六十二里

交浮梁縣界又二十五里至浮梁縣是為本府分至各屬縣

之界

一府東路自府出東門一百十七里至樂平縣又自縣東行一

百二十里至德興縣又自縣東行一百一十五里至界水亭

與浙江省開化縣交界自府至界水亭計共三百五十二里

為府境東至鄰省之止界

一府西路陸行僅十餘里即濱鄱湖惟西稍迤北之章田渡汎

與南康府都昌縣之虬門交界自府至此一百三十五里為

府境西至鄰郡之止界

按章田渡汎雖在府治西北而合府境疆輿計之亦可作

正西之界由府治正西水路六十里至鄱湖中之康山與

南昌府新建縣交界亦為府境西至鄰郡之止界

一府南路自府出東門迤南行一百一十里至餘干縣又自縣

南行七十五里至鄧墩與撫州府東鄉縣交界自府至鄧墩

計共一百八十五里為府境南至鄰郡之止界

一府北路自府出北門一百五十五里與安徽省建德縣交界
爲府境北至鄰省之止界

一府東南路自府出東門一百二十里至萬年縣又自縣南行
六十里至安仁縣又自縣東門行七十五里至碣石山與廣

信府貴溪縣交界自府至碣石山計共二百五十五里爲府

境東南至鄰郡之止界

一府東北路自府出東門一百八十七里至浮梁縣又自縣東

北行一百五十五里至到湖嶺與安徽省祁門縣交界自府

至到湖嶺計共三百四十二里爲府境東北至鄰省之止界

一府西南路自府出南門一百零七里至餘干縣又自縣西行

六十里瑞洪與南昌府進賢縣交界自府至瑞洪計共一百

六十七里爲府境西南至鄰郡之止界

一府西北路出北門西北行一百六十三里至蕭家嶺與九江

府彭澤縣交界為府境西北至鄰郡之止界

按省志載南至撫州府臨川縣界二百里府志即仍其說

今經履勘府南境係餘干縣餘干南境七十五里至鄧墩

與撫州府東鄉縣交界餘干西南境六十里至潤溪與東

鄉進賢兩縣互界府之東南境係安仁縣安仁南境七十

里至五峯村與撫州府金谿縣交界安仁西南境七十里

至危坊村與東鄉縣交界臨川之界尙在東鄉西南餘干

安仁兩縣志亦皆無與臨川交界之處查省志府志纂修

已多歷年所縣志皆係近年新修故與履勘者合鄰近疆

域屬彼屬此稍有更變云

一府所轄各縣與鄰省鄰郡交界之處遠近不等互詳各縣圖

說中

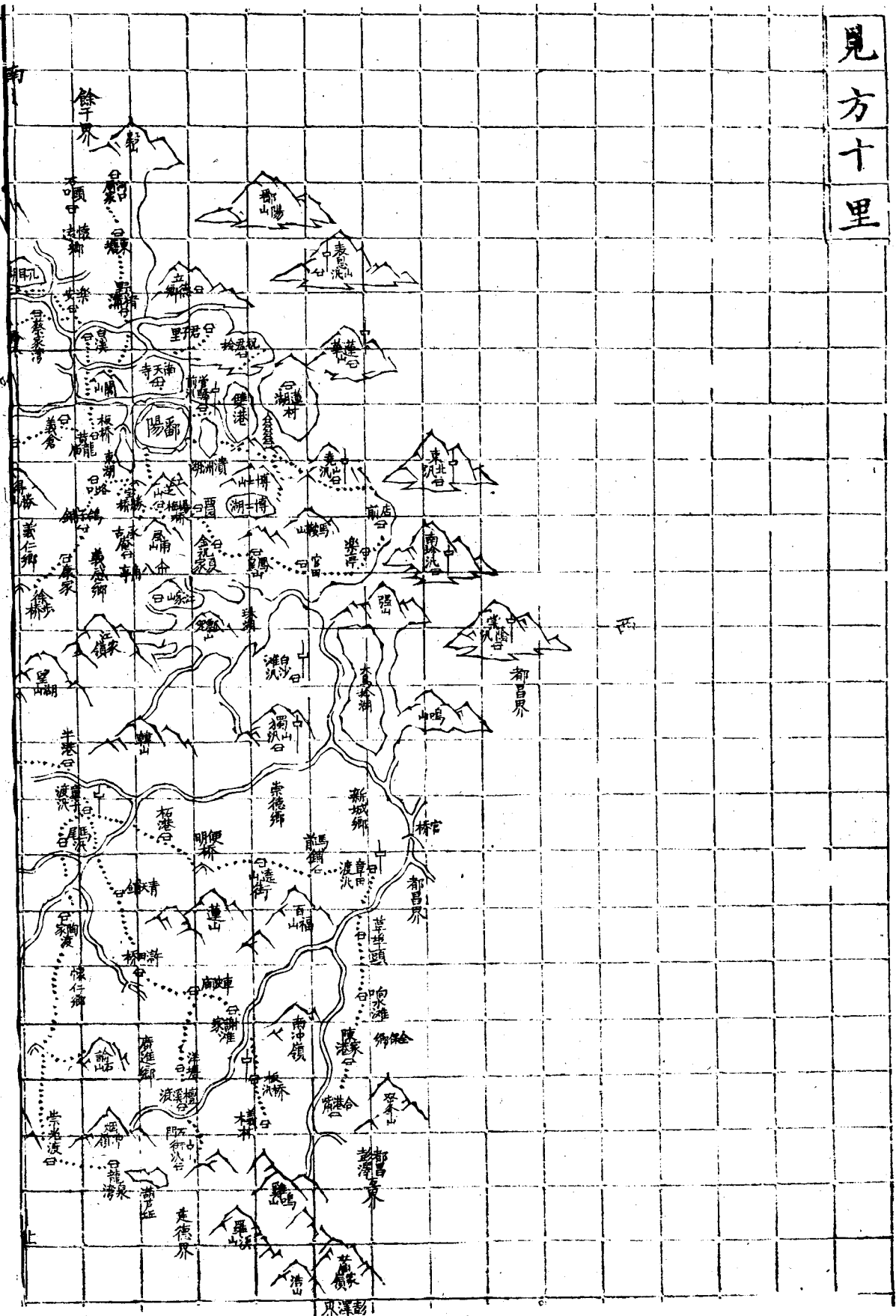
一府治東至浙江省開化縣界三百五十二里西至南康府都昌縣界一百三十五里計廣四百八十七里南至撫州府東鄉縣界一百八十五里北至安徽省建德縣界一百五十五里計袤三百四十里東至廣信府貴溪縣界二百五十五里西北至九江府彭澤縣界一百六十三里計斜長四百八十八里西南至南昌府進賢縣界一百六十七里東北至安徽省祁門縣界三百四十二里計斜長五百零九里

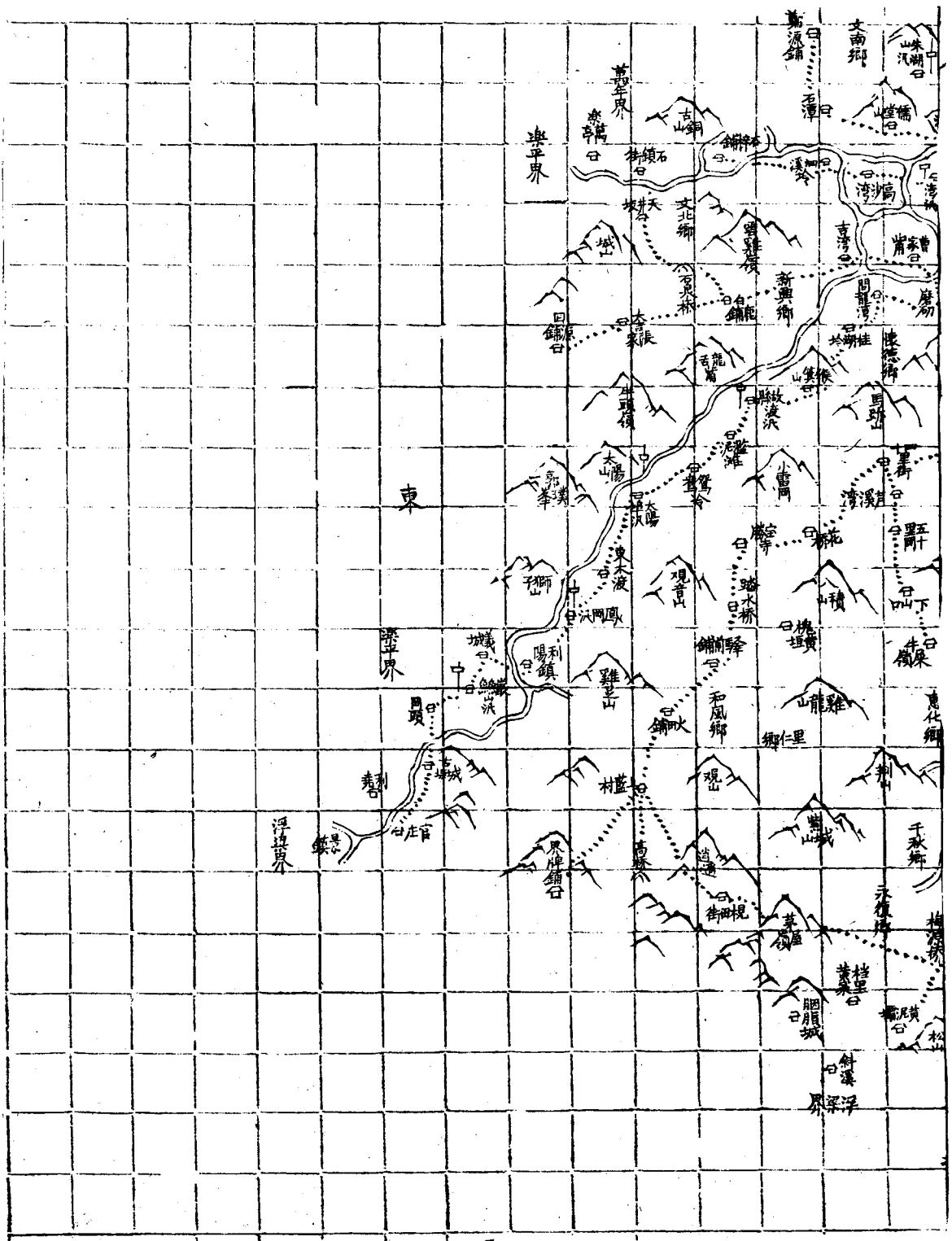
按府志載廣五百三十里袤三百六十里省志亦大畧相同今經履勘鄱邑與都昌交界有數處道里遠近不等若正西之界僅一百三十五里合之東路之界三百五十二里計共四百八十七里蓋鄱地與都昌接壤處皆係濱湖


沙有長縮之殊道卽有迂捷之判此亦今昔情形稍有遷移之一端也

鄱陽縣圖

見方十里







饒州府鄱陽縣輿地圖說

一縣城高二丈週圍九里三十步計長一千六百八十丈城上

堦口計共三千四百二十六座因年久失修兼之濱湖之處

多有水浸倒塌城凡六門東曰永清南曰鄱江西曰濱洲北

曰朝天西南曰月波西北曰靈芝

一縣額設饒州營馬戰守兵五百二十名鄱湖水師營一百六

十六名于同治八年議裁水師案內改設饒州營戰守兵四

十名內分防康山汛二十四名瑞洪汛十六名現在存城及分防外縣共兵五百六十名

一縣共二十一鄉領都六十九令仍其舊

一縣東路出東門過板橋七里至黃龍廟又五里至義倉又十

里至磨刀石過渡東南行五里至曹家嘴又十里過河至吉

灣又十五里至白鹿鋪又東北行十五里至大吉張家又十

里至 迴源鋪 自縣治至此計共七十七里與樂平縣交界又

前至樂平縣治四十里

按通志東陸大路自縣出東門由薦福寺七十里至 大橋

與樂平縣交界今經勘詢鄱邑正東大路當以 迴源鋪 為

準 大橋 地亦相近而已稍迤北 迴源鋪 縣志作 橫源鋪

又路自出東門五十二里之 白鹿鋪 分路南行經 石泉橋 渡

河計共三十里至 石頭鎮 自縣治至此計共八十二里與樂

平萬年兩縣互界 以河為界過河北至樂平縣治 四十里

一縣東南路出東門過河五里至 閣山一 又十里至 白溪 又五

里至 樂安 又二十五里過河至 儒堂山 又十里至 石潭 又十

五里至 鄭源鋪 自縣治至此計共七十里與萬年餘千兩縣

互界北至萬年縣治五十里南至餘千縣治四十里

又路自出東門二十里之樂安分路過河北行至蔡家灣又

五里至喬木灣又十里至高沙灣過河五里至泗溪又

十里至石梓鋪自縣治至此計共五十里與萬年縣交界

又路自出東門過河五里至閣山南行十里至野猪溝又十

五里至東塘又十里至河口周家自縣治至此計共四十里

與餘干縣交界又前至餘干縣治四十里

又路自出東門三十里之東塘東南行十里至石頭口亦與

餘干縣交界

一縣東北路自出東門二十二里之磨刀石分路北行十里至

問龍灣又五里至桂湖又十里至猴箕山又十里至故縣

渡汛又五里至濫泥灘又五里至宛央又十五里至太陽

埠汛又十五里至東木渡又十里至鳳崗又十五里至利

陽鎮 過河十里至 義城 又五里至 鱖魚山汛 又十里至 岡頭

過河五里至 古城坂 又十里至 官庄 自縣治至此計共一百

六十二里與浮梁景德鎮交界過河五里至 景德鎮 又自鎮

至浮梁縣治二十里

又路出北門過 寶勝橋 五里至 路口 又十里至 鴿子鋪 又五

里至 康家 又十里至 徐步橋 又十里至 四十里街 又二十里

至 花橋 又十里至 寶勝寺 又五里至 踏水橋 又十里至 驛前

鋪 又十里至 大田鋪 又十五里至 上藍村 又二十里至 界牌

鋪 自縣治至此計共一百三十里與浮梁縣交界

又自 界牌鋪 迤西行十餘里有 高橋 與浮梁 洗馬橋 交界為

鄱浮要隘

又自 上藍村 分路西北行二十五里至 梔田街 又十五里至

茅屋嶺 又二十五里至 梅源橋 又十五里至 崇光渡 與安徽

建德縣交界

一縣北路自出北門四十里之 四十里街 北行五里至 蘆溪灣

又五里至 五十里岡 又十里至 下山口 又十里至 牛屎嶺 又

十里至 半港 渡河十里至 童子渡 又十五里至 青天鋪 又

十里至 許田橋 又十里至 車陂嶺 又十五里至 洋塘街 過 檀

溪渡 十五里至 石門街 自縣治至此計共一百五十五里

與安徽池州府建德縣交界又前至建德縣治一百二十里

按由 石門街 北去二里曰 葫蘆坵 係建德地界北達建境

重山疊嶺崎嶇難行南至鄱境即為平陽曠野前明時常

屯兵守險頗為要隘又自 石門街 東行五里為 龍泉灣 亦

係鄱建交界處

又路自出北門九十里之童子渡汛分路東行五里至馬尾

港又十里至陶家渡又二十里至梅源橋又十五里至黃泥

名橫湧又十五里至橋裏王家又十里至胭脂城又十里至斜

溪自縣治至此計共一百七十五里與浮梁縣北鄉及安徽

建德縣互界

按陶家渡係由徽省入江境腹內要隘咸豐年間粵匪由

石門街竄入札營卧虎山官軍駐得勝山等處扼此渡以

相持防其深竄之路

又按由科溪迤北七里有分水嶺亦為郡建互界由斜溪

迤南一帶與浮梁交界處有大毛嶺北斗嶺朱胡嶺葛蒲嶺新嶺大坑嶺焦坑嶺大嶺

洗馬橋等要隘以地屬浮邑故茲圖不載咸豐十年浮邑曾

於大嶺洗外築得勝卡以資防禦

又按由

料溪分水嶺

迤北有

楓樹嶺

等處亦為浮建互界此處

并有偏僻小路可達安徽祁門惟必稍遠浮建兩邑邊界

始達鄱境道里無從詳列此等犬牙相錯處為防守者所

宜加意云

又路自

車陂廟

北行五里至

謝家灘

過河十五里

板橋汛

又

五里至

義木村

與安徽省建德縣九江府彭澤縣互界

又路自

板橋汛

西行十八里至

蕭家嶺

與九江府彭澤縣交

界又前至彭澤縣治八十六里

按

蕭家嶺

為彭澤西南入江省之要隘凡自

黃土港

太平關來者

無論大小路皆以此為關鍵

一縣西北路自出北門九十里之

童子渡汛

分路西行十里至

柘港

又五里至

便民橋

又十里至

遠山街

又十里至

馬前鋪

又十里至 章田渡汎 自縣治至此計共一百三十五里與南

康府都昌縣之 虬門 交界又前至都昌縣治九十五里

按都昌縣志載東至鄱陽 棠蔭汎 界八十里係指水路而

言省志載自縣東門八十一里至 章田渡 與鄱陽縣交界

今經勘詢 棠蔭汎 係濱湖水地不能據為正界當從省志

為準惟由 章田渡 至都昌縣治不止八十一里蓋今昔道

路稍有變遷云

又路自 章田渡汎 分路北行十里至 草埠頭 又十里至 响水

灘 又十里至 陳家港 又五里至 合港嘴 與南康府都昌縣九

江府彭澤縣互界

又路出北門五里至 楊梅橋 又五里至 西園 又五里至 金祝

夏家 又五里至 鳳凰山 又十里至 官田 又十里至 樂亭 又三

里至 店前 卽濱 鄱湖 自縣治至此計共四十三里與都昌縣

交界又前至都昌縣治五十里

又自 楊梅橋 分路東行十里至 承古庵 又五里至 八角亭 又

五里至 江家山 此路係往 珠湖 等處不通大路

一縣西路出西門十里至 雙港 北行十里至 堯山 汎 過河卽 南

坵汎棠蔭汎 等路皆濱 鄱湖

又自 雙港 北行十五里至 博士湖陳姓 等村係往 白沙洲汎

之路亦屬小路

一縣南路出南門過河至 南天寺 十五里至 君子里 又十五里

至 表恩山汎 卽濱 鄱湖

又路出 月波門 五里至 館驛前 又十里至 祝君坵 又十五里

亦至 表恩山汎

一縣水路由鄱江門外饒河起程東行五里至黃龍廟稍迤北行共六

十里至故縣渡汎又三十里至太陽埠汎又二十五里至鳳

崗汎又十五里至利陽鎮又十五里至鱧魚山汎又二十里

至利堯又十里至景德鎮計共一百八十里與浮梁縣交界

又路自黃龍廟分路至關山東南行五里至白溪口又十五

里至喬木灣汎又十五里至嚴家渡與萬年縣交界南為萬

年境北為鄱陽境

又路自白溪口分支河一道西南行三十里至石頭口與餘

干縣交界

又路自鄱江門外饒河起程西行五里至祝君垵又二十里至堯山

汎又十五里至白沙汎過馬龍岡約七十里至獨山又三十

里至章田渡汎與都昌縣交界

又路自 祝君垵 分支河一道向南行二十五里至 表恩入鄱

湖 是爲進省之水路

一縣東至迴源鋪七十七里西至虬門一百三十五里計廣二百一十二里南至鄭源鋪七十里北至葫蘆坵一百五十五里計袤二百二十五里東南至石梓鋪五十里西北至合港嘴村一百七十里其計斜長二百二十里東北至官庄一百六十二里西南至表恩山三十里計斜長一百九十二里

按鄱陽城西南兩面皆濱鄱湖若以城之正西正南爲廣袤之數則疆輿轉隘惟以西稍迤北之虬門界爲西至之止境以南稍迤東之鄭源鋪爲南至之止境則就鄱境之正西正南言之不拘拘於縣城正西正南之方位始爲適均之數而不至罣漏之虞考省志府志縣志說皆大畧相

符惟府縣志均載北一百六十里至水田岡今經勘詢由石門街正北二里卽葫蘆坵已與安嶽建德縣接壤不必更以去石門街七里之木田岡爲界省志載廣二百八十里袤二百九十里與府縣志均不合或瀕湖之地間有長縮以致今昔不符茲據現在本境廣袤之盡處言之

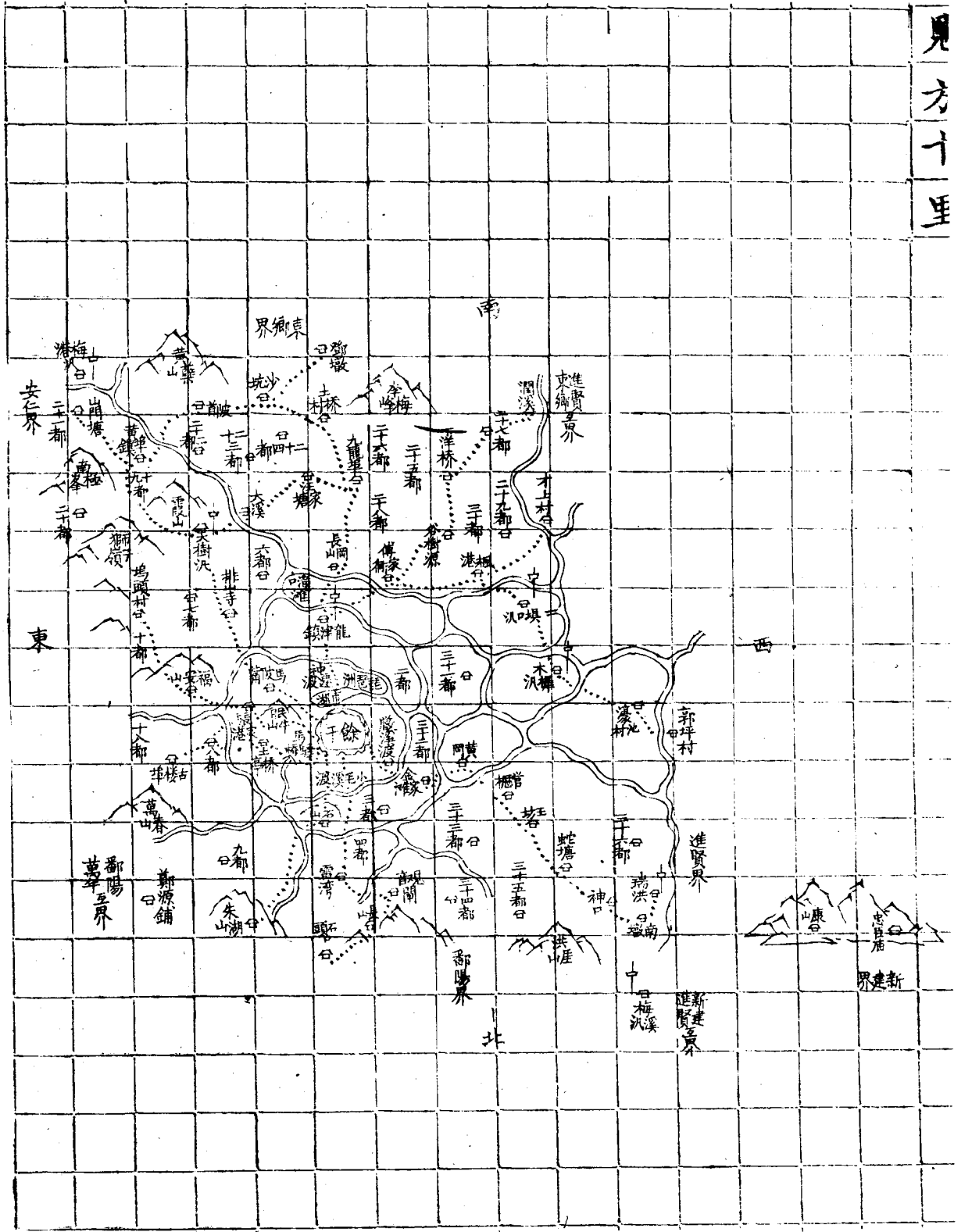
一縣中形勝山環東北水滙西南鄱江之源有二一由婺源經德興樂平而來一出祁門經浮梁景鎮而來會於城東環城西北至雙港分二支以達鄱湖鄱邑瀕水之區春夏水漲時隨地悉以湖名大抵皆會歸於鄱湖以達大江邑之西南門外巨浸連天於表恩堯山等處設立水汛各所蓋以支港煩多毘連鄰境處較陸路尤難稽察守土者不可不加意防範也

一鄱邑西南瀕湖處卽恃水爲固而東北一帶直接安徽省如斜溪桃樹等嶺爲建德之通衢箬嶺蕭家嶺爲彭澤之要隘其中偏僻小路尙有不可枚舉者粵逆竄擾皆由此路咸豐年間匪從建德陳家隴入境鄉團於臥虎山陶家渡等處與匪接仗葢已深入腹地裏湯無抵禦守險者所以貴得形勝之地也至東連樂平東南接餘萬兩邑西界都昌雖水陸之交通係襟帶之腹地惟東北一路須與浮邑合力嚴防首尾相應始足以資控制云

--	--	--	--

餘干縣圖

見方十里



饒州府餘干縣輿地圖說

一縣城高一丈五尺週圍一千二百丈城上堞口六百座城凡

九門東曰迎翠東南曰文明曰通賢南曰通和西曰武靖西

北曰永熙曰順民北曰拱極東北曰陰德

一縣額設兵二十九名凡七汛每汛撥防兵五名汛兵俱係康

山鄱湖營分撥

一縣共十鄉三十六都自十一都至十七都分撥歸萬年縣管

轄現存二十八都

按境內各都自二都至十都又自十八都至二十六都并

無一都名目今經履詢一都係城中及附鄱坊市分爲四

隅故不載一都名目

一縣東路出東門二里至馬驛橋又五里至土橋亭又六里至

沙港渡 過渡十二里至 古樓埠 自縣治至此計共二十五里

與本府萬年縣交界又前至萬年縣治三十五里

又縣東路出東南門五里至 眠牛山 又五里至 張家港 過渡

十里至 福安山 又十五里至 塢頭村 與萬年縣交界

一縣東南路出東門十里至 馬陂嘴 過渡十五里至 排山寺 又

十五里至 大樹汛 又十里至 霞山 又十里至 黃埠鎮 又十五里

至 山門塘 自縣治至此計共七十五里與本府安仁縣交界

又前至安仁縣治十五里

按安仁圖說西門外十里至團湖村交餘干界此係水路

交界之處由陸路當以餘邑之山門塘為準由山門塘至

團湖村相隔四五里中并無村市可紀故安仁圖中不載

一縣南路出南門三里過 神遷渡 又十二里至 龍津鎮 過渡十

里至 長崗山 又十五里至 九龍埠 又十里至 土橋村 又十里

至 沙坑 又十五里至 鄧墩 自縣治至此計共七十五里與撫

州府東鄉縣交界又前至東鄉縣治四十里

又自出東門六十里之 黃埠 過大河十二里至 陂首 又十里

亦至 沙坑

又自出東門四十里之 大樹鎮 西行八里至 大溪 過河十五

里至 汪家塘 又八里亦歸 九龍埠 大路

一縣西南路自出南門十五里之 龍津 分路西行過渡十里至

傅家衝 又十里至 穀樹源 又十里至 下洋橋 又十五里至 潤

溪 自縣治至此計共六十里與撫州府東鄉縣南昌府進賢

縣兩縣互界又前至東鄉縣治六十里進賢縣治八十里

按省志載西陸大路六十九里至潤陂鋪與進賢東鄉互

界今勘潤陂即潤溪並無六十九里之遠

又自出南門二十五里之傅家衙分路西行十里至楓港又

十二里至才上村過小夾港五里亦與進賢縣交界

一縣西路自出南門三十五里之楓港過渡二里至填口汛又

十五里至木穉汛又十五里至濠池村又五里過渡至鄣坪

村濱鄣湖湖面與新建縣交界

按出西門多水道汶港陸路必須由南路之龍津迂道方得至故路稍遠若水涸可行時自縣治至鄣坪不及六十里今履勘計里大約以六十里為準

又省志載西至潤陂六十里交進賢界此乃言西行之大

路若以方位準之潤溪在西南自當以鄣坪為正西境云

一縣西北路出西門三里至巖溪渡過河七里至金家灘又過

渡五里至 黃崗 又十里至 管樑 又五里至 王坊 又十里至 蛇

塘 又十里至 神口 又五里至 南墩 又五里至 瑞洪 自縣治至

此計共六十里與進賢縣交界過河即係進賢縣界云

又自瑞洪鎮西行下鄱湖水路三十里至 康山 與南昌府新

建縣交界

又自瑞洪鎮下鄱湖西北行二十餘里至 烏龜寨 即為進省

之路亦界新建

又自瑞洪迤東北行水路十五里至 梅溪汛 與新建進賢兩

縣互界

按自縣水路達饒州水漲時即由 珠湖山 水縮時即須出

梅溪口

一縣北路出北門五里至 小毛溪渡 過渡十五里至 雷灣 又過

渡五里至

觀音閣

又五里至

長山

又五里至

石頭口

自縣治

至此計共三十五里與本府鄱陽縣交界又前至鄱陽縣治

四十里

一縣東北路出北門十里至

石山

又二十里至

珠湖山

自縣治

至此三十里與鄱陽縣交界

又自珠湖山迤東南行二十里有

鄭源鋪

係鄱陽管與鄱陽

萬年兩縣互界

一縣東至

古樓埠

二十五里西至

鄣坪村

六十里計廣八十五

里南至

鄧墩村

七十五里北至

石頭口

三十五里計袤一百

一十里東南至

山門塘

七十五里西北至

瑞洪鎮

六十里計

斜長一百三十五里西南至

潤溪

六十里東北至

珠湖山三

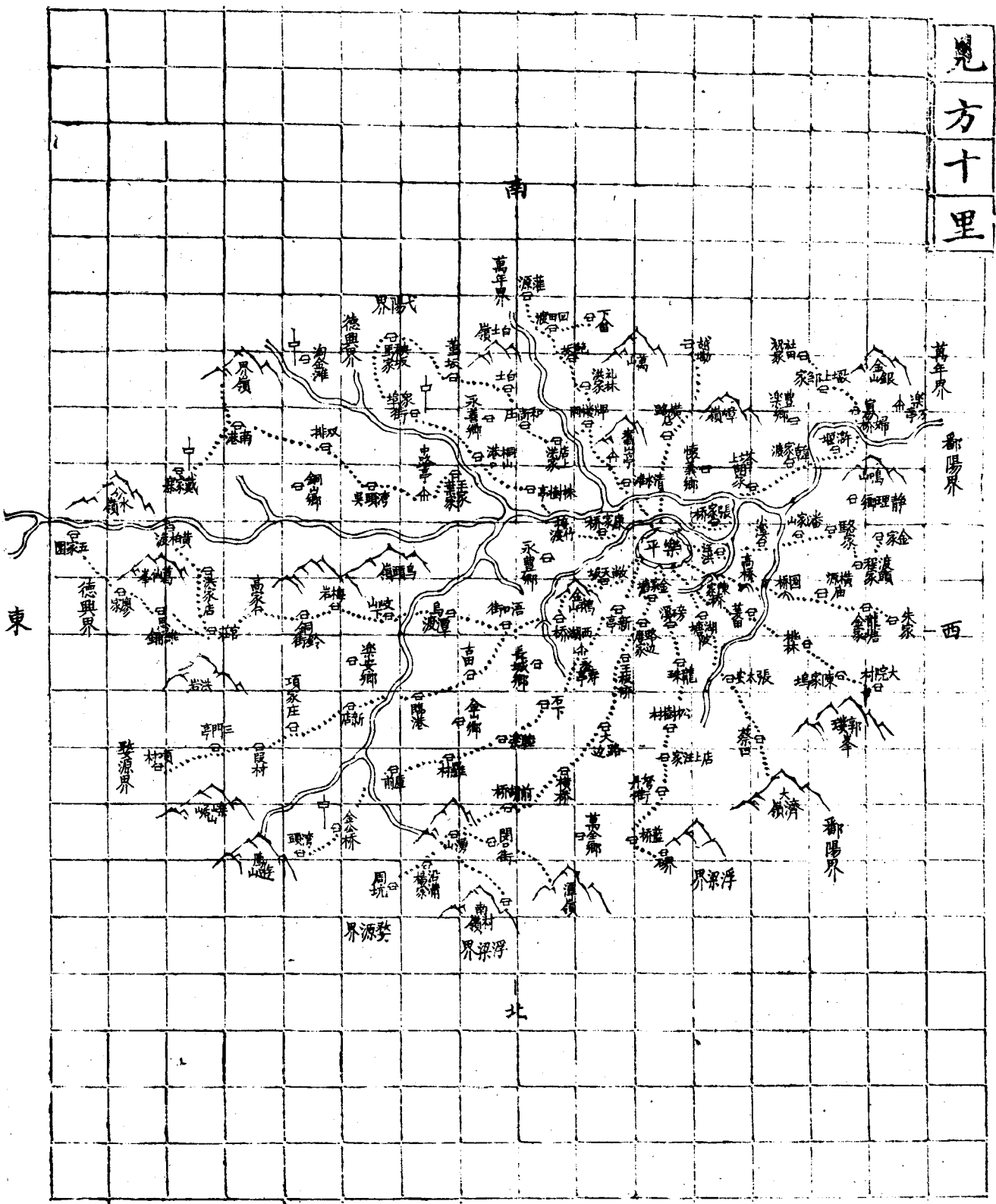
十里計斜長九十里

一縣本係水鄉其大川爲龍窟河其浸爲鄱湖源來自信州經安仁入境八十餘里至潼口灘分派其西北合潤溪諸水注瑞洪入鄱湖其東北經八字嘴注珠湖至饒河口入鄱湖其餘沙港西津以及古埠興業各水皆滙于龍窟河春夏水漲時陸行動須迂道其西北一帶皆屬鄱湖與新建進賢鄱陽三縣接壤處巨浸無涯特設水汛各所以資稽察云

一縣中之山萬春山爲東北之雄李梅山據西南之勝康郎一山突起湖中爲餘邑咽喉阻隘其南路沙坑當撫信之衝衢北路梅溪爲瑞鎮之肘腋邑中形勢此爲最要云

樂平縣圖

見方十里



饒州府樂平縣輿地圖說

一縣城高一丈二尺週圍計長九百九十丈計共梁口一千八

百八十座城凡七門東曰迎旭東南曰捧陽儒學前曰文昌

南曰阜民西曰寶成北曰拱極東北曰太乙

一縣額設守城兵二十九名水旱塘汎五處每汎撥防兵五名

一縣以鄉領都計共十鄉三十五都

一縣東路出城五里至做天坂又五里至金鷺山又五里至西

湖橋又五里至浯口街又十里至烏潭渡又十里至岐山下

又十里至梅巖又五里至銅鈴街又五里至高家又十里至

官莊又十里至思維鋪又五里至廖家又十里至五家園自

縣治至此計共九十五里與德興縣交界又前至德興縣治

二十五里

按省志載東陸大路東門一百里之水口廟本府德興縣
交界今經履勘五家園之側有分水嶺迤東有香屯卡均
係德樂交界遍詢土人皆不知水口廟者惟道里大率相
符今昔情形稍有變遷云

又路自出東門二十里之活口街分路北行十里至古田又

十里至臨港又十里至新店又十里至項家莊又五里至段

村又五里至三門亭又十里至項村自縣治至此計共八十

里與安徽省婺源縣交界又前至婺源縣治一百里

按項村已屬婺源縣界與三門亭接壤為安省清華街中

雲等處不經德興徑由樂邑入江之門戶

一縣東北路出北門十里至新亭又十里至永壽亭又十里至

石下又十里至睦樂又十里至羅村又十里至庫前又十里

至 金公橋 又五里至 灣頭 自縣治至此計共七十五里與婺

源交界又前至婺源縣治一百一十里

又出北門五里至 金家塘 又五里至 路邊唐家 又五里至 王

板橋 又十里至 大路邊 又十里至 橫橋 又十里至 前胡橋 又

十里至 湧山 又五里至 沿溝楊家 又五里至 周坑 自縣治至

此計共六十五里與婺源交界又前至婺源縣治計一百二

十里

又路自出北門五十五里之 湧山 分路西北行十五里至 南

村嶺 與浮梁縣交界

又自湧山分路西北行五里至 閔口街 又十里至 潭嶺 亦界

浮梁

一縣北路出北門十里至 磅溪 又五里至 龍珠 又十里至 松樹

村 又五里至 店上汪家 又五里至 努丹街 又十里至 藍橋 又

五里至 界石 自縣治至此計共五十里與浮梁縣交界又前

至浮梁縣治六十五里

又路出北門十里至 湖塘陂 又十里至 張太安 又十里至 蔡

田 又五里至 大濟嶺 與鄱陽縣交界

一縣西北路出北門十里至 菱田 又十里至 桃林 又五里至 陳

家鴨 又五里至 大院村 自縣治至此計共三十里與鄱陽縣

交界

又路出西門五里至 陳家橋 又五里至 高橋 又五里至 圓橋

又五里至 橫源廟 又五里至 龍塘金家 又五里至 朱家 亦界

鄱陽

一縣西路出城五里至 汪洪 又五里至 小溪 又五里至 潘家山

又五里至 駱家 又五里至 渡頭程家 又五里至 金家 自縣治至此計共三十里與鄱陽縣交界又前至鄱陽縣治一百零五里

按省志載西陸大路四十里至山塘鋪本府鄱陽縣交界今勘詢山塘鋪在陂頭程家之北不得為正西界云

一縣西南路出西門三里至 張家橋 又五里至 塔上胡家 又七

里至 韓家渡 過大河又五里至 許堰 又五里至 寡婦橋 又五

里至 樂萬亭 與鄱陽萬年兩縣互界

又自寡婦橋分路南行又五里至 墉上鄒家 又五里至 社田

祝家 亦界萬年

一縣南路出南門過大河十五里至 橫路店 又十五里至 越勘

與萬年縣交界又前至萬年縣治五十五里

按縣志正南至萬山三十里與萬年縣交界今勘詢萬山在縣城之正南城偏在西南隅以合邑疆域定之當以萬山迤東之越壩為正南界

又一路出南門過大河五里至清水灘又五里至翥山亭又

五里至牌樓岡又五里至禮林洪家又五里至鮑坂又五里

至回田渡西行三里至下畚南行五里至灌源均與萬年縣

交界

一縣東南路自出南門二十里之牌樓岡分路東行五里過小

河至店上洪家又五里至和尚莊又五里至白土又十里至

董坂又十五里至秧坂馬家自縣治至此計共六十里與廣

信府弋陽縣交界又前至弋陽縣治一百一十里

又路出東門五里至康家橋又五里至接竹渡過大河十里

至 株樹亭 又十里至 桐山港口 又十里至 眾埠街 又十五里

亦至 秧坂馬家

又自桐山港口分路東北行過小河至 王家葉家 又五里至

中路亭 又十里至 灣頭吳 又十里至 雙排 又十五里至 南港

又五里至 界嶺 自縣治至此計共七十五里與德興縣交界

又前至德興縣治三十二里

按由界嶺迤南即係廣信府白石關大路亦為要隘

又由南港迤北行七里至 戴家寨 亦與德興縣交界

一縣東至 五家園 九十五里西至 金家 三十里計廣一百二十

五里南至 越勘 三十里北至 界石 五十里計袤八十里東南

至 秧坂馬家 六十里西北至 大院村 二十里共計斜長九十

里又西南至 樂萬亭 三十里東北至 灣頭 七十五里計斜長

卷之二 地理 卷之二
一百零五里

按省志載廣一百五十里袤一百四十里今經履勘袤數截長補短大率相符惟廣數則不合卽以斜長計之亦並無此數其下又云東一百里與德興交界西四十里與鄱陽交界則自相矛盾豈剗削之訛耶抑失於參攷耶今爲改正如右

一縣中內河發源鏹山合兩支而環縣治外河注縈泊水橫一邑而滙鄱江泊川之源出自德興泊山樂安江之源出自徽省芙蓉嶺二水合而趨饒郡卽爲水路進省之道所謂北嶺如拱如揖泊江如環如抱者信不誣也


一縣枕饒歙之交疆域曠衍重崗盤紆鳳游櫟梠爲東北之要衝金銀萬山據西南之形勝其南接廣信北達婺源各隘口

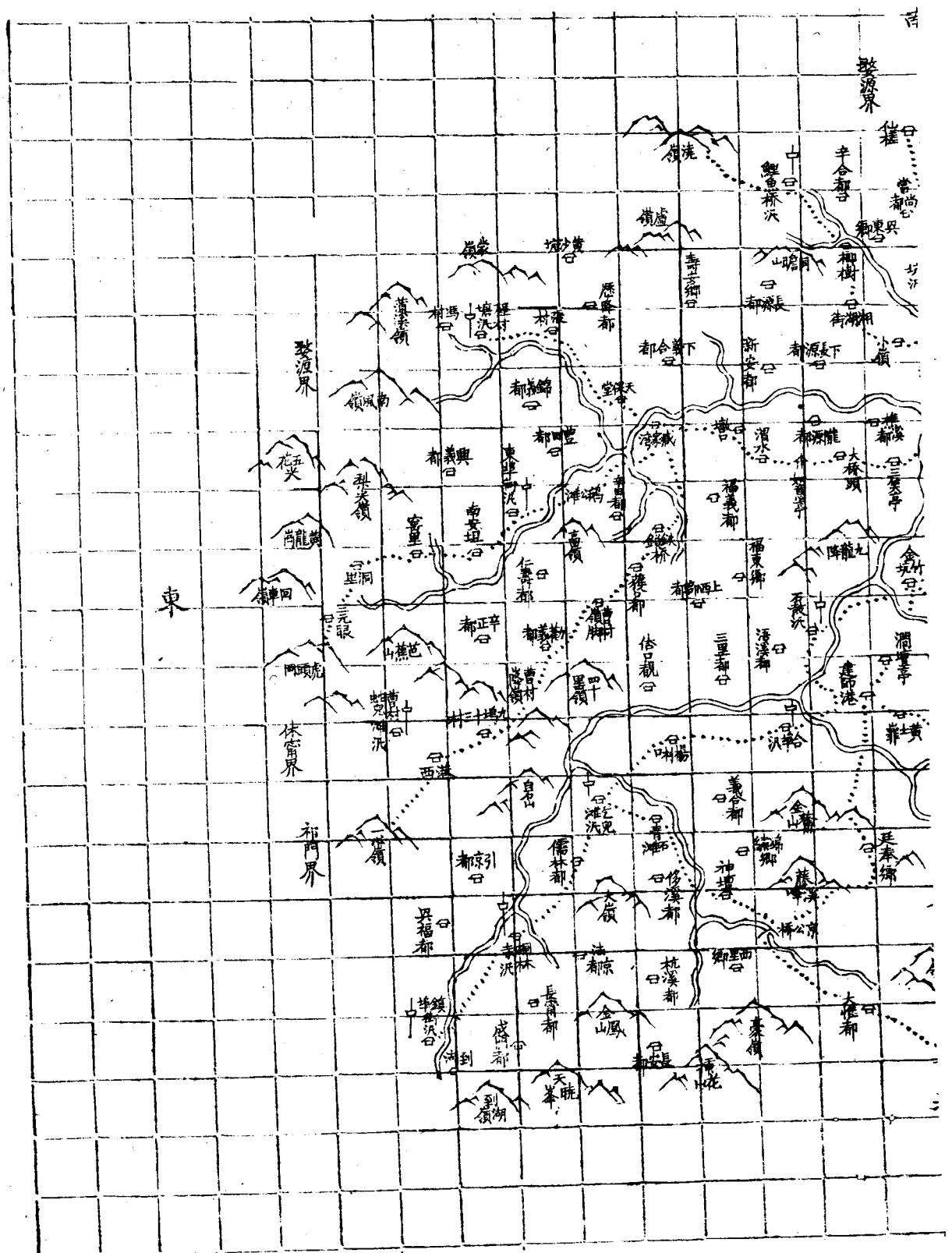
咸豐年間屢經設屯防阨亦爲形勢必爭之地云

--	--	--	--


浮梁縣圖

見方十里





東



饒州府浮梁縣輿地圖說

一縣城週圍七百七十七丈五尺高一丈六尺厚七八尺不等

共計壕口六百六十七座凡八門東曰大東曰時雍南曰大

南曰文明西曰大西曰興賢北曰大北曰康阜

一縣額設浮梁營馬戰守兵一百六十九名水旱塘汛十三處

每汛撥防兵五名外景德鎮另設水汛防兵三十名

一縣八鄉領都五十六今仍其舊

一縣東路出東門過渡七里至王笑亭又九里至大橋頭又六

里至如意亭又六里至渭水又六里至墩口又十六里至臧

家灣過渡五里至天寶堂經張村程村等處又二十五里至

南風嶺過嶺即係安徽婺源縣之長溪自縣治至此計共八

十里與安徽省婺源縣交界又前至婺源縣治一百十里

按天寶堂係東鄉總地名包廣數十村縱橫四十里其西南邊界有蒙嶺黃沙坑等處皆與婺源接境并為要隘云又按省志載東陸大路一百五十里至黃竹嶺與安徽婺源縣交界今經勘詢黃竹嶺係東路迤北正東大路當以南風嶺為準

一縣東北路由出東門行五十里之 臧家灣 過河東北行十里

至 鷺公灘 又十里至 東埠街汎 又十里至 南安坦 又十里至

窰里 又十里至 洞裡 又十里至 三元眼 又五里至 虎頭嶺 自

縣治至此一百十五里與安徽省休甯縣交界下嶺即係休甯之三十三都土名右壠等處皆山僻小路又前至休甯縣治一百里

又路自出東門五十里之 臧家灣 分路北行十五里至 鐵頸

橋 又十五里至 曹村嶺脚 又二十里至 曹村降頭 又二十里

至 港西 又十里至 一心嶺 自縣治至此計共一百三十里與

安徽省祁門縣交界又前至祁門縣治九十五里

又路出北門沿大河北行十五里至 金竹坑 又十五里過河

至 石鼓汛 又十五里至 建師港 又十五里至 舍埠汛 又十五

里至 楊村口 過渡十五里至 乞兒灘汛 又三十里至 桐林寺

汛 又三十里至 鎮埠汛 又五里至 倒湖嶺 自縣治至此計共

一百五十五里與祁門縣交界又前至祁門縣治一百四十里

一縣北路出北門八里至 白石嶺 又七里至 查墩 又五里至 金

竹坑 又十里至 澗壇亭 又五里至 建師港 又五里至 黃土嶺

又五里至 新橋 又七里至 喝兒橋 又八里至 芹坑 又十里至

官橋 又五里至 曲均 又五里至 儲田 又東北行十五里至 小

嶺 又十五里至 力功街 又十五里至 祁山下 又十五里至 小

惟嶺 自縣治至此計共一百四十里與安徽省祁門縣交界

按由小惟嶺迤西三十餘里有長禾嶺亦界祁門由長禾

嶺西行山僻小路約二十里有打杆义即與建德縣交界

由打杆义西至茶培嶺亦界建德

又路自出北門四十五里之 建師港 分路北行三十里至 廷

奉都 又十五里至 藤溪峯 又五里至 京公橋 又二十里至 大

惟都 又二十五里亦至 小惟嶺

一縣西北路自出北門八十里之 儲田 分路西行十里至 金家

塢 又十里至 廷溪嶺 又五里至 院家術 又五里至 撞源港 又

十五里至 桃墅店 又十里至 桃樹嶺 自縣治至此計共一百

三十五里與安徽省建德縣交界又前至建德縣治八十五里

又路自出北門二十里之金竹坑分路西行十二里至新港

里又二十里至李坊又十五里至上梅田都又十三里至夏

連都又三十里至劉家嶺又二十里至雅橋又二十五里亦

至桃墅嶺又自桃墅嶺西南行五里至紅樹嶺亦與建德縣

交界

又路出西門十五里至查家坂又十里至三龍又五里至石

雞渡又五里至盧田又十里至南溪橋又十五里至黃壇都

又十五里至港口又十里至東港又十里至大毛嶺又五里

至小毛嶺又五里至斜溪自縣治至此一百零五里與建德

鄱陽兩縣互界北至建德縣治九十里西至鄱陽縣治一百

八十里

又自科溪迤北行七里至分水嶺亦係建德鄱陽兩縣互界

由分水嶺稍迤東有楓樹嶺與建德縣交界

按小毛嶺之西即與鄱陽縣接壤亦係隘口由大小毛嶺

迤西南行有北斗嶺朱胡嶺菖蒲嶺新嶺大坑嶺蕉坑嶺

大嶺等隘口皆係與鄱陽縣交界

一縣西路出西門十五里至查家坂又五里至羅家橋過橋二

十里至大栗塢又十里至界牌自縣治至此計共五十里與鄱

陽縣交界又前至鄱陽縣治一百七十五里

又路出西門迤北行過河其二十里至三龍街又二十里至

洗馬橋亦與鄱陽縣交界

按由洗馬橋進山路即通鄱陽縣高橋等處係僻徑要隘

咸豐十年曾因山作卡名得勝卡以資防禦云

一縣西南路出南門三里過河五里至洋湖又七里至觀音閣

又五里至景德鎮又五里至官庄自縣治至此計共二十五

里與鄱陽縣交界又前至鄱陽縣治一百八十里

又路出南門過河七里至沙帽圍又八里至黃泥嶺分路西

行過小港渡又十五里至西庄又二十里至塢口又十里至

寺前又十里至界石自縣治至此計共七十里與樂平縣交

界又前至樂平縣治七十里

一縣南路自出南門十五里至黃泥嶺過河二十五里至柳家

灣汛又十里至仙槎自縣治至此計共五十里與安徽省發

源縣本府樂平縣互界又前至婺源縣治一百三十里樂平

縣治七十里

按省志載縣南小陸路四十里至柳家庄與德興縣交界
府縣志均載東南到德興縣治一百八十里今經履勘柳
家灣至仙槎十里與樂平婺源兩縣互界由仙槎經樂平
之袁溝雞公橋等處始入德界想今昔疆域稍有變遷云

一縣東南路出南門過渡東南行十里至小嶺又十里至湘湖

街又十里至榔樹又十五里至鯉魚橋過橋二十里至澆

嶺嶺下即婺源所管之鎮頭村自縣治至此計共六十五里

與婺源縣交界又前至婺源縣治八十里

按省志南陸大路六十五里至澆嶺與婺源縣交界府縣
志又云東至婺源縣界澆嶺六十里各相矛盾今經履勘

澆嶺係浮邑正東南大路云正東正南者皆失之

一縣東至南風嶺八十里西至界牌五十里計廣一百三十里

南至仙槎五十里北至小惟嶺一百四十里計袤一百九十

里東南至澆嶺六十五里西北至斜溪一百零五里計斜長

一百七十里東北至虎頭嶺一百十五里西南至界石七十

里計斜長一百八十五里

按省志載廣一百八十里袤一百八十里府縣志載廣一

百二十里袤一百七十里多少各有錯誤今以履勘者為

準

一縣水路由縣城東北行至到湖與祁門交界其道里與陸路

相等西南則通鄱邑其餘皆由陸路省志所謂二水環拱者

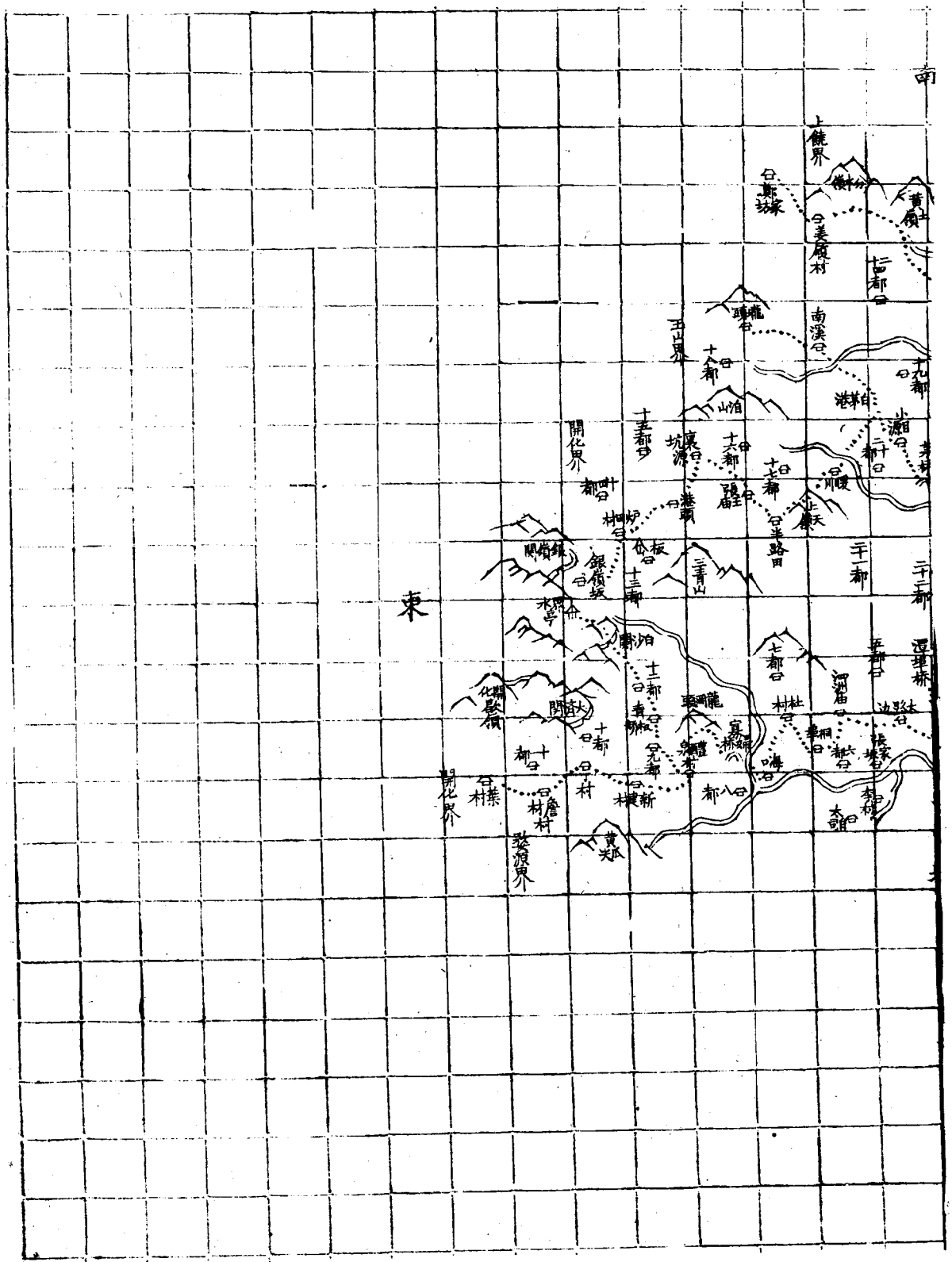
一則自西而南出三閭廟一則自北而南由祁達饒包絡蜿


蜒灣環如帶然無巨浸大川為形勝必爭之處故不詳列云

一縣三面界徽羣峯綿亘為通省門戶西南與鄱樂接壤亦嶺

坂盤迴重岩叠嶽皆屬有險可守如蒙嶺虎頭降一心小惟
良禾楓樹等嶺均爲防邊之鎖鑰如澆嶺界石及北斗菖蒲
大坑等嶺又爲入腹之咽喉咸豐間粵逆由祁婺竄入官軍
於各隘設卡駐屯至今土堡石礮形跡宛在雖當消烽息燧
之時尤不可不加意也

德興縣圖





饒州府德興縣輿地圖說

一縣城週圍一千一百三十六丈高二丈厚一丈城上垛口共

二千二百二十四座城凡六門東曰朝陽南曰鳳儀西曰慶

成北曰拱辰又小東門曰文明小西門曰近天

一縣額兵三十名由九江營標撥兵巡防

一縣以里領都計共十五里三十八都今仍其舊

一縣東路出東門五里至五里亭又五里至北嶺又五里至董

家村又五里至潭埠橋又十里至臨河亭又五里至大路邊

又十里至泗洲廟又五里至桐埠又五里至杜村又十里至

海日又五里至寡婦橋又五里至龍崗頭又十里至醴泉村

又十里至青板橋又十里至白沙關又五里至界水亭自縣

治至此計共一百一十里與浙江省開化縣交界又前至開

化縣治六十里

按白沙關舊有司官今廢此處為通浙省華埠七都球馬金嶺等處最要門戶同治二年曾於白沙關之東築大濟關於白沙關之南築銀嶺關皆於兩山夾峙處扼其咽喉以防進竄之路惟大濟關已屬開化境由大濟關迤北又有歇嶺關由白沙關迤東又有壕嶺關皆屬開化境故圖中不載

一縣東北路自出東門九十里之

醴泉村

分路北行十里至

新

建村又十里至

丁村

又十里至

詹家村

又十里至

葉村

與開

化婺源兩縣互界

又路自出東門三十五里至

大路邊

分路北行十里至

張家

坂又五里至

李村

又五里至

太白司

與安徽省婺源縣交界

又前至婺源縣治九十里

一縣北路出北門五里至汾水嶺又五里至葉家村又十里至

烏石過河即婺源小港界自縣治至此計共二十里與婺源

縣交界又前至婺源縣治一百里

又自出北門十里之葉家村分路西行十里至香屯又五里

至五家園與本府樂平縣交界

一縣西北路出北門五里至天門村又五里至南墩村又十里

至黃栢渡又五里至洪家店與樂平縣交界

一縣西路出西門五里至黃泥嶺又十五里至戴家寨又七里

至南港又五里至界嶺自縣治至此計共三十二里與樂平

縣交界又前至樂平縣治七十五里

按戴家寨南港皆與樂平接界惟界嶺為正西之界故以

此為準

一縣西南路自出西門二十五里之

南港分路南行十里至

風

源又十里至

楊林鋪

又十五里至

和尚村

自縣治至此六十

里與廣信府弋陽縣及樂平縣兩縣互界又前至弋陽縣治

七十里至樂平縣治五十五里

又自出西門三十五里之

風源

分路西南行十里至

黃栢村

又十里至

洋田

亦界樂平

一縣南路出西門五里至

和尚亭

又五里至

鳳凰嶺

又十里至

界田橋又十里至

笪家莊

又十里至

濟源嶺

又十里至

張村

又十里至

梅溪坂

又十里至

小梅村

自縣治至此七十里與

弋陽縣交界又前至弋陽縣治八十里

又路自出西門二十里之

界田橋

分路東行二十里至

太平

橋 又二十里至 洞門關 與廣信府興安縣交界

一縣東南路出南門五里至 朱潭鋪 又五里至 荷田嶺 又五里

至 新營 西南行十里至 瑞港橋 又十里至 烏兒墩 又十里至

重溪 又十五里至 橫港 又十五里至 黃土嶺 又五里至 分水

嶺 自縣治至此計共八十里與廣信府上饒縣交界又前至

上饒縣治八十里

按由黃土嶺迤西即興安縣界由分水嶺迤東五里至姜

履村又十里至鄭家坊與上饒縣交界

又路自出南門十五里之 新營 東行五里至 漁潭 又十里至

盤龍橋 又十里至 茅橋 又五里至 小目源 又五里至 白茅港

左行十里至 暖川 又五里至 上天嶺 又五里至 半路田 又五

里至 張王廟 又十五里至 裏坑源 又十里至 港頭 又十里至

爐田村

又十里至

銀嶺坂

與開化縣交界

按此路亦係縣境正東路惟既以白沙關大路為正東路

故列此條於東南路後

又路自出南門五十里之

白茅港

分路南行十里至

南溪又

十里至

壠頭

自縣治至此計共七十里與廣信府玉山縣交

界

一縣東至

界水亭

一百十五里西至

界嶺

三十二里計廣一百

四十七里南至

楊梅尖

七十里北至

烏石

二十里計袤九十

里東南至

分水嶺

八十里西北至

洪家店

二十五里計斜長

一百五里東北至

葉村

一百三十里西南至

尚和村

六十里

計斜長一百九十里

按省志載西北陸小路二十五里至

柳家莊

與浮梁縣交

界今經履勘德邑西南門外二十里卽界樂平必道經樂平方達浮境故圖中不列浮德交界之處

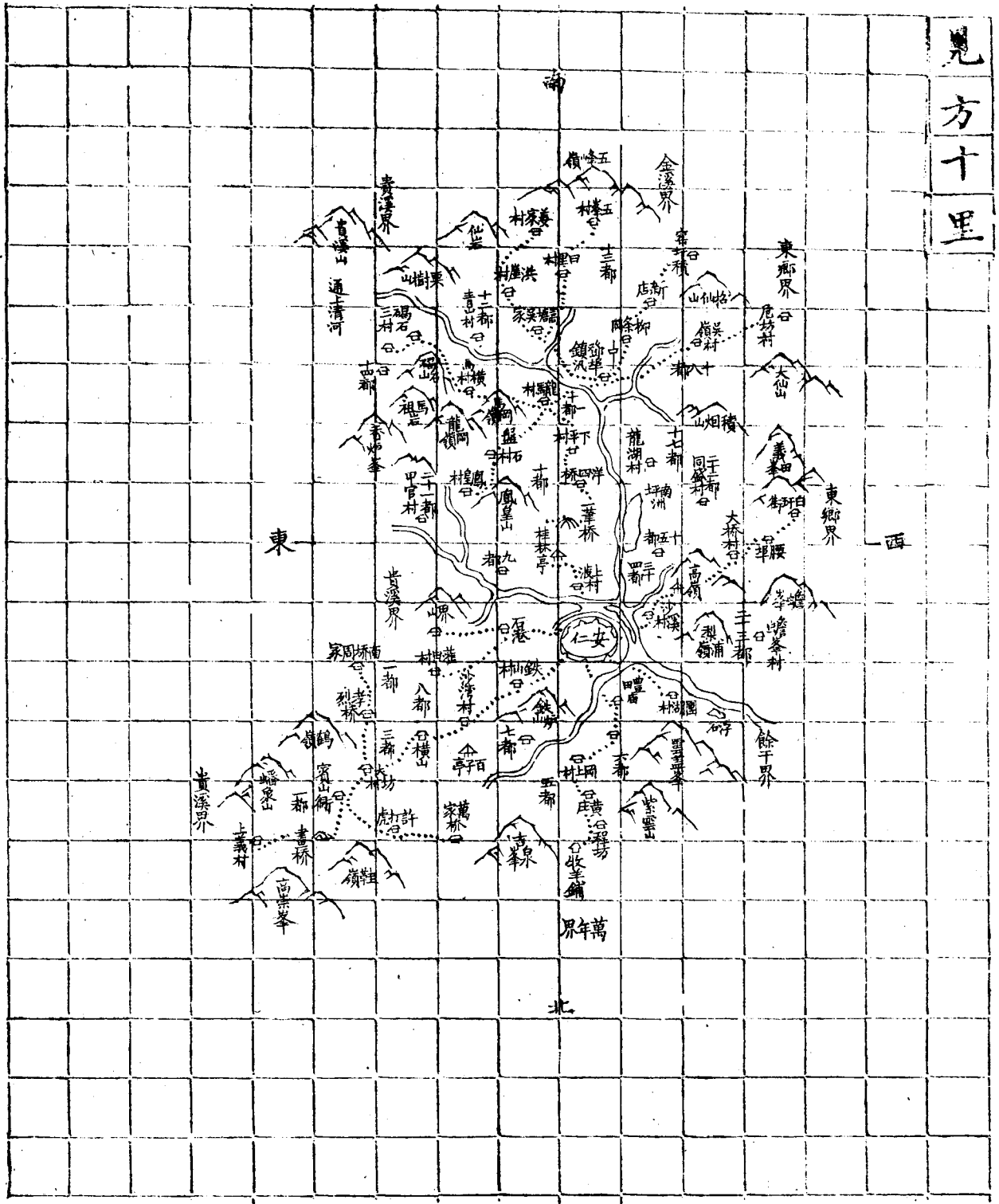
一縣中北条大溪之水源出徽省與東条銀港之水合於海口與南条泊水合於港口與西南条長樂水西条建節水合於樂平洛口皆趨鄱湖入大江水路東由海口以達婺邑西由戴家寨卽爲達饒進省之路云

一縣在萬山中疊嶂連峯縣川絡谷爲西省東北吃緊要隘東路白沙銀嶺爲浙省華埠之衝北路太白詹材村當徽省大鱗之咽東南霧山楊梅尖洞門關黃土嶺等處又與廣信各邑有襟帶相依之勢洵可謂防邊之巖邑扼勝之奧區也邑中重嵐疊壑嶺路崎嶇暑雨鬱蒸間有瘴霧至無名諸山不能悉載擇其與徽湖兩省毘連有險可守者著於圖說

--	--	--	--

安仁縣圖

見方十里



饒州府安仁縣輿地圖說

一縣城高一丈一尺厚七尺週圍一千三百三十丈城上塚口

一千三百三十座凡九門東曰育仁曰玉真東南曰興賢南

曰雲錦西南曰迎瀾曰歌薰西曰孟津西北曰會川北曰拱

極

一縣城額設兵三十六名外鄧家埠汛額設兵三十六名

一縣以鄉領都計四鄉二十四都

一縣東路出東門十里至石港有卡又十里至界山自縣治至

此計共二十里與廣信府貴溪縣交界又前至貴溪縣治四十里

按省志載陸大路自縣東榮祿堡二十里與貴溪縣交界今勘明兩縣分界處當以界山為準縣志說相符從之

又自石港分路北行十里至灌田村亦與貴溪縣交界

一縣南路出南門過大河二里至上渡村又三里至桂林亭又

五里至一筆橋又五里至洋泗橋又五里至下坪村又十里

至龍馬村又十里過河至鄧家埠鎮又十里至嵩塘吳家又

十里至田里村又十里至五峯村自縣治至此計共七十里

與撫州府金溪縣交界又前至金溪縣治四十里

又自嵩塘吳家分路東行五里至洪厓村又十里至姜家村

又十里亦至五峯村

一縣東南路自出南門三十里之龍馬村分路東行十五里至

馬橫村又十五里至礪石村此處有上中下三村計十里又

五里至礪石山自縣治至此計共七十五里與貴溪縣交界

又南路自出南門四十里之鄧家埠分路西南行五里至柳

條崗

又五里至

新店

又十里至

審墟積

與金溪縣交界

一縣西南路自鄧家埠西行十五里至

吳嶺村

又十五里至

危

坊村自縣治至此計共七十里與撫州府東鄉縣交界

一縣西路出西門過大河黎浦兩渡共五里至

沙溪村

又五里

至 高嶺亭

又十里至

大橋村

又五里至

晉埠

又五里至

白珥

街自縣治至此計共三十里與東鄉縣交界又前至東鄉縣

治五十里

一縣西北路出西門十里至

團湖村

與本府餘干縣交界又前

至餘干縣治八十里

一縣北路出北門過河七里至

豐田廟

又三里至

樂家

又五里

至 岡上村

又五里至

黃莊

又五里至

程坊

又五里至

牧羊鋪

自縣治至此計共三十里與本府萬年縣交界又前至萬年

縣治三十里

一縣東北路出東門十里至 鐵山村 又十里至 沙灣村 又十里

至 橫山 又十里至 大坊村 又三里至 賓山街 又七里至 畫橋

又十里至 上義村 自縣治至此計共六十里與貴溪縣交界

又自大坊村分路南行十里至 孝烈橋 又十里至 南橋周家

亦界貴溪

又路自賓山街分路北行七里至 許打虎 又十里至 萬家橋

與萬年縣交界

按省志載自縣孟津門過渡二十里至大橋鋪與東鄉縣

交界今勘明由大橋村迤西有白玕街方為正西交界處

云

一縣東至 界山 二十里西至 白玕街 三十里計廣五十里南至

五峯村 七十里北至 牧羊鋪 三十里計袤一百里東南至 碣

石山 七十五里西北至 團湖村 十里計斜長八十五里東北

至上義村 六十里西南至 危坊村 七十里計斜長一百三十

里

按省志廣四十里袤九十里廣數因西路須以白玕為界故不合袤數之路因鄧埠稍池西南再由西折東故道里

亦稍迂云

一縣中二水環流源皆出于廣信諸山合於縣西北之團湖村經餘干以達鄱湖即為水道進省之路邑志稱上控閩浙下襟江湖扼鄱水之咽喉阻信州之門戶斯言信有徵矣

一縣為古餘汗所分邑峻嶺崇岩周乎四境五峯屹峙于南方蟠象屏藩乎北路尤屬廣撫入境要隘境中鄧家埠一鎮為

廣撫建三府往來總滙之處粵逆由浙入江屢經屯駐設汛
巡防正不得視爲具文而忽之也

萬年縣圖

饒州府萬年縣輿地圖說

一縣城高一丈二尺厚六尺週圍六百八十四丈城上堞口一

千三百六十八座城凡四門東曰泰清西曰阜成南曰崇正

北曰拱辰

一縣額設守城兵三十二名水陸營汛二處每汛撥防兵四名

一縣以鄉領都計八鄉十四都

一縣東路出東門十里至飛錢廟又五里至鴨墩亭又十里至

胡杉村又五里至涼傘樹又五里至裴梅村又五里至南岩

村又十里至河橋村自縣治至此計共五十里與貴溪縣交

界又前至貴溪縣治七十里

按百丈嶺在縣城東稍池北以合邑疆圍計之則為正東

大路

一縣東南路出東門五里至 五里亭 又五里至 林店鋪 又五里

至 後步程家 又五里至 山里劉家 又十里至 牧羊鋪 自縣治

至此計共三十里與安仁縣交界又前至安仁縣治三十里

又路出南門右行五里至 下院村 又十里至 大塘 又五里至

蘇家橋 又十里亦至 牧羊鋪

一縣正南路出南門十里至 荷塘村 又七里至 長源周家 又三

里至 周宅店 自縣治至此計共二十里與餘干縣交界又前

至餘干縣治四十里

按縣城偏在西南故西南路頗隘如盤田夏陽等村已逼

近餘干縣界既已列之西路不另載云

一縣西路出西門三里至 古陽峯 分路西南行七里至 爐山村

又五里至 盤田村 又五里至 夏陽村 又十里至 沈坊村 西行

五里至 古樓埠 自縣治至此計共三十五里與餘干縣交界

又前至餘干縣治二十五里

一縣西北路出西門三里至 古陽峯 分路右行西北七里至 陵

陂鋪 又十里至 山港村 又十里至 白馬村 又十里至 隔港村

自縣治至此計共四十里與鄱陽縣交界又前至鄱陽縣治

八十里

又路出北門五里至 深田亭 分路西北行十里至 黃毛亭 又

十里至 井南頭 又五里至 豐陂亭 又十里至 石子埠 自縣治

至此計共四十里與鄱陽縣交界又前至鄱陽縣治四十里

一縣北路出北門五里至 深田 又五里至 曹文村 又五里至 珠

樹橋 又五里至 狹嶺 又十里至 蔡家山 又十里至 石鎮街 又

三里至 樂萬亭 自縣治至此計共四十三里與樂平縣交界

又前至樂平縣治五十里

按樂萬亭左有大河一道上通樂平下達鄱陽岸南係萬

年縣岸北係鄱陽縣兩縣以河為界云

又路出東門十五里至 鴨墩亭 分路左行十里至 黃岡村 又

五里至 珠山橋 又十里至 珠坊村 又五里至 越塍村 自縣治

至此計共四十五里又前至樂平縣治四十五里

又自出北門十五里之 珠樹橋 分路東北行十五里至 三田

洪家 又十里至 庫田村 與樂平縣交界自縣治至此計共四

十里又前至樂平縣治四十里計共八十里

一縣東北路出東門十五里至 鴨墩亭 東北十五里至 上坊 又

五里至 陳營村 又五里至 仙鶴寨 又十里至 荷溪村 向設陸

汎今廢又五里至 大源村 又十五里至 盤嶺 自縣至此計共

七十里與弋陽縣交界又前至弋陽縣治八十里

一縣東至

百丈嶺

五十里西至

古樓埠

三十五里計廣八十五

里南至

周它店

二十里北至

樂萬亭

四十三里計袤六十三

里東南至

牧羊鋪

三十里西北至

隔港村

四十里計斜長七

十里東北至

盤嶺

七十里西南至

盤田村

十五里計斜長八

十五里

按省志載東西廣八十里南北袤七十里大數相符惟云

東北五十里至河橋與貴溪縣交界今經勘詢河橋村外

有百丈嶺嶺屬萬年界內自當以嶺為兩縣之分界云

一縣中之水西路者會於竹屯河直達餘千古埠東路者會于

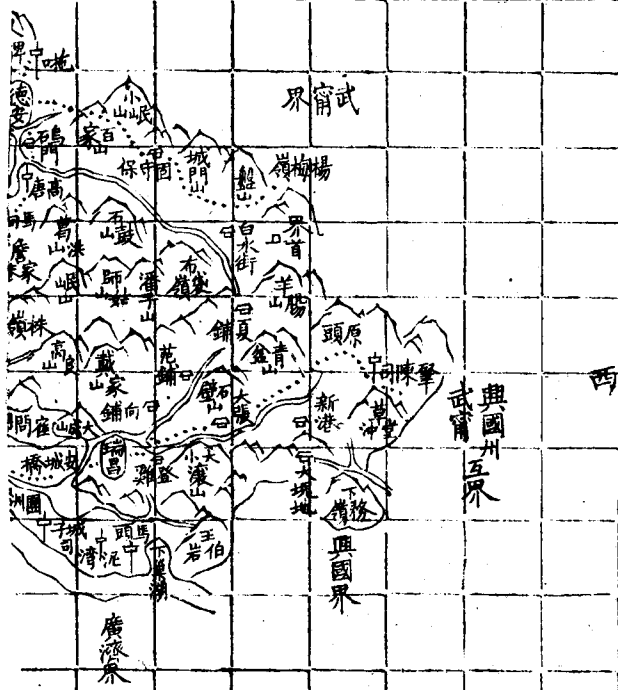
玉溪河經德興樂平至隔港村入境歷石鎮街而直達鄱江

為入饒進省往來孔道邑志稱舟航晨夕不絕者詢不誣也

一縣中之山萬斛峯雄峙于南萬年峯聳踞于北爲邑中名勝
邑志稱境內無名山大川關津險阻必爭之地今經履勘縣
東北百丈嶺係通徽湖之路東界貴溪北達弋陽嶺路盤紆
有險可守西漢時長沙王屯兵於此咸豐年間粵逆竄擾率
由此路攬其形勢實爲由信入境之隘云

九江府圖

見方三十里



--	--	--

九江府全屬郡縣輿地圖說

一九江府德化縣埭部所有城制縱橫高廣週圍之度及城門
埭口水竇礮臺之屬均詳德化縣圖說

一九江府鎮標前後水師營額設馬步守官兵分圍標城數目
並南湖水師營分防本境城汛官兵數目均詳德化縣及外

四縣圖說

一九江府轄縣五自德化東至南陽嘴五十里交湖口界又對

江十里至湖口縣西至安城橋六十里交瑞昌界又十里至

瑞昌縣東北至時家渡一百里交彭澤界又五十里至彭澤

縣西南至馬頸九十五里交德安界又二十五里至德安縣

是為本府分至各屬縣之界

一九江府東路自德化縣東行至湖口縣之石澗鋪一百里又

五十里至彭澤縣又自縣東行六十五里府志作七十里至大泊湖

東岸之何家潭與安徽東流縣交界計自府治至何家潭又

二百一十五里為府境東至鄰省之止界

按西江志東至江南東流縣界據響水磯至香口之路而

言今經履勘江勢自東趨北湖口在府之東過石澗鋪即

迤邐東北行又彭澤之東為大泊湖湖之北岸為東北自

響水磯至香口入江之路故李兆洛所禱內府輿圖以

彭澤為府境東北至又云東北界安徽池州府其說為確

再勘得大泊湖之東岸正彭澤東至之路府志言縣東七

十里大泊湖東岸地名何家潭口交江南東流縣界者此

為近之自何家潭迤南為小浩山迤北為下隅坂此為適

中之路故列之東界小浩山下隅坂皆交東流界詳圖

又自彭澤縣東行迤南七十里至青山橋與安徽建德縣交界計自府治至青山橋共二百二十里亦為府境東至鄰省之止界

按此路彭澤圖入之東南路但就一邑之形勢言之蓋縣之東迤南上行者為建德界迤北下行者為東流界以建德在東流南故也若以府界論則東南入鄱陽界自鄱陽北至建德適為彭澤正東之路又自何家潭向上行為東流建德之交界處故兩列之

一府西路自德化西行至瑞昌縣七十里又自縣西行一百二十里至肇陳洪與湖北興國州交界自洪西行即興國之歸化里計自府治至肇陳洪共一百九十里為府境西至鄰省之止界

按瑞昌西行之路中與興國界犬牙相錯遠近不等要以

肇陳爲西界盡處

一府南路自德化南行至吳章嶺三十里與南康府星子縣交

界爲府境南至鄰郡之止界

按吳章當匡山之東嶺北界德化嶺南界星子府城偏東此爲直南之路

一府北路自德化北門渡江循封鄣洲北行至孔壠鎮四十里

與湖北黃梅縣交界爲府境北至鄰省之止界

按省志以府城濱江不數北岸又以南至星子界其路太狹因取至建昌界之一百五十里當之又混入西南隅界矣今勘得府境南北之長都斜入隅界而所轄德化湖口彭澤三縣皆兼有北岸之地不得界其北至惟渡江封鄣洲之三面皆黃梅界而孔壠爲直北之路故列爲北界

一府東北路自德化東行一百里至湖口之石澗鋪又東北行

五十里至彭澤縣又自縣東北行四十里至響水磯與安徽

東流縣交界又北行二十里至東流之香口汛計自府治至

東流香口共二百一十里為府境東北至鄰省之止界

按此即省志東至之路今改入東北路

又府北岸東北路自德化北門渡江由小池口過湖北黃梅

縣界即楊穴汛之路東北行八十里至橫埧頭與安徽宿松縣交界

又東北行九十里至魏家汛亦交宿松縣界又北行二十七

里至湖望套與安徽望江縣交界又三里至望江縣華陽鎮

計自府治渡江至望江華陽鎮二百里為府境北岸東北至

鄰省之止界

按府治東北之路南岸至東流之香口北岸至望江之華

陽鎮里數畧同以對故也東流之界自響水至香口望江之界自沙灣詳圖與響水磯相對至華陽中間多與彭澤南北岸之地犬牙相錯今據其交界之盡處言之

一府東南路自德化東南行四十里至大孤洪東入彭蠡湖水

路迤南行三十里至屏峯山與南康府都昌縣交界又自屏

峯東南行經西洋橋 廟前街 黃土港一帶至彭澤之蕭

家嶺共一百二十里與饒州府鄱陽縣交界計自府治至蕭

家嶺共一百九十里為府境東南至鄰郡之止界

按自屏峯東南行係沿武山之南由山路行走其細數具

詳湖口彭澤縣圖中

一府西南路自德化縣西南行一百二十里至德安縣又自縣

西南行二十二里至界牌嶺與南康府建昌縣交界又南行

八里至建昌之驛南鋪計自府治至驛南鋪共一百五十里

為府西南至鄰郡之止界

又自德化西行七十里至瑞昌縣又自縣西南行九十四里

至界首與南昌府武甯縣交界又南行一里至武甯之雙溪

計自府治至武甯雙溪共一百六十五里又自界首稍東之

王家鋪折向南行十五里至上但南界武甯東界德安亦為

府境西南至鄰郡之止界

按瑞昌西行之路南入武甯界北入興國界然就府境論

之則皆在德安之北故自界首至上但西境雖遠尚非南

界盡處也今兩列之

一府西北路自德化西行七十里至瑞昌縣又自縣西行八十

里至徐家祠分路北行分而西者即至肇陳之路三十三里

至 大塊地 又北行五里至 下霧嶺 與湖北興國州交界計自

府治至 下霧嶺 共一百八十八里為府境西北至鄰省之止

界

按瑞邑西路自肇陳以北自入興國界江西全省疆域所

謂西北至湖北興國州者即此路也自肇陳以東下霧以

南中與興國交界之處遠近不等此据其交界之盡處言

之

又自德化西北行七十里至 城子鎮 又自洪西行二十五

里至瑞昌之 馬頭 北渡江與江北廣濟縣之 武穴鎮 交界

計自府治至 馬頭 共九十五里為府境西北至湖廣大江

之止界

按府西北至廣濟界雖較興國界為近然一係南岸交界

一係北岸交界今兩列之互見下條

又府北岸西北路自德化渡江由小池口西北行三十八里

至德化嘴與湖北黃梅縣交界為府境北岸西北至鄰省之

止界

按黃梅在府之北岸兼跨東西北三面之界東即至橫堤之路北即至

孔壠此路西北交廣濟即瑞昌馬頭汛對岸之武穴故渡

江西北之界實止於此

一九江府所轄各縣與鄰省鄰郡交界之處遠近不等互詳各

縣圖說按廣袤里數須據其四至交界之盡處而言惟省志

府志同異相參得失互見如東西之廣省志作五百四十里

而以東至江南東流縣界當三百七十里之數今經履勘證

以諸家輿地之盡東北至東流界以香口為止不過二百里

上下卽省志所記彭澤疆域亦云在府一百五十里又四十里至響水磯交安徽東流界今勘得響水磯北至香口二十里合府治通計實止二百一十里安得有三百七十里之遠其舛明矣若南北之袤府志但牽就東北西南二隅擴爲三百八十里以多其幅員之廣已非定率而其下文又云南至吳章山三十里北絕江由洲至孔壠鎮五十里廣狹逕庭上下矛盾殊不可通今四正四隅一以府治爲準餘則但就其交界之止處計之而廣袤之數自見自府治東至安徽東流建德界二百二十里西至湖北興國界一百九十里計廣四百十里南至南康星子界三十里北至湖北黃梅界四十里計袤七十里又東北至東流界及北岸東北過黃梅宿松界卽楊穴至橫埧之路至望江界共二百十里同交安徽界西

南至南康府建昌縣界一百五十里至南昌武甯界一百六十五里又東南至饒州府鄱陽縣界一百九十里西北至湖北興國界一百八十八里

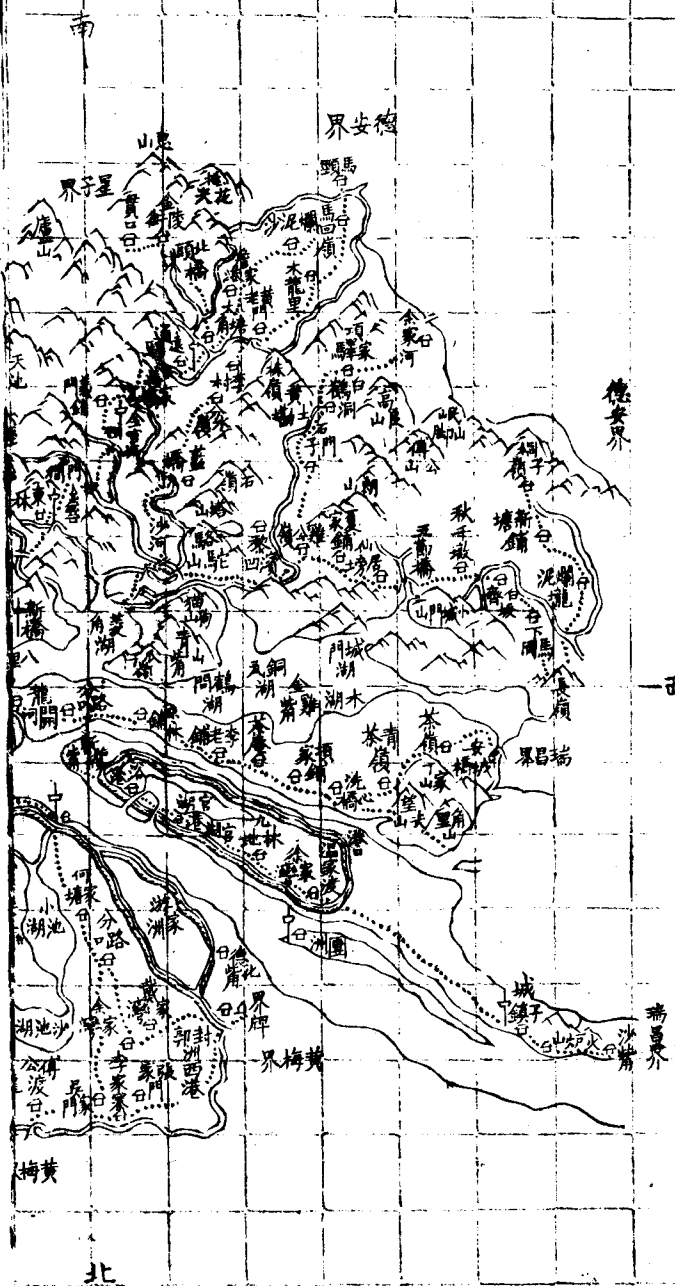
此即瑞昌下霧嶺之路而西多北少故自徐家祠北行至此與自瑞昌北門至馬頭渡江之路以平行綫測之東西相對

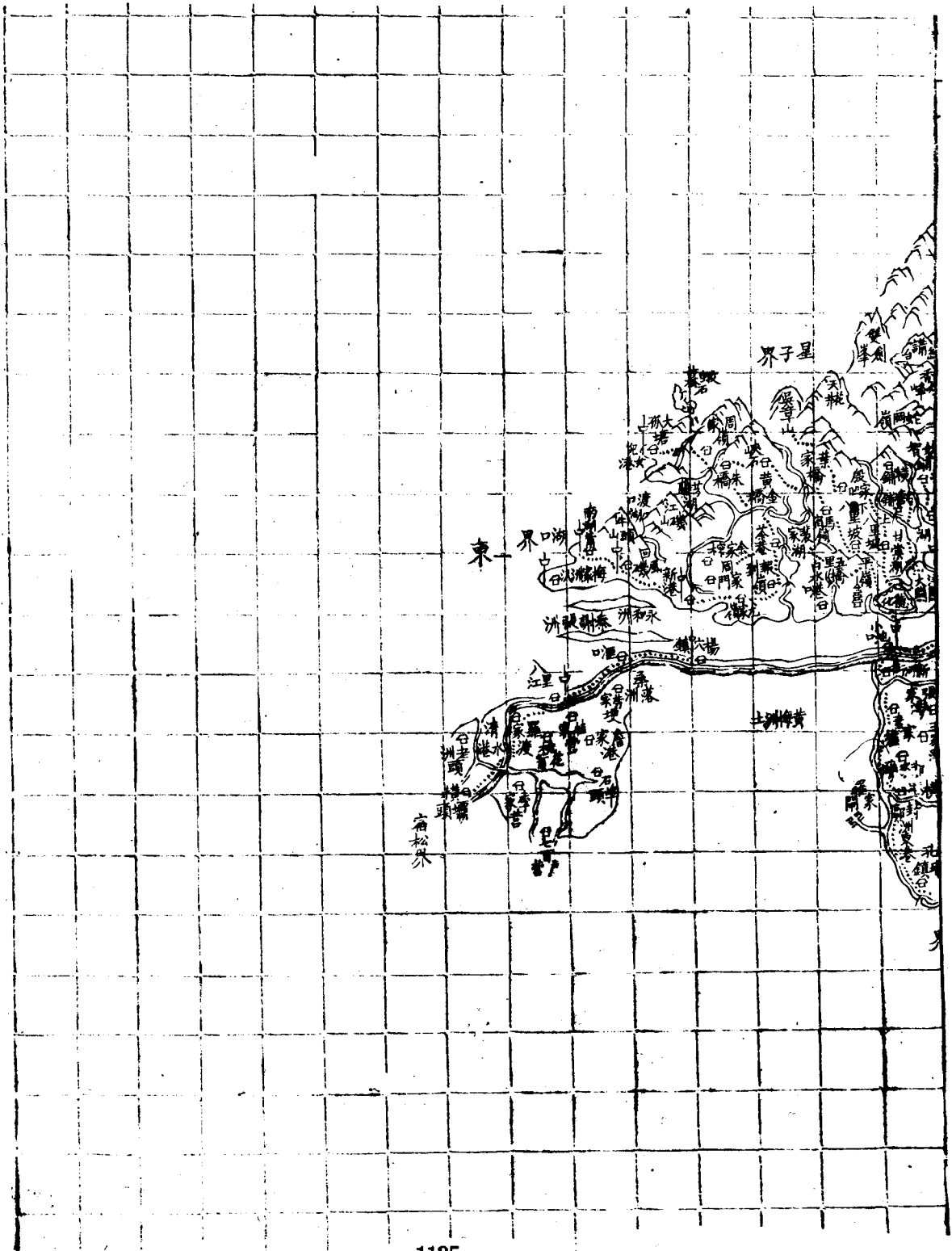
北岸西北過黃梅界即德化嘴至界石之路


至廣濟界共九十五里同交湖北界以此推較雖袤長之度不敵東西二至之長可以知南北之狹矣

德化縣圖

見方十里







九江府德化縣輿地圖說

一德化縣城部為九江府城城東西從五里南北橫四里週圍

十二里二百二十四步高二丈有奇城凡七門東迎春今稱大東門

西迎恩舊稱南文明今稱北望京今稱又東東作即小南南

門即小南北福星即小北門今閉水竇六處堦口一千七百有奇大小礮

臺四十座卡房四十八座

一九江鎮標前後兩營額設馬戰守兵一千名內除分防建昌

安義汛兵一百十名分防德安瑞昌汛兵九十名又撥防本

縣旱汛六處詳圖又九江水師營額兵二百三十六名南湖

水師營三百三十一名于同治八年添設長江水師營議裁

水師案內全行裁汰咨准部議覆改設九江城守營馬戰守

兵二百名內分防大孤山汛兵二十名湖口彭澤蕭家嶺三汛共八十名存城兵一百名

一德化縣西路出西門龍開河過渡五里由官牌夾至分路口

行者為至德又五里至閩家渡又五里至棗林鋪又十里至

安之小路李老鋪又十五里至洗心橋又十五里至茶嶺又五里至安

城橋

自縣治至此六十里與瑞昌縣交界又至瑞昌縣治十

里為西行大路

按西江志作四十里至洗心橋與瑞昌交界今經履勘蓋

据瑞昌赤湖經流入江之處言之實則陸路須至安城橋

交界也

又自洗心橋分路迤北行五里至港口沿望夫山至瑞昌東

門共二十五里為西行不由安城橋同抵瑞昌縣治之小路

又自港口分路迤北行二十五里至城子汛自汛西行十二

里至沙嘴與瑞昌北路之泥灣汛交界南至瑞昌北門四十

里爲德化沿江西上水陸通衢

一縣西南路出南門迤西行十五里至新橋洪即又十五里至

東林洪又十二里至南昌鋪又十八里至通遠驛又十五里

至公祖鋪又十五里至馬回嶺又五里至馬頸自縣治至此

其九十五里與德安縣交界又至德安縣治二十五里爲西

南大路

按此即驛站官路也自潘溪渡過河爲馬頸故省志作八

十七里至潘溪河

又出西門過龍開河由分路口西南行經鶴問湖口至沙河

約三十餘里又由沙河經藍橋分水嶺至黃老門約三十餘里又

由黃老門西南行七里至木龍里又五里至馬回嶺與上大

路同五里抵馬頸自縣治至此約八十里較官路近十里許

為西南至德安縣之小路

按此即省志所云西陸小路過龍開河七十五里至潘溪河與德安交界者即此路也小路無弓尺詢之土人蓋較

大路為近云

又由通遠驛西南之 大塘角 分路東南行經 北頭橋 至 貫口

計十里與南康府之星子縣交界為南行小路

按西江志言自東林至通遠驛分小路往東行二十三里

至康陽坂 即康王坂 與星子縣交界者即此路也康王坂

至星子縣治五十里

一縣東路出東門二里至 平嶺 分路往東行 分而南者為 三里

至 五里橋 又十里至 茶庵 又十五里至 新港 又十里至 回

風磯 又十里至 南湖嘴 自縣治至此五十里與湖口交界又

對江至湖口縣治十里爲東行大路

又出東門自五里橋分路平行過報到嶺 尤家嶺至新港汛與上路

同抵南湘嘴較大路近五里爲東行小路

一縣東南路出東門由平嶺東南行經八里坡 馬宿嶺共十五里至樹嘴

樹嘴又五里至峽石又五里至朱家橋又十五里至大孤塘

汛東臨彭蠡湖尾又由汛西南行五里至蝦臺石與南康之

星子交界又西南至星子縣治五十里爲東南大路

又出東門十五里之茶庵分路東南行由黃金橋至周家嶺

共十八里與上路同抵大孤汛爲東南小路

一縣南路出南門迤東行八里至上八里坡又十里至殷家凹

又十二里至吳章嶺自縣治至此三十里與南康之星子縣

交界南至星子縣治五十里爲南行大路

一縣北路自北門渡江為封鄱洲有港為界港之東為小池口

汎自汎循港北行四十里至孔壠鎮與湖北黃梅縣交界又

北至黃梅縣治五十里

又自小池口循封鄱州港西行迤北三十八里至界石與湖

北黃梅縣之陸家嘴交界又自界石循港北行轉東至傅公

渡亦交黃梅縣界港內皆德化封鄱洲土港外東西北三面

皆黃梅縣轄

又自小池口過港而東與黃梅之清江鎮連界自鎮循堤東

行三十里至楊穴汎中間皆黃梅洲土自楊穴東行十二里

至滙口為德化宿松蘄州衛三省犬牙交錯之地

又自滙口循堤東行十八里至羅家渡與安徽宿松洲土交

界又自羅家渡迤北行過清水港共十五里至橫埧頭與宿

松交界

按自滙口東北行之路以堤為界堤內即德化之桑落洲
堤外皆宿松縣轄

一大路沿江上行七十里至城子鎮即至湖北之路沿江下行

五十里至南湖嘴即由湖口至安慶之路

按以上皆四正四隅及交界之地惟疆域東西為廣南北
為輪而府縣舊志不詳相距之里數府志各縣皆有廣西

江志言德化廣一百二十里袤一百二十里然其言東至

湖口界六十里已多十里而西至瑞昌縣界四十里又少

二十里合之僅得一百里若南至既據吳章嶺而袤一百

二十里又似以德安為南界德安在西南隅又已混隅於

正則亦非定率也今經履勘以官道為準東至南湖嘴五

十里西至安城橋六十里計廣一百十里南至吳章嶺三十里北渡江至孔壠鎮四十里計袤七十里以此定分至之率東西廣而南北狹矣又斜長之數郡城偏東又東南僅四十里至大孤汎而止渡江由小池口西北行僅三十餘里至封鄣洲港而止港外即黃梅界所謂東不盡東南西不盡西北者其路為狹至西南九十五里始至德安界其渡江東北行則又軼過黃梅洲土三十餘里即港外由段腰至滙口之路始至桑落洲又交錯於蘄州衛宿松之間而盡於橫埧頭故此路獨長也

一郡城在廬山之北而偏東其正南為山所蔽故出南門西南行至東林始與正南之天池對天池之東北為香爐山又東為雙劍峯始與郡城對又東北為天花井為郡城之來脉其

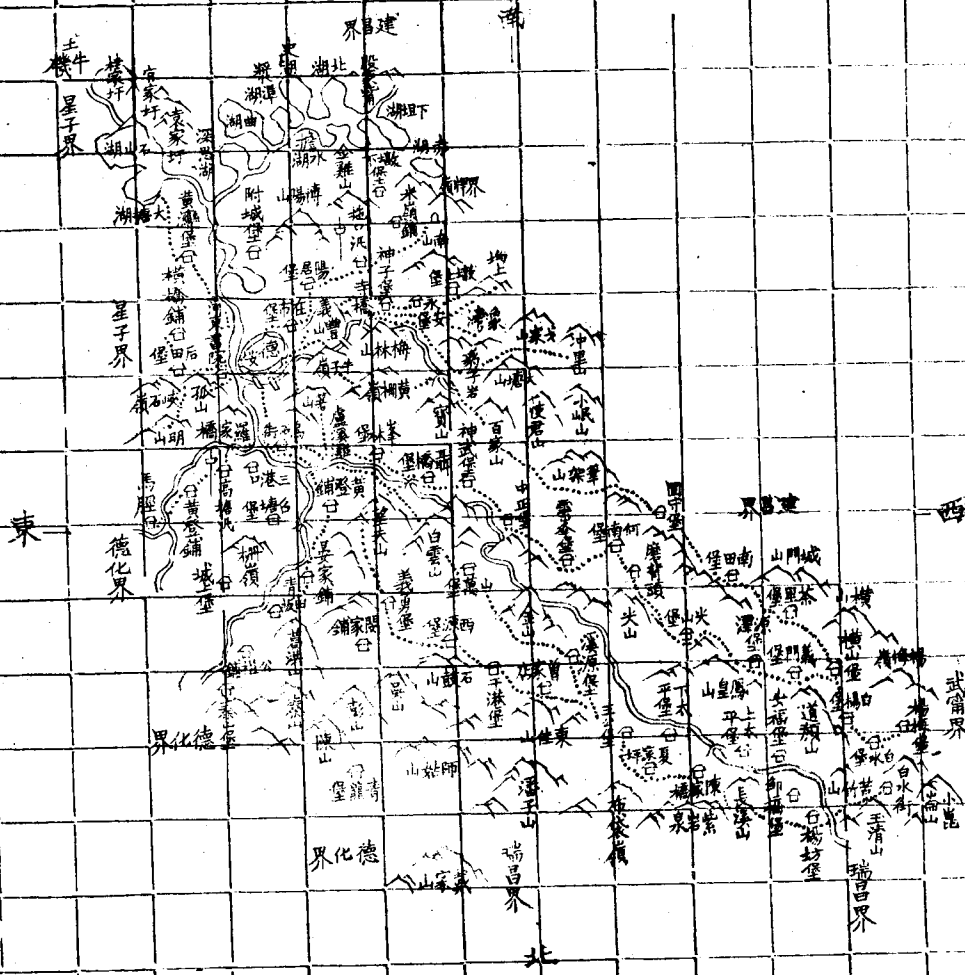
支有了髻山迤邐三十餘里入東門而西盡於湓浦此當日
置郡形勢也天花井之東北爲吳章山實匡山之末自此過
硤石江磯諸山而東盡於南湖嘴西南則跨德安星子界自
株嶺分支迤北爲岷山高良山角里山而西盡於城子鎮此
山之大畧也若水則自濱江外匡山之麓眾壑犇流匯注沙
河又西合株嶺一帶及瑞昌青湓山之水同經鶴問湖入龍
開河由龍開河入江此水之大畧也惟龍開河入江之處有
湓浦港積久淤塞成塘近日西人於此建造樓棧築土加高
舊港僅餘一汊矣

一潯陽地勢庳下江面寬平控上游者惟瑞昌交界之武穴鎮
控下游者惟湖口交界之南湖嘴今經履勘東至梅家洲一
帶之地與湖口之上下鐘山對峙築台設礮而守之可以斷

由江入湖之路又可與對岸之楊穴汛連絡自小孤橫亘江心外此實爲第二重要隘若陸路則西南二面諸峯林立樵徑崎嶇處處可通詢之士人昔年粵匪會由東林直上講經臺又由石門澗直上天池南竄星子又郡西六十里之仙居塆有小路東行至雞公嶺嶺之左爲朗山昔年貴州兵敗於此蓋賊自朗山拊其背也若此之類防不勝防惟東林左匡廬右株嶺可以防德安星子之路雞公嶺交錯於株嶺朗山大小城門諸山之間可以防德安瑞昌之路似皆關係郡中要隘然亦小形勢而非大形勢也

德安縣圖

見方十里



九江府德安縣輿地圖說

一縣城高二丈四五尺不等週圍一千四百二丈塚口一千四

百六十有奇城凡五門北迎恩南鎮雅東寅賓西義豐又興

賢今稱小西門

一縣城守兵五十名又高塘即羅橋汛拖口二汛俱詳圖兵十

名

一縣以堡紀地共計五十七堡其他村落或為路所必經或為

舊圖所載亦增入之

一縣東路出東門渡河六里至河東堡又七里至橫橋鋪自縣

治至此十三里與南康府星子縣交界又至星子縣治五十

五里為東大路

按此路出北門亦由河東堡較東門路遠二里故舊志作

十五里至橫橋鋪

一縣西路出西門十里至箬山又五里至盧溪灘又五里至峯

林堡又八里至聶橋堡又五里至神武堡又八里至中正堡

又九里至雲峯堡又十里至磨背頭又八里至尖山堡又十

里至源潭堡又五里至義門堡又十里至白楊堡又八里至

楊梅堡自縣治至此共一百一里與南昌府武甯縣交界又

至武甯縣治九十里為西大路

按志言出西門九十里至楊梅嶺今經履勘詢之士人實

少十一里

又出西門經義豐山下十里至牛子嶺又十里至上本堡又

十里至栗坑堡又五里至百家山又五里至筆架山又十里

至固守堡又十里至南田堡又由南田經城門山又十里至

茶里堡

又八里至 橫山堡

自縣治至此共七十八里與南康

府建昌縣交界又十三里同上路抵 楊梅堡 交武甯縣界為

西行小路

按此路舊志不詳今增入又志以橫山為西南然橫山在

西實不偏南土人以此為西小路今從之又橫山或云七

十里或云一百里今履勘皆不符且志言城門山七十里

則橫山七十里之誤明甚

一縣南路出南門八里至

陽居鋪

又七里至

拖口嶺

又七里至

界牌嶺

自縣治至此二十二里與南康府建昌縣交界又至

建昌縣治二十八里為南行驛路

一縣北路出北門八里至

烏石街

又東過渡二里至

泗溪鋪

又

過河即

羅家橋

由 羅家橋

三里至

高塘汛

又四里至

黃登鋪

又八里至 馬脛 自縣治至此二十五里與德化縣交界又至

德化縣治九十五里為北行驛路

又由 烏石街 西北行二里過渡又七里至 舊黃登鋪 又北行

十里至 晏家鋪 又五里至 青田坂 又七里至 岷山 共三十九

里為德化瑞昌間路

按德化大路為馬脛瑞昌正路則自馬脛北行至藍橋西

折由雞公嶺而去故此為間道也舊志不載今增入又馬

脛至瑞昌縣治九十五里

一縣西北路由北門行入里至 烏石街 街中穿小巷西行七里

至 盧溪灘 渡河沿北岸行十五里至 白雲山 又五里至 山萬

堡 又十五里至 溪源堡 又十里至 王公堡 又五里至 夏家坪

又一里至 布袋嶺 自縣治至此共六十六里與瑞昌縣交界

又至瑞昌縣治五十里

按布袋嶺之路志言或六十七八十里皆不合今經履

勘實不及七十里詢之土人以爲八十里者據山頂而言

又自夏家坪陳家橋迤西八里至長溪山又七里

至楊坊堡又十里至白水街其三十一里亦交瑞昌縣界

按白水街在小崑崙山下志以小崑崙爲西北今從之

又由西路距城二十八里之聶橋折北行經望夫山約十五

里至義勇堡又八里至西源堡又八里至干港堡又七里至

曾家店自此同上路十六里抵布袋嶺爲山行岐路

按此路今聶橋距縣之數適得八十里然土人多不由此

謂其僻徑反迂曲也志亦未甚分析今并列之

一縣西南路出西門十里至博陽堡又十五里至墩上堡自縣

治至此二十五里與南康府建昌縣交界

又出西門經義豐山下十五里至寺橋自此分三路北路由

寺橋十里至豹子岩又十五里至冲里山距城四十里中路

由寺橋十五里至象灣距城三十里南路由寺橋十五里至

凹上距城三十里皆與建昌交界

按志載界牌嶺為南路而以橫山為西南今橫山屬西路

則此應入西南路

一縣東南路二十五里至石山湖與南康府星子縣交界

按石山湖與大塘湖相連至大塘即至石山之路

一縣東北路二十五里至明山與德化縣交界

按以上二條從舊志

一縣水路北至烏石門十里南至橫龍庵三十里庵前分兩支

西南一支趨建昌之殷家嘴自此入建昌南湖東南一支趨
星子之牛子磯自此入新建之吳城出鄱陽湖皆二十餘里
往往秋冬淺澁不能行舟

一縣疆域東至橫橋鋪十三里西至楊梅嶺一百一里計廣一

百十四里南至界牌嶺二十二里北至馬脛二十五里計袤

四十七里

按府縣志言東至橫橋鋪十五里西至楊梅嶺九十里與
西江志所云一百五里者合乃又言東西廣一百四十里
自相矛盾今履勘皆據實數計之又南北之袤志言六十
里係北据林青鋪南据驛南鋪各三十里然林青鋪後改
入馬回嶺相距不過二三里都在馬脛之北今馬脛尙屬
德化馬脛南口外方屬德安至驛南鋪屬建昌轄在界牌

嶺之南八里今嶺上界牌尚在實祇二十二里南北通計不過四十七里

一縣隅界舊志不載里數今按東南至石山湖二十五里西北

至小崑崙山九十七里計斜長一百二十二里西南至沖里

山四十里東北至明山二十五里計斜長六十五里

一縣內之水自廬山來者為潘溪河自高良山來者為黃媪河

河之上游即德化之余家河自苦竹源上通瑞昌大港來者為西河而總匯於烏

石門流向縣治之北轉東而南其自豹子岩來者舊繞城之

西南為金帶河久塞細港半存而豹子之水由箬山側注入

城北合流南下曲赴博陽山旁之回龍庵從此分流水勢畧

盡

一縣境南路之山舊志以博陽山為一邑重鎮其實山不甚高

惟當河流南注得此撐撐水有滄蓄若以此爲敷淺原之故
跡未敢附和也北路之山西自小崑崙起東至岷山止綿亘
百里形如列屏而布袋嶺爲最鉅中有小路直抵瑞昌其險
要在西北之道顏山與小崑崙東西斜對楊梅嶺又在崑崙
迤南作犄角之勢小崑崙有路三條其北由山脚下之茅坪
壩可通瑞昌之南田坂一路其南由山脚下之雙源壩可通
武甯之上下邊一路其中則當湖北興國之衝又楊梅嶺有
路二條其西通武甯之笠溪一路其南接橫山城門山通建
昌之桂塘河澗一路昔逆匪屢犯德安率由諸山口出入守
險設防此爲最要烏石門諸嶺縣丞兩崖對峙尤南北之通
衢若以一邑之形勢論北據布袋之巔西扼崑崙諸山之口
握要於烏石則形勢甚便控制有資蕞爾一隅亦足當一面

云

瑞昌縣圖

九江府瑞昌縣輿地圖說

一瑞昌縣城身坍塌僅存基址舊凡六門自東門至小南門三

百二十四弓自小南門至聖門一百四十二弓自聖門至大

南門六十弓自大南門至西門一百五十五弓自西門至北

門三百五十四弓自北門至東門二百八十五弓計共週圍

一千三百二十弓

一縣城守把總一員額設兵丁三十名又泥灣馬頭二水汛每

汛兵四名係由九江水師營分撥

一縣東路出東門東行五里至法雨寺又五里至安城橋自縣

治至此十里與德化縣交界又至德化縣治六十里

又東水路自小南門登舟由螺螄港三十里水道紆至楊林

湖經德化之銅瓦鶴諸湖至德化縣治六十里

一縣西路出西門西行十里至 桂林橋 又十里至 烏石街 又十

里至 鋪頭 又十里至 何家祠 又五里至 大張鋪 又十五里至

湖田灣 又十里至 石塔下 又十里至 徐家祠 又十里至 新田

坂 又十里至 大店 又十里至 橫嶺寺 又十里至 肇陳口 自縣

治至此共一百二十里與湖北興國州交界又至興國州治

六十里

一縣南路出南門迤西行十里至 獅子口 又十里至 文家 又十

里至 玉華李 又十里至 白雞坂 又十里至 布袋嶺 自縣治至

此五十里與德安縣交界又至德安縣治七十里

又自西南路距縣三十里之 范家鋪 分路南行 分而西南者

路十里至 涼亭寺 又十里至 老鴉尖 又五里至 布袋嶺 共五

十五里較南路遠五里

按此路在縣治正南偏西因瑞邑出南門十餘里即德化縣境故以此爲南路

一縣北路出北門北行十里至檀山凹又十里至武山凹又十

里至黃土嶺又十里至馬頭汛自縣治至此四十里過江對

岸爲湖北廣濟縣之武穴鎮又自武穴至廣濟縣治七十里

一縣東北路出東門十里至安城橋折向北行又三十里至城

子鎮自縣治至此四十里與德化縣交界又至德化縣治七

十里

按此路過安城橋北渡赤湖爲水路

一縣東南路出南門東南行十里至茂溪口與德化縣交界又

至德化縣治七十里

按瑞邑東至德化界其迤北者爲沿江下路迤南者爲陸

行上路

一縣西北路出西門西北行十里至亭子山又十里至金雞鋪

又十里至雙下橋又十里至下土橋又十里至界首鋪自縣

治至此五十里與湖北興國州交界又至興國州治八十里

按省志出西門三十里至界首牌與興國交界今履勘實

少二十里且瑞昌西北交興國界甚遠互見上西路及下

西北路條下

又出西門西行至距縣八十里之徐家祠分路北行分而西

者即至肇陳之路二里至北山源又八里至烏山又五里至

長坑又五里至新港又八里至朱家灣又五里至大塊地又

五里至下霧嶺自縣治至此共一百十八里過嶺交湖北興

國州界

按瑞邑西北界與國中問犬牙相錯遠近不等此爲西北界盡處

一縣西南路出西門迤南行十里至桂林橋又十里至雲車嶺

又十里至范家鋪又十里至馮家鋪又十里至上三灣又十

里至三板橋又十里至夏亭鋪又三里至小四又十里至周

家橋又十里至王家鋪又一里至界首自縣治至此九十四

里與南昌府武甯縣交界南行一里至武甯之雙溪自雙溪

至武甯縣治七十里

按志作至雙溪九十里今履勘西南路之界首因交界得名故上文西北路五十里至興國界者亦名界首鋪至雙

溪係武甯轄故圖不見

又自距城三十里之范家鋪分路西南行十里至沈家鋪又

十里至 峩眉嶺 又五里至 楊樹港 又二里至 烏沙嶺 過嶺三

里至 新義 折向西行五里至 大港下 又八里至 劉李 又八里

至 南田坂 又二里至 王家鋪 自縣治至此八十三里較大路

近十里許為西南小路

又自西路交興國界之 肇陳 南行五里至 厘裡 又南行渡河

入武甯界五里至 張方 又南行五里至 港北 又南行五里至

五院以上皆武甯轄故圖不見 五院 南行迤東渡河入瑞昌境五里至 天

葬墳 又東行五里至 上邊地 又南行五里至 火場 又東行五

里至 洪家港 又東行二十里至 北礫坂 又東行五里至 荷葉

坪 又南行五里至 黃土厓 又東南行五里至 夏亭鋪 與上西

南路同抵 界首 是為瑞邑入武甯分路之界

又自 界首 東一里之 王家鋪 南行繞過 梅山 西首八里至 章

坊又七里至上坦南界武甯東界德安自上坦東行過小崑
崙山至德安之白水街自白水北行通瑞昌之新義是爲瑞
邑西南之止界

按瑞昌之西路自肇陳以北皆入湖北與國界自肇陳以
南皆入南昌武甯界此路爲瑞邑西南界盡處當與上西
北路參看

又自西北路距縣一百十三里之大塊西行過雙港十里至
大坂又折向西南行五里至火封壩又五里至草堂冲又五

里至顯鬣又五里至西方又六里至石人嶺又四里至橫路

鋪自橫路西至肇陳以北皆入與國界自橫路南至羊腸山

以南皆入武甯界是爲與國武甯南北交互之界

按此路當以上文西路檢圖參看以自縣北行復轉向南

行故坵之西南路之末

一縣在府西七十里東至德化界十里西至湖北興國界一百二十里計廣一百三十里南至德安縣界五十里北至大江四十里計袤九十里又東南至德化界十里西北至湖北興國界一百十八里計斜長一百二十八里東北至德化界四十里西南至南昌武甯界一百八里計斜長一百四十八里

此斜長之數皆據其
交界之盡處而言

一縣地形狹長縣治偏東地勢平坦西北南三面皆山北路之山以大德橫立為最鉅東接馬扶嶺王伯巖苗母山銅岡嶺至赤湖之濱而止南路之山以烏沙嶺為最鉅東經鄒家嶺馬鞍山左家山洪家山布袋嶺又東接德安之潘子山師姑山岷山蜿蜒百餘里為匡山之來脉與德安劃然中分以山

爲界西路之山則羊腸馬脊赤顏皆藉武甯之山爲屏蔽其形勢北接肇陳南連王家鋪以非瑞邑所轄故圖皆從畧此山之大概也

一縣內無大河灋溪山即大灋小灋所出之水出於西清溢水山即青溢所出之水出於

西南皆一綫細流自縣治上數里即不通舟楫赤湖雖大但

據東北一面南通楊林湖水澗時不通北達大江此水之大概也

一縣之西北界首鋪爲通與國要路左控橫立右依馬湖二山

相距甚近橫立之西爲大德實西北之屏蔽兩山之間雖有

數處樵徑皆紆折於懸崖峭壁中而山勢陡峻人不能比肩

而行若以數十人守之雖千萬人莫能上故鄂中有警瑞人

即嚴防界首以絕與國之路實爲要隘次則肇陳居黃沙石

人二嶺之間峯巒聳翠徑路紆回亦防守必爭之地西南路

之王家鋪北則武甯之天平山中則本境之普門山南則梅山三山並峙形如品字當逆擾武甯時瑞邑鄉團恒據此以遏西南之路次則三板橋橫港一帶兩山夾立如巷亦屬天險又羊腸馬脊赤顏雖隸武甯實爲瑞邑門戶大山之中一綫曲徑可以北達肇陳南至田家莊故防禦之師多出於此亦攬形勢者所宜知也

湖口縣圖

九江府湖口縣輿地圖說

一縣城舊制週圍五里長一千丈今新築包月臺山俗名月亮

山在內計週圍一千五十三丈內河城四百六十二丈山城

五百九十一丈河城連脚高二丈六尺至三尺不等山城連

脚高一丈八九尺不等城堞均六尺城身寬厚均一丈八尺

凡七門東迎春西澄清南振武北通濟又西北濱江並列三

門仰宸回瀾一名利涉成德一名突門又於回瀾迎

春兩門添設月城并樓二座礮臺二座空心礮臺三座更樓

二十六間窩棚六十六間卡房七座堞口共八百五十有奇

一南湖水師營原設步守兵共三百三十一名于同治八年議

裁案內全行裁汰覆准部議改設九江城守營今縣汛統歸

九江城守管轄實存城兵四十名其原設防沿江沿湖均歸

長江水師營巡防

一縣東路出東門由大嶺山三里至三口市又三里至酒坊嶺

又六里至馬影橋又八里至走馬坂又八里至令公廟又七

里至王師文橋又十里至石澗鋪自縣治至此共四十五里

與彭澤縣交界又至彭澤縣治五十里為東行驛路

按舊志作四十里今勘得官道迤邐向上行較多五里故

元年新繪圖一作五十里

又自距城三十五里至王師文橋分路迤東上行五里至涂

家嶺亦交彭澤界又五里即彭澤之太平關

又自距城六里之酒坊嶺分路平行九里至楊壠又九里至

四官橋又三里至史家橋又三里至流澌橋又十里至石澗

鋪自縣治至此四十里較大路近十里為小路

按舊志東至石澗鋪四十里卽此路也省志作二十三里
誤

又自距城六里之酒坊嶺分路東行二里至湯家嶺又十里

至走馬坂與上路同抵石澗鋪亦較官路稍近爲小路

按此二路皆向東平行較官路之向上行者爲迄今之走
驛遞者多由之若由湖口至太平關則仍須循官路迤東
上行至彭澤之太平關復下行東北至彭澤縣治卽東路
第二條是也

一縣東北路出北門五里至柘溪又十里沿牛湖洲東行至郭

家口又十里至黃茅潭又五里至興湖洲又十里至時家渡

自縣治至此共四十里與彭澤縣交界又東北至彭澤縣治
五十里

按此係沿江下行之路若水大仍須繞向上行

又自距城三十里之流澌橋分路迤北行十里過棠山與彭

澤交界又北行十二里即彭澤之芒子山

按省志以至棠山為東陸小路府縣志入之北路今勘得

棠山在石澗橋流澌橋之北迤邐下行與至太平關之向

上行者其路各別應改為東北路又省志謂大嶺至棠山

三十里亦誤

一縣南路出東門三里至三口市分路南行七里至蘇官渡又

十里至曹均橋又十里至文橋又五里至楊字村又五里至

大破堰又十里至西洋橋自縣治至此五十里與南康府之

都昌交界又至都昌縣治一百二十里一作九十里蓋水陸之異也

又自距城三里之三口市分路南行稍西七里至勞家渡又

七里至 蘭亭嶺 又五里至 江家橋 又十里至 圓門高姓 又十

里至 流芳市汛一 由汛南行十里與上路同抵 西洋橋 為南

行大路

又自距城十里之 蘇官渡 分路南行稍西八里至 堤橋 又八

里至 江家橋 又八里至 文橋 與上路同抵 西洋橋 為水大繞

向上行之路

又出東門十二里至 馬影橋 分路南行五里過 壁山脚 又三

里至 曹均橋 與上路同三十里抵 西洋橋 為小路

又出東門至距城三十里之 文橋 折向東南行十五里至 王

朝常 又五里至 武山 之麓過嶺東北交彭澤縣界

一縣東南路出東門十二里至 馬影橋 分路東南行十里至 段

源青 又十二里至 殷家山 又六里至 梧桐嶺 過嶺東交彭澤

縣界

又自距城二十二里之段源青分路東南行沿小城山十八

里至馬跡嶺過嶺東交彭澤縣界

按自武山東行所歷之嶺皆西界湖口東界彭澤山路至

湖口則踰嶺而南由湖口山路至彭澤則踰嶺而北此其

大致也

一縣西路出西門過江五里至梅家洲又五里至南湖嘴與德

化交界又至德化縣治五十里

一縣西南路出西門西行七里至文昌汛即黃牛汛又五里至白許塘

又二十里至皂湖口過湖抵大孤塘與德化交界又至德化

縣治四十里

按此路沿皂湖向上行故有三十餘里若水小則自白許

塘及白洋湖口之團魚墩皆可過湖較上路爲近

又自皂湖口沿山脚南行十里至屏峯山東與都昌縣交界

過湖西與星子縣交界

一縣北路出北門過八里江又北行七里至桂家營與德化北

岸之桑落洲交界

一縣西北路出北門過八里江西北行十二里至德化新洲交

德化北岸界又西北行交湖北黃梅縣界

按此即德化圖中楊穴汎至匯口之路楊穴以西皆湖北

黃梅洲土今履勘湖口西行三十里有段腰渡過江即楊

穴汎故崇禎老志以此爲西北交黃梅界者是也續修縣

志混入八里江同作西北至今履勘八里江應作正北之

路故此從老志作西北路

一縣北岸東北路出北門過 八里江 東北行二十五里至 老洲頭係

德化彭澤北岸交錯之界 又東北行八里至 橫埧頭 與安徽宿松縣交界

按宿松之橫埧頭界連三縣於德化湖口均屬東北至惟

彭澤則西北至也舊志以為德化之東應在湖口之西遂

作西北至橫埧頭與宿松交界今履勘江之北岸自德化

對江小池口東北行八十里始至橫埧頭則南岸已軼過

湖口三十里故橫埧頭之南岸與湖口東流之流漸橋下

石嘴一帶遙遙相對其為湖口之東北至明矣再勘彭澤

西至之界其北岸之橫埧頭與南岸之下石嘴同路若湖

口係西北至則橫埧頭已盡於此不應至彭澤復交界也

惟崇禎老志以西北為黃梅界東北為宿松界今從之

一縣水路出西門上行十里至對江之 南湖嘴 與德化縣交界

又出東門下行四十里至南湖嘴與彭澤縣交界

又出西門西行二十五里至大孤山東交彭蠡湖西界德化

又西南至大孤塘汎五里又自大孤塘水路南行三十里至

屏峯湖湖東爲都昌界湖西爲星子界

一縣內四至廣袤之里數據續修縣志東西廣五十里南北袤七十里注云舊志作一百十里今改正又西江志言廣六十里袤一百四十里廣不過十里之差而袤則倍於縣志又較老志多三十里矣今按老志疆域門云南至南康府都昌縣界八十里以土目河爲界北至彭澤縣治六十里以峯山磯爲界合之適得一百四十里疑省志之所據者卽此不但與上文一百十里之數自相矛盾而土目河距交界已遠彭澤亦非正北之路今經履勘湖口縣治西北濱江與彭澤形勢

大畧相同而幅員尤隘者蓋彭澤之廣在東南路界連四邑湖口則東南交都昌界者已半入彭蠡湖故廣袤皆不過數十里續修志謂東西廣五十里蓋東以四十里之石澗鋪爲界西以對江十里之南湖嘴爲界也又云南北袤七十里南至應据都昌界然西洋橋不過五十里卽武山之南界都昌者亦僅五十里未知其北至之二十里何所指也再檢志中疆域條下言南至都昌之小桂港七十里北至時家渡四十里小桂港已入都昌界時家渡亦非正北之路與老志同一牽強且仍襲老志一百十里之謬所謂更正者何在若謂南至据屏峯山北至据時家渡則亦不止七十里也今經履勘各就其所至之畧以爲準東至交彭澤界之石澗鋪四十五里西至交德化界之南湖嘴十里計廣五十五里南至交都

昌界之西洋橋五十里北至對江交德化之桂家營十五里計袤六十五里又東南至交都昌界之武山五十里西北至交德化界之新洲二十里西南至交德化界之大孤汛三十里東北至交安徽宿松界之橫埧頭四十里試案其斜長之隅數抑亦幅員之爲地所窘也

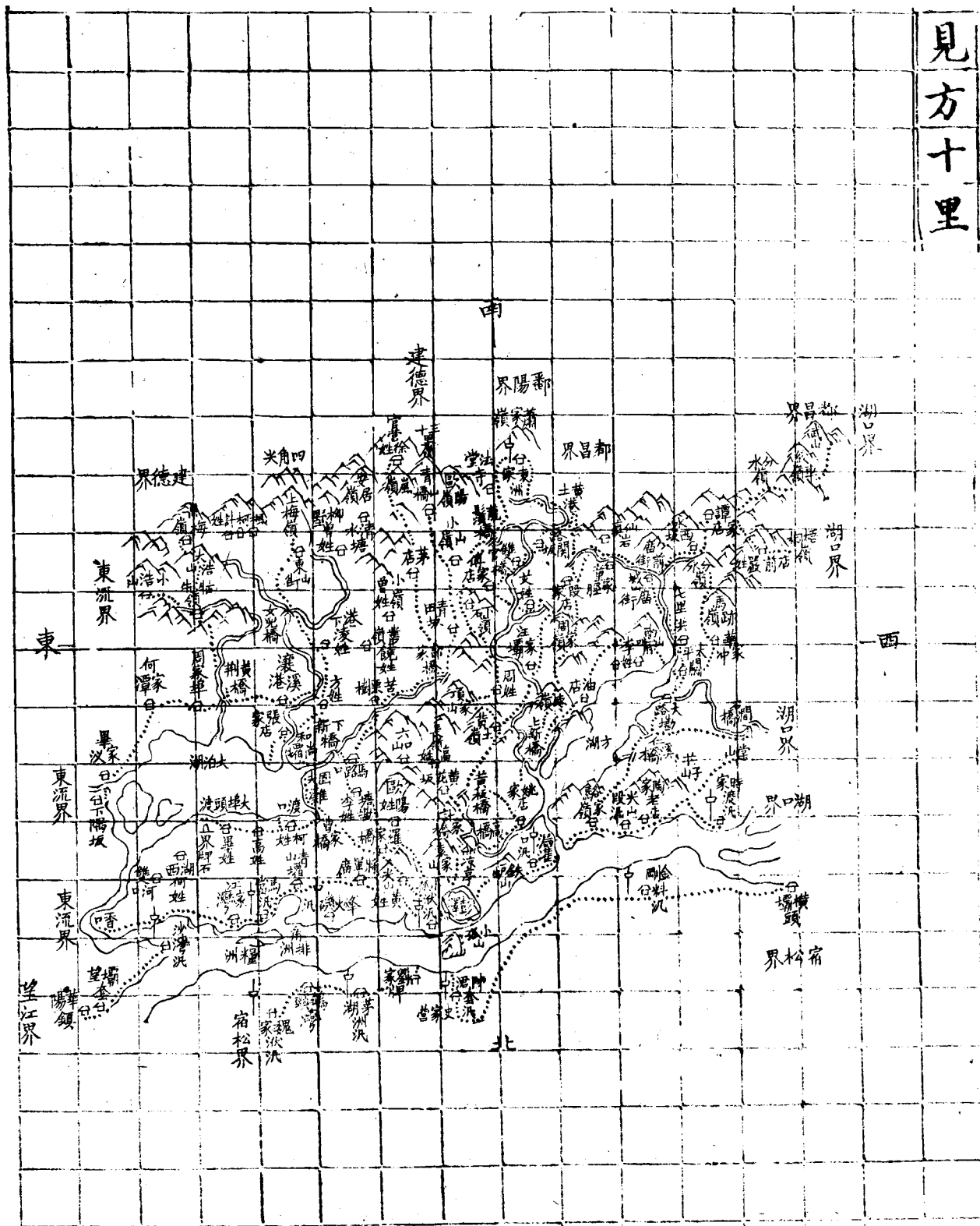
一縣山皆在東南路惟武山最大跨湖都彭三縣之界其自武山迤東爲鳳山嶺釣魚尖又東爲梧桐嶺馬跡嶺花尖山悉跨彭澤界其武山迤西之庶山又入都昌界水則自彭澤交界來者皆入江自都昌交界來者皆入彭蠡湖蓋武山以東諸嶺之水厯港凡八悉由彭湖交界之口東北入大江若自庶山交都昌界來者由西洋橋注入彭蠡湖又都昌之土目河與湖口交界者其下游一支分入皂湖一支分入白洋湖

又東滙西倉勞家渡諸湖之水又南滙屏峯湖之水由屏峯
磯老鴉磯上下鐘山磯入大江皆彭蠡之支派此山水之大
概也至其險要全在水路自上下鐘山直至對江之梅家洲
爲江右全省門戶兼控上下游陸路則雖有梧桐馬跡之險
而自彭澤至湖口上中下三路處處可通惟流澌橋走馬坂
一帶爲居中之控馭而非其險也南路入都昌界遂爲徽饒
一帶之通衢其總路之在西洋橋亦猶彭澤之大平關其形
勢不過如此耳

一縣以都圖紀地與彭澤畧同其有者並載圖中互見彭澤說
內

彭澤縣圖

見方十里



九江府彭澤縣輿地圖說

一彭澤縣城西北濱江東南依山週圍五里計長一千七十三

丈五尺高一丈五六尺至一丈三四尺不等山城高一丈一

二尺至八九尺不等舊志城高一丈二尺不等山城高八九尺

跡加至三四尺不等城凡四門東得勝西大觀南文明北拱宸其

堞口凡依山之處多作梯式城之四面亦無礮臺

一縣城守把總一員守兵三十名蕭家嶺汛兵十名均歸九江

城守營管轄其南北岸沿江水汛十處詳圖現歸長江水師

營巡防

一縣東路出東門五里至尖山又五里至羅家橋又十里至曹

家橋由二都沿大泊湖之北岸經柯高詹畢四姓東行二十

里至鐵尺灣自縣治至此四十里與安嶽東流縣交界又東

北至東流縣治五十里為東行之中路

按彭邑東西至向稱上中下三路蓋沿江下行者為下路
依山上行者為上路平行則中路也此路平行向東過鐵

尺灣則東北矣故列之東路

又出東門三里至閱家橋又四里至石峯嶺又四里至羅家

橋又五里至黃金亭又四里至蟹子甲又五里至馬路口又

一里至下新橋又九里至方姓又五里至灤溪港又十里至

黃荆橋又五里至周家埠又十里至何家潭為大泊湖之東

岸自縣治至此六十五里與安徽東流縣交界為東行之上

路

又自距城三十五里之方姓分路迤北行五里至張家店又

五里至汪家渡過大泊湖至柯姓東行十五里至鐵尺灣自

縣治至此六十里與東流交界

按舊志以此為東路府志兼載東至何家潭之路然較之中路固抵鐵尺灣而遠行渡湖二十里今並載圖中亦上路也

又自距城二十里之曹家橋分路五里至固夫灘又五里至

和尚堤又五里至張家店與上路同抵汪家渡近五里為小路

路

一縣東北路出東門或北門五里至茅店又十里至將軍廟又

五里至老屋洪姓又五里至青山堤又五里至馬當汛又十

里至響水磯自縣治至此四十里與安徽東流縣交界又迤

東北行二十里至香口亦交東流界又至東流縣治三十里

為東北行之下路

按此路沿江東北行水稍大仍須繞向上行乃水路所必由而非陸路常行之大道也

又自距城六十五里之何家潭分路東北行十里至黃栗樹

又二里至畢家漢又四里至下隅坂在香口之上游亦交東

流界此為東北行至東流縣治之小路

按下隅坂至東流縣治不由香口徑向上行較之大路至

東流縣治為近惟省志以此為建德交界今勘此路雖通

建德然必先經東流界行十數里至建東橋始交建德界

省志似誤也

一縣西路出西門由鏡子山半在城內半城外南行五里至鐵爐山又七里

至釣魚臺又三里過渡至芙蓉墩又南行六里至駱家嶺又

七里至觀音墳又七里至仁溪橋俗名林金橋又十五里至石澗鋪自

縣治至此五十里與湖口交界又至湖口縣治四十里一作五十里為西行之中路

按石澗鋪即志中之石澗橋湖口驛站在此若彭澤驛路應由太平關其路較遠今之走驛遞以此為大路

又自距城十五里之芙蓉墩分路西行五里至蝦蟆石又五

里至仁磯又五里至陶家老店又五里至芒子山又五里至

時家渡又五里下石嘴自縣治至此四十五里與湖口交界

又至湖口縣治四十五里為西行沿江之下路

又自距城三十五里之芒子山分路上行十二里至棠山與

湖口交界自縣治至此平行十里即湖口之流澌橋此為西

行迤南之小路

按省志記此路由鏡子山過渡今查鏡子山無渡西行十

五里始過渡即芙蓉墩也故省志作至棠山三十里蓋未

數過渡之十五里耳

一縣西南路出南門南行五里至涼亭沿高橋西行十里至姚

家店又南行五里至舊縣塔由塢西南行五里至上新橋又

五里至橫山橋又五里至油店又五里至分水村又五里至

南山嘴又五里過徐家渡至太平關自縣治至此五十里與

湖口交界為西南至湖口之上路是為驛道

又出南門由涼亭上行十里至黃板橋又西行十里至姚家

店同上路

又出西門十五里過渡自芙蓉墩西南行二十里至仁溪橋

分路上行五里至大路塢又五里至太平關同上路此路不

過徐家渡

又自太平關南行五里至箬箕港又十里至廟前街經水西

譚家等處至分水嶺約二十餘里為武山之麓過嶺西與湖

口交界南與都昌交界

又自廟前街西南行至譚家店分路下行經店前巖家約二

十餘里至梧桐嶺嶺西交湖口界

又由太平關分路西南行五里至華家冲又五里至馬跡嶺

嶺西交湖口界又由馬跡嶺上行經分水嶺至水西坂一帶

同上路抵武山及梧桐嶺

按縣志武山有三縣峯西界湖口南界都昌東北隸彭澤

又同治二年新繪圖謂梧桐嶺亦與湖口都昌交界今經

履勘梧桐嶺西界湖口由湖口南行始交都昌界稽之舊

志亦但言西界湖口不言南界都昌也此等山路并無弓

尺詢之土人僅得其大畧然與縣志總計里數不甚懸絕也

一縣南路出南門五里至涼亭又十里至黃板橋又十里至黃

土嶺又五里至姚王廟又五里至汪家坵又五里至米家坵

又五里至媽媽橋又十里至傅家店又三里至雙官嶺又三

里至駱關坂俗名樂官坂又十里至黃土港又東南行十里至袁家洲

又五里至蕭家嶺自縣治至此共八十六里與饒州府鄱陽

縣交界縣志作九十里至鄱陽縣又至鄱陽縣治一百八十里為南行驛

路

又自縣城西南行十五里至姚家店又十里至上新橋分路

南行分而西者為至十里至棗嶺又十里至周家嶺又十里

至殷家嶺又十五里至黃土港又十五里至蕭家嶺較大路

稍近爲小路

又自太平關南行十五里至廟前街分路南行迤東分而西

爲至湖口瑞昌界之路五里至童家頸又五里至牛尖嶺又五里至殷

家店與上路同抵蕭家嶺爲都鄱交界南至之小路

按太平關通蕭家嶺之路爲彭湖都鄱四邑犬牙交錯之

區無論大路小路皆以此爲關鍵

又出南門至距城二十五里之黃土嶺分路南行五里至項

家山又十五里過項周艾至下石嶺又十里至龍須橋又十

里至法堂寺爲南行小路通蕭家嶺交鄱陽界

按舊圖作七十里至蕭家嶺疑卽此路

又自東南至建德距城六十里之小山嶺分路迤東至丁家

坎歐陽嶺紅荊界共十里西界鄱陽東界建德南界都

昌為四邑犬牙交錯之地

按此路以丁家坡為隘口

一縣東南路出東門東行二十五里至馬路口分路南行分而西南

者為至鄱陽都昌界一帶之路八里至苦栗樹又十里至郭家橋又七里至

青田坂又五里至爐峯口俗各爐關口又五里至小山嶺沿嶺東南行

又十里至青山橋自縣治至此七十里與安徽建德縣交界

又至建德縣治七十里為東南大路

又自距城四十三里之郭家橋分路東南行十五里至茅店

又過三十里嶺俗上下十五里至官營交建德界為小路

又自馬路口分路東南行十里至方姓又十里至港下凌姓

又五里至女兒橋又十里至東山街又五里至上梅嶺亦交

建德界凡過嶺者嶺西界為山行小路

彭澤嶺東界建德

又自 馬路口

分路東南行十五里至

濃溪港

又十里至

黃荆

橋又十五里至 牯牛嶺

又十五里至

下梅嶺

交建德界亦為

山行小路

按此二路由嶺東行去建德縣治為近而下梅嶺尤近故

自縣至下梅嶺之路較大路稍遠也

又自 牯牛嶺

分路迤東行十里至

小浩山

與安徽東流縣交

界 大浩 在小浩山之西南與 下梅嶺 連界

一縣北路自西門渡江對岸北行十五里至

史家營

與安徽宿

松縣交界又自

史家營

轉向西北沿江上行六十里至

橫埧

頭與宿松交界自橫埧至宿松縣治六十里

按宿松之橫埧頭界連三縣為德化湖口東北至之界彭

澤西北至之界其南岸為湖口之流澌橋下石嘴一帶

又出西門五里至小孤汛渡江北行三里至劉家牌與宿松
交界

又自劉家牌沿江下行向東北二十五里至魏家汛縣志一作喻家汛亦
交宿松界

按宿松界自橫埧至魏家汛凡上下游八九十里皆宿松
洲土與彭澤北岸犬牙交錯之地與德化湖口之北岸大
畧相同惟史家營至橫埧頭係上行之路即彭澤北岸之
西北路自劉家牌至魏家汛係下行之路即彭澤北岸之
東北路今並系之北路下

又縣北路自北門渡江北行四十五里至沙灣汛與安徽望
江縣交界又北行十二里至灞望套與望江之華陽鎮交界
自華陽鎮至望江縣治二十里

按灞望套去華陽鎮三里鎮有港沿港上行十五里至望江之吉水溝去望江縣治五里故縣志以爲西北界實則均向北行上游少下游多非宿松之比也

一縣水路出西門由大江上行四十五里至下石嘴與湖口交界又沿江下行四十里至嚮水磯又二十里至香口均與東

流交界

又北岸沿江下行四十五里至沙灣汛與安徽望江縣交界

又十五里至華陽鎮亦與望江交界

按南岸交東流界北岸交望江界中間與彭澤北岸犬牙交錯遠近不等要以香口華陽爲交界盡處又香口與華陽鎮江之南北岸正相對也

一縣在府東一百五十里東至東流交界之何家潭六十五里

鐵尺灣亦東路今據其交界之盡處而言西至湖口交界之石澗鋪五十里計廣

一百十五里南至鄱陽交界之蕭家嶺九十里北至宿松交界之史家營十五里計袤一百五里又東南至建德交界之下梅嶺八十里西北至北岸宿松交界之橫埧頭六十里又東北至東流交界之香口六十里西南至湖口交界之梧桐嶺九十里爲斜長之隅數

按府縣志彭澤廣一百三十里袤一百十里省志廣袤各少十里然其言南至蕭家嶺九十里北渡江至史家營十五里合縣城統計所云袤一百十里者近之若湖口交界則或云南至或云西至東流交界或云北至或云東至蓋彭邑縣治狹於西北而廣於東南故凡言西者必兼南始足盡湖口之界言北者必兼東始足盡東流之界故其廣

數不能遽定也今經履勘應依省志分湖口界爲西與西南兩路分東流界爲東與東北兩路各就其界之所至以爲準其交界之不盡者皆以斜長計之庶與舊志幅員三百五十里之說不甚相懸云

一縣南路之廣鄱界居中西界湖口西南界都昌東南界建德東北界東流然則依山爲險但出東南門一望層巒疊嶂有續無斷其無名者雖縣志不能詳今撮舉其交界之險要者言之以浩山爲大而上下梅嶺次之一跨東流一跨建德西以武山爲大而梧桐馬跡諸嶺次之一跨湖口一跨都昌若東路迤西之嵐嶺安居嶺至青山橋一帶則旣連建界又連鄱界兼通都昌南路迤東之蕭家嶺至法堂寺紅旂界一帶則旣連鄱界又連建界兼通都湖中間嶺路崎嶇紆折處處

可通然就彭澤一邑言之東南之總路在距城二十五里之馬路口可以控制東建西南之總路在距城四十里之太平關可以控制都湖西南界鄱陽亦惟此二路兼能控之詢之居人昔年賊自都鄱一帶來駐札南山嘴徐李二姓村與官兵夾渡相抗凡一月之久追官兵克復小孤始行退去又去年賊自建德來則自青山橋至上下梅嶺連營分股直至馬路口逼近縣城此亦可得其形勢之大概矣

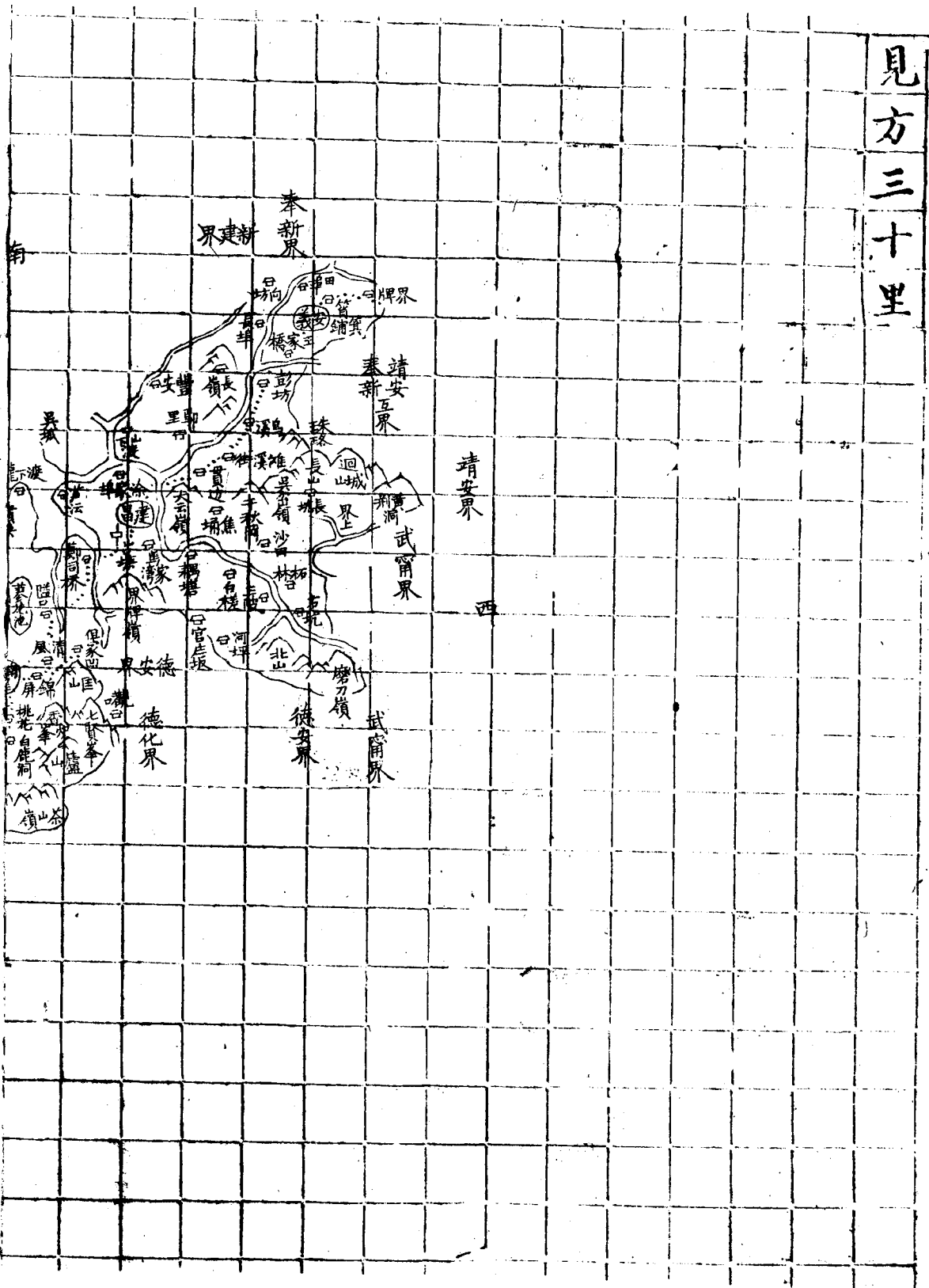
一縣之水自大江外東有大泊湖西有方湖皆北通大江凡西南交界之山及本邑大小嶺其自二十五都來者悉由箬箕港太平關一帶東趨畢家渡入方湖自二十都來者悉由雙官嶺至上新橋橫山橋一帶下趨油店入方湖並由距縣十五里之芙蓉墩出大江東南交界之山及本邑大小嶺其自


九都來者悉由下新橋北趨和尚埧入大泊湖自六都四都來者悉由灤溪港北趨黃荆橋入大泊湖並由馬當香口一帶出大江若其險要則小孤爲最馬當次之惟二處及小孤對岸之彭浪磯似宜多設礮臺以資控制云

一縣以都分紀地舊有三十三都後并爲十六都並載圖中惟三十三都皆在北岸兼跨東西與宿松望江之洲地犬牙相錯故詳列之

南康府圖

見方三十里





南康府全屬郡縣輿地圖說

一南康府星子縣附郡所有城制縱橫高廣週圍之度及城門
塚口均詳星子縣圖說

一南康營額設守兵分防存城及巡防水旱塘汎並九江鎮前
營分撥防守建昌安義守兵數目均詳星子及外三縣圖說

一南康府轄縣四自星子東至神靈湖三里又過渡十里交都

昌界又四十七里至都昌縣西南至米嶺鋪九十五里交建

昌界又三十五里至建昌縣又自建昌四十里至烏溪鋪交

安義界又三十里至安義縣是為本府分至各屬縣之路

一南康府東路自星子東行至都昌縣六十里又九十五里至

章田渡與饒州府鄱陽縣交界計自府城至章田渡共一百

五十五里為府城東至鄰郡之止界

按南康府治之北與九江府德化縣最近若德安已在南康之西南矣東西幅員極狹以直綫測之去西不過山徑數里即為廬山所阻東渡湖即都昌之北鄉無路可行因遷就章田渡為東路關王廟為西路其實均偏於南矣

一南康府西路自星子西行至關王廟五十里與九江府德安縣交界為府城西至鄰郡之止界

一南康府南路臨湖由水路南行六十里左為吉山 松門山

右為吳城 與南昌府新建縣交界為府城南至鄰郡之止界

按南康南路臨湖本無陸路必至冬日水涸始可由湖灘經洋瀾渚溪直抵吳城南路交界之處實止於此

一南康府北路自星子北行四十五里至吳障嶺與九江府德化縣交界為府城北至鄰郡之止界

一南康府東南臨湖由水路東南行六十里至都昌縣又六十里至周溪共一百二十里與饒州府鄱陽縣交界爲府城東南至鄰郡之止界

按東南路若強山若棠蔭若古坵皆俱爲東南盡處犬牙相錯遠近不等要以周溪爲適中之地故以爲東南止界

一南康府東北渡河三十里至屏風與九江府湖口縣交界爲府城東北至鄰郡之止界

按東北路卽都昌之北鄉若劉家市若西洋橋俱在南康正東偏北而南康東北必以屏風爲正

一南康府西南路自星子西南行一百三十里至建昌縣又向西南行七十里至安義縣又三十里至界牌與南昌府奉新縣交界計自府城至界牌二百三十里爲府城西南至鄰郡

之止界

按安義本在南康西南凡安義西南兩路俱可為南康西南盡處犬牙相錯遠近不等要以界牌為適中之境故以

為西南止界

一南康府西北路自星子西北四十里至觀口與九江德化縣

交界為府城西北至鄰郡之止界

按南康西北只此一路可達德化餘俱為廬山所阻詳上

一南康府所轄各屬與鄰郡交界之處遠近不等互詳各縣圖

說

按廣袤里數須詢之土人叅之驛遞而以時刻扣算其遠

近不難立見查南康府志所載里數俱浮遠近不等總散

互異如所載東至饒州鄱陽界二百里西至九江德安界

六十里南至南昌新建界一百二十里北至九江德化界
五十里又載星子附鄱南至南昌新建界六十里蓋指水
路至吳城而言吳城已屬新建再上六十里誠不知其所
指也又載府東六十里爲都昌都昌東至饒州鄱陽界八
十里水路則指棠蔭秦陸路則指章田渡均無二百里之遙以志證志矛盾
自見今履勘南康府東至饒州鄱陽章田渡界一百五十
五里西至九江德安關王廟界五十里計廣二百零五里
南至南昌新建吳城界六十里北至九江德化吳障嶺界
四十五里計袤一百零五里西南至南昌奉新界牌二百
三十里東北至九江湖口屏風界三十里計斜長二百六
十里東南至饒州鄱陽周溪界一百二十里西北至九江
德化觀口界四十里計斜長一百六十里皆以履勘得實

爲準

星子縣圖

南康府星子縣輿地圖說

一縣城身高一丈七八尺至二丈不等週圍九百十三丈有奇

堞口七百九十二座城門凡六東

東滙南彭蠡西西甯北匡

廬小西德昌小南紫陽

一縣額設南康營馬戰守兵一百八十八名內除撥都昌守城

兵三十名又撥星子六水汛兵三十名又撥都昌六水汛兵

三十名 詳圖

一縣以都紀地今仍其舊共十都

一縣東路出東門臨湖由水路六十里至都昌縣治

一縣南路出南門臨湖 即紫陽堤

按星子無縣志可證僅得南康府志一部係明萬曆年脩

載星子縣南至吳城六十里文載南康府南至南昌府新

建縣界一百三十里自相矛盾餘載山川道路大率類此
且吳城實在縣之西南非正南也省志載南康府南一百
二十里交新建縣界新建縣過章江渡一百六十五里至
焦尾洲交南康府星子縣界而又載南康府至省二百道
里均不相符

一縣西陸路出西門五里至九洪橋又五里至錦屏鋪又迤南
行五里至觀音岩又五里至清風鋪又五里至柴桑橋又五
里至隘口又五里至通書源又五里至但家均又五里至青
石橋經德化縣楚城鄉過五里至關王廟自縣治至此五十
里交九江府德安縣界又至德安縣治二十里

按星子正西為廬山所阻關王廟在縣治正西偏南而又
為西陸大路故前志取之

一縣北陸路出北門五里至五里牌又五里至桃花舖又五里

至土樓又五里至團山舖又五里至汪家澗又五里至馬家

坂又五里至高壠又五里至積餘橋又五里至吳障嶺卽

吳章山自縣治至此四十五里交九江府德化縣界又至德

化縣治四十里

按省志載南康府北五十里至吳障嶺又載星子縣北三

十五里至吳障嶺山路崎嶇各有所据今履勘得實

一縣東南臨湖

一縣東北陸路出東門向北行三里至神靈湖又二里至謝師

塘又五里至麻頭又五里至火焰山過渡十五里至青山又

五里至蝦蟇石計三十五里交德化界

按以上路均沿湖行大水時卽不能至矣

又出北門自五里牌鄧家澗向東行五里至銅窰

嶺又五里至尖山繞山行五里至上青山又五里至下青山

又五里至蝦墓石亦三十五里

一縣西南陸路出西門四十里至但家均又五里至青石橋又

七里至大屋潘又五里至觀音橋又五里至蘇家壩共六十

二里

又自縣五十里至觀音橋迤南行五里至樟樹嶺又五里至

大塘湖又五里至黃埠灣共六十五里

按以上各路均與德安東南隅接壤

又自縣三十五里至通書源又五里至新屋曹又五里至橫

塘鋪又五里至翹步橋共五十里

又自縣二十里至清風鋪分路南五里至江家坂又五里至

吳節壩 又五里至 湯家港 又五里至 桃李坊 又五里至 大屋

部 又五里至 起蛟塘 共五十里

又自縣三十里至 吳節壩 又五里至 花橋 又五里至 板橋村

又五里至 黃金壠 又五里至 朱家橋 又五里至 瀦溪 共五十

五里

按以上各陸路均與建昌縣東北隅鄭土橋及正東之蘆潭水路聯界水勢之大小無定難計里數詢之土人僉云寬處水面約三十里狹處十里二十里不等緣湖路淤淺不通舟楫湖中亦少有渡口故也

一縣西北陸路三十里至 隘口 又五里至 觀音堂 又五里至 灰

嶺 共四十里

由上 隘口 前行三十里至 隘口 又五里至 楊家坳 又五里至

觀口 共四十里交德化縣界

又出北門五里至 五里牌 池西行五里至 馬頭嶺 又五里至

棲賢寺 共十五里

又出北門十里至 桃花舖 又五里至 白鹿洞 共十五里

按以上各路均爲廬山所阻不通別路

一縣各山廬山是其總名以五老峯七賢峯香爐峯爲最峻餘皆分支挺秀千崖萬壑直逼湖面此山之大畧也

一縣各水自章江繞具城入境彭蠡湖是其總名以左蠡王爺廟爲最險若落星湖宮亭湖大廣湖大漕湖皆同源異稱浩浩淼淼一望無際由縣之東南兩門池邈向東北流出湖口
滙漢水入江

又西南水路由德安烏石門入境爲草堂湖青山湖大塘湖

西嶽湖曲折東向流至瀦溪滙鄱湖水入江此水之大畧也
一縣疆域東濱湖西至關王廟五十里計廣五十里南濱湖北
至吳障嶺四十五里計袤四十五里

一縣東南濱湖西北至灰嶺四十里計斜長四十里西南至吳
城六十里東北至蝦墓石三十五里計斜長九十五里

一縣形勢西北倚山層巒疊嶂無三五里平坦之路東南帶水
洿澇湖泮無一二里可步之區若江面肅清東南兩路可無
顧慮至正北之吳障嶺西北之灰嶺觀口西路之隘口則又
天生險要一夫當關萬夫莫摧之境也且各口相距不遠形
勢如荷包聲威亦易聯絡防守家當於此留意焉

--	--	--	--

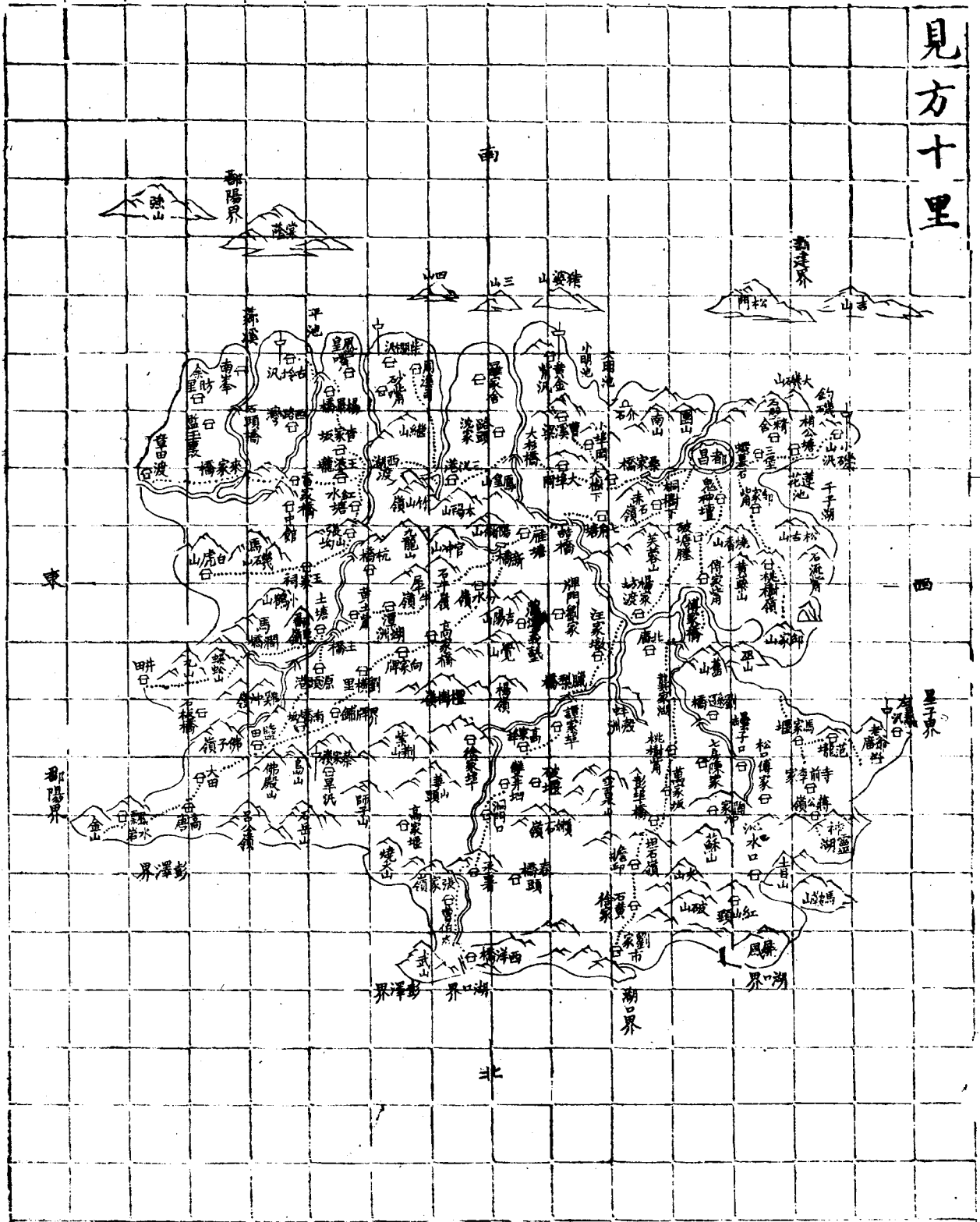
韶

昌

縣

圖

見方十里



南康府都昌縣輿地圖說

一縣城身高二丈週圍九百零五丈五尺塚口一千五百四十

座城門凡六東賓暉南來薰西寶成北芙蓉小南襟帶小東

靈曜

一縣額設守城兵三十名由南康營分撥內派蔡家嶺汛兵五

名水汛六所均由南康營撥兵巡防詳圖

一縣以都紀地今仍其舊共五十九都

一縣東路出東門十里至桑家橋又五里至大樹下又七里至

大埠岡又八里至大杉橋又五里至茅鋪又七里至三汊港

又十二里西湖渡過渡八里至王婆壠又八里至雷家橋又

十里至來家橋又十五里至章田渡自縣治至此九十五里

交饒州府鄱陽縣界又至鄱陽縣治一百四十五里

按縣志載東至鄱陽縣棠蔭寨界八十里係指水路而言
省志載自縣東門八十一里至章田鋪與饒州府鄱陽縣
交界里數亦不相符今履勘校實

一縣南路出南門臨湖

一縣西路出西門一里至蝦墓石又五里至三堡又五里至稍

公塘又三里至大磯山又二里至小磯山汛自縣治至此十

六里臨湖

一縣北路出北門一里鬼神壇又七里至破塘塍又八里至傅

家嘴過渡六里至戴家嘴又五里至傅家橋又八里至龔家

湖又五里至桃樹嘴又五里至萬家坂又五里至彭埠橋又

五里至坦石嶺又五里至擔邱又五里至石黃徐家又十里

至劉家市自縣治至此七十五里交九江府湖口縣界又至

湖口縣治四十里

按縣志載北至湖口縣皂湖為界計九十三里查皂湖屬湖口縣境去劉家市尚遠省志以西洋橋作為北路止境而西洋橋又已偏東今履勘校正

一縣東南路出東門十五里至 大樹下 又五里至 小埠岡 又三

里至 曹溪梁 又十里至 黃金嘴 計三十三里臨湖

又四十二里至 三汊港 又十八里至 周溪 計六十里臨湖

又五十四里至 西湖渡 過渡五里至 查家坂 又八里至 楊畢

橋又十里至 古坵嘴 計七十七里臨湖

一縣東北路出東門五十四里至 西湖渡 過渡十里至 張山坳

又十里至 王家祠 又八里至 馬磯山 又八里至 白虎山 計九

十里

又出東門二里 夏家巷 又五里至 桐樹下 又四里至 赤石嶺

又五里至 七角塘 又八里至 詰橋 又五里至 雁塘 又六里至

新橋 又十里至 石牛嶺 又五里至 犀牛嶺 又十里至 黃土嶺

又五里至 土塘 又十五里至 馬澗橋 又四里至 蜈蚣山 又八

里至 九山 又八里至 井田 計一百里

又三十五里至 新橋 又四里至 分水嶺 又五里至 白果樹 又

五里至 高家橋 又五里至 向家牌 又十五里至 界牌舖 又八

里至 南橋城 又八里至 鹽田 又十一里至 大田 又十五里至

飄水巖 又五里至 黃金山 計一百十六里

按以上各路均與鄱陽陸路接壤

又六十五里至 土塘 又五里至 源頭港 又十五里至 鹽田坂

又十五里至 高唐 計一百里交彭澤縣界

又八里至 破塘塍 又五里至 新廟壠 又七里至 楊家坊渡過

渡八里至 汪家墩 又十里至 臘梨橋 又五里至 譚家埠 又五

里至 高家埠 又五里至 雙井坊 又五里至 洞門口 又十里至

張家嶺 又十五里至 西洋橋 計八十三里西湖口界東彭澤

界又至彭澤縣治九十里

一縣西南路臨湖

一縣西北路出西門一里鄒家嘴又七里至 太平山 又三里至

佛樹嶺 又二里至 鐵牛塘 又十里至 邵家山 又一里至 錢公

橋過渡十里至 馬家堰 又七里至 寺前李家 又三里至 蔣公

嶺 又三里至 神靈湖 計四十七里交星子界過渡十三里即

府城

又三十四里至 馬家堰 又三里至 范壠 又三里至 小石嘴 又

五里至老翁廟計四十五里

一縣水路自南門外南山塘徑行二十里至松門山交新建界東行經三山四山至棠蔭強山交鄱陽界西行爲左蠡交星子界折而北爲屏風交湖口界

一縣疆域東至章田渡九十五里西至小磯山汎一十六里計廣一百一十一里南臨湖北至劉家市七十五里計袤七十五里

按縣志載東西相距一百六十里南北相距一百十五里就水路言之省志亦大畧相同但自縣至左蠡無八十里之遙今以履勘得實者爲定率

一縣東南至黃金嘴汎三十三里西北至神靈湖四十七里計斜長八十里東北至黃金山一百十六里西南臨湖計斜長

一百十六里

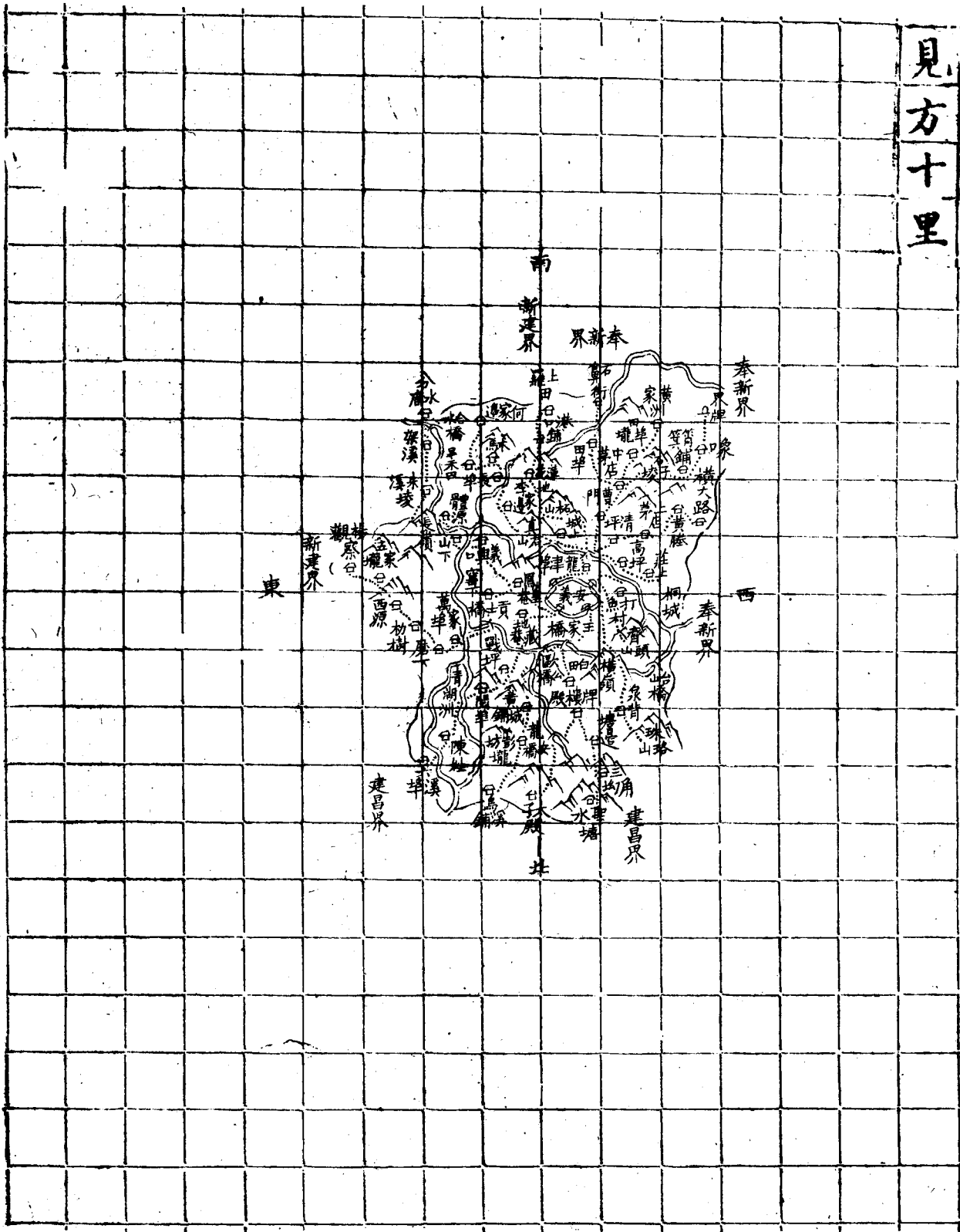
一縣形勢四面渙散無險要可守惟西北自屏風至東南之古
坵汎一百數十里濱臨鄱湖與下游江面成犄角之勢若東
扼章田渡北據呂公嶺亦未必非陸路之形便云

考工記卷一

三

安義縣圖

見方十里



南康府安義縣輿地圖說

一縣城身高一丈週圍七百八十八丈垛口一千六十有奇城門

凡四東向陽南文明西永安北迎恩

一縣城守兵四十名由九江前營分撥

一縣以鄉紀地共五鄉今仍其舊

一縣東陸大路出東門五里至鳳凰庵又五里至徐家埠又五

里至義興口過渡五里至山下又五里至體源又二里至長

嶺又七里至朱溪陵又八里至架溪過合水橋三里至分水

廟自縣治至此四十五里交南昌府新建縣界又至新建縣

治五十里為入省大路

按省志載縣東五十里至石鼻鋪交南昌府新建縣界查

石鼻鋪在縣治南二十里為自省至奉新通衢今履勘更

正

一縣西陸大路出西門五里至齊頭山由山下過橋即交南昌

府靖安縣界又至靖安縣治三十五里

按縣西路五里至齊頭山交靖安界與西江志相符縣志

載西抵靖安界十里又十里抵靖安縣治查安義縣志係

康熙十二年修所載山川道路漫無倫次不足為據

一縣南陸大路出南門過龍津埠浮橋五里至曹門又五里至

中茅店池東行七里至田埠三里渡河至石鼻街自縣治至

此二十里東交新建縣界至新建縣治八十里西交奉新縣

界至奉新縣治三十里

按石鼻係自省往奉新之路若該縣至省至奉新均可不

由此路

又由中茅店五里至 川埠隴 又五里至 黃家洲 是爲南行之

小路

一縣北陸大路出北門五里至 王家橋 又池東行五里至 歐公

橋 又五里至 黃城鋪 又五里至 彭坊隴 又十里至 烏溪鋪 自

縣治至此三十里交本府建昌縣界又至建昌縣治五十里

按此條與志相符係往建昌縣驛路

一縣東南路出南門過浮橋五里至 柘山 又五里至 蓮花池 又

五里過渡至 港口埠 又五里至 上羅田 自縣治至此二十里

交新建界又至省七十里

按此係安義入省小路

又由龍津埠浮橋池東行五里至 真君山 又向上行五里至

李家邊 又五里過渡至 長埠 又向下行六里至 早禾田 又三

里至 柏樹下 又三里至 何家邊 自縣治至此二十七里亦交

新建縣界又至省六十三里

按此亦係小路

一縣西南路出南門過浮橋十里至 中茅店 又五里至 石子埭

又五里至 笕箕鋪 又五里至 象口 又五里至 界牌 自縣治至

此三十里交南昌府奉新縣界又至奉新縣治十里

按此係安義奉新驛路志載安義西南十五里至 笕箕鋪

奉新東路二十里至笕箕鋪與現履勘皆不符今以實數

紀之

又過浮橋池西行五里至 清坪 又五里至 上茅店 又六里至

黃勝 又四里至 橫大路 與奉新交界

又過浮橋池西行五里至 高坪 又五里至 莊上 亦與奉新交

界

又出南門向西行六里至打魚村與靖安交界

按此路與齊頭山毘連

一縣東北路出東門五里至鳳皇菴又五里至窰下又五里至

貢士橋又五里至萬家埠又六里至枊樹又四里至西源又

五里至五交龍又五里至楊觀察自縣治至此四十里交新

建縣界

又出東門迤北行五里至地藏庵又五里至甯境寺又五里

至戰坪又五里至閔埠過河五里至青湖洲又五里至陳姓

村過渡卽六溪埠自縣治至此三十里與建昌交界

一縣西北路出北門五里至王家橋又五里至白田又五里至

牌樓殿又五里至龍安橋又十里至太子殿自縣治至此三

十里交建昌縣界又至建昌縣治六十里

又出北門十五里之牌樓殿池西行五里至塘邊又五里至

三角坳又五里至聖水塘自縣治至此三十里西靖安縣界

北交建昌縣界

又出西門池北行五里至橫嶺又五里至泉背又五里至珠

絡自縣治至此十五里交靖安界又至靖安縣治三十二里

按以上三路俱西北僻小徑路無商賈行踪

一縣水路自西南靖安界入境經龍津埠向東北流直至六溪

埠入建昌界由吳城入江

又南自奉新由石鼻河入境向北流直趨義興口匯靖安之

水同至六溪埠

按以上二水均係山河武甯奉新靖安等處山水漲發閔

埠宣洩不及則兩岸成渠停三日則依然如故緣其河路淺直受水多而消處隘也

一縣疆域東至分水廟四十五里西至齊頭山五里計廣五十里南至石鼻二十里北至烏溪鋪三十里計袤五十里

按縣志載自東抵西五十里自南抵北五十里又載縱延六十里橫亘四十里自相矛盾省志載安義縣廣六十里袤七十里亦與現所履勘不符

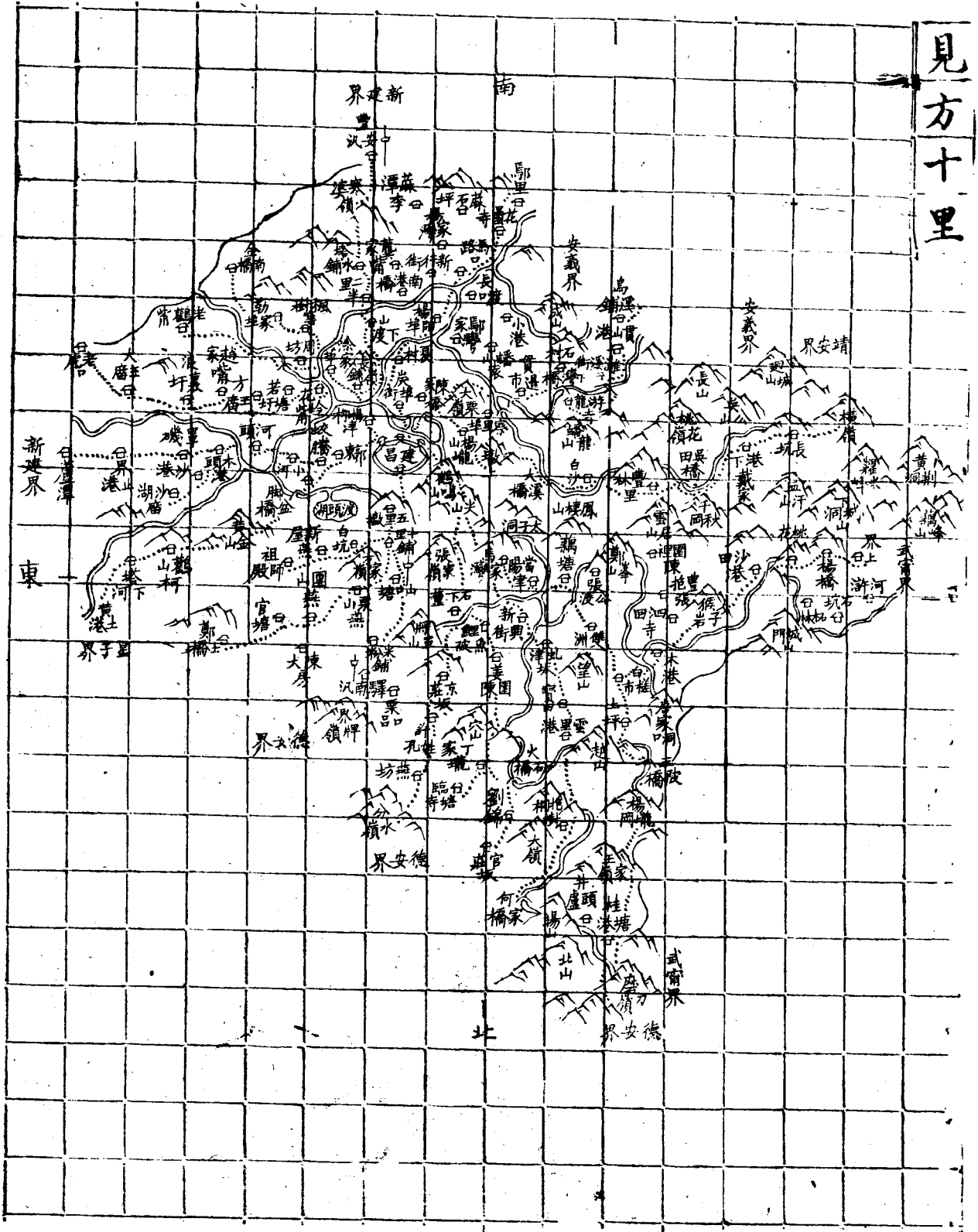
一縣東南至羅田二十里西北至聖水塘三十里計斜長五十里東北至楊觀察四十里西南至界牌三十里計斜長七十里

一縣形勢四面平坦雖志載多山不過部婁而已惟正東一面新建之西山巋然矗立宛如屏牆東道之防藉以控制若南

屯石鼻北守烏溪斷浮橋以防奉新靖安之衝登高埠以觀
動靜防守之勢葺爾一隅當不外是

建昌縣圖

見方十里



南康府建昌縣輿地圖說

一縣城高一丈四五尺不等週圍九百九十三丈七尺五寸堞

口一千四百二十個窩棚二十座新炮台四座城凡六門東

朝宗西仰止南在川北拱辰小南門金帶又水南門便民

一縣城守兵七十名由九江前營分撥又旱汛四處詳圖各設

巡兵五名

一縣以鄉紀地共十二鄉其餘村落為路所必經俱載入冊

一縣東路出東門五里至鄆東又二里至蛟騰又三里至小河

過渡又五里至河頭又過渡十里至單磯又十里至界止港

又八里至蘆潭自縣至此四十三里與南昌府新建縣交界

又至新建縣治一百八十里是為東大路

按省志載東陸大路四十里至豐村鋪南昌府新建縣交

界查豐安村在縣之東南非直東也省府縣志均載東水路一百里至蘆潭汛渡口南昌府新建縣吳城鎮交界而陸路直抵蘆潭今履勘定為東陸大路

一縣西路出西門向下行五里至尖山又三里至馬家灣又七

里至當陽津過渡五里至藕塘又過渡十里至雙洲又十里

至白槎市向上行十里至本港又十里至猴子岩又十里至

沙田港又五里至桃花又五里至楊橋又五里至界上自縣

治至此八十五里與南昌府武甯縣交界又至武甯縣治七十里是為西陸大路

按省志縣志均不載正西入武甯大路而以磨刀嶺為西小陸路查磨刀嶺在建昌縣之西北與九江之德安縣南昌之武甯縣交界今履勘校正增入正西一路

一縣南路出南門過張家渡三里至陳家橋又池西行七里至

大栗嶺又二里至察里埠又八里至貫邊市又十里至游龍

寺又十里至灘溪街又十里至烏溪鋪自縣治至此五十里

交安義縣界又至安義縣治三十里是為赴都及至粵驛路

一縣北路出北門五里至五里墩又五里至十里鋪又五里至

山口塘又五里至石井鋪又五里至米粉鋪又五里至驛南

汎又五里至界牌嶺自縣至此三十五里與九江府德安縣

交界又至德安縣治二十五里為北行驛路

按省志載建昌北陸路四十里至米嶺鋪德安縣南陸路

二十里至米嶺鋪今界牌在嶺上載明南至建昌二十八

里北至德安二十二里則舊志建昌驛路浮至十二里之

多德安又較舊志減去二里今勘詢土人應以建昌三十

五里至界牌德安二十五里至界牌為止

一縣東南路出東門五里至楊柳津過渡又五里至長嶺鋪又

十里至山下渡過渡十里至塔水鋪又三里至寒婆嶺又七

里至豐安汛自縣至此四十里與南昌府新建縣交界又至

新建縣治八十里為至江西省城驛路

按縣志載入東南陸大路與今履勘相符省志作為東陸

大路非

又出南門東行一里至李家渡過渡又一里至茂埠街又八

里至夏村過渡又十里至楊師埠又過渡十里至馬路口又

十里至花曇寺又五里至鄒里自縣至此四十五里交新建

縣界

又出東門十里由長嶺鋪五里至涂家埠過河即竹林港又

五里至 楓樹窰 又五里至 勒家埠 又十里至 金塘橋 共三十

五里交新建界

又由 涂家埠 過河三里至 周坊 又二里至 孫家橋 過河沿白

水堤 十五里至 老鸛嘴 共三十五里交新建界

又由 涂家埠 過河即 花坵嘴 又五里至 若塘圩 又五里至 方

王廟 又五里至 趙家嘴 又五里至 浪裡圩 又十里至 大王廟

又十里至 老虎口 共五十五里交新建界

一縣西南路出南門過 張家渡 三里由 陳家橋 七里至 大栗嶺

又二里至 楊山壠 又三里至 墩上 又五里至 大溪橋 又五里

至 白沙 又十里至 豐林里 又五里至 吳田橋 又十里至 港下

戴家 又七里至 長坑 又十里至 橫嶺 自縣治至此六十七里

與南昌府靖安縣交界又至靖安縣治五十三里

一縣東北路出北門十里至十里鋪又二里至方家嶺又三里

至栗山燕又十里至團山燕又五里至官塘又十里至橋界

湖南自縣治至此四十里與星子及九江府之德安縣交界

按南湖地界甚寬據土人云內有九十九汊其湖之西南

屬建昌縣西北屬德安縣東屬星子縣所謂七里墪土牛

磯僅就一汊而言耳

又出東門十五里至河頭過渡又五里至木頭港又五里至

沙港又五里至沙湖廟共三十里交星子界

又由蛟騰三里至脚盆橋又十里至黃金山又五里至鸛山

柯又五里至塔下河又五里至黃土港共三十五里亦交星

子界

又出北門十里至十里鋪又五里至白坑又五里至新屋燕

又五里至祖師殿共二十五里亦交星子界

按以上三路均在南湖沿邊

一縣西北路出西門四十里至白槎街又七里至土坪又八里

至三陂橋又七里至洋龍崗又八里至王家嶺又十里至桂

塘又五里至磨刀嶺自縣治至此八十五里與南昌府武甯

縣交界又至武甯縣治七十里為西北小路

按志載西陸小路一百七十里至磨刀嶺今經履勘詢之

土人實八十五里

又由尖山五里至張家嶺又五里至石下董又五里至大土

市又五里至京莊坂又五里至許姓孔又十里至燕坊又三

里至分水嶺共四十三里交德安界

又由石下董五里至鯉魚陂又五里至姜園陳又十里至穴

山 又五里至 丁家壠 又五里至 臨塘寺 共四十五里交德安

界

又由 丁家壠 迤西行五里至 火石橋 又五里至 劉錦 又五里

至 官莊坂 均與德安縣連界

又由 馬家灣 五里至 嚴磯 過河五里至 新興街 又五里至 虬

津 又十里至 寶田 又五里至 雲里港 又五里至 河坪坂 又十

里至 炮桐樹 又十二里至 何家橋 共六十五里亦與德安縣

交界

一縣水路西城外向西逆流一百一十里至河澗入南昌府武

甯縣界向南逆流七十里至安義之閔埠與安義縣交界向

東順流一百里至蘆潭汛入南昌新建縣界

又小河二條一由涂家埠分支向東南六十里至 馬融港即

老鶴嘴 交新建縣界一由蛟騰向東北四十里至南湖交星子縣界

按以上二河河路紆淺不通舟楫

一縣疆域東至蘆潭汛四十三里西至界上八十五里計廣一百二十八里

按西江志載東西廣百二十里今履勘增入八里而縣志載東西廣二百里蓋指水路而言查勘疆域應以陸路為率

一縣南至烏溪鋪五十里北至界牌嶺三十五里計袤八十五里

按西江志袤七十里而下文又載南至烏溪鋪五十五里北至米嶺鋪四十里已屬矛盾縣志載南至烏溪鋪五十

里北至米嶺鋪四十里今履勘大畧相符定為八十五里

一縣東南至豐安汛四十里西北至磨刀嶺八十五里計斜長

一百二十五里西南至橫嶺六十七里東北至鄭士橋四十

里計斜長一百零七里

一縣各水西自武甯來者為修水由河澗向南流繞石坑柘林

沙田港向東北趨猴子岩木港至白槎又折而南經焦埇復

折而北過張公渡藕澤虬津復東南流由當陽津馬家灣趨

縣東之陽柳津滙南來之水由蘆潭出吳城大江此西水之

大畧也

一縣水南自安義來者為繚水自閔埠直趨小港折而東為塔

前經長壠鄔家灣楊師埠至山下渡滙西來之水入蘆潭出

吳城大江此南水之大畧也

一縣各山以雲居山爲極峻當縣正西綿亘百里儼如列屏南

與血汗嶺糶米峯聯絡不斷北與腸山將軍山爲犄角前有

蟠龍山鳳棲山相拱抱後有橫嶺藕峯山桃花峯猴子岩下

城洞磨刀嶺爲護衛叢巒疊嶂虎嘯猿嘯可稱雄壯其險要

在西南之橫嶺西北之磨刀嶺兩嶺之間爲武甯之牽牛嶺

崎嶇險怪樵牧罕經昔賊匪屢犯建昌皆由諸山口而下咸

豐十一年鄉民於白槎地方結團斃賊百餘名該逆仍由山

口而入竄往興國州及瑞昌縣是其明驗設防守險此爲最

要若設伏於兩口而策應於平原足以控制東南兩路亦形

便云

8919593

三册已全，翻印版权页。