



ПРАВИТЕЛЬСТВО ОРЛОВСКОЙ ОБЛАСТИ

ПОСТАНОВЛЕНИЕ

8 июля 2023г.
г. Орёл

№ 423

Об установлении зон охраны объекта культурного наследия регионального историко-культурного значения «Братская могила воинов, погибших в 1943 г.», расположенного по адресу: Орловская область, Глазуновский район, д. Ловчиково Медведевского с/с

В соответствии со статьей 34 Федерального закона от 25 июня 2002 года № 73-ФЗ «Об объектах культурного наследия (памятниках истории и культуры) народов Российской Федерации», постановлением Правительства Российской Федерации от 12 сентября 2015 года № 972 «Об утверждении Положения о зонах охраны объектов культурного наследия (памятников истории и культуры) народов Российской Федерации и о признании утратившими силу отдельных положений нормативных правовых актов Правительства Российской Федерации», Законом Орловской области от 3 июля 2014 года № 1637-ОЗ «Об объектах культурного наследия (памятниках истории и культуры) народов Российской Федерации, расположенных на территории Орловской области», на основании проекта зон охраны объекта культурного наследия регионального историко-культурного значения «Братская могила воинов, погибших в 1943 г.», расположенного по адресу: Орловская область, Глазуновский район, д. Ловчиково Медведевского с/с, положительного заключения государственной историко-культурной экспертизы проекта зон охраны Правительство Орловской области постановляет:

1. Установить зоны охраны объекта культурного наследия регионального историко-культурного значения «Братская могила воинов, погибших в 1943 г.», расположенного по адресу: Орловская область, Глазуновский район, д. Ловчиково Медведевского с/с, согласно приложению 1 к настоящему постановлению.

2. Утвердить требования к градостроительным регламентам в границах зон охраны объекта культурного наследия регионального историко-культурного значения «Братская могила воинов, погибших

в 1943 г.», расположенного по адресу: Орловская область, Глазуновский район, д. Ловчиково Медведевского с/с, согласно приложению 2 к настоящему постановлению.

3. Управлению по государственной охране объектов культурного наследия Орловской области:

направить копию настоящего постановления в течение 7 дней с даты вступления в силу в администрацию Глазуновского района, в течение 15 дней с даты вступления в силу – в Министерство культуры Российской Федерации;

обеспечить внесение сведений о наличии зон охраны объекта культурного наследия регионального историко-культурного значения «Братская могила воинов, погибших в 1943 г.», расположенного по адресу: Орловская область, Глазуновский район, д. Ловчиково Медведевского с/с, в федеральную государственную информационную систему территориального планирования.

4. Настоящее постановление вступает в силу по истечении 10 дней после дня его официального опубликования.

5. Контроль за исполнением постановления возложить на первого заместителя Губернатора Орловской области в Правительстве Орловской области.

Временно исполняющий
обязанности Губернатора
Орловской области

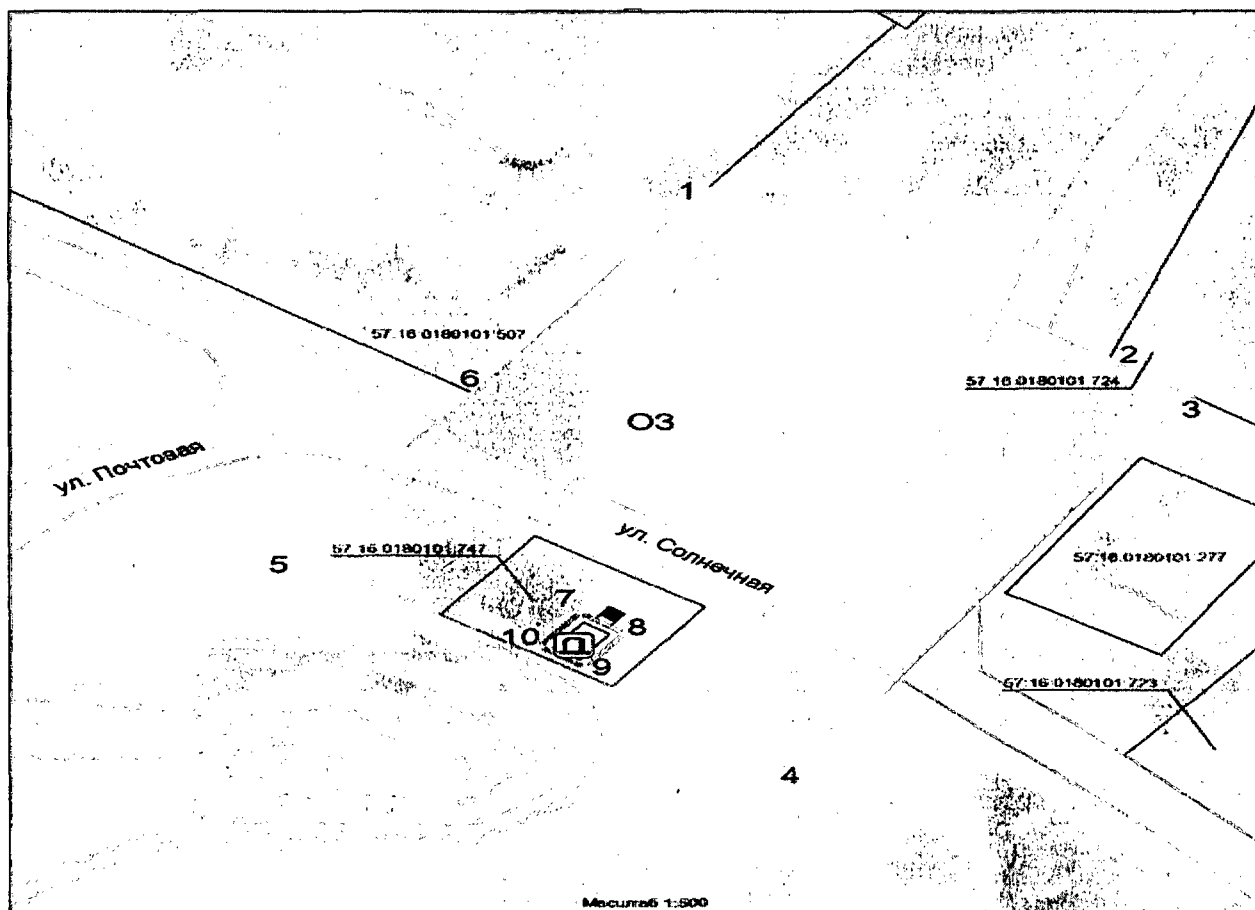


В. В. Соколов





В. В. Соколов

Зоны охраны объекта культурного наследия регионального историко-культурного значения «Братская могила воинов, погибших в 1943 г.», расположенного по адресу: Орловская область, Глазуновский район, д. Ловчиково Медведевского с/с

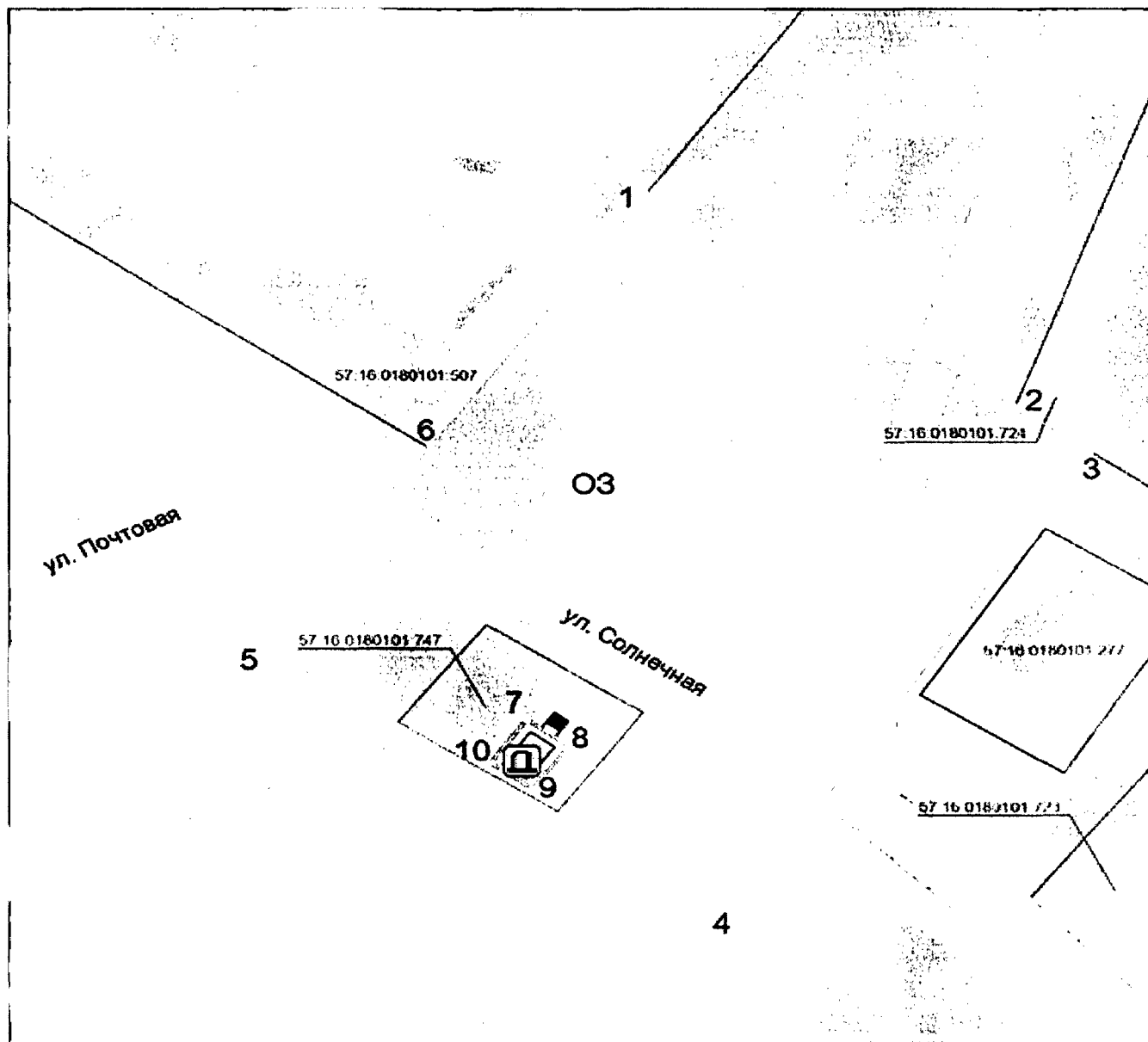
Схема границ зон охраны объекта культурного наследия



Условные обозначения:

- | | | |
|---|---|--|
|  | — | граница земельного участка по сведениям Единого государственного реестра недвижимости; |
|  | — | граница территории объекта культурного наследия регионального историко-культурного значения «Братская могила воинов, погибших в 1943 г.», расположенного по адресу: Орловская область, Глазуновский район, д. Ловчиково Медведевского с/с; |
| 57:16:0180101:747 | — | кадастровый номер земельного участка; |
|  | — | объект культурного наследия регионального историко-культурного значения «Братская могила воинов, погибших в 1943 г.», расположенный по адресу: Орловская область, Глазуновский район, д. Ловчиково Медведевского с/с; |
|  | — | охранная зона (O3); |
| O1 | — | характерная точка охранной зоны (O3). |

Графическое описание границ охранной зоны (ОЗ)



Условные обозначения:



— граница земельного участка по сведениям Единого государственного реестра недвижимости;



— граница территории объекта культурного наследия регионального историко-культурного значения «Братская могила воинов, погибших в 1943 г.», расположенного по адресу: Орловская область, Глазуновский район, д. Ловчиково Медведевского с/с;

57:16:0180101:747

— кадастровый номер земельного участка;



— объект культурного наследия регионального историко-культурного значения «Братская могила воинов, погибших в 1943 г.», расположенный по адресу: Орловская область, Глазуновский район, д. Ловчиково Медведевского с/с;



— охранная зона (ОЗ);

О1

— характерная точка охранной зоны (ОЗ).

Текстовое описание границ охранной зоны (ОЗ)

Прохождение границы зоны охраны объекта культурного наследия		Описание прохождения зоны охраны объекта культурного наследия
от точки	до точки	
1	3	На юго-восток параллельно границе проезжей части ул. Солнечной
3	4	На юго-запад параллельно границе земельного участка с кадастровым номером 57:16:0180101:277, расположенного по адресу: Орловская область, Глазуновский район, д Ловчиково, ул. Солнечная, д. 40
4	5	На северо-запад вдоль ограждения территории Богословской церкви
5	1	На северо-восток по границе земельного участка с кадастровым номером 57:16:0180101:507, расположенного по адресу: Орловская область, Глазуновский район, д Ловчиково, ул. Солнечная, д. 42
7	8	На юго-восток по границе территории объекта культурного наследия
8	9	На юго-запад по границе территории объекта историко-культурного значения
9	10	На северо-запад по границе территории объекта культурного наследия
10	7	На северо-восток по границе территории объекта культурного наследия

Координаты поворотных точек охранной зоны (ОЗ)

Система координат: МСК-57		
№ точки	X	Y
1	306843,25	1301072,62
2	306822,03	1301103,85
3	306817,61	1301110,21
4	306771,55	1301080,19
5	306798,66	1301039,36
6	306817,88	1301054,28
1	306843,25	1301072,62
7	306790,85	1301062,52
8	306788,26	1301066,07
9	306783,98	1301062,95
10	306786,57	1301059,39
7	306790,85	1301062,52

Требования к градостроительным регламентам
в границах зон охраны объекта культурного наследия регионального
историко-культурного значения «Братская могила воинов, погибших
в 1943 г.», расположенного по адресу: Орловская область,
Глазуновский район, д. Ловчиково Медведевского с/с

Режим использования земель и требования к градостроительным регламентам в границах охранной зоны (ОЗ):

1) разрешается:

а) хозяйственная деятельность, направленная на сохранение и восстановление (регенерацию) историко-градостроительной среды объектов культурного наследия (восстановление, воссоздание, восполнение частично или полностью утраченных элементов и (или) характеристик историко-градостроительной среды);

б) проведение работ по озеленению при условии обеспечения визуального восприятия объекта культурного наследия, нейтрализация дисгармоничного озеленения путем санации;

в) проведение работ по благоустройству (с применением традиционных материалов и малых архитектурных форм) и озеленению территории;

г) строительство и реконструкция освещения улиц с установкой стилистически нейтральных опор освещения и светильников;

д) размещение информационных табличек, памятных знаков, иной историко-культурной информации;

е) размещение временных элементов информационно-декоративного оформления событийного характера (мобильные информационные конструкции), включая праздничное оформление;

ж) капитальный ремонт и реконструкция существующих объектов инженерной инфраструктуры при условии обеспечения сохранности объектов культурного наследия при проведении указанных работ;

з) проведение мероприятий, направленных на обеспечение пожарной безопасности объекта культурного наследия;

и) проведение работ по инженерной защите территории, устройство сооружений водоотведения с целью недопущения попадания ливневых и талых вод на территорию объекта культурного наследия;

к) проведение охранных археологических мероприятий в соответствии с действующим законодательством;

л) капитальный ремонт, реконструкция автомобильных дорог при условии сохранения их транспортно-эксплуатационных характеристик;

м) озеленение территории, сохранение насаждений традиционных пород, формирующих ландшафт; проведение санитарных рубок древесно-

кустарниковой растительности; проведение мероприятий, направленных на сохранение и восстановление элементов историко-природного ландшафта, сохранение характерных особенностей ландшафта, основных секторов обзора; соблюдение требований в области охраны окружающей среды, необходимых для обеспечения сохранности объекта культурного наследия в его историческом и ландшафтном окружении;

н) снос диссонирующих объектов, по своим параметрам и архитектурному решению противоречащих характеристикам историко-градостроительной или природной среды;

2) запрещается:

а) строительство объектов капитального строительства, за исключением подземных инженерных сетей;

б) демонтаж, изменение силуэта, габаритов по высоте и ширине, композиции и декора мемориальной плиты;

в) проведение строительных, земляных, хозяйственных работ на земельных участках, непосредственно связанных с земельными участками в границах территорий объекта культурного наследия, без согласования с органом, уполномоченным в сфере государственной охраны объектов культурного наследия, в установленном порядке документации (раздела проектной документации) об обеспечении сохранности объекта культурного наследия;

г) размещение на улицах некапитальных сооружений, в том числе павильонов, киосков, навесов;

д) размещение остановок транспорта и парковок;

е) размещение рекламы, рекламных конструкций, баннеров, растяжек, кроме праздничного и событийного оформления;

ж) размещение площадок для мусоросборников, контейнеров для отходов;

з) прокладка инженерных коммуникаций (теплотрасс, газопровода, электрокабеля) надземным способом;

и) организация стоков ливневых, талых и загрязненных вод в сторону территорий объекта культурного наследия;

к) размещение взрывоопасных и пожароопасных объектов, объектов с динамическим воздействием;

л) изменение высотных отметок рельефа;

м) самовольная вырубка растительности.