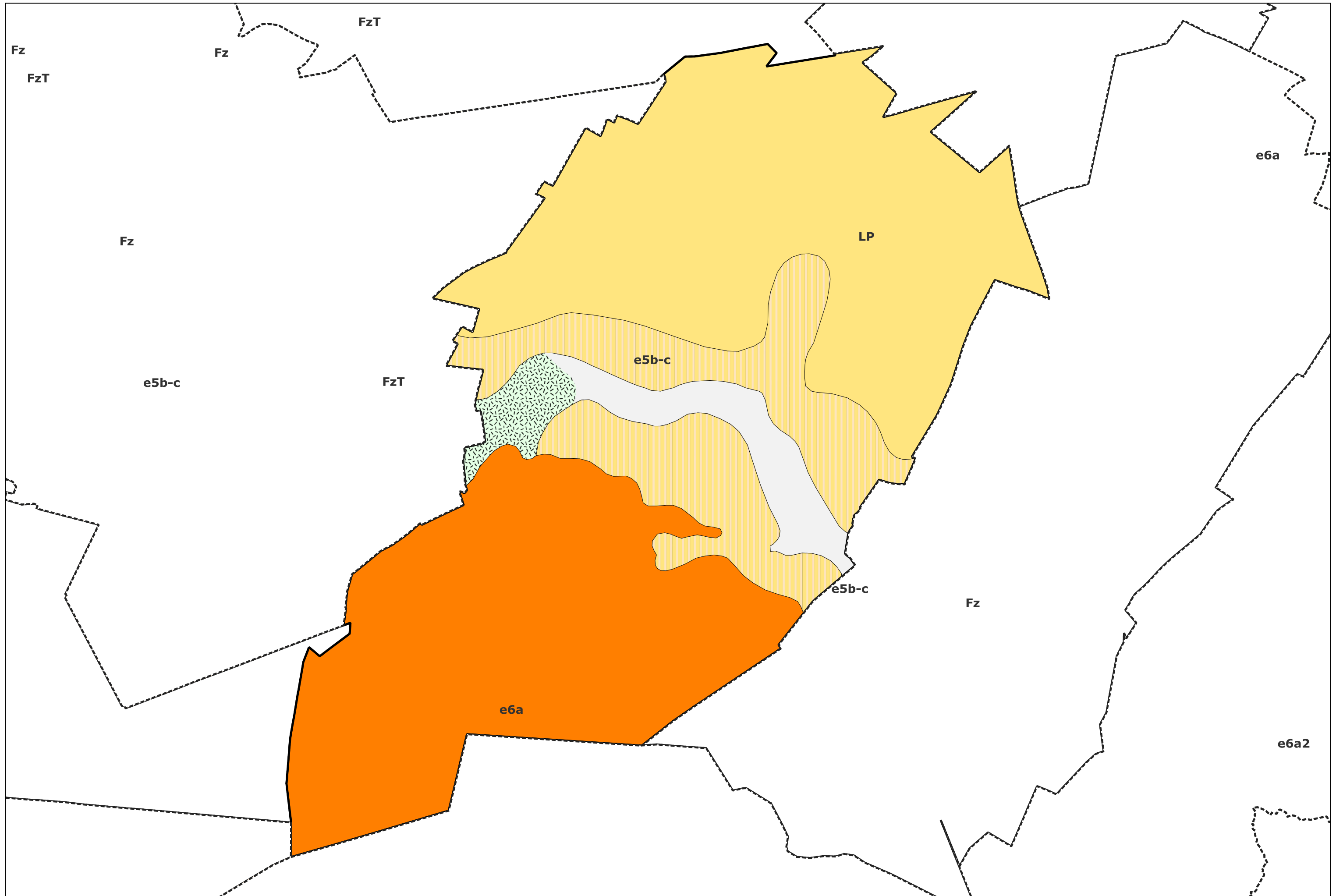







Carte géologique des sols de la commune de Mont-l'Évêque



Légende de la carte géologique de la commune de Mont-l'Évêque

-  Fz, Alluvions récentes : argiles et limons, parfois tourbeux - 2
-  FzT, Alluvions récentes associées à des tourbes - 3
-  LP, Limons argileux des plateaux, à composante loessique - 26
-  e6a, Sables d'Auvers et Sables de Beauchamps (faciès "Auversien") (Bartonien inférieur indifférencié) - 49
-  e5b-c, Calcaire grossier et Calcaire à cérithes (Lutétien moyen et supérieur) - 56