АТЛАС ОФИЦЕРА

ГЕНЕРАЛЬНЫЙ ШТАБ ВООРУЖЕННЫХ СИЛ СОЮЗА ССР

АТЛАС ОФИЦЕРА

ВОЕННО-ТОПОГРАФИЧЕСКОЕ УПРАВЛЕНИЕ
МОСКВА
1947

Редакционно-составительские работы выполнены в Центральной ордена Красной Звезды Научно-Картографической Части Военно-Топографической Службы Вооруженных Сил СССР

Начальник Центральной ордена Красной Звезды Научно-Картографической Части
полковник МЕЛЬНИКОВ И.Н.

Заместитель начальника Части
подполковник ЯГУНД К.М.

Начальник редакции военно-географических карт
инженер-подполковник ГУЕЦКИЙ И.И.

Начальник редакции военно-исторических карт
полковник ГРИГОРЬЕВ Н.А.

Изготовление печатных форм и издание карт выполнены Центральной ордена Трудового Красного Знамени Военно-Картографической фабрикой Военно-Топографической Службы ВС СССР

Начальник фабрики
инженер-полковник МЕРКУЛОВ В.А.
Главный инженер фабрики ТАСЬМАН С.Р.
Технические редакторы:
майор КРЕМПОЛЬСКИЙ В.Ф.
капитан ДЕЛЬНОВ М.В.

Приемка карт и техническая корректура проводились Редакционно-Издательским Отделом ВТС ВС СССР

Начальник Редакционно-Издательского Отдела
генерал-майор технических войск СУЕТОВ А.П.
Начальник редакционного отделения
инженер-подполковник КОЗЛОВ А.М.
Начальник отделения издательской корректуры
капитан ПАДУРЕЦ Н.С.
Начальник части военной приемки карт
подполковник административной службы ГОЛЬМАН И.П.

Техническое руководство составительскими и издательскими работами осуществлял 2-ой отдел Военно-Топографического Управления Генерального Штаба Вооруженных Сил СССР

Начальник 2-го отдела
полковник МАРТЬЯНОВ И.И.

Подписано к печати с 3-I по 25-X 1947 г.
Г-82387
Печатных листов: карт—13,5; текста—6,5
Знаков в печатном листе текста 320 тыс.
Формат бумаги 80X120 см.

ПОД ОБЩЕЙ РЕДАКЦИЕЙ

РЕДАКЦИОННОГО СОВЕТА

в составе:

Генерал-лейтенанта технических войск (Председатель Редакц. совета и ответствен. редактор)	КУДРЯВЦЕВА М. К.
Полковника (Заместитель ответственного редактора)	ШИНКАРЕНКО Г. Н.
Гвардии генерал-лейтенанта доцента кандидата военных наук	СУХОМЛИНА А. В.
Генерал-лейтенанта доцента, кандидата военных наук	ЯРЧЕВСКОГО П. Г.
Генерал-лейтенанта	МОРОЗОВА В. И.
Генерал-майора, доктора военных наук	ТАЛЕНСКОГО Н. А.
Генерал-майора	ВЕСЕЛОВА В. С.
Генерал-майора технических войск, профессора доктора технических наук	УРМАЕВА Н. А.
Генерал-майора технических войск доцента	ГАПОЧКО Г. Ф.
Генерал-майора технических войск	СУЕТОВА А. П.
Инженер-подполковника	СУХОДРЕВА И. Б.

Авторы подразделов: географических карт-инженер-картографы: ИВАШЕЧКИНА А.С., РАДЕЦКАЯ М.В., ШУРМОВСКАЯ З.А.; военно-исторических карт – капитан ШЛЯГО Н.И., ст. техник-лейтенант ЯКОВЛЕВ В.Ф., инженер-картограф ЧУГУНОВА Л.П.

Авторы-составители географических и военно-исторических карт – подполковник ПАНЧЕРНИКОВ М.М., майор ВАСИЛЬЕВ И.А., капитан адм. службы НИКОЛЬСКИЙ В.А., инженер-капитан ЧУЕВ Д.А., капитаны ЖОЛОБОВ Н.Н., СИНЕЛЬНИКОВ Б.Е., ст. лейтенант МАКЕЕВ В.В., ст. техник-лейтенанты ГОЛОДКОВСКИЙ Г.И., ЗАХАРОВ Н.И., ПЕТУНИН И.В., техник-лейтенант КИСЕЛЕВА М.А.

инженер-картографы: АТРОШЕНКО Н.И., ВЕЛЮГО А.Я., ВОЛЫНЕЦ Н.Д., ГАВЛИНА Г.Б., ИЛЬИЧЕВ Н.П., КАУЛИНА Т.П., КЕДРОВА А.Н., КОЛЕНЦЕВА. В.Е., КРАВЧЕНКО З.Д., ЛЮБКОВА Л.А., МАКСИМЕНКОВА Е.П., МЕЛЬНИКОВА В.М., НОВИКОВА В.Ф., НЕВСКАЯ Г.А., ПЕРМЯКОВА Н.Н., СЕРЕБРЯКОВА В.В., УГАРОВА Е.Д., ФАЛЕЕВА В.И., ФОКИНА В.И., ХОДЫРЕВА А.В., ЭВЕНЧИК Э.М.

техник-картографы: ПЛАХОВА Т.И., ФОНИНА В.В.

Художники-оформители: майор СКВОРЦОВ В. И., инженер-капитан САВЧЕНКО П. С., капитан ПЕТРОВ С. А., ст. техник-лейтенанты МАЙОРОВ А. А., СОКОЛОВ В. В. лейтенант СЛАДКЕВИЧ М. М., техник-лейтенант БОТИН А. С.

Начальники отделений: подполковник адм. службы ГРОМОВ Н.М., майор КОРОЛЕВ В.Г., инженер-капитаны МАРУСОВ А.Я., РЫЧЕНКОВ В.Ф.

Художники-пробисты Центральной ордена Трудового Красного Знамени Военно-Картографической фабрики: ГРУШИН В.П., ЧИНЧУК П.Ю.

„В мирное время первостепенная задача всех без исключения бойцов, офицеров и генералов состоит в непрерывном совершенствовании своих военных и политических знаний".

И. СТАЛИН

(Из приказа № 8 от 23 февраля 1946 г.)

Выпускаемый Атлас предназначается для офицеров Вооруженных Сил СССР, как наглядное пособие для самостоятельной работы при изучении политической и военной географии, а также всеобщей и военной истории.

Атлас состоит из следующих разделов:

I. Вводного;

II. Географических карт мира, материков, отдельных государств; карт СССР и его частей;

III. Военно-исторических карт;

IV. Географо-статистических сведений и алфавитного указателя географических названий.

I. Вводный раздел включает таблицы и карты, на которых даны общие сведения по космографии и астрономии; показаны виды основных географических ландшафтов СССР и их картографическое изображение; представлены образцы основных топографических и специальных карт, издаваемых для Советской Армии.

II. Географические карты мира, материков, СССР и иностранных государств даны в четырех видах:

а) специальные карты мира, материков и СССР (климата, морских течений, почв, растительности, часовых поясов, морских и воздушных коммуникаций и др.);

б) физические карты мира, материков, СССР и отдельных территорий; на этих картах рельеф изображен послойной гипсометрической окраской;

в) политические карты мира, материков и СССР;

г) обзорные карты, которые в наиболее крупных масштабах показывают территории отдельных иностранных государств и политико-административных частей СССР.

Такой комплекс географических карт дает необходимый материал для изучения политической и военной географии.

Географические карты мира (политическая и специальные) составлены в новых картографических проекциях, разработанных специально для Атласа генерал-майором технических войск доктором технических наук **Урмаевым Н. А.** и вычисленных инженер-подполковником кандидатом технических наук **Старостиным Ф. А.**

На всех географических картах границы государств показаны с изменениями, вытекающими из мирных договоров с Италией, Финляндией, Румынией, Венгрией и Болгарией, а также других договоров и соглашений, заключенных после второй мировой войны.

Однако, все изменения, произошедшие после 1 июня 1947 г., т.е. в период, когда Атлас находился уже в печати, не смогли найти отражения на картах.

На картах Союза ССР, республик, краев и областей полностью отражены все изменения в политико-административном делении, принятые третьей сессией Верховного Совета СССР 25 февраля 1947 г. и внесенные в измененный и дополненный текст Сталинской Конституции.

Все изменения в политико-административном делении до 1 октября 1947 г. отражены в географо-статистических сведениях, данных в Атласе.

За время печати карт Атласа были переименованы населенные пункты в Калининградской, Сахалинской и других областях. Эти переименования отражены только в алфавитном указателе, где даны старые и новые названия населенных пунктов.

III. Военно-исторические карты. При составлении карт и схем по военной истории использованы изданные ранее литературные и картографические работы.

Однако, составление карт этого раздела было наиболее трудной задачей для составителей и редакторов Атласа, т. к. ни один из известных исторических атласов, изданных у нас и за границей, не мог быть взят за образец для настоящего издания. Кроме того, многие из тем исторического раздела еще недостаточно полно разработаны и в исторической литературе.

В истории отечественной и мировой картографии военно-исторический раздел Атласа офицера является первой попыткой научного и наиболее полного картографического отображения главнейших событий русской и мировой военной истории.

Для облегчения чтения военно-исторических карт и схем на этих картах даны краткие пояснительные тексты.

Периодизация событий дана отдельно для мировой и русской военной истории, только для древнего периода. Для последующих периодов принята единая периодизация военных событий.

Даты военно-исторических событий русской истории до XIX века даны по старому стилю в соответствии с тем, как это принято в большинстве литературных изданий. Начиная с XIX века (Отечественная война 1812 г.), все события русской военной истории указаны по новому стилю.

Транскрипция географических названий на исторических картах, как правило, дана соответственно историческим периодам.

На основных военно-исторических картах показан общий ход событий, имеющих военно-политическое значение, а на врезных картах даны детали событий и отдельные сражения.

Во избежание увеличения объема Атласа, для ряда тем пришлось ограничиться картами мелкого масштаба.

IV. Географо-статистические сведения дают полезный материал по физической географии, политико-административному делению мира, СССР и иностранных государств и другие сведения.

Указатель географических названий облегчает пользование географическими картами. Всего в указателе помещено 31 313 названий.

Атлас в целом, несмотря на отдельные его недостатки, будет способствовать выполнению первостепенной задачи офицеров и генералов Вооруженных Сил СССР—непрерывно совершенствовать свои военные и политические знания.

В работе по составлению военно-исторических карт, особенно по разделу „Великая Отечественная война Советского Союза 1941—45 гг.", коллективу авторов и Редакционному совету в целом большую помощь оказали генералы и офицеры Генерального Штаба ВС СССР: генерал-лейтенант **Ломов Н. А.**, генерал-лейтенант **Потапов М. М.**, генерал-майор доцент кандидат военных наук **Коркодинов П. Д.**, генерал-майоры **Гунеев С. И., Куцев Я. А., Мернов В. Ф., Уткин В. Д.**, кандидат военных наук полковник **Паротькин И. В.**, полковники: **Борисов А. Д., Воробьев Ф. Д., Сафронов Г. Н., Сидоров В. И.**, подполковники: **Кравцов В. М., Патюлин В. И., Фокин Н. А.**

Редакционный совет и Военно-топографическое управление выражают свою благодарность академику **Ротштейну Ф. А.**, действительному члену Академии наук Грузинской ССР **Бердзенишвили Н. А.**, генерал-лейтенанту профессору доктору военных наук **Шиловскому Е. А.**, генерал-лейтенанту профессору доктору военных наук **Корсун Н. Г.**, профессору доктору физико-математических наук **Баеву К. Л.**, профессору доктору исторических наук **Потемкину Ф. В.**, профессору доктору исторических наук **Поршневу Б. Ф.**, профессору доктору технических наук **Соловьеву М. Д.**, профессору **Базилевичу К. В.**, генерал-майору доценту **Антропову Б. С.**, Гвардии полковнику профессору **Разину Е. А.**, профессору **Зубок Л. И.**, профессору **Петровскому Н. Н.**, профессору подполковнику **Бескровному Л. Г.**, Дважды Герою Советского Союза **Ковпак С. А.**, генерал-майору **Галактионову М. Р.**, Герою Советского Союза генерал-майору **Вершигора П. П.**, контр-адмиралу **Елисееву И. Д.**, капитану 1 ранга **Новикову Н. В.**, доктору экономических наук **Аварину В. Я.**, кандидатам исторических наук: **Пономареву Б. Н.**, доценту **Бокщанину А. Г.**, доценту **Нарочницкому А. Л., Горбунковой В. А., Стишову М. И.**; кандидату военных наук полковнику **Бочкареву П. С.**, полковникам: **Кадишеву А. Б., Орестову С. И., Шишкину С. Н., Шилову Н. И.**;

кандидату технических наук инженер-полковнику **Николаеву С. А.,** тт. **Буеву М. А., Хрисанфову А.,** которые не отказали в любезности, просмотрели некоторые из карт до их издания и дали при этом ряд ценных советов.

Много помог авторам карт по русской истории советами и даже некоторыми материалами из собственных исследований профессор доктор исторических наук **Кудряшов К. В.**

Редакционный совет и Военно-топографическое управление с благодарностью отмечают помощь, которую оказали в создании Атласа кафедры военной истории и географии Высшей ордена Суворова I степени Военной Академии им. К. Е. Ворошилова и Военной ордена Ленина и ордена Суворова I степени Краснознаменной Академии им. М. В. Фрунзе, Институт истории Академии наук СССР Военно-инженерная Краснознаменная Академия им. В. В. Куйбышева.

Военно-топографическое управление Генерального Штаба ВС СССР, учитывая трудности создания Атласа и имеющиеся в нем недостатки, обращается ко всем генералам и офицерам, пользующимся Атласом, с просьбой присылать свои пожелания и замечания, которые с благодарностью будут учтены при последующем издании.

СОДЕРЖАНИЕ

ВВОДНЫЙ РАЗДЕЛ

УСЛОВНЫЕ ОБОЗНАЧЕНИЯ ГЕОГРАФИЧЕСКИХ КАРТ
1 НЕБЕСНАЯ СФЕРА
2—3 СОЛНЕЧНАЯ СИСТЕМА
4 СОЛНЕЧНАЯ СИСТЕМА (ПРОДОЛЖЕНИЕ)
5 РАЗВИТИЕ ГЕОГРАФИЧЕСКИХ ПРЕДСТАВЛЕНИЙ О ЗЕМЛЕ
6—7 ФОТОСНИМКИ и КАРТА МЕСТНОСТИ
8—9 ЛАНДШАФТЫ
10 ОБРАЗЦЫ ВОЕННО-ТОПОГРАФИЧЕСКИХ КАРТ
11 ОБРАЗЦЫ СПЕЦИАЛЬНЫХ КАРТ
12 СПОСОБЫ ИЗОБРАЖЕНИЯ РЕЛЬЕФА НА КАРТАХ

КАРТЫ МИРА

14—15 ФИЗИЧЕСКАЯ КАРТА МИРА (ПОЛУШАРИЯ) 1:80 000 000
16 КАРТА КЛИМАТОВ ЗЕМНОГО ШАРА (по Кеппену) 1:120 000 000
Дополнительные карты:
а) Карта средних годовых температур 1:500 000 000
б) Карта средних годовых осадков 1:500 000 000
17 СРЕДНИЕ ТЕМПЕРАТУРЫ ВОЗДУХА В ЯНВАРЕ 1:200 000 000
СРЕДНИЕ ТЕМПЕРАТУРЫ ВОЗДУХА В ИЮЛЕ 1:200 000 000
18—19 ПОЛИТИЧЕСКАЯ КАРТА МИРА 1:110 000 000
20 АТМОСФЕРНОЕ ДАВЛЕНИЕ И ВОЗДУШНЫЕ ТЕЧЕНИЯ В ЯНВАРЕ 1:200 000 000
АТМОСФЕРНОЕ ДАВЛЕНИЕ И ВОЗДУШНЫЕ ТЕЧЕНИЯ В ИЮЛЕ 1:200 000 000
21 РАСТИТЕЛЬНОСТЬ МИРА И МОРСКИЕ ТЕЧЕНИЯ ДЛЯ ЛЕТА СЕВЕРНОГО ПОЛУШАРИЯ . . 1:180 000 000
Дополнительная карта
А. Морские течения для зимы северного полушария 1:200 000 000
22 КАРТА ВАЖНЕЙШИХ МОРСКИХ КОММУНИКАЦИЙ 1:180 000 000
23 КАРТА ВАЖНЕЙШИХ АВИАЛИНИЙ 1:180 000 000
24 МИРОВАЯ КАРТА ЧАСОВЫХ ПОЯСОВ 1:200 000 000
КАРТА МАГНИТНЫХ СКЛОНЕНИЙ ДЛЯ ЭПОХИ 1945 года 1:200 000 000

КАРТЫ МАТЕРИКОВ И ИНОСТРАННЫХ ГОСУДАРСТВ

26—27 ЕВРОПА (ФИЗИЧЕСКАЯ КАРТА) 1:18 000 000
Дополнительные карты:
А. Шпицберген 1:10 000 000
Б. Скандинавские проливы 1:3 000 000
В. Кильский канал 1:1 000 000
28 ЗАПАДНАЯ ЕВРОПА (ПОЛИТИЧЕСКАЯ КАРТА) 1:18 000 000
29 ЗАПАДНАЯ ЕВРОПА (СПЕЦИАЛЬНЫЕ КАРТЫ)
А. ПЛОТНОСТЬ НАСЕЛЕНИЯ 1:24 000 000
Б. МЕСТОРОЖДЕНИЯ СТРАТЕГИЧЕСКОГО СЫРЬЯ 1:24 000 000
30—31 СЕВЕРО-ЗАПАДНАЯ ЕВРОПА (ФИЗИЧЕСКАЯ КАРТА) 1:7 500 000
32 ВЕЛИКОБРИТАНИЯ и ЭЙРЕ 1:4 500 000
Дополнительная карта
А. Лондон 1:500 000
33 НОРВЕГИЯ, ШВЕЦИЯ, ФИНЛЯНДИЯ и ДАНИЯ 1:7 000 000
Дополнительные карты:
А. Копенгаген 1:250 000
Б. Осло 1:250 000
В. Хельсинки 1:250 000
Г. Стокгольм 1:250 000
34—35 ЦЕНТРАЛЬНАЯ и ЗАПАДНАЯ ЕВРОПА (ФИЗИЧЕСКАЯ КАРТА) 1:7 500 000
36 ФРАНЦИЯ и БЕЛЬГИЯ 1:4 500 000
Дополнительные карты:
А. Брюссель 1:500 000
Б. Париж 1:500 000
В. о. Корсика 1:4 500 000
37 ГЕРМАНИЯ, НИДЕРЛАНДЫ и ЛЮКСЕМБУРГ 1:3 500 000
Дополнительные карты:
А. Гаага 1:500 000
Б. Берлин 1:500 000

38—39	ЮГО-ВОСТОЧНАЯ ЕВРОПА (ФИЗИЧЕСКАЯ КАРТА)	1:7 500 000
	Дополнительные карты:	
	А. Пролив Босфор	1:750 000
	Б. Пролив Дарданеллы	1:750 000
	В. Суэцкий канал	1:1 500 000
40	ПОЛЬША	1:3 000 000
	Дополнительная карта	
	А. Варшава	1:250 000
41	ЧЕХОСЛОВАКИЯ, АВСТРИЯ и ВЕНГРИЯ	1:3 500 000
	Дополнительные карты:	
	А. Прага	1:500 000
	Б. Вена	1:500 000
	В. Будапешт	1:500 000
42—43	СРЕДИЗЕМНОЕ МОРЕ и ПРИЛЕГАЮЩИЕ ГОСУДАРСТВА	1:10 000 000
	Дополнительные карты:	
	А. Гибралтарский пролив	1:1 000 000
	Б. Гибралтар	1:100 000
	В. Мальта	1:500 000
	Г. Александрия	1:150 000
44	ИСПАНИЯ и ПОРТУГАЛИЯ	1:4 500 000
	Дополнительные карты:	
	А. Канарские острова	1:9 000 000
	Б. Лиссабон	1:250 000
	В. Мадрид	1:250 000
45	ИТАЛИЯ и ШВЕЙЦАРИЯ	1:4 500 000
	Дополнительные карты:	
	А. Рим	1:250 000
	Б. Берн	1:250 000
46	ФЕДЕРАТИВНАЯ НАРОДНАЯ РЕСПУБЛИКА ЮГОСЛАВИЯ, АЛБАНИЯ и СВОБОДНАЯ ТЕРРИТОРИЯ ТРИЕСТ	1:3 500 000
	Дополнительные карты:	
	А. Белград	1:250 000
	Б. Тирана	1:250 000
47	РУМЫНИЯ и БОЛГАРИЯ	1:3 500 000
	Дополнительные карты:	
	А. Бухарест	1:250 000
	Б. София	1:250 000
48	ГРЕЦИЯ	1:3 500 000
	Дополнительная карта	
	А. Афины и Пирей	1:250 000
49	АТЛАНТИЧЕСКИЙ ОКЕАН	1:55 000 000
50	АФРИКА (ФИЗИЧЕСКАЯ КАРТА)	1:36 000 000
51	АФРИКА (ПОЛИТИЧЕСКАЯ КАРТА)	1:36 000 000
52—53	АЗИЯ (ФИЗИКО-ПОЛИТИЧЕСКАЯ КАРТА)	1:36 000 000
	А. Профиль главнейших горных систем Азии	
	Б. Высочайший горный район СССР (дополнительная карта)	1:1 000 000
54	ТУРЦИЯ, ИРАК, СИРИЯ, ЛИВАН, ПАЛЕСТИНА и ТРАНСИОРДАНИЯ	1:8 000 000
	Дополнительная карта	
	А. Анкара	1:250 000
55	ИРАН и АФГАНИСТАН	1:10 000 000
	Дополнительные карты:	
	А. Кабул	1:250 000
	Б. Тегеран	1:250 000
56—57	БЛИЖНИЙ и СРЕДНИЙ ВОСТОК (ФИЗИЧЕСКАЯ КАРТА)	1:15 000 000
58	ИНДИЯ и БИРМА	1:16 000 000
	Дополнительная карта	
	А. Дели	1:250 000
59	КОРЕЯ и ЯПОНИЯ	1:8 000 000
	Дополнительные карты:	
	А. Токио	1:500 000
	Б. Острова Рюкю	1:8 000 000
60—61	КИТАЙ и МОНГОЛЬСКАЯ НАРОДНАЯ РЕСПУБЛИКА	1:13 000 000
	Дополнительные карты:	
	А. Улан-Батор	1:250 000
	Б. Нанкин	1:250 000
	В. Шанхай	1:250 000
	Г. о. Хайнань и Парасельские острова	1:10 000 000
62	СЕВЕРНАЯ АМЕРИКА (ФИЗИКО-ПОЛИТИЧЕСКАЯ КАРТА)	1:36 000 000
	Дополнительные карты:	
	А. Панамский канал	1:1 000 000
	Б. Нью-Йорк	1:1 000 000

63 СОЕДИНЕННЫЕ ШТАТЫ АМЕРИКИ 1:18 000 000
Дополнительная карта
А. Вашингтон 1:250 000
64—65 ТИХИЙ ОКЕАН 1:50 000 000
Дополнительные карты:
А. Малаккский и Сингапурский проливы 1:4 000 000
Б. Гавайские острова 1:7 500 000
В. о. Оаху 1:1 500 000
66 ЮЖНАЯ АМЕРИКА (ФИЗИЧЕСКАЯ КАРТА) 1:36 000 000
Дополнительная карта
А. Огненная Земля 1:10 000 000
67 ЮЖНАЯ АМЕРИКА (ПОЛИТИЧЕСКАЯ КАРТА) 1:36 000 000
68—69 ЮГО-ВОСТОЧНАЯ АЗИЯ (ФИЗИЧЕСКАЯ КАРТА) 1:25 000 000
70 МАЛАЙСКИЙ АРХИПЕЛАГ 1:15 000 000
71 АВСТРАЛИЯ (ФИЗИКО-ПОЛИТИЧЕСКАЯ КАРТА) 1:24 000 000
72—73 ВОСТОЧНАЯ АЗИЯ (СРЕДНЯЯ ЧАСТЬ) (ФИЗИЧЕСКАЯ КАРТА) 1:12 000 000
74 АРКТИКА И АНТАРКТИКА
А. АРКТИКА 1:36 000 000
Б. АНТАРКТИКА 1:50 000 000
В. ПОЛОЖЕНИЕ АНТАРКТИДЫ СРЕДИ МАТЕРИКОВ ЮЖНОГО ПОЛУШАРИЯ 1:250 000 000

КАРТЫ СОЮЗА СОВЕТСКИХ СОЦИАЛИСТИЧЕСКИХ РЕСПУБЛИК

76—77 ПОЛИТИКО-АДМИНИСТРАТИВНАЯ КАРТА СССР 1:18 000 000
78 СРЕДНИЕ ТЕМПЕРАТУРЫ ЯНВАРЯ И ПРОДОЛЖИТЕЛЬНОСТЬ СНЕГОВОГО ПОКРОВА . . . 1:40 000 000
СРЕДНИЕ ТЕМПЕРАТУРЫ ИЮЛЯ И ГОДОВОЕ КОЛИЧЕСТВО ОСАДКОВ 1:40 000 000
79 ПОЧВЫ СССР 1:30 000 000
80—81 ФИЗИЧЕСКАЯ КАРТА СССР 1:18 000 000
82 РАСТИТЕЛЬНОСТЬ СССР 1:30 000 000
83 КАРЕЛО-ФИНСКАЯ ССР и МУРМАНСКАЯ ОБЛАСТЬ 1:4 000 000
Дополнительная карта
А. Петрозаводск 1:250 000
84 БЕЛОМОРСКО-БАЛТИЙСКИЙ КАНАЛ ИМЕНИ СТАЛИНА 1:1 000 000
85 ЛЕНИНГРАДСКАЯ, НОВГОРОДСКАЯ и ПСКОВСКАЯ ОБЛАСТИ 1:2 500 000
Дополнительная карта
А. Ленинград 1:250 000
86 ЭСТОНСКАЯ ССР, ЛАТВИЙСКАЯ ССР, ЛИТОВСКАЯ ССР и КАЛИНИНГРАДСКАЯ ОБЛАСТЬ РСФСР 1:2 500 000
Дополнительные карты:
А. Таллин 1:250 000
Б. Рига 1:250 000
В. Вильнюс 1:250 000
87 БЕЛОРУССКАЯ ССР 1:2 500 000
Дополнительная карта
А. Минск (проект) 1:250 000
88—89 МОСКОВСКАЯ, КАЛИНИНСКАЯ, ЯРОСЛАВСКАЯ, ВЛАДИМИРСКАЯ, РЯЗАНСКАЯ и ТУЛЬСКАЯ ОБЛАСТИ 1:2 500 000
КАНАЛ МОСКВА-ВОЛГА 1:750 000
Дополнительные карты:
А. Москва 1:250 000
Б. Москва—порт пяти морей 1:30 000 000
90 ВЕЛИКОЛУКСКАЯ, СМОЛЕНСКАЯ, КАЛУЖСКАЯ и БРЯНСКАЯ ОБЛАСТИ 1:2 500 000
91 ОРЛОВСКАЯ, КУРСКАЯ, ВОРОНЕЖСКАЯ и ТАМБОВСКАЯ ОБЛАСТИ 1:2 500 000
92—93 УКРАИНСКАЯ ССР, МОЛДАВСКАЯ ССР и КРЫМСКАЯ ОБЛАСТЬ РСФСР 1:3 000 000
Дополнительные карты:
А. Кишинев 1:250 000
Б. Киев 1:250 000
94 ДОНЕЦКИЙ БАССЕЙН 1:1 500 000
95 КОМИ АССР, АРХАНГЕЛЬСКАЯ и ВОЛОГОДСКАЯ ОБЛАСТИ 1:6 500 000
Дополнительные карты:
А. Земля Франца-Иосифа 1:10 000 000
Б. Новая Земля 1:10 000 000
96 КИРОВСКАЯ ОБЛАСТЬ, МАРИЙСКАЯ, ЧУВАШСКАЯ, ТАТАРСКАЯ и УДМУРТСКАЯ АССР . . . 1:3 000 000
97 ГОРЬКОВСКАЯ, ИВАНОВСКАЯ, КОСТРОМСКАЯ ОБЛАСТИ и МОРДОВСКАЯ АССР 1:2 500 000
98 БАШКИРСКАЯ АССР, МОЛОТОВСКАЯ, СВЕРДЛОВСКАЯ, ЧЕЛЯБИНСКАЯ и КУРГАНСКАЯ ОБЛАСТИ 1:4 500 000
Дополнительная карта
А. Свердловск 1:250 000
99 КУЙБЫШЕВСКАЯ, УЛЬЯНОВСКАЯ, САРАТОВСКАЯ и ПЕНЗЕНСКАЯ ОБЛАСТИ 1:3 000 000
100—101 КАЗАХСКАЯ ССР и ЧКАЛОВСКАЯ ОБЛАСТЬ РСФСР 1:6 500 000
Дополнительная карта
А. Алма-Ата 1:250 000

102 СТАЛИНГРАДСКАЯ, РОСТОВСКАЯ и АСТРАХАНСКАЯ ОБЛАСТИ 1:3 500 000
Дополнительная карта
А. Сталинград (проект) 1:250 000
103 КРАСНОДАРСКИЙ и СТАВРОПОЛЬСКИЙ КРАЯ, ГРОЗНЕНСКАЯ ОБЛАСТЬ, КАБАРДИНСКАЯ и СЕВЕРО-ОСЕТИНСКАЯ АССР 1:3 000 000
Дополнительная карта
А. Район кавказских минеральных вод 1:1 000 000
104 ГРУЗИНСКАЯ ССР, АРМЯНСКАЯ ССР, АЗЕРБАЙДЖАНСКАЯ ССР и ДАГЕСТАНСКАЯ АССР . 1:3 000 000
Дополнительные карты:
А. Баку 1:250 000
Б. Тбилиси 1:250 000
В. Ереван 1:250 000
105 ФИЗИЧЕСКАЯ КАРТА КАВКАЗА 1:4 000 000
А. ПРОФИЛЬ БОЛЬШОГО КАВКАЗА
Б. ЦЕНТРАЛЬНЫЙ КАВКАЗ (дополнительная карта) 1:2 000 000
106 АЛТАЙСКИЙ КРАЙ, ТЮМЕНСКАЯ, ОМСКАЯ, НОВОСИБИРСКАЯ, ТОМСКАЯ и КЕМЕРОВСКАЯ ОБЛАСТИ 1:9 000 000
107 КУЗНЕЦКИЙ БАССЕЙН 1:1 500 000
108—109 ТУРКМЕНСКАЯ ССР, УЗБЕКСКАЯ ССР, ТАДЖИКСКАЯ ССР и КИРГИЗСКАЯ ССР 1:5 000 000
Дополнительные карты:
А. Ташкент 1:250 000
Б. Ашхабад 1:250 000
В. Сталинабад 1:250 000
Г. Фрунзе 1:250 000
110 КРАСНОЯРСКИЙ КРАЙ и ИРКУТСКАЯ ОБЛАСТЬ 1:10 000 000
Дополнительная карта
А. Северная Земля 1:15 000 000
111 ЯКУТСКАЯ АССР 1:10 000 000
Дополнительная карта
А. Новосибирские острова 1:10 000 000
112—113 СЕВЕРО-ВОСТОЧНАЯ ЧАСТЬ СССР и АЛЯСКА (ФИЗИЧЕСКАЯ КАРТА) 1:12 000 000
114 БУРЯТ-МОНГОЛЬСКАЯ АССР и ЧИТИНСКАЯ ОБЛАСТЬ 1:8 000 000
115 НИЖНЕ-АМУРСКАЯ и КАМЧАТСКАЯ ОБЛАСТИ ХАБАРОВСКОГО КРАЯ 1:12 000 000
Дополнительная карта
А. о. Врангеля 1:12 000 000
116 ПРИМОРСКИЙ КРАЙ, АМУРСКАЯ ОБЛАСТЬ и ЕВРЕЙСКАЯ АО ХАБАРОВСКОГО КРАЯ и САХАЛИНСКАЯ ОБЛАСТЬ РСФСР 1:6 000 000

ГЛАВНЕЙШИЕ СОБЫТИЯ ИЗ МИРОВОЙ И РУССКОЙ ВОЕННОЙ ИСТОРИИ

118 ОСНОВНЫЕ УСЛОВНЫЕ ОБОЗНАЧЕНИЯ ВОЕННО-ИСТОРИЧЕСКИХ КАРТ

I. ГЛАВНЕЙШИЕ СОБЫТИЯ ИЗ МИРОВОЙ ВОЕННОЙ ИСТОРИИ С ДРЕВНИХ ВРЕМЕН (V в. до н. э.) ДО СЕРЕДИНЫ XVII ВЕКА

120 ВОЙНЫ ДРЕВНЕЙ ГРЕЦИИ ЗА СВОЮ НЕЗАВИСИМОСТЬ (ГРЕКО-ПЕРСИДСКИЕ ВОЙНЫ 500—478 гг. до н. э.) 1:5 000 000
Дополнительная карта
а) Сражение при Марафоне в 490 г. до н. э. 1:200 000
ВОЙНЫ ЗА ГЕГЕМОНИЮ В ГРЕЦИИ V—IV вв. до н. э.
А. ПЕЛОПОННЕССКАЯ ВОЙНА 431—404 гг. до н. э. 1:6 000 000
Б. БЕОТИЙСКАЯ ВОЙНА 378—362 гг. до н. э. 1:1 500 000
Дополнительная карта
а) Сражение при Левктрах в 371 г. до н. э.
121 ПОХОДЫ АЛЕКСАНДРА МАКЕДОНСКОГО 336—323 гг. до н. э. 1:20 000 000
Дополнительные карты:
а) Сражение на р. Граник в 334 г. до н. э.
б) Сражение при Иссе в 333 г. до н. э. 1:2 500 000
в) Осада г. Тир (январь—август 332 г.) 1:80 000
г) Сражение при Гавгамелах (Арбелах) в 331 г. до н. э.
д) Сражение на р. Гидасп в 326 г. до н. э.
РАСПАД ИМПЕРИИ АЛЕКСАНДРА МАКЕДОНСКОГО III в. до н. э. 1:40 000 000
122 ПУНИЧЕСКИЕ ВОЙНЫ 264—146 гг. до н. э. (ВОЙНЫ КАРФАГЕНА С РИМОМ ЗА ГОСПОДСТВО НА СРЕДИЗЕМНОМ МОРЕ)
А. ПЕРВАЯ ПУНИЧЕСКАЯ ВОЙНА 264—241 гг. до н. э. Борьба за о. Сицилию 1:10 000 000
Б. ВТОРАЯ ПУНИЧЕСКАЯ ВОЙНА 213—201 гг. до н. э. Поход Ганнибала на Рим 1:10 000 000
Дополнительные карты:
а) Сражение у Тразименского озера (217 г. до н. э.)
б) Канны (216 г. до н. э.)
в) Сражение при Заме (202 г. до н. э.)
В. ТРЕТЬЯ ПУНИЧЕСКАЯ ВОЙНА 149—146 гг. до н. э. Осада и гибель Карфагена
123 А. ВОССТАНИЕ РАБОВ ПОД РУКОВОДСТВОМ СПАРТАКА 74—71 гг. до н. э. 1:8 000 000
Дополнительная карта
а) Районы восстаний рабов в Италии II—I вв. до н. э. 1:14 000 000

Б. ПОХОДЫ ЮЛИЯ ЦЕЗАРЯ В ГАЛЛИЮ, ГЕРМАНИЮ И БРИТАНИЮ В 58—51 гг. до н. э. . . 1:10 000 000
Дополнительная карта
а) Осада галлов в крепости Алезия в 52 г. до н. э.
В. ПОХОДЫ КРАССА НА ПАРФИЮ в 54—53 гг. до н. э. 1:4 000 000
124 ГРАЖДАНСКАЯ ВОЙНА В РИМЕ в 49—45 гг. до н. э. 1:15 000 000
Дополнительная карта
а) Сражение под Фарсалом в 48 г. до н. э.
ВЕЛИКОЕ ПЕРЕСЕЛЕНИЕ НАРОДОВ. ГИБЕЛЬ РИМСКОЙ ИМПЕРИИ IV—V вв. н. э. 1:20 000 000
125 ВОЙНЫ ФРАНКСКОГО ГОСУДАРСТВА V—IX вв. 1:12 000 000
Дополнительные карты:
а) Битва при Пуатье в 732 г.
б) Распад империи Карла Великого (888 г.) 1:30 000 000
ЗАВОЕВАНИЯ ОСМАНСКИХ ТУРОК В ЕВРОПЕ И ГИБЕЛЬ ВИЗАНТИЙСКОЙ ИМПЕРИИ . . . 1:10 000 000
А. РАСЦВЕТ ВИЗАНТИЙСКОЙ ИМПЕРИИ В НАЧАЛЕ XI в. И ЕЁ РАСПАД С 1204 г. 1:30 000 000
126 КРЕСТОВЫЕ ПОХОДЫ
А. КРЕСТОВЫЕ ПОХОДЫ 1096—1204 гг. 1:20 000 000
Дополнительная карта
а) Сражение при Дорилее 1 июля 1097 г.
Б. ПОХОД ПРОТИВ ТУРОК 1396 г. 1:55 000 000
Дополнительная карта
а) Сражение под Никополем 25 сентября 1396 г.
СТОЛЕТНЯЯ ВОЙНА (ВОЙНЫ ФЕОДАЛОВ ФРАНЦИИ И АНГЛИИ) 1337—1453 гг. 1:7 500 000
Дополнительные карты:
а) Сражение при Кресси 26 августа 1346 г.
б) Сражение при Азинкуре 25 октября 1415 г.
127 ЗАВОЕВАНИЯ МОНГОЛОВ В АЗИИ
А. ПОХОДЫ ЧИНГИС-ХАНА (1206—1227 гг.) 1:30 000 000
Дополнительная карта
а) Монгольские государства второй половины XIII в.
Б. ПОХОДЫ ТИМУРА (ТАМЕРЛАНА) 1370—1405 гг. 1:30 000 000
Дополнительная карта
а) Поражение турецких войск при Ангоре 20 июня 1402 г.
128 НАШЕСТВИЕ МОНГОЛОВ НА РОССИЮ И ЗАПАДНУЮ ЕВРОПУ (1220—1243 гг.) 1:15 000 000
Дополнительная карта
а) Битва на р. Калке 16. 6. 1223 г.
129 ВОЙНА СЛАВЯН С ТЕВТОНСКИМ ОРДЕНОМ В 1409—1411 гг.
ПОЛЬСКО-РУССКО-ЛИТОВСКИЙ ПОХОД ПРОТИВ ТЕВТОНСКИХ РЫЦАРЕЙ В 1410 г. 1:3 000 000
Дополнительные карты:
а) Территория Польши и Литвы в начале XV века.
б) Битва при Грюнвальде 15 июля 1410 г. 1:50 000
130 БУРГУНДСКО-ШВЕЙЦАРСКИЕ ВОЙНЫ 1474—1477 гг. 1:2 500 000
Дополнительная карта
а) Сражение при Муртене 22 июня 1476 г.
НИДЕРЛАНДСКАЯ ВОЙНА 1568—1609 гг. 1:3 000 000
Дополнительная карта
б) Сражение при Ньюпорте 2 июля 1600 г.
131 ГУСИТСКИЕ ВОЙНЫ (1419—1434 гг.). БОРЬБА СЛАВЯН ЗА СВОЮ НЕЗАВИСИМОСТЬ
А. ВОЕННЫЕ ДЕЙСТВИЯ с 1419 г. по 1427 г. 1:5 000 000
Дополнительная схема
Боевой порядок гуситов.
Б. ВОЕННЫЕ ДЕЙСТВИЯ с 1427 г. по 1434 г. 1:8 000 000
ТРИДЦАТИЛЕТНЯЯ ВОЙНА (1618—1648 гг.) 1:6 000 000
Дополнительная карта
а) Победа шведов при Брейтенфельде 17 сентября 1631 г.
132 ЗАПАДНАЯ ЕВРОПА К КОНЦУ XVII ВЕКА 1:15 000 000
Дополнительная карта
Государства Европы и их колонии к концу XVII века 1:450 000 000

II. ОСНОВНЫЕ СОБЫТИЯ ИЗ ИСТОРИИ БОРЬБЫ РУССКОГО НАРОДА ЗА СВОЮ НЕЗАВИСИМОСТЬ И РАСШИРЕНИЕ РУССКОГО ГОСУДАРСТВА В ПЕРИОД ОТ ОБРАЗОВАНИЯ КИЕВСКОЙ РУСИ ДО СЕРЕДИНЫ XVII в.

134 А. ОБРАЗОВАНИЕ И РОСТ КИЕВСКОГО ГОСУДАРСТВА. ПОХОДЫ КИЕВСКИХ КНЯЗЕЙ (IX—XI вв.) 1:15 000 000
Дополнительная карта
а) Сражение при Доростоле 22 июля 971 г.
Б. ФЕОДАЛЬНОЕ РАЗДРОБЛЕНИЕ КИЕВСКОГО ГОСУДАРСТВА (XII в.—начало XIII в.) 1:16 000 000
135 РАЗГРОМ ШВЕДОВ НА НЕВЕ И НЕМЕЦКИХ ПСОВ-РЫЦАРЕЙ НА ЧУДСКОМ ОЗЕРЕ 1:4 500 000
Дополнительные карты:
а) Невская битва 15. 7. 1240 г.
б) Ледовое побоище 5. 4. 1242 г.
БОРЬБА РУССКОГО НАРОДА ПРОТИВ МОНГОЛО-ТАТАРСКОГО ИГА
РОСТ МОСКОВСКОГО ВЕЛИКОГО КНЯЖЕСТВА (XIV — первая половина XV в.) И ПОХОДЫ ДИМИТРИЯ ДОНСКОГО 1:10 000 000

Дополнительные карты:
а) Поход Димитрия к Дону в 1380 г. . . . 1:5 000 000
б) Куликовская битва 8.9.1380 г. . . . 1:200 000

136 ОБРАЗОВАНИЕ РУССКОГО ЦЕНТРАЛИЗОВАННОГО ГОСУДАРСТВА. ОКОНЧАТЕЛЬНОЕ ОСВОБОЖДЕНИЕ РУССКОЙ ЗЕМЛИ ОТ ТАТАРСКОЙ ЗАВИСИМОСТИ 1:10 000 000
Дополнительная карта
Поражение литовцев на р. Ведроше 14.7.1500 г. . . . 1:200 000

137 ВОЙНЫ ИВАНА IV ЗА УКРЕПЛЕНИЕ И РАСШИРЕНИЕ РУССКОГО ГОСУДАРСТВА 1:12 000 000
Дополнительные карты:
а) Осада и штурм Казани 2 октября 1552 г.
б) Ливонские войны 1558—1583 гг.
в) Поход Ермака в 1581—82 гг. и присоединение Зап. Сибири. . . . 1:25 000 000

138 БОРЬБА РУССКОГО НАРОДА С ПОЛЬСКОЙ И ШВЕДСКОЙ ИНТЕРВЕНЦИЕЙ В НАЧАЛЕ XVII в. (1604—1618 гг.) 1:10 000 000
Дополнительные карты:
а) Поражение поляков и Лжедимитрия I под Добрыничами 21 января 1605 г. . . . 1:150 000
б) Осада поляками Троице-Сергиева монастыря 23.9.1608—12.1.1610 г. . . . 1:28 000
в) Изгнание польских интервентов из Москвы в августе—октябре 1612 г. . . . 1:130 000

139 КРЕСТЬЯНСКИЕ ВОЙНЫ В РОССИИ В XVII ВЕКЕ
А. КРЕСТЬЯНСКАЯ ВОЙНА ПОД РУКОВОДСТВОМ БОЛОТНИКОВА (1606—1607 гг.) 1:12 000 000
Дополнительная карта
а) Военные действия Болотникова . . . 1:6 500 000
Б. КРЕСТЬЯНСКАЯ ВОЙНА ПОД ПРЕДВОДИТЕЛЬСТВОМ СТЕПАНА РАЗИНА (1670—1671 гг.) 1:12 000 000

140 А. БОРЬБА УКРАИНСКОГО И БЕЛОРУССКОГО НАРОДА ПРОТИВ ПОЛЬСКОГО ВЛАДЫЧЕСТВА. ПРИСОЕДИНЕНИЕ УКРАИНЫ К РУССКОМУ ГОСУДАРСТВУ В XVII ВЕКЕ 1:7 500 000
Дополнительные карты:
а) Разгром поляков под Корсунем 16 мая 1648 г.
б) Сражение на р. Пилявке 10—13 сентября 1648 г.
в) Поражение поляков под Зборовом 5—6 августа 1649 г.
Б. РУССКОЕ ГОСУДАРСТВО В XVII ВЕКЕ . . . 1:80 000 000

III. ГЛАВНЕЙШИЕ СОБЫТИЯ ИЗ РУССКОЙ И МИРОВОЙ ВОЕННОЙ ИСТОРИИ В НОВОЕ ВРЕМЯ (с середины XVII в. до 1918 г.)

142 ВОЙНЫ ПЕТРА ВЕЛИКОГО ЗА ВЫХОДЫ РОССИИ К МОРЯМ И ОБРАЗОВАНИЕ РОССИЙСКОЙ ИМПЕРИИ 1:10 000 000
Дополнительные карты:
а) Планы воюющих сторон . . . 1:50 000 000
б) Походы в Среднюю Азию и Закавказье . . . 1:25 000 000

143 СЕВЕРНАЯ ВОЙНА 1700—1721 гг. (ВОЙНА ПЕТРА ПЕРВОГО СО ШВЕЦИЕЙ ЗА ВЫХОД К БАЛТИЙСКОМУ МОРЮ)
А. СРАЖЕНИЕ ПОД НАРВОЙ (19 ноября 1700 г.)
Б. ШТУРМ НОТЕБУРГА (Орешка) 11 октября 1702 г.
В. БОЙ ПРИ ДЕРЕВНЕ ЛЕСНОЙ (28 сентября 1708 г.)
Г. ПОЛТАВСКОЕ СРАЖЕНИЕ (27 июня 1709 г.)
Д. ПОБЕДА РУССКОГО ФЛОТА У МЫСА ГАНГУТ (26—27 июля 1714 г.)
а) Прорыв авангарда русского галерного флота к м. Гангут (26 июля 1714 г.)
б) Прорыв главных сил русского галерного флота к м. Гангут (27 июля 1714 г.)
в) Сражение 27 июля 1714 г.

144 СЕМИЛЕТНЯЯ ВОЙНА (1756—1762 гг.)
А. КАМПАНИИ 1756—58 гг. . . . 1:8 000 000
Дополнительные карты:
а) Победа русской армии над пруссаками в сражении при Гросс-Егерсдорфе 19 авг. 1757 г. 1:50 000
б) Поражение франко-имперской армии в сражении при Росбахе 5 ноября 1757 г.
в) Поражение австрийской армии в сражении при Лейтене 5 декабря 1757 г. . . . 1:175 000
Б. КАМПАНИИ 1759—61 гг. . . . 1:5 000 000
Дополнительные карты:
г) Разгром войск Фридриха II русской армией в сражении при Кунерсдорфе 1 августа 1759 г. 1:120 000
д) Взятие Берлина русскими войсками в ночь с 27 на 28 сентября 1760 г. . . . 1:400 000

145 РУССКО-ТУРЕЦКАЯ ВОЙНА 1768—74 гг. . . . 1:8 000 000
Дополнительные карты:
а) Уничтожение турецкого флота при Чесме 24—26 июня 1770 г. . . . 1:400 000
б) Сражение на р. Кагул 21 июля 1770 г. . . . 1:85 000
в) Планы воюющих сторон. Поход русского флота вокруг Европы в 1769—1774 гг. . . . 1:40 000 000

146 КРЕСТЬЯНСКАЯ ВОЙНА ПОД РУКОВОДСТВОМ ЕМЕЛЬЯНА ПУГАЧЕВА (1773—1775 гг.) . . . 1:10 000 000
ВОЙНЫ ГРУЗИНСКОГО НАРОДА С ТУРЦИЕЙ и ПЕРСИЕЙ ЗА СВОЮ НЕЗАВИСИМОСТЬ (XVI—XIX вв.) 1:6 000 000
Дополнительные карты:
а) Грузинское государство XIII века . . . 1:15 000 000
б) Борьба Грузии с Персией и Турцией в XVI—XVII вв. . . . 1:10 000 000

147 ВОЙНА СЕВЕРО-АМЕРИКАНСКИХ КОЛОНИЙ АНГЛИИ ЗА СВОЮ НЕЗАВИСИМОСТЬ (1775—1783 гг.). ОБРАЗОВАНИЕ СОЕДИНЕННЫХ ШТАТОВ АМЕРИКИ 1:10 000 000
Дополнительные карты:
а) Северо-Американские колонии накануне войны за независимость . . . 1:60 000 000
б) Операция у Конкорда и Лексингтона 18—19.4.1775 г. Осада Бостона повстанцами 19.4.1775 г.—17.3.1776 г. . . . 1:400 000
в) Территориальный рост США после 1783 года . . . 1:60 000 000

148 РУССКО-ТУРЕЦКАЯ ВОЙНА 1787—1791 гг. 1:3 500 000
Дополнительные карты:
а) Планы воюющих сторон 1:50 000 000
б) Победа Суворова при Рымнике 11 сентября 1789 г.
в) Штурм и взятие крепости Измаил 11 декабря 1790 г.

149 ВОЙНЫ РЕСПУБЛИКАНСКОЙ ФРАНЦИИ (1792—1799 гг.) 1:6 000 000
Дополнительные карты:
а) Сражение при Вальми 20.9.1792 г.
б) Сражение при Жемаппе 6.11.1792 г.
в) Сражение при Флерюсе 26.6.1794 г. 1:300 000
А. ПОХОД БОНАПАРТА В ЕГИПЕТ 1798—1799 гг. 1:15 000 000

150 ПОХОДЫ СУВОРОВА И УШАКОВА В 1798—1799 гг.
А. ИТАЛЬЯНСКИЙ И ШВЕЙЦАРСКИЙ ПОХОДЫ СУВОРОВА В 1799 г. 1:2 500 000
Дополнительные карты:
а) Сражение на р. Треббия 6—8 июня 1799 г.
б) Сражение при Нови 4.8.1799 г. 1:200 000
в) Сражения у С.-Готарда и Чортова моста 14.9.1799 г. 1:600 000
Б. СРЕДИЗЕМНОМОРСКИЙ ПОХОД УШАКОВА 1798—1799 гг. 1:12 000 000

151 НАПОЛЕОНОВСКИЕ ВОЙНЫ (КАМПАНИИ 1805—1807 гг.) 1:8 000 000
Дополнительные карты:
а) Ульм (октябрь 1805 г.) 1:3 000 000
б) Стратегический марш-манёвр Кутузова (ноябрь 1805 г.) 1:3 000 000
в) Сражение под Аустерлицем (2 декабря 1805 г.) 1:300 000
г) Разгром прусской армии в сражениях под Иеной и Ауэрштедтом (14 октября 1806 г.) . . . 1:300 000
д) Сражение при Прейсиш-Эйлау (8 февраля 1807 г.) 1:100 000

152 ВОЙНЫ НАПОЛЕОНА В АВСТРИИ И ИСПАНИИ
А. ВОЙНА С АВСТРИЕЙ (КАМПАНИЯ 1809 г.) 1:4 000 000
Дополнительные карты:
а) Сражение под Регенсбургом 19—23 апреля 1809 г. 1:1 000 000
б) Поражение Наполеона под Асперном и Эслингом 21—22 мая 1809 г.
в) Сражение под Ваграмом 6 июля 1809 г.
Б. ВОЙНА В ИСПАНИИ в 1808—1814 гг. 1:12 000 000
ПОБЕДА КУТУЗОВА НАД ТУРЕЦКОЙ АРМИЕЙ в 1811 г.
В. РУЩУКСКОЕ СРАЖЕНИЕ 3 июля 1811 г. 1:200 000
Г. РАЗГРОМ И КАПИТУЛЯЦИЯ ТУРОК У СЛОБОДЗЕИ 7 декабря 1811 г.

153 ОТЕЧЕСТВЕННАЯ ВОЙНА 1812 г.
НАШЕСТВИЕ НАПОЛЕОНА НА РОССИЮ 1:6 000 000
Дополнительные карты:
а) Европа к началу войны 1812 г. 1:40 000 000
б) Стратегическое развертывание армии Наполеона и Русской Армии в 1812 г. 1:8 500 000
в) Сражение при Смоленске 16—17 августа
г) Бои при Валутиной Горе и Латошине 19 августа

154 ОТЕЧЕСТВЕННАЯ ВОЙНА 1812 ГОДА. БОРОДИНСКОЕ СРАЖЕНИЕ 7 СЕНТЯБРЯ (26 августа) 1812 г. . 1:100 000

155 ОТЕЧЕСТВЕННАЯ ВОЙНА 1812 г. (ИЗГНАНИЕ АРМИИ НАПОЛЕОНА ИЗ РОССИИ) 1:6 000 000
Дополнительная карта:
а) Тарутинский манёвр Кутузова 1:1 300 000
КРУШЕНИЕ НАПОЛЕОНОВСКОЙ ИМПЕРИИ (КАМПАНИЯ 1813—1815 гг.) 1:10 000 000
Дополнительные карты:
а) Сражение под Лейпцигом 16—19 октября 1813 г. 1:300 000
б) Ватерлоо 16—18 июня 1815 г. 1:1 000 000

156 ЗАПАДНАЯ ЕВРОПА ПОСЛЕ ВЕНСКОГО КОНГРЕССА 1815 г. 1:15 000 000

157 КРЫМСКАЯ ВОЙНА 1853—1856 гг.
А. ОБЩИЙ ХОД ВОЙНЫ 1:20 000 000
Дополнительная карта
а) Разгром турецкого флота при Синопе 30.11.1853 г. 1:100 000
Б. ВОЕННЫЕ ДЕЙСТВИЯ В КРЫМУ (14.9.1854 г.—8.9.1855 г.) 1:1 000 000
Дополнительные карты:
б) Сражение на р. Альме 20.9.1854 г. 1:180 000
в) Инкерманское сражение 5.11.1854 г. 1:80 000
В. ОБОРОНА СЕВАСТОПОЛЯ 17 окт. 1854 г.—8 сент. 1855 г.
г) Первый общий штурм Севастополя (ускоренная атака) 17—22.10.1854 г. 1:150 000
д) Штурм Корабельной стороны 18.6.1855 г. 1:42 000
е) Последний штурм Севастополя 8.9.1855 г. 1:60 000

158 ГРАЖДАНСКАЯ ВОЙНА В США 1861—1865 гг. 1:10 000 000
Дополнительные карты:
а) США к началу гражданской войны 1:60 000 000
б) Военные действия 1863—1865 гг. 1:4 500 000
в) Сражение под Геттисбергом 1—3 июля 1863 г. 1:120 000

159 АВСТРО-ПРУССКАЯ ВОЙНА 1866 г. 1:4 500 000
Дополнительные карты:
а) Встречный бой под Траутенау (27 июня 1866 г.)
б) Встречный бой под Находом 27 июня 1866 г.
в) Сражение под Садовой 3 июля 1866 г.

160 А. ФРАНКО-ПРУССКАЯ ВОЙНА 1870—71 гг. 1:3 000 000
Дополнительные карты:
а) Сражение при Сен-Прива-Гравелоте 18 августа 1870 г. 1:250 000
б) Поражение и капитуляция французской армии под Седаном 1—2 сентября 1870 г. 1:200 000

Б. ПАРИЖСКАЯ КОММУНА (18 марта—28 мая 1871 г.)
а) Боевые действия на подступах к Парижу 2 апреля—21 мая 1871 г. 1:300 000
б) Баррикадные бои в Париже и поражение Коммуны 21—28 мая 1871 г. 1:150 000

161 РУССКО-ТУРЕЦКАЯ ВОЙНА (1877—78 гг.) 1:5 000 000
Дополнительные карты:
а) Планы сторон (Русский план Обручева) 1:16 000 000
б) Военные действия на Кавказе (апр. 1877 г.—февр. 1878 г.) 1:5 000 000
в) Третья атака Плевны (11 сентября 1877 г.) 1:200 000
г) Сражение под Шейновом 8—9 января 1878 г. (Пленение армии Вессель-паши) 1:350 000

162 РУССКО-ЯПОНСКАЯ ВОЙНА 1904—1905 гг.
РАЗВЕРТЫВАНИЕ АРМИЙ И ОБЩИЙ ХОД ВОЙНЫ 1:7 000 000
Дополнительные карты:
а) Сухопутные и морские коммуникации России в русско-японской войне 1904—1905 гг. . . . 1:250 000 000
б) Сражение на реке Ялу 1.5.1904 г. 1:420 000
в) Бои на подступах к Порт-Артуру (26.5—30.7.1904 г.) 1:1 000 000
г) Ускоренная атака Порт-Артура 7.8—24.8.1904 г. и морское сражение 10.8.1904 г. 1:150 000

163 РУССКО-ЯПОНСКАЯ ВОЙНА 1904—1905 гг.
А. БОИ НА ПОДСТУПАХ К ЛЯОЯНУ (23.7—1.8.1904 г.) и начало Ляоянского сражения (23.8—26.8) 1:2 500 000
Б. ЛЯОЯНСКОЕ СРАЖЕНИЕ (30.8—3.9.1904 г.) 1:600 000
В. ОБОРОНА ПОРТ-АРТУРА (24.8.1904 г.—2.1.1905 г.) 1:120 000
Г. СРАЖЕНИЕ НА Р. ШАХЭ (5—17.10.1904 г.)
а) Наступление русской армии (5—10.10.1904 г.) 1:1 000 000
б) Наступление японцев (10—17.10.1904 г.) 1:1 000 000
Д. МУКДЕНСКОЕ СРАЖЕНИЕ (19.2 —10.3.1905 г.)
а) 19.2—3.3.1905 г. 1:3 000 000
б) 4.3—10.3.1905 г. 1:1 000 000
Е. ЦУСИМА (27.5.1905 г.) 1:1 000 000

164 ТЕАТР ПЕРВОЙ МИРОВОЙ ВОЙНЫ 1914—1918 гг. 1:165 000 000

165 ПЕРВАЯ МИРОВАЯ ВОЙНА (КАМПАНИЯ 1914 г.) 1:15 000 000
Дополнительные карты:
а) Восточно-Прусская операция (17—30 августа) 1:4 000 000
б) Ивангород-Варшавская операция 9—27 октября 1:6 000 000
в) Сражение на Марне (5—9 сентября) 1:3 000 000
г) Галицийская операция (23 августа—19 сентября) 1:6 000 000

166 ПЕРВАЯ МИРОВАЯ ВОЙНА (КАМПАНИЯ 1915 г.) 1:15 000 000
Дополнительные карты:
а) Сарыкамышская операция (22 декабря 1914 г.—4 января 1915 г.) 1:4 000 000
б) Дарданелльская операция (19 февраля—декабрь) 1:1 250 000
в) Ликвидация Свенцянского прорыва (9 сентября—2 октября) 1:4 000 000

167 ПЕРВАЯ МИРОВАЯ ВОЙНА (КАМПАНИИ 1916—1917 гг.) 1:15 000 000
Дополнительные карты:
а) Операция на Сомме (1 июля—18 ноября 1916 г.) 1:1 000 000
б) Апрельское наступление англо-французских войск 9 апреля—5 мая 1917 г. („Бойня Нивеля") 1:3 000 000
в) Сражение у Камбре (20 ноября—6 декабря 1917 г.) 1:400 000
ОПЕРАЦИИ НА КАВКАЗСКОМ ФРОНТЕ в 1916 году
г) Эрзерумская операция (10 января—2 марта) 1:2 000 000
д) Трапезундская операция (14—18 апреля) 1:3 000 000

168 ПЕРВАЯ МИРОВАЯ ВОЙНА (КРУПНЕЙШИЕ ОПЕРАЦИИ 1916 г.)
А. ВЕРДЕН
а) Февральская атака Вердена и сражения на истощение (21 февраля—2 сентября) 1:500 000
б) Форт Во
в) Контрнаступление французской армии (24 октября 1916 г.—26 августа 1917 г.) 1:500 000
Б. БРУСИЛОВСКИЙ ПРОРЫВ (4 июня—19 августа)
а) План русской Ставки 1:6 000 000
б) С 4 июня—по июль 1:3 000 000
в) Июль—август 1:3 000 000

169 ПЕРВАЯ МИРОВАЯ ВОЙНА (КАМПАНИЯ 1918 г.) 1:15 000 000
Дополнительные карты:
а) Мартовско-июльское наступление немцев в Пикардии, на р. Эн и на р. Марна (21 марта—
—17 июля) 1:3 000 000
б) Амьенская операция (8—15 августа) 1:1 750 000
в) Общее наступление Антанты (26 сент.—11 нояб.) 1:6 000 000

170 ЗАПАДНАЯ ЕВРОПА ПОСЛЕ ПЕРВОЙ МИРОВОЙ ВОЙНЫ 1:15 000 000

IV. ГРАЖДАНСКАЯ ВОЙНА В СССР И БОРЬБА СОВЕТСКОГО ГОСУДАРСТВА С ИНОСТРАННОЙ ИНТЕРВЕНЦИЕЙ (1918—1922 гг.)

172 НАЧАЛО ИНТЕРВЕНЦИИ И ПЕРВЫЙ ПЕРИОД ГРАЖДАНСКОЙ ВОЙНЫ (февраль 1918 г.—
—февраль 1919 г.) 1:20 000 000
Дополнительные карты:
а) Оборона Царицына (1-е наступление белых) июль—сентябрь 1918 г. 1:7 500 000
б) Оборона Царицына (2-е наступление белых) сентябрь—ноябрь 1918 г. 1:6 500 000
в) Ликвидация Пермского наступления Колчака 1:6 500 000

173 РАЗГРОМ ПЕРВОГО ПОХОДА АНТАНТЫ (март—август 1919 г.) 1:15 000 000
Дополнительная карта
а) Героическая оборона Петрограда под руководством т. Сталина (май—август 1919 г.) 1:6 000 000

174 РАЗГРОМ ВТОРОГО ПОХОДА АНТАНТЫ (октябрь 1919 г.—март 1920 г.) 1:15 000 000
Дополнительные карты
а) Орловско-Кромская операция (11—27 октября 1919 г.)
б) Разгром конницы Шкуро и Мамонтова под Воронежем и Касторной (16 октября—15 ноября 1919 г.)
в) Разгром Юденича под Петроградом (10 октября—31 декабря 1919 г.) 1:4 000 000
г) Взятие Ростова (6—9 января 1920 г.)
175 А. РАЗГРОМ ТРЕТЬЕГО ПОХОДА АНТАНТЫ (апрель—ноябрь 1920 г.) 1:7 500 000
Дополнительная карта
а) Штурм Перекопа и Чонгара 8—11.11.1920 г. 1:1 500 000
Б. БОЕВОЙ ПУТЬ ПЕРВОЙ КОННОЙ АРМИИ 1918—1921 гг. 1:10 000 000
176 БОРЬБА С ИНТЕРВЕНТАМИ И БЕЛОГВАРДЕЙЦАМИ В СИБИРИ И НА ДАЛЬНЕМ ВОСТОКЕ В 1918—1922 гг.
А. БОРЬБА С ИНТЕРВЕНТАМИ И БЕЛОГВАРДЕЙЦАМИ В СИБИРИ И НА ДАЛЬНЕМ ВОСТОКЕ (с 1918 г. по апрель 1920 г.) 1:25 000 000
Б. БОРЬБА С ЯПОНСКОЙ ИНТЕРВЕНЦИЕЙ И БЕЛОГВАРДЕЙЦАМИ НА ДАЛЬНЕМ ВОСТОКЕ (с апреля 1920 г. по 1922 г.) 1:18 000 000
Дополнительная карта
а) Разгром „белоповстанческой армии“ под Волочаевкой (5—12 февраля 1922 г.)

V. ВАЖНЕЙШИЕ ВОЕННЫЕ СОБЫТИЯ МЕЖДУ ПЕРВОЙ И ВТОРОЙ МИРОВЫМИ ВОЙНАМИ

178 А. ИТАЛО-АБИССИНСКАЯ ВОЙНА (октябрь 1935—май 1936 гг.) 1:12 000 000
Дополнительная карта:
а) Военные операции на северном фронте, решившие исход войны (ноябрь 1935—март 1936 гг.) 1:3 000 000
Б. ГРАЖДАНСКАЯ ВОЙНА И НЕМЕЦКО-ИТАЛЬЯНСКАЯ ИНТЕРВЕНЦИЯ В ИСПАНИИ (июль 1936—март 1939 гг.) 1:7 000 000
Дополнительные карты
а) Оборона Мадрида (октябрь 1936—март 1939 гг.) 1:2 000 000
б) Разгром итальянского экспедиционного корпуса под Гвадалахарой (8—22.3.1937 г.) 1:650 000
179 ЗАЩИТА ГРАНИЦ СОВЕТСКОГО СОЮЗА
А. БОИ У ОЗЕРА ХАСАН (29.7—13.8.1938 г.) 1:75 000
Дополнительная карта
а) Театр военных действий 1:2 500 000
Б. РАЗГРОМ ЯПОНО-МАНЬЧЖУРСКИХ ВОЙСК У р. ХАЛХИН-ГОЛ (20—31.8.1939 г.) 1:400 000
Дополнительная карта
б) Театр военных действий 1:20 000 000
180 СОВЕТСКО-ФИНЛЯНДСКАЯ ВОЙНА (30.11.1939 г.—13.3.1940 г.)
А. РАЗГРОМ БЕЛОФИННОВ НА КАРЕЛЬСКОМ ПЕРЕШЕЙКЕ 1:600 000
Б. ОСНОВНЫЕ НАПРАВЛЕНИЯ ВОЕННЫХ ДЕЙСТВИЙ 1:10 000 000

VI. ВТОРАЯ МИРОВАЯ ВОЙНА

1. НАЧАЛО ВТОРОЙ МИРОВОЙ ВОЙНЫ

182 ДВА ОЧАГА ВТОРОЙ МИРОВОЙ ВОЙНЫ 1:140 000 000
183 ГЕРМАНСКАЯ И ИТАЛЬЯНСКАЯ АГРЕССИЯ В ЕВРОПЕ
184 ЯПОНСКАЯ АГРЕССИЯ НА ДАЛЬНЕМ ВОСТОКЕ

2. ВОЕННЫЕ ДЕЙСТВИЯ СОЮЗНИКОВ В ЕВРОПЕ И АФРИКЕ

186 ВОЕННЫЕ ДЕЙСТВИЯ СОЮЗНИКОВ В СЕВЕРНОЙ АФРИКЕ (август 1940 г.—май 1943 г.)
А. ПЕРВОЕ НАСТУПЛЕНИЕ АНГЛИЧАН В ЛИВИИ (декабрь 1940 г.—февраль 1941 г.) КОНТРНАСТУПЛЕНИЕ ИТАЛО-НЕМЕЦКИХ ВОЙСК (март—апрель 1941 г.) 1:7 500 000
Б. ВТОРОЕ НАСТУПЛЕНИЕ АНГЛИЧАН В ЛИВИИ (ноябрь 1941 г.—январь 1942 г.). НАСТУПЛЕНИЕ АРМИИ РОММЕЛЯ НА ЕГИПЕТ (январь—июль 1942 г.) 1:7 500 000
В. ТРЕТЬЕ НАСТУПЛЕНИЕ АНГЛИЧАН В ЛИВИИ И ВЫСАДКА АНГЛО-АМЕРИКАНСКИХ ВОЙСК В МАРОККО И АЛЖИРЕ (октябрь 1942 г.—март 1943 г.) 1:15 000 000
Г. НАСТУПЛЕНИЕ В ТУНИСЕ (1 февраля—13 мая 1943 г.) 1:6 000 000
187 ВЫСАДКА СОЮЗНЫХ ВОЙСК В ИТАЛИИ И ФРАНЦИИ (июль 1943 г.—август 1944 г.) 1:12 000 000
Дополнительная карта
а) Высадка 1-го эшелона союзных войск в Нормандии и захват плацдарма (6—10 июня 1944 г.) 1:1 500 000
188 БОРЬБА СИЛ ВНУТРЕННЕГО СОПРОТИВЛЕНИЯ В ЕВРОПЕ (1941—1945 гг.) 1:15 000 000

3. ВОЙНА НА ТИХОМ ОКЕАНЕ. ГРАЖДАНСКАЯ ВОЙНА В КИТАЕ

190—191 ВОЙНА НА ТИХОМ ОКЕАНЕ (7 декабря 1941 г.—2 сентября 1945 г.) 1:45 000 000
Дополнительные карты
а) Нападение на Пирл-Харбор (7.12.1941 г.) 1:10 000 000
б) Захват крепости Сингапур (8—15.2.1942 г.) 1:750 000
в) Военные действия на подступах к Австралии (1942—1943 гг.) 1:15 000 000
192 ГРАЖДАНСКАЯ ВОЙНА В КИТАЕ (1927—1946 гг.)
А. ПРОВАЛ I, II и III ПОХОДОВ ЧАН КАЙ-ШИ 1:10 000 000
Б. ПРОВАЛ IV ПОХОДА ЧАН КАЙ-ШИ (февраль—май 1932 г.) 1:16 000 000
В. СОВЕТСКИЕ РАЙОНЫ В КИТАЕ. ПРОВАЛ V и VI ПОХОДОВ ЧАН КАЙ-ШИ 1:16 000 000
Г. БОРЬБА 4 и 8 НАРОДНО-ОСВОБОДИТЕЛЬНЫХ АРМИЙ ПРОТИВ ЯПОНСКОЙ АГРЕССИИ В ПЕРИОД 1937—45 гг. 1:18 000 000
Д. ГРАЖДАНСКАЯ ВОЙНА В КИТАЕ В 1945—46 гг. 1:17 000 000

4. ВЕЛИКАЯ ОТЕЧЕСТВЕННАЯ ВОЙНА СОВЕТСКОГО СОЮЗА 1941—1945 гг.

194	НАПАДЕНИЕ ФАШИСТСКОЙ ГЕРМАНИИ НА СОВЕТСКИЙ СОЮЗ И ПРОВАЛ НЕМЕЦКИХ ПЛАНОВ „МОЛНИЕНОСНОЙ ВОЙНЫ“ (22 июня—6 декабря 1941 г.)	1:10 000 000
	Дополнительная карта	
	а) Распределение сил фашистской Германии к моменту нападения на Советский Союз	1:60 000 000
195	РАЗГРОМ НЕМЦЕВ ПОД МОСКВОЙ (2 октября 1941 г.—31 января 1942 г.)	
	А. ПРОВАЛ ОКТЯБРЬСКОГО НАСТУПЛЕНИЯ НЕМЦЕВ НА МОСКВУ (2—30 октября 1941 г.)	1:6 000 000
	Б. ПРОВАЛ НОЯБРЬСКОГО НАСТУПЛЕНИЯ НЕМЦЕВ НА МОСКВУ (16 ноября—5 декабря 1941 г.)	1:2 500 000
	В. КОНТРНАСТУПЛЕНИЕ КРАСНОЙ АРМИИ И РАЗГРОМ НЕМЕЦКО-ФАШИСТСКИХ ВОЙСК (6 декабря 1941 г.—31 января 1942 г.)	1:2 500 000
196	ГЕРОИЧЕСКАЯ ОБОРОНА ЛЕНИНГРАДА И РАЗГРОМ НЕМЕЦКО-ФАШИСТСКИХ ВОЙСК (7 июля 1941 г.—29 февраля 1944 г.)	
	А. ПРОВАЛ НЕМЕЦКИХ ПЛАНОВ МОЛНИЕНОСНОГО ЗАХВАТА ЛЕНИНГРАДА (1941 г.)	1:3 500 000
	Б. АРТИЛЛЕРИЙСКИЙ ОБСТРЕЛ И ВОЗДУШНАЯ БОМБАРДИРОВКА ЛЕНИНГРАДА (4 сентября 1941 г.—22 января 1944 г.)	1:250 000
	В. ПРОРЫВ БЛОКАДЫ (12—18 января 1943 г.)	1:300 000
	Г. ЛИКВИДАЦИЯ БЛОКАДЫ (Первый удар Красной Армии, 14 января—29 февраля 1944 г.)	1:3 000 000
197	ГЕРОИЧЕСКАЯ ОБОРОНА ОДЕССЫ (10 августа—16 октября 1941 г.)	1:500 000
	Дополнительная карта	
	а) Общая обстановка на фронте Приморской армии с 30 июля по 30 сентября 1941 г.	1:5 000 000
198	ГЕРОИЧЕСКАЯ ОБОРОНА СЕВАСТОПОЛЯ (5 ноября 1941 г.—4 июля 1942 г.)	
	А. ПРОВАЛ ПЕРВОГО НАСТУПЛЕНИЯ НЕМЦЕВ НА СЕВАСТОПОЛЬ (5—21 ноября 1941 г.)	1:250 000
	Б. ПРОВАЛ ВТОРОГО НАСТУПЛЕНИЯ НЕМЦЕВ НА СЕВАСТОПОЛЬ (17 декабря 1941 г.—1 января 1942 г.)	1:250 000
	В. ТРЕТЬЕ НАСТУПЛЕНИЕ НЕМЦЕВ НА СЕВАСТОПОЛЬ (2 июня—4 июля 1942 г.)	1:250 000
199	НАСТУПЛЕНИЕ КРАСНОЙ АРМИИ ЗИМОЙ 1941—1942гг. (декабрь 1941 г.—март 1942 г.)	1:6 000 000
200	ПРОВАЛ НЕМЕЦКИХ ПЛАНОВ ПО ОБХОДУ МОСКВЫ С ВОСТОКА И ЗАХВАТУ КАВКАЗА (апрель—19 ноября 1942 г.)	1:7 500 000
201	ГЕРОИЧЕСКАЯ ОБОРОНА СТАЛИНГРАДА (17 июля—18 ноября 1942 г.)	
	А. БОРЬБА НА ПОДСТУПАХ К СТАЛИНГРАДУ (17 июля—13 сентября 1942 г.)	1:2 000 000
	Б. БОРЬБА ЗА ГОРОД (13 сентября—18 ноября 1942 г.)	1:200 000
202	РАЗГРОМ НЕМЦЕВ ПОД СТАЛИНГРАДОМ (19 ноября 1942 г.—2 февраля 1943 г.)	
	А. КОНТРНАСТУПЛЕНИЕ КРАСНОЙ АРМИИ И ОКРУЖЕНИЕ НЕМЕЦКО-ФАШИСТСКИХ ВОЙСК (19—30 ноября 1942 г.). ЛИКВИДАЦИЯ ПОПЫТОК НЕМЦЕВ ОСВОБОДИТЬ ОКРУЖЕННУЮ ГРУППИРОВКУ (декабрь 1942 г.)	1:2 500 000
	Б. УНИЧТОЖЕНИЕ ОКРУЖЕННОЙ ГРУППИРОВКИ НЕМЕЦКО-ФАШИСТСКИХ ВОЙСК (10 января—2 февраля 1943 г.)	1:500 000
203	НАСТУПЛЕНИЕ КРАСНОЙ АРМИИ ЗИМОЙ 1942-1943 гг. (19 ноября 1942 г.—31 марта 1943 г.)	1:6 000 000
204	РАЗГРОМ НЕМЦЕВ ПОД КУРСКОМ (5 июля—23 августа 1943 г.)	1:2 000 000
	Дополнительная карта	
	а) Провал летнего наступления немцев в 1943 году (5—15 июля)	1:3 000 000
205	1943 ГОД—ГОД КОРЕННОГО ПЕРЕЛОМА В ХОДЕ ВОЙНЫ (19 ноября 1942 г.—декабрь 1943 г.)	1:7 500 000
	Дополнительная карта	
	а) Киевская операция и расширение плацдарма на правом берегу реки Днепр (3 ноября—31 декабря 1943 г.)	1:3 500 000
206—207	1944 ГОД—ГОД РЕШАЮЩИХ ПОБЕД	
	(ДЕСЯТЬ СОКРУШИТЕЛЬНЫХ УДАРОВ КРАСНОЙ АРМИИ И ПОЛНОЕ ИЗГНАНИЕ НЕМЦЕВ ИЗ ПРЕДЕЛОВ СОВЕТСКОГО СОЮЗА)	1:6 000 000
	Дополнительные карты:	
	а) Разгром немцев в районе Печенга (десятый удар)	1:5 000 000
	б) Окружение и разгром немцев в районе Корсунь-Шевченковский (29.1—17. 2.1944 г.)	1:2 000 000
	в) Территория Советского Союза, освобожденная Красной Армией от немецко-фашистских захватчиков в 1941—44 гг.	1:30 000 000
208	ФАШИСТСКАЯ ГЕРМАНИЯ В ТИСКАХ МЕЖДУ ДВУМЯ ФРОНТАМИ	
	ИЮНЬ 1944 г.	1:20 000 000
	НОЯБРЬ 1944 г.	1:20 000 000
209	1945 ГОД—ГОД ОКОНЧАТЕЛЬНОГО РАЗГРОМА ФАШИСТСКОЙ ГЕРМАНИИ (1 января—9 мая 1945 г.)	1:6 000 000
	Дополнительные карты:	
	а) Разгром берлинской группировки немецко-фашистских войск (16.4—8.5)	1:3 000 000
	б) Штурм Кёнигсберга (6—9.4)	1:500 000
210	ПАРТИЗАНСКАЯ БОРЬБА СОВЕТСКОГО НАРОДА ПРОТИВ НЕМЕЦКО-ФАШИСТСКИХ ЗАХВАТЧИКОВ	
	А. ОСНОВНЫЕ РАЙОНЫ БОЕВОЙ ДЕЯТЕЛЬНОСТИ ПАРТИЗАНСКИХ ОТРЯДОВ (1941—1944 гг.)	1:10 000 000
	Б. ПАРТИЗАНСКАЯ БОРЬБА В ТЫЛУ ВРАГА (1941—1944 гг.)	1:10 000 000
	Дополнительная карта	
	а) „Рельсовая война“	1:13 000 000
211	ОККУПАЦИЯ ГЕРМАНИИ И АВСТРИИ	1:5 000 000
	Дополнительные карты:	
	а) Секторы оккупации „Большого Берлина“	1:400 000
	б) Секторы оккупации Вены	1:400 000
212—213	ПОБЕДА СОВЕТСКИХ ВОЙСК НА ДАЛЬНЕМ ВОСТОКЕ. КАПИТУЛЯЦИЯ ЯПОНИИ (9 августа—2 сентября 1945 г.)	1:9 000 000
214	ГОСУДАРСТВА МИРА ВО ВТОРОЙ МИРОВОЙ ВОЙНЕ	1:140 000 000
215—226	**ГЕОГРАФО-СТАТИСТИЧЕСКИЕ СВЕДЕНИЯ**	
227—286	**АЛФАВИТНЫЙ УКАЗАТЕЛЬ НАЗВАНИЙ, ПОМЕЩЁННЫХ НА ГЕОГРАФИЧЕСКИХ КАРТАХ**	

ОТ РЕДАКЦИИ

После издания карт Атласа Офицера были обнаружены следующие ошибки и опечатки, которые по техническим причинам не могли быть исправлены.

1. Железнодорожный паром через Па-де-Кале, показанный из Дувра на Дюнкерк, (стр. 32, 34—35, 36), в действительности пересекает пролив по наиболее короткому расстоянию — из Дувра на Кале.

2. На карте „Средиземное море и прилегающие государства" (стр. 42—43) пропущена железная дорога Малатья-Диарбекир-Сиирд, показанная на карте „Турция" (стр. 54).

3. На врезке „Б"—„Гибралтар" карты „Средиземное море и прилегающие государства" (стр. 42—43) из-за отсутствия точных данных о местоположении, не показан канал, который превратил полуостров в искусственный остров.

4. Авиабазы соседних государств на картах Атласа нанесены лишь основные, главным образом, в малообжитых районах зарубежного севера.

5. Военно-морские базы нанесены не полностью, в частности на стр. 112—113 пропущены морские базы, имеющиеся в г. Ном и на Алеутских островах.

6. Уровень Каспийского моря на стр. 102 подписан—27, следует читать, как и на всех остальных картах,—28.

7. На картах стр. 38—39 и 92—93—лиманы, как часть моря, закрашены синей краской, а некоторые из них ошибочно—фиолетовой. На стр. 54 Мертвое море, как горько-соленое озеро, ошибочно закрашено синей краской.

8. На карте стр. 190—191—схематическое изображение исходного пункта и направления атаки на Пирл-Харбор японским флотом и авиацией не соответствует последним литературным данным (см. журнал „Военная Мысль" № 12 за 1947 г.).

9. Высота перевала Бреннер (стр. 34—35, 37, 38—39, 41, 45) неправильно подписана 1870 вместо 1370.

10. Город Торнио (стр. 28 и 33), находящийся на левом берегу реки Торнио-йоки, ошибочно нанесен на правом берегу.

11. В заголовке карты „Восстание рабов под руководством Спартака 73—71 гг. до н. э." (стр. 123) неправильно показан год начала восстания, следует читать „74—71 гг."

При пользовании Атласом редакция просит учесть перечисленные замечания.

ВВОДНЫЙ РАЗДЕЛ

УСЛОВНЫЕ ОБОЗНАЧЕНИЯ ГЕОГРАФИЧЕСКИХ КАРТ

НАСЕЛЕННЫЕ ПУНКТЫ

На обзорных картах республик и областей СССР и иностранных государств

- Столица СССР, столицы Союзных Республик, иностранных государств и доминионов; города с населением более 1 000 000 жителей
- Центры колоний, мандатных территорий и протекторатов
- Столицы АССР, центры краев и областей в СССР; крупные административные центры 1-го порядка за границей
- Центры автономных областей, областей в составе края и национальных округов в СССР; мелкие административные центры 1-го порядка за границей
- Города и поселки городского типа
- Прочие населенные пункты

Примечание: характер и размер шрифтов названий населенных пунктов отражают количество жителей; градация населенности показана на каждой карте

На политических картах мира, материков, СССР, океанов, морей и физико-политических картах материков

- Столицы государств, Союзных Республик в СССР и доминионов
- Столицы АССР, центры краев и областей в СССР; центры владений иностранных государств (колоний, мандатных территорий и протекторатов)
- Центры автономных областей, областей в составе края, национальных и административных округов в СССР
- Прочие населенные пункты

} Прочие населенные пункты для карт мира, материков, океанов и морей

МОСКВА
ПАРИЖ
Берн
Майкоп
Турин
Колон

} Рисунок и размер шрифтов отражают значимость населенных пунктов

На физических картах частей материков

- Столица СССР; столицы Союзных Республик в СССР и иностранных государств
- Центры колоний, мандатных территорий и протекторатов
- Столицы АССР, центры краев и областей в СССР; крупные административные центры 1-го порядка за границей
- Центры автономных областей, областей в составе края и национальных округов в СССР; мелкие административные центры 1-го порядка за границей
- Города и поселки городского типа
- Прочие населенные пункты

МОСКВА
ПАРИЖ
РАНГУН
НИКОЛАЕВСК
Цзцэрлиг
Мариинск
Нерчинск
Березово

} Рисунок и размер шрифтов отражают значимость населенных пунктов

На физических и специальных картах мира, материков и СССР

- **МОСКВА** / **Москва** — Столица СССР
- **Вена** — Столицы государств, Союзных Республик в СССР и владений
- *Гайлиши* / *Колон* — Прочие населенные пункты

ПУТИ СООБЩЕНИЯ

На обзорных картах СССР и иностранных государств

- Многоколейные железные дороги (действующие и строящиеся)
- станции — Одноколейные железные дороги (действующие и строящиеся)
- Узкоколейные железные дороги (действующие и строящиеся)
- Автострады
- Главные шоссейные и автомобильные дороги
- Прочие шоссейные и автомобильные дороги
- Грунтовые дороги
- Тропы и караванные пути
- Зимники

На картах мира, материков, океанов, СССР и физических картах частей материков

- Железные дороги
- Шоссе и грунтовые дороги
- Тропы и караванные пути
- Железнодорожные паромы
- Судоходные каналы
- Пароходные рейсы

ГРАНИЦЫ

На обзорных картах СССР и иностранных государств

- Государств и доминионов
- Полярных владений СССР
- Союзных Республик в СССР
- Колоний и прочих владений за границей
- АССР, краев, областей в СССР и административных подразделений 1-го порядка за границей
- Автономных областей и областей в составе края в СССР
- Национальных и административных округов в СССР

На картах мира, материков, океанов и физических картах частей материков

- Государств и доминионов
- Союзных Республик в СССР
- Колоний и прочих владений за границей
- Арендованных земель и демилитаризованных зон

ПРОЧИЕ ОБОЗНАЧЕНИЯ

- Военно-морские базы
- Военно-опорные пункты и топливные станции
- Авиабазы
- Морские порты
- Речные порты (показываются в малонаселенных районах)
- Полярные станции
- Нефтепроводы
- Начало судоходства
- Плотины
- Дамбы
- пор. — Пороги
- вдп. — Водопады
- Границы заповедников
- Пресные озера
- Соленые озера
- Пересыхающие реки и озера
- Реки и озера, нанесенные приближенно
- Вади
- 16 — Отметки урезов вод
- • 580 — Отметки высот
- 288 — Отметки глубин
- Коралловые рифы
- Вулканы
- Перевалы
- Ледники
- Болота
- Солончаки
- Пески
- Леса
- Колодцы

УСЛОВНЫЕ ОБОЗНАЧЕНИЯ ДЛЯ ДОПОЛНИТЕЛЬНЫХ КАРТ

- станции — Многоколейные железные дороги
- Одноколейные железные дороги
- Электрифицированные железные дороги
- Линии метро действующие
- Линии метро проектируемые
- Автострады
- Шоссе
- Улучшенные грунтовые дороги
- Грунтовые дороги
- Тропы и караванные пути
- Каналы
- Канавы
- Дамбы и молы
- Искусственные насыпи
- Укрепленные районы
- Парки и сады
- Маяки
- Церкви
- Курганы

СЕВЕРНОЕ ЗВЕЗДНОЕ НЕБО





Спиральная туманность в созвездии Гончих Собак

Видимые пути околополярных звезд заснятые при неподвижном фотоаппарате



Большая туманность в созвездии Андромеды

ДВИЖЕНИЕ ПЛАНЕТ И НЕКОТОРЫХ КОМЕТ ВОКРУГ СОЛНЦА



Время обращения вокруг Солнца:

Земля – 365,2 суток; Венера – 224,7 суток; Меркурий – 88,0 суток.

СМЕНА ВРЕМЕН ГОДА В СЕВЕРНОМ ПОЛУШАРИИ

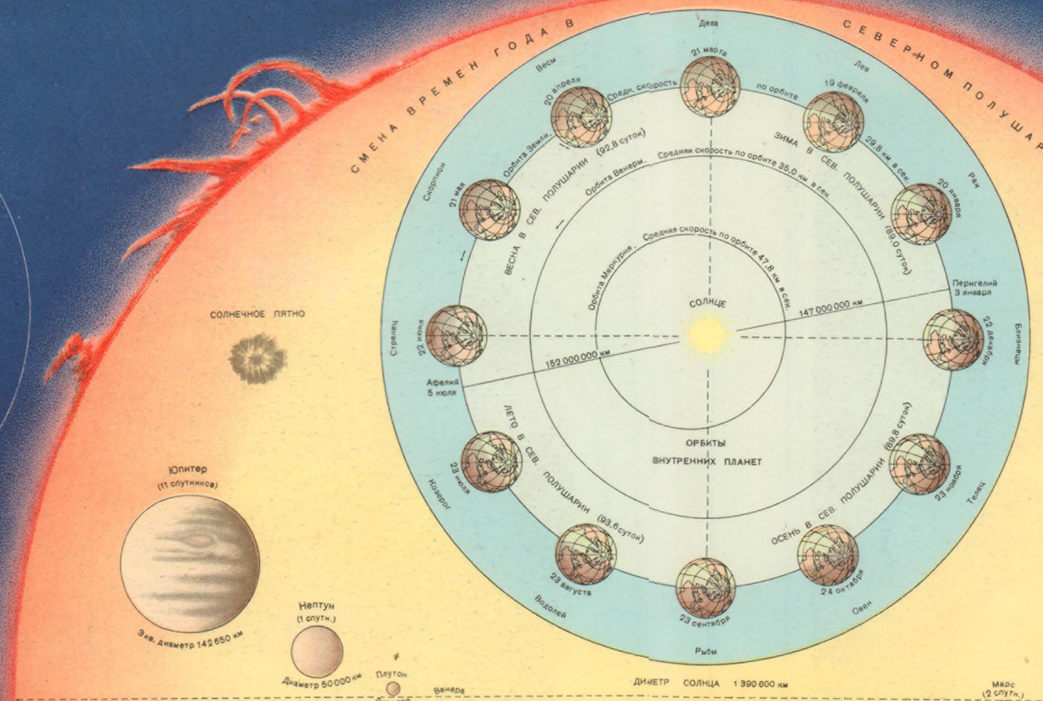

СОЛНЕЧНОЕ ПЯТНО

Юпитер (11 спутников)

Экв. диаметр 142 650 км

Сатурн (9 спутников)

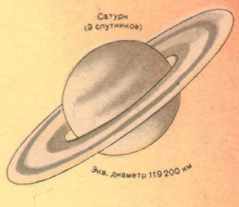

Экв. диаметр 119 200 км

СРАВНИТЕЛЬНЫЕ РАЗМЕРЫ СОЛНЦА И ПЛАНЕТ

СОЛНЕЧНОЕ ПЯТНО



ТЕПЛОВЫЕ ПОЯСА

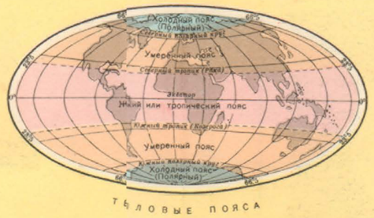

СОЛНЕЧНОЕ ПЯТНО

Самый длинный день в северном полушарии:

на широте 70° – 64 суток,
на широте 80° – 134 суток,
на полюсе – 186 суток.

Самая длинная ночь в северном полушарии:

на широте 70° – 60 суток,
на широте 80° – 127 суток,
на полюсе – 179 суток.

ПОЛОЖЕНИЕ ЗЕМЛИ 22 ИЮНЯ



Летнее солнцестояние
Начало лета

ПОЛОЖЕНИЕ ЗЕМЛИ 21 МАРТА



Весеннее равноденствие
Начало весны

ПОЛОЖЕНИЕ ЗЕМЛИ 22 ДЕКАБРЯ



Зимнее солнцестояние
Начало зимы

КАЖУЩИЕСЯ СУТОЧНЫЕ ПУТИ СОЛНЦА В ДНИ РАВНОДЕНСТВИЙ И СОЛНЦЕСТОЯНИЙ

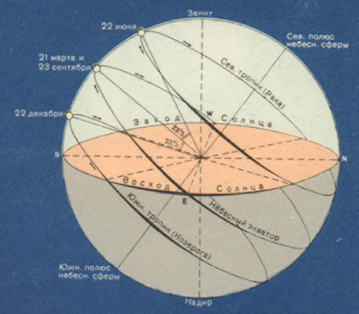

РАЗЛИЧНЫЕ ПОЛОЖЕНИЯ СОЗВЕЗДИЯ БОЛЬШОЙ МЕДВЕДИЦЫ ВСЛЕДСТВИЕ СУТОЧНОГО ВРАЩЕНИЯ НЕБЕСНОГО СВОДА

ИСТИННОЕ СУТОЧНОЕ ВРАЩЕНИЕ ЗЕМЛИ

ДВИЖЕНИЕ СОЛНЦА И ЗЕМЛИ В ПРОСТРАНСТВЕ

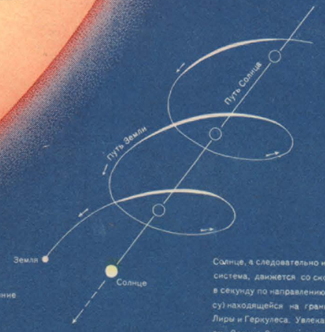

Солнце, а следовательно и вся солнечная система, движется со скоростью 20 км в секунду по направлению к точке (апекс) находящейся на границе созвездий Лиры и Геркулеса. Увлекаемая движением Солнца, Земля описывает в пространстве винтовую линию.

ВИДИМОЕ ДВИЖЕНИЕ МАРСА ПО НЕБЕСНОМУ СВОДУ В 1928-29 гг.

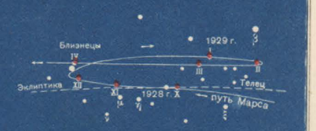



Солнечная корона
во время полного затмения солнца



Поверхность Марса

Карта полного солнечного затмения 9 июля 1945 г.

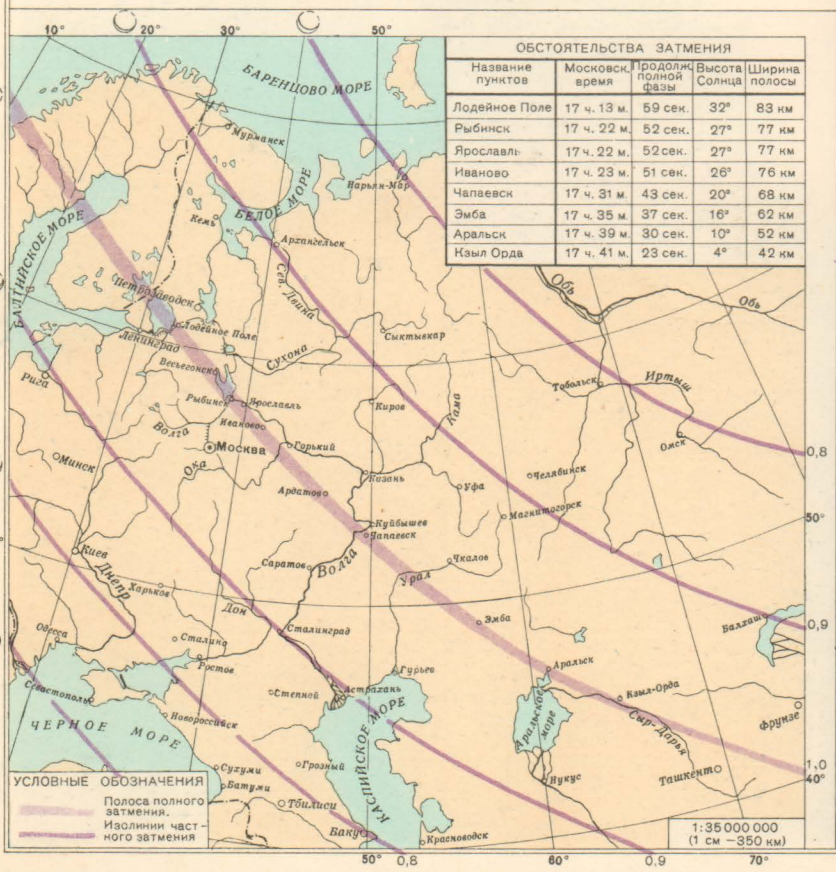

ОБСТОЯТЕЛЬСТВА ЗАТМЕНИЯ

Название пунктов	Московск. время	Продолж. полной фазы	Высота Солнца	Ширина полосы
Лодейное Поле	17 ч. 13 м.	59 сек.	32°	83 км
Рыбинск	17 ч. 22 м.	52 сек.	27°	77 км
Ярославль	17 ч. 22 м.	52 сек.	27°	77 км
Иваново	17 ч. 23 м.	51 сек.	26°	76 км
Чапаевск	17 ч. 31 м.	43 сек.	20°	68 км
Эмба	17 ч. 35 м.	37 сек.	16°	62 км
Аральск	17 ч. 39 м.	30 сек.	10°	52 км
Кзыл Орда	17 ч. 41 м.	23 сек.	4°	42 км

Поверхность луны
(Первая четверть)

Карта Земли по Гомеру (около IX в. до н. э.)

Древне-греческий поэт Гомер, описывая многолетние странствования своего героя—Одиссея, дал первое описание стран, окружавших Грецию. По Гомеру Земля—плосковыпуклое полушарие, окруженное рекою Океаном и населенное разными народами и мифическими существами.

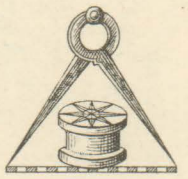

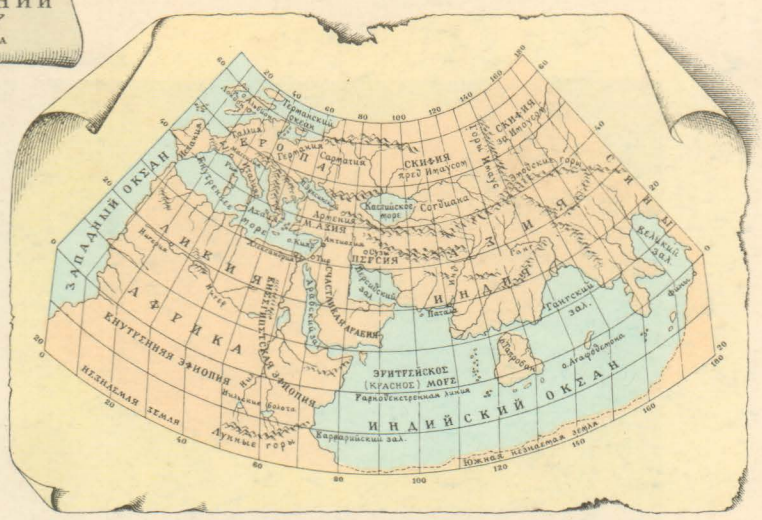

Карта Клавдия Птолемея (II век)

Клавдий Птолемей (90 – 168 г.), греческий астроном, математик и географ, многое сделал для развития правильного представления о Земле. Он считал Землю шаром, предложил ряд проекций для карт, сам составил ряд карт и написал „Географию" в восьми томах, служившую основой изучения земли более тысячи лет.

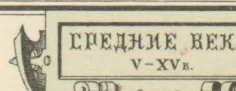

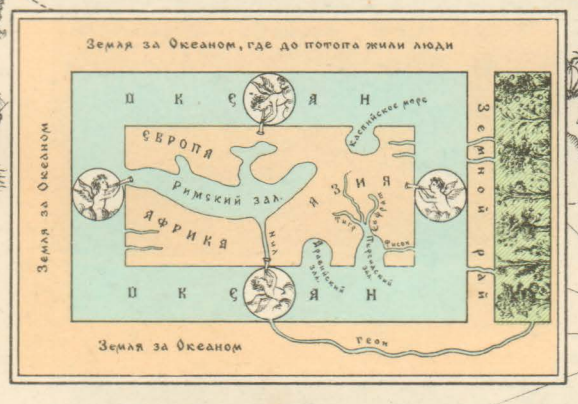

Карта Козьмы Индикоплова (549 г.)

Козьма Индикоплов (что значит—плававший в Индию)—автор церковно-богословского сочинения „Христианская топография", где он отвергает все учения греческих ученых и дает изображение земли в виде плоского прямоугольника, окруженного океаном, за которым находится рай. Свое сочинение Индикоплов составил по церковным книгам, искажая подлинный вид Земли. Книга Индикоплова была широко известна на Руси в XIV—XV вв.

„Средневековье развилось из совершенно примитивного состояния. Оно стерло с лица земли древнюю цивилизацию, древнюю философию, политику и юриспруденцию и начало во всем с самого начала. Единственное, что средневековье взяло от погибшего древнего мира, было христианство..."

(Энгельс)

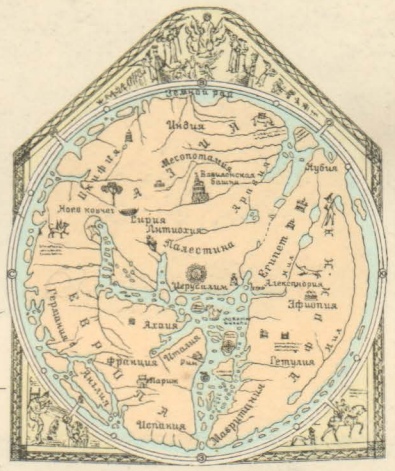

Герефордская карта мира (128^ г.)

Герефордская карта названа по собору в г. Герефорде (Англия), где она нарисована на стене Ричардом Лаффордом. Размер карты 1.2 на 1.5 метра. На карте в центре озображен г. Иерусалим, вверху рай и изгнание Адама и Евы; в различных частях карты показаны упоминаемые в священном писании изображения кентавров, саламандр и т.п. Восток на карте показан наверху.

Карта мира по глобусу М. Бехайма (1492 г.)

Глобус М. Бехайма из Нюрнберга отражает представление о Земле в эпоху предшествующую великим географическим открытиям: плаванию Христ. Колумба, Америго Веспуччи, Васко-де-Гамо и других путешественников; поэтому на его карте еще нет изображений Америки и Австралии.

Карта Авраама Ортелия (1570 г.)

Голландец А. Ортелий, автор многих карт и атласа под названием „Вид шара земного", на своей карте мира отразил все результаты путешествий и открытий конца XV и начала XVI веков. Его карта более похожа на современные карты, кроме Антарктиды и Австралии, очертания которых еще сильно искажены.

Наземный фотоснимок



Фотоснимки местности являются наиболее объективными и достоверными документами, выгодно отличающимися от карт подробностью изображения деталей местности.

Пользуясь фотоснимками, можно создавать точные топографические карты и получать подробные разведывательные данные о местности и противнике.

Фотоснимки можно получать с поверхности земли (обычно с возвышенностей) и с самолета.

Наземные фотоснимки дают наглядное перспективное изображение местности, которое может служить для изучения переднего края обороны противника и видимых огневых точек.

Наибольшее применение в боевых условиях и для создания топографических карт получили аэрофотоснимки. Последние выгоднее наземных тем, что покрывают большую площадь и тем, что изображаемые на них местные предметы, как правило, не закрывают друг друга. Аэрофотоснимки бывают плановые, когда оптическая ось фотоаппарата при фотографировании занимает отвесное положение, и перспективные, когда оптическая ось фотоаппарата наклонна—составляет некоторый угол с поверхностью земли.

Оба вида аэрофотоснимков с большим успехом используются в боевой обстановке для решения различных разведывательных задач: изучение местности и противника, определение местоположения (координат) целей для артиллерии и исправления и дополнения топографических карт.

Для дешифрирования военных объектов, особенно тех, которые возвышаются над поверхностью земли, удобнее всего пользоваться перспективными аэрофотоснимками.

Для определения положения целей выгоднее использовать плановые аэроснимки, так как они по характеру изображения приближаются к карте и могут быть использованы, как измерительные документы.

Примеры дешифрирования:

1. Река
2. Сад
3. Огороды
4. Улица
5. Церковь
6. Мост
7. Железная дорога
8. Лес

Плановый аэрофотоснимок



Масштаб около 1:9000

Перспективный аэрофотоснимок

Карта местности

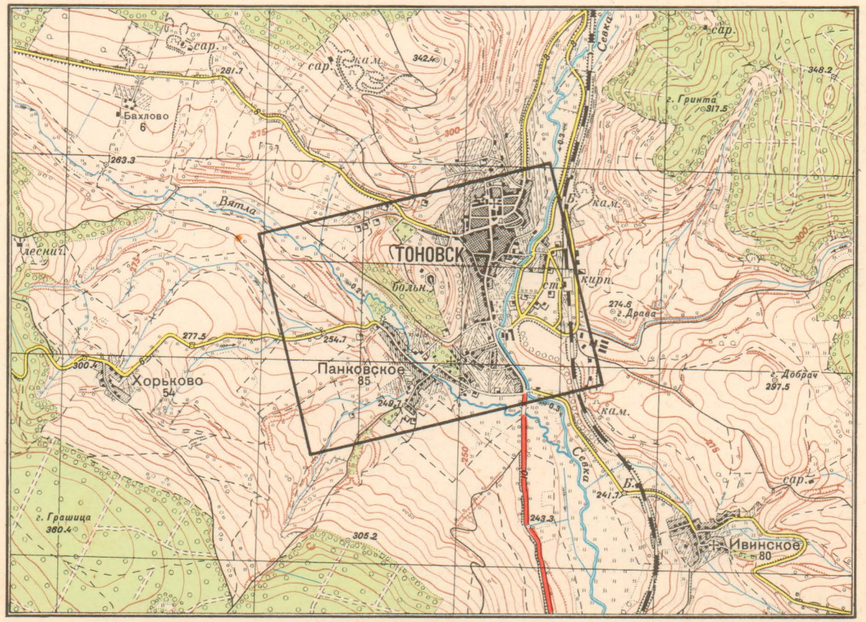

1:25000 (1 см—250 м)

Озерно-моренный ландшафт (Карелия)

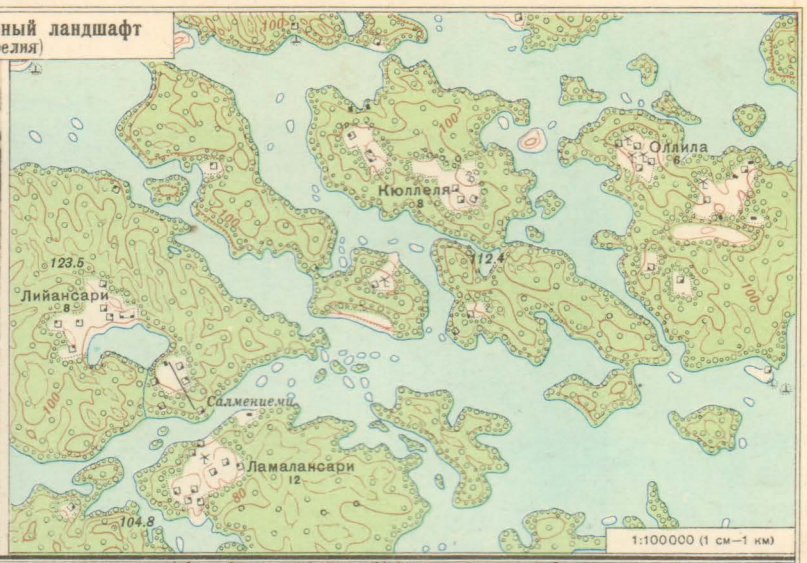

Холмисто-моренный ландшафт (Эстония)

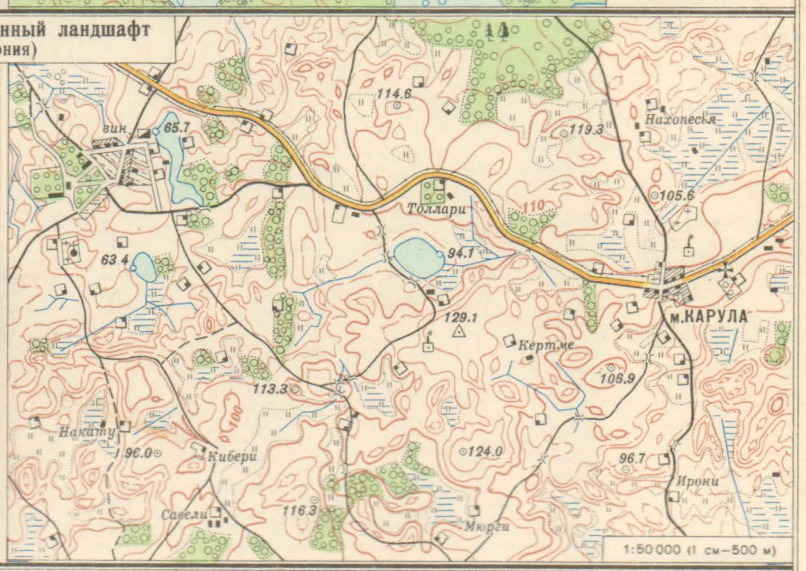

Овражный ландшафт (Украина)

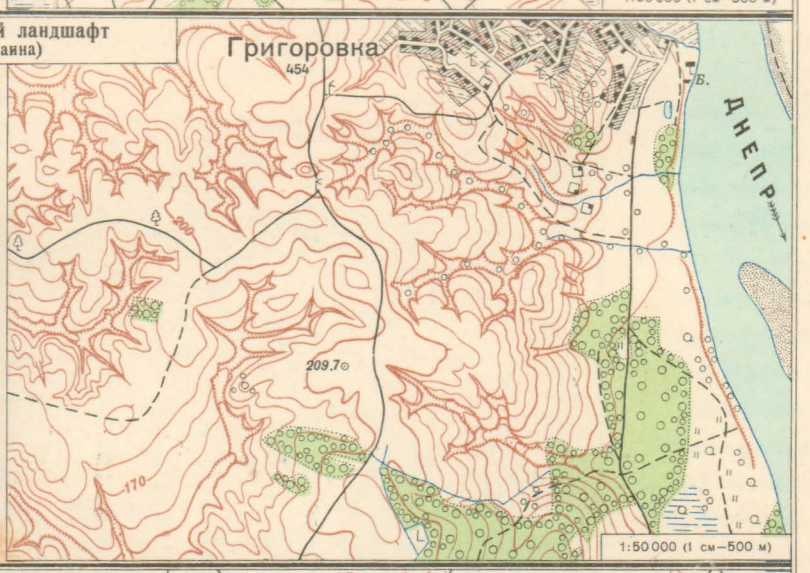

Степной ландшафт (Нижнее Поволжье)

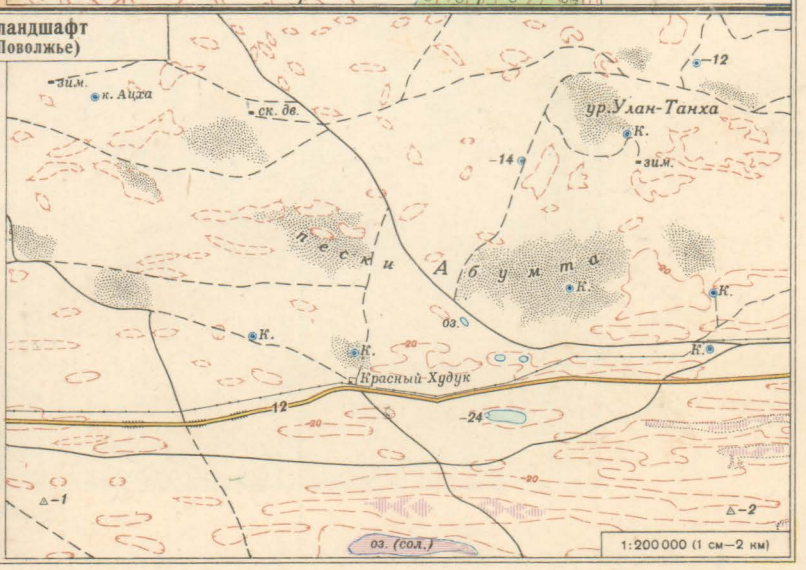

Ландшафт песчаных пустынь (Кара-Кумы)

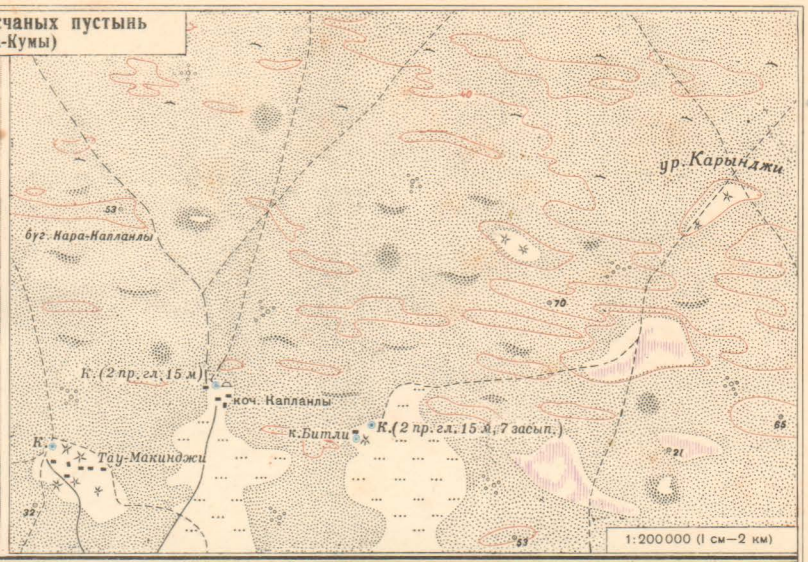

Горно-таёжный ландшафт (Забайкалье)

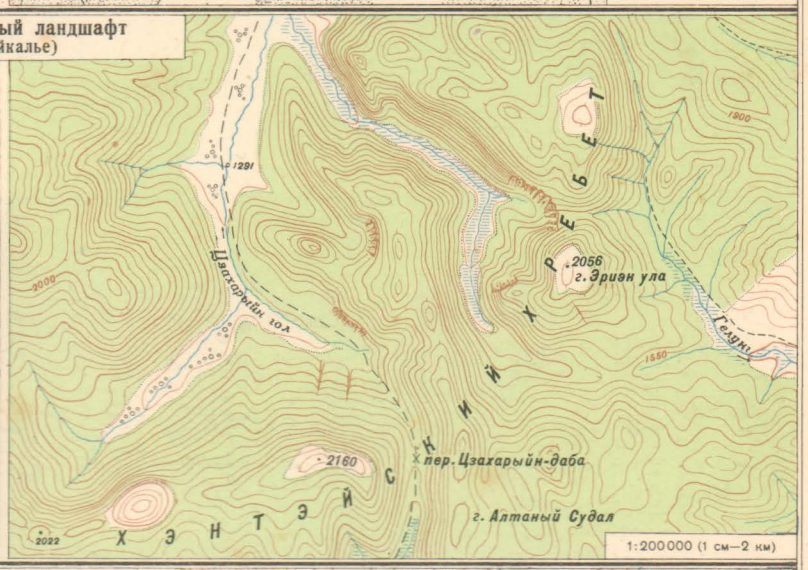

Горно-вулканический ландшафт (Камчатка)

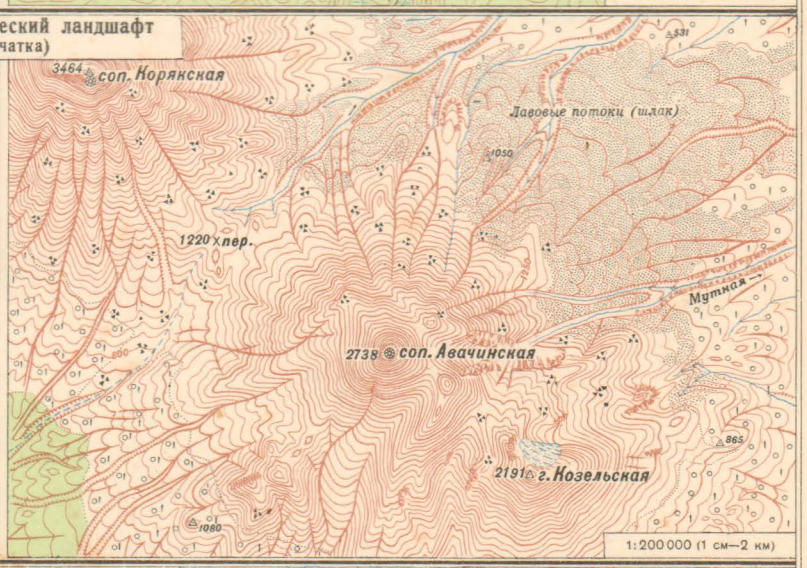

Высокогорный ландшафт (Кавказ)

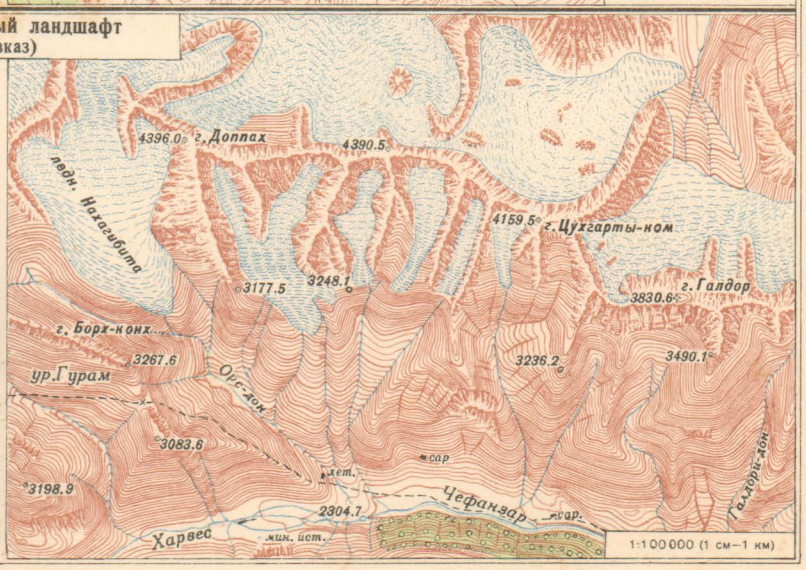

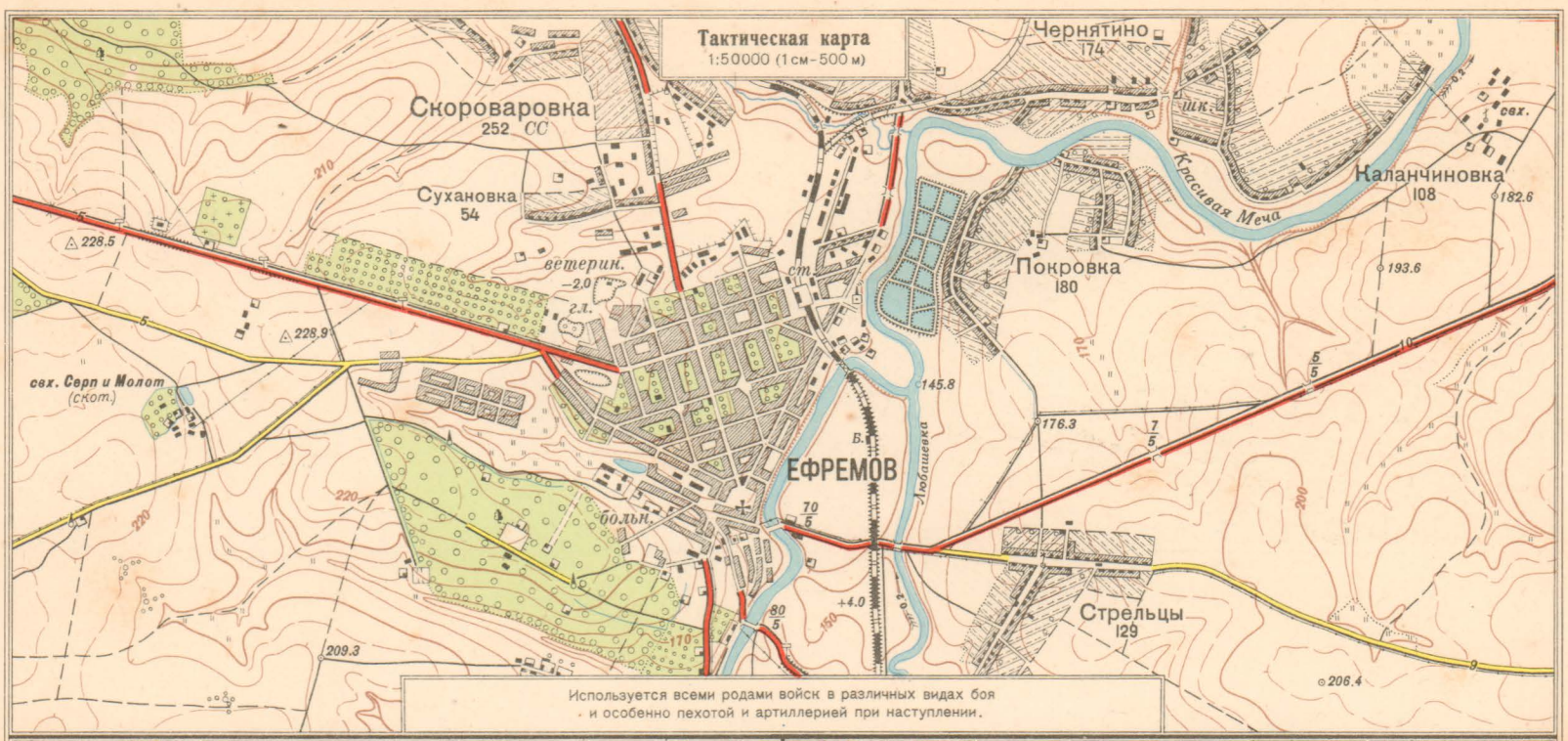

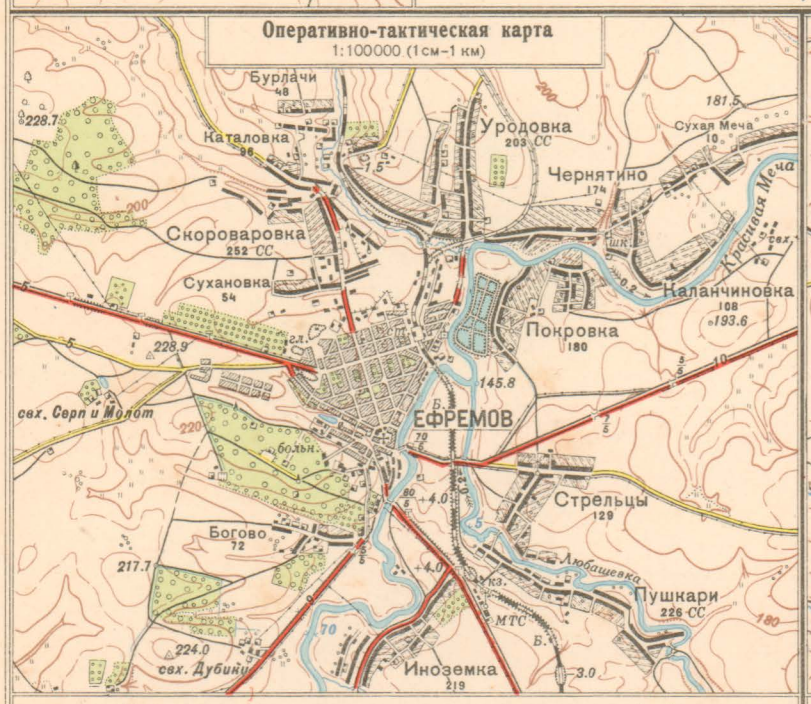

Широко применяется, как тактическая карта, в условиях маневренной войны.

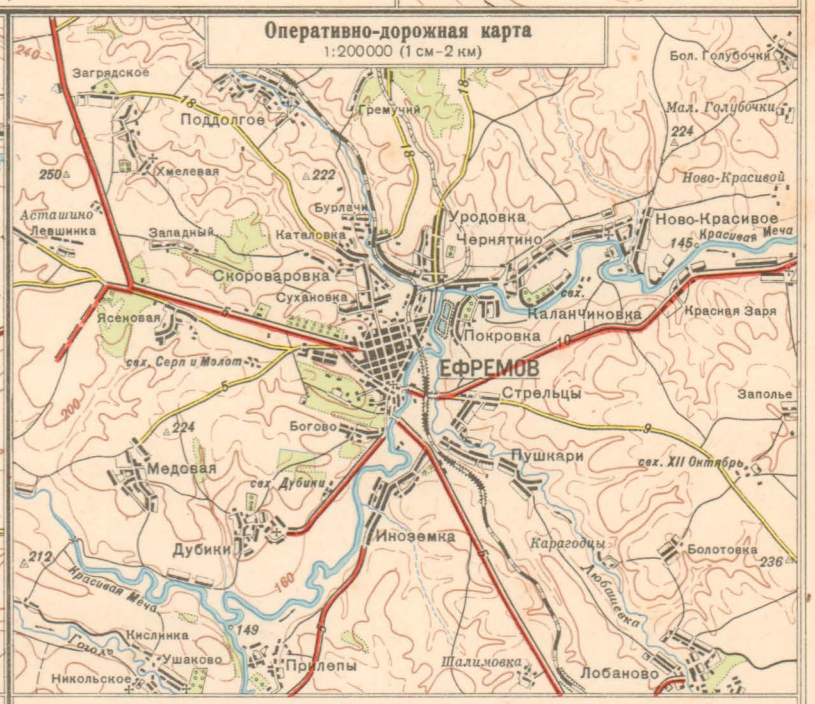

Используется всеми родами войск и особенно в работе штабов.

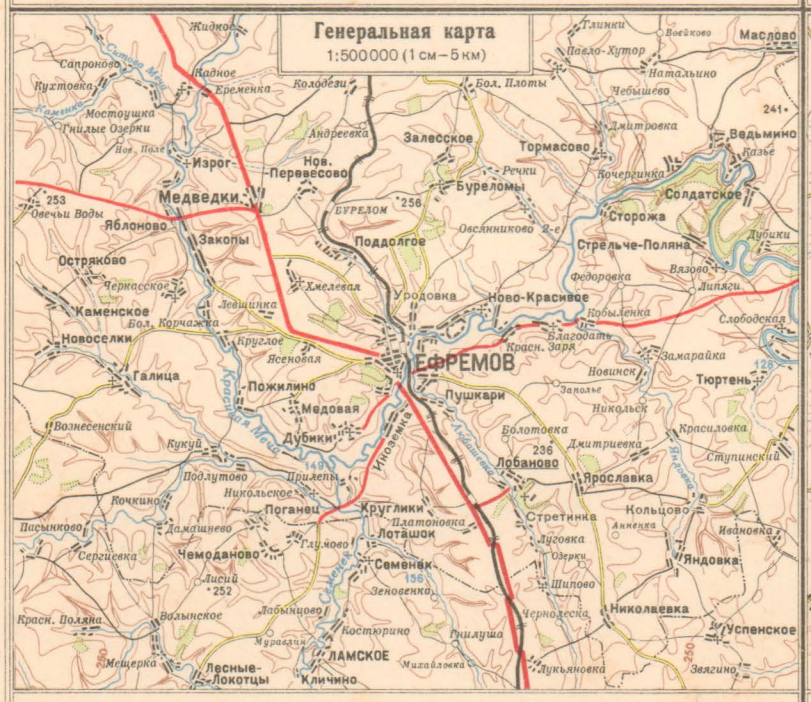

Применяется для работы штабов и, как полетная, в авиации.

Служит для общей географической ориентировки и работы крупных войсковых штабов.

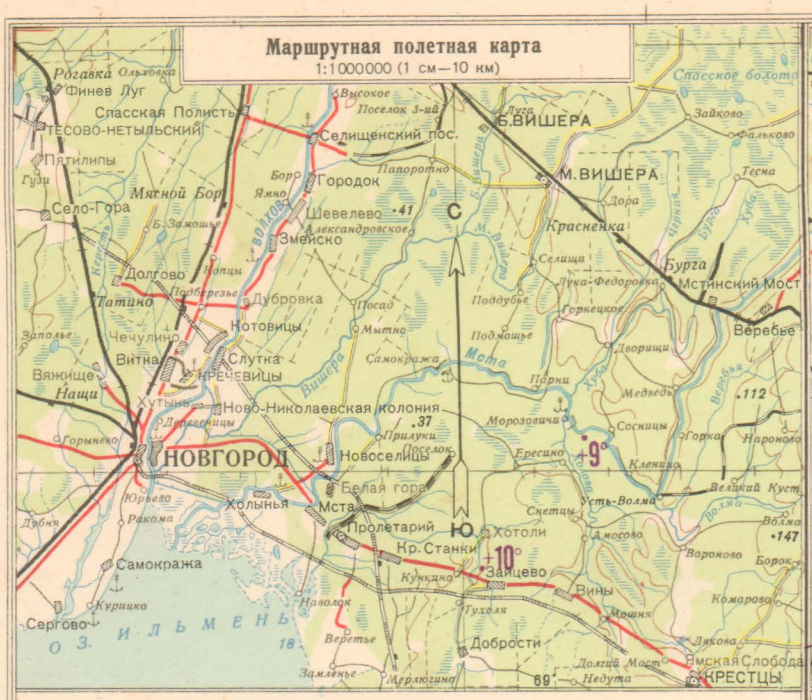

Применяется для предварительного изучения и ориентировки во время полета по определенному маршруту.

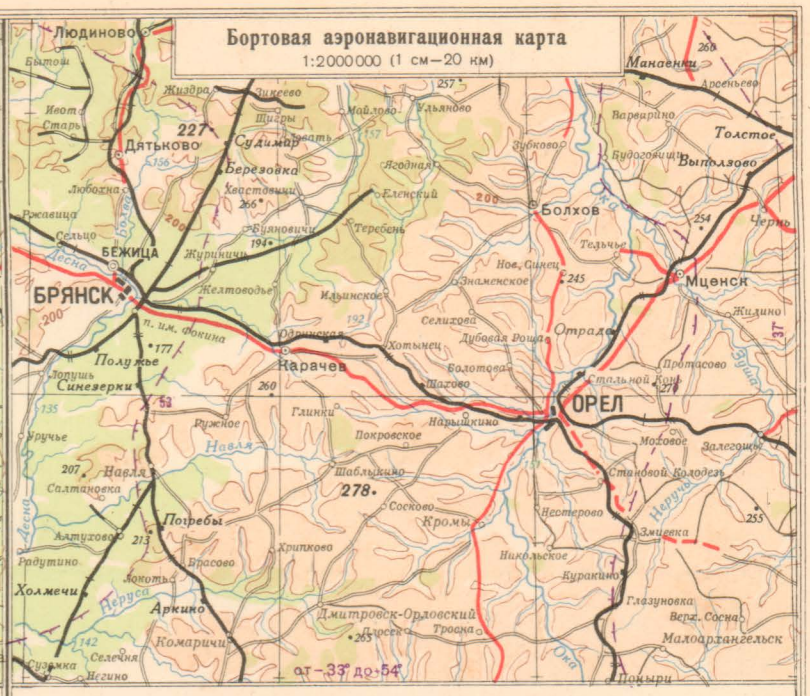

Используется в авиации при полетах в целях общей визуальной ориентировки, радио-навигации и астрономической ориентировки.

Служит для общей географической ориентировки и работы крупных войсковых штабов.

Применяется для общего изучения театров военных действий, главным образом, в отношении путей сообщения и крупных населенных пунктов.

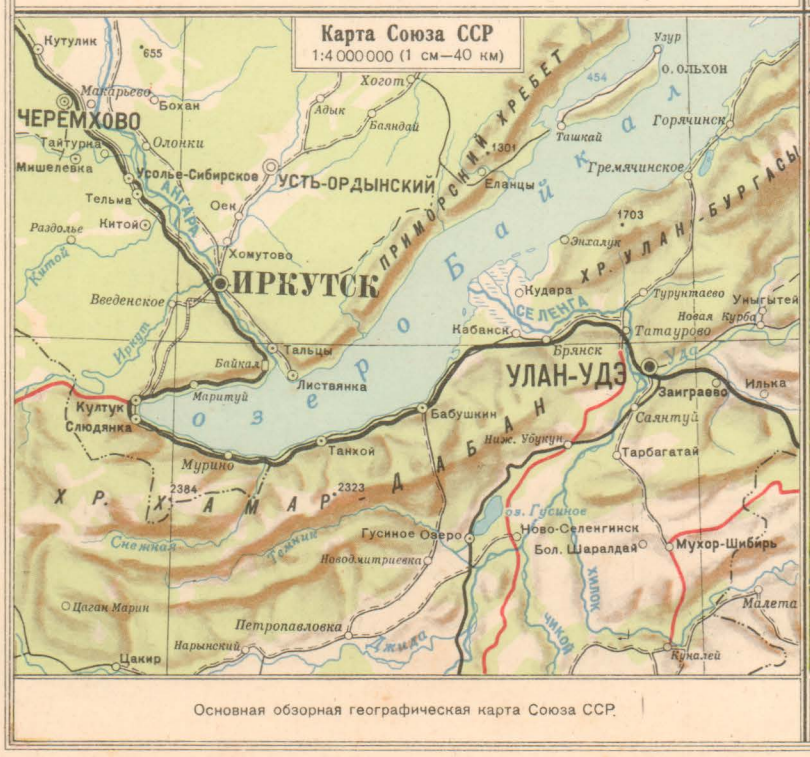

Основная обзорная географическая карта Союза ССР.

Политическая карта. Используется, как учебное пособие по географии в военно-учебных заведениях и для политзанятий в воинских частях.

Способ изображения рельефа ГОРИЗОНТАЛЯМИ

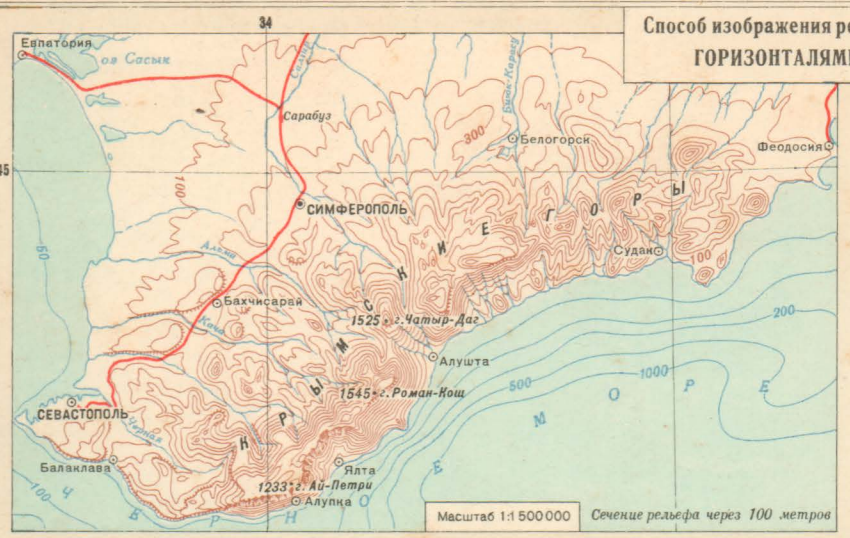

План горы в горизонталях и профиль ее по двум направлениям

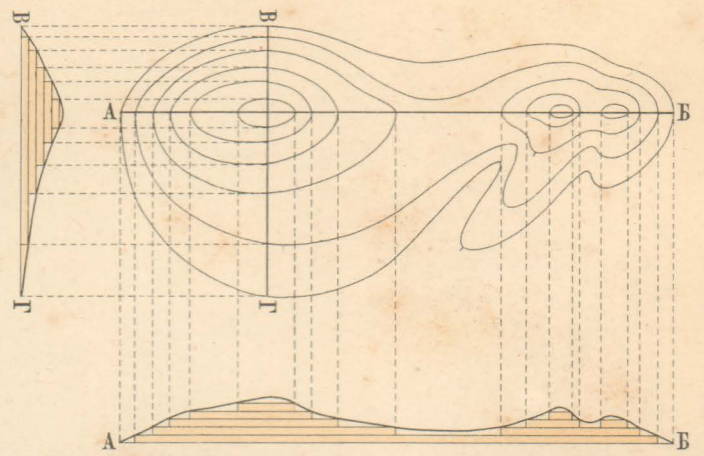

Способ изображения рельефа ШТРИХАМИ

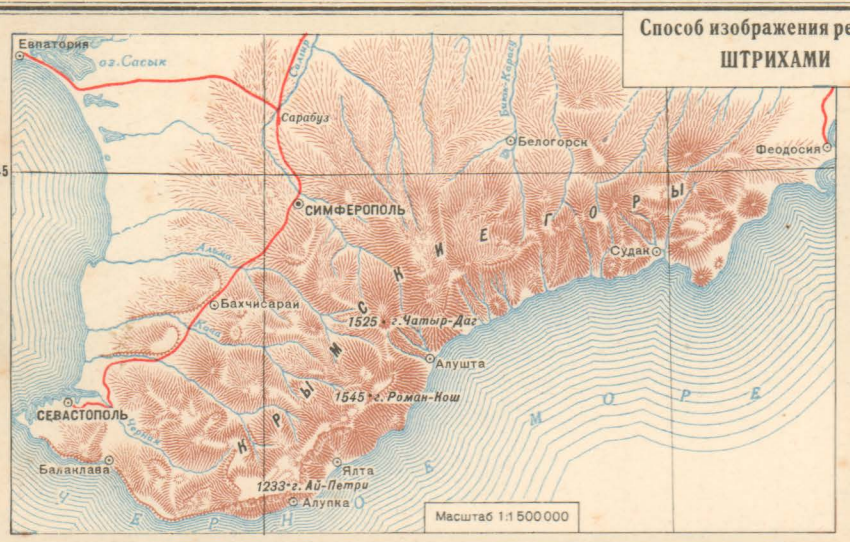

Влияние крутизны скатов на толщину штриха

Отношение толщины штриха к промежутку

Изображение ската штрихами

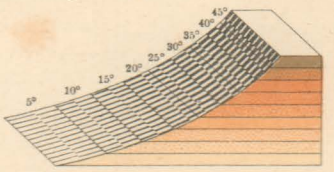

Вычерчивание штрихов по горизонталям

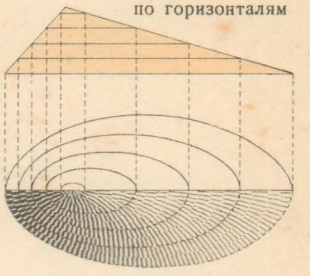

Способ изображения рельефа ОТМЫВКОЙ

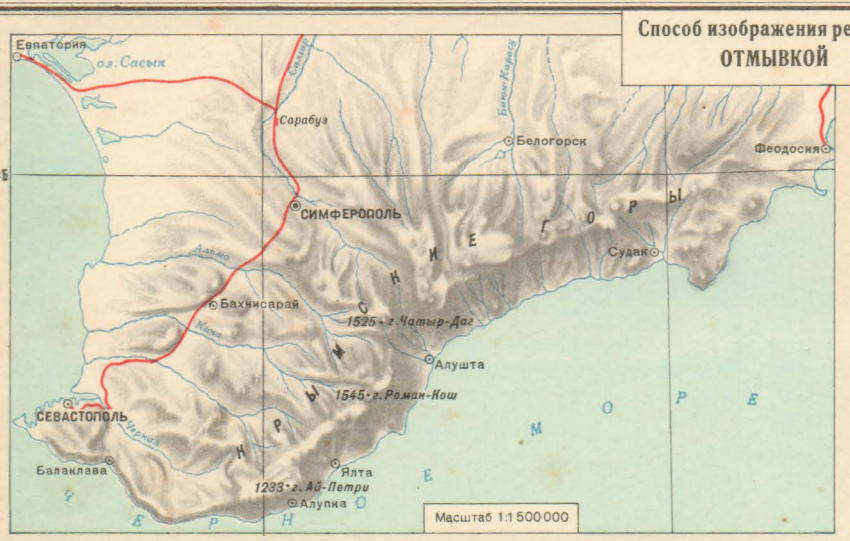

Расположение теней при различном освещении

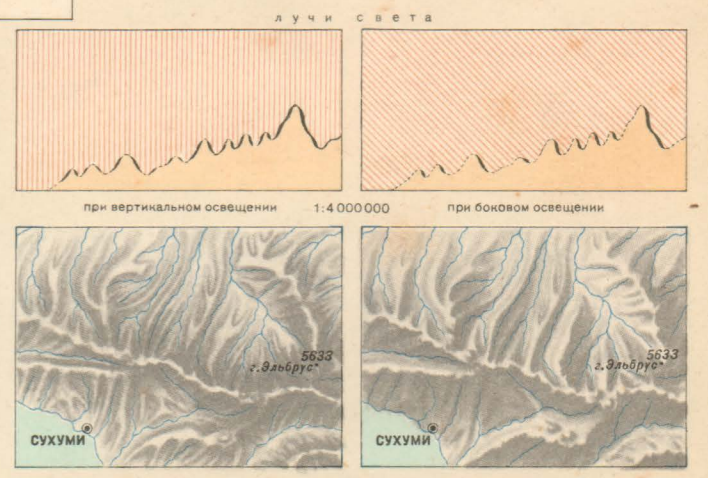

Способ изображения рельефа ГИПСОМЕТРИЧЕСКИМИ СЛОЯМИ

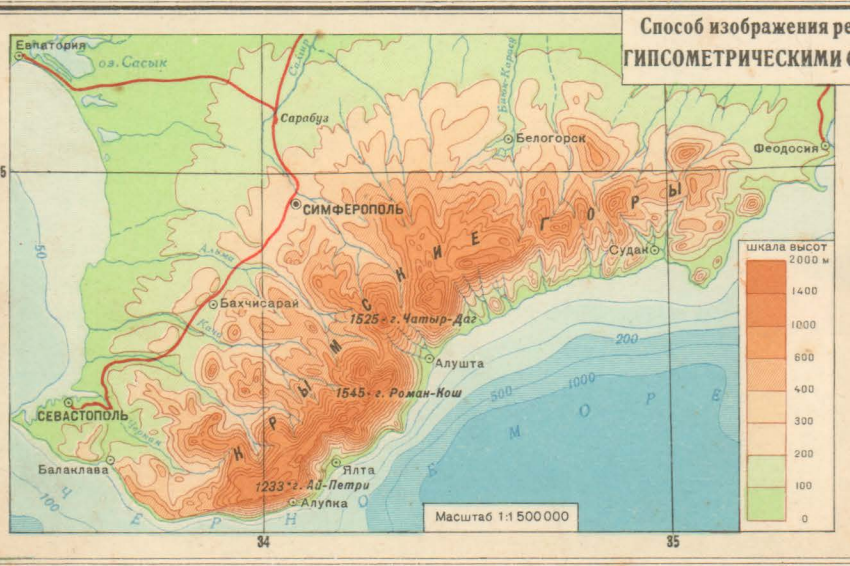

Гипсометрия в сочетании:

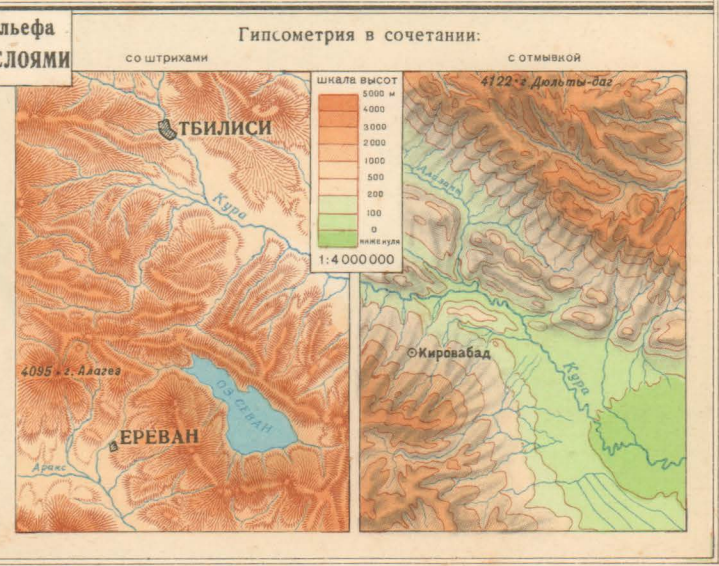

КАРТЫ МИРА

ФИЗИЧЕСКАЯ КАРТА МИРА

Океаническое полушарие

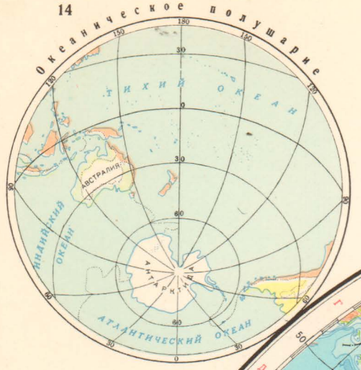

Материковое полушарие

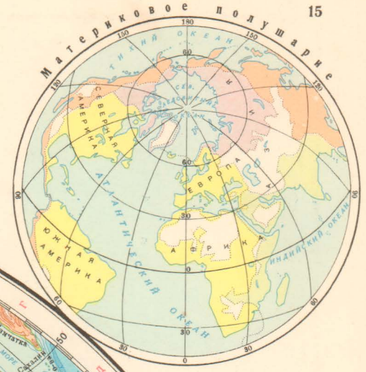

ЦИКАЛА ВЫСОТ И ГЛУБИН в метрах

выше 6000 · 4000 · 2000 · 1000 · 500 · 200 · 0 ниже

0 · 200 · 2000 · 4000 · 6000 · 8000 глубже

Условные обозначения к картам океанического и материкового полушарий

Бассейны океанов: Тихого · Атлант. · Индийск. · Сев. Ледов

Бесстоимые обл.

ЗАПАДНОЕ ПОЛУШАРИЕ

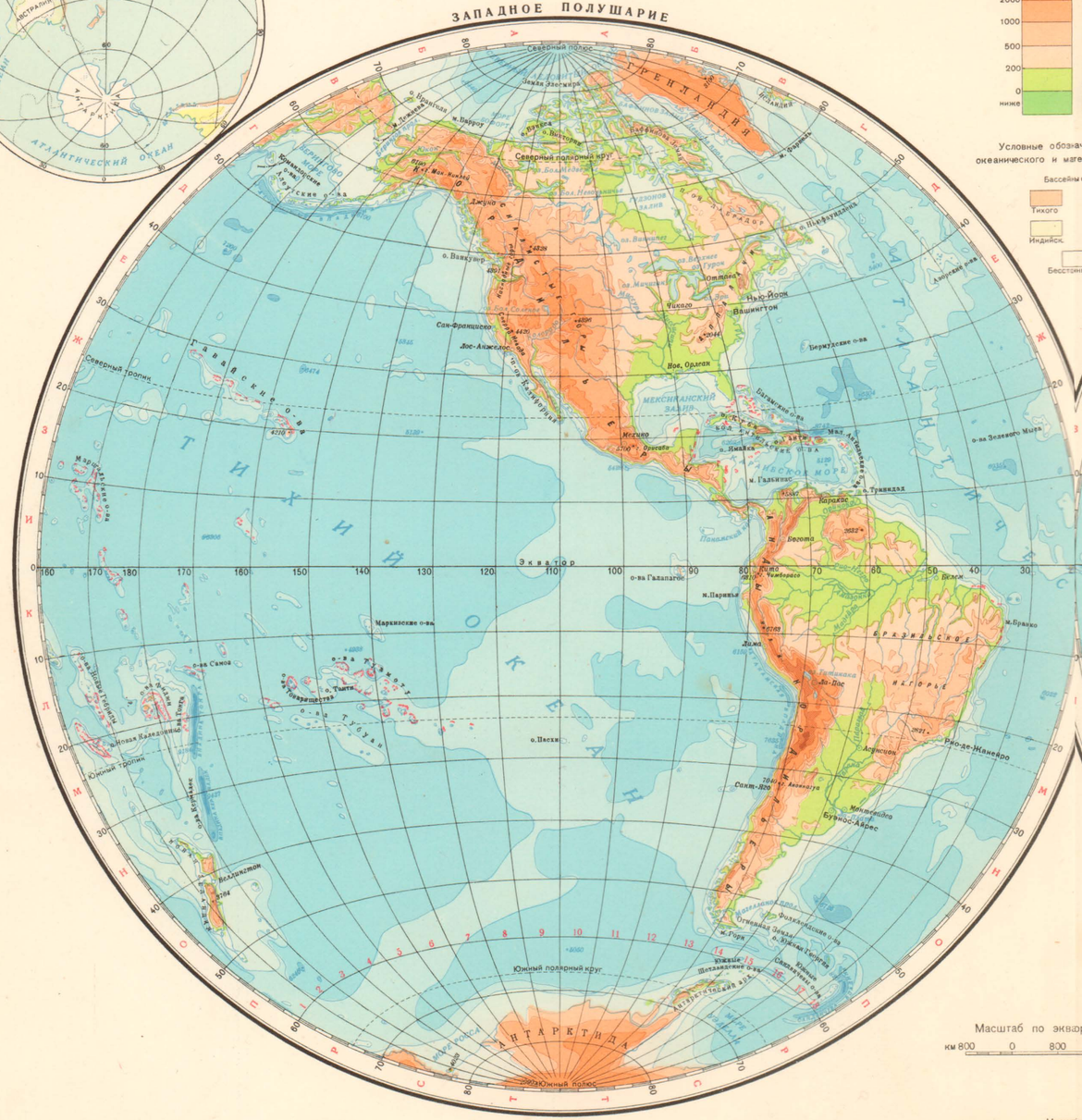

ВОСТОЧНОЕ ПОЛУШАРИЕ

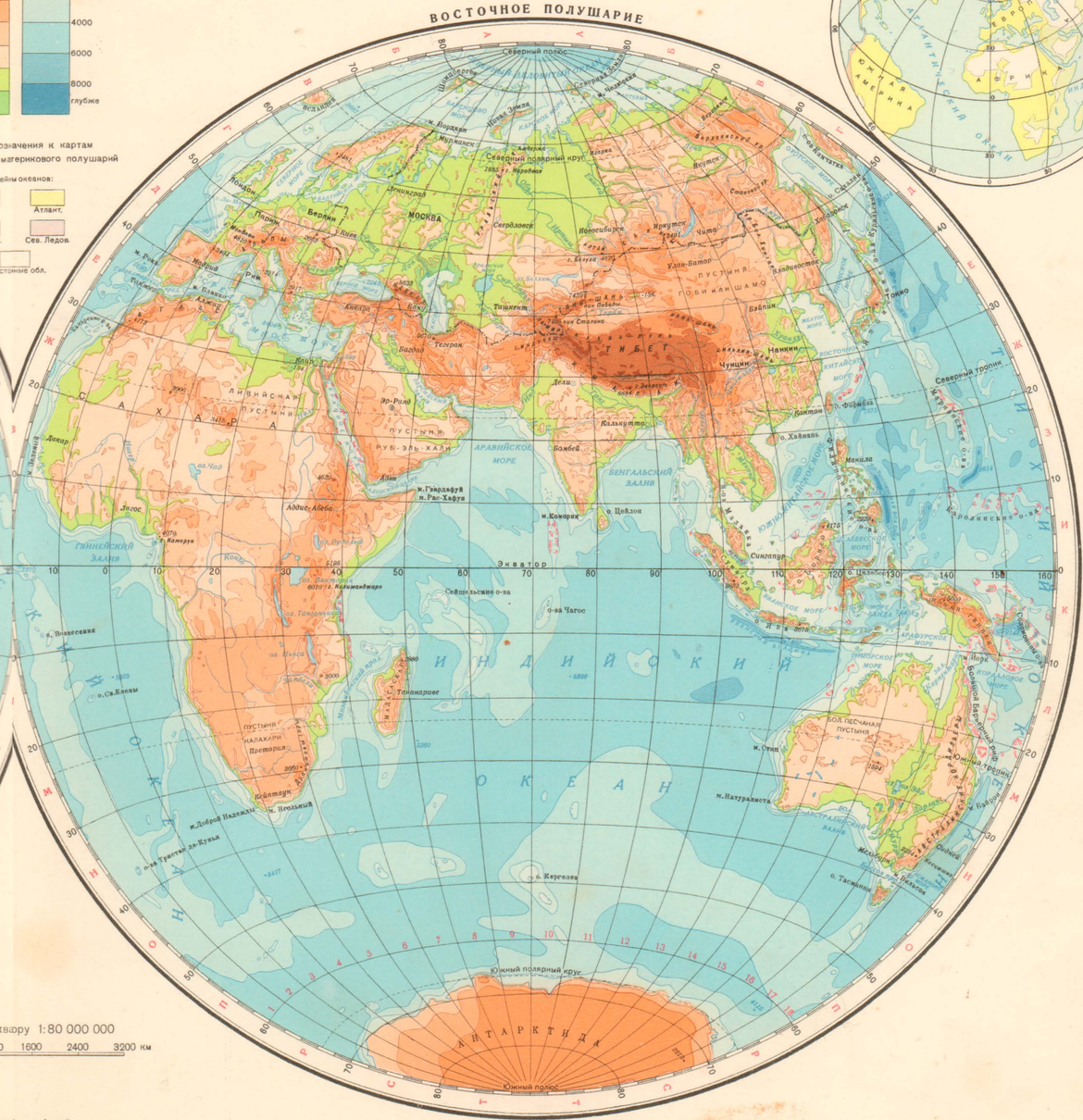

Масштаб по экватору 1:80 000 000

км 800 0 800 1600 2400 3200 км

Масштабы профилей: горизонт 80 000 000, вертик 1:500 000

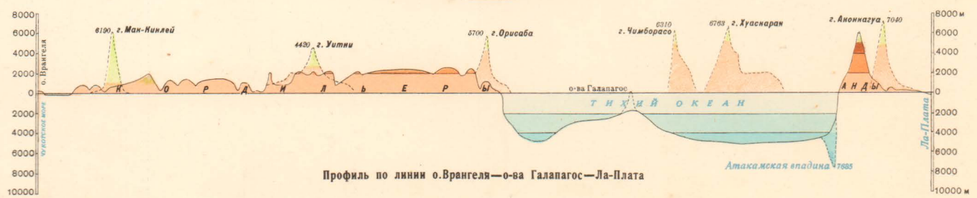

Профиль по линии о.Врангеля—о-ва Галапагос—Ла-Плата

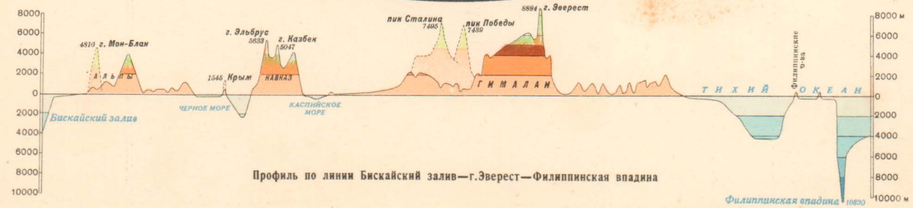

Профиль по линии Бискайский залив—г.Эверест—Филиппинская впадина

КАРТА КЛИМАТОВ ЗЕМНОГО ШАРА (ПО КЕППЕНУ)

Масштаб по экватору 1:120 000 000 (1 см—1 200 км)

СРЕДНИЕ ТЕМПЕРАТУРЫ ВОЗДУХА В ЯНВАРЕ

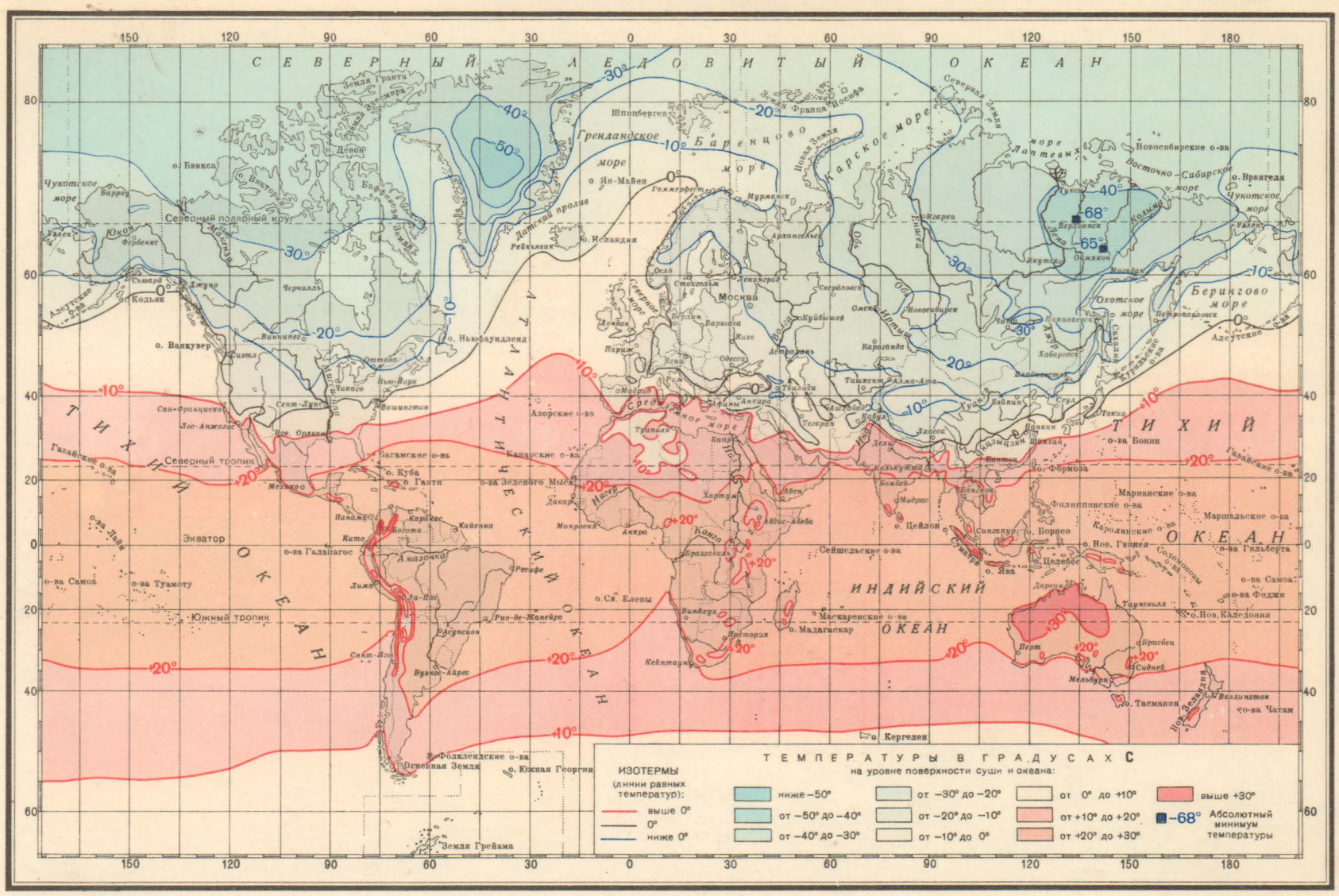

СРЕДНИЕ ТЕМПЕРАТУРЫ ВОЗДУХА В ИЮЛЕ

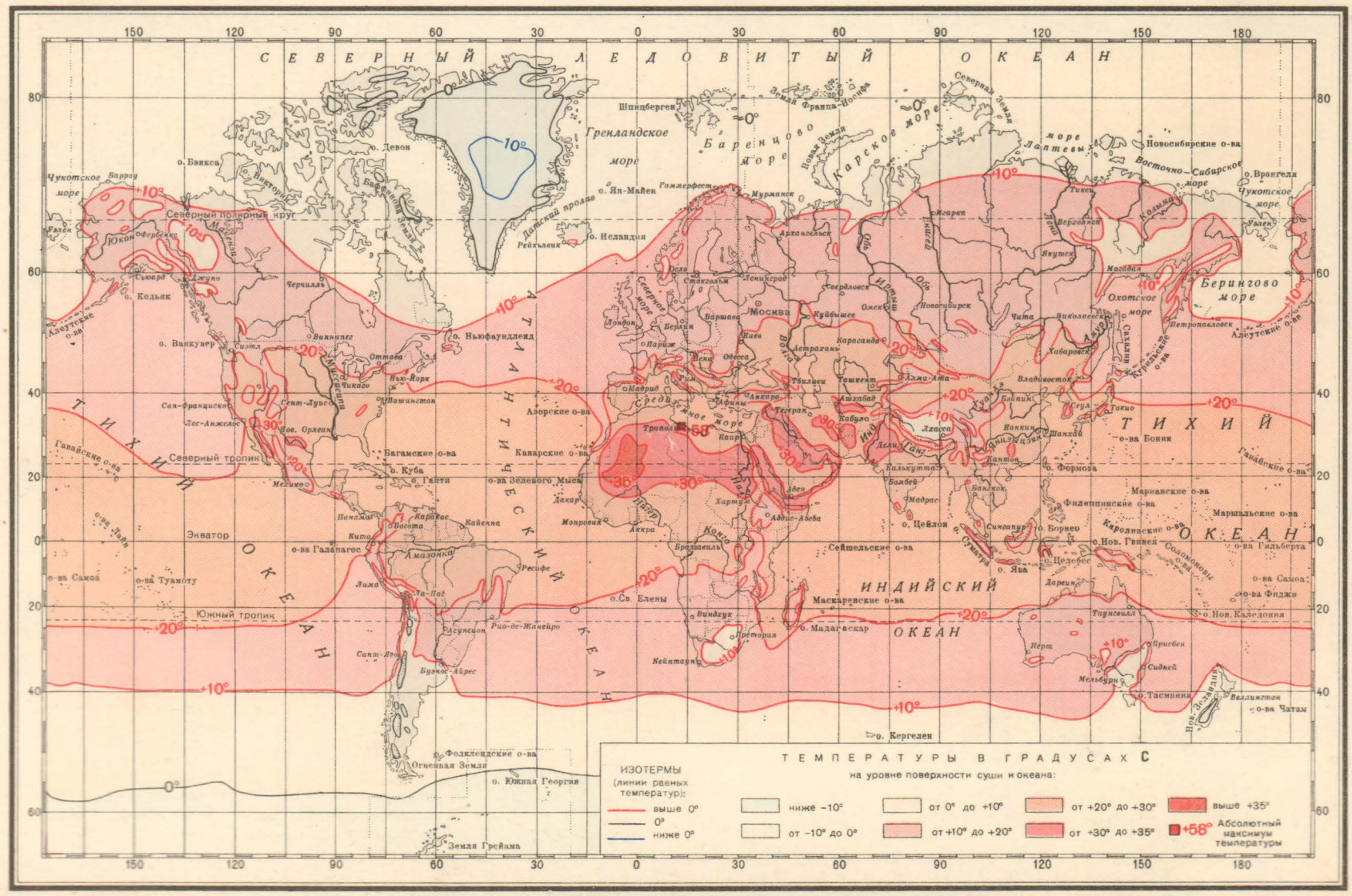

Масштаб по экватору 1:200 000 000 (1 см—2000 км)

ПОЛИТИЧЕСКАЯ КАРТА МИРА

к западу от Гринвича
к востоку от Гринвича
СЕВЕРНЫЙ ЛЕДОВИТЫЙ ОКЕАН
ТИХИЙ ОКЕАН
АТЛАНТИЧЕСКИЙ ОКЕАН
ИНДИЙСКИЙ ОКЕАН
Баффинов залив
Гренландия
Исландия
Баренцово море
Норвежское море
Гренландское море
Карское море
Море Лаптевых
Восточно-Сибирское море
Чукотское море
Море Бофорта
Берингово море
Охотское море
Гудзонов залив
Гудзонов пролив
Датский пролив
Ньюфаундленд
Аляска
Канада
США
Мексика
Бразилия
Аргентина
Чили
Перу
Боливия
Колумбия
Венесуэла
Куба
Гаити
Ямайка
Багамские о-ва
Гавайские о-ва
Галапагосские о-ва
Фолклендские о-ва
Огненная Земля
Мексиканский залив
Карибское море
Панамский канал
Магелланов пролив
Северный тропик
Южный тропик
Экватор
Северный полярный круг
Южный полярный круг
Монголия
Китай
Индия
Пакистан
Афганистан
Иран
Ирак
Саудовская Аравия
Турция
Сирия
Израиль
Египет
Ливия
Алжир
Марокко
Тунис
Судан
Эфиопия
Сомали
Кения
Танзания
Заир
Нигерия
Гана
Мали
Сенегал
Мавритания
Намибия
Ботсвана
Зимбабве
Мозамбик
Мадагаскар
ЮАР
Австралия
Новая Зеландия
Индонезия
Филиппины
Япония
Корея
Вьетнам
Таиланд
Малайзия
Сингапур
Бирма
Бангладеш
Непал
Шри-Ланка
Камбоджа
Лаос
Тайвань
Монголия
Северная Земля
Земля Франца-Иосифа
Земля Гранта
Земля Баффина
Земля Элсмира
Земля Виктории
Земля Принца Патрика
Земля Девон
Земля Ньюфаундленд
Земля Гудзонов
Земля Аляска
Земля Канада
Земля США
Земля Мексика
Земля Бразилия
Земля Аргентина
Земля Чили
Земля Перу
Земля Боливия
Земля Колумбия
Земля Венесуэла
Земля Куба
Земля Гаити
Земля Ямайка
Земля Багамские о-ва
Земля Гавайские о-ва
Земля Галапагосские о-ва
Земля Фолклендские о-ва
Земля Огненная Земля
Земля Мексиканский залив
Земля Карибское море
Земля Панамский канал
Земля Магелланов пролив
Земля Северный тропик
Земля Южный тропик
Земля Экватор
Земля Северный полярный круг
Земля Южный полярный круг
Земля Монголия
Земля Китай
Земля Индия
Земля Пакистан
Земля Афганистан
Земля Иран
Земля Ирак
Земля Саудовская Аравия
Земля Турция
Земля Сирия
Земля Израиль
Земля Египет
Земля Ливия
Земля Алжир
Земля Марокко
Земля Тунис
Земля Судан
Земля Эфиопия
Земля Сомали
Земля Кения
Земля Танзания
Земля Заир
Земля Нигерия
Земля Гана
Земля Мали
Земля Сенегал
Земля Мавритания
Земля Намибия
Земля Ботсвана
Земля Зимбабве
Земля Мозамбик
Земля Мадагаскар
Земля ЮАР
Земля Австралия
Земля Новая Зеландия
Земля Индонезия
Земля Филиппины
Земля Япония
Земля Корея
Земля Вьетнам
Земля Таиланд
Земля Малайзия
Земля Сингапур
Земля Бирма
Земля Бангладеш
Земля Непал
Земля Шри-Ланка
Земля Камбоджа
Земля Лаос
Земля Тайвань
Земля Монголия
Земля Северная Земля
Земля Земля Франца-Иосифа
Земля Земля Гранта
Земля Земля Баффина
Земля Земля Элсмира
Земля Земля Виктории
Земля Земля Принца Патрика
Земля Земля Девон
Земля Земля Ньюфаундленд
Земля Земля Гудзонов
Земля Земля Аляска
Земля Земля Канада
Земля Земля США
Земля Земля Мексика
Земля Земля Бразилия
Земля Земля Аргентина
Земля Земля Чили
Земля Земля Перу
Земля Земля Боливия
Земля Земля Колумбия
Земля Земля Венесуэла
Земля Земля Куба
Земля Земля Гаити
Земля Земля Ямайка
Земля Земля Багамские о-ва
Земля Земля Гавайские о-ва
Земля Земля Галапагосские о-ва
Земля Земля Фолклендские о-ва
Земля Земля Огненная Земля
Земля Земля Мексиканский залив
Земля Земля Карибское море
Земля Земля Панамский канал
Земля Земля Магелланов пролив
Земля Земля Северный тропик
Земля Земля Южный тропик
Земля Земля Экватор
Земля Земля Северный полярный круг
Земля Земля Южный полярный круг
Земля Земля Монголия
Земля Земля Китай
Земля Земля Индия
Земля Земля Пакистан
Земля Земля Афганистан
Земля Земля Иран
Земля Земля Ирак
Земля Земля Саудовская Аравия
Земля Земля Турция
Земля Земля Сирия
Земля Земля Израиль
Земля Земля Египет
Земля Земля Ливия
Земля Земля Алжир
Земля Земля Марокко
Земля Земля Тунис
Земля Земля Судан
Земля Земля Эфиопия
Земля Земля Сомали
Земля Земля Кения
Земля Земля Танзания
Земля Земля Заир
Земля Земля Нигерия
Земля Земля Гана
Земля Земля Мали
Земля Земля Сенегал
Земля Земля Мавритания
Земля Земля Намибия
Земля Земля Ботсвана
Земля Земля Зимбабве
Земля Земля Мозамбик
Земля Земля Мадагаскар
Земля Земля ЮАР
Земля Земля Австралия
Земля Земля Новая Зеландия
Земля Земля Индонезия
Земля Земля Филиппины
Земля Земля Япония
Земля Земля Корея
Земля Земля Вьетнам
Земля Земля Таиланд
Земля Земля Малайзия
Земля Земля Сингапур
Земля Земля Бирма
Земля Земля Бангладеш
Земля Земля Непал
Земля Земля Шри-Ланка
Земля Земля Камбоджа
Земля Земля Лаос
Земля Земля Тайвань
Земля Земля Монголия
Земля Земля Северная Земля
Земля Земля Земля Франца-Иосифа
Земля Земля Земля Гранта
Земля Земля Земля Баффина
Земля Земля Земля Элсмира
Земля Земля Земля Виктории
Земля Земля Земля Принца Патрика
Земля Земля Земля Девон
Земля Земля Земля Ньюфаундленд
Земля Земля Земля Гудзонов
Земля Земля Земля Аляска
Земля Земля Земля Канада
Земля Земля Земля США
Земля Земля Земля Мексика
Земля Земля Земля Бразилия
Земля Земля Земля Аргентина
Земля Земля Земля Чили
Земля Земля Земля Перу
Земля Земля Земля Боливия
Земля Земля Земля Колумбия
Земля Земля Земля Венесуэла
Земля Земля Земля Куба
Земля Земля Земля Гаити
Земля Земля Земля Ямайка
Земля Земля Земля Багамские о-ва
Земля Земля Земля Гавайские о-ва
Земля Земля Земля Галапагосские о-ва
Земля Земля Земля Фолклендские о-ва
Земля Земля Земля Огненная Земля
Земля Земля Земля Мексиканский залив
Земля Земля Земля Карибское море
Земля Земля Земля Панамский канал
Земля Земля Земля Магелланов пролив
Земля Земля Земля Северный тропик
Земля Земля Земля Южный тропик
Земля Земля Земля Экватор
Земля Земля Земля Северный полярный круг
Земля Земля Земля Южный полярный круг
Земля Земля Земля Монголия
Земля Земля Земля Китай
Земля Земля Земля Индия
Земля Земля Земля Пакистан
Земля Земля Земля Афганистан
Земля Земля Земля Иран
Земля Земля Земля Ирак
Земля Земля Земля Саудовская Аравия
Земля Земля Земля Турция
Земля Земля Земля Сирия
Земля Земля Земля Израиль
Земля Земля Земля Египет
Земля Земля Земля Ливия
Земля Земля Земля Алжир
Земля Земля Земля Марокко
Земля Земля Земля Тунис
Земля Земля Земля Судан
Земля Земля Земля Эфиопия
Земля Земля Земля Сомали
Земля Земля Земля Кения
Земля Земля Земля Танзания
Земля Земля Земля Заир
Земля Земля Земля Нигерия
Земля Земля Земля Гана
Земля Земля Земля Мали
Земля Земля Земля Сенегал
Земля Земля Земля Мавритания
Земля Земля Земля Намибия
Земля Земля Земля Ботсвана
Земля Земля Земля Зимбабве
Земля Земля Земля Мозамбик
Земля Земля Земля Мадагаскар
Земля Земля Земля ЮАР
Земля Земля Земля Австралия
Земля Земля Земля Новая Зеландия
Земля Земля Земля Индонезия
Земля Земля Земля Филиппины
Земля Земля Земля Япония
Земля Земля Земля Корея
Земля Земля Земля Вьетнам
Земля Земля Земля Таиланд
Земля Земля Земля Малайзия
Земля Земля Земля Сингапур
Земля Земля Земля Бирма
Земля Земля Земля Бангладеш
Земля Земля Земля Непал
Земля Земля Земля Шри-Ланка
Земля Земля Земля Камбоджа
Земля Земля Земля Лаос
Земля Земля Земля Тайвань
Земля Земля Земля Монголия
Земля Земля Земля Северная Земля
Земля Земля Земля Земля Франца-Иосифа
Земля Земля Земля Земля Гранта
Земля Земля Земля Земля Баффина
Земля Земля Земля Земля Элсмира
Земля Земля Земля Земля Виктории
Земля Земля Земля Земля Принца Патрика
Земля Земля Земля Земля Девон
Земля Земля Земля Земля Ньюфаундленд
Земля Земля Земля Земля Гудзонов
Земля Земля Земля Земля Аляска
Земля Земля Земля Земля Канада
Земля Земля Земля Земля США
Земля Земля Земля Земля Мексика
Земля Земля Земля Земля Бразилия
Земля Земля Земля Земля Аргентина
Земля Земля Земля Земля Чили
Земля Земля Земля Земля Перу
Земля Земля Земля Земля Боливия
Земля Земля Земля Земля Колумбия
Земля Земля Земля Земля Венесуэла
Земля Земля Земля Земля Куба
Земля Земля Земля Земля Гаити
Земля Земля Земля Земля Ямайка
Земля Земля Земля Земля Багамские о-ва
Земля Земля Земля Земля Гавайские о-ва
Земля Земля Земля Земля Галапагосские о-ва
Земля Земля Земля Земля Фолклендские о-ва
Земля Земля Земля Земля Огненная Земля
Земля Земля Земля Земля Мексиканский залив
Земля Земля Земля Земля Карибское море
Земля Земля Земля Земля Панамский канал
Земля Земля Земля Земля Магелланов пролив
Земля Земля Земля Земля Северный тропик
Земля Земля Земля Земля Южный тропик
Земля Земля Земля Земля Экватор
Земля Земля Земля Земля Северный полярный круг
Земля Земля Земля Земля Южный полярный круг
Земля Земля Земля Земля Монголия
Земля Земля Земля Земля Китай
Земля Земля Земля Земля Индия
Земля Земля Земля Земля Пакистан
Земля Земля Земля Земля Афганистан
Земля Земля Земля Земля Иран
Земля Земля Земля Земля Ирак
Земля Земля Земля Земля Саудовская Аравия
Земля Земля Земля Земля Турция
Земля Земля Земля Земля Сирия
Земля Земля Земля Земля Израиль
Земля Земля Земля Земля Египет
Земля Земля Земля Земля Ливия
Земля Земля Земля Земля Алжир
Земля Земля Земля Земля Марокко
Земля Земля Земля Земля Тунис
Земля Земля Земля Земля Судан
Земля Земля Земля Земля Эфиопия
Земля Земля Земля Земля Сомали
Земля Земля Земля Земля Кения
Земля Земля Земля Земля Танзания
Земля Земля Земля Земля Заир
Земля Земля Земля Земля Нигерия
Земля Земля Земля Земля Гана
Земля Земля Земля Земля Мали
Земля Земля Земля Земля Сенегал
Земля Земля Земля Земля Мавритания
Земля Земля Земля Земля Намибия
Земля Земля Земля Земля Ботсвана
Земля Земля Земля Земля Зимбабве
Земля Земля Земля Земля Мозамбик
Земля Земля Земля Земля Мадагаскар
Земля Земля Земля Земля ЮАР
Земля Земля Земля Земля Австралия
Земля Земля Земля Земля Новая Зеландия
Земля Земля Земля Земля Индонезия
Земля Земля Земля Земля Филиппины
Земля Земля Земля Земля Япония
Земля Земля Земля Земля Корея
Земля Земля Земля Земля Вьетнам
Земля Земля Земля Земля Таиланд
Земля Земля Земля Земля Малайзия
Земля Земля Земля Земля Сингапур
Земля Земля Земля Земля Бирма
Земля Земля Земля Земля Бангладеш
Земля Земля Земля Земля Непал
Земля Земля Земля Земля Шри-Ланка
Земля Земля Земля Земля Камбоджа
Земля Земля Земля Земля Лаос
Земля Земля Земля Земля Тайвань
Земля Земля Земля Земля Монголия
Земля Земля Земля Земля Северная Земля
Земля Земля Земля Земля Земля Франца-Иосифа
Земля Земля Земля Земля Земля Гранта
Земля Земля Земля Земля Земля Баффина
Земля Земля Земля Земля Земля Элсмира
Земля Земля Земля Земля Земля Виктории
Земля Земля Земля Земля Земля Принца Патрика
Земля Земля Земля Земля Земля Девон
Земля Земля Земля Земля Земля Ньюфаундленд
Земля Земля Земля Земля Земля Гудзонов
Земля Земля Земля Земля Земля Аляска
Земля Земля Земля Земля Земля Канада
Земля Земля Земля Земля Земля США
Земля Земля Земля Земля Земля Мексика
Земля Земля Земля Земля Земля Бразилия
Земля Земля Земля Земля Земля Аргентина
Земля Земля Земля Земля Земля Чили
Земля Земля Земля Земля Земля Перу
Земля Земля Земля Земля Земля Боливия
Земля Земля Земля Земля Земля Колумбия
Земля Земля Земля Земля Земля Венесуэла
Земля Земля Земля Земля Земля Куба
Земля Земля Земля Земля Земля Гаити
Земля Земля Земля Земля Земля Ямайка
Земля Земля Земля Земля Земля Багамские о-ва
Земля Земля Земля Земля Земля Гавайские о-ва
Земля Земля Земля Земля Земля Галапагосские о-ва
Земля Земля Земля Земля Земля Фолклендские о-ва
Земля Земля Земля Земля Земля Огненная Земля
Земля Земля Земля Земля Земля Мексиканский залив
Земля Земля Земля Земля Земля Карибское море
Земля Земля Земля Земля Земля Панамский канал
Земля Земля Земля Земля Земля Магелланов пролив
Земля Земля Земля Земля Земля Северный тропик
Земля Земля Земля Земля Земля Южный тропик
Земля Земля Земля Земля Земля Экватор
Земля Земля Земля Земля Земля Северный полярный круг
Земля Земля Земля Земля Земля Южный полярный круг
Земля Земля Земля Земля Земля Монголия
Земля Земля Земля Земля Земля Китай
Земля Земля Земля Земля Земля Индия
Земля Земля Земля Земля Земля Пакистан
Земля Земля Земля Земля Земля Афганистан
Земля Земля Земля Земля Земля Иран
Земля Земля Земля Земля Земля Ирак
Земля Земля Земля Земля Земля Саудовская Аравия
Земля Земля Земля Земля Земля Турция
Земля Земля Земля Земля Земля Сирия
Земля Земля Земля Земля Земля Израиль
Земля Земля Земля Земля Земля Египет
Земля Земля Земля Земля Земля Ливия
Земля Земля Земля Земля Земля Алжир
Земля Земля Земля Земля Земля Марокко
Земля Земля Земля Земля Земля Тунис
Земля Земля Земля Земля Земля Судан
Земля Земля Земля Земля Земля Эфиопия
Земля Земля Земля Земля Земля Сомали
Земля Земля Земля Земля Земля Кения
Земля Земля Земля Земля Земля Танзания
Земля Земля Земля Земля Земля Заир
Земля Земля Земля Земля Земля Нигерия
Земля Земля Земля Земля Земля Гана
Земля Земля Земля Земля Земля Мали
Земля Земля Земля Земля Земля Сенегал
Земля Земля Земля Земля Земля Мавритания
Земля Земля Земля Земля Земля Намибия
Земля Земля Земля Земля Земля Ботсвана
Земля Земля Земля Земля Земля Зимбабве
Земля Земля Земля Земля Земля Мозамбик
Земля Земля Земля Земля Земля Мадагаскар
Земля Земля Земля Земля Земля ЮАР
Земля Земля Земля Земля Земля Австралия
Земля Земля Земля Земля Земля Новая Зеландия
Земля Земля Земля Земля Земля Индонезия
Земля Земля Земля Земля Земля Филиппины
Земля Земля Земля Земля Земля Япония
Земля Земля Земля Земля Земля Корея
Земля Земля Земля Земля Земля Вьетнам
Земля Земля Земля Земля Земля Таиланд
Земля Земля Земля Земля Земля Малайзия
Земля Земля Земля Земля Земля Сингапур
Земля Земля Земля Земля Земля Бирма
Земля Земля Земля Земля Земля Бангладеш
Земля Земля Земля Земля Земля Непал
Земля Земля Земля Земля Земля Шри-Ланка
Земля Земля Земля Земля Земля Камбоджа
Земля Земля Земля Земля Земля Лаос
Земля Земля Земля Земля Земля Тайвань
Земля Земля Земля Земля Земля Монголия
Земля Земля Земля Земля Земля Северная Земля
Земля Земля Земля Земля Земля Земля Франца-Иосифа
Земля Земля Земля Земля Земля Земля Гранта
Земля Земля Земля Земля Земля Земля Баффина
Земля Земля Земля Земля Земля Земля Элсмира
Земля Земля Земля Земля Земля Земля Виктории
Земля Земля Земля Земля Земля Земля Принца Патрика
Земля Земля Земля Земля Земля Земля Девон
Земля Земля Земля Земля Земля Земля Ньюфаундленд
Земля Земля Земля Земля Земля Земля Гудзонов
Земля Земля Земля Земля Земля Земля Аляска
Земля Земля Земля Земля Земля Земля Канада
Земля Земля Земля Земля Земля Земля США
Земля Земля Земля Земля Земля Земля Мексика
Земля Земля Земля Земля Земля Земля Бразилия
Земля Земля Земля Земля Земля Земля Аргентина
Земля Земля Земля Земля Земля Земля Чили
Земля Земля Земля Земля Земля Земля Перу
Земля Земля Земля Земля Земля Земля Боливия
Земля Земля Земля Земля Земля Земля Колумбия
Земля Земля Земля Земля Земля Земля Венесуэла
Земля Земля Земля Земля Земля Земля Куба
Земля Земля Земля Земля Земля Земля Гаити
Земля Земля Земля Земля Земля Земля Ямайка
Земля Земля Земля Земля Земля Земля Багамские о-ва
Земля Земля Земля Земля Земля Земля Гавайские о-ва
Земля Земля Земля Земля Земля Земля Галапагосские о-ва
Земля Земля Земля Земля Земля Земля Фолклендские о-ва
Земля Земля Земля Земля Земля Земля Огненная Земля
Земля Земля Земля Земля Земля Земля Мексиканский залив
Земля Земля Земля Земля Земля Земля Карибское море
Земля Земля Земля Земля Земля Земля Панамский канал
Земля Земля Земля Земля Земля Земля Магелланов пролив
Земля Земля Земля Земля Земля Земля Северный тропик
Земля Земля Земля Земля Земля Земля Южный тропик
Земля Земля Земля Земля Земля Земля Экватор
Земля Земля Земля Земля Земля Земля Северный полярный круг
Земля Земля Земля Земля Земля Земля Южный полярный круг
Земля Земля Земля Земля Земля Земля Монголия
Земля Земля Земля Земля Земля Земля Китай
Земля Земля Земля Земля Земля Земля Индия
Земля Земля Земля Земля Земля Земля Пакистан
Земля Земля Земля Земля Земля Земля Афганистан
Земля Земля Земля Земля Земля Земля Иран
Земля Земля Земля Земля Земля Земля Ирак
Земля Земля Земля Земля Земля Земля Саудовская Аравия
Земля Земля Земля Земля Земля Земля Турция
Земля Земля Земля Земля Земля Земля Сирия
Земля Земля Земля Земля Земля Земля Израиль
Земля Земля Земля Земля Земля Земля Египет
Земля Земля Земля Земля Земля Земля Ливия
Земля Земля Земля Земля Земля Земля Алжир
Земля Земля Земля Земля Земля Земля Марокко
Земля Земля Земля Земля Земля Земля Тунис
Земля Земля Земля Земля Земля Земля Судан
Земля Земля Земля Земля Земля Земля Эфиопия
Земля Земля Земля Земля Земля Земля Сомали
Земля Земля Земля Земля Земля Земля Кения
Земля Земля Земля Земля Земля Земля Танзания
Земля Земля Земля Земля Земля Земля Заир
Земля Земля Земля Земля Земля Земля Нигерия
Земля Земля Земля Земля Земля Земля Гана
Земля Земля Земля Земля Земля Земля Мали
Земля Земля Земля Земля Земля Земля Сенегал
Земля Земля Земля Земля Земля Земля Мавритания
Земля Земля Земля Земля Земля Земля Намибия
Земля Земля Земля Земля Земля Земля Ботсвана
Земля Земля Земля Земля Земля Земля Зимбабве
Земля Земля Земля Земля Земля Земля Мозамбик
Земля Земля Земля Земля Земля Земля Мадагаскар
Земля Земля Земля Земля Земля Земля ЮАР
Земля Земля Земля Земля Земля Земля Австралия
Земля Земля Земля Земля Земля Земля Новая Зеландия
Земля Земля Земля Земля Земля Земля Индонезия
Земля Земля Земля Земля Земля Земля Филиппины
Земля Земля Земля Земля Земля Земля Япония
Земля Земля Земля Земля Земля Земля Корея
Земля Земля Земля Земля Земля Земля Вьетнам
Земля Земля Земля Земля Земля Земля Таиланд
Земля Земля Земля Земля Земля Земля Малайзия
Земля Земля Земля Земля Земля Земля Сингапур
Земля Земля Земля Земля Земля Земля Бирма
Земля Земля Земля Земля Земля Земля Бангладеш
Земля Земля Земля Земля Земля Земля Непал
Земля Земля Земля Земля Земля Земля Шри-Ланка
Земля Земля Земля Земля Земля Земля Камбоджа
Земля Земля Земля Земля Земля Земля Лаос
Земля Земля Земля Земля Земля Земля Тайвань
Земля Земля Земля Земля Земля Земля Монголия
Земля Земля Земля Земля Земля Земля Северная Земля
Земля Земля Земля Земля Земля Земля Земля Франца-Иосифа
Земля Земля Земля Земля Земля Земля Земля Гранта
Земля Земля Земля Земля Земля Земля Земля Баффина
Земля Земля Земля Земля Земля Земля Земля Элсмира
Земля Земля Земля Земля Земля Земля Земля Виктории
Земля Земля Земля Земля Земля Земля Земля Принца Патрика
Земля Земля Земля Земля Земля Земля Земля Девон
Земля Земля Земля Земля Земля Земля Земля Ньюфаундленд
Земля Земля Земля Земля Земля Земля Земля Гудзонов
Земля Земля Земля Земля Земля Земля Земля Аляска
Земля Земля Земля Земля Земля Земля Земля Канада
Земля Земля Земля Земля Земля Земля Земля США
Земля Земля Земля Земля Земля Земля Земля Мексика
Земля Земля Земля Земля Земля Земля Земля Бразилия
Земля Земля Земля Земля Земля Земля Земля Аргентина
Земля Земля Земля Земля Земля Земля Земля Чили
Земля Земля Земля Земля Земля Земля Земля Перу
Земля Земля Земля Земля Земля Земля Земля Боливия
Земля Земля Земля Земля Земля Земля Земля Колумбия
Земля Земля Земля Земля Земля Земля Земля Венесуэла
Земля Земля Земля Земля Земля Земля Земля Куба
Земля Земля Земля Земля Земля Земля Земля Гаити
Земля Земля Земля Земля Земля Земля Земля Ямайка
Земля Земля Земля Земля Земля Земля Земля Багамские о-ва
Земля Земля Земля Земля Земля Земля Земля Гавайские о-ва
Земля Земля Земля Земля Земля Земля Земля Галапагосские о-ва
Земля Земля Земля Земля Земля Земля Земля Фолклендские о-ва
Земля Земля Земля Земля Земля Земля Земля Огненная Земля
Земля Земля Земля Земля Земля Земля Земля Мексиканский залив
Земля Земля Земля Земля Земля Земля Земля Карибское море
Земля Земля Земля Земля Земля Земля Земля Панамский канал
Земля Земля Земля Земля Земля Земля Земля Магелланов пролив
Земля Земля Земля Земля Земля Земля Земля Северный тропик
Земля Земля Земля Земля Земля Земля Земля Южный тропик
Земля Земля Земля Земля Земля Земля Земля Экватор
Земля Земля Земля Земля Земля Земля Земля Северный полярный круг
Земля Земля Земля Земля Земля Земля Земля Южный полярный круг
Земля Земля Земля Земля Земля Земля Земля Монголия
Земля Земля Земля Земля Земля Земля Земля Китай
Земля Земля Земля Земля Земля Земля Земля Индия
Земля Земля Земля Земля Земля Земля Земля Пакистан
Земля Земля Земля Земля Земля Земля Земля Афганистан
Земля Земля Земля Земля Земля Земля Земля Иран
Земля Земля Земля Земля Земля Земля Земля Ирак
Земля Земля Земля Земля Земля Земля Земля Саудовская Аравия
Земля Земля Земля Земля Земля Земля Земля Турция
Земля Земля Земля Земля Земля Земля Земля Сирия
Земля Земля Земля Земля Земля Земля Земля Израиль
Земля Земля Земля Земля Земля Земля Земля Египет
Земля Земля Земля Земля Земля Земля Земля Ливия
Земля Земля Земля Земля Земля Земля Земля Алжир
Земля Земля Земля Земля Земля Земля Земля Марокко
Земля Земля Земля Земля Земля Земля Земля Тунис
Земля Земля Земля Земля Земля Земля Земля Судан
Земля Земля Земля Земля Земля Земля Земля Эфиопия
Земля Земля Земля Земля Земля Земля Земля Сомали
Земля Земля Земля Земля Земля Земля Земля Кения
Земля Земля Земля Земля Земля Земля Земля Танзания
Земля Земля Земля Земля Земля Земля Земля Заир
Земля Земля Земля Земля Земля Земля Земля Нигерия
Земля Земля Земля Земля Земля Земля Земля Гана
Земля Земля Земля Земля Земля Земля Земля Мали
Земля Земля Земля Земля Земля Земля Земля Сенегал
Земля Земля Земля Земля Земля Земля Земля Мавритания
Земля Земля Земля Земля Земля Земля Земля Намибия
Земля Земля Земля Земля Земля Земля Земля Ботсвана
Земля Земля Земля Земля Земля Земля Земля Зимбабве
Земля Земля Земля Земля Земля Земля Земля Мозамбик
Земля Земля Земля Земля Земля Земля Земля Мадагаскар
Земля Земля Земля Земля Земля Земля Земля ЮАР
Земля Земля Земля Земля Земля Земля Земля Австралия
Земля Земля Земля Земля Земля Земля Земля Новая Зеландия
Земля Земля Земля Земля Земля Земля Земля Индонезия
Земля Земля Земля Земля Земля Земля Земля Филиппины
Земля Земля Земля Земля Земля Земля Земля Япония
Земля Земля Земля Земля Земля Земля Земля Корея
Земля Земля Земля Земля Земля Земля Земля Вьетнам
Земля Земля Земля Земля Земля Земля Земля Таиланд
Земля Земля Земля Земля Земля Земля Земля Малайзия
Земля Земля Земля Земля Земля Земля Земля Сингапур
Земля Земля Земля Земля Земля Земля Земля Бирма
Земля Земля Земля Земля Земля Земля Земля Бангладеш
Земля Земля Земля Земля Земля Земля Земля Непал
Земля Земля Земля Земля Земля Земля Земля Шри-Ланка
Земля Земля Земля Земля Земля Земля Земля Камбоджа
Земля Земля Земля Земля Земля Земля Земля Лаос
Земля Земля Земля Земля Земля Земля Земля Тайвань
Земля Земля Земля Земля Земля Земля Земля Монголия
Земля Земля Земля Земля Земля Земля Земля Северная Земля
Земля Земля Земля Земля Земля Земля Земля Земля Франца-Иосифа
Земля Земля Земля Земля Земля Земля Земля Земля Гранта
Земля Земля Земля Земля Земля Земля Земля Земля Баффина
Земля Земля Земля Земля Земля Земля Земля Земля Элсмира
Земля Земля Земля Земля Земля Земля Земля Земля Виктории
Земля Земля Земля Земля Земля Земля Земля Земля Принца Патрика
Земля Земля Земля Земля Земля Земля Земля Земля Девон
Земля Земля Земля Земля Земля Земля Земля Земля Ньюфаундленд
Земля Земля Земля Земля Земля Земля Земля Земля Гудзонов
Земля Земля Земля Земля Земля Земля Земля Земля Аляска
Земля Земля Земля Земля Земля Земля Земля Земля Канада
Земля Земля Земля Земля Земля Земля Земля Земля США
Земля Земля Земля Земля Земля Земля Земля Земля Мексика
Земля Земля Земля Земля Земля Земля Земля Земля Бразилия
Земля Земля Земля Земля Земля Земля Земля Земля Аргентина
Земля Земля Земля Земля Земля Земля Земля Земля Чили
Земля Земля Земля Земля Земля Земля Земля Земля Перу
Земля Земля Земля Земля Земля Земля Земля Земля Боливия
Земля Земля Земля Земля Земля Земля Земля Земля Колумбия
Земля Земля Земля Земля Земля Земля Земля Земля Венесуэла
Земля Земля Земля Земля Земля Земля Земля Земля Куба
Земля Земля Земля Земля Земля Земля Земля Земля Гаити
Земля Земля Земля Земля Земля Земля Земля Земля Ямайка
Земля Земля Земля Земля Земля Земля Земля Земля Багамские о-ва
Земля Земля Земля Земля Земля Земля Земля Земля Гавайские о-ва
Земля Земля Земля Земля Земля Земля Земля Земля Галапагосские о-ва
Земля Земля Земля Земля Земля Земля Земля Земля Фолклендские о-ва
Земля Земля Земля Земля Земля Земля Земля Земля Огненная Земля
Земля Земля Земля Земля Земля Земля Земля Земля Мексиканский залив
Земля Земля Земля Земля Земля Земля Земля Земля Карибское море
Земля Земля Земля Земля Земля Земля Земля Земля Панамский канал
Земля Земля Земля Земля Земля Земля Земля Земля Магелланов пролив
Земля Земля Земля Земля Земля Земля Земля Земля Северный тропик
Земля Земля Земля Земля Земля Земля Земля Земля Южный тропик
Земля Земля Земля Земля Земля Земля Земля Земля Экватор
Земля Земля Земля Земля Земля Земля Земля Земля Северный полярный круг
Земля Земля Земля Земля Земля Земля Земля Земля Южный полярный круг
Земля Земля Земля Земля Земля Земля Земля Земля Монголия
Земля Земля Земля Земля Земля Земля Земля Земля Китай
Земля Земля Земля Земля Земля Земля Земля Земля Индия
Земля Земля Земля Земля Земля Земля Земля Земля Пакистан
Земля Земля Земля Земля Земля Земля Земля Земля Афганистан
Земля Земля Земля Земля Земля Земля Земля Земля Иран
Земля Земля Земля Земля Земля Земля Земля Земля Ирак
Земля Земля Земля Земля Земля Земля Земля Земля Саудовская Аравия
Земля Земля Земля Земля Земля Земля Земля Земля Турция
Земля Земля Земля Земля Земля Земля Земля Земля Сирия
Земля Земля Земля Земля Земля Земля Земля Земля Израиль
Земля Земля Земля Земля Земля Земля Земля Земля Египет
Земля Земля Земля Земля Земля Земля Земля Земля Ливия
Земля Земля Земля Земля Земля Земля Земля Земля Алжир
Земля Земля Земля Земля Земля Земля Земля Земля Марокко
Земля Земля Земля Земля Земля Земля Земля Земля Тунис
Земля Земля Земля Земля Земля Земля Земля Земля Судан
Земля Земля Земля Земля Земля Земля Земля Земля Эфиопия
Земля Земля Земля Земля Земля Земля Земля Земля Сомали
Земля Земля Земля Земля Земля Земля Земля Земля Кения
Земля Земля Земля Земля Земля Земля Земля Земля Танзания
Земля Земля Земля Земля Земля Земля Земля Земля Заир
Земля Земля Земля Земля Земля Земля Земля Земля Нигерия
Земля Земля Земля Земля Земля Земля Земля Земля Гана
Земля Земля Земля Земля Земля Земля Земля Земля Мали
Земля Земля Земля Земля Земля Земля Земля Земля Сенегал
Земля Земля Земля Земля Земля Земля Земля Земля Мавритания
Земля Земля Земля Земля Земля Земля Земля Земля Намибия
Земля Земля Земля Земля Земля Земля Земля Земля Ботсвана
Земля Земля Земля Земля Земля Земля Земля Земля Зимбабве
Земля Земля Земля Земля Земля Земля Земля Земля Мозамбик
Земля Земля Земля Земля Земля Земля Земля Земля Мадагаскар
Земля Земля Земля Земля Земля Земля Земля Земля ЮАР
Земля Земля Земля Земля Земля Земля Земля Земля Австралия
Земля Земля Земля Земля Земля Земля Земля Земля Новая Зеландия
Земля Земля Земля Земля Земля Земля Земля Земля Индонезия
Земля Земля Земля Земля Земля Земля Земля Земля Филиппины
Земля Земля Земля Земля Земля Земля Земля Земля Япония
Земля Земля Земля Земля Земля Земля Земля Земля Корея
Земля Земля Земля Земля Земля Земля Земля Земля Вьетнам
Земля Земля Земля Земля Земля Земля Земля Земля Таиланд
Земля Земля Земля Земля Земля Земля Земля Земля Малайзия
Земля Земля Земля Земля Земля Земля Земля Земля Сингапур
Земля Земля Земля Земля Земля Земля Земля Земля Бирма
Земля Земля Земля Земля Земля Земля Земля Земля Бангладеш
Земля Земля Земля Земля Земля Земля Земля Земля Непал
Земля Земля Земля Земля Земля Земля Земля Земля Шри-Ланка
Земля Земля Земля Земля Земля Земля Земля Земля Камбоджа
Земля Земля Земля Земля Земля Земля Земля Земля Лаос
Земля Земля Земля Земля Земля Земля Земля Земля Тайвань
Земля Земля Земля Земля Земля Земля Земля Земля Монголия
Земля Земля Земля Земля Земля Земля Земля Земля Северная Земля
Земля Земля Земля Земля Земля Земля Земля Земля Земля Франца-Иосифа
Земля Земля Земля Земля Земля Земля Земля Земля Земля Гранта
Земля Земля Земля Земля Земля Земля Земля Земля Земля Баффина
Земля Земля Земля Земля Земля Земля Земля Земля Земля Элсмира
Земля Земля Земля Земля Земля Земля Земля Земля Земля Виктории
Земля Земля Земля Земля Земля Земля Земля Земля Земля Принца Патрика
Земля Земля Земля Земля Земля Земля Земля Земля Земля Девон
Земля Земля Земля Земля Земля Земля Земля Земля Земля Ньюфаундленд
Земля Земля Земля Земля Земля Земля Земля Земля Земля Гудзонов
Земля Земля Земля Земля Земля Земля Земля Земля Земля Аляска
Земля Земля Земля Земля Земля Земля Земля Земля Земля Канада
Земля Земля Земля Земля Земля Земля Земля Земля Земля США
Земля Земля Земля Земля Земля Земля Земля Земля Земля Мексика
Земля Земля Земля Земля Земля Земля Земля Земля Земля Бразилия
Земля Земля Земля Земля Земля Земля Земля Земля Земля Аргентина
Земля Земля Земля Земля Земля Земля Земля Земля Земля Чили
Земля Земля Земля Земля Земля Земля Земля Земля Земля Перу
Земля Земля Земля Земля Земля Земля Земля Земля Земля Боливия
Земля Земля Земля Земля Земля Земля Земля Земля Земля Колумбия
Земля Земля Земля Земля Земля Земля Земля Земля Земля Венесуэла
Земля Земля Земля Земля Земля Земля Земля Земля Земля Куба
Земля Земля Земля Земля Земля Земля Земля Земля Земля Гаити
Земля Земля Земля Земля Земля Земля Земля Земля Земля Ямайка
Земля Земля Земля Земля Земля Земля Земля Земля Земля Багамские о-ва
Земля Земля Земля Земля Земля Земля Земля Земля Земля Гавайские о-ва
Земля Земля Земля Земля Земля Земля Земля Земля Земля Галапагосские о-ва
Земля Земля Земля Земля Земля Земля Земля Земля Земля Фолклендские о-ва
Земля Земля Земля Земля Земля Земля Земля Земля Земля Огненная Земля
Земля Земля Земля Земля Земля Земля Земля Земля Земля Мексиканский залив
Земля Земля Земля Земля Земля Земля Земля Земля Земля Карибское море
Земля Земля Земля Земля Земля Земля Земля Земля Земля Панамский канал
Земля Земля Земля Земля Земля Земля Земля Земля Земля Магелланов пролив
Земля Земля Земля Земля Земля Земля Земля Земля Земля Северный тропик
Земля Земля Земля Земля Земля Земля Земля Земля Земля Южный тропик
Земля Земля Земля Земля Земля Земля Земля Земля Земля Экватор
Земля Земля Земля Земля Земля Земля Земля Земля Земля Северный полярный круг
Земля Земля Земля Земля Земля

АТМОСФЕРНОЕ ДАВЛЕНИЕ И ВОЗДУШНЫЕ ТЕЧЕНИЯ В ЯНВАРЕ

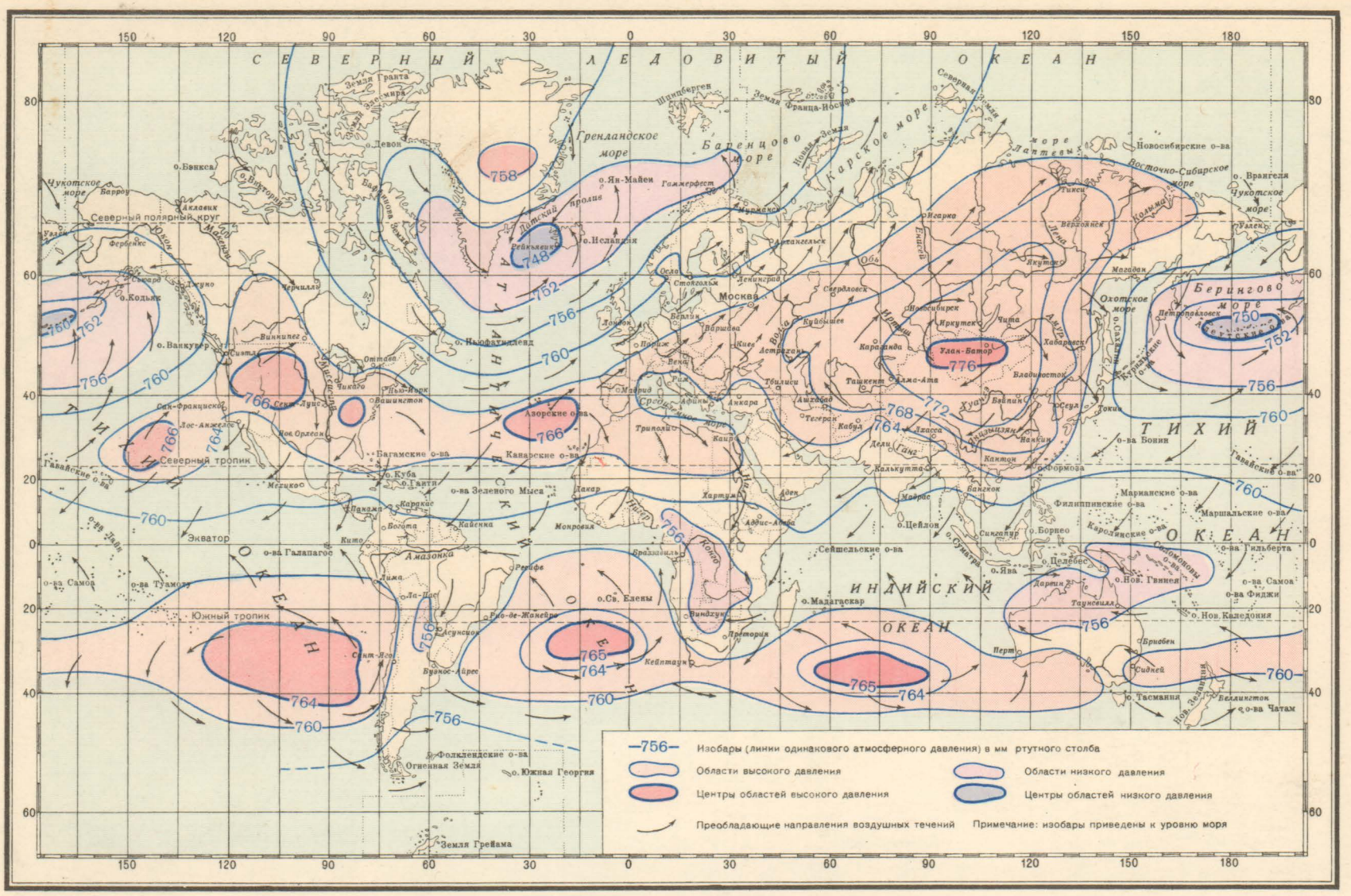

АТМОСФЕРНОЕ ДАВЛЕНИЕ И ВОЗДУШНЫЕ ТЕЧЕНИЯ В ИЮЛЕ

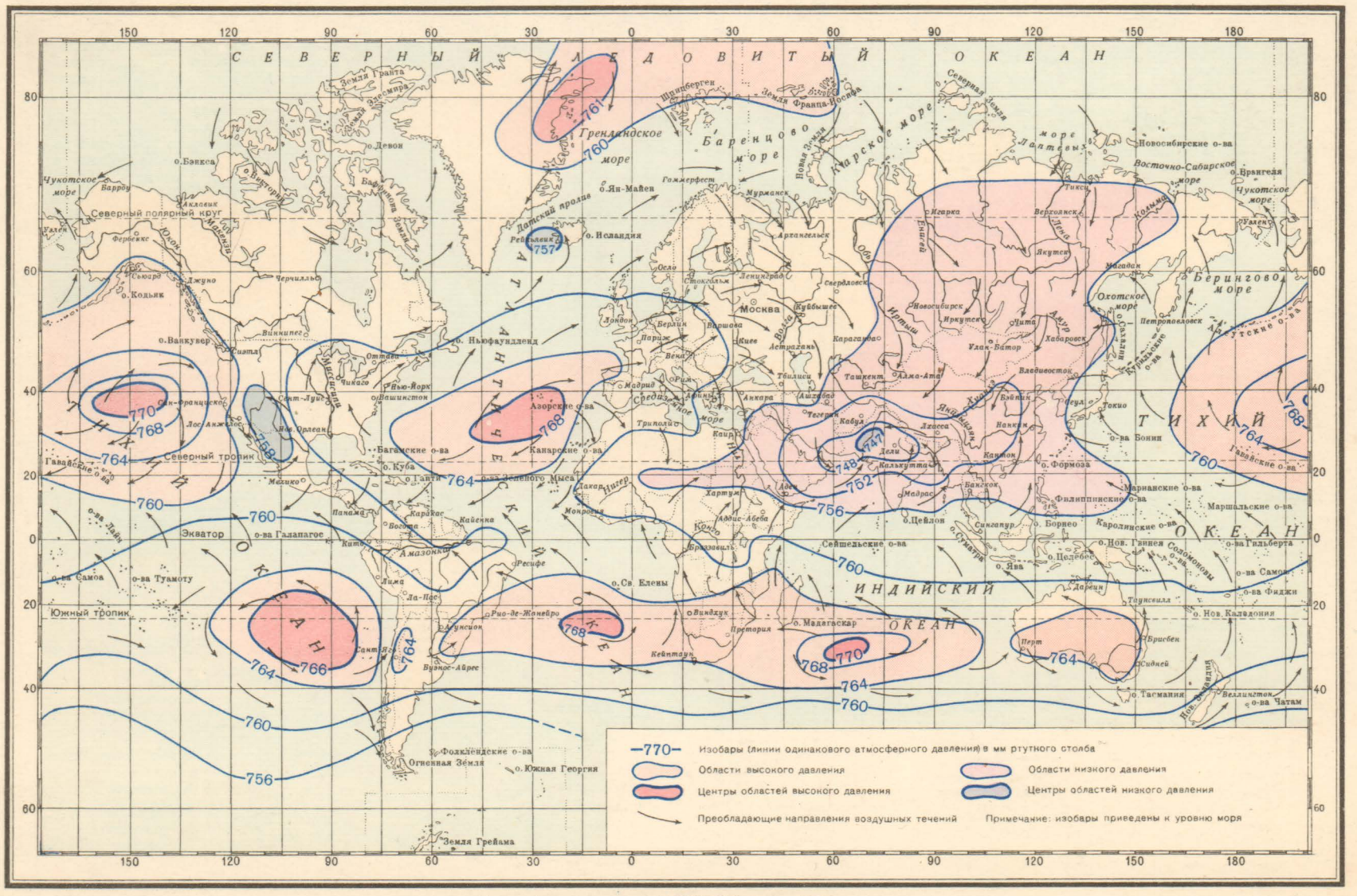

Масштаб по экватору 1:200000000 (1 см—2000 км)

РАСТИТЕЛЬНОСТЬ МИРА И МОРСКИЕ ТЕЧЕНИЯ ДЛЯ ЛЕТА СЕВЕРНОГО ПОЛУШАРИЯ

Масштаб по экватору 1:180000000 (1 см—1800 км)

Консультант по растительности—доктор биологических наук профессор Л. В. Кудряшев.
Морские течения составлены кандидатом физико-математических наук В. А. Ледневым и А. М. Муромцевым (Гос. Океанографический институт)

КАРТА ВАЖНЕЙШИХ МОРСКИХ КОММУНИКАЦИЙ

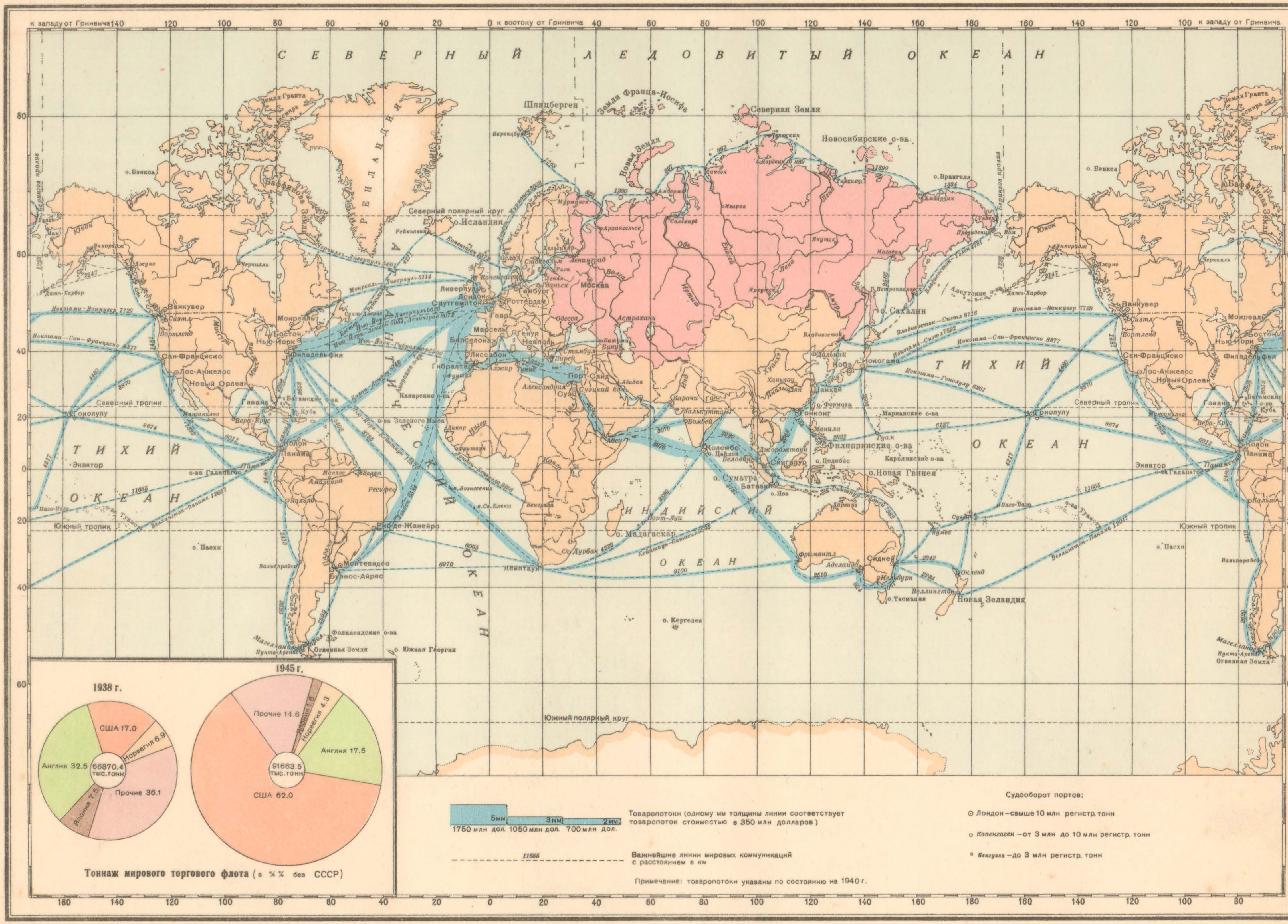

Масштаб по экватору 1:180 000 000 (1см–1800 км)

КАРТА ВАЖНЕЙШИХ АВИАЛИНИЙ

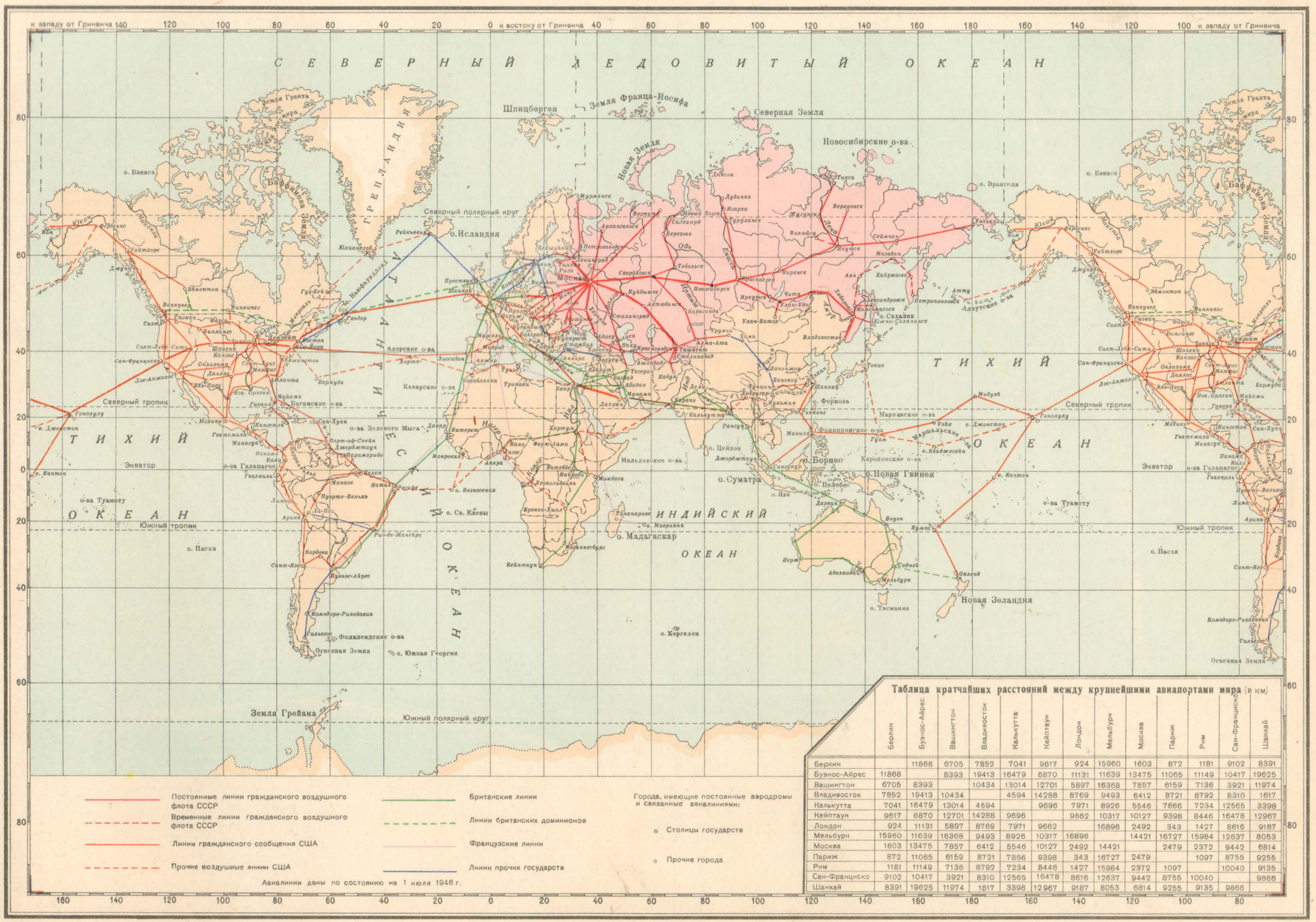

Таблица кратчайших расстояний между крупнейшими авиапортами мира (в км)

	Берлин	Буэнос-Айрес	Вашингтон	Владивосток	Калькутта	Кейптаун	Лондон	Мельбурн	Москва	Париж	Рим	Сан-Франциско	Шанхай
Берлин		11868	6705	7852	7041	9617	924	15960	1603	872	1181	9102	8391
Буэнос-Айрес	11868		8393	19413	16479	6870	11131	11639	13475	11065	11149	10417	19625
Вашингтон	6705	8393		10434	13014	12701	5897	16368	7857	6159	7136	3921	11974
Владивосток	7852	19413	10434		4594	14288	8769	9493	6412	8721	8792	8310	1617
Калькутта	7041	16479	13014	4594		9696	7971	8926	5546	7866	7234	12565	3398
Кейптаун	9617	6870	12701	14288	9696		9662	10317	10127	9398	8446	16478	12967
Лондон	924	11131	5897	8769	7971	9662		16896	2492	343	1427	8616	9187
Мельбурн	15960	11639	16368	9493	8926	10317	16896		14421	16727	15984	12637	8053
Москва	1603	13475	7857	6412	5546	10127	2492	14421		2479	2372	9442	6814
Париж	872	11065	6159	8721	7866	9398	343	16727	2479		1097	8755	9255
Рим	1181	11149	7136	8792	7234	8446	1427	15984	2372	1097		10040	9135
Сан-Франциско	9102	10417	3921	8310	12565	16478	8616	12637	9442	8755	10040		9866
Шанхай	8391	19625	11974	1617	3398	12967	9187	8053	6814	9255	9135	9866	

Масштаб по экватору 1:180 000 000 (1 см—1800 км)

МИРОВАЯ КАРТА ЧАСОВЫХ ПОЯСОВ

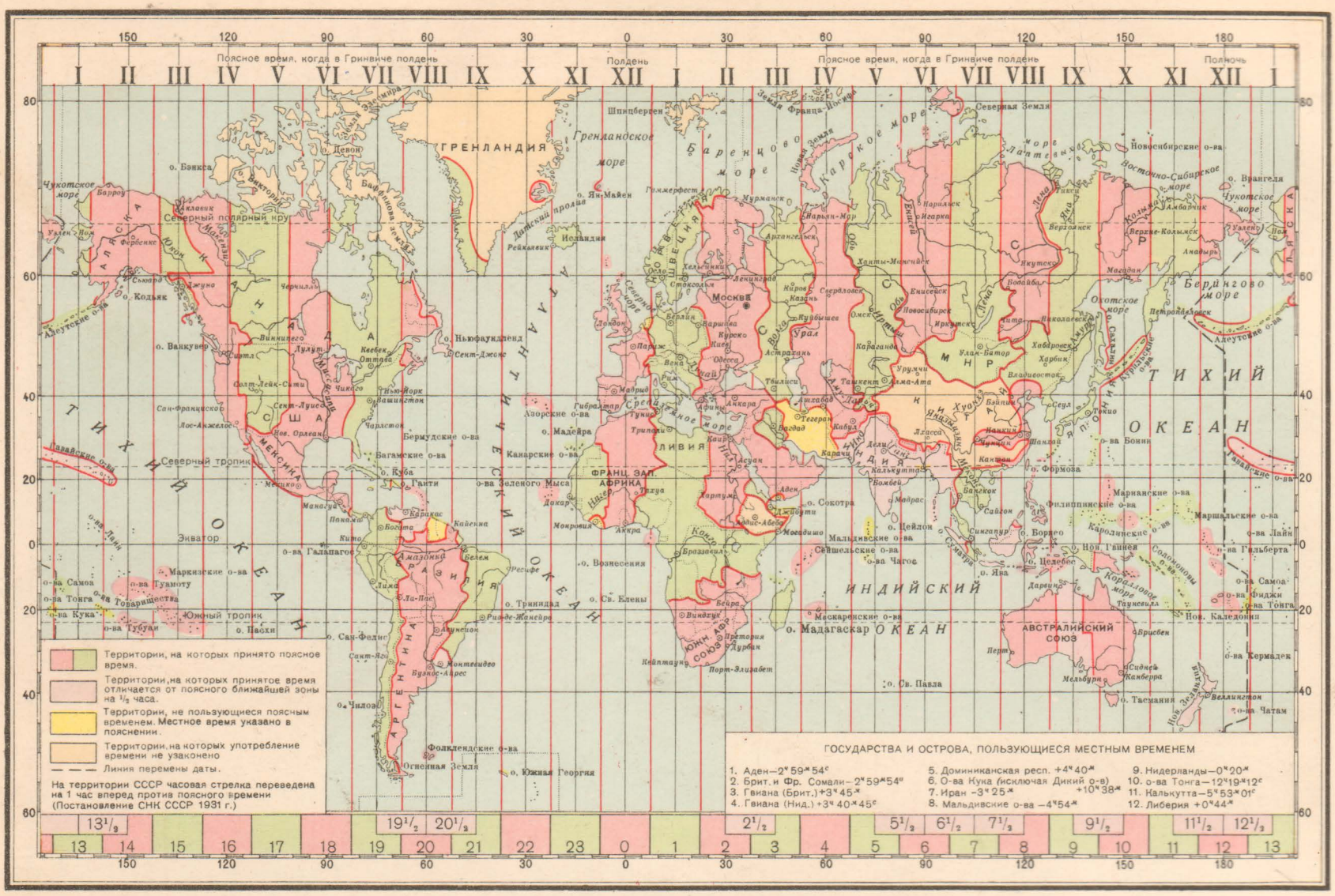

КАРТА МАГНИТНЫХ СКЛОНЕНИЙ ДЛЯ ЭПОХИ 1945 ГОДА

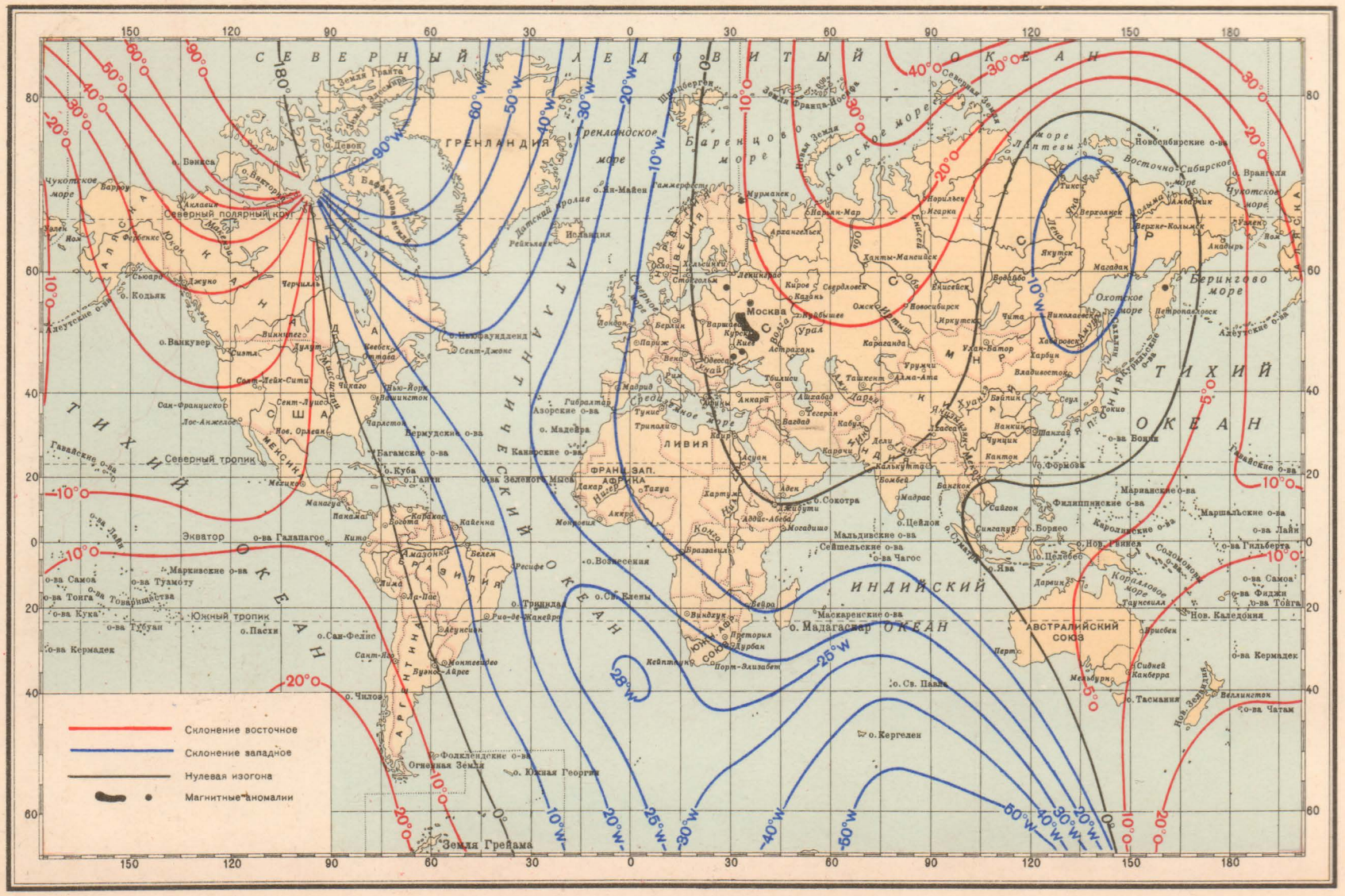

Масштаб по экватору 1:200 000 000 (1см—2000 км)

КАРТЫ

МАТЕРИКОВ И ИНОСТРАННЫХ

ГОСУДАРСТВ

ниже 0 0 200 500 1000 2000 3000 5000 выше 5000
Высоты в метрах
0 200 2000 4000 6000 глубже 6000
Глубины в метрах
Граница распространения льдов

Масштаб 1:18 000 000 (1 см—180 км)

км 200 0 200 400 600 800 км

Цифрами на карте обозначены:

1. Андорра
2. Испанское Марокко
3. Княжество Лихтенштейн
4. Герцогство Люксембург
5. Княжество Монако
6. Нидерланды
7. Сан-Марино
8. Свободная Территория Триест
9. Швейцария
10. Арендованная СССР территория Порккала-Удд

ЗАПАДНАЯ ЕВРОПА (СПЕЦИАЛЬНЫЕ КАРТЫ)

А. ПЛОТНОСТЬ НАСЕЛЕНИЯ

КРУПНЫЕ ГОРОДА

- Париж — более 1 млн жителей
- Ливерпуль — 500 000—1 000 000 жителей
- Гавр — 100 000—500 000 жителей
- Овиедо — 50 000—100 000 жителей

ПЛОТНОСТЬ ОСТАЛЬНОГО НАСЕЛЕНИЯ на 1 кв. км

без городов, имеющих более 50 тыс. жителей

- более 200 человек
- 100—200 человек
- 50—100 человек
- 10—50 человек
- менее 10 человек

Б. МЕСТОРОЖДЕНИЯ СТРАТЕГИЧЕСКОГО СЫРЬЯ

- Каменный уголь и антрацит
- Бурый уголь
- Нефть
- Fe Железная руда
- Mn Марганцевая руда
- Cr Хромиты
- Cu Медь
- Pb Свинец
- Zn Цинк
- Полиметаллы
- Al Алюминий (бокситы)
- Ni Никель
- Sn Олово
- Hg Ртуть
- Co Кобальт
- W Вольфрам
- Mo Молибден
- Sb Сурьма
- U Уран-радий
- K Калийная соль
- P Фосфориты и апатиты
- S Сера
- Mg Магнезит
- Графит
- Fe Месторождения, имеющие мировое значение
- Fe Месторождения, имеющие крупное народно-хозяйственное значение
- Fe Прочие важные месторождения

Масштаб 1:24 000 000 (1 см—240 км)

км 250 0 250 500 750 1000 км

СЕВЕРО-ЗАПАДНАЯ ЕВРОПА (ФИЗИЧЕСКАЯ КАРТА)

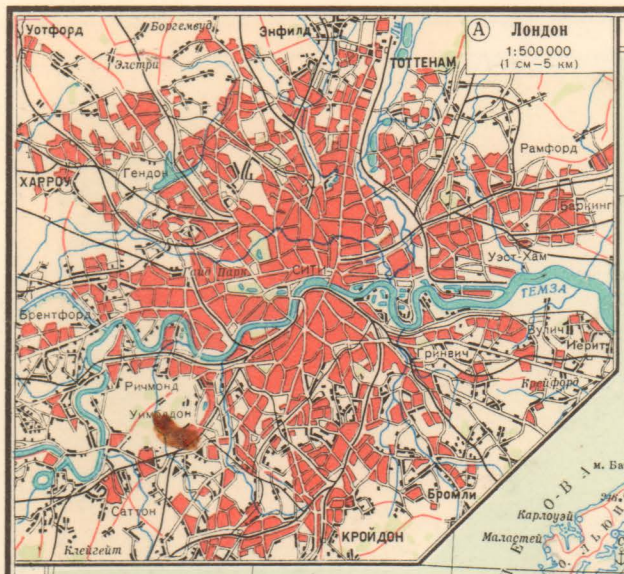

ЛОНДОН	более 1 000 000 жителей
МАНЧЕСТЕР	от 500 000 до 1 000 000 жит.
ПЛИМУТ	от 100 000 до 500 000 жит.
Глочестер	от 50 000 до 100 000 жит.
Хоршам	от 10 000 до 50 000 жит.
Бодмин	менее 10 000 жителей

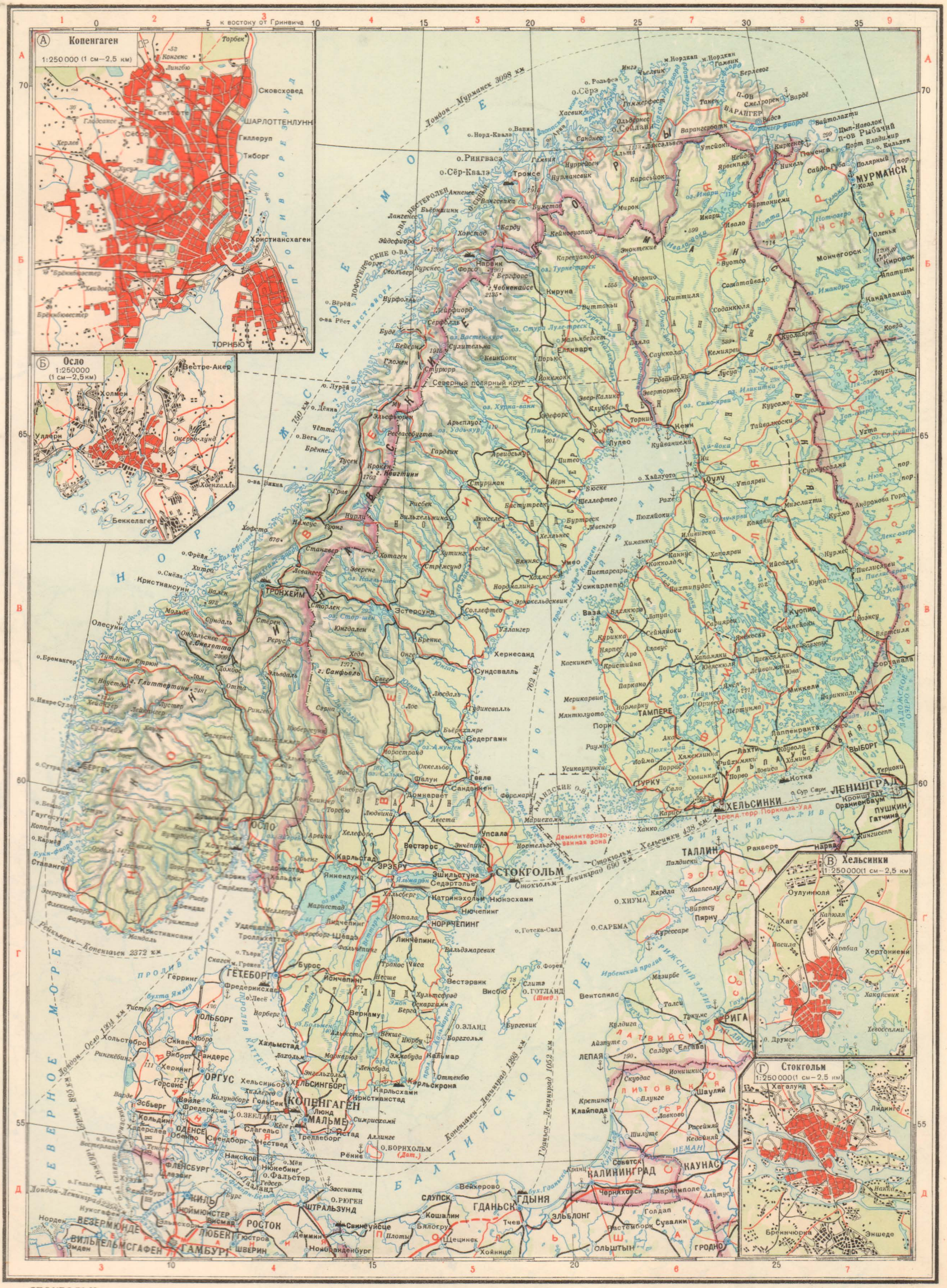

СТОКГОЛЬМ более 500 000 жителей
МАЛЬМЕ от 100 000 до 500 000 жит.
НОРРЧЁПИНГ от 50 000 до 100 000 жит.
Вестэрос от 25 000 до 50 000 жит.
Фалун от 10 000 до 25 000 жит.
Торебю менее 10 000 жителей

ЦЕНТРАЛЬНАЯ и ЗАПАДНАЯ ЕВРОПА (ФИЗИЧЕСКАЯ КАРТА)

ПАРИЖ более 1 000 000 жителей
ЛИОН от 500 000 до 1 000 000 жит.
ГАВР от 100 000 до 500 000 жит.
Анжер от 50 000 до 100 000 жит.
Бурж от 10 000 до 50 000 жит.
Ле Шарите менее 10 000 жителей

Масштаб 1:4 500 000 (1 см—45 км)

км 50 0 50 100 150 200 км

Названия территорий, не подписанных на карте
1 Республика Андорра
2 Княжество Монако

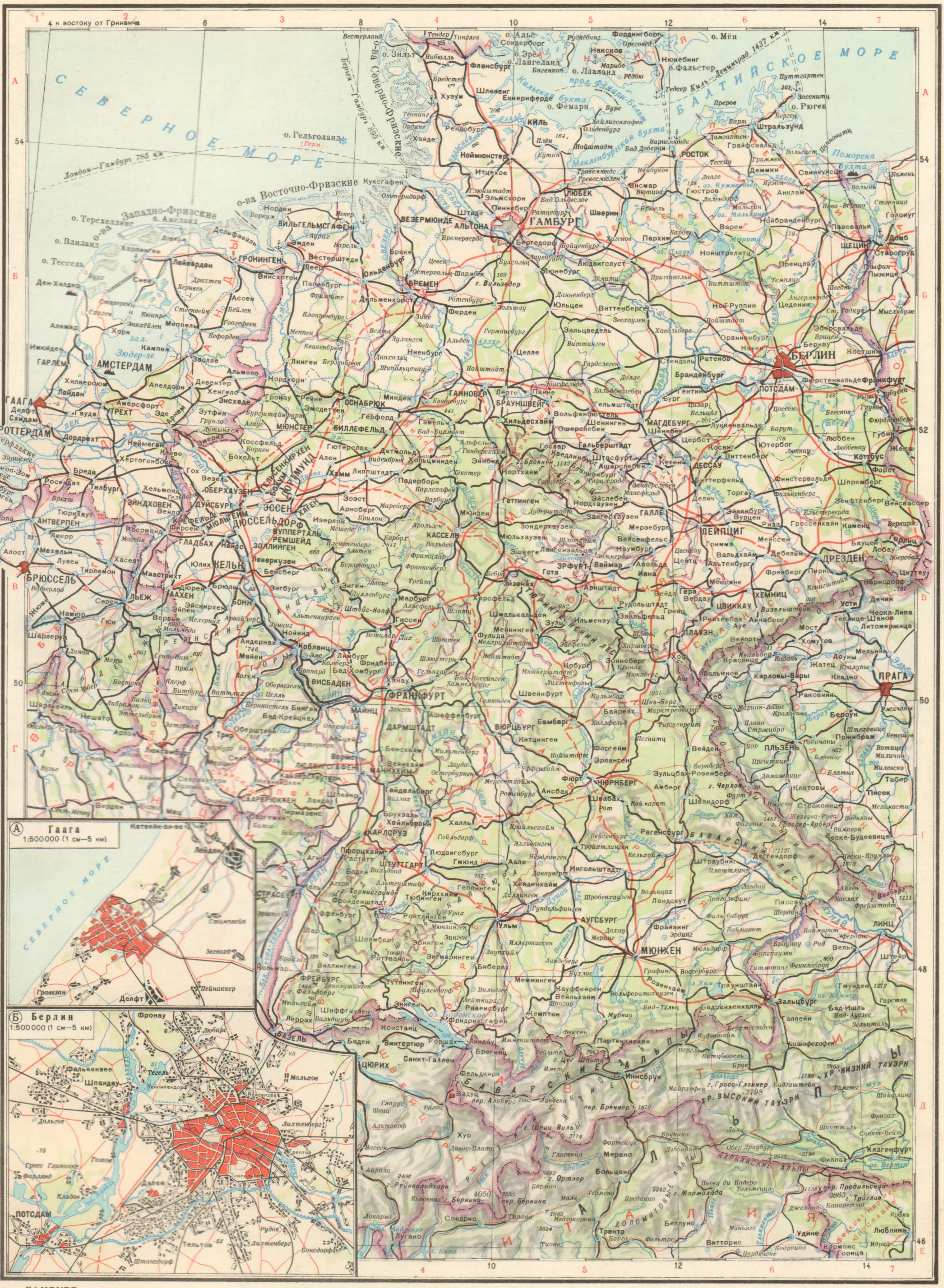

ГАМБУРГ	более 1 000 000 жит.
ЛЕЙПЦИГ	от 500 000 до 1 000 000 жит.
БРЕМЕН	от 100 000 до 500 000 жит.
Ульм	от 50 000 до 100 000 жит.
Гмюнд	от 10 000 до 50 000 жит.
Цоссен	менее 10 000 жителей

Масштаб 1:3 500 000 (1см—35км)

км 50 0 50 100 150 200 км

Цифрами на карте обозначены:
1. Княжество Лихтенштейн

Земли Германии:
2. Гамбург
3. Бремен
4. Шаумбург-Липпе
5. Гогенцоллерн (Пруссия)

ЮГО-ВОСТОЧНАЯ ЕВРОПА (ФИЗИЧЕСКАЯ КАРТА)

ПОЛЬША

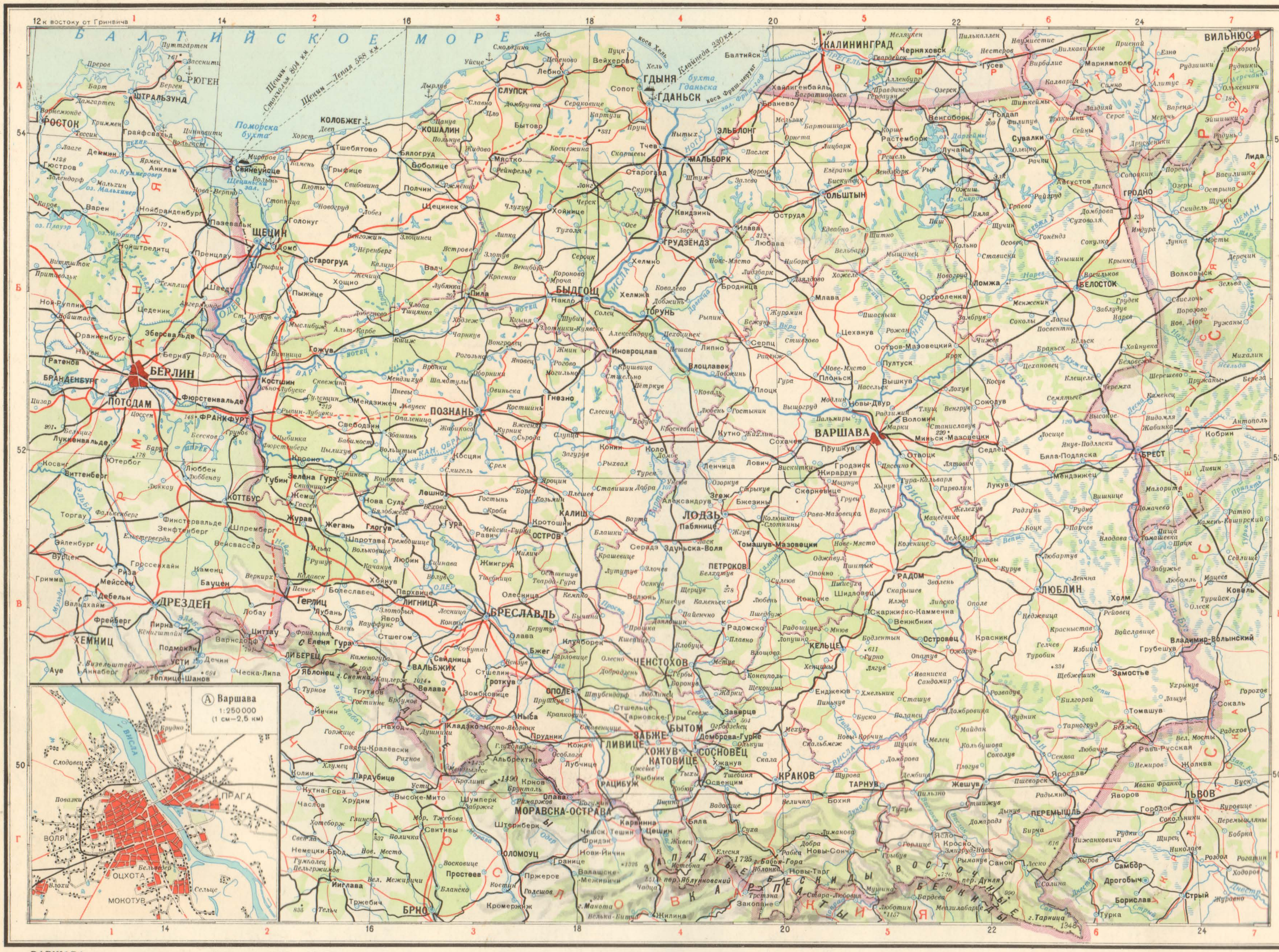

ВАРШАВА более 500 000 жителей
ЛЮБЛИН от 100 000 до 500 000 жит.
КАЛИШ от 50 000 до 100 000 жит.
Холм от 25 000 до 50 000 жит.
Бжезины от 10 000 до 25 000 жит.
Хмельник менее 10 000 жителей

Масштаб 1:3 000 000 (1 см—30 км)

км 30 0 30 60 90 120 км

ЧЕХОСЛОВАКИЯ, АВСТРИЯ и ВЕНГРИЯ

к востоку от Гринвича 10 2 12 3 14 4 16 5 18 6 20 7 22 8

А Прага 1:500 000 (1см—5км)

Б Вена 1:500 000 (1см—5 км)

В Будапешт 1:500 000 (1 см—5 км)

ПРАГА более 500 000 жителей
ЛИНЦ от 100 000 до 500 000 жит.
ОЛОМОУЦ от 50 000 до 100 000 жит.
Трнава от 25 000 до 50 000 жит.
Кремс от 10 000 до 25 000 жит.
Гмюнд *менее 10 000 жителей

Масштаб 1:3 500 000 (1 см—35 км)

км 50 0 50 100 150 200 км

Цифрой 1 на карте обозначено княжество Лихтенштейн

Масштаб 1:10 000 000 (1 см–100 км)

км 100 0 100 200 300 400 км

Цифрами на карте обозначены:
1 Свободная Территория Триест
2 Княжество Лихтенштейн

10 к западу от Гринвича

4к востоку от Гринвича

Масштаб 1:4500000 (1 см—45 км)

км 50 0 50 100 150 200 км

МАДРИД более 500000 жителей
МАЛАГА от 100000 до 500000 жит.
ХИХОН от 50000 до 100000 жит.
Толедо от 25000 до 50000 жит.
Аранхуэс от 10000 до 25000 жит.
Астурга менее 10000 жителей

Канарские острова (Исп.)
А 1:9000000 (1 см—90 км)

Б Лиссабон
1:250000
(1 см—2,5 км)

В Мадрид
1:250000
(1 см—2,5 км)

РИМ более 1 000 000 жителей
НЕАПОЛЬ от 500 000 до 1 000 000 жит.
ВЕНЕЦИЯ от 100 000 до 500 000 жит.
Анкона от 50 000 до 100 000 жит.
Чивитавеккья от 10 000 до 50 000 жит.
Анцио менее 10 000 жителей

Цифрами на карте обозначены:
1. Княжество Лихтенштейн
2. Свободная Территория Триест

14 к востоку от Гринвича
А Белград 1:250000(1см—2,5км)
Б Тирана 1:250000(1см—2,5км)
ТРИЕСТ
ЛЮБЛЯНА
ЗАГРЕБ
КЛАГЕНФУРТ
МАРИБОР
РИЕКА
БЕЛГРАД
НОВИСАД
СУБОТИЦА
СЕГЕД
КЕЧКЕМЕТ
БЕКЕШЧАБА
ТИМИШОАРА
АРАД
ПЕЧЬ
КАПОШВАР
ЗЕМУН
ПАНЧЕВО
ВРШАЦ
ПЕТРОВГРАД
ОСИЕК
ВИНКОВЦЫ
ВУКОВАР
СОМБОР
СТАРИ БЕЧЕЙ
ЖИМБОЛЯ
СЕНТА
ВЕЛИКА-КИКИНДА
ЗРЕНЯНИН
ПАНЧЕВО
ШАБАЦ
МИТРОВИЦА
ЗАЙЕЧАР
НИШ
ПИРОТ
ВРАНЬЕ
ЛЕСКОВАЦ
ВЕЛЕС
ШТИП
ПРИШТИНА
ПРИЗРЕН
ТЕТОВО
СКОПЛЕ
КУМАНОВО
ТИРАНА
ДУРАЦЦО
ЭЛЬБАСАН
БИТОЛЬ
ФЛОРИНА
КОРЧА
ПТОЛЕМАИС
КАСТОРИА
КОЗАНЕ
ВЕРИЯ
САЛОНИКИ
ЛАРИССА
КАРДИЦА
ТРИККАЛА
КАЛАМБАКА
ЯНИНА
КЕРКИРА
О. КЕРКИРА
ПАТРАС
ПЕЛОПОННЕС
САРАЕВО
МОСТАР
ТРОГИР
СПЛИТ
ШИБЕНИК
ЗАДАР
ДИНАРА
ЛИВНО
ТУЗЛА
ЗВОРНИК
ВИШЕГРАД
ФОЧА
ГОРАЖДЕ
ТРЕБИНЬЕ
ДУБРОВНИК
ЦЕТИНЬЕ
ПОДГОРИЦА
ДАНИЛОВГРАД
НИКШИЧ
ПЛЕВЛЯ
ПРИЕПОЛЬЕ
НОВИ-ПАЗАР
ВАЛЬЕВО
КРАГУЕВАЦ
ЧАЧАК
КРАЛЬЕВО
КРУШЕВАЦ
ЖАГУБИЦА
ПОЖАРЕВАЦ
СМЕДЕРЕВО
ТУРНУ-СЕВЕРИН
ВИДИН
ЗАЕЧАР
ПАРАЧИН
ЧУПРИЯ
ЧАЧАК
ЛОМ
КАЛАФАТ
ПРАХОВО
ЧЕТАТЯ
ЖЕЛЕЗНЫЕ ВОРОТА
ОРШОВА
ТУРНУ-СЕВЕРИН
СТРЕГАЙА
ПЕТРОВАЦ
ЖАГУБИЦА
НЕГОТИН
ПРАХОВО
ЧЕТАТЯ
ВИДИН
КАЛАФАТ
ЛОМ
АРЧАР
БЕЛОГРАДЧИК
МЕДКОВЕЦ
БЕРКОВИЦА
БЕЛА-ПОЛЯНКА
ПИРОТ
ЦАРИБРОД
БАБУШНИЦА
ЛЕСКОВАЦ
ЛЕБАНЕ
ЦРНА-ТРАВА
ТРЪН
БРЕЗНИК
ПЕРНИК
РАДОМИР
ВАЛАНДОВО
ДОЙРАН
КИЛКИС
ГУМЕНИССА
ЭДЕССА
ЯНИЦА
САЛОНИКИ
КАТЕРИНИ
ЛИТОХОРОН
ОССА
ОЛИМП
ЛАРИССА
КАРДИЦА
ФАРСАЛА
АЛЬМИРОС
ЛАМИЯ
СТИЛИС
МОЛОС
АЛИФИКЛИЯ
ЛЕВАДИЯ
ПАТРАС
ДИАКОПТОН
КАЛАВРИТА
ЭГИОН
КОРИНФСКИЙ ЗАЛ.
ПЕЛОПОННЕС
ЛЕФКАС
О. ЛЕФКАС
О. КЕФАЛЛИНИЯ
ИТАКА
ПРЕВЕЗА
АРТА
ПАРГО
ИГУМЕНИЦА
ФИЛИАТЕС
САРАНДА
ДЕЛЬВИНА
ГЫНОКАСТРА
ХИМАРА
ВАЛОНА
ФИЕРИ
БЕРАТ
ЭЛЬБАСАН
ПОГРАДЕЦ
ГЕРМАНЕС
ОХРИДА
ОЗ. ОХРИДСКОЕ
ПРИЛЕП
ТИТОВ ВЕЛЕС
ШТИП
ГОСТИВАР
ТЕТОВО
ПРИЗРЕН
ПРИШТИНА
ВРАНЬЕ
ЛЕСКОВАЦ
ПИРОТ
ЗАЙЕЧАР
ВЕЛИКО ТЫРНОВО
ПЛЕВЕН
РУСЕ
ВАРНА
ДОБРИЧ
ТУЛЧА
ГАЛАЦ
БРАИЛА
КОНСТАНЦА
ЧЕРНАВОДА
ОВИДИОПОЛЬ
ТУЛЧА
ИЗМАИЛ
ВИЛКОВО
ЛЕТНИЦА
ЛЕВСКИЙ
ПЛОВДИВ
ПАЗАРДЖИК
ПЕЩЕРА
ПЕРНИК
ГОРНА-ДЖУМАЯ
ПЕТРИЧ
САНДАНСКИ
ГОЦЕ-ДЕЛЧЕВ
ДЕВЕЛИЙ
ЯМБОЛ
ТОПОЛОВГРАД
ЭДИРНЕ
ГЕЛИБОЛУ
ЧАНАККАЛЕ
ЭЛЕЙБОЛУ
ЛЕМНОС
ЛИМНОС
ЭГЕЙСКОЕ МОРЕ
ИОНИЧЕСКОЕ МОРЕ
ТИРРЕНСКОЕ МОРЕ
АДРИАТИЧЕСКОЕ МОРЕ
ПРОЛИВ ОТРАНТО
ЗАЛИВ ТАРАНТО
Триест — Порт-Саид 1554 км
Стамбул — Порт-Саид 2134 км
Порт-Саид 2404 км
Масштаб 1: 3 500 000 (1 см—35 км)
км 50 0 50 100 150 200 км
ЗАГРЕБ более 100000 жителей
САРАЕВО от 50000 до 100000 жит.
Скутари от 25000 до 50000 жит.
Мостар от 10000 до 25000 жит.
Ливно менее 10000 жителей

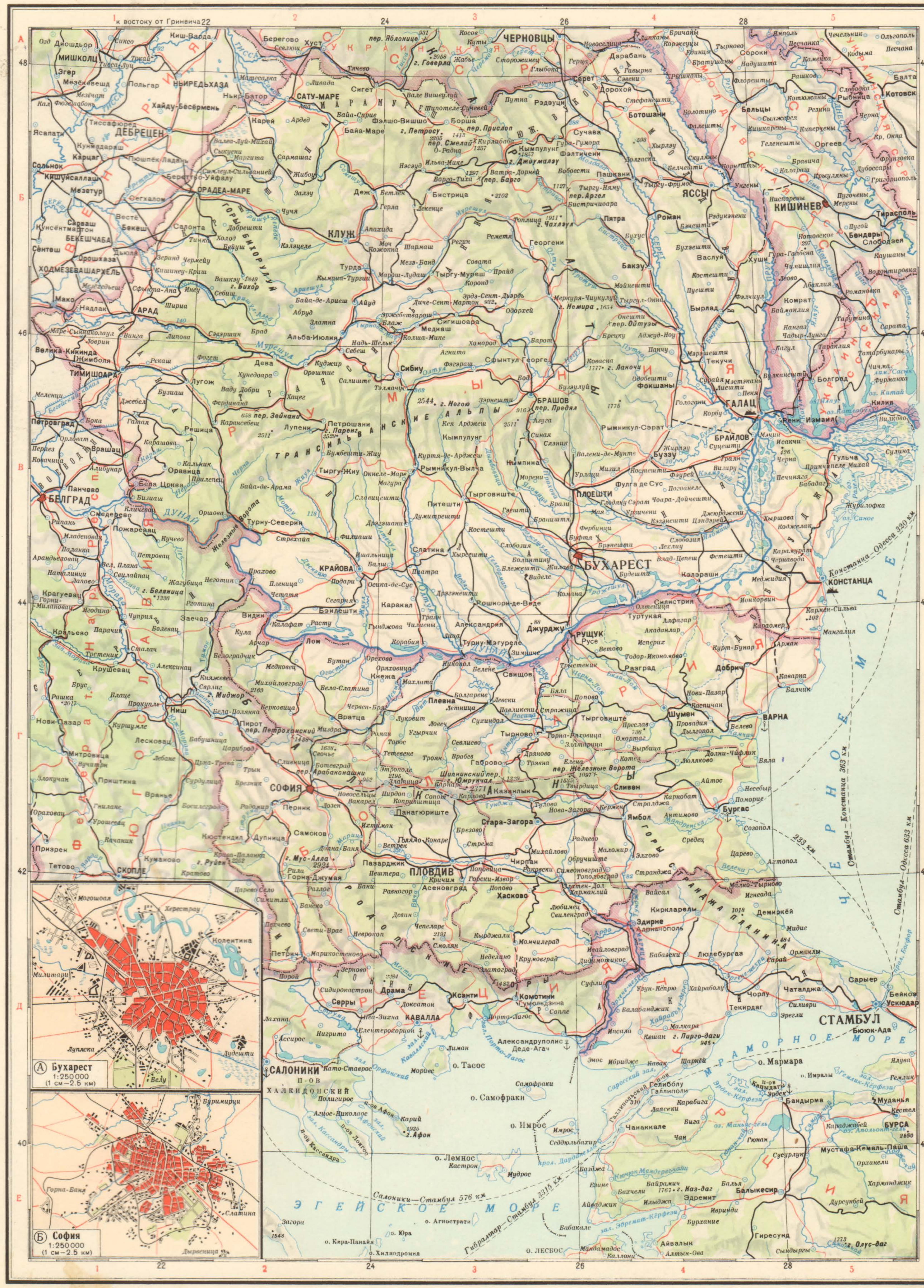

СТАМБУЛ	более 500 000 жителей
ПЛОВДИВ	от 100 000 до 500 000 жит.
КРАЙОВА	от 50 000 до 100 000 жит.
Плевна	от 25 000 до 50 000 жит.
Килия	от 10 000 до 25 000 жит.
Рашков	менее 10 000 жителей

Масштаб 1:3 500 000 (1 см — 35 км)

км 50 0 50 100 150 200 км

Цифрой 1 на карте обозначено государство Албания

АФИНЫ свыше 100 000 жителей
ПАТРАС от 50 000 до 100 000 жит.
Каламы от 25 000 до 50 000 жит.
Спарта от 10 000 до 25 000 жит.
Пилос менее 10 000 жителей

1:55 000 000 (1 см—550 км)

км 500 0 500 1000 1500 2000 км

Проекция Мольвейде

Цифрами на карте обозначены:

1 Сальвадор
2 Британский Гондурас
3 Гаити
4 Доминиканская респ.
5 Коста-Рика
6 Дания
7 Нидерланды
8 Бельгия
9 Свободная Террит. Триест
10 Албания
11 Болгария
12 Португалия
13 Турция
14 Испанское Марокко
15 Ифни (Исп.)
16 Египет
17 Гамбия (Брит.)
18 Португальская Гвинея
19 Сьерра-Леоне (Брит.)
20 Того (мандат Брит.)
21 Того (мандат Фр.)
22 Камерун (мандат Брит.)
23 Рио-Муни (Исп.)
24 Кабинда (Порт.)
25 Австрал. владения

Масштаб 1:36 000 000 (1см–360км)

км 500 0 500 1000 1500 2000 км

ниже 0, 0, 200, 500, 1000, 1500, 2000, 3000, выше 3000 — Высоты в метрах

0, 200, 2000, 4000, 6000, глубже 6000 — Глубины в метрах

Масштаб 1:36 000 000 (1 см—360 км)

км 500 0 500 1000 1500 2000 км

Цифрами на карте обозначены:

1 Ливан
2 Палестина (мандат Брит.)
3 Трансиордания (манд. Брит.)
4 Нейтральная зона
5 Кувейт (Брит.)
6 Аден (Брит.)
7 Исп. Марокко
8 Ифни (Исп.)
9 Гамбия (Брит.)
10 Португ. Гвинея
11 Фр. Сомали
12 Сьерра-Леоне (Брит.)
13 Того (мандат Брит.)
14 Того (мандат Фр.)
15 Рио-Муни (Исп.)
16 Кабинда (Порт.)
17 Руанда-Урунди (манд. Бельг.)
18 Трансвааль
19 Респ. Оранжевая
20 Наталь
21 Свазиленд (Брит.)
22 Базутоленд (Брит.)

Масштаб 1:36 000 000 (1см—360км)

км 500 0 500 1000 1500 2000 км

Цифрами на карте обозначены:

1 Аден (Брит.)
2 Брит. Малайя
3 Кувейт (Брит.)
4 Ливан
5 Палестина (межд. Брит.)
6 Трансиордания (межд. Брит.)
7 Брит. Сев. Борнео
8 Новая Гвинея (межд. Австрал.)
9 Папуа (Австрал.)
10 Тимор (Порт.)

Ⓐ ПРОФИЛЬ ГЛАВНЕЙШИХ ГОРНЫХ СИСТЕМ АЗИИ

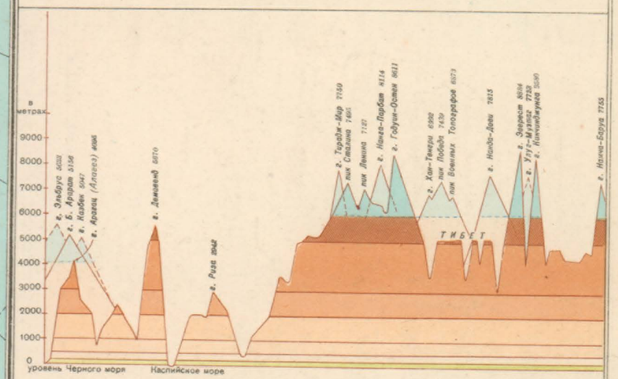

Вертикальный масштаб 1:200 000

Ⓑ ВЫСОЧАЙШИЙ ГОРНЫЙ РАЙОН СССР

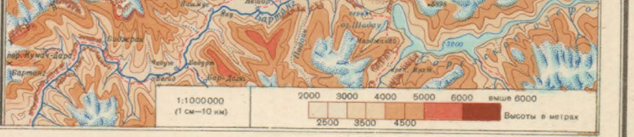

ниже 0 0 200 500 1000 2000 3000 5000 выше 5000
Высоты в метрах
0 200 2000 4000 6000 глубже 6000
Глубины в метрах
Граница распространения льдов

ТУРЦИЯ, ИРАК, СИРИЯ, ЛИВАН, ПАЛЕСТИНА и ТРАНСИОРДАНИЯ

КАИР	более 500 000 жителей	Триполи	от 25 000 до 50 000 жит.
ИЗМИР	от 100 000 до 500 000 жит.	Мугла	от 10 000 до 25 000 жит.
БАТУМИ	от 50 000 до 100 000 жит.	Эжирдаг	менее 10 000 жителей

Масштаб 1:8 000 000 (1 см—80 км)

км 100 0 100 200 300 400 км

ИРАН и АФГАНИСТАН

ТЕГЕРАН более 500 000 жителей
КАБУЛ от 100 000 до 500 000 жит.
АРАК от 50 000 до 100 000 жит.
Герат от 25 000 до 50 000 жит.
Нишапур от 10 000 до 25 000 жит.
Гемунд менее 10 000 жителей

Масштаб 1:10 000 000 (1 см—100 км)

км 100 0 100 200 300 400 км

Граница территории Смешанного Советско-Иранского Общества

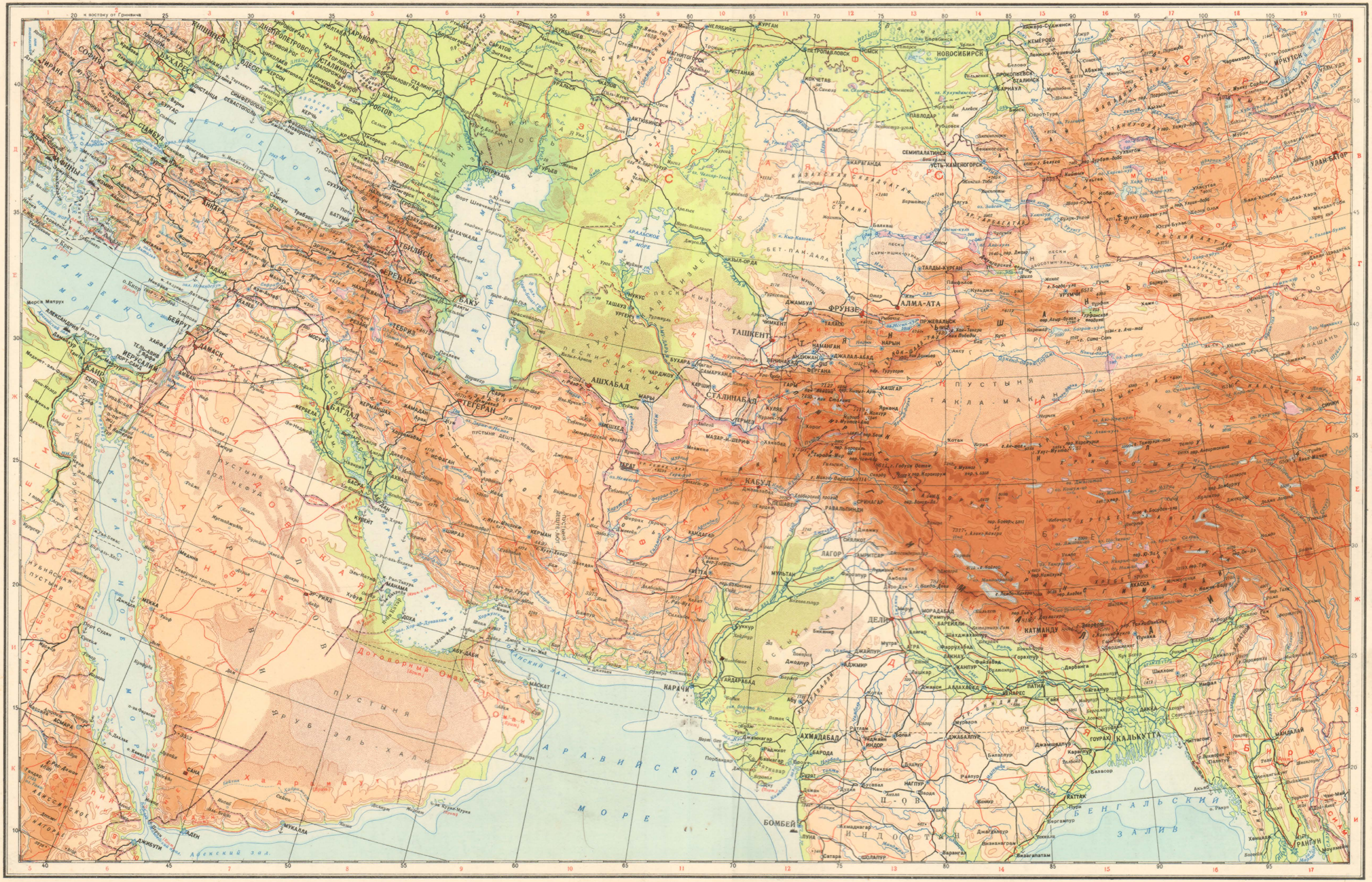

ниже 0	0	200	500	1000	2000	3000	4000	5000	6000	выше 6000

Высоты в метрах

0 200 1500 2000 глубже 2000

Глубины в метрах

Масштаб 1:15000000 (1 см—150 км)

150 0 150 300 450 600

Цифрами на карте обозначены:

1. Молдавская ССР
2. Грузинская ССР
3. Азербайджанская ССР
4. Армянская ССР
5. Федерат Нар. Респ. Югославия
6. Албания
7. Ливан
8. Палестина (*Брит. мандат*)
9. Фр. Сомали
10. Брит. Сомали

БОМБЕЙ более 500000 жителей
АДЖМИР от 100000 до 500000 жит.
Каттак от 50000 до 100000 жит.
Симла от 10000 до 50000 жит.
Читрал менее 10000 жителей

Масштаб 1:16000000 (1 см—160 км)

км 150 0 150 300 450 600 км

Цифрами обозначены на карте:

1. Провинция Аджмир-Мервара
2. Пенджабские княжества
3. Княжество Барода
4. Агентство Западной Индии
5. Княжества Гвалиор
6. Агентство Центральной Индии
7. Княжество Сикким
8. Агентство Восточной Индии
9. Провинция Орисса
10. Деканские княжества
11. Княж. Мадрасские (Кочин и Траванкур)
12. Португальское владение Даман

КОРЕЯ и ЯПОНИЯ

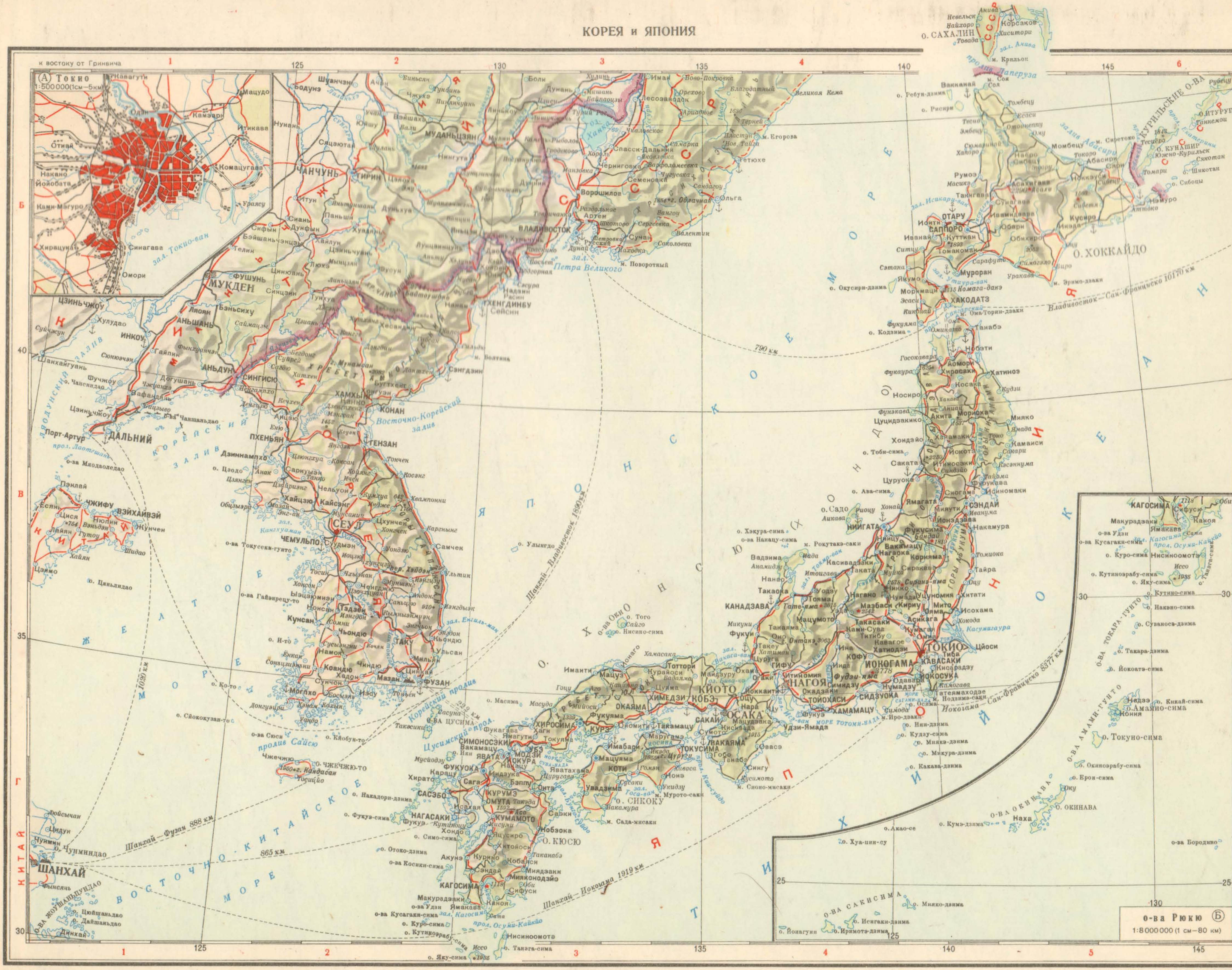

ТОКИО	более 1 000 000 жителей
ИОКОГАМА	от 500 000 до 1 000 000 жит.
КОТИ	от 100 000 до 500 000 жит.
Тояма	от 50 000 до 100 000 жит.
Каноя	от 10 000 до 50 000 жит.
Симода, *Сата*	менее 10 000 жителей

Масштаб 1:8 000 000 (1см—80км)

км 100 0 100 200 300 400 км

Граница военно-морской базы Порт-Артур

КИТАЙ и МОНГОЛЬСКАЯ НАРОДНАЯ РЕСПУБЛИКА

Масштаб 1:13 000 000 (1 см—130 км)

км 150 0 150 300 450 600 км

НАНКИН	более 1 000 000 жит.
ЧУНЦИН	от 500 000 до 1 000 000 жит.
ФУЧЖОУ	от 100 000 до 500 000 жит.
Наньнин	от 50 000 до 100 000 жит.
Хэнчжоу	от 10 000 до 50 000 жит.
Дэнкоу	менее 10 000 жит.

Цифрами на карте обозначены
1 Афганистан
2 Узбекская ССР

СЕВЕРНЫЙ ЛЕДОВИТЫЙ ОКЕАН
Гренландия
Исландия
Великобритания
Аляска
Канада
Соединенные Штаты Америки
Мексика
Мексиканский залив
Карибское море
Багамские о-ва
Большие Антильские о-ва
Бермудские о-ва
Тихий океан
Атлантический океан
Северный полюс
Северный тропик
Экваториальная впадина
Гудзонов залив
Ньюфаундленд
Лабрадор
Ванкувер
Виннипег
Торонто
Монреаль
Квебек
Галифакс
Бостон
Нью-Йорк
Филадельфия
Вашингтон
Чикаго
Детройт
Миннеаполис
Сент-Пол
Сан-Франциско
Лос-Анжелес
Сан-Диего
Портленд
Сиэтл
Денвер
Канзас-Сити
Сент-Луис
Даллас
Эль-Пасо
Хьюстон
Новый Орлеан
Атланта
Чарлстон
Джексонвилл
Мемфис
Вашингтон
Гавана
Мехико
Монтеррей
Гуадалахара
Гватемала
Сан-Сальвадор
Манагуа
Сан-Хосе
Панама
Панамский канал
Панамский зал.
Кито
Боготá
Каракас
Сьюдад-Трухильо
Кингстон
Порт-о-Пренс
Гонолулу—Сан-Франциско 3870 км
Владивосток—Сан-Франциско 10170 км
Гонолулу—Панама 8674 км
Сан-Франциско—Панама 6012 км
Гибралтар 5909 км
Лондон 6057 км
Ленинград 8072 км
Кейптаун 12570 км
Рио-де-Жанейро 8785 км
Буэнос-Айрес 10819 км
Нью-Йорк—Колон 3653 км
Нов. Орлеан—Ливерпуль 8281 км
Колон—Лондон 8742 км
Колон—Гибралтар 8020 км
Черчилль—Ливерпуль 5401 км
Глазго 4730 км
Сидней—Панама 14359 км
Датч-Харбор—Сиэтл 3160 км
Нокогама—Ванкувер 7729 км
А Панамский канал (США)
1:1000000
(1 см—10 км)
Сечение рельефа через 100 м
Б Нью-Йорк
1:1000000
(1 см—10 км)
к западу от Гринвича
Масштаб 1:36 000 000 (1 см—360 км)
км 500 0 500 1000 1500 2000 км
ниже 0 0 200 500 1000 2000 3000 выше 3000
Высоты в метрах
0 200 2000 4000 6000 глубже 6000
Глубины в метрах
Граница распространения льдов
Цифрами на карте обозначены:
1 Гватемала
2 Брит. Гондурас
3 Гондурас
4 Сальвадор
5 Никарагуа
6 Коста-Рика
7 Панама
8 Гаити
9 Доминиканская респ.
10 Боливия

СОЕДИНЕННЫЕ ШТАТЫ АМЕРИКИ

НЬЮ-ЙОРК	более 1 000 000 жителей	**Монтгомери**	от 50 000 до 100 000 жителей
ВАШИНГТОН	от 500 000 до 1 000 000 жит.	**Ралей**	от 25 000 до 50 000 жителей
ОКЛЕНД	от 100 000 до 500 000 жит.	*Батон-Руж*	менее 25 000 жителей

Масштаб 1:18 000 000 (1 см—180 км)

км 200 0 200 400 600 800 км

Цифрами на карте обозначены штаты США:

1. Нью-Гэмпшир
2. Вермонт
3. Массачусетс
4. Род-Айленд
5. Коннектикут
6. Нью-Джерси
7. Пенсильвания
8. Мэриленд
9. Делавэр
10. Зап. Виргиния

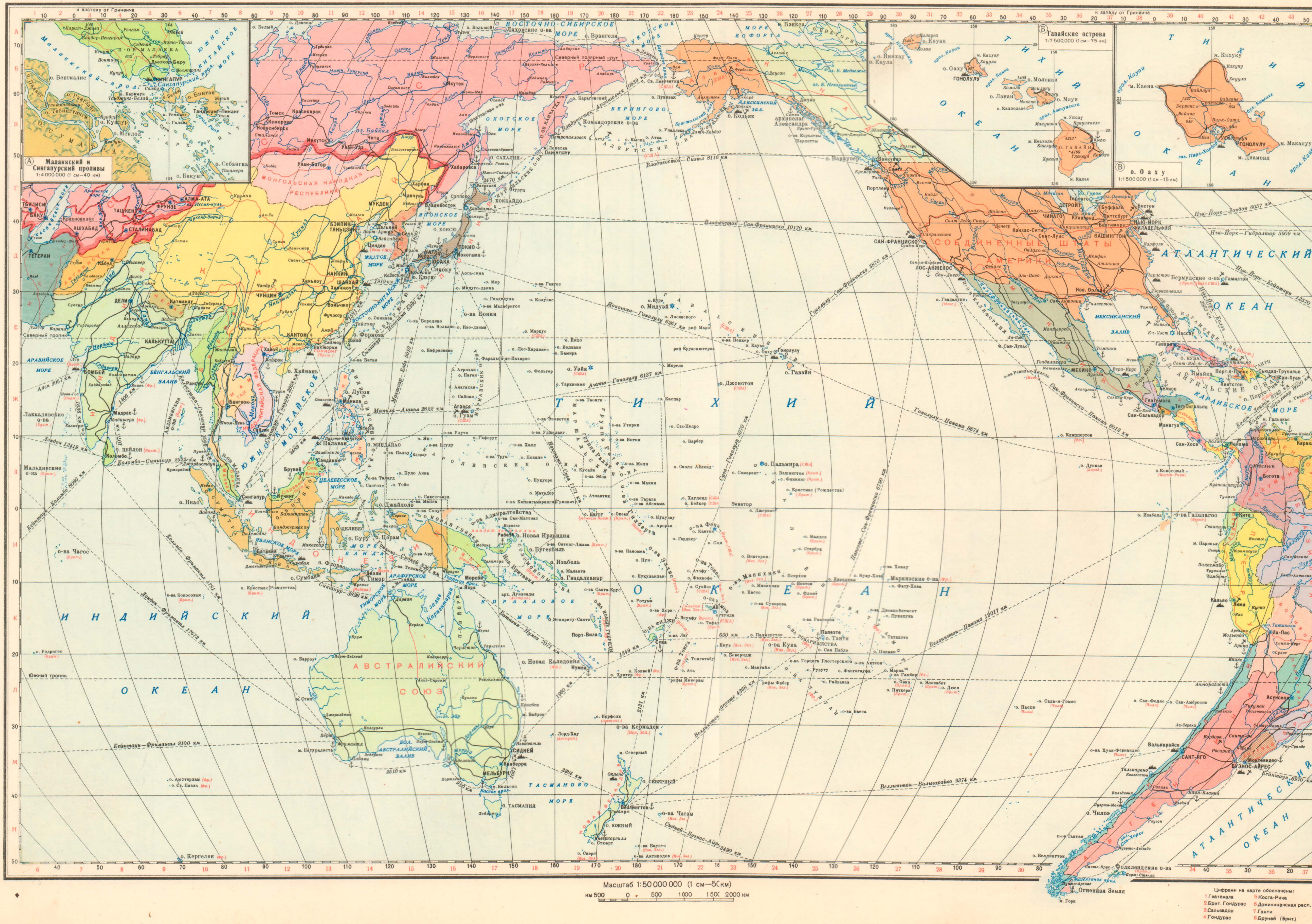

Масштаб 1:50 000 000 (1 см—500 км)

км 500 0 500 1000 1500 2000 км

Цифрами на карте обозначены:
1 Гватемала
2 Брит. Гондурас
3 Сальвадор
4 Гондурас
5 Коста-Рика
6 Доминиканская респ.
7 Гаити
8 Бруней (Брит.)

к западу от Гринвича
МЕКСИКАНСКИЙ ЗАЛИВ
БОЛЬШИЕ АНТИЛЬСКИЕ О-ВА
КАРАИБСКОЕ МОРЕ
МАЛЫЕ АНТИЛЬСКИЕ О-ВА
Северный тропик
Экватор
Южный тропик
АТЛАНТИЧЕСКИЙ ОКЕАН
ТИХИЙ ОКЕАН
ГВИАНСКОЕ НАГОРЬЕ
СЕЛЬВАСЫ
КААТИНГА
БРАЗИЛЬСКОЕ НАГОРЬЕ
ПЛАТО МАТТО-ГРОССО
ПАМПА
ПАТАГОНИЯ
ОГНЕННАЯ ЗЕМЛЯ
Фолклендские о-ва
Южные Шетландские о-ва
Земля Грейама
Огненная земля
1:10000000 (1 см – 100 км)
Масштаб 1:36000000 (1 см—360 км)
Высоты в метрах
Глубины в метрах
Граница распространения льдов

Масштаб 1:36 000 000 (1см—360км)

км 500 0 500 1000 1500 2000 км

Цифрами на карте обозначены:
1 Сальвадор
2 Британский Гондурас
3 Гаити
4 Доминиканская республика

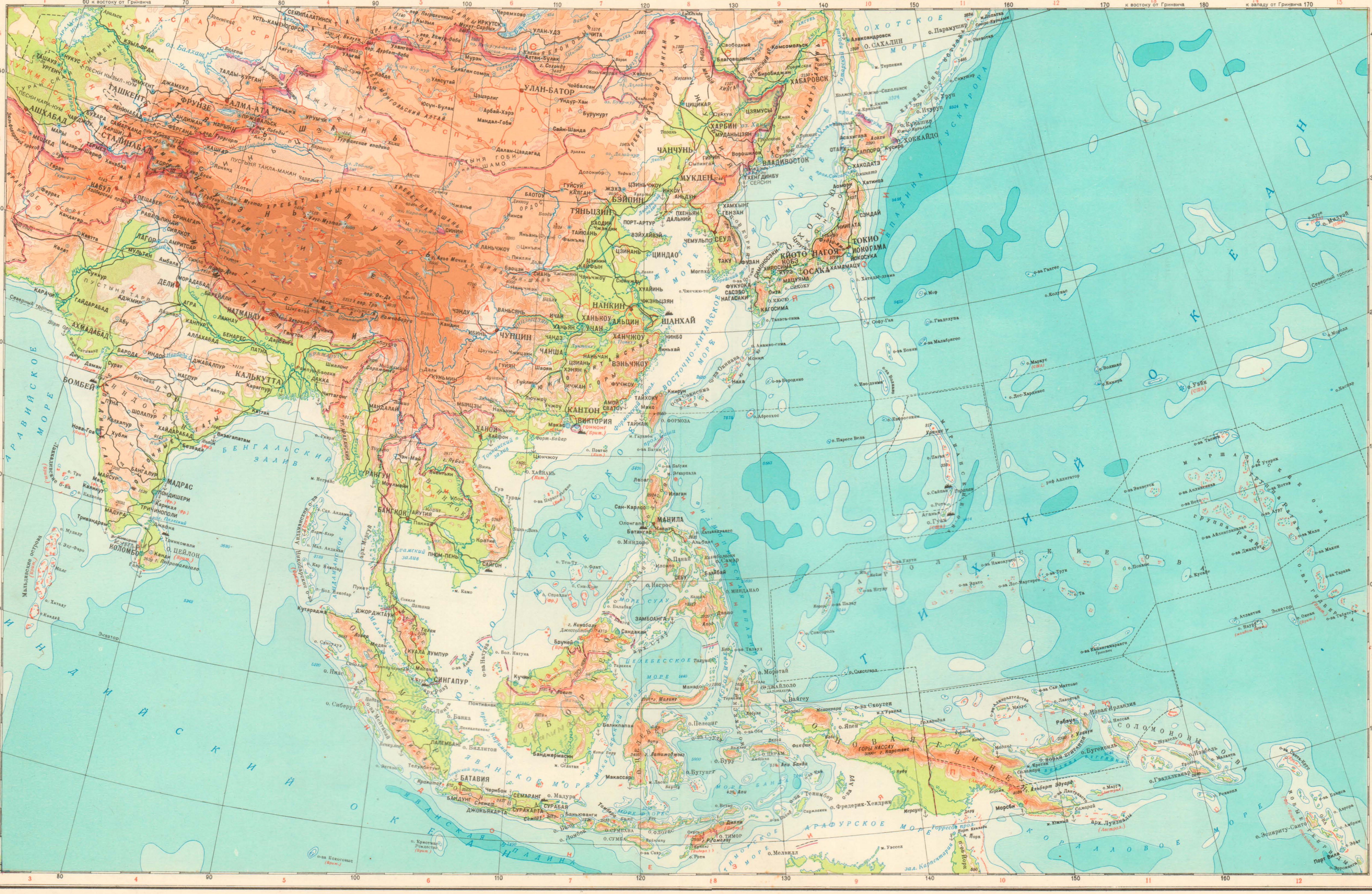

ниже 0 0 200 500 1000 2000 3000 5000 выше 5000 — Высоты в метрах

0 200 2000 4000 6000 глубже 6000 — Глубины в метрах

Граница распространения льдов

Масштаб 1:25 000 000 (1 см—250 км)

км 250 0 250 500 750 1000 км

Цифрой 1 на карте обозначена Таджикская ССР

МАЛАЙСКИЙ АРХИПЕЛАГ

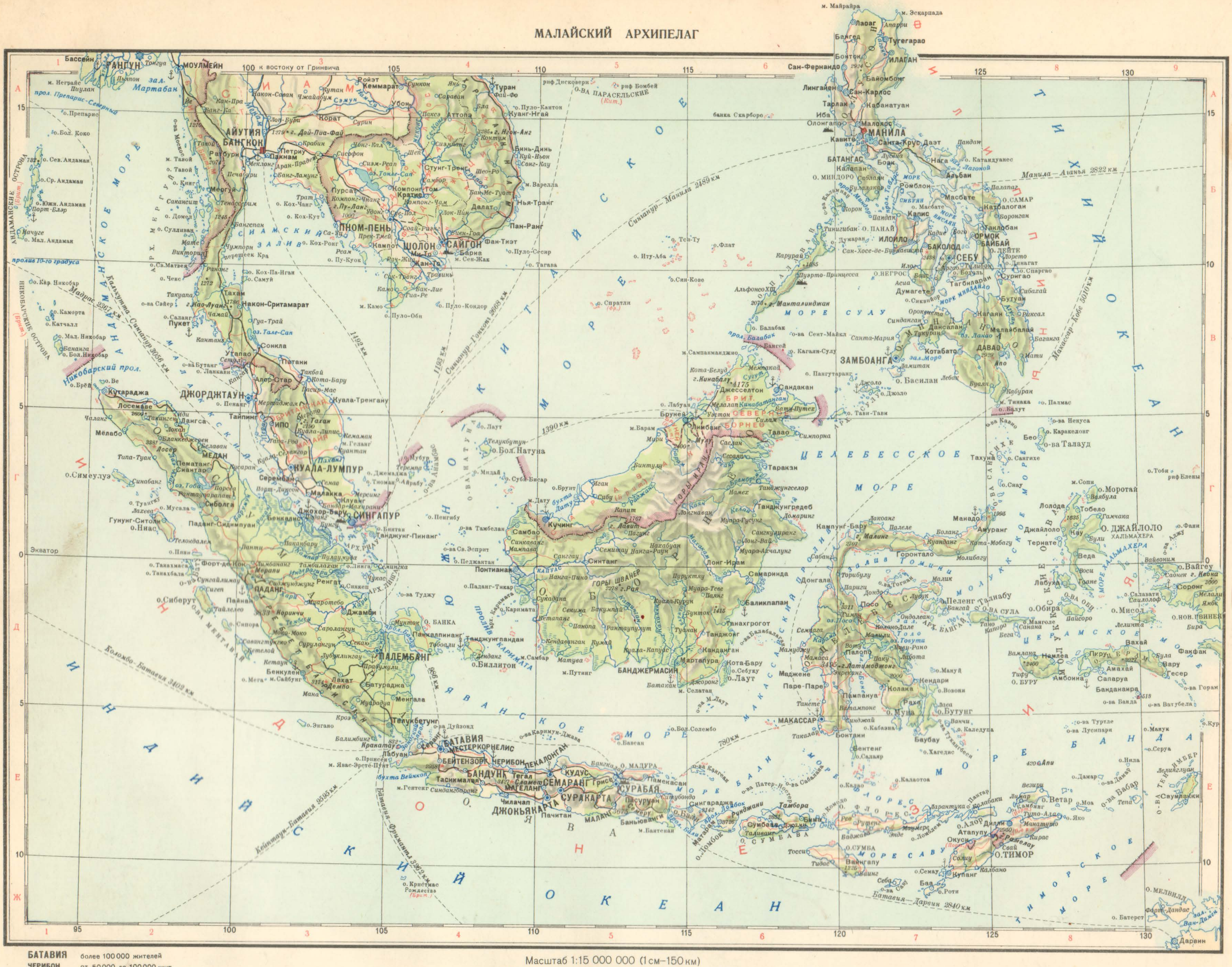

БАТАВИЯ более 100 000 жителей
ЧЕРИБОН от 50 000 до 100 000 жит.
Тегал от 20 000 до 50 000 жит.
Лабуан, Ситубондо } менее 20 000 жителей

Масштаб 1:15 000 000 (1 см–150 км)

км 150 0 150 300 450 600 км

АВСТРАЛИЯ (ФИЗИКО-ПОЛИТИЧЕСКАЯ КАРТА)

Цифрой 1 на карте обозначена территория столицы Австралийского Союза

ВОСТОЧНАЯ АЗИЯ (СРЕДНЯЯ ЧАСТЬ)
(ФИЗИЧЕСКАЯ КАРТА)

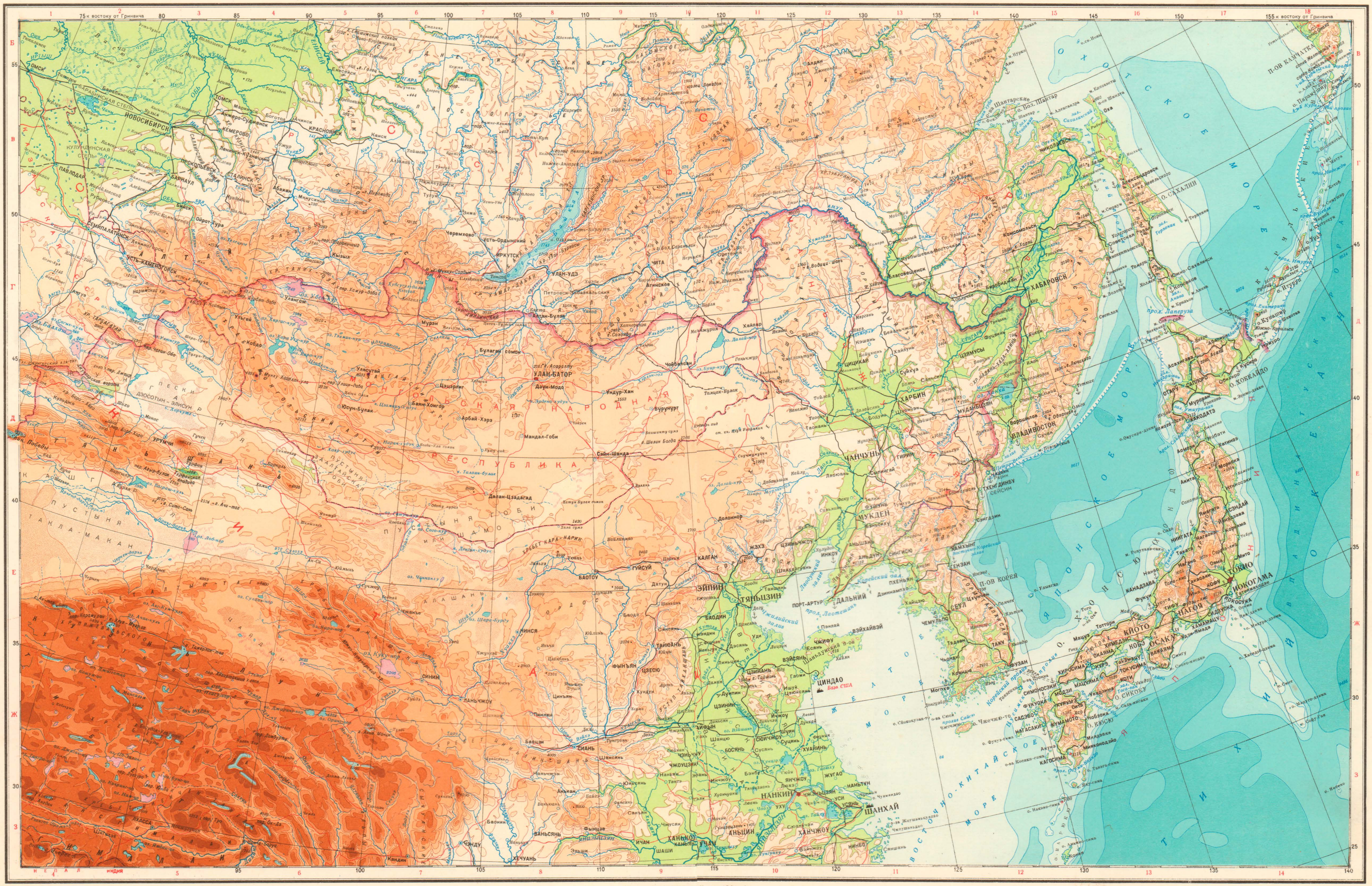

Масштаб 1:12000000 (1 см—120 км)

км 125 0 125 250 375 500 км

ниже 0 0 200 500 1000 1500 2000 3000 4000 5000 6000 выше 6000 Высоты в метрах

0 200 1000 2000 4000 6000 глубже 6000 Глубины в метрах

Граница распространения льдов

А АРКТИКА
Масштаб 1:36000000 (1 см—360 км)
км 400 0 400 800 км
МАРШРУТЫ РУССКИХ АРКТИЧЕСКИХ ЭКСПЕДИЦИЙ:
Вилькицкий, 1914—1915 г.г.
Дрейф полярной станции „Северный Полюс," 1937—1938 г.г.
Перелет В. Чкалова, 1937 г.
Северный морской путь
Воздушные базы США
Полярные базы США (нанесены приближенно)
Б АНТАРКТИКА
Масштаб 1:50000000 (1 см—500 км)
км 500 0 500 1000 км
МАРШРУТЫ АНТАРКТИЧЕСКИХ ЭКСПЕДИЦИЙ
Русские экспедиции:
Беллинсгаузен, 1819—1821 г.г.
Английские экспедиции:
Кук, 1772—1773 г.г.
Шеклтон, 1907—1909 г.г.
Скотт, 1910—1912 г.г.
Американские экспедиции:
Бэрд, сухопутные и воздушные, 1928—1930, 1934 г.г.
Элсуорт, 1935 г.
Норвежские экспедиции:
Амундсен, 1910—1912 г.г.
Суша, покрытая льдом
Обследованные территории
Ледяные шельфы
В Положение Антарктиды среди материков южного полушария
1:250000000 (1см—2500км)
ниже 0 0 200 500 1000 2000 3000 5000 выше 5000
Высоты в метрах
0 200 2000 4000 6000 глубже 6000
Глубины в метрах
Граница распространения льдов

КАРТЫ СОЮЗА СОВЕТСКИХ СОЦИАЛИСТИЧЕСКИХ РЕСПУБЛИК

ПОЛИТИКО-АДМИНИСТРАТИВНАЯ КАРТА СССР

СРЕДНИЕ ТЕМПЕРАТУРЫ ЯНВАРЯ и ПРОДОЛЖИТЕЛЬНОСТЬ СНЕГОВОГО ПОКРОВА

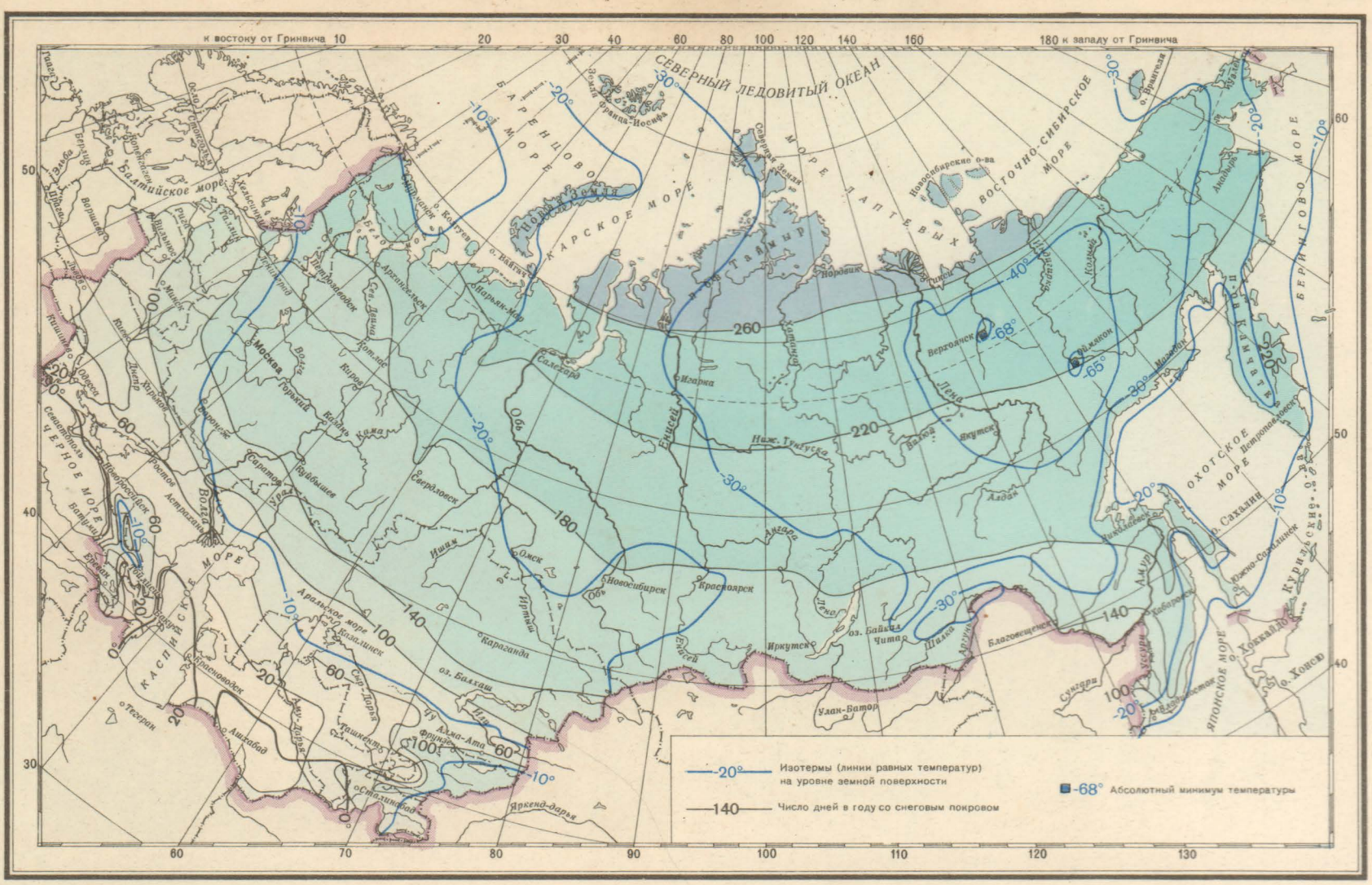

СРЕДНИЕ ТЕМПЕРАТУРЫ ИЮЛЯ и ГОДОВОЕ КОЛИЧЕСТВО ОСАДКОВ

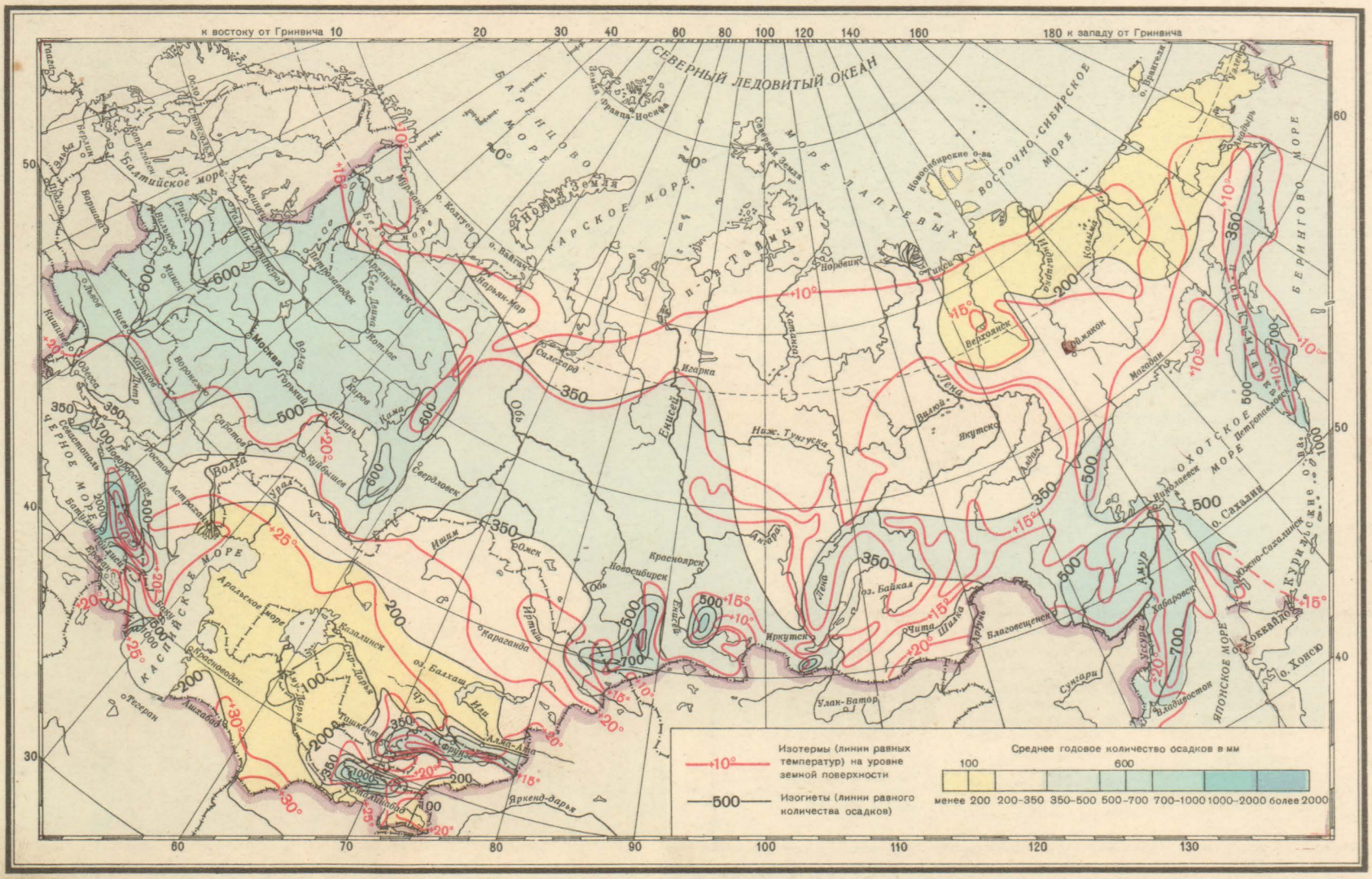

Масштаб 1:40 000 000 (1 см – 400 км)

км 400 0 400 800 1200 1600 км

ПОЧВЫ СССР

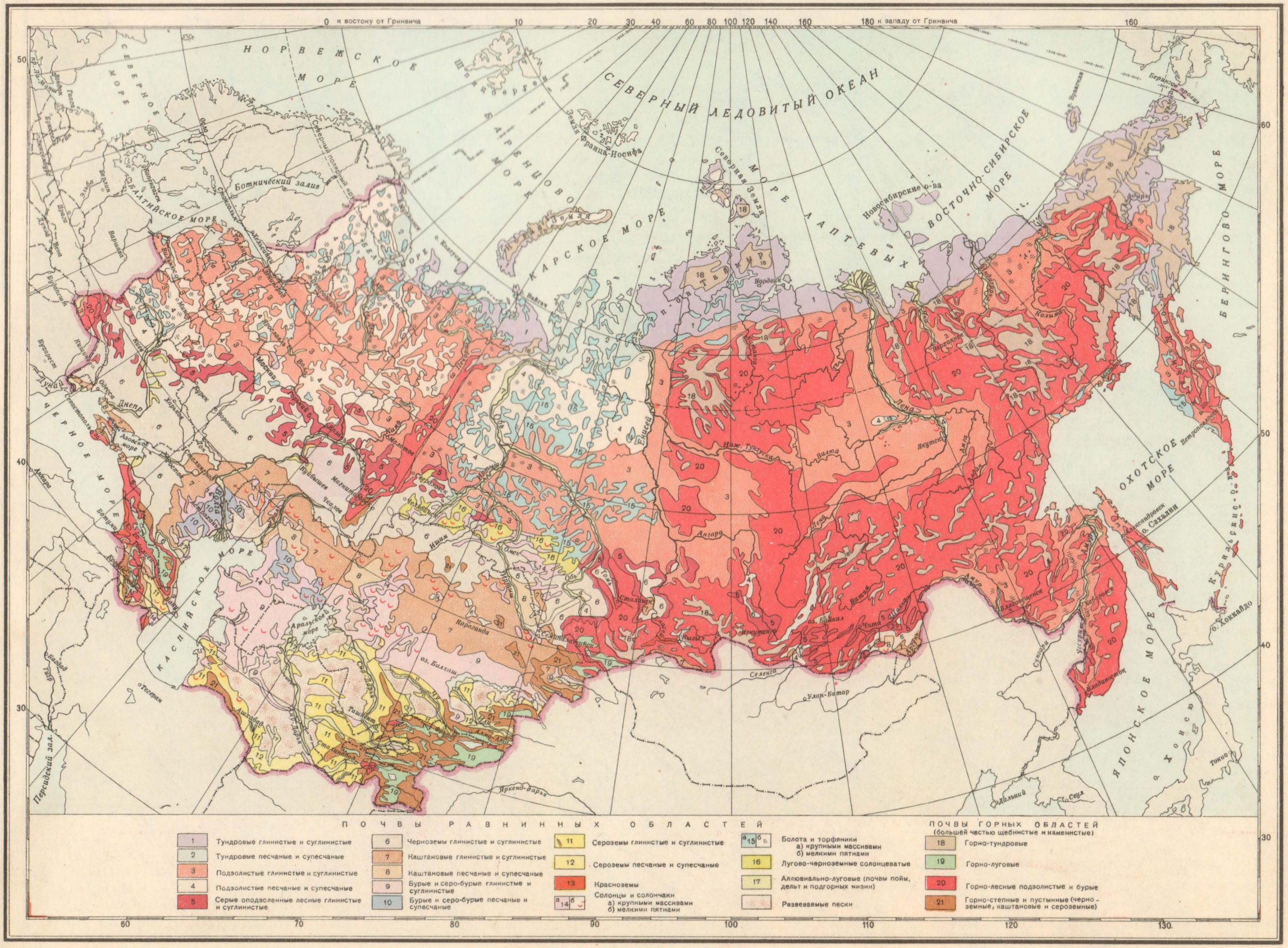

ПОЧВЫ РАВНИННЫХ ОБЛАСТЕЙ

1. Тундровые глинистые и суглинистые
2. Тундровые песчаные и супесчаные
3. Подзолистые глинистые и суглинистые
4. Подзолистые песчаные и супесчаные
5. Серые оподзоленные лесные глинистые и суглинистые
6. Черноземы глинистые и суглинистые
7. Каштановые глинистые и суглинистые
8. Каштановые песчаные и супесчаные
9. Бурые и серо-бурые глинистые и суглинистые
10. Бурые и серо-бурые песчаные и супесчаные
11. Сероземы глинистые и суглинистые
12. Сероземы песчаные и супесчаные
13. Красноземы
14. Солонцы и солончаки
    а) крупными массивами
    б) мелкими пятнами
15. Болота и торфяники
    а) крупными массивами
    б) мелкими пятнами
16. Лугово-черноземные солонцеватые
17. Аллювиально-луговые (почвы пойм, дельт и подгорных низин)
    Развеваемые пески

ПОЧВЫ ГОРНЫХ ОБЛАСТЕЙ
(большей частью щебнистые и каменистые)

18. Горно-тундровые
19. Горно-луговые
20. Горно-лесные подзолистые и бурые
21. Горно-степные и пустынные (черноземные, каштановые и сероземные)

Масштаб 1:30 000 000 (1 см — 300 км)

км 300 0 300 600 900 1200 км

Карта составлена по материалам Почвенного Института Академии Наук СССР.
Консультант кандидат географических наук Н. Н. Розов

СЕВЕРНЫЙ ЛЕДОВИТЫЙ ОКЕАН
НОРВЕЖСКОЕ МОРЕ
СЕВЕРНОЕ МОРЕ
БАРЕНЦЕВО МОРЕ
КАРСКОЕ МОРЕ
МОРЕ ЛАПТЕВЫХ
ВОСТОЧНО-СИБИРСКОЕ МОРЕ
ЧУКОТСКОЕ МОРЕ
БЕРИНГОВО МОРЕ
ОХОТСКОЕ МОРЕ
ЯПОНСКОЕ МОРЕ
КАСПИЙСКОЕ МОРЕ
ЧЕРНОЕ МОРЕ
БАЛТИЙСКОЕ МОРЕ
ХРЕБЕТ ЧЕРСКОГО
СТАНОВОЙ ХРЕБЕТ
П-ОВ КАМЧАТКА
О. САХАЛИН
О. ХОККАЙДО
П-ОВ КОРЕЯ
Масштаб 1:18 000 000 (1 см—180 км)
км 200 0 200 400 600 800 км
Высоты в метрах
Глубины в метрах
Граница распространения льдов
Граница сплошной вечной мерзлоты

РАСТИТЕЛЬНОСТЬ СССР

РАСТИТЕЛЬНОСТЬ РАВНИННЫХ ОБЛАСТЕЙ

1. Тундра
2. Лесотундра
3. Хвойные леса
4. Смешанные леса
5. Лиственные леса
6. Дальневосточные смешанные леса
7. Лесостепь
8. Степи
9. Полупустыни
10. Пустыни
11. Субтропическая растительность

РАСТИТЕЛЬНОСТЬ ГОРНЫХ ОБЛАСТЕЙ

12. Горная тундра (гольцовая растительность)
13. Альпийские луга
14. Горные степи и пустыни
15. Хвойные горные леса
16. Горные леса Кавказа и Средней Азии

Вечные снега и ледники

Масштаб 1:30 000 000 (1 см — 300 км)

км 300 0 300 600 900 1200 км

Консультант — доктор биологических наук, профессор Л. В. Кудряшев

МУРМАНСК	более 50 000 жителей
ОУЛУ	от 25 000 до 50 000 жит.
КИРОВСК	от 10 000 до 25 000 жит.
Сегежа	от 2 000 до 10 000 жит.
Гридино	от 500 до 2 000 жит.
Идель	менее 500 жителей

Масштаб 1:4 000 000 (1 см–40 км)

км 50 0 50 100 150 200 км

А Сокращение водных путей после постройки Беломорско-Балтийского канала им. Сталина

1:25 000 000 (1 см—250 км)

Ленинград—Мурманск 4310 км — Архангельск 5114 км

Ленинград—Архангельск — Мурманск 2059 км

Водный путь сокращен:
Ленинград—Архангельск на 3832 км
Ленинград—Мурманск на 2224 км

Б Связь Беломорско-Балтийского канала им. Сталина с водными системами СССР

1:7 500 000 (1 см—75 км)

Масштаб 1:1 000 000 (1 см—10 км)

Профиль Беломорско-Балтийского канала им. Сталина от г. Повенец до г. Беломорск

Длина канала 227 км

Масштабы: горизонт. 1:1 500 000, вертик. 1:5 000

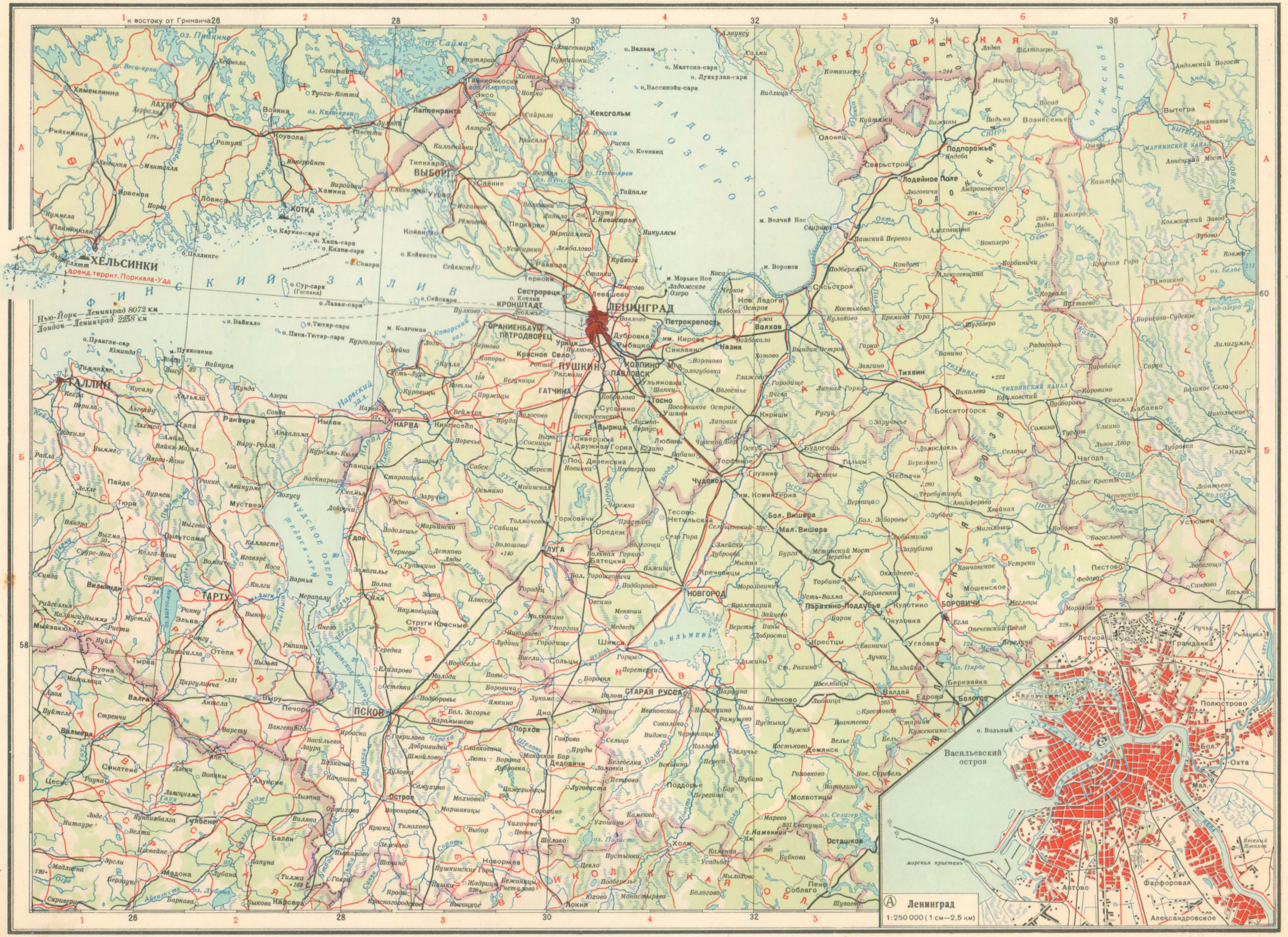

ЛЕНИНГРАД более 100 000 жителей
ПСКОВ от 50 000 до 100 000 жит.
БОРОВИЧИ от 25 000 до 50 000 жит.
Чудово от 10 000 до 25 000 жит.
Кириши от 2 000 до 10 000 жит.
Горка менее 2 000 жителей

20 к востоку от Гринвича

Ⓐ Таллин 1:250000 (1 см — 2.5 км)

Ⓑ Рига 1:250000 (1 см — 2.5 км)

Ⓑ Вильнюс 1:250000 (1 см — 2.5 км)

ФИНСКИЙ ЗАЛИВ

ЭСТОНСКАЯ ССР

ЛАТВИЙСКАЯ ССР

ЛИТОВСКАЯ ССР

КАЛИНИНГРАДСКАЯ ОБЛ.

БАЛТИЙСКОЕ МОРЕ

ХЕЛЬСИНКИ

ТАЛЛИН

РИГА

ВИЛЬНЮС

КАУНАС

ТАРТУ

ПСКОВ

НАРВА

ПЯРНУ

ЛИБАВА

КЛАЙПЕДА

КАЛИНИНГРАД

ЧЕРНЯХОВСК

СОВЕТСК

ШАУЛЯЙ

ПАНЕВЕЖИС

ДАУГАВПИЛС

ЕЛГАВА

ВЕНТСПИЛС

ТАЛСИ

СУВАЛКИ

ЛИДА

Масштаб 1:2 500 000 (1 см — 25 км)

км 25 0 25 50 75 100 км

РИГА более 100 000 жителей
ПСКОВ от 50 000 до 100 000 жит.
ЕЛГАВА от 25 000 до 50 000 жит.
Укмерге от 10 000 до 25 000 жит.
Печоры от 2 000 до 10 000 жит.
Ирбоска от 500 до 2 000 жит.
Кроки менее 500 жителей

Цифрой 1 на карте обозначена Великолукская область

МИНСК	более 100 000 жителей	**Слуцк**	от 10 000 до 25 000 жит
БРЕСТ	от 50 000 до 100 000 жит.	**Дисна**	от 2 000 до 10 000 жит.
ПИНСК	от 25 000 до 50 000 жит.	*Погост*	менее 2 000 жителей

Масштаб 1:2 500 000 (1 см—25 км)

км 25 0 25 50 75 100 км

Области БССР, имеющие одинаковое название с центрами, не подписаны
Цифрами обозначены на карте:
1 Калининградская область
2 Калининская область
3 Калужская область

32 к востоку от Гринвича

Рыбинское водохранилище

КАНАЛ МОСКВА-ВОЛГА
Масштаб 1:750000 (1 см—7,5 км)

Ⓑ Москва—порт пяти морей
1:30000000 (1 см—300 км)

Ⓐ МОСКВА
1:250000 (1 см - 2,5 км)

ПРОДОЛЬНЫЙ ПРОФИЛЬ КАНАЛА МОСКВА-ВОЛГА

г. в.—горизонт воды

КАЛИНИН более 100000 жителей
КАЛУГА от 50000 до 100000 жит.
ДМИТРОВ от 25000 до 50000 жит.
Калязин от 10000 до 25000 жит.
Оленино от 2000 до 10000 жит.
Плоское менее 2000 жителей

Масштаб 1:2500000 (1 см—25 км)

Цифрами на карте обозначены:
1 Великолукская область
2 Горьковская область
3 Калужская область
4 Мордовская АССР
5 Пензенская область
6 Воронежская область

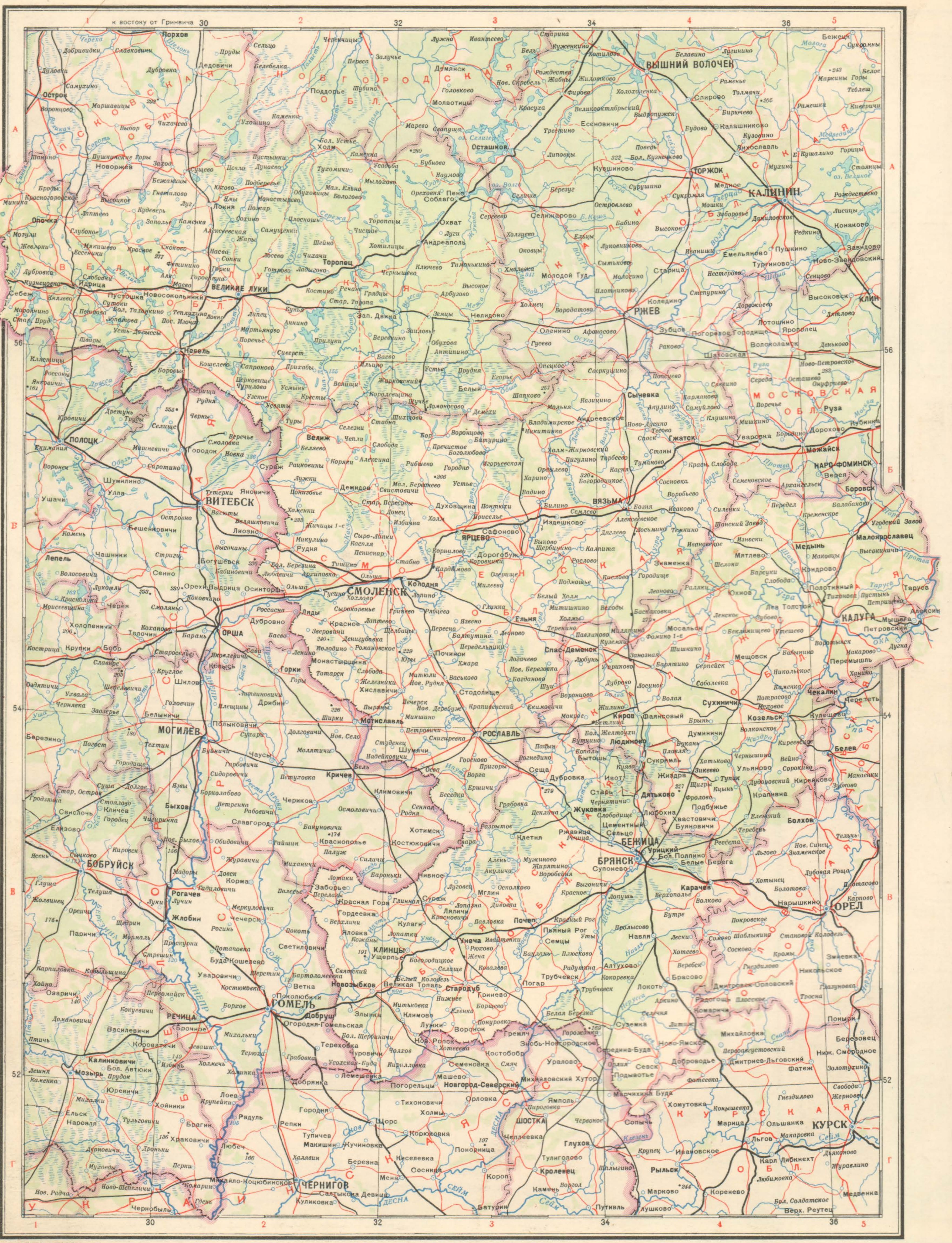

СМОЛЕНСК свыше 100 000 жителей
БРЯНСК от 50 000 до 100 000 жит.
РОСЛАВЛЬ от 25 000 до 50 000 жит.
Стародуб от 10 000 до 25 000 жит.
Лялячи от 2 000 до 10 000 жит.
Борщево менее 2 000 жителей

Масштаб 1:2 500 000 (1 см—25 км)

км 25 0 25 50 75 100 км

к востоку от Гринвича
34
36
38
40
42
44
54
52
50
БРЯНСК
ОРЕЛ
КУРСК
ЕЛЕЦ
ЛИПЕЦК
ТАМБОВ
МИЧУРИНСК
ВОРОНЕЖ
ЛИСКИ
БЕЛГОРОД
ХАРЬКОВ
ПОЛТАВА
СУМЫ
ГРЯЗИ
СТАЛИНОГОРСК ЮЖН.
Брянская обл.
Орловская обл.
Курская обл.
Воронежская обл.
Тамбовская обл.
Липецкая обл.
Белгородская обл.
Сталинградская обл.
Ростовская обл.
Масштаб 1:2500000 (1 см—25 км)
км 25 0 25 50 75 100 км
КУРСК более 100 000 жителей
ЕЛЕЦ от 50 000 до 100 000 жит.
ЛИСКИ от 25 000 до 50 000 жит.
Рыльск от 10 000 до 25 000 жит.
Щигры от 5 000 до 10 000 жит.
Шевченково менее 5 000 жителей

Ⓐ Кишинев
1:250000 (1 см—2,5 км)
Ⓑ Киев
1:250000 (1 см—2,5 км)
Масштаб 1:3 000 000 (1 см—30 км)
км 30 0 30 60 90 120 км
ХАРЬКОВ более 500000 жителей
ЛЬВОВ от 100000 до 500000 жит.
СУМЫ от 25000 до 100000 жит.
Лозовая от 10000 до 25000 жит.
Злынка от 5000 до 10000 жит.
Клинец менее 5000 жителей
Цифрами на карте обозначены:
1. Брянская область
2. Орловская область
3. Тамбовская область
4. Адыгейская А О

ДОНЕЦКИЙ БАССЕЙН

РОСТОВ более 500 000 жителей		Иловайск	от 10 000 до 25 000 жит.
СТАЛИНО от 100 000 до 500 000 жит.		Власовка	от 5 000 до 10 000 жит.
ОСИПЕНКО от 25 000 до 100 000 жит.		Лозовенька	менее 5 000 жителей

Масштаб 1:1 500 000 (1 см—15 км)

км 15 0 15 30 45 60 км

Цифрой 1 на карте обозначен Краснодарский край

КОМИ АССР, АРХАНГЕЛЬСКАЯ и ВОЛОГОДСКАЯ ОБЛАСТИ

ЛЕНИНГРАД более 500 000 жителей
АРХАНГЕЛЬСК от 100 000 до 500 000 жителей
ПУШКИН от 50 000 до 100 000 жителей
Тихвин от 10 000 до 50 000 жителей

Сольцы от 2 000 до 10 000 жителей
Хвойная, факт. Красино } менее 2000 жителей

Масштаб 1:6 500 000 (1 см–65 км)
км 75 0 75 150 225 300 км

Цифрой 1 на карте обозначена Псковская область

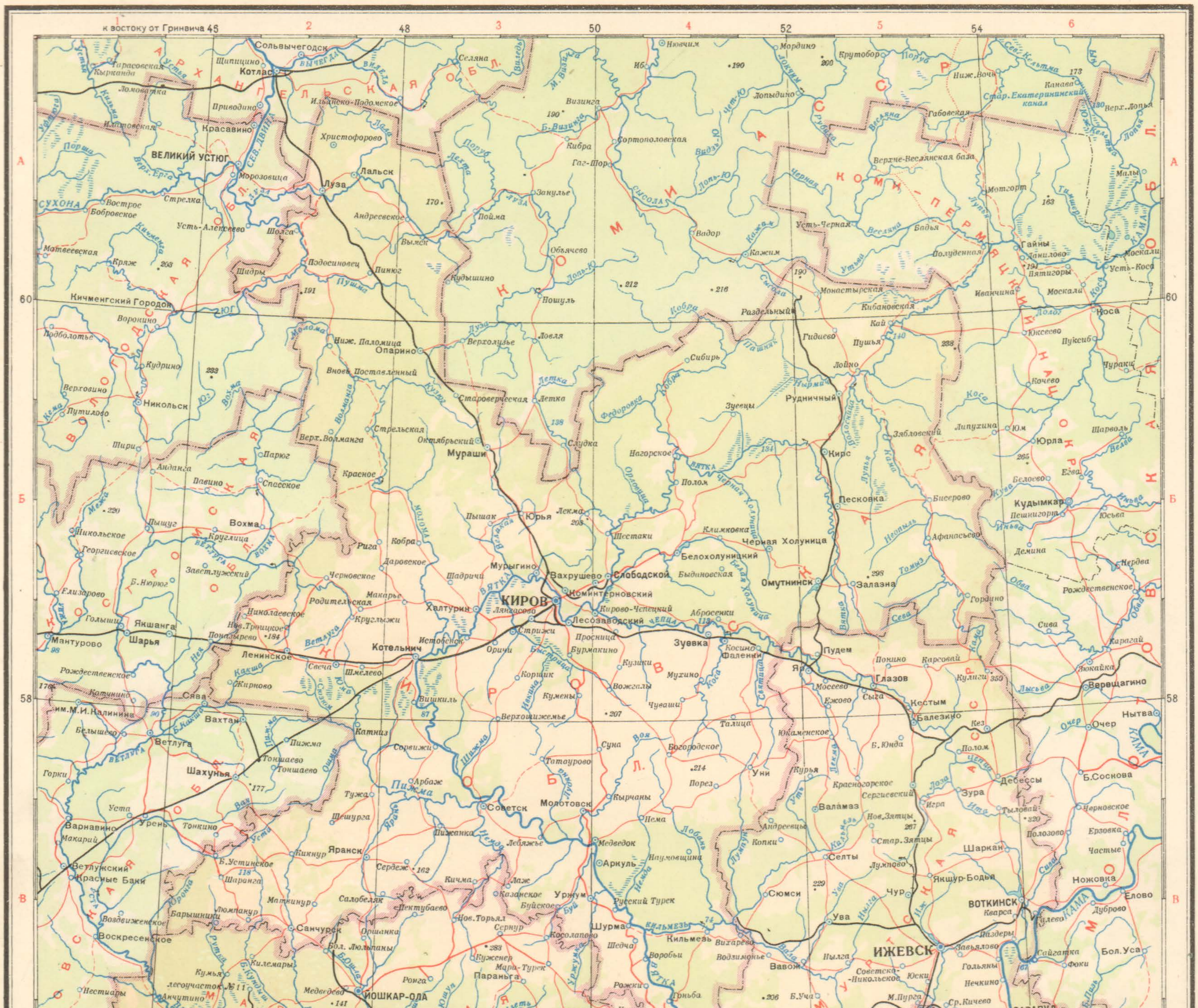

КИРОВ более 100 000 жителей
ЧЕБОКСАРЫ от 25 000 до 50 000 жит.
Агрыз от 10 000 до 25 000 жит.
Яранск от 2000 до 10 000 жит.
Свеча менее 2 000 жителей

Масштаб 1:3 000 000 (1 см—30 км)

км 30 0 30 60 90 120 км

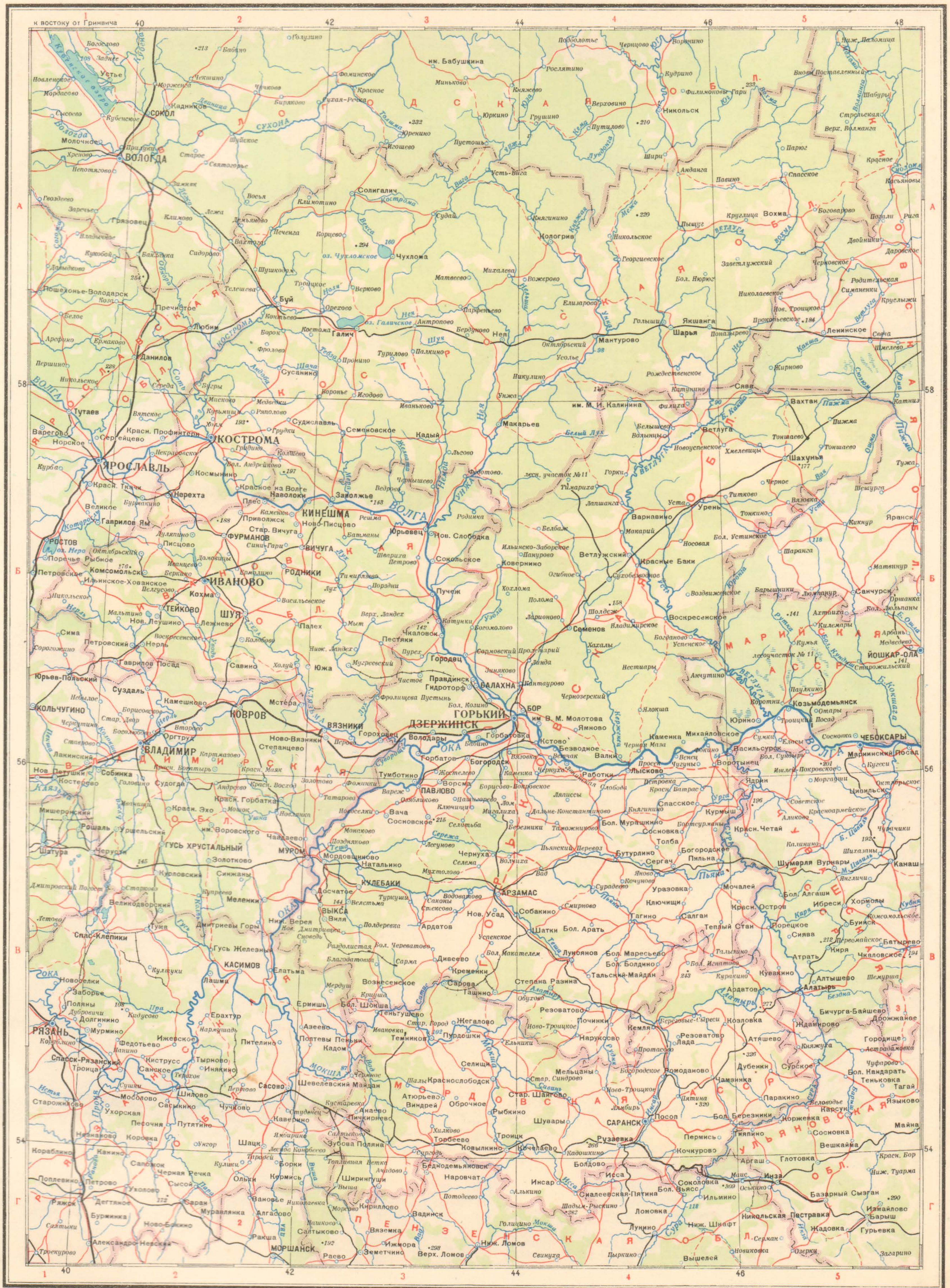

ГОРЬКИЙ более 100 000 жителей
ВОЛОГДА от 50 000 до 100 000 жит.
МУРОМ от 25 000 до 50 000 жит.
Юрьевец от 10 000 до 25 000 жит.
Савино от 2 000 до 10 000 жит.
Колобово менее 2 000 жителей

Масштаб 1:2 500 000 (1 см—25 км)

км 25 0 25 50 75 100 км

Цифрами на карте обозначены:
1. Московская область
2. Тамбовская область
3. Татарская АССР

52 к востоку от Гринвича

Масштаб 1:4 500 000 (1 см—45 км)

км 50 0 50 100 150 200 км

ЧЕЛЯБИНСК более 100000 жителей
КУРГАН от 50000 до 100000 жит.
КУНГУР от 25000 до 50000 жит.
Туринск от 10000 до 25000 жит.
Очер от 2000 до 10000 жит.
Амурский менее 2000 жителей

Цифрами на карте обозначены:
1 Татарская АССР
2 Казахская ССР

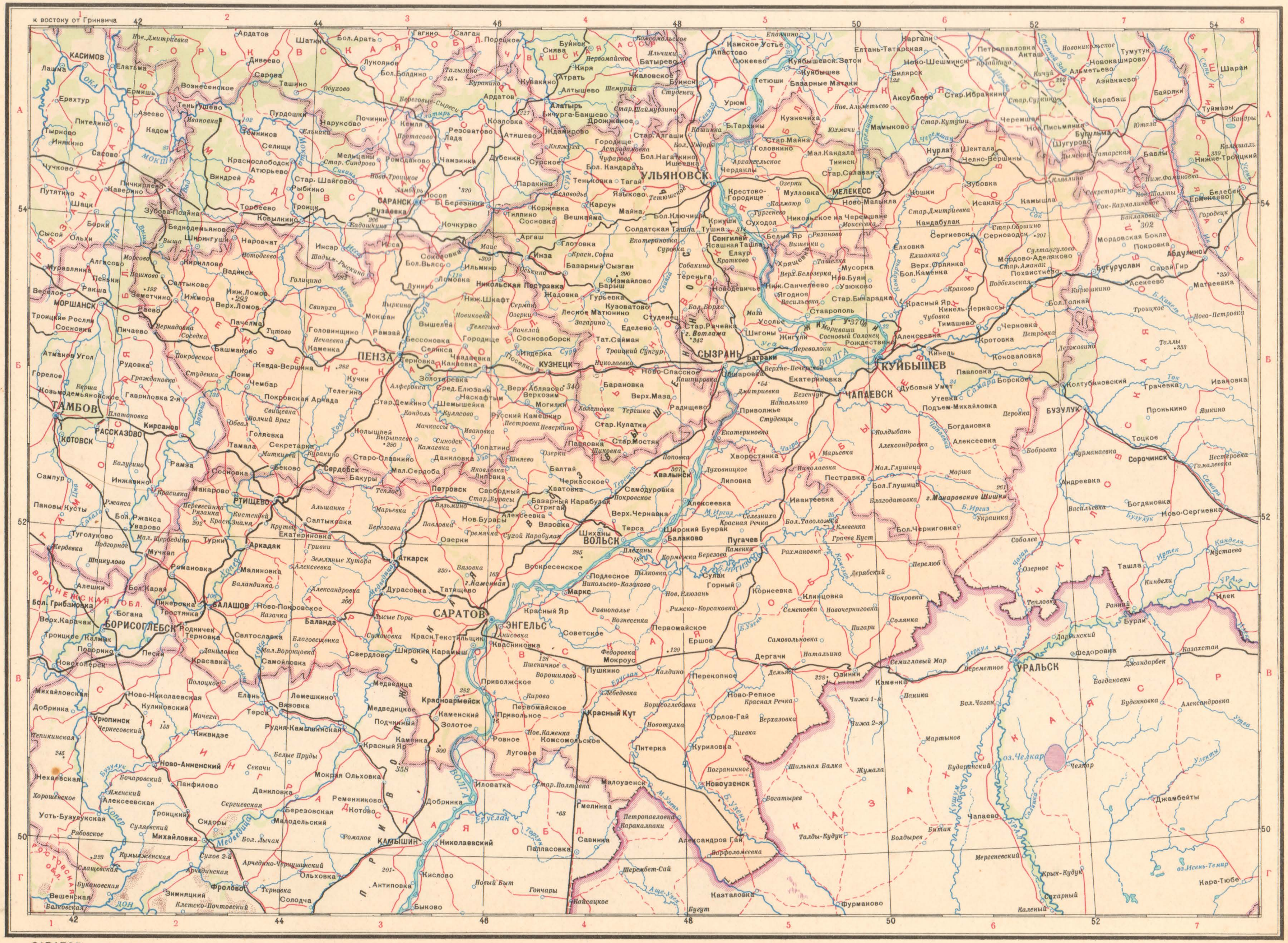

САРАТОВ	более 100 000 жителей	Новоузенск	от 10 000 до 25 000 жит.
СЫЗРАНЬ	от 50 000 до 100 000 жит.	Приволжское	от 2 000 до 10 000 жит.
МЕЛЕКЕСС	от 25 000 до 50 000 жит.	Ворошилово	менее 2 000 жит.

КАРАГАНДА более 100 000 жителей
ЧИМКЕНТ от 50 000 до 100 000 жит.
ГУРЬЕВ от 25 000 до 50 000 жит.
Талгар от 10 000 до 25 000 жит.
Чиили от 2 000 до 10 000 жит.
Куйган менее 2 000 жителей

Масштаб 1:6500000 (1 см — 65 км)
км 75 0 75 150 250 300 км

Цифрами на карте обозначены:
1. Горьковская обл.
2. Чувашская АССР
3. Удмуртская АССР
4. Молотовская обл.
5. Свердловская обл.
6. Томская обл.
7. Таджикская ССР

СТАЛИНГРАДСКАЯ, РОСТОВСКАЯ и АСТРАХАНСКАЯ ОБЛАСТИ

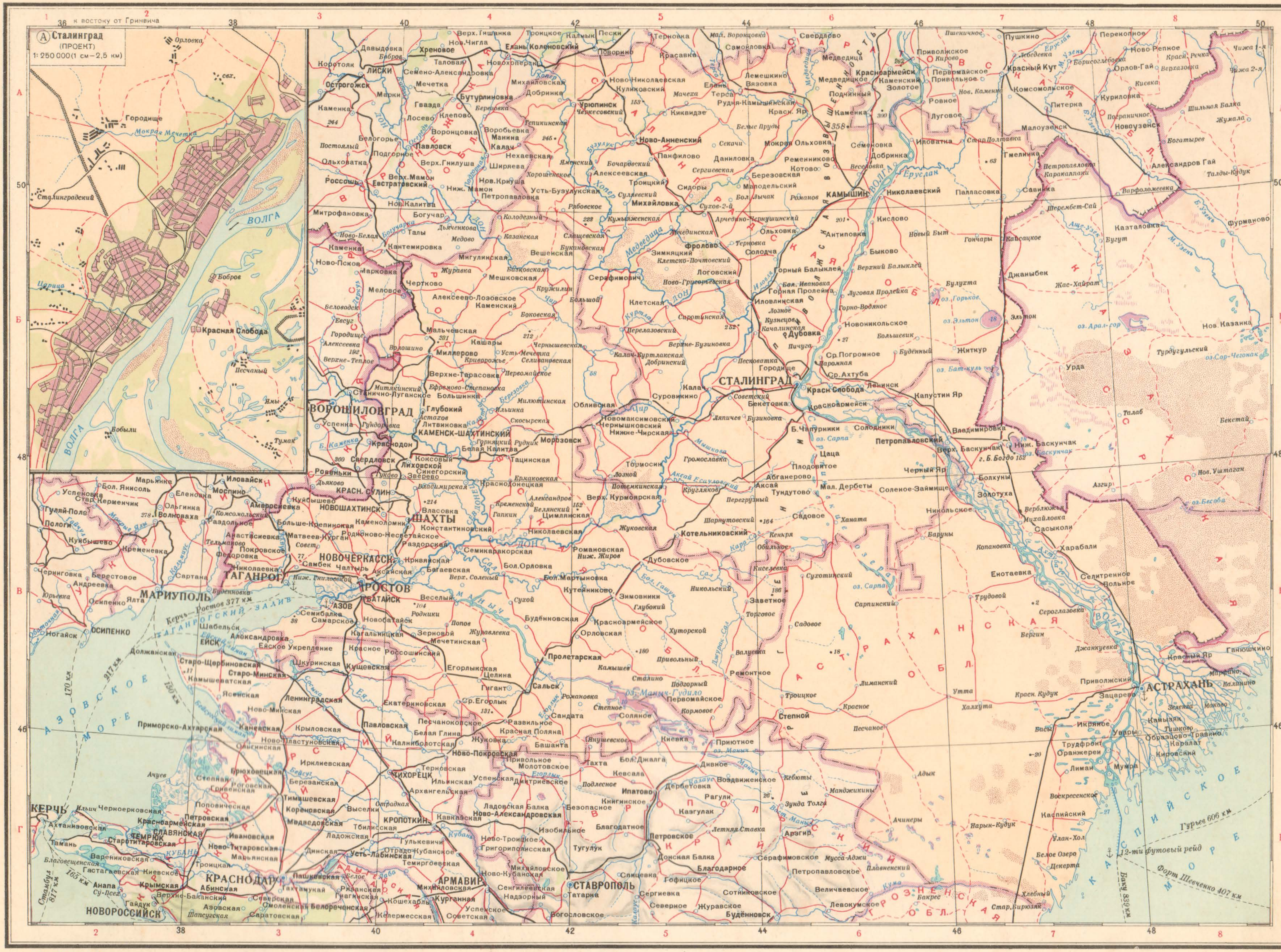

СТАЛИНГРАД более 100 000 жителей		Морозовск	от 10 000 до 25 000 жит.
НОВОЧЕРКАССК от 50 000 до 100 000 жит.		Гигант	от 2 000 до 10 000 жит.
БАТАЙСК от 25 000 до 50 000 жит.		*Садовое*	менее 2 000 жителей

Масштаб 1:3 500 000 (1 см—35 км)

км 50 0 50 100 150 200 км

ГРОЗНЫЙ более 100000 жителей
АРМАВИР от 50000 до 100000 жит.
ЛАБИНСКАЯ от 25000 до 50000 жит.
Ессентуки от 10000 до 25000 жит.
Мацеста от 5000 до 10000 жит.
Анаклия менее 5000 жителей

Масштаб 1:3000000 (1 см—30 км)

км 30 0 30 60 90 120 км

Цифрами на карте обозначены:
1. Крымская область
2. Адыгейская автономная область
3. Черкесская автономная область
4. Кабардинская АССР
5. Северо-Осетинская АССР
6. Юго-Осетинская автономная область

Ⓐ Баку
1:250 000
(1 см—2,5 км)

Ⓑ Тбилиси
1:250 000
(1 см—2,5 км)

Ⓒ Ереван
1:250 000
(1 см—2,5 км)

БАКУ более 100 000 жителей
КУТАИСИ от 50 000 до 100 000 жит.
НАЛЬЧИК от 25 000 до 50 000 жит.

Битлис от 10 000 до 25 000 жит.
Нартан от 2 000 до 10 000 жит.
Мегри менее 2000 жителей

Масштаб 1:3 000 000 (1 см—30 км)

Цифрами на карте обозначены:
1. Краснодарский край
2. Черкесская авт. область
3. Ставропольский край
4. Кабардинская АССР
5. Северо-Осетинская АССР
6. Юго-Осетинская авт. обл.
7. Аджарская АССР
8. Нагорно-Карабах. авт. обл
9. Нахичеванская АССР (Аз. ССР)

ФИЗИЧЕСКАЯ КАРТА КАВКАЗА

ФИЗИЧЕСКАЯ КАРТА КАВКАЗА

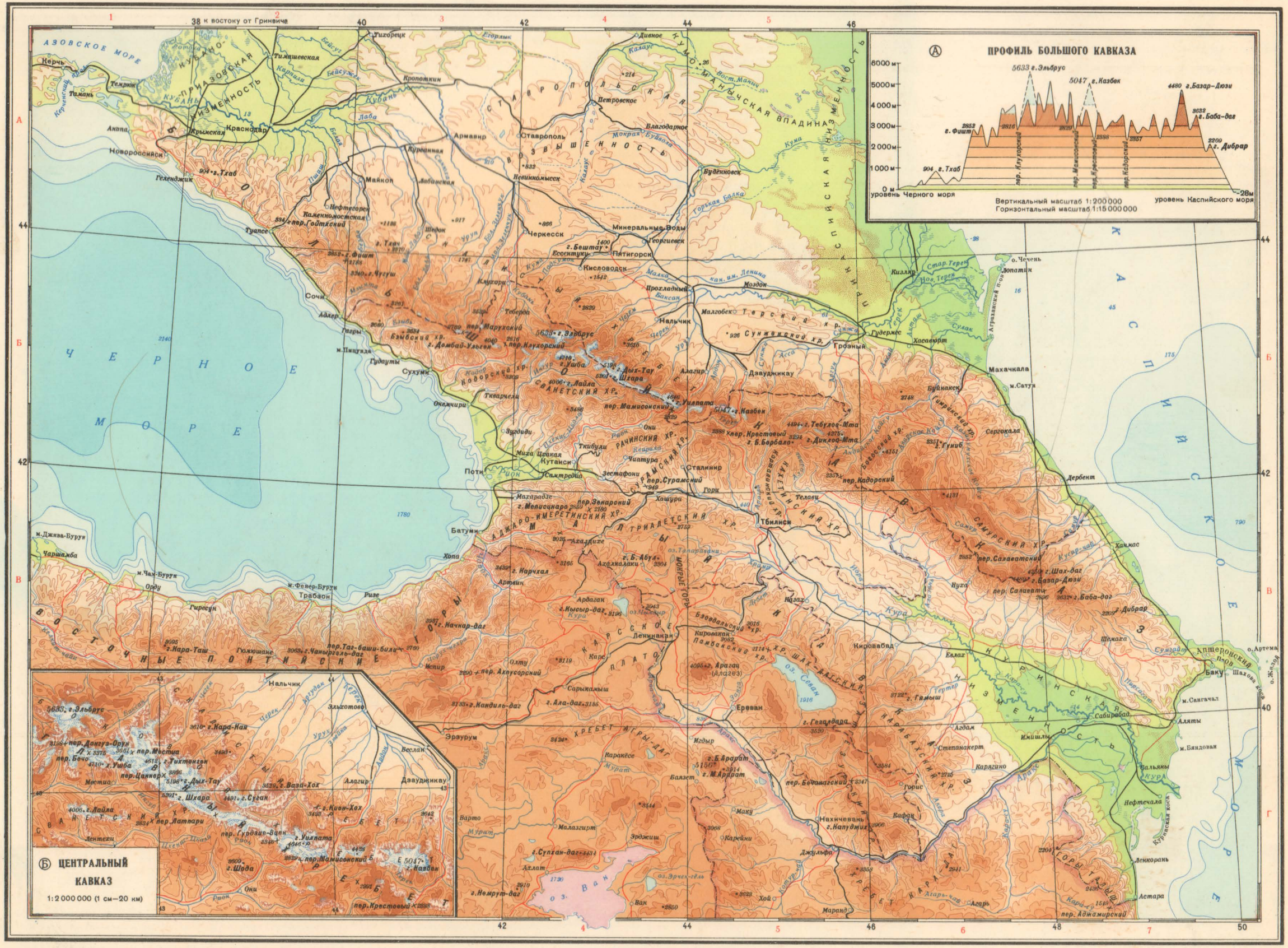

Ⓐ ПРОФИЛЬ БОЛЬШОГО КАВКАЗА

Вертикальный масштаб 1:200 000
Горизонтальный масштаб 1:15 000 000

Ⓑ ЦЕНТРАЛЬНЫЙ КАВКАЗ

1:2 000 000 (1 см—20 км)

Масштаб 1:4 000 000 (1 см—40 км)

км 50 0 50 100 150 200 км

ниже 0 | 0 | 100 | 200 | 500 | 1000 | 1500 | 2000 | 2500 | 3000 | 4000 | выше 4000

Высоты в метрах

0 | 200 | 500 | 1000 | 2000 | глубже 2000

Глубины в метрах

ОМСК более 100000 жителей
СЕРОВ от 50000 до 100000 жит.
ИШИМ от 25000 до 50000 жит.
Чулым от 10000 до 25000 жит.
Воркута от 2000 до 10000 жит.
Вузулук менее 2000 жителей

Масштаб 1:9000000 (1 см—90 км)

км 100 0 100 200 300 400 км

Цифрами на карте обозначены:
1. Молотовская область
2. Челябинская область
3. Карагандинская область
4. Китай

КЕМЕРОВО более 100 000 жителей
ЛЕНИНСК-КУЗНЕЦКИЙ от 50 000 до 100 000 жит.
ГУРЬЕВСК от 25 000 до 50 000 жит.
Берикульский от 10 000 до 25 000 жит.
Красное от 2 000 до 10 000 жит.
Таштагол менее 2 000 жителей

Масштаб 1:1 500 000 (1 см — 15 км)

км 15 0 15 30 45 60 км

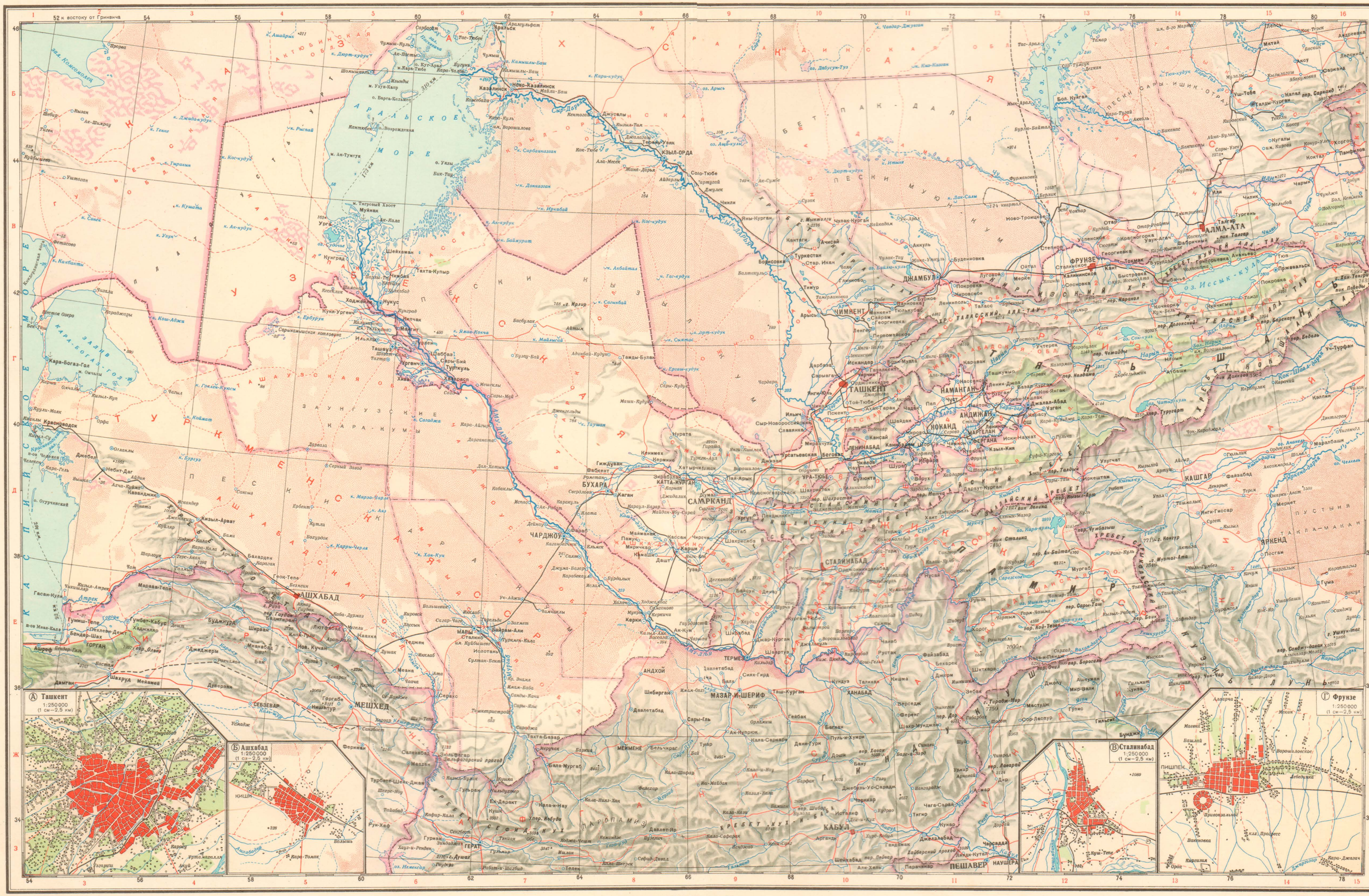

ТАШКЕНТ более 100000 жителей
БУХАРА от 50000 до 100000 жит.
МАРЫ от 25000 до 50000 жит.
Каган от 10000 до 25000 жит.
Фараб от 2000 до 10000 жит.
Ялата менее 2000 жителей

Масштаб 1:5000000 (1 см—50 км)
км 50 0 50 100 150 200 км

Граница территории Смешанного Советско-Иранского Общества

Цифрами на карте обозначены:
1. Хорезмская обл.
2. Фрунзенская обл.
3. Наманганская обл.
4. Ферганская обл.
5. Андижанская обл.
6. Ленинабадская обл.

ИРКУТСК — более 100 000 жителей
ЧЕРЕМХОВО — от 50 000 до 100 000 жит.
АЧИНСК — от 25 000 до 50 000 жит.
Тайшет — от 10 000 до 25 000 жит.
Братск — от 2 000 до 10 000 жит.
Ворогово — менее 2 000 жителей

Масштаб 1:10 000 000 (1 см—100 км)

км 100 0 100 200 300 400 км

Цифрами на карте обозначены:
1 Новосибирская область
2 Кемеровская область
3 Монгольская Народная Республика
4 Усть-Ордынский Бурят-Монгольский нац. окр.

ЯКУТСК от 50000 до 100000 жит.
АЛДАН от 10000 до 50000 жит.
Вилюйск от 2000 до 10000 жит.
Чуран от 500 до 2000 жит.
Марха менее 500 жителей

Масштаб 1:10000000 (1 см—100 км)
км 100 0 100 200 300 400 км

Цифрой 1 на карте обозначены районы, непосредственно подчиненные Хабаровскому крайисполкому

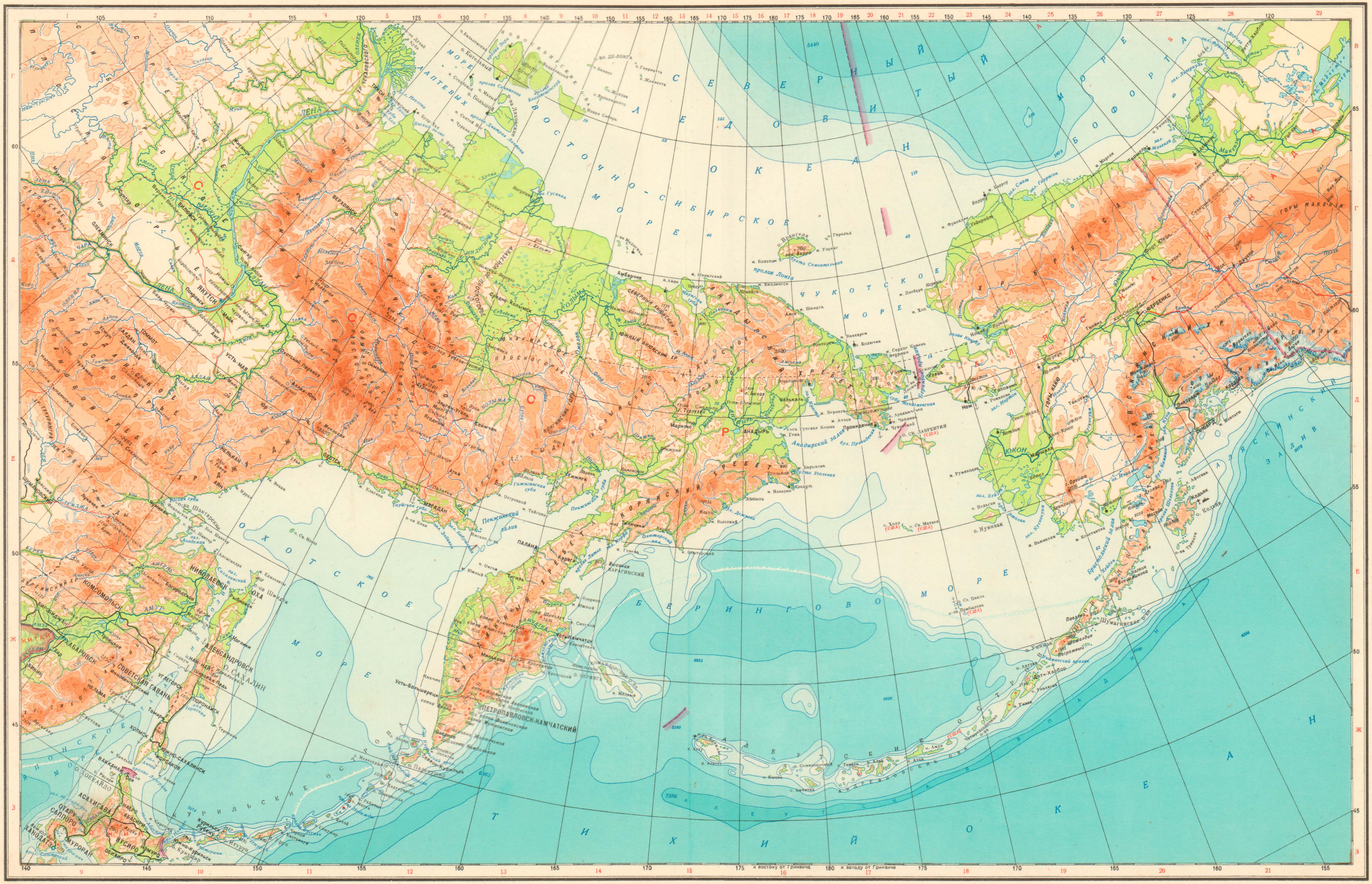

0 200 500 1000 1500 2000 3000 выше 3000 Высоты в метрах

0 200 1000 2000 4000 6000 глубже 6000 Глубины в метрах

Масштаб 1:12 000 000 (1 см — 120 км)

км125 0 125 250 375 500км

Граница распространения льдов

95к востоку от Гринвича

ЧИТА более 100000 жителей
ЧЕРЕМХОВО от 50000 до 100000 жит.
ТУЛУН от 25000 до 50000 жит.
Шилка от 10000 до 25000 жит.
Усть-Карск от 2000 до 10000 жит.
Андреевск менее 2000 жителей

Масштаб 1:8000000 (1 см—80 км)

км 100 0 100 200 300 400км

Цифрами на карте обозначены:
1. Эвенкийский нац. окр.
2. Тувинская А. О.
3. Усть-Ордынский Бурят-Монгольский нац. окр.
4. Агинский Бурят-Монгольский нац. окр.
5. Еврейская А. О.

ХАБАРОВСК более 100 000 жителей
КОМСОМОЛЬСК от 50 000 до 100 000 жит.
БИРОБИДЖАН от 25 000 до 50 000 жит.
Долинск от 10 000 до 25 000 жит.
Светлая от 2 000 до 10 000 жит.
Удское менее 2 000 жителей

Масштаб 1:12 000 000 (1 см—120 км)

км 125 0 125 250 375 500 км

Цифрами на карте обозначены:
1. Районы, непосредственно подчиненные Хабаровскому крайисполкому
2. Алданский округ Якутской АССР
3. Читинская область
4. Еврейская автономная область Хабаровского края

ПРИМОРСКИЙ КРАЙ, АМУРСКАЯ ОБЛ. и ЕВРЕЙСКАЯ А. О. ХАБАРОВСКОГО КРАЯ и САХАЛИНСКАЯ ОБЛ. РСФСР

ХАБАРОВСК	более 100 000 жителей
ВОРОШИЛОВ	от 50 000 до 100 000 жит.
ЛЕСОЗАВОДСК	от 10 000 до 50 000 жит.
Кировский	от 2 000 до 10 000 жит.
Самарка	от 500 до 2 000 жит.
Ариадное	менее 500 жителей

Масштаб 1:6 000 000 (1 см—60 км)

км 75 0 75 150 225 300 км

Курильские о-ва, входящие в состав Сахалинской обл., показаны на карте „Нижне-Амурская и Камчатская области Хабаровского края" (стр 115)

ГЛАВНЕЙШИЕ СОБЫТИЯ ИЗ МИРОВОЙ И РУССКОЙ ВОЕННОЙ ИСТОРИИ

ОСНОВНЫЕ УСЛОВНЫЕ ОБОЗНАЧЕНИЯ ВОЕННО-ИСТОРИЧЕСКИХ КАРТ

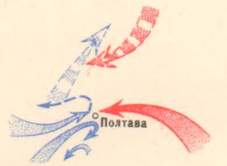

Планы воюющих сторон

Столкновение противников и отход войск

Переброска войск

Районы сосредоточения войск

Линии фронтов

Районы революционных восстаний или народно-освободительного движения

Места и даты сражений

Укрепления и оборонительные рубежи

Окопы

Крепости, укрепленные пункты, форты, редуты

Осада крепостей и городов

Ставка Верховного Главнокомандования Красной Армии

Штаб, командный пункт

Города-герои

Пехота

Кавалерия

Артиллерия

Танки

Авиация

Флот (корабли)

Затонувший флот (корабли)

СОКРАЩЕНИЯ:

А, арм.—армия
адд—авиодесантн. дивизия
Б, б-н—батальон
бат.—батарея
ген. —генерал
гв.—гвардейский
д, див.—дивизия
к—корпус
кд—кавалерийская дивизия
кор.—корабль
мд—мотомехан. дивизия
ор.—орудие
п —полк
пд—пехотная дивизия
рез.—резерв
сд—стрелковая дивизия
сп—стрелковый полк
ТА—танковая армия
тк—танковый корпус
тд—танковая дивизия
тгр—танковая группа
уд.гр.—ударная группа
укр.—укрепление
ф.—форт
фр.—фронт
эск.—эскадрон

ПРИМЕЧАНИЯ:

1. Даты событий до XVIII века включительно даны по старому стилю, с XIX века—по новому стилю.
2. Сражения и их даты показаны цветом стороны, выигравшей сражение; сражения, нерешенные в пользу той или иной воюющей стороны, даны черным цветом.

I. ГЛАВНЕЙШИЕ СОБЫТИЯ ИЗ МИРОВОЙ ВОЕННОЙ ИСТОРИИ С ДРЕВНИХ ВРЕМЕН (V в. до н. э.) ДО СЕРЕДИНЫ XVII ВЕКА

ⓐ Сражение при Марафоне в 490 г. до н.э.

М-б 1:200 000 (1см—2 км)

Патриотизм, более высокая организация и дисциплина армии греков обеспечили Мильтиаду (греческому полководцу) победу над превосходящими силами персов.

Персидская монархия, стремясь завоевать мировое господство, начала войну против демократической Греции. Однако попытки персов покорить Грецию окончились для них неудачно. Победили греки.

Греческая победа была важнейшей предпосылкой последующего экономического, политического и культурного развития Греции в V—IV в.в. до н. э.

Персидские владения на 490г. до н. э.
Греческие государства, признавшие зависимость от персов: в 492 г. в 490 г. в 480 г.
Греческие государства, враждебные персам
Нейтральные греческие государства
Греческие города, восставшие против персов
Походы персов в Грецию: 492 г. 490 г. 480 г.
Победоносный поход греков в 479—478 гг.
о. Хиос Острова, освобожденные от персидского ига в 479 г.
Цифрами на карте обозначены общины:
1-Дорида 2-Локрида Опунция 3-Локрида Эпикнемидия 4-Малия

Масштаб 1:5 000 000 (1см—50 км)

км 50 0 50 100 150 200 км

ВОЙНЫ ЗА ГЕГЕМОНИЮ В ГРЕЦИИ V—IV в.в. до н.э.

Ⓐ ПЕЛОПОННЕССКАЯ ВОЙНА 431—404 гг. до н. э.

Ⓑ БЕОТИЙСКАЯ ВОЙНА 378—362 гг. до н.э.

Фланговый марш спартанцев к Левктрам в 371 г. до н. э.

М-б 1:1 500 000 (1 см—15 км)

км 15 0 15 км

Ⓒ Сражение при Левктрах в 371 г. до н.э.

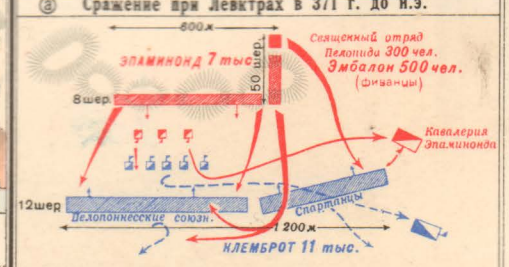

„Эпаминонд первый открыл великий тактический принцип, который вплоть до наших дней решает почти все регулярные сражения: неравномерное распределение войск по фронту в целях сосредоточения сил для главного удара на решающем пункте"

Ф. ЭНГЕЛЬС

Афинский морской союз
Пелопоннесский союз
Нейтральные государства
Направление действий Афинского союза
Направление действий Пелопоннесского союза
Отступление воюющих сторон
Блокада и взятие г. Афин
о. Имброс Владения Афин после войны

Масштаб 1:6 000 000 (1см—60 км)

км 50 0 50 100 150 200 км

ПОХОДЫ АЛЕКСАНДРА МАКЕДОНСКОГО 336—323 г г. до н.э.

Походы Александра Македонского длились почти десять лет. За это время македонская армия прошла около 20 тыс. км. В результате завоеваний, из разных племен и рас было образовано огромное государство, которое после смерти Александра быстро распалось.

Македония к началу царствования Александра Македонского
Государства, союзные с Александром Македонским
Государства, независимые от Александра

Походы Александра Македонского:
- Утверждение на малоазиатском побережье для обеспечения коммуникаций
- Вторжение вглубь Персии и уничтожение Персидской деспотии
- Покорение восточной части Персидского царства
- Покорение Индии
- План Александра Македонского по дальнейшему расширению своей „Мировой империи"
- Возвращение армии в Вавилон
- Направление действий и отступление персидской армии
- Пути движения отдельных полководцев армии Александра Македонского
- Важные города—крепости, осаждавшиеся Александром Македонским
- Никея — Города, основанные Александром Македонским
- Завоевания Александра Македонского

Провинции, обозначенные цифрами:
1. Кария
2. Ликия
3. Ликаония
4. Пафлагония

Масштаб 1:20 000 000 (1 см—200 км)
км 200 0 200 400 600 800 км

(а) Сражение на р. Граник в 334 г. до н.э.

„Сражение приРанике представляет собой первый пример боя, когда конница сыграла решающую роль".
Ф. ЭНГЕЛЬС

Сражение на р. Гидасп в 326 г. до н.э.

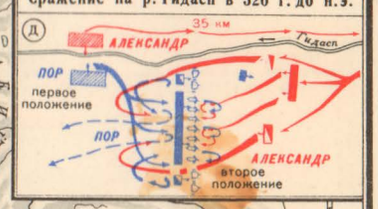

(в) Осада г. Тир (январь—август 332 г.)

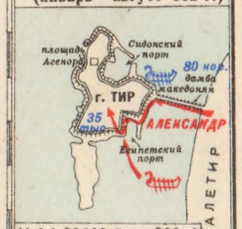

М-б 1:80 000 (1 см—800 м)

(б) Сражение при Иссе в 333 г. до н. э.

Воспользовавшись наличием нескольких проходов в горной цепи, Дарий вышел в тыл армии Александра Македонского.

В трудных условиях горной местности Александр Македонский сумел перегруппировать свою армию и нанес персам (Дарию) решительное поражение.

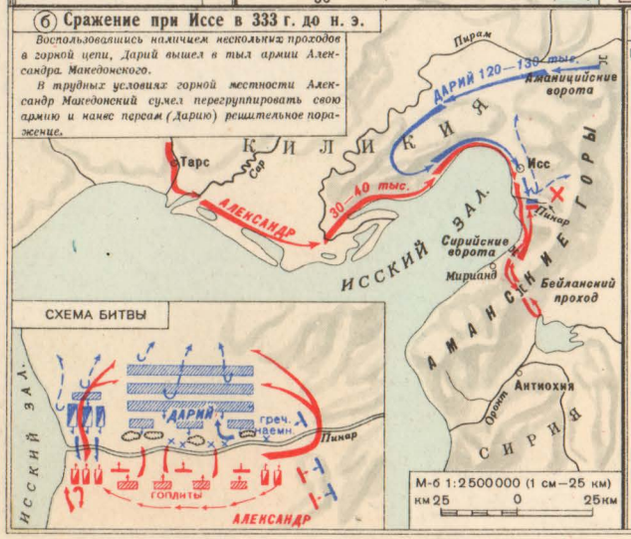

М-б 1:2 500 000 (1 см—25 км)
км 25 0 25км

(г) Сражение при Гавгамелах (Арбедах) в 331 г. до н. э.

Персы: 60—80 тыс. пехоты
12 тыс. кавал.
100 боев. колесн.
15 слонов

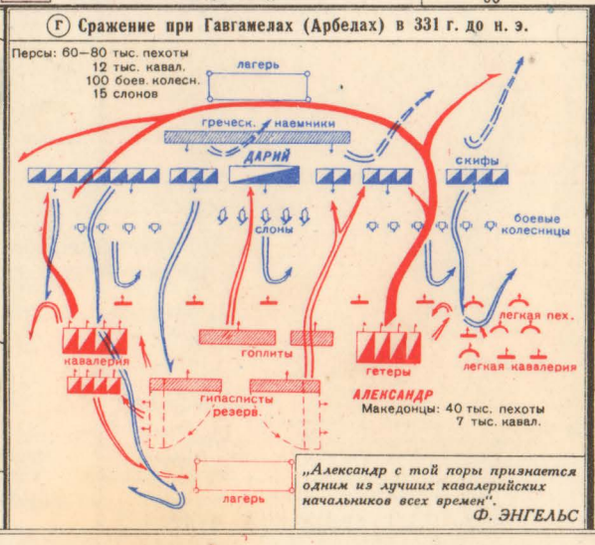

„Александр с той поры признается одним из лучших кавалерийских начальников всех времен".
Ф. ЭНГЕЛЬС

РАСПАД ИМПЕРИИ АЛЕКСАНДРА МАКЕДОНСКОГО III в. до н. э.

1. Вифиния
2. Каппадокия
3. Пергам
4. Галатия
5. Эпир
6. Эллада

Масштаб 1:40 000 000
км 400 0 400км

ПУНИЧЕСКИЕ ВОЙНЫ 264—146 г. г. до н.э.

(ВОЙНЫ КАРФАГЕНА С РИМОМ ЗА ГОСПОДСТВО НА СРЕДИЗЕМНОМ МОРЕ)

А ПЕРВАЯ ПУНИЧЕСКАЯ ВОЙНА 264—241 г. г. до н.э.

Борьба за о. Сицилию

Масштаб 1:10 000 000 (1 см—100 км)

- Направления действий армии карфагенян
- Направления действий армии римлян
- Отступление сторон
- Места важнейших сражений
- Боевое построение карфагенского и римского флотов
- Гибель римского флота от бури
- Территория, завоеванная Римом в 1-ую Пуническую войну
- Территория, завоеванная Римом в последующие годы

Б ВТОРАЯ ПУНИЧЕСКАЯ ВОЙНА 218—201 г. г. до н.э.

Поход Ганнибала на Рим

„Империалистические войны тоже бывали и на почве рабства (война Рима с Карфагеном была с обеих сторон империалистической войной)" ЛЕНИН

Масштаб 1:10 000 000 (1 см—100 км)

- Территория, завоеванная Карфагеном к началу 2-ой Пунической войны
- Римский план разгрома карфагенян
- Силы сторон в начале войны
- Действия галльских и испанских племен против Ганнибала
- Важнейшие победоносные сражения Ганнибала и римлян
- Города—крепости
- Поход Ганнибала на деблокаду Капуи и на Рим в 211 г.
- Поход Ганнибала на соединение с Гасдрубалом
- Действия римлян против карфагенян в 218—216 г. г.
- Действия римлян против карфагенян в 212—202 г. г.
- Территория Карфагена после 2-ой Пунической войны
- Территория, завоеванная Римом к концу 2-ой Пунической войны

Сражение у Тразименского озера (217 г. до н.э.)

В этом сражении выгодные условия местности были использованы для засады целой армии.

В ТРЕТЬЯ ПУНИЧЕСКАЯ ВОЙНА 149—146 г. г. до н.э.

Осада и гибель Карфагена

Третью Пуническую войну „едва ли можно назвать войной; это было простое уничтожение славнейшего противника в десять раз сильнейшим противником" ЭНГЕЛЬС

1 военная гавань Кофон
2 торговая гавань
3 новый канал, прорытый карфагенянами во время осады

После четырехлетней осады город Карфаген был взят римлянами и разрушен до основания, а большая часть территории Карфагена была превращена в римскую провинцию Африка.

Г КАННЫ (216 г. до н.э.)

ЗАВЯЗКА БОЯ И ДЕЙСТВИЯ КОННИЦЫ ГАННИБАЛА

Силы сторон:
Ганнибал—50 тыс. чел.
Римляне—86 тыс. чел.

ОКРУЖЕНИЕ РИМСКОЙ АРМИИ ГАННИБАЛОМ

Потери сторон:
Ганнибал—6 тыс. убитых
Римляне—48 тыс. убитых
19 тыс. пленных

В сражении при Каннах Ганнибал дал классический образец тактического окружения меньшими силами крупных сил противника с целью их уничтожения.

Д Сражение при Заме (202 г. до н.э.)

Отвлечение римской конницы с поля боя

Силы сторон:
Сципион 25—30 тыс. пехоты; 6—8 тыс. конницы
Ганнибал 35 тыс. пехоты; 2—3 тыс. конницы

Фронтальное столкновение и удар в тыл Ганнибала

Потери сторон: Ганнибал 10 тыс.
Сципион 1500

В этом сражении внезапность действий и превосходство в силах позволило римлянам взять инициативу и разбить Ганнибала.

Ⓐ ВОССТАНИЕ РАБОВ ПОД РУКОВОДСТВОМ СПАРТАКА 73—71 гг. до н. э.

„...Спартак был одним из самых выдающихся героев одною из самых крупных восстаний рабов около двух тысяч лет тому назад. В течение ряда лет всемогущая, казалось бы, Римская империя, целиком основанная на рабстве, испытывала потрясения и удары от громадного восстания рабов, которые вооружились и собрались под предводительством Спартака, образовав громадную армию".

В. ЛЕНИН

ⓐ Районы восстаний рабов в Италии II—I вв. до н. э.

Маршруты походов армий Спартака:

- 1-ый поход — для переправы рабов на родину через Альпы
- 2-ой поход — для переправы рабов на о. Сицилию
- 3-ий поход — в Брундизий
- Отделившиеся от Спартака части
- Направления действий римских армий
- Армии, потерпевшие поражение
- Направления походов по плану Спартака

Масштаб 1:8000000 (1 см—80 км)

км 100 0 100 200 км

- Центры восстаний рабов
- Районы восстаний рабов
- Области, охваченные восстаниями римских союзников в 91—89 гг.

М-б 1:14000000 (1 см—140 км)

Ⓑ ПОХОДЫ ЮЛИЯ ЦЕЗАРЯ В ГАЛЛИЮ, ГЕРМАНИЮ И БРИТАНИЮ В 58—51 гг. до н. э.

В погоне за рабами и золотом начал Юлий Цезарь завоевание Галлии.

В своих многочисленных походах по Галлии Цезарь часто восполнял недостаток сил быстротой своих действий и искусной политикой, вызывая раскол среди галльских племен.

Германские племена, также стремившиеся овладеть Галлией, были отброшены Цезарем за Рейн.

В Британии Юлию Цезарю укрепиться не удалось.

ⓐ Осада галлов в крепости Алезия в 52 г. до н. э.

- Поход Юлия Цезаря для завоевания Галлии
- Походы Юлия Цезаря против восставших галлов и германских племен
- Район галльских восстаний
- Центры восстаний
- Территория, завоеванная Юлием Цезарем в Галлии
- АРВЕРНЫ Галльские племена
- ФРИЗЫ Германские племена

Масштаб 1:10000000 (1 см—100 км)

км 100 0 100 200 300 км

Ⓒ ПОХОДЫ КРАССА НА ПАРФИЮ в 54—53 гг. до н. э.

„Я думаю, что хорошо организованное контрнаступление является очень интересным видом наступления.... Еще старые парфяне знали о таком контрнаступлении, когда они завлекли римского полководца Красса и его войска в глубь своей страны, а потом ударили в контрнаступление и загубили их." СТАЛИН.

- Территория, завоеванная Римом в 67—64 гг. до н. э.
- Страны, находившиеся под влиянием Рима
- Владения Парфянского царства
- Разведывательный поход Красса в 54 г. до н. э.
- Гарнизоны, оставленные Крассом, которые затем были атакованы парфянами в 53 г. до н. э.
- Поход Красса на Парфию в 53 г. до н. э.
- Сосредоточение парфянской армии и направление ее действий

М—б 1:4000000 (1 см—40 км)

ГРАЖДАНСКАЯ ВОЙНА В РИМЕ В 49—45 гг. до н. э.

Противоречия между демократической партией Цезаря и аристократической партией Помпея привели к гражданской войне в Риме в 49—45 гг. до н. э.

Не давая противнику времени сосредоточить свои силы, Юлий Цезарь быстрыми действиями захватил Рим, разгромил армию Помпея в Испании и затем одержал победу над Помпеем в Греции.

Остатки армии Помпея были разбиты Юлием Цезарем в сражениях при Тапсе и Мунде.

а Сражение под Фарсалом в 48 г. до н.э.

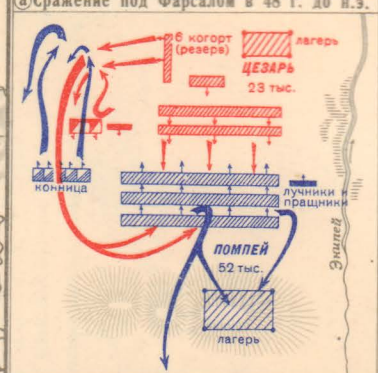

Фланговый удар в тыл противника, осуществленный силами резерва при тесном взаимодействии пехоты и конницы, обеспечил Ю. Цезарю победу в этом сражении

Сфера влияния Юлия Цезаря
Сфера влияния Помпея
Граница Римского государства
Осада городов войсками Юлия Цезаря

Направления ударов: в 49 г. до н. э. / в 48 г. до н. э. / в 47—45 гг. до н. э.

Переброска войск Цезаря в 49 г. до н. э.
Направления действий полководцев Ю. Цезаря в 49 г. до н. э.

Блокада побережья флотом Помпея, вынудившая Ю. Цезаря отступить в Фессалию

Масштаб 1:15 000 000 (1 см—150 км)

ВЕЛИКОЕ ПЕРЕСЕЛЕНИЕ НАРОДОВ. ГИБЕЛЬ РИМСКОЙ ИМПЕРИИ IV—V вв. н. э.

Переселение варварских германских племен
Вторжение гуннов в Западную Европу
Западная Римская империя
Восточная Римская империя
Валы
V в. Районы восстаний против Рима
Граница Римской империи в период наибольшего расцвета
Греческие поселения в Крыму

Масштаб 1:20 000 000 (1 см—200 км)

Революции рабов, беспрерывно потрясавшие Римскую империю, ослабили Римское государство в экономическом, политическом и военном отношениях.

Одновременно с революциями рабов со второй половины IV века на империю усиливается натиск варваров—предков нынешних германцев и французов, и гуннов—монголо-тюркских племен.

Ослабленная революциями рабов Римская империя была уже не в силах держать в подчинении окружавшие ее племена.

„Вышло то, что не-римляне, т. е. все „варвары", объединились против общего врага и с громом опрокинули Рим". (Сталин).

Франкское варварское государство возникло в конце V-го века. Во времена Карла Великого, в результате завоеваний, оно стало самым крупным государством Западной Европы и сыграло решающую роль в исторических судьбах народов Западной Европы подобно Киевской Руси, имевшей такое же значение в истории народов Восточной Европы.

Вскоре после смерти Карла, с развитием феодальных отношений, империя Франков распалась.

„Империя Карла Великого предшествовала образованию современных Франции, Германии, Италии". (К. Маркс).

(а) Битва при Пуатье в 732 г.

„Первое сражение, в котором появилась такая (рыцарская) конница, было сражение при Пуатье, где Карл Мартелл в 732 г. отбил поток арабского вторжения"... ЭНГЕЛЬС

Клён. Тяжел. конница — КАРЛ МАРТЕЛЛ — Стрелки — Тяжел. конница

„Утро посвящается" — „День помощи" — „Вечер (потрясения)"

„Аль Ансари" (вспомогатели) — Пехота арабов — „Аль Мугаджеры" (Спутники Мухамеда)

Знамя пророка — Лагерь арабов

Соотношение сил: Франки — 30 тыс. Арабы — 40 тыс.

(б) Распад империи Карла Великого (888 г.)

Масштаб 1:30000000

Франкское государство к 481 г.
Завоевания Хлодвига 481—511 гг.
Завоевания до 614 г.
Завоевания 714—768 гг.
Завоевания Карла Великого 768—814 гг.
Области, зависимые от Карла Великого
Районы восстаний покоряемых народов

ЧЕХИ — Славянские народы

Направления походов:
франков при Карле Великом
арабов — византийцев
славян

Приблизительная западная граница распространения славян в VII—XI вв.

Масштаб 1:12000000 (1 см—120 км)

ЗАВОЕВАНИЯ ОСМАНСКИХ ТУРОК В ЕВРОПЕ И ГИБЕЛЬ ВИЗАНТИЙСКОЙ ИМПЕРИИ.

(А) Расцвет Византийской империи в начале XI в. и её распад с 1204 г.

1. Кн. Ахайя
2. Герц. Афины
3. Кор. Фессалоники
4. Константиноп. имп.
5. Влад. Давида Комнена
6. Трапезундская имп.

Территория Византийской имп. в период ее расцвета (нач. XI в.)
Набеги турок—сельджуков и норманнов на Визант. имп.
Византийские войска
Границы госуд., образовавшихся после распада Визант. имп. и прочих госуд. к 1204 г.

Масштаб 1:30000000

Предки османских турок кочевали в Алтайских горах, а затем — в Туркестане. Во второй половине XIII века, теснимые татарами, они появились в передней Азии и обосновались на землях турок-сельджуков в качестве их вассалов.

В 1299 году хан Осман(1258—1326гг)провозгласил себя султаном; государство османских турок стало независимым. С этого времени османские турки начали свои захватнические войны против Византии и других государств. В 1357 году они вторглись в Европу. Под их натиском в 1453 году пала Византийская Империя, ослабленная к этому времени внутренней борьбой. К концу XV века под турецкое иго попали все государства Балканского полуострова.

Максимальных размеров Османская (Оттоманская) Империя достигла к концу XVI века. В последующем, со второй половины XVII века, начался её упадок.

Границы государств Балканского полуострова к 1355 г.
Государство османских турок к 1355 г.
Набеги турок—сельджуков на Византийскую империю
Завоевательные походы османских турок
Борьба византийцев и сербов с турками
1326 г. Даты завоевания городов османскими турками
БРУССА Временные столицы османских турок
Граница Оттоманской империи к 1402 г.
Границы государств находящихся в вассальной зависимости от Оттоманской империи
Границы государств к 1402 г.

Масштаб 1:10000000 (в 1 см—100 км)

СТОЛЕТНЯЯ ВОЙНА (ВОЙНЫ ФЕОДАЛОВ ФРАНЦИИ И АНГЛИИ) 1337—1453 гг.

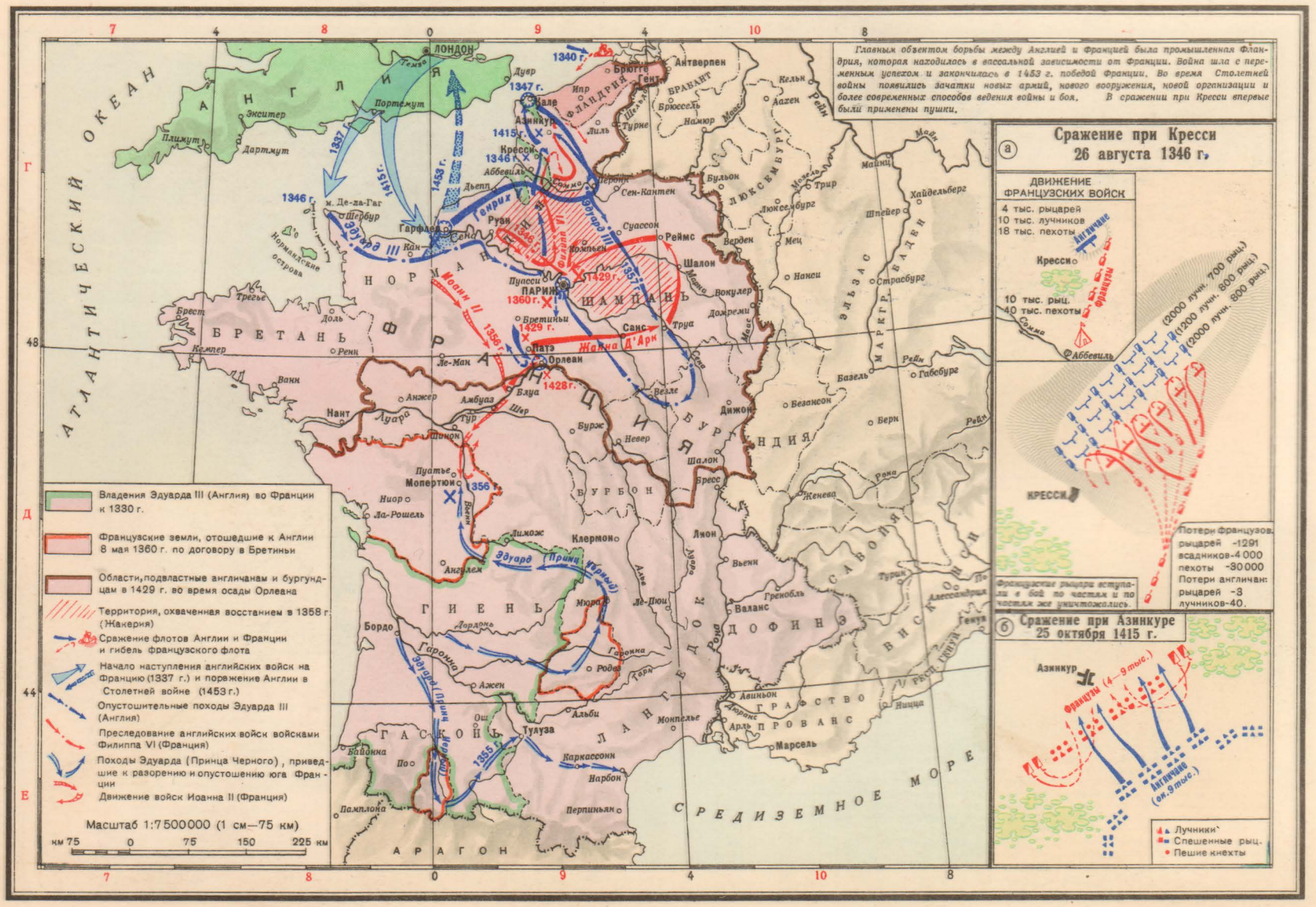

Ⓐ ПОХОДЫ ЧИНГИС-ХАНА (1206—1227 гг.)

Ⓐ Монгольские государства второй половины XIII в.

1. Кор. Венгрия
2. Сербия
3. Болгария
4. Визант. имп.
5. Грузия

Войны, которые вел Чингис-хан, носили захватнический и грабительский характер. Монголы,... „проходили, оставляя за собой пустыни, а плодородные земли и населенные места превращали в пастбища". (К. МАРКС)

Границы Грузии и государства Хорезм-шахов до нашествия монголов
Походы Чингис-хана и его полководцев
Войска хорезмского шаха Мухаммеда и его сына Джелаль-эд-Дина
Города, разрушенные и разграбленные монголами
Районы восстаний против монголов
Приблизительная южная граница державы Чингис-хана ко времени его смерти (1227 г.)
ГРУЗИЯ Государства, завоеванные монголами
Столицы государств, завоеванных монголами

Ⓑ ПОХОДЫ ТИМУРА (ТАМЕРЛАНА) 1370—1405 гг.

Тимур был крупнейшим полководцем монголов. Он завершил создание и организацию массовой конницы, начатые Чингис-ханом, и дал высокие образцы стратегического и тактического использования кавалерийских масс. Но войны его были захватнические и грабительские; ...политика Тимура заключалась в том, чтобы тысячами истязать, вырезывать, истреблять женщин, детей, мужчин, юношей и таким образом всюду наводить ужас". (К. МАРКС)

Ⓐ Поражение турецких войск при Ангоре 20 июня 1402 г.

Резерв (сын Баязеда)
Спаги
Сулейман
Азиатские войска
БАЯЗЕД
Янычары
Сербы
Татары (18 тыс.) перешли к Тимуру
Легкая конница
32 слона
Из Ангоры
Авангард
Силы сторон: монголов: 250—350 тыс. турок: 120—200 тыс.
ТИМУР (30 полков)

В этом сражении Тимур дал высокий образец тактического использования больших кавалерийских масс.

Территория, захваченная Тимуром к 1370 г.
Завоевательные походы Тимура
Поход Тимура для подавления восстания в Хорезме
Разрушенные и разграбленные города
Тимуровский план похода в Китай в 1404 г.
ХОРЕЗМ Государства, завоеванные монголами
Граница государства Тимура, образованного им в результате завоеваний 1370—1405 гг.
Государственные границы к концу XIV в.

Масштаб 1:30000000 (1 см — 300 км)
км 300 0 300 600 900 1200 км

НАШЕСТВИЕ МОНГОЛОВ НА РОССИЮ И ЗАПАДНУЮ ЕВРОПУ (1220—1243 г г.)

Завоевав Восточную и Среднюю Азию и создав там огромное Монгольское государство, монголо-татарские полчища начали опустошительное шествие на запад.
Нашествие в Россию и Западную Европу возглавил Батый, внук Чингис-хана.
Первой жертвой этого нашествия были русские земли. Приняв на себя страшный удар монголо-татарских полчищ, русский народ оказал им хотя и разрозненное, но упорное сопротивление и этим спас от разорения и угнетения многие страны Западной Европы.

ⓐ Битва на р. Калке 16.6. 1223 г.

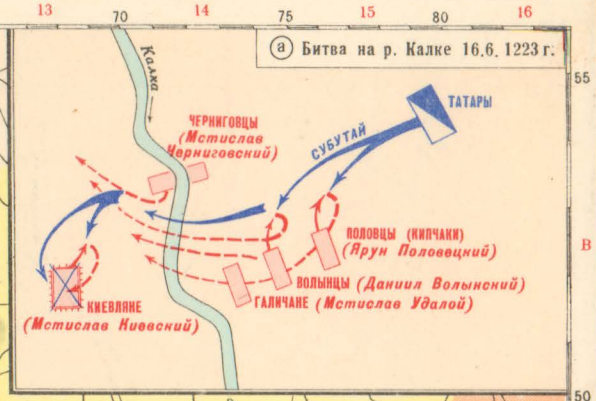

Территория русских феодальных княжеств
Центры русских феодальных княжеств
Города, разрушенные и разграбленные монголами
Территория русских феодальных княжеств, подвластных Золотой Орде
Районы восстаний против монголов
ГРУЗИЯ Государства, княжества и земли, завоеванные монголами
Центры государств, завоеванных монголами
Граница государства Хулагидов с его вассалами во 2-ой половине XIII в.
Государственные границы даны к середине XIII в.

Масштаб 1:15000000 (1см—150км)

км 150 0 150 300 450 600 км

ВОЙНА СЛАВЯН С ТЕВТОНСКИМ ОРДЕНОМ В 1409–1411 гг.

а Территория Польши и Литвы в начале XV века

Польские земли, захваченные немцами в XI–XIV вв.

Приблизительная западная граница русских земель в XIII в., попавших под власть Литвы и Польши

ПОЛЬСКО-РУССКО-ЛИТОВСКИЙ ПОХОД ПРОТИВ ТЕВТОНСКИХ РЫЦАРЕЙ В 1410 г.

Балтийское море
Немецкий Ливонский орден
Великое княжество Литовское
Тевтонский орден
Королевство Польша
Земли Белорусские
Земли Украинские
Земли Литовские
Земли Жемайтия
Земли Пруссия
Земли Поморье
Земли Добржинская
Земли Куявия
Земли Мазовия
Земли Великая Польша
Земли Малая Польша

Мариенбург (Мальборк)
Гданьск (Данциг)
Торунь
Грюнвальд
Танненберг
Хелмно (Кульм)
Растенбург
Кёнигсберг
Мемель
Ковно
Варшава
Плоцк
Познань
Гнезно
Краков
Вена
Вильно
Москва
Новгород
Смоленск
Киев
Рига
Ревель
Данциг
Бромберг (Бранево)
Алленштайн (Ольштын)
Морунген
Розенберг
Остероде
Дейч-Эйлау
Любава
Гогенштейн
Хельмжа
Бишофсбург
Бишофштейн
Дзялдово (Сольдау)
Домбровно (Ильгенбург)
Бендзин
Радзанув
Цеханув
Остроленка
Пултуск
Сероцк
Модлин
Слядов
Сохачев
Ленчица
Скерневице
Рава
Любовня
Пилица
Вольборж
Петроков
Опочно
Радом
Козеницe
Визна
Гонендз
Райгруд
Новогруд
Сураж
Бельск
Дрогичин
Мельник
Каменец-Литовский
Седлец
Лукув
Кшна
Берестье (Брест)
Гостынин
Черчинск
Плоньск
Жохово
Млава
Гура
Ежув
Рационж
Влоцлавек
Добржин
Бобровники
Литно
Иновроцлав
Крушвица
Брест-Куявский
Пшедеч
Инстербург
Гумбинен
Велау
Прегель
Инстер
Шешупе
Неман
Тильзит (Тылжа)
Рагнит
Юрбаркас
Видуклес
Россиены
Шавли
Эйрагола
Медынгяны
Мемель
Лабиау
Браунсберг (Бранево)
Эльбинг (Эльблонг)
Мариенвердер
Розенберг
Заальфельдо
Альтмарк
Старогард
Тчев
Бытово
Штольп
Лебно
Тухоля
Грудзянз
Осе
Шверц
Кульмзе
Хелмжа
Наклo
Быдгощ
Шубин
Жнино
Нотець
Варта
Тыздры
Конин
Кало
Вислока
Пшедеч
Гостынин
Черчинск
Слядов
Сохачев
Варшава
Седлец
Лукув
Кшна
Берестье (Брест)
Скерневице
Рава
Любовня
Пилица
Вольборж
Петроков
Опочно
Радом
Козеницe
Визна
Гонендз
Райгруд
Новогруд
Сураж
Бельск
Дрогичин
Мельник
Каменец-Литовский
Остроленка
Пултуск
Сероцк
Модлин
Плоньск
Жохово
Млава
Гура
Ежув
Рационж
Влоцлавек
Добржин
Бобровники
Литно
Иновроцлав
Крушвица
Брест-Куявский
Пшедеч
Инстербург
Гумбинен
Велау
Прегель
Инстер
Шешупе
Неман
Тильзит (Тылжа)
Рагнит
Юрбаркас
Видуклес
Россиены
Шавли
Эйрагола
Медынгяны
Мемель
Лабиау
Браунсберг (Бранево)
Эльбинг (Эльблонг)
Мариенвердер
Розенберг
Заальфельдо
Альтмарк
Старогард
Тчев
Бытово
Штольп
Лебно
Тухоля
Грудзянз
Осе
Шверц
Кульмзе
Хелмжа
Наклo
Быдгощ
Шубин
Жнино
Нотець
Варта
Тыздры
Конин
Кало
Вислока

Наемники из стран зап. Европы
Великопольская армия
Войска из русских и литовских областей
Добровольцы из Чехии
Добровольцы из Венгрии

22.9 1410 г.
25.7
10.7
15.7.1410 г.
1411 г.
2.7
26.6.1410 г.

Земли славян и народов Прибалтики, захваченные немцами:
- в 1-ой половине XIII в.
- в середине XIV в.
- в начале XIV в.
- в 1409 г. и возвращенные по Торуньскому миру в 1411 г.

Важнейшие города, перешедшие на сторону союзной армии в результате победы под Грюнвальдом

- Планы Тевтонского ордена по захвату чужих земель
- План направления удара союзников
- Пути сосредоточения союзных армий
- Направления действий армии союзников
- Направления действий армии немецкого тевтонского ордена

Начиная с XIII века немецкие псы-рыцари, обосновавшись на Прибалтийских землях, систематически вели захватнические войны против славян и других народов. В 1309 году они захватили Польское Поморье, затем Добржинскую землю, Жмудь и др. Против агрессии рыцарей выступили в союзе поляки, русские и литовцы, которые в решающем сражении при Грюнвальде разгромили войска Тевтонского ордена.

б БИТВА ПРИ ГРЮНВАЛЬДЕ 15 июля 1410 г.

ПОСТРОЕНИЕ БОЕВЫХ ПОРЯДКОВ ВОЙСК И ПЕРВЫЙ ЭТАП БОЯ

Вагенбург крестоносцев
Магистр Юнгинген
Резерв 16 хоругвей
2-е положение Валенрода
1-е положение Валенрода (около 100 пушек)
Валенрод 15 хоругвей
Лихтенштейн 20 хоругвей
Витовт
Ягелло (Ягайло)
Зындрам из Машковиц
Грюнвальдский лес
Людвиково (Людвигсдорф)
Логдово (Логдау)
Ульново (Фаулен)
Танненберг
Зеевальде
Гогенштейн
Маржанка
оз. Любень
Обоз литовских и русских полков
Обоз польской армии

Хоругви союзников:
- русские
- польские
- литовские
- Смоленские полки
- Татарская конница
- Пехота союзников
- Пехота немцев
- Хоругви немцев

Масштаб 1:50000 (1 см—500 м)

ВТОРОЙ ЭТАП БОЯ—ПОБЕДА ВОЙСК СОЮЗНИКОВ НАД НЕМЕЦКИМИ РЫЦАРЯМИ

Резерв Юнгингена
Юрий Мелославский
Валенрод
Витовт
Зындрам из Машковиц
Грюнвальдский лес
Русские и литовские войска
Грюнвальд
Людвиково (Людвигсдорф)
Ульново (Фаулен)
Танненберг
Зеевальде
Гогенштейн
Маржанка
оз. Любень

- Прорыв и окружение немецких войск
- Отступление и бегство немцев
- Действия войск союзников против резервных сил немцев
- Штурм вагенбурга немцев

Масштаб 1:50000 (1 см—500 м)

Потери немцев:
около 40 тыс. убитыми и ранеными,
около 15 тыс пленными

В битве при Грюнвальде в составе войск Тевтонского ордена были наемники из многих стран Западной Европы. Воины ордена были хорошо вооружены и обучены, но все же победили славяне. Решающую роль в этой победе сыграли русские полки. Поражение Тевтонского ордена сильно подорвало его военную мощь и приостановило продвижение псов-рыцарей на восток.

Масштаб 1:3000000 (1 см—30 км)

км 25 0 25 50 75 100 км

БУРГУНДСКО-ШВЕЙЦАРСКИЕ ВОЙНЫ 1474—1477 гг.

ⓐ Сражение при Муртене 22 июня 1476 г.

МУРТЕНСКОЕ ОЗЕРО
Выбурен
на Берн
22.6
Узмиц
Армия Союзников (Швейцарцы, страсбуржцы, герцог Лотарингский)
26—28 тыс.
3-я баталия
2-я баталия
1-я баталия
Монтелье
Отряд графа Рамона
Бург
Сальвенах
подкрепления
12.6
МУРТЕН
1380 чел.
2 тыс. пехоты
300 копий
Мюнтенвилер
на Лозанну
Армия Карла Смелого
18—20 тыс.
км 1 0 1

ПОТЕРИ СТОРОН:
швейцарцы 3 тыс. чел.
бургунды 6-8 тыс.чел.

Швейцарские горожане и свободные крестьяне, сплоченные в тактическую единицу (баталию) наголову разбили феодальную армию Карла Смелого.

Швейцарская пехота оказалась сильнее кавалеристов — рыцарей, склонных к одиночному бою.

Война между бургундским герцогом Карлом Смелым и Швейцарским Союзом закончились победой швейцарцев.

Решающую роль в этой войне сыграла легковооруженная швейцарская пехота, которая искусно использовала горную местность, почти недоступную для тяжеловооруженных рыцарей.

Поражение и гибель Карла Смелого способствовали объединению Франции.

Граница Швейцарского Союза
Свободные города Швейцарского Союза
Лесные кантоны Швейцарского Союза
Владения Карла Смелого к началу войны
Бургундские земли, присоединенные к владениям фр. короля в 1477 г. после смерти Карла Смелого
Бургундские земли, присоединенные к империи Габсбургов в 1477 г.
Граница между Францией и Священной Римской Империей

Масштаб 1:2500000 (1 см—25 км)
км 25 0 25 50 75 км

НИДЕРЛАНДСКАЯ ВОЙНА 1568—1609 гг.

Нидерландское восстание против господствовавшего в стране испанского феодального абсолютизма было первой в истории буржуазной революцией.

В результате длительной войны из состава испанской монархии выделились северные провинции Нидерландов, образовавшие самостоятельное государство.

ⓑ Сражение при Ньюпорте 2 июля 1600 г.

ЭРЦГЕРЦОГ АЛЬБРЕХТ (испанская бригада)
Терция (30 шеренг)
Голландский флот
из форта Филиппина
Передовой отряд
АВАНГАРД 9 корнетов 43 роты 8 орудий
2 корнета
МОРИЦ ОРАНСКИЙ
ГЛАВНЫЕ СИЛЫ 6 корнетов 25 рот
АРЬЕРГАРД 3 корнета 28 рот
Полуполк (10 шеренг)
СЕВЕРНОЕ МОРЕ

СИЛЫ СТОРОН:
Мориц Оранский—15 тыс. чел.
эрцгерцог Альбрехт—11.5 тыс. чел.
Потери испанцев—2700 чел.

Неудавшаяся попытка испанских терций обойти левый фланг нидерландцев, по причине морского прилива и огня с голландских кораблей
Отряды, введенные в бой Морицем Оранским в первую очередь
Отряды, введенные в бой во вторую очередь
Отряды, введенные в бой в последнюю очередь

НЬЮПОРТ
2 полка

„С увеличением действительности огня пехоты и артиллерии и под влиянием изучения древних классиков, писатели конца XVI в. начали располагаться в бою более мелкими частями, в несколько линий, и уменьшили глубину строя, так с целью уменьшить потери, так и под влиянием зародившихся понятий о важности резервов в боевом порядке. Идея эта нашла применение в нидерландских боевых порядках".
ЭНГЕЛЬС

В сражении при Ньюпорте Мориц Оранский разбил испанскую армию и тем доказал превосходство своего подвижного, гибкого боевого порядка над неуклюжими испанскими бригадами.

Действия нидерландцев во главе с Морицем Оранским с 1587 г. до 1609 г.
Действия испанцев во главе с герцогом Альба с 1567 г. до 1573 г.
Районы восстаний нидерландцев против испанского террора
Действия эрцгерцога Альбрехта с 1596 г. до 1609 г.
План встречи кораблей Великой Армады с десантной армией Пармы в 1588 г.
Блокада голландскими кораблями устья Шельды, сорвавшая посадку войск Пармы на корабли Великой Армады
Потопление голландским флотом испанского флота в 1573 г.
Осада, снятая испанцами с городов Голландии под угрозой затопления страны
Провинции, присоединившиеся к Гентскому „Умиротворению" 1576 г.
Провинции, объединившиеся по Утрехтской Унии 1579 г. для борьбы за свою независимость
Провинции, признавшие власть Испании по Аррасскому договору 1579 г.
Граница Голландии по Вестфальскому миру 1648 г.

Масштаб 1:3 000 000 (1 см—30 км)
км 50 0 50 100 км

А Военные действия с 1419 г. по 1427 г.

Боевой порядок гуситов

Передвижная крепость (вагенбург)

до 1 км

передние ворота

тыльные ворота

до 250 м

5—6 тыс. человек, 3000 боевых повозок

Р О В И В А Л

Р Ы Ц А Р И

Б Военные действия с 1427 г. по 1434 г.

1-ый крестовый поход немцев в Чехию в 1420—21 гг.

2-ой крестовый поход немцев в Чехию в 1421—26 гг.

Оборонительные действия гуситов против 1-го крестового похода

Оборонительные действия гуситов против 2-го крестового похода

Очаги гуситского движения

Масштаб 1:5000000 (1 см—50 км)

км 50 0 50 100 150 км

3-ий крестовый поход немцев 1427—31 гг. в Чехию

4-ый крестовый поход немцев 1431—34 гг.

Наступательные действия гуситов против крестовых походов немцев:

против 3-го крестового похода

против 4-го крестового похода

„табориты"

„чашники"

Заключительный этап междоусобной войны гуситов

Масштаб 1:8000000 (1 см—80 км)

Гуситские войны по определению Маркса были „национально-чешским крестьянским восстанием религиозного характера против немецкого дворянства и верховной власти германского императора."

Поводом к восстанию послужила казнь основоположника гуситского движения Яна Гуса (1378—1415 гг.).

Римско-католическая церковь и германский император предприняли против гуситов ряд крестовых походов, однако, все они окончились безуспешно.

В гуситских войнах выдвинулся талантливый чешский полководец, участник Грюнвальдского сражения, Ян Жижка. Опираясь на поддержку народа, он осуществил всеобщую мобилизацию и добился резкого повышения дисциплины армии. В сражениях он широко использовал легкую артиллерию и передвижные крепости. Основным родом войск гуситов была легкоподвижная пехота.

Главной движущей силой гуситских войн было крестьянство и плебейские массы. Они представляли более радикальную часть гуситов („табориты").

Чешское дворянство составляло умеренное, правое крыло этого движения („чашники").

Противоречия между „таборитами" и „чашниками" привели к междоусобной войне, в которой победили „чашники".

Гуситские войны имели для Чехии положительное значение. Они подорвали немецкое засилье в стране, способствовали развитию национальной культуры и языка. Положительное значение гуситское движение имело и для других стран Европы.

ТРИДЦАТИЛЕТНЯЯ ВОЙНА (1618—1648 гг.)

Причиной Тридцатилетней войны была попытка реакционных германских императоров из дома Габсбургов при поддержке испанских Габсбургов и католической церкви установить всеевропейскую католическую империю.

К габсбургской коалиции примкнули также Польша и Рим.

Первыми против католической агрессии и немецкого угнетения восстали чехи.

Постепенно война превратилась в общеевропейскую.

Военные действия развернулись на территории Германии, Дании, Голландии, Испании, Италии, Франции, Нидерландов и др.

Закончилась война поражением католической реакции. Решающую роль в этом сыграли Швеция и Франция.

Значительное влияние на исход войны оказала русская экономическая помощь Швеции и Смоленская война.

В 1648 г. был подписан Вестфальский мир, который фактически покончил со „Священной римской империей".

В сражениях Густава Адольфа и французских полководцев Тюренна и Конде военное искусство получило дальнейшее развитие (оформление линейной тактики, маневренная стратегия и др.).

а Победа шведов при Брейтенфельде 17 сентября 1631 г.

Потери: Тилли—7 тыс. убит. 5 тыс. плен, шведы—1.5 тыс. саксонцы—ок. 3 тыс.

Действия войск:

антигабсбургской коалиции

габсбургской коалиции

Места формирования армий Густава Адольфа

Границы Священной Римской империи

Осада крепостей

Территории, отошедшие по Вестфальскому миру 1648 г.:

к Швеции

к Франции

Масштаб 1:6000000 (1 см—60 км)

км 50 0 50 100 150 км

Государства Европы и их колонии к концу XVII века

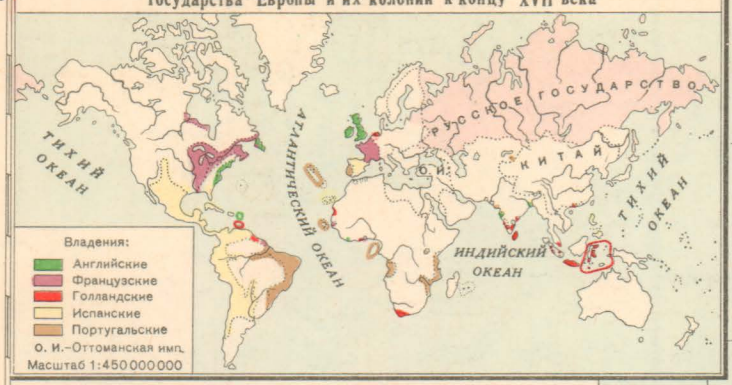

После 30-летней войны и Вестфальского мира 1648 года, который закрепил политическое распыление „Священной Римской империи германской нации" на мелкие государства, Германия потеряла самостоятельное международное значение.

На континенте Европы укрепилось господство абсолютистско-феодальной Франции.

К концу XVII века значительно вырастают морская и колониальная мощь Англии.

Ко второй половине XVII века стало определяться значение Русского государства, как одной из сильных европейских великих держав.

Развитию Русского государства препятствовали Швеция, захватившая выходы в Балтийское море, и Турция (Оттоманская империя), владевшая побережьем Черного моря.

Граница Св. Римской империи

Цифрами обозначено 1. Черногория 2. Руссильон

Масштаб 1:15 000 000 (1 см—150 км)

км 150 0 150 300 450 600 км

II. ОСНОВНЫЕ СОБЫТИЯ ИЗ ИСТОРИИ БОРЬБЫ РУССКОГО НАРОДА ЗА СВОЮ НЕЗАВИСИМОСТЬ И РАСШИРЕНИЕ РУССКОГО ГОСУДАРСТВА В ПЕРИОД ОТ ОБРАЗОВАНИЯ КИЕВСКОЙ РУСИ ДО СЕРЕДИНЫ XVII В.

А. ОБРАЗОВАНИЕ И РОСТ КИЕВСКОГО ГОСУДАРСТВА. ПОХОДЫ КИЕВСКИХ КНЯЗЕЙ (IX—XI вв.)

В результате экономического и общественно-политического развития восточно-славянских племен в IX веке образовалось Киевское государство (Русь).

Объединение восточных славян в Киевском государстве было важным этапом в истории их развития. Оно обеспечило восточным славянам независимость среди других народов, создало условия для быстрого экономического, политического и культурного развития.

Главными противниками Киевского государства были греки (византийцы) и кочевники южных степей — хазары, печенеги, половцы. Против них киевские князья предпринимали многочисленные походы с целью обеспечения торговых путей и защиты границ своего государства от опустошительных набегов кочевников.

Киевское государство сыграло решающую роль в исторических судьбах народов всей Восточной Европы.

Киевское государство в начале X в.—при Олеге

Русские походы:

Олега в 907 г. и руссов в 913 г.

Игоря в 941 г. и руссов в 943—944 гг.

Святослава в 964—971 гг.

Владимира в 981 и 989 гг.

Присоединения киевских князей

Приблизительная граница Киевского гос-ва к середине XI века (1054 г.)

Восточно-Болгарское царство, зависимое с 972 г. от Византии

Государственные границы к началу XI в.

Граница территории литовских племен

Сфера влияния Камской Болгарии

Сфера влияния Хазарского Каганата к концу X в.

Русские укрепления ==== Переволока

ⓐ Сражение при Доростоле 22 июля 971 г.

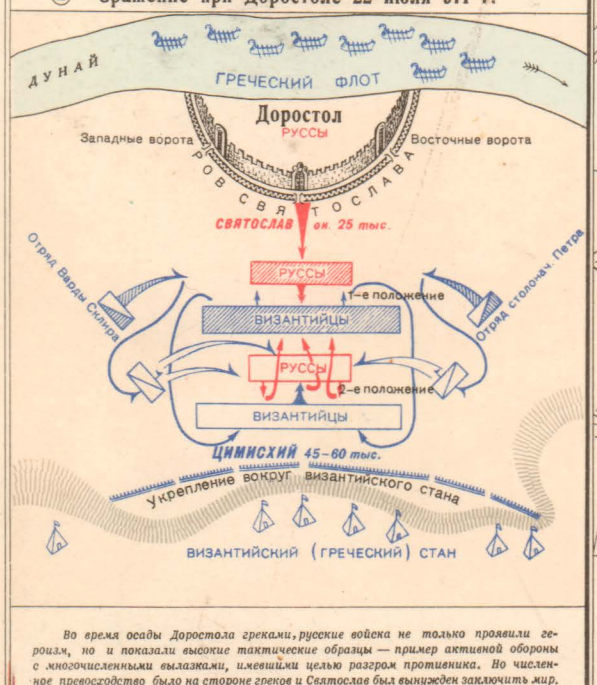

Во время осады Доростола греками, русские войска не только проявили героизм, но и показали высокие тактические образцы — пример активной обороны с многочисленными вылазками, имевшими целью разгром противника. Но численное превосходство было на стороне греков и Святослав был вынужден заключить мир.

Б. Феодальное раздробление Киевского государства (XII в.—нач. XIII в.)

Общая граница русских княжеств перед татарским нашествием

Приблизительные границы отдельных русских княжеств

Граница русских земель, захваченных на западе соседними народами к нач. XIII в.

Главные города княжеств

Походные пути русских князей в Половецкую степь

Походные пути половцев на Русскую землю

Масштаб 1:16 000 000 (1 см—160 км)

С развитием феодальных отношений единство Киевской Руси, уже после смерти Ярослава (1054 г.), стало нарушаться и постепенно сменилось феодальной раздробленностью. Раздробление Руси на отдельные княжества неизбежно вело к ее военному и политическому ослаблению. Она уже не могла с прежним успехом обороняться от опустошительных набегов половцев и других кочевников.

Борьбу с половцами наиболее успешно вел Владимир Мономах (1053—1125). Большое влияние он оказывал и на дела всей Европы. Но Владимир Мономах не мог остановить исторического процесса раздробления Киевского государства.

Масштаб 1:15 000 000 (1 см—150 км)

км 150 0 150 300 450 600 км

Воспользовавшись ослаблением русских княжеств монголо-татарскими нашествиями, немецкие и шведские захватчики вторглись в пределы Руси.

В жестоких сражениях на р. Неве и Чудском озере русский народ под руководством новгородского князя Александра Ярославича разгромил захватчиков и отстоял свою независимость.

ФИНСКИЙ ЗАЛИВ
ЕМЬ
ЛАДОЖСКОЕ ОЗЕРО
Шведский флот Биргер 1240 г.
Колывань (Ревель) (осн. в 1203 г.)
Раковор (Везенберг)
ДАТСКИЕ ВЛАДЕНИЯ (до 1347 г.)
ЧУДЬ (эсты)
1240 г.
1224 г.
Пертуее
Феллин
оз. Вирц
Юрьев
Оденпе
1242 г.
Разведка
Псковское озеро
Изборск
Псков
РИЖСКИЙ ЗАЛИВ
ЛИВЫ
Кесь (Венден)
Динамюнде
РИГА (осн. в 1201 г.)
Икскюль
Кукейнос
ВЛАДЕНИЯ ЛИВОНСКОГО ОРДЕНА
Зап. Двина
Герцике
Колопье
1241 г.
15. 7. 1240 г.
Ижора
Нева
Ладога
Волхов
Александр Невский
Ливонские рыцари
Луга
Тесов
НОВГОРОД
Плюсса
Шелонь
оз. Ильмень
Русса
Порхов
Любна
Полисть
Холм
Торопец
Луки (Великие Луки)
Зап. Двина
НОВГОРОДСКАЯ ЗЕМЛЯ
ПОЛОЦКАЯ ЗЕМЛЯ
ПОЛОЦК
Нашествие шведов и немцев на Псково-Новгородские земли
Походы Александра Невского против шведов и немцев
Масштаб 1:4 500 000 (1 см—45 км)
км 50 0 50 100 км

В битвах Александра Невского на Неве и Чудском озере некоторую роль в русских войсках играли уже отряды пеших воинов—пехота. Возрождение пехоты на Западе началось значительно позже (в начале XIV столетия).

а Невская битва 15. 7. 1240 г.

НЕВА
ЛАГЕРЬ БИРГЕРА
ВОЙСКО КНЯЗЯ АЛЕКСАНДРА
Ижора
Расположение войск дано предположительно

б Ледовое побоище 5. 4. 1242 г.

„В 1242 г. Александр Невский выступает против немецких рыцарей, разбивает их на льду Чудского озера, так что прохвосты были окончательно отброшены от русской границы". К. МАРКС

ЧУДСКОЕ ОЗЕРО
Эмбах
Субболицкий берег
о. Порка
Войска Ливонского ордена
о. Вороний Камень
Предполагаемое место побоища
Другое предполагаемое место побоища
Узмень
Дружина Ярославича
Разведка
Дружина Тверд. Ярославовича
Александр Невский

Построение боевых порядков и ход боя

Полк правой руки
Передовой полк
Разведка
Лучники
Обоз
Полк левой руки
Засада
Дружина Ал. Невского
Тяжело вооруженные рыцари
Прочие воины (кнехты)

Потери немцев:
Убито 500 рыцарей, а прочего войска „бесчисленное множество".
Взято в плен 50 „нарочитых воевод" (знатных рыцарей).
Утонуло множество.
(Из летописи)
км 5 0 5 10 км

БОРЬБА РУССКОГО НАРОДА ПРОТИВ МОНГОЛО-ТАТАРСКОГО ИГА

РОСТ МОСКОВСКОГО ВЕЛИКОГО КНЯЖЕСТВА (XIV—первая половина XV в.) И ПОХОДЫ ДИМИТРИЯ ДОНСКОГО

Ладожское озеро
НОВГОРОДСКАЯ ЗЕМЛЯ
1259 г.
1327 г.
1262 г.
ТВЕРЬ
ТВЕРСКОЕ КНЯЖ.
ВЕЛ. КНЯЖ. ЛИТОВСКОЕ
Смоленск
Могилев
Брянск
Стародуб
Гомель
Трубчевск
Рогачев
Пропойск
Карачев
Новосиль
Елец
Белоозеро
Вологда
Устюжна
Галич
Кострома
Ростов
Ярославль
Переяславль-Залесский
Суздаль
Владимир
МОСКВА
Можайск
Дорогобуж
Вязьма
Серпухов
Тарусса
Калуга
Тула
Одоев
Колельск
Жиздра
Мстиславль
Витебск
Орша
Зап. Двина
Торопец
Ржева
Волок
Холм
Старица
Углич
Кашин
Дмитров
Переяславль-Рязанский
Рязань
Пронск
Проснск
Ростовское княж.
Суздальское княж.
Нижегородское княж.
Нижний Новгород
Городец
Юрьев-Польский
Муром
Арзамас
Пьяна
Сура
Тезда
Ока
Волга
Дон
Хопер
Медведица
Великий Устюг
Сухона
Котельнич
Хлынов
ВЯТСКАЯ ЗЕМЛЯ
Вятка
Кама
Золотая Орда (с 1243 г.)
Казанское ханство (с 1437 г.)
КАЗАНЬ
САРАЙ
1380 г. Ягелло
Ягелло
Мамай 1380 г.
1378 г.
1377 г.
Голтамыш 1382 г.
Арефа 1371 г.
Территория Московского княжества к 1300 г.
Нашествие татар на русские земли
Польско-литовский король Ягелло—союзник Мамая
Районы восстаний против татар
Походы Димитрия Донского против татар
1381 Даты присоединения Московским княжеством территорий отдельных русских княжеств
Масштаб 1:10 000 000 (1 см—100 км)
км 100 0 100 200 км

„Татарское иго не только давило, но и оскорбляло и иссушало в течение двух столетий самую душу русского народа, ставшего его жертвой". К. МАРКС

а Поход Димитрия к Дону в 1380 г.

МОСКВА
20.8
Можайск
МОСКОВСКОЕ КНЯЖЕСТВО
Боровск
Коломна
24—26.8
Серпухов
Тарусса
Кашира
Зарайск
Мещовск
Калуга
РЯЗАНСКОЕ КНЯЖ.
Переяславль-Рязанский
Рязань
Тула
Пронск
Проснск
Удельные княж.
Вел. княж. Литовское
Ягелло
Дмитрий
Олег Рязанский
Татары (Мамай)
5-7.9
Масштаб 1:5 000 000 (1 см—50 км)
км 50 0 50 100 км

б Куликовская битва 8. 9. 1380 г.

СТАН ДИМИТРИЯ 7 сент.
Непрядва
Переправы
ДОН
2-е положение
Засадный полк
Резерв
Рождествено (Монастырщина)
Ольгердовичи
Полк левой руки
Куликово
Большой полк
Передовой полк
1-е положение
Полк правой руки
Смолка
Нижн. Дубяк
Ингульская пехота
СТАН МАМАЯ
Даниловка
Масштаб 1: 200 000 (1 см—2 км)
км 2 0 2 4 км

Победа на Куликовом поле еще не избавила русский народ от татарского ига, но все же значение ее было велико. Она показала возможность разгрома татар и освобождение от их зависимости при условии единства и сплоченности сил русского народа; подняла значение Москвы, как национального центра объединения.

Поражение Мамая ускорило его гибель в борьбе с ханом Белой Орды—Тохтамышем.

Поражение литовцев на р. Ведроше 14. 7. 1500 г.

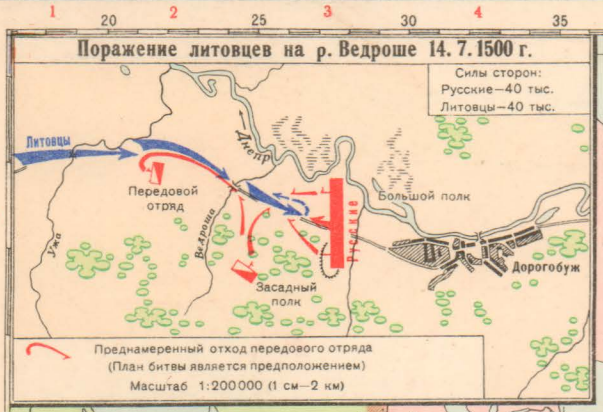

„В начале своего царствования Иван III все еще был татарским данником; его власть все еще оспаривалась удельными князьями; Новгород, стоявший во главе русских республик, господствовал на севере России; Польско-Литовское государство стремилось к завоеванию Московии; наконец, ливонские рыцари еще не сложили оружия. К концу царствования мы видим Ивана III сидящим на вполне независимом троне..., мы видим Казань у его ног, мы видим как остатки Золотой Орды толпятся у его двора; Новгород и другие русские республики покорены; Литва уменьшилась в своих пределах..., ливонские рыцари разбиты. Изумленная Европа, в начале царствования Ивана III едва ли даже подозревавшая о существовании Московии, затиснутой между Литвой и татарами, была ошеломлена внезапным появлением огромной империи на ее восточных границах".
К. МАРКС

„...Иван III свергнул Золотую Орду, не сражаясь с нею сам, а притворным желанием дать сражение вызвал ее на наступательные действия, которые истощили остатки её жизнеспособности и поставили её под роковые удары родственных ей племён, которые ему удалось обратить в своих союзников. Он одних татар погубил при помощи других".
К. МАРКС

Территория Великого княжества Московского в 1462 г. (к началу княжения Ивана III)
Походы Ивана III:
против Казани в 1469 г.
против Золотой Орды
против Ливонии и Литвы
в Югорскую землю
Союзные действия крымских татар
Походы Василия III против Литвы
Русские земли, объединенные вокруг Великого Московского княжества в 1462—1533 гг. Иваном III и Василием III
ТВЕРЬ 1485 г. Даты присоединений удельных княжеств и Новгородской земли к Великому княжеству Московскому
Территория нерусских народностей, присоединенная в 1462—1533 гг.
Русские земли, отвоеванные у Литвы Иваном III и Василием III
Границы русских княжеств
Граница Русского государства в 1533 г.

Масштаб 1:10000000 (1 см—100 км)
км 100 0 100 200 300 400 км

Главное внимание Ивана IV во внешней политике было направлено на борьбу с Ливонией (Ливонским орденом). Грозный был настойчив в своих попытках против Ливонии; их сознательной целью было дать России выход к Балтийскому морю и открыть пути сообщения с Европой". (К. МАРКС)

Сложная международная обстановка помешала ему осуществить эту жизненно-важную для дальнейшего роста и развития Русского государства цель.

Присоединение Поволжья и Западной Сибири, населенных татарами, чувашами, башкирами и другими народами, положило начало превращению России в многонациональное государство.

В Поход Ермака в 1581—82 гг. и присоединение Зап. Сибири

С присоединением Зап. Сибири Русское государство стало крупнейшим в мире.

Масштаб 1:25 000 000 (1 см—250 км)

б Ливонские войны 1558—1583 гг.

Под ударами Ивана IV Ливонский орден немецких рыцарей окончательно распался. Только вмешательство в войну Швеции и Польши помешало Ивану IV утвердиться на берегах Балтийского моря.

а Осада и штурм Казани 2 октября 1552 г.

При осаде Казани Иван IV впервые широко применил минную войну и созданную им полковую артиллерию.

Масштаб 1:12 000 000 (1 см—120 км)

БОРЬБА РУССКОГО НАРОДА С ПОЛЬСКОЙ И ШВЕДСКОЙ ИНТЕРВЕНЦИЕЙ В НАЧАЛЕ XVII В. (1604—1618 гг.)

В годы междуцарствия и страшного разорения русский народ нашел в себе силы для борьбы со своими врагами, сумел выдвинуть из своей среды таких выдающихся людей как Минин и Пожарский, с исключительным мужеством и доблестью отстоял независимость своего государства от иноземных захватчиков.

ⓐ Поражение поляков и Лжедимитрия I под Добрыничами 21 янв. 1605 г.

В сражении под Добрыничами выявилась не только роль артиллерии в полевом бою, но и значение пищали (ружья), вызвавшей зарождение нового линейного боевого порядка.

Потери сторон:
Лжедимитрий—6 тыс. убитых, 13 пушек
Русские—около 500 чел.

Масштаб 1:150 000 (1 см—1500 м)

ⓑ Осада поляками Троице-Сергиева монастыря 23.9.1608 — 12.1.1610 г.

Масштаб 1:28 000 (1 см—280 м)

Первый приступ поляков
Второй приступ поляков
1-я и 2-я вылазка русских
3-я вылазка

ⓒ Изгнание польских интервентов из Москвы в августе—октябре 1612 г.

Масштаб 1:130 000 (1 см—1300 м)

Лжедимитрий I: поход к Москве и движение к нему казачьих отрядов (с Дона и Запорожья)
Лжедимитрий II: общее движение к Москве и Тушино
Осада поляками Смоленска (сентябрь 1609 — июнь 1611 гг.)
Поход гетм. Жолкевского на Москву в 1610 г. и сражение с Димитрием Шуйским у Клушино
Поход гетм. Ходкевича и поражение его в Москве ополчением Минина и Пожарского в 1612 г.
Поход на Москву Сигизмунда III и поражение его под Волоком Ламским в 1612 г.
Граница территории, захваченной поляками в 1610—1612 гг.
Захват Шведами Корелы в 1609 г., Новгорода и побережья Финского залива в 1611 г.
Действия царских войск
Города, пославшие дружины в первое (Ляпуновское) ополчение и движение его к Москве
Движение отрядов второго ополчения к Нижнему Новгороду
Ополчение Минина и Пожарского, его сборные пункты и пути движения для освобождения Москвы в 1612 г.
Осада Пскова Густавом-Адольфом в 1615 г.
Граница территории, захваченной шведами к 1615 г.
Важнейшие очаги восстаний и партизанской борьбы с польскими захватчиками
Граница Русского государства в начале XVII в.
Граница Великого княжества Литовского с королевством Польским по Люблинской унии
Территория, отошедшая к Швеции по Столбовскому договору 1617 г.
Территория, отошедшая к Польше по Деулинскому перемирию 1618 г.

Масштаб 1:10 000 000 (1 см—100 км)

БОРЬБА РУССКОГО НАРОДА С ПОЛЬСКОЙ И ШВЕДСКОЙ ИНТЕРВЕНЦИЕЙ В НАЧАЛЕ XVII В. (1604—1618 гг.)

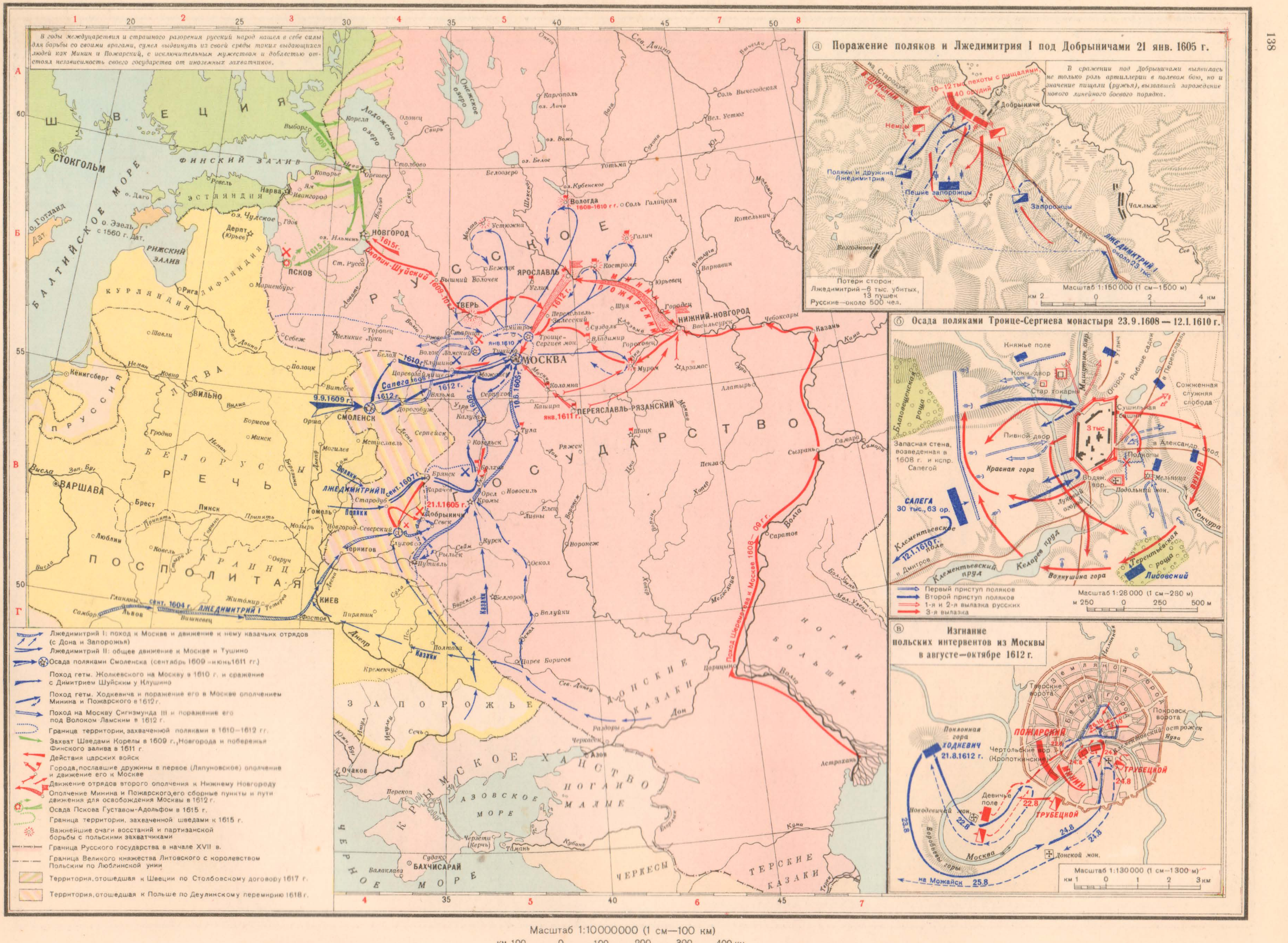

А. БОРЬБА УКРАИНСКОГО И БЕЛОРУССКОГО НАРОДА ПРОТИВ ПОЛЬСКОГО ВЛАДЫЧЕСТВА
ПРИСОЕДИНЕНИЕ УКРАИНЫ К РУССКОМУ ГОСУДАРСТВУ В XVII ВЕКЕ

На протяжении многих веков украинский и белорусский народы вели борьбу против социального и национального гнета иноземных поработителей. Яркой страницей в истории этой борьбы была освободительная война 1648—1654 гг. под руководством Богдана Хмельницкого.

Опыт этой войны показал, что собственными силами Украина и Белоруссия не в состоянии освободиться от гнета польских и литовских панов. Выражая вековые чаяния народных масс, 8 января 1654 г. Переяславская рада приняла решение о воссоединении Украины с Русским государством, с единокровным русским народом.

В Москве было принято решение защитить Украину и объявить Польше войну, которая продолжалась с небольшими перерывами 13 лет (1654—67 гг.) и закончилась Андрусовским перемирием 1667 г.

В войнах 1648—67 гг. значительное развитие получило русское военное искусство, послужившее образцом для многих полководцев Запада.

ⓐ Разгром поляков под Корсунем 16 мая 1648 г.

В этом сражении поляки были почти полностью истреблены, а гетманы Потоцкий и Калиновский взяты в плен.

Обходный марш и засада Кривоноса
Оборона и отход поляков
Преследование поляков Хмельницким и удар Кривоноса
Бегство остатков польских войск

ⓑ Сражение на р. Пилявке 10—13 сентября 1648 г.

Приблизительная западная граница русских земель в XIII в.
Государственные границы к 1648 г.
Границы польских воеводств и земель на территории Украины к 1648 г.
Район крестьянско-казацкого восстания в 1648-54 гг. под руководством Богдана Хмельницкого
Очаги наиболее активных восстаний и районы формирования повстанческих отрядов на Украине и в Белоруссии
1648 г., 1649 г., 1651 г. — Походы Богдана Хмельницкого
Действия отрядов (загонов) Кривоноса, Богуна и др.
1648 г., 1649 г., 1651 г. — Действия польских войск
Действия отдельных польских отрядов и литовского гетмана Радзивилла
Граница Гетманской Украины по Зборовскому договору 1649 г.
1654 г., 1655 г. — Походы русских войск против Речи Посполитой в 1654-55 гг.
Объединенные действия русских и украинских войск в 1655 г. (конечные этапы походов)
Граница территории, занятой русскими войсками во время войны с Польшей в 1654-1667 гг.
Граница русских земель, возвращенных русскому государству по договорам: Переяславскому 1654 г., Андрусовскому 1667 г. и по „Вечному миру" 1686 г.

1:7 500 000 (1 см—75 км.)

Б. РУССКОЕ ГОСУДАРСТВО В XVII ВЕКЕ

Русское государство в начале XVII в
Основные пути освоения Сибири
Территория, присоединенная к Русскому государству в XVII в.
Оборонительные линии Русского государства
1604 г. Даты основания городов

1:80 000 000 (1 см—800 км)

ⓑ Поражение поляков под Зборовом 5—6 августа 1649 г.

В сражении под Зборовом польский король со своими войсками был окружен, но вследствие измены крымского хана Богдан Хмельницкий согласился на мир, по которому Украина хотя и получила самоуправление во главе с гетманом, но все же осталась в вассальной зависимости от польского короля.

III. ГЛАВНЕЙШИЕ СОБЫТИЯ ИЗ РУССКОЙ И МИРОВОЙ ВОЕННОЙ ИСТОРИИ В НОВОЕ ВРЕМЯ

(С СЕРЕДИНЫ XVII В. ДО 1918 Г.)

ВОЙНЫ ПЕТРА ВЕЛИКОГО ЗА ВЫХОДЫ РОССИИ К МОРЯМ и ОБРАЗОВАНИЕ РОССИЙСКОЙ ИМПЕРИИ

„Никто не мог-бы представить себе великую нацию, оторванную от морских побережий и устьев ее рек".
К. МАРКС

Поход Карла XII на помощь к Нарве после победы над Данией
Военные действия Карла XII против польского короля Августа II
Наступательные операции Петра в период 1700—1705 гг.
Путь Карла XII к Гродно и вторжение его в Саксонию после отхода русских войск к Киеву
Поход Карла XII на Россию после победы над Польшей
Планы Карла XII по разгрому русских
Операции Петра в оборонительный период 1706—1709 гг.
Движение шведского корпуса Левенгаупта с прод. и боевыми запасами к армии Карла и разгром его у д. Лесной
Бегство Карла XII после разгрома шведск. арм.под Полтавой и преследование его русскими войсками
Районы народного движения против шведов
Война с Турцией в 1711 г.
Наступательные операции Петра в Балтийском море и на территории Швеции после Полтавской победы
Победа русского флота у м. Гангут
Гос. границы в 1694 г.
Присоединения к России по Ништадтскому договору 1721 г.
Крепости и укрепленные пункты
Осада крепостей и городов
Важнейшие сражения
Зимние квартиры
Корабельные верфи
Заводы (металлообрабатывающие и оружейные)
Укрепленные пункты с русскими гарнизонами, созданные Петром для стратегического окружения шведов в зимнюю кампанию 1708—1709 гг.

Масштаб 1:10000000 (1 см—100 км)

км 100 0 100 200 300 400 км

а Планы воюющих сторон

м-б 1: 50 000 000 (1 см—500 км)

б Походы в Среднюю Азию и Закавказье

Укрепл. пункты
Гос. границы в 1694 г.
Территориальные присоединения к России по мирному договору с Персией в 1723 г.

М-б 1: 25 000 000 (1 см—250 км)

СЕВЕРНАЯ ВОЙНА 1700—1721 гг.

(ВОЙНА ПЕТРА ПЕРВОГО СО ШВЕЦИЕЙ ЗА ВЫХОД К БАЛТИЙСКОМУ МОРЮ)

Сражение под Нарвой (19 ноября 1700 г.)

„...но когда сие несчастие (или, лучше сказать, великое счастие) получили, тогда неволя леность отогнала, и ко трудолюбию и искусству день и ночь принудила, с которым опасением и искусством как час от часа сия война ведена, то явно будет из следующей при сем истории"
ПЕТР I

Вепскюля, из Новгорода, о. Кампергольм, Нарва, Германсберг, Терваги, Сундия, Резерв, Веллинг, Правое крыло Реншильд, Левое крыло, Головин 14 тыс., Трубецкой 8 тыс., Вуда 8 тыс., Шлиппенбах, Клала, Ивангород, КАРЛ XII

Конница, Пехота, Укрепления русских, Шведские укрепления, Отступление русских

Силы сторон: Русские—ок. 34 тыс., 145 ор. Шведы—8,5 тыс., 37 ор.
Потери: ок. 7 тыс. уб. и ран., 8 тыс. плен., 145 ор. ок. 2 тыс. уб. и ран.

км 1 0 1 2 3 км

Штурм Нотебурга (Орешка) 11 октября 1702 г.

„Правда, что зело жесток сей орех был, однако ж, слава богу, счастливо разгрызен".
ПЕТР I

Шведский редут, 8 ор., Меншиков, Летучий мост, Лагерь Шереметева, Н Е В А, о. Орехов, 142 оруд., Шлиппенбах, НОТЕБУРГ (ОРЕШЕК), Карпов, Голицын, Ладожское озеро, 12 морт., 30 пуш., ПЕТР I, Перетаскивание лодок волоком, 50 лодок

м 250 0 250 500 750 м

Победа русского флота у мыса Гангут (26—27 июля 1714 г.)

а) ПРОРЫВ АВАНГАРДА РУССКОГО ГАЛЕРНОГО ФЛОТА К М. ГАНГУТ (26 июля 1714 г.)

Рилакс, Пуммерис, Твермине, ГАНГУТ, м. Гангут, Ф И Н С К И Й З А Л И В

б) ПРОРЫВ ГЛАВНЫХ СИЛ РУССКОГО ГАЛЕРНОГО ФЛОТА К М. ГАНГУТ (27 июля 1714 г.)

Рилакс, Твермине, ГАНГУТ, м. Гангут, Ф И Н С К И Й З А Л И В

Устройство Петром ложной „переволоки" галер для отвлечения противника
Шведский флот под командой Ватранга
Отряд шведского флота под командой Лиллье
Шхерный отр. Эреншильда, отделившийся для занятия позиций у „переволоки"
Главные силы русского галерного флота (64 галеры)
Авангард и сторожевой отряд русского флота (35 галер)
Шведский план нападения на русский флот
Попытки шведского флота на буксире шлюпок воспрепятствовать прорыву

км 5 0 5 10 15 км

Главные силы шведск. флота, отошедшие от берега к месту прорыва русск. аванг.
Шхерный отр. Эреншильда, заблокированный в шхерах русским авангардом
Главные силы русского галерного флота под командой адм. Апраксина
Попытки шведского флота на буксире шлюпок воспрепятствовать прорыву
Место боя днем 27 июля русского флота с отр. Эреншильда

км 5 0 5 10 15 км

в) СРАЖЕНИЕ 27 ИЮЛЯ 1714 г.

Рилакс, о. Стур-эн, о. Лаккис-эн, о. Прест-эн, Резерв галеры

В результате Гангутского сражения русским флотом были захвачены все 10 шведских судов, вооруженных 116 пушками. Это были первые успехи молодого Российского флота. Гангутская победа явилась переломным моментом в борьбе за господство на Балтийском море.

км 1 0 1 2 3 км

РУССКИЙ ФЛОТ
Отряд для атаки:
Петр Первый
А Генерал Вейде и капитан-командор Змаевич
Б Бригадир Лефорт и капитан Дежимон
В Бригадир Волков и капитан Дамиани
Главные силы: (резерв)
Г Адмирал Апраксин

ШВЕДСКИЙ ФЛОТ (отряд Эреншильда)
Фрегат „Элефант"
Д Галеры
Е Шхерботы
Подводные камни
Фланг. удары русск. фл.

Бой при деревне Лесной (28 сентября 1708 г.)

„Сия у нас победа может первая назваться, понеже над регулярным войском никогда такой не бывало; к тому же еще гораздо меньшим числом будучи пред неприятелем. И по истине оная виной всех благополучных последствий России, понеже тут первая проба солдатская была, а людей, конечно, ободрила и мать Полтавской баталии..."
ПЕТР I

Лопатичи, Передовой отряд шведов, ПЕТР I, Баур из Крущева, Главная шведская позиция, Лесная, Десна, ЛЕВЕНГАУПТ, Пропойск

Конница, Пехота, Линии передвижения войск, Отступление шведов, Отряд шведов для прикрытия отступления их главных сил

Силы сторон: Русские—ок. 14 тыс. Шведы—ок. 16 тыс., 17 ор., 7 тыс. повозок
Потери: ок. 4 тыс. убит и ран. ок. 8,5 тыс. уб. и ран., 745 ч. плен., 17 ор., весь обоз

метр. 500 0 500 1 км

ПОЛТАВСКОЕ СРАЖЕНИЕ (27 июня 1709 г.)

„Карл XII сделал попытку проникнуть внутрь России; этим он погубил Швецию и показал всем неуязвимость России".
Ф. ЭНГЕЛЬС

„Ныне уже совершенно камень во основание С.-Петербурга положен".
ПЕТР I

Петровка, Чернягово, Тахтаулова, Семеновка, Осьмачки, Казаки Скоропадского, Ворскла, Малые Будища, Главная квартира Петра, КАРЛ XII, Якобцы, Реншильд, Ген. Росс, Шведская колонна Росса, Резерв, Монастырь, Крутой Берег, Савки, Искревка, Коломак, ПЕТР I, ШВЕДЫ, ПОЛТАВА, Харьков, Трибы

Силы сторон: Русские—42 т., 72 ор. Шведы—ок. 30 т., 4 ор.
Потери: Русские—4636 уб. и ран. Шведы—9234 уб. и ран. и 2874 ч. плен. (всего плен. под Полтавой и у Переволочны 18746)

Укрепления русских, Редуты, Линии передвижения, Бегство шведской армии после сражения

км 1 0 1 2 3 км

СЕМИЛЕТНЯЯ ВОЙНА (1756—1762 гг.)

а Победа русской армии над пруссаками в сражении при Гросс-Егерсдорфе 19 авг. 1757 г.

А КАМПАНИИ 1756—58 гг.

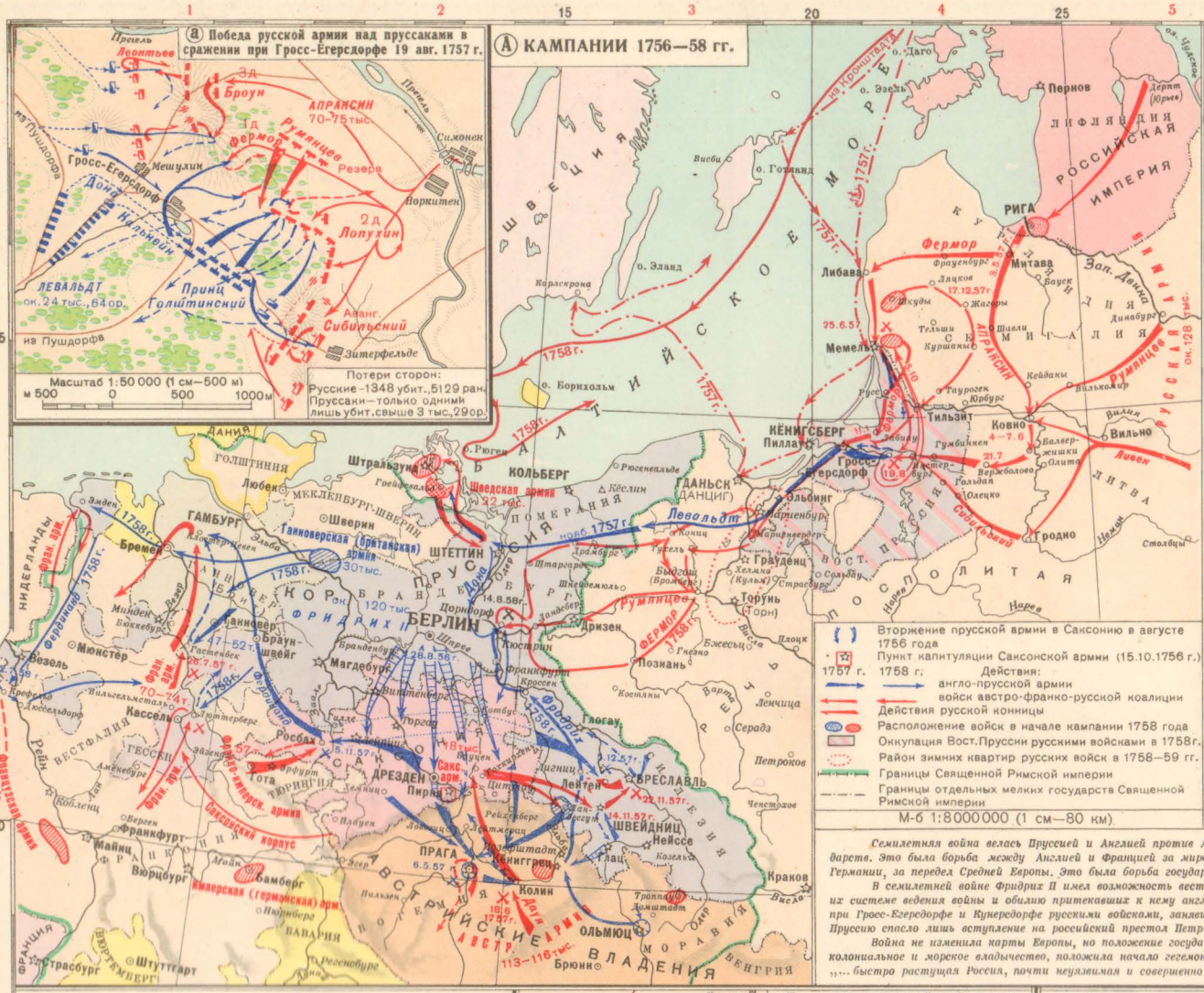

Б КАМПАНИИ 1759—61 гг.

Вторжение прусской армии в Саксонию в августе 1756 года
Пункт капитуляции Саксонской армии (15.10.1756 г.)
1757 г. 1758 г. Действия:
англо-прусской армии
войск австро-франко-русской коалиции
Действия русской конницы
Расположение войск в начале кампании 1758 года
Оккупация Вост. Пруссии русскими войсками в 1758 г.
Район зимних квартир русских войск в 1758—59 гг.
Границы Священной Римской империи
Границы отдельных мелких государств Священной Римской империи
М-б 1:8 000 000 (1 см—80 км)

Годы: 1759 1760 1761 Действия:
прусской армии
австрийских и русских войск
Расположение войск в начале кампании 1759 г.
Расположение войск в начале кампании 1760 г.
Район зимних квартир русских войск в 1759—61 гг.
М-б 1:5 000 000 (1 см—50 км)
км 50 0 50 100 км

Семилетняя война велась Пруссией и Англией против Австрии, Франции, России, Саксонии, Швеции и ряда мелких германских государств. Это была борьба между Англией и Францией за мировое и колониальное господство, между Пруссией и Австрией за господство в Германии, за передел Средней Европы. Это была борьба государств всей Европы с быстро растущей агрессией прусского короля.

В семилетней войне Фридрих II имел возможность вести длительную борьбу благодаря несогласованности действий его противников, их системе ведения войны и обилию притекавших к нему английских субсидий. Самые тяжелые поражения прусской армии были нанесены при Гросс-Егердорфе и Кунерсдорфе русскими войсками, занявшими Восточную Пруссию и столицу Пруссии — Берлин. От полного разгрома Пруссию спасло лишь вступление на российский престол Петра III — сторонника Фридриха.

Война не изменила карты Европы, но положение государств существенно изменилось. Она отняла у Франции и закрепила за Англией колониальное и морское владычество, положила начало гегемонии Пруссии в Германии, Европа вновь ощутила, что лицом к лицу с нею стоит „... быстро растущая Россия, почти неуязвимая и совершенно недоступная завоеванию..." (Энгельс).

б Поражение франко-имперской армии в сражении при Росбахе 5 ноября 1757 г.

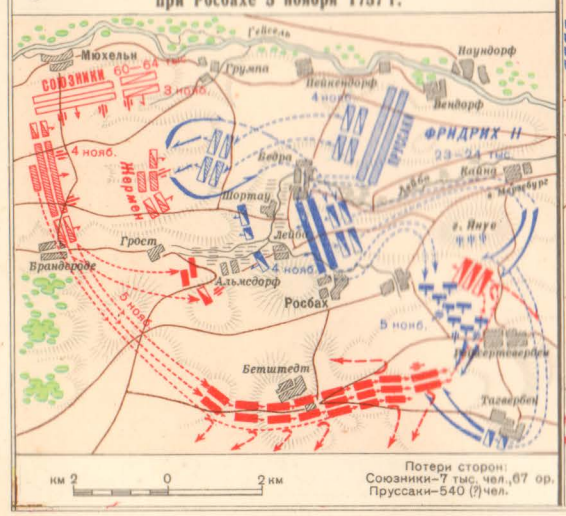

в Поражение австрийской армии в сражении при Лейтене 5 декабря 1757 г.

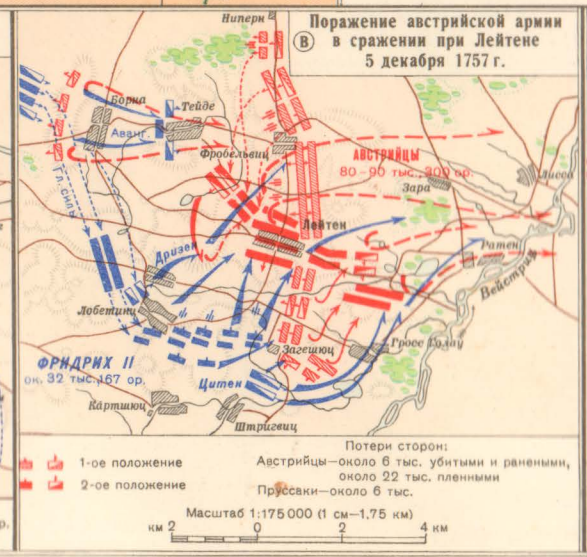

г Разгром войск Фридриха II русской армией в сражении при Кунерсдорфе 1 августа 1759 г.

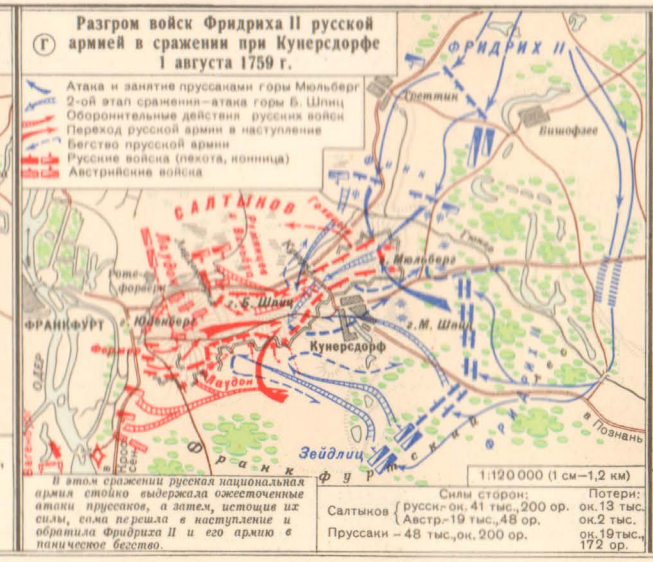

В этом сражении русская национальная армия стойко выдержала ожесточенные атаки пруссаков, а затем, истощив их силы, сама перешла в наступление и обратила Фридриха II и его армию в паническое бегство.

д Взятие Берлина русскими войсками в ночь с 27 на 28 сентября 1760 г.

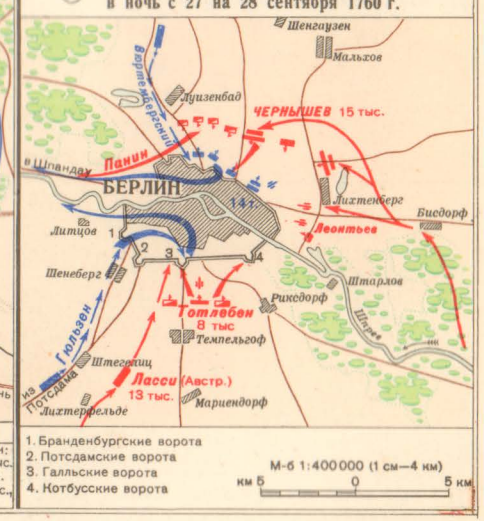

Война 1768—74 гг., начатая Турцией под непосредственным воздействием Франции и при более скрытом содействии Австрии, закончилась полной победой России. Россия получила выход к Черному морю.

Русская армия, руководимая фельдмаршалом П. А. Румянцевым, одержала ряд блистательных побед при Рябой Могиле, Ларге и Кагуле. Выдающийся военный педагог и полководец Румянцев возродил авторитет русского военного искусства, основы которого были заложены Петром I, усовершенствовал его применительно к новым условиям

Военные действия на суше:

Годы: 1769 1770 1771—73 1774

русские войска

турецкие войска

Расположение турецкой армии в июне 1769 г.

Разгром крымских татар на р. Ларга и турецкой армии на р. Кагул Румянцевым в 1770 г.

Линия русских войск после сражений на Ларге и Кагуле

Районы восстаний среди греков и славянских народов против владычества турок в 1770 г.

Победа Суворова при Козлудже в 1774 г.

Блокада русскими войсками важнейших турецких крепостей

Военные действия на море:

Действия русского и турецкого флотов в Архипелаге

Уничтожение турецкого флота в Чесменской бухте

База русского флота в Архипелаге

Блокада Дарданелл русскими кораблями

Действия Донской флотилии в Азовском море

Действия Дунайской флотилии по охране устья Дуная и наблюдению за противником

Действия Азовского флота в Черном море

Неудачные попытки турок высадить десант в Крыму, а также прорваться в Азовское море

Гос. границы к началу войны

Территории и крепости, отошедшие к России по условиям Кючук-Кайнарджийского мира от 10.7.1774 г.

⑥ Сражение на р. Кагул 21 июля 1770 г.

„С малым числом разбить великие силы, тут есть искусство и судьба слава"... РУМЯНЦЕВ

Силы сторон:
Русские—17 тыс. пехоты, несколько тыс. конницы
Турки—около 50 тыс. пех. около 100 тыс. конницы
Потери:
Русские—около 1 тыс.
Турки—около 20 тыс., 140 орудий и обозы
М-б 1:85 000 (1 см—850 м)

Турецкие укрепления (вал)
Неудачная атака турецкой конницы
Русская пехота и конница
Турецкая пехота и конница
Линии передвижения русской армии
Направления ударов русских войск
Направления ударов турецких войск
Бегство турецкой армии после сражения

⑤ Уничтожение турецкого флота при Чесме 24—26 июня 1770 г.

„Это одна из самых решительных побед, какую только можно найти в морских летописях всех наций, древних и новейших". Адмирал ГРЕЙГ

Русский флот под общим командованием А. Г. Орлова
Турецкий флот
Турецкий стан
Бегство турецкого флота в Чесменскую бухту после Хиосского сражения с русским флотом 24.6
Истребление турецкого флота в бухте сожжено 15 кораблей, 6 фрегатов и до 50 мелких судов; взято в плен 1 корабль и 5 галер

Масштаб 1:400 000 (1 см—4 км)

Планы воюющих сторон. Поход русского флота вокруг Европы в 1769—1774 гг.

План войны Турции и ее союзников
План войны России
Путь русских эскадр в Архипелаг
25—26.9 Даты прибытия в иностранные порты судов эскадры Спиридова
Швеция Гос-ва, враждебно настроенные к России
Военно-морские базы
Гос. границы к началу войны
Границы Священной Римской империи
Черногория

Масштаб 1:40 000 000 (1 см—400 км)

В течение войны в Архипелаг было послано 5 русских эскадр: Спиридова (1769), Эльфинстона (1769), Арфа (1770), Чичагова—Коняева (1772) и Грейга (1773).

Масштаб 1:8 000 000 (1 см—80 км)

„Крестьянские восстания могут приводить к успеху только в том случае, если они сочетаются с рабочими восстаниями, и если рабочие руководят крестьянскими восстаниями. Только комбинированное восстание во главе с рабочим классом может привести к цели. Кроме того, говоря о Разине и Пугачеве, никогда не надо забывать, что они были царистами: они выступали против помещиков, но за „хорошего царя"".
СТАЛИН.

Район крестьянского восстания под руководством Пугачева
Пути движения главных сил Пугачева
Пути движения отдельных отрядов
Пути движения башкирских отрядов
Поселения и крепости, захваченные повстанцами
Города и крепости, выдержавшие осаду пугачевских войск
Опорные центры правительственных войск
Действия правительственных войск
Место, где Пугачев был схвачен правительственными войсками

Масштаб 1:10000000 (1 см—100 км)
км 100 0 100 200 300 400 км

ВОЙНЫ ГРУЗИНСКОГО НАРОДА С ТУРЦИЕЙ И ПЕРСИЕЙ ЗА СВОЮ НЕЗАВИСИМОСТЬ (XVI—XIX вв.)

а Грузинское государство XIII века

К началу XIII века Грузинское государство становится сильнейшей державой во всей Передней Азии.

Грузинское государство к началу XIII века
Страны, находящиеся в зависимости от Грузии
Сферы влияния Грузии

Масштаб 1:15000000 (1 см—150 км)

б Борьба Грузии с Персией и Турцией в XVI—XVII вв.

В XVII в. Грузия стала вассалом своих агрессивных соседей—Турции и Персии, против которых грузины вели неустанную борьбу.

Грузинские земли, захваченные Турцией у Грузии в XV веке
Грузинские земли, попавшие в XVI в. в вассальную зависимость:
к Турции (к Оттоманской империи)
к Персии
Районы восстаний грузин против персидского господства в Грузии:
в 1615 г.
в 1623 г. и в 1625 г. под руководством Саакадзе
в 1659 г.
Действия персов против восставших грузин
Нашествия турок в Грузию
Действия грузин против персов и турок
Государственные границы в XVII веке

Масштаб 1:10000000 (1 см—100 км)

Грузия с XVI века оказалась между двумя сильными агрессивными государствами (Турция и Персия). Турция вела непрерывные войны, стремясь к захвату новых земель, так как военная добыча и дань с покоренных стран составляла большую часть ее государственных доходов. Кроме того, Грузия нужна была Турции в войне с Персией, как важнейший плацдарм для успешного продвижения на восток. Персия считала покорение Грузии одной из своих важнейших задач.

В начале XIX в. „Грузия стала колонией царской России. Конечно, это было зло, с которым грузинский народ неустанно боролся, пока он, в результате Великой Октябрьской революции, не обрел себе свободу. Но в тех исторических условиях это было все-таки наименьшим злом: из трех соперничавших государств (Россия, Иран и Турция) близкой Грузии, по религии и культуре, Россия являлась единственной прогрессивной силой, способной объединить все грузинские земли и обеспечить необходимые условия для развития производительных сил страны.

Таким образом, в истории Грузии началась новая эра. Многовековая борьба завершилась прорывом чуждого, враждебного окружения, и Грузия, с помощью России, вновь, и окончательно, встала на путь европейского развития."

(История Грузии. Изд. 1946 г.)

Западно-Грузинское царство во II пол. XVIII в.
Восточно-Грузинское царство во II пол. XVIII в.
Армянские земли, зависимые от Вост.-Груз. ц-ва
Грузинские земли, захваченные Турцией в XV в.
Граница Турции и Персии во II пол. XVIII в
Нашествие турок на Грузию
Нашествие персов на Грузию
Турецкие крепости в Грузии
Действия грузин против турок и персов
Совместные действия русско-грузинских войск
Крепости, из которых турки были выбиты
1828 г. Даты присоединений кавказских земель к России
Граница России после русско-турецкой войны 1877—78 гг.

Масштаб 1:6000000 (1 см—60 км)

⑥ Операция у Конкорда и Лексингтона 18—19.4.1775 г. Осада Бостона повстанцами 19.4.1775 г.—17.3.1776 г.

Потери сторон в операциях у Конкорда и Лексингтона:
англичане — 273 чел.
американцы — 93 чел.

Масштаб 1:400 000 (1 см — 4 км)

Англичане „встретились в Американской войне за независимость с толпами повстанцев... которые не имели любезности выстраиваться в линии и вступать в бой с англичанами в открытых местностях, но, наоборот, нападали на них в лесах, рассыпаясь мелкими подвижными отрядами стрелков."

ЭНГЕЛЬС

Так, в ходе войны, выработалась передовая тактика — рассыпной строй.

Война Соединенных Штатов против Англии была „одной из тех великих, действительно освободительных, действительно революционных войн, которых было так немного среди громадной массы грабительских войн"

ЛЕНИН

⑧ Северо-Американские колонии накануне войны за независимость

Колонии европейских государств:
английские
французские
испанские
французские владения захваченные англичанами и испанцами

Масштаб 1:60 000 000 (1 см — 600 км)

Действия американских войск и их союзников
Действия британских войск
План Великобритании отрезать северные штаты (Новая Англия)
Линия, заладнее которой актом 1763 г. колонистам было запрещено свободное занятие земель
Граница США, установленная по мирному договору с Англией в 1783 г.
Границы английских колоний к 1775 г.
Лагерь Вашингтона в Валлей-Фордж

Цифрами обозначены: 1. Род-Айленд, 2. Коннектикут, 3. Нью-Джерси

⑨ Территориальный рост США после 1783 года

Флорида (куплена у Испании в 1819 г.)
Спорная территория между США, Россией и Англией, приобрет. в 1825-46 гг.

ВОЙНА 1812—1814 г.г.:
Попытка англичан вернуть свои бывшие колонии
Блокада побережья США

Масштаб 1:60 000 000 (1 см — 600 км)

Масштаб 1:10 000 000 (1 см — 100 км)

км 100 0 100 200 300 400 км

Англия и Турция препятствовали укреплению России на берегах Черного моря. Побуждаемая Англией, Турция в 1787 г. объявила России войну. Вторая турецкая война началась для России в трудных условиях, так как армия и Черноморский флот еще не были подготовлены к крупным военным операциям.

Военный гений Суворова, блестящие победы русских войск под Кинбурном, Фокшанами, Рымником, Измаилом обеспечили России выигрыш войны и высоко подняли славу русского оружия. Русское военное искусство со времен А. В. Суворова стало ведущим. По Ясскому миру 1791 г. Россия окончательно утвердилась на северных берегах Черного моря.

Главн. квартира

ⓑ Штурм и взятие крепости Измаил 11 декабря 1790г.

Из письма коменданту крепости:
„Я с войсками сюда прибыл. 24 часа на размышление—воля. Первый мой выстрел —уже неволя; штурм—смерть. Что оставляю вам на рассмотрение."
СУВОРОВ

Силы сторон:
Русские—ок. 30 тыс....
Турки—ок. 35 тыс....

Потери:
убито 1880, ранено 2648
убито ок. 26 т., плен. ок. 9 т.,
захвачено 265 орудий

ⓐ Планы воюющих сторон

ⓑ Победа Суворова при Рымнике 11 сентября 1789г.

Сражение при Рымнике является ярким примером суворовского наступления. Быстрота марша Суворова из Бырлада обеспечила внезапность, которая в соединении с натиском и решила победу под Рымником.

Силы сторон:
Русские—7 тыс.
Австрийцы—18 тыс.
Турки—ок. 100 тыс., 80 ор.

Потери:
Союзников—убито ок. 500 ч.
Турок—убит. и ран. ок. 15 тыс., уничтожено 74 орудия

Годы: 1787 1788 1789 1790 1791 Действия:
главных сил русской армии
2-ой русской армии
отдельных русских отрядов
главных сил турецкой армии
Государственные границы к началу войны
Территориальные присоединения к России по условиям Ясского мира 1791 г.
Важнейшие сражения
Осада крепостей
Джурджу 19.9.1790г. Пункт заключения перемирия между Австрией и Турцией и дата выхода Австрии из войны

Поражение турецкого флота под Очаковом 17—18 июля 1788 г.
Поражение 30-ти тысячной турецкой армии Суворовым при Фокшанах
1789 г. Демонстрация вторжения турок и татар в Бессарабию с целью отвлечения главных сил русской армии
План турок отрезать Суворова
Разгром главных турецких сил Суворовым при Рымнике
Победа Ушакова над турецким флотом у о. Тендра 28—29.8.1790 г.
Победа Репнина над турецкой армией при Мачине 28.6.1791 г.
Победа Ушакова над турецким флотом у мыса Калиакра 31.7.1791 г.

Военные планы: Турции, России, Австрии

1:3500000 (1 см —35 км)
км 35 0 35 70 105 140 км

„...войны великой французской революции начались как национальные и были таковыми. Эти войны были революционны: защита великой революции против коалиции контрреволюционных монархий." ЛЕНИН

С 1794 г., после контрреволюционного переворота 9 термидора, войны буржуазной Франции начинают приобретать захватнический характер.

Территориальные приобретения Франции за 1789—99 гг.
Республики, зависимые от Франции
Военные операции 1792 г.:
Войска французской республики
Войска коалиции (Пруссия, Австрия)
План наступления прусских войск на Париж (1792 г.)
Военные операции 1793—97 гг.:
Войска французской республики
План наступления французских войск на Вену (1796 г.)
Войска большой коалиции (Англия, Австрия, Пруссия, Испания, германские и итальянские княжества)
Наиболее крупные районы и центры контрреволюционных мятежей (1793—96 гг.)
Помощь Англии контрреволюционерам
Блокада берегов Франции английским флотом
1 Лигурийская республика (с 1797 г.)
Масштаб 1:6000000 (1 см—60 км)
км 50 0 50 100 150 200 км

Ⓑ Сражение при Флерюсе 26. 6. 1794 г.
Французские войска—80 тыс.
Австрийские войска—70 тыс. (принц Кобургский)
Масштаб 1:300 000 (1 см—3 км)

ЛОНДОН
ПАРИЖ
АМСТЕРДАМ
БРЮССЕЛЬ
ЛЮКСЕМБУРГ
БРЕСТ
МАРСЕЛЬ
ТУЛОН
ГЕНУЯ
МИЛАН
МАНТУЯ
ВЕНА
МЮНХЕН
БЕРН
ФЛОРЕНЦИЯ
Северное море
Английский канал
Бискайский залив
Средиземное море
Ионическое море
Лигурийское море
Гельветическая респ. (1798—1799 гг.)
Австрийцы
Пьемонтцы
Французы

Ⓐ Поход Бонапарта в Египет 1798—1799 гг.
Движение французских войск
Помощь Англии осажденным туркам
Морская битва и потопление французского флота англичанами
Масштаб 1:15 000 000 (1 см—150 км)

Ⓐ Сражение при Вальми 20. 9. 1792 г.
Битва при Вальми была первой победой, одержанной французами над врагами с начала войны.
Позиции французских войск
Позиции прусских войск
Артиллерийский огонь
Потери:
Французы—500 чел.
Пруссаки—500 чел.
км 2 0 2 км

Ⓑ Сражение при Жемаппе 6. 11. 1792 г.
Французские войска
Колонны французов
Австрийские войска
Силы сторон:
Французы—60 тыс. чел.
Австрийцы—14 тыс. чел.
км 1 0 1 км
„При Жемаппе Дюмурье одержал победу, благодаря тому, что он тут впервые полуинстинктивно противопоставил австрийской системе кордонов и бесконечно длинных фронтов (от Остенде до Мааса) концентрацию крупных масс". ЭНГЕЛЬС

А ИТАЛЬЯНСКИЙ И ШВЕЙЦАРСКИЙ ПОХОДЫ СУВОРОВА В 1799 г.

Итальянский и Швейцарский походы Суворов являются образцами быстроты и маневренности боевых действий. Несмотря на препятствия со стороны союзного австрийского командования, стремившегося сковать самостоятельность Суворова, он, герой Рымника и Измаила, и здесь, в Италии и Швейцарии, прославил силу русского оружия.

В Швейцарском походе наиболее ярко проявился полководческий гений Суворова, а также героизм и самоотверженность суворовских чудо-богатырей. Здесь, по словам Суворова, „русский штык прорвался сквозь Альпы". Этот переход через Альпы был, по определению Энгельса, „самым выдающимся из всех современных альпийских переходов".

Итальянский поход фельдмаршала Суворова—главнокомандующего союзной армией (русской и австрийской)
Швейцарский поход фельдмаршала Суворова
Походы французских армий
Рубежи обороны французских армий
9.6 Даты взятия крепостей союзниками
Граница зависимых от Франции государств

М-б 1:2500000 (1 см—25 км)
км 25 0 25 50 км

а Сражение на р. Треббия 6—8 июня 1799 г.

Сражение на р. Треббия в продолжение трех дней не давало ни той ни другой стороне решительной победы. По мере подхода своих войск к месту сражения Суворов смело вводил их в бой, не ожидая сосредоточения всех сил „Голова хвоста не ждет," и одержал победу. Макдональд, потерявший в этом сражении половину своей армии, принял решение спасти её от окончательного уничтожения и на четвертый день начал свое отступление.

Потери сторон:
Союзная армия-6 тыс. чел.
Французская армия-18 тыс. чел., 4 генерала, 350 офицеров, 6 пушек, 7 знамен и пр.

км 3 0 3 км

Сражения у С.-Готарда и Чортова моста 14.9.1799 г.

Масштаб 1:600000
км 5 0 5 км

б Сражение при Нови 4.8.1799 г.

М-б 1:200000 (1 см—2 км)
Потери сторон:
Союзная армия—8 тыс. чел, Французская армия—20 тыс. чел.: 2 франц. ген. убито, в том числе Жубер, 4 франц. генерала взято в плен.

Сражение при Нови было одним из самых кровопролитных. Французы заняли очень сильную позицию, но Суворов сломил их сопротивление и наголову разбил армию Моро.

Б СРЕДИЗЕМНОМОРСКИЙ ПОХОД УШАКОВА 1798—1799 гг.

Русские моряки под командой адмирала Ушакова со славой сражались на Ионических островах, на побережье Апеннинского полуострова, под стенами Рима и Неаполя, повсюду проявляя отличную храбрость, знание дела и распорядительность, повсюду честно исполняя свой долг.

Путь русской эскадры адм. Ушакова
Путь соединенных эскадр (русской и турецкой) под нач. адм. Ушакова
Поход фельдмаршала Суворова
Пути отрядов русской эскадры
Пути сухопутных отрядов
Возвращение турецкой эскадры в Дарданеллы
14.9 Осада крепостей и даты взятия их русскими
Цифрами обозначено
1. Лигурийская респ. 2 Черногория

М-б 1:12000000 (1 см—120 км)
км 150 0 150 км

НАПОЛЕОНОВСКИЕ ВОЙНЫ (КАМПАНИИ 1805—1807 гг.)

„Когда Наполеон создал Французскую империю с порабощением целого ряда давно сложившихся крупных, жизнеспособных, национальных государств Европы, тогда из национальных французских войн получились империалистские".
ЛЕНИН

Ⓐ Сражение при Прейсиш-Эйлау (8 февраля 1807 г.)

После триумфального шествия по Европе Наполеон в этом сражении получил первый сильный отпор от русской армии.

Масштаб 1:100000 (1 см—1 км)

Ⓑ Разгром прусской армии в сражениях под Иеной и Ауэрштедтом (14 окт. 1806 г.)

Неверно рассчитанное Наполеоном направление главного удара, создавшее опасность поражения Даву, не было использовано прусской армией, неспособной одержать победу даже при двойном численном превосходстве. Небоеспособность прусского исправила ошибку Наполеона. Таким образом, сгнившая фридриховская система в прусской армии привела ее по словам Энгельса к „беспримерному позору Иены и Ауэрштедта".

Масштаб 1:300000 (1 см—3 км)

В течение 1805—06 гг. Наполеон разбил по частям армии Австрии, России, Пруссии. Значительные силы австрийских и прусских войск капитулировали.
В начале 1807 г. Наполеон получил отпор со стороны русской армии и истощил свои силы, в результате чего с Россией был заключен Тильзитский мир.

Масштаб 1:8000000 (1 см—80 км)

План направления удара Наполеона против Англии
Переброска и действия наполеоновских войск в войне с 3-ей коалицией (Австрия, Россия, Англия, Швеция) в 1805 г.
Граница Рейнского Союза, образованного Наполеоном в 1806 г.
Континентальная блокада, объявленная Наполеоном против Англии в 1806 г.
Направления действий наполеоновских войск против 4-ой коалиции (Пруссия, Россия, Англия, Швеция): в 1806 г. и в 1807 г.
Район расквартирования войск Наполеона в янв. 1807 г.
Направления действий 3-ей и 4-ой антинаполеоновских коалиций

Ⓐ Ульм (октябрь 1805 г.)

Не давая противникам возможности сосредоточить свои силы, Наполеон искусно применил широкий стратегический маневр по обходу фланга австрийской армии, принудив ее к капитуляции.

Масштаб 1:3000000 (1 см—30 км)

Ⓑ Стратегический марш-маневр Кутузова (ноябрь 1805 г.)

В знаменитом отступательном марш-маневре Кутузов показал выдающиеся качества полководца. Он раскрыл замысел противника и мастерским движением в тяжелой обстановке, против вчетверо превосходящих сил врага, сумел увести русскую армию от окружения и неминуемой гибели.

Масштаб 1:3000000 (1 см—30 км)

Ⓒ Сражение под Аустерлицем (2 декабря 1805 г.)

Не имея абсолютного перевеса в силах, Наполеон создал необходимое превосходство на главном направлении, перейдя в решающий момент от обороны к наступлению.
„Аустерлиц представляет собою чудо стратегии, он не будет забыт до тех пор, пока существуют войны." ЭНГЕЛЬС

Масштаб 1:300000 (1 см—3 км)

А. ВОЙНА С АВСТРИЕЙ (КАМПАНИЯ 1809 г.)

В захватнических войнах с Австрией и Испанией выявилось заметное ослабление наступательной мощи наполеоновской армии и нарастание сопротивления его противников.

Действия австрийских войск эрцгерцога Карла
Сосредоточение и действия войск Наполеона
Ототупление австрийцев к Вене

Масштаб 1:4 000 000 (1 см—40 км)

а) Сражение под Регенсбургом 19—23 апреля 1809 г.

Несмотря на одержанную победу, Наполеону не удалось уничтожить австрийскую армию, которая отступила, сохранив свою боеспособность.

Соотношение сил у Экмюля 22.4:
Наполеон—130 тыс.
Карл—82 тыс.

Масштаб 1:1 000 000 (1 см—10 км)

б) Поражение Наполеона под Асперном и Эслингом 21—22 мая 1809 г.

Потери:
австрийцы—20 тыс.
французы—37 тыс.

Опоздание эрцгерцога Иоанна и нерешительность Карла спасли Наполеона от окончательного разгрома под Веной.

Б. ВОЙНА В ИСПАНИИ В 1808—1814 гг.

Война в Испании была неудачной для Наполеона. Испанский народ справедливо гордится отпором, который он в течение шести лет оказывал Наполеону со стойкостью, мужеством и героизмом.

Захват французами Лиссабона
Действия французов
Действия испанцев и англичан
Районы и руководители активных действий партизан (гверильясов)

Масштаб 1:12 000 000 (1 см—120 км)

в) Сражение под Ваграмом 6 июля 1809 г.

Потери:
французы—27 тыс.
австрийцы—32 тыс.

В сражении под Ваграмом Наполеон не добился полного разгрома австрийской армии и не имел сил для ее преследования.

ПОСТРОЕНИЕ КОЛОННЫ МАКДОНАЛЬДА 6 ИЮЛЯ

ПОБЕДА КУТУЗОВА НАД ТУРЕЦКОЙ АРМИЕЙ В 1811 г.

В. Рущукское сражение 3 июля 1811 г.

Масштаб 1:200 000 (1 см—2 км)

Г. Разгром и капитуляция турок у Слободзеи 7 декабря 1811 г.

Выиграв рущукское сражение и взорвав крепость, Кутузов отошел к Джурдже и заманил Ахмет-Бея на левый берег Дуная.

В сражении у Слободзеи Кутузов дал пример решительного перехода от обороны к наступлению, закончившемуся полным окружением и капитуляцией турецкой армии.

редуты

Масштаб 1:200 000 (1 см—2 км)

а Европа к началу войны 1812 г.

Масштаб 1:40 000 000 (1 см – 400 км)

Французская империя
Государства зависимые от Франц. империи
Государства союзные с Франц. империей
Госуд. находившиеся в войне с Франц. имп.

б Стратегическое развертывание армии Наполеона и Русской Армии в 1812 г.

Масштаб 1:8 500 000 (1 см – 85 км)

Силы сторон:
Наполеон 443 т. 860 ор.
Русская армия 220 т. 888 ор.

НАШЕСТВИЕ НАПОЛЕОНА НА РОССИЮ

„После победы реакции внутри страны, контрреволюционная диктатура Наполеона превратила войны со стороны Франции из оборонительных в завоевательные". ЛЕНИН

Районы сосредоточения войск
Наступление французских армий
Отход русских армий
X 23.7 Места и даты сражений
135 т. 587 ор. / 120 т. 640 ор. Численность армий и колич. орудий
Укрепленные лагери русских войск
Проселочные дороги
Тракты

Масштаб 1:6 000 000 (1 см – 60 км)
км 50 0 50 100 150 200 км

В захватнической грабительской войне 1812 г. Наполеон стремился превратить Россию в колонию Франции, произвести раздел территории России и получить большие денежные контрибуции. Вторжение в Россию полчищ Наполеона подняло весь русский народ на героическую национально-освободительную борьбу, закончившуюся полным разгромом противника и уничтожением почти всей его армии.

в Сражение при Смоленске 16–17 авг.

Положение войск дано на 17.8

г Бои при Валутиной Горе и Латошине 19 авг.

„Цель наша при защищении развалин Смоленских стен состояла в том, чтобы занимая там неприятеля, приостановить исполнение намерения его достигнуть Ельни и Дорогобужа, и тем предоставить князю Багратиону нужное время прибыть беспрепятственно в Дорогобуж"...
БАРКЛАЙ ДЕ-ТОЛЛИ

Бой за Шевардинский редут 5 сент. 1812 г.

Шевардинский бой был дан Кутузовым с целью заставить Наполеона развернуть свою армию.

Бой закончился победой русских. Французы были отброшены. Русские отошли на главные позиции.

Кроки позиции у с. Бородино, подписанное Кутузовым 6 сент. (25 авг.) 1812 г.

„Позиция, в которой я остановился при селе Бородине, в 12-ти верстах впереди Можайска, одна из наилучших, какую только на плоских местах найти можно.

....Желательно, чтобы неприятель атаковал нас в сей позиции; в таком случае имею я большую надежду к победе;..."

КУТУЗОВ

Силы сторон:

Французы—30 тыс. пех., 10 тыс. кав., 186 оруд.
Русские—6 тыс. пех., 4 тыс. кав., 36 оруд.

Бой с 5 ч. до 9 ч. утра

В 5 ч. утра французы атаковали с. Бородино и заняли его в 6 часов утра.

С 5 ч. 30 м. до 9 ч. русские отбили три сильных атаки французов на флеши.

В 9 ч. французы заняли д. Утица.

Наполеон на направлении главного удара сосредоточил 86 тыс. чел. и 467 оруд.

Силы сторон в районе флешей:
Наполеон—43 тыс., 203 оруд.
Багратион—8 тыс., 40—50 оруд.

Бой с 9 ч. до 12 ч. 30 м.

Русские отбили две атаки французов на батарею Раевского и четыре атаки на флеши.

В 11 ч. 30 м. французы пошли в восьмую атаку на флеши и заняли их.

В этом бою был тяжело ранен Багратион.

В 11 ч. 30 м. Кутузов приказал Платову и Уварову атаковать левый фланг французов.

8-я атака флешей

Силы сторон:
Наполеон—45 тыс., 400 оруд.
Багратион—18 тыс., 300 оруд.

Бой с 12 ч. 30 м. до 14 ч.

Конница Платова и Уварова внесла смятение в ряды французов.

Наполеон задержал третью атаку батареи Раевского и передвинул резервы к своему левому флангу.

Кутузов перегруппировал свои силы.

Бой с 14 ч. до 18 ч.

В 15 ч. конница Платова и Уварова вернулась на свои места.

После артподготовки французская конница и пехота атаковали батарею Раевского и взяли ее. В 15 ч. 30 м. русские отошли на третью Бородинскую позицию.

Бородинское сражение предопределило гибель Наполеона и крушение его планов завоевания мирового господства.

Силы сторон:
Русские—120 тыс., 640 оруд.
Французы—135 тыс., 587 оруд.

Потери:
Русские—около 44 тыс.
Французы—более 58 тыс.

Передовая линия русских войск в начале сражения

Замысел Кутузова

Замысел Наполеона

Положение сторон к 18 ч. 00 м.

Сокращения:
егер. п.—егерский полк
кир. д.—кирасирская дивизия
гр. д.—гренадерская дивизия

Масштаб 1:100000 (1 см—1 км)

км 1 0 1 2 3 4 км

ОТЕЧЕСТВЕННАЯ ВОЙНА 1812 г.
(ИЗГНАНИЕ АРМИИ НАПОЛЕОНА ИЗ РОССИИ)

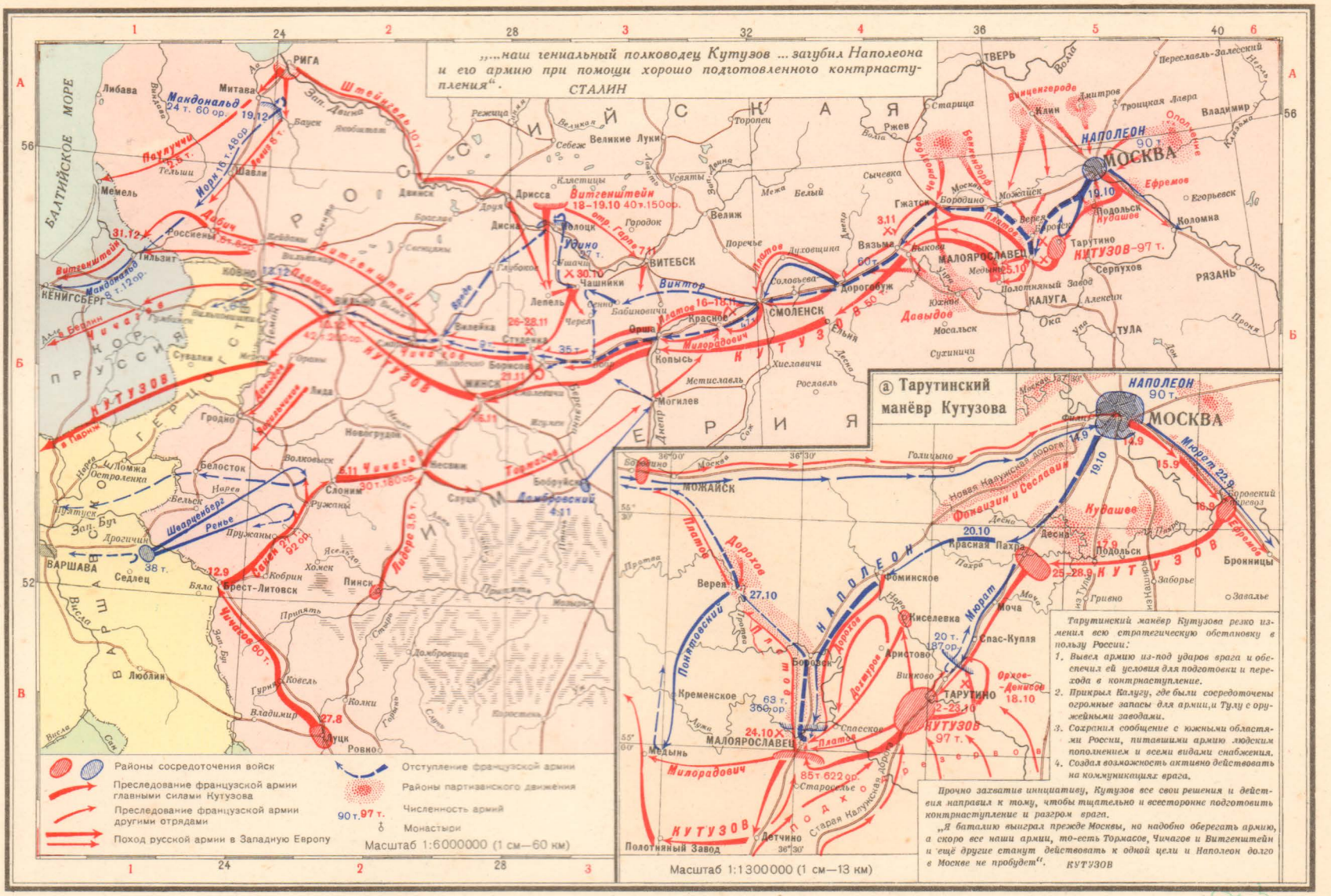

КРУШЕНИЕ НАПОЛЕОНОВСКОЙ ИМПЕРИИ (КАМПАНИЯ 1813—1815 г.г.)

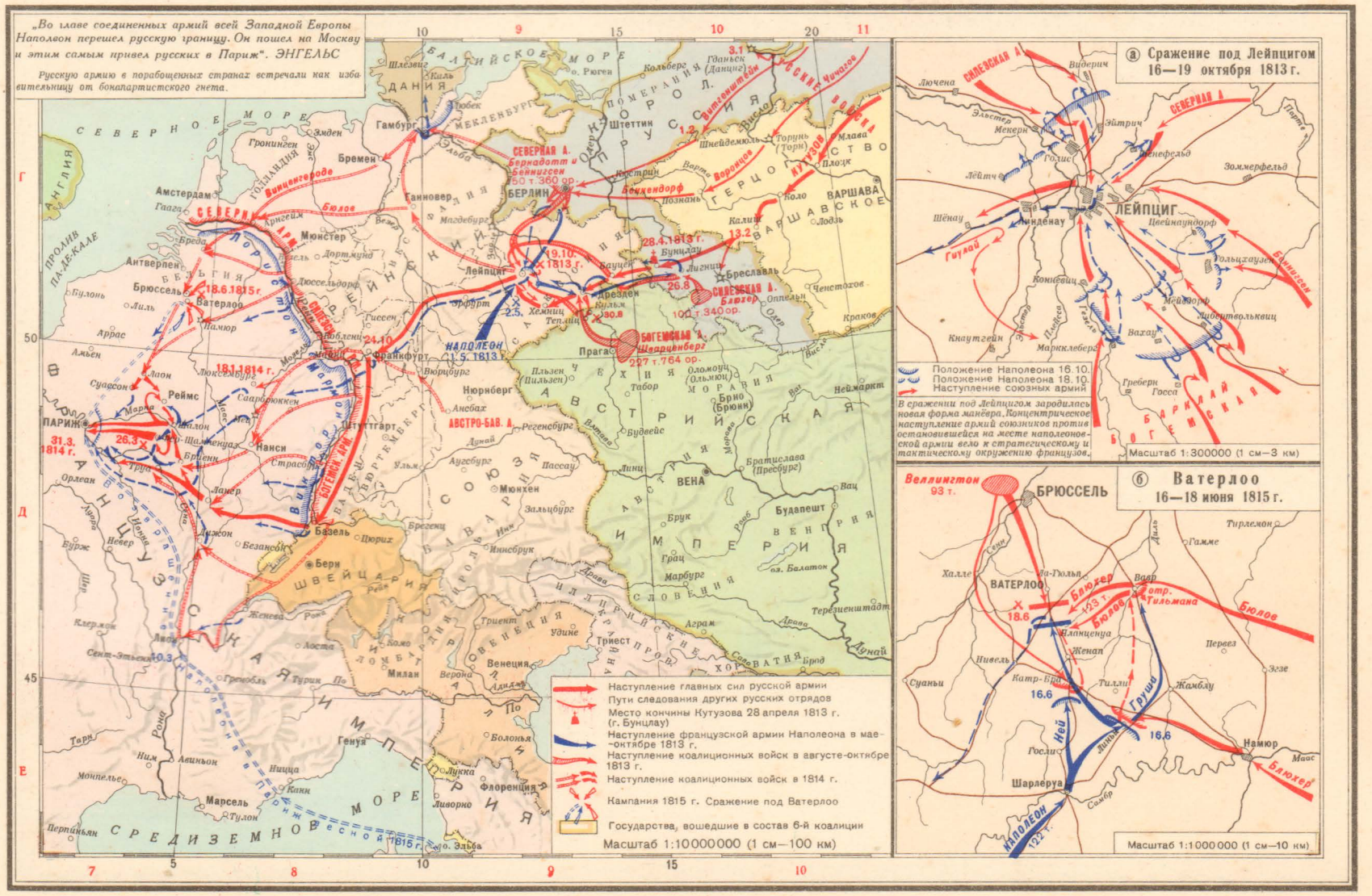

ЗАПАДНАЯ ЕВРОПА ПОСЛЕ ВЕНСКОГО КОНГРЕССА 1815 г.

Граница Германского союза
Вольные города
Малые государства германского союза

Присоединение территорий:
к России
к Австрии
к Пруссии
о. Мальта к Англии

Названия территорий, обозначенных на карте цифрами:

1 Краковская республика
2 Черногория
3 Ольденбург
4 Шведская Померания
5 Баварский Пфальц
6 Гессен
7 Нассау
8 Липпе

1809 г. Даты присоединения территорий

Государства-победители имели целью сделать невозможным возрождение Наполеоновской империи и ее завоевательной политики, переделить Европу в своих интересах, и всюду, где было возможно, установить режим феодально-абсолютистской реакции.

Масштаб 1:15000000 (1 см—150 км)

км 150 0 150 300 450 600 км

КРЫМСКАЯ ВОЙНА 1853—1856 гг.

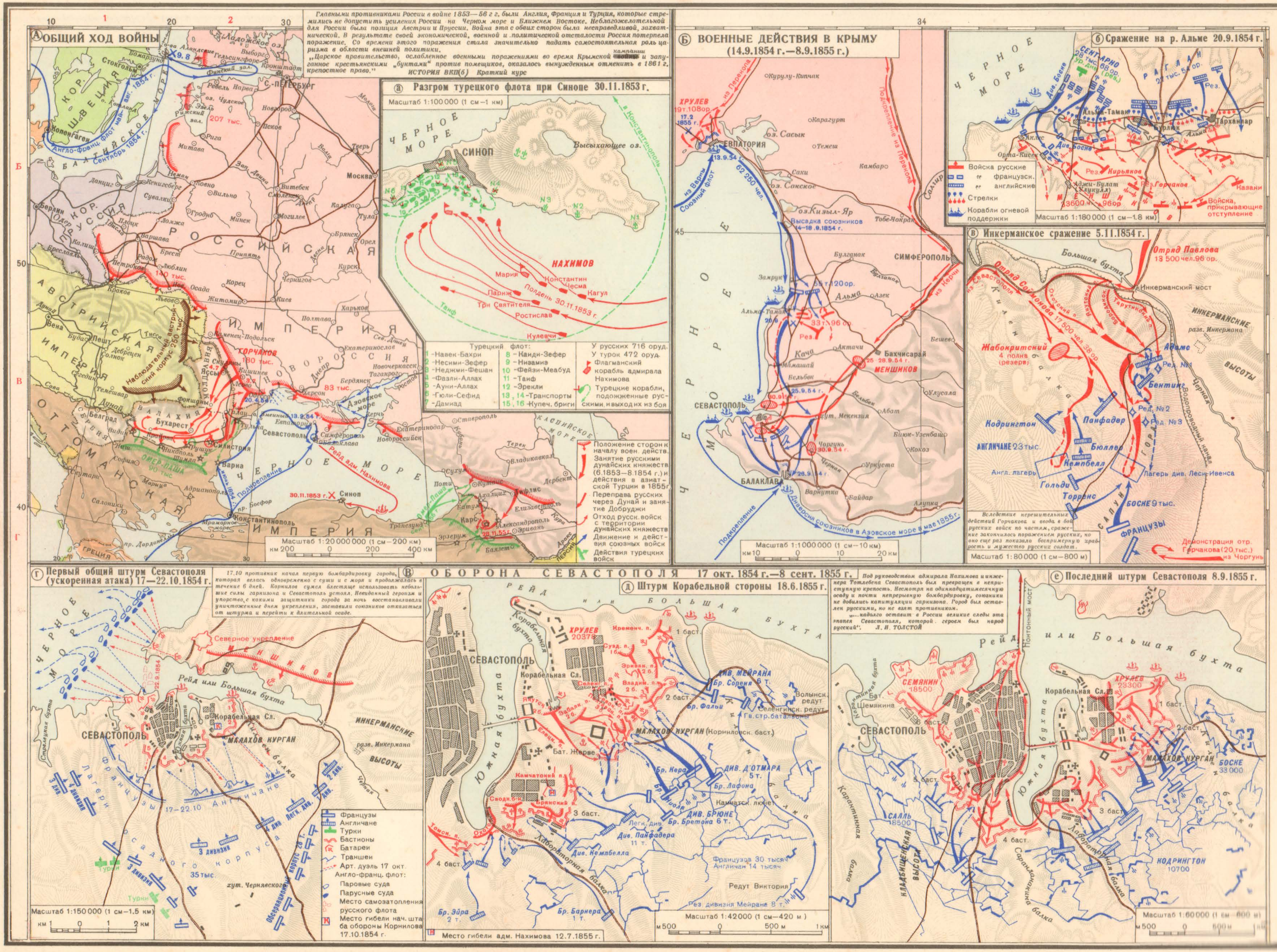

ГРАЖДАНСКАЯ ВОЙНА В США 1861—1865 гг.

В гражданской войне США на стороне Севера были 2/3 населения страны и развитая промышленность. Южные штаты опирались на небольшую, но хорошо подготовленную и оснащенную армию, рассчитывая, кроме того, на вооруженную поддержку со стороны Англии и Франции.

Военное поражение Севера в первый период войны и давление народных масс заставили правительство Линкольна осуществить ряд социальных реформ и изменить методы ведения войны на более радикальные.

Сопротивление английских рабочих и благожелательная для Севера позиция России помешали иностранному вмешательству. Все это обеспечило победу северянам.

По оценке В. И. Ленина, эта война „имела величайшее всемирно-историческое, прогрессивное и революционное значение".

ⓐ США к началу гражданской войны

Масштаб 1:60 000 000 (1 см—600 км)

ⓑ Военные действия 1863—1865 гг.

Блестящий рейд Стюарта оказался бесцельным, лишив армию поддержки конницы в решительный момент боя у Геттисберга.

Весь расчет южан строился на том, чтобы быстрым ударом захватить столицу Севера — Вашингтон и добиться поддержки иностранной интервенции. „Неудача этого удара означала прорыв всей кампании с военной точки зрения."

МАРКС

Масштаб 1:4 500 000 (1 см—45 км)

ⓒ Сражение под Геттисбергом 1—3 июля 1863 г.

Под Геттисбергом завязался встречный бой, но генерал Ли не развернул его, ожидая подхода своих частей.

Потери сторон:
- Северяне 23 тыс.
- Южане 23 тыс.

М-б 1:120 000 (1 см—120 м)

Отличительными чертами гражданской войны в США являлись: обширность театра военных действий, применение массовых армий и дальних кавалерийских рейдов, широкое использование железных дорог. В ходе войны появились первые бронепоезда, броненосные корабли и первые образцы автоматически заряжающегося оружия.

- 1861—62 гг. / 1863—65 гг. — Войска федералистов — свободных штатов Севера (северян)
- 1861—62 гг. / 1863—65 гг. — Войска конфедерации — рабовладельческих штатов Юга (южан)
- Места важнейших сражений
- Поражение северян в начале войны — Мак-Дауэла 21.7.1861 г. и генерала Попа 30.8.1862 г. на р. Бул-Ран при Манассасе
- Бой „Мерримака" и „Монитора" 9.3.1862 г., как исходная дата в истории броненосного флота.
- Блокада юго-восточного побережья северянами
- Осада Виксберга и Порт-Гудзона северянами
- Движение флотилий северян по Миссисипи
- Границы территорий, занятых войсками Федерации в ходе войны, по годам
- Стратегические планы северян:
- 1862 г. — Анаконда — план 1862 г.
- 1864 г. — План 1864 г., осуществленный генералом Шерманом

Масштаб 1:10 000 000 (1 см—100 км)

км 100 0 100 200 300 400 км

Австро-прусская война положила начало объединению Германии „сверху", „железом и кровью" под главенством реакционнейшей Пруссии.
„Бисмарк сделал это контрреволюционно, по-юнкерски".
ЛЕНИН
а Встречный бой под Траутенау (27 июня 1866 г.)
б Встречный бой под Находом 27 июня 1866 г.
в Сражение под Садовой 3 июля 1866 г.
Районы сосредоточения прусских армий
Действия главных прусских армий
Действия второстепенных прусских сил
Районы сосредоточения австрийских армий, направление их движения, удары и пути отступления
Союзники Австрии — армии ганноверская, гессенская, баварская, саксонская, направление их движения и отступления
Граница Германского Союза (1815—66 гг.)
Присоединения к Пруссии после войны 1866 г.
Граница Северо-Германского Союза, образованного в результате Австро-Прусской войны
Масштаб 1:4 500 000 (1 см — 45 км)
Балтийское море
Северное море
Берлин
Вена
Прага
Дрезден
Ганновер
Бреславль
Российская империя
Австрийская империя
Бавария
Саксония
Бранденбург
Мекленбург
1 А 97 тыс. 300 ор.
2 А 125 тыс. 384 ор.
Эльб. А 50 тыс. 149 ор.
Майнск. А 49 тыс.
Австр. А 300 тыс. 794 ор. Бенедек
Принц Фридрих-Карл
Мольтке
V прусский корпус Штейнмец 30 т. 90 ор.
VI австр. корпус Рамминг 30 т. 88 ор.
Прусский авангард
Бр. Гертвена
Движение и удары прусских войск
Удары и отступление австрийских войск
Силы сторон:
Прусс. — 220 т., 780 ор.
Австр. — 215 т., 770 ор.
В сражении под Садовой победили пруссаки, которые были лучше вооружены и подготовлены к войне. На их стороне было также численное превосходство.
Садова
Кёниггрец
Эльбская армия
1 армия
2 армия
Главн. резерв. I и VI к.

„Война 1870—71 года была исторически-прогрессивной со стороны Германии, пока не был побежден Наполеон III... И как только война перешла в грабеж Франции (аннексия Эльзаса и Лотарингии), Маркс и Энгельс решительно осудили немцев"
ЛЕНИН

План наступления Мольтке-старшего
Линия обороны французских армий
Действия: пруссаков, французов, фр. народных армий национальной обороны
Марш-манёвр пруссаков и французов к Седану
Территории, отошедшие в результате войны к Германии

Масштаб 1:3000000 (1 см—30 км)

а Сражение при Сен-Прива—Гравелоте 18 августа 1870 г.

В этом сражении ротные колонны пруссаков, потеряв одну треть людского состава под оружейным огнем французов, самопроизвольно распались в стрелковые цепи.

Масштаб 1:250000 (1 см—2,5 км)

б Поражение и капитуляция французской армии под Седаном 1—2 сентября 1870 г.

Силы сторон:
французы 128 т. чел., 418 орудий
пруссаки: 164 т. чел., 710 орудий
Потери сторон:
французы: 17 т. убитых и раненых. 104 т. пленных, 418 орудий
пруссаки: 8900 убитых и раненых
М-б 1:200000 (1 см—2 км)

Б. ПАРИЖСКАЯ КОММУНА (18 марта—28 мая 1871 г.)

а Боевые действия на подступах к Парижу 2 апреля — 21 мая 1871 г.

„Восставший против старого режима пролетариат взял на себя две задачи: общенациональную и классовую: освобождение Франции от нашествия Германии и социалистическое освобождение рабочих от капитализма. В таком соединении двух задач — оригинальнейшая черта Коммуны"
ЛЕНИН

Форты, находившиеся в руках версальцев, коммунаров, пруссаков.
Наступление версальцев
Вылазки войск коммунаров 3—4 апр.
Форты, захваченные версальцами
Линия обороны Парижа, организованная 5 мая
Линии блокады Парижа: Версальцами, пруссаками.

Масштаб 1:300000 (1 см-3 км)

б Баррикадные бои в Париже и поражение Коммуны 21 — 28 мая 1871 г.

Планы версальцев
Даты занятия районов Парижа версальцами
Важнейшие баррикады
Место расстрела коммунаров

М-б 1:150000 (1 см—1,5 км)

РУССКО-ТУРЕЦКАЯ ВОЙНА (1877—78 гг.)

а Планы сторон (русский план Обручева)

Война 1877—78 гг. завершилась Сан-Стефанским договором и затем Берлинским трактатом, по которому Турция вынуждена была признать независимость Сербии, Черногории и Румынии, а также автономию Болгарии и Восточной Румелии (части современной Болгарии), уступить России Батум, Карс и Ардаган и возвратить ей Бессарабию.

Значительная часть плодов русской победы досталась Англии и Австро-Венгрии.

Государственные границы к началу войны (24 апреля 1877 г.)

Государства, находившиеся до войны в вассальной зависим. от Турции

1875 г. Даты восстаний христианского населения Герцеговины, Боснии и Болгарии против турецкого владычества

Основные направления развертывания русской армии (апр.—май 1877 г.)

Развертывание Нижне-Дунайского отряда

Демонстративное наступление Нижне-Дунайского отряда у Галаца с целью отвлечения турок от переправы главных сил русской армии

Направлен. действий русских войск до падения Плевны (10 дек. 1877 г.)

Переход русской армии через Балканы и преследование ею турецких войск (декабрь 1877 г.—янв. 1878 г.)

Направления действий румынской арм.

Направления действий сербской и черногорской армий

Направления действий турецкой арм.

Демонстративное „маневрирование" английского флота

Минные заграждения на Дунае

Границы Болгарии, Сербии и Черногории по Сан-Стефанскому договору от 3-го марта 1878 г.

СЕРБИЯ Государства, получившие полную независимость в результате войны

Границы государств по Берлинскому трактату от 13-го июля 1878 г. даны цветными окантовками

М-б 1:16 000 000 (1 см—160 км)

км 150 0 150 300 км

б Военные действия на Кавказе (апр. 1877 г.—февр. 1878 г.)

Первое наступление русских (24 апреля — 25 июня 1877 г.)

Наступление турок (25 июня—5 августа 1877 г.)

Второе наступление русских (14 октября 1877 г. — 2 февраля 1878 г.)

Границы России по Сан-Стефанскому договору от 3-го марта 1878 г.

Масштаб 1:5 000 000 (1 см—50 км)

км 50 0 50 100 150 км

в Третья атака Плевны (11 сентября 1877 г.)

После третьей неудачной атаки Плевны русские войска блокировали ее со всех сторон. 10 декабря 1877 г. турецкие войска в количестве 34 000 человек сдались в плен.

Падение Плевны явилось поворотным пунктом в ходе войны.

Силы сторон:
Турки — 36 тыс. чел., 70 орудий
Русские — 96 тыс. чел., 440 ор. (из них только 20 осадных)

М-б 1:200 000 (1 см—2 км)

км 2 0 2 км

Турецкие редуты

Турецкие редуты, захваченные русскими

г Сражение под Шейновом 8—9 января 1878 г. (Пленение армии Вессель-паши)

Турецкий лагерь

Переброска подкреплений Вессель-пашой к Шипкинскому перевалу в ночь с 7-го на 8-е января 1878 г.

Неудач. попытки турок 9-го янв. перейти в наступление

Фронтальная атака турецких шоссейных завалов ген. Радецким для отвлечения на себя сил

Рейд конницы Скобелева на соединение с казанлыкским отрядом Шнитникова

За весь переход через горы (7—8 января) русские потеряли 5 800 человек. Турки же только в сражении под Шейновом потеряли 30 тыс. чел. пленными и 130 орудий.

Масштаб 1:350 000 (1 см—3.5 км)

км 5 0 5 км

Масштаб 1:5 000 000 (1 см—50 км)

км 50 0 50 100 150 200 км

Развертывание армий и общий ход войны

8 февраля 1904 г., не объявляя войны, Япония неожиданно напала на русский флот на рейдах Порт-Артура и Чемульпо.

Так началась русско-японская война, закончившаяся поражением царской России. Но „...не русский народ, а самодержавие пришло к позорному поражению" (Ленин).

5 сентября 1905 г. в Портсмуте был подписан мирный договор, по которому царское правительство обязалось признать японский протекторат над Кореей, уступить Японии арендные права на южную часть Ляодунского п-ова с Порт-Артуром, очистить южную Маньчжурию, отдать Японии ЮМЖД, южную часть Сахалина и выплачивать большую контрибуцию.

„...поражение русских войск в 1904 г. в период русско-японской войны оставило в сознании народа тяжёлые воспоминания. Оно легло на нашу страну чёрным пятном. Наш народ верил и ждал, что наступит день, когда Япония будет разбита и пятно будет ликвидировано".

(Обращение тов. И. В. Сталина к народу 2 сентября 1945 г.)

Граница территории, арендованной Россией у Китая в 1898 г.
Линии передвижения японских войск и флота
Силы и положение русских войск и флота к началу войны
Направления и даты высадки японских армий и ударов японского флота
Силы японских армий к началу войны
Место героической гибели русского крейсера „Варяг"
Место, где 13.4.1904 г. затонул броненосец „Петропавловск" и погиб адмирал Макаров
Отступление русских
База японского флота во время осады Порт-Артура

а Сухопутные и морские коммуникации России в русско-японской войне 1904—1905 гг.

Путь эскадры Рожественского
Путь части судов эскадры, шедших Суэцким каналом
Путь отряда Небогатова

б Сражение на реке Ялу 1.5.1904 г.

Значительное численное превосходство японцев, созданное ими в направлении своего главного удара, недостатки в тактике русского отряда и нерасторопительность царского генерала Засулича обеспечили японцам победу в этом бою. Но их излишняя осторожность, неуверенность и медлительность позволили отряду Засулича избежать окружения.

Проиграв сражение, русское командование открыло японцам путь в Маньчжурию и дало возможность высадить новые армии.

Потери сторон: Русские — 2780 ч., 21 ор., 8 пул. Японцы — 1036 ч.

Положение русских и японских войск перед сражением
Основные направления японского наступления
Восточно-Сибирский стрелковый полк

в Бои на подступах к Порт-Артуру (26.5—30.7.1904 г.)

Потери в боях от Цзиньчжоу до Волчьих гор:
Русские — 5 400 чел.
Японцы — 12 000 чел.

Положение сторон:
Японцы / Русские
Перед боем 26.5
С 26.6 по 26.7 (на перевалах) основных сил и передовых отрядов
К 30.7 (на Волчьих горах)
Во 2-ой половине дня 30.7
К 7.8
Города, занятые японцами
Минные заграждения

г Ускоренная атака Порт-Артура 7.8—24.8.1904 г. и морское сражение 10.8.1904 г.

Ускоренная атака японцев успеха не имела. Их потери под Порт-Артуром уже превышали 20 тыс. чел., а гарнизон крепости за все это время потерял всего около 6 тыс. чел. Японцы вынуждены были перейти к длительной осаде.

Силы сторон:
Русские — 40 т. ч., 646 ор
Японцы — 60 т. ч., 400 ор.

Блокированная в гавани Порт-Артура русская эскадра предприняла попытку прорыва во Владивосток. После морского сражения 10 августа часть разрозненных русских кораблей вернулась в Порт-Артур, часть ушла в нейтральные порты.

Это сражение имело большое влияние на ход войны. Японский флот не имел больше противников на Желтом море до прихода 2-й Тихоокеанской эскадры. Сообщения японской армии с Японией были в полной безопасности.

Русск. Япон. Положение сторон:
На 30.7—7.8.1904 г.
К 15.8 (ко времени предложения японцев о капитуляции крепости)
В результате 1-го штурма (19.8—24.8)

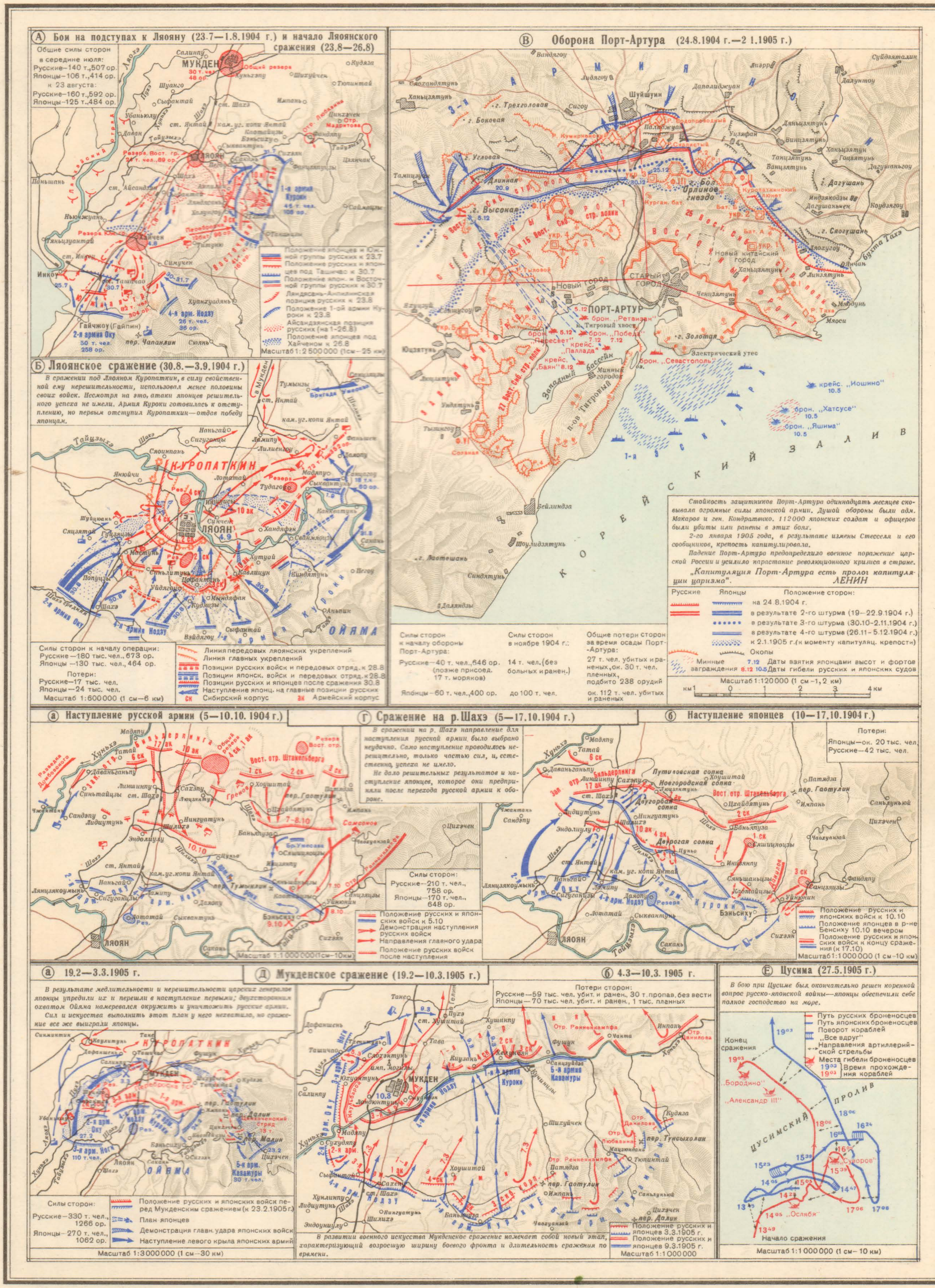

А Бои на подступах к Ляояну (23.7—1.8.1904 г.) и начало Ляоянского сражения (23.8—26.8)
Общие силы сторон в середине июля:
Русские–140 т.,507 ор.
Японцы–106 т.,414 ор.
к 23 августа:
Русские–160 т.,592 ор.
Японцы–125 т.,484 ор.
МУКДЕН
Общий резерв
30 т. чел. 48 ор.
Резерв. Вост. гр. 24 т. чел.,89 ор.
ЛЯОЯН
1-я армия Куроки 45 т. чел. 108 ор.
4-я арм. Нодзу 26 т. чел. 36 ор.
2-я армия Оку 50 т. чел. 258 ор.
Гайчжоу (Гайпин)
пер. Чапанлин
Сюянь
Хуанхуадянь
Инкоу
Положение японцев и Южной группы русских к 23.7
Положение русских и японцев под Ташичао к 30.7
Положение япон. и Восточной группы русских к 30.7
Ляндясань-Анпилинская позиция русских к 23.8
Положение 1-ой армии Куроки к 23.8
Айсандзянская позиция русских (на 1-26.8)
Положение японцев под Хайченом к 26.8
Масштаб 1:2 500 000 (1см—25 км)
Б Ляоянское сражение (30.8.—3.9.1904 г.)
В сражении под Ляояном Куропаткин, в силу свойственной ему нерешительности, использовал менее половины своих войск. Несмотря на это, атаки японцев решительного успеха не имели. Армия Куроки готовилась к отступлению, но первым отступил Куропаткин—отдав победу японцам.
в Мукден
ст. Янтай
кам. уг. копи Янтай
Тумынзы
Бригада Усолова
Тайцзыхэ
Шахэ
КУРОПАТКИН
ЛЯОЯН
2-я армия Оку
4-я армия Нодзу
1-я армия Куроки
ОЙЯМА
Силы сторон к началу операции:
Русские—180 тыс. чел., 673 ор.
Японцы—130 тыс. чел., 464 ор.
Потери:
Русские—17 тыс. чел.
Японцы—24 тыс. чел.
Масштаб 1:600 000 (1 см—6 км)
Линия передовых ляоянских укреплений
Линия главных укреплений
Позиции русских войск и передовых отряд. к 28.8
Позиции японск. войск и передовых отряд. к 28.8
Позиции русских и японцев после сражения 30.8
Наступление японц. на главные позиции русских
ск Сибирский корпус
ак Армейский корпус
В Оборона Порт-Артура (24.8.1904 г.—2.1.1905 г.)
3-я АРМИЯ НОГИ
ПОРТ-АРТУР
Новый город
СТАРЫЙ ГОРОД
г. Высокая
Орлиное гнездо
Электрический утес
Западный бассейн
Тигровый хвост
крейс. „Ниссин"
броненосец „Хатсусе"
брон. „Яшима"
1-я эскадра
КОРЕЙСКИЙ ЗАЛИВ
Стойкость защитников Порт-Артура одиннадцать месяцев сковывала огромные силы японской армии. Душой обороны были адм. Макаров и ген. Кондратенко. 112000 японских солдат и офицеров были убиты или ранены в этих боях.
2-го января 1905 года, в результате измены Стесселя и его сообщников, крепость капитулировала.
Падение Порт-Артура предопределило военное поражение царской России и усилило нарастание революционного кризиса в стране.
„Капитуляция Порт-Артура есть пролог капитуляции царизма". ЛЕНИН
Русские
Японцы
Положение сторон:
на 24.8.1904 г.
в результате 2-го штурма (19—22.9.1904 г.)
в результате 3-го штурма (30.10-2.11.1904 г.)
в результате 4-го штурма (26.11-5.12.1904 г.)
к 2.1.1905 г.(к моменту капитуляц. крепости)
Окопы
Минные заграждения
7.12 Даты взятия японцами высот и фортов
8.12 10.5 Даты гибели русских и японских судов
Масштаб 1:120 000 (1 см–1,2 км)
Силы сторон к началу обороны Порт-Артура:
Русские—40 т. чел.,646 ор. (позже присоед. 17 т. моряков)
Японцы—60 т. чел.,400 ор.
Силы сторон в ноябре 1904 г.:
14 т. чел. (без больных и ранен.)
до 100 т. чел.
Общие потери сторон за время осады Порт-Артура:
27 т. чел. убитых и раненых, ок. 30 т. чел. пленных, подбито 238 орудий
ок. 112 т. чел. убитых и раненых
а Наступление русской армии (5—10.10.1904 г.)
Г Сражение на р. Шахэ (5—17.10.1904 г.)
В сражении на р. Шахэ направление для наступления русской армии было выбрано неудачно. Само наступление проводилось нерешительно, только частью сил, и, естественно, успеха не имело.
Не дало решительных результатов и наступление японцев, которое они предприняли после перехода русской армии к обороне.
Вост. отр. Штакельберга
Бильдерлинга
Силы сторон:
Русские—210 т. чел., 758 ор.
Японцы—170 т. чел., 648 ор.
Положение русских и японских войск к 5.10
Демонстрация наступления русских войск
Направления главного удара
Положение русских войск после наступления
Масштаб 1:1 000 000 (1см–10км)
б Наступление японцев (10—17.10.1904 г.)
Потери:
Японцы—ок. 20 тыс. чел.
Русские—42 тыс. чел.
Путиловская сопка
Новгородская сопка
Положение русских и японских войск к 10.10
Положение японцев в р-не Бенсиху 10.10 вечером
Положение русских и японских войск к концу сражения (к 17.10)
Масштаб 1:1 000 000 (1 см–10 км)
а 19.2—3.3.1905 г.
Д Мукденское сражение (19.2—10.3.1905 г.)
В результате медлительности и нерешительности царских генералов японцы упредили их и перешли в наступление первыми; двухсторонним охватом Ойяма намеревался окружить и уничтожить русские армии. Сил и искусства выполнить этот план у него нехватило, но сражение все же выиграли японцы.
КУРОПАТКИН
МУКДЕН
ОЙЯМА
3-я арм. Ноги 110 т. чел.
5-я арм. Кавамуры 30 т. чел.
Силы сторон:
Русские—330 т. чел., 1266 ор.
Японцы—270 т. чел., 1062 ор.
Положение русских и японских войск перед Мукденским сражением (к 23.2.1905 г.)
План японцев
Демонстрация главн. удара японских войск
Наступление левого крыла японских армий
Масштаб 1:3 000 000 (1 см—30 км)
б 4.3—10.3. 1905 г.
Потери сторон:
Русские—59 тыс. чел. убит. и ранен., 30 т. пропав. без вести
Японцы—70 тыс. чел. убит. и ранен., 1 тыс. пленных
МУКДЕН
В развитии военного искусства Мукденское сражение намечает собой новый этап, характеризующий возросшую ширину боевого фронта и длительность сражения по времени.
Положение русских и японцев 3.3.1905 г.
Положение русских и японцев 9.3.1905 г.
Масштаб 1:1 000 000
Е Цусима (27.5.1905 г.)
В бою при Цусиме был окончательно решен коренной вопрос русско-японской войны—японцы обеспечили себе полное господство на море.
Путь русских броненосцев
Путь японских броненосцев
Поворот кораблей „Все вдруг"
Направления артиллерийской стрельбы
Места гибели броненосцев
Время прохождения кораблей
Конец сражения
„Бородино"
„Александр III"
„Суворов"
„Ослябя"
ЦУСИМСКИЙ ПРОЛИВ
Начало сражения
Масштаб 1:1 000 000 (1 см—10 км)

ТЕАТР ПЕРВОЙ МИРОВОЙ ВОЙНЫ 1914—18 гг.

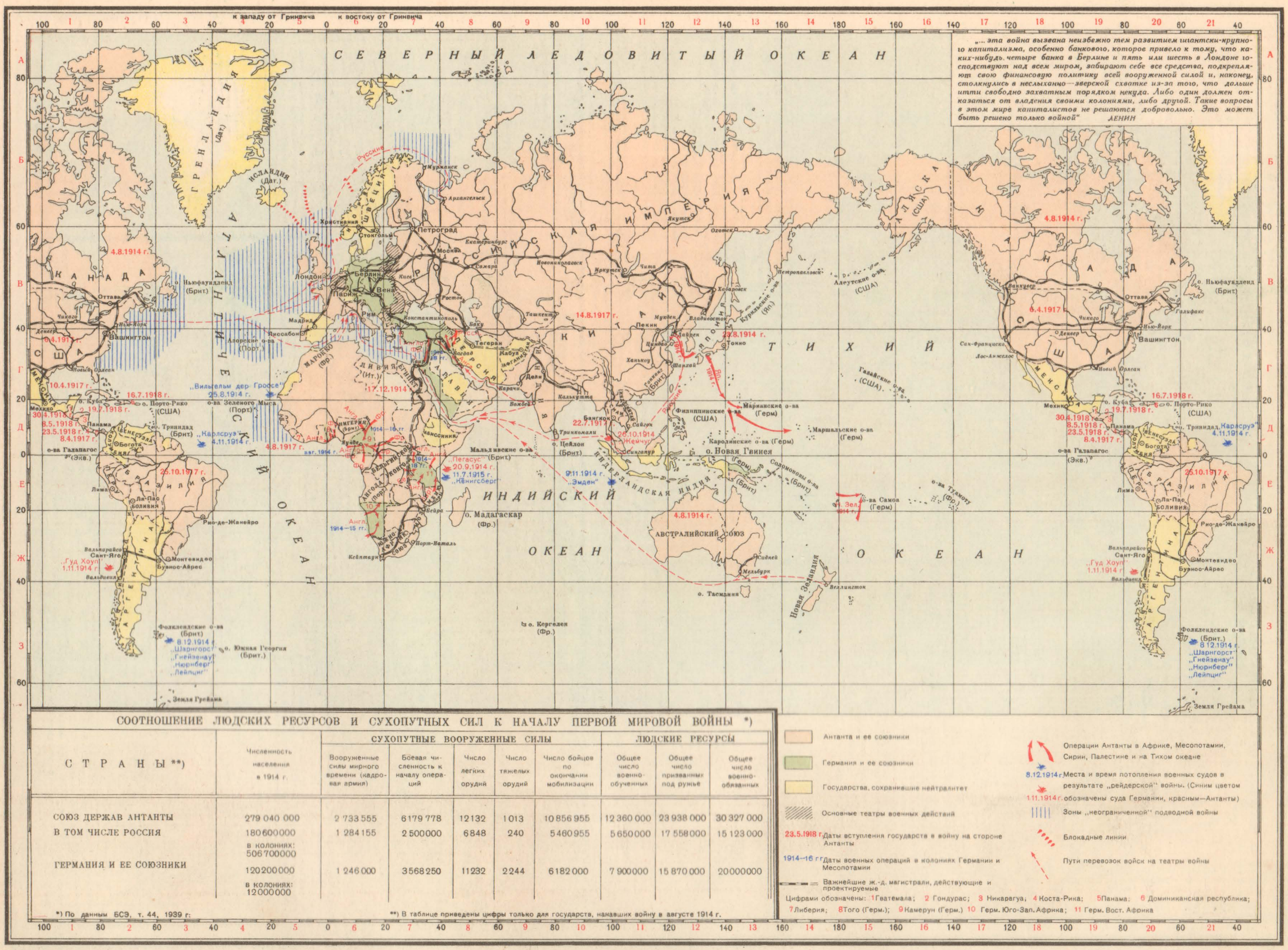

СООТНОШЕНИЕ ЛЮДСКИХ РЕСУРСОВ И СУХОПУТНЫХ СИЛ К НАЧАЛУ ПЕРВОЙ МИРОВОЙ ВОЙНЫ *)

СТРАНЫ **)	Численность населения в 1914 г.	СУХОПУТНЫЕ ВООРУЖЕННЫЕ СИЛЫ					ЛЮДСКИЕ РЕСУРСЫ		
		Вооруженные силы мирного времени (кадровая армия)	Боевая численность к началу операций	Число легких орудий	Число тяжелых орудий	Число бойцов по окончании мобилизации	Общее число военно-обученных	Общее число призванных под ружье	Общее число военно-обязанных
СОЮЗ ДЕРЖАВ АНТАНТЫ	279 040 000	2 733 555	6179 778	12132	1013	10 856 955	12 360 000	23 938 000	30 327 000
В ТОМ ЧИСЛЕ РОССИЯ	180 600 000	1 284 155	2 500 000	6848	240	5 460 955	5 650 000	17 558 000	15 123 000
	в колониях: 506 700 000								
ГЕРМАНИЯ И ЕЕ СОЮЗНИКИ	120 200 000	1 246 000	3568 250	11232	2244	6182 000	7 900 000	15 870 000	20 000 000
	в колониях: 12 000 000								

*) По данным БСЭ, т. 44, 1939 г.

**) В таблице приведены цифры только для государств, начавших войну в августе 1914 г.

Антанта и ее союзники

Германия и ее союзники

Государства, сохранившие нейтралитет

Основные театры военных действий

23.5.1918 г. Даты вступления государств в войну на стороне Антанты

1914—16 гг. Даты военных операций в колониях Германии и Месопотамии

Важнейшие ж.-д. магистрали, действующие и проектируемые

Операции Антанты в Африке, Месопотамии, Сирии, Палестине и на Тихом океане

8.12.1914 г. Места и время потопления военных судов в результате „рейдерской" войны. (Синим цветом 1.11.1914 г. обозначены суда Германии, красным—Антанты)

Зоны „неограниченной" подводной войны

Блокадные линии

Пути перевозок войск на театры войны

Цифрами обозначены: 1 Гватемала; 2 Гондурас; 3 Никарагуа; 4 Коста-Рика; 5 Панама; 6 Доминиканская республика; 7 Либерия; 8 Того (Герм.); 9 Камерун (Герм.) 10 Герм. Юго-Зап. Африка; 11 Герм. Вост. Африка

Масштаб по экватору 1:165000000 (1 см—1650 км)

ПЕРВАЯ МИРОВАЯ ВОЙНА (КАМПАНИЯ 1914 г.)

Кампания 1914 г. является первым этапом поражения германской коалиции в империалистической войне 1914—1918 гг. Несмотря на неудачу русских армий в Восточной Пруссии, явившуюся в значительной степени результатом предательского поведения Ренненкампфа, русское вторжение помогло французам остановить на Марне немецкое наступление и спасти Париж. Решительное поражение нанесли русские войска австро-венгерским армиям в Галиции.

Германский план „молниеносной войны" потерпел крах. Война приняла затяжной характер.

а Восточно-Прусская операция (17-30 августа)

Вторжение русских армий в Восточную Пруссию, несмотря на его конечную, для русских армий, неудачу, заставило немцев в разгар их наступления на Париж снять для переброски на восточный фронт 2 ½ корпуса. Серьезное ослабление ударного крыла немецкой армии позволило французам выиграть битву на Марне и спасти Париж.

Районы сосредоточения войск
Линия фронта русских к 23 авг.
Позиция немцев к 23 авг.
Положение частей 31 авг.

Масштаб 1:4 000 000 (1 см—40 км)

б Ивангород-Варшавская операция 9—27 окт.

Боевыми действиями в Западной Польше русские армии создали серьезную угрозу Германии, заставившую германское командование бросить против русских новые силы. Русский фронт в период напряженных боев во Фландрии, вновь сыграл крупную роль, отвлекая германские силы с запада.

Масштаб 1:6 000 000 (1 см—60 км)

в Сражение на Марне (5—9 сент.)

Французы силами 6 А нанесли удар по правому флангу немецкой армии, вынудив германское командование снять два корпуса с южного фронта своей армии и бросить их на запад. Ценой образования 50 км. разрыва между 1 и 2 А германскому командованию удалось остановить фланговый удар 6 французской армии, но продвижение в образовавшийся разрыв англичан и 5 А решило исход сражения в пользу французов.

Отход правого фланга 2А
Линия укрепления г. Парижа

Масштаб 1:3 000 000 (в 1 см—30 км)

г Галицийская операция (23 августа—19 сентября)

Масштаб 1:6 000 000 (1 см—60 км)
Первое наступление 23 августа 4 и 5 русских армий и их отход

Русское командование силами 3, 4, 5, 8 и 9 армий предпринимает грандиозное наступление закончившееся блестящей победой русских армий. Австро-венгерские войска были разгромлены и оттеснены за р. Сан—к Карпатам. В ходе последующих кампаний австро-венгерские войска уже не были способны к ведению самостоятельных операций.

Страны коалиции Антанты
Страны германской коалиции
Нейтральные государства
1.8.1914 г. / 1.11.1914 г. — Даты вступления стран коалиций в войну
Стратегическое развертывание армий.
Планы сторон
Переброски войск
Поражение армии Самсонова (29.8)
Места морских сражений
Стоянки флотов
Место гибели нем. крейс. „Магдебург"
Линия наибольшего продвижения войск герман. коалиции
Линия фронта к концу 1914 г.
Важнейшие военные заводы

Масштаб 1:15 000 000 (1 см—150 км)

км 150 0 150 300 450 600 км

В 1915 году основные операции развернулись на восточном (русском) фронте; Англия и Франция получили некоторую передышку, которую они использовали для усиления своих армий.

Предпринимая наступление против России, Германия надеялась добиться решительной победы — вывести из войны Россию и таким образом заставить пойти на уступки западные державы.

Несмотря на значительные потери обеих сторон, немцы, израсходовав стратегические резервы, не сумели добиться своей цели; их успехи имели ограниченный характер.

Ⓑ Ликвидация Свенцянского прорыва (9 сент.—2 окт.)

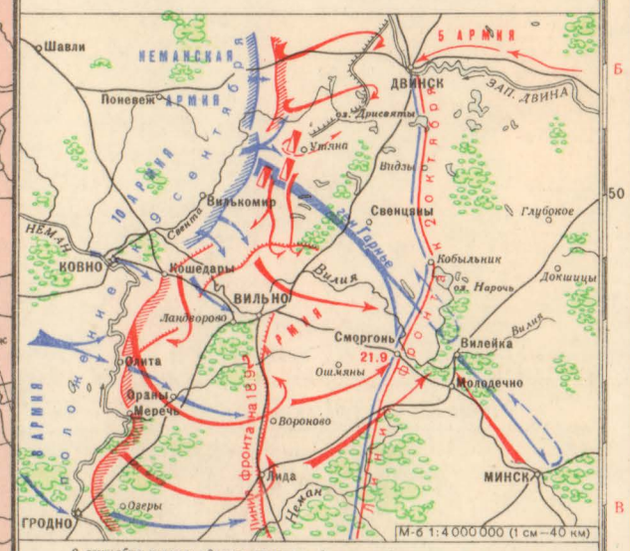

9 сентября немцам удалось прорвать фронт на Свенцянском направлении и бросить крупные соединения конницы в тыл русских. Однако, к 15 сентября прорыв фронта был закрыт и действия германской конницы остановлены.

ⓑ Дарданелльская операция (19 февр—декабрь)

Англичане и французы в Дарданелльской операции ставили своими целями: овладеть проливами (упредив в этом Россию) и установить сообщение с Россией, чтобы использовать ее ресурсы, прервать коммуникации германской коалиции с Ближним Востоком и отвлечь турок, угрожавших активными действиями против Суэца и Египта.

Усилия войск Антанты не увенчались успехом — овладеть проливами им не удалось.

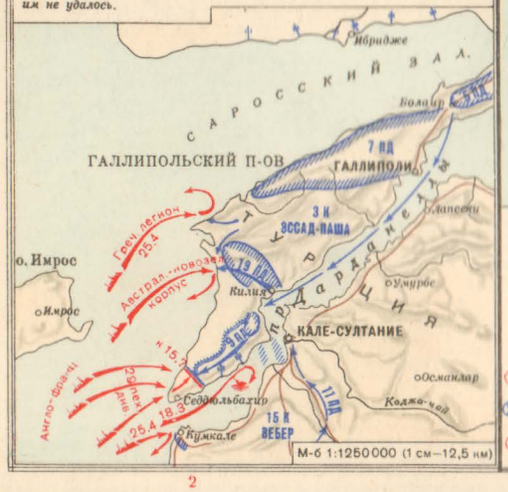

Линия фронта к началу 1915 г.
Линия фронта к концу 1915 г.
Промежуточные рубежи обороны
Места стоянок флотов
Основные районы подводной войны
Минные поля и заграждения
Применение немцами отравляющих веществ северо-восточнее Ипра и западнее Варшавы.
Бомбардировки Лондона и Парижа с немецких цеппелинов
Наступление немцев под Праснышем 24 февраля и контр-удар русских 2 марта
Прорыв немцами русского фронта у Горлицы 2—7 мая
Наступление русских под Алашкертом в июне—августе, в результате которого было разгромлено 10 турецких дивизий

ⓐ Сарыкамышская операция (22 дек. 1914—4 янв. 1915)

Поражение турецких войск в результате Сарыкамышской операции упрочило положение России на Азиатском театре и создало ей предпосылки для завоевания Черноморских проливов. (Это заставило Англию ускорить начало Дарданелльской операции).

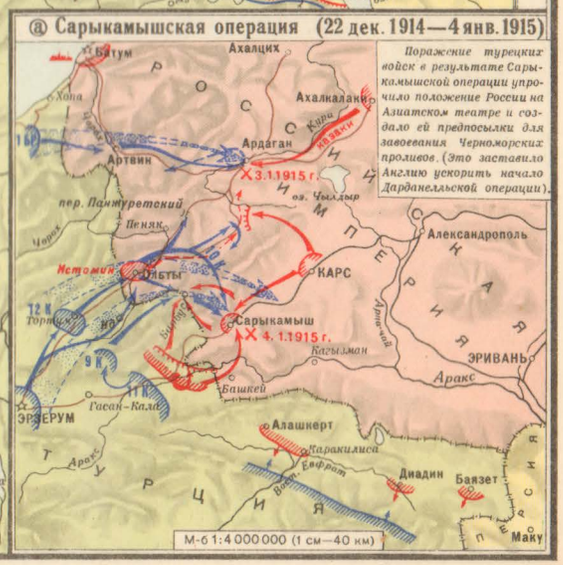

Масштаб 1:15000000 (1 см—150 км)

км 150 0 150 300 450 600 км

ПЕРВАЯ МИРОВАЯ ВОЙНА (КАМПАНИИ 1916—1917 гг.)

В 1916 году обе стороны готовились к крупным операциям, рассчитывая на выход из позиционного тупика и победоносное окончание войны. Германская коалиция в результате Брусиловского прорыва, боев под Верденом и на р. Сомме была поставлена в тяжелое положение и с конца августа месяца 1916 г. перешла к стратегической обороне на всех фронтах.

К началу 1917 года Антанта имела общее превосходство в силах и рассчитывала победоносно закончить войну в 1917 году. Стратегический план Антанты потерпел неудачу вследствие несогласованности действий союзных армий и неспособности командования учесть и правильно использовать все то новое, что было внесено за время войны в военное искусство.

Германской коалиции удалось отразить удары Антанты, однако это было достигнуто ценой больших потерь. Неограниченная подводная война своей цели не достигла. Вступление в войну США на стороне Антанты усугубило и без того тяжелое положение центральных держав.

Революция в России и неудачное весеннее наступление Антанты нарушили ее планы и надежду закончить войну в 1917 году. Нарастало недовольство войной со стороны народных масс.

- Пролетарская революция в России (ноябрь 1917 г.)
- Революционные восстания
- Планы сторон в 1917 г.
- Линия фронта к началу 1916 г.
- Изменение линии фронта в результате операций 1916 г.
- Изменение линии фронта в результате операций 1917 г.
- Направления ударов в 1916 г.
- Направления ударов в 1917 г.
- Переброска войск в 1916 г.
- Переброска войск в 1917 г.
- 27.8.16 г. 30.6.17 г. — Даты вступления стран в войну
- Местность опустошенная германцами при отходе на позицию Зигфрида 1917 г.
- Места морских сражений
- Места стоянок флотов
- Районы неограниченной подводной войны
- Минные поля и заграждения
- Острова занятые Англией, Францией и Италией в 1916 г.

Операции на Кавказском фронте в 1916 году

Ⓖ Эрзерумская операция (10 января–2 марта)

Захватив Эрзерум, русские войска лишили турок важного плацдарма и базы для операций в Закавказье.

Ⓓ Трапезундская операция (14—18 апреля)

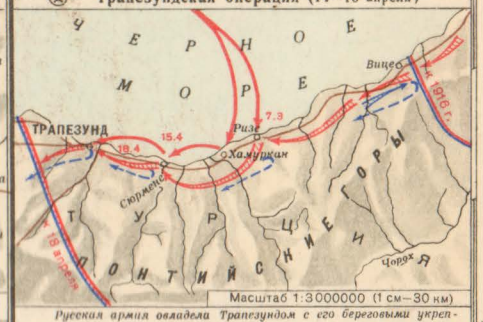

Русская армия овладела Трапезундом с его береговыми укреплениями и использовала его в дальнейшем, как базу для действий в Черном море и приморской полосе.

Ⓐ Операция на Сомме (1 июля—18 ноября 1916 г.)

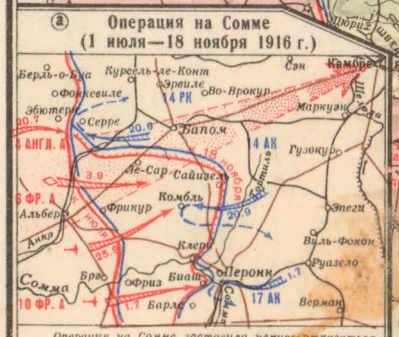

Операция на Сомме заставила немцев отказаться от атак у Вердена и вместе с Брусиловским прорывом создала перелом в ходе кампании 1916 г., передав инициативу в руки Антанты.

Масштаб 1:1 000 000 (1 см—10 км)

Ⓑ Апрельское наступление англо-французских войск 9 апреля—5 мая 1917 г. („Битва Нивеля")

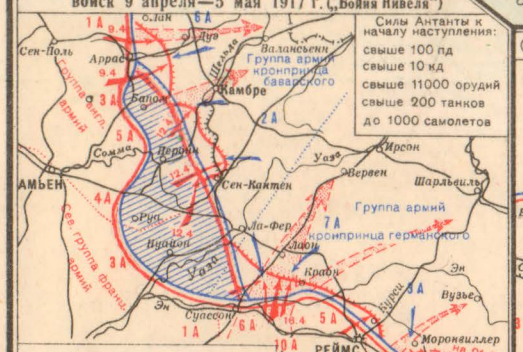

Силы Антанты к началу наступления:
свыше 100 пд
свыше 10 кд
свыше 11000 орудий
свыше 200 танков
до 1000 самолетов

Несмотря на грандиозное сосредоточение сил и технических средств, операция потерпела неудачу. Фронт прорвать не удалось. Французы потеряли 122 тыс. убитыми и ранеными, англичане около 80 тыс. Немцы также понесли тяжелые потери.

Масштаб 1:3 000 000 (1 см—30 км)

- Фронт после отхода германцев на позицию Зигфрида (15—20.3)
- Местность, опустошенная германцами при отходе на позицию Зигфрида
- Изменение линии фронта к 5.5

Ⓑ Сражение у Камбре (20 ноября—6 декабря 1917 г.)

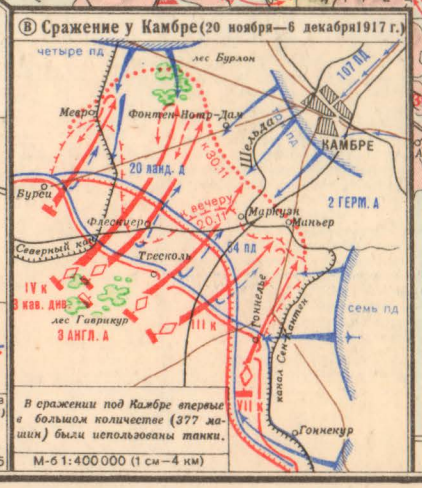

В сражении под Камбре впервые в большом количестве (377 машин) были использованы танки.

М-б 1:400 000 (1 см—4 км)

Масштаб 1:15 000 000 (1 см—150 км)

км 150 0 150 300 450 600 км

А ВЕРДЕН

а Февральская атака Вердена и сражения на истощение (21 февраля — 2 сентября)

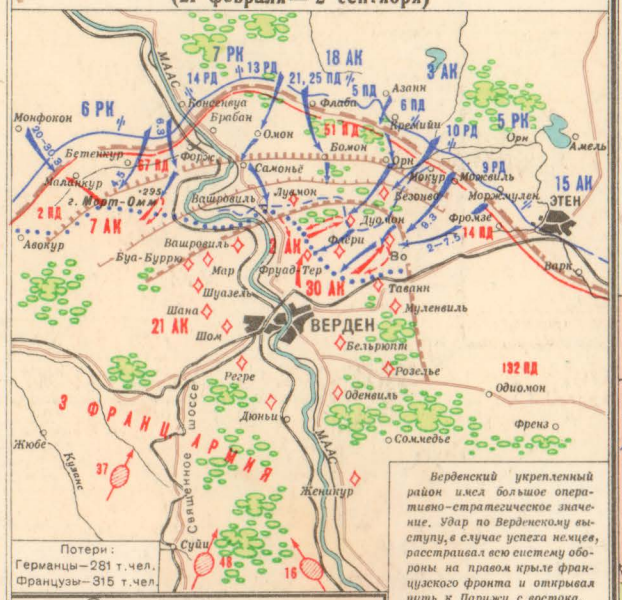

Верденский укрепленный район имел большое оперативно-стратегическое значение. Удар по Верденскому выступу, в случае успеха немцев, расстраивал всю систему обороны на правом крыле французского фронта и открывал путь к Парижу с востока.

б Форт Во

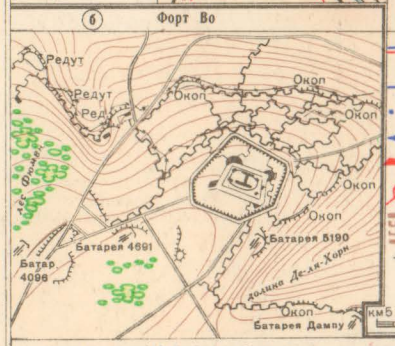

Линия фронта перед атакой 21 февраля
Линия фронта на 25.2
Линия фронта на 1 июля
Атаки и наступление германцев
Контратаки французов
Прибывающие французские дивизии
Четыре линии полевых укреплений впереди фортов
Батареи
Масштаб 1:500000 (1 см—5км)
км 5 0 5 10 км

Укрепленный район Вердена создавался на основе старой крепости. Его долговременные укрепления дополнены были оборонительными сооружениями полевого типа и составили совершенно новую систему обороны.

Форты и промежуточные укрепления были расположены на командных высотах и представляли собой хорошо наблюдаемые цели; но благодаря солидности постройки, могли служить надежным убежищем для войск. Их пассивная роль в начале определялась тем обстоятельством, что они были лишены большей части своего вооружения.

в Контрнаступление французской армии (24 октября 1916 г.—26 августа 1917 г.)

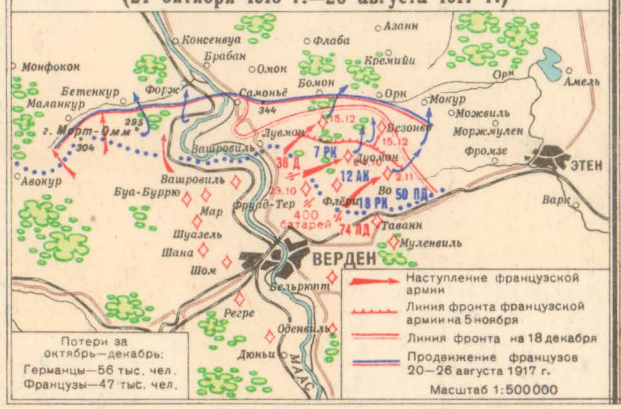

Наступление французской армии
Линия фронта французской армии на 5 ноября
Линия фронта на 18 декабря
Продвижение французов 20—26 августа 1917 г.
Масштаб 1:500000

Укрепленный район Вердена создавался на основе старой крепости. Его долговременные укрепления дополнены были оборонительными сооружениями полевого типа и составили совершенно новую систему обороны.

Форты и промежуточные укрепления были расположены на командных высотах и представляли собой хорошо наблюдаемые цели; но благодаря солидности постройки, могли служить надежным убежищем для войск. Их пассивная роль в начале определялась тем обстоятельством, что они были лишены большей части своего вооружения.

Б БРУСИЛОВСКИЙ ПРОРЫВ (4 июня—19 августа)

б с 4 июня—по июль

В 1915 году русское командование, действуя в духе союзнических обязательств, готовило наступление, в котором главный удар должен был нанести Западный фронт и вспомогательные—Северный и Юго-Западный. Наступление начал Брусилов, командовавший Юго-Западным фронтом, нанесший врагу невосполнимые потери в живой силе и технике и опрокинувший все расчеты австро-германского командования.

Только преступное невыполнение плана Ставки командующим Западным фронтом Эвертом, медлительность и нерешительность главного командования, не сумевшего своевременно использовать успех Брусилова, дали возможность немцам и австро-венгерским войскам избегнуть полного разгрома.

Своими операциями Брусилов вписал новые страницы в русское военное искусство, создав своеобразную форму прорыва на широком фронте.

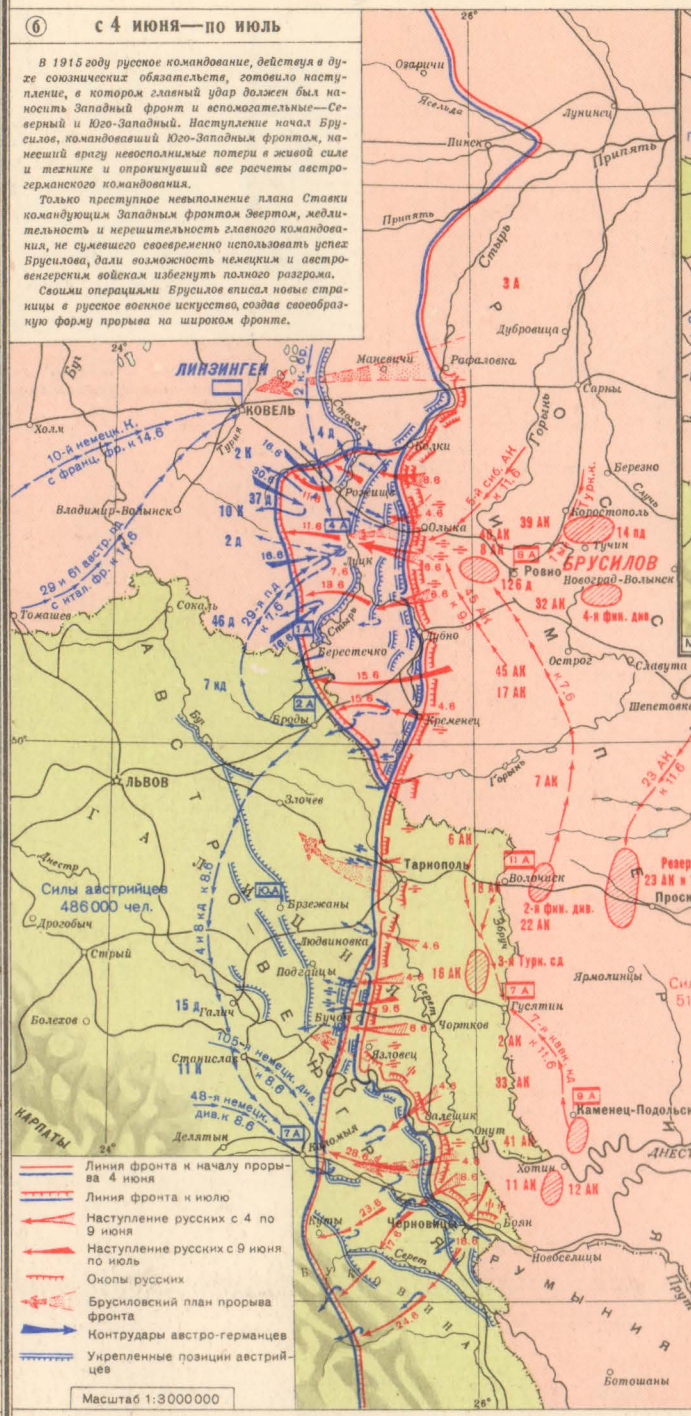

4 июня 1916 года войска Юго-Западного фронта перешли в наступление, прорвав австро-венгерские позиции почти на всем протяжении.

Своим мощным ударом русская армия спасла итальянцев от грозившего им разгрома у Трентино, в самый напряженный момент облегчила положение французов под Верденом и дала возможность союзникам подготовить операцию на реке Сомме. Успех наступления ускорил вступление в войну Румынии на стороне Антанты.

Брусиловский прорыв послужил началом перелома в ходе войны. Вместе с последовавшим наступлением англо-французских войск на Сомме он вырвал инициативу из рук немецкого командования.

а План русской Ставки

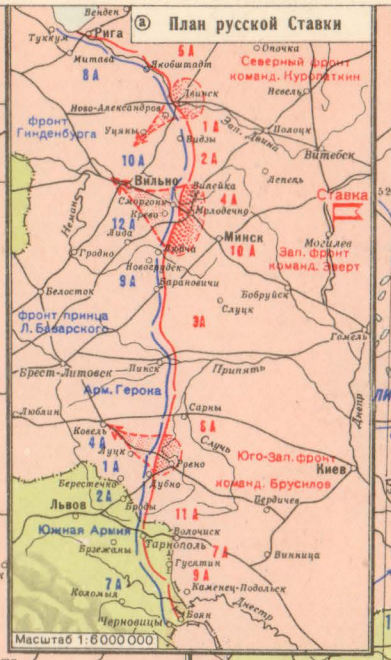

в июль — август

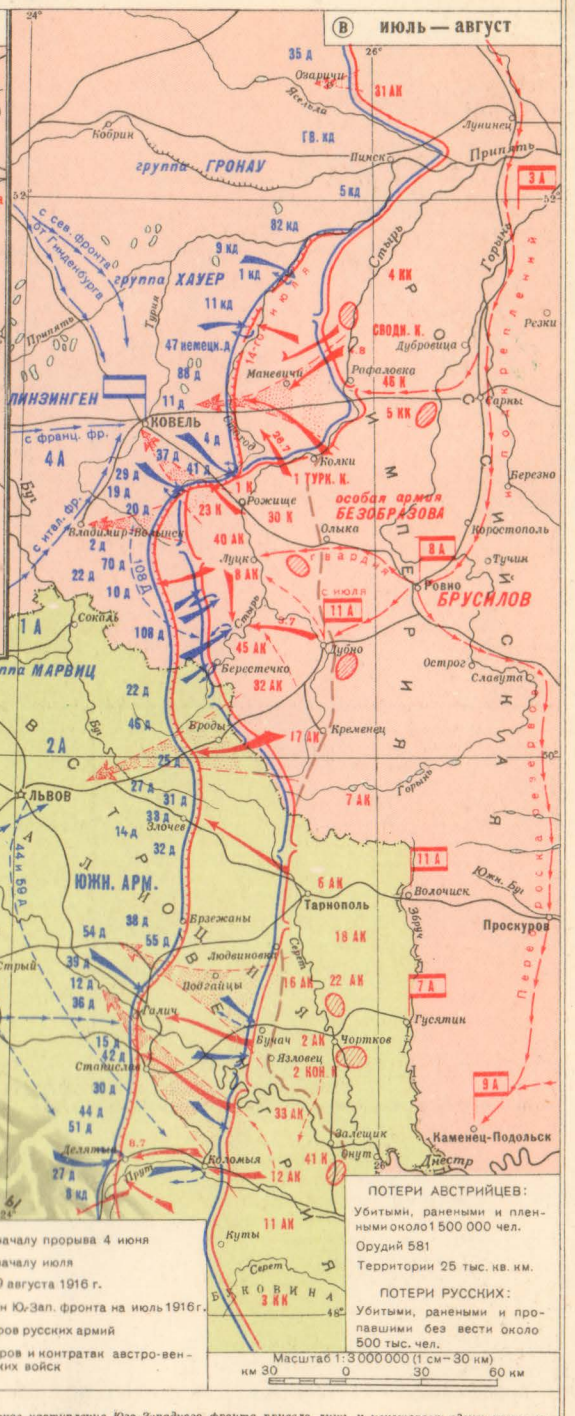

ПОТЕРИ АВСТРИЙЦЕВ:
Убитыми, ранеными и пленными около 1 500 000 чел.
Орудий 581
Территории 25 тыс. кв. км.

ПОТЕРИ РУССКИХ:
Убитыми, ранеными и пропавшими без вести около 500 тыс. чел.

Июльско-августовское наступление Юго-Западного фронта привело лишь к некоторому сдвигу позиционного фронта, к „выталкиванию" противника, а не к его уничтожению.

Несмотря на успех Брусиловского прорыва, русское главное командование не решилось на смелый маневр, направленный на полное уничтожение живой силы противника. Таким образом, прорыв не был развит, и после упорных боев на реке Стоход фронт стабилизировался.

ПЕРВАЯ МИРОВАЯ ВОЙНА (КАМПАНИЯ 1918 г.)

После выхода России из войны Германия надеялась избавиться от необходимости вести войну на два фронта. Кроме того, она предполагала путем интервенции удушить Советскую власть и получить материальные средства для продолжения войны и победы на западе.

Героическая борьба Советского народа против немецких оккупантов расстроила эти планы; около 70 немецких дивизий попрежнему оставались на востоке.

Весенне-летнее наступление немцев на западном фронте не дало им решительных результатов, вместе с тем ослабило их армию и она не была уже в состоянии устоять против начавшегося летом 1918 г. наступления союзников.

Поражение Германии было подготовлено всем ходом войны. Большую роль в этом сыграли русские армии, которые оттягивали на себя значительные силы противника и своею самоотверженностью не раз спасали положение союзников на западе.

в Общее наступление Антанты (26 сент.—11 нояб.)

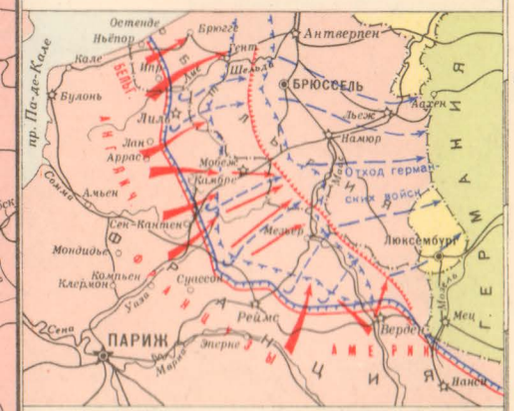

26 сентября армии союзников перешли в наступление и последовательными ударами заставили Германию капитулировать. 11 ноября в Компьенском лесу было подписано перемирие.

Главный удар
Второе наступление
Линия фронта на 26.9
Линия фронта на 11.11
Укрепленные тыловые позиции немцев

Масштаб 1:6000000 (1 см—60 км)

а Мартовско-июльское наступление немцев в Пикардии, на р. Эн и на р. Марна (21 марта—17 июля)

С целью выиграть войну, до прибытия американских войск в Европу, немцы в марте—июле 1918 года провели на западном фронте четыре наступательных операции. Однако, ни одна из этих операций не дала им решительной победы. Успехи немцев носили лишь тактический характер.

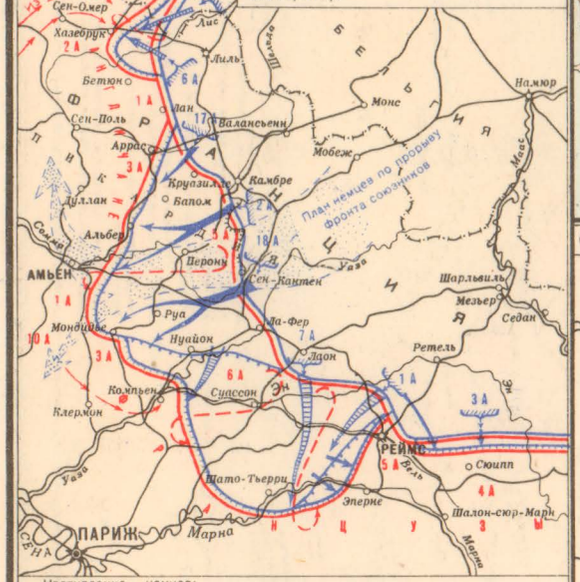

б Амьенская операция (8—15 августа)

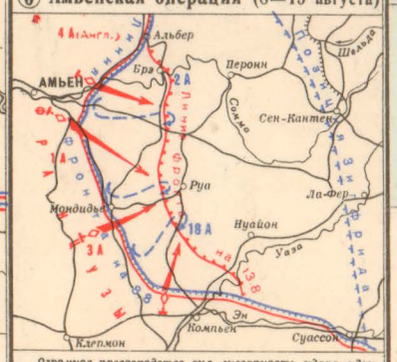

Огромное превосходство сил, внезапность удара, удачное использование массы танков обусловили успех союзников в Амьенской операции.

Масштаб 1:1750000 (1 см—17,5 км)
км 10 0 10 20 30 40 км

Линия фронта к началу 1918 года
Линия фронта после мартовско-июльского наступления немцев
Линия фронта после наступления союзников на Балканах и в Италии
Линия фронта после наступления союзников в Сирии и в Месопотамии
Линия западного фронта к началу перемирия Антанты с Германией (11 ноября 1918 г.)
Линии восточного и кавказского фронтов к моменту перемирия России с Германией (5.12.1917 г.)
Места стоянок флотов
Минные заграждения
29 СЕНТ. Дата капитуляции страны
30 ОКТ. Дата перемирия
Революция в Германии и Австро-Венгрии в ноябре месяце

Масштаб 1:15000000 (1 см—150 км)
км 150 0 150 300 450 600 км

После первой мировой войны, по Версальскому миру, в интересах империалистов, но без учета интересов народов, были перекроены границы многих государств.

Версальский договор оказался, однако, бессильным предотвратить повторение германской агрессии. Это получилось потому, что, во-первых, авторы Версаля пытались решить вопросы послевоенного устройства мира без участия Советской России и вопреки её интересам; во-вторых, империалистическая Германия не была полностью демилитаризована. Она сохранила военную промышленность, кадры своей армии, не была подвергнута оккупации.

Война и Версаль еще более углубили и обострили противоречия между странами победителями и побежденными, а также в лагере самих победителей.

Используя эти противоречия, немецкие империалисты не только не выполнили репарационные платежи, а, наоборот, получили заем от американских и английских банков, употребив его на создание экономической базы для новой агрессии.

„Версальский мир должен был покончить с войной. В действительности же он превратил ее в постоянную угрозу, висящую над всем миром".

(История дипломатии, т. III)

Государственные границы перед первой мировой войной
Государственные границы на 1919—1921 гг.
АВСТРО-ВЕНГРИЯ — Государства, прекратившие существование после Версальского мира
ЛИТВА — Государства, образованные после первой мировой войны
Лимитрофные государства, образованные по западной границе бывш. Российской Империи
Граница Советской России с Польшей по Рижскому договору 18 марта 1921 г.
Линия Керзона (1919 г.)
50-километровая зона демилитаризации по правому берегу Рейна
Территория Германии, оккупированная союзническими войсками на срок от 5 до 15 лет
Саарский угольный бассейн, переданный под управление Лиги наций
Территория Бессарабии, оккупированная Румынией в 1918 г
Территория Виленской области, захваченная Польшей у Литвы в 1920 г.
Область Печенга (Петсамо), добровольно переданная Советской Россией революционному правительству Финляндии по договору 1 марта 1918 г.
Вольные города
Цифрами на карте обозначены:
Государства — 1. Бельгия, 2. Нидерланды
Округа — 3. Эйпен, 4. Мальмеди
Примечание: Границы Турции даны по Лозаннскому договору 1923 г.

Масштаб 1:15000000 (1 см—150 км)

км 150 0 150 300 450 600 км

IV. ГРАЖДАНСКАЯ ВОЙНА В СССР И БОРЬБА СОВЕТСКОГО ГОСУДАРСТВА С ИНОСТРАННОЙ ИНТЕРВЕНЦИЕЙ

(1918–1922 гг.)

„Советская республика окружена врагами. Но она победит и внешних и внутренних врагов...

Внешний враг Российской Советской Социалистической Республики, это — в данный момент англо-французский и японо-американский империализм."

ЛЕНИН

„Партия подняла народ на отечественную войну против нашествия войск иностранной интервенции, против мятежей свергнутых революцией эксплоататорских классов."

ИСТОРИЯ ВКП(б) Краткий Курс

Линия фронта к началу мирных переговоров в Брест – Литовске 3.12.1917 г.

Основные направления наступления войск австро-германских и турецких интервентов

Территория, оккупированная немцами и их союзниками в результате предательского срыва брестских переговоров Троцким

Оккупация Румынией Бессарабии в январе 1918 г.

Героический ледовый поход Балтфлота (вывод флота из Гельсингфорса в Кронштадт в марте-апреле 1918 г.)

Уход черноморского флота из Севастополя в Новороссийск и самопотопление 18.6.1918 г.

Основные направления наступления войск интервентов и белогвардейцев

Движение чехословацких эшелонов „мятеж чехословаков (начавшийся 25 мая) и направление их ударов

Районы контрреволюционных мятежей

Основные города, охваченные белогвардейско-эсеровскими и кулацко-казачьими мятежами

Контрреволюционные белогвардейско-эсеровские правительства, образованные при поддержке Антанты и Укр. Центр. Рада, бежавшая из Киева в Житомир 8.2.1918 г. (созд. при поддержке немцев)

Советская республика в огненном кольце фронтов (август 1918 г.)

Направления ударов Красной Армии

Походы героических армий: Ворошилова (26.4.–2.7.18 г.) и Таманской в тылу у белых

Героическая оборона Царицына под руководством тов. Сталина

Основные пути снабжения хлебом голодающего населения центров страны

Бакинская коммуна (март–июль 1918 г.)

Район, занятый финляндской Красной гвардией во время революции в Финляндии (11.4.1918 г.)

Районы действий красных партизан

Линия восточного фронта к моменту наибольшего продвижения белых на пермском направлении (к 15.1.1919 г.)

Линия фронта Советской республики к концу февраля 1919 г.

9.3 7.10 12.9 Даты захвата городов / Даты освобождения городов частями Красной Армии

Масштаб 1:20000000 (1 см — 200 км)

км 200 0 200 400 600 800 км

ⓐ Оборона Царицына (1-ое наступление белых) июль—сентябрь 1918 г.

Линия фронта к началу августа 1918 г.

Направления ударов белых и их отхода

Положение частей Красной Армии к моменту наибольшего продвижения белых (15–20.8.1918 г.) и направления контрударов

Удар Громославского полка в тыл белых 22 августа

Линия фронта к 10.9.1918 г.

Масштаб 1:7 500 000 (1 см — 75 км)

ⓑ Оборона Царицына (2-ое наступление белых) сентябрь—ноябрь 1918 г.

Линия фронта к 20.9.1918 г.

Направления ударов белых и их отхода

Положение частей Красной Армии к моменту наибольшего продвижения белых (15–22.10.1918 г.) и направления контрударов

Линия фронта к концу ноября

Масштаб 1:6 500 000 (1 см — 65 км)

ⓒ Ликвидация Пермского наступления Колчака

Линия фронта к моменту приезда Сталина (3.1.1919 г.)

Направления ударов по плану Сталина

Районы сосредоточения ударных групп и резервов

Линия фронта к 15.1.1919 г.

Линия фронта к 28.1.1919 г. (белые перешли к обороне)

Масштаб 1:6 500 000 (1 см — 65 км)

км 50 0 50 100 км

„Весной 1919 г. против Советской России был задуман комбинированный поход Колчака-Деникина-Юденича. Главный удар должен был нанести Колчак, с которым Деникин надеялся соединиться в Саратове для совместного наступления на Москву с востока. Юденичу был предоставлен вспомогательный удар по Петрограду".
СТАЛИН

Героическая оборона Петрограда под руководством Сталина (май—август 1919 г.)

а

Масштаб 1:6000000 (1 см—60 км)

Масштаб 1:15000000 (1 см—150 км)

км 150 0 150 300 450 600 км

„Второй поход Антанты был предпринят осенью 1919 года. Поход этот был также комбинированный, ибо он предполагал совместное нападение Деникина, Польши, Юденича (Колчак был сброшен со счета). Центр тяжести похода лежит на этот раз на юге, в районе Деникина". СТАЛИН

Планы Антанты
Линия фронта и группировка сторон к началу контрнаступления Красной Армии (октябрь 1919 г.)
Сталинский план разгрома Деникина
Штаб Южного фронта перед контрнаступлением Красной Армии
Предательский план Троцкого, отвергнутый по предложению товарища Сталина
Действия конных корпусов Шкуро и Мамонтова
Разгром основной (Орловской) группировки Добровольческой армии Ударной группой во главе с Орджоникидзе
Разгром конницы Шкуро и Мамонтова конным корпусом Буденного под Воронежем
Направления ударов Красной Армии
Наступление Первой Конной Армии во главе с тт. Буденным, Ворошиловым, Щаденко
Основные районы действий красных партизан
Отступление и бегство белых армий
Переброска в Крым остатков армий Деникина
Районы действий банд Махно
7.2.1920 г. Даты освобождения городов Красной Армией
Линия фронта после разгрома второго похода Антанты (март 1920 г.)

1:15 000 000 (1 см—150 км)

а Орловско-Кромская операция (Начало разгрома Деникина) (11—27 октября 1919 г.)

Первоначальное направление действий Ударной группы
9.10 Даты захвата городов белыми

б Разгром конницы Шкуро и Мамонтова под Воронежем и Касторной (16 октября—15 ноября 1919 г.)

„Нашими успехами под Орлом и Воронежем был заложен фундамент всему дальнейшему продвижению наших армий на юг". СТАЛИН

г Взятие Ростова (6—9 января 1920 г.)

Укрепленные позиции белых

в Разгром Юденича под Петроградом (10 октября—31 декабря 1919 г.)

Линия фронта к моменту наибольшего продвижения Юденича (к началу контрнаступления Красной Армии 21.10.19 г.)
Линия фронта к началу наступления Юденича (конец сент.)
Демонстративный удар белых (28.9.1919 г.)
Направление гл. удара (11.10.19 г.)
Линия фронта на 31.12.19 г.

М-б 1:4 000 000 (1 см—40 км)

„...Панская Польша и Врангель — это были две руки международного империализма, пытавшегося задушить Советскую страну"

ИСТОРИЯ ВКП(б). Краткий курс

„Провалом польских великодержавных планов и разгромом Врангеля заканчивается период интервенции.

...Это еще не означало совершенного прекращения интервенции... Но главные враги Советской страны, основные силы интервенции к концу 1920 г. были разгромлены".

ИСТОРИЯ ВКП(б). Краткий курс

Линия польского и врангелевского фронтов в начале войны с Польшей (25.4.1920 г.)

План третьего похода Антанты

Граница с Польшей по мирному предложению Сов. Правительства 28.1.1920 г.

Вторжение поляков в пределы Советской Украины (25.4—15.5)

9.6 29.7 Даты захвата городов интервентами и освобождения их Красной Армией

Линия фронта к моменту наибольшего продвижения белополяков (в мае) и Врангеля (в первой половине октября)

Контрнаступление Красной Армии в Белоруссии (14.5—10.6)

Контрудар юго-западного фронта Красной Армии (26.5—15.6)

Линия фронта к 4.7

Июльское наступление Красной Армии в Белоруссии (4.7—11.7)

Линия фронта к 10.7

Преследование белопольских армий до Варшавы и Львова (до 12.8)

Основные районы действий Красных партизан

Линия наибольшего продвижения Красной Армии (к 14.8)

Граница Советской России с Польшей после разгрома белополяков (по Рижскому договору 18.3.1921 г.)

Десанты Врангеля

Высадка красных отрядов в тылу Врангеля в авг. и сент. 1920 г.

Районы действий банд Махно

Линия фронта к началу решительного наступления Красной Армии против Врангеля в Северной Таврии (к 28 окт.)

Каховский плацдарм Красной Армии

Важнейшие укрепленные рубежи Врангеля

Бегство остатков разгромленных сил Врангеля

Масштаб 1:7500000 (1 см—75 км)

км 75 0 75 150 км

а Штурм Перекопа и Чонгара 8—11.11.1920 г.

Войска Красной Армии в исходном положении (в ночь с 7 на 8.11)

Направления ударов Красной Армии

Направления контрударов Врангеля

Положение войск Красной Армии после прорыва Перекопских укреплений

Линии продвижения войск Красной Арм.

Турецкий вал

Перекопские, Юшуньские, Чонгарские укрепления Врангеля

Прочие укрепления Врангеля

Флот белых

Масштаб 1:1500000

км 15 0 15 км

Б. БОЕВОЙ ПУТЬ 1 КОННОЙ АРМИИ 1918—1921 гг.

Первая Конная Армия — детище пролетарской революции, созданная по инициативе товарища Сталина и руководимая т.т. Ворошиловым и Буденным, за годы гражданской войны прошла 7 тысяч километров славного боевого пути. Она играла решающую роль в разгроме интервентов и белогвардейцев.

1918 г.

ФЕВРАЛЬ—ИЮНЬ. Формирование кав. полка т. Буденного из первых партизанских конных отрядов

ИЮНЬ—ДЕКАБРЬ. Боевая деятельность полка, бригады т. Буденного в период обороны Царицына под руководством тт. Сталина и Ворошилова

1919 г.

ЯНВАРЬ. Сформирована 4-я кавалерийская дивизия т. Буденного

26 ИЮНЯ. Сформирован конный корпус в составе 4 и 6 кав. дивизий

ОКТЯБРЬ—НОЯБРЬ. Начало реализации плана товарища Сталина по разгрому Деникина

15 НОЯБРЯ. Разгром кав. корпусов Шкуро и Мамонтова

11—19 НОЯБРЯ. Образование по инициативе товарища Сталина Первой Конной Армии во главе с тт. Ворошиловым, Буденным и Щаденко

1920 г.

3 АПРЕЛЯ—25 МАЯ. Тысячекилометровый поход с Кавказа на польский фронт

5—7 ИЮНЯ. Прорыв белопольского фронта под Сквирой

12—19 АВГУСТА. Разгром белополяков в районе Львова в Галиции

27 СЕНТЯБРЯ—28 ОКТЯБРЯ. Шестисоткилометровый поход на врангелевский фронт

30 ОКТЯБРЯ—7 НОЯБРЯ. Разгром в Северной Таврии основных сил Врангеля

11—15 НОЯБРЯ Преследование и окончательная ликвидация Врангеля в Крыму

ДЕКАБРЬ 1920 г.—АПРЕЛЬ 1921 г. Борьба с бандитизмом на Украине и Северном Кавказе

Район зарождения конного полка т. Буденного из первых партизанских конных отрядов

Боевой путь бригады — „ — „ дивизии — „ — „ корпуса } под непосредственным командованием т. Буденного

Боевой путь Первой Конной Армии

Походы Первой Конной Армии на польский и врангелевский фронты

Борьба с бандитизмом на Украине и Северном Кавказе

Прорыв деникинского, польского и врангелевского фронтов

Районы крупных боевых действий

Масштаб 1:10000000 (1 см—100 км)

км 100 0 100 200 300 400 км

А БОРЬБА С ИНТЕРВЕНТАМИ И БЕЛОГВАРДЕЙЦАМИ В СИБИРИ И НА ДАЛЬНЕМ ВОСТОКЕ (с 1918 г. по апрель 1920 г.)

Высадка во Владивостоке войск: Японии 5.4.1918 г., Англии 6.4.1918 г., Франции 10.8.1918 г, США 15.8 1918 г., Италии, Канады

Наступление войск интервентов и белогвардейцев

Районы действий войск интервентов по Сибирской ж. д. магистрали

Районы действий красных партизан

Наступление красных партизан

Наступление 5-й Красной Армии

Отступление войск интервентов и белогвардейцев

Масштаб 1:25000000 (1 см—250 км)

км 250 0 250 500 750 1000 км

5.1.1920 г. Создание Народно-революционной Армии (НРА)—12.3.1920 г.

Даты освобождения городов, разгрома интервентов и белогвардейцев Красной Армией и партизанами.

Дальневосточный краевой комитет партии большевиков, руководивший борьбой против интервентов и белогвардейцев

Б БОРЬБА С ЯПОНСКОЙ ИНТЕРВЕНЦИЕЙ И БЕЛОГВАРДЕЙЦАМИ НА ДАЛЬНЕМ ВОСТОКЕ (с апреля 1920 г. по 1922 г.)

а Разгром „белоповстанческой армии" под Волочаевкой (5—12 февраля 1922 г.)

Планы командования Народно-революцион. Ар.

Наступление Народно-революционной Армии

Укрепления белогвардейцев

2 отр. Части „белоповстанческой армии"

км 10 0 10 20 км

„В 1918 году, после установления советского строя в нашей стране, Япония, воспользовавшись враждебным тогда отношением к советской стране Англии, Франции, Соединённых Штатов Америки и опираясь на них,—вновь напала на нашу страну, оккупировала Дальний Восток и четыре года терзала наш народ, грабила советский Дальний Восток". СТАЛИН *(Из обращения к народу 2.9.1945 г.)*

Остатки белогвардейцев и японских интервентов были изгнаны из Советской России в 1923—25 гг.

Территории, окончательно освобожденные от интервентов и белогвардейцев:

1) к апрелю 1920 г.

2) к 1922 г. (Забайкалье в ноябре 1920 г., Приморье в ноябре 1922 г., Сахалин в 1925 г.)

Оккупация КВЖД интервентами и белогвардейцами.

Наступление японцев и белогвардейцев

Образование Дальневосточной республики (ДВР) 6.4. 1920 г. (Народное собрание ДВР в Чите 13.11.1922 г. объявило о самороспуске ДВР и присоединении Дальнего Востока к РСФСР)

Районы действий красных партизан

Наступление Народно-революционной Армии (НРА)

Наступление красных партизан

Отступление японцев и белогвардейцев

Борьба отряда Красной Армии и партизан против банды Пепеляева (с 13.2 по 2.3. 1923 г.)

Ликвидация белогвардейщины в Охотске и Аяне Красным Советским флотом

Места гибели Лазо и Каландарашвили

1:18000000 (1 см—180 км)

км 200 0 200 400 600 800 км

V. ВАЖНЕЙШИЕ ВОЕННЫЕ СОБЫТИЯ МЕЖДУ ПЕРВОЙ И ВТОРОЙ МИРОВЫМИ ВОЙНАМИ

А. ИТАЛО-АБИССИНСКАЯ ВОЙНА (ОКТЯБРЬ 1935—МАЙ 1936 гг.)

Итало-абиссинская война была прямым результатом политики „умиротворения" агрессора со стороны реакционных правительств Англии и Франции.

Используя свое военное и экономическое преимущество, Италия без всякого повода и объявления войны напала на Абиссинию и поработила ее.

„Это был удар не только по Абиссинии. Удар был направлен также против Англии, против морских путей Англии из Европы в Индию, в Азию"
ИСТОРИЯ ВКП(б). Краткий курс

а Военные операции на северном фронте, решившие исход войны (ноябрь 1935—март 1936 г.)

Войска итальянцев
Войска абиссинцев
Позиция абиссинцев в январе-феврале 1936 г.
Районы применения итальянцами ОВ
М-б 1:3 000 000 (1 см—30 км)

Военные операции на южном фронте

Войска абиссинцев
Линии укреплений абиссинских войск
Районы, охваченные партизанским движением
Войска итальянцев
Итальянский план захвата Абиссинии
Мотомехчасти итальянцев
Позиции итальянских войск
Пути переброски итальянских войск
Важнейшие итальянские авиабазы
Наиболее крупные авианалеты итальянцев на насел. пункты
Важнейшие порты, через которые происходила доставка войск и военных грузов из Италии

Соотношение сил и техники:

	к началу войны		к концу войны	
	итальянцы	абиссинцы	итальянцы	абиссинцы
Войск	до 350 тыс.	до 450 тыс.	до 500 тыс	до 300 тыс.
Орудий	до 350	ок. 50	до 800	(почти безо-
Танков	ок. 200	—	300	-ружные
Самолетов	274	7	ок. 330	массы)

Масштаб 1:12 000 000 (1 см—120 км)
км 100 0 100 200 300 400 500 км

Б. ГРАЖДАНСКАЯ ВОЙНА И НЕМЕЦКО-ИТАЛЬЯНСКАЯ ИНТЕРВЕНЦИЯ В ИСПАНИИ (ИЮЛЬ 1936 — МАРТ 1939 гг.)

Почти три года испанский народ вел неравную борьбу против внутренней реакции и германо-итальянских интервентов, отстаивая демократическую республику и свою национальную независимость. Значительную помощь испанским фашистам и их германским и итальянским хозяевам оказала, так называемая, политика „невмешательства" со стороны Англии, Франции и некоторых других государств.

„Целью интервенции было захватить в свои руки пути сообщения, связывающие Атлантический океан с бассейном Средиземного моря, и закрепить за собой испанский плацдарм на случай войны с Англией и Францией". История Дипломатии, т. III

а Оборона Мадрида (октябрь 1936—март 1939 г г.)

Территория, захваченная мятежниками:
к 28.9.1936 г.
с 15.10 по 16.11. 1936 г.
с 3.1 по 9.1. 1937 г.
с 6.2 по 19.2 1937 г.
Линии укреплений республиканцев
Позиции мятежников к концу войны
Направления основных ударов:
респ. мятежн.
в 1936 г. в 1937 г.
М-б 1:2 000 000 (1 см—20 км)
км 20 0 20 40 км

б Разгром итальянского экспедиционного корпуса под Гвадалахарой (8—22.3.1937 г.)

Направления основных ударов республ. с 10 по 13 марта
Контрнаступление республ. войск 18—22 марта
Мотомехчасти итальянцев
Бегство итальянцев и преследование их респ. авиацией
Масштаб 1:650 000 (1 см—6,5 км)
км 5 0 5 10 км

Территория, захваченная мятежниками:

в первые дни мятежа
к сентябрю 1936 г. (соединение южной и северной группировок мятежников)
к концу войны
Линия фронта к октябрю 1936 г. (конец маневренного периода, переход к позиционной войне)

Военные действия:
Годы: 1936 г. 1937 г. 1938 г. 1939 г.
Республ.
Мятежн. и интерв.

Пути следования войск и военных грузов, доставляемых интервентами
Блокада берегов Испании флотом мятежников и интервентов
Р-н прорыва и действий армии Эбро, сорвавшей план наступления фашистов на Валенсию (июль—сент. 1938 г.)
Основные районы действий партизан
Города, охваченные контрреволюционн. мятежом в марте 1939 г.
Бомбардировка Альмерии германским броненосцем
Место стоянки респ. флота и сдача его франц. правительству
Масштаб 1:7 000 000 (1 см—70 км)
км 50 0 50 100 150 200 км

Ⓐ БОИ У ОЗЕРА ХАСАН (29.7 — 13.8.1938 г.)

„Непреклонная верность СССР своей мирной внешней политике и готовность до конца отстоять советские границы от всяких нападений,—вот итог событий у Хасана, имеющий большое международное значение." МОЛОТОВ

ⓐ Театр военных действий

Масштаб 1:2 500 000 (1 см—25 км)

Территория, оккупированная Японией
Железные дороги
Шоссе
Грунтовые дороги
Район боевых действий

Нападение японцев на советские пограничные отряды 29.7.1938 г.
Нападение и захват японскими войсками высот Заозерная и Безымянная 31.7.1938 г.
Отход советских пограничников 31.7
Сосредоточение и пути подхода советских регулярных частей к месту боев
Рубежи развертывания советских войск для решающего удара
Направления ударов советских войск

Масштаб 1:75 000 (1 см-750 м)

Все побережье от озера Хасан до Владивостока представляет собой низменность, которая широко открывается взору с сопок Безымянная и Заозерная. Начиная провокационное нападение на советские сопки Безымянная и Заозерная с целью в дальнейшем окружить Владивосток, японские милитаристы рассчитывали на исключительно трудные для СССР условия обороны: заболоченность местности, плохие дороги и географическое расположение сопок—обе сопки отделены от остальной советской территории озером Хасан, обойти которое на пути к сопкам можно только в непосредственной близости от границы по двум очень узким проходам. Однако советские войска, преодолев эти трудности, нанесли поражение японским захватчикам и к 13 августа советская граница была полностью восстановлена.

Ⓑ РАЗГРОМ ЯПОНО-МАНЬЧЖУРСКИХ ВОЙСК У Р. ХАЛХИН-ГОЛ (20—31. 8. 1939 г.)

„Мы серьезно относимся к таким вещам, как договор взаимопомощи, который подписан Советским правительством. Я должен предупредить, что границу Монгольской Народной Республики, в силу заключенного между нами договора о взаимопомощи, мы будем защищать так же решительно, как и свою собственную границу." МОЛОТОВ

⑥ Театр военных действий

Масштаб 1:20 000 000 (1 см—200 км)

Положение сторон к 20 августа
Направления ударов советско-монгольских войск
Переброска японских частей для парирования ударов с флангов
Кольцо окружения японцев к 24.8
Попытка японцев разорвать кольцо окружения и вывести свои окруженные войска
Очаги особенно ожесточенного сопротивления японцев и даты их уничтожения

Масштаб 1:400 000 (1 см—4 км)

Конфликт в районе р. Халхин-Гол был вызван стремлением Японии насильственным путем присвоить восточную часть территории МНР с целью в дальнейшем „прорваться на советскую территорию, перерезать нашу Сибирскую железнодорожную магистраль и отрезать Дальний Восток от России" (Сталин).

Решительная и твердая позиция Советского Союза и разгром японских войск в районе Халхин-Гола оказали серьезное влияние на дальнейший ход событий и на позицию Японии в отношении Советского Союза после нападения фашистской Германии на СССР.

Августовская операция советско-монгольских войск является одним из блестящих примеров окружения противника и полного его уничтожения.

А РАЗГРОМ БЕЛОФИННОВ НА КАРЕЛЬСКОМ ПЕРЕШЕЙКЕ

„Красная Армия не только сокрушила „линию Маннергейма" и тем покрыла себя славой, как первая армия, в труднейших условиях проложившая путь через большую мощную полосу вполне современных военных укреплений,—Красная Армия вместе с Красным Флотом не только сокрушила финляндский военный плацдарм, подготовленный для нападения на Ленинград, но и ликвидировала кое-какие антисоветские планы, взлелеянные на протяжении последних лет некоторыми третьими странами".

МОЛОТОВ

Б Основные направления военных действий

Направления ударов войск Красной Армии
Войска белофиннов
Территория, отданная Финляндией в аренду СССР по мирному договору от 12.3.1940 г.

Масштаб 1:10 000 000 (1 см—100 км)

- Гос. граница к началу войны
- Положение сторон к началу военных действий (на 30.11.1939 г.)

Система укреплений Карельского перешейка (линия Маннергейма):

- Полевые укрепления полосы обеспечения
- Передовые полосы укреплений
- Главная оборонительная полоса
- Полоса тактических резервов
- Вторая оборонительная полоса
- Третья (тыловая) оборонительная полоса и выборгский укрепленный район
- Сайменский канал, использованный финнами для затопления местности в районе северо-восточнее Выборга
- Направления действий 7 армии в полосе обеспечения и выход ее к главной оборонительной полосе линии Маннергейма (30.11.—12.12.1939 г.)
- Линия фронта на 12.12.1939 г.—11.2.1940 г.
- План операций Сев.-зап. фронта от 3.2.1940 г.
- Прорыв главной оборонительной полосы линии Маннергейма на участке 123 сд (11.2—13.2.1940 г.)
- Направления ударов войск Красной Армии с 13.2 по 27.2.1940 г.
- Линия фронта на 27.2.1940 г.
- Прорыв второй и третьей (тыловой) оборонительных полос и бои за Выборг (28.2—13.3.1940 г.); форсирование Выборгского залива (с 4.3.1940 г.)
- Положение частей Красной Армии к концу военных действий (к 12 час. 13.3.1940 г.)
- Гос. границы, установленная мирным договором от 12.3.1940 г.

Масштаб 1:600000 (1 см—6 км)

км 5 0 5 10 15 20 км

„Было бы неправильно думать, что вторая мировая война возникла случайно, или в результате ошибок тех или иных государственных деятелей, хотя ошибки безусловно имели место. На самом деле война возникла, как неизбежный результат развития мировых экономических и политических сил на базе современного монополистического капитализма".

СТАЛИН.

VI. ВТОРАЯ МИРОВАЯ ВОЙНА

1. НАЧАЛО ВТОРОЙ МИРОВОЙ ВОЙНЫ

ДВА ОЧАГА ВТОРОЙ МИРОВОЙ ВОЙНЫ

„Два очага мирового фашизма и мировой агрессии образовались накануне нынешней мировой войны: Германия—на западе и Япония—на востоке. Это они развязали вторую мировую войну. Это они поставили человечество и его цивилизацию на край гибели".

СТАЛИН

(Из обращения к народу от 2.9.1945 г.)

Масштаб по экватору 1:140 000 000 (в 1 см—1400 км)

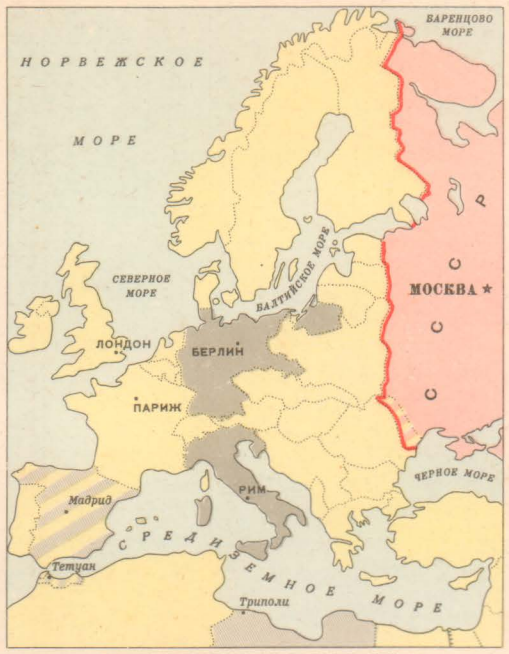

ФАШИСТСКИЕ ГЕРМАНИЯ И ИТАЛИЯ (1933 г.);
ВОЕННАЯ ИНТЕРВЕНЦИЯ ГЕРМАНИИ И ИТАЛИИ В ИСПАНИИ
(1936–1939 г г.)

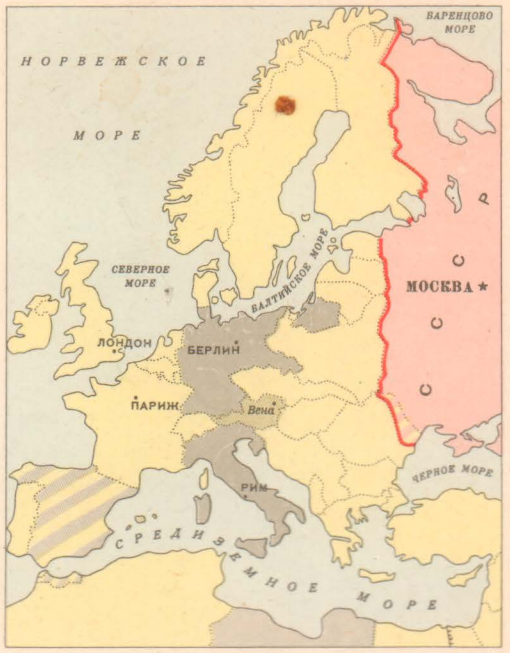

ЗАХВАТ АВСТРИИ (МАРТ 1938 г.).

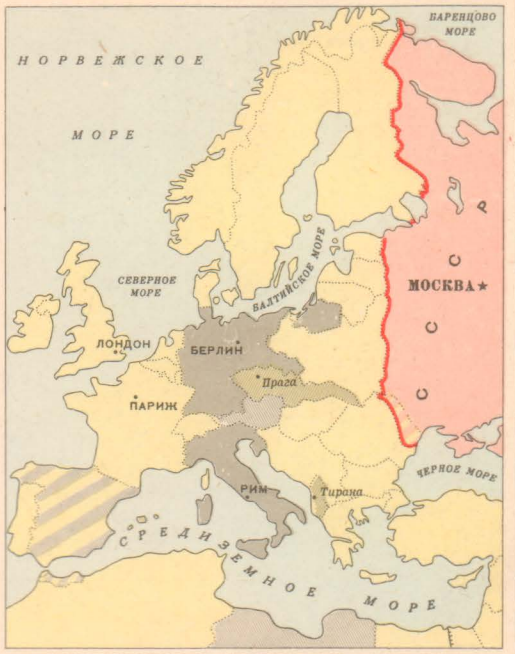

ЗАХВАТ ЧЕХОСЛОВАКИИ (2 ОКТЯБРЯ 1938 г., МАРТ 1939 г.);
ЗАХВАТ АЛБАНИИ (АПРЕЛЬ 1939 г.).

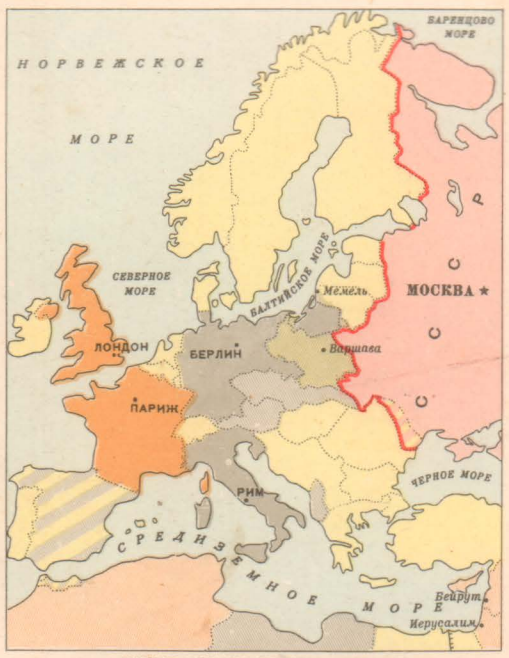

ЗАХВАТ ПОЛЬШИ (СЕНТЯБРЬ 1939 г.);
ЗАХВАТ МЕМЕЛЬСКОЙ ОБЛАСТИ (МАРТ 1939 г.).

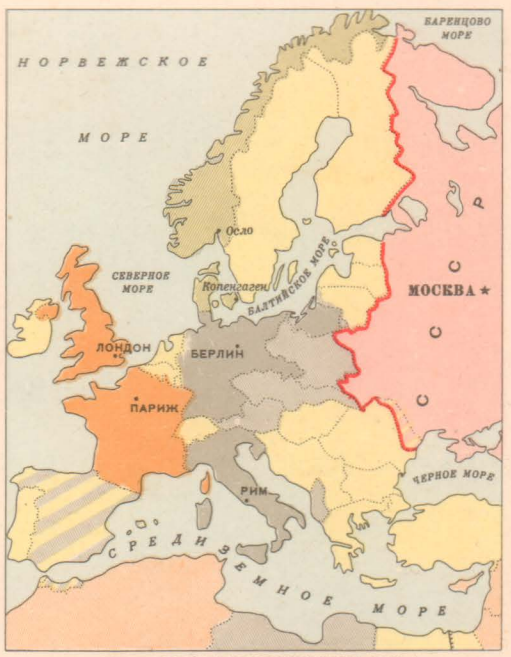

ЗАХВАТ Дании и НОРВЕГИИ (АПРЕЛЬ 1940 г.).

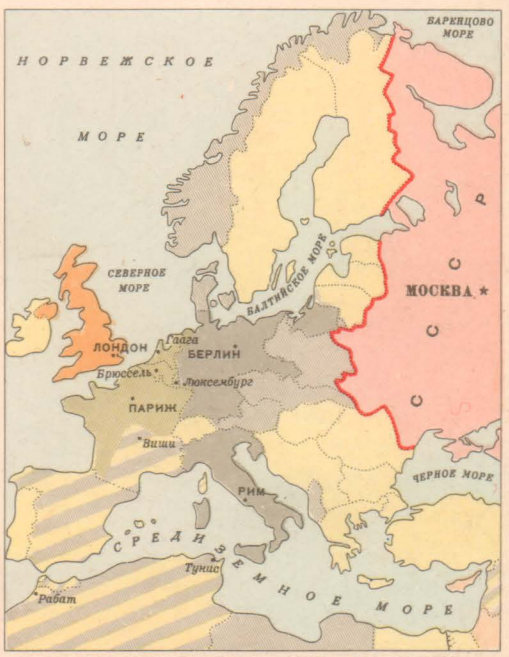

ЗАХВАТ НИДЕРЛАНДОВ (ГОЛЛАНДИИ), БЕЛЬГИИ, ЛЮКСЕМБУРГА И
ФРАНЦИИ (МАЙ–ИЮНЬ 1940 г.).

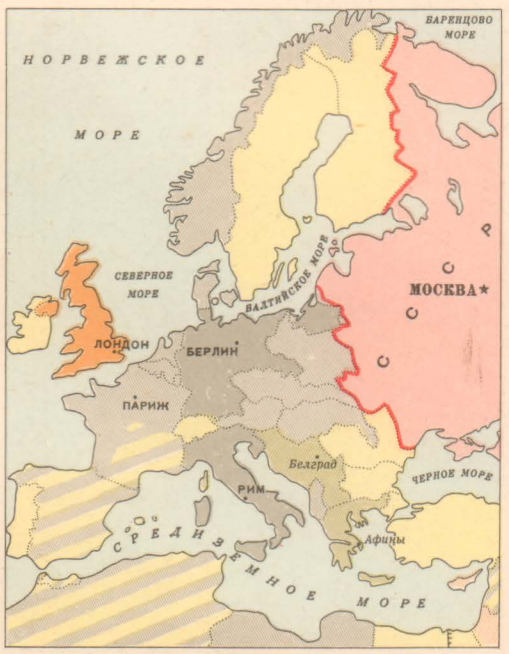

ЗАХВАТ ЮГОСЛАВИИ И ГРЕЦИИ (АПРЕЛЬ – МАЙ 1941 г.).

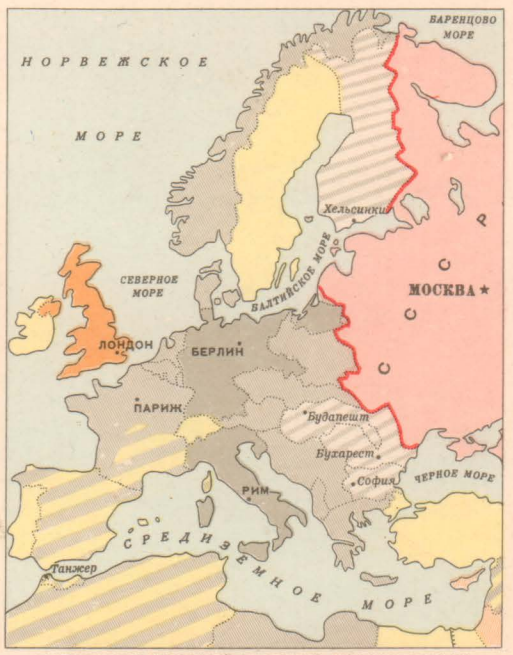

ПРЕВРАЩЕНИЕ ГЕРМАНИЕЙ ФИНЛЯНДИИ, РУМЫНИИ, ВЕНГРИИ
И БОЛГАРИИ В СВОИХ САТЕЛЛИТОВ В ВОЙНЕ ПРОТИВ
СОВЕТСКОГО СОЮЗА (1940 –1941 г г.).

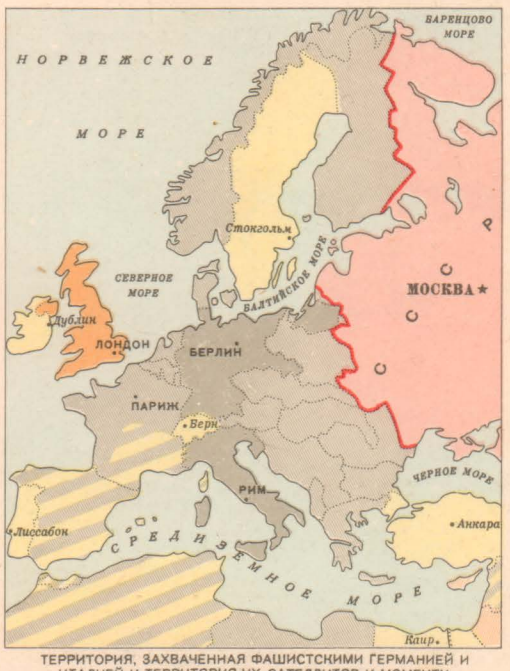

ТЕРРИТОРИЯ, ЗАХВАЧЕННАЯ ФАШИСТСКИМИ ГЕРМАНИЕЙ И
ИТАЛИЕЙ И ТЕРРИТОРИЯ ИХ САТЕЛЛИТОВ К МОМЕНТУ
НАПАДЕНИЯ НА СОВЕТСКИЙ СОЮЗ (22 ИЮНЯ 1941 Г.).

ЯПОНИЯ (1930 г.).

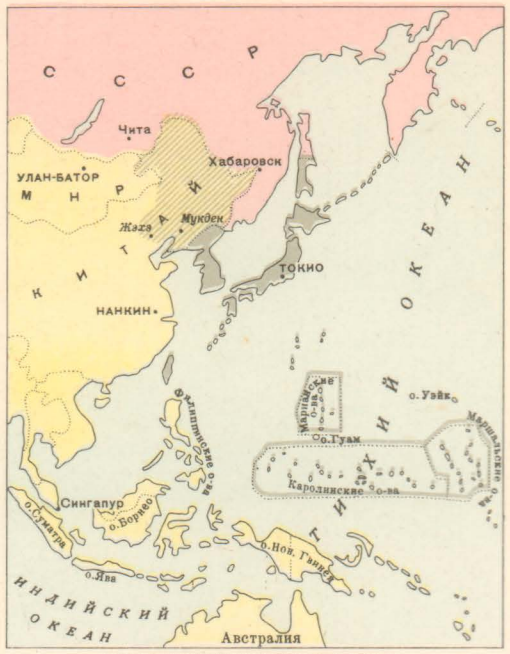

ЗАХВАТ МАНЬЧЖУРИИ (СЕНТЯБРЬ 1931 г.);
ЗАХВАТ ПРОВИНЦИИ ЖЭХЭ (МАРТ 1933 г.).

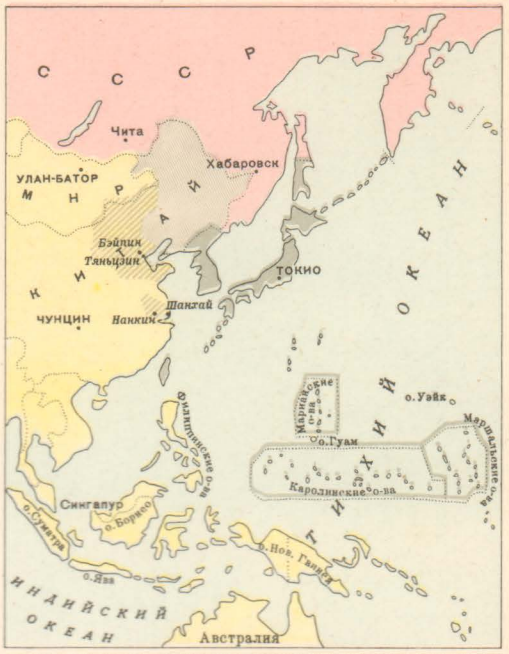

ВТОРЖЕНИЕ ЯПОНСКИХ ВОЙСК В СЕВЕРНЫЙ И ЦЕНТРАЛЬНЫЙ КИТАЙ
И ЗАХВАТ ГОРОДОВ: БЭЙПИН (ПЕКИН), ТЯНЬЦЗИН, ШАНХАЙ, НАНКИН
(ИЮЛЬ—ДЕКАБРЬ 1937 г.).

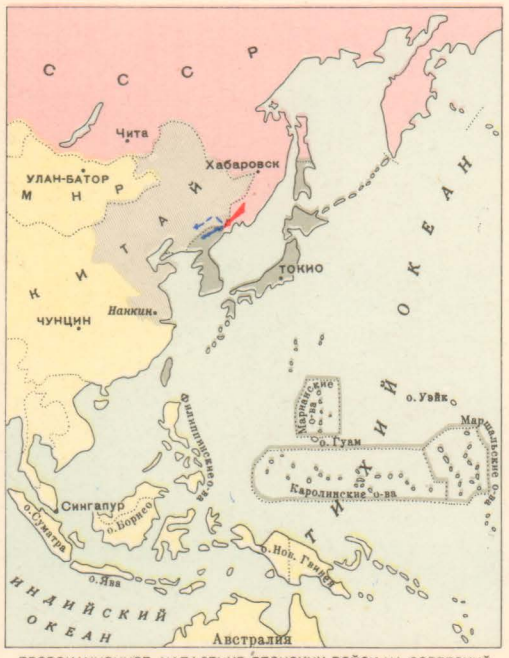

ПРОВОКАЦИОННОЕ НАПАДЕНИЕ ЯПОНСКИХ ВОЙСК НА СОВЕТСКИЙ
СОЮЗ В РАЙОНЕ ОЗЕРА ХАСАН И РАЗГРОМ ИХ КРАСНОЙ АРМИЕЙ
(АВГУСТ 1938 г.).

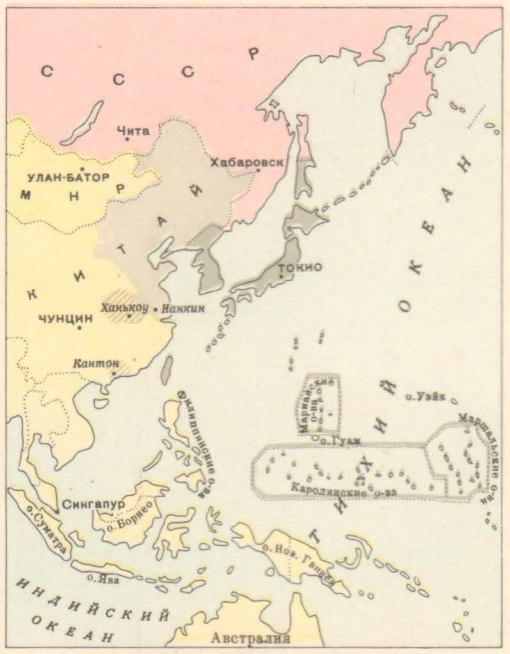

ЗАХВАТ ГОРОДА ХАНЬКОУ (ОКТЯБРЬ 1938 г.);
ВТОРЖЕНИЕ ЯПОНСКИХ ВОЙСК В ЮЖНЫЙ КИТАЙ
И ЗАХВАТ ГОРОДА КАНТОН (ОКТЯБРЬ 1938 г.).

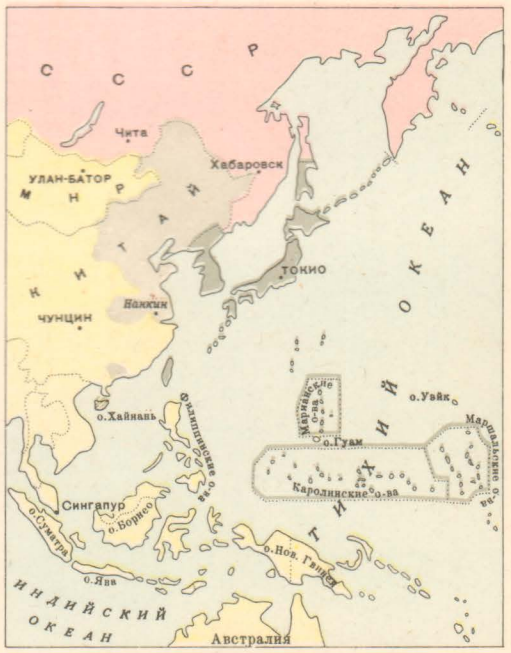

ЗАХВАТ ОСТРОВА ХАЙНАНЬ (ФЕВРАЛЬ 1939 г.).

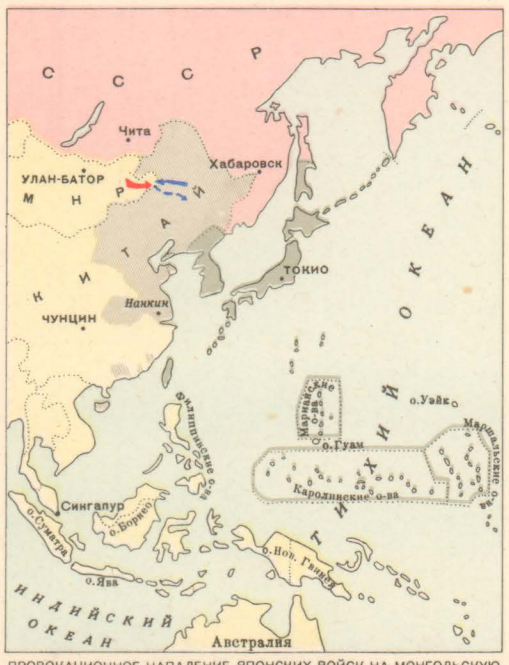

ПРОВОКАЦИОННОЕ НАПАДЕНИЕ ЯПОНСКИХ ВОЙСК НА МОНГОЛЬСКУЮ
НАРОДНУЮ РЕСПУБЛИКУ В РАЙОНЕ РЕКИ ХАЛХИН-ГОЛ И РАЗГРОМ ИХ
КРАСНОЙ АРМИЕЙ И АРМИЕЙ МОНГОЛЬСКОЙ НАРОДНОЙ РЕСПУБЛИКИ
(МАЙ—СЕНТЯБРЬ 1939 г.).

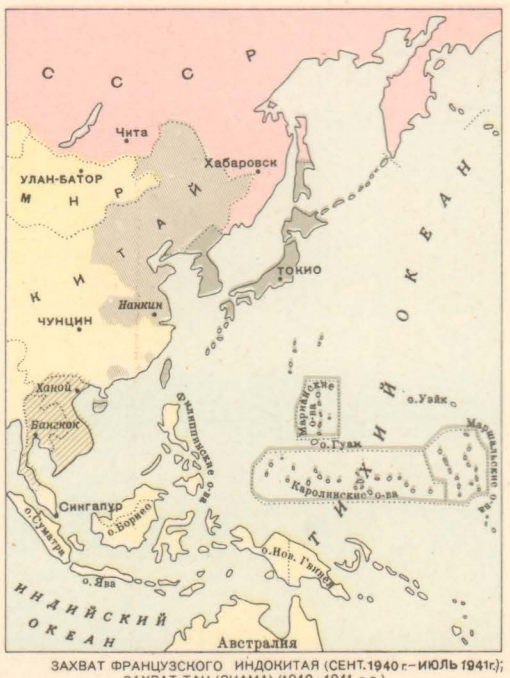

ЗАХВАТ ФРАНЦУЗСКОГО ИНДОКИТАЯ (СЕНТ. 1940 г.—ИЮЛЬ 1941 г.);
ЗАХВАТ ТАИ (СИАМА) (1940—1941 г г.).

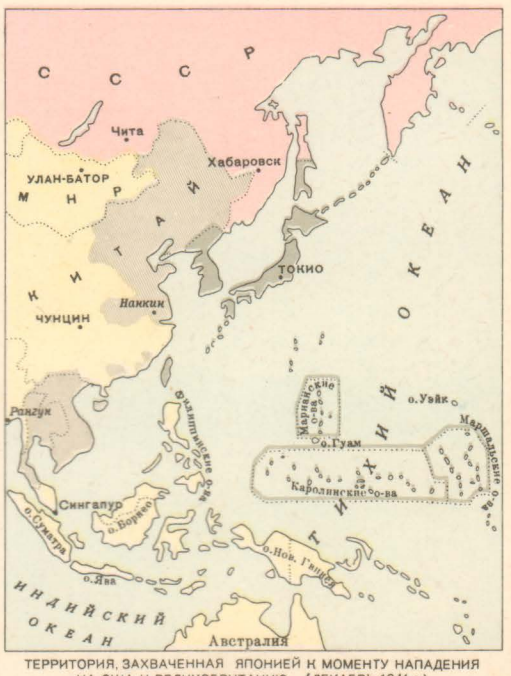

ТЕРРИТОРИЯ, ЗАХВАЧЕННАЯ ЯПОНИЕЙ К МОМЕНТУ НАПАДЕНИЯ
НА США И ВЕЛИКОБРИТАНИЮ (ДЕКАБРЬ 1941 г.).

2. ВОЕННЫЕ ДЕЙСТВИЯ СОЮЗНИКОВ В ЕВРОПЕ И АФРИКЕ

ВОЕННЫЕ ДЕЙСТВИЯ СОЮЗНИКОВ В СЕВЕРНОЙ АФРИКЕ (АВГУСТ 1940 г. – МАЙ 1943 г.)

А Первое наступление англичан в Ливии (декабрь 1940 г.—февраль 1941 г.) Контрнаступление итало-немецких войск (март—апрель 1941 г.)

Масштаб 1:7 500 000 (1 см—75 км)

Исходное положение войск на 19.8.1940 г.
Наступление итальянской армии маршала Грациани (19.8 –16.9.1940 г.)
Наступление англичан в Ливии (9.12.40 г.–9.2.1941 г.)
Контрнаступление немецко-итальянской армии Роммеля (24.3 – 15.4.1941 г.)
Корабли огневой поддержки

Б Второе наступление англичан в Ливии (ноябрь 1941 г.—январь 1942 г.) Наступление армии Роммеля на Египет (январь—июль 1942 г.)

Масштаб 1:7 500 000 (1 см–75 км)

Наступление англичан в Ливии (18.11.1941 г. –15.1.1942 г.)
Танковый контрудар арм. Роммеля (23.11. 1941 г.)
Отход итало-немецких войск арм. Роммеля
Наступление арм. Роммеля в Ливии и Египте (21.1.1942 г.–7.7.1942 г.)
Оборонительные рубежи англичан при отступлении

Г Наступление в Тунисе (1 февраля — 13 мая 1943 г.)

Масштаб 1:6 000 000 (1 см–60 км)

Наступление армий союзников
Отступление итало-немецких войск
Оборонительные рубежи итало-немецких войск при отступлении
Капитуляция остатков итало-немецких войск

В Третье наступление англичан в Ливии и высадка англо-американских войск в Марокко и Алжире (октябрь 1942 г.— март 1943 г.)

Масштаб 1:15 000 000 (1 см—150 км)

Наступление английских и американских войск
Движение американских войск к Тунису
Высадка морского десанта американских войск
Высадка морского десанта английских войск
Воздушные десанты
Оборонительные рубежи немцев
Контрудары немцев

ⓐ Высадка 1-го эшелона союзных войск в Нормандии и захват плацдарма (6—10 июня 1944 г.)

от 1А (ам.) ПД-4, ТД-1

Эшелон огневой поддержки (зап. группа): 3 линкора, 8 крейсеров, 20 миноносцев

от 2А (англ.) ПД-4, ТД-1, АДД-1

Эшелон огневой поддержки (вост. группа): 2 линкора, 11 крейсеров, 37 миноносцев

Высадка с десантных кораблей и наступление союзных десантов
Корабли огневой поддержки
Авиадесанты
Плацдармы, захваченные 6—7 июня 1944 г.
Линия фронта на 10.6.1944 г.

Масштаб 1:1 500 000 (1 см—15 км)

Районы сосредоточения морских и сухопутных сил и десантных средств
Пути следования союзников к месту высадки
Пути следования союзников на южное побережье Франции (предположительно)
Налеты авиации союзников с целью дезориентации
Корабли огневой поддержки и десантные корабли
Основные районы борьбы сил внутреннего сопротивления
Территория, освобожденная силами внутреннего сопротивления
Направления наступления союзных войск и войск Красной Армии
Линия фронта войск Красной Армии на июнь месяц 1944 г.
Линия фронта войск союзников на июнь месяц 1944 г.

Масштаб 1:12000000 (1 см—120 км)

км 150 0 150 300 450 600 км

„Гитлеровский империализм занял обширные территории Европы, но он не сломил воли европейских народов к сопротивлению."

„... Во всех оккупированных странах обычным явлением стали саботаж на военных заводах, взрывы немецких складов, крушения немецких воинских эшелонов, убийства немецких солдат и офицеров. Вся Югославия и занятые немцами советские районы охвачены пожаром партизанской войны."

СТАЛИН (Из приказа № 130 от 1.5.1942 г.)

Основные районы борьбы сил внутреннего сопротивления

Территория, освобожденная силами внутреннего сопротивления

Важнейшие события в борьбе сил внутреннего сопротивления:

(1) **1941–1944 гг.** Отражение 7 „генеральных" наступлений немецко-фашистских войск против Югославской Народно-Освободительной армии

(2) **27. 5. 1942 г.** Убийство палача чешского народа протектора Чехии и Моравии (пос. Лидице)

(3) **27.11.1942 г.** Потопление французского флота в Тулоне в связи с попыткой захвата его немецкими войсками. (Потоплено: линкоров—3, крейсеров—7, гидроавиатранспортов—1, эсминцев—25, подводн. лодок и других кораблей—26)

(4) **Март 1943 г.** Провал нацистов при выборах в датский парламент. Гитлеровский наместник в Дании предоставил неограниченные права немецким войскам. Датский народ ответил всеобщим волнением, взрывами заводов, покушением на германского главнокомандующего. Тысячи патриотов участвовало в демонстрациях. События в Дании явились одним из свидетельств полного банкротства гитлеровского „нового порядка в Европе"

(5) **19–24.8.1944 г.** Восстание в Париже и освобождение его силами внутреннего сопротивления

(6) **29.8. 1944 г.** Начало вооруженной борьбы словацкого народа под руководством Словацкого национального совета.

(7) **8–9.9. 1944 г.** Восстание в Софии и других городах Болгарии под руководством Отечественного фронта

(8) **5–9.5. 1945 г.** Восстание в Праге и освобождение её частями Красной Армии

Линия фронта войск Красной Армии к моменту наибольшего продвижения немцев на восток

Масштаб 1:15000000 (1 см—150 км)

км 150 0 150 300 450 600 км

3. ВОЙНА НА ТИХОМ ОКЕАНЕ.

ГРАЖДАНСКАЯ ВОЙНА В КИТАЕ.

„...с тех пор, как германский фашизм стал терпеть поражение за поражением на советско-германском фронте,—с этих пор был предрешён и исход японской агрессии на Востоке.
... Рухнули не только планы германского империализма на господство в Европе, но и претензии японского империализма на господство в Азии". МОЛОТОВ (Из доклада от 6.11. 1945 г.)

ⓐ Нападение на Пирл-Харбор (7.12.1941г.)

Масштаб 1:10000000 (1 см–100 км)

В налете на Пирл-Харбор участвовало около 100 японских самолетов

Потери США	Потоплено или серьезно повреждено	Выведено из строя
Линкоров	5	3
Других судов	3	5
Самолетов	—	177

Потери Японии неизвестны

ⓑ Захват крепости Сингапур (8—15.2.1942г.)

Масштаб 1:750000 (1 см–7,5 км)

Войска союзников
Войска Японии
Аэродромы
Радиостанции
Бензохранилища
Береговые укрепления долговременного типа

ⓒ Военные действия на подступах к Австралии (1942—1943 гг.)

Потери в морском сражении		
Корабли	США	Япония
Линкоров	—	1 поврежд.
Крейсеров	2	1
Эсминцев	7	3
Самолетов	—	60

Масштаб 1:15000000 (1 см–150 км)

СООТНОШЕНИЕ ВОЕННО-МОРСКИХ СИЛ К НАЧАЛУ ВОЙНЫ

Страны	Линкоров		Авианосцев		Крейсер. тяж.		Крейсер. легк.		Эсминцев		Подводн. лод.	
	всего	на Т.ИН.ОК.	всего	на Т.ИН.ОК.	всего	на Т.ИН.ОК.	всего	на Т.ИН.ОК.	всего	на Т.ИН.ОК.	всего	на Т.ИН.ОК.
США	17	12	17	5	18	10	19	18	180	83	111	53
АНГЛИЯ	19	1	11	2	15	7	55	8	125	17	75	15
ГОЛЛАНДИЯ		—		—		—		4–5		12		18
ЯПОНИЯ	11		13		12		27		130		80	

Территория, захваченная Японией к началу войны
Пути переброски японских войск и количество перебрасываемых дивизий перед началом войны
Районы сосредоточения японских войск

Направления ударов на море в 1941 г.:
японских войск
Направления ударов на море в 1942 г.:
японских войск
войск союзников
Направления ударов на море в 1943 г.:
японских войск
войск союзников
Направления ударов на море в 1944 г.:
японских войск
войск союзников
Направления ударов на море в 1945 г.:
войск Красной Армии
войск союзников

Направления ударов на суше:
японских войск
войск союзников
войск Красной Армии
китайских войск

Воздушные десанты:
японских войск
войск союзников
войск Красной Армии

Бомбовые удары:
японской авиации
авиации союзников
взрывы атомных бомб

Морские десанты:
японских войск
войск союзников
войск Красной Армии

Главнейшие военно-морские базы
Вспомогательные военно-морские базы и опорные пункты флота
Районы морских сражений, даты сражений
Даты начала или конца операций
Рубежи длительной обороны войск союзников
Основные районы борьбы сил внутреннего сопротивления в Нидерландской Индии
Граница сфер влияния к концу 1-го года войны
Последующие планы японской агрессии
Граница сфер влияния к концу 3-го года войны
Подписание акта о капитуляции Японии (в Токийской бухте на линкоре „Миссури")

Масштаб 1:45000000 (1 см—450 км)
км 450 0 450 900 1350 1800км

А Провал I, II и III походов Чан Кай-ши

I поход, сент. 1930 г.—февр. 1931 г.
II поход, апрель—май 1931 г.
III поход, август—ноябрь 1931 г.

Положение войск Красной Армии Китая к началу походов
Направл. ударов войск Чан Кай-ши в 1 походе
Направл. ударов войск Чан Кай-ши во 2 походе
Направл. ударов войск Чан Кай-ши в 3 походе
Наступление войск Красной Армии Китая
Положение частей войск Красной Армии Китая к концу августа 1931 г.
Линия фронта войск Красн. Армии Китая к началу ноября 1931 г.
Масштаб 1:10 000 000 (1 см—100 км)

Б Провал IV похода Чан Кай-ши (февраль — май 1932 г.)

Положение войск Красной Армии Китая перед походом Чан Кай-ши
Планы сторон
Войска Чан Кай-ши и направления их ударов
Удары войск Красной Армии Китая
Продвижение войск Чан Кай-ши
Районы, занятые войсками Красной Армии Китая к концу похода
Масштаб 1:16 000 000 (1 см—160 км)

В Советские районы в Китае. Провал V и VI походов Чан Кай-ши

Советские районы в Китае:
в 1927—1928 гг.
в 1930—1932 гг.
в 1933—1934 гг.
в 1935 г.
V поход Чан Кай-ши (июль 1932—август 1933 гг.) и переход 4 и 2 армий Красной Армии Китая в новые районы
VI поход Чан Кай-ши (сентябрь 1933—ноябрь 1934 гг.)
Контрудары войск Красной Армии Китая во время VI похода Чан Кай-ши
Рейд 7 и 9 корпусов в июле 1934 г. для срыва VI похода Чан Кай-ши
Поход 4 А Красной Армии Китая (апрель—июнь 1935 г.) для соединения с главными силами
Фланговый марш 6 А Красной Армии Китая по обеспечению перехода главных сил
Героический (Великий) переход главных сил Красной Армии Китая (ноябрь 1934—июнь 1935 гг.)
Масштаб 1:16 000 000 (1 см—160 км)

Г Борьба 4 и 8 Нар.-осв. арм. против японской агрессии в период 1937—45 гг.

Район боевых действий 8 Народно-освободительной армии в тылу японцев
Район боевых действий 4 Народно-освободительной армии в тылу японцев
Основные партизанские базы 4 и 8 Народно-освободительных армий
Действия японских войск в 1937—40 гг.
Действия японских войск в 1942—43 гг.
Действия японских войск в 1944 г.
Наступление гоминдановских войск против 4 и 8 Народно-освободительных армий
Блокада Особого района гоминдановскими войсками
Действия японских войск против 4 и 8 Народно-освободительных армий
Территория, оккупированная японцами к концу японо-китайской войны
Масштаб 1:18 000 000 (1 см—180 км)

Д Гражданская война в Китае в 1945—46 гг.

Территория, освобожденная от японцев Народно-освободительн. армиями к сент. 1945 г.
Наступление гоминдановских войск в 1945 г.
Наступление гоминдановских войск в 1946 г.
Районы высадки американских войск
Переброска гоминдановских войск американским флотом
Переброска гоминдановских войск американской авиацией
Контрнаступление войск Народно-осв. армий
Линия фронта к концу 1946 г.
Масштаб 1:17 000 000 (1 см—170 км)

„Войну с фашистской Германией нельзя считать войной обычной. Она является не только войной между двумя армиями. Она является вместе с тем великой войной всего советского народа против немецко-фашистских войск. Целью этой всенародной отечественной войны против фашистских угнетателей является не только ликвидация опасности, нависшей над нашей страной, но и помощь всем народам Европы, стонущим под игом германского фашизма. В этой освободительной войне мы не будем одинокими".

СТАЛИН И. В., О Великой отечественной войне Советского Союза.

4. ВЕЛИКАЯ ОТЕЧЕСТВЕННАЯ ВОЙНА СОВЕТСКОГО СОЮЗА 1941—1945 гг.

НАПАДЕНИЕ ФАШИСТСКОЙ ГЕРМАНИИ НА СОВЕТСКИЙ СОЮЗ И ПРОВАЛ НЕМЕЦКИХ ПЛАНОВ „МОЛНИЕНОСНОЙ ВОЙНЫ“

(22 ИЮНЯ—6 ДЕКАБРЯ 1941 г.)

„Предпринимая нападение на нашу страну, немецко-фашистские захватчики считали, что они наверняка смогут „покончить“ с Советским Союзом в полтора–два месяца и сумеют в течение этого короткого времени дойти до Урала... Факты, однако, показали всю легкомысленность и беспочвенность „молниеносного“ плана. Теперь этот сумасбродный план нужно считать окончательно провалившимся.“ СТАЛИН *(Из доклада от 6.11.1941 г.)*

Распределение сил фашистской Германии к моменту нападения на Советский Союз.
Масштаб 1:60 000 000

Против СССР Германия бросила 170 отборных дивизий, оставив только незначительную часть своих войск для несения гарнизонной службы в оккупированных странах и для войны в Сев. Африке.

Районы сосредоточения немецко-фашистских войск перед нападением

Направления ударов немецко-фашистских войск, проводившихся по плану „Барбаросса“

Направления ударов немецко-фашистских войск после срыва плана „Барбаросса“

20.11 Даты захвата городов

Линия фронта войск Красной Армии к моменту наибольшего продвижения немцев на восток в 1941 году

Главнейшие контрудары войск Красной Армии

Рубежи наиболее напряженных оборонительных боев войск Кр. Армии

Линия фронта войск Красной Армии к концу первого месяца войны

Направления подготовленных ударов войск Красной Армии под Москвой

Города-герои

Районы развертывания военно-морских флотов: Германии, Советского Союза

Главные военно-морские базы: Германии, Советского Союза

Масштаб 1:10 000 000 (1 см—100 км)

км 100 0 100 200 300 400 км

РАЗГРОМ НЕМЦЕВ ПОД МОСКВОЙ (2 октября 1941 г.–31 января 1942 г.)

Ⓑ **Провал ноябрьского наступления немцев на Москву**
(16 ноября—5 декабря 1941 г.)

„Разгром Красной Армией немецко-фашистских войск на подступах к Москве явился решающим военным событием первого года войны и вместе с тем первым крупным поражением немцев во второй мировой войне. Это поражение немцев навсегда развеяло созданную гитлеровцами легенду о непобедимости немецкой армии и показало, что Красная Армия является могущественной военной силой, способной не только устоять против напора немецко-фашистских войск, но и разбить их в открытом бою". СОВИНФОРМБЮРО

Ⓑ **Контрнаступление Красной Армии и разгром немецко-фашистских войск**
(6 декабря 1941 г. —31 января 1942 г.)

Ⓐ **Провал октябрьского наступления немцев на Москву**
(2—30 октября 1941 г.)
1:6 000 000 (1 см—60 км)

Планы немцев
Направления главных ударов немецко-фашистских войск
Оборонительные рубежи на путях к Москве
Активные оборонительные бои Красной Армии
Линия фронта к началу наступления немцев (2 октября)
Линия фронта к концу наступления немцев (30 октября)

Планы немцев
Районы сосредоточения и направление главных ударов немецко-фашистских войск
Линия фронта на 16 ноября 1941 г.
Линия фронта на 6 декабря 1941 г. (линия наибольшего продвижения немцев на восток в 1941 г.)
Линия фронта Красной Армии на 15 декабря 1941 г.
Линия фронта Красной Армии на 25 декабря 1941 г.
Линия фронта на 1 февраля 1942 г.
Активные оборонительные бои Красной Армии
Оперативные резервы Красной Армии
Направление отступления немецко-фашистских войск

Районы сосредоточения советских войск и направления их главных ударов 6–15 декабря 1941 г.
Преследование разгромленных немецко-фашистских войск 15—25 декабря 1941 г.
Направления главных ударов армий советских войск 25 декабря 1941 г.–31 января 1942 г.
Действия группы ген. Белова в оперативном тылу немецко-фашистских войск в феврале—марте 1942 г.
Окружение и уничтожение елецкой группировки немецко-фашистских войск 11—16 декабря 1941 г.
Место героического подвига 28 гвардейцев-панфиловцев
30.12 Даты освобождения городов

Масштаб 1:2500000 (1 см—25 км)

км 25 0 25 50 75 100 км

ГЕРОИЧЕСКАЯ ОБОРОНА ЛЕНИНГРАДА И РАЗГРОМ НЕМЕЦКО-ФАШИСТСКИХ ВОЙСК
(7 ИЮЛЯ 1941 г. — 29 ФЕВРАЛЯ 1944 г.)

Ⓐ Провал немецких планов молниеносного захвата Ленинграда (1941 г.)

Город русской славы, колыбель социалистической революции, важнейший экономический и культурный центр нашей Родины, мощная военно-морская база СССР — Ленинград в тяжелых условиях блокады стоял как незыблемый утес, о который разбились немецко-фашистские полчища.

ФИНЛЯНДИЯ
ЭСТОНСКАЯ ССР
ЛАТВИЙСКАЯ ССР
ЛАДОЖСКОЕ ОЗЕРО
ОНЕЖСКОЕ ОЗЕРО
ФИНСКИЙ ЗАЛИВ
ЧУДСКОЕ ОЗЕРО
ПСКОВСКОЕ ОЗЕРО
ОЗ. ИЛЬМЕНЬ
ОТДЕЛЬНАЯ НЕМЕЦКО-ФИНСКАЯ АРМИЯ
ФИНСКАЯ АРМИЯ
38 судов
20 судов
15 самол.
22.10.1942 г.
о. Сухо
о. Валаам
ЭВАКУАЦИЯ
ЛЕНИНГР. ФРОНТ
ВОЛХОВСКИЙ ФРОНТ
2 ПРИБАЛТИЙСКИЙ ФРОНТ
ГРУППА АРМИЙ «СЕВЕР»
ГРУППА АРМИЙ «ЦЕНТР»
ПЕРЕБРОСКА 4 ТД ИЗ МОСКВЫ
ВИПУРИ
ВЫБОРГ
КЯКИСАЛМИ
ХЕЛЬСИНКИ
ТУРКУ
ХАНКО
ТАЛЛИН
ПАЛЬДИСКИ
КУНДА
НАРВА
КИНГИСЕПП
КРАСНОГВАРДЕЙСК
ГАТЧИНА
ПУШКИН
КОЛПИНО
ЛЕНИНГРАД
КРОНШТАДТ
ОРАНИЕНБАУМ
ПЕТЕРГОФ
ШЛИССЕЛЬБУРГ
ВОЙБОКАЛО
ТИХВИН
ЛУГА
ПСКОВ
ОСТРОВ
ПОРХОВ
НОВГОРОД
СТАР. РУССА
ВИШЕРА
ЧУДОВО
ТОСНО
ЛЮБАНЬ
ТОРОПЕЦ
ИДРИЦА
ВЕЛИКИЕ ЛУКИ
ОПОЧКА
НОВОРЖЕВ
ХОЛМ
ОСЕВСКАРИ
ЛАВАНСАРИ
ТЕРИОКИ
СЕСТРОРЕЦК
ПЕТРОЗАВОДСК
СВИРЬ
ОШТА
ПОДПОРОЖЬЕ
КИМОСТРОЙ
СВИРСТРОЙ
ЛОДЕЙНОЕ ПОЛЕ
ТИХВИНСКАЯ ОПЕРАЦИЯ 19.12
ТИХВИН 9.12
ВОЙБОКАЛО 19.12
ВИШЕРА 20.11
ЛУГА 24.10
НОВГОРОД 25.8
ПСКОВ 9.7
ОСТРОВ 8.7
ПОРХОВ 12.7
ТАЛЛИН 28.8
НАРВА 8.8
ГАТЧИНА 26.1
ТОСНО 29.8
ЛЮБАНЬ 27.1
ЧУДОВО 29.1
ВИШЕРА 24.10
ЛУГА 12.2
НОВГОРОД 20.2
ПСКОВ 24.2
ОСТРОВ 26.2
НАРВА 1.2
ГАТЧИНА 19.1
ТОСНО 27.1
ЛЮБАНЬ 30.1
ЧУДОВО 29.1
ЛУГА 4.2
НОВГОРОД 9.2
ПСКОВ 23.2
ОСТРОВ 18.2
СТАР. РУССА 18.2
ПОРХОВ 24.2
ЛУГА 20.2

Граница района развертывания Краснознаменного Балтийского Флота
Граница района развертывания германо-финских морских сил
Направление ударов немецко-фашистских войск
Контрудары и активные оборонительные бои войск Красной Армии
Героическая оборона Ханко (июль—декабрь 1941 г.)
Опорная база Краснознаменного Балтийского Флота после эвакуации его из западных районов Финского залива
Линии фронта войск Красной Армии к концу 1-го, 2-го, 3-го и 4-го месяцев войны
Линия фронта к моменту наибольшего продвижения немцев на восток (10 ноября 1941 г.)
Дальнейшие планы немцев
Тихвинская операция Красной Армии (10 ноября—28 декабря 1941 г.)
Мало-Вишерская операция Красной Армии (12 ноября—28 декабря 1941 г.)
Уничтожение Войбокало-Новгородской группировки немцев (19 декабря 1941 г.)
Линия фронта к 1 января 1942 г.
Беззаботнинская артиллерийская группа, обстреливавшая Ленинград
Ледяная трасса, проложенная зимой 1941—42 г.г.
Разгром финского морского десанта на острове Сухо (22 октября 1942 г.)

Масштаб 1:3500000 (1 см — 35 км)
км 50 0 50 100 км

Ⓑ Артиллерийский обстрел и воздушная бомбардировка Ленинграда
(4 сентября 1941 г.—22 января 1944 г.).
Масштаб 1:250000 (1 см—2,5 км)

611 дней продолжался арт. обстрел. В среднем на город выбрасывалось 245 арт. снарядов в день. Всего было выброшено 148478 снарядов, из них в 1941 г.—30154.
Кроме того, было сброшено авиабомб: фугасных — 4638, зажигательных — 102520. Из них в 1941 г.: фугасных — 3295, зажигательных — 98717.

ФИНСКИЙ ЗАЛИВ
НЕВА
Ручьи
Гражданка
Кировские о-ва
Полюстрово
Охта
Бол. Охта
Васильевский остров
Исаакиевский собор
Эрмитаж
Мал. Охта
Веселый Поселок
Автово
Фарфоровая
Места, подвергавшиеся наиболее интенсивному арт. обстрелу и воздушной бомбардировке

Ⓒ Прорыв блокады
(12—18 января 1943 г.)
Масштаб 1:300000 (1 см—3 км)

ЛАДОЖСКОЕ ОЗЕРО
ЛЕНИНГРАДСКИЙ ФРОНТ
ВОЛХОВСКИЙ ФРОНТ
ЛИГОВО
ЛЮБАНЬ
ШЛИССЕЛЬБУРГ
СИНЯВИНО
ПОС. ИМ. МОРОЗОВА
НИЖ. ПОСЕЛОК
ЧЕРНАЯ РЕЧКА
МАРЬИНО
2-Й ГОРОДОК ИМ. КИРОВА
НОВЫЙ ПОСЕЛОК
НЕВСКАЯ ДУБРОВКА
ПЕСКИ
ШЕРЕМЕТЬЕВКА
ДУБОВО
ПОСЕЛОК №2
ПОСЕЛОК
РАБ. ПОСЕЛОК №1
РАБ. ПОСЕЛОК №2
РАБ. ПОСЕЛОК №3
РАБ. ПОСЕЛОК №4
РАБ. ПОСЕЛОК №5
РАБ. ПОСЕЛОК №6
РАБ. ПОСЕЛОК №7
РАБ. ПОСЕЛОК №8
РАБ. ПОСЕЛОК №9
БУГРЫ
НИЖ. НАЗИЯ
ВЕРХ. НАЗИЯ
ГАЙТОЛОВО
ЛЕСКОЛОВО
ПОГОЛОВО
ГОРТОЛОВО
ХАНДРОВО
МАРКОВО
НОВАЯ
КРУТОЙ РУМЕЙ
ЛИПКА
ЧЕРНОЕ
ПАВЛОВО
ЧАСТИ ПОЛИЦ. ДИВИЗИИ „СС"
ЦИГРИ
ИГА
ГОРЫ
328 пп
283 пп
391 пп
170 пп
227 пп
399 пд
96 пд
1 пд
18А
Линия фронта войск Красной Армии на 12 января 1943 г.
Линии обороны и узлы сопротивления немцев
Плацдармы, захваченные войсками Красной Армии при прорыве обороны к 13 января 1943 г.
Направление ударов войск Красной Армии
Линия фронта на 18 января 1943 г.

Ⓓ Ликвидация блокады
(Первый удар Красной Армии, 14 января—29 февраля 1944 г.)
Масштаб 1:3000000 (1 см—30 км)

ФИНСКИЙ ЗАЛИВ
ЭСТОНСКАЯ ССР
ЛАТВИЙСКАЯ ССР
ЛАДОЖСКОЕ ОЗЕРО
ЧУДСКОЕ ОЗЕРО
ПСКОВСКОЕ ОЗЕРО
ОЗ. ИЛЬМЕНЬ
ЛЕНИНГР. ФРОНТ
ВОЛХОВСКИЙ ФРОНТ
2 ПРИБАЛТИЙСКИЙ ФРОНТ
ЛЕНИНГРАД
КРОНШТАДТ
ОРАНИЕНБАУМ
ПЕТРОДВОРЕЦ
ПЕТРОКРЕПОСТЬ
ВОЛХОВ
ТОКСОВО
НОВ. ЛАДОГА
ТЕРИОКИ
СЕСТРОРЕЦК
ЛАВАНСАРИ
ОСЕВСКАРИ
КУРГОЛОВО
УСТЬ-ЛУГА
КРАСНОЕ СЕЛО
ПУШКИН
КОЛПИНО
ГАТЧИНА
ТОСНО
ВОЛОСОВО
ВИНЯГОЛОВО
СМЕРДЫНЬ
КИРИШИ
НАРВА
КИНГИСЕПП
ИВАНОВСКОЕ
ИЫХЦИ
МУСТВЕЕ
ЧУДСКОЕ ОЗЕРО
РУДНО
ЛАНЦЫ
ТАРТУ
ПОЛНА
ЧЕРЕХА
ОРДЕЖ
ТОЛМАЧЕВО
ЧОЛОВО
МИШИНСКАЯ
ЛУГА
ЧУДОВО
ГРУЗИНО
СПАССКАЯ ПОЛИСТЬ
ШЕВЕЛЕВО
ПОЖИТОВО
НОВГОРОД
ХОЛЫНЬЯ
СТРУГИ КРАСНЫЕ
ШЕЛОНЬ
СОЛЬЦЫ
СТАР. РУССА
ДНО
КАРАМЫШЕВО
ПЕТЕРЕЦ
ВЫРУ
ПОРХОВ
ОСТРОВ
АЛУКСНЕ
Линия фронта войск Красной Армии на 14 января 1944 г.
Направление ударов войск Красной Армии: на первом этапе операции (14—27 января 1944 г.);
на втором этапе операции (28 января—12 февраля 1944 г.);
на третьем этапе операции (13—29 февраля 1944 г.),
Уничтожение Беззаботнинской арт. группы немцев (20 января 1944 г.)
Уничтожение группировок немецких войск
Линия фронта на 29 февраля 1944 г.

8 9 10

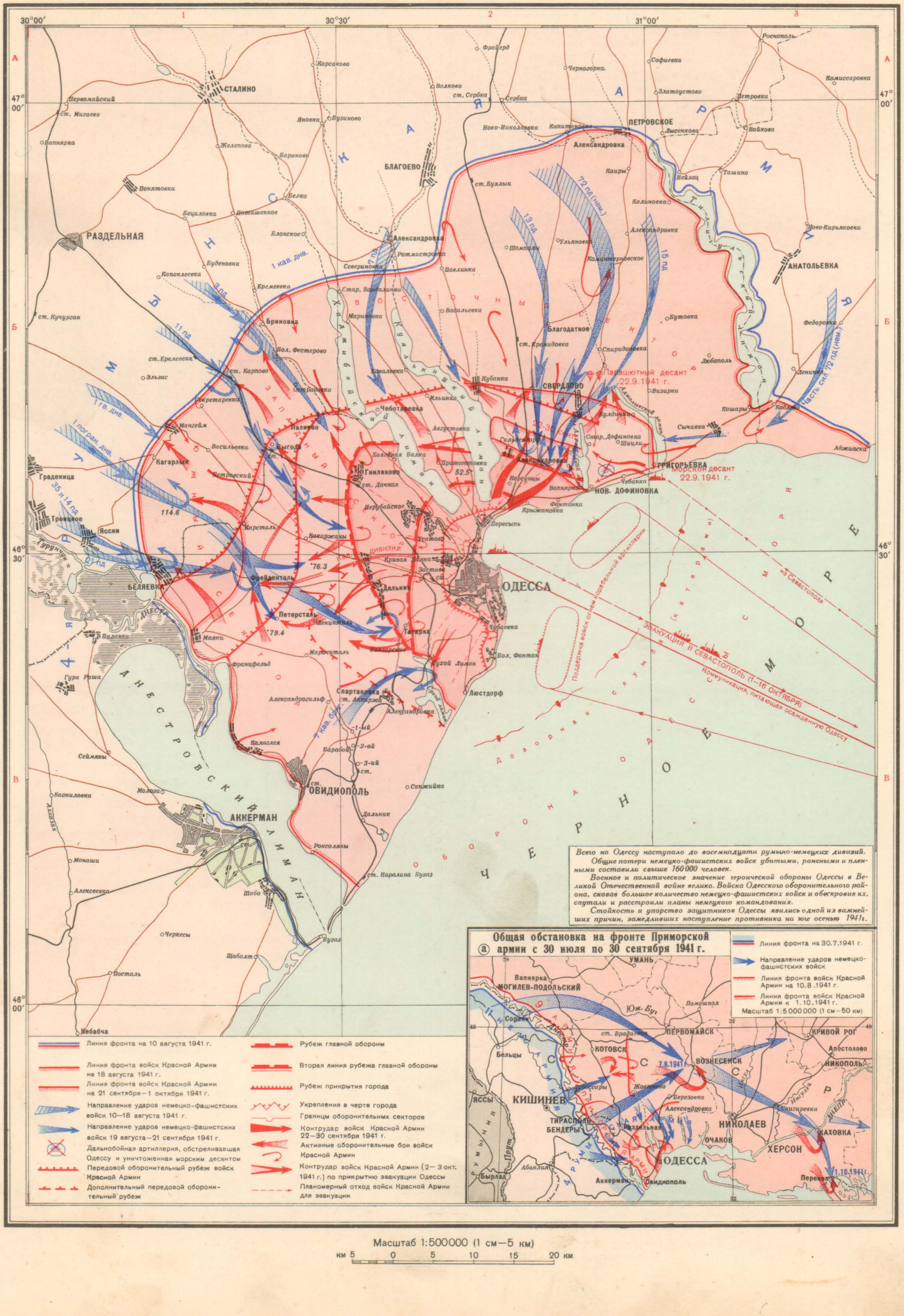
30°00′
30°30′
31°00′
47° 00′
46° 30′
46° 00′
СТАЛИНО
РАЗДЕЛЬНАЯ
БЛАГОЕВО
ПЕТРОВСКОЕ
АНАТОЛЬЕВКА
ГРИГОРЬЕВКА
НОВ. ДОФИНОВКА
СВЕРДЛОВО
ОДЕССА
БЕЛЯЕВКА
АККЕРМАН
ОВИДИОПОЛЬ
Парашютный десант 22.9.1941 г.
Морской десант 22.9.1941 г.
Часть сил 72 пд (нем.)
Всего на Одессу наступало до восемнадцати румыно-немецких дивизий.
Общие потери немецко-фашистских войск убитыми, ранеными и пленными составили свыше 160 000 человек.
Военное и политическое значение героической обороны Одессы в Великой Отечественной войне велико. Войска Одесского оборонительного района, сковав большое количество немецко-фашистских войск и обескровив их, спутали и расстроили планы немецкого командования.
Стойкость и упорство защитников Одессы явились одной из важнейших причин, замедливших наступление противника на юге осенью 1941 г.
Общая обстановка на фронте Приморской армии с 30 июля по 30 сентября 1941 г.
Линия фронта на 30.7.1941 г.
Направление ударов немецко-фашистских войск
Линия фронта войск Красной Армии на 10.8.1941 г.
Линия фронта войск Красной Армии к 1.10.1941 г.
Масштаб 1:5 000 000 (1 см—50 км)
Линия фронта на 10 августа 1941 г.
Линия фронта войск Красной Армии на 18 августа 1941 г.
Линия фронта войск Красной Армии на 21 сентября—1 октября 1941 г.
Направление ударов немецко-фашистских войск 10—18 августа 1941 г.
Направление ударов немецко-фашистских войск 19 августа—21 сентября 1941 г.
Дальнобойная артиллерия, обстреливавшая Одессу и уничтоженная морским десантом
Передовой оборонительный рубеж войск Красной Армии
Дополнительный передовой оборонительный рубеж
Рубеж главной обороны
Вторая линия рубежа главной обороны
Рубеж прикрытия города
Укрепления в черте города
Границы оборонительных секторов
Контрудар войск Красной Армии 22—30 сентября 1941 г.
Активные оборонительные бои войск Красной Армии
Контрудар войск Красной Армии (2—3 окт. 1941 г.) по прикрытию эвакуации Одессы
Планомерный отход войск Красной Армии для эвакуации
Масштаб 1:500000 (1 см—5 км)
км 5 0 5 10 15 20 км

Провал первого наступления немцев на Севастополь (5—21 ноября 1941 г.)

Планы немцев
Линия фронта к началу наступления немецких войск (5 ноября 1941 г.)
Линия фронта к концу наступления немецких войск (21 ноября 1941 г.)
Направления ударов немецких войск 5—9 ноября 1941 г.
Направления ударов немецких войск 10—21 ноября 1941 г.
Действия немецких танков
Контратаки войск Красной Армии
Резервы войск Красной Армии
Береговые батареи Черноморского флота
Рубежи обороны войск Красной Армии:
передовой
главный
прикрытия эвакуации

Провал второго наступления немцев на Севастополь (17 декабря 1941 г.—1 января 1942 г.)

Линия фронта к началу наступления немецких войск (17 декабря 1941 г.)
Линия фронта войск Красной Армии к концу наступления немецких войск (1 января 1942 г.)
Направления ударов немецких войск
Контратаки войск Красной Армии

Третье наступление немцев на Севастополь (2 июня—4 июля 1942 г.)

Линия фронта к началу наступления немцев (2 июня 1942 г.)
Изменение линии фронта войск Красной Армии на 18 июня 1942 г.
Линия фронта войск Красной Армии на 28 июня 1942 г.
Линия фронта войск Красной Армии на 1 июля 1942 г.
Отсечные позиции войск Красной Армии
Поддержка войск огнем корабельной артиллерии
Направления ударов немецких войск
Контратаки войск Красной Армии
Высадка десантных групп немецких автоматчиков (29 июня 1942 г.)
Резервы немцев
Эвакуация войск Красной Армии
Подводные лодки
Торпедные катера
„СЕВЕР" Группа зенитной артиллерии, приданная 54 АК для его усиления

„За все восемь месяцев обороны Севастополя враг потерял до 300000 своих солдат убитыми и ранеными...

Военное и политическое значение севастопольской обороны в Отечественной войне советского народа огромно. Сковывая большое количество немецко-румынских войск, защитники города спутали и расстроили планы немецкого командования. Железная стойкость севастопольцев явилась одной из важнейших причин, сорвавших пресловутое „весеннее наступление" немцев. Гитлеровцы проиграли во времени, в темпах, понесли огромные потери людьми".

СОВИНФОРМБЮРО

Масштаб 1:250000 (1 см—2.5 км)

км 5 0 5 10 15 20 км

НАСТУПЛЕНИЕ КРАСНОЙ АРМИИ ЗИМОЙ 1941—1942 гг.

(ДЕКАБРЬ 1941 г.— МАРТ 1942 г.)

„В ходе войны Красная Армия наливалась новыми жизненными силами, пополнялась людьми и техникой, получала на помощь новые резервные дивизии. И настало время, когда Красная Армия получила возможность перейти в наступление на главных участках громадного фронта. В короткий срок Красная Армия нанесла немецко-фашистским войскам один за другим удары под Ростовом на Дону и Тихвином, в Крыму и под Москвой".

СТАЛИН (Из приказа № 55 от 23.2.1942 г.)

Направления ударов войск Красной Армии

Линия фронта к началу зимнего наступления войск Красной Армии в 1941—1942 гг. (конец ноября — начало декабря 1941 г.); линия наибольшего продвижения немцев на восток в 1941 г.

Линия фронта к концу зимнего наступления Красной Армии в 1941—1942 г г. (конец марта 1942 г.)

Ставка Верховного Главнокомандования Красной Армии

Города-герои

Отступление и сопротивление немецко-фашистских войск

30.12 Даты освобождения городов

Осн. районы борьбы советских партизан

1. Контрнаступление Красной Армии под Москвой и разгром немецко-фашистских войск (5 декабря 1941 г.—31 января 1942 г.)
2. Калининская операция (6 декабря 1941 г.—7 января 1942 г.)
3. Елецкая операция (6—16 декабря 1941 г.)
4. Разгром немцев под Ростовом (16 ноября—5 декабря 1941 г.)
5. Керченско-Феодосийская операция (26 декабря 1941 г.—3 января 1942 г.)
6. Разгром немцев под Тихвином (10 ноября—28 декабря 1941 г.)
7. Мало-Вишерская операция (12 ноября—28 декабря 1941 г.)
8. Разгром немцев в районе Войбокало (декабрь 1941 г.)
9. Торопецкая операция (9—29 января 1942 г.)
10. Окружение 16 немецкой армии (февраль 1942 г.)
11. Барвенково-Лозовская операция (8—31 января 1942 г.)
12. Бои местного значения

Масштаб 1:6000000 (1 см—60 км)

км 75 0 75 150 225 300 км

ПРОВАЛ НЕМЕЦКИХ ПЛАНОВ ПО ОБХОДУ МОСКВЫ С ВОСТОКА И ЗАХВАТУ КАВКАЗА

(АПРЕЛЬ– 19 НОЯБРЯ 1942 г.)

„Воспользовавшись отсутствием второго фронта в Европе, немцы и их союзники бросили на фронт все свои свободные резервы и, нацелив их на одном направлении, на юго- западном направлении, создали здесь большой перевес сил и добились значительного тактического успеха.“

Главная цель немецкого наступления „состояла в том, чтобы обойти Москву с востока, отрезать её от волжского и уральского тыла и потом ударить на Москву. Продвижение немцев на юг в сторону нефтяных районов имело своей вспомогательной целью не только и не столько занятие нефтяных районов, сколько отвлечение наших главных резервов на юг и ослабление Московского фронта, чтобы тем легче добиться успеха при ударе на Москву.“

„...Как известно, эти расчеты немцев... не оправдались“

СТАЛИН
(Из доклада от 6.11. 1942 г.)

ФИНЫ 14 див.
СЕВЕРНАЯ ГРУППА АРМИЙ 16 А, 4 ТА, 35 дивизий
ЦЕНТРАЛЬНАЯ ГРУППА АРМИЙ 4 А, 9 А, 2 и 3 ТА, 78 дивизий
ЮЖНАЯ ГРУППА АРМИЙ „Б“ 2 А, 6 А, 1 ТА, 2 Т (ВЕНГЕР.), 3 АК (РУМ.), 71 дивизия
ЮЖНАЯ ГРУППА АРМИЙ „А“ 11 А, 17 А, 1 ТА, 8 А (ИТАЛ.), 3 А (РУМ.), 43 дивизии
ЛЕНИНГРАДСКИЙ ФРОНТ
СЕВЕРО-ЗАПАДНЫЙ ФРОНТ
КАЛИНИНСКИЙ ФРОНТ
ЗАПАДНЫЙ ФРОНТ
БРЯНСКИЙ ФРОНТ
ВОРОНЕЖСКИЙ ФРОНТ
ЮГО-ЗАПАДНЫЙ ФРОНТ
ЮЖНЫЙ ФРОНТ
ДОНСКОЙ ФРОНТ
СТАЛИНГРАДСКИЙ ФРОНТ
Середина сентября
Конец октября
ЭВАКУАЦИЯ
МОСКВА
ЛЕНИНГРАД
СТАЛИНГРАД
КУЙБЫШЕВ
ГОРЬКИЙ
СЕВАСТОПОЛЬ

Планы немцев на 1942 год и планируемые сроки продвижения их войск
Переброска немецко-фашистских войск из Западной Европы и других участков советско-германского фронта
Районы сосредоточения немецко-фашистских войск и направление их ударов в период с 28 июня по 19 ноября
Линия фронта к началу апреля—концу июня
Линия фронта на 19 ноября; линия наибольшего продвижения немцев на восток в 1942 г.
Даты захвата городов
Основные районы борьбы советских партизан
Сосредоточение дополнительных сил из резерва Ставки Верховного Главнокомандования Красной Армии
Подводные лодки
Ставка Верховного Главнокомандования Красной Армии
Районы сосредоточения войск Красной Армии, контрудары и даты их начала
Города—герои
Активные оборонительные бои войск Красной Армии
① Наступление войск Красной Армии на Харьковском направлении (вторая половина мая 1942 г.)
② Наступление немецко-фашистских войск на Изюм-Барвенковском направлении (вторая половина мая 1942 г.)
③ Наступление немецко-фашистских войск на Керченском полуострове (8 мая—конец мая)

Масштаб 1:7500000 (1 см—75 км)

км 75 0 75 150 225 300 км

ГЕРОИЧЕСКАЯ ОБОРОНА СТАЛИНГРАДА
(17 июля — 18 ноября 1942 г.)

Борьба на подступах к Сталинграду
(А) (17 июля—13 сентября 1942 г.)
Масштаб 1:2000000 (1 см—20 км)
км 20 0 20 40 60 80 км

„...никакая другая страна и никакая другая армия не могла бы выдержать подобный натиск озверелых банд немецко-фашистских разбойников и их союзников. Только наша Советская страна, и только наша Красная Армия способны выдержать такой натиск. И не только выдержать, но и преодолеть его."
СТАЛИН (Из доклада от 6.11.1942 г.)

Борьба за город (13 сентября—18 ноября 1942 г.)
(Б)
Масштаб 1:200000 (1 см—2 км)
км 2 0 2 4 6 8 км

Основные силы немецко-фашистских войск и направление их главного удара
Оборонительные бои передовых отрядов войск Красной Армии
Направления ударов немецко-фашистских войск 17 июля— 16 августа 1942 г. и дата их начала
Линия фронта на 23 июля 1942 г.
Направления ударов немецко-фашистских войск 17 августа—13 сентября 1942 г.
Контрудары, даты их начала и активные оборонительные бои войск Красной Армии
Линия фронта на 17 августа 1942 г.
Сталинградские оборонительные обводы войск Красной Армии
Изменение линии фронта к 13 сентября 1942 г.
Сосредоточение резервов войск Красной Армии
Артиллерия и танки войск Красной Армии
Танки и авиация немецко-фашистских войск
Дата, к которой немцы планировали захватить Сталинград
Линия фронта на 13 сентября 1942 г. и районы сосредоточения немецко-фашистских войск
Направления ударов немецко-фашистских войск
Контрудары и активные оборонительные бои войск Красной Армии
Изменение линии фронта к 27 сентября 1942 г.
Изменение линии фронта к 4—8 октября 1942 г.
Линия фронта к 19 ноября 1942 г.
Резервы войск Красной Армии

РАЗГРОМ НЕМЦЕВ ПОД СТАЛИНГРАДОМ
(19 НОЯБРЯ 1942 г.— 2 ФЕВРАЛЯ 1943 г.)

А Контрнаступление Красной Армии и окружение немецко-фашистских войск (19—30 ноября 1942 г.). Ликвидация попыток немцев освободить окруженную группировку (декабрь 1942 г.)

„Сталинград был закатом немецко-фашистской армии. После Сталинградского побоища, как известно, немцы не могли уже оправиться".
СТАЛИН (Из доклада от 6.11.1943 г.)

ВОРОНЕЖСКИЙ ФРОНТ — Начало наступления 16 декабря
ЮГО-ЗАПАДНЫЙ ФРОНТ — Начало наступления 19 ноября
ДОНСКОЙ ФРОНТ — Начало наступления 20 ноября
СТАЛИНГРАДСКИЙ ФРОНТ

Линия фронта на 19 ноября 1942 г.; линия наибольшего продвижения немцев на восток
Линия фронта на 30 ноября—16 декабря 1942 г.
Линия фронта на 30 декабря 1942 г.
Линия фронта в период окружения 6 А и 4 ТА немцев (30 ноября 1942 г.—10 января 1943 г.)
Направления ударов войск Красной Армии в ноябре 1942 г.
Направления ударов конницы Красной Армии в ноябре 1942 г.
Направления ударов войск Красной Армии в декабре 1942 г.
Боевые действия танковых и механизированных соединений Красной Армии
Авиация Красной Армии

Направления и районы сосредоточения войск Красной Армии
23.11 Дата завершения оперативного окружения 6 А и 4 ТА немцев
19.12 Даты освобождения населенных пунктов
Окруженные и разгромленные группировки немецко-фашистских войск:
1) Распопинская — две див. и части 3-х друг. див. румын, 23.11.42 г.
2) Группировка румын в р-не села Дубовый Овраг—две див., 22.11.42 г.
3) Арбузовская—6 тыс. человек немецких и итальянских войск, 24.12.42 г.
Котельниковская и Тормосинская группировки немцев, их планы и действия по освобождению окруженных 6 А и 4 ТА
Направления сосредоточения главных сил котельниковской и тормосинской группировок немцев
Сопротивление и направления отступления немецко-фашистских войск
Основные авиабазы немецко-фашистских войск
Железные дороги, разрушенные немцами при отступлении; бездействовавшие во время наступления Красной Армии

Масштаб 1:2 500 000 (1 см—25 км)
км 25 0 25 50 75 100 км

Б Уничтожение окруженной группировки немецко-фашистских войск (10 января—2 февраля 1943 г.)
Масштаб 1:500 000 (1 см—5 км)
км 5 0 5 10 15 20 км

Заключительный этап битвы под Сталинградом является невиданным в истории примером полной ликвидации окруженной крупнейшей группировки врага, вооруженной огромным количеством новейшей боевой техники.

Линия фронта на 10 января 1943 г.
Линия фронта на 13 января 1943 г.
Линия фронта на 17 января 1943 г.
Линия фронта на 26 января 1943 г.
Направления ударов войск Красной Армии в первый этап операции (10–13 января)
Направления ударов войск Красной Армии во второй этап операции (14–17 января)
Направления ударов войск Красной Армии в третий этап операции (18 янв.–2 февр.)

Полоса огня зенитной артиллерии и пулеметов против транспортной авиации немцев
Бомбовые удары авиации Красной Армии
Танки Красной Армии
Артиллерия Красной Армии
Авиация Красной Армии
Сопротивление и направления отступления немецко-фашистских войск
Главнейшие аэродромы транспортной авиации немцев в кольце окружения

43°30′ 44°00′ 44°30

НАСТУПЛЕНИЕ КРАСНОЙ АРМИИ ЗИМОЙ 1942—1943 гг.
(19 НОЯБРЯ 1942 г.-31 МАРТА 1943 г.)

„В ходе войны Красная Армия стала кадровой армией. Она научилась бить врага наверняка с учётом его слабых и сильных сторон, как этого требует современная военная наука."

СТАЛИН (Из приказа № 95 от 23.2.1943 г.)

„Зимняя кампания показала, что наступательная сила Красной Армии возросла. Наши войска не только вышибли немцев с территории, захваченной ими летом 1942 года, но и заняли ряд городов и районов, находившихся в руках врага около полутора лет. Немцам оказалось не под силу предотвратить наступление Красной Армии."

СТАЛИН (Из приказа № 195 от 1.5.1943 г.)

Линия фронта к началу зимней кампании (19 ноября 1942 г.)

Линия фронта войск Красной Армии к концу 1942 г.

Линия фронта войск Красной Армии к концу февраля 1943 г.

Линия фронта к концу зимней кампании (31 марта 1943 г.)

Направления ударов войск Красной Армии и дата начала наступления

Окруженные и уничтоженные группировки немецко-фашистских войск

Даты освобождения городов

Направления контрударов немецко-фашистских войск

Отступление и сопротивление немецко-фашистских войск

Масштаб 1:6000000 (1 см—60 км)

км 75 0 75 150 225 300 км

а Провал летнего наступления немцев в 1943 году (5-15 июля)

Масштаб 1:3000000 (1 см—30 км)

„Если битва под Сталинградом предвещала закат немецко-фашистской армии, то битва под Курском поставила её перед катастрофой"
СТАЛИН (Из доклада от 6.11. 1943 г.)

ЗАПАДНЫЙ ФРОНТ
ЦЕНТРАЛЬНЫЙ ФРОНТ
ВОРОНЕЖСКИЙ ФРОНТ
СТЕПНОЙ ФРОНТ
ЮГО-ЗАПАДНЫЙ ФРОНТ
БРЯНСКИЙ ФРОНТ

НАЧАЛО НАСТУПЛЕНИЯ 12 ИЮЛЯ
НАЧАЛО НАСТУПЛЕНИЯ 15 ИЮЛЯ
ЛИНИЯ ФРОНТА НАЧАЛО 18 АВГУСТА
ЛИНИЯ ФРОНТА НАЧАЛО 23 АВГУСТА

ОРЕЛ · КУРСК · БЕЛГОРОД · ХАРЬКОВ · БРЯНСК · СУМЫ · ПОЛТАВА · ТУЛА · НОВОСИЛЬ · ЛИПЕЦК · ВОРОНЕЖ · ВОЛЧАНСК · ШОСТКА · КОНОТОП · ЛЕБЕДИН · ГРАЙВОРОН · БОРИСОВКА · ТОМАРОВКА · ПРОХОРОВКА · МЦЕНСК · БОЛХОВ · КАРАЧЕВ · ЖИЗДРА · ДМИТРОВСК-ОРЛОВСКИЙ · ДМИТРИЕВ-ЛЬГОВСКИЙ · ЛЬГОВ · ЩИГРЫ · РЫЛЬСК · ОБОЯНЬ · МАРЬИНО · СТАР. ОСКОЛ · НОВ. ОСКОЛ · ВОЛОВО · ЛИВНЫ · ЕФРЕМОВ · ЧЕРНЬ · ТЕПЛОЕ · БОГОРОДИЦК · ЩЕКИНО · КИРОВ · ЗЛЫНКИ · ДУМИНИЧИ · СУХИНИЧИ · КОЗЕЛЬСК · БЕЛЕВ · ЛЮДИНОВО · ЗИКЕЕВО · ЖУКОВКА · ЖИЗДРА · ЗАПРУДНОЕ · МОСАЛЬСК · СПАС-ДЕМЕНСК · МЕЩОВСК · ТРОСНА · ЗНАМЕНСКОЕ · ГНЕЗДИЛОВО · ЖУРИНИЧИ · БЕЖИЦА · ЛОПУШЬ · РЖАВИЦА · ДЯТЬКОВО · ЖИВОТ · СТАРЫЙ · БЫТОШ · ЛОКОТЬ · СЕРЕДИНА-БУДА · СЕВСК · ПОГОДИНО · ДМИТРИЕВ-ЛЬГОВСКИЙ · ФАТЕЖ · ХУТОР МИХАЙЛОВСКИЙ · ЗМИЕВ · БАЛАКЛЕЯ · АЛЕКСЕЕВСКОЕ · ЧУГУЕВ · ЗОЛОЧЕВ · БОГОДУХОВ · ЛЮБОТИН · МЕРЕФА · КУПЯНСК · КУПЯНСК УЗЛОВОЙ · ПЕЧЕНЕГИ · ДВУРЕЧНАЯ · ВЕЛ. БУРЛУК · ОЛЬХОВАТКА · ЗОЛОТУХИНО · ПЕРЕМЫШЛЬ · ЧЕРЕМИСИНОВО · СОВЕТСКИЙ · ЛЕБЕДИНЫЙ · ГОРОДОК · ЯКОВЛЕВО · ОБОЯНЬ · ПРОХОРОВКА · ЛЕСКИ · ЯКОВЛЕВО · ГОСТИЩЕВО · ТОМАРОВКА · БЕЛГОРОД · БОРИСОВКА · ГРАЙВОРОН · ЗОЛОЧЕВ · ХАРЬКОВ · ВОЛЧАНСК · ЛЮБОТИН · МЕРЕФА · ПОЛТАВА · КРАСНОГРАД · ЛОЗОВАЯ · ХОТОМЛЯ · ЛЕБЕДИН · ГРУНЬ · ЗЕНЬКОВ · ГЕРЦЕВКА · ВЕПРИК · ГАДЯЧ · ТРОСТЯНЕЦ · ЛЕБЕДИН · БЕЛКА · БОРОМЛЯ · ГРАЙВОРОН · ГОЛОВЧИНО · БОРИСОВКА · ТОМАРОВКА · ЯКОВЛЕВО · ГОСТИЩЕВО · ЛЕСКИ · СЫРЦЕВО · ПРОХОРОВКА · ОБОЯНЬ · СУДЖА · ГЛУШКОВО · СНАГОСТЬ · КОРЕНЕВО · РЫЛЬСК · ШАЛЫГИНО · КРОЛЕВЕЦ · ГЛУХОВ · ЧЕПЛЕЕВКА · ШОСТКА · ЯМПОЛЬ · ПИРОГОВКА · ХОЛМЫ · КОРЮКОВКА · СОСНИЦА · МЕНА · ДЕСНА · БАТУРИН · ПУТИВЛЬ · БУРЫНЬ · БАХМАЧ · ЧЕРНЕЧЕ · ИЧНЯ · МОНАСТЫРИЩЕ · ПАРАФИЕВКА · ДМИТРИЕВКА · РОМНЫ · ОЛЬШАНА · ШТЕПОВКА · СЕЙМ · ЛЕБЕДИН · СИНЕВКА · ГАДЯЧ · ВЕПРИК · ГРУНЬ · ЗЕНЬКОВ · ДХТЫРКА · КАПЛУНОВКА · ОПОШНЯ · ШИШАКИ · ДИКАНЬКА · ПОЛТАВА · РЕШЕТИЛОВКА · МАШЕВКА · КАРЛОВКА · КРАСНОГРАД · ЧУТОВО · ВОРСКЛА · ВОЛЧАНСК · ЛЮБОТИН · МЕРЕФА · ЗМИЕВ · ЧУГУЕВ · ХАРЬКОВ · ЗОЛОЧЕВ · БОГОДУХОВ · ГРАЙВОРОН · БЕЛГОРОД · ТОМАРОВКА · ПРОХОРОВКА · ОБОЯНЬ · МАРЬИНО · СУДЖА · ЛЬГОВ · ЩИГРЫ · КУРСК · РЫЛЬСК · ШАЛЫГИНО · КРОЛЕВЕЦ · ГЛУХОВ · ЧЕПЛЕЕВКА · ШОСТКА · ЯМПОЛЬ · ПИРОГОВКА · ХОЛМЫ · КОРЮКОВКА · СОСНИЦА · МЕНА · ДЕСНА · БАТУРИН · ПУТИВЛЬ · БУРЫНЬ · БАХМАЧ · ЧЕРНЕЧЕ · ИЧНЯ · МОНАСТЫРИЩЕ · ПАРАФИЕВКА · ДМИТРИЕВКА · РОМНЫ · ОЛЬШАНА · ШТЕПОВКА · СЕЙМ · ЛЕБЕДИН · СИНЕВКА · ГАДЯЧ · ВЕПРИК · ГРУНЬ · ЗЕНЬКОВ · ДХТЫРКА · КАПЛУНОВКА · ОПОШНЯ · ШИШАКИ · ДИКАНЬКА · ПОЛТАВА · РЕШЕТИЛОВКА · МАШЕВКА · КАРЛОВКА · КРАСНОГРАД · ЧУТОВО · ВОРСКЛА · ЛЕБЕДИН · ГРАЙВОРОН · БЕЛГОРОД · ТОМАРОВКА · ПРОХОРОВКА · ОБОЯНЬ · МАРЬИНО · СУДЖА · ЛЬГОВ · ЩИГРЫ · КУРСК · РЫЛЬСК · ШАЛЫГИНО · КРОЛЕВЕЦ · ГЛУХОВ · ЧЕПЛЕЕВКА · ШОСТКА · ЯМПОЛЬ · ПИРОГОВКА · ХОЛМЫ · КОРЮКОВКА · СОСНИЦА · МЕНА · ДЕСНА · БАТУРИН · ПУТИВЛЬ · БУРЫНЬ · БАХМАЧ · ЧЕРНЕЧЕ · ИЧНЯ · МОНАСТЫРИЩЕ · ПАРАФИЕВКА · ДМИТРИЕВКА · РОМНЫ · ОЛЬШАНА · ШТЕПОВКА · СЕЙМ · ЛЕБЕДИН · СИНЕВКА · ГАДЯЧ · ВЕПРИК · ГРУНЬ · ЗЕНЬКОВ · ДХТЫРКА · КАПЛУНОВКА · ОПОШНЯ · ШИШАКИ · ДИКАНЬКА · ПОЛТАВА · РЕШЕТИЛОВКА · МАШЕВКА · КАРЛОВКА · КРАСНОГРАД · ЧУТОВО · ВОРСКЛА

Планы немцев
Линия фронта к началу наступления немцев (5 июля) и направления их ударов
Боевые действия танковых соединений немцев
Линия фронта к концу наступления немцев на Центральном фронте (12 июля) и на Воронежском фронте (15 июля)
Активные оборонительные бои войск Красной Армии
Контрудары и даты их начала
Боевые действия танковых соединений Красной Армии
К 23 июля, в результате начавшегося 17 июля контрнаступления войск Красной Армии, было восстановлено положение, занимаемое ими до начала наступления немцев (5 июля)

Линия фронта и районы сосредоточения войск Красной Армии к началу её наступления
Направления ударов войск Красной Армии в период 12 июля—5 августа
Направления ударов войск Красной Армии в период 5—18 августа
К 17 июля восстановлено положение, занимаемое войсками Красной Армии до начала наступления немцев (5 июля)
Линия фронта войск Красной Армии на 5 августа
Разгром Орловской группировки немецко-фашистских войск
① Болховская операция (12—30 июля)
② Орловская операция (12 июля—5 августа)
Направления ударов войск Красной Армии в период 3—23 августа
③ Разгром Томаровской и Борисовской группировок немецко-фашистских войск (4—6 августа, 4—7 августа)
④ Разгром Белгородской группировки немецко-фашистских войск (4—5 августа)
Разгром Белгородско-Харьковской группировки немецко-фашистских войск
Боевые действия танковых соединений Красной Армии
Даты освобождения городов
Контрудары и направления отступления немецко-фашистских войск
Переброска войск с других участков фронта и из Западной Европы

Масштаб 1:2 000 000 (1 см—20 км)

км 20 0 20 40 60 80 км

„Этот год был переломным прежде всего потому, что в этом году Красной Армии впервые за время войны удалось осуществить большое летнее наступление против немецких войск...

Этот год был переломным годом ещё потому, что Красной Армии удалось в сравнительно короткий срок перебить и перемолоть наиболее опытные старые кадры немецко-фашистских войск, закалив вместе с тем и умножив свои собственные кадры в успешных наступательных боях в течение года...

Этот год был переломным годом, наконец, потому, что успешное наступление Красной Армии коренным образом ухудшило хозяйственное и военно-политическое положение фашистской Германии, поставив её перед глубочайшим кризисом...

Истекший год был переломным годом не только в ходе военных действий, но и в работе нашего тыла. Перед нами не стояли уже такие задачи, как эвакуация предприятий на восток и перевод промышленности на производство вооружения. Советское государство имеет теперь слаженное и быстро растущее военное хозяйство. Стало быть все усилия народа могли быть сосредоточены на увеличении производства и дальнейшем совершенствовании вооружения, особенно танков, самолётов, орудий, самоходной артиллерии. В этом мы достигли крупных успехов".

СТАЛИН (Из доклада от 6.11.1943 г.)

а Киевская операция и расширение плацдарма на правом берегу реки Днепр (3 ноября—31 декабря 1943 г.)

Масштаб 1:3 500 000 (1 см—35 км)

- Линия фронта на 3 ноября
- Линия фронта на 6 ноября
- Линия фронта на 12 ноября
- Линия фронта на 24 декабря
- Линия фронта на 31 декабря
- 6.11 Даты освобождения городов
- Направление ударов войск Красной Армии 3 ноября—23 декабря
- Направление ударов войск Красной Армии 24—31 декабря
- Направление ударов войск Красной Армии после 31 декабря
- Перегруппировка пехоты, танков и артиллерии с Букринского на Лютежский плацдарм (25–31 октября 1943 г.)
- Контрудары и отступление немецко-фашистских войск

- Линия фронта на 19 ноября 1942 г.
- Направление ударов войск Красной Армии в период зимней кампании 1942—1943 гг. (19 ноября 1942 г.—31 марта 1943 г.)
- Линия фронта на 31 марта—5 июля 1943 г.
- Направление ударов войск Красной Армии в период летней кампании 1943 г. (5 июля—декабрь 1943 г.)
- Линия фронта к концу 1943 г.
- Планы немцев на лето 1943 г.
- Территория, захваченная немцами в 1943 г. (5–12 июля)
- Окруженные и уничтоженные группировки немецко-фашистских войск
- 25.10 Даты освобождения городов
- Контрудары немецко-фашистских войск

ВАЖНЕЙШИЕ ОПЕРАЦИИ 1943 г.

1. Наступление Красной Армии и разгром немцев под Сталинградом (19 ноября 1942 г.—2 февраля 1943 г.)
2. Наступление Красной Армии и разгром немцев на Кавказе; провал немецких планов по отвлечению главных резервов Красной Армии на юг и захвату нефтяных районов (ноябрь 1942 г.—март 1943 г.)
3. Острогожско-Россошанская операция (январь 1943 г.)
4. Воронежско-Касторненская операция (январь 1943 г.)
5. Прорыв блокады Ленинграда (январь 1943 г.)
6. Курская операция
7. Великолукская операция (24 ноября 1942 г.—20 января 1943 г.)
8. Ликвидация Демянского укрепленного плацдарма немцев (февраль 1943 г.)
9. Ликвидация Ржевского укрепленного плацдарма немцев (ноябрь 1942 г.—март 1943 г.)
10. Разгром немцев под Курском (июль—август 1943 г.)
11. Освобождение Донбасса
12. Ликвидация Таманского укрепленного плацдарма немцев (Северокавказский фронт)
13. Невельская операция (1-й Прибалтийский фронт, декабрь 1943 г.)

(1) Контрудар Котельниковской группировки немцев (группа Манштейна) с целью освободить окруженные 6 А и 4 ТА под Сталинградом

(2) Контрудар немцев в районе Харьков-Донбасс (февраль 1943 г.)

(3) Контрудар немцев в районе Житомир (ноябрь-декабрь 1943 г.)

Масштаб 1:7 500 000 (1 см—75 км)

км 75 0 75 150 225 300 км

1944 ГОД—ГОД РЕШАЮЩИХ ПОБЕД

(ДЕСЯТЬ СОКРУШИТЕЛЬНЫХ УДАРОВ КРАСНОЙ АРМИИ И ПОЛНОЕ ИЗГНАНИЕ НЕМЦЕВ ИЗ ПРЕДЕЛОВ СОВЕТСКОГО СОЮЗА)

а Разгром немцев в районе Печенга (десятый удар)

б Окружение и разгром немцев в районе Корсунь-Шевченковский (29.1—17.2 1944 г.)

Масштаб 1:2 000 000 (1 см—20 км)

В результате разгрома немцев в районе Корсунь-Шевченковский уничтожено десять дивизий и одна бригада немецко-фашистских войск.

Линия фронта к 29.1 · Направления ударов на оперативное окружение (29.1—3.2) · Линия фронта к исходу 3.2 · Направления ударов на тактич. окружение и уничтожение (4—17.2) · Внешняя линия фронта к исходу 8.2

...четвёртый год войны оказался годом решающих побед советских армий и армий наших союзников над немецкими войсками, когда немцы, вынужденные на этот раз вести войну на два фронта, оказались отброшенными к границам Германии.

В итоге истекший год завершился изгнанием немецких войск из пределов Советского Союза, Франции, Бельгии, средней Италии и перенесением военных действий на территорию Германии.

...вслед за Италией из войны были выведены и другие союзники Германии—Финляндия, Румыния, Болгария. Следует отметить, что эти государства не только вышли из войны, но и порвали с Германией и объявили ей войну..."

СТАЛИН (Из доклада от 6.11.1944 г.)

в Территория Советского Союза, освобожденная Красной Армией от немецко-фашистских захватчиков в 1941—44 гг.

Союзники Германии, выведенные из войны · Территория западно-европейских государств, освобожденная от немецко-фашистских захватчиков

Масштаб 1:30 000 000 (1 см—300 км)

Масштаб 1:6 000 000 (1 см—60 км)

км 75 0 75 150 225 300 км

ФАШИСТСКАЯ ГЕРМАНИЯ В ТИСКАХ МЕЖДУ ДВУМЯ ФРОНТАМИ

ИЮНЬ 1944 г.

НОЯБРЬ 1944 г.

Линия фронта войск Красной Армии
Линия фронта войск союзников
Районы сосредоточения войск союзников
Основные районы борьбы сил внутреннего сопротивления
Территория, освобожденная силами внутреннего сопротивления

Масштаб 1:20000000 (1 см—200 км)

км 200 0 200 400 600 800 км

Разгром берлинской группировки немецко-фашистских войск (16.4—8.5)

ⓐ Масштаб 1:3000000 (1 см—30 км)

Направления ударов войск Красной Армии

Укрепления немцев на путях к Берлину

„Красная Армия достойно выполнила свой патриотический долг и освободила нашу отчизну от врага. Отныне и навсегда наша земля свободна от гитлеровской нечисти. Теперь за Красной Армией остаётся её последняя заключительная миссия: довершить вместе с армиями наших союзников дело разгрома немецко-фашистской армии, добить фашистского зверя в его собственном логове и водрузить над Берлином знамя победы."

СТАЛИН (Из доклада от 6.11.1944 г.)

Штурм Кёнигсберга (6—9.4)

ⓑ 1:500000 (1 см—5 км)

Линия фронта войск Кр. Арм. на 5.4

Направление ударов войск Кр. Арм.

Оборонительные обводы немцев

Потери немцев: убитых до 42 000, пленных более 92 000

Масштаб 1:6000000 (1 см—60 км)

км 75 0 75 150 225 300 км

Линии фронтов к началу 1945 года

Направления ударов войск Красной Армии зимой 1945 года

Линия фронта к концу зимнего наступления войск Красной Армии (февраль—март)

Направления ударов войск Красной Армии весной 1945 года

Наступление войск союзников

Контрудары и отступление немецко-фашистских войск

Окруженные и уничтоженные группировки немецко-фашистских войск

3.5 Места и даты встреч войск Красной Армии с войсками союзников

9.5 Даты освобождения и взятия городов

А ОСНОВНЫЕ РАЙОНЫ БОЕВОЙ ДЕЯТЕЛЬНОСТИ ПАРТИЗАНСКИХ ОТРЯДОВ (1941—44 гг.)

„Войну с фашистской Германией нельзя считать войной обычной. Она является не только войной между двумя армиями. Она является вместе с тем великой войной всего советского народа против немецко-фашистских войск"
СТАЛИН (Из выступления по радио от 3.7.1941 г.)

Партизанские отряды
Соединения партизанских отрядов
Районы, контролируемые партизанскими отрядами
Связь с „Большой землей"

Рейды соединения дважды Героя Сов. Союза генерал-майора С. А. Ковпака:
Сталинский рейд (1942—43 гг.)
Поход на Карпаты (1943 г.)
Рейд соединения Героя Сов. Союза М. И. Наумова (1943—44 гг.)
Рейд дивизии им. Ковпака, под командованием Героя Сов. Союза П. Вершигора (1944 г.)
Рейд соединения под командованием Шукаева
Рейд соединения под командованием Мельника (1943—44 гг.)
Линия наибольшего продвижения немцев на восток

Б ПАРТИЗАНСКАЯ БОРЬБА В ТЫЛУ ВРАГА (1941—44 гг.)

Крупнейшие объекты, уничтоженные партизанами:
Гарнизоны
Базы горючего
Склады
Заводы
Мосты на жел. дор.
Рельсы
Жел. дор. депо и ремонтные мастерские
Эшелоны с воинским грузом и техникой
Вывод из строя Днепро-Бугского канала
Места боев с немецко-фашистскими войсками
Самолеты
Радиостанции
Электростанции
Жел. дор. станции
Нефт. вышки

„Шире раздуть пламя партизанской борьбы в тылу врага, разрушать коммуникации врага, взрывать железнодорожные мосты, срывать переброску неприятельских войск, подвоз оружия и боеприпасов, взрывать и поджигать воинские склады, нападать на неприятельские гарнизоны, не давать отступающему врагу сжигать наши села и города, помогать всеми силами, всеми средствами наступающей Красной Армии"
СТАЛИН (Из приказа № 95 от 23.2.1943 г.)

В „РЕЛЬСОВАЯ ВОЙНА"

Количество подорванных жел.-дор. рельсов
Жел. дороги, подвергшиеся наибольшему разрушению

В результате операций за 5 месяцев 1943 г. (август—декабрь) было взорвано 363262 рельса, что составляет 2270 км одноколейного железнодорожного пути.

Схема распределения крушений на железных дорогах Белорусской ССР (За период с 1.1.43 г. по 1.5.43 г.)

Количество пущенных под откос эшелонов с живой силой и военной техникой немцев

1:13 000 000 (1 см—130 км)

Сведения о партизанском движении за 1941 г. показаны неполностью

Масштаб 1:10 000 000 (1 см—100 км)

км 100 0 100 200 300 400 км

ОККУПАЦИЯ ГЕРМАНИИ и АВСТРИИ

Границы зон и секторов, оккупированных:
- Союзом Советских Социалистических Республик
- Соединенными штатами Америки
- Великобританией
- Францией
- Межсоюзнический район (см. на дополнительной карте „б“)
- Границы „Большого Берлина“ и Вены

Границы земель, Границы провинций — на 31-12-37г.

„Нашей непреклонной целью является уничтожение германского милитаризма и нацизма и создание гарантии в том, что Германия никогда больше не будет в состоянии нарушить мир всего мира“.
(Из заявления руководителей трех союзных держав на Крымской конференции)

а Секторы оккупации „Большого Берлина“
Масштаб 1:400000 (1 см – 4 км)

б Секторы оккупации Вены
Масштаб 1:400000 (1 см – 4 км)

Цифрами на карте обозначены:
I Княжество Лихтенштейн

Земли:
1 Гамбург
2 Бремен
3 Шаумбург-Липпе
4 к зем. Брауншвейг
5 к зем. Тюрингия

Провинции:
6 к пров. Саксония
7 к пров. Гессен-Нассау
8 Гогенцоллерн
9 к зем. Анхальт

Масштаб 1:5000000 (1 см—50 км)
км 50 0 50 100 150 200 км

ПОБЕДА СОВЕТСКИХ ВОЙСК НА ДАЛЬНЕМ ВОСТОКЕ. КАПИТУЛЯЦИЯ ЯПОНИИ

(9 АВГУСТА—2 СЕНТЯБРЯ 1945 г.)

„После окончания войны в Европе перед союзными державами встала задача ликвидации японской агрессии на востоке, чтобы ускорить восстановление мира во всём мире. Советский Союз не мог остаться в стороне от решения этой задачи как в силу вытекающих для него союзнических обязательств, существовавших между СССР и его союзниками, так и потому, что этого настойчиво требовали интересы нашей безопасности на востоке. Мы все помним, что Япония в прошлом не раз нападала на нашу страну, и на востоке для нашего государства существовала постоянная угроза японского нашествия. Всё это сделало неизбежным вступление Советского Союза в войну против Японии".

МОЛОТОВ (Из доклада от 6.11.1945 г.)

С капитуляцией Японии было ликвидировано черное пятно, которое оставило в сознании народа поражение русских войск в 1904 году.

Вместе с тем безоговорочная капитуляция Японии „...означает, что южный Сахалин и Курильские острова отойдут к Советскому Союзу и отныне они будут служить не средством отрыва Советского Союза от океана и базой японского нападения на наш Дальний Восток, а средством прямой связи Советского Союза с океаном и базой обороны нашей страны от японской агрессии".

(СТАЛИН)

ЧИСЛЕННОСТЬ И ВООРУЖЕНИЕ КВАНТУНСКОЙ АРМИИ

в 1933 г.—100000 чел.
в 1937 г.—200000 чел.
в 1940 г.—420000 чел.
в июне 1941 г.—1000000 чел.
в сент.1941 г.—более 1000000 чел.

В 1945 г. Квантунская армия имела на вооружении: 5 тыс. орудий, 936 самолетов, 1115 танков.

Японцы организовали мощную оборону, создав 15 укрепленных районов, в которых насчитывалось более 1000 дотов.

В мае 1945 г. собственно Квантунская армия насчитывала более 1000000 чел., кроме того, японцы организовали армию „Маньчжоу-Го" численностью в 170 тыс. чел. и беломонгольские части князя Дэвана численностью в 12 тыс. чел.

Условные обозначения

- Линия фронта войск Красной Армии на 9 августа 1945 г.
- Направления ударов войск Красной Армии
- 20.8 — Даты взятия городов и островов
- Боевые действия танковых и мотомеханизированных соединений Красной Армии
- Воздушные десанты Красной Армии
- Исходные позиции Тихоокеанского флота
- Боевые действия Тихоокеанского флота
- Боевые действия Амурской флотилии
- Направления ударов монгольской конницы под командованием маршала Чойбалсана
- Укрепленные районы и оборонительные рубежи японских войск
- Т — Важнейшие аэродромы японской армии
- Важнейшие военно-морские базы Японии
- 3 ФР. — Штабы фронтов японской армии
- Сопротивление, контратаки и отступление японских войск
- Линия японо-китайского фронта на август 1945 г.
- Основные районы действия китайских партизан в Северном Китае (август 1945 г.)
- Бомбовые удары авиации США по городам Японии
- Взрывы атомных бомб
- 2.9.45 — Следование флота союзников в Токийскую бухту и подписание акта о безоговорочной капитуляции Японии (2 сентября 1945 г.)

1:9000000 (в см—90 км)

км 100 0 100 200 300 400 км

ГОСУДАРСТВА МИРА ВО ВТОРОЙ МИРОВОЙ ВОЙНЕ

ГОСУДАРСТВА, НЕПОСРЕДСТВЕННО ВОЕВАВШИЕ СО СТРАНАМИ ОСИ

ВЕЛИКИЕ ДЕРЖАВЫ:

- СССР, 22.6.1941 г.
- США, 7.12.1941 г.
- ВЕЛИКОБРИТАНИЯ (1), 3.9.1939 г.
- ФРАНЦИЯ (2), 3.9.1939 г.
- КИТАЙ, 7.7.1937 г.

ОСТАЛЬНЫЕ ГОСУДАРСТВА И ВЛАДЕНИЯ США, ВЕЛИКОБРИТАНИИ И ФРАНЦИИ *

ЭФИОПИЯ,	1.10.1935 г.	НОРВЕГИЯ,	9.4.1940 г
ЧЕХОСЛОВАКИЯ (11),	15.3.1939 г.	БЕЛЬГИЯ (6),	10.5.1940 г
АЛБАНИЯ (3),	7.4.1939 г.	ГОЛЛАНДИЯ (7),	10.5.1940 г
ПОЛЬША (4),	1.9.1939 г.	ЛЮКСЕМБУРГ (8),	10.5.1940 г.
АВСТРАЛ. СОЮЗ,	3.9.1939 г.	ГРЕЦИЯ (9),	6.4.1941 г.
ИНДИЯ,	3.9.1939 г.	ЮГОСЛАВИЯ (10),	6.4.1941 г.
НОВ. ЗЕЛАНДИЯ,	3.9.1939 г.	МОНГОЛЬСК. НАРОДН. РЕСПУБЛ.	22.6.1941 г.
ЮЖ.-АФР. СОЮЗ,	6.9.1939 г.		
КАНАДА,	10.9.1939 г.		

* Владения других государств закрашены цветом метрополии

ГОСУДАРСТВА, ОБЪЯВИВШИЕ ВОЙНУ СТРАНАМ ОСИ

ГВАТЕМАЛА (22),	9.12.1941 г.	МЕКСИКА,	2.6.1942 г.	ПЕРУ,	11.2.1945 г.
ДОМИНИКАНСКАЯ РЕСП. (23),	9.12.1941 г.	ФИЛИППИНЫ,	14.6.1942 г.	ЧИЛИ,	14.2.1945 г.
КОСТА-РИКА (24),	8.12.1941 г.	БРАЗИЛИЯ,	22.8.1942 г.	УРУГВАЙ (35),	15.2.1945 г
КУБА (25),	9.12.1941 г.	ИРАК,	16.1.1943 г.	ВЕНЕСУЭЛА (36),	16.2.1945 г.
НИКАРАГУА (26),	8.12.1941 г.	ИРАН,	9.9.1943 г.	ТУРЦИЯ,	23.2.1945 г.
ГАИТИ (27),	10.12.1941 г.	КОЛУМБИЯ (31),	28.11.1943 г.	ЕГИПЕТ,	24.2.1945 г.
ГОНДУРАС (28),	9.12.1941 г.	БОЛИВИЯ (32),	7.4.1943 г.	СИРИЯ (38),	26.2.1945 г.
ПАНАМА (29),	9.12.1941 г.	ЛИБЕРИЯ (37),	26.1.1944 г.	ЛИВАН (39),	27.2.1945 г.
САЛЬВАДОР (30),	9.12.1941 г.	ЭКВАДОР (33),	5.2.1945 г.	САУДОВСКАЯ АРАВИЯ,	1.3.1945 г.
		ПАРАГВАЙ (34),	9.2.1945 г.	АРГЕНТИНА,	27.3.1945 г.

НЕЙТРАЛЬНЫЕ ГОСУДАРСТВА

- АФГАНИСТАН
- ПОРТУГАЛИЯ (19)
- ШВЕЙЦАРИЯ (20)
- ЩВЕЦИЯ
- ЭЙРЕ (21)
- ИСПАНИЯ (18)

ГОСУДАРСТВА ОСИ:

- ГЕРМАНИЯ (12), 11.3.1938 г.
- ИТАЛИЯ (13), 4.10.1935 г.
- ЯПОНИЯ, 7.7.1937 г.

СИАМ, 25.1.1942 г.

АВСТРИЯ (14)—захвачена Германией в марте 1938 г.
МАНЬЧЖУРИЯ—захвачена Японией в сент. 1931 г.

БЫВШИЕ СОЮЗНИКИ ГЕРМАНИИ:

- БОЛГАРИЯ (17), 6.4.1941 г.
- ВЕНГРИЯ (15), 10.4.1941 г.
- РУМЫНИЯ (16), 22.6.1941 г.
- ФИНЛЯНДИЯ, 22.6.1941 г.

В таблице указаны даты нападения агрессора или объявления состояния войны одному или нескольким государствам из гитлеровской коалиции. Для Китая и Эфиопии помещены даты фактически существовавшего состояния войны с момента нападения Японии (7.7.1937 г.) и Италии (4.10.1935 г.), тогда как официальное объявление состояния войны было сделано Китаем 9.12.1941 г., Эфиопией 1.12.1942 г.

РАСПАД ГИТЛЕРОВСКОГО БЛОКА В ЕВРОПЕ

	ИТАЛИЯ	РУМЫНИЯ	ФИНЛЯНДИЯ	БОЛГАРИЯ	ВЕНГРИЯ
Выход из войны	3.9.1943 г.	24.8.1944 г.	4.9.1944 г.	8.9.1944 г.	28.12.1944 г.
Объявление войны Германии	13.10.1943 г.	25.8.1944 г.	4.3.1945 г.	8.9.1944 г.	28.12.1944 г.

Масштаб по экватору 1:140 000 000 (в 1 см—1400 км)

ГЕОГРАФО-СТАТИСТИЧЕСКИЕ СВЕДЕНИЯ

РАЗМЕРЫ ЗЕМЛИ

Экваториальный диаметр . . . . . 12 756,5 км
Полярный диаметр . . . . . 12 713,7 „
Длина окружности меридиана . . . . . 40 008,6 „
Длина окружности экватора . . . . . 40 075,7 „
Поверхность Земли (суша 29%, вода 71%) . . . 510 млн. км²

Объем Земли . . . . . 1 080 000 млн. км³
Плотность Земли 5,5
Среднее расстояние до Солнца . . . . . 149 500 тыс. км
Расстояние от Земли до Луны . . . . . 384,4 тыс. км

ДЛИНЫ ДУГ МЕРИДИАНОВ и ПАРАЛЛЕЛЕЙ

Географическая широта	0°	10°	20°	30°	40°	50°	60°	70°	80°
Длина дуги меридиана в 1° (в км) . .	110,6	110.6	110,7	110,9	111,0	111,2	111,4	111,6	111,7
Длина дуги параллели в 1° (в км) . .	111,3	109,6	104,6	96,5	85,4	71,7	55,8	38,2	19,4

ЧАСТИ СВЕТА

Название	Площадь в млн. км²	Население в тыс. чел. на 1938 г.	Название	Площадь в млн. км²	Население в тыс. чел. на 1938 г.
Азия	41,8	1 159 792	Антарктика	свыше 14,0	—
Африка	ок. 30,0	153 600	Европа	11,6	531 391
Северная Америка	24,3	181 440	Австралия и Океания	ок. 9,0	10 884
Южная Америка	18,2	89 880			
			В целом около:	149,0	2 127 000

ОКЕАНЫ И ГЛАВНЕЙШИЕ МОРЯ

Название	Площадь в тыс. км²	Наибольшая глубина в км	Название	Площадь в тыс. км²	Наибольшая глубина в км
Тихий океан	180 000	10,6[1]	Черное море	410	2,2
Берингово море	2 280	4,1	Азовское море	38	0,015
Южно-Китайское море	2 140	5,4	Индийский океан	75 000	7,4
Охотское море	1 720	4,0[1]	Андаманское море	790	4,0[1]
Восточно-Китайское море	1 240	2,7[1]	Красное море	450	2,6[1]
Японское море	980	4,2[1]	Северный Ледовитый океан . .	13 100	5,4[1]
Атлантический океан	93 400	9,2[1]	Баренцово море	1 400	0,5[1]
Карибское море	2 600	7.2[1]	Карское море	850	0,5[1]
Средиземное море	2 560	4,6[1]	Восточно-Сибирское море	850	0,2
Северное море	570	0,8[1]	Море Лаптевых	640	3,8
Балтийское море	410	0,4[1]	Белое море	95	0.3

[1] Глубины указаны по уточненным данным на 1947 г.

ГЛАВНЕЙШИЕ ОЗЕРА

Название	Площадь в тыс. км²	Высота поверхности воды над уровнем моря	Наибольшая глубина в м
СССР			
Каспийское море	424,3	—28	980
Аральское море	63,8	53	68
Байкал	31,5	454	1741
Ладожское	18,4	4	225
Балхаш	17,3	340	26,5
Онежское	9,9	33	120
Таймыр	6,0—7,0	—	—
Иссык-Куль	6,2	1609	702
Ханка	4,4	69	10
Рыбинское водохранилище	4,1	102	—
Чудское с Псковским	3,6	30	14,6
Чаны	2,6	103	10
Ильмень	1,1[1]	18	9,7
Зайсан	1,8	383	8,5
Севан	1,4	1916	98,7
Белое	1,2	111	8
Имандра	0,8	128	67
Эльтон	0,15	—18	0,8
ЕВРОПА (без СССР)			
Венэрн	5,5	44	98
Веттэрн	1,9	88	119
Сайма	1,8	76	58
Инари	1,4	114	св. 80
Меларэн	1,1	0,3	64
Женевское	0,6	309	310
АЗИЯ (без СССР)			
Куку-нор	4,8	3205	38
Урмия	4,7	1275	15
Ван	3,7	1720	25
Хубсугул-далай (Косогол)	3,4	1624	270
Мертвое море	1,0	—393	399
АФРИКА			
Виктория	68,0	1135	80
Танганьика	32,9	773	1435
Ньяса	30,8	464	706
Чад	11,0[2]	243	4
Рудольф	8,5	407	73
Альберт	5,3	—	48
Тана	3,1	1755	14
СЕВЕРНАЯ АМЕРИКА			
Верхнее	82,4	183	397
Гурон	59,6	177	229
Мичиган	58,0	177	281
Большое Медвежье	30,2	120	137
Большое Невольничье	28,9	158	140
Эри	25,7	175	64
Виннипег	24,3	216	19
Онтарио	19,5	75	236
Атабаска	7,9	210	св. 60
Никарагуа	7,7	—	70
Большое Соленое	4,7	1281	16
ЮЖНАЯ АМЕРИКА			
Титикака	6,9	3812	272
АВСТРАЛИЯ			
Эйр (в период дождей)	13,0—15,0	—12	–

[1] В период паводка до 2,2 тыс. км².

[2] В период дождей до 22,0 тыс. км².

ПРОЛИВЫ

Название	Ширина в км	Бассейны, соединяемые проливом
Баб-эль-Мандебский	26	Красное море и Аденский залив
Бассов	204	Тасманово море и Индийский океан
Бельт Большой	16	Балтийское и Северное моря
Бельт Малый	0,6	
Берингов	85	Берингово и Чукотское моря
Бориса Вилькицкого	56	Море Лаптевых и Карское море
Босфор	0,7	Черное и Мраморное моря
Гибралтарский	14	Средиземное море и Атлантический океан
Гудзонов	59	Гудзонов залив и Атлантический океан
Дарданеллы	1,3	Мраморное и Эгейское моря
Зунд	3,7	Балтийское и Северное моря
Карские ворота	49	Баренцово и Карское моря
Керченский	4,3	Черное и Азовское моря
Корейский	140	Восточно-Китайское и Японское моря
Лаперуза	43	Охотское и Японское моря
Магелланов	4	Атлантический и Тихий океаны
Малаккский	36	Андаманское и Южно-Китайское моря
Мессинский	3,5	Тирренское и Ионическое моря
Па-де-Кале	32	Северное море и Атлантический океан
Татарский	7,4	Охотское и Японское моря
Формозский	136	Восточно-Китайское и Южно-Китайское моря
Цусимский	46	Восточно-Китайское и Японское моря
Югорский Шар	2,8	Баренцово и Карское моря

ВАЖНЕЙШИЕ КАНАЛЫ

Название	Длина в км	Год открытия
Беломорско-Балтийский им. Сталина	227	1933
Канал им. Москвы (Москва—Волга)	128	1937
Суэцкий	165,8	1869
Панамский	81,1	1915
Кильский	98,0	1895
Коринфский	6,3	1893

ВАЖНЕЙШИЕ РЕКИ

Название	Длина в км
СССР	
Амур с Шилкой и Ононом	4367
Амур от слияния рек Шилка и Аргунь	2890
Уссури	963
Лена	4270
Обь с Катунью	4249
Обь от слияния рек Бия и Катунь	3635
Иртыш	4451
Енисей	4127
Ангара	1893
Волга	3694
Сыр-Дарья с Нарыном	2663
Сыр-Дарья от слияния рек Нарын и Кара-дарья	1969
Колыма с Аян-Уряхом	2600
Урал	2443
Аму-Дарья с Пянджем, Вахан-дарьей и Вахджиром	2294
Аму-Дарья от слияния рек Вахш и Пяндж	1297
Днепр	2248
Оленек	2084
Дон	1980
Индигирка от слияния рек Хостах и Тарын-Юрях	1900
Печора	1814
Хатанга с Мойеро	1511
Кура	1490
Или с Текесом	1385
Днестр	1372
Северная Двина с Сухоной	1312
Северная Двина от слияния рек Юг и Сухона	750
Яна от слияния рек Дулгалах и Сартанг	1172
Западная Двина	1003
Кубань	907
Южный Буг	764
ЕВРОПА (без СССР)	
Дунай	2850
Рейн	1326
Эльба	1154
Висла	1124
Тахо	1010
Луара	992
Эбро	930
Одер	903
Сена	770
Рона	757
По	652
Торнио-йоки с Муонио	570
Темза	336
АЗИЯ (без СССР)	
Янцзыцзян	5200
Меконг	4500
Хуанхэ	4100
Инд	3180
Брамапутра	2900
Ганг	2700
Евфрат	2700
Салуин	2500
Иравади с Нмайкой	2100
Тарим	2000
Тигр	1950
Годавари	1500
АФРИКА	
Нил с Белым Нилом, Бахр-эль-Джеблем и Кагерой	6500
Конго с Луалабой	4600
Нигер	4160
Замбези	2660
Оранжевая	1860
Лимпопо	1600
СЕВЕРНАЯ АМЕРИКА	
Миссисипи с Миссури	6793
Макензи с Пис	4046
Юкон	3700
Св. Лаврентия с Сент-Луис	3058
Колорадо	2900
Рио-Гранде-дель-Норте	2800
Колумбия	2250
ЮЖНАЯ АМЕРИКА	
Амазонка	5500
Ла-Плата с Параной	4700
Сан-Франциско	2900
Ориноко	2400
АВСТРАЛИЯ	
Муррей с Дарлингом	3490
Муррей	1632
Дарлинг	2450

ВАЖНЕЙШИЕ ОСТРОВА

Название	Площадь в тыс. км²
СССР	
Новая Земля	82,6
северный остров	48,2
южный остров	33,2
прочие о-ва	1,2
Сахалин	77,0
Северная Земля	37,9
Октябрьской Революции	14,5
Большевик	11,8
Комсомолец	8,9
Пионер	1,5
прочие о-ва Северной Земли	1,2
Новосибирские	31,5
Земля Франца-Иосифа	18,9
Курильские	14,1
Врангеля	7,3
Ляховские	6,6
Колгуев	5,2
Вайгач	3,3
Сарема (Эзель)	2,6
Хиума (Даго)	1,0
ИНОСТРАННЫЕ ГОСУДАРСТВА	
Гренландия	2176
Новая Гвинея	790
Борнео	734
Мадагаскар	590
Баффинова Земля	522
Суматра	440
Великобритания	230
Хонсю	228
Виктория	208
Земля Гранта и Земля Элесмира	194
Целебес	179
Новая Зеландия (о. Южный)	150
Ява	126
Новая Зеландия (о. Северный)	115
Куба	114,5
Ньюфаундленд	109
Лусон	105,7
Исландия	102,8
Минданао	95,6
Ирландия	84
Хоккайдо	77,9
Гаити	76,5
Тасмания	68
Цейлон	65,6
Шпицберген	65,5
Огненная Земля	48
Формоза	36
Хайнань	34
Тимор	33
Ванкувер	32
Сицилия	26
Сардиния	24,1
Гавайские	16,6
Ямайка	11,5
Кипр	9,3
Порто-Рико	8,9
Корсика	8,7
Крит	8,3
Родос	1,4
Мальта	0,25

ВАЖНЕЙШИЕ ВЕРШИНЫ

Название горной группы или страны	Вершина	Высота в метрах
СССР		
Памир	Пик Сталина	7495
Тянь-Шань	Пик Победы	7439
Памир	Пик Ленина	7127
Тянь-Шань	Хан-Тенгри	6992
Большой Кавказ	Эльбрус	5633
Большой Кавказ	Казбек	5047
Камчатские горы	Ключевская сопка (вулк.)	4850
Алтай	Белуха	4620
Саяны	Мунку-Сардык	3491
Карпаты	Говерла	2058
Урал	Народная	1885
Крымские горы	Роман-Кош	1545
ЕВРОПА (без СССР)		
Альпы (Савойские Альпы)	Монблан	4810
Сьерра-Невада	Муласен	3481
Пиренеи (группа Маладетта)	Пик-де-Ането	3404
Родопские горы	Мус-Алла	2924
Апеннины	Корно (Гран-Сассо-д'Италия)	2914
Карпаты	Герлаховка	2663
Трансильванские Альпы	Негою	2544
Скандинавские горы	Глиттертинн	2481
Балканы	Юмрукчал	2372
Грэмпиэнские горы	Бен-Невис	1343
АЗИЯ (без СССР)		
Гималаи	Эверест	8884
Каракорум	Годуин Остен	8611
Гималаи	Кинчинджунга	8580
Гималаи	Даулагири	8180
Гиндукуш	Тирадж-Мир	7750
Куэнь-Лунь	Улуг-Музтаг	7723
Эльбурс	Демавенд	5670
Армянское нагорье	Бол. Арарат	5156
Борнео	Кинабалу	4175
Япония	Фудзи-яма (вулк.)	3778
Цейлон	Педроталагала	2529
АФРИКА		
Танганьика	Килиманджаро	6010
Кения	Кения	5195
Уганда	Рувенцори	5118
Абиссинское нагорье	Рас-Дашан	4620
Атлас	Тамджут	4173
Канарские острова	Тенерифе	3707
Драконовы горы	Кеткин-Пик	3660
Драконовы горы	Монт-о-Сурс	3280
Мадагаскар	Царатанана	2880
СЕВЕРНАЯ АМЕРИКА		
Аляскинский хребет	Мак-Кинлей (Мак-Кинли)	6190
Хребет Св. Ильи	Логан	6050
Мексиканское плоскогорье	Орисаба (вулк.)	5700
Мексиканское плоскогорье	Попокатепетль (вулк.)	5452
Сьерра-Невада	Уитни	4420
Каскадные горы	Рейнир	4391
Каскадные горы	Шаста	4374
Аппалачи	Митчелл	2044
ЮЖНАЯ АМЕРИКА		
Чилийские Кордильеры	Аконкагуа	7040
Чилийские Кордильеры	Мерседарио	6770
Боливийские Кордильеры	Хуаскаран	6763
Боливийские Кордильеры	Токорпури	6755
Боливийское нагорье	Льюльяйльяко (вулк.)	6723
Эквадорские Кордильеры	Чимборасо	6310
Эквадорские Кордильеры	Котопахи (вулк.)	5943
Перуанские Кордильеры	Мисти (вулк.)	5825
Бразильское нагорье	Итатиая	2821
Гвианское нагорье	Рораима	2632
АВСТРАЛИЯ		
Австралийские Альпы	Косцюшко	2234
Хребет Ливерпул	Си-Вью	1830
Горы Масгрейв	Вудрофф	1594
ОКЕАНИЯ		
Новая Зеландия	Гора Кука	3764

НАИБОЛЬШИЕ БЕЗВОДНЫЕ ВПАДИНЫ НА МАТЕРИКАХ

Название впадины	Отметка в метрах	Название впадины	Отметка в метрах
Асале (Французское Сомали)	—174	Карагие (СССР—вост. побережье Каспийского моря)	—132
Турфанская (Китай, Синьцзян)	—154	На границе Эритреи и Эфиопии	—120
Каттара (Египет)	—134	Долина Смерти (США, Большой Бассейн)	— 85

НАИБОЛЬШИЕ ГЛУБИНЫ ОКЕАНОВ

Океан	Впадина	Глубина в метрах	Океан	Впадина	Глубина в метрах
Тихий	Филиппинская	10 554[1]	Тихий	Атакамская	7 635
Тихий	Марианская	9 814	Тихий	Алеутская	6 700
Тихий	Тускарора	9 435	Атлантический	Порто-Рико	9 219[1]
Тихий	Кермадек	9 427	Атлантический	Сандвичева	8 264
Тихий	Бугенвиль (у Соломоновых островов)	9 148	Индийский	Яванская	7 450

[1] Глубина указана по уточненным данным на 1947 г.

ПЛОЩАДЬ, НАСЕЛЕНИЕ и СТОЛИЦЫ ГОСУДАРСТВ, ДОМИНИОНОВ и ВЛАДЕНИЙ

Название	Площадь в тыс. км²	Население в тыс. чел.	Год переписи или исчисления	Столица или центр	Население в тыс. чел.	Год переписи или исчисления
СССР	свыше 22 000	ок. 193 000	по довоенным данным	Москва	4 137	1939
РСФСР	16 922	108 800		Москва	4 137	1939
УССР	576,6	40 200		Киев	846	1939
БССР	207,6	10 400		Минск	239	1939
Узбекская ССР	407,5	6 300		Ташкент	585	1939
Казахская ССР	2 753,8	6 100		Алма-Ата	230	1939
Грузинская ССР	76,2	3 500		Тбилиси	519	1939
Азербайджанская ССР	85,7	3 200		Баку	809	1939
Литовская ССР	65,2	2 900		Вильнюс	208	1937
Молдавская ССР	33,8	2 400		Кишинев	114	1937
Латвийская ССР	64,5	1 900		Рига	385	1935
Киргизская ССР	196,9	1 500		Фрунзе	93	1939
Таджикская ССР	142,6	1 500		Сталинабад	83	1939
Армянская ССР	29,8	1 300		Ереван	200	1939
Туркменская ССР	484,8	1 300		Ашхабад	127	1939
Эстонская ССР	45,1	1 100		Таллин	146	1939
Карело-Финская ССР	178,5	500		Петрозаводск	70	1939
ЕВРОПА						
Австрия	84	7 009	1939	Вена	1 418	1945
Албания, Народная Республика	28	1 106	1941	Тирана	30,8	1930
Андорра	0,45	6	1940	Андорра	0,7	1940
Бельгия	30	8 334	1944	Брюссель	898,3	1944
Болгария	110,7	6 550	1940	София	401,3	1942
Ватикан	0,0004	1	1940	—	—	—
Великобритания	244,1	47 889	1940	Лондон	4 062,8	1938
Венгрия	93,1	9 314	1941	Будапешт	1 162,8	1941
Германия	—	—	—	Берлин	4 338,8	1939
Греция	132,7	7 535	1940	Афины	499,4	1939
Дания	43	4 024	1945	Копенгаген	890	1940
Исландия	103	127,8	1944	Рейкьявик	44,3	1944
Испания	505	27 051	1945	Мадрид	1 175,2	1945
Италия	ок. 301	ок. 45 800	1943	Рим	1491	1943
Лихтенштейн	0,2	11	1941	Вадуц	1,7	1941
Люксембург	2,6	301	1938	Люксембург	57,7	1935
Монако	0,002	24	1940	Монако	1,9	1939
Нидерланды	33	9 090	1944	Гаага	520,9	1942
Норвегия	323	2 952	1940	Осло	275	1938
Польша	310	23 900	1946	Варшава	1 265,7	1938
Португалия (включая Азорские о-ва и о. Мадейра)	92,1	8 133	1945	Лиссабон	709,2	1940
Румыния	237,0	15 686	1941	Бухарест	984	1945
Сан-Марино	0,1	15	1940	Сан-Марино	2	1939
Свободная Территория Триест	0,7	нет сведений		Триест	248	1936
Финляндия (в границах 1944 г.)	325	3 887	1940	Хельсинки	322	1941
Франция	551,4	41 950	1940	Париж	2 725	1946
Чехословакия	127,9	14 004	1930	Прага	962,0	1937
Швейцария	41	4 284	1942	Берн	130,3	1941
Швеция	449	6 597	1944	Стокгольм	654,9	1945
Эйре	69	2 949,7	1943	Дублин	489,3	1941
Югославия, Федеративная Народная Республика	248	15 920	1940	Белград	266	1931
Владения						
Британские:						
Гибралтар	0,005	20	1940	Гибралтар	16,9	1937
Мальта	0,3	279	1944	Ла-Валетта	24,4	1937
Датские:						
Фарерские о-ва	1,4	26	1940	Тёрсхавн	3,6	1935
Норвежские:						
Шпицберген (Свальбард)	63	2,7[1]	—	Лонгиербин	0,6	1938

Название	Площадь в тыс. км²	Население в тыс. чел.	Год переписи или исчисления	Столица или центр	Население в тыс. чел.	Год переписи или исчисления
А З И Я						
Афганистан	650	ок. 10 000	—	Кабул	120[1]	—
Иемен	62	ок. 3 500	—	Сана	20	—
Индия[2]	4 095	388 998	1941	Дели	521,8	1941
Бутан	50	ок. 250	1940	Пунака	нет свед.	нет свед.
Индокитайская Федерация	740	24 461[1]	—	Ханой	149	1936
в том числе Респ. Вьет-Нам (пров. Аннам, Кохинхина и Тонкин)	ок. 330	ок. 19 000	—	Ханой	149	1936
Индонезийская Республика	ок. 570	ок. 55 000[1]	—	Джокьякарта	136,6	1930
Ирак	302	3 560	1942	Багдад	287	1935
Иран	1 644	15 055	1935	Тегеран	540,1	1940
Китай	ок. 9 532	ок. 458 000	1936	Нанкин	1 019	1936
Корея	221	24 326	1940	Сеул	1 114	1942
Ливан	9	1 048	1943	Бейрут	162	1935
Монгольская Народная Республика	1 500	ок. 900	—	Улан-Батор	ок. 100	—
Непал	140	5 574	—	Катманду	109	—
Саудовская Аравия	1 585	ок. 5 750	—	Эр-Рияд	30	—
Сиам (Таи)	518	15 718	1940	Бангкок	695	1940
Сирия	188	2 860	1943	Дамаск	250	1935
Турция	776,7	18 971	1945	Анкара	228	1945
Филиппины	296	16 971	1941	Манила	684,8	1941
Япония	368	ок. 73 109	1940	Токио	6 778,8	1940
Владения и колонии						
Британские:						
Аден (колония)	0,2	53	1938	Аден (Стимер-Пойнт)	32,5	1931
Аден (протекторат)	24,6	100	1940	Аден (Стимер-Пойнт)	32,5	1931
о-ва Бахрейн	0,6	120	1940	Манама	65[1]	—
Бирма	605	16 824	1941	Рангун	400,4	1931
Британская Малайя	132	5 517	1941	Сингапур	490,2	1940
Британское Борнео:						
а) Бруней	6	39	1940	Бруней	10,5	1937
б) Британское Северное Борнео	76	302	1940	Сандакан	13,8	1931
в) Саравак	109	ок. 600	1940	Кучинг	30	1940
Гонконг	1,0	1 640	1941	Виктория	447,8	1937
Катар	22	26	1940	Эль-Бида	5	—
Кипр	9,3	425	1944	Никозия	28,2	1944
Кувейт	5	ок. 100[1]	—	Кувейт	40	—
Оман	151	ок. 500	—	Маскат	4—5	—
Хадрамаут	151	ок. 120	—	Мукалла	18	—
Цейлон	66	6 384	1944	Коломбо	284,2	1931
Португальские:						
Индия Португальская	4	627	1940	Нова-Гоа	12	1931
Макао	0,02	375	1940	Макао	нет свед.	нет свед.
Тимор	19	480	1940	Дилли	6,2	1934
Французские:						
Индия Французская	0,5	324	1941	Пондишери	53,1	1939
Мандатные территории						
Британские:						
Палестина	26	1 740	1944	Иерусалим	155,3	1944
Трансиордания	90	ок. 400	1940	Амман	12	1937
А Ф Р И К А						
Египет	1 000	17 423	1943	Каир	1 312[1]	—
Либерия	120	ок. 2 500	1940	Монровия	26	—
Эфиопия (Абиссиния)	900	ок. 12 000	1939	Аддис-Абеба	150	—
Южно-Африканский Союз	1 224	11 248	1945	Претория	128,6	1936
Международная зона: Танжер	0,6	100	1941	Танжер	46,3	—
Владения, протектораты, колонии						
Англо-Египетский Судан (совладение)	2 511	ок. 6 500	1940	Хартум	44,9	1938
Бельгийское Конго	2 337	ок. 10 426	1945	Леопольдвиль	35,9	1938

Название	Площадь в тыс. км²	Население в тыс. чел.	Год переписи или исчисления	Столица или центр	Население в тыс. чел.	Год переписи или исчисления
Британские:						
Базутоленд	30	ок. 580	1940	Масеру	3,3	1936
Бечуаналенд	712	ок. 275	1940	Мафекинг	5	—
Британское Сомали	176	ок. 350	1940	Бербера	20	—
Гамбия	10,5	ок. 205	1940	Батерст	14,4	1931
Занзибар	2,6	250	1940	Занзибар	50[1]	—
Золотой Берег	204	3 963	1942	Аккра	73	1937
Кения	583	3 940	1944	Найроби	61,3	1937
о. Маврикий	2,1	424	1944	Порт-Луи	61,5	1940
Нигерия	877	21 329	1943	Лагос	167	1944
Ньясаленд	124	1 686	1940	Зомба	3	1937
Свазиленд	17	ок. 160	1940	Мбабане	0,34	—
о. Св. Елены	0,2	4,7	1940	Джемстаун	1,4	1938
Северная Родезия	752	1 385	1943	Лусака	2,4	—
Сейшельские о-ва	0,4	33,6	1943	Виктория	5,8	1938
Сьерра-Леоне	78	1 970	1939	Фритаун	86	1944
Уганда	244	3 931	1940	Энтеббе	7,2	1937
Южная Родезия	389	1 453	1941	Солсбери	52,6	1941
Испанские:						
Западная Сахара (Рио-де-Оро и Ифни)	285	ок. 20	1940	Вилья-Сиснерос	0,3	1930
Испанская Гвинея	27	140[1]	—	Санта-Исабель	8,3	1930
Испанское Марокко	21,2	992	1940	Тетуан	73	1940
Португальские:						
Ангола	1 264,7	3 738	1940	Луанда	61	—
о-ва Зеленого Мыса	4	182	1940	Прайя	32	1940
Мозамбик	771	5 085	1940	Лоренцо-Маркес	47,4	1936
Португальская Гвинея	36	ок. 430	1940	Болама[8]	4	—
Сан-Томе и Принсипе	1	61	1940	Сан-Томе	3,2	—
Французские:						
Алжир	2 205	7 600	1940	Алжир	264,2	1936
Мадагаскар	592	3 900	1940	Тананариве	126,5	1936
Реюньон	2,5	221	1941	Сен-Дени	30,8	1936
Тунис	156	2 730	1940	Тунис	219,6	1936
Французская Западная Африка	4 702	15 943	1943	Дакар	100	1938
Французская Экваториальная Африка	2 487	3 530	1943	Браззавиль	24,4	1936
Французское Марокко	399	7 983	1941	Рабат	171,6	1941
Французское Сомали	23,5	40,1	1944	Джибути	10,4	1944
Мандатные территории						
Бельгийские:						
Руанда-Урунди	54	3 800	1940	Усумбура	нет свед.	нет свед.
Британские:						
Камерун	88	869	1940	Буэа	3	1937
Танганьика	969	5 493,7	1944	Дар-эс-Салам	33,5	1937
Того	34	391	1940	Хо	3,6	1937
Французские:						
Камерун	422	2 609	1940	Яунде	20	1936
Того	57	ок. 781	1940	Ломе	14,1	1938
Южно-Африканского Союза:						
Юго-Западная Африка	835	ок. 330	1940	Виндхук	10,6	1938
Бывшие итальянские владения:						
Ливия	1 760	888	1940	Триполи	108,2	1938
Сомали	500	1 300	1936	Могадишо	55	—
Эритрея	119	621,8	1931	Асмара	85	1939

Название	Площадь в тыс. км²	Население в тыс. чел.	Год переписи или исчисления	Столица или центр	Население в тыс. чел.	Год переписи или исчисления
СЕВЕРНАЯ АМЕРИКА						
Канада	9 569	11 507[1]	—	Оттава	154,9	1941
Соединенные Штаты Америки	7 839	139 700	1945	Вашингтон	663	1940
Владения и колонии						
Британские:						
Ньюфаундленд с Лабрадором	422	318	1943	Сент-Джонс	43	1940
Датские:						
Гренландия	2 170, свободно от льда 313	18	1940	Готхоб	1,3	1941
США:						
Аляска (территория)	1 519	72,5	1940	Джуно	5,7	1940
Французские:						
Сен-Пьер и Микелон	0,2	4,1	1944	Сен-Пьер	3,4	1936
СРЕДНЯЯ АМЕРИКА						
Гаити	26	ок. 3 000	1940	Порт-о-Пренс	150	1940
Гватемала	110	3 233	1944	Гватемала	176,8	1940
Гондурас	154	1 258	1941	Тегусигальпа	65	1945
Доминиканская республика	50	1 826	1942	Сьюдад-Трухильо	114	1945
Коста-Рика	49,8	725	1945	Сан-Хосе	76,2	1941
Куба	114	4 777	1943	Гавана	568,9	1938
Мексика	1 969	22 179	1945	Мехико	1 468,4	1940
Никарагуа	128	1014	1942	Манагуа	124	1943
Панама	74	636	1941	Панама	112	1940
Сальвадор	34	1 896	1944	Сан-Сальвадор	105	1942
Владения, протектораты и колонии						
Британские:						
Антильские о-ва						
Барбадос	0,43	203	1940	Бриджтаун	13,5	1938
Наветренные	2,1	272	1940	Сент-Джордж	4,9	—
Подветренные	1,1	100	1943	Сент-Джонс	10	1937
Ямайка	11,5	1 237	1943	Кингстон	109	1945
Багамские о-ва	11,4	68,9	1944	Нассау	19,8	1938
Бермудские о-ва	0,05	33,9	1944	Гамильтон	3,0	1940
Британский Гондурас	22,3	63,4	1944	Белисе (Белиз)	21,6	1938
Тринидад и Тобаго	5,1	561	1944	Порт-оф-Спейн	105	1944
Нидерландские:						
Кюрасао	1,0	106	1940	Виллемстад	31,3	1940
США:						
Порто-Рико	8,9	1 869	1940	Сан-Хуан	169,2	1940
Арендованные территории:						
Виргинские о-ва	0,3	25	1940	Шарлотта-Амалия	9,8	1940
Зона Панамского канала	1,4	52	1940	Бальбоа	нет свед.	нет свед.
Французские:						
Гваделупа	1,8	310	1940	Бас-Тер	13,6	1938
Мартиника	1,1	260	1940	Фор-де-Франс	52,1	1937
ЮЖНАЯ АМЕРИКА						
Аргентина	2 793	14 130,9	1945	Буэнос-Айрес	2 620,8	1945
Боливия	1 090	3 596	1943	Ла-Пас	301	1943
Бразилия	8 511	45 300	1944	Рио-де-Жанейро	1 897	1940
Венесуэла	912	3 851	1941	Каракас	269	1941
Колумбия	1 139	9 523	1942	Богота	395,3	1942
Парагвай	397	ок. 1 141	1945	Асунсион	130	1945
Перу	1 249	7 272	1942	Лима	522,8	1940
Уругвай	187	2 235	1944	Монтевидео	770	1941
Чили	741,8	5 191	1943	Сант-Яго	943,7	1942
Эквадор	455	3 086	1942	Кито	150,4	1943

Название	Площадь в тыс. км²	Население в тыс. чел.	Год переписи или исчисления	Столица или центр	Население в тыс. чел.	Год переписи или исчисления
Владения и колонии						
Британская Гвиана	232	367	1944	Джорджтаун	74	1944
Фолклендские о-ва (Брит.)	15	2,4	1943	Порт-Стэнли	1,2	1940
Нидерландская Гвиана	156	191,6	1944	Парамарибо	60,7	1944
Французская Гвиана	90	37	1940	Кайенна	11,7	1936
АВСТРАЛИЯ И ОКЕАНИЯ						
Австралийский Союз	7 704	7 365	1945	Канберра	12,3	1940
Новая Зеландия	268	1 680	1945	Веллингтон	173	1945
Владения и колонии						
Австралийские:						
Норфолк	0,04	1	1940	Кингстон	нет свед.	нет свед.
Папуа	234	339	1940	Морсби	2,6	1938
Британские:						
о-ва Гилберта и Эллис	0,5	32,8[1]	—	о. Океан	3	1937
Соломоновы о-ва	28	95	1937	Тулаги	нет свед.	нет свед.
Тонга	1	39,1	1938	Нукуалафа	нет свед.	нет свед.
Фиджи	18,3	240,6	1943	Сува	15,5	1937
Новозеландские:						
о-ва Кука и Токелау	1,6	18	1937	Роротонга	нет свед.	нет свед.
США:						
Гавайские о-ва	16,6	423,3	1940	Гонолулу	245,6	1944
Гуам	0,5	22	1940	Аганья	12	1937
Самоа Американские	0,2	16,5	1945	Паго-Паго	1	—
Франко-Британские:						
Новые Гебриды	12	54,5[1]	—	Порт-Вила	1,2	1938
Французские:						
Новая Каледония (Фр. Зап. Полинезия)	19	55	1940	Нумеа	11,1	1936
о-ва Маркизские, Товарищества, Туамоту и Тубуаи (Фр. Вост. Полинезия)	4	45	1940	Папеэте	8,5	1936
Мандатные территории						
Австралийские:						
Новая Гвинея	236	ок. 670	1940	Рабаул	4,7	—
Британские:						
Науру	0,02	2,7	1941	нет сведений	нет свед.	нет свед.
Новозеландские:						
Западные Самоа	2,9	63	1942	Апиа	1,4	1939
Под опекой США:						
Каролинские, Марианские и Маршальские о-ва	2,15	131	1940	Корор	нет свед.	нет свед.

[1]) Сведения о населенности приведены по последним данным, имеющимся на 1946 г.
[2]) По закону от 18 июля 1947 г. в Индии образованы 2 доминиона (Пакистан и Хиндустан) и 7 княжеств, сведения о населенности и площади которых не приведены за отсутствием данных
[3]) По последним данным центр Португальской Гвинеи перенесен из Боламы в Бисау

ГОРОДА С НАСЕЛЕНИЕМ СВЫШЕ 1 млн. ЖИТЕЛЕЙ

Название	Население в тыс. чел.	Год переписи или исчисления	Название	Население в тыс. чел.	Год переписи или исчисления
СССР			Будапешт	1 162,8	1941
Москва	4 137	1939	Буэнос-Айрес	2 620,8	1945
Ленинград	3 191,3	1939	Бэйпин	1 556	1936
			Варшава	1 265,7	1938
ИНОСТРАННЫЕ ГОСУДАРСТВА			Вена	1 418	1945
Барселона	1 129,9	1945	Гамбург	1 712,8	1939
Берлин	4 338,8	1939	Глазго	1 131,8	1940
Бирмингам	1 001,6	1945	Детройт	1 623,5	1940
Бомбей	1 489,9	1941	Каир	1 312	1937

Название	Население в тыс. чел.	Год переписи или исчисления
Калькутта с пригородами	2 108,9	1941
Кантон	1 123	1936
Киото	1 089,7	1940
Лондон без пригородов	4 062,8	1938
с пригородами	8 700	1938
Лос-Анжелос	1 504,3	1940
Мадрид	1 175,2	1945
Мехико	1 468,4	1940
Мельбурн с пригородами	1 076,7	1940
Милан	1 236,1	1941
Мукден	1 077	1940
Нагойя	1 328,1	1940
Нанкин	1 019	1936
Нью-Йорк без пригородов	7 455	1940
с пригородами	10 901	1930
Осака	3 252,3	1940
Париж без пригородов	2 725	1946
с пригородами	4 963	1936
Рим	1 491	1943
Рио-де-Жанейро	1 897	1940
Сан-Пауло	1 322,6	1940
Сеул	1 114	1942
Сидней с пригородами	1 310,5	1940
Токио	6 778,8	1940
Тяньцзинь	1 292	1936
Филадельфия	1 931,3	1940
Чикаго	3 396,8	1940
Шанхай	3 490	1936
Чунцин	1 900	1940

АДМИНИСТРАТИВНО-ТЕРРИТОРИАЛЬНОЕ ДЕЛЕНИЕ СССР
(данные на 1 октября 1947 г.)

Республики, края, области, национальные округа	Наименование административного центра	Площадь в тыс. км²	Дата образования
СССР	Москва	св. 22 000	30.XII 1922
I. РСФСР	Москва	16 922	7.XI 1917
Алтайский край	Барнаул	261,6	28.IX 1937
а) Ойротская АО	Ойрот-Тура	92,6	1.VI 1922
Краснодарский край	Краснодар	85,0	13.IX 1937
а) Адыгейская АО	Майкоп	4,4	27.VII 1922
Красноярский край	Красноярск	2 403,6	7.XII 1934
а) Таймырский (Долгано-Ненецкий) нац. округ	Дудинка	820,2	10.XII 1930
б) Эвенкийский нац. округ	Тура	740,5	10.XII 1930
в) Хакасская АО	Абакан	62,1	20.X 1930
Приморский край	Владивосток	208,1	20.X 1938
Ставропольский край	Ставрополь	76,6	13.II 1924
а) Черкесская АО	Черкесск	4,0	30.IV 1928
Хабаровский край	Хабаровск	2 615,5	20.X 1938
а) Амурская область	Благовещенск	225,4	20.X 1932
б) Камчатская область	Петропавловск—Камчатский	1 270,2	20.X 1932
в) Корякский нац. округ	Палана	393,0	10.XII 1930
г) Чукотский нац. округ	Анадырь	711,0	10.XII 1930
д) Нижне-Амурская область	Николаевск-на-Амуре	525,1	22.VII 1934
е) Еврейская АО	Биробиджан	35,8	7.V 1934
Архангельская область	Архангельск	594,2	23.IX 1937
а) Ненецкий нац. округ	Нарьян-Мар	174,3	15.VII 1929
Астраханская область	Астрахань	92,2	27.XII 1943
Брянская область	Брянск	34,7	5.VII 1944
Великолукская область	Великие Луки	44,9	22.VIII 1944
Владимирская область	Владимир	26,8	14.VIII 1944
Вологодская область	Вологда	147,4	23.IX 1937
Воронежская область	Воронеж	68,4	13.VI 1934
Горьковская область	Горький	75,4	7.XII 1934
Грозненская область	Грозный	33,0	22.III 1944
Ивановская область	Иваново	24,6	14.I 1929
Иркутская область	Иркутск	782,0	26.IX 1937
а) Усть-Ордынский Бурят-Монгольский нац. округ	Усть-Ордынский	20,6	26.IX 1937
Калининградская область	Калининград	15,8	7.IV 1946
Калининская область	Калинин	66,0	29.I 1935
Калужская область	Калуга	29,8	5.VII 1944
Кемеровская область	Кемерово	95,5	26.I 1943
Кировская область	Киров	121,6	7.XII 1934
Костромская область	Кострома	58,0	13.VIII 1944
Крымская область	Симферополь	26,0	30.VI 1945
Куйбышевская область	Куйбышев	53,9	14.V 1928
Курганская область	Курган	71,1	6.II 1943
Курская область	Курск	50,8	13.VI 1934
Ленинградская область	Ленинград	85,1	1.VIII 1927
Молотовская область	Молотов	170,8	3.X 1938
а) Коми-Пермяцкий нац. округ	Кудымкар	31,2	26.II 1925
Московская область	Москва	51,5	14.I 1929
Мурманская область	Мурманск	139,1	28.V 1938
Новгородская область	Новгород	53,7	5.VII 1944
Новосибирская область	Новосибирск	178,8	28.IX 1937
Омская область	Омск	139,3	7.XII 1934
Орловская область	Орел	31,6	27.IX 1937
Пензенская область	Пенза	43,3	4.II 1939
Псковская область	Псков	31,7	23.VIII 1944
Ростовская область	Ростов-на-Дону	104,5	13.IX 1937
Рязанская область	Рязань	43,9	26.IX 1937
Саратовская область	Саратов	102,3	10.I 1934
Сахалинская область	Александровск-Сахалинский[1]	91,6	20.X 1932
Свердловская область	Свердловск	193,1	17.I 1934
Смоленская область	Смоленск	49,0	27.IX 1937
Сталинградская область	Сталинград	127,2	10.I 1934
Тамбовская область	Тамбов	34,3	27.IX 1937
Томская область	Томск	314,3	13.VIII 1944
Тувинская АО	Кызыл	171,3	13.X 1944
Тульская область	Тула	24,1	26.IX 1937
Тюменская область	Тюмень	1 363,0	14.VIII 1944
а) Ханты-Мансийский нац.округ	Ханты-Мансийск	558,1	10.XII 1930
б) Ямало-Ненецкий нац. округ	Салехард	670,4	10.XII 1930
Ульяновская область	Ульяновск	37,2	19.I 1943
Челябинская область	Челябинск	87,8	17.I 1934
Читинская область	Чита	640,8	26.IX 1937
а) Агинский Бурят-Монгольский нац. округ	Агинское	24,3	26.IX 1937

Республики, края, области, национальные округа	Наименование административного центра	Площадь в тыс. км²	Дата образования
Чкаловская область	Чкалов	122,8	7.XII 1934
Ярославская область	Ярославль	36,9	11.III 1936
Башкирская АССР	Уфа	143,5	23.III 1919
Бурят-Монгольская АССР	Улан-Удэ	350,4	30.V 1923
Дагестанская АССР	Махачкала	38,2	20.I 1921
Кабардинская АССР	Нальчик	11,8	5.XII 1936
Коми АССР	Сыктывкар	404,6	5.XII 1936
Марийская АССР	Йошкар-Ола	23,1	5.XII 1936
Мордовская АССР	Саранск	26,1	20.XII 1934
Северо-Осетинская АССР	Дзауджикау	9,2	5.XII 1936
Татарская АССР	Казань	67,6	27.V 1920
Удмуртская АССР	Ижевск	42,2	28.XII 1934
Чувашская АССР	Чебоксары	18,3	21.IV 1925
Якутская АССР	Якутск	3 062,1	27.IV 1922
а) Алданский округ[2]	Алдан	271,2	8.IV 1939
II. Украинская ССР	Киев	576,6	30.XII 1922
Винницкая область	Винница	27,5	27.II 1932
Волынская область	Луцк	19,9	4.XII 1939
Ворошиловградская область	Ворошиловград	26,7	3.VI 1938
Днепропетровская область	Днепропетровск	32,6	27.II 1932
Дрогобычская область	Дрогобыч	10,4	4.XII 1939
Житомирская область	Житомир	30,0	22.IX 1937
Закарпатская область	Ужгород	12,9	22.I 1946
Запорожская область	Запорожье	26,9	10.I 1939
Измаильская область	Измаил	12,4	7.VIII 1940
Каменец-Подольская область	Проскуров	20,8	22.IX 1937
Киевская область	Киев	41,1	27.II 1932
Кировоградская область	Кировоград	24,9	10.I 1939
Львовская область	Львов	11,1	4.XII 1939
Николаевская область	Николаев	19,5	22.IX 1937
Одесская область	Одесса	27,9	27.II 1932
Полтавская область	Полтава	34,3	22.IX 1937
Ровенская область	Ровно	20,6	4.XII 1939
Сталинская область	Сталино	26,5	3.VI 1938
Станиславская область	Станислав	13,9	4.XII 1939
Сумская область	Сумы	24,4	10.I 1939
Тернопольская область	Тернополь	13,7	4.XII 1939
Харьковская область	Харьков	31,1	27.II 1932
Херсонская область	Херсон	27,5	30.III 1944
Черниговская область	Чернигов	31,6	7.X 1932
Черновицкая область	Черновцы	8,4	7.VIII 1940
III. Белорусская ССР	Минск	207,6	30.XII 1922
Барановичская область	Барановичи	13,7	4.XII 1939
Бобруйская область	Бобруйск	19,7	20.IX 1944
Брестская область	Брест	13,5	4.XII 1939
Витебская область	Витебск	19,8	15.I 1938
Гомельская область	Гомель	15,8	15.I 1938
Гродненская область	Гродно	13,0	20.IX 1944
Минская область	Минск	20,8	15.I 1938
Могилевская область	Могилев	20,7	15.I 1939
Молодечненская область	Молодечно	14,8	4.XII 1939
Пинская область	Пинск	16,3	4.XII 1939
Полесская область	Мозырь	21,7	15.I 1938
Полоцкая область	Полоцк	17,8	20.IX 1944
IV. Узбекская ССР	Ташкент	407,5	27.X 1924
Андижанская область	Андижан	4,2	6.III 1941
Бухарская область	Бухара	128,5	15.I 1938
Кашка-Дарьинская область	Карши	29,3	20.I 1943
Наманганская область	Наманган	6,1	6.III 1941
Самаркандская область	Самарканд	31,8	15.I 1938
Сурхан-Дарьинская область	Термез	19,9	6.III 1941
Ташкентская область	Ташкент	15,2	15.I. 1938
Ферганская область	Фергана	8,0	15.I 1938
Хорезмская область	Ургенч	4,8	15.I 1938
Кара-Калпакская АССР	Нукус	159,6	11.V 1925
V. Казахская ССР	Алма-Ата	2 753,8	5.XII 1936
Акмолинская область	Акмолинск	152,7	14.X 1939
Актюбинская область	Актюбинск	297,1	10.III 1932
Алма-Атинская область	Алма-Ата	108,0	10.III 1932
Восточно-Казахстанская область	Усть-Каменогорск	96,6	10.III 1932
Гурьевская область	Гурьев	255,5	15.I 1938
Джамбулская область	Джамбул	134,6	14.X 1939
Западно-Казахстанская область	Уральск	157,7	10.III 1932
Карагандинская область	Караганда	405,9	10.III 1932
Кзыл-Ординская область	Кзыл-Орда	230,3	15.I 1938
Кокчетавская область	Кокчетав	74,1	16.III 1944
Кустанайская область	Кустанай	198,7	20.VII 1936
Павлодарская область	Павлодар	138,9	15.I 1938
Северо-Казахстанская область	Петропавловск	45,7	29.VII 1936
Семипалатинская область	Семипалатинск	175,1	14.X 1939
Талды-Курганская область	Талды-Курган	119,6	16.III 1944
Южно-Казахстанская область	Чимкент	159,2	10.III 1932
VI. Грузинская ССР	Тбилиси	76,2	25.II 1921
Абхазская АССР	Сухуми	8,6	4.III 1921
Аджарская АССР	Батуми	2,8	16.VI 1921
Юго-Осетинская АО	Сталинир	3,9	20.IV 1922
VII. Азербайджанская ССР	Баку	85,7	28.IV 1920
Нахичеванская АССР	Нахичевань	5,5	9.II 1924
Нагорно-Карабахская АО	Степанакерт	4,4	7.VII 1923
VIII. Литовская ССР	Вильнюс	65,2	3.VIII 1940
IX. Молдавская ССР	Кишинев	33,8	2.VIII 1940
X. Латвийская ССР	Рига	64,5	5.VIII 1940
XI. Киргизская ССР	Фрунзе	196,9	5.XII 1936
Джалал-Абадская область	Джалал-Абад	23,9	21.XI 1939
Иссык-Кульская область	Пржевальск	42,3	21.XI 1939
Ошская область	Ош	44,0	21.XI 1939
Таласская область	Таласс	16,5	22.VI 1944
Тянь-Шаньская область	Нарын	54,8	21.XI 1939
Фрунзенская область	Фрунзе	15,6	21.XI 1939
XII. Таджикская ССР	Сталинабад	142,6	5.XII 1929
Гармская область	Гарм	19,3	27.X 1939
Кулябская область	Куляб	11,8	27.X 1939
Ленинабадская область	Ленинабад	24,4	27.X 1939
Сталинабадская область	Сталинабад	25,2	27.X 1939
Горно-Бадахшанская АО	Хорог	61,1	2.I 1925
XIII. Армянская ССР	Ереван	29,8	29.XI 1920
XIV. Туркменская ССР	Ашхабад	484,8	27.X 1924
Ашхабадская область	Ашхабад	226,8	21.XI 1939
Марыйская область	Мары	89,9	21.XI 1939
Ташаузская область	Ташауз	75,2	21.XI 1939
Чарджоуская область	Чарджоу	93,0	21.XI 1939
XV. Эстонская ССР	Таллин	45,1	6.VIII 1940
XVI. Карело-Финская ССР	Петрозаводск	178,5	31.III 1940

[1] Центр Сахалинской области перенесен с 18.IV 1947 г. в г. Южно-Сахалинск.

[2] Алданский округ ликвидирован по указу Президиума Верховного Совета от 11.VII 1947 г.

АЛФАВИТНЫЙ

УКАЗАТЕЛЬ НАЗВАНИЙ,

ПОМЕЩЕННЫХ НА ГЕОГРАФИЧЕСКИХ КАРТАХ

В Указатель включены названия, имеющиеся на географических картах Атласа, за исключением тех, которые даны на картах № 14-15, 16, 18-19, 22, 23, 24 и 78.

Названия расположены в алфавитном порядке. После каждого географического названия, кроме населенных пунктов, помещено сокращенное пояснение, указывающее характер объекта (например: зал.—залив, м.—мыс, р.—река и т. д.).

Для одноименных названий населенных пунктов, различных по географическому расположению, курсивом дано сокращенное название страны (для иностранной территории) или Союзной республики, АССР, края, области (для СССР), в которых находится населенный пункт.

Географическое расположение объектов, к которым относится название, определяется номером страницы и индексом, состоящим из буквенного и цифрового обозначения клетки географической сетки. Буквы и цифры индекса — красного цвета и, как правило, напечатаны по рамкам карт, причем буквы указывают расположение трапеций (клеток) с севера на юг, цифры—с запада на восток.

Если название относится к объекту, встречающемуся на нескольких картах, то в возрастающем порядке даны номера страниц с соответствующими индексами.

Для нахождения интересующего объекта в Атласе, нужно отыскать по алфавитному Указателю его название, запомнить номер страницы и обозначения клетки, после чего на соответствующей странице по индексу отыскать определяемое название.

Сокращения, принятые на географических картах

Австрал.	австралийские владения	к.	колодец	пров.	провинция
агент.	агентство	кан.	канал	прол.	пролив
аймак.	аймак	клх.	колхоз	п. ст.	полярная станция
АО	автономная область	княж.	княжество	пуст.	пустыня
аренд. терр.	арендованная территория	кол.	колония	р.	река
арх.	архипелаг	Кр.	Красный, -ая, -ое, -ые	равн.	равнина
б.	берег	креп.	крепость	раз.	разъезд
Б., Бол.	Большой, -ая, -ое, -ие	лаг.	лагуна	разв.	развалины
б-ка	банка	Лев.	Левый, -ая, -ое, -ые	респ.	республика
Ближ.	Ближний, -яя, -ее, -ие	ледн.	ледник	р-н	район
бол.	болото	лим.	лиман	р. п.	рабочий поселок
Брит.	британские владения	м.	мыс	Св.	Святой, -ая, -ое
бух.	бухта	М., Мал.	Малый, -ая, -ое, -ые	С.-В.	Северо-Восточный, -ая, -ое
Вел.	Великий, -ая, -ое, -ие	манд., мандат	мандатные территории	свх.	совхоз
Верх.	Верхний, -яя, -ее, -ие	Мекс.	мексиканские владения	Сев.	Северный, -ая, -ое, -ые
вдп.	водопад	местн.	местность	С.-З.	Северо-Западный, -ая, -ое
вдхр.	водохранилище	месторожд.	месторождение	Сов.	Советский
возв.	возвышенность	Нац.	Национальный	сол.	соленый
Вост.	Восточный, -ая, -ое, -ые	Нид.	нидерландские владения	Ср.	Средний, -яя, -ее
вулк.	вулкан	Ниж.	Нижний, -яя, -ее, -ие	ст.	станция
г.	гора	низм.	низменность	Стар.	Старый, -ая, -ое, -ые
гав.	гавань	Нов.	Новый, -ая, -ое, -ые	сух.	сухой
герц.	герцогство	Нов. Зел.	новозеландские владения	США	владения США
г. пр.	горный проход	Норв.	норвежские владения	терр.	территория
Дальн.	Дальний, -яя, -ее, -ие	о., о-ва	остров, острова	тон.	тоннель
Дат.	датские владения	обл.	область	укр.	укрепления
дол.	долина	оз.	озеро	ур.	урочище
З.	Земля	окр.	округ	ф.	форт
зал.	залив	пер.	перевал	факт.	фактория
Зап.	Западный, -ая, -ое, -ые	плоск.	плоскогорье	Фр.	французские владения
запов.	заповедник	п-ов	полуостров	хр.	хребет
им.	имени (при собственном наименовании)	пор.	порог	шл.	шлюз
Исп.	испанские владения	Порт.	португальские владения	шт.	штат
ист.	источник	пос.	поселок, поселение	Юж., Южн.	Южный, -ая, -ое, -ые
ист. обл.	исторические области	пр.	проход	Ю.-В.	Юго-Восточный, -ая, -ое
		Прав.	Правый, -ая, -ое, -ые	Ю.-З.	Юго-Западный, -ая, -ое

Аале 37 Г-5, 41 Б-2
Ааре, р. 34/35 Г-7, 38/39 Б-2, 45 А-1
Аахен 34/35 В-7, 36 А-7, 37 В-3
Аба, р. 107 Г-4
Абава, р. 86 В-3
Абага 111 В-9, 115 В-2
Абагур 107 Г-5
Абадан 54 В-6, 55 В-2, 56/57 [illegible]
Абадэ 55 В-3, 56/57 Е-8
Абаза 106 Д-9, 110 Е-6
Абакан 56/57 Б-16, 72/73 [illegible] 76/77 Г-11, 79 Г-11, 80/81 [illegible] 110 Е-6
Абакан, р. 56/57 Б-[illegible] 3 В-5, 106 Д-9, 110 Е-5
Абаканский хр. 10[illegible] 110 Е-5
Абаклия 47 Б-5, [illegible] 5
Абакумовка 100/10[illegible] 8, 108/109 Б-15
Абан 110 Д-7, 114 [illegible]
Абасабад 56 (Б)
Абасиря 59 Б-5, 60/61 В-16, 72/73 Д-15, 112/113 З-9, 115 Ж-4
Абасиря, зал. 59 Б-5, 72/73 Д-15, 112/113 З-9
Абатова, г. 107 Б-5
Абатское 100/101 А-7, 106 Г-5
Абаша 104 А-2
Абашева, р. 107 Г-5
Абашевский 107 Г-5
Аббасия, кан. 38/39 (В)
Абвиль 32 Е-7, 34/35 В-6, 36 А-4
Абганерово 102 Б-8
Абдулино 96 Д-5, 98 Е-1, 99 Б-7, 100/101 Б-3
Абе-Дзя, р. 54 В-6, 55 В-2
Абезь 76/77 В-8, 95 Б-9, 106 Б-3
Абемама, о-ва 64/65 З-20
Абериствут 32 Д-4
Аберэрон 32 Д-4
Абеше 51 Д-6
Абиджан 49 И-18, 50 Е-3, 51 Е-3
Абинская 92/93 Д-10, 102 Г-3, 103 Б-2
Аб-и-Сярван, р. 54 В-6, 55 В-2, 56/57 Д-7
Абиссиния — см. Эфиопия
Абиссинское нагорье 50 Д-7, 52/53 З-6, 56/57 К-5
Аблаево 96 Г-6
Абнуб 56/57 Ж-4
Абракунис 104 В-3
Абрамовка 91 В-5
Абрамовская 95 Б-7
Абрантес 44 В-1
Абрау-Дюрсо 92/93 Д-9, 103 Б-1
Абреохос, о. 68/69 Г-8
Абросенки 96 Б-4
Абруд 47 Б-2
Абрука, о. 86 Б-3
Абруццо-Апулия, ист. обл. 45 Г-5
Абу 55 Д-7, 56/57 З-12, 58 Б-3, 68/69 Г-3
Абу-Дабн 55 Д-3, 56/57 З-8
Абу-Зенима 54 Г-3
Абу-Кемаль 42/43 Г-12, 54 В-5, 56/57 Е-6
Абукума, горы 59 В-5
Абукума, р. 59 В-5
Абу-Кургас 54 Г-3
Абул, Большой, г. — см. Большой Абул, г.
Абуль-Абяд, о. 55 Д-3, 56/57 З-8
Абу-Сухаир 54 В-5
Абхазская АССР 76/77 Д-6, 103 В-3, 104 А-1
Абхар 54 Б-6, 55 Б-2
Абый 111 Б-12, 115 Б-5
Абышево 107 Б-2
Абья-Палуоя 86 Б-4
Аваллон 36 В-5
Авам, р. 106 А-9
Аван 104 (В)
Аварское Койсу, р. 103 В-6, 104 А-4, 105 Б-6
Ава-сяма, о. 59 В-4
Ават 100/101 Г-9
Авачинская сопка, вулк. 112/113 Е-12, 115 Д-7
Августов 30/31 Д-11, 34/35 В-10, 40 Б-6, 67 В-1
Авдеевка 94 Б-2
Авдеево 83 Г-8
Авдотьино 94 В-2
Авейро 28 Г-4, 34/35 Д-4, 42/43 Б-2, 44 Б-1
Авейрон, р. 36 Г-5
Авекова 115 В-8
Авеллино 38/39 В-3, 45 Г-5, 46 Г-2
Аверса 45 Г-5
Авеста 30/31 В-10, 33 В-5, 34/35 А-9
Авеццано 42/43 Б-6, 45 В-4
Авила 34/35 Д-5, 42/43 Б-3, 44 Б-3
Авилес 34/35 Д-4, 44 А-3
Авимор 32 В-5
Авиагурмэ 86 Б-5
Авиньон 28 Г-5, 34/35 Д-6, 36 Д-6, 38/39 В-1, 42/43 Б-4
Авлабарское, оз. 104 (Б)
Авлона 48 Г-5
Авола 45 Е-5
Авон, о. 71 В-6
Авранш 36 Б-3
Аврора, о. 68/69 З-12, 71 В-7
Австралийские Альпы, горы 71 Д-5
Австралийские Кордильеры, горы 71 Г-5
Австралийский, Большой, зал. — см. Большой Австралийский зал.
Австралийский Союз 52/53 Л-16, 64/65 Л-16, 71 Г-4
Австралия, Западная, шт. — см. Западная Австралия, шт.
Австралия, Южная, шт. — см. Южная Австралия, шт.
Австралийский прол. 95 (А)
Австрия 28 Г-6, 34/35 Г-8, 38/39 Б-3, 42/43 А-6, 45 А-4, 46 А-2
Автово 85 (А)
Агадес 50 Д-4, 51 Д-4
Агадыр 51 В-3
Агадырь 100/101 В-7
Агайман 92/93 Г-6
Агалиджанг 55 (А)
Агалы 104 В-4
Аган, р. 106 В-6
Аганья 64/65 Ж-17, 68/69 Д-10
Агапа, р. 106 А-8, 110 Б-5
Агаповка 98 Е-4
Агара, *Груз. ССР* 103 В-4, 104 А-2
Агара, *Груз. ССР* 104 Б-2
Агарь 54 Б-6, 55 Б-2, 104 В-4, 105 Г-6
Агарь-чай, р. 104 В-4, 105 Г-6
Агата 106 Б-9
Агата, оз. 106 Б-9
Агатту, о. 112/113 Е-15
Агаус 37 Б-3
Агафоника 107 В-2
Агвали 103 В-6, 104 А-4
Агд 36 Д-5, 44 А-7
Агдам 54 Б-6, 104 В-4, 105 Г-6
Агдара 104 Б-5
Агдаш 54 А-6, 104 Б-4
Агджабеды 104 Б-4
Агеда 44 Б-1
Агентство Восточной Индии 58 Б-4
Агентство Западной Индии 56 Б-3
Агентство Центральной Индии 58 Б-3
Агзу 116 Г-4
Аг-Зыбыр, лим. 104 Б-5
Агя-даг, г. 38/39 (Б)
Агилас 34/35 Е-5, 44 Г-5
Агиляр, месторожд. 20 Е-6
Агинский Бурят-Монгольский нац. окр. 76/77 Г-13
Агинское, *Краснояр. край* 110 Д-6
Агинское, *Читин. обл.* 60/61 А-10, 72/73 В-9, 76/77 Г-13, 110 Е-10, 114 В-4
Агиос-Варвара 48 (А)
Агиос-Матеос 48 Б-1
Агиос-Николаос, *Греция* 47 Д-2, 48 А-3
Агиос-Николаос, *Греция* 38/39 Г-6, 48 Г-4
Агиос-Петрос 48 В-3
Агиострати, о. 47 Е-3, 48 Б-4
Агиспе 100/101 В-5
Агия 46 Д-6, 48 Б-3
Агиаз, р. 100/101 Г-9
Агинта 47 В-3
Агно 36 Б-7, 37 Г-3
Агор 59 В-3
Агордат 56/57 И-5
Агордо 41 В-3
Агра 56/57 Ж-13, 58 В-3, 60/61 Е-3, 64/65 Е-10, 68/69 Г-3
Аграфеновка 94 В-4
Аграханский, п-ов 103 В-6, 104 А-4, 105 Б-6
Агреда 44 Б-5
Агри, р. 46 Г-3
Агридженто 38/39 Г-3, 42/43 В-6, 45 Е-4
Агриньон 42/43 В-8, 46 Д-5, 48 Б-2
Агрихан, о. 64/65 Ж-17
Агрополи 45 Г-5, 46 Г-2
Агры-даг, хр. 104 В-2, 105 Г-4
Агрыз 96 В-5
Агсу 104 Б-5
Агуа-Клара, р. 62 (А)
Агуаскальентес 63 Г-3
Агусан, р. 70 В-8
Агыр-булак, пер. 56/57 Г-15, 72/73 Д-4
Ада, м. 42/43 (Г)
Адак, о. 112/113 Е-17
Адакале 104 Б-2
Адам 55 Д-4, 56/57 З-9
Адамов 94 Б-6
Адамовка, *Чкал. обл.* 98 Ж-4, 100/101 Б-4
Адамовка, *Чкал. обл.* 100/101 Б-3
Адана 38/39 Г-8, 42/43 В-11, 54 Б-4, 56/57 Д-5
Адапазары 38/39 В-7, 54 А-3
Адаха, р. 44 Б-3
Аддис-Абеба 17 Г-11, 20 Г-11, 50 Е-7, 51 Е-7, 52/53 И-6
Аделаида 64/65 М-16, 71 Д-4
Аден 50 Д-8, 51 Д-8, 52/53 З-7, 56/57 К-7
Аден, кол. 51 Д-8, 56/57 К-7
Аденский зал. 50 Д-8, 51 Д-8, 52/53 З-7, 56/57 К-7
Адер, м. 74 (Б) Б-27
Адербиевка 103 Б-2
Аджамирский, пер. 54 Б-6, 55 Б-2, 104 В-5, 105 Г-7
Аджамка 92/93 В-7
Аджаро-Имеретинский хр. 104 Б-2, 105 В-4
Аджарская АССР 76/77 Д-6, 104 Б-1
Аджедабия 28 Д-7, 38/39 Д-5, 42/43 Г-8, 49 Е-21, 51 В-6
Аджи 55 (Б)
Аджим 38/39 Д-3
Аджима 116 В-4
Аджина 71 Г-2
Аджипаям 38/39 Г-6, 48 В-6, 54 В-2
Аджмир 56/57 Ж-12, 58 Б-3, 68/69 Г-3
Аджмир-Мервара, пров. 58 В-3
Аджу, о-ва 70 Г-9
Аджуд-Ноу 47 Б-4, 92/93 Г-4
Адзьва, р. 95 Б-8
Адзьвавом 95 Б-8, 106 Б-2
Адигени 104 Б-2
Адидже, р. 34/35 Г-8, 37 Д-5, 38/39 Б-3, 41 В-2, 42/43 А-6, 45 Б-3
Адиладад 58 В-3
Адилейд, о. 74 (Б) В-3
Адинбай-Кудук 108/109 Г-8
Адлер 103 В-2, 105 Б-2
Адмиралтейства, о-ва 64/65 И-17, 68/69 Ж-10
Адони-Саболч 41 В-6
Адо-Тымово 116 В-5
Адра 44 Г-4
Адрано 38/39 Г-3, 45 Е-5
Адрар 28 Е-4, 51 Г-3
Адрианополь — см. Эдирне
Адриатическое море 26/27 Г-5, 28 Г-6, 34/35 Д-8, 38/39 В-4, 42/43 Б-6, 45 В-5, 46 В-2, 50 Б-5, 51 Б-5
Адрия 45 Б-4
Адуа 51 Д-7, 56/57 К-5
Адуницы 60/61 Е-7
Адур, р. 34/35 Д-5, 36 Д-3
Адфа, к. 54 Г-5
Адыгейская АО 76/77 Д-5, 102 Г-3
Адык 102 Г-6, 103 Б-5
Адыча, р. 76/77 В-15, 80/81 В-15, 111 Б-10, 112/113 В-8, 115 Б-3
Адыяман 54 Б-4
Аж-Булат, оз. 100/101 Б-8
Ажен 34/35 Д-6, 36 Г-4
Ажендарово 107 В-5
Ажинов 94 В-5
Ажуда 44 (Б)
Азаги Имранор 54 (А)
Азаково 107 А-4
Азаршах 54 Б-6, 55 Б-2
Азатан 104 Б-2
Азатлы 38/39 (А)
Азгир 100/101 В-2, 102 В-7
Азеево 88/89 В-7, 97 В-3, 99 А-2
Азербайджан, ист. обл. 54 Б-6, 55 Б-2
Азербайджанская ССР 54 А-6, 55 А-2, 56/57 Г-7, 76/77 Д-6
Азери 85 Б-2, 86 Б-5
Аз-Зубаир 55 В-2
Азиб-эль-Мидар 44 Д-4
Азизбеков 104 В-3
Азия, Малая, п-ов — см. Малая Азия, п-ов
Азиакакево 96 Г-5, 99 А-7
Азов 38/39 Б-8, 42/43 А-11, 56/57 В-5, 92/93 Г-10, 94 В-4, 102 В-2, 103 А-2
Азово, *Башк. АССР* 98 Д-3
Азово, *Омск. обл.* 100/101 Б-7, 106 Д-5
Азовская 92/93 Д-10, 102 Г-3, 103 Б-2
Азовское 92/93 Д-8
Азовское море 26/27 Г-7, 28 Г-8, 38/39 Б-8, 42/43 А-11, 56/57 В-5, 76/77 Д-5, 80/81 Д-5, 92/93 Г-9, 94 Г-2, 102 В-2, 103 А-1, 105 А-1
Азополье 95 Б-6
Азорские о-ва 49 Е-16, 50 В-1, 51 В-1
Азра 42/43 Г-2
Азуга 47 В-3
Аибга 103 В-3, 104 А-1
Аикава 59 В-4
Аил 107 Г-5
Аилингиная, о-ва 68/69 Д-12
Аило-Атыпаковское 107 В-4
Аим 72/73 Б-13, 111 Г-9, 112/113 Д-7, 114 Б-8, 115 Г-2
Аин, р. 111 Г-9, 114 В-8, 115 Г-2
Аин-Сафра 42/43 Г-3
Аир, горы 50 Д-4
Ай, р. 98 Д-4, 100/101 А-4
Айа 64/65 (В)
Айамонте 34/35 Е-4, 44 Г-2
Айанж 36 Б-7, 37 Г-3
Айваджик 47 Е-4, 48 Б-5
Айвалык 38/39 Г-6, 47 Е-4, 48 Б-5, 54 Б-2
Айваседа-Пур, р. 106 В-6
Айвиэксте, р. 85 В-2, 86 В-4
Айген 37 Г-6, 41 Б-3
Айгерик, г. 98 Ж-6, 100/101 Б-5
Айгунь 60/61 Б-13, 114 Г-7, 116 В-1
Айгыр 108/109 Д-14
Айгыржал 100/101 В-9
Айдабуль 100/101 Б-6
Айдар 100/101 В-8
Айдар, р. 91 Г-4, 92/93 В-10, 94 А-3
Айдарлы 100/101 Г-6, 108/109 Б-8
Айдахо, шт. 63 Б-2
Айджаль 58 Б-5, 60/61 Ж-6
Айдин 108/109 Д-3
Айдос-даг, г. 26/27 Д-7, 38/39 Г-7, 54 Б-3, 56/57 Д-4
Айдын 38/39 Г-6, 42/43 В-9, 48 В-5, 54 Б-2, 56/57 Д-3
Айдырлинский 100/101 Б-4
Айербе 44 А-5
Айзпуте 33 Г-6, 86 В-2
Айкаван 104 Б-2
Айке, оз. 98 Ж-5, 100/101 Б-5
Айкино 95 В-6
Айлей, о. 30/31 Г-5, 32 Г-3, 34/35 Б-4
Айлинглапалап, о-ва 68/69 Е-12
Аймут 32 Г-5
Айна-Булак 100/101 Г-8, 108/109 Б-14
Айнажи 86 В-4
Айн-Азель 42/43 (А)
Айн-Бейда 38/39 Г-2
Айн-Джедида 42/43 (А)
Айништарк, о. 32 Д-1
Айн-Керма, месторожд. 29 (Б) Г-4
Айн-Темушент 44 Д-5
Айн-эль-Газала 42/43 Г-8
Айова, шт. 63 Б-4
Айон, о. 52/53 В-19, 62 В-1, 74 (А) В-20, 76/77 В-18, 80/81 В-18, 111 Б-16, 112/113 В-14, 115 Б-9
Айора 44 В-5
Айполово 106 Г-6
Айрабу, о. 70 Г-4
Айран-куль, оз. 100/101 В-10
Айрола 37 Д-4, 45 А-2
Айрон-Ноб 20 Е-16
Айта Ламба 84 Б-2
Айтос 47 Г-4
Айтым 100/101 Г-5, 108/109 В-7
Айуд 47 Б-2
Айутяя 58 В-6, 68/69 Д-6, 70 Б-3
Айюн-Муса, к. 38/39 (В)
Ак, г. 38/39 Г-7
Ака, зим. *Камч. обл.* 115 Б-11
Ака, *Финляндия* 30/31 В-11, 33 В-6, 34/35 А-10
Акаба 42/43 Д-11, 51 Г-7, 54 Г-4, 56/57 Ж-5
Акаба, зал. 26/27 Е-7, 42/43 Д-10, 54 Г-3, 56/57 Ж-4
Акаданлар 47 Г-4
Академии, зал. 72/73 В-14, 112/113 Е-8, 115 Д-3, 116 Б-4
Акаия 115 Б-13
Акао-се, о. 59 (Б)
Акапулько 62 З-11, 64/65 Ж-29
Акармара 103 В-3, 104 А-1
Акбайтал, к. 100/101 Г-5, 108/109 В-8
Ак-Байтал, пер. 108/109 Д-12
Ак-Баур 100/101 В-7
Ак-Булак, *Семипал. обл.* 100/101 В-8
Ак-Булак, *Чкал. обл.* 98 Ж-2, 100/101 Б-4
Акваила 38/39 В-3, 45 В-4
Ак-даг, г. 48 В-6
Акдагмадени 54 Б-4
Акера, р. 105 Г-6
Акжал 100/101 В-9
Акжар 100/101 В-9
Акимовка 92/93 Г-8
Акита 59 В-5, 72/73 Е-15, 76/77 Е-16, 80/81 Е-16
Аккабак 100/101 В-5
Ак-Кала 100/101 Г-4, 108/109 В-5
Аккан-Бурлук, р. 98 Е-8
Акколь 100/101 В-8, 108/109 Б-13
Акра 17 Г-9, 49 И-18, 50 Е-3, 51 Е-3
Ак-Кудук 100/101 В-4
Ак-Кудук, к. 100/101 Г-4, 108/109 В-4
Ак-Кудук, к. 100/101 Г-5, 108/109 В-6
Аккуль 100/101 Г-7, 108/109 В-11
Ак-Кум 108/109 Е-8
Ак-Купрюк 108/109 Е-9
Аклавик 49 В-5, 62 В-7, 64/65 Б-25, 74 (А) В-14, 112/113 В-25
Аклин, о. 63 Г-6
Акмангит 92/93 Д-5
Ак-Мечеть 100/101 В-3
Акмолинск 56/57 Б-12, 76/77 Г-9, 80/81 Г-9, 100/101 Б-7, 108 Д-5
Акмолинская область 100/101 Б-6
Акнистэ 86 В-4
Акола 56/57 З-13, 58 Б-3
Аконкагуа, г. 66 З-7
Ак-Посты 100/101 В-5, 108/109 А-6
Акпынар 38/39 (А)
Акра 54 Б-5
Ак-Рабат 108/109 Д-7
Акре 54 В-4
Акрон 63 Б-5
Акрополь 48 (А)
Акса 36 Д-4, 44 А-6
Аксай, *Даг. АССР* 103 В-6, 104 А-4
Аксай, *Сталингр. обл.* 102 В-5
Аксай, р. 94 В-5
Аксай, р. 103 В-6, 104 А-4, 105 Б-6
Аксай Есауловский, р. 102 Б-5
Аксайская 92/93 Г-10, 94 В-4, 102 В-3, 103 А-2
Аксакмарал 108/109 Д-15
Аксарай 38/39 Г-7, 42/43 В-10, 54 Б-3
Аксарка 76/77 В-8
Аксаут, р. 103 В-3
Аксеки 54 Б-3
Аксель-Хейберг, о. 62 А-11, 74 (А) А-10
Аксенова 72/73 Б-7, 110 Д-8, 114 Б-2
Аксеново 96 Д-6, 98 Е-2
Аксеново-Зиловское 60/61 А-11, 72/73 В-10, 114 В-5
Аксминстер 32 Е-5
Актафа 54 А-6, 104 Б-3
Аксу, *Китай* 56/57 Г-14, 60/61 В-4, 68/69 Б-4, 76/77 Д-10, 100/101 Г-9
Аксу, *Китай* 100/101 Г-9
Аксу, *Талды-Кург. обл.* 100/101 В-8, 108/109 Б-15
Ак-су, р. 100/101 В-8, 108/109 Б-15
Ак-су, р. 108/109 Д-13
Аксу-Агэн 60/61 Г-5
Аксуат, *Куст. обл.* 98 Ж-7, 100/101 Б-5, 106 Д-3
Аксуат, *Куст. обл.* 100/101 Б-5
Аксуат, *Семипал. обл.* 100/101 В-9
Аксуат, оз. 98 Ж-7, 100/101 Б-5
Аксу-Аюлы 100/101 В-7
Аксубаево 96 Г-4, 99 А-6
Аксу-дарья, р. 100/101 Г-8, 108/109 Г-15
Ак-Сумбе 100/101 Г-6, 108/109 Б-9
Ак-таг, г. 56/57 Д-14, 60/61 Г-4, 72/73 Е-3
Актала 108/109 Д-13
Актаныш 96 Г-6
Акташ 96 Г-5, 99 А-7, 100/101 А-3
Акташ, р. 103 В-6, 104 А-4, 105 Б-6
Актеон, о-ва 64/65 Л-25
Актогай 60/61 Б-2, 100/101 В-7
Ак-Тумсук, м. 100/101 Г-4, 108/109 Б-5
Актюбинск 52/53 (А), 56/57 Б-9, 76/77 Г-7, 100/101 Б-4
Актюбинская область 100/101 В-4, 108/109 А-4
Акуй 108/109 (А)
Акулино 90 Б-4
Акуличи 87 В-6, 90 В-3
Акунэ 59 Г-3, 72/73 Ж-13
Акурейри 30/31 Б-3
Акутан, о. 112/113 Е-19
Акутиха 106 Д-7
Ак-Уткель 100/101 Б-5
Акуша 103 В-6, 104 А-4
Акхисар 38/39 Г-6, 48 Б-5, 54 Б-2
Акчагыл 100/101 В-7
Ак-чай, р. 48 В-6
Ак-чай, р. 104 В-3
Акча-Тау, месторожд. 79 Д-9
Акчи 100/101 В-10
Ак-Чилик 100/101 В-3
Акчим 98 Б-4
Акша 60/61 А-10, 114 В-4
Акшехир 38/39 Г-7, 54 Б-3
Ак-Ший 100/101 В-4
Ак-Шимрау 100/101 Г-3, 108/109 Б-2
Акъяр 98 Ж-4, 100/101 Б-4
Акьяб 56/57 З-16, 58 Б-5, 60/61 Ж-6
Акьяд 38/39 (В)
Алаарча 108/109 (Г)
Алабама, шт. 63 В-5
Ала-Бука 108/109 Г-11
Алабушево 88/89 Е-4
Алаверди 54 А-5, 79 Д-6, 104 Б-3
Алавус 33 В-6
Алагез 104 Б-3
Алагез, г. 26/27 Г-8, 54 А-5, 56/57 Г-6, 80/81 Д-6, 104 Б-3, 105 В-5
Алагир 103 В-5, 104 А-3, 105 Б-5
Алаговньяс 67 Е-10
Алагон, р. 44 В-2
Ала-даг, г. 105 В-4
Аладжа 54 А-3
Аладьино 88/89 Е-4
Алазань, р. 54 А-6, 103 В-5, 104 Б-3, 105 В-6
Алазейское плоскогорье 111 Б-12, 112/113 В-10, 115 Б-5
Алазея, р. 76/77 В-17, 80/81 В-17, 111 А-13, 112/113 Б-11, 115 А-6
Аланд, о. 72/73 В-18, 112/113 Е-12, 115 Д-7
Алайский хр. 55 Б-7, 108/109 Д-11
Ала-куль, оз. 56/57 В-14, 60/61 Б-4, 72/73 Г-3, 76/77 Д-10, 80/81 Д-10, 100/101 В-9
Алакуртти 83 Б-5
Алакюля 83 Б-2
Аламбай 107 В-3
Аламбай, р. 107 Г-3
Ала-Месек 100/101 Г-5, 108/109 Б-8
Аламогордо 63 В-3
Аламос 63 Г-3
Аламоса 63 В-3
Аландские, о-ва 26/27 Б-5, 28 Б-6, 30/31 В-11, 33 В-5, 34/35 А-9, 76/77 В-3, 80/81 В-4
Аланское 103 В-5 104 А-3
Алансон 34/35 Г-6, 36 Б-4
Аланья 42/43 В-10, 54 Б-3
Алапаевск 98 Г-5, 106 Г-3
Алапарс 104 Б-3
Аласа 111 В-9, 115 В-2
Ала-Тау, Джунгарский, хр. — см. Джунгарский Ала-Тау, хр.
Ала-Тау, Кузнецкий, хр. — см. Кузнецкий Ала-Тау, хр.
Алатырь 96 Г-2, 97 В-5, 99 А-4, 100/101 Б-2
Алатырь, р. 96 Г-1, 97 В-4, 99 А-3
Алауксу 83 Д-5, 85 А-4
Алахадзи 103 В-3, 104 А-1
Алашань, ландш. 56/57 Д-18, 72/73 Е-7
Алашехир 38/39 Г-6, 42/43 В-9, 48 Б-6, 54 Б-2
Алаэхо 44 Б-3
Албазино 114 В-6
Албания 28 Г-7, 38/39 В-4, 42/43 Б-7, 48 А-2, 56/57 Г-2
Албаши 92/93 Г-10, 103 А-2
Албаладе 44 Г-1
Алвар 58 Б-3
Алга, *Акт. обл.* 100/101 В-4
Алга, *Кзыл.-Орд. обл.* 100/101 В-5
Алгасово 88/89 Г-6, 91 Б-5, 97 Г-2, 99 Б-1
Алдан 20 Б-16, 72/73 Б-12, 76/77 Г-14, 79 Г-14, 111 Г-8, 112/113 Д-6, 114 Б-7
Алдан, р. 52/53 В-16, 72/73 Б-13, 80/81 В-15, 111 Г-9, 112/113 Д-7, 114 Б-6
Алданское плоскогорье 72/73 Б-12, 111 Г-8, 112/113 Д-6, 114 Б-7
Алдиарово 96 Г-2
Алдома 111 Г-10, 115 Г-3, 116 А-4
Алдома, р. 116 А-4
Але 90 А-1
Алевина, м. 111 Г-13
Алегранза, о. 44 (А)
Алей, р. 72/73 В-3, 100/101 Б-9, 106 Д-7
Алейск 56/57 Б-14, 72/73 В-3, 100/101 Б-9, 106 Д-7
Александра, арх. 62 Г-7, 64/65 В-25, 74 (А) Г-14
Александра, м. 72/73 В-14, 112/113 Е-8, 115 Д-3, 116 Б-4
Александра I, о. 74 (Б) Б-2
Александретта 38/39 Г-8, 42/43 В-11, 54 Б-4, 56/57 Д-5
Александрия 86 Б-4
Александрийская, *Грозн. обл.* 103 В-6, 104 А-4
Александрийская, *Ставроп. край* 103 Б-4
Александринка 94 В-2
Александрия, *Египет* 28 Д-7, 38/39 Д-6, 42/43 Г-9, 50 В-6, 51 В-6, 54 В-2, 56/57 Е-3
Александрия, *Кировогр. обл.* 92/93 В-7
Александрия, *Рум.* 47 Г-3
Александрия, *США* 63 В-4
Александров, *Моск. обл.* 28 В-8, 30/31 Г-14, 76/77 Г-5, 88/89 Б-5
Александров, *Ростов. обл.* 94 В-6, 102 В-4
Александровац 46 В-5
Александров Гай 99 В-5, 100/101 Б-2, 102 А-8
Александровка, *Абх. АССР* 103 В-3, 104 А-1
Александровка, *Алт. край* 107 Г-3
Александровка, *Ворошиловгр. обл.* 94 Б-4
Александровка, *Зап.-Каз. обл.* 99 В-7, 100/101 Б-3
Александровка, *Кемер. обл.* 107 В-6
Александровка, *Кировогр. обл.* 92/93 В-7
Александровка, *Куйб. обл.* 99 Б-6
Александровка, *Новосиб. обл.* 107 В-2
Александровка, *Ростов. обл.* 92/93 Г-10 94 Г-3, 102 В-3
Александровка, *Ростов. обл.* 94 В-3
Александровка, *Ростов. обл.* 94 В-4
Александровка, *Сарат. обл.* 99 В-3
Александровка, *Сталин. обл.* 92/93 В-9, [illegible]-1
Александровка, *Сталин. обл.* 94 Б-2
Александровка, *Сталин. обл.* 94 Б-2
Александровка, *Сталин. обл.* 94 В-2
Александровка, *Тамб. обл.* 91 В-5
Александровка, *Тюмен. обл.* 98 Г-8
Александровка, *Чкал. обл.* 98 Е-2, 100/101 Б-3
Александрово 88/89 Е-4
Александровск 72/73 В-15, 76/77 Г-16, 82 Г-16, 112/113 Е-9, 115 Д-4, 116 В-5

Александровский, *Курск. обл.* 91 В-3, 92/93 Б-9
Александровский, *Молотов. обл.* 95 Г-8, 98 В-3
Александровский, *Хабар. край* 116 Б-5
Александровский, *Якут. АССР* 116 Б-1
Александровский Завод 114 В-5
Александровское, *Лен. обл.* 85 (А)
Александровское, *Ставроп. край* 103 Б-4
Александровское, *Томск. обл.* 76/77 В-9, 106 В-6
Александро-Григорьевка 94 Б-2
Александро-Невский, *Грозн. обл.* 103 В-6, 104 А-4
Александро-Невский, *Рязан. обл.* 88/89 Г-6, 97 Г-2
Александрополь 94 Б-1
Александрув, *Польша* 40 Б-4
Александрув, *Польша* 40 В-4
Александруполис 38/39 В-6, 42/43 Б-9, 47 Д-3, 48 А-4, 54 А-2, 56/57 Г-3
Алексеевка, *Акм. обл.* 100/101 Б-7, 106 Д-5
Алексеевка, *Акт. обл.* 100/101 Б-4
Алексеевка, *Алт. край* 107 Г-4
Алексеевка, *Воронеж. обл.* 91 В-4, 92/93 Б-10
Алексеевка, *Ворошиловгр. обл.* 92/93 В-10, 94 А-4, 102 Б-3
Алексеевка, *Вост.-Каз. обл.* 100/101 В-10
Алексеевка, *Днепроп. обл.* 94 В-1
Алексеевка, *Запорож. обл.* 94 В-1
Алексеевка, *Куйб. обл.* 99 Б-6
Алексеевка, *Куйб. обл.* 99 Б-6, 100/101 Б-3
Алексеевка, *Новосиб. обл.* 100/101 Б-9
Алексеевка, *Новосиб. обл.* 107 Б-2
Алексеевка, *Ростов. обл.* 94 В-4
Алексеевка, *Сарат. обл.* 99 Б-4
Алексеевка, *Сарат. обл.* 99 Б-5
Алексеевка, *Сарат. обл.* 99 В-2
Алексеевка, *Сталин. обл.* 94 Б-1
Алексеевка, *Тульск. обл.* 88/89 Г-4, 91 Б-3
Алексеевка, *Харьк. обл.* 91 Г-2, 92/93 В-8
Алексеевка, *Читин. обл.* 116 Б-1
Алексеевка, *Якут. АССР* 111 В-7
Алексеево-Дружковка 94 Б-2
Алексеево-Лозовское 92/93 В-11, 94 А-5, 102 Б-4
Алексеево-Орловка 94 Б-3
Алексеево-Тузловка 94 В-4
Алексеевск 110 Д-9, 111 Г-4, 114 Б-3
Алексеевская, *Великолук. обл.* 90 А-2
Алексеевская, *Сталингр. обл.* 91 В-6, 99 В-2, 102 А-5
Алексеевский 107 Д-4
Алексеевское, *Смол. обл.* 88/89 В-3, 90 Б-4
Алексеевское, *Тат. АССР* 96 Г-4
Алексеевское, *Харьк. обл.* 91 Г-3, 92/93 В-9, 94 А-1
Алексеевщина 83 Д-6, 85 А-5
Алексин 88/89 В-4, 90 В-5
Алексина 90 Б-2
Алексинац 46 В-5, 47 Г-1
Алексино 88/89 Ж-3
Алем-даг, г. 38/39 (А)
Ален 37 В-3
Аленуихаха, прол. 64/65 (Б)
Алень 90 В-3
Алеппо — см. Халеб
Алерия 36 (В), 45 В-2
Алес 29 (Б) В-4, 34/35 Д-6, 36 Г-6, 38/39 В-1, 42/43 Б-4
Алескирт 104 В-2
Алессандрия 34/35 Д-7, 38/39 В-2, 42/43 Б-5, 45 Б-2
Алессио 46 Г-4
Алеутская впадина 52/53 Г-20, 62 Г-4, 112/113 Е-19
Алеутские о-ва 52/53 Г-21, 64/65 В-21, 112/113 Е-17
Алеутский хр. 112/113 Д-22
Алеховщина 83 Д-6, 85 А-5, 95 В-3
Алешню 88/89 Е-5
Алешки 91 В-5, 99 В-1
Алжезур 44 Г-1
Алжир 26/27 Д-4, 28 Д-5, 42/43 В-4, 49 Е-19, 50 В-4, 51 В-4
Алжир, кол. 28 Д-5, 38/39 Д-2, 42/43 Г-4, 49 Ж-19, 51 Г-4, 52/53 Е-3
Алзамай 72/73 Б-6, 110 Д-7, 114 В-1
Алиабад, *Аз. ССР* 104 Б-4
Алиабад, *Иран* 104 В-4
Алибаг 58 В-3
Али-Байрамлы 104 В-5
Алибунар 46 Б-5, 47 Б-1
Аливериоя 48 Б-4
Алигар 56/57 Ж-13, 58 Б-3, 60/61 Е-3
Али-Гудар 54 В-6, 55 В-2
Аликанте 28 Д-4, 34/35 Е-5, 42/43 В-3, 44 В-5
Аликово 96 Г-2, 97 В-5
Алинг Кангри, г. 56/57 Е-14
Алингсос 26/27 (Б)
Алинджа 104 В-4
Аликеда 44 В-2
Аликс-Спрингс 64/65 Л-16, 71 Г-4
Алитус 33 Д-6, 40 А-7, 86 Г-4, 87 Б-2
Али-Хель 108/109 З-10
Аликасер-ду-Сал 44 В-1
Аликмар 37 Б-2
Алкым 100/101 Б-6, 106 Д-4
Аллайанс 63 Б-3
Аллайахя 76/77 Б-16, 80/81 Б-16, 111 А-12, 112/113 Б-10, 115 А-5
Аллапуя 32 В-4
Аллахабад 52/53 Ж-11, 56/57 Ж-14, 58 Б-4, 60/61 Е-4, 64/65 Е-11, 68/69 Г-4
Аллах-Юнь 76/77 В-15, 80/81 В-15, 111 В-10, 112/113 Г-8, 115 В-3
Аллах-Юнь, р. 111 В-10, 115 В-3
Алле, р. 40 А-5, 86 Г-2
Алленбург (нов. назв. Дружба) 40 А-5, 86 Г-2
Аллеппи 58 Г-3
Аллер, р. 37 Б-4
Аллигатор, риф 68/69 Д-11
Аллинге 33 Г-4
Аллоа 32 В-5
Алма-Ата 52/53 Д-10, 56/57 Г-13, 68/69 Б-3, 76/77 Д-9, 80/81 Д-9, 100/101 Г-8, 108/109 В-14
Алма-Атинская область 100/101 Г-8, 108/109 Б-13
Алмазная 94 Б-3
Алмалык 79 Д-8
Алмиру, зал. 48 Г-4
Алмодовар 44 Г-1
Алнаши 96 В-5
Алник 32 Г-6
Алозеро 84 А-1
Алор, о. 70 Е-7, 71 Б-3
Алор-Стар 70 В-3
Алост 36 А-6, 37 В-2
Алоя 85 В-1, 86 В-4
Алпина 63 Б-5
Алпортел 44 Г-2
Алсеск 63 А-3
Алтай, *Вост.-Каз. обл.* 100/101 В-9
Алтай, *Вост.-Каз. обл.* 100/101 В-10
Алтай, горн. стрн. 52/53 Г-11, 56/57 Б-15, 60/61 А-5, 68/69 А-4, 72/73 В-4, 80/81 Г-10, 106 Д-8
Алтай, Монгольский, хр. — см. Монгольский Алтай, хр.
Алтайский край 76/77 Г-10, 100/101 Б-9, 107 Г-3, 110 Е-5
Алтайское 100/101 Б-10, 106 Д-8
Алтан-Булак 60/61 А-9, 68/69 А-6, 72/73 В-8, 76/77 Г-12, 114 В-3
Алтнахарра 32 Б-4
Алтуд 103 В-4, 104 А-2
Алтуна 63 Б-6
Алтухово 90 В-4, 91 Б-2
Алты-Агач 104 Б-5
Алты-Карасу 100/101 В-4
Алтынай 98 Г-5
Алтын-Мазар 108/109 Д-12
Алтынова 48 Б-5
Алтын-Таг, хр. 52/53 Е-11, 56/57 Д-15, 60/61 Г-5, 68/69 В-4, 72/73 Е-4
Алтышево 96 Г-2, 97 В-5, 99 А-4
Алуксне 85 В-2, 86 В-5
Алула 51 Д-9
Алупка 92/93 Д-8
Алушта 38/39 В-7, 92/93 Д-8
Алфагар 47 Г-4
Алферовка 99 Б-3
Алферьево 88/89 Е-5
Алчедат 107 Б-5
Алчедат, р. 107 А-4
Алшимбай 100/101 В-4
Алыгджер 110 Е-7, 114 В-1
Алымка, р. 98 В-9
Алыназар-Мазар 108/109 Е-15
Альба-де-Тормес 44 Б-3
Аль-Бадя 54 Б-5
Альбан 68/69 Д-8, 70 Б-7
Альба-Июлия 28 Г-7, 34/35 Г-10, 38/39 Б-5, 47 Б-2
Альбасете 28 Д-4, 34/35 Е-5, 42/43 В-3, 44 В-5
Альбенга 45 Б-2
Альбервиль 36 Г-7
Альберг, пер. 37 Д-5, 41 В-2
Альберике 44 В-5
Альберсдорф 26/27 (В)
Альберт, оз. 50 Е-7, 51 Е-7
Альберта, шт. 63 А-2
Альбертвиль 51 Ж-6
Альбертин 87 В-2
Альберт-Ли 63 Б-4
Альберт Эдуард, г. 68/69 Ж-10, 71 Б-5
Альби 34/35 Д-6, 36 Д-5
Альбона 46 Б-2
Альборан, о. 34/35 Е-5, 44 Д-4
Альбрехтице 40 В-3, 41 А-5
Альбукерке 63 В-3
Альбуркерке 44 В-2
Аль-Бусайя 54 В-6, 55 В-2
Альвеста 30/31 Г-9, 33 Г-4, 34/35 Б-8
Альгама, р. 111 Г-9, 114 Б-8, 116 А-2
Аль-Гасас, к. 54 Г-5
Альгеж 44 (Б)
Альгеро 45 Г-2
Альгоа, бух. 50 К-6, 51 К-6
Альдабра, о-ва 50 Ж-8, 51 Ж-8, 52/53 К-7
Альдеа-дель-Кано 44 В-2
Альден 37 Б-4
Алье, р. 34/35 Г-6, 36 В-5, 38/39 Б-1, 42/43 А-4
Альер 44 А-3
Альказар Зегуер 42/43 (А)
Алькала-де-лос-Гасулес 42/43 (А)
Алькала-де-Чивет 44 Б-6
Алькала-де-Энарес 44 Б-4
Алькала-ла-Реаль 44 Г-4
Алькамо 45 Е-4
Алькантара 44 В-2
Аль-Кантара 44 (Б)
Алькантарилья 44 Г-5
Альканьис 44 Б-5
Алькараз 44 В-4
Алькасар-де-Сан-Хуан 34/35 Е-5, 42/43 В-3, 44 В-4
Алькино 97 Г-3
Алькой 34/35 Е-5, 42/43 В-3, 44 В-5
Алькора 44 Б-5
Алькудия 44 В-7
Альма, р. 92/93 Д-7
Альмада 44 (Б)
Альмаден 29 (Б) Г-3, 44 В-3
Альманса, *Исп.* 44 А-3
Альманса, *Исп.* 44 В-5
Альмархен 44 Г-3
Альмасан 44 Б-4
Альмело 37 Б-3
Альмендралехо 44 В-2
Альмендрихос 44 Г-5
Альменево 98 Д-6
Альмерия 28 Д-4, 34/35 Е-5, 42/43 В-3, 44 Г-4
Альмерия, зал. 44 Г-4
Альметьево 96 Г-5, 99 А-7
Альмина, м. 42/43 (А), 44 Д-3
Альмирос 46 Д-6, 48 Б-3
Альмонте, р. 44 В-2
Альморокс 44 Б-3
Альмурадиэль 44 В-4
Альняш 98 Г-2
Альпы, горы 26/27 Г-5, 34/35 Г-7, 36 Г-7, 37 Д-8, 38/39 Б-2, 42/43 А-5, 45 А-3
Альпы, Австралийские, горы — см. Австралийские Альпы, горы
Альпы, Баварские, горы — см. Баварские Альпы, горы
Альпы, Доломитовые, горы — см. Доломитовые Альпы, горы
Альпы, Карнийские, горы — см. Карнийские Альпы, горы
Альпы, Ретийские, горы — см. Ретийские Альпы, горы
Альпы, Сычуанские, горы — см. Сычуанские Альпы, горы
Альпы, Трансильванские, горы — см. Трансильванские Альпы, горы
Альпы, Юлийские, горы — см. Юлийские Альпы, горы
Альс, о. 26/27 (Б), 37 А-4
Альсасуо 36 Д-2, 44 А-4
Альсира 44 В-5
Альсфельд 37 В-4
Альта 33 Б-6
Альтамура 38/39 В-4, 45 Г-6, 46 Г-3
Альтдорф 37 Д-4, 45 А-2
Альтен 37 В-4
Альтенбург 37 В-6, 41 А-3
Альтенкирхен 37 В-3
Альтенкирхен 26/27 (В)
Альтенштайг 37 Г-4
Альт-Карбе 40 Б-2
Альтона 37 Б-4
Аль-Умайтар 54 Г-6
Альфакес, зал. 36 Е-4, 44 Б-6
Аль-Фаллуджа 54 В-5
Альфаро 34/35 Д-5, 42/43 Б-3, 44 А-4
Альфельд 37 В-4
Альфонсине 45 Б-4
Альфонсо XIII 70 В-6
Альхесирас 34/35 Е-4, 42/43 В-2, 44 Г-3
Альхесирас, бух. 42/43 (А)
Альцей 37 Г-4
Альшанка 99 Б-3
Алыево 115 В-13
Аляска 62 В-5, 64/65 Б-23, 74 (А) В-16, 76/77 В-21
Аляска, п-ов 49 В-4, 62 Г-5, 64/65 В-23, 74 (А) Г-16, 112/113 Д-21
Аляскинский зал. 62 Г-6, 64/65 В-24, 74 (А) Г-15, 112/113 Д-23
Аляскинский хр. 62 В-5, 74 (А) В-15, 112/113 Г-22
Алят-Коса, м. 104 Б-5
Аляты 54 Б-6, 55 Б-2, 56/57 Д-7, 104 В-5, 105 Г-7
Ам 36 Б-5
Амадеус, оз. 71 Г-4
Амадиуак 62 В-13, 74 (А) В-8
Амазар 114 В-6
Амазонка, р. 49 К-13, 62 К-13, 66 Д-8, 67 Д-8
Амалат, р. 114 В-4
Амалиас 48 В-2
Амами-гунто, о-ва 59 (Б)
Амамио-сима, о. 59 (Б), 60/61 Е-13, 68/69 Г-8, 72/73 З-12
Амамлу 104 Б-3
Амангельды 100/101 Б-6, 106 Д-4
Амандола 45 В-4
Амантогай 100/101 Б-6
Амара 54 В-6, 55 В-2, 56/57 Е-7, 76/77 Е-6
Амаранте 44 Б-1
Амарилбо 63 В-3
Амасия 104 Б-2
Амасья 38/39 В-8, 42/43 Б-11, 54 А-4
Амахай 70 Д-8
Амбала 56/57 Е-13, 58 А-3, 60/61 Д-3, 68/69 В-3
Амбаре 36 Г-3
Амбарчик 74 (А) В-20, 76/77 В-18, 80/81 В-18, 111 Б-15, 115 Б-8
Амбелон 48 Б-3
Амберг 37 Г-5, 41 Б-2
Амберье 36 Г-6
Амбикапур 58 Б-4, 60/61 Ж-4
Амбла 85 Б-1, 86 Б-4
Амбовна 68/69 Ж-8, 70 Д-8, 71 Б-3
Амбракия, оз. 48 Б-2
Амбре, м. 50 З-8, 51 З-8, 52/53 Л-7
Амбрей 36 Г-7
Амбрим, о. 68/69 З-12, 71 В-7
Амбролаура 103 В-4, 104 А-2
Амбуаз 36 В-4
Амбэцу 116 В-5
Амвросиевка, *Сталин. обл.* 92/93 Г-10, 94 В-3, 102 В-3
Амвросиевка, *Сталин. обл.* 94 В-3
Амга 76/77 В-15, 111 В-9, 112/113 Г-7, 115 В-2
Амга, р. 52/53 Г-15, 72/73 Б-12, 80/81 Г-14, 111 Г-8, 112/113 Г-7, 114 Б-6, 115 В-2
Амгу 116 Г-4
Амгуема, р. 112/113 В-16, 115 Б-11
Амгунь, р. 72/73 В-14, 80/81 Г-15, 112/113 Е-8, 115 Д-3, 116 Б-4
Амдерма 52/53 В-9, 74 (А) В-30, 76/77 В-8, 79 В-8, 95 Б-9, 106 Б-8
Амеланд, о. 37 Б-2
Амен 112/113 В-17, 115 Б-12
Американка 107 Б-6
Американский Городок 55 (Б)
Амерсфорт 37 Б-3
Амната, г. 34/35 Д-8, 38/39 В-3, 45 В-3
Амирантские о-ва 52/53 К-8
Амлух 32 Д-4
Амля, о. 112/113 Е-18
Амман 38/39 Д-8, 42/43 Г-11, 51 В-7, 52/53 Е-6, 54 В-4, 56/57 Е-5
Амма-Муса 44 Д-6
Аморгос, о. 48 В-4, 54 Б-2
Амритсар 55 В-7, 56/57 Е-12, 58 А-3, 68/69 В-3
Амстердам 28 В-5, 34/35 В-6, 37 Б-2
Амстердам, о. 64/65 М-10
Амтхел 103 В-3, 104 А-1
Аму-Дарья, р. 52/53 Д-9, 56/57 Г-10, 68/69 Б-2, 80/81 Д-8, 100/101 Г-5, 108/109 Г-7
Амудэя 48 Б-2
Амузэя 46 Д-5
Амунген, оз. 33 В-5
Амундсена, зал. 49 В-7, 62 Б-8, 74 (А) Б-13
Амур, р. 52/53 Г-16, 60/61 Б-15, 68/69 А-9, 72/73 Г-14, 80/81 Г-15, 112/113 Е-8, 116 Б-5
Амуранг 70 Г-7
Амурзет 60/61 Б-14, 76/77 Д-15, 116 Г-2
Амурская область 76/77 Г-15, 114 В-7, 115 Д-2
Амурский 98 Е-4
Амуэрхэ, р. 114 В-6
Амфиклия 46 Д-6, 48 Б-3
Амфилохия 46 Д-5, 48 Б-2
Амфисса 46 Д-6, 48 Б-3
Амфитряты, группа о-вов 60/61 (Г)
Амчитка, о. 112/113 Е-16
Амштеттен 41 Б-4
Амьен 28 Г-5, 32 Ж-8, 34/35 Г-6, 36 Б-5
Ан 58 В-5, 60/61 З-6
Ана 54 В-5
Анабар, р. 76/77 Б-13, 80/81 Б-13, 110 Б-10, 111 А-5
Анабарский зал. 110 Б-10, 111 А-5
Анадырский зал. 52/53 В-21, 74 (А) В-18, 80/81 В-20, 112/113 Г-17, 115 В-12
Анадырский хр. 52/53 В-20, 62 В-2 74 (А) В-19, 80/81 В-19, 112/113 В-16, 115 Б-11
Анадырское плоскогорье 112/113 В-15, 115 Б-10
Анадырь 52/53 В-20, 74 (А) В-19, 76/77 В-19, 112/113 Г-16, 115 В-11
Анадырь, р. 52/53 В-20, 74 (А) В-19, 80/81 В-19, 112/113 В-15, 115 Б-10
Анаево 88/89 В-7, 97 В-3
Анай 51 Д-5
Анаймудж, г. 58 В-3
Анак 59 В-2
Анакель, оз. 108/109 Д-15
Анаклия 103 В-3, 104 А-1
Анакостия 63 (А)
Анакостия, р. 63 (А)
Анамбас, о-ва 68/69 Е-6, 70 Г-4
Анамидзу 59 В-4
Анамур 38/39 Г-7, 42/43 В-10, 54 Б-3
Ананчичи 87 В-3
Ананьев 92/93 Г-5
Ананьево 60/61 В-3, 100/101 Г-8, 108/109 В-14
Анапа 38/39 В-8, 92/93 Д-9, 102 Г-2, 103 Б-1, 105 А-1
Анапская 103 Б-1
Анар 55 В-4
Анарек 55 В-3, 56/57 Е-8
Анар-Йокка, р. 83 А-2
Анастасиевка 92/93 Г-10, 94 В-3, 102 В-3
Анастасиевская 103 Б-1
Анастасован 104 (В)
Анатахан, о. 64/65 Ж-17
Анатолия, ист. обл. 54 Б-3
Анафи, о. 48 В-4
Ангара, р. 52/53 Г-12, 56/57 Б-18, 72/73 Б-6, 80/81 Г-11, 110 Д-7, 114 Б-1
Ангара Верхняя, р. — см. Верхняя Ангара, р.
Ангаур, о. 20 Г-16
Ангден, пер. 56/57 Ж-15, 72/73 З-4
Ангели 83 А-2
Ангерапп, р. 86 Г-3
Ангермюнде 37 Б-6, 40 Б-2
Ангехакот 104 В-3
Ангиртакшна, пер. 56/57 Д-16, 58 А-5, 60/61 Г-6, 72/73 Е-5
Английский форт 42/43 (Б)
Англия 32 Д-6
Англо-Египетский Судан, кол. 42/43 Е-11, 51 Д-7, 52/53 З-6, 56/57 И-5
Англсей, о. 32 Д-4
Ангмагсалик 49 В-15, 62 В-17, 74 (А) В-4
Анго-бараки 84 А-2
Ангола, кол. 49 Л-20, 51 З-5
Ангрен 82 Д-9, 100/101 Г-7, 108/109 Г-11
Ангулем 34/35 Г-6, 36 Г-4, 42/43 А-4
Ангуран 55 Г-4
Ангутяха 106 Б-8
Андалузия, ист. обл. 44 Г-3
Андалузские горы 26/27 Д-3, 34/35 Е-5, 44 Г-4
Андаман, Малый, о. — см. Малый Андаман, о.
Андаман, Северный, о. — см. Северный Андаман, о.
Андаман, Средний, о. — см. Средний Андаман, о.
Андаман, Южный, о. — см. Южный Андаман, о.
Андаманские о-ва 52/53 З-12, 58 В-5, 64/65 Ж-12, 68/69 Д-5, 70 Б-1
Андаманское море 52/53 З-12, 58 Г-5, 68/69 Е-5, 70 В-2
Анданга 96 Б-1, 97 А-4
Андег 95 Б-7
Андерлек 36 (А)
Андернах 37 В-3
Андерсон 63 В-5
Андерсон, р. 112/113 В-27
Андижан 56/57 Г-12, 68/69 Б-3, 76/77 Д-9, 100/101 Г-7, 108/109 Г-12
Андийское Койсу, р. 103 В-6, 104 А-4, 105 Б-6
Андифли 38/39 Г-6, 48 В-6, 54 Б-2, 56/57 Д-3
Андоба, р. 88/89 А-6, 97 А-2
Андога, р. 85 Б-7
Анд-озеро, оз. 85 Б-7
Андома, р. 85 А-7
Андомский Погост 83 Д-8, 85 А-7, 95 В-4
Андонг 59 В-2
Андорра 34/35 Д-6, 36 Д-4, 42/43 Б-4, 44 А-6
Андорра, респ. 28 Г-5
Андоувер 32 Е-6, 36 А-3
Андравида 46 Е-5, 48 В-2
Андреаполь 30/31 Г-13, 88/89 Б-2, 90 А-3
Андреас, м. 26/27 Д-7, 38/39 Г-7, 42/43 В-10, 54 Б-3, 56/57 Д-4
Андреевка, *Аз. ССР* 104 В-5
Андреевка, *Баш. АССР* 96 Г-6, 98 Д-2
Андреевка, *Запорож. обл.* 92/93 Г-9, 94 В-1, 102 В-2, 103 А-1
Андреевка, *Кокчет. обл.* 98 Е-8, 108/101 Б-6
Андреевка, *Сталин. обл.* 94 Б-2
Андреевка, *Сталин. обл.* 94 Б-2
Андреевка, *Сталин. обл.* 94 В-2
Андреевка, *Талды-Курган. обл.* 100/101 В-9, 108/109 Б-16
Андреевка, *Харьк. обл.* 91 Г-3, 92/93 В-9
Андреевка, *Чкал. обл.* 99 Б-6, 100/101 Б-3
Андреево, *Владимир. обл.* 88/89 В-6, 97 В-2
Андреево, *Литов. ССР* 86 Г-2
Андреево-Ивановка 92/93 Г-6
Андреевск 110 Д-10, 111 Г-5, 114 Б-4
Андреевский, *Иркут. обл.* 110 Д-10, 111 Г-5, 114 Б-4
Андреевский, *Иркут. обл.* 110 Е-7, 114 В-1
Андреевское, *Калин. обл.* 88/89 Д-2
Андреевское, *Киров. обл.* 96 А-3
Андреевское, *Новосиб. обл.* 100/101 Б-8, 106 Д-6
Андреевское, *Смолен. обл.* 88/89 В-2, 90 Б-3
Андреевское, оз. 98 В-8
Андреевцы 96 В-4
Андрияновские о-ва 112/113 Е-17
Андрияновичи 98 В-5
Андриевица 48 В-4
Андрия 38/39 В-4, 45 Г-6, 46 Г-3
Андровка 94 Г-1
Андронова Гора 33 В-8, 83 В-6
Андроновское 83 Д-7, 85 А-6
Андрос 48 В-4
Андрос, о. 38/39 Г-5, 42/43 В-8, 48 В-4
Андрос, о-ва 62 Ж-13, 63 Г-6, 66 Б-6, 67 Б-6
Андрушевка 92/93 Б-5
Андрюшино 98 В-6
Андухар 44 В-3
Андхой 55 Б-6, 56/57 Д-11, 58 А-2, 76/77 Е-8, 108/109 Е-8
Анды, горы 62 И-13
Анды или Кордильеры, горы 66 Е-6
Андырын 54 Б-4
Анейза 56/57 Ж-6
Анжер 34/35 Г-5, 36 В-3
Анжеро-Судженск 56/57 А-15, 72/73 Б-4, 76/77 Г-10, 106 Г-8, 107 А-4, 110 Д-5
Анжикос 67 Д-10
Аниан 59 В-5
Анива 59 А-5, 115 Е-4, 116 Г-5
Анива, зал. 59 А-5, 80/81 Д-16, 112/113 Ж-9, 115 Е-4, 116 Г-5
Анива, м. 72/73 Г-15, 112/113 Ж-9, 115 Е-4, 116 Г-5
Ания-Пемза 104 Б-2
Анисий, м. 111 (А)
Анисовка 99 В-4
Анкара 28 Д-8, 38/39 Г-7, 42/43 В-10, 52/53 Е-6, 54 Б-3, 56/57 Д-4
Анкара-сую, р. 54 (А)
Анклам 37 Б-6, 40 Б-1
Анкон 62 (А)
Анкона 28 Г-6, 34/35 Д-8, 38/39 В-3, 42/43 Б-6, 45 В-4
Анна 91 В-5, 92/93 Б-11
Аннаберг 37 В-6, 40 В-1, 41 А-3
Аннам, пров. 58 В-6, 70 Б-4
Аннам, хр. 70 Б-4
Аннаполис 63 В-6
Аннаратра, г. 50 З-8
Аннау 108/109 Е-5
Анненес 33 Б-5
Анненский Мост 83 Д-8, 85 А-7, 95 В-4
Анненское 98 Е-5
Аннеси 34/35 Г-7, 36 Г-7, 38/39 Б-2
Аннино 90 А-2
Аннистон 63 В-5
Аннобон, о. 49 К-19, 50 Ж-4, 51 Ж-4
Анновка, *Кировогр. обл.* 92/93 В-7
Анновка, *Сталин. обл.* 94 Б-2
Ано-Архане 48 Г-4
Аноэия 48 Г-4
Ано Курфига 48 В-3
Аноне 36 Г-6
Ансаб, к. 54 Г-5
Ансбах 37 Г-5
Ансекюла 86 Б-3
Ансени 36 В-3
Ан-Си 56/57 Г-17, 60/61 В-7, 64/65 Г-12, 68/69 Б-5, 72/73 Д-6
Ансонго 50 Д-4, 51 Д-4
Анст, о. 30/31 В-6, 32 А-6, 34/35 А-5
Ан-сюр-Нид 36 Б-7
Антакья 38/39 Г-8, 42/43 В-11
Анталья 38 Д-8, 38/39 Г-7, 42/43 В-10, 54 Б-3, 56/57 Д-4
Анталья, зал. 26/27 Д-7, 38/39 Г-7, 42/43 В-10, 54 Б-3, 56/57 Д-4
Антарктида 74 (Б) А-2
Антарктический арх. 74 (Б) В-3
Антверпен 28 В-5, 34/35 В-6, 36 А-6, 37 В-2, 76/77 Г-2
Антекера 34/35 Е-5, 44 Г-3
Антела, оз. 44 А-2
Антиатлас, хр. 26/27 Е-3
Антиб 36 Д-7, 45 В-1
Антибес, р. 107 А-5

Антигуа, о. 49 З-12
Антиква 44 (А)
Антикитира, о. 38/39 Г-5, 48 Г-3
Антикитирский, прол. 38/39 Г-5, 48 Г-3
Антикости, о. 49 Д-12, 62 Д-14, 63 Б-7
Антильские, Большие, о-ва — см. Большие Антильские о-ва
Антильские, Малые, о-ва — см. Малые Антильские о-ва
Антилья 63 Г-6
Антимово 47 Г-4
Антипино, *Великолук. обл.* 87 А-6, 88/89 Б-2, 90 А-3
Антипино, *Алт. край* 107 Г-3
Антиповка 99 Г-3, 102 Б-6
Антиподов, о-ва 64/65 Н-20
Антитавр, горы 38/39 Г-8, 54 Б-4
Антонины 92/93 В-4
Антонова 107 Г-5
Антоновка, *Днепроп. обл.* 92/93 В-8
Антоновка, *Талды-Курган. обл.* 100/101 В-9
Антополь 40 Б-7, 87 В-2, 92/93 А-3
Антофагаста 49 М-11, 64/65 Л-31, 66 Ж-6, 67 Ж-6
Антреа 83 Д-4, 85 А-3
Антрим 32 Г-3
Антропово 88/89 А-7, 97 А-3
Антсла 85 В-2, 86 В-5
Антыкан 116 Б-3
Анупгар 55 Г-7
Анучино 116 Д-3
Анфидавиль 45 Е-3
Анхальт 37 В-6
Анхольт, о. 26/27 (Б)
Анце 86 В-3
Анцзю 59 В-2, 60/61 Г-13, 72/73 Е-12
Анцио 45 Г-4
Аницирабе 51 З-8
Анциферово 85 Б-6, 88/89 А-3
Анчутино 96 В-2, 97 Б-5
Аных 104 Б-5
Аньгуан 114 Г-6
Аньда 114 Г-7
Аньдачжань 60/61 Б-13, 72/73 Г-12, 114 Г-7
Аньдун 59 Б-1, 60/61 В-12, 68/69 Б-8, 72/73 Д-11
Анье-Мачин, г. 56/57 Е-17, 68/69 В-5, 72/73 Ж-6
Аньене, р. 45 (А)
Аньер 36 (Б)
Анькан 60/61 Д-9, 72/73 Ж-8
Аньлу 60/61 Д-10
Аньнань 60/61 Е-9
Аньту 59 Б-2, 60/61 В-13, 116 Д-2
Аньхой, пров. 60/61 Д-11
Аньцин 60/61 Д-11, 68/69 В-7, 72/73 Ж-10
Аньшань 20 Б-16, 52/53 (А), 59 Б-1, 60/61 В-12, 72/73 Д-11
Аньшунь 58 Б-6, 60/61 Е-9
Аньян 60/61 Г-10, 72/73 Е-9
Анюй, Большой, р. — см. Большой Анюй, р.
Анюй, Малый, р. — см. Малый Анюй, р.
Анюйский, Северный, хр. — см. Северный Анюйский хр.
Анюйский, Южный, хр. — см. Южный Анюйский хр.
Аога-Сима, о. 64/65 Д-16
Аомори 52/53 Д-17, 59 Б-5, 64/65 Г-17, 68/69 Б-10, 72/73 Д-15
Аоста 34/35 Г-7, 36 Г-7, 38/39 Б-2, 42/43 А-5, 45 Б-1
Апа 47 Б-2
Апайрантос 48 В-4
Апаран 104 Б-3
Апарри 70 А-7
Апастово 96 Г-3, 99 А-5
Апатин 41 Г-6, 46 Б-4
Апатиты 29 (Б) А-7, 33 Б-8, 79 В-5, 83 Б-6, 95 Б-3
Апахида 47 Б-2
Апе 85 В-2, 86 В-5
Апелдорн 37 Б-2
Апеннины, горы 26/27 Г-5, 34/35 Д-8, 38/39 В-3, 42/43 Б-6, 45 В-4, 46 Г-2, 50 Б-5, 52/53 Д-4
Апеннины, Калабрийские, горы — см. Калабрийские Апеннины, горы
Апи, вулк. 68/69 Ж-8, 70 Е-8, 71 Б-3
Апиа 64/65 К-21
Апи Банда, вулк. 68/69 Ж-8
Апингтон 51 И-6
Аплби 32 Г-5
Апо, вулк. 68/69 Е-8, 70 В-8
Апольда 37 В-5, 41 А-2
Апольонт-гёль, оз. 47 Д-5, 48 А-6
Апономе 48 А-3
Апопорис, р. 66 Г-6, 67 Г-6
Апостолово 92/93 Г-7
Аппалачи, хр. 62 Е-12, 63 Б-6
Аппалачский бассейн, месторожд. 17 В-5
Апрелевка 88/89 В-4
Апрельск 110 Д-10, 111 Г-5, 114 Б-4
Априти 86 В-2
Апровату 48 В-4
Апт 36 Д-6
Апука 112/113 Г-14, 115 В-9
Апука, р. 112/113 Г-15, 115 В-10
Апулия, ист. обл. 46 Г-3
Апулия, п-ов 38/39 В-4
Апшеронский 92/93 Д-10, 103 Б-2
Апшеронский п-ов 104 Б-6, 105 В-7
Арабаканашки, пер. 47 Г-2
Арабатская стрелка, коса 92/93 Д-8
Арабиа 33 (В)
Арабкыр 104 (В)
Аравалли, хр. 55 Г-7, 56/57 Ж-12, 58 Б-3
Аравата 71 Е-7
Аравийская пуст. 26/27 Е-7, 50 Г-7, 52/53 Ж-6, 54 Г-3, 56/57 Ж-4
Аравийский зал. 38/39 Д-6, 56/57 Е-3
Аравийское море 52/53 Ж-9, 55 Д-5, 56/57 З-10, 58 В-2, 64/65 Е-9, 68/69 Д-2
Аравия, п-ов 50 Г-8, 52/53 Ж-7, 56/57 З-6
Аравия, Саудовская — см. Саудовская Аравия
Аравэте 86 Б-4
Ара-гава, р. 59 (А)
Арагац, г. — см. Алагез, г.
Арагва, р. 103 В-5, 104 А-3, 105 В-5
Арагвая, р. 49 К-14, 66 Д-9, 67 Д-9
Арагон, ист. обл. 44 Б-5
Арагон, р. 44 А-5
Арагьяри 67 Е-9
Арад 28 Г-7, 34/35 Г-10, 38/39 Б-5, 41 В-7, 42/43 А-8, 46 А-5, 47 Б-1
Арак 54 В-6, 55 В-2, 56/57 Е-7
Аракажу 49 Л-15, 67 Е-10
Аракамчечен, о. 112/113 Г-18
Араканский, хр. 52/53 З-12, 56/57 З-16, 58 Б-5, 68/69 Д-5
Аракс, р. 26/27 Д-8, 54 Б-6, 55 Б-2, 56/57 Д-7, 80/81 Е-6 104 В-3, 105 Г-6
Аралик 104 В-3
Арал-Сор, оз. 100/101 В-2, 102 Б-8
Аралсульфат 100/101 В-5, 108/109 А-6
Аралтюбе 100/101 Г-9
Аральск 52/53 Д-9, 56/57 В-10, 76/77 Д-8, 100/101 В-5, 108/109 А-6
Аральский 98 Е-6, 100/101 Б-5
Аральское море 26/27 Г-9, 52/53 Д-8, 56/57 В-9, 80/81 Д-7, 100/101 В-4, 108/109 Б-5
Арамиль 98 Г-5, 100/101 А-5
Аран, о. 32 Г-2
Аран, о-ва 30/31 Д-5, 32 Д-2, 34/35 В-4
Аранда-де-Дуэро 44 Б-4
Арандьеловац 46 Б-5, 47 В-1
Аранец 95 В-8
Аран-Прадет 58 В-6, 70 Б-3
Аранхуэс 34/35 Д-5, 44 Б-4
Арап-Кала 108/109 Е-5
Арапкир 54 Б-4
Араплар 104 В-3
Арарангуа 67 Ж-9
Арарат, *Арм. ССР* 104 В-3
Арарат, *Ставроп. край* 103 Б-5
Арарат, Большой, г. — см. Большой Арарат, г.
Арарат, Малый, г. — см. Малый Арарат, г.
Арасан, *Китай* 100/101 Г-9
Арасан, *Талды-Курган. обл.* 100/101 В-8
Арасена 44 Г-2
Арасуай 67 Е-9
Арауан 51 Д-3
Арафса 104 В-3
Арафурское море 52/53 К-16, 64/65 И-16, 68/69 Ж-9, 71 Б-4
Арахангай, аймак 60/61 Б-8
Арахова 48 Б-3
Арач 54 А-3
Арбаж 96 В-3
Арбай 110 В-12, 111 Б-7
Арбай-Хэрэ 60/61 Б-8, 68/69 Б-6, 72/73 Г-7, 114 Г-2
Арбань 97 Б-5
Арброт 32 В-5
Арбузинка 92/93 Г-6
Арбузово 88/89 Б-2, 90 А-3
Арвайлер 37 В-3
Арвидсьяур 33 Б-5
Арвика 26/27 (Б), 33 Г-4
Арга 114 В-7, 116 В-2
Арга, р. 36 Д-3, 44 А-5
Аргалаати 48 Б-3
Арганаты 100/101 В-8
Арганди 55 В-6, 108/109 Ж-10
Аргао 70 В-7
Арга-Сала, р. 110 В-10, 111 Б-4
Аргаш 96 Д-2, 97 Г-5, 99 Б-4
Арга Эмкене, г. 112/113 В-9
Аргаяш 98 Д-5
Аргел, пер. 47 Б-4, 92/93 Г-4
Аргендаб, р. 55 В-6, 56/57 Е-11, 58 А-2
Аргентина 49 О-11, 64/65 М-32, 67 З-7
Аргентуа 49 Д-13
Арги, р. 116 Б-2
Арги-Парги 116 В-5
Арголидский, зал. 48 В-3
Аргос 42/43 В-8, 48 В-3
Аргостолион 28 Д-7, 38/39 Г-5, 42/43 В-8, 46 Д-5, 48 Б-2
Аргудан, р. 105 (Б)
Аргун, р. 103 В-5, 104 А-3, 105 Б-5
Аргунь, р. 52/53 Г-14, 60/61 А-11, 72/73 В-11, 80/81 Г-13, 114 В-6
Аргут 100/101 В-10, 106 Е-8
Арда, р. 47 Д-4, 48 А-5
Ардаган 42/43 Б-12, 54 А-5, 104 Б-2, 105 В-4
Ардакан 55 В-3, 56/57 Е-8
Ардатов, *Горьк. обл.* 97 В-3, 99 А-2
Ардатов, *Мордов. АССР* 96 Г-2, 97 В-5, 99 А-4, 100/101 Б-2
Ардвасар 30/31 Г-5, 32 В-4, 34/35 Б-4
Ардглесс 32 Г-4
Ардебиль 54 Б-6, 55 Б-2
Ардед 47 Б-2
Арденны, горы 26/27 В-4, 34/35 В-7, 36 А-6, 37 В-2
Арджешул, р. 47 В-3
Ардила, р. 44 В-2
Ардистан 55 В-3
Ардмор 63 В-4
Ардон 103 В-5, 104 А-3
Ардон, р. 103 В-4, 105 Б-5
Ардроссан 32 Г-4
Аре 36 Г-3
Аревало 44 Б-3
Арекипа 49 Л-11, 64/65 К-31, 67 Е-6
Аренас-де-Сан-Педро 44 Б-3
Арендал 26/27 (Б), 28 В-5, 30/31 Г-8, 33 Г-3, 34/35 Б-7
Арефино 88/89 А-5, 97 А-1
Ареццо 34/35 Д-8, 38/39 В-3, 42/43 Б-6, 45 В-3
Аржактан 36 Б-3
Аржан 36 В-5
Аржан, р. 36 Д-7
Аржано 46 В-3
Аржантёй 36 Б-5
Аржантон 36 В-4
Арзамас 76/77 Г-6, 97 В-3
Арзап 104 В-2
Арзгир 102 Г-6, 103 Б-5
Арзеу 44 Д-5
Арзеу, зал. 44 Д-5
Ариадное 59 А-3, 116 Г-3
Ариешул, р. 47 Б-2
Аризона, шт. 63 В-2
Арика 49 Л-11, 64/65 К-31, 67 Е-6
Арилье 46 В-5
Ариничево 107 В-3
Арк 36 В-6
Аркадак 91 В-6, 99 В-2
Аркадское плоскогорье 48 В-3
Аркалык 100/101 В-9, 106 Е-7
Арканзас, р. 49 Е-8, 62 Е-11, 63 В-4, 64/65 Д-29
Арканзас, шт. 63 В-4
Аркат 100/101 В-9
Аркаул 98 Д-3
Арка-чай, р. 104 Б-2
Аркашон 34/35 Д-5, 36 Г-3, 42/43 Б-3
Аркёй 36 (Б)
Аркино 90 В-4, 91 Б-2
Аркло 32 Д-3
Аркос-де-ла-Фронтера 44 Г-3
Арктик-Ред-Ривер 112/113 В-26
Арктического Института, о-ва 76/77 Б-10, 80/81 Б-10, 110 А-4
Аркуль 96 В-4
Арлагуль 98 Д-8
Арланса, р. 44 А-4
Арлингтон 63 (А)
Арлон 36 Б-6, 37 Г-2
Арль 34/35 Д-6, 36 Д-6, 38/39 В-1, 42/43 Б-4
Арлюк 107 Б-2
Армавир 56/57 Г-6, 76/77 Д-6, 102 Г-4, 103 Б-3, 105 А-3
Армаг 32 Г-3
Арман 47 Г-5
Арманьер 36 А-5
Армань 111 Г-12, 115 Г-6
Армения, ист. обл. 54 А-5, 104 Б-2
Армидале 71 Д-6
Армизонское 98 Д-8
Армянск 92/93 Г-7
Армянская ССР 54 А-5, 55 Б-2, 56/57 Д-7, 76/77 Д-6
Армянский Тавр, горы 26/27 Д-7, 42/43 В-11, 54 Б-4, 56/57 Д-5, 80/81 Е-6
Арнавай 108/109 Ж-11
Арнавуткей 38/39 (А)
Арнаути, м. 54 Б-3
Арнаутовка 92/93 Г-6
Арнем 37 В-2
Арно, р. 34/35 Д-8, 38/39 В-3, 42/43 Б-6, 45 В-3
Арнсберг 37 В-4
Арнхем, м. 71 В-4
Арнштадт 37 В-5
Арнэ, о. 33 А-6
Аро 33 В-6
Арользен 37 В-4
Аромашево 98 Г-9, 100/101 А-6, 106 Г-4
Ароран, о. 64/65 И-20
Ароса, зал. 44 А-1
Арпа 104 В-3
Арпа-чай, р. 105 В-4
Арпачин 94 В-5
Арра, р. 36 Д-4
Арран, о. 30/31 Г-5, 32 Г-4, 34/35 Б-4
Аррас 36 А-5
Аррах 58 Б-4, 60/61 Е-4
Ар-Раххалия 54 В-5
Аррегифе 44 (А)
Ар-Ригай, вдхр. 55 Г-2
Арро 36 Д-4, 44 А-6
Арсеново 107 В-4
Арсентьевка 107 Б-4
Арсеньевка 116 Г-3
Арсеньево 88/89 Г-4, 91 Б-3
Арся 36 Б-6
Арсикир 58 В-3
Арсила 44 Д-2
Арсинский 98 Е-4
Арск 96 В-3
Арсук 49 В-14
Арта, *Греция* 38/39 Г-5, 46 Д-5, 48 Б-2
Арта, *Исп.* 44 В-7
Арташат 54 Б-5, 104 В-3
Артвин 42/43 Б-12, 54 А-5, 104 Б-1, 105 В-3
Артельное 94 А-1
Артем 59 Б-3, 60/61 В-14, 82 Д-15, 116 Д-3
им. Артема 94 Б-2
Артема, о. 104 Б-6, 105 В-8
Артемовка, *Сталин. обл.* 94 В-3
Артемовка, *Харьк. обл.* 92/93 В-9
Артемово 103 В-5, 104 А-3
Артемовск, *Ворошиловгр. обл.* 94 Б-3
Артемовск, *Красноярский край* 76/77 Г-11, 110 Е-6
Артемовск, *Сталин. обл.* 38/39 Б-8, 79 Д-5, 82 Д-5, 92/93 В-10, 94 Б-3
Артемовский, *Иркут. обл.* 72/73 Б-9, 76/77 Г-13, 110 Д-10, 111 Г-5, 114 Б-4
Артемовский, *Ростов. обл.* 94 В-5
Артемовский, *Свердл. обл.* 98 Г-5, 106 Г-3
Арти 98 Г-4, 100/101 А-4
Артик 104 Б-2
Артова 54 А-4
Артуа, возв. 36 А-5
Артур, о. 95 (А)
Артуш 108/109 Д-13
Артыкпай 100/101 Б-6, 106 Д-4
Артышта 107 В-4
Ару, о-ва 52/53 К-16, 64/65 И-16, 68/69 Ж-9, 71 Б-4
Арувими, р. 50 Е-6
Аруша 51 Ж-7
Арфлер 36 Б-4
Архангельск, *Арханг. обл.* 26/27 Б-8, 30/31 В-15, 74 (А) В-32, 76/77 В-6, 80/81 В-6, 83 В-10, 95 В-5
Архангельск, *Моск. обл.* 88/89 В-3, 90 Б-4
Архангельская 102 Г-4, 103 Б-3
Архангельская область 83 Г-10, 96 А-2
Архангельский 98 Е-5, 100/101 Б-5
Архангельское, *Арханг. обл.* 95 (Б)
Архангельское, *Баш. АССР* 98 Д-3, 100/101 Б-4
Архангельское, *Воронеж. обл.* 91 В-4, 92/93 Б-10
Архангельское, *Воронеж. обл.* 91 В-5, 92/93 Б-11
Архангельское, *Моск. обл.* 88/89 Ж-4
Архангельское, *Ставроп. край* 103 Б-5
Архангельское, *Тульск. обл.* 88/89 Г-4, 91 Б-3
Архангельское, *Ульянов. обл.* 99 А-5
Архара 82 Д-15, 114 Г-8, 116 В-2
Архара, р. 114 В-8, 116 В-2
Архиз 103 В-3, 104 А-1
Архиповка 87 Б-5, 90 Б-2
Архипо-Осиповка 103 Б-2
Архонская 103 В-5, 104 А-3
Арцваник 104 В-4
Арчаглы-Аят, р. 98 Е-5
Арчар 46 В-6, 47 Г-2
Арчеда, р. 91 Г-6
Арчедино-Чернушинский 99 Г-3, 102 Б-6
Арчединская 91 Г-6, 99 Г-2, 102 Б-5
Арчяван 104 В-5
Арчман 108/109 Д-4
Аршанту сомон 60/61 Б-8, 114 Г-2
Арыкагзы 100/101 Г-9
Арык-Балык 100/101 Б-6, 106 Д-4
Арылах 111 Б-13
Арысь 56/57 Г-11, 100/101 Г-6, 108/109 В-10
Арысь, оз. 100/101 В-6, 108/109 Б-9
Арысь, р. 100/101 Г-6, 108/109 В-10
Арыта 111 В-8
Арышева 107 А-4
Арьеж, р. 36 Д-4, 44 А-6
Арьеплуог 33 Б-5
Аряж 98 Г-2
Асансол 58 Б-4, 60/61 Ж-5
Асаралту, г. 60/61 Б-9, 72/73 Г-8
Асасэ 116 В-5
Асахи, вулк. 59 Б-5, 60/61 В-16, 68/69 Б-10, 72/73 Д-15, 80/81 Д-16, 112/113 З-9
Асахигава 59 Б-5, 60/61 В-16, 68/69 Б-10, 72/73 Д-15, 112/113 З-9, 116 Д-5
Асбест 79 Г-8, 98 Г-5, 106 Г-3
Асекеево 99 Б-7
Аселе 33 В-5
Асеновград 47 Г-3
Асенс 26/27 (Б)
Аси, г. 111 В-11, 112/113 Г-9, 115 В-4
Асна 70 В-7
Асикага 59 В-4
Асинара, зал. 45 Г-2
Асинара, о. 42/43 Б-5, 45 Г-2
Асино 72/73 Б-4, 106 Г-8, 110 Д-5
Аскяр, пров. 51 Д-8, 56/57 И-6
Аскания-Нова 92/93 Г-7
Аскиз 106 Д-9, 110 Е-6
Аски-Мосул 54 Б-5
Аскино 98 Г-3
Аскифос 48 Г-4
Асколи-Пичено 34/35 Д-8, 38/39 В-3, 45 В-4
Аскольд, о. 116 Д-3
Аскья, вулк. 26/27 Б-2, 30/31 В-3
Асландус 104 В-4
Асланы 98 Г-8
Асмановы 106 Г-6
Асмар 55 Б-7, 58 А-3, 108/109 Ж-11
Асмара 50 Д-7, 51 Д-7, 52/53 З-6, 56/57 И-5
Асналькасар 44 Г-2
Асналькольяр 44 Г-2
Аso, вулк. 59 Г-3, 72/73 Ж-13
Асперн 41 (Б)
Аспиндза 104 Б-2
Аспрогераката 46 Д-5, 48 Б-2
Аспропиргос 48 Б-3
Асрятан 104 В-4
Асса, р. 103 В-5, 104 А-3, 105 Б-5
Ассаб 51 Д-8, 56/57 К-6
Ассам, пров. 58 Б-5
Ассамалла 86 Б-5
Ассаурово 88/89 Е-5
Ассен 37 Б-3
Ассирос 47 Д-2, 48 А-3
Ас-Сульман 54 В-5
Астакос 46 Д-5, 48 Б-2
Астара 54 Б-6, 55 Б-2, 104 В-5, 105 Г-7
Астара, Иранская-см. Иранская Астара
Астахов 92/93 В-11, 94 Б-5, 102 Б-4
Астахово 94 В-4
Асти 34/35 Д-7, 38/39 В-2, 45 Б-2
Асторга 44 А-2
Астория 63 Б-1
Астрадамовка 97 В-5, 99 А-4
Астрахан-Базар 104 В-5
Астраханка 100/101 Б-6, 106 Д-4
Астраханова 104 Б-5
Астраханская область 100/101 В-2, 103 Б-6
Астрахань 26/27 Г-8, 52/53 Д-7, 56/57 В-7, 76/77 Д-6, 100/101 В-2, 102 В-8
Астропалия, о. 48 В-5, 54 Б-2
Астурия, ист. обл. 44 А-2
Асуага 44 В-3
Асуан 42/43 Е-10, 50 Г-7, 51 Г-7, 52/53 Ж-6, 56/57 З-4
Асуль 67 З-8
Асунсион 49 М-13, 66 Ж-8, 67 Ж-8
Асьют 42/43 Д-10, 51 Г-7, 56/57 Ж-4
Ат 36 А-5
Ата 108/109 Е-6
Ата, о. 64/65 Л-21
Атабаска, оз. 49 Г-8, 62 Г-10
Атабаска, р. 49 Г-7, 62 Г-9
Атайро, г. 48 В-5
Атакама, пуст. 66 Ж-7
Атакамская впадина 66 Е-6
Аталанка 110 Е-8, 114 В-2
Аталанта 48 Б-3
Аталанты, прол. 48 Б-3
Атаманский 98 Е-5
Атапулу 70 Е-7
Атара 111 В-8
Атасуский 52/53 (А), 79 Д-9, 100/101 В-7
Атафу, о. 64/65 И-21
Аташ 100/101 Г-3
Атбара 51 Д-7
Атбара, р. 50 Д-7, 51 Д-7, 56/57 К-5
Атбасар 56/57 Б-11, 100/101 Б-6, 106 Д-4
Атбаши 60/61 В-3, 100/101 Г-8, 108/109 Г-13
Атгазене 86 (Б)
Атека 44 Б-5
Атенри 32 Д-2
Атенс 63 В-5
Атерно, р. 45 В-4
Атикокан 63 Б-4
Атка 76/77 В-17, 111 В-13, 112/113 Г-11, 115 В-6
Атка, о. 64/65 В-21, 112/113 Е-18
Аткарск 99 В-3, 100/101 Б-2
Атланта 49 Е-10, 62 Е-12, 63 В-5, 64/65 Д-30
Атлантик, о. 64/65 З-19, 68/69 Е-12
Атлантический океан 17 В-7, 20 Г-8, 30/31 Г-3, 34/35 Д-3, 50 З-3, 52/53 Д-1, 62 Д-15, 66 Д-10, 74 (А) Г-3, 74 (Б) В-10
Атлас, горы 26/27 Д-3, 50 В-3
Атлас, Большой, хр. — см. Большой Атлас, хр.
Атлас, Высокий, хр. — см. Высокий Атлас, хр.
Атлас, Малый, хр. — см. Малый Атлас, хр.
Атлас, Средний, хр. — см. Средний Атлас, хр.
Атлон 32 Д-3
Атманов Угол 88/89 Г-6, 91 Б-5, 99 Б-1
Атоугия-да-Балея 44 В-1
Атрать 96 Г-2, 97 В-5, 99 А-4
Атрек, р. 55 Б-4, 56/57 Д-9, 76/77 Е-7, 108/109 Е-3
Атсалама 85 Б-2, 86 Б-5
Аттика, ист. обл. 48 Б-3
Атток 55 В-7, 58 А-3
Аттоко 59 Б-6
Аттопэ 70 Б-4
Атту, о. 64/65 В-20, 112/113 Е-15
Атуз 100/101 А-9
Атюрьево 97 В-3, 99 А-2
Атяшево 96 Г-2, 97 В-5, 99 А-4, 100/101 Б-2
Аугсбург 28 Г-6, 34/35 Г-8, 37 Г-5, 38/39 Б-3, 41 Б-2
Аугуста 42/43 В-7, 45 Е-5
Ауджила 28 Е-7, 42/43 Д-8, 51 Г-6
Аудру 86 Б-4
Ауе 37 В-6, 40 В-1, 41 А-3
Аук, р. — см. Бонгул, р.
Аулея 86 В-5, 87 А-3
Аурангабад, *Индия* 58 Б-4, 60/61 Ж-4
Аурангабад, *Индия* 58 В-3
Аурих 37 Б-3
Ауронцо 41 В-3
Ауру, о-ва 68/69 Е-13
Аустерлиц 34/35 Г-9, 38/39 Б-4
Аутлан 63 Д-3
Ауце 86 В-3
Афанасьево 95 Г-7, 96 Б-5, 98 В-1
Афганистан 52/53 Е-9, 56/57 Е-11, 58 А-2, 68/69 В-2, 108/109 Ж-9
Афины 28 Д-7, 38/39 Г-5, 42/43 В-8, 48 В-3, 56/57 Д-2
Афипсип 103 Б-2
Афогнак, о. 112/113 Д-22
Афон, г. 38/39 В-5, 47 Д-3, 48 А-4, 56/57 Г-2
Афон, п-ов 47 Д-3, 48 А-4
Афон, Новый — см. Новый Афон
Афонасово 88/89 Б-3, 90 А-4
Афонино 84 А-1
Афонский, зал. 47 Д-2, 48 А-3
Африка, Французская, Западная — см. Французская Западная Африка
Африка, Французская, Экваториальная — см. Французская Экваториальная Африка
Афьён-Карахисар 28 Д-8, 38/39 Г-7, 42/43 В-10, 54 Б-3, 56/57 Д-4
Ахаггар, нагорье 50 Г-4
Ахалкалаки 54 А-5, 104 Б-2, 105 В-4
Ахалхеви 103 В-5, 104 А-3
Ахалцихе 54 А-5, 104 Б-2, 105 В-4
Ахалшени 103 В-3, 104 А-1
Ахан-Гаран 108/109 Г-10
Ахаура 56/57 З-16, 58 Б-5, 60/61 Ж-6
Ахашени 104 Б-3
Ахваз 54 В-6, 55 В-2, 56/57 Е-7, 76/77 Е-6
Ахелоос, р. 46 Д-5, 48 Б-2
Ахерн 37 Г-4
Ахилл 32 Д-2
Ахилл, о. 30/31 Д-4, 32 Д-1, 34/35 В-3
Ахлат 54 Б-5, 105 Г-4
Ахмадабад 55 Д-7, 56/57 З-12, 58 Б-3, 68/69 Г-3
Ахмаднагар 56/57 И-12, 58 В-3
Ахмета 103 В-5, 104 А-3
Ахметлер 38/39 (Б)
Ахметовская 103 Б-3
Ахо 20 В-4
Ахпусорский, пер. 54 А-5, 104 Б-1, 105 В-3
Ахтаиха 97 Б-5
Ахтанизовская 102 Г-2, 103 Б-1
Ахтинеево 88/89 Д-5
Ахтопол 47 Г-4
Ахтуба, р. 100/101 В-2, 102 В-7
Ахты 104 Б-4
Ахтырка 38/39 А-7, 76/77 Г-5, 91 В-2, 92/93 Б-8
Ахуново 98 Д-4

Ахча 55 Б-6, 108/109 Е-9
Ахча-Куйма 100/101 Д-4, 108/109 Д-3
Ахы-кёй 48 В-6
Ахырлы 48 Б-5
Ахья 86 Б-5
Ахья-Йыгн, р. 85 Б-2, 86 Б-5
Ацкури 104 Б-2
Ача 107 Б-2
Ачадово 91 Б-6, 97 Г-3
Ачаир 100/101 Б-7, 106 Д-5
Ачарисцкали 104 Б-1
Ачелман 60/61 А-5, 100/101 Б-10, 106 Д-8
Ачик-куль, оз. 56/57 Д-15, 72/73 Е-4
Ачикулак 103 Б-5
Ачинеры 102 Г-6, 103 Б-5
Ачинск 72/73 Б-5, 76/77 Г-11, 106 Г-9, 110 Д-6
Ачиреале 45 Е-5
Ачиры 98 В-8, 106 Г-4
Ачисай 20 Б-13, 52/53 (А), 79 Д-8, 100/101 Г-6, 108/109 В-10
Ачит 98 Г-3
Ачи-тег, г. 56/57 Г-16, 72/73 Д-5
Ачиту-нур, оз. 60/61 Б-6
Ачуев 92/93 Д-9, 102 Г-2, 103 Б-1
Аччек, м. 112/113 Г-17
Ачэн 59 А-2, 114 Г-7
Аш 37 В-6, 41 А-3
Аша, *Акт. обл.* 100/101 В-5
Аша, *Челяб. обл.* 98 Д-3, 100/101 А-4
Ашагы 104 Б-1
Ашайрык, к. 100/101 В-4, 108/109 А-4
Ашап 98 Г-3
Ашаффенбург 37 Г-4
Ашбертон, р. 71 Г-2
Ашвилл 63 В-5
Ашерслебен 37 В-5, 41 А-2
Ашете 44 В-1
Ашкуман 108/109 Е-12
Ашленд 63 Б-4
Ашлык 98 Г-9
Ашмун 54 В-3
Ашреф 55 Б-3, 108/109 Е-2
Аштарак 104 Б-3
Аш-Тефен 48 Б-6
Ашудасты 100/101 Б-6
Ашукино 88/89 Е-5
Ашурия, к. 54 В-5
Ашфорд 32 Е-7, 36 А-4
Ашхабад 52/53 Е-8, 55 Б-4, 56/57 Д-9, 68/69 В-1, 76/77 Е-7, 108/109 Е-5
Ашхабадка, р. 108/109 (Б)
Ашхабадская область 108/109 Д-4
Аще-Узек, р. 99 Г-4, 102 Б-7
Ащи-Куль, оз. 100/101 В-6, 108/109 Б-9
Ащи-Сай 100/101 В-4
Ащи-су, р. 100/101 В-8
Ащя-Уяа, р. 100/101 В-3
Аэгвиду 85 Б-1, 86 Б-4
Аэдо-де-лас-Пуэблас 36 Д-2, 44 А-4
Аэросъемки, о. 111 А-7
Аяг-Кум-куль, оз. 56/57 Д-15, 58 А-4, 60/61 Г-5, 72/73 Е-4
Аягуз 56/57 В-14, 60/61 Б-4, 68/69 Б-4, 72/73 Г-3, 76/77 Д-10, 100/101 В-9
Аягуз, р. 56/57 В-13, 60/61 Б-3, 72/73 Г-2, 80/81 Д-9, 100/101 В-8
Аягузский 100/101 В-8
Аяз, к. 108/109 Д-5
Аяклы, р. 106 А-10, 110 В-7, 111 Б-2
Аян, *Красноярс. край* 110 Г-9, 111 В-4
Аян, *Хабар. край* 52/53 Г-16, 76/77 Г-15, 111 Г-10, 112/113 Д-8, 115 Г-3, 116 А-4
Аян, оз. 106 Б-9
Аян, р. 106 Б-9, 110 В-6
Аянджик 54 А-3
Аян-Юрях, р. 111 В-12, 115 В-5
Аят, р. 98 Е-6, 100/101 Б-5
Аятское 98 Г-5
Аяхта 110 Д-6
Аяччо 26/27 Г-4, 38/39 В-2, 42/43 Б-5, 45 Г-2
Аяччио, зал. 45 Г-2
Аяян 111 Б-13, 115 Б-6

Ба, о. 36 Б-1
Баа 70 Ж-7
Баальбек-Небек 54 В-4
Баань 56/57 Е-17, 58 А-5, 60/61 Д-7, 68/69 В-5, 72/73 Ж-6
Баба, м. 38/39 Г-6, 48 Б-5, 52/53 Е-5
Баба-Ахмед 54 В-6, 55 В-2
Бабадаг 47 В-5, 92/93 Д-5
Баба-даг, г. 54 А-6, 104 Б-5, 105 В-7
Бабаево 30/31 Г-14, 85 Б-6, 95 Г-4
Бабакале 47 Е-4, 48 Б-5, 54 Б-2
Баба-Келу 55 В-3
Бабар, о-ва 68/69 Ж-8, 70 Е-8, 71 Б-3
Бабаэски 47 Д-4, 48 А-5
Бабаюрт 103 В-6, 104 А-4
Бабимост 40 Б-2
Бабино, *Волог. обл.* 97 А-2
Бабино, *Горьк. обл.* 97 Б-3
Бабино, *Калин. обл.* 88/89 Б-3, 90 А-4
Бабино, *Лен. обл.* 85 Б-4
Бабиновичи 87 В-5, 90 Б-2
Бабо 68/69 Ж-9
Баболь 55 Б-3
Бабстово 116 В-3
Бабушкин, *Бур.-Монг. АССР* 110 Е-9, 114 В-3
Бабушкин, *Моск. обл.* 88/89 В-4, 88/89 Ж-5
им. Бабушкина 95 Г-5, 97 А-3
Бабушкина, зал. 111 Г-13, 112/113 Д-11, 115 Г-6
Бабушница 46 В-6, 47 Г-2
Бабуин, о. 60/61 З-12
Бабуин, о-ва 68/69 Д-8
Бабчинцы 92/93 В-5
Бабынино 90 Б-4
Бабья-Гора, г. 40 Г-4, 41 Б-6
Баб-эль-Мандебский прол. 50 Д-8, 51 Д-8, 52/53 З-7, 56/57 К-6
Бавария 37 Г-5, 41 Б-2
Баварские Альпы, горы 37 Д-5, 41 В-2
Баварский Лес, горы 37 Г-6, 41 Б-3
Бавеан, о. 70 Е-5
Бавлы 96 Г-5, 99 А-7
Бавнагар 55 Д-7, 56/57 З-12, 58 Б-3
Багаевская 94 В-5, 102 В-4, 103 А-3
Багалпур 56/57 Ж-15, 58 Б-4, 60/61 Е-5
Багама, о. 63 Г-6
Багамские о-ва 17 В-6, 20 В-6, 49 Ж-11, 62 Ж-13, 63 Г-6, 64/65 Е-31, 66 Б-6, 67 Б-6
Бага-Нарын 60/61 Г-6
Баганга 70 В-8
Багаряк 98 Г-5
Багдад 17 В-12, 20 В-12, 26/27 Д-8, 50 В-8, 51 В-8, 52/53 Е-7, 54 В-5, 55 В-1, 56/57 Е-6, 79 Е-6, 82 Е-6
Багдарин 72/73 В-9, 110 Е-10, 114 В-4
Багенкоп 26/27 (Б), 37 А-5
Багерия 45 Д-4
Баглан 108/109 Е-10
Баговская 103 Б-3
Баград 106 Д-9
Багратионовск 40 А-5, 86 Г-2
Баграш-куль, оз. 56/57 Г-15, 60/61 В-5, 72/73 Д-4, 76/77 Д-10, 80/81 Д-10
Багы Себа 55 (Б)
Бадалона 34/35 Д-6, 36 Е-5, 44 Б-7
Бадан 100/101 В-5
Бадарма 110 Д-8, 114 Б-2
Бад-Аусзее 37 Д-6, 41 В-3, 45 А-4
Бадахос 34/35 Е-4, 42/43 В-2, 44 В-2
Бад-Бирмонт 37 В-4
Бад-Брамштедт 26/27 (В)
Бадгаштейн 37 Д-6, 41 В-3
Бад Доберан 26/27 (Б), 37 А-5
Баден, *Австр.* 41 Б-5
Баден, *Герм.* 37 Г-4
Баден, *Швейцар.* 34/35 Г-7, 37 Д-4, 38/39 Б-2, 42/43 А-5, 45 А-2
Баджава 70 Е-7
Баджал 116 В-3
Баджальский хр. 116 В-3
Баджтяран 108/109 Е-5
Баджогли 104 Б-2
Бад-Зегеберг 26/27 (В)
Бадин 55 Д-6, 56/57 З-11, 58 Б-2
Бад-Ишль 37 Д-6, 41 В-3
Бад-Киссинген 37 В-5
Бад-Крейцнах 36 Б-7, 37 Г-3
Баднур 56/57 З-13, 58 Б-3
Бад Ольдеслое 37 Б-5
Бадрак 58 Б-4, 60/61 Ж-5
Бадрачалам 58 В-4, 60/61 З-4
Бадрейхенхалль 37 Д-6, 41 В-3, 45 А-4
Бад-Тёльц 37 Д-5, 41 В-2
Бадун 60/61 Д-10
Бад-Хомбург 37 В-4
Бадья 96 А-5, 98 Б-1
Баево, *Алт. край* 100/101 Б-9, 106 Д-7
Баево, *Великолук. обл.* 87 А-5, 90 А-2
Баево, *Витебск. обл.* 87 Б-5, 90 Б-2
Баженовка 107 Б-4
Бажиган 103 Б-5
Бажино 107 В-2
База, р. 96 Г-6
Базалия 92/93 В-4
Базанча 107 Д-5
Базар 92/93 Б-5
Базар-Дара 108/109 Е-14
Базар-Дюзи, г. 105 В-6
Базар-Курган 108/109 Г-12
Базарные Матаки 96 Г-3, 99 А-5
Базарный Карабулак 99 Б-4
Базарный Сызган 96 Д-2, 97 Г-5, 99 Б-4, 100/101 Б-2
Базар-Тюбе 100/101 В-3
Базарчай 104 В-3
Базар-чай, р. 104 В-4
Базас 36 Г-3
База Чуран 112/113 Г-6
Базель 28 Г-5, 29 (А) В-4, 34/35 Г-7, 36 В-7, 37 Д-3, 38/39 Б-2, 42/43 А-5, 45 А-1
Базенто, р. 45 Г-6, 46 Г-3
Базковская 91 Г-5, 99 Г-1, 102 Б-4
Базковский 91 Г-6
Базутоленд, кол. 51 К-6
Баилов, м. 104 (А)
Баим 107 А-5
Баинг 70 Ж-7
Баин-Мунку сомон 60/61 Б-9, 114 Г-3
Баиркум 100/101 Г-6
Баис 70 В-7
Баишинту сумэ 60/61 Б-10, 72/73 Г-9, 114 Г-4
Баия-Бланка 64/65 М-32, 66 З-7, 67 З-7
Бай, *Афг.* 108/109 Ж-9
Бай, *Китай* 56/57 Г-14, 60/61 В-4, 72/73 Д-3, 100/101 Г-9
Бай, *Китай* 60/61 В-7
Бай, оз. 70 Б-7
Байа-де-Арама 47 В-2
Байа-де-Арнеш 47 Б-2
Байа-Маре 47 Б-2
Байа-Сприе 47 Б-2
Байбай 64/65 Ж-15, 68/69 Д-8, 70 Б-7
Байбурт 54 А-5, 104 Б-1
Байдар 98 Д-7
Байдарацкая губа, зал. 76/77 В-8, 80/81 В-8, 95 Б-10, 106 Б-4
Байё 32 Ж-6, 36 Б-3
Байяна-Баюта 46 В-4
Байкадам 100/101 Г-6, 108/109 В-10
Байкаим 107 В-4
Байкал, оз. 52/53 Г-13, 56/57 Б-19, 60/61 А-9, 64/65 В-13, 68/69 А-6, 72/73 В-8, 76/77 Г-12, 79 Г-12, 80/81 Г-12, 82 Г-12, 110 Е-9, 111 Г-4, 114 В-3
Байкалово, *Свердл. обл.* 98 Г-6
Байкалово, *Тюмен. обл.* 98 Г-8
Байкальский хр. 72/73 В-8, 80/81 Г-12, 110 Е-9, 114 В-3
Байкибашево 98 Д-3
Байкит 76/77 В-11, 80/81 В-11, 110 Г-7
Байконур 82 Д-8, 100/101 В-6
Байлянмяо 60/61 В-10, 72/73 Д-9
Баймак 79 Г-7, 98 Е-4, 100/101 Б-4
Баймаклия 47 Б-5, 92/93 Г-5
Баймок 41 Г-6, 46 Б-4
Баймурат, к. 100/101 Г-5, 108/109 В-7
Бай-Мурза, пер. 100/101 В-9
Байомбонг 70 А-7
Байона 44 А-1
Байонна 28 Г-4, 34/35 Д-5, 36 Д-3, 42/43 Б-3, 44 А-5
Байпаоцзы 59 А-3, 60/61 Б-14, 116 Г-3
Байрам-Али 55 Б-5, 108/109 Е-7
Байрамич 47 Е-4, 48 Б-5, 54 Б-2
Байрейт 37 Г-5, 41 Б-2
Байрон, м. 64/65 Л-18, 71 Г-6
Байряки 96 Г-5, 99 А-7
Байсун 108/109 Д-9
Байсэ 58 Б-6, 60/61 Ж-9
Байтоушань, вулк. 59 Б-2, 72/73 Д-12, 80/81 Д-14
Байтурасай 98 Ж-3
Байчунас 100/101 В-3
Байчурово 91 В-6
Байхэ 60/61 Д-10, 68/69 В-7, 72/73 Ж-9
Байхэ, р. 72/73 Е-10
Байцюань 60/61 Б-13, 72/73 Г-12, 114 Г-7
Байша 60/61 Ж-10
Баймындыр 48 Б-5, 54 Б-2
Бак 41 В-5, 46 А-3
Бака 98 Ж-4, 100/101 Б-4
Бакабал 67 Д-8
Бакал 79 Г-7, 98 Д-4, 100/101 Б-4
Бакалы 96 Г-5, 98 Д-1, 100/101 А-3
Баканас 100/101 Г-8, 108/109 Б-14
Баканас, р. 100/101 В-8
Бакеби 104 (Б)
Бакинская бух. 104 (А)
Бакирта 54 Б-5
Бакла, м. 38/39 (Б)
Бакланка 88/89 А-6, 95 Г-5, 97 А-2
Баклановка 96 Д-5, 99 Б-7
Бакланское 98 Д-7
Баклань 90 В-3
Бак-Ляе 70 В-4
Баклуши 100/101 Б-8, 106 Д-6
Баколод 70 Б-7
Баконский Лес, хр. 41 В-5
Бакпакты 100/101 Г-8, 108/109 Б-14
Бакрес 102 Г-6, 103 Б-5
Бакр-Узяк 98 Е-4, 100/101 Б-4
Баксан 103 В-4, 104 А-2
Баксаи, р. 103 В-4, 104 А-2, 105 Б-4
Бакстон 32 Д-6
Баку 17 Б-12, 26/27 Г-8, 50 Б-8, 51 Б-8, 52/53 Д-7, 54 А-6, 55 А-2, 56/57 Г-7, 64/65 Г-7, 76/77 Д-6, 79 Д-6, 80/81 Д-6, 82 Д-7, 100/101 Г-2, 104 Б-5, 105 В-7
Бакумпай 70 Д-5
Бакунг, о. 64/65 (А)
Бакуновичи 87 В-5, 90 В-2
Бакуриани 104 Б-2
Бакуры 99 Б-3
Бакхан 58 Б-6, 60/61 Ж-9
Бакыркёй 38/39 (А)
Бакэу 28 Г-7, 34/35 Г-11, 38/39 Б-6, 47 Б-4, 76/77 Д-4, 92/93 Г-4
Балабак, о. 68/69 Е-7, 70 В-6
Балабак, прол. 70 В-6
Балабалаган, о-ва 70 Д-6
Балабаниджик 47 Д-4, 48 А-5
Балабаново 88/89 В-4, 90 Б-5
Балагая 106 А-9
Балаганск 110 Е-8, 114 В-2
Балагер 36 Е-4, 44 Б-6
Бала-Гиссар 55 (А)
Баладжары 104 Б-5
Баладжолский 100/101 В-9
Балазард 55 В-4
Балаклава 92/93 Д-7
Балаклея 91 Г-3, 92/93 В-9, 94 А-1
Балаково 99 Б-4, 100/101 Б-2
Бала-Мургаб 55 Б-5, 108/109 Ж-7
Баланда 99 В-3
Баландинка 99 В-2
Балани 103 В-5, 104 А-3
Баласор 56/57 З-15, 58 Б-4, 60/61 Ж-5
Баласоте 44 В-4
Балатон, оз. 26/27 Г-5, 34/35 Г-9, 38/39 Б-4, 41 В-5, 42/43 А-7, 46 А-3
Балатонболгар 41 В-5, 46 А-3
Балат-чай, р. 48 Б-6
Балахна 97 Б-3
Балахта 106 Г-9, 110 Д-6
Балахчин 106 Д-8
Бала-Цайдам 60/61 Г-6
Бала-Четырман 98 Е-2, 100/101 Б-4
Балашиха 88/89 Ж-5
Балашов 76/77 Г-6, 91 В-6, 99 В-2
Балашпадьярмат 41 Б-6
Балви 85 В-2, 86 В-5
Балджилар 38/39 (Б)
Балеарские о-ва 26/27 Д-4, 28 Д-5, 34/35 Е-6, 42/43 В-4, 44 В-7, 49 Е-19, 50 В-4, 51 В-4, 52/53 Е-3
Балезино 96 В-5, 98 Г-1
Балей 60/61 А-11, 79 Г-13, 114 В-5
Бали 59 Б-2, 116 Г-1
Бали, море 70 Е-6
Бали, о. 52/53 К-14, 68/69 Ж-7, 70 Е-5, 71 Б-2
Бали, прол. 70 Е-5
Баликпапан 52/53 (А), 64/65 И-14, 68/69 Ж-7, 70 Д-6
Балимбинг 70 Е-3
Балипара 56/57 Ж-16, 58 Б-5, 60/61 Е-6
Балканский п-ов 50 Б-6, 52/53 Д-5
Балканы 98 Е-4, 100/101 Б-4
Балканы, горы 26/27 Г-6, 38/39 В-6, 42/43 Б-9, 47 Г-2, 50 Б-6, 52/53 Д-5, 56/57 Г-2
Балкашино 100/101 Б-6, 106 Д-4
Балки 92/93 Г-8
Балларат 71 Д-5
Баллатер 32 В-5
Баллах 38/39 (В)
Баллени, о-ва 74 (Б) В-26
Баллибаннион 32 Д-2
Баллигуда 58 Б-4, 60/61 Ж-4
Баллимена 32 Г-3
Баллинна 32 Г-2
Баллинроб 32 Д-2
Баллон-де-Гебвиллер, г. 36 В-7
Балта, *Новосиб. обл.* 107 Б-1
Балта, *Одесс. обл.* 34/35 Г-11, 38/39 Б-6, 47 Б-5, 92/93 Г-5
Балтай 99 Б-4
Балтакуль 100/101 Г-6, 108/109 В-9
Балтаси 96 В-4
Балтваних 32 В-3
Балтийск 30/31 Д-10, 34/35 В-9, 40 А-4, 86 Г-1
Балтийское море 26/27 В-5, 28 В-6, 29 (А) Б-5, 29 (Б) Б-5, 30/31 Г-10, 33 Г-5, 34/35 Б-9, 37 А-6, 40 А-2, 49 Г-20, 52/53 Г-4, 74 (А) Г-35, 76/77 Г-3, 79 Г-3, 80/81 Г-3, 82 Г-3, 86 В-2, 88/89 (Б)
Балтим 38/39 Д-7, 42/43 Г-10, 54 В-3
Балтимор 32 Е-2
Балтимора 49 Е-11, 62 Е-13, 63 В-6, 64/65 Д-31
Балтинава 86 В-5
Балтуне 86 (В)
Балтутино 87 Б-6, 90 Б-3
Балупе, р. 85 В-2, 86 В-5
Балут, о. 70 В-8
Балх 108/109 Е-9
Балхаб, р. 108/109 Е-9
Балхаш 52/53 Д-10, 56/57 В-12, 60/61 Б-2, 68/69 Б-3, 76/77 Д-9, 80/81 Д-9, 100/101 В-7
Балхаш, оз. 52/53 Д-10, 56/57 В-12, 60/61 Б-2, 68/69 Б-3, 72/73 Г-2, 76/77 Д-9, 79 Д-9, 80/81 Д-9, 82 Д-9, 100/101 В-8, 108/109 А-13
Балчик 47 Г-5
Валш 47 В-3
Балыгычан 111 В-13, 115 В-6
Балыгычан, р. 111 В-13, 115 В-6
Балыкесир 28 Д-7, 38/39 Г-6, 42/43 В-9, 47 Е-4, 48 Б-5, 54 Б-2, 56/57 Д-3
Балыклей 91 Б-6
Балыкса 106 Д-8
Бальбао 62 (А)
Бальвержишки 86 Г-3, 87 Б-1
Бальга 86 Г-1
Балье 26/27 (В)
Балья 29 (Б) Г-6, 47 Е-4, 48 Б-5, 52/53 (А), 54 Б-2
Бам, *Иран* 55 Г-4, 56/57 Ж-9, 108/109 Е-4
Бам, *Китай* 60/61 Е-7
Бамако 49 З-18, 50 Д-3, 51 Д-3
Бамберг 34/35 Г-8, 37 Г-5
Бамбуйка 110 Д-11, 111 Г-6, 114 Б-5
Бамя 108/109 Д-4
Бамиан 108/109 Ж-9
Бамо 58 Б-5, 60/61 Ж-7
Бампур 55 Г-5, 56/57 Ж-10, 58 Б-2
Бампур, р. 55 Г-4
Банавала 55 Г-7
Бананга 70 В-1
Банат, ист. обл. 41 Г-7, 46 А-5, 47 В-1
Банбери, *Австрал.* 71 Д-2
Банбери, *Великобр.* 32 Д-6
Бангай 70 Д-7
Бангай, арх. 70 Д-7
Бангалур 58 В-3, 68/69 Д-3
Бангвеоло, оз. 50 З-6, 51 З-6
Бангед 70 А-7
Бангей, о. 68/69 Е-7, 70 В-6
Бангн 49 И-20, 50 Е-5, 51 Е-5
Бангкалан 70 Е-5
Бангкок 17 Г-15, 20 Г-15, 52/53 З-13, 58 В-6, 64/65 Ж-13, 68/69 Д-6, 70 Б-3
Бангор-Ламунг 58 В-6, 70 Б-3
Бангор, *Великобр.* 32 Д-4
Бангор, *США* 63 Б-7
Бангспан 58 В-5, 70 Б-2
Банда, море 52/53 К-15, 64/65 И-15, 68/69 Ж-8, 70 Е-8, 71 Б-3
Банда, о-ва 70 Д-8, 71 Б-3
Бандай, вулк. 59 В-5
Бандаиаира 70 Д-8
Бандар-Махарани 70 Г-3
Бандар-Пенгарам 64/65 (А)
Банджермасин 64/65 И-14, 68/69 Ж-7, 70 Д-5
Бандунг 68/69 Ж-6, 70 Е-4
Бандырма 28 Г-7, 38/39 В-6, 47 Д-4, 48 А-5, 54 А-2, 56/57 Г-3
Банн 47 Г-2
Банн, р. 50 Д-3
Банк 104 В-5
Банка, о 20 Д-15, 52/53 К-13, 68/69 Ж-6, 70 Д-4
Банка, прол. 70 Д-4
Банко 67 Г-6
Бан-Ме-Туот 70 Б-4
Банново 107 Б-4
Банновский 94 А-2
Банну 55 В-7
Банпу 60/61 (В)
Банска-Быстрица 41 Б-6
Банска Штявница 41 Б-6
Банско 47 Д-2
Бантан, о. 52/53 (А)
Бантенан, м. 70 Е-5
Бантри 32 Е-2
Бантри, зал. 32 Е-2
Бану 55 Б-6, 108/109 Ж-10
Банф 32 В-5
Банхоря 32 В-5
Баньдя тологой 60/61 В-8
Банькуан 58 Б-5, 60/61 Ж-7
Баньоль 36 Г-6
Баньос-де-Серрато 44 Б-3
Баньюванги 68/69 Ж-7, 70 Е-5
Баньюэль, г. 44 В-3
Баня-Лука 28 Г-6, 34/35 Д-9, 38/39 В-4, 42/43 Б-7, 46 Б-3
Баоди 60/61 Г-11, 72/73 Е-10
Баодин 60/61 Г-11, 68/69 В-7, 72/73 Е-10
Баодэ 60/61 Г-10, 68/69 В-7, 72/73 Е-9
Баонин 58 А-6, 60/61 Д-9, 72/73 Ж-8
Баотоу 60/61 В-9, 68/69 Б-6, 72/73 Д-8
Баоцзи 58 А-6, 60/61 Д-9, 68/69 В-6, 72/73 Ж-8
Баоцин 60/61 Б-14, 72/73 Г-13, 115 Е-2, 116 Г-3
Баочан 60/61 В-11
Баошань 60/61 (В)
Бар, *Винн. обл.* 92/93 В-4
Бар, *Ф. Н. Р. Югосл.* 46 В-4
Бара, *Индия* 58 Б-4
Бара, *Иран* 54 В-7, 55 В-3
Барабинск 56/57 А-13, 72/73 Б-2, 76/77 Г-9, 80/81 Г-9, 100/101 А-8, 106 Г-6
Барабинская степь 72/73 Б-2, 106 Г-6
Баравая 86 В-5
Бараяни 55 Д-4
Баралья 44 А-2
Барам, м. 70 Г-5
Барам, р. 70 Г-5
Барановичи 28 В-7, 34/35 В-11, 76/77 Г-4, 87 В-3
Барановка, *Житом. обл.* 92/93 Б-4
Барановка, *Кемер. обл.* 107 Б-3
Барановка, *Ульянов. обл.* 99 Б-4
Баранниковка 94 А-4
Баранчинский 98 В-4
Барань 87 Б-5, 90 Б-2
Бараткрур 58 Б-4
Барачат 107 В-4
Бараши 92/93 Б-5
Бараи, р. 111 В-9
Барбадильо-де-Эррерос 44 А-4
Барбадос, о. 49 З-13, 66 В-8, 67 В-8
Барбасена 67 Ж-9
Барбастро 44 А-6
Барбате 42/43 (А)
Барбате, р. 42/43 (А)
Барбезье 36 Г-3
Барбер, о. 64/65 З-21
Барваха 58 Б-3
Барвенково 92/93 В-9, 94 Б-2
Барг-и-Зард 108/109 Ж-11
Барго, пер. 47 Б-3
Баргузин 60/61 А-9, 110 Е-9, 114 В-3
Баргузин, р. 72/73 В-9, 80/81 Г-13, 110 Е-10, 114 В-4
Баргузинский хр. 72/73 В-8, 114 В-3
Барда, *Аз. ССР* 54 А-6, 104 Б-4
Барда, *Молотов. обл.* 98 Г-2
Бардева 40 Г-5, 41 Б-7
Бардия 42/43 Г-9
Бардси, о. 32 Д-4
Бардсиес, м. 30/31 Б-4
Бардуа 33 Б-5
Барейлли 56/57 Ж-13, 58 Б-3, 60/61 Е-3, 64/65 Е-10, 68/69 Г-3
Баренца, о. 26/27 (А)
Баренца, о-ва 95 (Б)
Баренцбург 26/27 (А), 49 Б-20, 52/53 Б-4, 74 (А) Б-35, 76/77 Б-3, 80/81 Б-3
Баренцово море 26/27 А-7, 28 А-8, 29 (А) А-7, 29 (Б) А-7, 30/31 А-15, 49 Б-23, 52/53 Б-7, 74 (А) Б-33, 76/77 Б-5, 79 Б-6, 80/81 Б-6, 82 Б-6 83 А-9, 84 (А), 95 А-5
Барзас 106 Г-8, 107 Б-4, 110 Д-5
Барзас, р. 107 Б-4
Бари 28 Г-6, 29 (А) В-5, 38/39 В-4, 42/43 Б-7, 45 Г-6, 46 Г-3
Барва 70 Б-4
Барило-Крепинская 94 В-4
Барис 42/43 Е-10
Барисан, хр. 68/69 Ж-6, 70 Д-3
Барисахо 103 В-5, 104 А-3
Барито, р. 68/69 Ж-7, 70 Д-5
Барка, *Ливия* 38/39 Д-5, 42/43 Г-8
Барка, *Оман* 55 Д-4
Баркава 86 В-2, 86 В-5
Баркелдайя 71 Г-5
Баркна 108/109 Ж-8
Баркинг 32 (А)
Баркисимето 67 В-7
Баркуль 56/57 Г-16, 60/61 В-6, 72/73 Д-5
Бар-ле-Дюк 34/35 Г-7, 36 Б-6
Барлетта 38/39 В-4, 42/43 Б-7, 45 Г-6, 46 Г-3
Барли, оз. 71 Г-2
Бармашово 92/93 Г-7
Бармер 55 Г-7, 56/57 Ж-12, 58 Б-3
Бармут 32 Д-4
Барнаул 52/53 Г-11, 56/57 Б-14, 72/73 В-3, 76/77 Г-10, 80/81 Г-10, 106 Д-7, 107 Г-1
Барнстепл 32 Е-4, 36 А-1
Барнстепл, зал. 32 Е-4, 36 А-1
Барода 55 Д-7, 56/57 З-12, 58 Б-3, 68/69 Г-3
Барода, княж. 58 Б-3
Бароньки 87 В-6, 90 В-3
Барот 47 Б-3
Барра 49 Л-14, 67 Е-9
Барра, о. 30/31 Г-5, 32 В-3, 34/35 Б-4
Барракс 64/65 (В)
Барранкилья 49 З-11, 62 З-13, 64/65 Ж-31, 66 В-6, 67 В-6
Баррейра 44 В-1
Барри 32 Е-5, 36 А-2
Барро 30/31 Д-6, 32 Г-5, 34/35 В-5
Барро, р. 32 Д-3
Барроу 49 Б-3, 62 Б-5, 64/65 А-23, 74 (А) В-16, 112/113 Б-21
Барроу, м. 62 Б-5, 74 (А) Б-16, 112/113 Б-21
Барроу, о. 64/65 Л-14, 71 Г-2
Барса-де-Алва 44 Б-2
Барса-Кельмес, о. 100/101 В-4, 108/109 Б-5
Барселона, *Венесуэла* 67 В-7
Барселона, *Исп.* 26/27 Г-4, 28 Г-5, 29 (А) В-4, 29 (Б) В-4, 34/35 Д-6, 36 Е-5, 42/43 Б-4, 44 Б-7, 49 Д-19, 50 Б-4, 51 Б-4, 52/53 Д-3

Барселоннет 36 Г-7, 45 Б-1
Барселос 67 Д-7
Барскауя, пер. 108/109 Г-14
Барстоу 63 В-2
Барсуки 90 Б-4
Барсэлуш 44 Б-1
Бар-сюр-Об 36 Б-6
Бар-сюр-Сен 36 Б-6
Барт 37 А-6, 40 А-1
Барта, р. 86 В-2
Бартанг, р. 55 Б-7, 108/109 Д-11
Бартл-Фряр, г. 71 В-5
Бартоломеевка 87 В-5, 90 В-2
Бартошяце 40 А-5, 86 Г-2
Бартын 38/39 В-7, 54 А-3
Барумун, р. 70 Г-3
Барун-Хашяату сомон 60/61 Б-9
Баруны 102 В-6
Баруон, р. 71 Г-5
Барут 37 Б-6, 40 Б-1
Барфак 108/109 Ж-10
Бархатово 107 Б-3
Барч 41 Г-5, 46 Б-3
Барчеллена 45 Д-5, 46 Д-2
Баршатас 56/57 В-13, 60/61 Б-3, 72/73 Г-2, 100/101 В-8
Барыбино 88/89 В-4
Барыкова, м. 112/113 Г-16
Барылах 111 Б-9, 115 Б-2
Барыч, р. 40 В-3, 41 А-5
Барыш 96 Д-2, 97 Г-5, 99 Б-4
Барыш, р. 96 Г-2, 97 В-5
Барышевка 92/93 Б-6
Барышево 100/101 Б-9
Барышняки 96 В-2, 97 Б-5
Барятино 90 Б-4
Баса 34/35 Е-5, 44 Г-4
Басан-Дарапур 58 (А)
Басань 94 В-1
Басаргечар 104 Б-3
Басбулак 100/101 Г-5, 108/109 В-7
Баселья 36 Д-4, 44 А-6
Басиду 55 Г-4
Басилан, о. 70 В-7
Басим 58 Б-3
Баскаковка, ст. 90 Б-4
Баскан 100/101 В-8, 108/109 Б-15
Баскунчак, оз. 79 Д-6, 100/101 В-2, 102 Б-7
Басово 110 Д-9, 114 Б-3
Басра 26/27 Д-8, 51 В-8, 52/53 Е-7, 54 В-6, 55 В-2, 56/57 Е-7
Басса, о-ва 64/65 Л-24
Бассага 108/109 Е-8
Бассано 41 Г-2, 45 Б-3
Бассейн 56/57 И 16, 58 В-5, 70 А-1
Бассейн, Большой, плато — см. Большой Бассейн, плато
Бассов прол. 64/65 М-17, 71 Д-5
Бастак 55 Г-3
Бастам 108/109 Е-3
Бастелика 36 (В)
Басти 58 Б-4
Бастион, м. 60/61 (Г)
Бастия 28 Г-5, 34/35 Д-7, 36 (В), 38/39 В-2, 42/43 Б-5, 45 В-2
Бастонь 36 А-6, 37 В-2
Бастутреск 33 В-6
Басы 102 В-7
Бася, р. 87 Б-5, 90 Б-2
Басянь 60/61 Г-11
Бат 32 Е-5, 36 А-2
Бата 49 И-19, 51 Е-4
Батавия 52/53 К-13, 64/65 И-13, 68/69 Ж-6, 70 Е-4
Батагай-Алыта 76/77 В-15, 111 Б-9, 115 Б-2
Батажек 41 В-6, 46 А-4
Батайск 92/93 Г-10, 94 В-4, 102 В-3, 103 А-2
Батакан 70 Д-5
Батам, о. 64/65 (А)
Батан, о. 60/61 Ж-12
Батан, о-ва 60/61 Ж-12, 64/65 Е-15, 68/69 Г-8
Батангас 68/69 Д-8, 70 Б-7
Бата-Норбойн сомон 114 Г-4
Батань 60/61 Д-12
Баттаон 58 Б-4, 60/61 Е-5
Батево 41 Б-8, 92/93 В-2
Батерст, *Австрал.* 71 Д-5
Батерст, *Гамбия* 49 З-17, 50 Д-2, 51 Д-2
Батерст, *Канада* 63 Б-7
Батерст, о. 49 Б-8, 62 Б-10, 74 (А) Б-11
Батерст, о. 70 Ж-9, 71 В-4
Батецкий 30/31 Г-13, 34/35 Б-12, 85 Б-4, 95 Г-3
Батинда 58 А-3
Баткал 58 В-3
Бат-куль, оз. 102 Б-7
Ватлаевская 94 В-6
Батл-Харбор 49 Г-13, 62 Г-15
Батманы 88/89 Б-7, 97 Б-3
Батна 38/39 Г-2, 42/43 В-5
Батоига 116 А-4
Батон-Руж 63 В-4
Батпакты 100/101 Б-5
Батпара 58 Б-4, 60/61 Ж-5
Батраки 99 Б-5
Батрина 46 Б-3
Батт-оф-Льюис, м. 32 Б-3
Бату, о-ва 68/69 Е-5, 70 Д-2
Батумя 26/27 Г-8, 42/43 Б-12, 50 Б-8, 51 Б-8, 52/53 Д-7, 54 А-5, 56/57 Г-6, 76/77 Д-6, 80/81 Д-6, 104 Б-1, 105 В-3
Бату-Путех 70 В-6
Батураджа 70 Д-3
Батурия 87 Г-6, 90 Г-3, 92/93 Б-7
Батурино, *Смол. обл.* 88/89 В-2, 90 Б-3
Батуряно, *Томск. обл.* 72/73 Б-4, 76/77 Г-10, 106 Г-8, 110 Д-5
Батуряно, *Томск. обл.* 100/101 А-9, 107 Б-1
Батуряно, *Томск. обл.* 107 А-2
Батуринская 92/93 Д-10, 103 Б-2
Баты 100/101 В-9
Батылянский 111 В-10, 112/113 Г-8, 115 В-3
Батырево 96 Г-2, 97 В-5, 99 А-4, 100/101 А-2
Бауанг 52/53 (А)
Баубау 68/69 Ж-8, 70 Е-7
Бауман, о. 74 (Б) В-20
Баун 55 В-7
Баунт 110 Д-10, 114 Б-4
Баунти, о-ва 64/65 Н-20
Бауся 58 Б-4
Бауска 86 В-4
Бауцен 34/35 В-8, 37 В-7, 40 В-2, 41 А-4
Баучи 20 Г-10, 51 Д-4
Бафа-гёль, оз. 48 В-5
Бафра 38/39 В-8, 42/43 Б-11, 54 А-4
Бафра-бурун, м. 54 А-4
Баффинов залив 49 Б-12, 62 Б-14, 74 (А) Б-7
Баффинова Земля, о. 17 А-6, 20 А-6, 49 В-11, 62 В-13, 74 (А) В-8
Бахавалпур 55 Г-7, 56/57 Ж-12, 58 Б-3
Бахарден 55 Б-4, 108/109 Д-4
Бахмач 92/93 Б-7
Бахмутовка 94 Б-4
Бахмутовка, р. 94 Б-3
Бахрайч 56/57 Ж-14, 58 Б-4, 60/61 Е-4
Бахрейн, о-ва 17 В-12, 52/53 (А), 55 Г-3, 56/57 Ж-8
Бахр-эль-Араб, р. 50 Д-6, 51 Д-6
Бахр-эль-Джебель, р. 50 Е-7, 51 Е-7
Бахта 106 В-8, 110 Г-5
Бахта, р. 106 В-9, 110 Г-6
Бахтемирская 107 Д-3
Бахтинский 107 Г-4
Бахты 60/61 Б-4, 100/101 В-9
Бахчели 47 Е-4, 48 Б-5
Бахчисарай 92/93 Д-7
Бачальмаш 41 В-6, 46 А-4
Бачаты 107 В-4
Бачау 55 Д-7, 58 Б-3
Бачжун 60/61 Д-9
Бачка-Паланка 46 Б-4
Бачка-Топола 41 Г-6, 46 Б-4
Башанта 102 В-4, 103 А-3
Баши, прол. 60/61 Ж-12, 68/69 Г-8
Башкале 54 Б-5
Баш-Карвенд 104 Б-4
Башкенд 104 Б-3
Башкёй 104 Б-2
Башкирская АССР 76/77 Г-7, 99 А-7, 100/101 Б-4
Башкичеты 104 Б-3
Башкулак 56/57 Б-13, 60/61 А-3, 72/73 В-2, 100/101 Б-8, 106 Д-6
Башлай 108/109 (Г)
Башмаково 91 Б-6, 99 Б-2
Баш-Норашен 104 В-3
Баштанга 92/93 Г-7
Баэна 44 Г-3
Бая 34/35 Г-9, 38/39 Б-4, 41 В-6, 46 А-4
Баязет 54 Б-5, 104 В-3, 105 Г-5
Баян 104 Б-4
Баян-Аул 100/101 Б-8, 106 Д-6
Баян-Буралийн хурэ 60/61 Б-7
Баян гол сомон 114 Г-3
Баянда 110 Д-7, 114 Б-1
Баяновка 95 В-8, 98 Б-4
Баян сомон 114 Г-4
Баян-Ула сомон 60/61 Б-7
Баянулгей, айм. 60/61 Б-6
Баян-Ундур сомон 60/61 В-7
Баян-Хонгор 56/57 В-18, 60/61 Б-8, 72/73 Г-7
Баянь 60/61 Б-13, 72/73 Г-12, 114 Г-7, 116 Г-1
Беас, р. 58 А-3, 60/61 Д-3
Беатрис 63 Б-4
Бебжа, р. 40 Б-6, 87 В-1
Бебра 37 В-4
Беброне 86 В-5, 87 А-3
Беверядж, о. 64/65 Л-22
Беверлэй 32 Д-6
Бега 70 Д-8
Бегала 100/101 В-4
Бегдонг 59 Б-2, 60/61 В-13, 72/73 Д-12
Бегейский канал 41 Г-7, 46 Б-5, 47 В-1
Бегень 100/101 Б-8, 106 Д-6
Бегиджян, р. 111 Б-7, 112/113 В-5
Бегячева, о. 76/77 Б-13, 80/81 Б-13, 110 Б-10, 111 А-5
Бегляцкая коса 94 В-3
Беговат 108/109 Г-10
Бегомль 87 Б-4
Бегуново 111 Б-14, 115 Б-7
Бегунцы 85 Б-3
Бедарье 36 Д-5, 44 А-7
Бедель, пер. 60/61 В-3, 100.101 Г-8, 108/109 Г-15
Беджса, к. 54 Г-6
Беднодемьяновск 91 Б-6, 97 Г-3, 99 Б-2
Бедра 54 В-6
Бедфорд 30/31 Д-6, 32 Д-6, 34/35 В-5
Бееское 37 Б-7, 40 Б-2
Бежа, *Португ.* 34/35 Е-4, 42/43 В-2, 44 В-2
Бежа, *Тунис* 38/39 Г-2, 45 Е-2
Бежаницы 85 В-3, 90 А-1
Бежецк 88/89 Б-4, 90 А-5
Бежица 30/31 Д-13, 90 В-4, 91 Б-2
Бежунь 40 Б-4
Безансон 34/35 Г-7, 36 В-7, 38/39 Б-2, 42/43 А-5
Безбородово 88/89 Д-2
Безвада 58 В-4, 68/69 Д-4
Безводное 97 Б-4
Бездна, р. 96 Г-2, 97 В-5
Безенги 103 В-4, 104 А-2
Безенчук 99 Б-6
Безлюдовка 91 Г-3, 92/93 В-9
Безмеин 79 Е-7, 108/109 Д-5
Безменшур 96 В-4
Безопасное 102 Г-4, 103 Б-3
Безруково 107 Г-5
Безъязыковское 115 В-6
Безыменовка 94 В-2
Безье 28 Г-5, 34/35 Д-6, 36 Д-5, 38/39 В-1, 42/43 Б-4, 44 А-7
Беик, пер. 56/57 Д-12, 60/61 Г-3, 68/69 В-3, 108/109 Е-13
Бейаньчжэнь 72/73 Г-12
Бейбашли 38/39 (Б)
Бейерн 33 Б-4
Бейзингсток 32 Е-6, 36 А-3
Бейкер 63 Б-2
Бейкер, о. 64/65 З-21
Бейкоз 38/39 (А), 47 Д-5, 48 А-6
Бейлен 37 Б-3
Бейли 112/113 Б-27
Бейоглу 38/39 (А)
Бейпазары 38/39 В-7, 54 А-3
Бейра 51 З-7
Бейренс 62 Г-11
Бейрут 26/27 Д-7, 38/39 Д-8, 42/43 Г-11, 50 В-7, 51 В-7, 52/53 Е-6, 54 В-4, 56/57 Е-5
Бейсагола 86 Г-3
Бейсуг, р. 92/93 Д-10, 102 Г-3, 103 Б-2, 105 А-2
Бейсугский лиман 102 В-3, 103 А-2
Бейсужек, р. 105 А-2
Бейтенъорг 70 Е-4
Бейуш 41 В-8, 47 Б-2
Бейхан, р. 56/57 И-7
Бейчайры 38/39 (Б)
Бейшехир, оз. 26/27 Д-7, 38/39 Г-7, 42/43 В-10, 54 Б-3, 56/57 Д-4
Бекетай 102 Б-8
Бекетовка 102 Б-6
Бекеш 41 В-7, 46 А-5, 47 Б-1
Бекешевская 103 Б-4
Бекешчаба 34/35 Г-10, 38/39 Б-5, 41 В-7, 42/43 А-8, 46 А-5, 47 Б-1
Беккелагет 33 (Б)
Беклемишево 114 В-4
Беклемищево 90 Б-4
Бековo, *Кемер. обл.* 107 В-4
Бековo, *Пенз. обл.* 91 Б-6, 99 Б-2
Бек-Таш 100/101 Г-3, 108/109 Г-2
Бекубэ 54 В-5, 55 В-1, 56/57 Е-6
Бела 55 Г-6, 58 Б-2
Белавап 70 Г-2
Белавино 88/89 Б-3, 90 А-4
Белапатфалва 41 Б-7
Бела-Полянка 46 В-6, 47 Г-2
Бела-Слатина 47 Г-2
Бела Црква 34/35 Д-10, 38/39 В-5, 46 Б-5, 47 В-1
Белая, г. 72/73 В-15, 80/81 Г-16, 112/113 Е-9, 116 Б-5
Белая, г. 80/81 В-19, 112/113 В-15
Белая, р. 26/27 В-9, 56/57 Б-9, 76/77 Г-7, 80/81 Г-7, 96 Г-6, 98 Е-3, 100/101 А-3
Белая, р. 88/89 А-4
Белая, р. 103 Б-2, 105 А-2
Белая, р. 112/113 В-15, 115 Б-10
Белая Березка 90 В-3, 91 Б-1, 92/93 А-7
Белая Вольта, р. 50 Д-3
Белая Глина 102 В-4, 103 А-3
Белая Земля, о-ва 95 (А)
Белая-Калитва 94 Б-5, 102 Б-4
Белая Холуница, р. 96 Б-4
Белая Церковь 34/35 Г-12, 38/39 Б-7, 76/77 Д-5, 92/93 В-6
Белбаж 97 Б-4
Белбасовка 94 Б-2
Белвиялл 63 Б-6
Белгаум 58 В-3
Белгород 79 Г-5, 91 В-3, 92/93 Б-9
Белгород-Днестровский 34/35 Г-12, 38/39 Б-7, 42/43 А-10, 92/93 Г-6
Белград 17 (А), 26/27 Г-6, 28 Г-7, 29 (А) В-6, 29 (Б) В-6, 34/35 Д-10, 38/39 В-5, 42/43 Б-8, 46 Б-5, 47 В-1, 49 Д-21, 50 Б-6, 51 Б-6
Белебей 76/77 Г-7, 96 Г-6, 98 Д-2, 99 А-8, 100/101 Б-3
Белебелка 85 В-4, 90 А-2
Белев 30/31 Д-14, 88/89 Г-4, 90 В-5, 91 Б-3
Белево, *Болг.* 47 Г-4
Белево, *Полесс. обл.* 87 В-4
Белем, *Браз.* 49 К-14, 66 Д-9, 67 Д-9
Белем, *Португ.* 44 (Б)
Белембе 116 Г-4
Белене 47 Г-3
Беленихино 91 В-3
Беленькое 94 Б-2
Белжец 40 В-6, 92/93 Б-2
Белиджи 104 Б-5
Белики 92/93 В-8
Бели-Кушальские 88/89 Д-2
Белиловка 92/93 В-5
Белисе 17 Г-5, 49 З-10, 62 З-12, 64/65 Ж-30, 66 В-5, 67 В-5
Белица 87 В-2
Беличи, *Бобр. обл.* 87 В-3
Беличи, *Киев. обл.* 92/93 (Б)
Беличий, о. 116 Б-4
Белка 91 В-2, 92/93 Б-8
Белле 36 Г-6
Беллингем 63 Б-1
Беллингсгаузена, море 74 (Б) В-1
Беллинджем 32 Г-5
Беллинэсло 32 Д-2
Беллпат 55 Г-6
Беллуно 34/35 Г-8, 37 Д-6, 38/39 Б-3, 41 В-3, 45 А-4
Беловар 41 Г-5, 46 Б-3
Беловежа 40 Б-6, 87 В-1
Беловежская пуща 87 В-1
Белово 56/57 Б-15, 72/73 В-4, 106 Д-8, 107 В-4, 110 Е-5
Беловодск 92/93 В-10, 94 А-4, 102 Б-3
Беловодье 96 Г-2, 97 В-5, 99 А-4
Белоглазово 100/101 Б-9
Белогородка 92/93 В-4
Белогорск 92/93 Д-8
Белогорье 91 В-4, 92/93 Б-10, 102 А-3
Белоградчик 46 В-6, 47 Г-2
Белое, *Адыг. АО* 102 Г-3, 103 Б-2
Белое, *Алт. край* 107 Д-2
Белое, *Ворошиловгр. обл.* 94 Б-4
Белое, *Калин. обл.* 88/89 Б-4, 90 А-5
Белое, *Курск. обл.* 91 В-2
Белое, *Яросл. обл.* 88/89 А-5, 97 А-1
Белое, оз. 26/27 Б-7, 28 Б-8, 30/31 В-14, 76/77 В-5, 80/81 В-5, 83 Д-8, 84 (А), 84 (Б), 85 А-7, 88/89 (Б), 95 В-4
Белоево 96 Б-6, 98 В-2
Белое море 26/27 Б-7, 28 Б-8, 29 (А) А-7, 29 (Б) А-7, 30/31 Б-14, 49 В-22, 52/53 В-6, 74 (А) В-33, 76/77 В-5, 79 В-5, 80/81 В-5, 82 В-5, 83 В-8, 84 А-3, 88/89 (Б), 95 Б-5
Белое Озеро 102 Г-7, 103 Б-6
Белозерка 92/93 Г-7
Белозерск 30/31 В-14, 76/77 В-5, 83 Д-8, 84 (Б), 95 В-4
Белозерское 98 Д-7, 100/101 А-6, 106 Г-4
Белокаменная 83 А-6
Белоканы 104 Б-4
Белокоровичи 92/93 Б-5
Белокуракино 91 Г-4, 92/93 В-10, 94 А-3
Белокуриха 100/101 Б-9
Белолуцк 91 Г-4, 92/93 В-10
Беломорск 28 Б-8, 30/31 В-13, 76/77 В-5, 79 В-5, 83 В-7, 84 А-2, 88/89 (Б), 95 В-3
Беломорско-Балтийский канал им. Сталина 26/27 Б-7, 30/31 В-13, 80/81 В-5, 83 Г-7, 88/89 (Б), 95 В-3
Белоомут 88/89 В-5
Бело-Оризонте 49 Л-14, 67 Е-9
Белополье 91 В-2, 92/93 Б-8
Белорецк 76/77 Г-7, 98 Е-4, 100/101 Б-4
Белореченская 92/93 Д-10, 102 Г-3, 103 Б-2
Белорусская ССР 28 В-7, 30/31 Д-12, 34/35 В-11, 76/77 Г-4, 86 Г-5, 90 В-2
Белорусский государственный заповедник 87 Б-4
Белосарайка 94 Г-2
Белосток 28 В-7, 34/35 В-10, 40 Б-6, 76/77 Г-4, 87 В-1
Белоусовка 100/101 Б-9
Белохолуницкий 95 Г-7, 96 Б-4
Белоцерковка, *Запорож. обл.* 94 В-1
Белоцерковка, *Полтав. обл.* 91 Г-1, 92/93 В-7
Белоярское 107 Г-1
Белу 47 (А)
Белуджистан, агент. 55 Г-5, 58 Б-2
Белуджистан, пров. 55 Г-5, 58 Б-2
Белужий Нос, м. 95 А-10, 106 А-4
Белуха, г. 52/53 Д-11, 56/57 В-15, 60/61 Б-5, 68/69 Б-4, 72/73 Г-4, 80/81 Д-10, 100/101 В-10, 106 Е-8
Белуха, месторожд. 20 Б-15, 52/53 (А), 79 Г-13
Белуша 41 Б-6
Белушья Губа, факт. 95 (Б), 106 А-1
Белфорд 32 Г-6
Белхатув 40 В-4, 41 А-6
Белчештя 47 Б-4, 92/93 Г-4
Белчёр, о-ва 49 Г-10, 62 Г-12
Белые Берега 90 В-4, 91 Б-2
Белые Кресты 85 Б-6, 88/89 А-3
Белые Пруды 99 В-3, 102 А-6
Белые Столбы 88/89 В-4
Белый, *Великолук. обл.* 87 Б-6, 88/89 В-2, 90 Б-3
Белый, *Краснодар. край* 103 А-2
Белый, м. 106 А-5
Белый, о. 26/27 (А)
Белый, о. 64/65 А-9, 74 (А) Б-29, 76/77 Б-9, 80/81 Б-9, 106 А-5, 110 Б-2
Белый Дом 63 (А)
Белый Камень 107 Г-5
Белый Колодезь, *Брянск. обл.* 87 В-6, 90 В-3
Белый Колодезь, *Воронеж. обл.* 91 В-4, 92/93 Б-10
Белый Колодезь, *Харьк. обл.* 91 В-3, 92/93 Б-9
Белый Лух, р. 97 Б-4
Белый Нил, р. 50 Д-7, 51 Д-7, 52/53 З-6
Белый Раст 88/89 Б-4, 88/89 Е-4
Белый Холм 87 Б-6, 90 Б-3
Белый Яр, *Томск. обл.* 72/73 Б-4, 106 Г-8, 110 Д-5
Белый Яр, *Ульянов. обл.* 96 Д-3, 99 Б-5
Белынячи 87 В-4, 90 В-1
Белышево 96 В-1, 97 Б-4
Бель, *Могилев. обл.* 87 В-5, 90 В-2
Бель, *Новгород. обл.* 85 В-5, 88/89 Б-2, 90 А-3
Бельагаческий 100/101 Б-9
Бельведер 40 (А)
Бельведере 45 Д-5, 46 Д-2
Бельгийское Конго 51 Ж-6
Бельгия 28 В-5, 34/35 В-6, 37 В-2, 49 Г-19
Бельдунчана, оз. 106 Б-10
Бель-Иль, о. 34/35 Г-5, 36 В-2
Белькачи 111 Г-9, 114 Б-8, 115 Г-2
Бельково 95 Б-9
Бельковский, о. 80/81 Б-15, 111 (А), 112/113 А-8
Бельск 40 Б-6, 87 В-1
Бельское 72/73 Б-5, 106 Г-9, 110 Д-6
Бельт, Большой, прол. — см. Большой Бельт, прол.
Бельт, Малый, прол. — см. Малый Бельт, прол.
Бельфаст 26/27 В-3, 28 В-4, 29 (А) Б-3, 30/31 Д-5, 32 Г-4, 34/35 В-4, 49 Г-18
Бельфор 34/35 Г-7, 36 В-7, 38/39 Б-2, 42/43 А-5
Бельциг 37 Б-6, 40 Б-1
Бельцы 34/35 Г-11, 38/39 Б-6, 42/43 А-9, 47 Б-4, 76/77 Д-4, 92/93 Г-4
Бельчир 114 В-4
Бельчираг 108/109 Ж-8
Бельчите 44 Б-5
Беляевка, *Молотов. обл.* 98 Г-2
Беляевка, *Одесс. обл.* 92/93 Г-6
Беляевка, *Чкал. обл.* 98 Ж-3, 100/101 Б-4
Беляево 87 Б-5, 90 Б-2
Беляница, г. 46 Б-5, 47 В-1
Белянка 98 Г-4
Белянский 94 В-6, 102 В-4
Бемару 55 (А)
Бемиджи 63 Б-4
Бемло, о. 33 3
Бемфика 44 (Б)
Бемыж 96 В-4
Бенавенте 34/35 Д-4, 44 А-3
Бенарес 52/53 Ж-11, 56/57 Ж-14, 58 Б-4, 60/61 Е-4, 64/65 Е-11, 68/69 Г-4
Бенатки 41 А-4
Бенгази 26/27 Д-6, 28 Д-7, 38/39 Д-5, 42/43 Г-8, 49 Е-21, 50 В-6, 52/53 Е-5
Бенгалия, пров. 58 Б-4
Бенгальский зал. 52/53 З-11, 56/57 И-15, 58 В-4, 60/61 З-5, 64/65 Ж-11, 68/69 Д-4
Бен-Гардан 38/39 Д-3
Бенгкалис, о. 64/65 (А)
Бенгтсфорс 26/27 (Б)
Бенгузла 49 Л-20, 50 З-5, 51 З-5
Бенд 63 Б-1
Бендаберг 71 Г-6
Бендер-Аббас 55 Г-4, 56/57 Ж-9
Бендер-Бела 51 Е-9
Бендер-Гязь 108/109 Е-2
Бендер-Шах 51 В-9, 52/53 Е-8, 55 Б-3, 56/57 Д-8, 64/65 Д-8, 76/77 Е-7, 108/109 Е-3
Бендер-Шахпур 26/27 Д-8, 51 В-8, 52/53 Е-7, 54 В-6, 55 В-2, 56/57 Е-7, 76/77 Е-6, 80/81 Е-6
Бендеры 34/35 Г-11, 38/39 Б-6, 42/43 А-9, 47 Б-5, 76/77 Д-4, 92/93 Г-5
Бендиго 71 Д-5
Беневенто 38/39 В-3, 42/43 Б-6, 45 Г-5, 46 Г-2
Бенегер 32 Д-3
Бенешов 37 Г-7, 41 Б-4
Бенжерен 1-й 107 Г-5
Бени, р. 66 Е-7, 67 Е-7
Бени-Аббес 26/27 Д-3, 28 Д-4, 50 В-3, 51 В-3,
Бени-Мазар 42/43 Д-10, 54 Г-3, 56/57 Ж-4
Бенин, зал. 50 Е-4, 51 Е-4
Бени-Саф 29 (Б) Г-3, 42/43 В-3, 44 Д-5, 51 В-3
Бени-Суэйф 42/43 Д-10, 51 Г-7, 54 Г-3, 56/57 Ж-4
Бени-Улид 38/39 Д-3, 42/43 Г-6
Бенкалис 70 Г-3
Бен-Карриш 42/43 (А)
Бенковац 45 Б-5, 46 Б-2
Бенкулен 68/69 Ж-6, 70 Д-3
Бенлей 71 Г-6
Бен-Макдуй, г. 32 В-5
Бен-Невис, г. 26/27 В-3, 30/31 Г-6, 32 В-4, 34/35 Б-5
Беннет, о. 76/77 Б-17, 80/81 Б-17, 111 (А), 112/113 А-10
Бенсберг 37 В-3
Бенсу 42/43 (А), 44 Д-3
Бенсхайм 37 Г-4
Бентенг 70 Е-7
Бенут 64/65 (А)
Бенуэ, р. 49 И-19, 50 Е-4, 51 Е-4
Бенха 38/39 Д-7, 42/43 Г-10, 54 В-3
Бенш 36 А-6
Бео 68/69 Е-8, 70 Г-8
Беране 46 В-4
Берар, пров. 58 Б-3
Берат 38/39 В-4, 46 Г-4, 48 А-1
Бербарня, м. 44 В-6
Бербера 50 Д-8, 51 Д-8, 52/53 З-7
Бервик 32 Г-5
Берг 32 Е-8, 36 А-5
Берга 33 Г-5
Бергама 42/43 В-9, 48 Б-5, 54 Б-2
Бергамо 34/35 Г-7, 38/39 Б-2, 41 Г-1, 42/43 А-5, 45 Б-2
Бергампур, *Инд.* 56/57 З-15, 58 Б-4, 60/61 Ж-5
Бергампур, *Инд.* 56/57 И-14, 58 В-4, 60/61 З-4
Бергедорф 37 Б-5
Берген, *Герм.* 37 А-6, 40 А-1
Берген, *Норв.* 26/27 Б-4, 28 Б-5, 29 (А) А-4, 29 (Б) А-4, 30/31 В-8, 33 В-3, 34/35 А-7, 49 В-19, 52/53 В-3, 74 (А) В-36, 76/77 В-2, 80/81 В-2, 84 (А)
Берген-оп-Зом 37 В-2
Бергин 102 В-7
Бергоз-чай, р. 38/39 (Б)
Бергомет 92/93 В-3
Бергуль 100/101 А-8
Бергфорс 33 Б-5
Берд 104 Б-3
Берда, р. 92/93 Г-9, 94 Г-1, 103 А-1
Бердем 64/65 К-16, 71 В-4
Бердигястях 111 В-8, 112/113 Г-6
Бердичев 34/35 Г-11, 38/39 Б-6, 92/93 В-5
Бердовка 107 Б-4
Бердск 100/101 Б-9, 106 Д-7
Бердуново 97 А-3
Бердь, р. 107 В-2
Бердюгино 107 В-4
Бердюжье 98 Д-9, 100/101 А-6, 106 Г-4
Бердянская коса 94 Г-1
Бердяуш 98 Д-4
Береговo 41 Б-8, 47 А-2, 92/93 В-2
Береговой хр. 63 В-1
Береговые-Сыреси 96 Г-1, 97 В-4, 99 А-3
Берег Слоновой Кости, кол. 51 Е-3
Берег Харитона Лаптева 80/81 Б-11
Береджик 54 Б-4
Бережаны 92/93 В-3
Береза 40 Б-7, 87 В-2
Березайка 85 В-5, 88/89 А-2
Березанская 92/93 Д-10, 102 Г-3, 103 Б-2
Бередзов 92/93 Б-4
Березина, р. 30/31 Д-12, 34/35 В-11, 87 Б-4, 90 В-1
Березина, р. 87 В-3

Березино, *Минск. обл.* 87 Б-4
Березино, *Минск. обл.* 87 В-4, 90 В-1
Березино, *Новг. обл.* 85 Б-5
Березкин 103 Б-5
Березкина, амбар 115 Б-7
Березна 87 Г-5, 90 Г-2, 92/93 Б-6
Березнеговатое 92/93 Г-7
Березники, *Горьк. обл.* 97 В-3
Березники, *Молотов. обл.* 76/77 Г-7, 95 Г-8, 98 В-3
Березно 92/93 Б-4
Березняги 91 Г-5
Березовая, р. 98 Б-3
Березовец 90 В-5, 91 Б-3
Березовка, *Алт. край* 107 Д-4
Березовка, *Воронеж. обл.* 91 В-5, 102 А-4
Березовка, *Рост.-Каз. обл.* 100/101 Б-9
Березовка, *Иркут. обл.* 72/73 Б-10, 110 Д-11, 111 Г-6, 114 Б-5
Березовка, *Карело-Фин. ССР* 83 Г-7
Березовка, *Кемер. обл.* 107 А-3
Березовка, *Кемер. обл.* 107 Б-4
Березовка, *Кемер. обл.* 107 Г-4
Березовка, *Молотов. обл.* 95 В-8, 98 Б-3
Березовка, *Молотов. обл.* 98 Г-3
Березовка, *Одесс. обл.* 34/35 Г-12, 38/39 Б-7, 92/93 Г-6
Березовка, *Рязан. обл.* 88/89 Г-5, 91 Б-4
Березовка, *Сарат. обл.* 91 В-6
Березовка, *Сарат. обл.* 99 Б-3
Березовка, *Хабар. край* 114 В-7, 116 В-1
Березовка, р. 94 Б-6, 102 Б-4
Березовка, р. 111 Б-14, 112/113 В-12, 115 Б-7
Березово, *Карело-Фин. ССР* 83 В-6
Березово, *Кемер. обл.* 107 Б-3
Березово, *Кемер. обл.* 107 Б-4
Березово, *Сарат. обл.* 99 В-5
Березово, *Ханты-Манс. нац. окр.* 76/77 В-8, 106 В-4
Березово, оз. 84 А-1
Березовская 99 В-2, 102 А-5
Березовский, *Свердл. обл.* 98 Б-4
Березовский, *Свердл. обл.* 98 Г-5
Березовское 106 Г-8, 110 Д-5
Березовый 91 В-2, 92/93 Б-8
Березуг 88/89 Б-2, 90 А-3
Берека 94 А-1
Берека, р. 92/93 В-9, 94 А-1
Берель 100/101 В-10, 106 Е-8
Берелях 112/113 Г-10
Беренберг, г. 30/31 А-5
Берендеево 88/89 Б-5
Берестечко 92/93 Б-3
Берестовая, р. 92/93 В-8
Берестовое 92/93 Г-9, 94 В-1, 102 В-2, 103 А-1
Береттьо, р. 41 В-7, 47 Б-1
Береттьо-Уйфалу 41 В-7, 47 Б-1
Бержерак 36 Г-4
Берзауне 86 В-5
Берзенбрюк 37 Б-3
Берзенце 41 В-5, 46 А-3
Берикульский 106 Г-8, 107 Б-6, 110 Д-5
Беринга, м. 112/113 Г-17
Беринга, о. 80/81 Г-18, 112/113 Е-14, 115 Д-9
Берингов, прол. 52/53 В-21, 62 В-4, 64/65 Б-22, 74 (А) В-17, 76/77 В-21, 79 В-21, 80/81 В-21, 82 В-21, 112/113 В-19, 115 В-13
Берингово море 52/53 Г-20, 62 Г-3, 64/65 В-21, 74 (А) Г-18, 76/77 Г-19, 79 Г-19, 80/81 Г-19, 82 Г-18, 112/113 Д-16, 115 Г-10
Бери-Сент-Эдмундз 32 Д-7
Берислав 92/93 Г-7
Берия 104 (В)
Берк, *Австрал.* 64/65 М-17, 71 Д-5
Берк, *Фр.* 32 Е-7, 36 А-4
Беркино 97 Б-2
Берковец 92/93 (Б)
Берковица 46 В-6, 47 Г-2
Берлевог 33 А-7
Берленбург 37 В-4
Берлик 100/101 Г-7, 108/109 Б-12
Берлин 17 Б-10, 20 Б-10, 26/27 В-5, 28 В-6, 29 (А) Б-5, 29 (Б) Б-5, 34/35 В-8, 37 Б-6, 40 Б-1, 49 Г-20, 50 А-5, 51 А-5, 52/53 Г-4, 76/77 Г-3, 79 Г-3, 80/81 Г-3, 82 Г-3, 84 (А)
Берлингтон 63 Б-4
Бермео 36 Д-2, 44 А-4
Бермудские о-ва 49 Е-12, 62 Е-14, 63 В-7, 64/65 Д-32
Берн 17 (А), 26/27 Г-4, 28 Г-5, 29 (А) В-4, 29 (Б) В-4, 34/35 Г-7, 36 В-7, 38/39 Б-2, 42/43 А-5, 45 А-1, 49 Д-19, 50 Б-4, 51 Б-4, 52/53 Д-3
Бернау 37 Б-6, 40 Б-1
Берндорф 41 В-5
Бернина, г. 37 Д-4, 41 В-1, 45 А-2
Бернина, пер. 37 Д-5, 41 В-2, 45 А-3
Бернкастель 36 Б-7, 37 Г-3
Бернли 32 Д-5
Бернсдейл 71 Д-5
Бернские Альпы, горы 45 А-1
Бероун 37 Г-7, 41 Б-4
Бероунка, р. 37 Г-6
Берр 32 Д-3
Берри, пик 112/113 Б-17
Беррунка, р. 41 Б-3
Бертон 32 Д-6
Бертонпорт 30/31 Г-5, 32 Г-2, 34/35 В-4
Берутув 40 В-3
Берхейвн 30/31 Д-5, 32 Е-2, 34/35 В-4
Берхтесгаден 37 Д-6, 41 В-3
Берчикуль 107 Б-6
Берчогур 76/77 Д-7, 82 Д-7, 100/101 В-4
Бер-Чогур, г. 26/27 Г-9, 56/57 В-9, 80/81 Д-7
Бершадь 92/93 В-5
Бершеба 38/39 Д-7, 54 В-3
Берштьи 87 В-2
Беседино 91 В-3, 92/93 Б-9
Беседка 87 В-6, 90 В-3
Беседь, р. 87 В-5, 90 В-2
Бескиды, Восточные, горы — см. Восточные Бескиды, горы
Бескиды, Западные, горы — см. Западные Бескиды, горы
Бескудниково 88/89 Ж-5
Беслан 103 В-5, 104 А-3
Бесоба, оз. 102 В-8
Беспута, р. 88/89 В-4
Бесси 20 В-16, 52/53 (А)
Бесскорбная 103 Б-3
Бессонова 107 В-3
Бессоновка 99 Б-3
Бестау 100/101 Б-8
Бестед 26/27 (Б)
Бестобе 100/101 Б-7, 106 Д-5
Бестужево 30/31 В-15, 95 В-5
Бес-Тюбе 100/101 В-7
Бестях 111 В-8
Бестях-Басота 111 В-9
Бетансос 44 А-1
Бетел 112/113 Г-20
Бетели 86 В-4
Бетелой 70 Д-3
Бетлен 47 Б-3
Бетлица, ст. 90 Б-3
Бет-Пак-Дала, степь 56/57 В-11, 80/81 Д-9, 100/101 В-6, 108/109 Б-10
Бетюн 36 А-5
Бехар 44 Б-3
Бехарек 108/109 Е-11
Бехбехан 54 В-7, 55 В-3
Бехтемир, р. 107 Д-3
Бехтеры 92/93 Г-7
Бечанагский, пер. 105 Г-5
Бечо, пер. 105 (Б)
Бечуаналенд, кол. 49 М-21, 51 И-6
Бешенковичи 87 Б-4, 90 Б-1
Бешпельтир 100/101 Б-10, 106 Д-8
Бешра 54 В-4
Бештау, г. 103 Б-4, 105 А-4
Бештау, ст. 103 (А)
Бешташени 104 Б-3
Бещенцово 107 Г-2
Беюкбехменли 104 В-4
Беюкгышлак 104 Б-3
Беюк-Дахне 104 Б-4
Беюк-шор, оз. 104 (А)
Бея 110 Е-6
Бжег 40 В-3, 41 А-5
Бжедуховская 92/93 Д-10, 103 Б-2
Бжезины 40 В-4
Бзовдальский хр. 104 Б-3, 105 В-5
Бзыбский хр. 105 Б-3
Бзыбь, р. 103 В-3, 104 А-1, 105 Б-3
Бзыч 103 В-2
Биаза 100/101 А-8
Биала 42/43 Г-10, 54 В-3
Биаора 58 Б-3
Биарриц 36 Д-3, 44 А-5
Биафра, зал. 50 Е-4, 51 Е-4
Биба 42/43 Д-10, 54 Г-3
Биберах 34/35 Г-7, 37 Г-4, 38/39 Б-2, 41 Б-1
Бива-ко, оз. 59 В-4, 80/81 Е-15
Бига 47 Д-4, 48 А-5
Бигач 45 Б-5, 46 Б-2
Бигильдино 88/89 Г-5, 91 Б-4
Бигосово 86 Г-5, 87 Б-3
Биг-Спринг 63 В-3
Бидея 114 Б-1
Биджан 116 Г-2
Биджапур 58 В-3
Биджар 54 Б-6, 55 Б-2
Биджов 104 Б-5
Бидифорд 32 Е-4, 36 А-1
Биелина 46 Б-4
Биелополье 46 В-4
Биен-Гоа 70 Б-4
Бижбуляк 96 Д-6, 98 Е-2
Бизерта 26/27 Д-4, 28 Д-5, 38/39 Г-2, 42/43 В-5, 45 Е-2, 49 Е-19, 51 В-4, 52/53 Е-3
Бизнаш 47 В-1
Бизяки 96 Г-5
Бийлю-куль, оз. 100/101 Г-7, 108/109 В-11
Бийск 56/57 Б-15, 72/73 В-4, 76/77 Г-10, 80/81 Г-10, 106 Д-8
Биканир 55 Г-7, 56/57 Ж-12, 58 Б-3
Бикерсфилд 63 В-2
Бикеты 86 В-3
Бикин 60/61 Б-14, 72/73 Г-13, 76/77 Д-15, 112/113 Ж-7, 115 Е-2, 116 Г-3
Бикин, р. 60/61 Б-15, 72/73 Г-14, 115 Е-3, 116 Г-3
Бикна-Торя 56/57 Ж-14, 58 Б-4, 60/61 Е-4
Бик-Тау 100/101 Г-5, 108/109 Б-6
Била 41 Б-6
Биласпур 56/57 З-14, 58 Б-4, 60/61 Ж-4
Билгорай 40 В-6, 92/93 Б-2
Биледжик 38/39 В-6, 54 А-2
Билеча 46 В-4
Биликтуй 110 Е-8, 114 В-2
Билино 87 Б-6, 88/89 В-2, 90 Б-3
Биллефельд 37 Б-4
Биллингс 63 Б-3
Биллингса, м. 112/113 В-16
Биллитон, о. 52/53 К-13, 68/69 Ж-6, 70 Д-4
Билт-Уэлс 32 Д-5
Бильбао 26/27 Г-3, 28 Г-4, 29 (А) В-3, 29 (Б) В-3, 34/35 Д-5, 36 Д-2, 42/43 Б-3, 44 А-4, 49 Д-18
Бильма 50 Д-5, 51 Д-5
Бильхет 56/57 Ж-14
Билярск 96 Г-4, 99 А-6, 100/101 Б-3
Бима 68/69 Ж-7, 70 Е-6
Бима, р. 58 В-3
Бина 58 Б-3
Бингель 54 Б-5
Бингем 20 Б-4
Бингемтон 63 Б-6
Бинген 36 Б-7, 37 Г-3
Биндурья сомон 60/61 Б-9, 114 Г-4
Биник 36 Б-2
Бинтан, о. 20 Г-14, 64/65 (А), 70 Г-3
Бинтулу 70 Г-5
Бинь-Динь 68/69 Д-6, 70 Б-4
Биньсян 59 А-2, 116 Г-1
Биньчжоу 60/61 Ж-9
Биоград 45 В-5, 46 В-2
Бир 55 Г-4, 56/57 Ж-9
Бира, *Евр. А О* 115 Е-2, 116 В-3
Бира, *Индонез.* 70 Д-9
Бира, р. 116 В-3
Биракан 116 В-2
Биранджа 116 Б-4
Бирафельд 116 В-3
Бирбир 20 Г-11
Бирвита, р. 86 Г-5, 87 Б-3
Бирджанд 55 В-4, 56/57 Е-9, 58 А-1, 76/77 Е-7
Бир-Джедид, к. 38/39 Д-2
Бирджуманд 55 Б-4
Бирево 88/89 Е-3
Биректа, р. 110 В-11
Биржай 86 В-4
Бирилюссы 72/73 Б-5, 106 Г-9, 110 Д-6
Бирим 20 Г-9
Биркенфельд 36 Б-7, 37 Г-3
Биркенхед 30/31 Д-6, 32 Д-5, 34/35 В-5
Биркиркара 42/43 (В)
Бирма, кол. 52/53 Ж-12, 56/57 З-17, 60/61 Ж-7, 68/69 Г-5, 70 Б-2
Бир-Махадат, к. 38/39 (В)
Бирмингам, *Великобр.* 26/27 В-3, 28 В-4, 29 (А) Б-3, 29 (Б) Б-3, 30/31 Д-6, 32 Д-6, 34/35 В-5
Бирмингам, *США* 20 В-5
Бирмингем 49 Е-10, 62 Е-12, 63 В-5
Биро 59 Б-5
Биробиджан 60/61 Б-14, 68/69 Б-9, 72/73 Г-13, 76/77 Д-15, 80/81 Д-15, 112/113 Ж-7, 115 Е-2, 116 В-3
Бирск 98 Д-2, 100/101 А-4
Бир-Танзер, к. 38/39 Д-2
Бир-Хакейм 38/39 Д-5
Бирча 40 Г-6, 92/93 В-2
Бир-эль-Геддахия 38/39 Д-4
Бир-эль-Джефейр, к. 38/39 (В)
Бир-эль-Кар, к. 38/39 Д-3
Бир-эль-Келаб, к. 38/39 Д-3
Бир-эль-Манайиф, к. 38/39 (В)
Бир-эль-Хаса 56/57 З-5
Бирюк 110 Г-11, 111 В-6, 114 А-5
Бирюк, р. 111 В-6, 112/113 Г-4
Бирюково 92/93 Г-10, 94 В-4
Бирюлево 88/89 В-4, 88/89 Ж-5
Бирюля 107 В-3
Бирюса, р. 72/73 Б-6, 76/77 Г-11, 80/81 Г-11, 110 Д-7, 114 Б-1
Бирючево 88/89 Б-3, 90 А-4
Биряково 97 А-2
Бисби 20 В-4
Бисер 98 В-4
Бисерово 96 Б-5, 98 В-1
Бисерть 98 Г-4
Бисерть, р. 98 Г-4
Бискайский зал. 26/27 Г-3, 28 Г-4, 29 (А) В-3, 29 (Б) В-3, 34/35 Д-5, 36 Г-2, 42/43 Б-3, 44 А-3, 49 Д-18, 50 Б-3, 51 Б-3, 52/53 Д-2
Бискаррос 36 Г-3
Бискра 38/39 Д-2, 42/43 Г-5
Бискупец 40 Б-5, 86 Д-2
Бислюрта 103 А-4
Бисмарк 63 Б-3
Бисмарка, арх. 71 Б-5
Бисмиль 54 Б-5
Биссагос, о-ва 49 З-17, 50 Д-2
Бистре 41 Б-5
Бистрица 47 Б-3
Бистрица, р. 47 Б-4, 92/93 Г-4
Бистричноара 47 Б-3, 92/93 Г-3
Битбург 36 Б-7, 37 Г-3
Битик 99 В-6
Битки 100/101 Б-9, 106 Д-7
Битлис 42/43 В-12, 54 Б-5
Битоль 38/39 В-5, 42/43 Б-8, 46 Г-5, 48 А-2
Биттерфельд 37 В-6, 41 А-3
Биттерфонтейн 51 К-5
Битш 37 Г-3
Битюг, р. 91 В-5, 92/93 Б-11, 102 А-4
Биферно, р. 45 Г-5, 46 Г-2
Бифука 116 Г-5
Бихар, пров. 58 Б-4
Бихе, плато 50 З-5
Бихор, г. 34/35 Г-10, 38/39 Б-5, 41 В-8, 47 Б-2
Бихорулуй, горы 41 В-8, 47 Б-2
Бицзе 60/61 Е-9
Бицзыво 59 В-1
Бичевая 115 Е-3, 116 Г-3
Бичи, м. 32 Е-7, 36 А-4
Бичи, р. 116 Б-4
Бичпорт 71 Д-4
Бичура 114 В-3
Бичурга-Байшево 96 Г-2, 97 В-5, 99 А-4
Бишево, о. 46 В-3
Бишофсхофен 37 Д-6, 41 В-3, 45 А-4
Биэль 36 В-7, 45 А-1
Биюк-Карасу, р. 92/93 Д-8
Бия, р. 56/57 Б-15, 72/73 В-4, 76/77 Г-10, 80/81 Г-10, 106 Д-8, 107 Д-4, 110 Е-5
Бла 70 А-4
Благовещенка, *Алт. край* 100/101 Б-8
Благовещенка, *Запорож. обл.* 94 В-1
Благовещенка, *Сарат. обл.* 99 В-3
Благовещенка, *Сев.-Каз. обл.* 98 Д-8
Благовещенск, *Баш. АССР* 98 Д-2, 100/101 А-4
Благовещенск, *Хабар. край* 52/53 Г-15, 60/61 А-13, 64/65 В-15, 68/69 А-8, 72/73 В-12, 76/77 Г-14, 79 Г-14, 80/81 Г-14, 82 Г-14, 114 В-7, 116 В-1
Благовещенская 102 Г-2, 103 Б-1
Благовещенский, прол. 111 (А), 112/113 А-10
Благовещенское, *Кемер. обл.* 107 А-5
Благовещенское, *Свердл. обл.* 98 В-6
Благодарное, *Семипал. обл.* 100/101 В-9
Благодарное, *Ставроп. край* 102 Г-5, 103 Б-4, 105 А-4
Благодатное, *Акм. обл.* 100/101 Б-7
Благодатное, *Ставроп. край* 102 Г-5, 103 Б-4
Благодатное, *Сталин. обл.* 94 В-2
Благодатный 59 А-4, 116 Г-3
Благодатовка, *Горьк. обл.* 88/89 В-7, 97 В-3
Благодатовка, *Куйб. обл.* 99 Б-6
Благоево 92/93 Г-6
Благополучия, зал. 95 (Б)
Блади-Форленд, м. 32 Г-2
Блаж 47 Б-2
Блайд 32 Г-6
Блайтвилл 63 В-5
Блакберн 32 Д-5
Блакпул 30/31 Д-6, 32 Д-5, 34/35 В-5
Бланес 36 Е-5, 44 Б-7
Бланкеджерен 70 Г-2
Бланкенберге 36 А-5
Бланкенбург 37 В-5
Бланко, м. 26/27 Д-5, 38/39 Г-2, 42/43 В-5, 45 Е-2, 50 В-4
Бланко, м. 49 Ж-17, 50 Г-2, 51 Г-2
Бланко, м. 66 И-7
Бланско 40 Г-3, 41 Б-5
Блатна 37 Г-6, 41 Б-3
Блаце 46 В-5, 47 Г-1
Блашки 40 В-4
Бле 36 Г-3
Бледная, г. 80/81 Б-8, 95 (Б)
Блежешти 47 В-3
Блейберг 29 (Б) В-5, 41 В-3
Блексод, зал. 32 Г-2
Блекстреп, бух. 42/43 (Б)
Блен 36 В-3
Блендфорд 32 Е-5, 36 А-2
Блергоури 32 В-5
Блида 42/43 В-4
Ближне-Суразово 107 Б-5
Ближние, о-ва 112/113 Е-15
Близнецы 92/93 В-9, 94 Б-1
Блиништи 46 Г-5
Бловице 37 Г-6, 41 Б-3
Блоссом, м. 112/113 Б-16, 115 (А)
Блуа 34/35 Г-6, 36 В-4, 38/39 Б-1
Блудень 87 В-2
Блумингтон 63 Б-5
Блумфонтейн 51 И-6
Блэквуд, р. 71 Д-2
Блэкуотер, р. 32 Д-2
Блюдцы 100/101 Б-8
Блява 79 Г-7
Бо 20 Г-9, 51 Е-2
Боа-Виста 49 И-12, 67 Г-7
Боависта, о. 50 Д-1, 51 Д-1
Боай 60/61 Г-10
Боак 70 Б-7
Боатасын 116 Б-5
Бобер, р. 40 В-2, 41 А-4
Бобовня 87 В-3
Бобо-Дьюлассо 49 З-18, 51 Д-3
Бобоести 47 Б-4, 92/93 Г-4
Боболице 40 Б-3
Бобонаково 107 В-4
Бобр 87 Б-4, 90 Б-1
Бобр, р. 87 Б-4, 90 Б-1
Бобрава 91 В-2, 92/93 Б-8
Бобрик 91 В-1, 92/93 Б-7
Бобрик, р. 87 В-3
Бобриково 94 В-4
Бобринец 92/93 В-7
Бобрка 40 Г-7, 92/93 В-3
Бобров, *Воронеж. обл.* 91 В-5, 92/93 Б-11, 102 А-4
Бобров, *Сталингр. обл.* 102 (А)
Бобровица 92/93 Б-6
Бобровка, *Алт. край* 106 Д-7, 107 Г-1
Бобровка, *Кемер. обл.* 107 Б-3
Бобровка, *Чкал. обл.* 99 Б-6
Бобровка, р. 107 Г-1
Боброво 83 В-10, 95 В-5
Боброво-Дворское 91 В-3
Бобровская 100/101 В-10
Бобровское, *Волог. обл.* 96 А-1
Бобровское, *Свердл. обл.* 98 Г-7
Бобруйск 28 В-7, 34/35 В-11, 76/77 Г-4, 87 В-4, 90 В-1
Бобрышево 91 В-3
Бобты 86 Г-3
Бобыли 102 (А)
Бобыничи 87 Б-4
Бове 32 Ж-8, 34/35 Г-6, 36 Б-5
Бовер, пер. 56/57 Е-14
Бовуар 36 В-2
Богаджа 111 В-7
Богазкей 38/39 (А)
Богазлыян 54 Б-4
Богана 91 В-6, 99 В-2
Боганида 106 А-10
Богатка 95 В-5
Богатов 94 Б-5
Богатые Сабы 96 В-4
Богатырев 99 В-5, 102 А-8
Богатырь 94 В-1
Богачевка 115 Г-8
Богданович 98 Г-6, 100/101 А-5, 106 Г-3
Богдановка, *Груз. ССР* 104 Б-2
Богдановка, *Днепроп. обл.* 94 Б-1
Богдановка, *Зап.-Каз. обл.* 99 В-7
Богдановка, *Куйб. обл.* 99 Б-6
Богдановка, *Одесс. обл.* 92/93 Г-6
Богдановка, *Пинск. обл.* 87 В-3
Богдановка, *Чкал. обл.* 99 Б-7
Богданово, *Горьк. обл.* 97 Б-4
Богданово, *Кемер. обл.* 107 В-5
Богданово, *Молодечн. обл.* 87 Б-3
Богданово, *Смол. обл.* 87 Б-6, 90 Б-3
Богдать 114 В-5
Богда-ула, г. 56/57 Г-15
Богда-Ула сомон 60/61 Б-8, 72/73 Г-7, 114 Г-2
Богдо, Большое, г. — см. Большое Богдо, г.
Богемский Лес, горы 34/35 Г-8, 37 Г-6, 38/39 Б-3, 41 Б-3
Богенсе 26/27 (Б)
Богнице 41 (А)
Бого 70 Б-7
Боговарово 97 А-5
Богодухов 91 В-2, 92/93 Б-8
Богодуховка, *Кокчет. обл.* 100/101 Б-6
Богодуховка, *Полтав. обл.* 92/93 В-7
Боголюбово, *Владимир. обл.* 88/89 Б-6, 97 Б-2
Боголюбово, *Сев-Каз. обл.* 100/101 Б-6
Боголюбово, *Смол. обл.* 87 Б-6, 90 Б-3
Богомолово 97 Б-3
Богородицк 88/89 Г-5, 91 Б-4
Богородицкое, *Брянск. обл.* 87 В-6, 90 В-3
Богородицкое, *Смол. обл.* 88/89 В-3, 90 Б-4
Богородичное 94 А-2
Богородск 97 Б-3
Богородское, *Горьк. обл.* 97 В-4
Богородское, *Киров. обл.* 96 В-4
Богородское, *Молотов. обл.* 98 Г-3
Богородское, *Мордов. АССР* 97 В-4
Богородское, *Москва* 88/89 (А)
Богородское, *Моск. обл.* 88/89 Д-5
Богородское, *Хабар. край* 72/73 В-15, 115 Д-4, 116 Б-5
Богородское, *Яросл. обл.* 88/89 Б-4
Богородчаны 92/93 В-3
Богослово, *Волог. обл.* 97 А-1
Богослово, *Новг. обл.* 85 Б-6, 88/89 А-3
Богословское 102 Г-4, 103 Б-3
Богосский хр. 105 Б-6
Богота 17 Г-6, 20 Г-6, 49 И-11, 62 И-13, 66 Г-6, 67 Г-6
Боготол 72/73 Б-4, 106 Г-8, 110 Д-5
Богоявленская 94 В-6
Богоявленская Белица 91 В-2, 92/93 Б-8
Богоявленское, *Сталин. обл.* 94 В-2
Богоявленское, *Тамб. обл.* 88/89 Г-6, 91 Б-5
Богра 58 Б-4, 60/61 Ж-5
Богумин 40 Г-4, 41 Б-6
Богунино 88/89 Д-4
Богураев 94 Б-5
Богуслав 92/93 В-6
Богучаны 72/73 Б-6, 110 Д-7, 114 Б-1
Богучар 91 Г-5, 92/93 В-11, 102 Б-4
Богучарка, р. 91 Г-5, 92/93 В-11, 102 Б-4
Богушевск 87 Б-5, 90 Б-2
Бод 47 В-3
Бодайбо 20 Б-15, 52/53 Г-14, 64/65 В-14, 72/73 Б-9, 76/77 Г-13, 79 Г-13, 80/81 Г-13, 110 Д-10, 111 Г-5, 114 Б-4
Боден 30/31 Б-11, 33 Б-6
Боденское, оз. 34/35 Г-7, 37 Д-4, 38/39 Б-2, 41 В-1, 42/43 А-5, 45 А-2
Бодзентын 40 В-5
Бодмин 32 Е-4
Бодончиин хурэ 60/61 Б-6
Бодрог, р. 41 Б-7
Бодрум 38/39 Г-6, 42/43 В-9, 48 В-5, 54 Б-2
Бодунэ 59 А-1, 60/61 Б-12, 72/73 Г-11, 114 Г-6
Боево 91 В-4
Боевое 94 В-2
Боец 116 Г-3
Боза 38/39 В-2, 45 Г-2
Боз-бурун, м. 38/39 (Б)
Боз-даг, г. 48 Б-6
Бозджа 47 Е-4, 48 Б-5
Боздоган 48 В-6
Бозня 90 Б-4
Бойзе 62 Д-9, 63 Б-2, 64/65 Г-27
Бойценбург 37 Б-5
Бока 41 Г-7, 46 Б-5, 47 В-1
Бокалык-таг, хр. 60/61 Г-6
Бокан 54 Б-6, 55 Б-2
Бокер 36 Д-6
Бокка-Серриола, пер. 45 В-4
Боково-Антрацит 92/93 В-10, 94 Б-4
Боковой хр. 105 (Б)
Боково-Платово 94 Б-4
Боковская 94 А-6, 102 Б-4
Бокситогорск 85 Б-5, 95 Г-3
Боктор 116 В-4
Бола 58 Б-5, 60/61 Ж-6
Болаир 38/39 (Б)
Болама 49 З-17, 50 Д-2, 51 Д-2
Боланг 70 Г-7
Болангир 58 Б-4, 60/61 Ж-4
Боланский, пер. 55 Г-6, 56/57 Ж-11, 58 Б-2
Болва, р. 90 Б-4
Болванский Нос, м. 95 А-8, 106 А-2
Болгарене 47 Г-3
Болгария 28 Г-7, 38/39 В-5, 46 В-6, 49 Д-21, 56/57 Г-2, 76/77 Д-4
Болгарский 100/101 В-4
Болгов 103 Б-2
Болград 34/35 Г-11, 38/39 Б-6, 47 В-5, 92/93 Д-5
Болдино 107 Г-4
Болдово 97 Г-4
Болдырев 99 В-6, 100/101 Б-3
Болевац 46 В-5, 47 Г-1
Болеславец 40 В-2, 41 А-4
Болехов 92/93 В-2
Боли 59 А-3, 60/61 Б-14, 116 Г-2
Боливийское нагорье 66 Ж-7
Боливия 49 Л-12, 64/65 К-32, 67 Е-7
Болиген 45 (Б)
Болиден 29 (Б) А-6
Болинтину 47 В-3
Боллахулиш 32 В-4
Болниси 104 Б-3
Бологово 85 В-4, 90 А-2
Бологое 28 В-8, 30/31 Г-13, 76/77 Г-5, 84 (Б), 85 В-6, 88/89 Б-3, 95 Г-3
Болодек 116 Б-3
Болония 42/43 (А)
Болонь, оз. 72/73 Г-14, 112/113 Ж-8, 115 Е-3, 116 В-4
Болонья 28 Г-6, 34/35 Д-8, 38/39 В-3, 42/43 Б-6, 45 Б-3
Болотино 47 Б-4, 92/93 Г-4
Болотное 72/73 Б-3, 106 Г-7, 107 Б-2, 110 Д-4
Болотова 90 В-4, 91 Б-2
Болохово 88/89 В-4, 91 А-3
Болтина, м. 59 Б-2

Болтон 32 Д-5
Болу 38/39 В-7, 54 А-3
Болугур 111 В-9, 115 В-2
Болхов 88/89 Г-4, 90 В-4, 91 Б-2
Болхуны 102 В-7
Большь 108/109 (Б)
Большбек 32 Ж-7, 36 Б-4
Больджуан 108/109 Д-10
Больмен, оз. 30/31 Г-9, 33 Г-4, 34/35 Б-8
Больсена, оз. 45 В-3
Больцано 34/35 Г-8, 37 Д-5, 38/39 Б-3, 41 В-2, 42/43 А-6, 45 А-3
Большаково — см. Гросс-Скайсгирреи
Большая, р. 94 Б-6
Большая, р. 112/113 Г-16, 115 В-10
Большая Александровка 92/93 Г-7
Большая Алматинка, р. 108/101 (А)
Большая Андреевка 94 Б-1
Большая Арать 97 В-4, 99 А-3
Большая Арешевка 103 Б-6
Большая Атня 96 В-3
Большая Балахня, р. 110 Б-9
Большая Белозерка 92/93 Г-8
Большая Березина 87 Б-5, 90 Б-2
Большая Берестовица 87 В-2
Большая Борла 99 Б-5
Большая Бородавка 107 Б-3
Большая Буконь 100/101 В-9
Большая Васильевка 107 Б-5
Большая Верейка 91 Б-4
Большая Вязинга, р. 96 А-3
Большая Викторьевка 107 Г-6
Большая Вяска 92/93 В-6
Большая Вись, р. 92/93 В-6
Большая Вишера 85 Б-5, 88/89 А-2
Большая Владимировка 100/101 Б-8
Большая Врадиевка 92/93 Г-6
Большая Выемка 107 Б-2
Большая Глушица 99 Б-6, 100/101 Б-3
Большая Грибановка 91 В-5, 99 В-1
Большая Даниловка 91 В-3, 92/93 Б-9
Большая Джалга 102 Г-5, 103 Б-4
Большая Дора 88/89 А-4
Большая Дымерка 92/93 Б-6
Большая Ерема, р. 110 Г-9, 111 В-4
Большая Западная Лица 83 А-6
Большая Званица 88/89 Б-3
Большая Златогорка 107 Б-4
Большая Знаменка 92/93 Г-8
Большая Ивановка 102 Б-6
Большая Иткана 115 В-8
Большая Какша, р. 96 В-2, 97 Б-5
Большая Каменка 96 Д-4, 99 Б-6
Большая Каменка, р. 92/93 В-10, 94 Б-4, 102 Б-3
Большая Канария, о. 44 (А)
Большая Кандарать 96 Г-2, 97 В-5, 99 А-4
Большая Кедровка 107 Г-5
Большая Кинель, р. 99 Б-7, 100/101 Б-3
Большая Кокшага, р. 96 В-2, 97 Б-5
Большая Корниловка 88/89 Б-2
Большая Кострома 92/93 Г-7
Большая Коша, р. 88/89 Б-2, 90 А-3
Большая Крепкая, р. 94 В-4
Большая Лаба, р. 103 В-3, 104 А-1, 105 Б-3
Большая Лепетиха 92/93 Г-7
Большая Липовица 91 Б-5
Большая Лосиха, р. 107 Г-2
Большая Мартыновка 94 В-6, 102 В-4, 103 А-3
Большая Марха 111 В-8
Большая Маячка 92/93 Г-7
Большая Михайловка 94 В-1
Большая Мурта 110 Д-6
Большая Натальевка 107 Б-5
Большая Нева, р. 85 (А)
Большая Невка, р. 85 (А)
Большая Обь, р. 106 В-4
Большая Ока 98 Г-4, 100/101 А-4
Большая Орловка 94 В-6, 102 В-4, 103 А-3
Большая Охта 85 (А)
Большая Ошла, р. 96 В-2, 97 Б-5
Большая Песчаная пустыня 71 Г-3
Большая Песчанка 107 А-4
Большая Пизь, р. 96 В-6, 98 Г-2
Большая Писаревка 91 В-2, 92/93 Б-8
Большая Приваловка 91 В-4
Большая Промышленка 107 Б-4
Большая пустыня Виктория 71 Г-3
Большая Речка, *Алт. край* 107 Г-2
Большая Речка, *Алт. край* 107 Г-4
Большая Речка, *Алт. край* 107 Д-1
Большая Речка, р. 107 Д-2
Большая Ржакса 91 Б-6, 99 Б-2
Большая Роговая, р. 95 Б-9
Большая Рублевка 91 Г-2, 92/93 В-8
Большая Соляная пустыня 55 В-4
Большая Соснова 96 В-6, 98 Г-2
Большая Таволожка 99 Б-5
Большая Таловая 94 Г-5
Большая Таловка 107 В-5
Большая Топтушка 107 Г-4
Большая Уса 96 В-6, 98 Г-2
Большая Уча 96 В-5
Большая Хета, р. 106 Б-7, 110 В-4
Большая Хобда, р. 100/101 Б-4
Большая Холань 91 В-3, 92/93 Б-9
Большая Черная 107 Б-2
Большая Черная, р. 107 А-2
Большая Черниговка, *Ворошиловгр. обл.* 94 Б-4
Большая Черниговка, *Куйб. обл.* 99 Б-6, 100/101 Б-3
Большая Чураковка 98 Е-7, 100/101 Б-5
Большая Чуя, р. 110 Д-10, 111 Г-5, 114 Б-4
Большая Шокша 88/89 В-7, 97 В-3
Большая Юнда 96 В-5
Большая Янисоль 92/93 Г-9, 94 В-1
Большевик, *Марийск. обл.* 55 Б-5, 108/109 Е-6
Большевик, *Сталингр. обл.* 102 Б-6
Большевик, о. 74 (А) Б-26, 76/77 Б-12, 80/81 Б-12, 110 (А)
Большеземельская тундра 95 Б-8, 106 Б-2
Больше-Крепинская 92/93 Г-10, 94 В-4, 102 В-3
Большелуг 95 В-7, 98 А-1
Большереченский 107 Б-2
Большеречье 100/101 А-7, 106 Г-5
Больше-Троицкое 91 В-3, 92/93 Б-9
Большие Автюки 87 В-4, 90 В-1
Большие Алгаши 96 Г-2, 97 В-5
Большие Антильские о-ва 49 Ж-11, 62 З-13, 63 Д-6, 64/65 Ж-31, 66 В-6, 67 В-6
Большие Армалы 96 Г-4
Большие Березники 96 Г-1, 97 В-4, 99 А-3, 100/101 Б-2
Большие Горы 83 Д-6
Большие Долды 98 Б-3
Большие Желтоухи 90 В-4, 91 Б-2
Большие Казармы 107 Г-2
Большие Кайбицы 96 Г-3
Большие Ключи 107 А-2
Большие Ключищи 96 Г-3, 99 А-5
Большие Копани 92/93 Г-7
Большие Кускургульские 98 В-8
Большие Люльпаны 96 В-2, 97 Б-5
Большие Озерки 83 Г-9
Большие Салы 94 В-4
Большие Солечники 86 Г-4, 87 Б-2
Большие Суравни 87 Б-4
Большие Тарханы 96 Г-3, 99 А-5
Большие Торошковичи 85 Б-4
Большие Угли 110 Д-10, 114 Б-4
Большие Уки 100/101 А-7, 106 Г-5
Большие Ундоры 96 Г-3, 99 А-5
Большие Чапурники 102 Б-6
Большие Щербиничи 90 В-2
Большинка 94 Б-6, 102 Б-4
Большовцы 92/93 В-3
Большое, оз. 98 Б-7
Большое Андрейково 88/89 Б-6, 97 Б-2
Большое Богдо, г. 26/27 Г-8, 56/57 В-7, 80/81 Д-6, 102 Б-7
Большое Болдино 96 Г-1, 97 В-4, 99 А-3
Большое Городяще 91 В-3
Большое Заборовье 85 Б-5, 88/89 А-2
Большое Загорье 85 В-3
Большое Игнатово 97 В-4
Большое Кизи, оз. 116 В-5
Большое Кознно 97 Б-3
Большое Коровино 88/89 В-5
Большое Кузнечково 88/89 Б-3, 90 А-4
Большое Кушалино 88/89 Б-4, 90 А-5
Большое Маресьево 97 В-4
Большое Медвежье, оз. 49 В-7, 62 В-9, 64/65 Б-26, 74 (А) В-13, 112/113 В-28
Большое Медвежье, оз. 49 В-7, 62 В-9, 64/65 Б-26, 74 (А) В-13, 112/113 В-28
Большое Михайловское 88/89 Б-5
Большое Мурашкино 97 В-4
Большое Нагаткино 96 Г-2, 99 А-4
Большое Нарымское 100/101 В-9
Большое Невольничье, оз. 49 В-7, 62 В-9, 64/65 Б-27, 74 (А) В-12
Большое Подберезье 96 Г-2
Большое Полпино 90 В-4, 91 Б-2
Большое Село 88/89 Б-5
Большое Солдатское 90 Г-4, 91 В-2, 92/93 Б-8
Большое Соленое, оз. 62 Д-9, 63 Б-2
Большое Сорокино 100/101 А-6, 106 Г-4
Большое Таланкино 90 А-1
Большое Токо, оз. 111 Г-9, 114 Б-8, 116 А-2
Большое Устинское 96 В-2, 97 Б-5
Большое Устье 90 А-2
Большое Череватово 97 В-3
Большое Шереметьево 91 Б-6
Большое Ямное 107 Б-3
Большое Яичозеро 84 Б-3
Большой, *Куст. обл.* 100/101 Б-5
Большой, *Сталингр. обл.* 91 В-6
Большой, *Сталингр. обл.* 102 Б-5
Большой, о. 26/27 (А)
Большой, о. 64/65 А-17, 76/77 Б-16, 80/81 Б-16, 111 А-11
Большой, пор. 110 Е-6
Большой Абул, г. 105 В-4
Большой Австралийский зал. 64/65 М-15, 71 Д-3
Большой Антибес 107 А-5
Большой Анюй, р. 76/77 В-18, 80/81 В-18, 111 Б-15, 112/113 В-13, 115 Б-8
Большой Арарат, г. 26/27 Д-8, 42/43 В-12, 50 В-8, 52/53 Е-7, 54 Б-5, 56/57 Д-6, 80/81 Е-6, 104 В-3, 105 Г-5
Большой Атлас, хр. 26/27 Д-3, 42/43 Г-4
Большой Барьерный риф 71 В-5
Большой Бассейн, плато 62 Е-9, 63 Б-2
Большой Бельт, прол. 26/27 (Б), 30/31 Г-9, 33 Г-4, 34/35 Б-8
Большой Берчикуль, оз. 107 Б-6
Большой Борбало, г. 105 Б-5
Большой Бурлук, р. 91 Г-3
Большой Водораздельный хр. 71 Г-5
Большой Восточный Эрг, пески 26/27 Д-4, 38/39 Д-2
Большой Вьясс 96 Д-1, 97 Г-4, 99 Б-3
Большой Гашун, р. 102 В-5, 103 А-4
Большой Денгизыл 100/101 В-2
Большой Джезказган 56/57 В-11, 76/77 Д-8, 100/101 В-6
Большой Енисей, р. 56/57 Б-17, 60/61 А-7, 72/73 В-6, 76/77 Г-11, 80/81 Г-11, 110 Е-7
Большой Заб, р. 54 Б-5, 55 Б-1, 56/57 Д-6
Большой Западный Эрг, пески 26/27 Д-4
Большой Зеленчук, р. 103 Б-3, 105 А-3
Большой Избердей 91 Б-5
Большой Изырак 107 В-2
Большой Ик, р. 98 Е-3
Большой Иргиз, р. 26/27 В-8, 56/57 Б-8, 80/81 Г-6, 99 В-5, 100/101 Б-2
Большой Кавказ, горы 26/27 Г-8, 42/43 Б-12, 50 Б-8, 52/53 Д-7, 54 А-6, 56/57 Г-6, 80/81 Д-6, 103 В-4, 104 А-3, 105 Б-5
Большой Калтай 107 В-2
Большой канал 30/31 Д-5, 32 Д-3, 34/35 В-4
Большой Канарский, о. 51 Г-2
Большой Каным, г. 107 В-6
Большой Карай 91 В-6, 99 В-2
Большой Кетмень 100/101 Г-9, 108/109 В-16
Большой Киржач, р. 88/89 Б-5
Большой Коко, о. 70 Б-1
Большой Куйган 60/61 Б-2, 100/101 В-7, 108/109 Б-13
Большой Кундат, р. 107 Б-5
Большой Кундыш, р. 96 В-2, 97 Б-5
Большой Куяльник, р. 92/93 Г-6
Большой Лог 94 Б-4
Большой Ломовис 88/89 Г-7, 91 Б-6
Большой Лумбовский, о. 83 Б-10
Большой Лычак 99 В-2, 102 А-5
Большой Макателем 97 В-3
Большой Наполовский 94 А-6
Большой Нарын, р. 100/101 Г-8, 108/109 Г-14
Большой Натуна, о. 68/69 Е-6, 70 Г-4
Большой Несветай, р. 94 В-4
Большой Нефуд, пустыня 26/27 Е-8, 50 Г-8, 52/53 Ж-7, 54 Г-5, 56/57 Ж-6
Большой Никобар, о. 68/69 Е-5, 70 В-1
Большой Нямнур 111 Г-8, 114 Б-7
Большой Носкинбаш 98 В-8
Большой Нюрюг 96 Б-1, 97 А-4
Большой Онгурей 114 В-3
Большой Падун, пор. 83 А-7
Большой Патом, р. 72/73 А-10, 110 Д-10, 111 В-6, 114 А-5
Большой Песчаный, о. 71 Г-6
Большой Пят, р. 106 Г-9, 110 Д-6
Большой Салтань 96 Г-3
Большой Салым, р. 106 В-5
Большой Саранакан, г. 72/73 В-9, 114 В-4
Большой Сен-Бернар, пер. 34/35 Г-7, 36 Г-7, 38/39 Б-2, 45 Б-1
Большой Сирт, зал. — см. Сидра, зал.
Большой Соломбо, о. 70 Е-5
Большой Сундырь 97 Б-5
Большой Суходол 94 Б-4
Большой Таз 107 Г-5
Большой Таскыл, г. 107 В-6
Большой Токмак 38/39 Б-8, 92/93 Г-8
Большой Толкай 99 Б-6
Большой Тулуюл, р. 107 Б-6
Большой Тулуюл, р. 107 Б-6
Большой Узень, р. 99 В-5, 100/101 В-2, 102 Б-8
Большой Унзас, р. 107 Г-5
Большой Уткуль, оз. 107 Д-2
Большой Ферганский канал им. Сталина 108/109 Г-11
Большой Хинган, хр. 52/53 Д-15 60/61 Б-12, 68/69 Б-8, 72/73 Г-11, 80/81 Д-14, 114 Г-6
Большой Цивиль, р. 96 Г-2, 97 В-5
Большой Чаган 99 В-6
Большой Черемшан, р. 99 А-6, 100/101 Б-3
Большой Шантар, о. 72/73 В-14, 80/81 Г-15, 112/113 Е-8, 115 Д-3, 116 Б-4
Большой Юган, р. 106 В-5
Бомбала 71 Д-5
Бомбей 17 Г-13, 52/53 З-10, 56/57 И-12, 58 В-3, 64/65 Ж-10, 68/69 Д-3
Бомбей, пров. 58 В-3
Бомбей, риф 60/61 (Г), 70 А-5
Бомнак 72/73 В-12, 76/77 Г-14, 112/113 Е-6, 114 В-7, 116 Б-2
Бомонт 63 В-4
Бомор 32 Г-3
Бому, р. 50 Е-6, 51 Е-6
Бон, *Алжир* 28 Д-5, 38/39 Г-2, 42/43 В-5, 45 Е-1, 51 В-4
Бон, *Фр.* 36 В-6
Бон, м. 38/39 Г-3, 42/43 В-6, 45 Е-3
Бона, г. 112/113 Г-24
Бонгул, р. 50 Е-5
Бондаран 32 Г-2
Бондаревка 94 А-4
Бондари 88/89 Г-7, 91 Б-6
Бондо 51 Е-6
Бондюг 98 Б-2
Бондюжский 96 Г-5
Боне, зал. 70 Д-7, 71 Б-3
Бонин, о-ва 52/53 Ж-17, 64/65 Е-17, 68/69 Г-10
Боинфачо 36 (В), 38/39 В-2, 42/43 Б-5, 45 Г-2
Бонифачо, прол. 36 (В), 38/39 В-2, 42/43 Б-5, 45 Г-2
Бонн 37 В-3
Боннвиль 36 Б-4
Боннерс-Ферри 63 Б-2
Бонсдорф 37 (Б)
Бонтаин 70 Е-6
Бонток 70 А-7
Бооз-Керяк 100/101 Г-9
Бопал 56/57 З-13, 58 Б-3
Боппард 37 В-3
Бор, *Горьк. обл.* 97 Б-4
Бор, *Индия* 58 В-3
Бор, *Новгор. обл.* 85 В-4
Бор, *Смол. обл.* 87 Б-6, 88/89 В-2, 90 Б-3
Бор, *Ф. Н. Р. Югосл.* 29 (Б) В-6, 46 Б-6
Бор, *Фр.* 36 Г-5
Бор, *Чехословак.* 37 Г-6, 41 Б-3
Бор, *Якут. АССР* 111 В-8
Бораздждан 55 Г-3
Бораля, месторожд. 29 (Б) В-3
Борбало, Большой, г. — см. Большой Борбало, г.
Борге 33 Б-4
Боргемвуд 32 (А)
Борго 37 Д-5
Борготаро 45 Б-2
Борго-Тиха 47 Б-3
Боргустанская 103 Б-4
Боргхольм 33 Г-5
Борден, о. 62 Б-9, 74 (А) Б-12
Бордер-Таун 71 Д-5
Бордесхольм 26/27 (В)
Бордо 26/27 Г-3, 28 Г-4, 29 (А) В-3, 29 (Б) В-3, 34/35 Д-5, 36 Г-3, 42/43 Б-3, 49 Д-18, 51 Б-3, 52/53 Д-2
Борек 40 В-3
Боржоми 42/43 Б-12, 54 А-5, 104 Б-2
Борзна 92/93 Б-7
Борзя 60/61 А-11, 68/69 А-7, 72/73 В-10, 76/77 Г-13, 80/81 Г-13, 114 В-5
Борзя, р. 72/73 В-10
Боринское 91 Б-4
Бориса Вильнцкого, прол. 52/53 Б-13, 74 (А) Б-26, 76/77 Б-12, 80/81 Б-12, 110 (А)
Борислав 29 (Б) В-6, 40 Г-6, 82 Д-4, 92/93 В-2
Борисов 30/31 Д-12, 34/35 В-11, 87 Б-4
Борисова, м. 116 Б-4
Борисовка, *Запорож. обл.* 94 Г-1
Борисовка, *Курск. обл.* 91 В-3, 92/93 Б-9
Борисовка, *Рязан. обл.* 91 Б-4
Борисовка, *Юж.-Каз. обл.* 100/101 Г-6, 108/109 В-10
Борисово, *Алт. край* 107 В-2
Борисово, *Кемер. обл.* 107 В-4
Борисово, *Моск. обл.* 88/89 Ж-5
Борисово-Покровское 97 В-4
Борисово-Судское 83 Е-8, 85 Б-7, 95 Г-4
Борисовский 100/101 Б-7
Борисовское 88/89 Б-6, 97 Б-2
Борисоглебовка 99 В-4, 102 А-7
Борисоглебск 56/57 Б-6, 91 В-6, 99 В-2
Борисоглебские Слободы 88/89 Б-5
Борисполь 92/93 Б-6
Боркен 37 В-3
Борки, *Кемер. обл.* 107 Б-3
Борки, *Курск. обл.* 91 В-2
Борки, *Полтав. обл.* 91 В-2, 92/93 Б-8
Борки, *Рязан. обл.* 88/89 Г-6, 91 Б-5, 97 Г-2, 99 Б-1
Борковичи 87 Б-4
Борково 107 В-2
Борколабово 87 В-5, 90 В-2
Боркум 37 Б-3
Борлу 48 Б-6
Бормио 37 Д-5, 41 В-2, 45 А-3
Борнео, о. 17 Г-15, 20 Г-15, 52/53 И-14, 64/65 З-14, 68/69 Ж-7, 70 Г-6, 71 Б-2
Борнимут 32 Е-6, 34/35 В-5, 36 А-3
Борнхёфед 26/27 (В)
Борнхольм, о. 26/27 В-5, 28 В-6, 30/31 Г-9, 33 Г-4, 34/35 Б-8, 80/81 Г-3
Борова 46 Г-5, 48 А-2
Бороварака 84 А-2
Боровая, *Кемер. обл.* 107 Б-4
Боровая, *Харьк. обл.* 92/93 В-9, 94 А-2
Боровая, р. 94 А-3
Боровенка 85 Б-5, 88/89 А-2
Боровичи, *Новгор. обл.* 29 (Б) Б-7, 30/31 Г-13, 76/77 Г-5, 82 Г-5, 84 (Б), 85 Б-5, 88/89 А-2, 95 Г-3
Боровичи, *Псков. обл.* 85 В-3
Боровка 92/93 В-5
Боровлянка, *Алт. край* 106 Д-7, 107 Д-2
Боровлянка, *Новосиб. обл.* 107 Б-2
Боровня 85 Б-4
Боровое 100/101 Б-7, 106 Д-5
Боровск, *Калуж. обл.* 88/89 В-4, 90 Б-5
Боровск, *Молотов. обл.* 98 В-3
Боровское, *Ворошиловгр. обл.* 92/93 В-10, 94 Б-3
Боровское, *Куст. обл.* 98 Е-7, 100/101 Б-5, 106 Д-3
Боровые 87 Б-4, 90 Б-1
Борогиль, пер. 55 Б-7, 56/57 Д-12, 58 А-3, 60/61 Г-2, 108/109 Е-12
Борогонцы 76/77 В-15, 80/81 В-15, 111 В-9, 112/113 Г-7, 115 В-2
Бородатово 88/89 Б-2, 90 А-3
Бородино, *Калин. обл.* 88/89 Д-3
Бородино, *Краснояр. край* 106 В-8, 110 Г-5
Бородино, *Моск. обл.* 30/31 Г-14, 88/89 В-3, 90 Б-4
Бородино, о-ва 59 (Б), 64/65 Е-16, 68/69 Г-9
Бородулиха 100/101 Б-9, 106 Д-7
Бородянка 92/93 Б-5
Борок, *Костром. обл.* 88/89 А-6, 97 А-2
Борок, *Новгор. обл.* 85 Б-5, 88/89 А-2
Бородлай 100/101 (А)
Бородлай, р. 100/101 Г-6, 108/109 В-10
Боромля 91 В-2, 92/93 Б-8
Бороннган 70 Б-8
Боронув 40 В-4
Боротала 100/101 Г-9
Боро-Хоро, пер. 72/73 Д-3, 100/101 Г-9
Боро-Хоро, хр. 72/73 Д-3, 100/101 Г-9
Борское 99 Б-6
Борсук, г. 107 Г-4
Борсукбай 100/101 Б-7
Бортниково 88/89 Д-3
Бортничи 92/93 (Б)
Бортсурманы 97 В-4
Боруджирд 54 В-6, 55 В-2
Борхов 87 В-5, 90 В-2
Борцово 107 Б-2
Борчало 104 Б-3
Борша 34/35 Г-10, 38/39 Б-5, 47 Б-3, 92/93 Г-3
Боршевое 88/89 Г-5
Боршова, р. 92/93 В-2
Боршаговка 92/93 (Б)
Боршев 92/93 В-4
Боршева 88/89 Е-3
Борщево 87 В-6, 90 В-3
Борщевое, *Тамб. обл.* 88/89 Г-6, 91 Б-5
Борщевое, *Харьк. обл.* 94 А-1
Борщовочный, хр. 60/61 А-10, 72/73 В-9, 80/81 Г-13, 114 В-4
Босански-Градишка 46 Б-3
Босански-Грахово 46 Б-3
Босански-Крупа 46 Б-3
Босански-Нови 34/35 Г-9, 38/39 Б-4, 46 Б-3
Босански-Петровац 45 Б-6, 46 Б-3
Босански-Шамац 46 Б-4
Босилеград 46 В-6, 47 Г-2
Босна, р. 46 Б-4
Боснийские Рудные горы 46 Б-3
Босния и Герцеговина, респ. Ф. Н. Р. Югосл. 46 Б-3
Бостан 100/101 Г-9
Бостедт 26/27 (В)
Бостон, *Великобр.* 32 Д-6
Бостон, *США* 49 Д-11, 62 Д-13, 63 Б-6, 64/65 Г-31
Бостынь 87 В-3
Босудан-ула, г. 56/57 Е-16, 72/73 Ж-5
Босфор, прол. 26/27 Г-6, 28 Г-7, 38/39 В-6, 42/43 Б-9, 47 Д-5, 48 А-6, 52/53 Д-6, 54 А-2, 56/57 Г-3, 76/77 Д-4
Босыэнь 59 Г-2
Босэгильяс 44 Б-4
Босянь 60/61 Д-11, 72/73 Ж-10
Ботевград 47 Г-2
Ботлих 103 В-6, 104 А-4
Ботна, р. 92/93 Г-5
Ботнический зал. 26/27 Б-6, 28 Б-6, 29 (А) А-5, 29 (Б) А-5, 30/31 В-10, 33 В-6, 34/35 А-9, 52/53 В-5, 74 (А) В-34, 76/77 В-3, 79 В-3, 80/81 В-4, 82 В-3, 83 В-2, 84 (А)
Ботошани 34/35 Г-11, 38/39 Б-6, 42/43 А-9, 47 Б-4, 92/93 Г-4
Боугадо 44 Б-1
Боудуин 52/53 (А)
Боулдер 63 Б-3
Боулдер, гидроэл. ст. 17 В-4
Боулинг-Грин 63 В-5
Бофорта, море 49 Б-4, 62 Б-6, 64/65 А-25, 74 (А) Б-14, 112/113 Б-25
Бохан 110 Е-8, 114 В-2
Бохня 40 Г-5, 41 Б-7
Бохоль, о. 70 В-7
Бохольт 34/35 В-7, 37 В-3
Бохум 34/35 В-7, 37 В-3
Бохурдок 108/109 Д-5
Боцэя 58 Б-5, 60/61 Е-6
Боцки 87 В-1
Бочаровский 91 В-6, 99 В-2, 102 А-5
Бочкари 107 Д-3
Бошань 60/61 Г-11
Бошури 104 Б-2
Бощекуль 79 Г-9
Боэрцы 114 Г-6
Боюканы 92/93 (А)
Боябат 38/39 В-7
Боярка 106 А-10, 110 Б-7, 111 А-2
Боярка-Будаевка 92/93 Б-6
Бра 45 Б-1
Бравича 47 Б-5, 92/93 Г-5
Брага 34/35 Д-4, 42/43 Б-2, 44 Б-1
Браганса, *Браз.* 67 Д-9
Браганса, *Исп.* 34/35 Д-4, 42/43 Б-2, 44 Б-2
Брагин 87 Г-5, 90 Г-2, 92/93 Б-6
Брагино 107 Г-3
Брад 47 Б-2
Браззавиль 49 К-20, 50 Ж-5, 51 Ж-5
Бразн 47 В-3
Бразилия 49 К-12, 62 К-14, 64/65 И-32, 67 Д-7
Бразильское нагорье 66 Е-9
Браилов 28 Г-7, 34/35 Г-11, 38/39 Б-6, 47 В-4, 76/77 Д-4, 92/93 Д-4
Брайан 63 В-4
Брайзах 37 Г-3
Брайтенлее 41 (Б)
Брайтон 32 Е-6, 34/35 В-5, 36 А-3
Браке 37 Б-4
Брамапури 58 Б-3
Брамапутра, р. 52/53 Ж-12, 56/57 Ж-16, 58 Б-5, 60/61 Е-6, 64/65 Е-12, 68/69 Г-5
Брамау, р. 26/27 (В)
Брамминг 26/27 (Б)
Брамья 110 Д-10, 111 Г-5, 114 Б-4
Бранде 26/27 (Б)
Бранденбург 37 Б-6, 40 Б-1
Брандон 63 Б-3
Бранево 40 А-4, 86 Г-1
Браништя 47 В-3
Бранко, м. 49 К-15, 66 Д-10, 67 Д-10
Брансуик 63 В-5
Браньск 40 Б-6, 87 В-1
Браслав 86 Г-5, 87 Б-3
Брасово 90 В-4, 91 Б-2
Брасос, р. 62 Е-11, 63 В-4
Братислава 28 Г-6, 29 (А) В-5, 34/35 Г-9, 38/39 Б-4, 41 Б-5, 42/43 А-7, 76/77 Д-3
Братки 91 В-5
Братолюбовка 98 Ж-8, 100/101 Б-6
Братск 72/73 Б-7, 80/81 Г-12, 110 Д-8, 114 Б-2
Братское 92/93 Г-6
Братушаны 47 А-4, 92/93 В-4
Браумов 41 А-5
Браунау 37 Г-6, 41 Б-3
Браунвуд 63 В-4
Браунсвилл 63 Г-4
Брауншвейг 34/35 В-8, 37 Б-5
Брауншвейг, адм. 37 Б-5
Брахами 48 (А)
Брахон 60/61 (Г)
Брацлав 92/93 В-5
Брач, о. 45 В-6, 46 В-3
Брашов 28 Г-7, 34/35 Г-11, 38/39 Б-6, 42/43 А-9, 47 В-3, 56/57 В-3, 76/77 Д-4
Брбинь 45 Б-5, 46 Б-2
Брдув 40 Б-4
Бреа, о. 36 Б-2
Брегальница, р. 46 Г-6
Брегенц 37 Д-4, 41 В-1, 45 А-2
Бреда 36 А-6, 37 В-2

Бредстед 26/27 (Б), 37 А-4
Бреды 98 Е-5, 100/101 Б-5
Брежнице 41 Г-4, 46 Б-2
Брезник 46 В-6, 47 Г-2
Брезово 47 Г-3
Брейди-фиорд, зал. 28 Б-2, 30/31 Б-2
Брейнерд 63 Б-4
Брейтово 88/89 А-4
Брекке 30/31 В-10, 33 В-5
Брекон 32 Е-5
Бремангер, о. 33 В-3
Бремар 32 В-5
Брембрем, р. 68/69 Е-7, 70 Г-6
Бремен 28 В-5, 34/35 В-7, 37 Б-4, 76/77 Г-2
Бремен, адм. 37 Б-4
Бремерверде 37 Б-4
Бремертон 62 Д-8, 63 Б-1, 64/65 Г-26
Бремор 32 В-4
Бреннер, пер. 34/35 Г-8, 37 Д-5, 38/39 Б-3, 41 В-2, 45 А-3
Бренчюрка 33 (Г)
Брента, р. 41 Г-2, 45 Б-3
Брентфорд 32 (А)
Бреславль 26/27 В-5, 28 В-6, 29 (А) Б-5, 34/35 В-9, 40 В-3, 41 А-5, 76/77 Г-3, 80/81 Г-3
Брессей, о. 32 А-6
Брессюир 36 В-3
Брест, *Брест. обл.* 28 В-7, 34/35 В-10, 40 Б-6, 76/77 Г-4, 87 В-1, 92/93 А-2
Брест, *Фр.* 26/27 Г-3, 28 Г-4, 29 (А) В-3, 34/35 Г-5, 36 Б-1, 49 Д-18, 51 Б-3, 52/53 Д-2
Бретань, ист. обл. 36 Б-2
Бретань, п-ов 26/27 Г-3, 34/35 Г-5
Бретей 32 Ж-8, 36 Б-5
Брехт 37 В-2
Брецку 47 Б-4
Брешья 34/35 Г-8, 38/39 Б-3, 41 Г-2, 42/43 А-6, 45 Б-3
Брёй, о. 70 В-2
Брённбювестер 33 (А)
Брённбюэстер 33 (А)
Брённе 30/31 Б-9, 33 Б-4
Бржеслав 34/35 Г-9, 38/39 Б-4, 41 Б-5
Бри 32 Д-3
Бриансон 36 Г-7, 45 Б-1
Брив 34/35 Г-6, 36 Г-4, 42/43 А-4
Бриг 45 А-1
Бриги 86 В-6
Бриллжуотер 32 Е-5, 36 А-2
Брилдлингтон 32 Г-6
Брикстам 32 Е-5
Брилон 37 В-4
Бриндизи 38/39 В-4, 42/43 Б-7, 45 Г-6, 46 Г-3
Брин-Наволок 83 Г-10
Брисбен 64/65 Л-18, 71 Г-6
Бристоль 28 В-4, 29 (А) Б-3, 29 (Б) Б-3, 30/31 Д-6, 32 Е-5, 34/35 В-5, 36 А-2
Бристольский зал. 30/31 Д-6, 32 Е-5, 34/35 В-5, 36 А-2
Бристольский зал. 62 Г-4, 64/65 В-23, 74 (А) Г-17, 112/113 Д-21
Бритай, р. 94 А-1
Британия, Новая, о. — см. Новая Британия, о.
Британская Колумбия, шт. 63 Б-2
Британская Малайя 68/69 Е-6, 70 Г-3
Британский Гондурас 49 З-10, 67 В-5
Британский канал, прол. 25 (А)
Британское Северное Борнео 68/69 Е-7, 70 В-6
Британское Сомали 51 Е-8, 52/53 И-7, 56/57 К-6
Бриуд 36 Г-5
Бриуэга 44 Б 4
Брихин 32 В-5
Бричаны 47 А-4, 92/93 В-4
Брич-Муаллл 100/101 Г-7, 108/109 Г-11
Брно 28 Г-6, 29 (А) В-5, 34/35 Г-9, 38/39 Б-4, 40 Г-3, 41 Б-5, 76/77 Д-3
Броач 55 Д-7, 56/57 З-12, 58 Б-3
Бровары 92/93 Б-6
Бровст 26/27 (Б)
Броганице 41 (А)
Брод, *Ф. Н. Р. Югосл.* 34/35 Г-9, 38/39 Б-4, 42/43 А-7, 46 Б-4
Брод, *Ф. Н. Р. Югосл.* 46 Г-5, 48 А-2
Бродница 40 Б-4
Бродокалмак 98 Д-6
Брод-Хейвен, зал. 32 Г-2
Броды, *Великолук. обл.* 85 В-3, 90 А-1
Броды, *Львовск. обл.* 34/35 В-11, 38/39 А-6, 92/93 Б-3
Брок 40 Б-5
Брокен-Хилл, *Австрал.* 20 Е-17, 71 Д-5
Брокен-Хилл, *Сев. Родезия* 20 Д-11, 51 З-6
Броккен, г. 26/27 В-5, 34/35 В-8, 37 В-5, 80/81 Г-3
Бромарв 86 Б-3
Бромли 32 (А)
Броня 45 Б-2
Бронниково 98 В-9, 106 Г-4
Бронницы 88/89 В-5
Брокное 87 В-5, 90 В-2
Броумов 40 В-3
Брудно 40 (А)
Брукт, о. 70 Г-5
Брук, *Австр.* 34/35 Г-9, 38/39 Б-4, 41 В-4, 42/43 А-7, 45 А-5
Брук, *Австр.* 37 Д-6, 41 В-3, 45 А-4
Брук, *Австр.* 41 Б-5
Брукленд 63 (А)
Бруклин 62 (Б)
Брукса, хр. 112/113 В-22
Брум 64/65 К-15, 71 В-3
Бруней 17 Г-15, 20 Г-15, 52/53 И-14, 64/65 З-14, 68/69 Е-7, 70 Г-5
Бруней, кол. 70 Г-5
Брунико 37 Д-5, 41 В-2, 45 А-3
Брунн 41 (Б)
Брунсбюттельког 26/27 (В)
Брунталь 40 Г-3, 41 Б-5
Бруньозиньу 44 Б-2
Брус 46 В-5, 47 Г-1
Брус, г. 71 Г-2
Брусенец 95 В-5
Брусилов 92/93 Б-5
Брусовка 94 А-4
Брусово 88/89 Б-3
Брусы 87 Б-3
Брухзаль 37 Г-4
Брчко 46 Б-4
Брыкаланск 95 Б-7
Брынь 90 Б-4, 91 А-2
Брыньковская 103 А-2
Брэдфорд 32 Д-6
Брэнештя 47 В-4
Брюгге 36 А-5
Брюель 37 Б-5
Брюль 37 В-3
Брюнгаде, р. 111 В-11
Брюс, г. 72/73 В-13, 80/81 Г-15, 112/113 Е-7
Брюса, м. 95 (А)
Брюса, о. 95 (А)
Брюссель 26/27 В-4, 28 В-5, 29 (А) Б-4, 29 (Б) Б-4, 34/35 В-6, 36 А-6, 37 В-2, 49 Г-19, 50 А-4, 51 А-4, 52 Г-3, 76/77 Г-2, 79 Г-2, 80/81 Г-2, 82 Г-2
Брюховецкая 92/93 Д-10, 102 Г-3, 103 Б-2
Брянка 106 Г-9, 110 Д-6
Брянск, *Брянск. обл.* 28 В-8, 30/31 Д-13, 76/77 Г-5, 79 Г-5, 88/89 (Б), 90 В-4, 91 Б-2
Брянск, *Бур.-Монг. АССР* 114 В-3
Брянская область 87 В-6, 91 Б-1
Брянский 92/93 В-10, 94 Б-3
Брянское 103 Б-6
Бу-Арада 45 Е-2
Бу-Арфа 42/43 Г-3
Буаян 70 В-8
Бубенщиково 107 В-2
Бубиян, о. 26/27 Е-8, 54 Г-6, 55 Г-2, 56/57 Ж-7
Бубново 85 В-5, 88/89 Б-2, 90 А-3
Бубуечь 92/93 (А)
Буве, о. 49 П-19
Бугаевка 94 А-2
Бугенвиль, впадина 68/69 Ж-11, 71 Б-6
Бугенвиль, о. 64/65 И-18, 68/69 Ж-11, 71 Б-6
Бугетсэй 100/101 Б-4
Буг, Западный, р. — см. Западный Буг, р.
Бугойно 46 Б-3
Буготак 107 Б-1
Бугрино 30/31 Б-16, 95 Б-6
Бугры 88/89 А-6, 97 А-2
Бугтхенг 59 Б-2, 60/61 В-3
Бугульма 96 Г-5, 99 А-7, 100/101 Б-3
Бугунь 100/101 В-5, 108/109 А-6
Бугур 60/61 В-4, 100/101 Г-9
Бугуруслан 56/57 Б-8, 82 Г-7, 96 Д-5, 99 Б-7, 100/101 Б-3
Бугут 99 Г-4, 102 Б-7
Буг, Южный, р. — см. Южный Буг, р.
Буда 41 (В)
Будаерш 41 (В)
Будакеси 41 В-6
Буда-Кошелево 87 В-5, 90 В-2
Будаков 92/93 В-3
Будапешт 17 (А), 26/27 Г-5, 28 Г-6, 29 (А) В-5, 29 (Б) В-5, 34/35 Г-9, 38/39 Б-4, 41 В-6, 42/43 А-7, 49 Д-20, 50 Б-5, 51 Б-5, 52/53 Д-4, 76/77 Д-3, 79 Д-3, 82 Д-3
Бударинский 99 В-6, 100/101 Б-3
Будаун 58 Б-3
Будафок 41 В-6
Будва 46 В-4
Будешти 47 В-4
Будё 28 Б-6, 29 (Б) А-5, 30/31 Б-9, 33 Б-4, 76/77 В-3
Будённовка, *Джамб. обл.* 100/101 Г-7, 108/109 В-11
Будённовка, *Зап.-Каз. обл.* 99 В-7, 100/101 В-3
Будённовка, *Сталин. обл.* 92/93 Г-10, 94 В-3, 102 В-3, 103 А-2
Будённовск 42/43 Б-12, 66/57 Г-6, 76/77 Д-6, 102 Г-6, 103 Б-5, 105 А-5
Будённовская 94 Г-6, 102 В-4, 103 А-3
Будённовский, *Ростов. обл.* 94 В-6
Будённовский; *Сталин. обл.* 94 Б-3
Будённое 91 В-4, 92/93 Б-10
Будённый, *Сталингр. обл.* 102 Б-6
Будённый, *Таласс. обл.* 100/101 Г-7, 108/109 В-12
Будж 55 Д-6, 56/57 З-11, 58 Б-2
Буджнурд 55 Б-4, 108/109 Е-4
Будово 88/89 Б-3, 90 А-4
Будоговищя 88/89 Г-4, 91 Б-3
Будогощь 30/31 Г-13, 85 Б-5, 95 Г-3
Будрао 108/109 Ж-10
Будслав 87 Б-3
Буды 92/93 В-8
Бужа, р. 88/89 В-6, 97 В-2
Бужаниново 88/89 Б-5
Бужи 38/39 Г-2, 42/43 В-5
Буживаль 36 (Б)
Бужоры 92/93 Г-5
Бузау-Бай 100/101 Г-5, 108/109 Г-7
Буздяк 96 Г-6, 98 Д-2
Бузиаш 41 Г-7, 47 В-1
Бузиновка 102 Б-5
Бузовьязы 98 Д-2, 100/101 Б-4
Бузонвиль 37 Г-3
Бузто 45 Б-2
Бузулук, *Акм. обл.* 98 Ж-8, 100/101 Б-6, 106 Д-4
Бузулук, *Чкал. обл.* 56/57 Б-8, 99 Б-7, 100/101 Б-3
Бузулук, р. 91 В-6, 99 В-2, 102 А-5
Бузулук, р. 92/93 Г-8
Бузулук, р. 99 Б-7, 100/101 Б-3
Бузум 26/27 (В)
Бузхане 38/39 (А)
Бузэу 34/35 Г-11, 38/39 Б-6, 42/43 А-9, 47 В-4, 92/93 Д-4
Бузэу, р. 47 В-4, 92/93 Д-4
Бузэулуй 47 В-4
Бузюрово 96 Г-5, 98 Д-1
Буинск, *Тат. АССР* 96 Г-3, 99 А-5, 100/101 Б-2
Буинск, *Чув. АССР* 96 Г-2, 97 В-5, 99 А-4
Буир-нур, оз. 60/61 Б-11, 68/69 Б-7, 72/73 Г-10, 80/81 Д-13, 114 Г-5
Буй 30/31 Г-15, 76/77 Г-6, 88/89 А-6, 97 А-2
Буй, р. 96 В-3
Буй, р. 96 В-6, 98 Г-2
Буйдуз 104 В-4
Буйнакск 54 А-6, 103 В-6, 104 А-4, 105 Б-6
Буйничи 87 В-5, 90 В-2
Буйновичи 87 Г-4, 92/93 Б-5
Буйское 96 В-3
Букама 20 Д-11, 50 Ж-6, 51 Ж-6
Букановская 91 Г-6, 99 Г-2, 102 Б-5
Букань 90 В-4, 91 Б-2
Букачача 60/61 А-11, 72/73 В-10, 82 Г-13, 114 В-5
Буки 92/93 В-6
Букит-Бизи 52/53 (А)
Букмуйжа 86 В-5
Букн-фиорд, зал. 30/31 Г-8, 33 Г-3, 34/35 Б-7
Букука 114 В-5
Букча 87 Г-3
Була 70 Д-9
Була, р. 96 Г-2
Булавайо 51 И-6
Булаган, айм. 60/61 Б-8
Булаган сомон 56/57 В-18, 60/61 Б-8, 68/69 Б-6, 72/73 Г-7, 76/77 Д-12, 114 Г-2
Булаево 100/101 Б-7
Булалакао 70 Б-7
Буланиха 107 Д-2
Булаково 98 Е-2, 100/101 Б-4
Булгаковка 94 А-3
Булдан 48 Б-6
Були 70 Г-8
Булола 55 В-6, 108/109 Ж-10
Булоло, месторожд. 20 Д-17
Булонь, *Фр.* 32 Е-7, 34/35 В-6, 36 А-4
Булонь, *Фр.* 36 (Б)
Булонь, р. 36 В-3
Бултый сумэ 60/61 В-10
Булун 76/77 Б-14, 111 А-8
Булун, р. 111 Б-14, 115 Б-7
Булун-Тохой 56/57 В-15, 60/61 Б-5, 72/73 Г-4
Булухта 102 Б-7
Бумбештя-Жиу 47 В-2
Буместад 30/31 Б-10, 33 Б-5
Бунайин, к. 55 Д-3
Буна-Тахер 54 В-6, 55 В-2
Бунго-суйдо, прол. 59 Г-3, 72/73 Ж-13
Бунгу 70 Г-3
Бунгурап, р. 107 В-5
Бунг-цо, оз. 56/57 Е-16, 60/61 Д-6, 72/73 Ж-5
Бу-Нджем 38/39 Д-4, 42/43 Г-7
Бунджи 55 Б-7, 108/109 Ж-13
Бунток 70 Д-5
Бунчужный 94 А-3
Буолкалах 76/77 Б-13, 80/81 Б-13, 111 А-6
Буолкалах, р. 111 А-6
Буор-Хая, губа 80/81 Б-15, 111 А-9, 112/113 Б-7
Буор-Хая, м. 80/81 Б-15, 111 А-9, 112/113 Б-7
Буотама, р. 111 В-8, 112/113 Г-6
Бур, *Иркут. обл.* 110 Д-9, 114 Б-3
Бур, *Фр.* 34/35 Г-7, 36 В-6, 38/39 Б-2, 42/43 А-5
Бур, *Фр.* 36 (Б)
Бураево 98 Д-2, 100/101 А-4
Бурайда 56/57 Ж-6
Бурамсал 108/109 Е-14
Буран 100/101 В-10
Буранное 98 Ж-2, 100/101 Б-3
Бураново 107 Г-3
Бурашево 88/89 Д-1
Бург, *Герм.* 26/27 (В)
Бург, *Герм.* 26/27 (Б), 30/31 Д-9, 33 Д-4, 34/35 В-8, 37 А-5
Бург, *Герм.* 37 Б-5
Бург, *Нидерл.* 37 Б-2
Бурга, ст. 85 Б-5
Бурганеф 36 Г-4
Бургас 26/27 Г-6, 28 Г-7, 38/39 В-6, 42/43 Б-9, 47 Г-4, 56/57 Г-3
Бургас-Ада 38/39 (А)
Бургахчан 111 В-11, 115 В-4
Бургдорф 36 В-7, 45 А-1
Бургенланд 41 В-5
Бургос 28 Г-4, 34/35 Д-5, 42/43 Б-3, 44 А-4
Бургсвик 30/31 Г-10, 33 Г-5, 34/35 Б-9
Бургуз, к. 108/109 Д-3
Бургундия, ист. обл. 36 В-6
Бургуэн 36 Г-6
Бургхаузен 37 Г-6, 41 Б-3
Бургштайнфурт 37 Б-3
Бурдалык 108/109 Д-8
Бурдаи 56/57 З-15, 58 Б-4, 60/61 Ж-5
Бурдур 38/39 Г-7, 42/43 В-10, 54 Б-3, 56/57 Д-4
Буреинский басс., месторожд. 52/53 (А)
Буреинский хр. 60/61 Б-14, 68/69 Б-9, 72/73 Г-13, 80/81 Д-15, 112/113 Ж-7, 115 Е-2, 116 В-2
Бурем 49 З-18, 51 Д-3
Бурея 60/61 Б-13, 72/73 Г-12, 76/77 Д-14, 114 Г-7, 116 В-2
Бурея, р. 60/61 А-14, 68/69 А-9, 72/73 В-13, 76/77 Г-15, 80/81 Г-15, 112/113 Е-7, 114 В-8, 115 Д-2, 116 В-2
Бурж 34/35 Г-6, 36 В-5, 38/39 Б-1, 42/43 А-4
Бурибай 98 Ж-4, 100/101 Б-4
Буримирци 47 (Б)
Бурканди, г. 80/81 В-16, 112/113 Г-10
Бурла, р. 100/101 Б-8
Бурлаково 107 В-4
Бурли, *Зап.-Каз. обл.* 99 В-7, 100/101 Б-3
Бурли, *Куст. обл.* 98 Е-5, 100/101 Б-5
Бурлыколь 100/101 Б-7
Бурлье 44 Д-6
Бурлю-Байтал 60/61 Б-2, 100/101 В-7, 108/109 Б-13
Бурлю-Тобе 60/61 Б-3, 100/101 В-8
Бурмакино, *Киров. обл.* 96 Б-3
Бурмакино, *Яросл. обл.* 88/89 Б-6, 97 Б-2
Бурмантово 95 В-9, 98 Б-5, 106 В-3
Бурминка 88/89 Г-6, 91 Б-5, 97 Г-2
Бурное 100/101 Г-7, 108/109 В-11
Бурос 26/27 (Б), 30/31 Г-9, 33 Г-4, 34/35 Б-8
Буррава 32 А-6
Бурса 28 Г-7, 29 (А) В-6, 38/39 В-6, 42/43 Б-9, 47 Д-5, 48 А-6, 54 А-2, 56/57 Г-3
Буртниеку-езерс, оз. 86 В-4
Буртреск 33 В-6
Буру, м. 52/53 И-13, 68/69 Е-6
Буру, о. 52/53 К-15, 64/65 И-15, 68/69 Ж-8, 70 Д-8, 71 Б-3
Бурукан 116 Б-3
Бурулдай 108/109 В-13
Бурунурт 60/61 Б-10, 68/69 Б-7, 72/73 Г-9, 114 Г-4
Бурустах 111 В-11, 115 В-4
Бурхайбыт 111 Б-10, 115 Б-3
Бурхалинский 111 В-10, 115 В-3
Бурхание 47 Е-4, 48 Б-5
Бурцево 88/89 Ж-3
Бурчум 100/101 В-10
Бурынь 91 В-1, 92/93 Б-7
Бурят-Монгольская АССР 76/77 Г-12, 110 Е-9, 111 Г-5
Буса 50 Д-4, 51 Д-4
Бу-Саада 42/43 В-4
Бусавал 56/57 З-13, 58 Б-3, 68/69 Г-3
Буск 40 Г-7, 92/93 В-3
Буско 40 В-5
Буссе 114 В-7, 116 В-1
Буссоль, прол. 72/73 Г-17, 112/113 Ж-11, 115 Е-6
Бута 51 Е-6
Бутан 47 Г-2
Бутан, княж. 58 Б-5
Бутанг, о-ва 70 В-2
Бутия, зал. 62 Б-11, 74 (А) Б-10
Бутия, п-ов 49 В-9, 62 В-11, 74 (А) В-10
Бутки 98 Г-6, 100/101 А-5
Бутово 88/89 Ж-5
Буториха 107 Г-3
Бутре 90 В-4, 91 Б-2
Бутримайцы 86 Г-4
Бутуан 70 В-8
Бутунг, о. 68/69 Ж-8, 70 Д-7, 71 Б-3
Бутурлино 97 В-4
Бутурлиновка 91 В-5, 92/93 Б-11, 102 А-4
Бутчино 90 В-4, 91 Б-2
Бутырки 88/89 Г-5, 91 Б-4
Буфтя, 47 В-3
Буффало 49 Д-11, 62 Д-13, 63 Б-6, 64/65 Г-31
Бухара 55 Б-5, 56/57 Д-10, 68/69 В-2, 76/77 Е-8, 80/81 Е-8, 108/109 Д-8
Бухаралюс 44 Б-5
Бухарест 17 Б-11, 20 Б-11, 26/27 Г-6, 28 Г-7, 29 (А) В-6, 29 (Б) В-6, 34/35 Д-11, 38/39 В-6, 42/43 Б-9, 47 В-4, 49 Д-21, 50 Б-6, 51 Б-6, 52/53 Д-5, 56/57 Г-3, 79 Д-4, 82 Д-4
Бухариха 107 В-2
Бухарская область 108/109 Г-7
Бухгольц 37 Б-4
Бухлое 37 Г-5, 41 Б-2
Бухта Ильича 104 (А)
Бухтарма, р. 100/101 В-10, 106 Е-7
Бухта Тихая 76/77 А-7, 95 (А)
Бухус 47 Б-4, 92/93 Г-4
Бухэду 60/61 Б-12, 72/73 Г-11, 114 Г-6
Бухэешти 47 Б-4, 92/93 Г-4
Бучач 92/93 В-3
Буша 92/93 В-5
Бушир 55 Г-3, 56/57 Ж-8
Бушулей 114 В-5
Буэ 49 И-19, 51 Е-4
Буэнавентура 49 И-11, 64/65 З-31, 67 Г-6
Буэнос-Айрес 17 Е-7, 20 Е-7, 49 Н-13, 64/65 М-33, 66 З-8, 67 З-8
Буэнос-Айрес, оз. 66 И-6, 67 И-6
Буэрат-эль-Хсун 38/39 Д-4, 42/43 Г-7
Буюнда, р. 111 В-13, 115 В-6
Буяга 111 Г-8, 114 Б-7
Буяновичи 90 В-4, 91 Б-2
Быдановская 96 Б-4
Быдгощ 28 В-6, 34/35 В-9, 40 Б-4, 76/77 Г-3
Бык, р. 47 Б-5, 92/93 Г-5
Быкова 85 В-2, 86 В-5
Быково, *Смол. обл.* 87 Б-6, 88/89 В-2, 90 Б-3
Быково, *Сталингр. обл.* 99 Г-3, 102 Б-6
Быковский 111 А-8, 112/113 Б-6
Быковяны 86 Г-2
Былкуллдак 98 Е-7
Бындин-Остров 85 Б-5
Бырка 114 В-5
Бырлад 34/35 Г-11, 38/39 Б-6, 47 Б-4, 92/93 Г-4
Бырлад, р. 47 Б-4, 92/93 Г-4
Бырранга, плато 52/53 Б-12, 74 (А) Б-26, 80/81 Б-11, 110 Б-8
Быстрая, р. 94 Б-6
Быстрая, р. 112/113 Е-12
Быстряца, р. 96 Б-3
Быстровка 100/101 Г-8, 108/109 В-13
Быстрый Танып, р. 96 Г-6, 98 Д-2
Быстряги 84 Б-2
Быстрянское 106 Д-8, 110 Е-5
Бытантай, р. 111 Б-9, 112/113 В-6, 115 Б-2
Бытень 87 В-2
Бытово 40 А-3
Бытом 34/35 В-9, 40 В-4, 41 А-6
Бытошь 90 В-4, 91 Б-2
Быхов 87 В-5, 90 В-2
Бычина 40 В-4, 41 А-6
Бышев 92/93 Б-5
Бьевр 36 (Б)
Бьеркё-Хедденд, м. 74 (Б) В-16
Бьёрншинн 33 Б-5
Бьёркхамре 33 В-5
Бьюик 32 Е-4, 36 А-1
Бьюлай 32 В-4
Бьюмарис 32 Д-4
Бьютт 20 Б-4, 62 Д-9, 63 Б-2, 64/65 Г-27
Бьяргтангар, м. 30/31 Б-2
Бэялешти 47 В-2
Бэйаньчжэнь 60/61 Б-13, 114 Г-7
Бэйпян 52/53 Д-14, 60/61 Г-11, 64/65 Д-14, 68/69 В-7, 72/73 Е-10
Бэйшаньчэнцзы 59 Б-2
Бэнбу 60/61 Д-11, 72/73 Ж-10
Бэнгуэла 51 З-5
Бэне 86 В-3
Бэнкса, о. 17 А-3, 20 А-3, 49 Б-6, 62 Б-8, 64/65 А-26, 74 (А) Б-13
Бэнкса, о-ва 68/69 З-12, 71 В-7
Бэньсиху 59 Б-1, 60/61 В-12, 72/73 Д-11
Бэппу 59 Г-3
Бэхрамабад 55 В-4, 76/77 Е-7
Бэчешти 47 Б-4, 92/93 Г-4
Бэчжабуй 58 В-6
Бюгланд 26/27 (Б)
Бюзансе 36 В-4
Бюйюк-Кемикли, м. 38/39 (Б)
Бюк 36 (Б)
Бюккебург 37 Б-4
Бюкле 30/31 Г-8, 33 Г-3, 34/35 Б-7
Бюлль 36 В-7, 45 А-1
Бюлькер 26/27 (В)
Бюмплиц 45 (Б)
Бюрум 26/27 (Б)
Бюске 33 В-6
Бютцов 37 Б-5
Бююк-Ада 38/39 (А), 47 Д-5, 48 А-6
Бююк-Мендерес-нехри, р. 38/39 Г-6, 48 В-6
Бяла, *Болг.* 47 Г-3
Бяла, *Болг.* 47 Г-4
Бяла, *Польша* 40 Б-6
Бяла, *Польша* 40 Г-4, 41 Б-6
Бяла-Подляска 40 Б-6, 87 В-1, 92/93 А-2
Бяли-Лом, р. 47 Г-4
Бялобжезе 40 В-2
Бялогруд 33 Д-5, 40 А-2
Бялогуша 87 Г-3
Бяндован 104 В-5
Бяндован, м. 104 В-5, 105 Г-7

Ваал, р. 37 В-2
Вааль, р. 50 И-6, 51 И-6
Ваберн 45 (Б)
Вабкент 108/109 Г-8
Вабона, месторожд. 20 Б-7
Вабр 36 Д-5, 44 А-7
Вавилон, разв. 54 В-5, 55 В-1
Вавож 96 В-4
Ваг, р. 34/35 Г-9, 38/39 Б-4, 41 Б-5, 42/43 А-7
Вага, р. 26/27 Б-8, 30/31 В-15, 80/81 В-6, 95 В-5
Вагадугу 51 Д-3
Вагай 106 Г-4
Вагай, р. 98 Г-9, 106 Г-4
Ваганово 107 В-3
Вагина, м. 111 А-10
Вад 97 В-4
Вад, р. 88/89 В-7, 91 Б-6, 97 В-3, 99 А-2
Вадаима 59 В-3
Вадзима 59 В-4
Вадя 58 В-3
Вадяно 87 Б-6, 88/89 В-2, 90 Б-3
Вадяинск 91 Б-6, 97 Г-3, 99 Б-2
Вади-Халфа 42/43 Е-10, 50 Г-7, 51 Г-7, 52/53 Ж-6
Вадовице 40 Г-4, 41 Б-6
Вад-озеро 83 Б-5
Вадор 96 А-4
Вадсэ 30/31 А-12, 33 А-7, 83 А-4
Ваду Добри 41 Г-8, 47 В-2
Вадуц 28 Г-5, 34/35 Г-7, 37 Д-4, 38/39 Б-2, 41 В-1, 42/43 А-5, 45 А-2
Ваегя 115 В-10
Ваенга 83 А-6
Важгорт 95 В-6
Важинка, р. 85 А-5
Важины 85 А-6
Ваза 26/27 Б-6, 28 Б-7, 30/31 В-11, 33 В-6, 34/35 А-10, 49 В-21, 76/77 В-4, 80/81 В-4, 84 (А)
Ваза-Хох, г. 105 (Б)
Вазирабад, оз. 55 (А)
Вазирпур 58 (А)
Вазирпур, ст. 58 (А)
Вазуза, р. 88/89 Б-3, 90 А-4
Вайлуку 64/65 (Б)
Вайвонми 70 Д-9
Вайгач 95 А-8, 106 А-2
Вайгач, о. 26/27 А-9, 28 Б-10, 52/53 Б-8, 74 (А) Б-31, 76/77 Б-7, 79 Б-7, 80/81 Б-7, 82 Б-8, 95 А-8
Вайгеу, о. 68/69 Ж-9, 70 Д-9
Вайдлинг 41 (Б)
Вайдхофен 41 Б-4
Вайкане 64/65 (В)
Вайнало, о. 85 Б-2, 86 Б-5
Вайнгапу 68/69 Ж-8, 70 Е-7
Вайнупя 85 Б-2, 86 Б-5
Вайоминг, шт. 63 Б-3
Вайсал 47 Д-4
Вайтолахти 33 Б-8, 83 А-5, 95 В-3
Вайялуа 64/65 (В)
Вайяна 64/65 (В)

Вакамацу, *Ял.* 59 В-4
Вакамацу, *Ял.* 59 Г-3
Вакарел 47 Г-2
Вакаса-ваи, зал. 59 В-4
Вакаяма 59 Г-4, 72/73 Ж-14
Ваке 86 В-3
Вакканай 59 А-5, 60/61 Б-16, 64/65 Г-17, 68/69 Б-10, 72/73 Г-15, 76/77 Д-16, 80/81 Д-16, 112/113 Ж-9, 115 Е-4, 116 Г-5
Вала, р. 96 В-5
Валаам, о. 83 Д-5, 85 А-4
Валамаз 96 В-5
Валандово 46 Г-6, 48 А-3
Валанс 34/35 Д-6, 36 Г-6, 38/39 В-1, 42/43 Б-4
Валансьенн 34/35 В-6, 36 А-5
Валаора 46 Д-5, 48 Б-2
Валата 51 Д-3
Валахия, ист. обл. 47 В-3
Валашске-Межиричи 40 Г-3, 41 Б-5
Валга 28 В-7, 30/31 Г-12, 34/35 Б-11, 76/77 Г-4, 85 В-2, 86 В-5
Валдай 85 В-5, 88/89 Б-2, 95 Г-3
Валдайка 85 Б-5, 88/89 А-2
Валдайская возв. 26/27 В-7, 30/31 Г-13, 80/81 Г-5, 85 Б-5
Валдез 112/113 Г-23
Валдемарпилс 86 В-3
Валеа-Луй-Михай 41 В-8, 47 Б-2
Вале Вишеулуй 47 Б-3, 92/93 Г-3
Вален 33 В-3
Валенн-де-Мунте 47 В-4
Валенсийский, зал. 44 В-6
Валенсия 26/27 Д-3, 28 Д-4, 29 (А) Г-3, 34/35 Е-5, 42/43 В-3, 44 В-5
Валенсия, ист. обл. 44 В-5
Валенсия, о. 32 Е-1
Валенсия-де-Алькантара 44 В-2
Валенсия-де-Дон-Хуан 44 А-3
Валентин 59 Б-3, 60/61 В-14, 116 Д-3
Валенца 45 Б-2
Валерьяновка 107 А-6
Валерьяны 87 В-3
Валикан 116 Г-3
Валка 86 В-5
Валки, *Горьк. обл.* 97 Б-4
Валки, *Харьк. обл.* 91 Г-2, 92/93 В-8
Валкяраи 85 А-3
Валле 26/27 (Б)
Валли-дя-Комаккио, оз. 45 Б-4
Валля-Ситя 63 Б-4
Валлорб 36 В-7, 45 А-1
Валмера 85 В-1, 86 В-4
Валово 107 В-2
Валона 28 Г-6, 29 (Б) В-5, 38/39 В-4, 42/43 Б-7, 46 Г-4, 48 А-1
Валонь 32 Ж-6, 36 Б-3
Валтямо 83 Г-4
Валуевка 102 В-5, 103 А-4
Валуйки 76/77 Г-5, 91 В-4, 92/93 Б-10
Валхерен, о. 36 А-5
Валч 40 Б-3
Вальне 41 Б-3
Вальбжих 34/35 В-9, 40 В-3, 41 А-5
Вальверде 44 (А)
Вальверде-дель-Камино 44 Г-2
Вальверде-дель-Фресно 44 Б-2
Вальверде-де-Хукар 44 В-4
Вальдек 37 В-4
Вальдепеньяс 34/35 Е-5, 42/43 В-3, 44 В-4
Вальдерробрес 44 Б-6
Вальдивия 49 Н-11, 64/65 М-31, 67 З-6
Вальдхайм 37 В-6, 40 В-1
Вальдшут 37 Д-4, 45 А-2
Вальдэмарсвик 30/31 Г-10, 33 Г-5, 34/35 Б-9
Вальево 29 (Б) В-5, 46 Б-4
Вальекас 34/35 Д-5, 44 Б-4
Вальпарайсо 49 Н-11, 64/65 М-31, 66 З-6, 67 З-6
Вальпсунд 26/27 (Б)
Вальс 34/35 Д-6, 36 Е-4, 44 Б-6
Вальта 48 А-3
Вальядолид 28 Г-4, 34/35 Д-5, 42/43 Б-3, 44 Б-3
Вамлана 70 Д-8
Ван 42/43 В-12, 54 Б-5, 55 Б-1, 76/77 Е-6, 105 Г-4
Ван, оз. 50 В-8, 51 В-8, 52/53 Е-7, 54 Б-5, 55 Б-1, 56/57 Д-6, 76/77 Е-6, 80/81 Е-6, 105 Г-4
Ванавара 72/73 А-7, 76/77 В-12, 110 Г-8
Ванакюла 86 Б-4
Ванг-Ка 58 В-5, 70 А-2
Вангма 58 Б-4, 60/61 Е-5
Вангоу 59 Б-3, 116 Д-3
Вангсвика 33 Б-5
Ванданское, месторожд. 79 Д-15
Вандея, ист. обл. 36 В-3
Ван-Дямен, зал. 70 Ж-9, 71 В-4
Вандом 36 В-4
Ванемяо 60/61 Б-12, 72/73 Г-11, 114 Г-6
Ванзозеро-84 Б-2
Ванн 103 В-4, 104 А-2
Ваникоро, о. 71 В-7
Ванино, *Лен. обл.* 85 Б-5
Ванино, *Примор. край* 116 В-5
Ванк 104 Б-4
Ванкарем 76/77 В-20, 80/81 В-20, 112/113 В-17, 115 Б-12
Ванкарем, м. 112/113 В-17
Ванкендорф 26/27 (В)
Ванкувер 62 Д-8, 63 Б-1, 64/65 Г-26
Ванкувер, о. 62 Д-8, 63 Б-1, 64/65 Г-26
Ванкуй 60/61 Б-13, 114 Г-7
Ванн 34/35 Г-5, 36 В-2
Ваниовка 100/101 Г-7, 108/109 В-11
Ваниовское 103 Б-3
Вановье 88/89 Г-6, 91 Б-5, 97 Г-2
Вансбро 33 В-4
Ванское 88/89 А-4
Ванту, г. 36 Г-6
Вануа-Леву, о. 71 В-8
Вануйта 106 Б-4
Ванцин 59 Б-2, 116 Д-2
Ванч 108/109 Д-11
Ванчи 70 Е-7
Ваньинн 60/61 (Г)
Ваньсянь 60/61 Д-9, 68/69 В-6, 72/73 Ж-8
Ваньюань 60/61 Д-9, 72/73 Ж-8
Ваннэ, о. 33 А-5
Ванпярка 92/93 В-5
Вара 26/27 (Б)
Вараждин 34/35 Г-9, 38/39 Б-4, 41 В-5, 46 А-3
Варакляны 86 В-5
Варангал 56/57 И-13, 58 В-3
Варангер, п-ов 30/31 А-12, 33 А-7
Варангерботн 33 А-7
Варангер-фиорд, зал. 28 А-8, 30/31 А-12, 33 А-7, 83 А-4
Варберг 26/27 (Б), 30/31 Г-9, 33 Г-4, 34/35 Б-8
Варбла 86 Б-3
Варбург 37 В-4
Варва 92/93 Б-7
Варварин 46 В-5
Варваровка, *Ворошиловгр. обл.* 94 А-3
Варваровка, *Ворошиловгр. обл.* 94 Б-4
Варваровка, *Запорож. обл.* 94 В-1
Варваровка, *Никол. обл.* 92/93 Г-6
Варваровка, *Полтав. обл.* 91 Г-2, 92/93 В-8
Варгаша 98 Д-7, 100/101 А-6
Варда 56/57 З-13, 58 Б-3
Варданлу 104 Б-3
Вардар, р. 38/39 В-5, 42/43 Б-8, 46 Г-5, 47 Г-1, 48 А-3, 56/57 Г-2
Варде 26/27 (Б) 33 Г-3
Вардё 28 А-8, 30/31 А-13, 33 А-8, 49 Б-22, 74 (А) Б-33, 84 (А)
Варегово 88/89 Б-5, 97 Б-1
Вареж 88/89 В-7, 97 В-3
Варелла, м. 70 Б-4
Варель 37 Б-4
Варен 37 Б-6, 40 Б-1
Варена 40 А-7, 86 Г-4, 87 Б-2
Варениковская 92/93 Д-9, 102 Г-2, 103 Б-1
Варесе 34/35 Г-7, 38/39 Б-2, 45 Б-2
Вареш 46 Б-4
Варзина 83 А-9
Варзуга 83 Б-8
Варзуга, р. 83 Б-8, 95 Б-4
Варка 40 В-5
Варкаус 30/31 В-12, 33 В-7, 34/35 А-11, 83 Г-3
Варки 116 Б-5
Варламово 98 Д-5
Варма 86 В-3
Вармахлинские 98 В-8
Варна, *Болг.* 28 Г-7, 29 (А) В-6, 38/39 В-6, 42/43 Б-9, 47 Г-4, 56/57 Г-3, 76/77 Д-4
Варна, *Челяб. обл.* 98 Е-5, 100/101 Б-5
Варнавино 96 В-1, 97 Б-4
Варнавинская 103 Б-2
Варнек 95 Б-9, 106 Б-2
Варнемюнде 26/27 (Б), 37 А-6, 40 А-1
Варнов, р. 37 Б-6
Варнсдорф 37 В-7, 40 В-2, 41 А-4
Варнья 85 Б-2, 86 Б-5
Варрен 36 В-5
Варсту 85 В-2
Варта 40 В-4
Варта, р. 26/27 В-5, 28 В-6, 34/35 В-9, 37 Б-7, 40 Б-2, 41 А-6, 76/77 Г-3, 80/81 Г-3
Варташен 104 Б-4
Варто 54 Б-5, 105 Г-3
Вартсу 86 В-5
Вару 70 Д-9
Варфоломеевка, *Примор. край* 59 Б-3, 116 Г-3
Варфоломеевка, *Сарат. обл.* 99 В-5, 102 А-8
Варча 103 В-3, 104 А-1
Варшава 17 Б-11, 20 Б-11, 26/27 В-6, 28 В-7, 29 (А) Б-6, 29 (Б) Б-6, 34/35 В-10, 40 Б-5, 49 Г-21, 50 А-6, 51 А-6, 52/53 Г-5, 76/77 Г-4, 79 Г-4, 80/81 Г-4, 82 Г-4, 84 (А)
Варюхино 107 А-2
Варя, р. 90 Б-4
Васалемма 86 Б-4
Василевичи 87 В-4, 90 В-1, 92/93 А-5
Василяка 48 А-3
Василики 46 Д-5, 48 Б-2
Василишки 40 Б-7, 87 В-2
Васильевка, *Воронеж. обл.* 91 В-5
Васильевка, *Воронеж. обл.* 91 В-5, 92/93 Б-11
Васильевка, *Запорож. обл.* 92/93 Г-8
Васильевка, *Кемер. обл.* 107 Б-2
Васильевка, *Куйб. обл.* 99 Б-5
Васильевка, *Полтав. обл.* 91 Г-2, 92/93 В-8
Васильевка, *Чкал. обл.* 99 Б-7
Васильево, *Псков. обл.* 85 В-2
Васильево, *Удм. АССР* 96 В-4
Васильевский, о. 85 (А)
Васильевский, о. 111 А-9
Васильевский Мох 88/89 Б-3
Васильевское 88/89 Б-6, 97 Б-2
Васильков, *Киев. обл.* 92/93 Б-6
Васильков, *Польша* 40 Б-6, 87 В-1
Васильковка 92/93 В-9
Васильсурск 96 В-2, 97 Б-5
Васнес 106 Г-5
Васкнарва 85 Б-2, 86 Б-5
Васлуй 47 Б-4, 92/93 Г-4
Вассен 37 Д-4, 45 А-2
Вассербург 37 Г-6, 41 Б-3
Васси 36 Б-6
Вассино 107 Б-2
Вассинойн-сари, о. 85 А-4
Вастен-яуре, оз. 33 Б-5
Васто 38/39 В-3, 42/43 Б-6, 45 В-5, 46 В-2
Васьково 87 Б-6, 90 Б-3
Васюган 106 Г-6
Васюган, р. 72/73 Б-2, 76/77 Г-9, 80/81 Г-9, 106 Г-6
Васюган, Новый — см. Новый Васюган
Васюганье, ландш. 56/57 А-13, 72/73 Б-2, 80/81 Г-9, 106 Г-6
Васюринская 103 Б-2
Васюты 87 Б-5, 90 Б-2
Ватампоне 70 Д-7
Ватанга, р. 116 А-3
Ватерлоо 34/35 В-6, 36 А-6, 37 В-2
Ватя 38/39 Г-6, 48 В-5, 54 Б-2
Ватикан 45 (А)
Ватикано, м. 45 Д-5, 46 Д-2
Ватна-Екуль, ледн. 30/31 В-3
Ватолино 85 В-5
Ватра-Дорней 47 Б-3, 92/93 Г-3
Ватубела, о-ва 70 Д-9
Ватума 84 А-1
Вау 51 Е-6
Ваупес, р. 66 Г-7, 67 Г-7
Вафандянь 59 В-1
Вах, р. 26/27 Б-11, 76/77 В-9, 80/81 В-9, 106 В-6, 110 Г-4
Вахай 68/69 Ж-8, 70 Д-8
Вахан-дарья, р. 108/109 Е-12
Вахасту 86 Б-4
Вахиава 64/65 (В)
Вахпе 100/101 Г-9
Вахрамеево 88/89 Д-3
Вахрушево 96 Б-3
Вахтан 96 В-2, 97 Б-5
Вахтана 103 В-4, 104 А-2
Вахтога 88/89 А-6, 95 Г-5, 97 А-2
Вахш 108/109 Е-10
Вахш, р. 55 Б-6, 56/57 Д-11, 76/77 Е-8, 80/81 Е-8, 108/109 Д-10
Вахшстрой 108/109 Е-10
Вац 34/35 Г-9, 38/39 Б-4, 41 В-6
Вача 88/89 В-7, 97 В-3
Вачелай 99 Б-4
Вачозеро 84 Б-1
Вашингтон 17 В-6, 20 В-6, 49 Е-11, 62 Е-13, 63 В-6, 64/65 Д-31
Вашингтон, г. 62 Д-13, 63 Б-6
Вашингтон, кан. 63 (А)
Вашингтон, о. 64/65 З-22
Вашингтон, шт. 63 Б-1
Вашка, р. 30/31 В-16, 95 В-6
Вашкай 86 В-4
Вашкэу 41 В-8, 47 Б-2
Вашук 55 Г-5, 58 Б-2
Вашуткины озера 95 Б-9
Вая, р. 96 В-2, 97 Б-5
Ваябула 70 Г-8
Введенка 98 Д-6, 100/101 Б-5
Введенское 88/89 Ж-3
Ве, о. 70 В-2
Вебн Шебели, р. 50 Е-8, 51 Е-8
Вевей 36 В-7, 45 А-1
Вевн 46 Г-5
Вега, о. 30/31 Б-9, 33 Б-4
Вега-де-Валькарсель 44 А-2
Вегорхис, оз. 48 А-2
Веда 70 Г-8
Веддиге 26/27 (Б)
Ведено 103 В-6, 104 А-4
Ведя 104 В-3
Вед-Зем 42/43 Г-2
Ведлозеро 83 Д-6
Ведрово 88/89 Б-7, 97 Б-3
Ведя, р. 47 В-3
Вежи 83 Б-7
Везель 37 В-3
Везер, р. 26/27 В-4, 28 В-5, 29 (А) Б-4, 34/35 В-7, 37 Б-4, 76/77 Г-2, 80/81 Г-2
Везер, р. 36 Г-4
Везермюнде 30/31 Д-8, 33 Д-3, 34/35 В-7, 37 Б-4
Везири 70 Е-8
Везувий, вулк. 26/27 Г-5, 38/39 В-3, 45 Г-5, 46 Г-2, 50 Б-5, 52/53 Д-4
Вейда 37 В-6, 41 А-3
Вейделевка 91 В-4
Вейден 37 Г-6, 41 Б-3
Вейле 26/27 (Б), 30/31 Г-8, 33 Г-3, 34/35 Б-7
Вейлькхайм 37 Д-5, 41 В-2
Веймар 34/35 В-8, 37 В-5
Веймари 82 Г-4
Веймарн, ст. 85 Б-3
Вейн 34/35 Д-7, 36 Г-6, 38/39 В-2
Вейнкоп, бух. 70 Е-4
Вейно, *Калуж. обл.* 88/89 Г-3, 90 В-4, 91 Б-2
Вейно, *Лен. обл.* 83 Е-4, 85 Б-3, 86 Б-6
Вейнхайм 37 Г-4
Вейпрты 37 В-6, 41 А-3
Вейс 54 В-6, 55 В-2
Вейсвассер 37 В-7, 40 В-2, 41 А-4
Вейсенбург, *Герм.* 37 Г-5, 41 Б-2
Вейсенбург, *Фр.* 36 Б-7, 37 Г-3
Вейсензее 37 (Б)
Вейсенфельс 37 В-5, 41 А-2
Вейтш 41 В-4
Вейхерово 33 Д-5, 40 А-4
Векса, р. 97 А-3
Векшино 85 В-4
Велава 40 В-3
Велалука 45 В-6, 46 В-3
Веланидия 48 В-3
Велау (нов. назв. Знаменск) 86 Г-2
Велва, р. 96 Б-6
Велебит, горы 45 Б-5, 46 Б-2
Велегощи 85 Б-4
Велека, р. 47 Г-4
Велекистион 46 Д-5, 48 Б-2
Велес 46 Г-5
Велеса, р. 90 А-3
Велес-Малага 34/35 Е-5, 44 Г-3
Велестинон 48 Б-3
Велетьма 97 В-3
Велиж 30/31 Г-13, 34/35 Б-12, 87 Б-5, 90 Б-2
Велижаны 98 Г-7
Велика 41 Г-5, 46 Б-3
Велика-Градиште 46 Б-5
Велика-Кикинда 34/35 Г-10, 38/39 Б-5, 41 Г-7, 46 Б-5, 47 В-1
Велика-Кладуша 46 Б-2
Велика-Плана 46 Б-5, 47 В-1
Великая, р. 30/31 Г-12, 34/35 Б-11, 85 В-3, 86 В-6, 90 А-1
Великая, р. 96 Б-3
Великая-Богачка 91 Г-1, 92/93 В-7
Великая Губа 84 Б-2
Великая Камышеваха 94 А-1
Великая Кема 59 А-4, 115 Е-3, 116 Г-4
Великая Китайская равн. 52/53 Е-14, 72/73 Ж-10
Великая Лашице 46 Б-2
Великая Топаль 87 В-6, 90 В-3
Великие Борки 92/93 В-3
Великие Луки 28 В-8, 30/31 Г-13, 34/35 Б-12, 76/77 Г-5, 84 (Б), 90 А-2
Великие Межиричи 40 Г-3, 41 Б-5
Великие Мосты 40 В-7, 92/93 Б-3
Великие Сорочинцы 91 В-1, 92/93 Б-7
Великий Бурлук 91 В-3, 92/93 Б-9
Великий Глубочек 92/93 В-3
Великий Двор 88/89 Д-4
Великий канал 60/61 Г-11, 72/73 Е-10
Великий Медер 41 В-5
Великий Устюг 76/77 В-6, 95 В-6, 96 А-2
Великий Чучевичи 87 В-3
Великобритания 28 В-4, 30/31 Д-6, 34/35 В-5, 36 А-2, 49 Г-18, 74 (А) Г-1
Великобритания, о. 26/27 В-3, 52/53 Г-2
Великовисочное 95 Б-7
Великогубский Погост 83 Г-7
Великодворский 88/89 В-6, 97 В-2
Великое 88/89 Б-5, 97 Б-1
Великое, оз. 88/89 Б-4, 90 А-5
Великое Село 85 Б-7
Великокняжеское 103 Б-3,
Великолукская область 85 В-4
Велико-Михайловка 91 В-3, 92/93 Б-9
Великооктябрьский 88/89 Б-2, 90 А-3
Величаевское 102 Г-6, 103 Б-5
Величка 40 Г-5, 41 Б-7
Велищи 87 Б-5, 90 Б-2
Велка 41 Б-5
Веллетри 38/39 В-3, 45 Г-4
Веллингтон 17 Ж-18, 64/65 Н-20, 71 Е-8
Веллингтон, о. 49 О-11, 64/65 Н-31, 66 И-6, 67 И-6
Веллур 58 В-3
Велти 85 В-1, 86 В-4
Велута 87 В-3
Вельбарк 40 Б-5
Вельвендо 48 А-3
Вельве 85 В-5
Велька 87 Г-2
Велька-Битча 40 Г-4, 41 Б-6
Велька Хлуша 92/93 Б-3
Вельке-Березне 41 Б-8, 92/93 В-2
Вельмо, р. 106 В-9, 110 Г-6
Вельмо 1-е 106 В-9, 110 Г-6
Вельс 37 Г-7, 41 Б-4
Вельск 30/31 В-15, 76/77 В-6, 95 В-5
Велэна 86 В-5
Велюнь 40 В-4, 41 А-6
Веля, р. 88/89 Е-5
Веляшковичи 87 Б-5, 90 Б-2
Вена 26/27 Г-5, 28 Г-6, 34/35 Г-9, 38/39 Б-4, 41 Б-5, 42/43 А-7
Венгерово 100/101 А-8
Венгоборк 40 А-5, 86 Г-2
Венгожин 40 Б-2
Венгрия 28 Г-6, 34/35 Г-9, 38/39 Б-4, 42/43 А-7, 46 А-4, 47 Б-1, 76/77 Д-4
Венгрув 40 Б-6
Вендзига 95 В-6
Вендо 37 В-3
Вендрель 36 Е-4, 44 Б-6
Венев 88/89 В-5
Венесуэла 49 И-12, 62 И-14, 64/65 З-32, 67 Г-7
Венец 97 Б-4
Венеция 26/27 Г-5, 28 Г-6, 34/35 Г-8, 38/39 Б-3, 41 Г-3, 42/43 А-6, 45 Б-4
Венеция, ист. обл. 41 В-3, 45 А-4
Венжбник 40 В-5
Вензовец 87 В-2
Вензув 40 В-3
Вениаминова, вулк. 112/113 Д-21
Венло 36 А-7
Венозеро 84 А-1
Венсенн 36 (Б)
Венский лес 41 (Б)
Вента, р. 30/31 Г-11, 33 Г-6, 34/35 Б-10, 86 В-2
Вента-де-Карденья 44 В-3
Вентас-дель-Эспирито-Санто 44 (В)
Вентас-де-Сафаррайя 44 Г-3
Вентнор 32 Е-6, 36 А-3
Вентспилс 28 В-7, 30/31 Г-11, 33 Г-6, 34/35 Б-10, 76/77 Г-4, 86 В-2
Венцборк 40 Б-3
Венэри, оз. 26/27 В-5, 28 В-6, 30/31 Г-9, 33 Г-4, 34/35 Б-8
Венэрсборг 26/27 (Б), 30/31 Г-9, 33 Г-4, 34/35 Б-8
Венюковский 88/89 В-4
Веприк 91 В-2, 92/93 Б-8
Вепш, р. 40 В-6, 92/93 Б-2
Вера, р. 104 (Б)
Веравал 56/57 З-12, 58 Б-3
Вера-Крус 49 З-9, 62 З-11, 63 Д-4, 64/65 Ж-29, 66 В-4, 67 В-4
Верамин 55 Б-3
Верба 92/93 Б-3
Вербилки 88/89 Б-4
Вербинский 94 В-5
Верблюд, г. 103 (А)
Верблюжья, ст. 102 В-7
Вербовка 94 А-1
Вервье 36 А-6, 37 В-2
Вергара 36 Д-2, 44 А-4
Вердау 37 В-6
Верден 34/35 Г-7, 36 Б-6, 37 Г-2
Вердон, р. 36 Д-7
Веребск 90 В-4, 91 Б-2
Веребье 85 Б-5, 88/89 А-2
Веревкино 90 А-2
Веремейки 87 В 5
Верест 85 Б-3
Веретье 85 Б-4
Верецкий, пер. 92/93 В-2
Веречье 87 Б-5, 90 Б-2
Верещагино, *Краснояр. край* 76/77 В-10, 106 В-8, 110 Г-5
Верещагино, *Молотов. обл.* 96 Б-6, 98 В-2
Верея 88/89 В-4, 90 Б-5
Верия 46 Г-6, 48 А-3
Верклевка 92/93 Б-6
Веркирх 37 В-7, 40 В-2
Верково 88/89 А-7, 97 Л-3
Веркола 30/31 В-16, 95 В-6
Вернадовка 99 Б-2
Вернадовка, ст. 91 Б-6
Вериаму 30/31 Г-9, 33 Г-4
Вернберг 37 Г-6, 41 Б-3
Верней 36 Б-4
Вернон 32 Ж-7, 36 Б-4
Верона 28 Г-6, 34/35 Г-8, 38/39 Б-3, 41 Г-2, 42/43 А-6, 45 Б-3
Верра, р. 37 В-5
Версаль 28 Г-5, 34/35 Г-6, 36 Б-5
Верседж 108/109 Е-11
Вертах, р. 37 Г-5, 41 Б-2
Вертер, оз. 37 Д-7, 41 В-4, 46 А-2
Вертлинское 88/89 Е-3
Верхазовка 99 В-5, 102 А-8
Верхличи 90 В-2
Верхне-Авзян 98 Е-3, 100/101 Б-4
Верхне-Ангарск 72/73 Б-9, 76/77 Г-13, 110 Д-10, 111 Г-5, 114 Б-4
Верхне-Бакаинский 92/93 Д-9, 102 Г-2, 103 Б-1
Верхне-Бузиновка 102 Б-5
Верхне-Вартовское 106 В-6
Верхне-Веслянская база 96 А-5, 98 Б-1
Верхне-Вилюйск 110 Г-12, 111 В-7, 112 Г-5
Верхне-Днепровск 92/93 В-8
Верхнее 92/93 В-10, 94 Б-3
Верхнее, оз. 49 Д-10, 62 Д-12, 63 Б-5
Верхнее Аблязово 99 Б-4
Верхнее Бобровское 107 Г-2
Верхнее Волозеро 84 В-3
Верхнее Вол-озеро, оз. 84 В-3
Верхнее Жилино 107 Г-2
Верхнее Мошево 98 В-3
Верхнее Нильдино 95 В-9, 106 В-3
Верхнее Ондом-озеро, оз. 83 Б-9
Верхнее Сеченево 107 А-2
Верхнее Суворово 110 Д-8, 114 Б-2
Верхнее Тамбовское 115 Д-3, 116 В-4
Верхнее Турово 91 В-4, 92/93 Б-10
Верхнее-Ямнинское 107 Д-3
Верхне-Ики 107 В-2
Верхне-Имбатское 76/77 В-10, 106 В-8, 110 Г-5
Верхне-Исетский пруд 98 (А)
Верхне-Колымск 64/65 Б-18, 76/77 В-17, 80/81 В-17, 111 Б-13, 115 Б-6
Верхне-Митякинский 94 Б-5
Верхне-Озерное 98 Ж-3, 100/101 Б-4
Верхне-Печерское 99 Б-5
Верхне-Свечников 94 Б-6
Верхне-Силезский басс., месторожд. 17 (А), 29 (Б) Б-5
Верхне-Спасское 91 Б-5
Верхне-Тарасовка 92/93 В-11, 102 Б-4
Верхне-Теплое 92/93 В-10, 94 Б-4, 102 Б-3
Верхнетокмак 92/93 Г-9
Верхне-Томское 107 Б-3
Верхне-Уральск 98 Е-4, 100/101 Б-4
Верхне-Усинское 110 Е-6
Верхне-Чирский 94 А-6
Верхне-Чугинка 94 Б-4
Верхне-Чусовские Городки 98 В-3
Верхне-Яркеево 96 Г-6, 98 Д-2
Верхние Кигн 98 Д-4, 100/101 А-4
Верхние Муллы 98 Г-3
Верхние Татышлы 98 Г-2
Верхний Алгаин 107 Г-5
Верхний Алым 110 Е-6
Верхний Арташат 104 В-3
Верхний Баксан 103 В-4, 104 А-2
Верхний Балыклей 102 Б-6
Верхний Баскунчак 56/57 В-7, 100/101 В-2, 102 Б-7
Верхний Бехтемир 107 Д-3
Верхний Бишкиян 94 А-1
Верхний Вялозерский 83 Б-7
Верхний Джанал, г. 103 (А)
Верхний Думный 107 Б-4
Верхний Дурмнинский леспромхоз 60/61 Б-15, 116 В-3
Верхний Идель 84 А-1
Верхний Ирмень 100/101 Б-9
Верхний Кайвал 107 Д-5
Верхний Карачан 91 В-5, 99 В-1
Верхний Катав 98 Д-4
Верхний Коурак 107 В-2
Верхний Курчум 100/101 В-10
Верхний Ландех 88/89 Б-7, 97 Б-3
Верхний Ломов 91 Б-6, 97 Г-3, 99 Б-2
Верхний Любаж 91 Б-2, 92/93 А-8
Верхний Мамон 91 В-5, 92/93 Б-11, 102 А-4
Верхний Нейвинский 98 Г-5
Верхний Реутец 90 Г-5, 91 В-3
Верхний Рогачик 92/93 Г-8
Верхний Селезень 107 Д-5
Верхний Соленый 94 В-5, 102 В-4, 103 А-3
Верхний Тагил 98 Г-4
Верхний Талин 104 Б-2
Верхний Таловский 103 Б-6
Верхний Ульхун 114 Г-4
Верхний Улягир 116 Б-2
Верхний Уртуй 114 Г-7, 116 В-1
Верхний Ускуч 107 Г-5
Верхний Услон 96 Г-3
Верхний Уфалей 76/77 Г-8, 98 Г-5, 100/101 А-5
Верхний Хомутец 94 Г-5
Верхний Чумыш 107 Г-4
Верхня, р. 86 Г-4, 87 Б-2
Верхняя Австрия 41 Б-3
Верхняя Ангара, р. 72/73 Б-9, 110 Д-10, 111 Г-5, 114 Б-4
Верхняя Балта 107 Б-1

Верхняя Белозерка 99 Б-5
Верхняя Бобровка 107 В-2
Верхняя Боровляника 107 Д-2
Верхняя бухта 62 (Б)
Верхняя Волманга 96 Б-2, 97 А-5
Верхняя Вольджа 106 Г-6
Верхняя Гвадиана, р. 44 В-4
Верхняя Гнилуша 91 В-5, 102 А-4
Верхняя Гоша 104 В-4
Верхняя Грайворонка 91 В-3
Верхняя Деревянная 83 Д-7
Верхняя Ерга, р. 96 А-1
Верхняя Камысла 107 В-3
Верхняя Камышенка 72/73 В-3, 100/101 Б 9, 106 Д-7
Верхняя Кинерка 107 Г-4
Верхняя Колыбелька 91 Б-4
Верхняя Курмоярская 102 В-5
Верхняя Лобва 98 В-5
Верхняя Лопья 96 А-6
Верхняя Маза 99 Б-4
Верхняя Макеевка 94 А-6
Верхняя Марушка 107 Д-3
Верхняя Орлянка 96 Д-4, 99 Б-6
Верхняя Пеша 95 Б-6
Верхняя Почитанка 107 А-4
Верхняя Пышма 98 Г-5
Верхняя Салда 98 В-5
Верхняя Синячиха 98 Г-5
Верхняя Сосна 91 Б-3
Верхняя Тайменка 107 Б-3
Верхняя Таймыра, р. 110 Б-7
Верхняя Тала 107 Г-5
Верхняя Тарасовка 94 Б-5
Верхняя Теберда 104 А-1
Верхняя Терсь, р. 107 В-6
Верхняя Тишанка 91 В-5, 92/93 Б-11, 102 А-4
Верхняя Тойда 91 В-5
Верхняя Тойма 30/31 В-15, 95 В-6
Верхняя Тунгуска, р. — см. Ангара, р.
Верхняя Тура 98 В-4
Верхняя Хава 91 В-4, 92/93 Б-10
Верхняя Чебула 107 А-5
Верхняя Черновка 99 Б-4
Верхняя Шубенка 107 Д-3
Верхняя Язьва 98 Б-3
Верхняя Яйва 98 В-3
Верховажье 95 В-5
Верховине 46 Б-2
Верховино 96 Б-1, 97 А-4
Верховичи 87 В-1
Верховцево 92/93 В-8
Верховье 30/31 Д-14, 88/89 Г-4, 91 Б-3
Верхозим 99 Б-4, 100/101 Б-2
Верхоленск 110 Е-9, 114 В-3
Верхолузье 96 Б-3
Верхопенье 91 В-3
Верхополье 90 В-4, 91 Б-2
Верхососенск 91 В-4
Верхотуровка 116 Г-4
Верхотурье 95 Г-9, 98 В-5, 106 Г-3
Верхоценье 91 Б-5
Верхошижемье 96 Б-3
Верхоянск 52/53 В-16, 64/65 Б-16, 74 (А) В-23, 76/77 В-15, 79 В-15, 80/81 В-15, 82 В-15, 111 Б-9, 112/113 В-7, 115 Б-2
Верхоянская 111 В-9
Верхоянский, хр. 52/53 В-15, 74 (А) В-23, 80/81 В-14, 111 Б-8, 112/113 В-6
Верхубянка 100/101 Б-9, 106 Д-7
Верчелли 34/35 Г-7, 38/39 Б-2, 45 Б-2
Вершина, *Запорож. обл.* 94 В-1
Вершина, *Свердл. обл.* 98 Б-6
Вершуличики 86 (В)
Верьер 36 (Б)
Весанто 83 Г-3
Веселая Гора 94 Б-4
Веселая Горка 116 Б-3
Веселая Грива 107 Д-5
Веселая Лопань 91 В-3
Веселиново 92/93 Г-6
Веселовка, *Новосиб. обл.* 100/101 Б-8
Веселовка, *Сталингр. обл.* 102 А-6
Весело-Вознесенка 94 В-3
Веселое, *Запорож. обл.* 92/93 Г-8
Веселое, *Тамб. обл.* 88/89 Г-6, 91 Б-5, 99 Б-1
Весело-Кирпичевка 94 Б-1
Веселые Терны 92/93 В-7
Веселый, *Ростов. обл.* 94 В-4
Веселый, *Ростов. обл.* 94 В-5, 102 В-4, 103 А-3
Веселый, *Ставроп. край* 103 (А)
Веселый, *Якут. АССР* 114 Б-7
Веселый Кут 95 В-7
Веселый Поселок 85 (А)
Веселый Яр 116 Д-3
Весея 87 В-3
Весите 86 В-4
Весите, р. 86 В-4
Веся-ярви, оз. 85 А-1
Вески 88/89 Д-1
Весляна 95 В-7
Весляна, р. 96 А-5, 98 Б-1
Веспрем 41 В-5
Вессельбурен 26/27 (В)
Вестен, оз. 26/27 (В)
Вестерботтен, пров. 33 Б-6
Вестер-Даль-эльв, р. 30/31 В-9, 34/35 А-8
Вестерланд 26/27 (Б), 33 Д-3, 37 А-4
Вестеролен, о-ва 26/27 Б-5, 28 Б-6, 30/31 Б-10, 33 Б-5, 76/77 В-3, 80/81 В-3
Вестерштеде 37 Б-3
Вестё 41 В-7, 46 А-5, 47 Б-1
Вестманнаэйяр, о. 30/31 В-2
Вестпорт 71 Е-8
Вестре-Акер 33 (Б)
Вест-фиорд, зал. 26/27 Б-5, 28 Б-6, 30/31 Б-9, 33 Б-4, 76/77 В-3, 80/81 В-3
Вестэрвик 30/31 Г-10, 33 Г-5, 34/35 Б-9
Вестэрос 30/31 Г-10, 33 Г-5, 34/35 Б-9
Весуль 34/35 Г-7, 36 В-7, 38/39 Б-2, 42/43 А-5
Весьегонск 30/31 Г-14, 84 (Б), 88/89 А-4, 95 Г-4
Ветар, о. 68/69 Ж-8, 70 Е-8, 71 Б-3
Ветка 87 В-5, 90 В-2
Ветлуга 96 В-1, 97 Б-4
Ветлуга, р. 26/27 В-8, 80/81 Г-6, 95 Г-6, 96 Б-2, 97 Б-4
Ветлужский 96 В-1, 97 Б-4
Ветово 47 Г-4
Ветрен 47 Г-3
Ветренка 87 В-5, 90 В-2
Ветрино 87 Б-4
Ветторе, г. 45 В-4
Веттэрн, оз. 26/27 В-5, 30/31 Г-9, 33 Г-4, 34/35 Б-8, 80/81 Г-3
Ветцлар 37 В-4
Ветчак 97 Б-4
Ветьма, р. 90 В-3
Вехер-де-ла-Фронтера 42/43 (А), 44 Г-3
Вехта 37 Б-4
Вецдрусты 86 В-4
Вецмуйжа 86 В-4
Вечеш 41 В-6
Вечя 86 В-3
Вешенская 91 Г-5, 99 Г-1, 102 Б-4
Вешкайма 96 Г-2, 97 В-5, 99 А-4
Вёкшё 30/31 Г-9, 33 Г-4, 34/35 Б-8
Вёрёй, о. 33 Б-4
Вжесня 40 Б-3
Взморье — см. Гросс-Хайдекруг
Виалар 44 Д-6
Виана-дель-Больо 44 А-2
Виана-ду-Каштелу 34/35 Д-4, 44 Б-1
Виар, р. 44 Г-3
Виареджо 45 В-3
Виахту 116 В-5
Вибо-Валентия 45 Д-6, 46 Д-3
Виборг 26/27 (Б), 33 Г-3
Виверо 44 А-2
Виви, *Греция* 48 А-2
Виви, *Краснояр. край* 110 Г-7
Вивия, р. 80/81 В-11, 106 Б-10, 110 В-7
Виви-Рано 70 Д-7
Вига, р. 88/89 А-7, 97 А-3
Вигала 86 Б-4
Виго 28 Г-4, 34/35 Д-4, 42/43 Б-2, 44 А-1
Виделе, ст. 47 В-3
Виденбрюк 37 В-4
Виджевано 45 Б-2
Видзишки 86 Г-4
Видзы 86 Г-5, 87 Б-3
Видзь-Ю., р. 96 А-4
Видин 34/35 Д-10, 38/39 В-5, 46 Б-6, 47 Г-2
Видляца 83 Д-6, 85 А-5
Видогощь 88/89 Д-2
Видомля 40 Б-6 87 В-1
Виекшняй 86 В-3
Вижай 98 Б-3
Вижайны 87 Б-1
Вижас 95 Б-6
Вижуны 86 Г-4
Визагапатам 56/57 И-14, 58 В-4, 60/61 З-4, 65/66 Ж-11, 68/69 Д-4
Виздишки 87 Б-2
Визе, о. 52/53 Б-10, 74 (А) Б-29, 76/77 Б-9, 80/81 Б-9
Визельбург 41 Б-4
Визельштейн, г. 37 В-6, 40 В-1, 41 А-3
Визеу 34/35 Д-4, 44 Б-2
Визианаграм 56/57 И-14, 58 В-4, 60/61 З-4
Визиль 36 Г-6
Визим, р. 98 А-6
Визинга 95 В-7, 96 А-4
Визяру 47 В-4, 92/93 Д-4
Визлох 37 Г-4
Вийербанн 36 Г-6
Вийтасари 83 Г-2
Вийциямс 86 В-4
Вик-де-Бигор 36 Д-4, 44 А-6
Викна, о-ва 30/31 В-9, 33 В-4
Виксберг 63 В-4
Виктории, о. 49 Б-8, 62 Б-9, 64/65 А-28, 74 (А) Б-12
Виктория, *Бирма* 58 В-5, 70 Б-2
Виктория, *Браз.* 49 М-14, 67 Ж-9
Виктория, *Гонконг* 52/53 Ж-14, 60/61 Ж-10, 64/65 Е-14, 68/69 Г-7
Виктория, *Канада* 62 Д-8, 63 Б-1
Виктория, вдп. 50 З-6
Виктория, г. 56/57 З-16, 58 Б-5, 60/61 Ж-6
Виктория, оз. 50 Ж-7, 51 Ж-7
Виктория, о. 64/65 И-22
Виктория, о. 76/77 А-5
Виктория, р. 71 В-4
Виктория, шт. 71 Д-5
Виктория, Большая, пустыня — см. Большая пустыня Виктория
Викторовка, *Кокчет. обл.* 100/101 Б-6
Викторовка, *Куст. обл.* 98 Е-6, 100/101 Б-5
Викторовский 106 В-9, 110 Г-6
Викулова, м. 95 (Б)
Викулово 100/101 А-7, 106 Г-5
Вила-Висоза 44 В-2
Вила-Нова-де-Гая 44 Б-1
Вилансе 36 В-4
Вилань 41 Г-6
Вила-Реал 34/35 Д-4, 44 Б-2
Вила-Реаль-де-Санту-Антонио 44 Г-2
Вила-Франка-де-Шира 44 В-1
Вилворде 36 А-6
Виледь, р. 95 В-6, 96 А-2
Вилейка 87 Б-3
Вилейка, р. 86 (В)
Вилен, р. 36 В-3
Вилига 112/113 Г-12, 115 В-7
Вилия, р. 30/31 Г-11, 34/35 В-11, 86 Г-4, 87 Б-2
Вилкавишкис 40 А-6, 86 Г-3, 87 Б-1
Вилково 47 В-5, 92/93 Д-5
Виллафранка 41 Г-2, 45 Б-3
Виллемстад 67 В-7
Виллингем 37 Г-4
Виллия 48 Б-3
Виллячидро 45 Д-2
Вилувэре 86 Б-4
Вильва 98 В-4
Вильгельмсгафен 28 В-5, 30/31 Д-8, 33 Д-3, 34/35 В-7, 37 Б-3
Вильгорт, *Коми АССР* 95 В-7
Вильгорт, *Молотов. обл.* 98 Б-3
Вильдбад 37 Г-4
Вильдзее 37 Д-4
Вильена 44 В-5
Вильжюиф 36 (Б)
Вильзедер, г. 37 Б-4
Вилькицкого, м. 95 (Б)
Вилькицкого, о. 110 Б-3
Вилькицкого, о. 111 (А), 112/113 А-11
Вилько-ярви, оз. 84 А-1
Вильнев 36 Г-4
Вильнев Сен-Ж. 36 (Б)
Вильнюс 26/27 В-6, 28 В-7, 30/31 Д-12, 34/35 В-11, 40 А-7, 49 Г-21, 76/77 Г-4, 80/81 Г-4, 86 Г-4, 87 Б-2
Вильора 44 В-5
Вильсанди-лайд, о. 86 Б-2
Вильсон, м. 64/65 М-17, 71 Д-5
Вильстер 26/27 (В)
Вильфранш, *Фр.* 36 В-6
Вильфранш, *Фр.* 36 Г-5
Вильхельмино 33 В-5
Вильц 37 Г-2
Вильшанка 92/93 Б-6
Вилья-Алусемас 44 Д-4
Вильяблино 44 А-2
Вильяргосия 34/35 Д-4, 42/43 Б-2, 44 А-1
Вильяда 44 А-3
Вильядиэго 44 А-3
Вильяканьас 44 В-4
Вильялон-де-Кампос 44 А-3
Вилья Мария 67 З-7
Вильямса, м. 74 (Б) В-26
Вильянди 85 Б-1, 86 Б-4
Вильянуэва-де-Кордова 44 В-3
Вильянуэва-де-ла-Серена 44 В-3
Вильянуэва-дель-Фресно 44 В-2
Вильянуэва-и-Гельтру 36 Е-4, 44 Б-6
Вильяодрид 44 А-2
Вильяр-дель-Сальс 44 Б-5
Вильярика 67 Ж-8
Вильяркайо 36 Д-2, 44 А-4
Вильярреаль 44 В-5
Вильярробледо 44 В-4
Вилья-Сиснерос 17 В-9, 20 В-9, 49 Ж-17, 50 Г-2, 51 Г-2
Вильяфранка-де-Лос-Баррос 44 В-2
Вилья-Эрмоса 63 Д-4
Вилюй, р. 52/53 В-15, 64/65 Б-14, 74 (А) В-24, 76/77 В-14, 79 В-13, 80/81 В-14, 82 В-13, 110 Г-11, 111 В-6, 112/113 Г-5
Вилюйск 52/53 В-15, 64/65 Б-15, 74 (А) В-24, 76/77 В-14, 79 В-14, 80/81 В-14, 110 Г-12, 111 В-7, 112/113 Г-5
Вилюйские горы 110 В-10, 111 Б-5
Вилючан 111 В-6
Вилючинская сопка, вулк. 115 Д-7
Виля 88/89 В-7, 97 В-3
Виляка 85 В-2, 86 В-5
Виляны 86 В-5
Вимиансо 44 А-1
Вимперк 37 Г-6, 41 Б-3
Винарос 36 Е-4, 44 Б-6
Винга 41 В-7, 47 Б-1
Виндава — см. Вентспилс
Виндия, хр. 56/57 З-14, 58 Б-4
Виндрей 97 В-3, 99 А-2
Виндхук 49 М-20, 50 И-5, 51 И-5
Винер-Нойштадт 34/35 Г-9, 38/39 Б-4, 41 В-5
Винковци 46 Б-4
Виннипег 49 Г-9, 62 Д-11, 63 А-4
Виннипег, оз. 49 Г-9, 62 Г-11, 63 А-4
Винница 28 Г-7, 29 (А) В-6, 34/35 Г-11, 38/39 Б-6, 76/77 Д-4, 92/93 В-5
Винницкая область 92/93 В-5
Виноградная, ст. 103 (А)
Виноградное, *Сев.-Осет. АССР* 103 В-5, 104 А-3
Виноградное, *Херсон. обл.* 92/93 Г-7
Винсады 103 (А)
Винсенэ 63 В-5
Винсхотен 37 Б-3
Винтертюр 34/35 Г-7, 37 Д-4, 38/39 Б-2, 45 А-2
Винци 46 Г-5
Вины 85 Б-5, 88/89 А-2
Винь 58 В-6, 68/69 Д-6
Виньайш 44 Б-2
Виньковцы 92/93 В-4
Вир 36 Б-3
Вираншехир 54 Б-4
Вирбалис 40 А-6, 86 Г-3, 87 Б-1
Виргиния, шт. 63 В-6
Виргинские, о-ва 67 В-7
Вирма 84 А-3
Вирма, р. 84 А-3
Вировитица 34/35 Г-9, 38/39 Б-4, 41 Г-5, 46 Б-3
Виройоки 85 А-2
Виртанниеми 33 Б-7, 83 А-4
Виртон 36 Б-6
Виртсу 33 Г-6, 86 Б-3
Виру-Роэла 85 Б-2, 86 Б-5
Виры 91 В-2, 92/93 Б-8
Вис 45 В-6, 46 В-3
Вис, о. 45 В-6, 46 В-3
Висаяи, море 70 Б-7
Висбаден 34/35 В-7, 37 В-4
Висбю 30/31 Г-10, 33 Г-5, 34/35 Б-9
Висим, *Молотов. обл.* 98 В-3
Висим, *Свердл. обл.* 98 Г-4
Висимо-Уткинск 98 Г-4
Виска, Большая — см. Большая Виска
Виска, Малая — см. Малая Виска
Висквтки 40 Б-5
Висконсин, шт. 63 Б-5
Висла, р. 26/27 В-5, 28 В-6, 29 (А) Б-6, 29 (Б) Б-6, 34/35 В-10, 38/39 А-5, 40 В-5, 41 А-7, 49 Г-20, 50 А-5, 51 А-6, 52/53 Г-4, 76/77 Г-3, 80/81 Г-3, 84 (А), 92/93 Б-1
Вислок, р. 40 Г-5, 41 А-8, 92/93 Б-2
Вислока, р. 40 Г-5, 41 Б-7
Вислый 94 В-6
Висмар 33 Д-4, 37 Б-5
Високо 46 В-4
Височани 41 (А)
Вистерничен 92/93 (А)
Вистрица, р. 42/43 Б-8, 46 Г-5, 48 А-2
Вит, р. 47 Г-3
Витебск 28 В-8, 29 (А) Б-7, 30/31 Г-13, 34/35 Б-12, 76/77 Г-5, 87 Б-5, 90 Б-2
Витенево 88/89 Е-5
Витербо 34/35 Д-8, 38/39 В-3, 42/43 Б-6, 45 В-4
Витигудино 44 Б-2
Вити-Леву, о. 71 В-8
Витим 72/73 Б-9, 76/77 Г-13, 79 Г-13, 80/81 Г-13, 110 Д-10, 111 Г-5, 114 Б-4
Витим, р. 52/53 Г-14, 60/61 А-10, 64/65 В-14, 68/69 А-7, 72/73 Б-9, 76/77 Г-13, 79 Г-13, 80/81 Г-13, 110 Д-10, 111 Г-5, 114 В-5
Витимское плоскогорье 72/73 В-9, 80/81 Г-13, 110 Е-10, 114 В-4
Витняца 40 Б-2
Витория 34/35 Д-5, 36 Д-2, 42/43 Б-3, 44 А-4
Витре 36 Б-3
Витри 36 (Б)
Витри-ле-Франсуа 36 Б-6
Виттаньи 33 Б-6
Виттен, оз. 26/27 (В)
Виттенберг 37 В-6, 40 В-1, 41 А-3
Виттенберге 34/35 В-8, 37 Б-5
Виттинген 37 Б-5
Виттинфосс 26/27 (Б)
Виттлих 36 Б-7, 37 Г-3
Витторио 37 Е-6, 41 Г-3, 45 Б-4
Витторноза 42/43 (В)
Виттшток 37 Б-6, 40 Б-1
Витязевка 92/93 В-6
Витязя, прол. 71 Б-5
Вихарево 96 В-4
Вихберг, г. 37 Г-7, 41 Б-4
Вихтсе 86 Б-5
Вицворт 26/27 (В)
Вич 36 Е-5, 44 Б-7
Вича, р. 47 Д-3
Вичаны 83 В-6
Виченца 41 Г-2, 45 Б-3
Вичка 84 В-2
Вичуга 88/89 Б-6, 97 Б-2
Вишеград 46 В-4
Вишенки 99 Б-5
Вишера, Большая — см. Большая Вишера
Вишера, Малая — см. Малая Вишера
Вишера, р. 95 В-8, 98 Б-3
Вишни 28 Г-5, 34/35 Г-6, 36 В-5, 38/39 Б-1
Вишкиль 96 Б-3
Вишневец 92/93 В-3
Вишневка 100/101 Б-7
Вишнево 87 Б-3
Вишнице 40 В-6, 87 Г-1, 92/93 Б-2
Виштынец 86 Г-3, 87 Б-1
Вкра, р. 40 Б-5
Владивосток 52/53 Д-16, 59 Б-3, 60/61 В-14, 64/65 Г-16, 68/69 Б-9, 72/73 Д-13, 76/77 Д-15, 79 Д-15, 80/81 Д-15, 82 Д-15, 116 Д-2
Владимир 28 В-9, 30/31 Г-15, 76/77 Г-6, 84 (Б), 88/89 Б-6, 97 Б-2
Владимир-Волынский 34/35 В-10, 40 В-7, 92/93 Б-3
Владимирец 87 Г-3, 92/93 Б-4
Владимиро-Александровское 116 Д-3
Владимировац 46 Б-5
Владимировка, *Аз. ССР* 104 В-5
Владимировка, *Астрах. обл.* 102 Б-7
Владимировка, *Кемер. обл.* 107 Б-6
Владимировка, *Никол. обл.* 92/93 Г-7
Владимировка, *Новосиб. обл.* 107 В-1
Владимировка, *Ставроп. край* 103 Б-5
Владимировка, *Сталин. обл.* 94 В-2
Владимировский 98 Е-7, 100/101 Б-5
Владимирская 94 В-5, 102 В-4
Владимирская область 97 Б-2
Владимирское, *Горьк. обл.* 97 Б-4
Владимирское, *Смол. обл.* 87 Б-6, 88/89 В-2, 90 Б-3
Владиславовка 92/93 Д-8
Владички-Хан 46 В-6
Влад-Цепеш 47 В-4
Владычное 88/89 А-5, 97 А-1
Власеница 46 Б-4
Власково 107 Б-3
Власовка 92/93 Г-11, 94 В-5, 102 В-4
Власово-Мутня 88/89 Д-2
Влашим 41 Б-4
Влень 40 В-2
Влиланд, о. 37 Б-2
Влодава 40 В-6, 87 Г-1, 92/93 Б-2
Влохя 40 (А)
Влоцлавек 34/35 В-9, 40 Б-4
Влощова 40 В-4, 41 А-6
Влтава, р. 34/35 Г-8, 37 Г-7, 41 Б-4
Внепорис 41 (А)
Вновь Поставленный 96 Б-2, 97 А-5
Внутренняя Монголия, ист. обл. 60/61 В-9
Вобольники 86 Г-4, 87 Б-2
Вовони, о. 70 Д-7
Вогезы, горы 26/27 Г-4, 34/35 Г-7, 36 Б-7, 38/39 Б-2
Вогера 45 Б-2
Воглуша, р. 88/89 Е-4
Водакле 86 Г-4
Водаци-Шань, г. 60/61 А-12, 72/73 В-11, 80/81 Г-14, 114 В-6
Водзимонье 96 В-4
Водла, р. 83 Д-8, 95 В-4
Водл-озеро, оз. 30/31 В-14, 83 Г-8, 84 (Б), 95 В-4
Водняны 37 Г-7, 41 Б-4
Водоватово 97 В-3
Водопадский 103 (А)
Водопьяново 91 Б-4
Водораздельный, Большой, хр. 71 Г-5
Воеводина, ист. обл. 41 Г-6, 46 Б-4, 47 В-1
Воеводское 107 Д-3
им. Военсовета СКВО, клх. 94 Г-6
Воеполь, оз. 84 А-2
Вожаель 95 В-7
Вожгалы 96 Б-4
Вожгора 95 В-6
Вождовац 46 (А)
Вождь Пролетариата 88/89 В-5
Воже, оз. 30/31 В-14, 84 (Б), 95 В-4
Вожега 95 В-5
Вожерово 97 А-4
Вожма 83 Г-7
Вожмогора 84 Б-3
Возвышенко 100/101 Б-7
Воздвиженское, *Горьк. обл.* 96 В-1, 97 Б-4
Воздвиженское, *Ставроп. край* 102 Г-5, 103 Б-4
Вознесения, о. 17 Д-9, 20 Д-9, 49 К-17, 50 Ж-2, 51 Ж-2
Вознесенка, *Акм. обл.* 100/101 Б-7, 106 Д-5
Вознесенка, *Кемер. обл.* 107 А-3
Вознесенка, *Павлодар. обл.* 100/101 Б-8
Вознесенка, *Сарат. обл.* 99 В-4
Вознесеновка 116 В-2
Вознесенск 34/35 Г-12, 38/39 Б-7, 92/93 Г-6
Вознесенская, *Краснодар. край* 103 Б-3
Вознесенская, *Сев.-Осет. АССР* 103 В-5
Вознесенское, *Горьк. обл.* 88/89 В-7, 97 В-3, 99 А-2
Вознесенское, *Ставроп. край* 103 Б-4
Вознесенское, *Хабар. край* 115 Д-3, 116 В-4
Вознесенье 30/31 В-14, 83 Д-7, 84 (Б), 85 А-6, 95 В-4
Возрождения, о. 100/101 В-4, 108/109 Б-5
Воинга 83 В-6, 84 А-1
Воинка 92/93 Д-7
Воиусса, р. 46 Г-4, 48 А-1
Воицкое, оз. 84 Б-2
Войбокало, ст. 85 Б-4
Войвис, оз. 48 Б-3
Войвонец, р. 84 Б-1
Войкка 85 А-2
Войнилов 92/93 В-3
Войница 83 В-5
Войнич 46 Б-2
Войславице 40 В-6, 92/93 Б-2
Войтовцы 92/93 В-4
Войтсберг 29 (Б) В-5, 41 В-4
Вокнаволок 83 В-5
Вокома 50 Е-6, 51 Е-6
Вокшозеро 83 В-6
Вокэньхэ, р. 116 Г-2
Волая 90 Б-4
Волга 88/89 Б-5
Волга, р. 26/27 Г-8, 28 В-9, 30/31 Г-14, 50 Б-8, 51 Б-8, 52/53 Д-7, 76/77 Г-6, 80/81 Д-6, 88/89 Б-4, 90 А-4, 96 В-2, 97 Б-3, 99 Б-5, 100/101 Б-2, 102 А-6
Волго, оз. 88/89 Б-2, 90 А-3
Волди 85 Б-2, 86 Б-5
Волжск 96 Г-3
Волжское вдхр. 88/89 Б-4
Волняне 48 В-2
Волисос 48 Б-4
Волкано, о. 64/65 Е-19, 68/69 Г-11
Волкано, о-ва 52/53 Ж-17, 64/65 Е-17, 68/69 Г-10
Волковинцы 92/93 В-4
Волковичи 87 В-5
Волково 90 В-4, 91 Б-2
Волковыск 34/35 В-10, 40 Б-7, 87 В-2
Волкодавово 94 А-4
Волконское 90 В-4, 91 Б-2
Волма, *Баранов. обл.* 87 В-3
Волма, *Минск. обл.* 87 В-3
Волманга, р. 96 Б-2, 97 А-5
Волна 84 Б-1
Волноваха 38/39 Б-8, 92/93 Г-9, 94 В-2, 102 В-2
Волово, *Курск. обл.* 91 Б-3, 92/93 А-9
Волово, *Тульск. обл.* 30/31 Д-14, 88/89 Г-4, 91 Б-3
Вологда 26/27 В-7, 28 В-8, 29 (А) Б-7, 30/31 Г-14, 52/53 Г-6, 74 (А) Г-33, 76/77 Г-5, 80/81 Г-5, 84 (Б), 95 Г-4, 97 А-1
Вологда, р. 97 А-1
Вологодская область 83 Д-8, 85 А-7, 88/89 А-4, 96 Б-1, 97 А-3
Володарск 94 Б-4
Володарское, *Кокчет. обл.* 100/101 Б-6, 106 Д-4
Володарское, *Сталин. обл.* 92/93 Г-9, 94 В-2, 103 А-1
Володары 97 Б-3
Володская 83 Г-10, 95 В-5
Воложин 87 Б-3
Вол-озеро, оз. 84 В-2
Волоки 87 Б-4
Волоколамск 30/31 Г-14, 88/89 Б-3, 90 А-4
Волокономка 91 В-3, 92/93 Б-9
Волома, р. 83 Г-6
Воломин 40 Б-5
Волонга 95 Б-6
Волонтировка 47 Б-5, 92/93 Г-5
Волос 28 Д-7, 38/39 Г-5, 42/43 В-8, 48 Б-3, 56/57 Д-2
Волосняца, р. 96 Б-5
Волосовичи, *Витебск. обл.* 87 Б-4, 90 Б-1
Волосовичи, *Гомельск. обл.* 87 В-5
Волосово, *Лен. обл.* 85 Б-3
Волосово, *Моск. обл.* 88/89 Д-5
Волот 85 В-4
Волочаевка 115 Е-2

Волочаевка, 2-я 116 В-3
Волочанка 76/77 Б-11, 106 А-9, 110 Б-6, 111 А-1
Волочиск 92/93 В-4
Волошино, *Ростов. обл.* 92/93 В-10, 94 Б-4, 102 Б-3
Волошино, *Ростов. обл.* 94 В-4
Волошово 85 Б-3
Волув 40 В-3
Волхов 28 В-8, 30/31 Г-13, 76/77 Г-5, 83 Е-6, 84 (Б), 85 Б-5, 95 Г-3
Волхов, р. 26/27 В-7, 29 (А) Б-7, 30/31 Г-13, 34/35 Б-12, 80/81 Г-5, 83 Е-6, 84 (Б), 85 Б-5, 95 Г-3
Волховицы 88/89 А-4
Волхов Яр 91 Г-3, 92/93 В-9
Волчанск 91 В-3, 92/93 Б-9
Волчеяровка 94 Б-3
Волчий Враг 91 Б-6, 99 Б-2
Волчий Нос, м. 85 А-5
Волчин 87 В-1
Волчинский 94 Б-5
Волчиха, *Алт. край* 100/101 Б-9, 106 Д-7
Волчиха, *Горьк. обл.* 97 В-3
Волчки 91 Б-5
Волчьи-тундры, г. 83 А-6
Волчья, р. 91 В-3
Волчья, р. 92/93 В-9, 94 Б-1
Волынка 97 В-1
Волыно-Подольская возвышенность 26/27 Г-6, 34/35 Г-11, 38/39 Б-6, 80/81 Д-4
Волынская область 76/77 Г-4, 92/93 Б-3
Волынцы, *Горьк. обл.* 97 Б-4
Волынцы, *Полоцк. обл.* 87 Б-4
Волынь 37 Б-7, 40 Б-2
Вольгаст 37 А-6, 40 А-1
Вольдино 95 В-7, 98 А-2
Вольковице 40 В-3
Вольна 87 В-3
Вольная Горка 85 Б-4
Вольное 102 В-7
Вольнцах 37 Г-5, 41 Б-2
Вольный, о. 85 (А)
Вольск 56/57 Б-7, 76/77 Г-6, 79 Г-6, 99 Б-4, 100/101 Б-2
Вольское 100/101 Б-7
Вольта, р. 50 Е-3, 51 Е-4
Вольтерра 45 В-3
Вольтурно 45 Г-5
Вольфенбюттель 37 Б-5
Вольфоратсхаузен 37 Д-5
Вольфрам 100/101 В-8
Вольфсберг 41 В-4, 46 А-2
Вольштын 40 Б-3
Волья, р. 95 В-9
Воля 40 (А)
Вонгровец 40 Б-3
Вонда 95 Б-7
Вонница 48 Б-2
Вонозеро 83 Д-7, 85 А-6
Вонь, р. 87 Б-6, 88/89 В-2, 90 Б-3
Ворга 87 В-6, 90 В-3
Воргль 37 Д-6, 41 В-3
Воргол 90 Г-3, 91 В-1, 92/93 Б-7
Воренжи 84 Б-3
Ворзель 92/93 Б-6
Воркута 49 В-25, 52/53 В-9, 74 (А) В-30, 76/77 В-8, 79 В-8, 82 В-8, 95 Б-9, 106 Б-3
Воркута, месторожд. 17 А-13
Ворме 36 Б-8, 37 Г-4
Вормси, о. 86 Б-3
Ворни 86 Г-3
Воробейня 90 В-3, 91 Б-1
Воробьевка 91 В-5, 92/93 Б-11, 102 А-4
Воробьево, *Иркут. обл.* 110 Д-8, 114 Б-2
Воробьево, *Новосиб. обл.* 100/101 А-8
Воробьево, *Смол. обл.* 88/89 В-3, 90 Б-4
Воробьи 96 В-4
им. Воровского 88/89 В-6, 97 В-2
Воровсколесская 103 Б-4
Ворогово 106 В-8, 110 Г-5
Ворожба 91 В-2, 92/93 Б-8
Ворожейка 106 Г-9
Ворона, р. 91 Б-6, 99 Б-2
Воронеж, *Воронеж. обл.* 20 Б-11, 26/27 В-7, 28 В-8, 51 А-7, 52/53 Г-6, 74 (А) Г-33, 76/77 Г-5, 79 Г-5, 80/81 Г-5, 82 Г-5, 91 В-4, 92/93 Б-10
Воронеж, *Сумск. обл.* 91 В-1, 92/93 Б-7
Воронеж, р. 88/89 Г-5, 91 Б-4, 92/93 А-10
Воронежская область 92/93 Б-10, 99 В-1, 102 А-4
Воронеч 87 Б-4, 90 Б-1
Воронина, м. 95 (Б)
Воронино, *Волог. обл.* 96 Б-1, 97 А-4
Воронино, *Моск. обл.* 88/89 Е-3
Воронино, *Свердл. обл.* 98 Г-4
Вороницкий Погост 83 А-7
Воронков 92/93 Б-6
Воронов, м. 85 А-5
Вороновица 92/93 В-5
Вороново, *Гродн. обл.* 86 Г-4, 87 Б-2
Вороново, *Лен. обл.* 85 Б-4
Вороново, *Моск. обл.* 88/89 Е-5
Вороново, *Томск. обл.* 100/101 А-9, 107 А-1
Воронок 87 В-6, 90 В-3
Воронская 83 В-6
Воронцовка, *Воронеж. обл.* 91 В-5, 92/93 Б-11
Воронцовка, *Семипал. обл.* 100/101 В-9
Воронцово, *Калуж. обл.* 90 Б-3
Воронцово, *Псков. обл.* 85 В-3, 90 А-1
Воронцово, *Смол. обл.* 87 Б-6, 90 Б-3
Воронцово-Александровское 103 Б-4
Воронье 88/89 А-7, 97 А-3
Воронье, оз. 84 А-1
Воронья, р. 30/31 Б-14, 33 Б-9, 83 А-7, 95 Б-4
Воропаево, ст. 86 Г-5, 87 Б-3
Воротынец 96 В-1, 97 Б-4
Воротынск 88/89 В-4, 90 Б-5
Ворохта 92/93 В-3
Ворошилов, *Приморск. край* 59 Б-3, 60/61 В-14, 68/69 Б-9, 72/73 Д-13, 76/77 Д-15, 82 Д-15, 116 Д-2
Ворошилов, *Самарканд. обл.* 108/109 Г-9
Ворошилова 94 Б-2
им. Ворошилова, *Кзыл.-Орд. обл.* 100/101 В-5, 108/109 Б-6
им. Ворошилова, *Тянь-Шаньск. обл.* 108/109 Г-14
Ворошиловабад 108/109 Е-10
Ворошиловград 38/39 Б-8, 56/57 В-5, 76/77 Д-5, 92/93 В-10, 94 Б-4, 102 Б-3
Ворошиловградская область 92/93 В-10, 94 Б-4
Ворошиловка 94 В-1
Ворошилово 99 В-4
Ворошиловск 38/39 Б-8, 92/93 В-10, 94 Б-3
Ворошиловское 108/109 (Г)
Ворскла, р. 91 Г-2, 92/93 В-8
Ворсма 97 В-3
Ворух 108/109 Д-11
Ворчестер 32 Д-5
Воси 70 Д-8
Восковице 40 Г-3, 41 Б-5
Воскопоя 46 Г-5, 48 А-2
Воскресенка, *Алт. край* 107 Г-3
Воскресенка, *Кемер. обл.* 107 Б-4
Воскресенка, *Куст. обл.* 98 Е-7, 100/101 Б-6, 106 Д-4
Воскресенск 30/31 Г-14, 88/89 В-5
Воскресенская Слобода 92/93 (Б)
Воскресенский 114 Б-5
Воскресенское, *Астрахан. обл.* 102 Г-7, 103 Б-6
Воскресенское, *Башк. АССР* 98 Е-3, 100/101 Б-4
Воскресенское, *Волог. обл.* 88/89 А-5
Воскресенское, *Волог. обл.* 95 Г-4
Воскресенское, *Горьк. обл.* 96 В-1, 97 Б-4
Воскресенское, *Иван. обл.* 88/89 Б-6, 97 Б-2
Воскресенское, *Лен. обл.* 85 Б-4
Воскресенское, *Рязан. обл.* 88/89 Г-5, 91 Б-4
Воскресенское, *Сарат. обл.* 99 В-4
Воскресенское, *Тульск. обл.* 88/89 В-4, 91 А-3
Восмус 83 А-6
Восс 33 В-3
Восток, о. 64/65 К-23
Восточная гавань 42/43 (Г)
Восточная Лица 83 А-8, 95 Б-4
Восточная Сьерра-Мадре, хр. 63 Г-3
Восточно-Европейская равнина 26/27 В-8, 52/53 Г-7, 80/81 Г-6
Восточно-Казахстанская область 76/77 Д-10, 100/101 В-9
Восточно-Китайское море 52/53 Ж-15, 59 Г-2, 60/61 Е-12, 64/65 Е-15, 68/69 Г-8, 72/73 Ж-12
Восточно-Корейский залив 59 В-2, 72/73 Е-12, 80/81 Е-14
Восточно-Понтийские горы 104 Б-1, 105 В-2
Восточно-Сибирское море 52/53 Б-19, 64/65 А-19, 74 (А) Б-20, 76/77 Б-18, 79 Б-18, 80/81 Б-18, 82 Б-16, 111 А-13, 112/113 Б-13, 115 А-7
Восточно-Фризские, о-ва 37 Б-3
Восточной Индии, агент. 58 Б-4
Восточные Бескиды, горы 40 Г-5, 41 Б-7
Восточные Гаты, горы 52/53 Э-10, 58 В-3, 68/69 Д-3
Восточные Саяны, горы 56/57 Б-17, 60/61 А-7, 72/73 В-6, 80/81 Г-11, 110 Е-7, 114 В-1
Восточный, м. 71 Д-8
Восточный, хр. 116 В-5
Восточный Кваркен, прол. 30/31 В-11, 33 В-6
Восточный Маныч, р. 102 Г-6, 103 Б-5, 105 А-5
Вострое 95 В-5, 96 А-1
Восьмого (8-го) градуса, прол. 58 Г-3
им. Восьмого (8-го) Марта 100/101 В-8, 108/109 А-14
Восья 88/89 А-6, 95 Г-5, 97 А-2
Вотиновка 107 Б-3
Вотище 37 Г-7, 41 Б-4
Вотиэ, о-ва 64/65 Э-20, 68/69 Е-13
Воткинск 96 В-5, 98 Г-1
Вотлама, г. 99 Б-5
Вото, о-ва 68/69 Д-12
Воту 68/69 Ж-8, 70 Д-7
Вохма 95 Г-6, 96 Б-2, 97 А-5
Вохма, р. 96 Б-2, 97 А-5
Воя, р. 96 В-4
Воямполка 82 Г-17
Врабев 47 Г-3
Врангель, вулк. 112/113 Г-24
Врангеля, о. 17 А-19, 20 А-19, 52/53 Б-20, 62 Б-3, 64/65 А-21, 74 (А) Б-18, 76/77 Б-20, 79 Б-20, 80/81 Б-20, 82 Б-19, 112/113 Б-17, 115 (А)
Вранье 46 В-5, 47 Г-1
Вратно 46 А-3
Вратца 38/39 В-5, 47 Г-2
Врашац 34/35 Г-10, 38/39 Б-5, 42/43 А-8, 46 Б-5, 47 В-1
Врбас, р. 46 Б-3
Врбовско 46 Б-2
Врист 108/109 Е-11
Врицен 37 Б-7, 40 Б-2
Врлика 46 В-3
Вром 26/27 (В)
Вронки 40 Б-3
Врпольє 46 Б-4
Врточе 46 Б-3
Вруда 85 Б-3
Врутка 41 Б-6
Всеволодо-Благодатский 98 Б-5
Всеволодо-Вильва 98 В-3
Вселюб 87 В-2
Всетин 41 Б-5
Вскова 40 В-3
Всходы 90 Б-4
Второво 88/89 Б-6, 97 Б-2
Вторые Теребуны 91 Б-4, 92/93 А-10
Втузгородок 98 (А)
Вуарон 36 Г-6
Вудрофф, г. 71 Г-4
Вудуорд 63 В-4
Вузье 36 Б-6, 37 Г-2
Вуковар 46 Б-4
Вулверхамптон 32 Д-5
Вулич 32 (А)
Вулканешти 47 В-5, 92/93 Д-5
Вулкано, о. 38/39 Г-3, 45 Д-5, 46 Д-2
Вуокси, оз. 85 А-3
Вуокси, р. 30/31 В-12, 34/35 А-11, 85 А-3
Вуотсо 33 Б-7, 83 А-3
Вуппертальт 34/35 В-7, 37 В-3
Вурнары 96 Г-2, 97 В-5
Вурцен 37 В-6, 40 В-1
Вустер 63 Б-6
Вучитрн 46 В-5, 47 Г-1
Вчерайше 92/93 В-5
Вшели 85 Б-3
Выбоево 94 В-1
Выбор 85 В-3, 90 А-1
Выборг 28 Б-7, 30/31 В-12, 33 В-7, 34/35 А-11, 76/77 В-4, 83 Д-4, 84 (Б), 85 А-3, 95 В-2
Выг, р. 83 Г-7, 84 А-2
Выгода 92/93 В-2
Выг-озеро, оз. 26/27 Б-7, 28 Б-8, 30/31 В-13, 76/77 В-5, 80/81 В-5, 83 Г-7, 84 Б-2, 84 (Б), 95 В-3
Выгоничи 90 В-4, 91 Б-2
Выгоновское, оз. 87 В-2
Выгостров 84 А-2
Выгуровщина 92/93 (Б)
Выдрино 110 Д-7, 114 Б-1
Выдропужск 88/89 Б-3, 90 А-4
Выезжий Лог 110 Д-6
Выкса 79 Г-6, 88/89 В-7, 97 В-3
Вылок 92/93 В-2
Вымск 96 А-3
Вымь, р. 76/77 В-7, 95 В-7
Выныу 85 Б-2, 86 Б-5
Вынтья 106 В-4
Выползово, *Алт. край* 107 Г-1
Выползово, *Калин. обл.* 88/89 Б-2
Выра 85 Б-3
Вырбица 47 Г-4
Вырица 85 Б-4, 95 Г-3
Выртс-ярв, оз. 85 Б-2, 86 Б-5
Выру 85 В-2, 86 В-5
Вырыпаево 99 Б-3
Выселки 92/93 Д-10, 102 Г-3, 103 Б-2
Высокая, г. 112/113 Д-13
Высокая Гора 96 Г-3
Высоке-Мито 40 Г-3, 41 Б-5
Высокий, м. 112/113 Г-15
Высокий Атлас, хр. 26/27 Д-3
Высокий Тауэрн, хр. 37 Д-6, 41 В-3, 45 А-4
Высокиничи 88/89 В-4, 90 Б-5
Высоковск 88/89 Б-4, 88/89 Е-3, 90 А-5
Высокое, *Брест. обл.* 40 Б-6, 87 В-1
Высокое, *Великолук. обл.* 88/89 Б-2, 90 А-3
Высокое, *Калин. обл.* 88/89 Б-3, 90 А-4
Высокое Большое 91 В-3
Высокое плато шоттов 26/27 Д-3
Высоцк 87 Г-3, 92/93 Б-4
Высоцкое 85 В-3, 90 А-1
Высочаны 87 Б-5, 90 Б-2
Высу 85 Б-1, 86 Б-4
Высшая Дубечня 92/93 Б-6
Вытебеть, р. 91 Б-2
Вытегра 28 Б-8, 30/31 В-14, 76/77 В-5, 83 Д-8, 84 (Б), 85 А-7, 95 В-4
Вытегра, р. 83 Д-8, 84 (Б), 85 А-7
Выхма, *Эст. ССР* 85 Б-1, 86 Б-4
Выхма, *Эст. ССР* 86 Б-3
Вычегда, р. 26/27 Б-9, 76/77 В-6, 80/81 В-7, 88/89 (Б), 95 В-7, 96 А-2, 98 Б-1
Выша 88/89 Г-7, 91 Б-6, 97 Г-3, 99 Б-2
Выша, р. 88/89 Г-7, 91 Б-6, 97 Г-3, 99 Б-2
Вышелей 97 Г-4, 99 Б-3
Вышка 55 Б-3, 100/101 Д-3, 108/109 Д-3
Вышкув 34/35 В-10, 40 Б-5
Вышне-Долгое 91 Б-3, 92/93 А-9
Вышне-Ольшаное 91 Б-3
Вышний Волочек 30/31 Г-13, 84 (Б), 88/89 Б-3, 90 А-4
Вышогруд 40 Б-5
Вьедма 49 О-12, 64/65 Н-32, 67 И-7
Вьелья 34/35 Д-6, 36 Д-4, 44 А-6
Вьенн 34/35 Г-6, 36 Г-6, 38/39 Б-1, 42/43 А-4
Вьенн, р. 34/35 Г-6, 36 В-4, 42/43 А-4
Вьентьян 58 В-6, 68/69 Д-6
Вьерзон 34/35 Г-6, 36 В-5, 38/39 Б-1
Вьесте 38/39 В-4, 45 Г-6, 46 Г-3
Вэйнань 60/61 Д-9
Вэйнин 58 Б-6, 60/61 Е-8
Вэйси 60/61 Е-7
Вэйсянь 60/61 Г-11, 72/73 Е-10
Вэйхайвэй 59 В-1, 60/61 Г-12, 64/65 Д-15, 68/69 В-8, 72/73 Е-11
Вэйхэ, р. 60/61 Г-11, 72/73 Е-10
Вэйхэ, р. 60/61 Д-9, 72/73 Ж-8
Вэйчжоу 60/61 Е-11, 72/73 Э-10
Вэйшань, оз. 72/73 Ж-10
Вэйшахэ 59 Б-2, 60/61 В-13, 72/73 Д-12, 114 Д-7, 116 Г-2
Вэйюань 60/61 Г-8
Вэньдэн 59 В-1
Вэньчжоу 60/61 Е-12, 64/65 Е-15, 68/69 Г-8
Вэньшань 58 Б-6, 60/61 Ж-8
Вюрм, оз. 37 Д-5, 41 В-2
Вюртемберг 37 Г-4, 41 Б-1
Вюрцбург 28 Г-5, 34/35 Г-7, 37 Г-4
Вяжинский 94 А-6
Вяжище 85 Б-4
Вяземка 97 Г-3
Вяземский 60/61 Б-14, 115 Е-2, 116 Г-3
Вязники 88/89 Б-7, 97 Б-3
Вязовая 98 Д-4
Вязовка, *Горьк. обл.* 97 Б-3
Вязовка, *Горьк. обл.* 97 Б-5
Вязовка, *Сарат. обл.* 99 Б-4
Вязовка, *Сарат. обл.* 99 В-3
Вязовка, *Сталингр. обл.* 99 В-2, 102 А-5
Вязовое 91 В-3
Вязынь 87 Б-3
Вязьма 30/31 Г-13, 76/77 Г-5, 88/89 В-3, 90 Б-4
Вязьма, р. 87 Б-6, 88/89 В-2, 90 Б-3
Вязьмино 99 Б-3
Вяйкэ-Марья 85 Б-2, 86 Б-5
Вял-озеро, оз. 83 Б-7, 95 Б-4
Вяндра 85 Б-1, 86 Б-4
Вяняяс 33 В-5
Вяртсиля 30/31 В-13, 33 В-8, 34/35 А-12, 83 Г-5, 84 (Б)
Вятка, р. 26/27 В-9, 76/77 Г-6, 80/81 Г-7, 95 Г-7, 96 Б-4
Вятские Поляны 96 В-4
Вятское, *Хабар. край* 116 В-3
Вятское, *Яросл. обл.* 88/89 Б-6, 97 Б-2
Вяхякюрэ 33 В-6

Гаага 26/27 В-4, 28 В-5, 34/35 В-6, 37 Б-2, 49 Г-19
Гаале 34/35 В-8
Гаане 70 Д-8
Габарбах 108/109 Е-11
Габес 26/27 Д-5, 28 Д-6, 38/39 Д-3, 42/43 Г-6, 49 Е-20, 51 В-5, 52/53 Е-4
Габес, зал. 26/27 Д-5, 28 Д-6, 38/39 Д-3, 42/43 Г-6, 50 В-5, 52/53 Е-4
Габовская 95 В-7, 96 А-5, 98 Б-1
Габон 51 Ж-5
Габрово 38/39 В-6, 47 Г-3
Габсаи 59 Б-2
Габсельга 84 В-3
Гавайи, о. 64/65 Ж-23
Гавайские о-ва 64/65 Е-22
Гавайтен (нов. назв. Гаврилово) 86 Г-3
Гавана 49 Ж-10, 62 Ж-12, 63 Г-5, 64/65 Е-30, 66 Б-5, 67 Б-5
Гавдопула, о. 48 Г-3
Гавдос, о. 38/39 Д-5, 48 Г-4
Гавр 26/27 Г-3, 28 Г-5, 32 Ж-7, 34/35 Г-6, 36 Б-4, 49 Д-19
Гавра 104 Б-1
Гаври 85 В-2, 86 В-5
Гаврилова 85 В-3
Гавриловка, *Днепроп. обл.* 94 Б-1
Гавриловка, *Кемер. обл.* 107 Б-4
Гавриловка, *Сталин. обл.* 94 Б-2
Гавриловка, *Сумск. обл.* 92/93 Б-7
Гавриловка 2-я 91 Б-6, 99 Б-2
Гаврилово 83 А-7
Гаврилово — см. Гавайтен
Гаврилов Посад 88/89 Б-6, 97 Б-2
Гаврилов Ям 88/89 Б-5, 97 Б-1
Гаврово 85 В-4
Гав-Хаиэ, оз. 55 В-3
Гавырна 47 А-4, 92/93 В-4
Гавья, р. 86 Г-4
Гагино 97 В-4, 99 А-3
Гагры 103 В-3, 104 А-1, 105 Б-3
Гагры, Новые — см. Новые Гагры
Гаг-Шор 96 А-4
Гадамес 26/27 Д-4, 28 Д-5, 38/39 Д-2, 42/43 Г-5, 49 Е-19, 50 В-4, 51 В-4
Гаджиево 104 Б-5
Гади 41 Г-2
Гадиловичи 87 В-5, 90 В-2
Гадичево 87 В-5
Гадово 88/89 Д-5
Гадрут 104 В-4
Гадсден 63 В-5
Гадья 95 В-8, 98 Б-3
Гадяч 91 В-1, 92/93 Б-7
Газа 38/39 Д-7, 42/43 Г-10, 54 В-3
Газалкент 100/101 Г-6, 108/109 Г-10
Газаллер 48 В-6
Гази-Антеб 38/39 Г-8, 42/43 В-11, 54 Б-4, 56/57 Д-5
Газимур, р. 72/73 В-10, 114 В-5
Газимурский Завод 114 В-5
Газни 55 В-6, 56/57 Е-11, 58 А-2
Гаити, о. 49 Э-11, 62 Э-13, 63 Д-6, 64/65 Ж-31, 66 В-7, 67 В-7
Гаити, респ. 49 Э-11, 63 Д-6, 67 В-6
Гайворон 92/93 В-5
Гайдарабад 55 Г-6, 56/57 Ж-11, 58 Б-2, 64/65 Г-9, 68/69 Г-2
Гайд Парк 32 (А)
Гайдук 92/93 Д-9, 102 Г-2, 103 Б-1
Гайльдорф 37 Г-4, 41 Б-1
Гайновка 87 В-1
Гайны 95 В-7, 96 А-6, 98 Б-2
Гайпин 59 Б-1, 60/61 В-12
Гайрлох 28 В-4, 30/31 Г-5, 32 В-4, 34/35 Б-4
Гайсин 92/93 В-5
Гайчул, р. 92/93 Г-9, 94 В-1, 102 В-2
Гайшин 87 В-5, 90 В-2
Гайэнрецу-то, о-ва 59 В-2
Гайя 56/57 Э-15, 58 Б-4, 60/61 Ж-5
Гакуса 83 Д-8
Галаксиди 48 Б-3
Галанг, о. 64/65 (А)
Галаново 98 Г-2
Галанта 41 Б-5
Галапагос, о-ва 17 Д-5, 20 Д-5, 49 К-9, 62 И-11, 64/65 И-30, 66 Г-4, 67 Г-4
Галац 28 Г-7, 34/35 Г-11, 38/39 Б-6, 42/43 А-9, 47 В-5, 56/57 В-3, 76/77 Д-4, 92/93 Д-5
Галашкя 32 Г-5
Галвестон 62 Ж-11, 63 Г-4, 64/65 Е-29, 66 Б-4, 67 Б-4
Галево 96 В-6, 98 Г-2
Галенки 116 Г-2
Гали 103 В-3, 104 А-1
Галисия, ист. обл. 44 А-2
Галит, о. 38/39 Г-2, 45 Е-2
Галит. прол. 45 Е-2
Галифакс 49 Д-12, 62 Д-14, 63 Б-7
Галич, *Костром. обл.* 30/31 Г-15, 88/89 А-7, 97 А-3
Галич, *Станисл. обл.* 92/93 В-3
Галичское, оз. 97 А-3
Галияна 58 Б-4, 60/61 Е-4
Галкино, *Курган. обл.* 98 Д-6
Галкино, *Павлодар. обл.* 100/101 Б-8
Галл 58 Г-4, 68/69 Е-4
Галле 37 В-5, 41 А-2
Галлейн 37 Д-6, 41 В-3, 45 А-4
Галлиполи, *Ит.* 38/39 В-4, 45 Г-6, 46 Г-3
Галлиполи, *Турция* — см. Гелиболу
Галлипольский п-ов 38/39 (Б), 47 Д-4, 48 А-5
Галль 41 В-2, 45 А-3
Галля, о. 95 (А)
Галмык 108/109 Д-4
Галунь 88/89 Г-4, 91 Б-3
Гальберштадт 37 В-5
Гальего, р. 44 А-5
Гальегос 49 П-12, 67 К-7
Гальинас, м. 49 Э-11, 62 Э-13, 64/65 Ж-31, 66 В-6, 67 В-6
Гальур 44 Б-5
Гальяно 38/39 Г-4, 45 Д-7, 46 Д-4, 48 Б-1
Гамалеевка 99 Б-7
Гамбир, о-ва 64/65 Л-25
Гамбия, кол. 49 Э-17, 51 Д-2
Гамбия, р. 49 Э-17, 50 Д-2, 51 Д-2
Гамбоа 62 (А)
Гамбома 51 Ж-5
Гамбург 26/27 В-4, 28 В-5, 30/31 Д-9, 33 Д-3, 34/35 В-8, 37 Б-4, 49 Г-20, 76/77 Г-2
Гамвик, *Норв.* 33 А-7
Гамвик, *Норв.* 33 Б-6
Гамельн 37 Б-4
Гамилтон 49 Е-12, 62 Е-14, 63 В-7, 64/65 Д-32
Гаммамет 38/39 Г-3, 45 Е-3
Гаммамет, зал. 45 Е-3
Гаммерфест 26/27 А-6, 28 А-7, 30/31 А-11, 33 А-6
Гамрун 42/43 (В)
Гамчака 70 Г-8
Гана-фиорд, зал. 33 А-7
Ганг, р. 52/53 Ж-11, 56/57 Ж-14, 58 Б-4, 60/61 Е-4, 64/65 Е-11, 68/69 Г-4
Гангау 56/57 Э-16, 58 Б-5, 60/61 Ж-6
Гангес, о-ва 64/65 Д-18, 68/69 В-11
Гангток 56/57 Ж-15, 58 Б-4, 60/61 Е-5, 68/69 Г-4
Гандамак 108/109 Ж-11
Гандар 56/57 К-5
Гандерсхайм 37 В-5
Гандеса 36 Е-4, 44 Б-6
Гандия 44 В-5
Ганж 36 Д-5
Ганна 36 В-5
Ганновер 28 В-5, 29 (Б) Б-4, 34/35 В-7, 37 Б-4
Гантиадя 103 В-3, 104 А-1
Ганушишки 86 Г-4, 87 Б-2
Ганцевичи 87 В-3
Ганьнань 60/61 Б-12, 114 Г-6
Ганьсу, пров. 58 А-6, 60/61 Г-8
Ганьхэ, р. 60/61 А-12, 72/73 Г-11, 114 В-6
Ганьцзы 56/57 Е-18, 58 А-6, 60/61 Д-7, 72/73 Ж-7
Ганьцзян, р. 60/61 Е-10
Ганьчжоу 60/61 Е-10
Ганьчжур 60/61 Б-11, 72/73 Г-10, 114 Г-5
Ганьэнь 60/61 (Г)
Ганюшкино 100/101 В-2, 102 В-8
Гаоаинцзы 60/61 Г-9
Гаолямао 116 Г-2
Гаоми 60/61 Г-11, 72/73 Е-10
Гаопин 60/61 Г-10
Гаосянь 58 Б-6, 60/61 Е-8
Гаотай 56/57 Д-17, 60/61 Г-7, 72/73 Е-6
Гаочжоу 60/61 Ж-10
Гаоюху, оз. 72/73 Ж-10
Гап 36 Г-7
Гапкин 102 В-4
Гарал-Кал, пер. 103 В-6, 104 Б-4
Гаранби, м. 60/61 Ж-12, 68/69 Г-8
Гарапан 68/69 Д-10
Гараша 100/101 Г-6, 108/109 Г-9
Гарбовичи 87 В-5, 90 В-2
Гарволин 40 В-5, 92/93 Б-1
Гарга 110 Е-10, 114 В-4
Гаргалианы 48 В-2
Гаргур 42/43 (В)
Гарл, м. 45 Е-1
Гардая 28 Д-5, 42/43 Г-4, 51 В-4
Гардвик 33 Б-5
Гардез 55 В-6, 56/57 Е-11, 58 А-2
Гарделеген 37 Б-5
Гарден-Сити 63 В-3
Гардия, оз. 41 Г-2, 45 Б-3
Гардпер, о. 64/65 И-21
Гарет-Ашкель, оз. 45 Е-2
Гарешница 41 Г-5, 46 Б-3
Гари 98 В-6, 106 Г-3
Гариан 38/39 Д-3, 42/43 Г-6
Гарлем 34/35 В-6, 37 Б-2
Гарм 55 Б-7, 56/57 Д-12, 76/77 Е-9, 108/109 Д-11
Гармская область 108/109 Д-11
Гарм-Чашма 108/109 Е-12
Гарни 104 Б-3

Гаронна, р. 26/27 Г-4, 28 Г-4, 34/35 Д-6, 36 Г-3, 42/43 Б-3, 44 А-6
Гаррисберг 63 Б-6
Гаррисон, зал. 112/113 Б-22
Гарстен 37 Д-7, 41 В-4
Гарток 56/57 Е-14, 58 А-4, 60/61 Д-4, 68/69 В-4
Гарц, горы 34/35 В-8, 37 В-5
Гарцгероде 37 В-5
Гасан-Кули 55 Б-3, 108/109 Е-2
Гасигаов 60/61 Е-6
Гаскойн, р. 71 Г-2
Гасконь, ист. обл. 36 Д-3, 44 А-6
Гаср-Фарафра 42/43 Д-9, 51 Г-6
Гассеи 40 В-2
Гастагаевская 92/93 Д-9, 102 Г-2, 103 Б-1
Гастеллово — см. Гросс-Фридрихсдорф
Гастингс 32 Е-7, 34/35 В-6, 36 А-4
Гата, м. 34/35 Е-5, 42/43 В-3, 44 Г-4
Гата, м. 54 В-3
Гатая 41 Г-7, 46 Б-5, 47 В-1
Гатов 37 (Б)
Гатун 62 (А)
Гатун, оз. 62 (А)
Гатун, р. 62 (А)
Гатунсильо, р. 62 (А)
Гатчина 30/31 Г-13, 33 Г-8, 34/35 Б-12, 76/77 Г-5, 85 Б-4, 95 Г-3
Гаты, Восточные, горы — см. Восточные Гаты, горы
Гаты, Западные, горы — см. Западные Гаты, горы
Гауга, о. 49 О-18, 50 Л-3, 51 Л-3
Гаугесунн 30/31 Г-8, 33 Г-3, 34/35 Б-7
Гауда 37 Б-2
Гаудан 108/109 Е-5
Гаудан, пер. 55 Б-4, 108/109 Е-5
Гаудерз 108/109 З-6
Гаурдак, месторожд. 20 В-13
Гаурдакстрой 52/53 (А), 55 Б-6, 79 Е-8, 108/109 Е-9
Гаусин 42/43 (А)
Гаусса, г. 74 (Б) В-18
Гаухети 58 Б-5, 60/61 Е-6
Гауя, р. 30/31 Г-11, 33 Г-6, 34/35 Б-10, 85 В-1, 86 В-4
Гаферут, о. 64/65 З-17
Гафса 20 В-10, 29 (Б) Г-4, 38/39 Д-2, 42/43 Г-5, 51 В-4
Гафур 38/39 Г-2
Гацко 46 В-4
Гашун, Большой, р. — см. Большой Гашун, р.
Гашун-нур, оз. 56/57 Г-18, 72/73 Д-7, 80/81 Д-12
Гаэта 38/39 В-3, 42/43 Б-6, 45 Г-4
Гаютино 88/89 А-5
Гвадалахара, *Исп.* 34/35 Д-5, 42/43 Б-3, 44 Б-4
Гвадалахара, *Мекс.* 62 Ж-10, 63 Г-3, 64/65 Е-28
Гвадалканнар, о. 64/65 И-19, 68/69 Ж-11, 71 Б-6
Гвадалканнар, р. 26/27 Д-3, 34/35 Е-4, 42/43 В-2, 44 Г-2
Гвадалопе, р. 44 Б-5
Гвадалупе, о. 62 Ж-9, 63 Г-2, 64/65 Е-27
Гвадальмен, р. 44 В-4
Гвадар 55 Г-5, 56/57 Ж-10, 58 Б-2
Гвадаррама 44 Б-3
Гваделупа, о. 49 З-12, 64/65 Ж-32, 66 В-7, 67 В-7
Гваделупа, о. 64/65 Е-17, 68/69 Г-10
Гвадиана, р. 26/27 Д-3, 28 Д-4, 29 (А) Г-3, 29 (Б) Г-3, 34/35 Е-4, 42/43 В-2, 44 В-3, 50 В-3
Гвадиана, Верхняя, р. — см. Верхняя Гвадиана, р.
Гвадиана, Малая, р. — см. Малая Гвадиана, р.
Гвадис 44 Г-4
Гвадьяро 42/43 (А)
Гвадьяро, р. 42/43 (А)
Гвазда 91 В-5, 92/93 Б-11, 102 А-4
Гвалиор 58 Б-3, 60/61 Е-3
Гвадиор, княж. 58 Б-3
Гванахуато 63 Г-3
Гвардафуй, м. 50 Д-9, 51 Д-9, 52/53 З-8
Гвардейск 40 А-5, 86 Г-2
Гвардейское 92/93 В-4
Гватемала 49 З-9, 62 З-11, 64/65 Ж-29, 66 В-4, 67 В-4
Гватемала, респ. 49 З-10 67 В-4
Гваякиль 49 К-10, 62 К-13, 64/65 И-31, 66 Д-6, 67 Д-6
Гвело 51 З-6
Гвиана 49 И-13, 67 Г-8
Гвианское нагорье 66 Г-7
Гвинейский зал. 49 И-18, 50 Е-4, 51 Е-4
Гвинея, Новая, о. — см. Новая Гвинея, о.
Гвинея, Португальская 49 З-17, 51 Д-2
Гвоздеево 88/89 А-5, 97 А-1
Гвоздец 92/93 В-3
Гданьск 26/27 В-5, 28 В-6, 30/31 Д-10, 33 Д-5, 34/35 В-9, 40 А-4
Гданьска, бух. 30/31 Д-10, 33 Д-5, 34/35 В-9, 40 А-4
Гдень 87 Г-5, 90 Г-2
Гдов 30/31 Г-12, 34/35 Б-11, 82 Г-4, 85 Б-2, 86 Б-5
Гдыня 28 В-6, 30/31 Д-10, 33 Д-5, 34/35 В-9, 40 А-4
Гебвиллер 36 В-7
Гебель-Абу-Алака, г. 38/39 (В)
Гебель-Абу-Трейфия, г. 38/39 (В)
Гебель-Атака, горы 38/39 (В)
Гебель-Раха, горы 38/39 (В)
Гебзе 48 А-6
Гебридские о-ва 26/27 В-3, 28 В-4, 30/31 Г-5, 32 В-3, 34/35 Б-4, 49 Г-18
Гебридское море 32 В-3
Гебриды, Новые, о-ва — см. Новые Гебриды, о-ва
Гевле 28 Б-6, 30/31 В-10, 33 В-5, 34/35 А-9
Гегечкори 103 В-4, 104 А-2
Геджас, пров. 51 Г-7, 56/57 Ж-5
Гедия 45 Б-3
Гедиз 48 Б-6
Гедиз-нехри, р. 48 Б-5
Гедиз-чай, р. 48 Б-6
Гедройце 86 Г-4, 87 Б-2
Гедсер 26/27 (Б), 30/31 Д-9, 33 Д-4, 34/35 В-8, 37 А-5
Гезалдара, г. 105 В-5
Гез-дарья, р. 108/109 Д-13
Гейбак 55 Б-6, 108/109 Е-10
Гейдельберг 37 Г-4
Гейнсвилл 63 Г-5
Гейри 63 Б-5
Гейтсхед 32 Г-6
Гека, м. 112/113 Г-16, 115 В-11
Гекла, вулк. 26/27 Б-2, 30/31 В-3, 62 В-19, 74 (А) В-2
Геленг, м. 70 Г-3
Геленджик 92/93 Д-10, 103 Б-2, 105 А-2
Гелиболу 38/39 В-6, 42/43 Б-9, 47 Д-4, 48 А-5, 54 А-2
Геллоуэй, м. 32 Г-4
Гелчев 40 В-6, 92/93 Б-2
Гельголанд, о. 30/31 Д-8, 33 Д-3, 34/35 В-7, 37 А-3
Гельдерн 37 В-3
Гельма 45 Е-1
Гельмштедт 37 Б-5
Гельмязов 92/93 В-6
Гельнхаузен 37 В-4
Гельсенкирхен 37 В-3
Гемас 70 Г-3
Гемлинес 38/39 Д-5
Гемлик 47 Д-5, 48 А-6
Гемлик-Кёрфези, зал. 47 Д-5, 48 А-6
Гемунд 55 В-4
Гемюнден 37 В-4
Генгаи 36 Б-2
Гендон 32 (А)
Гензан 59 В-2, 60/61 Г-13, 64/65 Д-15, 68/69 В-8, 72/73 Е-12
Геническ 38/39 Б-7, 92/93 Г-8
Генриетта, о. 74 (А) Б-21, 76/77 Б-17, 80/81 Б-17, 111 (А), 112/113 А-12
Гент 34/35 В-6, 36 А-5, 37 В-2
Гентенг, м. 70 Е-4
Гентин 37 Б-6
Гентофте 33 (А)
Генуэзский зал. 34/35 Д-7, 42/43 Б-5, 45 Б-2
Генуя 26/27 Г-4, 28 Г-5, 34/35 Д-7, 38/39 В-2, 42/43 Б-5, 45 Б-2, 49 Д-19
Географа, зал. 71 Д-2
Геок-Тепе 108/109 Д-4
Геокчай 54 А-6, 104 Б-4
Георгени 47 Б-3, 92/93 Г-3
Георгиевка, *Ворошиловгр. обл.* 94 Б-4
Георгиевка, *Джамб. обл.* 100/101 Г-7, 108/109 В-13
Георгиевка, *Кемер. обл.* 107 В-5
Георгиевка, *Куст. обл.* 98 Е-5, 100/101 Б-5
Георгиевка, *Семипал. обл.* 100/101 В-9
Георгиевка, *Юж.-Каз. обл.* 100/101 Г-6, 108/109 В-10
Георгиевск 103 Б-4, 103 (А), 105 А-4
Георгиевская 103 Б-4
Георгиевское, *Костром. обл.* 96 Б-1, 97 А-4
Георгиевское, *Краснодар. край* 103 Б-2
Георгия, Новая, о. — см. Новая Георгия, о.
Георгия, Южная, о. — см. Южная Георгия, о.
Гера 37 В-6, 41 А-3
Гераклион 28 Д-7, 38/39 Г-6, 42/43 В-9, 56/57 Д-3
Геральд, о. 76/77 Б-20, 80/81 Б-20, 112/113 Б-17, 115 (А)
Герат 55 В-5, 56/57 Е-10, 58 А-2, 64/65 Д-9, 68/69 В-2, 108/109 Ж-7
Гербы 40 В-4, 41 А-6
Гервэн 32 Г-4
Гергер 104 В-3
Гердауэн (нов. назв. Железнодорожный) 40 А-5, 86 Г-2
Гере 34/35 Г-6, 36 В-4, 38/39 Б-1
Гереде 38/39 В-7, 54 А-3, 56/57 Г-4
Гери-руд, р. 55 Б-5, 56/57 Е-10, 58 А-2, 68/69 В-2, 80/81 Е-8, 108/109 Ж-6
Герла 47 Б-2
Герлаховка, г. 26/27 Г-6, 34/35 Г-10, 38/39 Б-5, 41 Б-7, 52/53 Д-5, 80/81 Д-4
Герлиц 37 В-7, 40 В-2, 41 А-4
Германия 28 В-6, 30/31 Д-9, 33 Д-4, 34/35 В-8, 36 Б-7, 38/39 Б-3, 40 Б-1, 41 Б-2, 42/43 А-5, 45 А-3
Германовичи 87 Б-3
Германос 46 Г-5, 48 А-2
Германсбург 37 Б-5
Герма 104 В-5
Гернад, р. 41 Б-7
Герника-и-Луно 34/35 Д-5, 36 Д-2, 44 А-4
Гернси, о. 32 Ж-5, 34/35 Г-5, 36 Б-2
Герсиф 42/43 Г-3
Герфорд 37 Б-4
Герца 47 А-4, 92/93 В-4
Герцберг 37 В-5
Герцеговина, пров. 46 Б-3
Герцога Глостерского, о-ва 64/65 Л-24
Гершель 112/113 В-25
Гесер 70 Д-9
Гессен 37 В-4
Геттинген 37 В-4
Гетторф 26/27 (В)
Гех 55 Г-5
Гечо 34/35 Д-5, 36 Д-2, 44 А-4
Гёделле 41 В-6
Гёдиз 54 Б-2
Гёксун 38/39 Г-8, 54 Б-4
Гёльдяби 104 Б-2
Гёппинген 37 Г-4, 41 Б-1
Гёрдес 48 Б-6, 54 Б-2
Гёрринг 26/27 (Б), 33 Г-3
Гёта, р. 26/27 (Б), 30/31 Г-9, 33 Г-4, 34/35 Б-8
Гётеборг 26/27 (Б), 28 В-6, 30/31 Г-9, 33 Г-4, 34/35 Б-8
Гжатск 30/31 Г-13, 88/89 В-3, 90 Б-4
Гжать, р. 90 Б-4
Гжмёнца 40 Б-3
Гиагинская 102 Г-4, 103 Б-3
Гиа-Ре 70 В-4
Гибралтар 26/27 Д-3, 28 Д-4, 34/35 Е-4, 42/43 В-2, 44 Г-3, 49 Е-18, 51 В-3
Гибралтарский прол. 26/27 Д-3, 28 Д-4, 34/35 Е-4, 42/43 В-2, 44 Д-3, 49 Е-18, 50 В-3, 51 В-3
Гибсона, пуст. 71 Г-3
Гигант 102 В-4, 103 А-3
Гидаево 96 Б-5
Гидроторф 97 Б-3
Гиждуван 55 А-5, 108/109 Г-8
Гижига 64/65 Б-19, 76/77 В-18, 80/81 В-18, 111 В-15, 112/113 Г-13, 115 В-8
Гижига, р. 115 В-7
Гижигинская губа, зал. 111 В-14, 112/113 Г-12, 115 В-7
Гизе 38/39 Д-7, 42/43 Г-10, 54 В-3
Гизель 103 В-5, 104 А-3
Гилберт, р. 71 В-5
Гилберта, о-ва 64/65 И-20, 68/69 Е-13, 71 Б-8
Гилево-Плюснинка 116 В-2
Гиллеруп 33 (А)
Гильгит 55 Б-7, 56/57 Д-12, 58 А-3, 60/61 Г-2, 108/109 Ж-13
Гильдю 59 Б-2, 60/61 В-13
Гильменд, р. 55 В-5, 56/57 Е-10, 58 А-2, 64/65 Д-9, 108/109 Ж-9
Гильмит 55 Б-7, 58 А-3, 108/109 Е-13
Гилюй, р. 114 В-7, 116 Б-1
Гилян, ист. обл. 54 Б-6, 55 Б-2
Гималаи, горы 52/53 Ж-11, 56/57 Ж-14, 58 Б-4, 60/61 Е-5, 68/69 Г-4, 72/73 З-4
Гимольское оз. 83 Г-6
Гимпу 70 Д-7
Гимринский хр. 105 Б-6
Гиндарх 104 Б-4
Гиндукуш, хр. 52/53 Е-9, 55 Б-7, 56/57 Д-12, 58 А-3, 68/69 В-3
Гинсо-де-Лимия 44 А-2
Гинь 36 Б-5
Гирау 55 Г-4
Гирвас 83 Б-5
Гиресун, *Турция* 42/43 Б-11, 54 А-4, 56/57 Г-5, 105 В-2
Гиресун, *Турция* 48 Б-5
Гиримар 44 (А)
Гирин 59 Б-2, 60/61 В-13, 68/69 Б-8, 72/73 Д-12
Гиршик 55 В-5, 56/57 Е-10, 58 А-2
Гиссарский хр. 108/109 Д-10
Гиссен 37 В-4
Гитиоя 38/39 Г-5, 48 В-3, 56/57 Д-2
Гифлау 41 В-4
Гифу 59 В-4, 72/73 Е-14
Главный 107 Б-5
Главный Кут 103 В-6, 104 А-4
Главный хр. 105 (Б)
Гладбах 37 В-3
Гладсаксе 33 (А)
Глажево 85 Б-5
Глазго 26/27 В-3, 28 В-4, 29 (Б) Б-3, 30/31 Г-6, 32 Г-4, 34/35 Б-5, 49 Г-18
Глазов 96 Б-5
Глазова, губа 95 (Б)
Глазок 88/89 Г-6, 91 Б-5
Глазуновка 90 В-5, 91 Б-3
Гламоч 46 Б-3
Гларус 37 Д-4, 45 А-2
Глафировка 94 Г-3
Глда, р. 40 Б-3
Глейсдорф 41 В-4
Гленвуд 64/65 (Б)
Глентиз 32 Г-2
Гливице 34/35 В-9, 40 В-4, 41 А-6
Глина 46 Б-3
Глинка 87 Б-6, 90 Б-3
Глинково 100/101 Г-6, 108/109 В-10
Глинная 87 В-6, 90 В-3
Глинск 92/93 Б-7
Глинско 40 Г-2, 41 Б-4
Глиняны 92/93 В-3
Глиттертинн, г. 26/27 Б-4, 30/31 В-8, 33 В-3, 34/35 А-7, 80/81 В-2
Глоб 63 В-2
Глобино 92/93 В-7
Глогув, *Польша* 40 В-3, 41 А-5
Глогув, *Польша* 40 В-5, 92/93 Б-1
Глодосы 92/93 В-6
Глодяну Сэрат 47 В-4
Глодяны 92/93 Г-4
Глола 103 В-4, 104 А-2
Гломен 33 Б-4
Гломма, р. 26/27 Б-5, 28 Б-6, 30/31 В-9, 33 Г-4, 34/35 А-8
Глоренца 37 Д-5, 41 В-2, 45 А-3
Глориозо, о-ва 50 З-8, 51 З-8
Глотовка 96 Д-2, 97 Г-5, 99 Б-4
Глотово 95 В-6
Глочестер 32 Е-5
Глубока 41 Б-4
Глубокая, р. 94 Б-5
Глубокий, *Ростов. обл.* 92/93 В-11, 94 Б-5, 102 Б-4
Глубокий, *Ростов. обл.* 102 Б-5, 103 А-4
Глубокое, *Великолук. обл.* 90 А-1
Глубокое, *Вост.-Каз. обл.* 100/101 Б-9
Глубокое, *Кемер. обл.* 107 Б-3
Глубокое, *Полоцк. обл.* 86 Г-5, 87 Б-3
Глубокое, оз. 106 Б-8, 110 В-6
Глусск 87 В-4
Глухая Вильва, р. 98 В-3
Глухов 90 Г-3, 91 В-1, 92/93 Б-7
Глуховка 91 Б-6
Глухолазы 40 В-3
Глуша 87 В-4, 90 В-1
Глушковичи 87 Г-3
Глушково 90 Г-4, 91 В-2, 92/93 Б-8
Глыбока 47 А-3, 92/93 В-3
Глюкштадт 37 Б-4
Глядянское 98 Д-7, 100/101 Б-6, 106 Д-4
Гмелинка 99 В-4, 102 А-7
Гмунден 37 Д-6, 41 В-3
Гмюнд, *Австрия* 41 Б-4
Гмюнд, *Герм.* 37 Г-4, 41 Б-1
Гнездилово, *Курск. обл.* 90 Г-4, 91 В-2
Гнездилово, *Орл. обл.* 90 В-4, 91 Б-2
Гнезно 34/35 В-9, 40 Б-3
Гнетилово 85 В-3, 90 А-1
Гнидовка 94 А-2
Гнилане 46 В-5, 47 Г-1
Гнилая, р. 94 Б-6
Гнилица 91 В-3
Гнилое море — см. Сиваш
Гнилой Тикач, р. 92/93 В-6
Гоалпара 58 Б-5
Гобабис 49 М-20, 51 И-5
Гоби-Алтай, аймы. 60/61 В-7
Гоби, Заалтайская, пуст. — см. Заалтайская Гоби, пуст.
Гоби или Шамо, пуст. 52/53 Д-13, 56/57 Г-18, 60/61 В-8, 68/69 Б-6, 72/73 Д-7, 80/81 Д-12
Гобо 59 Г-4
Говена, м. 80/81 Г-18, 112/113 Д-14, 115 Г-9
Говерла, г. 34/35 Г-10, 38/39 Б-5, 47 А-3, 80/81 Д-4, 92/93 В-3
Говорово 111 А-8
Гогенцоллерн 37 Г-4
Гогланд, о. — см. Сур-саари, о.
Гоголев 92/93 Б-6
Гогра, р. 60/61 Е-4
Годаварн, р. 52/53 З-10, 56/57 И-14, 58 В-4, 60/61 З-4, 64/65 Ж-10, 68/69 Д-4
Годлево 86 Г-3, 87 Б-1
Годонин 41 Б-5
Годра 58 Б-3
Годуин-Остен, г. 52/53 Е-10, 56/57 Д-13, 58 А-3, 60/61 Г-3, 68/69 В-3
Годутишки 86 Г-5, 87 Б-3
Годхавн 49 В-13, 62 В-15, 74 (А) В-5
Гожув 40 Б-2
Гозу 108/109 Ж-10
Гойтхский, пер. 103 Б-2; 105 А-2
Гоклен-Кукюсы, к. 100/101 Г-4, 108/109 Г-4
Голая Долина 94 Б-2
Голая Пристань 92/93 Г-7
Голдап 33 Д-6, 40 А-6, 86 Г-3
Голец, г. 72/73 Б-5
Голенков 40 Г-3, 41 Б-5
Голяковка 83 (А)
Голяне 41 (А)
Голицино, *Моск. обл.* 88/89 В-4
Голицино, *Пенз. обл.* 97 Г-4, 99 Б-3
Голич 41 Б-5
Голишева 86 В-5
Голландия 68/69 Ж-10
Голландия — см. Нидерланды
Голлап 63 В-3
Голо, р. 36 (В)
Голобы 92/93 Б-3
Головачевск 92/93 В-6
Головачевка 100/101 Г-7
Головино, *Владимир. обл.* 88/89 В-6, 97 В-2
Головино, *Курск. обл.* 92/93 Б-8
Головинщино 99 Б-3
Головкино 96 Г-3, 99 А-5
Головково, *Моск. обл.* 88/89 Е-3
Головково, *Новг. обл.* 85 В-5, 88/89 Б-2, 90 А-3
Головнин 112/113 Г-20
Головно 92/93 В-3
Головчин 87 Б-4, 90 Б-1
Головчино 91 В-2
Головчицы 87 В-2
Головщино 91 Б-4
Головщица 87 Б-4
Гологани 47 В-4, 92/93 Д-4
Гологузово 88/89 Е-2
Голожохово 88/89 Г-5, 91 Б-4
Голомысково 107 Б-2
Голонуг 37 Б-7, 40 Б-2
Голосиовка 91 Б-4
Голофеевка 91 В-3, 92/93 Б-9
Голубинка 94 В-5
Голубицкая 103 Б-1
Голубовец 41 В-4, 46 А-2
Голубовка 92/93 В-10, 94 Б-3
Голубой Нил, р. 50 Д-7, 51 Д-7, 52/53 З-6
Голузино 97 А-2
Голуэй 28 В-4, 30/31 Д-5, 32 Д-2
Голуэй, зал. 32 Д-2, 34/35 В-4
Голыхино 88/89 Б-3
Голышево 98 Г-4
Голыши 96 Б-1, 97 А-4
Гольбек 26/27 (Б), 30/31 Г-9, 33 Г-4, 34/35 Б-8
Гольмармара 48 Б-5
Гольчиха 76/77 Б-10, 106 А-7 110 Б-4
Гольшен 55 В-4, 76/77 Е-7
Гольяны 96 В-5, 98 Г-1
Голяевка 91 Б-6, 99 Б-2
Голямо-Конаре 47 Г-3
Гомель 28 В-8, 34/35 В-12, 76/77 Г-5, 87 В-5, 90 В-2, 92/93 А-6
Гомера, о. 44 (А)
Гомэн 59 Г-3
Гоканв 63 Д-6
Гонгя Наволок 83 Г-6
Гондар 51 Д-7
Гондурас 49 З-10, 67 В-5
Гондурас, Британский. кол. — см. Британский Гондурас, кол.
Гонесс 36 (Б)
Гонёндз 40 Б-6, 87 В-1
Гонна 104 Б-1
Гонконг, кол. 52/53 Ж-14, 60/61 Ж-10, 64/65 Е-14, 68/69 Г-7
Гонолулу 64/65 Е-23
Гоношиха 107 Г-2
Гончаровка 91 В-4, 92/93 Б-10
Гончары 99 Г-4, 102 Б-7
Гоньба 96 В-4
Гоогефеен 37 Б-3
Горагорский 103 В-5, 104 А-3
Гораждe 46 В-4
Горам, о-ва 70 Д-9
Горахпур 56/57 Ж-14, 58 Б-4, 60/61 Е-4
Горбатов 97 Б-3
Горбатовка 97 Б-3
Горбачево 94 В-3
Горбачево, ст. 88/89 Г-4, 91 Б-3
Горбовы, о-ва 95 (Б)
Горбуновка 107 Б-3
Горбуновский 107 В-2
Горваль 87 В-5
Горгабе 108/109 Е-5
Горган 55 Б-3, 108/109 Е-3
Горган, р. 108/109 Е-3
Горгона, о. 45 В-2
Гордеевка, *Алт. край* 107 Г-2
Гордеевка, *Брянск. обл.* 87 В-5, 90 В-2
Гордяно 96 Б-5
Горевка 107 Б-2
Горелец 87 В-3
Горелова 111 Б-14, 115 Б-7
Горелое, *Запорож. обл.* 92/93 Г-8
Горелое, *Тамб. обл.* 88/89 Г-6, 91 Б-5, 99 Б-1
Горельде 108/109 Е-7
Гореново 87 В-6, 90 В-3
Горжды 86 Г-2
Горжице 40 В-2, 41 А-4
Горжовице 41 Б-3
Гори 54 А-5, 103 Г-5, 104 Б-3, 105 В-5
Горин, р. 72/73 В-14, 112/113 Е-8, 116 В-4
Горис 54 Б-6, 55 Б-2, 104 В-4, 105 Г-6
Горица 34/35 Г-8, 37 Е-6, 38/39 Б-3, 41 Г-3, 42/43 А-6, 45 Б-4, 46 Б-1
Горицы 88/89 Б-4, 90 А-5
Горка, *Арханг. обл.* 95 В-6
Горка, *Лен. обл.* 85 Б-5
Горки, *Великолук. обл.* 90 А-2
Горки, *Горьк. обл.* 96 В-1, 97 Б-4
Горки, *Калин. обл.* 88/89 Д-2
Горки, *Могилев. обл.* 87 Б-5, 90 Б-2
Горки, *Тюмен. обл.* 106 Б-4
Горкушка, р. 103 (А)
Горлице 40 Г-5
Горло, прол. 83 Б-10
Горловка 38/39 Б-8, 56/57 В-5, 92/93 В-10, 94 Б-3
Горлово 88/89 Г-5, 91 Б-4
Горн, м. 49 П-12, 64/65 Н-32, 66 К-7, 67 К-7, 74 (Б) Г-3
Горна-Баня 47 (Б)
Горна-Джумая 38/39 В-5, 46 В-6, 47 Г-2
Горна-Ряховица 47 Г-3
Горна-Штубня 41 Б-6
Горная Пролейка 102 Б-6
Горни-Милановац 46 Б-5, 47 В-1
Горно-Бадахшанская АО 76/77 Е-9, 108/109 Е-12
Горно-Водяное 102 Б-6
Горновое 107 Г-3
Горностайполь 92/93 Б-6
Горный, *Вост.-Каз. обл.* 100/101 В-10
Горный, *Кемер. обл.* 107 В-4
Горный, *Сарат. обл.* 99 В-5, 100/101 Б-2
Горный Балыклей 102 Б-6
Горный Гигант 100/101 (А)
Горный Тикач, р. 92/93 В-6
Горняцкий Рудник 94 Б-5, 102 Б-4
Гороватка 90 А-2
Городенка 92/93 В-3
Городец, *Бобр. обл.* 87 В-4, 90 В-1
Городец, *Брест. обл.* 87 В-2
Городец, *Горьк. обл.* 97 Б-3
Городец, *Лен. обл.* 85 Б-3
Городецк 96 Д-5, 98 Е-1, 99 Б-7
Городея 87 В-3
Городище, *Баранов. обл.* 87 В-3
Городище, *Ворошиловгр. обл.* 92/93 В-10, 94 А-4, 102 Б-3
Городище, *Киев. обл.* 92/93 В-6
Городище, *Лен. обл.* 85 Б-5
Городище, *Могилев. обл.* 87 В-4, 90 В-1
Городище, *Новг. обл.* 85 Б-3
Городище, *Пенз. обл.* 99 Б-3, 100/101 Б-2
Городище, *Смол. обл.* 90 Б-4
Городище, *Сталингр. обл.* 102 Б-6
Городище, *Тат. АССР* 96 Г-2, 97 В-5, 99 А-4
Городищи 88/89 В-5
Городница 92/93 Б-4
Городно, *Пинск. обл.* 87 Г-3, 92/93 Б-4
Городно. *Смол. обл.* 90 Б-3
Городня. *Калин. обл.* 88/89 Д-2
Городня, *Черниг. обл.* 87 Г-5, 90 Г-2, 92/93 Б-6
Городок, *Бур.-Моне. АССР* 60/61 А-8, 72/73 В-7, 114 В-2
Городок, *Витебск. обл.* 90 Б-1
Городок, *Кам.-Под. обл.* 92/93 В-4
Городок, *Львовск. обл.* 40 Г-6, 92/93 В-2
Городок, *Минск. обл.* 87 Б-3
Городок, *Молодеч. обл.* 87 Б-3
Гороженка 90 В-3, 91 Б-1
Гороитало 70 Г-7
Горохов 40 В-7, 92/93 Б-3
Гороховатка 94 А-2
Гороховец 88/89 Б-7, 97 Б-3
Горсенс 26/27 (Б), 30/31 Г-8, 33 Г-3, 34/35 Б-7
Горски-Извор 47 Г-3
Горскина 107 В-3

Горское 92/93 В-10, 94 Б-3
Горцы 85 Б-4
Горчаково 88/89 Ж-4
Горшечное 91 В-4, 92/93 Б-10
Горшково 88/89 В-4
Горшок 83 В-11
Горы, *Гурьев. обл.* 100/101 В-3
Горы, *Могилев. обл.* 87 Б-5, 90 Б-2
Горынь, р. 34/35 В-11, 87 В-3, 92/93 Б-4
Горькая, р. 103 (А)
Горькая Балка, р. 105 А-5
Горький 26/27 В-8, 52/53 Г-7, 76/77 Г-6, 80/81 Г-6, 97 Б-3
Горьковская область 96 В-1, 99 А-2
Горькое, оз. 100/101 Б-9
Горькое, оз. 102 Б-7
Горяевка 107 В-2
Горячеводская 103 (А)
Горячеисточненская 103 В-5
Горячий Ключ 92/93 Д-10, 103 Б-2
Горячинск 114 В-3
Горячинский 100/101 Б-3
Гослар 37 В-5
Гособаэвара 59 Б-5
Госпич 34/35 Д-9, 38/39 В-4, 45 Б-5, 46 Б-2
Гостивар 46 Г-5
Гостиварж 41 (А)
Гостинне 40 В-2, 41 А-4
Гостищево 91 В-3, 92/93 Б-9
Гостыни 86 В-4
Гостынин 40 Б-4
Гостынь 40 В-3, 41 А-5
Государственный Кавказский Заповедник 103 В-3
Государственный Наурзумский Заповедник 100/101 Б-5
Гота 37 В-5
Готаланд, ист. обл. 33 Г-4
Готки 55 Г-6
Готланд, о. 26/27 В-5, 28 В-6, 30/31 Г-10, 33 Г-5, 34/35 Б-9, 76/77 Г-3, 80/81 Г-3
Готрово 90 А-2
Готска-Санд, о. 30/31 Г-10, 33 Г-5, 34/35 Б-9
Готхоб 49 В-13, 62 В-15, 74 (А) В-6
Гоулберн 71 Д-5
Гоурах 56/57 З-15, 58 Б-4, 60/61 Ж-5
Гофицкое 102 Г-5, 103 Б-4
Гох 37 В-3
Гокдонн 26/27 (В)
Гоцзю 20 В-15, 52/53 (А)
Гоцзятунь 60/61 В-11
Гоцу 59 В-3, 60/61 Г-14, 72/73 Е-13
Гоццо, о. 38/39 Г-3, 42/43 В-6, 45 Е-5
Гоштка 41 А-4
Гоща 92/93 Б-4
Гоя 67 Ж-8
Гоя̆с 49 Л-13, 67 Е-8
Грабовка, *Брянск. обл.* 90 В-3, 91 Б-1
Грабовка, *Гомельск. обл.* 87 В-5, 90 В-2
Грабово 100/101 Б-7, 106 Д-5
Грав 33 В-4
Гравезанд 37 (А)
Градец-Кралёвски 40 В-2, 41 А-4
Градижск 92/93 В-7
Гралский Умет 91 В-6
Граево 40 Б-6
Гражданка 85 (А)
Граждановка 91 Б-6, 99 Б-2
Гражданский 103 (А)
Грайворон 91 В-2, 92/93 Б-8
Грайфсвальд 37 А-6, 40 А-1
Грамотеина 107 В-4
Грампель 51 Е-5
Грамши 46 Г-5, 48 А-2
Гранадилля-де-Абона 44 (А)
Гранвиль 36 Б-3
Гранд-Джанкшен 63 В-3
Гранд-Рапидс 63 Б-5
Гранд-Рус, г. 36 Г-7
Гранд-Форкс 63 Б-4
Гранитное 94 В-2
Гранитола, м. 45 Е-4
Границе 40 Г-3, 41 Б-5
Гранов 92/93 В-5
Грантам 32 Д-6
Грантаун 32 В-5
Гранчако, ландш. 66 Ж-7
Грас 36 Д-7, 45 В-1
Графинг 37 Г-5, 41 Б-2
Грахово 96 В-4
Грац 28 Г-6, 29 (А) В-5, 34/35 Г-9, 38/39 Б-4, 41 В-4, 42/43 А-7, 45 А-5
Грацноза, о. 44 (А)
Грачаница 46 Б-4
Грачац 45 Б-5, 46 В-2
Грачевка, *Воронеж. обл.* 91 Б-4
Грачевка, *Чкал. обл.* 99 Б-7
Грачевка, р. 103 Б-4
Грачев Куст 99 Б-5
Грачевский 94 А-6
Гребенка 87 В-4
Гребенки 92/93 В-6
Гребенковский 92/93 В-7
Гревена 46 Г-5, 48 А-2
Гревесмюлен 37 Б-5
Грейамстаун 51 К-6
Греймут 64/65 Н-20, 71 Е-8
Грейн 41 Б-4
Грейт-Абако, о. 62 Ж-13, 63 Г-6, 66 Б-6, 67 Б-6
Грейт-Инагуа, о. 62 Ж-13, 63 Г-6, 66 Б-6, 67 Б-6
Грейт-Фолс 49 Д-8, 63 Б-2
Грейт-Эксума, о. 49 Ж-11
Грейт Ярмут 30/31 Д-7, 32 Д-7, 34/35 В-6
Гр[illegible]ц 37 В-6, 41 А-3
Г[illegible]в 94 Б-5
Гр[illegible]овка 107 Г-5
Грембошице 40 В-3
Гремиха 30/31 Б-14, 83 А-9, 95 Б-4
Гремяч 87 В-6, 90 В-3, 91 Б-1, 92/93 А-7
Гремячее 88/89 В-5
Гремячинский 96 В-3
Гремячинское 114 В-3
Гремячка, *Рязан. обл.* 88/89 Г-5, 91 Б-4
Гремячка, *Сарат. обл.* 99 Б-3
Гремячье 91 В-4, 92/93 Б-10
Гремячье — см. Гросс-Бершкаллен
Гренада 28 Д-4, 34/35 Е-5, 42/43 В-3, 44 Г-4
Гренада, ист. обл. 44 Г-4
Гренада, о. 49 З-12, 66 В-7, 67 В-7
Гренгесберг 29 (Б) А-5
Гренд-Кайман, о. 63 Д-5
Гренд-Кули, электростанция 17 Б-4
Гренен, м. 26/27 (Б), 33 Г-4
Гренландия, кол. 28 Б-1
Гренландия, о. 26/27 Б-1, 49 Б-14, 62 Б-16, 74 (А) Б-4
Гренландское море 49 Б-18, 62 Б-19, 74 (А) Б-2
Грено 26/27 (Б)
Гренобль 34/35 Г-7, 36 Г-6, 38/39 Б-2, 42/43 А-5
Гренор 32 Г-3
Гресск 87 В-3
Греция 28 Д-7, 38/39 Г-5, 42/43 В-8, 46 Д-5, 47 Д-3, 56/57 Д-2
Греэм-Белл, о. 76/77 А-8, 80/81 А-8, 95 (А)
Грива 86 Г-5, 87 Б-3
Гривенская 92/93 Д-10, 102 Г-3, 103 Б-2
Гривки 99 В-3
Григориополь 47 Б-5, 92/93 Г-5
Григориполисская 102 Г-4, 103 Б-3
Григорово 88/89 Д-5
Григорьевка, *Акт. обл.* 100/101 Б-4
Григорьевка, *Днепроп. обл.* 94 Б-1
Григорьевка, *Иссык-Кульск. обл.* 100/101 Г-8, 108/109 В-14
Григорьевка, *Ростов. обл.* 94 В-3
Григорьевка, *Томск. обл.* 107 А-3
Гридино, *Карело-Фин. ССР* 83 В-7, 95 Б-3
Гридино, *Костром. обл.* 97 Б-2
Грили 63 Б-3
Гримайлов 92/93 В-4
Гримзби 32 Д-6
Гримма 37 В-6, 40 В-1, 41 А-3
Гриммен 26/27 (Б), 37 А-6, 40 А-1
Гримсей, о. 30/31 Б-3
Гримсстадур 30/31 Б-3
Гримстад 26/27 (Б), 33 Г-3
Грин-Бей 63 Б-5
Гринвилл 63 В-4
Гринвич 32 Е-6, 36 А-3
Гринвич, о-ва — см. Капингамаранги, о-ва
Гриндстед 26/27 (Б)
Гринево, *Брянск. обл.* 87 В-6, 90 В-3
Гринево, *Смол. обл.* 87 Б-6, 90 Б-3
Гринки 87 В-2
Гринкишки 86 Г-3
Гринок 30/31 Г-6, 32 Г-4, 34/35 Б-5
Гринцинг 41 (Б)
Грисе 70 Е-5
Грицев 92/93 В-4
Гришино, *Алт. край* 107 Г-2
Гришино, *Сталин. обл.* 94 Б-2
Гробельно 41 В-4, 46 А-2
Гробиня 86 В-2
Гродеково 59 Б-3, 60/61 В-14, 68/69 Б-9, 72/73 Д-13, 76/77 Д-15, 116 Г-2
Гродзиск 40 Б-5
Гродзянка 87 В-4, 90 В-1
Гродно 30/31 Д-11, 33 Д-6, 34/35 В-10, 40 Б-6 76/77 Г-4, 87 В-1
Гродовка 94 Б-2
Грозненская область 102 Г-6, 104 А-3
Грозный 17 Б-12, 42/43 В-13, 52/53 (А), 56/57 Г-7, 76/77 Д-6, 82 Д-6, 103 В-5, 104 А-3, 105 Б-5
Грозово 87 В-3
Громовское 83 (А)
Громославка 102 Б-5
Грон, р. 41 Б-6
Гронау 37 Б-3
Гронг 30/31 В-9, 33 В-4
Гронинген 28 В-5, 29 (А) Б-4, 30/31 Д-8, 34/35 В-7, 37 Б-3
Гроса, м. 44 В-6
Гросер-Пленер, оз. 26/27 (В)
Гросс-Бершкаллен (нов. назв. Гремячье) 86 Г-2
Гросс-Виттензе 26/27 (В)
Гроссгерунгс 41 Б-4
Гросс Глиникке 37 (Б)
Гросс-Глокнер, г. 26/27 Г-5, 34/35 Г-8, 37 Д-6, 38/39 Б-3, 41 В-3, 42/43 А-6, 45 А-4
Гросс-Диршкайм 86 Г-1
Гроссевичи 72/73 Г-14, 112/113 Ж-8, 115 Е-3, 116 В-4
Гроссенхайн 37 В-6, 40 В-1, 41 А-3
Гроссер-Арбер, г. 37 Г-6, 41 Б-3
Гроссето 34/35 Д-8, 38/39 В-3, 42/43 Б-6, 45 В-3
Гросс-Скайсгиррен (нов. назв. Большаково) 86 Г-2
Гросс-Флинтбек 26/27 (В)
Гросс-Фридрихсдорф (нов. назв. Гастеллово) 86 Г-2
Гросс-Хайдекруг (нов. назв. Взморье) 86 Г-2
Грос-Шнеберг, г. 41 А-5
Гроте-Эйландт, о. 71 В-4
Гроткув 40 В-3, 41 А-5
Гротфонтейн 50 З-5, 51 З-5
Грофа, г. 92/93 В-2
Груа, о. 36 В-2
Грубешув 40 В-6, 92/93 Б-2
Грудек 40 Б-6, 87 В-1
Груджяй 86 В-3
Грудзёндз 40 Б-4
Грудин 88/89 Б-6, 97 В-2
Груец 40 В-5
Грузино 85 В-4
Грузинская ССР 54 А-5, 56/57 Г-6, 76/77 Д-6
Грузновка 110 Д-9, 114 Б-3
Грузский Еланчик, р. 94 В-3
Грум 108/109 Д-11
Грумжле 86 В-4
Грунло 37 Б-3
Грунов 37 Б-7, 40 Б-2
Грунь 91 В-2, 92/93 Б-8
Грушеваха 94 А-1
Грушевка 94 В-5
Грушевка, р. 94 В-5
Грушевская 94 В-4
Грушино 97 А-4
Грыбув 40 Г-5, 41 Б-7
Грыфин 37 Б-7, 40 Б-2
Грыфице 40 Б-2
Грэмпиэнские горы 30/31 Г-6, 32 В-4, 34/35 Б-5
Грядцы 90 А-2
Грязи 91 Б-4
Грязновка 100/101 Б-8
Грязное, *Воронеж. обл.* 91 Б-4
Грязное, *Рязан. обл.* 88/89 В-5, 91 А-4
Грязовец 88/89 А-6, 95 Г-5, 97 А-2
Гуавьяре, р. 62 И-13, 66 Г-6, 67 Г-6
Гуажара-Мирям 67 Е-7
Гуанра, вдп. 66 Ж-8
Гуаймас 62 Ж-9, 63 Г-2
Гуайра 67 Ж-8
Гуам, о. 52/53 З-17, 64/65 Ж-17, 68/69 Д-10
Гуандун, пров. 60/61 Ж-10
Гуаннань 58 Б-6, 60/61 Ж-9
Гуанси, пров. 58 Б-6, 60/61 Ж-9
Гуантанамо 49 Ж-11, 62 Ж-13, 63 Г-6, 64/65 Е-31, 67 Б-6
Гуанжуа 60/61 Д-10
Гуаншуй 60/61 Д-10
Гуаньинцзы 60/61 В-12
Гуаньнань 60/61 (Г)
Гуаньсянь 60/61 Д-8
Гуапоре, р. 49 Л-12, 66 Е-7, 67 Е-7
Гуарда 29 (Б) В-3, 34/35 Д-4, 42/43 Б-2, 44 Б-2
Гуардо 44 А-3
Гуасталла 45 Б-3
Гуа-Трай 70 В-3
Губаха 95 Г-8, 98 В-3
Губден 104 А-4
Губернское 98 Д-5
Губин 37 В-7, 40 В-2, 41 А-4
Губиниха 92/93 В-8
Губино 88/89 В-5
Губичи 87 В-5
Губкин 91 В-3, 92/93 Б-9
Губкино 91 Б-3
Губская 103 Б-3
Гуга 115 Д-3, 116 Б-4
Гудауты 103 В-3, 104 А-1, 105 Б-3
Гудермес 103 В-6, 104 А-4, 105 Б-6
Гуджранвала 55 В-7, 58 А-3
Гудзонов залив 49 Г-10, 62 В-12
Гудзонов пролив 49 В-11, 62 В-14, 74 (А) В-8
Гудиксвалль 33 В-5
Гуднюс, месторожд. 20 Б-2
Гудсон, р. 62 (Б)
Гудуик 30/31 Д-5, 32 Д-4, 34/35 В-4
Гуд-Хоп 112/113 В-27
Гузар 55 В-6, 108/109 Д-9
Гуэ-Бэй 49 Г-13
Гузеево 88/89 А-3
Гунбарра, зал. 32 Г-2
Гуйдун 60/61 Е-10
Гуйдэ 58 А-6, 60/61 Г-8, 72/73 Е-7
Гуйлинь 60/61 Е-10, 68/69 Г-7
Гуйсуй 60/61 В-10, 68/69 Б-7, 72/73 Д-9
Гуйчжоу, пров. 58 Б-6, 60/61 Е-9
Гуйян 52/53 Ж-13, 58 Б-6, 60/61 Е-9, 64/65 Е-13, 68/69 Г-6
Гук 55 Г-4
Гукасян 104 Б-2
Гукера, о. 95 (А)
Гуково 92/93 Г-10, 94 В-4, 102 В-3
Гулан 60/61 Г-8
Гулашгирд 55 Г-4
Гулбене 30/31 Г-12, 34/35 Б-11, 85 В-2, 86 В-5
Гулетт 38/39 Г-3, 45 Е-3
Гулль 28 В-4, 30/31 Д-6, 32 Д-6, 34/35 В-5
Гулучжань 114 Г-6
Гуль 30/31 В-8, 33 В-3, 34/35 А-7
Гулькевичи 102 Г-4, 103 Б-3
Гульмир 108/109 Ж-7
Гульпаеган 54 В-7, 55 В-3
Гульран 55 Б-5, 108/109 Ж-6
Гульча 55 А-7, 60/61 В-2, 100/101 Г-7, 108/109 Г-12
Гуля 114 В-6
Гуляевские Кошки, о-ва 95 Б-8
Гуляй Поле, *Акм. обл.* 100/101 Б-7
Гуляй Поле, *Запорож. обл.* 92/93 Г-9, 94 В-1, 102 В-2
Гума 60/61 Г-3, 108/109 Е-15
Гумбейка, р. 98 Е-4
Гумбейское, месторожд. 79 Г-8
Гумбет-Кабус 55 Б-4, 108/109 Е-3
Гуменисса 46 Г-6, 48 А-3
Гумиш-Тепе 108/109 Е-3
Гумполец 40 Г-2, 41 Б-4
Гумюльдзина — см. Комотини
Гуна 58 Б-3
Гунделен 103 В-4, 104 А-2
Гундельфинген 37 Г-5, 41 Б-2
Гундоровка 92/93 В-10, 94 Б-5, 102 Б-4
Гуниб 103 В-6, 104 А-4
Гуниб, г. 105 Б-6
Гуниха 107 В-2
Гунтакал 58 В-3
Гунунг-Ситоли 70 Г-2
Гунупур 58 В-4, 60/61 З-4
Гунхэ 60/61 Г-8
Гунцзецзянь 72/73 Ж-10
Гуонам, р. 72/73 Б-12, 111 Г-8, 112/113 Д-6, 114 Б-7, 116 А-2
Гупис 108/109 Е-12
Гура, *Польша* 40 Б-5
Гура, *Польша* 40 В-3, 41 А-5
Гура-Галбена 47 Б-5, 92/93 Г-5
Гура-Гумора 47 Б-3, 92/93 Г-3
Гурайя 44 Г-6
Гура-Кальвария 40 В-5
Гург 55 Г-4
Гурджаани 104 Б-3
Гурдзие-Вцек, пер. 105 (Б)
Гурдон 36 Г-4
Гурен 36 Б-2
Гурзуф 92/93 Д-8
Гуриан 55 В-5, 108/109 Ж-6
Гурлен 100/101 Г-5, 108/109 Г-6
Гурна, колония 86 (В)
Гурне 32 Ж-7, 36 Б-4
Гурно 40 В-5
Гуровка 92/93 Б-7
Гурон, оз. 49 Д-11, 62 Д-12, 63 Б-5, 64/65 Г-30
Гуры, *Литов. ССР* 86 (В)
Гуры, *Литов. ССР* 86 (В)
Гурьев 26/27 Г-9, 56/57 В-8, 76/77 Д-7, 79 Д-7, 80/81 Д-7, 100/101 В-3
Гурьевка 96 Д-2, 97 Г-5, 99 Б-4
Гурьевск, *Калинингр. обл.* 86 Г-2
Гурьевск, *Кемер. обл.* 106 Д-8, 107 В-3, 110 Е-5
Гурьевская область 100/101 В-3, 108/109 Б-3
Гус 37 В-2
Гусаровка 94 А-1
Гусев, *Калинингр. обл.* 40 А-6, 86 Г-3
Гусев, *Ростов. обл.* 94 Б-5
Гусево 88/89 Б-2, 90 А-3
Гусельниково 107 В-1
Гусиная губа, зал. 111 А-12, 112/113 Б-10, 115 А-5
Гусино 87 Б-5, 90 Б-2
Гусиное Озеро 114 В-3
Гусь, р. 88/89 В-6, 97 В-2
Гусь Железный 88/89 В-6, 97 В-2
Гусь Хрустальный 30/31 Г-15, 88/89 В-6, 97 В-2
Гусятин 92/93 В-4
Гута 41 В-5
Гутово 107 Б-2
Гутоу 59 В-1
Гухра, пер. 55 Г-4, 56/57 Ж-9
Гучен 56/57 Г-15, 60/61 В-5, 72/73 Д-4
Гучин сомон 114 Г-2
Гучэнчжэнь 116 Г-2
Гущино 91 В-3
Гуэ 60/61 (Г), 68/69 Д-6
Гуэс, м. 46 Г-4, 48 А-1
Гыдан, хр. 52/53 В-18, 74 (А) В-21, 80/81 В-17, 111 В-14, 112/113 Г-12, 115 В-7
Гыданская губа, зал. 106 А-6, 111 Б-3
Гыданский п-ов 74 (А) Б-29, 80/81 Б-9, 106 А-6, 110 Б-3
Гынджова 47 Г-2
Гыным, р. 111 Г-8, 114 Б-7, 116 А-2
Гьинокастра 46 Г-5, 48 А-2
Гья, пер. 56/57 Ж-14; 58 Б-4, 60/61 Е-4
Гэештя 47 В-3
Гэньхэ, р. 114 В-6
Гэрднер, оз. 71 Д-4
Гэршо 55 Г-3
Гюн 36 А-6, 37 В-2
Гюйенн, ист. обл. 36 Г-4
Гюйянкур 36 (Б)
Гюллибулаг 104 Б-2
Гюлнар 54 Б-3
Гюльлик 108/109 Д-14
Гюмюшане 54 А-4, 105 В-2
Гюнан 47 Д-4, 48 А-5
Гюнан-чай, р. 47 Д-4, 48 А-5
Гюней 48 В-6
Гюне-Калер 104 В-4
Гюредже 38/39 (Б)
Гюрюн 54 Б-4
Гюстров 33 Д-4, 37 Б-6, 40 Б-1
Гютерслох 37 В-4
Гямыш, г. 105 В-6
Гянзе 58 Б-4, 60/61 Е-5
Гярмсар 55 Б-3

Даба 42/43 Д-11
Дабан 110 Г-11, 111 В-6, 114 А-5
Дабаньшан 60/61 В-11, 72/73 Д-10
Даббо 71 Д-5
Дабусун-Туз, оз. 100/101 В-6, 108/109 А-10
Давао 64/65 З-15, 68/69 Е-8, 70 В-8
Давенпорт 63 Б-4
Давид-Городок 34/35 В-11, 87 В-3, 92/93 А-4
Давиташен 104 (В)
Давлеканово 98 Д-2, 100/101 Б-4
Давлетабад, *Афг.* 55 Б-5, 108/109 Е-8
Давлетабад, *Афг.* 108/109 Е-9
Давлет-Яр 55 В-6, 56/57 Е-11, 58 А-2, 108/109 Ж-8
Давос-Платц 37 Д-4, 41 В-1, 45 А-2
Давыдково, *Моск. обл.* 88/89 Е-3
Давыдково, *Яросл. обл.* 88/89 А-5, 97 А-1
Давыдовка 91 В-4, 92/93 Б-10, 102 А-3
Давыдо-Никольский 94 Б-4
Дагану 58 В-3
Дагань 60/61 Д-8
Даг-Арди 20 В-11, 29 (Б) Г-6, 52/53 (А)
Дагары 114 Б-4
Дагда 86 В-5, 87 А-3
Дагестанская АССР 76/77 Д-6, 103 В-6
Даги 116 Б-5
Даго, о. — см. Хиума, о.
Дагомея, кол. 51 Е-4
Дагу 60/61 Г-11, 72/73 Е-10
Дадай 54 А-3
Даджарра 71 Г-4
Дадли 32 Д-5
Дадохэ, р. 56/57 Е-18, 72/73 Ж-7
Дадухэ, р. 72/73 Ж-7
Дае 20 В-15, 52/53 (А), 60/61 Д-10
Даегари 58 (А)
Дайгур 114 В-4
Дайдонгганг, р. 59 В-2
Дайир 55 Г-3
Даймьель 44 В-4
Дайрут 54 Г-3
Дайшаньдао, о. 59 Г-1
Дака 58 (А)
Дакар 17 Г-9, 20 Г-9, 49 З-17, 50 Д-2, 51 Д-2
Дакка 56/57 З-16, 58 Б-5, 60/61 Ж-6, 64/65 Е-12, 68/69 Г-5
Дакс 34/35 Д-5, 36 Д-3, 42/43 Б-3, 44 А-5
Даксты 86 В-4
Далай-нор, оз. 52/53 Д-14, 60/61 Б-11, 68/69 Б-7, 72/73 Г-10, 76/77 Д-13, 114 Г-5
Далай-нур, оз. 68/69 Б-7, 72/73 Д-10, 80/81 Д-13
Далайсянь 60/61 Б-12, 72/73 Г-11, 114 Г-6
Даламан-нехри, р. 48 В-6
Далан-Цзадагад 56/57 Г-16, 60/61 В-8, 68/69 Б-6, 72/73 Д-7, 80/81 Д-12
Далат 70 Б-4
Далбандин 55 Г-5, 56/57 Ж-10, 58 Б-2
Далем 37 (Б)
Дали, *Китай* 60/61 Д-9, 68/69 В-6, 72/73 Ж-8
Дали, *Китай* 60/61 Е-8, 68/69 Г-6
Даллас 49 Е-9, 62 Е-11, 63 В-4, 64/65 Д-29
Далматово 98 Г-6
Далмация, ист. обл. 46 В-3
Далримпл, г. 71 Г-5
Далсбрук 86 А-3
Далтонгандж 58 Б-4, 60/61 Ж-4
Далхарт 63 В-3
Далхунни 32 В-4
Даль 41 Г-6, 46 Б-4
Дальменхорст 37 Б-4
Дальнее 98 Е-8, 100/101 Б-6
Дальне-Константиново 97 В-4
Дальние Камыши 92/93 Д-8
Дальний, аренд. терр. *Порт-Артур* 59 В-1, 60/61 Г-12, 64/65 Д-15, 68/69 В-8, 72/73 Е-11, 76/77 Е-14
Дальний, *Хабар. край* 116 Б-3
Даль-эльв, р. 28 Б-6, 30/31 В-10, 76/77 В-3
Дам, *Нид. Гвиана* 49 И-13, 67 Г-8
Дам, *Сауд. Аравия* 56/57 З-6
Дамал 104 Б-2
Даман 56/57 З-12, 58 Б-3, 68/69 Г-3
Даманхур 38/39 Д-7, 42/43 Г-10, 54 В-3, 56/57 Е-4
Дамар, о. 70 Е-8
Дамар, о-ва 70 Е-8
Дамаск 26/27 Д-7, 42/43 Г-11, 50 В-7, 51 В-7, 52/53 Е-6, 54 В-4, 56/57 Е-5
Дамбартон 32 Г-4
Дамбуки 114 В-7, 116 Б-1
Дамган 55 Б-3, 108/109 Е-3
Дамгартен 26/27 (Б), 37 А-6, 40 А-1
Дамин 60/61 Г-11, 72/73 Е-10
Дам-Ки 60/61 (Г)
Дамкут 56/57 И-8
Дамлар 104 Б-1
Дамфриз 32 Г-5
Дамьетта 28 Д-8, 38/39 Д-7, 42/43 Г-10, 54 В-3, 56/57 Е-4
Даната 108/109 Д-3
Данвилл 63 В-6
Дангарван 32 Д-3
Данганнон 32 Г-3
Дандас 71 Д-3
Дандас, оз. 71 Д-3
Дандолк 30/31 Д-5, 32 Г-3, 34/35 В-4
Дандолк, зал. 30/31 Д-5, 32 Д-3, 34/35 В-4
Даня-Гури 108/109 Ж-10
Данидин 71 Е-8
Данилов 88/89 А-6, 97 А-2
Даниловград 46 В-4
Даниловка, *Акм. обл.* 100/101 Б-7
Даниловка, *Коми АССР* 95 В-8
Даниловка, *Пенз. обл.* 99 Б-3
Даниловка, *Сарат. обл.* 91 В-6, 99 В-2
Даниловка, *Сталингр. обл.* 99 В-3, 102 А-6
Данилов Луг 98 Б-3
Данилово 96 А-6, 98 Б-2
Даниловское 88/89 Б-3, 90 А-4
Дания 28 В-5, 30/31 Г-8, 34/35 В-7
Данканзби, м. 32 Б-5
Данкерк 63 Б-6
Данков 88/89 Г-5, 91 Б-4
Данкова, пик 56/57 Г-13, 60/61 В-3, 100/101 Г-8, 108/109 Г-14
Данково 107 А-4
Данкута 58 Б-4, 60/61 Е-5
Данненберг 37 Б-5
Данс 32 Г-5
Дансан 58 В-6
Дансалан 70 В-7
Дансмюр 63 Б-1
Д'Антркасто, о-ва 68/69 Ж-11, 71 В-6
Дантиен 59 Б-2
Данфермлин 32 В-5
Даньсян 60/61 Д-11, 72/73 Ж-10
Даньчжоу 60/61 (Г)
Даоган 116 Г-3
Дапяоцзы 59 Б-2, 60/61 В-13
Дараб 55 Г-3
Дарабань 47 А-4, 92/93 В-4
Дарабнюлья 104 В-2
Дараганово 87 В-4
Дарам 32 Г-6
Дараны 111 Г-9, 115 Г-2
Дарасун, *Читин. обл.* 60/61 А-11, 79 Г-13, 110 Е-11, 114 В-5
Дарасун, *Читин. обл.* 114 В-4
Дараут-Курган 108/109 Д-12
Дарбаза 100/101 Г-6, 108/109 Г-10
Дарбанга 56/57 Ж-15, 58 Б-4, 60/61 Е-5, 68/69 Г-4
Дарбенай 86 В-2

Дарваза 100/101 Г-4, 108/109 Г-5
Дарвин 52/53 Л-16, 64/65 К-16, 70 Ж-9, 71 В-4
Дарвин, г. 66 (А)
Дарганата 55 А-5, 100/101 Г-5, 108/109 Г-7
Даргеймы, оз. 40 А-5, 86 Г-2
Дарг-Кох 103 В-5, 104 А-3
Дарданеллы, прол. 26/27 Г-6, 28 Г-7, 38/39 В-6, 42/43 Б-9, 47 Д-4, 48 А-5, 54 А-2, 56/57 Г-3
Дарджилинг 56/57 Ж-15, 58 Б-4, 60/61 Е-5
Дариали, кур. 103 В-5, 104 А-3
Дариганга сомон 60/61 Б-10
Дарья 56/57 З-6
Дарья-и-Намак, оз. 26/27 Д-9, 55 В-3, 56/57 Е-8, 76/77 Е-7, 80/81 Е-7
Даркли, зал. 112/113 В-28
Дарлинг, р. 64/65 М-17, 71 Д-5
Дарлингтон 32 Г-6
Дармштадт 34/35 Г-7, 37 Г-4
Дарница 92/93 (Б)
Даровское 96 Б-2, 97 А-5
Дарока 44 Б-5
Дартук, м. 44 В-7
Дару 68/69 Ж-10
Дарувар 46 Б-3
Дар-Фур, горы 50 Д-6
Дархан сомон 114 Г-3
Дарчели 103 В-3, 104 А-1
Дарьен 62 (А)
Дарьинский 99 В-6, 100/101 Б-3
Дарья, р. 103 (А)
Дар-эс-Салам 50 Ж-7, 51 Ж-7, 52/53 К-6
Дасаньгуань, пер. 60/61 Д-9
Дасянь 60/61 Д-9
Датский прол. 26/27 Б-1, 28 Б-2, 30/31 Б-1, 49 В-16, 62 В-18, 74 (А) В-3
Датта 60/61 Б-16, 115 Е-4, 116 В-5
Дату, бух. 70 Г-5
Дату, м. 70 Г-4
Датун 60/61 В-10, 72/73 Д-9
Датунхэ, р. 56/57 Д-18, 72/73 Е-7
Датунчжэнь, *Китай* 60/61 Д-11
Датунчжэнь, *Китай* 114 Г-6
Датч-Харбор 62 Г-4, 64/65 В-22, 112/113 Е-19
Даубихэ, р. 116 Г-3
Даугавпилс 28 В-7, 30/31 Г-12, 34/35 Б-11, 76/77 Г-4, 86 Г-5, 87 Б-3
Даугай 86 Г-4, 87 Б-2
Даугайляй 86 Г-4
Дауглас 30/31 Д-6, 32 Г-4, 34/35 В-5
Даулагири, г. 56/57 Ж-14, 58 Б-4
Даунпатрик 32 Г-4
Даурия 114 Г-5
Даурское 110 Д-6
Даусон 20 А-3, 49 В-5, 62 В-7, 64/65 Б-25, 74 (А) В-14, 112/113 Г-25
Даусон, р. 71 Г-5
Дафтдар 108/109 Е-13
Дахаб 56/57 Ж-4
Дахау 37 Г-5, 41 Б-2
Дахла 55 В-6
Дахла, оазис 50 Г-6
Дахлак, о. 50 Д-8, 56/57 И-6
Даховская 103 Б-3
Дахэба 60/61 Г-7
Дачжанцзы 60/61 В-11
Дашава, месторожд. 82 Д-4
Дашев 92/93 В-5
Дашитоуцзуй 116 Г-2
Дашицяо 20 Б-16, 52/53 (А)
Дашкесан 20 В-12, 52/53 (А); 79 Д-6, 104 Б-4
Дашт 108/109 Д-8
Даэт 70 Б-7
Даюй 20 В-15, 52/53 (А)
Даючжуан 60/61 Д-12
Даякэ 116 Г-3
Дая-Хатын 108/109 Г-7
Двигательстрой 104 А-4
Двина, Западная, р. — см. Западная Двина, р.
Двина, Северная, р. — см. Северная Двина, р.
Двинница, р. 97 А-2
Двинск — см. Даугавпилс
Двинская губа, зал. 30/31 Б-14, 83 В-9, 84 (Б), 95 В-4
Двойники 97 А-5
Дворец, *Баранов. обл.* 87 В-2
Дворец, *Краснояр. край* 72/73 Б-6, 110 Д-7, 114 Б-1
Дворящи 88/89 А-3
Двуречная 91 Г-3, 92/93 В-9
Двуречье 91 Б-4
Де-Ар 49 Н-21, 51 К-6
Дебальцево 92/93 В-10, 94 Б-3
Дебар 46 Г-5, 48 А-2
Дебельн 37 В-6, 40 В-1, 41 А-3
Дебессы 96 В-5, 98 Г-1
Дебет, р. 104 Б-3, 105 В-5
Дебин 111 В-13, 115 В-6
Дебра-Маркос 51 Д-7
Дебра-Табор 51 Д-7
Дебрецен 28 Г-7, 34/35 Г-10, 38/39 Б-5, 41 В-7, 42/43 А-8, 47 Б-1
Де-Буа, оз. 112/113 В-28
Дева 34/35 Г-10, 38/39 Б-5, 47 В-2
Девдевдяк 110 Г-9, 111 В-4
Девделия 46 Г-6, 48 А-3
Девентер 37 Б-3
Девечер 41 В-5
Девин 47 Д-3
Девисов прол. 49 В-13, 62 В-15, 74 (А) В-6
Девица 91 В-4
Девичья порт[illegible]3 А-5
Девон, о. 49 Б-10, 62 Б-12, 74 (А) Б-9
Девонпорт, *Австрал.* 71 Е-5
Девонпорт, *Великобр.* 32 Е-4, 34/35 В-5, 36 А-1
Деврек 54 А-3
Девятины 83 Д-8, 85 А-7
Девяткова 98 Г-7
Девятого (9-го) градуса, прол. 58 Г-3
Дегана 58 Б-3
Деггендорф 37 Г-6, 41 Б-3
Дегтево 94 А-5
Дегтянка 91 Б-5
Дегтяное 88/89 Г-6, 91 Б-5, 97 Г-2
Дегтярка 98 Г-5, 100/101 А-5
Дегтярное 91 В-3, 92/93 Б-9
Деде-Агач — см. Александруполис
Деде-даг, г. 38/39 (Б)
Дедилово 88/89 Г-4, 91 Б-3
Дедовичи 85 В-3, 90 А-1
Дедовск 88/89 В-4
Дееп 40 А-2
Деж 34/35 Г-10, 38/39 Б-5, 47 Б-2
Дежнева, бух. 112/113 Г-15, 115 В-10
Дежнева, м. 52/53 В-21, 62 В-4, 64/65 Б-22, 74 В-17, 76/77 В-21, 80/81 В-21, 112/113 В-19, 115 Б-14
Дежнево 116 Г-3
Дезодасион, о. 66 (А)
Дейвиса, море 74 (Б) В-19
Дейли, р. 71 В-4
Дейнау 55 Б-5, 108/109 Д-7
Дейр-эз-Зор 42/43 В-12, 54 Б-5, 56/57 Д-6
Дейтон 63 В-5
Деказвиль 36 Г-5
Декан, пл. 52/53 З-10, 68/69 Д-3
Деканские княж. 58 В-3
Де-Кастри 72/73 В-15, 112/113 Е-9, 115 Д-4, 116 В-5
Декейтер, *США* 63 В-5
Декейтер, *США* 63 В-5
Де-ла-Гаг, м. 32 Ж-6, 34/35 Г-5, 36 Б-3
Делагоа, бух. 50 И-7, 51 И-7
Дели 52/53 Ж-10, 56/57 Ж-13, 58 Б-3, 60/61 Е-3, 68/69 Г-3
Дели, кан. 58 (А)
Дели, Новый — см. Новый Дели
Делимара, м. 42/43 (В)
Делич 37 В-6, 41 А-3
Делли 42/43 В-4
Делля-Фраска, м. 45 Д-2
Делмелли 32 В-4
Де-Лонга, о-ва 74 (А) Б-21, 76/77 Б-17, 80/81 Б-17, 111 (А), 112/113 А-11
Делфт 37 Б-2
Дельве 26/27 (В)
Дельвина 46 Д-5, 48 Б-2
Дельгадо, м. 50 З-8, 51 З-8
Дель-Рио 63 Г-3
Дельфзейль 37 Б-3
Делюн-Уранский хр. 110 Д-10, 114 Б-4
Делятин 92/93 В-3
Дема, р. 96 Д-6, 98 Д-2, 100/101 Б-3
Демавенд, г. 26/27 Д-9, 55 Б-3, 56/57 Д-8, 80/81 Е-7
Дембица 40 В-5, 41 А-7
Демблин 40 В-5, 92/93 Б-1
Демехи 87 Б-6, 88/89 В-2, 90 Б-3
Демидов, *Полесс. обл.* 87 Г-4
Демидов, *Смол. обл.* 87 Б-5, 90 Б-2
Демилитаризованная зона, *Аландские о-ва* 33 Г-6
Демилитаризованная зона, *Додеканес* 48 В-5, 56/57 Д-3
Демина 96 Б-6, 98 В-2
Деминг 63 В-3
Демирджи 48 Б-6, 54 Б-2
Демирджикёй 48 Б-6
Демиркапу 54 Б-5
Демиркёй 47 Д-4, 54 А-2
Деммин 33 Д-4, 37 Б-6, 40 Б-1
Де-Мойн 63 Б-4
Де-Мойн, р. 63 Б-4
Демонте 36 Г-7, 45 Б-1
Демонья 48 В-3
Демпо, вулк. 70 Д-3
Демурино 94 Б-1
Демшинск 91 Б-4
Демьянка, р. 106 Г-5
Демьяновка 116 Б-4
Демьяново 88/89 А-6, 97 А-2
Демьянское 98 В-9, 106 Г-4
Демьяс 99 В-5
Демянск 85 В-5, 88/89 Б-2, 90 А-3
Денау 108/109 Д-9
Денби 32 Д-5
Денвер 49 Е-8, 62 Е-10, 63 В-3, 64/65 Д-28
Денгизыл 100/101 В-2
Денгин-худук, к. 72/73 Д-7
Денгцзю 59 В-2
Денданг 70 Д-4
Денди 28 В-4, 30/31 Г-6, 32 В-5, 34/35 Б-5
Денежкин Камень, г. 95 В-8, 98 Б-4
Денежниково 94 А-3
Денен 36 А-5
Денигубовка 87 Б-5, 90 Б-2
Денизли 38/39 Г-6, 42/43 В-9, 48 В-6, 54 Б-2, 56/57 Д-3
Дениликуин 71 Д-5
Дениски 87 Б-3
Денисковичи 87 Б-3
Денисовичи 87 Б-4
Денисовка, *Коми АССР* 95 Б-8
Денисовка, *Куст. обл.* 98 Е-5, 100/101 Б-5
Денния 44 В-6
Ден-Хелдер 30/31 Д-7, 34/35 В-6, 37 Б-2
Деньково 88/89 Б-4, 90 А-5
Денэрык 108/109 Д-14
Деп, р. 116 Б-2
Дера-Гази-Хан 55 В-7, 58 А-3
Деражня 92/93 В-4
Дера-Исмаил-Хан 55 В-7, 58 А-3
Дербеке, р. 111 Б-10, 112/113 В-8, 115 Б-3
Дербент 54 А-6, 56/57 Г-7, 76/77 Д-6, 104 А-5, 105 Б-7
Дербетовка 102 Г-5, 103 Б-4
Дербешкинский 96 Г-5
Дерби 32 Д-6
Дербинское 115 Д-4, 116 В-5
Дервента 46 Б-3
Дергаусово 107 В-2
Дергачи, *Сарат. обл.* 99 В-5, 100/101 Б-2
Дергачи, *Харьк. обл.* 91 В-3, 92/93 Б-9
Дердж 38/39 Д-3
Деребчин 92/93 В-5
Деревна 87 В-3
Деревянск 98 Б-1
Деречин 40 Б-7, 87 В-2
Деречино 87 В-3
Держа, р. 88/89 Б-3
Державино 99 Б-7
Державинское 98 Ж-8, 100/101 Б-6, 106 Д-4
Деряевка 92/93 В-7
Деряк 54 Б-5
Деркул, р. 92/93 В-10, 94 Б-4, 102 Б-3
Деркул, р. 99 В-6
Дерна 28 Д-7, 38/39 Д-5, 42/43 Г-8, 51 В-6
Дернесс 30/31 Г-6, 32 Б-4, 34/35 Б-5
Дерновичи 87 Г-4, 90 Г-1
Дерси, о. 32 Е-1
Дерут, прол. 32 Ж-6, 36 Б-3
Дерябино 106 А-7
Дерябский 99 В-6
Десиз 36 В-5
Дескати 46 Д-5, 48 Б-2
Десна, р. 26/27 В-7, 28 В-8, 30/31 Д-13, 34/35 В-12, 76/77 Г-5, 80/81 Г-5, 87 Г-6, 90 Г-3, 91 Б-1, 92/93 Б-6
Десна, р. 88/89 Ж-4
Дессау 34/35 В-8, 37 В-6, 41 А-3
Десфина 48 Б-3
Десятово 107 А-1
Десятого (10-го) градуса, прол. 58 Г-5, 70 В-1
Детково 85 Б-3
Детмольд 37 В-4
Де-Тортоса, м. 34/35 Д-6, 36 Е-4, 42/43 Б-4, 44 Б-6
Детройт 49 Д-10, 62 Д-12, 63 Б-5, 64/65 Г-30
Детчино 88/89 В-4
Дефф. группа, о-ва 71 Б-7
де-Ханда, оз. 42/43 (А), 44 Г-3
Дехе-Бид 55 В-3
Дехе-Шир 55 В-3
Дех-и-Кух 108/109 Ж-10
Дехкан 100/101 В-7, 108/109 Б-13
Дехканабад 108/109 Д-9
Дех-Мозанг 55 (А)
Дечин 37 В-7, 40 В-2, 41 А-4
Дешт, р. 55 Г-5
Деште-Кевир, пуст. 55 В-4, 56/57 Е-8
Деште-Лют, пуст. 55 В-4, 56/57 Е-9
Дёй 36 (Б)
Дёмятц 37 Б-5
Дённа, о. 30/31 Б-9, 33 Б-4
Дёрг, оз. 32 Д-2
Джабалпур 56/57 З-13, 58 Б-3, 60/61 Ж-3, 68/69 Г-3
Джава 103 В-4, 104 А-2
Джагак-цо, оз. 56/57 Е-15, 72/73 Ж-4
Джагдалпур 56/57 И-14, 58 В-4, 60/61 З-4
Джагды, хр. 72/73 В-13, 80/81 Г-15, 112/113 Е-7, 114 В-7, 116 Б-2
Джагистай 100/101 Г-9
Джагра 56/57 Е-13, 58 А-3, 60/61 Д-3
Джаджерм 108/109 Е-4
Джадо 38/39 Д-3
Джаз-Муриан-Хамун, оз. 55 Г-4
Джанльма 100/101 Г-6
Джаинти 58 Б-4, 60/61 Е-5
Джанр, пер. 56/57 В-14, 72/73 Г-3
Джайлоло 70 Г-8
Джайлоло, о. 52/53 И-15, 64/65 З-15, 68/69 Е-8, 70 Г-8
Джайпур 56/57 Ж-13, 58 Б-3
Джайсалмир 55 Г-7, 58 Б-3
Джаково 46 Б-4
Джаксы, ст. 98 Ж-8, 100/101 Б-6
Джалагаш 100/101 В-5, 108/109 Б-8
Джалал-Абад 56/57 Г-12, 60/61 В-2, 76/77 Д-9, 100/101 Г-7, 108/109 Г-12
Джалал-Абадская область 108/109 Г-12
Джалаулы, г. 100/101 В-9
Джалгаон 58 Б-3
Джалиба 54 В-6
Джалинда 60/61 А-12, 68/69 А-8, 72/73 В-11, 114 В-6
Джало, оазис 26/27 Е-6, 50 Г-6
Джалуит, о-ва 68/69 Е-12
Джам 60/61 В-4, 100/101 Г-9
Джаман-Сор 100/101 В-3
Джамбейты 99 В-7, 100/101 Б-3
Джамби 70 Д-3
Джамбул 56/57 Г-12, 68/69 Б-3, 76/77 Д-9, 80/81 Д-9, 100/101 Г-7, 108/109 В-11
Джамбул, г. 100/101 Г-7
Джамбулская область 100/101 Г-7, 108/109 Б-11
Джамму 55 В-7, 56/57 Е-12, 58 А-3
Джамнагар 55 Д-7, 56/57 З-12, 58 Б-3
Джампур 55 Г-7, 58 Б-3
Джаму 70 Е-6
Джамшедпур 56/57 З-15, 58 Б-4, 60/61 Ж-5
Джамши 100/101 В-7
Джана, р. 116 Б-3
Джана-Тарлык 100/101 Г-7
Джанахир 108/109 Д-4
Джанг-Магияна 55 В-7, 58 А-3
Джангпура 58 (А)
Джандарбек 99 В-7, 100/101 Б-3
Джанджура 58 В-3
Джанкой 28 Г-8, 38/39 Б-7, 42/43 А-10, 56/57 В-4, 76/77 Д-5, 92/93 Д-8
Джанкуевка 102 В-7
Джанси 56/57 Ж-13, 58 Б-3, 60/61 Е-3
Джаныбек 100/101 В-2, 102 Б-7
Джара 54 Г-6
Джарабуб 42/43 Д-8
Джаравица, г. 46 В-5
Джар-Булак 100/101 В-9
Джарджан 111 Б-7
Джарджан, р. 110 В-13, 111 Б-8
Джаринг-нор, оз. 56/57 Е-17, 58 А-5, 60/61 Д-7, 72/73 Ж-6
Джар-Курган 108/109 Е-9
Джартепа 108/109 Г-11
Джарылгацкий, о. 92/93 Г-7
Джаск 55 Г-4, 56/57 Ж-9
Джауделяк 55 (А)
Джауф 26/27 Е-7, 42/43 Д-11, 54 Г-4, 56/57 Ж-5
Джафарабад 54 Б-6, 55 Б-2
Джафна 58 Г-4, 68/69 Е-3
Джахау 55 Д-6
Джахрум 55 Г-3, 56/57 Ж-8
Джашпурнагар 58 Б-4, 60/61 Ж-4
Джебба 51 Е-4
Джебел, *Ашх. обл.* 100/101 Д-3, 108/109 Д-3
Джебел, *Рум.* 41 Г-7, 47 В-1
Джебель-Баргу, г. 45 Е-2
Джебель-Рам, г. 54 Г-4
Джебель-Рорра, г. 45 Е-2
Джебель-Тлейтуват, г. 38/39 Д-8
Джебель-Халлуф, месторожд. 29 (Б) Г-4
Джебель-Шелия, г. 38/39 Г-2
Джебраил 104 В-4
Джебуль-Ус-Сарадж 55 Б-6, 108/109 Ж-10
Джевейн 55 В-5, 56/57 Е-10, 58 А-2
Джевизлик 54 А-4
Джедборо 32 Г-5
Джездинское 79 Д-8
Джезды 100/101 В-6
Джезказган 20 Б-13, 52/53 (А), 79 Д-8
Джезказган, Большой — см. Большой Джезказган
Джей 55 (Б)
Джеймс, зал. 63 А-5
Джейхан 54 Б-4
Джейхан, р. 38/39 Г-8, 42/43 В-11, 54 Б-4
Джекобабад 55 Г-6
Джекопда 72/73 Б-12, 111 Г-8, 112/113 Д-6, 114 Б-7
Джексон, месторожд. 20 В-3
Джексона, о. 76/77 А-7, 80/81 А-7, 95 (А)
Джекундо 56/57 Е-17, 58 А-5, 60/61 Д-7, 72/73 Ж-6
Джелалабад 55 В-7, 58 А-3, 108/109 Ж-11
Джелинда 76/77 Б-13, 110 Б-10, 111 А-5
Джелтулак 114 В-6
Джелум 55 В 7, 58 А-3
Джелум, р. 55 В-7, 56/57 Е-12, 58 А-3
Джельфа 28 Д-5, 42/43 Г-4, 51 В-4
Джеля 45 Е-5
Джемаджа, о. 70 Г-4
Джемона 37 Д-6, 41 В-3, 45 А-4
Джемшидабад 55 (Б)
Дженгельды 100/101 Г-5, 108/109 Г-7
Дженгелькей 38/39 (А)
Джералдтон 64/65 Л-14, 71 Г-2
Джерба 38/39 Д-3
Джерба, о. 26/27 Д-5, 28 Д-6, 38/39 Д-3, 42/43 Г-6, 50 В-5
Джерба, р. 111 В-6
Джервис, о. 64/65 И-23
Джерид, шотт 26/27 Д-4, 28 Д-5, 38/39 Д-2, 42/43 Г-5, 50 В-4
Джерисса 29 (Б) Г-4
Джерм 108/109 Е-11
Джермук, кур. 104 В-3
Джерси, о. 32 Ж-5, 34/35 Г-5, 36 Б-2
Джерси-Сити 62 (Б)
Джесселтон 68/69 Е-7, 70 В-6
Джетыгара 98 Е-5, 100/101 Б-5
Джефферсон 63 В-4
Джибути 50 Д-8, 51 Д-8, 52/53 З-7, 56/57 К-6
Джива-Бурун, м. 105 В-1
Дживани, м. 55 Г-5, 56/57 Ж-10
Джиггитай, оз. 56/57 Д-15 72/73 Е-4
Джида 104 В-4
Джида, р. 114 В-2
Джида-кудук, к. 100/101 В-4, 108/109 Б-3
Джидалик 108/109 Д-8
Джидда 42/43 Е-11, 56/57 З-5
Джиде 38/39 В-7, 42/43 Б-10, 54 А-3
Джиджелли 38/39 Г-2, 42/43 В-5
Джидинский хр. 72/73 В-7, 114 В-2
Джидинское, месторожд. 79 Г-12
Джизак 55 А-6, 108/109 Г-9
Джизре 42/43 В-12, 54 Б-5
Джиланды 100/101 В-6
Джилга 100/101 Г-6
Джиликуль 108/109 Е-10
Джилонг 71 Д-5
Джильо, о. 45 В-3
Джина 104 Б-2
Джиргаталь 108/109 Д-11
Джиргозар, р. 108/109 (Г)
Джисся 45 В-5, 46 В-2
Джиты-куль, оз. 98 Ж-5, 100/101 Б-5
Джиумалэу, г. 47 Б-3, 92/93 Г-3
Джиюм 55 Г-3
Джови, пер. 45 Б-2
Джогиндернагар 56/57 Е-13, 58 А-3
Джодпур 55 Г-7, 56/57 Ж-12, 58 Б-3
Джойёза-Иониха 45 Д-6, 46 Д-3
Джойский пор. 110 Е-6
Джокьякарта 68/69 Ж-7, 70 Е-5
Джола 51 Е-5
Джоло 70 В-7
Джоло, о. 70 В-7
Джонстон, о. 64/65 Ж-22
Джоплин 20 В-5, 63 В-4
Джопу 108/109 Е-12
Джорджина, р. 71 Г-4
Джорджия, шт. 63 В-5
Джорджтаун, *Брит. Гвиана* 49 И-13, 66 Г-8, 67 Г-8
Джорджтаун, *Брит. Малайя* 64/65 З-13, 68/69 Е-6, 70 В-3
Джорджтаун, *США* 63 (А)
Джоронг 70 Д-6
Джорхат 58 Б-5, 60/61 Е-6
Джохор, р. 64/65 (А)
Джохор-Бару 64/65 (А), 70 Г-3
Джоя 42/43 Б-7, 45 Г-6, 46 Г-3
Джуба, р. 50 Е-8, 51 Е-8, 52/53 И-7
Джубаиль 55 Г-2
Джубга 103 Б-2
Джуга, г. 103 (А)
Джугджур, хр. 52/53 Г-16, 72/73 Б-14, 80/81 Г-15, 111 Г-10, 112/113 Д-8, 115 Г-3, 116 А-4
Джулек 100/101 Г-6, 108/109 Б-9
Джулинка 92/93 В-5
Джуллундур 58 А-3, 60/61 Д-3
Джульфа 54 Б-6, 55 Б-2, 104 В-3, 105 Г-5
Джульфа-Иранская 54 Б-6, 55 Б-2, 76/77 Е-6, 104 В-3
Джульянова 45 В-4
Джума 108/109 Д-9
Джума-Базар 108/109 Д-7
Джума-даг, хр. 48 В-5
Джумалы 38/39 (Б)
Джумачай 54 Б-5, 104 В-2
Джумин 55 В-4, 56/57 Е-9
Джумна, р. 56/57 Ж-13, 58 Б-4, 60/61 Е-3
Джуна 55 Г-4
Джунагар 55 Д-7, 56/57 З-12, 58 Б-3
Джунгария, ист. обл. 52/53 Д-11, 56/57 В-15, 60/61 Б-4, 68/69 Б-4, 72/73 Г-4, 80/81 Д-10
Джунгарские ворота, г. пр. 56/57 В-14, 68/69 Б-4, 72/73 Г-3, 80/81 Д-10, 100/101 В-9
Джунгарский Ала-Тау, хр. 72/73 Г-3, 100/101 В-9
Джунковка 88/89 Ж-4
Джуннар 58 В-3
Джуно 17 Б-3, 20 Б-3, 62 Г-7, 64/65 В-25, 74 (А) Г-14
Джура, о. 30/31 Г-5, 32 Г-4, 34/35 Б-4
Джура, прол. 32 Г-4
Джурак-Сал, р. 102 В-5, 103 А-4
Джурджу 34/35 Д-11, 38/39 В-6, 42/43 Б-9, 47 Г-3
Джурин 92/93 В-5
Джурун 100/101 В-4
Джусалы 56/57 В-10, 80/81 Д-8, 100/101 В-5, 108/109 Б-8
Джэксон, *США* 63 В-4
Джэксон, *США* 63 В-5
Джэксонвилл 49 Е-5, 62 Е-12, 63 В-5, 64/65 Д-30, 67 А-5
Джюрджени 47 В-4, 92/93 Д-4
Дзабхан, айм. 60/61 Б-7
Дзауджикау 56/57 Г-6, 76/77 Д-6, 103 В-5, 104 А-3, 105 Б-5
Дза-чу, р. 56/57 Е-17, 58 А-5, 60/61 Д-7, 72/73 Ж-6
Дзегви 104 Б-3
Дзенгпхенг 59 В-2
Дзеня 85 В-2, 86 В-5
Дзержинск, *Горьк. обл.* 97 Б-3
Дзержинск, *Житом. обл.* 92/93 Б-4
Дзержинск, *Минск. обл.* 87 В-3
Дзержинск, *Полесс. обл.* 87 Г-3, 92/93 Б-4
Дзержинск, *Сталин. обл.* 38/39 Б-8, 92/93 В-9, 94 Б-2
Дзержинск, *Талды-Кург. обл.* 100/101 В-9
Дзержинский 88/89 Ж-5
Дзержинский Рудник 94 Б-4
Дзержинское 110 Д-7
Дзиннампхо 59 В-2, 60/61 Г-13, 72/73 Е-12
Дзиньхо 60/61 В-4, 100/101 Г-9
Дзянобан 52/53 (А)
Дзитва, р. 87 В-2
Дзонген 59 Б-2, 116 Д-2
Дзосотын-Элисун, пески 56/57 В-15, 72/73 Г-4
Дзун-Булак 60/61 Б-11, 114 Г-5
Дзун-Модо 60/61 Б-9, 72/73 Г-8, 114 Г-3
Дзыговка 92/93 В-5
Дзялдово 40 Б-5
Дзялошин 40 В-4, 41 А-6
Ди 36 Г-6
Ди, р. 32 Д-5
Диаволицион 48 В-2
Диакоптон 46 Д-6, 48 Б-3
Диаманитина 20 Д-7
Диаманитина, р. 71 Г-5
Диамантино 67 Е-8
Диамонд, м. 64/65 (В)
Диамонд, о-ва 71 В-6
Диарбекир 42/43 В-12, 54 Б-5, 56/57 Д-6, 76/77 Е-6
Дибаи 55 Г-4, 56/57 Ж-9
Дибах 55 Г-4, 56/57 Ж-9
Дибрар, г. 105 В-7
Дибругар 56/57 Ж-17, 58 Б-5, 60/61 Е-7, 64/65 Е-12, 68/69 Г-5
Диван-Дерэ 54 Б-6, 55 Б-2
Дивание 54 В-5, 55 В-1
Дивеево 97 В-3, 99 А-2
Дивенский, пос. 85 Б-4
Дивин 40 В-7, 87 Г-2, 92/93 Б-3
Дивичи 104 Б-5
Дивное 42/43 А-12, 56/57 В-6, 102 Г-5, 103 Б-4, 105 А-4
Дивовка 87 В-6, 90 В-3
Дивриги 54 Б-4
Дигбой, месторожд. 17 В-14, 52/53 (А)
Дигная 86 В-5
Дигоми 104 Б-3
Дигор 104 Б-2
Дигора 103 В-5, 104 А-3
Дигул, р. 71 Б-5
Дигуэн 36 В-5
Дидбиран 115 Д-3, 116 Б-4
Дидеево 107 Б-3
Диденбург 51 И-7
Дидимон, г. 48 В-3
Дидимотихос 38/39 В-6, 48 А-5
Дидкот 32 Е-6
Диего-Суарес 50 З-8, 51 З-8
Дижон 26/27 Г-4, 28 Г-5, 34/35 Г-6, 36 В-6, 38/39 Б-2, 42/43 А-5
Дизадиз 104 В-3

Дизак 55 Г-5, 56/57 Ж-10, 58 Б-2
Дизфуль 54 В-6, 55 В-2, 56/57 Е-7
Диканька 91 Г-2, 92/93 В-8
Дикемда 72/73 Б-11, 111 Г-7, 112/113 Д-5, 114 Б-6
Дикили 48 Б-5, 54 Б-2
Дикирх 37 Г-3
Диклос-Мта, г. 105 Б-5
Диксон 52/53 Б-11, 74 (А) Б-28, 76/77 Б-10, 110 Б-4
Диксон, о. 52/53 Б-11, 64/65 А-11, 110 Б-3
Дилижан 104 Б-3
Дилленбург 37 В-4
Дилли 52/53 К-15, 64/65 И-15, 68/69 Ж-8, 70 Е-8, 71 Б-3
Диллингем 64/65 В-23
Диллинген 37 Г-5
Дильарам 55 В-5
Димапур 56/57 Ж-16, 58 Б-5, 60/61 Е-6
Димбокро 51 Е-3
Димитри-тепе, г. 38/39 (Б)
Динагат, о. 70 Б-8
Динан, *Бельг.* 36 А-6, 37 В-2
Динан, *Фр.* 36 Б-2
Динар 38/39 Г-7, 54 Б-3
Динара, г. 34/35 Д-9, 38/39 В-4, 46 Б-3
Динарские горы 26/27 Г-5, 34/35 Д-9, 38/39 В-4, 42/43 Б-7, 45 Б-5, 46 Б-2
Дингл 32 Д-1
Дингл, зал. 30/31 Д-4, 32 Д-1, 34/35 В-3
Динглн 42/43 (В)
Дингольфинг 37 Г-6
Дингуолл 32 В-4
Динсинь 60/61 В-7
Динская 92/93 Д-10, 102 Г-3, 103 Б-2
Динфань 60/61 Е-9
Динхай 59 Г-1, 60/61 Д-12
Динь 34/35 Д-7, 36 Г-7, 38/39 В-2, 42/43 Б-5
Диомида, о-ва 112/113 В-19, 115 Б-14
Диошдьор 41 Б-7, 47 А-1
Дипхольц 37 Б-4
Дир 55 Б-7, 58 А-3, 108/109 Ж-11
Дирхоульмар, м. 30/31 В-3
Дисапойнтмент, оз. 71 Г-3
Дисапойнтмент, о-ва 64/65 К-24
Диско, о. 74 (А) В-6
Дисковери, риф 60/61 (Г), 70 А-5
Дисна 87 Б-4
Дисна, р. 86 Г-5, 87 Б-3
Диу 56/57 З-12, 58 Б-3, 64/65 Е-10, 68/69 Г-3
Диханг, р. 56/57 Ж-17, 58 Б-5, 60/61 Е-7, 72/73 З-6
Диче-Сент-Мартон 47 Б-3
Дия, о. 48 Г-4
Дияла, р. 54 В-5
Дмитриевка, *Алма-Ат. обл.* 100/101 Г-8, 108/109 В-14
Дмитриевка, *Ворошиловгр. обл.* 94 Б-4
Дмитриевка, *Днепроп. обл.* 92/93 В-9, 94 Б-1
Дмитриевка, *Запорож. обл.* 92/93 Г-9, 94 Г-1, 103 А-1
Дмитриевка, *Кемер. обл.* 107 А-5
Дмитриевка, *Куйб. обл.* 99 Б-5
Дмитриевка, *Сталин. обл.* 94 В-3
Дмитриевка, *Черниг. обл.* 92/93 Б-7
Дмитриев-Льговский 90 В-4, 91 Б-2, 92/93 А-8
Дмитриевский, *Кемер. обл.* 107 Б-4
Дмитриевский, *Новосиб. обл.* 107 В-2
Дмитриевское 102 Г-4, 103 Б-3
Дмитриевы Горы 88/89 В-6, 97 В-2
Дмитрия Лаптева, прол. 76/77 Б-16, 80/81 Б-16, 111 А-11, 112/113 Б-9
Дмитров 30/31 Г-14, 84 (Б), 88/89 Б-4
Дмитрова Гора 88/89 Д-3
Дмитровский Погост 88/89 В-5, 97 В-1
Дмитровское 88/89 Б-5
Дмитровск-Орловский 90 В-4, 91 Б-2
Дмитро-Титово 107 Г-3
Дмитряшевка 91 Б-4, 92/93 А-10
Днепр, р. 26/27 Г-7, 28 Г-8, 30/31 Г-13, 34/35 В-12, 38/39 Б-7, 52/53 Д-6, 56/57 В-4, 76/77 Г-6, 80/81 Д-5, 87 Б-5, 88/89 В-2, 90 В-2, 92/93 В-7
Днепро-Бугский, кан. 87 В-2, 92/93 А-3
Днепровская 103 Б-2
Днепрогэс, гидроэл. ст. 17 Б-11
Днепродзержинск 38/39 Б-7, 92/93 В-8
Днепропетровск 26/27 Г-7, 28 Г-8, 38/39 Б-7, 56/57 В-4, 76/77 Д-5, 80/81 Д-5, 92/93 В-8
Днепропетровская область 92/93 В-8, 94 Б-1
Днестр, р. 26/27 Г-6, 28 Г-7, 34/35 Г-11, 38/39 Б-6, 40 Г-7, 41 Б-8, 47 Б-5, 50 Б-6, 52/53 Д-5, 76/77 Д-4, 80/81 Д-4, 92/93 Г-5
Днестровский лиман 92/93 Г-6
Дно 30/31 Г-12, 34/35 Б-11, 76/77 Г-4, 84 (Б), 85 В-9, 95 Г-2
Доббнако 37 Д-6, 41 В-3, 45 А-4
Доббин 71 В-4
Добегнево 40 Б-2
Добеле 86 В-3
Доберсдорф 26/27 (В)
Добжинь, *Польша* 40 Б-4
Добжинь, *Польша* 40 Б-4
Добои 46 Б-4
Добр[illegible], *Польша* 40 В-4, 41 А-6
До[illegible], *Польша* 40 Г-5, 41 Б-7
Добрешти 41 В-8, 47 Б-2
Добржаны 41 Б-3
Добривидки 85 В-3, 90 А-1
Добрянка, *Воронеж. обл.* 91 Б-5
Добрянка, *Сталингр. обл.* 91 В-5, 99 В-1, 102 А-4
Добрянка, *Сталингр. обл.* 99 В-3, 102 А-6
Добрино 98 В-7
Добринский 102 Б-5
Добрич 38/39 В-6, 42/43 Б-9, 47 Г-4
Доброволичковка 92/93 В-6
Доброводье 90 В-4, 91 Б-2
Доброводье 94 Б-1
Добровольск — см. Пилькаллен
Добродзень 40 В-4
Доброе 88/89 Г-5, 91 Б-4
Доброй Надежды, м. 49 Н-20, 50 К-5, 51 К-5
Добролета, база 111 В-8
Добромиль 92/93 В-2
Доброполье 92/93 В-9, 94 Б-2
Доброславка 87 В-3
Добростя 85 Б-4
Добруджа, ист. обл. 47 В-5
Добручи 85 Б-2, 86 Б-5
Добруш 87 В-5, 90 В-2. 92/93 А-6
Добрянка, *Молотов. обл.* 98 В-3
Добрянка, *Черниг. обл.* 87 В-5, 90 В-2, 92/93 А-6
Добукуэрхэ, р. 114 В-6
Добун 100/101 Г-9, 108/109 В-16
Довбыш 92/93 Б-4
Довге 92/93 В-2
Довер 63 В-6
Довжик 87 Г-5
Довольное 100/101 Б-8, 106 Д-6
Довск 87 В-5, 90 В-2
Доггер-банк, отмель 34/35 В-6
Договорный Оман 51 Г-9, 52/53 Ж-8, 55 Д-3, 56/57 З-8
Догушань 59 В-1, 60/61 Г-12
Додеканес 26/27 Д-6, 28 Д-7, 38/39 Г-6, 42/43 В-9, 48 В-5, 54 Б-2, 56/57 Д-3
Додоиг 116 Д-2
Дождливый 116 Б-1
Дой-Анка, г. 56/57 И-17, 58 В-5
Дойбица, р. 88/89 Д-3
Дойлиды 87 В-1
Дой-Пиа-Фай, г. 58 В-6, 70 Б-3
Дойран 46 Г-6, 48 А-3
Доккум 37 Б-2
Доксатон 47 Д-3, 48 А-4
Докудово 87 В-2
Докшицы 87 Б-3
Докшукино 103 В-4, 104 А-2
Долгано-Ненецкий национальный округ — см. Таймырский национальный округ
Долгаска 47 Б-4, 92/93 Г-4
Долгелли 32 Д-5
Долгенькая 94 А-2
Долгий, о. 95 Б-8, 106 Б-2
Долгий Мост 110 Д-7, 114 Б-1
Долгиниво 88/89 В-6, 97 В-2
Долгиново 87 Б-3
Долговичи 87 В-5, 90 В-2
Долговка 98 Д-7
Долгово 107 Б-2
Долгое, *Бобр. обл.* 87 В-4, 90 В-1
Долгое, *Рязан. обл.* 88/89 Г-5, 91 Б-4
Долгопрудный 88/89 Ж-5
Долгоруково 91 Б-4
Долгощелье 95 Б-5
Должанка 87 В-4
Должанская, *Ворошиловгр. обл.* 94 Б-4
Должанская, *Краснодар. край* 92/93 Г-9, 102 В-2, 103 А-1
Долина 92/93 В-3
Долина Смерти, впадина 63 В-2
Долинск 60/61 Б-16, 115 Е-4, 116 Г-5
Долинская 92/93 В-7
Долинское, *Карагапд. обл.* 100/101 В-7
Долинское, *Одесс. обл.* 92/93 Г-5
Долле 37 Б-5
Долма-Лаканг 56/57 Е-17, 58 А-5, 60/61 Д-7, 72/73 Ж-6
Долна 86 (В)
Долна-Баня 47 Г-2
Долня-Мехолупи 41 (А)
Долни-Чифлик 47 Г-4
Доло 51 Е-8
Долово 46 Б-5
Доломит 94 Б-3
Доломитовые Альпы, горы 37 Д-5, 41 В-2, 45 А-3
Долоннор 60/61 В-11, 68/69 Б-7, 72/73 Д-10
Долоново 110 Д-8, 114 Б-2
Долонский, пер. 100/101 Г-8, 108/109 Г-13
Долонь 100/101 Б-8, 106 Д-6
Доль, *Фр.* 36 Б-3
Доль, *Фр.* 36 В-6
Дольгов 37 (Б)
Дольни Лентава 46 А-3
Дольни Михоляц 41 Г-6, 46 Б-4
Домажлице 37 Г-6, 41 Б-3
Доманевка 92/93 Г-6
Доманич 48 Б-6
Домановячи 87 В-4, 90 В-1, 92/93 А-5
Доманово 87 В-2
Домарадз 40 Г-5, 41 Б-7
Домаринг 70 Г-6
Домачево 40 В-6, 87 Г-1, 92/93 Б-2
Домб 37 Б-7, 40 Б-2
Домбай-Ульген, г. 105 Б-3
Домбаровка 100/101 Б-4
Домбаровский 100/101 Б-4
Домбе 40 Б-4
Домбос 28 Б-5, 30/31 В-8, 33 В-3, 76/77 В-2
Домброва, *Польша* 40 Б-6, 87 В-1
Домброва, *Польша* 40 В-5
Домброва-Гурне 40 В-4
Домбровица 40 В-5, 92/93 Б-1
Домбрувка 40 А-3
Домбурту, пер. 56/57 Е-16, 72/73 Ж-5
Домврена 48 Б-3
Домел, о. 70 Б-2
Доминика, о. 49 З-12, 66 В-7, 67 В-7
Доминиканская республика 49 З-11, 63 Д-6, 67 В-6
Домира-Бей 51 З-7
Домнарвет 33 В-5
Домовицы 97 Б-2
Домодедово 88/89 В-4
Домославль 85 Б-5
дом Туземного Совета 114 В-5
Домфрон 36 Б-3
Дон 98 Б-1
Дон, р. 26/27 Г-8, 49 Г-22, 50 Б-8, 52/53 Д-7, 56/57 В-6, 76/77 Д-6, 80/81 Д-6, 88/89 Г-5, 91 В-4, 92/93 Б-11, 94 В-6, 99 Г-2, 102 Б-5, 103 А-3
Дон, р. 32 В-5
Дов, р. 32 Д-6
Донагади 32 Г-4
Донайчжань 114 Г-6
Донаувёрт 37 Г-5, 41 Б-2
Донауштауф 41 Б-3
Донаэушинген 37 Д-4
Донбасс, месторожд. 17 Б-11
Донгала 70 Д-6
Донгара 71 Г-2
Донгола 51 Д-7
Донгуз-Орун, пер. 103 В-4, 104 А-2, 105 (Б)
Донгуэйри 59 Г-2, 60/61 Д-13, 72/73 Ж-12
Донд 58 В-3
Дондо 70 Д-7
Дондра, м. 58 Г-4
Донегол 32 Г-2
Донегол, зал. 30/31 Д-5, 32 Г-2, 34/35 В-4
Донец 87 Б-5, 90 Б-2
Донец, Северный, р. — см. Северный Донец, р.
Донецкий кряж. возв. 26/27 Г-7, 56/57 В-5, 80/81 Д-5, 94 Б-4
Донказган, к. 100/101 Г-5, 108/109 Б-7
Донкастер 32 Д-6
Донская Балка 102 Г-5, 103 Б-4
Донской, *Кемер. обл.* 107 Б-4
Донской, *Моск. обл.* 88/89 Г-5, 91 Б-4
Донской, *Ростов. обл.* 94 Б-5
Дора, пер. 55 Б-7, 58 А-3
Дора-Бальтеа, р. 45 Б-1
Дора-Рипарня, р. 45 Б-1
Доргай 55 В-7, 108/109 Ж-11
Дордонь, р. 26/27 Г-4, 28 Г-5, 34/35 Д-6, 36 Г-3, 42/43 Б-4
Дордрехт 37 В-2
Дорино 88/89 Е-2
Дориодонтовка 116 Г-3
Дорнбах 41 (Б)
Дорнод, айм. 60/61 Б-11
Дорнодгоби, айм. 60/61 В-9
Дорнох 30/31 Г-6, 32 В-4, 34/35 Б-5
Дорогобуж 87 Б-6, 90 Б-3
Дорогощ 91 В-2
Дорожаевр 88/89 Б-3, 90 А-4
Доронино 107 В-2
Дорохово 88/89 В-4, 90 Б-5
Дорохой 47 Б-4, 92/93 Г-4
Дорт-кудук, к. 100/101 Г-6, 108/109 В-9
Дортмунд 28 В-5, 34/35 В-7, 37 В-3, 76/77 Г-2
Дорчестер 32 Е-5, 36 А-2
Досатуй 60/61 А-11, 114 В-5
Доссор 76/77 Д-7, 82 Д-7, 100/101 В-3
Достафюр 104 Б-4
Досчатое 88/89 В-7, 97 В-3
Дотан 63 В-5
Доти 58 Б-4, 60/61 Е-4
Доулетабад 54 В-6, 55 В-2
Доусон, о. 66 (А)
Доухэкоу 60/61 Д-11
Дофине, ист. обл. 36 Г-6
Доха 55 Г-3, 56/57 Ж-8
Доши 108/109 Ж-10
Драа, вади 26/27 Е-3, 50 Г-3
Драбов 92/93 В-7
Драва, р. 26/27 Г-5, 28 Г-6, 34/35 Г-9, 37 Д-6, 41 Г-5, 42/43 А-7, 45 А-5, 46 Б-3
Дравоград 41 В-4, 45 А-5, 46 А-2
Дравэнен 86 Г-2
Драгиньян 34/35 Д-7, 36 Д-7, 38/39 В-2
Драгинч 46 Б-3
Драгсфьярд 86 А-3
Драза, р. 40 Б-2
Драк, р. 36 Г-6
Драконовы горы 50 И-6
Драма 38/39 В-5, 47 Д-3, 48 А-4
Драммен 26/27 (Б), 28 В-6, 30/31 Г-9, 33 Г-4, 34/35 Б-8
Драммор 32 Г-4
Дрангедаль 26/27 (Б)
Дранов, оз. 92/93 Д-5
Дранся 36 (Б)
Драхтен 37 Б-3
Драчево, *Моск. обл.* 88/89 Е-5
Драчево, *Ф. Н. Р. Югосл.* 46 Г-5
Драченино 107 В-4
Дрвар 46 Б-3
Дрвенца, р. 40 Б-4
Дре 36 Б-4
Дребак 26/27 (Б), 33 Г-4
Дрезден 28 В-6, 34/35 В-8, 37 В-6, 40 В-1, 41 А-3
Дрезна 88/89 В-5
Дрейка, прол. 49 П-12, 66 Л-7, 67 К-7, 74 (Б) Г-3
Дресвянка 95 Б-8
Дретунь 87 Б-4, 90 Б-1
Дре-чу, р. 56/57 Е-16, 58 А-5, 60/61 Д-7, 68/69 В-5, 72/73 Ж-6
Дрибин 87 Б-5, 90 Б-2
Дривяты, оз. 86 Г-5, 87 Б-3
Дригальского, о. 74 (Б) В-19
Дрин, р. 46 В-5
Дрина, р. 42/43 Б-7, 46 В-4
Дринский, зал. 46 Г-4
Дрисса 86 Г-5, 87 Б-3
Дрисса, р. 87 Б-4, 90 Б-1
Дрицени 86 В-5
Дриш 29 (Б) В-5, 46 В-3
Дро, р. 36 Г-4
Дробильный 107 В-4
Дробышево, *Омск. обл.* 100/101 Б-7
Дробышево, *Сталин. обл.* 94 А-2
Дровяная 110 Е-10, 114 В-4
Дрогячин 87 В-2, 92/93 А-3
Дрогобыч 28 Г-7, 34/35 Г-10, 38/39 Б-5, 40 Г-6, 76/77 Д-4, 92/93 В-2
Дрогобычская область 92/93 В-2
Дрожжаное 96 Г-2, 97 В-5, 99 А-4
Дроздовка 83 А-9, 95 Б-4
Дронн, р. 36 Г-4
Дроньки 87 Г-4, 90 Г-1, 92/93 Б-5
Дросково 91 Б-3
Дроуа-Гомпа 60/61 Е-7
Дрохида 32 Д-3
Дружба — см. Алленбург
Дружинино 98 Г-4
Дружино 76/77 В-16, 82 В-16, 111 Б-12, 112/113 В-9, 115 Б-5
Дружковка 92/93 В-9, 94 Б-2
Дружная Горка 85 Б-4
Друмсе, р. 33 (В)
Друмхеллер, месторожд. 17 Б-4
Друскеники 40 А-6, 86 Г-3
Друть, р. 87 В-4, 90 Б-1
Друя 86 Г-5, 87 Б-3
Дрэгэнештн 47 В-3
Дрэгэшани 47 В-3
Дрязги 91 Б-4
Дряново 47 Г-3
Дряплы 88/89 Г-4, 91 Б-3
Дуала 51 Е-4
Дуамакенг 58 В-6
Дуарненез 36 Б-1
Дубенки 96 Г-2, 97 В-5, 99 А-4
Дубенцы 86 В-5
Дубисса, р. 86 Г-3
Дубица 46 Б-3
Дублин 26/27 В-3, 28 В-4, 30/31 Д-5, 32 Д-3, 34/35 В-4, 49 Г-18
Дубна 88/89 В-4
Дубна, р. 88/89 Б-4
Дубно, *Гродн. обл.* 87 В-2
Дубно, *Ровен. обл.* 34/35 В-11, 38/39 А-6, 92/93 Б-3
Дубно, р. 86 В-5
Дубовая Роща 88/89 Г-4, 90 В-5, 91 Б-3
Дубовка 102 Б-6
Дубовое 88/89 Г-6, 91 Б-5
Дубовское 102 В-5, 103 А-4
Дубовый Умет 99 Б-6
Дубовязовка 92/93 Б-7
Дубой 87 В-3
Дубоссары 34/35 Г-11, 38/39 Б-6, 47 Б-5, 92/93 Г-5
Дубровица 87 Г-3, 92/93 Б-4
Дубровичи 88/89 В-5, 97 В-1
Дубровка, *Брянск. обл.* 87 В-6, 90 В-3, 91 Б-1
Дубровка, *Великолук. обл.* 90 А-1
Дубровка, *Волог. обл.* 85 Б-7
Дубровка, *Житом. обл.* 92/93 Б-4
Дубровка, *Лен. обл.* 85 Б-4
Дубровка, *Новг. обл.* 85 Б-4
Дубровка, *Псков. обл.* 85 В-3, 90 А-1
Дубровка, *Сталин. обл.* 94 В-4
Дубровник 28 Г-6, 38/39 В-4, 42/43 Б-7, 45 В-7, 46 В-4
Дубровно 87 Б-5, 90 Б-2
Дубровное 98 Д-9
Дуброво, *Волог. обл.* 88/89 А-4
Дуброво, *Калуж. обл.* 90 Б-4
Дуброво, *Карело-Фин. ССР* 84 Б-2
Дуброво, *Молотов. обл.* 96 В-6, 98 Г-2
Дубровское 110 Д-10, 111 Г-5, 114 Б-4
Дубцы 88/89 Ж-4
Дубчес, р. 106 В-8, 110 Г-5
Дубьязы 96 В-3
Дува 108/109 Е-15
Дуван 98 Д-3
Дуверзан 108/109 Е-4
Дувр 28 В-5, 29 (Б) Б-4, 32 Е-7, 34/35 В-6, 36 А-4
Дугай 108/109 Е-5
Дугак 55 В-4
Дуги-Оток, о. 45 Б-5, 46 В-2
Дуглас 63 В-3
Дуглас, г. 112/113 Д-22
Дугна 88/89 В-4, 90 Б-5
Дуго Село 41 Г-5, 46 Б-3
Дугярлы 104 Б-3
Дудерштадт 37 В-5
Дудешти 47 (А)
Дудинка 17 А-14, 52/53 В-11, 74 (А) В-28, 76/77 В-10, 80/81 В-10, 82 В-10, 106 Б-8, 110 В-5
Дудкино 88/89 Д-5
Дудоровский 90 В-4, 91 Б-2
Дудуллу 38/39 (А)
Дудытта, р. 80/81 Б-11, 106 А-9, 110 Б-6
Дуйзонд, о-ва 70 Е-4
Дуйсбург 34/35 В-7, 37 В-3
Дукля, пер. 40 Г-5
Дукшты 86 Г-5, 87 Б-3
Дулань 60/61 Г-7
Дуласар 58 Б-5, 60/61 Ж-6
Дулгалах, р. 76/77 В-15, 80/81 В-15, 111 Б-9, 112/113 В-7, 115 Б-2
Дулия 56/57 З-12, 58 Б-3
Дуллан 32 Е-8, 36 А-5
Дуловка 85 В-3, 90 А-1
Дулут 20 Б-5, 49 Д-9, 62 Д-11, 63 Б-4
Дульдурга 110 Е-10, 114 В-4
Дуляб 55 (Б)
Дуляпино 88/89 Б-6, 97 Б-2
Думагете 70 В-7
Думаран, о. 70 Б-7
Думиничи 90 В-4, 91 Б-2
Думитрешти 47 В-3
Думка 58 Б-4
Думчево 107 Г-2
Думы 104 В-4
Дунава 86 В-5
Дунаево, *Великолук. обл.* 90 А-2
Дунаево, *Читин. обл.* 114 В-5
Дунаевцы 92/93 В-4
Дунаец, р. 40 Г-5, 41 Б-7
Дунай, *Минск. обл.* 87 Б-3
Дунай, *Примор. край* 59 Б-3, 116 Д-3
Дунай, р. 26/27 Г-6, 28 Г-7, 34/35 Г-9, 37 Г-6, 38/39 Б-4, 41 Б-5, 42/43 А-6, 46 Б-5, 47 В-4, 52/53 Д-5, 56/57 Г-3, 76/77 Д-4, 80/81 Д-4, 88/89 (Б), 92/93 Д-4
Дунай, Малый, р. — см. Малый Дунай, р.
Дунань, *Китай* 60/61 Е-10
Дунань, *Маньч.* 59 А-3, 60/61 Б-14, 115 Е-2, 116 Г-2
Дунаньчжэнь 116 Г-3
Дунафельдвар 41 В-6, 46 А-4
Дунахараети 41 В-6
Дунгарпур 58 Б-3
Дундага 86 В-3
Дундгоби, айм. 60/61 Б-9
Дундиха 107 Д-2
Дунду-тово-хошу-сумэ 114 Г-5
Дуниловичи 86 Г-5, 87 Б-3
Дункан, о. 64/65 З-28
Дункоу 60/61 Е-10
Дунлань 60/61 Ж-9
Дуннет, м. 30/31 Г-6, 32 Б-5, 34/35 Б-5
Дуннин 59 Б-3, 60/61 В-14, 72/73 Д-13, 116 Г-2
Дунпин 60/61 Г-11, 72/73 Е-10
Дунсин 116 Г-1
Дунсян 60/61 Е-11
Дунтай 60/61 Д-12
Дунтинху, оз. 60/61 Е-10, 68/69 Г-7
Дунфын 59 Б-2
Дунхай 60/61 Д-11, 72/73 Ж-10
Дунцзинчэн 59 Б-2, 60/61 В-13, 116 Г-2
Дуншэн 60/61 Г-9, 72/73 Е-8
Дуньхуа 59 Б-2, 60/61 В-13, 72/73 Д-12, 116 Д-2
Дуньхуан 60/61 В-6
Дуппица 46 В-6, 47 Г-2
Дураково 83 В-8
Дуранго, *Исп.* 36 Д-2, 44 А-4
Дуранго, *Мекс.* 63 Г-3
Дурасовка 99 В-3
Дураццо 38/39 В-4, 42/43 Б-7, 46 Г-4, 48 А-1, 56/57 Г-1
Дурбан 50 И-7, 51 И-7
Дурбе 86 В-2
Дурбульджин 60/61 Б-4, 76/77 Д-10, 100/101 В-9
Дурбэт-даба, пер. 56/57 В-15, 68/69 Б-4, 72/73 Г-4, 80/81 Д-10
д'Урвилл, м. 68/69 Ж-9
Дурлешты 92/93 (А)
Дурмитор, г. 26/27 Г-5, 38/39 В-4, 46 В-4
Дурновский 94 В-6
Дурное 88/89 В-5, 91 А-4
Дурово 91 В-2
Дуррес — см. Драццо
Дурсунбей 47 Е-5, 48 Б-6
Дурыкино 88/89 Е-4
Дусе-Алинь, хр. 72/73 В-13, 116 В-3
Дусетос 86 Г-4, 87 Б-2
Дусканья 115 В-5
Дуся, оз. 86 Г-3, 87 Б-1
Дутово 95 В-8
Дутха 104 Б-1
Дутыихем 37 В-3
Дуунай, о-ва 111 А-7, 112/113 Б-5
Духовницкое 99 Б-5
Духовщина 87 Б-6, 88/89 В-2, 90 Б-3
Душак 55 Б-5, 108/109 Е-6
Ду-Шамба 100/101 Г-9
Душань 60/61 Е-5, 68/69 Г-6
Душах, г. 108/109 Ж-6
Душети 103 В-5, 104 А-3
Душняки 40 В-3
Дуэ, *Сахалин. обл.* 116 В-5
Дуэ, *Фр.* 34/35 В-6, 36 А-5
Дуэро, р. 26/27 Г-3, 28 Г-4, 34/35 Д-4, 42/43 Б-2, 44 Б-1, 49 Д-18
Дуюнь 60/61 Е-9
Дыг 104 В-4
Дыгдал 111 В-9
Дыйе, р. 41 Б-4
Дылгопол 47 Г-4
Дылым 103 В-6, 104 А-4
Дымбовица, р. 47 В-3
Дымер 92/93 Б-6
Дымово 88/89 Д-4
Дымовское 88/89 А-5
Дымская-Татарская 96 Г-5, 99 А-7
Дынув 40 Г-6, 41 Б-8, 92/93 В-2
Дырвеница 47 (Б)
Дырлув 40 А-3
Дых-Тау, г. 103 В-4, 104 А-2, 105 Б-4
Дьепп 32 Ж-7, 34/35 Г-6, 36 Б-4
Дьер 28 Г-6, 34/35 Г-9, 38/39 Б-4, 41 В-5, 42/43 А-7
Дьёз 36 Б-7
Дьёндьёш 41 В-6
Дьюла 41 В-7, 46 А-5, 47 Б-1
Дьюрдьеваш 46 А-3
Дьяковица 46 В-5
Дьяково 92/93 Г-10, 94 В-4, 102 В-3
Дьяковская 95 В-5
Дьяконово 90 Г-4, 91 В-2, 92/93 Б-8
Дьяченкова 91 Г-5, 102 Б-4
Дэва, горы 59 В-5
Дэгчийн-Чжиса хяд 114 Г-3
Дэдучжэнь 114 Г-7
Дэлгэр-Хан сомон 60/61 Б-8, 114 Г-2
Дэлгэр-Цогту сомон 60/61 Б-9
Дэнгдин 59 Б-2, 60/61 В-13
Дэнкоу 60/61 Г-9, 68/69 В-6, 72/73 Е-8
Дэнторагк 100/101 Г-8, 108/109 Г-15
Дэра 38/39 Д-8, 42/43 Г-11, 54 В-4
Дэра-Дун 56/57 Е-13, 58 А-3, 60/61 Д-3
Дэрьягэ и Заболистан, оз. 55 В-5
Дэсэцю, р. 47 В-2
Дэсянь 60/61 Г-11, 72/73 Е-10
Дюбюк 63 Б-4
Дювивье 45 Е-1
Дюздже 54 А-3
Дюнкерк 32 Е-8, 34/35 В-6, 36 А-5
Дюпкун, оз. 106 Б-10, 110 В-7

Дюплей 44 Г-6
Дюранс, р. 34/35 Д-7, 36 Г-6, 38/39 В-2, 42/43 Б-5
Дюрбельджин 100/101 Г-7, 108/109 Г-13
Дюрвиля, море 74 (Б) В-24
Дюрен 37 В-3
Дюрт-кудук, к. 100/101 В-4, 108/109 А-5
Дюрт-кудук, к. 100/101 Г-6, 108/109 Б-10
Дюртюли 96 Г-6, 98 Д-2, 100/101 А-3
Дюси, о. 64/65 Л-26
Дюссельдорф 34/35 В-7, 37 В-3
Дюшамбинка, р. 108/109 (В)
Дяглево 88/89 В-3, 90 Б-4
Дядьковская 103 Б-2
Дям, р. 100/101 В-10
Дяньбай 60/61 Ж-10
Дясэнг 59 Б-2, 60/61 В-13
Дятлово, *Баранов. обл.* 87 В-2
Дятлово, *Моск. обл.* 88/89 Б-4, 90 А-5
Дятьково 90 В-4, 91 Б-2
Дячкино 94 Б-5

Еботао 60/61 В-11
Ева 64/65 (В)
Ева-Лянг, о. 80/81 А-8
Еваничи 85 Б-5, 88/89 А-2
Евгащино 100/101 А-7, 106 Г-5
Евгеновка 94 В-2
Евгеньевка, *Алма-Ат. обл.* 100/101 Г-8
Евгеньевка, *Куст. обл.* 98 Д-8, 100/101 Б-6
Евгора 84 Б-1
Еверек 54 Б-4
Евканджинский 111 В-10, 115 В-3
Евлах 54 А-6, 76/77 Д-6, 104 Б-4, 105 В-6
Евоглю 104 В-3
Евпатория 38/39 Б-7, 42/43 А-10, 92/93 Д-7
Еврейская автономная область 76/77 Д-15, 116 В-2
Европейская, бух. 42/43 (Б)
Европейский, м 42/43 (Б)
Евстратовский 91 В-4, 92/93 Б-10, 102 А-3
Евсуг 92/93 В-10, 94 А-4, 102 Б-3
Евсуг, р. 94 Б-4
Евсявань 95 Б-9, 106 Б-3
Евфрасинии, о. 64/65 Е-17
Евфрат, р. 26/27 Д-8, 42/43 В-11, 50 В-7, 51 В-8, 52/53 Е-7, 54 В-5, 55 В-1, 56/57 Е-6
Егва 96 Б-6, 98 В-2
Еггэ-варрэ, г. 30/31 Б-10
Егдем Ю4 Б-1
Егендыбулак 100/101 В-8
Егендыколь, *Акм. обл.* 100/101 Б-6
Егендыколь, *Акм. обл.* 100/101 Б-7
Егер 38/39 Б-5
Египет 28 Е-7, 38/39 Д-6, 42/43 Д-9, 49 Ж-21, 51 Г-6, 52/53 Ж-5, 56/57 Ж-4
Егла 85 Б-5, 88/89 А-2
Еглино, ст. 85 Б-4
Егозово 107 В-4
Егорлык, р. 102 В-4, 103 А-3, 105 А-3
Егорлыкская 102 В-4, 103 А-3
Егорова, м. 59 Б-4, 116 Г-4
Егоровка, *Новосиб. обл.* 107 Б-2
Егоровка, *Сталин. обл.* 94 В-2
Егоршино 82 Г-8
Егорье 87 Б-6, 88/89 В-2, 90 Б-3
Егорьевск 20 Б-11, 30/31 Г-14, 79 Г-5, 88/89 В-5
Егорьевское 107 В-2
Едарма 110 Д-8, 114 Б-2
Едвабно 40 Б-5
Еделево 99 Б-4
Еджид-Кырта 95 В-8
Единцы 47 А-4, 92/93 В-4
Едрово 85 В-5, 88/89 Б-2
Ежовка 91 В-6
Ежово 96 Б-5
Ездан 55 В-5, 58 А-2
Езерящи 87 Б-4, 90 Б-1
Езёранм 40 Б-5, 86 Д-2
Езине 47 Е-4, 48 Б-5, 54 Б-2
Езно 40 А-7, 86 Г-4, 87 Б-2
Ейск 38/39 Б-8, 42/43 А-11, 56/57 В-5, 76/77 Д-5, 92/93 Г-10, 94 Г-3, 102 В-3, 103 А-2
Ейский лиман 102 В-3, 103 А-2
Ейское Укрепление 102 В-3, 103 А-2
Екабпилс 86 В-4
Екатерининка 98 Б-5
Екатериновка, *Куйб. обл.* 99 Б-5
Екатериновка, *Куйб. обл.* 99 Б-5
Екатериновка, *Орл. обл.* 91 Б-4
Екатериновка, *Ростов. обл.* 94 В-3
Екатериновка, *Сарат. обл.* 99 Б-3
Екатериновка, *Ульянов. обл.* 96 Д-3, 99 Б-5
Екатериновская 92/93 Г-10, 102 В-3, 103 А-2
Екатеринославка 114 В-7, 116 В-2
Екатерины, прол. 59 Б-6, 72/73 Д-16, 112/113 З-10
Ек-Даракт 55 В-5, 108/109 Ж-7
Екимания 87 Б-4, 90 Б-1
Екимовичи 87 Б-6, 90 Б-3
Екимово 107 Б-1
Еккеряёрде 26/27 (Б), 37 А-4
Елабуга, *Тат. АССР* 96 Г-5, 100/101 А-[illegible]
Елабуга, *Хабар. край* 116 В-3
Елагина, м. 80/81 Г-16, 112/113 Д-10
Еланда 107 Г-3
Еланец 92/93 Г-6
Еланчик, Грузский, р. — см. Грузский Еланчик, р.
Еланчик, Мокрый, р. — см. Мокрый Еланчик, р.
Еланчик,Сухой, р. — см. Сухой Еланчик, р.
Елань, *Ростов. обл.* 94 Б-4
Елань, *Свердл. обл.* 98 Г-6, 106 Г-3
Елань, *Сталингр. обл.* 91 В-6, 99 В-2, 102 А-5
Елань, *Тюмен. обл.* 98 Г-8
Елань, р. 91 В-6, 99 В-2
Елань Коленовский 91 В-5, 102 А-4
Еласы 96 В-2, 97 Б-5
Елатьма 88/89 В-6, 97 В-2, 99 А-1
Елаур 96 Д-3, 99 Б-5
Елбань 107 В-2
Елгава 30/31 Г-11, 33 Г-6, 34/35 Б-10, 86 В-3
Елена 47 Г-3
Еленинский 110 Е-10, 114 В-4
Еленка 87 В-6, 90 В-3
Еленовка, *Ворошиловгр. обл.* 94 Б-3
Еленовка, *Сталин. обл.* 92/93 Г-9, 94 В-2, 102 В-2
Еленовка, *Сталин. обл.* 94 Б-3
Еленский 90 В-4, 91 Б-2
Елентерохорион 47 Д-3, 48 А-4
Елены, риф 70 Г-9
Еленя Гура 40 В-2, 41 А-4
Елесня 40 Г-4
Елец 30/31 Д-14, 76/77 Г-5, 91 Б-4
Елизаветградка 92/93 В-7
Елизаветинка 98 Е-6, 100/101 Б-5
Елизаветы, м. 72/73 В-15, 80/81 Г-16, 112/113 Е-9, 115 Д-4, 116 Б-5
Елизаветы, риф 71 Г-6
Елизарово, *Костром. обл.* 96 Б-1, 97 А-4
Елизарово, *Псков. обл.* 85 Б-3
Елизарово, *Тюмен. обл.* 106 В-4
Елизово 87 В-4, 90 В-1
Елисеевка 94 В-1
Елкин 94 В-5
Елл, о. 30/31 В-6, 32 А-6, 34/35 А-5
Элливаре 28 Б-7, 29 (Б) А-6, 30/31 Б-11, 33 Б-6
Елм-озеро, оз. 84 Б-1
Еловка, *Кемер. обл.* 107 Б-3
Еловка, *Кемер. обл.* 107 В-3
Еловка, *Хабар. край* 115 Г-8
Елово 96 В-6, 98 Г-2
Елогуй, р. 106 В-8, 110 Г-5
Елпачиха 98 Г-2
Елтань-Татарская 96 Г-4, 99 А-6
Елтышево 107 Б-2
Елховка 96 Д-4, 99 Б-6, 100/101 Б-3
Елшанка 99 Б-6
Елыкаево 107 Б-4
Ельдяк 98 Д-3
Ельмек 108/109 Д-7
Ельники 97 В-3, 99 А-2
Ельня 30/31 Д-13, 87 Б-6, 90 Б-3
Ельск 87 Г-4, 90 Г-1, 92/93 Б-5
Ельстерверда 37 В-6, 40 В-1, 41 А-3
Ельцовка, *Алт. край* 107 Г-3
Ельцовка, *Алт. край* 107 Г-4
Ельцы 88/89 Б-2, 90 А-3
Еманжелинка 98 Д-5, 100/101 Б-5
Емельяново 88/89 Б-3, 90 А-4
Емельяновское 107 А-3
Емецк 83 Г-10, 95 В-5
Емильчино 92/93 Б-4
Емуртла 98 Г-8
Емца 83 Г-10, 95 В-5
Емца, р. 83 Г-10
Ема 83 Б-5
Енакиево 92/93 В-10, 94 Б-3
Енашимский Полкан, г. 72/73 Б-5, 106 Г-9, 110 Д-6
Енгида 106 В-9
Енгиль-ман, зал. 59 В-2
Енг-озеро, оз. 84 Б-2
Енджеюв 40 В-5, 41 А-7
Ендогуба 84 А-3
Ендоодин 114 В-4
Енийол 104 Б-1
Еникей, *Турция* 38/39 (А)
Еникей, *Турция* 38/39 (Б)
Еникенд 104 Б-5
Енисей, р. 52/53 В-11, 56/57 Б-16, 60/61 А-6, 64/65 Б-11, 68/69 А-5, 72/73 Б-5, 74 (А) В-28, 76/77 В-10, 80/81 В-10, 106 Б-8, 110 Д-6
Енисей, Большой, р. — см. Большой Енисей, р.
Енисей, Малый, р. — см. Малый Енисей р.
Енисейск 64/65 В-12, 72/73 Б-5, 76/77 Г-11, 80/81 Г-11, 106 Г-9, 110 Д-6
Енисейский зал. 106 А-7, 110 Б-4
Енисейский кряж, хр. 72/73 Б-5, 80/81 Г-11, 106 В-9, 110 Д-6
Енисели 103 Г-5, 104 Б-3
Еницехир 48 А-6, 54 А-2
Еникиен (нов. назв. Свобода) 86 Г-2
Ен-озеро, оз. 83 А-9, 95 Б-4
Енотаевка 100/101 В-2, 102 В-7
Енское, месторожд. 29 (Б) А-6, 79 В-4
Еню 59 В-2
Енюка, факт. 111 Г-7, 114 Б-6
Епанчино 96 Г-3, 99 А-5
Епифановка 94 А-3
Епифань 88/89 Г-5, 91 Б-4
Епоко, факт. 106 Б-5
Ер, р. 32 Д-7
Ерал 98 Д-3
Ераляево 100/101 Г-3
Ералы 100/101 В-8
Ерахтур 88/89 В-6, 97 В-2, 99 А-1
Ербент 55 Б-4, 108/109 Д-5
Ербогачен 52/53 В-13, 74 (А) В-26, 76/77 В-12, 80/81 В-12, 110 Г-9, 111 В-4
Ербурун, к. 100/101 Г-4, 108/109 В-4
Ергаш-кудук, к. 100/101 Г-6, 108/109 Г-8
Ергени, возв. 26/27 Г-8, 80/81 Д-6
Ереван 26/27 Г-8, 42/43 Б-12, 52/53 Д-7, 54 А-5, 56/57 Г-6, 76/77 Д-6, 80/81 Д-6, 104 Б-3, 105 В-5
Ерема, Большая, р. — см. Большая Ерема, р.
Еремеевка 92/93 В-7
Еремина Гора 85 Б-5
Еремино 88/89 Е-5
Еременская 103 Б-3
Ерзовка 96 В-6, 98 Г-2
Ермак 100/101 Б-8, 106 Д-6
Ермаково, *Красноярск. край* 106 Б-8
Ермаково, *Яросл. обл.* 88/89 А-5, 97 А-1
Ермаковская 94 Б-6, 102 Б-4
Ермаковский, *Кемер. обл.* 107 Б-4
Ермаковский, *Хабар. край* 116 В-2
Ермаковское 110 Е-6
Ермекеево 96 Г-5, 98 Д-1, 99 А-7
Ермишь 88/89 В-7, 97 В-3, 99 А-2
Ермолаево, *Баш. АССР* 98 Е-2, 100/101 Б-4
Ермолаево, *Краснояр. край* 110 Д-6
Ермолино 97 Б-2
Ерон-сима, о. 59 (Б)
Ерополь 115 Б-9
Ерофей Павлович 60/61 А-12, 72/73 В-11, 114 В-6
Ертарское 98 Г-7
Ерунакова 107 В-5
Еруслан, р. 99 В-4, 100/101 Б-2, 102 А-7
Ерфде 26/27 (В)
Ерфи 104 Б-5
Ерча 111 Б-12, 115 Б-5
Ершичи 87 В-6, 90 В-3
Ершов 56/57 Б-7, 99 В-5, 100/101 Б-2
Ершовка 98 Д-7, 100/101 Б-5
Ершово 88/89 Ж-3
Есаси 59 Б-5, 116 Г-5
Есаулка 107 Г-5
Есауловка 94 Б-4
Есаулово 98 Д-4
Есенице 41 В-4, 46 А-2
Есеновичи 88/89 Б-3, 90 А-4
Есипово 88/89 Е-4
Ессей 76/77 В-12, 110 В-8, 111 Б-3
Ессей, оз. 110 В-8, 111 Б-3
Ессеняки 90 А-1
Ессентуки 103 В-4, 105 А-4
Есте 34/35 Е-5, 44 В-4
Есянь 59 В-1, 60/61 Г-11, 72/73 Е-10
Етава 56/57 Ж-13, 58 Б-3, 60/61 Е-3
Еткуль 98 Д-5
Еть-Кюедь 111 В-7
 Eутин 26/27 (Б), 37 А-5
Ефимовский, *Лен. обл.* 85 Б-6
Ефимовский, *Свердл. обл.* 98 В-7
Ефремов 30/31 Д-14, 88/89 Г-5, 91 Б-4
Ефремовка, *Ростов. обл.* 94 В-3
Ефремовка, *Харьк. обл.* 94 А-1
Ефремово-Степановка 94 Б-5, 102 Б-4
Ефросиновка 91 В-3, 92/93 Б-9
Ецяцзи 60/61 Д-11
Ечжи 56/57 Ж-17, 58 Б-5, 60/61 Е-7
Ешилкёй 38/39 (А)
Ешиль-ирмак, р. 42/43 Б-11, 54 А-4
Ея, р. 42/43 А-11, 92/93 Г-10, 102 В-3, 103 А-2

Ёникан 59 В-2

Жабай, р. 100/101 Б-6
Жабиково 40 Б-3
Жабинка 40 Б-7, 87 В-2, 92/93 А-3
Жабны 88/89 Б-2, 90 А-3
Жабчицы 87 В-2
Жабье 34/35 Г-10, 38/39 Б-5, 47 А-3, 92/93 В-3
Жавнявара 84 А-1
Жаворонки 88/89 В-4
Жагаре 86 В-3
Жагубица 46 Б-5, 47 В-1
Жадовка 96 Д-2, 97 Г-5, 99 Б-4
Жадрицы 85 В-3
Жаильма 98 Ж-5, 100/101 Б-5
Жаксы-Ак-куль, оз. 100/101 В-5
Жаксы-Кон, р. 100/101 В-6
Жаланаш 100/101 Г-8, 108/109 В-15
Жалаулы 100/101 В-5
Жалаулы, оз. 100/101 Б-7
Жана-Арка 100/101 В-8
Жана-Аул 100/101 В-7
Жана-Дарья 100/101 Г-5, 108/109 Б-8
Жана-Жалат 100/101 В-6
Жана-Уткуль 100/101 Г-7, 108/109 В-11
Жанбике 100/101 В-4
Жанггз-Тобе 56/57 В-14, 60/61 Б-4, 72/73 Г-3, 100/101 В-9
Жанды-куль, оз. 100/101 В-5
Жаннетта, о. 76/77 Б-17, 80/81 Б-17, 111 (А), 112/113 А-12
Жаохэ 60/61 Б-14, 115 Е-2, 116 Г-3
Жарнамыс 100/101 В-4
Жарки 40 В-4
Жарковский, ст. 87 Б-6, 90 Б-3
Жарма 100/101 В-9
Жарнак 36 Г-3
Жарня 36 Б-6, 37 Г-2
Жар-Сор 100/101 Б-7
Жары 90 А-2
Жарык 56/57 В-12, 100/101 В-7
Жас-Хайрат 100/101 В-2, 102 Б-7
Жатец 37 В-6, 41 А-3
Жацлерж 40 В-2, 41 А-4
Жашков 92/93 В-6
Жванчик 92/93 В-4
Жгув 40 В-4, 41 А-6
Ждамирово 96 Г-2, 97 В-5, 99 А-4
Жданиха 110 Б-8, 111 А-3
Жданово 72/73 А-8, 110 Г-9, 111 В-4, 114 А-3
Ждановск 54 Б-6, 104 В-4
Жевлоки 90 А-1
Жегалово 97 В-3
Жегань 40 В-2, 41 А-4
Жеймелис 86 В-3
Жекяз 67 Е-9
Жел, г. 34/35 Д-9
Желания, м. 74 (А) Б-30, 76/77 Б-8, 80/81 Б-8
Желвата, р. 97 Б-3
Железинка 100/101 Б-8, 106 Д-6
Железна-Руда 37 Г-6, 41 Б-3
Железники 90 Б-2
Железноводск 103 Б-4
Железнодорожный, *Калинингр. обл.* — см. Гердауэн
Железнодорожный, *Коми АССР* 76/77 В-7, 95 В-7
Железное 94 Б-2
Железные Ворота, г. 84 А-1
Железные Ворота, г. пр. 34/35 Д-10, 38/39 В-5, 46 Б-6, 47 В-2
Железные Ворота, пер. 47 Г-4
Железхув 40 В-5
Желсай 107 Д-6
Желтовская сопка, вулк. 72/73 В-18, 112/113 Е-12, 115 Д-7
Желтое, *Ворошиловгр. обл.* 94 Б-4
Желтое, *Днепроп. обл.* 92/93 В-7
Желтое море 52/53 Е-15, 59 В-1, 60/61 Г-12, 64/65 Д-15, 68/69 В-8
Желтоногино 107 В-2
Желудок 87 В-2
Желча, р. 85 Б-2, 86 Б-5
Жемтала 103 В-4, 104 А-2
Жемш 37 В-7, 40 В-2, 41 А-4
Женева 28 Г-5, 34/35 Г-7, 36 В-7, 38/39 Б-2, 42/43 А-5, 45 А-1
Женевское, оз. 34/35 Г-7, 36 В-7, 42/43 А-5, 45 А-1
Жениховский 107 Г-4
Жеп, г. 38/39 В-4, 46 Б-4
Жепче 46 Б-4
Жер, р. 36 Д-4
Жердевка 91 В-5, 99 В-1
Жердь 95 Б-5
Жеребец, р. 94 А-2
Жеребков 94 В-6
Жеряхо 38/39 Д-8, 54 В-4
Жерновец 90 Г-5, 91 В-3
Жерновка 107 Г-2
Жерново 107 В-5
Жесик 64/65 (А)
Жестелево 97 Б-3
Жестоки 88/89 Е-2
Жет 36 (А)
Жеча, ст. 87 В-6, 90 В-3
Жечица 40 Б-2
Жечицы 1-ые 87 Б-5
Жешув 34/35 В-10, 38/39 А-5, 40 В-5, 41 А-8, 92/93 Б-1
Жибоу 47 Б-2
Живец 40 Г-4, 41 Б-6
Живор 36 Г-6
Жигалово 72/73 В-8, 76/77 Г-12, 110 Е-9, 114 В-3
Жиганск 64/65 Б-15, 74 (А) В-24, 76/77 В-14, 80/81 В-14, 82 В-14, 110 В-12, 111 Б-7, 112/113 В-5
Жигули 99 Б-5
Жигули, горы 99 Б-5
Жидачов 92/93 В-3
Жидикай 86 В-3
Жидковка 100/101 Б-8
Жидлоховице 41 Б-5
Жидово 40 А-3
Жижморы 86 Г-4, 87 Б-2
Жиздра 90 В-4, 91 Б-2
Жиздра, р. 90 В-4, 91 Б-2
Жизнеево 88/89 Д-5
Жизор 32 Ж-7, 36 Б-4
Жилава 47 В-4
Жиландысай 100/101 В-4
Жилая Коса 100/101 В-3
Жилино 34/35 Г-9, 38/39 Б-4, 40 Г-4, 41 Б-6
Жилино, *Алт. край* 107 Г-2
Жилино, *Калинингр. обл.* — см. Жиллен
Жилино, *Калин. обл.* 88/89 Б-2
Жилино, *Калуж. обл.* 90 Б-4
Жилино, *Орл. обл.* 88/89 Г-4, 91 Б-3
Жиллен (нов. назв. Жилино) 86 Г-2
Жилой, о. 54 А-7, 104 Б-6, 105 В-8
Жилотково 88/89 Б-3, 90 А-4
Жимболи 41 Г-7, 46 Б-5, 47 В-1
Жимон 36 Д-4, 44 А-6
Жирардув 34/35 В-10, 40 Б-5
Жирне, о. 46 В-2
Жирлэу 47 В-4
Жирмуны 86 Г-4, 87 Б-2
Жирнов 94 Б-6
Жирново 96 Б-2, 97 А-5
Жиронда, р. 34/35 Г-5, 36 Г-3
Жиряки 98 Д-8, 100/101 А-6
Жирятино 90 В-3, 91 Б-1
Житковичи 87 В-3, 92/93 А-4
Житкур 100/101 В-2, 102 Б-7
Житомир 28 В-7, 29 (А) Б-6, 34/35 В-11, 38/39 А-6, 76/77 Г-4, 92/93 Б-5
Житомирская область 92/93 Б-5
Жиул, р. 47 В-2
Жияхарь 92/93 В-9
Жихлин 40 Б-4
Жичжао 60/61 Г-11
Жичицы 1-е 90 Б-2
Жлобин 34/35 В-12, 87 В-5, 90 В-2
Жлутице 41 А-3
Жмеринка 34/35 Г-11, 38/39 Б-6, 76/77 Д-4, 92/93 В-5
Жмигруд 40 В-3, 41 А-5
Жмурное 87 Г-4, 92/93 Б-5
Жнин 40 Б-3
Жовзейро 66 Д-9, 67 Д-9
Жовнин 92/93 В-7
Жовтень 92/93 Г-6
Жодино 87 Б-4
Жодишки 87 Б-3
Жолвинец 87 В-4, 90 В-1
Жолква 40 В-5, 92/93 Б-2
Жолымбет 100/101 Б-7, 106 Д-5
Жорновка 88/89 Д-1
Жоушаньцундао, о-ва 59 Г-1, 60/61 Д-12, 72/73 Ж-11
Жохова, о. 80/81 Б-17, 111 (А), 112/113 А-11
Жуан-Пессоа 49 К-15, 67 Д-10
Жуваньи 36 Б-5
Жугао 60/61 Д-12, 72/73 Ж-11
Жужуй 67 Ж-7
Жун 36 (Б)
Жуковка, *Брянск. обл.* 90 В-3, 91 Б-1
Жуковка, *Моск. обл.* 88/89 Е-5
Жуковка, *Ростов. обл.* 102 В-4, 103 А-3
Жуковская 102 В-5
Жукопа, р. 90 А-3
Жуланиха 107 Г-3
Жуляны 92/93 (Б)
Жумала 99 В-5, 100/101 Б-2, 102 А-8
Жуман 100/101 В-8
Жунань 60/61 Д-10, 72/73 Ж-9
Жунчен 59 В-1
Жупаново 115 Д-7
Жупановский комбинат 115 Д-7
Жупанья 46 Б-4
Жупраны 87 Б-3
Жура 111 В-8
Журав 40 В-2, 41 А-4
Журавичи 87 В-5, 90 В-2
Журавка 91 Г-5, 92/93 В-11, 102 Б-4
Журавлевка, *Акм. обл.* 100/101 Б-6, 106 Д-4
Журавлевка, *Ростов. обл.* 94 Г-6, 102 В-4, 103 А-3
Журавлино 90 Г-4, 91 В-2
Журавлиха 107 Г-2
Журавно 40 Г-7, 92/93 В-3
Журавское 102 Г-5, 103 Б-4
Журилофка 47 В-5, 92/93 Д-5
Журомин 40 Б-4
Журуа, р. 49 К-12, 66 Д-7, 67 Д-7
Журуэна, р. 66 Е-8, 67 Е-8
Жуэнвиль 36 Б-6
Жуэнвиль, о. 66 Л-8, 67 Л-8, 74 (Б) В-4
Жуя, р. 72/73 Б-10, 110 Д-11, 111 Г-6, 112/113 Д-4, 114 Б-5
Жьен 34/35 Г-6, 36 В-5, 38/39 Б-1
Жэхэ 60/61 В-11, 68/69 Б-7, 72/73 Д-10, 80/81 Д-13
Жюме 36 А-6, 37 В-2
Жюссе 36 В-6

Заалайский хр. 108/109 Д-12
Заале, р. 37 В-5, 41 А-2
Заалтайская Гоби, пуст. 56/57 Г-17, 72/73 Д-6
Заальфельд 37 В-5
Заб, Большой, р. — см. Большой Заб, р.
Заб, Малый, р. — см. Малый Заб, р.
Забашевичи 87 Б-4
Заббар 42/43 (В)
Забережина 87 В-3
Заберов 41 (А)
Забже 40 В-4, 41 А-6
Забияка, зал. 112/113 Д-11
Заблудув 40 Б-6, 87 В-1
Забок 41 В-4, 46 А-2
Забол 55 В-5, 56/57 Е-10, 58 А-2
Заболотов 92/93 В-3
Заболотье 86 Д-4, 87 В-2
Заборовье 88/89 Б-3, 90 А-4
Заборье, *Брянск. обл.* 87 В-5, 90 В-2
Заборье, *Рязан. обл.* 88/89 В-5, 97 В-1
Забржег 40 Г-3, 41 Б-5
Забужье 40 В-6, 92/93 Б-2
Завадовка 92/93 В-6
Завала 46 В-3
Завальевское, месторожд. 29 (Б) В-7, 79 Д-4
Заверце 40 В-4, 41 А-6
Заветлужский 96 Б-2, 97 А-5
Заветное 102 В-5, 103 А-4
Заветы Ильича 88/89 Е-5
Завидовичи 46 Б-4
Завидово 88/89 Б-4, 90 А-5
Завиет-Мсус 38/39 Д-5, 42/43 Г-8
Завитая 60/61 А-13, 114 В-7, 116 В-2
Завод, Серный — см. Серный Завод
Заводо-Петровский 98 Г-8, 100/101 А-6, 106 Г-4
Заводоуковский 98 Г-8, 100/101 А-6
Заводоуспенское 98 Г-7
Заводский 98 Г-7
Заволжье 88/89 Б-7, 97 Б-3
Заволочье 83 Г-8
Завьялова, о. 111 Г-13, 115 Г-5
Завьялово, *Алт. край* 100/101 Б-9, 106 Д-7
Завьялово, *Новосиб. обл.* 107 Б-2
Завьялово, *Удм. АССР* 96 В-5
Загадново 107 Г-4
Загазиг 38/39 Д-7, 42/43 Г-10, 54 В-3
Загайново, *Алт. край* 107 В-1
Загайново, *Алт. край* 107 Д-2
Загарино 97 Г-5, 99 Б-4
Загора 47 Е-2, 48 Б-3
Загорск 30/31 Г-14, 88/89 Б-5
Загорье, *Карело-Фин. ССР* 83 Г-8
Загорье, *Лен. обл.* 85 Б-3
Загреб 28 Г-6, 34/35 Г-9, 38/39 Б-4, 41 Г-4, 42/43 А-7, 46 Б-2
Загрос, горы 26/27 Д-8, 50 В-8, 52/53 Е-7, 54 В-6, 55 В-2, 56/57 Е-7
Загрызова 91 Г-3, 94 А-2
Загурув 40 Б-3
Задар 34/35 Д-9, 38/39 В-4, 42/43 Б-7, 45 Б-5, 46 Б-2
Заднее 97 А-1
Задонск 91 Б-4
Задубровье 87 Б-5
Звечар 46 В-6, 47 Г-2
Зазаево 116 Б-4
Зазерский 94 В-6
Занграево 114 В-3
Занловье 90 А-3
Занмка 110 Д-8, 114 Б-2
Заинск 96 Г-5, 100/101 А-3
Зай, р. 96 Г-4
Зай. Степной, р. — см. Степной Зай, р.
Зайково 98 Г-6
Зайсан 60/61 Б-4, 72/73 Г-3, 100/101 В-9

Зайсан, оз. 52/53 Д-11, 56/57 В-14, 60/61 Б-4, 68/69 Б-4, 72/73 Г-3, 76/77 Д-10, 80/81 Д-10, 100/101 В-9
Зайцево, *Новг. обл.* 85 Б-5, 88/89 А-2
Зайцево, *Сталин. обл.* 94 Б-2
Зайцево, *Сталин. обл.* 94 Б-3
Закаро 103 Г-5, 104 Б-3
Закарпатская область 76/77 Д-4, 92/93 В-2
Закаталы 54 А-6, 104 Б-4
Закатная 94 А-3
Закинф 48 В-2
Закинф, о. 38/39 Г-5, 42/43 В-8, 48 В-2
Закопане 40 Г-4, 41 Б-6
Закфедерация, пос. 104 (В)
Зала, р. 41 В-5, 46 А-3
Залазна 96 Б-5
Залари 110 Е-8, 114 В-2
Залаэгерсег 41 В-5, 46 А-3
Залево 40 Б-4
Залегощь 91 Б-3
Залесово 107 Г-2
Залесье — см. Меляукен
Залещики 92/93 В-3
Заливное — см. Постниккен
Заливы, ст. 84 А-2
Залиман 94 А-2
Заломная, р. 107 Б-4
Залужье 87 В-4
Залучье 85 В-4, 90 А-2
Зальцах, р. 37 Д-6, 41 В-3, 45 А-4
Зальцбург 28 Г-6, 34/35 Г-8, 37 Д-6, 38/39 Б-3, 41 В-3
Зальцведель 37 Б-5
Залэу 47 Б-2
Заманилки 98 Д-6, 100/101 Б-5, 106 Д-3
Заманкул 103 В-5, 104 А-3
Замбези, р. 50 З-7, 51 З-6
Замбоанга 64/65 З-15, 68/69 Е-8, 70 В-7
Замбрув 40 Б-6
Замогилье 85 Б-2, 86 Б-5
Заможное 94 В-2
Замостье 34/35 В-10, 40 В-6, 92/93 Б-2
Занга, р. 54 А-5, 104 Б-3, 105 В-5
Зангезурский хр. 104 В-3, 105 Г-5
Зангезурское, месторожд. 79 Е-6
Зангерхаузен 37 В-5
Зангибасар 104 Б-3
Зангуя 60/61 Г-3, 108/109 Е-15
Зандерслебен 37 В-5
Занзак 104 Б-2
Занзибар 20 Д-11, 51 Ж-7
Занзибар, о. 50 Ж-7, 52/53 К-6
Заносная, ст. 90 Б-4
Запулье 95 В-6, 96 А-3
Заозерный 110 Д-6
Заозерье, *Могилев. обл.* 87 Б-4, 90 Б-1
Заозерье, *Яросл. обл.* 88/89 Б-5
Заокское 88/89 В-4
Западная Австралия, шт. 71 Г-3
Западная гавань 42/43 (Г)
Западная Двина 90 А-3
Западная Двина, р. 26/27 В-6, 28 В-7, 30/31 Г-12, 34/35 Б-11, 52/53 Г-5, 76/77 Г-4, 80/81 Г-4, 86 В-4, 87 Б-4
Западная Морава, р. 46 В-5, 47 Г-1
Западная Сьерра-Мадре, хр. 63 Г-3
Западной 94 В-5
Западной Индии, агент. 58 Б-3
Западно-Казахстанская область 76/77 Д-6, 100/101 В-2
Западно-Сибирская низм. 26/27 Б-11, 52/53 Г-10, 80/81 В-9, 106 В-5
Западно-Фризские о-ва 37 Б-2
Западные Бескиды, горы 40 Г-4, 41 Б-6
Западные Гаты, горы 52/53 З-10, 58 В-3, 68/69 Д-3
Западные Саяны, горы 56/57 Б-16, 60/61 А-6, 72/73 В-5, 80/81 Г-11, 110 Е-6
Западный Буг, р. 26/27 В-6, 28 В-7, 34/35 В-10, 40 Б-6, 76/77 Г-4, 80/81 Г-4, 87 В-1, 92/93 Б-3
Западный ледяной шельф 74 (Б) В-18
Западный хр. 72/73 Г-15, 116 В-5
Западный Шпицберген, о. 26/27 (А), 76/77 Б-3, 80/81 Б-3
Заплавская 94 В-5
Заплескяно 110 Е-9, 114 В-3
Заплывина 107 Г-2
Заполье 90 А-1
Запорожская обл. 92/93 Г-8, 94 В-1
Запорожский 94 В-1
Запорожье 28 Г-8, 38/39 Б-8, 42/43 А-11, 56/57 В-5, 76/77 Д-5, 92/93 Г-8
Запрешиц 41 Г-4, 46 Б-2
Запрудня 88/89 Б-4
Зара, *Турция* 54 Б-4
Зара, *Ф. Н. Р. Югосл.* — см. Задар
Зарайск 88/89 В-5
Зарамаг 103 В-4, 104 А-2
Заранд 54 Б-7, 55 Б-3
Зарасай 86 Г-5, 87 Б-3
Зарат 104 Б-5
Зардале 108/109 Д-11
Зардоб 104 Б-4
Заречка 87 В-2
Заречная 116 Б-1
Заречное 107 В-4
Заречье 88/89 А-5, 97 А-1
Заря 49 З-19, 51 Д-4
Заркау 86 Г-2
Зарубино, *Кемер. обл.* 107 Б-3
Зарубино, *Новг. обл.* 85 Б-5, 88/89 А-2
Зарубино, *Примор. край* 116 Д-2
Заручевье 85 Б-5
Заручье 85 Б-3
Заря 83 Г-5
Заря, прол. 111 (А), 112/113 А-8
Заря Востока, клх. 100/101 (А)
Заскар, р. 58 А-3
Заскевичи 87 Б-3
Заславль 87 Б-3
Засосна 91 В-4
Засснитц 30/31 Д-9, 33 Д-4, 34/35 В-8, 37 А-6, 40 А-1
Засуле 87 В-3
Затобольск 98 Е-6
Затон 111 Б-9, 115 Б-2
Затуманская Конда, р. 98 Б-6
Заунгузские Кара-Кумы, пуст. 108/109 Г-5
Зафрана, о. 48 В-5
Захаровка 100/101 В-7
Захарово 88/89 В-5
Захаро-Обливский 94 Б-6
Захарос 48 В-2
Захеден 55 Г-5, 56/57 Ж-10, 58 Б-2, 64/65 Е-9, 68/69 Г-2
Захла 38/39 Д-8, 54 В-4
Захматабад 108/109 Д-10
Захмет 108/109 Е-7
Захо 54 Б-5
Заход 90 А-1
Захребетное 83 А-8
Защарево 102 В-8
Зачепиловка 92/93 В-8
Зашеек, *Карело-Фин. ССР* 83 Б-5
Зашеек, *Мурм. обл.* 83 Б-6
Заярск 72/73 Б-7, 76/77 Г-12, 110 Д-8, 114 Б-2
Збараж 92/93 В-3
Збашинь 40 Б-2
Зборов 92/93 В-3
Збраслав 41 Б-4
Збруч, р. 92/93 В-4
Збураж 87 Г-1
Звенигово 96 Г-2
Звенигород 88/89 В-4
Звенигородка 92/93 В-6
Зверево 92/93 В-11, 94 Б-5, 102 Б-4
Звериноголовское 98 Д-7, 100/101 Б-5, 106 Д-3
Зверовичи 90 Б-2
Зволен 34/35 Г-9, 38/39 Б-4, 41 Б-6, 42/43 А-7
Зволень 40 В-5, 92/93 Б-1
Зволле 34/35 В-7, 37 Б-3
Звоновка 94 В-3
Зворник 34/35 Д-9, 38/39 В-4, 46 Б-4
Звягино 85 Б-5
Згеж 40 В-4, 41 А-6
Згуровка 92/93 Б-6
Здвиж, р. 92/93 Б-5
Здвинск 100/101 Б-8, 106 Д-6
Здолбунов 92/93 Б-4
Здуньска-Воля 40 В-4, 41 А-6
Зебак 55 Б-7, 108/109 Е-11
Зеббуг 42/43 (В)
Зегвард 37 (А)
Зееланд, о. 26/27 В-5, 28 В-6, 30/31 Г-9, 33 Г-4, 34/35 Б-8, 76/77 Г-3, 80/81 Г-3
Зеехаузен 37 Б-5
Зеехэйм 49 М-20, 51 И-5
Зезере, р. 44 В-1
Зейкани, пер. 34/35 Г-10, 38/39 Б-5, 47 В-2
Зейнсвилл 63 В-5
Зейтун 42/43 (В)
Зекарский пер. 104 Б-2, 105 В-4
Зеландия, Новая — см. Новая Зеландия
Зеленая Роща, *Павлодар. обл.* 72/73 В-2, 100/101 Б-8
Зеленая Роща, *Ростов. обл.* 94 В-5
Зеленга 102 В-8
Зеленовка, *Запорож. обл.* 94 Г-1
Зеленовка, *Кемер. обл.* 107 В-4
Зеленово 85 В-3
Зеленого Мыса, о-ва 49 З-16, 50 Д-1, 51 Д-1
Зеленоградск — см. Кранц
Зеленодольск 96 Г-3
Зелентер, оз. 26/27 (В)
Зеленчук, Большой, р. — см. Большой Зеленчук, р.
Зеленчук, Малый, р. — см. Малый Зеленчук, р.
Зеленчукская 103 В-3, 104 А-1
Зеленый, м. 49 З-17, 50 Д-2, 51 Д-2
Зеленый Гай, *Днепроп. обл.* 94 Б-1
Зеленый Гай, *Днепроп. обл.* 94 В-1
Зеленый Гай, *Сахалин. обл.* 116 Б-5
Зеленый Гай, *Хабар. край* 115 Е-3, 116 В-4
Зелёна Гура 34/35 В-9, 40 В-2, 41 А-4
Зелла 42/43 Д-7
Зелтыня 86 В-5
Зелуан 44 Д-4
Зельва 40 Б-7, 87 В-2
Зельвянка, р. 40 Б-7, 87 В-2
Зельцталь 37 Д-7, 41 В-4, 45 А-5
Зембян 87 Б-4
Зембра, о. 45 Е-3
Земетчино 88/89 Г-7, 91 Б-6, 97 Г-3, 99 Б-2
Земля Аделн 74 (Б) В-23
Земля Александры, о. 76/77 А-6, 80/81 А-6, 95 (А)
Земля Арихема 71 В-4
Земля Бунге, о. 80/81 Б-16
Земля Вильгельма II 74 (Б) В-19
Земля Вильчека, о. 76/77 А-8, 80/81 А-8, 95 (А)
Земля Георга, о. 76/77 А-6, 80/81 А-6, 95 (А)
Земля Гранта 49 А-10, 74 (А) А-8
Земля Грейама, о. 17 З-6, 20 З-6, 66 Л-8, 67 Л-8, 74 (Б) В-3
Земля Джеймза Элсуорта 74 (Б) Б-36
Земля Керда 74 (Б) Б-8
Земля Королевы Марии 74 (Б) Б-20
Земля Королевы Мод 74 (Б) В-14
Земля Короля Георга V 74 (Б) В-25
Земля Короля Карла, о-ва 26/27 (А)
Земля Короля Христиана IX 49 В-15
Земля Короля Эдуарда VII 74 (Б) Б-30
Земля Кронпринцессы Марты 74 (Б) Б-9
Земля Ларса Кристенсена 74 (Б) Б-16
Земля Макробертсона 74 (Б) Б-15
Земля Мери Бэрд 74 (Б) А-31
Землянск 91 В-4, 92/93 Б-10
Земляные Хутора 99 В-3
Земля Пиря 49 А-14, 74 (А) А-4
Земля Принца Карла, о. 26/27 (А)
Земля Принца-регента Леопольда 74 (Б) Б-8
Земля Принцессы Рангильды 74 (Б) Б-12
Земля Сабрина 74 (Б) В-21
Земля Тасмана 71 В-3
Земля Торелла 26/27 (А)
Земля Уилкса 74 (Б) В-23
Земля Франца-Иосифа, о-ва 49 А-24, 52/53 А-8, 74 (А) А-32, 76/77 А-7, 80/81 А-7, 95 (А)
Земля Хёрста 74 (Б) Б-3
Земля Элсмира 49 Б-10, 62 Б-13, 74 (А) Б-9
Земля Эндербн 74 (Б) В-15
Земмора 44 Д-6
Земо-Кеди 104 Б-4
Земо-Суреби 103 Г-4, 104 Б-2
Земо-тба, оз. — см. Кукийское оз.
Земун 46 Б-5
Земцы 88/89 Б-2, 90 А-3
Зенгнабад 104 В-4
Зенджан 54 Б-6, 55 Б-2, 76/77 Е-6
Зендзборк 40 Б-5, 86 Д-2
Зеница 46 Б-3
Зенково 107 Г-4
Зенфтенберг 37 В-7, 40 В-1, 41 А-4
Зеньков 91 В-2, 92/93 Б-8
Зеравшан, р. 55 А-6, 56/57 Г-11, 76/77 Д-8, 80/81 Д-8, 108/109 Г-8
Зеравшанский хр. 108/109 Д-10
Зеренда 100/101 Б-6
Зеринд 47 Б-1
Зерново 47 Д-2, 48 А-3
Зерновой 94 Г-5, 102 В-4, 103 А-3
Зестафони 54 А-5, 103 В-4, 104 А-2, 105 Б-4
Зея 72/73 В-12, 76/77 Г-14, 112/113 Е-6, 114 В-7, 116 Б-1
Зея, р. 68/69 А-8, 72/73 В-12, 76/77 Г-14, 80/81 Г-14, 112/113 Е-6, 114 В-7, 116 Б-1
Зибрейра 44 В-2
Зиг, р. 37 В-3
Зигазинский 79 Г-7, 98 Е-3, 100/101 Б-4
Зигбург 37 В-3
Зигген 29 (Б) Б-4, 37 В-4
Зигмаринген 37 Г-4
Зиданн Мост 41 В-4, 46 А-2
Зидды 108/109 Д-10
Зиемупе 86 В-2
Зике 37 Б-4
Зикеево 90 В-4
Зиланр 98 Е-3, 100/101 Б-4
Зиле 54 А-4
Зилим, р. 98 Д-3
Зилим-Караново 98 Д-3
Зилупе 86 В-6
Зильт, о. 26/27 (Б), 33 Д-3, 37 А-4
Зима 56/57 Б-18, 72/73 В-7, 76/77 Г-12, 80/81 Г-12, 110 Е-8, 114 В-2
Зимян 103 (А)
Зимник 107 Б-2
Зимняче 47 Г-3
Зимняк 88/89 А-6, 97 А-2
Зимнянский 91 Г-6, 99 Г-2, 102 Б-5
Зимовники 102 В-5, 103 А-4
Зимовское 106 Г-8
Зимунай 100/101 В-10
Зинаидинский 116 Б-3
Зингея 37 Д-4
Зиндаджан 108/109 Ж-6
Зиндер 50 Д-4, 51 Д-4
Зинде-руд, р. 55 В-3, 56/57 Е-8
Зиниг 37 В-3
Зинняково 97 Б-3
Зирабулак 108/109 Д-8
Зири-Гомпа 58 А-5, 60/61 Д-6
Зиркзее 37 В-2
Зиянчурино 98 Ж-3, 100/101 Б-4
Златарица 47 Г-3
Златен-Дол 47 Г-3
Златица 47 Г-3
Златна 47 Б-2
Златоград 47 Д-3
Златополь, *Алт. край* 100/101 Б-8
Златополь, *Кировогр. обл.* 92/93 В-6
Златоуст, *Новосиб. обл.* 107 Б-2
Златоуст, *Челяб. обл.* 76/77 Г-7, 98 Д-4, 100/101 А-4
Златоустовск 72/73 В-13, 112/113 Е-7, 115 Д-2, 116 Б-3
Злата-Моравце 41 Б-6
Злин 41 Б-5
Злитен 38/39 Д-3
Злодин 87 Г-4
Злокучан 46 В-5, 47 Г-1
Злотники-Куявские 40 Б-4
Злоторыя 40 В-2
Злотув 40 Б-3
Злоцинец 40 Б-3
Злочев 40 В-4, 41 А-6
Злынка, *Брянск. обл.* 87 В-5, 90 В-2, 92/93 А-6
Злынка, *Кировогр. обл.* 92/93 В-6
Злынь 91 Б-2
Злязно 92/93 Б-4
Змеиногорск 56/57 Б-14, 60/61 А-4, 72/73 В-3, 79 Г-10, 100/101 Б-9, 106 Д-7
Змеиный, о. 34/35 Г-12, 38/39 Б-7, 42/43 А-10, 92/93 Д-6
Змейка, г. 103 (А)
Змейка, р. 105 (Б)
Змейско 85 Б-4
Змигруд-Новы 40 Г-5, 41 Б-7
Змиев 91 Г-3, 92/93 В-9
Змиевка 88/89 Г-4, 90 В-5, 91 Б-3
Знаменка, *Днепроп. обл.* 92/93 В-8
Знаменка, *Кемер. обл.* 107 А-6
Знаменка, *Кировогр. обл.* 38/39 Б-7, 92/93 В-7
Знаменка, *Семипал. обл.* 100/101 Б-8, 106 Д-6
Знаменка, *Смол. обл.* 90 Б-4
Знаменка, *Тамб. обл.* 91 Б-5
Знаменск — см. Велау
Знаменское, *Орл. обл.* 90 В-4, 91 Б-2
Знаменское, *Семипал. обл.* 100/101 В-9
Зиаури 103 В-4, 104 А-2
Зиоб-Новгородское 90 В-3, 91 Б-1, 92/93 А-7
Зноймо 34/35 Г-9, 38/39 Б-4, 41 Б-5
Зоблева 86 В-5
Зовка 85 Б-3
Зок 54 Б-5
Золикофен 45 (Б)
Золка, р. 103 (А)
Золлинген 37 В-3
Золотарев 94 В-6
Золотаревка 99 Б-3
Золотника 111 Г-7, 114 Б-6
Золотково 88/89 В-6, 97 В-2
Золотово 88/89 Б-7, 97 Б-3
Золотое, *Ворошиловгр. обл.* 94 Б-3
Золотое, *Сарат. обл.* 99 В-3, 102 А-6
Золотой, *Хабар. край* 111 Г-11, 115 Г-4
Золотой, *Якут. АССР* 111 В-10
Золотой, м. 72/73 Г-14, 80/81 Д-15, 112/113 Ж-8, 115 Е-3, 116 Г-4
Золотой Берег 49 И-18, 51 Е-3
Золотой Китат, р. 107 Б-4
Золотоноша 92/93 В-7
Золотурн 36 В-7, 45 А-1
Золотуха 102 В-7
Золотухино 90 В-5, 91 Б-3, 92/93 А-9
Золочев, *Львовск. обл.* 92/93 В-3
Золочев, *Харьк. обл.* 91 В-2, 92/93 Б-8
Зольская 103 В-4, 104 А-2
Зольское 103 В-4, 104 А-2
Зольтау 37 Б-4
Зомба 50 З-7, 51 З-7
Зомбковице 40 В-3, 41 А-5
Зоммерда 37 В-5
Зональная 107 Д-2
Зонгулдак 17 Б-11, 28 Г-8, 38/39 В-7, 42/43 Б-10, 52/53 (А), 54 А-3, 56/57 Г-4
Зондерхаузен 37 В-5
Зонде Стремфиорд 49 В-13
Зондские, Малые, о-ва — см. Малые Зондские о-ва
Зондский прол. 52/53 К-13, 68/69 Ж-6, 70 Е-4
Зоннеберг 37 В-5
Зорге, р. 26/27 (В)
Зориновка 94 А-4
Зор-куль, оз. 108/109 Е-12
Зоэст 37 В-4
Зруч 41 Б-4
Зуара 28 Д-6, 38/39 Д-3, 42/43 Г-6, 51 В-5
Зубково 88/89 Г-4, 90 В-5, 91 Б-3
Зубова Поляна 97 В-3, 99 А-2
Зубовка, *Куйб. обл.* 96 Г-4, 99 А-6
Зубовка, *Мурм. обл.* 83 А-6
Зубово, *Волог. обл.* 83 Д-8, 85 А-7
Зубово, *Калуж. обл.* 90 Б-4
Зубово, *Новг. обл.* 85 Б-5
Зубовский 100/101 В-9
Зубцов 88/89 Б-3, 90 А-4
Зугдидн 54 А-5, 103 В-3, 104 А-1, 105 Б-3
Зугрэс 94 Б-3
Зудово 107 Б-2
Зуевка, *Каз. ССР* 98 Е-7
Зуевка, *Киров. обл.* 96 Б-4
Зуевка, *Куст. обл.* 100/101 Б-5
Зуевка, *Сталин. обл.* 94 Б-3
Зуевцы 96 Б-4
Зулинген 37 Б-4
Зуль 37 В-5
Зульцбах-Розенберг 37 Г-5, 41 Б-2
Зунд, прол. 26/27 (Б), 30/31 Г-9, 33 Г-4, 34/35 Б-8
Зунда Толга 102 Г-6, 103 Б-5
Зунус 104 В-3
Зупена 48 В-3
Зура 96 В-5
Зурава 104 В-3
Зурзуна 104 Б-2
Зуррин 42/43 (В)
Зутфен 37 Б-3
Зухрэ, р. 54 В-7, 55 В-3
Зуша, р. 88/89 Г-4, 91 Б-3
Зуя 92/93 Д-8
Зхоб, р. 55 В-7
Зылги 103 В-4, 104 А-2
Зыря 104 Б-6
Зырянка 52/53 В-18, 74 (А) В-21, 76/77 В-17, 80/81 В-17, 111 Б-13, 112/113 В-11, 115 Б-6
Зыряновск 60/61 Б-4, 79 Д-10, 100/101 В-9, 106 Е-7
Зырянское 106 Г-8, 110 Д-5
Зэрнештя 47 В-3
Зэрэнд 55 В-4
Зюдер-зе, зал. 34/35 В-7, 37 Б-2
Зюкайка 96 Б-6, 98 В-2
Зюльзя 114 В-5
Зюльфагар 55 Б-5, 108/109 Ж-6
Зюльфагарский, пр. 55 Б-5, 56/57 Д-10, 68/69 В-2, 80/81 Е-8, 108/109 Ж-6
Зябловский 96 Б-5

Иань 114 Г-7
Иб 96 А-4
Иба 70 А-6
Ибаге 67 Г-6
Ибадан 49 И-19, 51 Е-4
Ибар, р. 46 В-5, 47 Г-1
Ибарра 67 Г-6
Иберийские горы 26/27 Г-3, 34/35 Д-5, 44 Б-5
Ибянь 58 Б-6, 60/61 Е-8, 68/69 Г-6
Ибрахим, к. 55 Д-3
Ибреси 96 Г-2, 97 В-5
Ибри 55 Д-4, 56/57 З-9
Ибридже 38/39 (Б), 47 Д-4, 48 А-5
Ивайловград 47 Д-4, 48 А-5
Ивайтенки 87 В-6, 90 В-3
Ивало 30/31 Б-12, 33 Б-7, 83 А-3
Ивало-йоки, р. 30/31 Б-12, 33 Б-7, 83 А-3
Ивамдзава 59 Б-5, 116 Д-5
Иванай 59 Б-5, 116 Д-5
Ивана Франко 40 Г-6, 92/93 В-2
Иваняска 40 В-5
Иваница 92/93 Б-7
Иванич Град 41 Г-5, 46 Б-3
Иваниши 88/89 Б-3, 90 А-4
Иванищи 88/89 В-6, 97 В-2
Иванков 92/93 Б-5
Иванковцы 116 В-3
Ивановка, *Ворошиловгр. обл.* 92/93 В-10, 94 Б-3
Ивановка, *Днепроп. обл.* 94 Б-1
Ивановка, *Кемер. обл.* 107 А-3
Ивановка, *Кемер. обл.* 107 В-3
Ивановка, *Кемер. обл.* 107 В-4
Ивановка, *Кемер. обл.* 107 В-4
Ивановка, *Кемер. обл.* 107 Б-5
Ивановка, *Омск. обл.* 100/101 А-8
Ивановка, *Пенз. обл.* 99 Б-3
Ивановка, *Сталин. обл.* 94 В-2
Ивановка, *Тамб. обл.* 91 Б-5
Ивановка, *Хабар. край* 116 В-2
Ивановка, *Херсон. обл.* 92/93 Г-8
Ивановка, *Чкал. обл.* 98 Е-1, 99 Б-7, 100/101 Б-3
Ивановка, ст. 97 В-3, 99 А-2
Иваново, *Иван. обл.* 76/77 Г-6, 88/89 Б-6, 97 Б-2
Иваново, *Пинск. обл.* 87 В-2, 92/93 А-3
Ивановская 92/93 Д-10, 102 Г-3, 103 Б-2
Ивановская область 88/89 Б-6
Ивановский 107 В-6
Ивановское, *Калин. обл.* 88/89 Д-3
Ивановское, *Калуж. обл.* 90 Б-4
Ивановское, *Курск. обл.* 90 Г-4, 91 В-2, 92/93 Б-8
Ивановское, *Моск. обл.* 88/89 Ж-3
Ивановское, *Новг. обл.* 85 В-4
Иваполь 92/93 В-5
Ивантеевка, *Моск. обл.* 88/89 Ж-5
Ивантеевка, *Сарат. обл.* 99 Б-5
Ивантеево 85 В-5, 88/89 Б-2, 90 А-3
Иванума 59 В-5
Иванцевичи 87 В-2
Иванцево 97 Б-2
Иванчина 96 А-6, 98 Б-2
Иваньица 46 В-5
Иваньково, *Калин. обл.* 84 (Б), 88/89 Б-4
Иваньково, *Костром. обл.* 97 Б-3
Иваньково, *Тульск. обл.* 88/89 В-4
Ивдель 76/77 В-8, 95 В-9, 98 Б-5, 106 В-3
Ивдель, р. 98 Б-4
Ивенец 87 В-3
Ивенстедт 26/27 (В)
Иверка 107 Б-4
Ивина 85 А-6
Ивиса 34/35 Е-6, 42/43 В-4, 44 В-6
Ивиса, о. 26/27 Д-4, 34/35 Е-6, 42/43 В-4, 44 В-6
Ивкина, р. 96 Б-3
Ивня 91 В-3, 92/93 Б-9
Иво-дзима, о. 64/65 Е-17, 68/69 Г-10
Ивот 90 В-4, 91 Б-2
Ивотка, р. 91 В-1, 92/93 Б-7
Иврея 36 Г-7, 45 Б-1
Иври 36 (Б)
Ивряпи 47 Е-4, 48 Б-5
Ившем 32 Д-6
Ивье, *Литов. ССР* 86 Г-4
Ивье, *Молодечн. обл.* 86 Д-4, 87 В-2
Игавэре 85 Б-2, 86 Б-5
Иган 70 Г-5
Иганджа 111 В-13, 115 В-6
Игания, р. 96 Г-5
Игаргар, вади 50 Г-4
Игарка 52/53 В-11, 74 (А) В-28, 76/77 В-10, 79 В-10, 80/81 В-10, 106 Б-8, 110 В-5
Игдыр 104 В-3, 105 Г-5
Игидя, Эрг — см. Эрг Игидя
Игл 112/113 Г-24
Иглезиас 29 (Б) Г-4, 38/39 Г-2, 42/43 В-5, 45 Д-2
Иглино 98 Д-3, 100/101 Б-4
Игналяно 86 Г-5, 87 Б-3
Игнатово 88/89 Е-5
Игнашино 114 В-6
Игнеада 47 Д-4
Игнейс 63 Б-4
Игодово 88/89 А-7, 97 А-3
Игольный, м. 49 Н-21, 50 К-6, 51 К-6
Игорьевская 87 Б-6, 88/89 В-2, 90 Б-3
Игошево 95 Г-5, 97 А-3
Игра 96 В-5
Игрушки 87 Б-4
Игуалада 36 Е-4, 44 Б-6
Игуасу, вдп. 66 Ж-8
Игуменица 46 Д-5, 48 Б-2
Ида, г. 26/27 Д-6, 56/57 Д-2
Идей, о. 32 Б-5
Идель 83 В-7, 84 А-2, 95 В-3
Идель, оз. 84 А-1
Идель, р. 84 А-2
Иджеван 104 Б-3
Идзимень 116 В-2
Иди 70 Г-2
Идлиб 54 Б-4
Идн, р. 32 Г-5
Идра, о. 48 В-3
Идрица 45 А-5, 46 А-2
Идрянское 110 Е-6
Идрица 30/31 Г-12, 34/35 Б-11, 90 А-1
Иду, *Китай* 60/61 Г-11, 72/73 Е-10
Иду, *Китай* 60/61 Д-10
Идфу 42/43 Д-10
Идэрнин-гол, р. 56/57 В-17, 72/73 Г-6, 114 Г-1
Идюм, р. 114 Б-8, 116 А-2
Иевер 37 Б-3
Иевлево 88/89 Г-4
Иезд 55 В-3, 56/57 Е-8, 64/65 Д-8
Иезде-Хаст 55 В-3

Иемен 51 Д-8, 52/53 З-7, 56/57 И-6
Иена 34/35 В-8, 37 В-5, 41 А-2
Иенангъяунг 17 В-14, 52/53 (А), 56/57 З-16, 58 Б-5, 60/61 Ж-6
Иер 36 Д-7
Иерит 32 (А)
Иерские, о-ва 34/35 Д-7, 36 Д-7, 38/39 В-2, 42/43 Б-5
Иерстад 26/27 (Б)
Иерусалим 26/27 Д-7, 38/39 Д-8, 42/43 Г-11, 52/53 Е-6, 54 В-4, 56/57 Е-5
Иерусалимка 86 (В)
Иецава 86 В-4
Иецава, р. 86 В-4
Иж, р. 96 В-5
Ижевск 76/77 I-7, 96 В-5, 98 Г-1
Ижевское 88/89 В-6, 97 В-2
Ижма 76/77 В-7, 95 Б-7
Ижма, р. 95 В-7
Ижмора 91 Б-6, 97 Г-3, 99 Б-2
Ижморское 107 А-4
Изабела, о. 49 К-9, 62 К-11, 64/65 И-29, 66 Д-4, 67 Д-4
Изабелия 87 В-2
Изабель, о. 64/65 И-18, 68/69 Ж-11, 71 Б-6
Изар, р. 37 Д-5, 41 Б-3
Избербаш 104 А-4
Избица 40 В-6, 92/93 Б-2
Избична 90 Б-3
Избынь 87 В-5, 90 В-2
Изварино 94 Б-4
Известий ЦИК, о-ва 76/77 Б-10, 80/81 Б-10, 110 А-4
Известковый 116 В-2
Издешково 87 Б-6, 88/89 В-2, 90 Б-3
Изео, оз. 41 Г-2, 45 Б-3
Изер, р. 34/35 Г-7, 36 Г-6, 38/39 Б-2, 42/43 А-5, 45 Б-1
Изерлон 37 В-3
Измаил 26/27 Г-6, 28 Г-7, 34/35 Г-11, 38/39 Б-6, 42/43 А-9, 56/57 В-3, 76/77 Д-4, 80/81 Д-4, 92/93 Д-5
Измаильская область 92/93 Д-5
Измайлово, *Моск. обл.* 88/89 Ж-5
Измайлово, *Ульянов. обл.* 96 Д-2, 97 Г-5, 99 Б-4
Измалково 88/89 Г-4, 91 Б-3
Измид 38/39 В-6, 42/43 Б-9, 48 А-6, 54 А-2, 56/57 Г-3
Измир 38/39 Г-6, 42/43 В-9, 48 Б-5, 54 Б-2, 56/57 Д-3
Измир-кёрфези, зал. 48 Б-5
Изник 48 А-6
Изник-гёль, оз. 48 А-6
Износки 90 Б-4
Износково 91 В-2
Изобильное 102 Г-4, 103 Б-3
Изола Росса 36 (В)
Изонцо, р. 37 Д-6, 41 В-3
Изоча, пос. 90 А-2
Изумруд 98 Г-5
Изылы 107 Б-2
Изылы, р. 107 Б-2
Изынды 100/101 В-4, 108/109 Б-5
Изюм 38/39 Б-8, 92/93 В-9, 94 А-2
Изяслав 92/93 Б-4
Ин 33 Б-7, 83 В-2
Инда, *Яп.* 59 В-4
Инда, *Яп.* 59 В-4
Индзука 59 Г-3
Ия-йоки, р. 33 Б-7, 83 В-3
Ийсалми 30/31 В-12, 33 В-7, 83 Г-3
Ик, р. 96 Г-5, 98 Д-1, 99 А-7, 100/101 Б-3
Ика, *Иркут. обл.* 110 Д-9, 111 Г-4, 114 Б-3
Ика, *Перу* 64/65 К-31, 67 Е-6
Икава, р. 92/93 В-3
Икеда 116 В-5
Икей 110 Е-7, 114 В-2
Ики, о. 59 Г-2
Ики-Бурул 103 Б-5
Икиздере 104 Б-1
Икике 64/65 Л-31, 67 Ж-6
Икитос 62 К-13, 66 Д-6, 67 Д-6
Икла 86 В-4
Икль 36 (А)
Икод 44 (А)
Икон-Халк 103 Б-3
Икорец, р. 91 В-4, 92/93 Б-10
Икринг 29 (Б) Б-3
Икряное 102 В-7
Икса, р. 72/73 Б-3, 106 Г-7
Икса, р. 107 Б-2
Икша 88/89 Б-4
Икэда, *Яп.* 59 Б-5
Икэда, *Яп.* 59 Г-3
Илава 34/35 В-9, 40 Б-4
Илаган 68/69 Д-8, 70 А-7
Илай 63 В-2
Илам 54 В-6, 55 В-2
Иланджа 46 Б-5
Иланлык 100/101 Г-9
Иланский 110 Д-7, 114 Б-1
Илатовская 96 А-1
Илгуннани, оз. 104 (Б)
Илдызеля 54 Б-4
Иледяк 104 В-2
Илек 99 В-7, 100/101 Б-3
Илек, р. 26/27 В-9, 56/57 Б-8, 80/81 Г-7, 98 Ж-2, 99 В-7, 100/101 Б-4
Илекса, р. 83 Г-8
Илеть, р. 96 В-3
Илжа 40 В-5
Или, *Алма-Ат. обл.* 56/57 Г-13, 60/61 В-3, 100/101 Г-8, 108/109 В-14
Или, *Белицкобр.* 32 Д-7
Или, *США* 20 В-4
Или, р. 52/53 Д-10, 56/57 Г-13, 68/69 Б-3, 72/73 Д-3, 76/77 Д-9, 80/81 Д-9, 100/101 Г-8, 108/109 Б-13
Илиамна, оз. 112/113 Д-21
Иливиэска 30/31 В-11, 33 В-6
Иликалы 48 Б-6
Илики, оз. 48 Б-3
Иликитка, оз. 33 Б-7, 83 Б-4
Илим, р. 72/73 Б-7, 110 Д-8, 114 Б-2
Илимпея, р. 110 Г-9, 111 В-4, 112/113 Г-2
Илямск 20 Б-15, 52/53 (А), 79 Г-12, 110 Д-8, 114 Б-2
Илису-нор, оз. 60/61 Г-6, 72/73 Е-5
Иллер, р. 37 Д-5, 41 В-2, 45 А-3
Иллертиссен 37 Г-5, 41 Б-2
Иллинойс, шт. 63 Б-5
Иловай 91 Б-5
Иловайск 92/93 Г-10, 94 В-3, 102 В-3
Иловатка 99 В-3, 100/101 Б-2, 102 А-6
Иловлинская 102 Б-5
Иловля, р. 102 Б-6
Илог 70 Б-7
Илоило 68/69 Д-8, 70 Б-7
Иломантси 83 Г-5
Илуксте 86 Г-5, 87 Б-3
Илфракум 32 Е-4, 36 А-1
Ильдыжа 47 Е-4, 48 Б-5
Ильич, р. 95 В-8, 98 А-3
Иль, р. 36 Г-4
Ильва 40 В-2, 41 А-4
Ильва-Мяке 47 Б-3
Ильгаз 54 А-3
Иль-д'Ие, о. 36 В-2
Ильеос 49 Л-15, 67 Е-10
Ильескас 44 Б-4
Ильи, Святого, г. — см. Святого Ильи, г.
Ильи, Святого, хр. — см. Святого Ильи, хр.
Ильинка, *Краснодар. край* 103 А-2
Ильинка, *Краснояр. край* 106 Г-9
Ильинка, *Ростов. обл.* 94 Б-6, 102 Б-4
Ильинка, *Сталин. обл.* 94 Б-2
Ильино, *Великолук. обл.* 87 Б-5, 90 Б-2
Ильино, *Иркут. обл.* 72/73 Б-8, 110 Д-9, 111 Г-4, 114 Б-3
Ильинская 102 Г-4, 103 Б-3
Ильинское, *Калин. обл.* 88/89 Б-4
Ильинское, *Калин. обл.* 88/89 Д-1
Ильинское, *Кемер. обл.* 107 Г-5
Ильинское, *Молотов. обл.* 98 В-2
Ильинское, *Моск. обл.* 88/89 В-5
Ильинское, *Моск. обл.* 88/89 Ж-4
Ильинское, *Никол. обл.* 92/93 Г-6
Ильинское-Хованское 88/89 Б-5, 97 Б-1
Ильинско-Заборское 97 Б-4
Ильинско-Подомское 95 В-6, 96 А-2
Ильинцы 92/93 В-5
Ильич, *Краснодар. край* 92/93 Д-9, 102 Г-2, 103 Б-1
Ильич, *Юж.-Каз. обл.* 100/101 Г-6, 108/109 Г-10
Ильяча, бух. 104 (А)
Ильмансор, пик 44 Б-3
Ильменау 37 В-5
Ильмень, оз. 26/27 В-7, 28 В-8, 30/31 Г-13, 34/35 Б-12, 76/77 Г-5, 80/81 Г-5, 85 Б-4, 95 Г-3
Ильмино 96 Д-1, 97 Г-4, 99 Б-3
Ильои-Пауль 98 А-5
Ильпи 112/113 Г-15, 115 В-10
Ильхычы 104 Б-5
Ильютера, о. 63 Г-6
Илья 87 Б-3
Ильялы 100/101 Г-4, 108/109 Г-5
Ильямпу, г. 66 Е-7
Има 114 Б-5
Имабари 59 Г-3
Имадийе 54 Б-5
Иманти 59 В-3
Имам-Баба 108/109 Е-7
Имам-Гули 108/109 Е-5
Имамие 55 (Б)
Имам-Сахид 108/109 Е-9
Иман 20 Б-16, 52/53 (А), 68/69 Б-9, 72/73 Г-13, 115 Е-2, 116 Г-3
Иман, р. 115 Е-2, 116 Г-3
Имандра 83 Б-6
Имандра, оз. 26/27 Б-7, 30/31 Б-13, 80/81 В-5, 83 Б-6, 95 Б-3
Иматра, вдп. 26/27 Б-6, 30/31 В-12, 33 В-7, 34/35 А-11, 80/81 В-4, 83 Д-4, 85 А-3
Имет 37 Д-5
Имишлы 104 В-5, 105 Г-7
Имменштадт 37 Д-5, 41 В-2
Имола 45 Б-3
Имотски 46 В-3
Империя 45 В-2
Имперский бастион 42/43 (Б)
Имралы, о. 47 Д-5, 48 А-6
Имрахор 38/39 (А)
Имрос 47 Д-3, 48 А-4
Имрос, о. 47 Д-3, 48 А-4, 54 А-2
Имст 41 В-2
Имфал 56/57 З-16, 58 Б-5, 60/61 Ж-6
Имюйден 37 Б-2
Имяньпо 116 Г-2
Ин, р. 116 В-3
Ина 59 В-4, 72/73 Е-14
Инари 33 Б-7, 83 А-3
Инари, оз. 26/27 Б-6, 28 Б-7, 30/31 Б-12, 33 Б-7, 76/77 В-4, 80/81 В-4, 83 А-3
Инверейри 32 В-4
Инверери 32 В-5
Инверкаргилл 64/65 Н-19, 71 Е-7
Инвернесс 30/31 Г-6, 32 В-4, 34/35 Б-5
Ин-Галь 51 Д-4
Ингашет 110 Д-7, 114 Б-1
Инглишбазар 58 Б-4, 60/61 Е-5
Ингода, р. 72/73 В-9, 80/81 Г-13, 110 Е-10, 114 В-4
Ингольштадт 34/35 Г-8, 37 Г-5, 38/39 Б-3, 41 Б-2
Ингоульвсхёвд, м. 30/31 В-3
Ингул, р. 42/43 А-10, 92/93 В-7
Ингулец, р. 38/39 Б-7, 42/43 А-10, 92/93 Г-7
Ингур, р. 103 В-4, 104 А-2, 105 Б-4
Ингэ 33 А-6
Инд, р. 52/53 Ж-9, 55 Д-6, 56/57 Ж-12, 58 А-3, 60/61 Г-2, 68/69 Г-2
Индел, зал. 32 Г-3
Индер, оз. 100/101 В-3
Индерагири, р. 70 Д-3
Индерборский 76/77 Д-7, 100/101 В-3
Индерка 99 Б-4
Индже 59 В-2
Индже-бурун, м. 38/39 В-7, 54 А-4, 56/57 Г-4
Индиана, шт. 63 В-5
Индианаполис 62 Е-12, 63 В-5
Индига 30/31 Б-16, 95 Б-6
Индигирка, р. 52/53 В-17, 74 (А) Б-22, 80/81 В-16, 82 В-16, 111 Б-12, 112/113 В-10, 115 Б-5
Индийский океан 52/53 К-9, 68/69 Ж-4, 71 Г-2
Индия 46 Б-5
Индия 56/57 Ж-13, 60/61 Е-4, 64/65 Ж-10, 68/69 Г-3, 108/109 Е-12
Индокитай, п-ов 52/53 З-13, 68/69 Д-6
Индокитайская Федерация 52/53 З-13, 58 Б-6, 60/61 Ж-8, 68/69 Д-6, 70 Б-4
Индонезия 52/53 К-14, 64/65 И-15, 68/69 З-8, 70 Е-5
Индор 56/57 З-13, 58 Б-3, 68/69 Г-3
Индостан, п-ов 52/53 З-10, 56/57 И-13, 68/69 Д-3
Индура 40 Б-6, 87 В-1
Индустрия, свх. 83 Б-6
Индэ 60/61 Ж-10
Инеболу 28 Г-8, 38/39 В-7, 42/43 Б-10, 54 А-3
Иневи 54 Б-3
Инегёль 48 А-6, 54 А-2
Инела 110 Д-9, 114 Б-3
Инеу 41 В-7, 47 Б-1
Инжавино 91 Б-6, 99 Б-2
Инза 76/77 Г-6, 96 Д-2, 97 Г-5, 99 Б-4, 100/101 Б-2
Иниа, р. 97 Г-5
Инзер 98 Д-3, 100/101 Б-4
Инид 63 В-4
Инка 44 В-7
Ин-Камыс 100/101 Г-6
Инкерман 44 Д-6
Инкеройнен 83 Д-3, 85 А-2
Инклаб, *Аших. обл.* 108/109 Е-6
Инклаб, *Марыйск. обл.* 108/109 Е-6
Инкоу 59 Б-1, 60/61 В-12, 68/69 Б-8, 72/73 Д-11
Инн, р. 34/35 Г-8, 37 Д-5, 41 Б-3
Иннокентьевка 116 В-2
Иннокентьевский, *Примор. край* 60/61 Б-15, 72/73 Г-15, 112/113 Ж-9, 115 Е-4, 116 В-5
Иннокентьевский, *Читин. обл.* 116 Б-1
Инноко, р. 112/113 Г-21
Иннре Сулен, о. 33 В-2
Иннсбрук 28 Г-6, 34/35 Г-8, 37 Д-5, 38/39 Б-3, 41 В-2
Иновроцлав 40 Б-4
Иноковка 2-я 91 Б-6
Иноригда 110 Г-9, 111 В-4
Иностранцева, зал. 95 (Б)
Инохоза 44 В-3
Ин-Салах 51 Г-4
Инсар 97 Г-4, 99 Б-3
Инсар, р. 97 В-4
Инстер, р. 86 Г-2
Инталы 100/101 В-7
Интерлакен 36 В-7, 45 А-1
Инциса 45 В-3
Инцы 83 В-10, 95 Б-5
Инчжоу 60/61 Д-11, 72/73 Ж-10
Иншн 108/109 Е-14
Инь 58 Б-6, 60/61 Ж-8
Иньва, р. 96 Б-6, 98 В-2
Инюшево 107 Г-2
Иня 60/61 А-5, 72/73 В-4, 100/101 Б-10, 106 Д-8
Иня, р. 56/57 А-14, 72/73 Б-3, 100/101 А-9, 107 Б-3
Иня, р. 111 В-12, 112/113 Г-10, 115 В-5
Иняхино 88/89 В-6, 97 В-2, 99 А-1
Инямбане 51 И-7
Иняптук, голец 72/73 Б-9, 80/81 Г-13
Иоганнесбург 20 Е-11, 51 И-6
Иоды 86 Г-5, 87 Б-3
Иозгад 38/39 Г-7, 54 Б-3
Иоихя 59 Б-5, 116 Д-5
Иоканьга 83 А-9
Иоканьга, р. 83 Б-8
Иокогама 52/53 Е-16, 59 В-4, 64/65 Д-16, 68/69 В-9, 72/73 Е-14
Иол 32 Е-3
Иолотань 55 Б-5, 108/109 Е-7
Ионава 86 Г-4
Ионаго 59 В-3
Иониха 107 Г-4
Ионические о-ва 48 Б-2
Ионическое море 26/27 Д-5, 28 Д-6, 38/39 Г-4, 42/43 В-7, 45 Е-6, 46 Д-4
Ионишкис, *Литов. ССР* 33 Г-6, 86 В-3
Ионишкис, *Литов. ССР* 86 Г-4, 87 Б-2
Ионкорвин 47 В-4
Ионна, р. 34/35 Г-6, 36 Б-5
Ионы, Святого, о.-см. Святого Ионы, о.
Иора, р. 54 А-6, 104 Б-3, 105 В-5
Иордан, р. 38/39 Д-8, 54 В-4
Иоркшир, месторожд. 29 (Б) Б-3
Иос 48 В-4
Иос, о. 48 В-4
Иосина, р. 59 Г-3
Иоськ 100/101 Г-8
Иоханнес 85 А-3
Иоцзю 59 В-2
Иочжоу 60/61 Е-10
Ипа, р. 87 В-4, 90 В-1, 92/93 А-5
Ипатово 102 Г-5, 103 Б-4
Ипель, р. 41 Б-6
Ипо 70 Г-3
Ипр 36 А-5
Ипсала 47 Д-4, 48 А-5
Ипсвич 32 Д-7
Ипуть, р. 87 В-5, 90 В-2
Ир 107 Б-6
Ира 98 Е-2
Иравади, р. 52/53 Ж-12, 56/57 З-17, 58 В-5, 60/61 Ж-7, 64/65 Е-12, 68/69 Д-5, 70 А-2
Ира-Йоль, ст. 95 В-8
Ирак 52/53 Е-7, 56/57 Е-6
Иран 52/53 Е-8, 56/57 Е-8, 76/77 Е-7, 108/109 Е-4
Иран, горы 68/69 Е-7, 70 Г-6
Иранская Астара 104 В-5
Иранское нагорье 52/53 Е-8, 56/57 Е-9, 68/69 В-2
Ираншехр 55 Г-5, 58 Б-2
Ирапуато 63 Г-3
Ирасу, вулк. 62 З-12, 66 Г-5
Ирба 107 Б-2
Ирбейское 110 Д-7
Ирбенский прол. 33 Г-6, 86 В-2
Ирбит 76/77 Г-8, 98 Г-6, 106 Г-3
Ирбит, р. 98 Г-6
Ирбоска 85 В-2, 86 В-5
Иргиз 56/57 В-10, 100/101 В-5
Иргиз, р. 56/57 В-10, 100/101 Б-5
Иргиз, Большой, р. — см. Большой Иргиз, р.
Иргизла 98 Е-3
Иремель, г. 98 Д-4
Иримотэ-дзима, о. 59 (Б), 60/61 Ж-12
Ирири, р. 66 Д-8, 67 Д-8
Иристон 103 В-5
Иркештам 55 Б-7, 60/61 Г-2, 108/109 Д-12
Иркибай, к. 100/101 Г-5, 108/109 Б-7
Иркинеева, р. 110 Д-7, 114 Б-1
Ирклеев 92/93 В-7
Ирклиевская 102 Г-3, 103 Б-2
Иркут, р. 110 Е-8, 114 В-2
Иркутск 52/53 Г-13, 56/57 Б-18, 72/73 В-7, 76/77 Г-12, 80/81 Г-12, 110 Е-8, 114 В-2
Иркутская область 111 Г-5, 114 Б-2
Ирлава 86 В-3
Ирландия — см. Эйре
Ирландия, о 26/27 В-3, 28 В-4, 30/31 Д-5, 32 Д-2, 34/35 В-4
Ирландия, Новая, о. — см. Новая Ирландия, о.
Ирландия, Северная — см. Северная Ирландия
Ирландское море 26/27 В-3, 30/31 Д-5, 32 Д-4, 34/35 В-4
Ирляр, г. 100/101 Г-5, 108/109 В-7
Ирмино 92/93 В-10, 94 Б-3
Иро-дзаки, м. 59 Г-4
Ирпень, р. 92/93 Б-6
Ирсон 36 Б-6
Иртек, р. 99 В-7
Иртыш, р. 52/53 Г-10, 76/77 Г-9, 80/81 Г-9, 100/101 Б-8, 106 Г-4
Иртыш, Черный, р. — см. Черный Иртыш, р.
Иртышское 56/57 Б-13, 72/73 В-2, 100/101 Б-8, 106 Д-6
Иртяш, оз. 98 Д-5
Ируаз, зал. 36 Б-1
Ирун 34/35 Д-5, 36 Д-3, 44 А-5
Ирша, р. 92/93 Б-5
Ирэктэ 114 Г-6
Ис, *Свердл. обл.* 95 Г-8, 98 В-4
Ис, *Фр.* 36 В-4
Иса 55 (Б)
Иса, р. 66 Д-7, 67 Д-7
Исаклы 96 Г-4, 99 А-6
Исаково 88/89 В-3, 90 Б-4
Исакогорка 83 В-10, 95 В-5
Исаку 86 Б-5
Исакчи 47 В-5, 92/93 Д-5
Исара 116 В-5
Исафьердур 28 Б-2, 30/31 Б-2
Исахая 59 Г-3
Исбендан 54 В-6, 55 В-2
Исенбаево 96 В-5
Исенжо 36 Г-6
Исень-Темир, оз. 99 Г-7
Исетское 98 Г-7, 100/101 А-6
Исеть, р. 26/27 В-10, 80/81 Г-8, 98 Г-6
Исигаки-дзима, о. 59 (Б), 60/61 Ж-12
Исикари, р. 59 Б-5, 72/73 Д-15
Исикари-ван, зал. 59 Б-5, 72/73 Д-15 112/113 З-9, 116 Д-5
Исиль-Куль 100/101 Б-7, 106 Д-5
Исимово 98 Е-3
Исин 60/61 Д-11
Исиномаки 59 В-5
Искандер, *Аших. обл.* 108/109 Д-3
Искандер, *Юж.-Каз. обл.* 100/101 Г-6, 108/109 Г-10
Искендерун — см. Александретта
Искендерун, зал. 38/39 Г-8, 42/43 В-11, 54 Б-4, 56/57 Д-5
Иски-Наукат 100/101 Г-7, 108/109 Г-12
Искинянский 100/101 В-3
Искятим 72/73 В-3, 100/101 Б-9, 106 Д-7
Искор 98 Б-3
Искыр, р. 47 Г-3
Иська, о. 45 Г-4
Ислам 108/109 Д-8
Исландия 28 Б-3, 30/31 Б-3, 74 (А) В-2
Исландия, о. 26/27 Б-2, 49 В-17
Ислахие 38/39 Г-8, 54 Б-4
Ислочь, р. 87 Б-3
Исмаилия 38/39 Д-7, 42/43 Г-10, 54 В-3
Исмаиллы 104 Б-5
Исмаилово 96 Г-6
Исохама 59 В-5
Испания 28 Д-4, 34/35 Д-5, 42/43 Б-3, 49 Д-18
Испанское Марокко 34/35 Е-4, 42/43 (А), 44 Д-3, 51 В-3
Испарта 38/39 Г-7, 42/43 В-10, 54 Б-3
Испас 108/109 Д-7
Исперих 47 Г-4
Испир 54 А-5, 104 Б-1, 105 В-3
Испи-Санг 108/109 Ж-9
Исправная 103 Б-3
Исса 97 Г-4, 99 Б-3
Исса, р. 90 А-1
Исса, р. 97 Г-4, 99 Б-3
Иссель 36 Г-5
Иссо 59 Г-3, 60/61 Д-14
Иссуар 36 Г-5
Иссык-Ата, кур. 108/109 В-13
Иссык-куль, оз. 52/53 Д-10, 56/57 Г-13, 76/77 Д-9, 80/81 Д-9, 100/101 Г-8, 108/109 В-14
Иссык-Кульская область 76/77 Д-9, 108/109 В-14
Истад 30/31 Г-9, 33 Г-4, 34/35 Б-8
Исталиф 108/109 Ж-10
Истанкёй 48 В-5
Истанкёй, о. 48 В-5
Истбори 32 Е-7, 36 А-4
Ист-Диерам 32 Д-7
Истебна 40 Г-4, 41 Б-6
Истиэя 48 Б-3
Истленд 63 В-4
Ист-Лондон 51 К-6
Истмейн 63 А-6
Истмия 48 В-3
Истобенск 96 Б-3
Истобное 91 В-4, 92/93 Б-10
Истра 88/89 В-4
Истра, р. 88/89 Ж-4
Ист-Ривер, прол. 62 (Б)
Истрия, п-ов 34/35 Г-8, 38/39 Б-3, 45 Б-4, 46 Б-1
Истья, р. 88/89 В-5, 97 В-1
Исуден 36 В-4
Исфаган 55 В-3, 56/57 Е-8
Исфара 108/109 Г-11
Исфи-Майдан 108/109 Ж-9
Исэ-ван, зал. 59 Г-4
Исянгулово 98 Е-3, 100/101 Б-4
Ита, р. 96 В-5
Итабира 20 Д-7
Итанитуба 67 Д-8
Итака, *Греция* 46 Д-5, 48 Б-2
Итака, *Читин. обл.* 114 В-5
Италия 28 Г-6, 34/35 Д-8, 36 Г-7, 38/39 В-3, 42/43 Б-6
Итарси 58 Б-3
Итатиая, г. 66 Ж-9
Итбаят, о. 60/61 Ж-12
Итиай-эль-Баруд 54 В-3
Итикава 59 (А)
Итилон 48 В-3
Итиномия 59 В-4
Итиносэки 59 В-5, 72/73 Е-15
Иткуль 100/101 А-8
И-то, о. 59 В-2
Итоигава 59 В-4
Иту-Аба, о. 70 Б-5
Итун 59 Б-2
Итуруп, о. 59 Б-6, 64/65 Г-17, 68/69 Б-10, 72/73 Г-16, 76/77 Д-16, 80/81 Д-16, 112/113 Ж-10, 115 Ж-5
Итуруп, прол. 72/73 Г-16, 112/113 Ж-10, 115 Е-5
Итцехое 26/27 (Б), 37 Б-4
Итыке, к. 100/101 Г-7, 108/109 Б-11
Иу 60/61 Е-12
Ифни 26/27 Е-2, 49 Ж-17, 51 Г-2
Ифни, кол. 49 Ж-17, 51 Г-2
Ихамару 86 Б-5
Ихтиман 47 Г-2
Ихэ сумэ 114 Г-5
Ихэ-Тамиринн сомон 114 Г-2
Ихэ-Ула сомон 60/61 Б-8, 72/73 Г-7, 114 Г-2
Ихэ-Чжиргаланту сомон 114 Г-1
Ихэ-Юлдус, р. 100/101 Г-9
Ича 76/77 Г-17, 80/81 Г-17, 112/113 Д-12, 115 Г-7
Ича, р. 112/113 Д-12, 115 Г-7
Ичан 60/61 Д-10, 68/69 В-7, 72/73 Ж-9
Ичен 59 В-2
Ичера 110 Д-9, 111 Г-4, 114 Б-3
Ичжан 60/61 Е-10, 68/69 Г-7
Ичжоу, *Китай* 60/61 В-12, 72/73 Д-11
Ичжоу, *Китай* 60/61 Г-11, 72/73 Е-10
Ичинская сопка, вулк. 112/113 Д-12, 115 Г-7
Ичня 92/93 Б-7
Ичун 115 Б-10
Ишальница 47 В-2
Ишеевка 96 Г-3, 99 А-5
Ишерим, г. 95 В-8, 98 Б-4
Ишим 76/77 Г-8, 100/101 А-6, 106 Г-4
Ишим, р. 52/53 Г-9, 76/77 Г-8, 80/81 Г-8, 100/101 А-6, 106 Д-4
Ишимбай 76/77 Г-7, 82 Г-7, 98 Е-3, 100/101 Б-4
Ишимское 98 Ж-8, 100/101 Б-6
Ишкеево 96 Г-4
Ишкишим 108/109 Е-11
Ишлан 108/109 Ж-7
Ишлей-Покровское 96 В-2, 97 Б-5
Ишпозенде 44, Б-1
Ишуй 60/61 Г-11, 72/73 Е-10
Ищерская 103 В-5, 104 А-3
Иыгева 85 Б-2, 86 Б-5
Иыесу 86 Б-5
Иыйсмяэ 86 (А)
Иыхви 85 Б-2, 86 Б-5
Иэкла 34/35 Е-5 42/43 В-3, 44 В-5
Иэнгдон 59 В-2
Иэнгдыэк 59 В-2
Иэнгцзу 59 В-2, 60/61 Г-13, 72/73 Е-12
Иэрапетра 48 Г-4
Иэсу 59 Г-2, 72/73 Ж-12
Ия, р. 72/73 Б-7, 110 Е-8, 114 В-2
Иян 60/61 Е-10

Йе 58 В-5, 70 А-2
Йебаума 58 Б-5, 60/61 Е-7
Йеллоунайф, месторожд. 20 А-4
Йеллоустон, р. 62 Д-10, 63 Б-3
Йеллоустонский национальный парк 63 Б-2
Йелшава 41 Б-7
Йесетер 26/27 (Б)
Йёвик 33 В-4

Йёрн 30/31 Б-11, 33 Б-6
Йиглава 34/35 Г-9, 38/39 Б-4, 40 Г-2, 41 Б-4
Йилемяце 41 А-4
Йиндржихов-Градец 41 Б-4
Йиноняце 41 (А)
Йичин 40 В-2, 41 А-4
Йовил 32 Е-5, 36 А-2
Йойобата 59 (А)
Йокканти 59 Г-4
Йоккмокк 30/31 Б-10, 33 Б-5
Йокоатэ-сима, о. 59 (Б)
Йокосука 59 В-4, 68/69 В-9, 72/73 Е-14
Йокотэ 59 В-5
Йонагуния, о. 59 (Б)
Йончёпинг 28 В-6, 30/31 Г-9, 33 Г-4, 34/35 Б-8
Йонэдзава 59 В-5, 72/73 Е-15
Йорк 30/31 Д-6, 32 Д-6, 34/35 В-5
Йорк, м. 64/65 К-17, 68/69 З-10, 71 В-5
Йорк, п-ов 64/65 К-17, 68/69 З-10, 71 В-5
Йоркшир, месторожд. 17 (А)
Йоройнен 83 Г-3
Йоутсиярви 83 Б-3
Йошкар-Ола 76/77 Г-6, 96 В-2, 97 Б-5
Йоэнсу 30/31 В-12, 33 В-7, 34/35 А-11, 83 Г-4, 84 (Б)
Йярва-Яани 85 Б-1, 86 Б-4

Каатинга, ландш. 66 Д-8
Каахка 108/109 Е-5
Каба, р. 100/101 В-10
Каба-Дурмаз 108/109 Е-5
Кабаклы 108/109 Д-7
Кабактан 72/73 Б-11, 76/77 Г-14, 111 Г-7, 114 Б-6
Кабало 51 Ж-6
Кабанатуан 70 А-7
Кабанск 114 В-3
Кабань 98 Д-8, 100/101 Б-6
Кабанье 92/93 В-10, 94 А-3
Кабара 54 Б-4
Кабардинская АССР 76/77 Д-6, 104 А-2
Кабаэна, о. 70 Е-7
Кабден 100/101 В-9
Кабеса-дель-Буэй 44 В-3
Кабиле 86 В-3
Кабинда, *Ангола* 49 К-20, 50 Ж-5, 51 Ж-5
Кабинда, *Бельг. Конго* 20 Д-11, 51 Ж-6
Каблуково 88/89 Д-2
Каборка 63 В-2
Кабрера, о. 42/43 В-4, 44 В-7
Кабриель, р. 44 В-5
Кабул 52/53 Е-9, 55 В-6, 56/57 Е-11, 58 А-2, 68/69 В-2
Кабул, р. 55 В-6, 56/57 Е-12
Кабуран 70 В-8
Кава, р. 111 Г-12, 112/113 Д-10
Кавагое 59 В-4
Кавагути 59 (А)
Кавадарцы 46 Г-6
Кавайи 46 Г-4, 48 А-1
Кавак 38/39 (Б), 47 Д-4, 48 А-5
Кавалерово 116 Г-3
Кавалла 28 Г-7, 38/39 В-5, 42/43 Б-8, 47 Д-3, 48 А-4
Кавалларский, зал. 47 Д-3, 48 А-4
Кавальерия, м. 44 Б-8
Кавалькан 111 Г-10, 115 Г-3
Кавам 32 Д-3
Каварда 58 Б-4, 60/61 Ж-4
Каварна 47 Г-5
Кавасаки 59 В-4
Каверя, р. 58 В-3
Каверино 88/89 В-6, 97 В-2, 99 А-1
Кавиенг 64/65 И-18
Кавио, о-ва 70 Г-8
Кавите 68/69 Д-8, 70 Б-7
Кавказ, Большой, горы — см. Большой Кавказ, горы
Кавказ, Малый, горы — см. Малый Кавказ, горы
Кавказская 102 Г-4, 103 Б-3
Кавлак 104 В-3
Кавыкучя-Газимурские 114 В-5
Кагаб 104 В-3
Кагальник 94 В-4
Кагальник, р. 94 Г-4, 103 А-2
Кагальник, р. 94 В-6
Кагальницкая 92/93 Г-11, 94 Г-5, 102 В-4, 108 А-3
Каган, *Бухар. обл.* 56/57 Д-10, 108/109 Д-8
Каган, *Индия* 55 В-7, 58 А-3
Кагановичи 88/89 Г-5, 91 Б-4
им. Кагановича, пос. 60/61 А-11, 114 В-5
Кагановическ 108/109 Д-7
Кагановичи 1-е 92/93 Б-5
Кагарлык 92/93 В-6
Кагаян 68/69 Е-8, 70 В-7
Кагаян, р. 70 А-7
Кагаян-Сулу, о. 70 В-6
Каги 60/61 Ж-12
Кагинас, оз. 45 Г-2
Кагор 34/35 Д-6, 36 Г-4
Кагосима 59 Г-3, 60/61 Д-14, 64/65 Д-16, 68/69 В-9, 72/73 Ж-13
Кагосима-ван, зал. 59 Г-3
Кагул 47 В-5, 92/93 Д-5
Кагул, оз. 47 В-5, 92/93 Д-5
Кагызман 104 Б-2
Кадака 86 (А)
Кадакес 36 Д-5, 44 А-7
Кадамовка, р. 94 В-5
Кадань 37 В-6, 41 А-3
Каджа-Каур, р. 55 Г-5
Каджи 106 Г-7
Кадза, о. 45 В-6, 46 В-3
Кадиевка 92/93 В-10, 94 Б-3
Кадис, *Исп.* 28 Д-4, 34/35 Е-4, 42/43 В-2, 44 Г-2, 49 Е-18
Кадис, *Филиппины* 70 Б-7
Кадисский зал. 34/35 Е-4, 42/43 В-2, 44 Г-2
Кадников 95 Г-5, 97 А-2
Кадом 88/89 В-7, 97 В-3, 99 А-2
Кадорский, пер. 103 В-5, 104 А-3, 105 Б-5
Кадошкино 97 В-4, 99 А-3
Кадро 55 Г-6, 58 Б-2
Кадуй 85 Б-7, 95 Г-4
Кадый 88/89 Б-7, 97 Б-3
Кадыкёй 38/39 (А)
Кадыкчан 38/39 Г-7, 54 Б-3
Кадырово 96 Г-6
Каена, м. 64/65 (В)
Каес 50 Д-2, 51 Д-2
Кажим 95 В-7, 96 А-4
Каз 107 Д-5
Казакевичева 116 В-3
Казаки 91 Б-4
Казалинск 79 Д-8, 100/101 В-5, 108/109 Б-7
Казамонца 36 (В), 45 В-2
Казанджик 55 Б-4, 100/101 Д-4, 108/109 Д-3
Казанка 92/93 Г-7
Казанка, р. 96 В-3
Казанлык 38/39 В-6, 42/43 Б-9, 47 Г-3
Казанская 91 Г-5, 102 Б-4
Казанское, *Марийск. АССР* 96 В-3
Казанское, *Тамб. обл.* 91 Б-5
Казанское, *Тюмен. обл.* 100/101 А-6, 106 Г-4
Казанцево 98 Д-2, 100/101 А-4
Казанчи 104 В-3
Казаншункур 100/101 В-9
Казань 26/27 В-8, 76/77 Г-6, 80/81 Г-6, 96 Г-3
Казариан 60/61 В-2, 100/101 Г-7, 108/109 Г-13
Казатин 34/35 Г-11, 38/39 Б-6, 92/93 В-5
Казах 104 Б-3, 105 В-5
Казахская складчатая страна 52/53 Д-10, 56/57 В-12, 80/81 Д-9
Казахская ССР 56/57 В-10, 60/61 Б-2, 68/69 Б-2, 76/77 Д-8, 106 Д-4, 108/109 Б-3
Казахстан 99 В-7, 100/101 Б-3
Казацкое 91 В-1, 92/93 Б-7
Казачинское, *Иркут. обл.* 72/73 Б-8, 110 Д-9, 111 Г-4, 114 Б-3
Казачинское, *Красноярский край* 110 Д-6
Казачка 99 В-2
Казачье 76/77 Б-15, 80/81 Б-15, 111 А-10, 112/113 Б-8, 115 А-3
Казачья Лопань 91 В-3, 92/93 Б-9
Казбеги 103 В-5
Казбек, г. 26/27 Г-8, 56/57 Г-6, 80/81 Д-6, 103 В-5, 104 А-3, 105 Б-5
Казвин 54 Б-6, 55 Б-3, 56/57 Д-8
Казгородок 100/101 Б-7
Казгулак 102 Г-5, 103 Б-4
Каз-даг, г. 47 Е-4, 48 Б-5
Каздарбек 100/101 В-7
Казенный Торец, р. 94 Б-2
Казерта 38/39 В-3, 45 Г-5, 46 Г-2
Казерун 55 Г-3
Казн, горы 58 Б-5
Казнакумухское Койсу, р. 105 Б-6
Казил-Кала 108/109 Ж-9
Кази-Магомед 54 А-6, 104 Б-5
Казицино 88/89 В-3, 90 Б-4
Казо, о. 38/39 Г-6, 48 Г-5, 54 Б-2
Казо, прол. 48 Г-5
Казталовка 99 Г-5, 100/101 В-2, 102 Б-8
Казым, р. 106 В-4
Казымская Культбаза 106 В-4
Казыр, р. 72/73 В-5, 110 Е-6
Казьминское 103 Б-3
Каззпя 86 Б-5
Каиви, прол. 64/65 (Б)
Каил-оф-Лохалш 32 В-4
Каилуа 64/65 (Б)
Каин 55 В-4, 58 А-1
Каин, горы 55 В-4
Каинда 108/109 В-12
Каир 26/27 Д-7, 38/39 Д-7, 42/43 Г-10, 50 В-7, 51 В-7, 56/57 Е-4
Каис, о. 55 Г-3
Кай 96 Б-5, 98 В-1
Кай, о-ва 68/69 Ж-9, 71 Б-4
Кайгы 100/101 Б-5
Кайду ы 6-6, 55 Б-2
Кайенна 49 И-13, 66 Г-8, 67 Г-8
Кайзе 68/69 Е-9
Кайзерслаутерн 36 Б-7, 37 Г-3
Кайкос, о-ва 63 Г-6
Кайла 107 А-4
Кайлан, месторожд. 17 В-15, 52/53 (А)
Кайлас, г. 56/57 Е-14, 58 А-4, 60/61 Д-4
Кайлу 60/61 В-12, 72/73 Д-11, 76/77 Д-14
Кайлы 107 Б-2
Каймакчалан, г. 48 А-2
Кайман-Брак, о. 63 Д-6
Каймонера 63 Д-6
Каймето, р. 62 (А)
Кайнар 100/101 В-8
Кайруан 38/39 Г-3, 42/43 В-6
Кайсацкое 99 Г-4, 102 Б-7
Кайсерия 38/39 Г-8, 42/43 В-11, 54 Б-4, 56/57 Д-5
Кайсэнг 59 В-2
Кайтун 60/61 В-12
Кайфын 60/61 Д-10, 64/65 Д-14, 68/69 В-7, 72/73 Ж-9
Кайчак 107 Б-6
Кайшядорис 86 Г-4, 87 Б-2
Кайю, горы 112/113 Г-21
Кайюань, *Китай* 60/61 В-12
Кайюань, *Китай* 58 Б-6, 60/61 Ж-8
Какабелос 44 А-2
Какабети 104 Б-3
Какава-дзима, о. 59 Г-4
Какамега 20 Г-11
Какбакты, к. 100/101 Г-3, 108/109 В-2
Какета, р. 49 К-11, 62 К-13, 64/65 И-31, 66 Г-6, 67 Г-6
Какша, р. 96 Б-2, 97 А-5
Кал 41 В-7, 47 Б-1
Кала, м. 42/43 (В)
Калабаг 55 В-7, 58 А-3
Калабака 46 Д-5, 48 Б-2
Калабаки 70 Е-7
Кала-Бемруд 55 В-5
Калабино 91 Б-4
Кала-Бист 55 В-5
Калабрийские Апеннины, горы 45 Д-6, 46 Д-3
Калабрия, ист. обл. 45 Д-6, 46 Д-3
Калабрия, п-ов 38/39 Г-4
Калабуррас, м. 44 Г-3
Калаврита 46 Д-6, 48 Б-3
Калавск 40 В-2, 41 А-4
Калагайны 104 В-5
Каладжинская 103 Б-3
Калае, м. 64/65 (Б)
Кала-и-Нау, *Афг.* 55 Б-6, 108/109 Ж-9
Кала-и-Нау, *Афг.* 55 В-5, 108/109 Ж-7
Кала-и-Пяндж 108/109 Е-12
Калаис 91 Б-6
Калан-Хумб 108/109 Д-11
Калайт 55 Г-7
Кала-Кази 55 В-6, 108/109 Ж-9
Калакан 72/73 Б-10, 76/77 Г-13, 80/81 Г-13, 110 Д-11, 114 Б-5
Калакан, р 114 Б-5
Калакюла 86 Б-3
Каламар 67 Г-6
Каламиан, о-ва 70 Б-7
Каламос 48 Б-3
Каламы 26/27 Д-6, 28 Д-7, 38/39 Г-5, 42/43 В-8, 48 В-3
Кала-Нияз-Хан 108/109 Ж-8
Калао, о. 70 Е-7
Калаорра 44 А-4
Калаотоа, о. 70 Е-7
Калапан 70 Б-7
Калар, р. 72/73 Б-10, 80/81 Г-13, 111 Г-6, 114 Б-5
Калараш 47 Б-5, 92/93 Г-5
Кала-Саркари 108/109 Ж-9
Кала-Сафарак 108/109 Ж-9
Калатаюд 34/35 Д-5, 42/43 Б-3 44 Б-5
Калат-Шергат 54 Б-5
Калат-эд-Даба 54 В-4
Калат-эс-Салихие 54 В-5
Калаус, р. 102 Г-5, 103 Б-4, 105 А-4
Калафат 46 В-6, 47 Г-2
Кала-Фигера, м. 44 В-7
Калахари, пуст. 50 И-6
Калач, *Воронеж. обл.* 91 В-5, 92/93 Б-11, 102 А-4
Калач, *Сталингр. обл.* 76/77 Д-6, 102 Б-5
Калача 55 (А)
Калачево 107 Г-4
Калачинск 100/101 А-7, 106 Г-5
Калач-Куртлакская 102 Б-5
Кала-Шафар 108/109 Ж-8
Кала-Шехрек 55 В-5, 108/109 Ж-8
Калашниково 88/89 Б-3, 90 А-4
Калбано 70 Ж-7
Калвария 40 А-6, 86 Г-3, 87 Б-1
Калга 114 В-5
Калгалакша 83 В-7
Калган 60/61 В-11, 64/65 Г-14, 68/69 Б-7, 72/73 Д-10
Калгари 49 Г-7, 62 Г-9, 63 А-2, 64/65 В-27
Калгачиха 83 Г-8
Калгурли 20 Е-16, 64/65 М-15, 71 Д-3
Калдаж-да-Раинья 44 В-1
Калдахвары 103 В-3, 104 А-1
Калдино 99 В-4
Кале, *Турция* 54 Б-5
Кале, *Фр.* 28 В-5, 32 Е-7, 34/35 В-6, 36 А-4
Каледжик 38/39 В-7, 54 А-3
Каледония, Новая, о. — см. Новая Каледония, о.
Каледонский кан. 30/31 Г-6, 32 В-4, 34/35 Б-5
Каледупа, о. 70 Е-7
Каленый 99 Г-6, 100/101 В-3
Калея 67 Г-6
Калявия 48 В-3
Каливо-Лахта 84 Б-1
Калид-Бахр 38/39 (Б)
Калиевка 91 Б-1, 92/93 А-7
Каликино 88/89 Г-5, 91 Б-4
Каликс-эльв, р. 30/31 Б-11, 33 Б-6
Каликут 58 В-3, 64/65 Ж-10, 68/69 Д-3
Калималя 63 Г-2
Калимнос 48 В-5
Калимнос, о. 48 В-5
Калиндрос 46 Г-6, 48 А-3
Калинин 28 В-8, 30/31 Г-14, 76/77 Г-5, 88/89 Б-3, 90 А-4
им. М. И. Калинина 96 В-1, 97 А-4
Калинина, о. 83 (А)
Калининабад 108/109 Д-10
Калининград, *Калинингр. обл.* 26/27 В-6, 28 В-7, 30/31 Д-11, 34/35 В-10, 40 А-5, 76/77 Г-4, 86 Г-2
Калининград, *Моск. обл.* 88/89 Ж-5
Калинино, *Арм. ССР* 104 Б-3
Калинино, *Астрах. обл.* 102 В-8
Калинино, *Груз. ССР* 104 Б-2
Калинино, *Сталин. обл.* 94 В-2
Калинино, *Чув. АССР* 96 Г-2, 97 В-5
Калининск, *Сталин. обл.* 94 Б-3
Калининск, *Ташауз. обл.* 100/101 Г-4, 108/109 В-5
Калининская область 85 В-5, 90 А-4, 95 Г-4
Калининское, *Фрунз. обл.* 100/101 Г-7, 108/109 В-12
Калининское, *Херсон. обл.* 92/93 Г-7
Калиновичи 87 В-4, 90 В-1, 92/93 А-5
Калиновик 46 В-4
Калиновка, *Винн. обл.* 92/93 В-5
Калиновка, *Ростов. обл.* 94 Г-4
Калиново 94 Б-3
Калиновское 103 Б-4
Калитва, р. 92/93 В-11, 94 Б-5, 102 Б-4
Калитвенская 94 Б-5
Калитвинец, р. 94 Б-5
Калитея 48 (А)
Калифорнийский зал. 62 Ж-9, 63 Г-2, 64/65 Е-27
Калифорния, п-ов 62 Ж-9, 63 Г-2, 64/65 Е-27
Калифорния, шт. 63 В-2
Калиш, *Польша* 28 В-6, 34/35 В-9, 40 В-4, 41 А-6
Калиш, *Польша* 40 Б-2
Калиэнте 63 В-2
Калла-веси, оз. 83 Г-3
Каллландер 32 З-4
Каллласте 85 Б-2, 86 Б-5
Каллони 47 Е-4, 48 Б-5
Калль-шён, оз. 33 В-4
Калмак-Курэ 100/101 Г-9
Калманка 72/73 В-3, 106 Д-7
Калмаюр 99 А-5
Калмык 91 В-5, 99 В-1, 102 А-4
Калмыковка 94 А-3
Калмыково 100/101 В-3
Калниболотская 102 В-4, 103 А-3
Калныня 86 (Б)
Калома 110 Б-6
Калоре, р. 46 Г-2
Калоча 41 В-6, 46 А-4
Калошино 88/89 Ж-5
Калпеня, о. 58 В-3, 68/69 Д-3
Калпята 90 Б-3
Калтай 107 А-2
Калтаса 96 Г-6
Калуга 28 В-8, 30/31 Д-14, 76/77 Г-5, 88/89 В-4, 90 Б-5
Калугино 91 Б-6, 99 Б-2
Калужский 107 Б-2
Калундборг 26/27 (Б), 33 Г-4
Калупе 86 В-5, 87 А-3
Калуш 29 (Б) В-6, 79 Д-4, 92/93 В-3
Калышали 96 Г-6, 98 Д-2, 99 А-8
Кальвариж 44 (Б)
Кальвя 36 (В), 45 В-2
Кальвяния 51 К-5
Кальво, г. 45 Г-5
Кальдар 108/109 Е-9
Калькутта 52/53 Ж-11, 56/57 З-15, 58 Б-4, 68/69 Г-4
Кальмар 28 В-6, 30/31 Г-10, 33 Г-5, 34/35 Б-9
Кальмарсунд, прол. 30/31 Г-10, 33 Г-5, 34/35 Б-9
Кальминус. р. 92/93 Г-9, 94 В-2, 102 В-2, 103 А-1
Кальник 47 В-1
Кально 87 В-3
Кальпе 44 В-6
Кальпи 58 В-3
Кальтаджироне 45 Е-5
Кальтаниссетта 38/39 Г-3, 42/43 В-6, 45 Е-5
Кальтенкорхен 26/27 (В)
Кальчик, р. 94 В-2
Каль-шур, р. 108/109 Е-5
Кальюб 54 В-3
Кальян 58 В-3
Кальяо 49 Л-11, 64/65 К-31, 67 Е-6
Кальяри 28 Д-5, 38/39 Г-2, 42/43 В-5, 45 Д-2
Кальярн, зал. 45 Д-2
Каля 44 Г-2
Калязин 30/31 Г-14, 88/89 Б-4
Калярик 115 В-13
Кама 98 Б-6
Кама, р. 26/27 В-9, 76/77 Г-7, 80/81 Г-7, 95 Г-8, 96 Г-4, 98 В-3
Камагуэй 63 Г-6
Камаевка 99 Б-3
Камаиси 20 В-17, 52/53 (А), 59 В-5, 72/73 Е-15
Камало 64/65 (Б)
Камаран, о. 56/57 И-6
Камарго 63 Г-3
Камаре 36 Б-1
Камариньяль, м. 42/43 (А)
Камаши 108/109 Д-8
Камаяй 86 Г-4, 87 Б-2
Камбальная сопка, вулк. 72/73 В-18, 112/113 Е-12, 115 Д-7
Камбарка 96 В-6, 98 Г-2
Камбей 55 Д-7, 58 Б-3
Камбейский зал. 55 Д-7, 56/57 З-12, 58 Б-3
Камберг 37 В-4
Камберленд 63 В-6
Камберленд, месторожд. 29 (Б) Б-3
Камбинг, о. 70 Е-8
Камбоджа, пров. 58 В-6, 70 Б-3
Камбре 34/35 В-6, 36 А-5
Камелик, р. 99 В-5
Камелух 103 Г-6, 104 Б-4
Камельяга 106 Г-5
Каменец 40 Б-6, 87 В-1
Каменец-Подольская область 76/77 Д-4, 92/93 В-4
Каменец-Подольский 34/35 Г-11, 38/39 Б-6, 79 Д-4, 92/93 В-4
Каменка, *Алт. край* 107 Г-3
Каменка, *Арханг. обл.* 95 Б-5
Каменка, *Великолук. обл.* 85 В-4, 90 А-2
Каменка, *Великолук. обл.* 90 А-1
Каменка, *Воронеж. обл.* 91 В-4, 92/93 Б-10, 102 А-3
Каменка, *Ворошиловгр. обл.* 91 Г-4, 92/93 В-10, 102 Б-3
Каменка, *Горьк. обл.* 96 В-1, 97 Б-4
Каменка, *Горьк. обл.* 97 Б-3
Каменка, *Днепроп. обл.* 92/93 Г-7
Каменка, *Зап.-Каз. обл.* 99 В-6, 100/101 Б-3
Каменка, *Иван. обл.* 88/89 Б-6, 97 Б-2
Каменка, *Калуж. обл.* 88/89 В-3, 90 Б-4
Каменка, *Карело-Фин. ССР* 84 А-1
Каменка, *Кемер. обл.* 107 Б-3
Каменка, *Минск. обл.* 87 В-3
Каменка, *Молд. ССР* 47 А-5, 92/93 В-5
Каменка, *Моск. обл.* 88/89 Е-4
Каменка, *Новг. обл.* 90 А-2
Каменка, *Пенз. обл.* 99 Б-3, 100/101 Б-1
Каменка, *Полесс. обл.* 87 Г-4, 90 Г-1
Каменка, *Сарат. обл.* 99 В-3, 102 А-6
Каменка, *Сарат. обл.* 99 В-5
Каменка, *Сталин. обл.* 94 В-2
Каменка, *Тамб. обл.* 91 Б-5
Каменка, *Харьк. обл.* 92/93 В-9, 94 А-2
Каменка-Бугская 92/93 Б-3
Каменка-Днепровская 92/93 Г-8
Каменка-Шевченковская 92/93 В-7
Каменная, г. 99 В-4
Каменная, р. 84 А-1
Каменная Балка 103 Б-4
Каменник, г. 26/27 В-7, 30/31 Г-13, 80/81 Г-5, 85 В-5
Каменнобродская 103 Б-3
Каменное, *Ворошиловгр. обл.* 94 Б-4
Каменное, *Сумск. обл.* 91 В-2, 92/93 Б-8
Каменное, оз. 83 В-5
Каменномостская 103 Б-3, 105 А-3
Каменный, м. 106 Б-5
Каменный Брод 94 В-4
Каменогура 40 В-3
Каменоломни 92/93 Г-11, 94 В-5, 102 В-4
Каменский, *Ростов. обл.* 94 А-6, 102 Б-4
Каменский, *Сарат. обл.* 99 В-3, 102 А-6
Каменское 76/77 В-18, 112/113 Г-14, 115 В-9
Каменск-Уральский 76/77 Г-8, 79 Г-8, 98 Г-5, 100/101 А-5, 106 Г-3
Каменск-Шахтинский 92/93 В-11, 94 Б-5, 102 Б-4
Каменц 37 В-7, 40 В-2, 41 А-4
Камень, *Баранов. обл.* 87 В-3
Камень, *Витебск. обл.* 87 Б-4, 90 Б-1
Камень, *Пинск. обл.* 87 В-3
Камень, *Польша* 37 Б-7, 40 Б-2
Камень, *Сумск. обл.* 90 Г-3
Камень, г. 52/53 В-12, 74 (А), В-27, 80/81 В-11, 106 Б-9, 110 В-6
Камень-Каширский 40 В-7, 87 Г-2, 92/93 Б-3
Камень, Конжаковский, г. — см. Конжаковский Камень, г.
Камень-на-Оби 72/73 В-3, 100/101 Б-9, 106 Д-7
Камень-Рыболов 59 Б-3, 116 Г-3
Каменьск 40 В-4, 41 А-6
Камерун, вулк. 50 Е-4
Камерун, манд. Брит. 49 И-20, 51 Е-5
Камерун, манд. Фр. 49 И-20, 51 Е-5
Камешки 111 В-15, 115 В-8
Камешково 88/89 Б-6, 97 Б-2
Камжела 107 Б-4
Камизо 45 Е-5
Коми-Мэгуро 59 (А)
Камино, м. 45 Г-2
Каминья 44 Б-1
Камира, о. 64/65 Е-18, 68/69 Г-11
Камия-Сува 59 В-4
Камишак, бух. 112/113 Д-22
Камкер, м. 116 А-4
Камлупс 63 А-1
Каммер, оз. 37 Д-6, 41 В-3
Каммих, м. 42/43 (В)
Камник 41 В-4, 46 А-2
Камо, *Арм. ССР* 104 Б-2
Камо, *Индо-Кит. Фед.* 70 В-4
Камо, м. 52/53 И-13, 68/69 Е-6, 70 В-3
Камогава 59 В-5
Каморта, о. 70 В-1
Камосин 49 К-14, 67 Д-9
Кампала 51 Е-7
Кампания, ист. обл. 45 Г-5, 46 Г-2
Кампар, р. 70 Г-3
Кампен 37 Б-2
Кампече 62 З-11, 63 Д-4, 67 В-4
Кампече, зал. 63 Г-4
Кампинас 67 Ж-9
Кампобассо 38/39 В-3, 45 Г-5, 46 Г-2
Кампоплиде 44 (Б)
Кампос 49 М-14, 67 Ж-9
Кампос, ландш. 66 Ж-8
Кампот 58 Б-6, 70 Б-3
Кампти 58 Б-3
Кампунт-Бару 70 Г-7
Камское Устье 96 Г-3, 99 А-5, 100/101 А-2
Камчатка 95 В-8, 106 В-2
Камчатка, п-ов 52/53 Г-18, 72/73 В-18, 76/77 Г-17, 80/81 Г-17, 112/113 Д-12, 115 Г-7
Камчатка, р. 76/77 Г-18, 80/81 Г-17, 112/113 Д-13, 115 Г-7
Камчатка, р. 111 Б-12, 112/113 В-10, 115 Б-5
Камчатская область 76/77 В-19
Камчатский зал. 112/113 Д-13, 115 Г-8
Камчатский, м. 112/113 Д-13
Камчия, р. 47 Г-4
Камызяк 100/101 В-2, 102 В-8
Камышев 102 В-5, 103 А-4
Камышеватская 92/93 Г-9, 102 В-2, 103 А-1
Камышеваха 92/93 В-10, 94 Б-3
Камыщево 98 Г-5
Камышенка, *Алт. край* 107 Д-1
Камышенка, *Кемер. обл.* 107 А-5
Камышин 76/77 Г-6, 99 В-3, 102 А-6
Камышино 107 В-3
Камышла 96 Г-5, 99 А-7
Камышлов 98 Г-6, 100/101 А-5, 106 Г-3
Камышлы-Баш 100/101 В-5, 108/109 А-6
Камышлы-Баш, оз. 100/101 В-5, 108/109 А-6
Камышная, р. 94 А-5
Камыш-Самарские, озера 100/101 В-3
Камэари 59 (А)

Кан 28 Г-4, 32 Ж-6, 34/35 Г-5, 36 Б-3
Кан, р. 72/73 Б-6, 110 Е-7
Канава 95 В-8, 98 Б-2
Канада 49 Г-9, 62 Г-10, 63 А-4, 64/65 Б-25, 74 (А) В-11, 112/113 В-26
Канадзава 59 В-4, 72/73 Е-14, 76/77 Е-15, 80/81 Е-15
Каневка 99 Б-3
Канайен 112/113 В-15, 115 Б-10
Канакер 104 Б-3
Канал имени Москвы — см. Москва — Волга, кан.
Канал Святого Георгия, прол. 32 Д-4
Канал, Северный, прол. — см. Северный Канал, прол.
Кананда 110 Г-8, 111 В-3
Кананеа 20 В-4, 63 В-2
Канарские о-ва 49 Ж-17, 50 Г-2, 51 Г-2
Канаудж 58 Б-4
Канаш 96 Г-2, 97 В-5
Канаши 98 Г-6
Канбалы 58 Б-5, 60/61 Ж-7
Канберра 64/65 М-17, 71 Д-5
Кангаз 47 Б-5, 92/93 Г-5
Кангал 54 Б-4
Кангаласские Копи 111 В-8, 112/113 Г-6
Кангар 70 В-3
Кангас 44 А-1
Кангас-де-Тинео 44 А-2
Кангасниеми 83 Д-3
Кангге 59 Б-2
Кангеан, о-ва 70 Е-6
Канглы 103 (А)
Канготово 106 В-8
Канготу 116 Г-4
Кангурт 108/109 Д-10
Кангхуаман, зал. 59 В-2
Кандабулак 96 Д-4, 99 Б-6
Кандава 86 В-3
Кандагар 58 В-6, 56/57 Е-11, 58 А-2, 64/65 Д-9, 68/69 В-2
Кандагач 56/57 В-9, 76/77 Д-7, 79 Д-7, 100/101 В-4
Кандалакша 28 Б-8, 30/31 Б-13, 33 Б-8, 76/77 В-5, 83 Б-6, 95 Б-3
Кандалакшский зал. 30/31 Б-13, 33 Б-8, 83 Б-6, 95 Б-3
Канданган 70 Д-6
Кандасан, г. 59 Г-2
Кандат 106 Г-8
Кандва 56/57 З-13, 58 Б-3
Канделаро, р. 45 Г-5, 46 Г-2
Кандереп 107 Б-2
Канди 58 Г-4, 68/69 Е-4
Кандиаро 55 Г-6, 58 Б-2
Кандиль-даг, г. 105 В-3
Кандин 58 А-6, 60/61 Д-8, 68/69 В-6, 72/73 Ж-7
Кандры 96 Г-6, 98 Д-2, 99 А-8
Кандры-Аминево 96 Г-6
Кандукур 58 В-3
Кандуси 44 Д-4
Кандык 100/101 В-3
Канев 92/93 В-6
Каневка 83 Б-9, 95 Б-4
Каневская 92/93 Г-10, 102 В-3, 103 А-2
Канейдиан-Ривер, р. 63 В-3
Канеловская 103 А-2
Канеохе, бух. 64/65 (В)
Канзас, р. 63 В-4
Канзас, шт. 63 В-4
Канзас-Сити 49 Е-9, 62 Е-11, 63 В-4, 64/65 Д-29
Кани 36 Д-7, 45 В-1
Канибадам 100/101 Г-7, 108/109 Г-11
Канигу, г. 36 Д-5, 44 А-7
Каникатти 45 Е-4
Канильис 44 (В)
Канин 30/31 Б-15, 83 А-11, 95 Б-5
Канин, п-ов 26/27 Б-8, 30/31 Б-15, 76/77 В-6, 80/81 В-6, 95 Б-5
Канин Нос, м. 26/27 Б-8, 30/31 Б-15, 80/81 В-6, 83 А-11, 95 Б-5
Канино 88/89 Г-6, 91 Б-5, 97 Г-2
Каничи 116 В-2
Кания 28 Д-7, 38/39 Г-5, 42/43 В-8, 48 Г-4, 56/57 Д-2
Канкан 51 Д-3
Канкер 56/57 З-14, 58 Б-4 60/61 Ж-4
Канко — см. Хамхынг
Канна, о. 32 В-3
Каннус 33 В-6
Кано 51 Д-4
Кан-озеро, оз. 83 Б-7, 95 Б-3
Каноя 59 Г-3, 60/61 Д-14
Кан-Пра 70 А-2
Канпур 56/57 Ж-14, 58 Б-4, 60/61 Е-4, 64/65 Е-11, 68/69 Г-4
Канпай 100/101 Г-6, 108/109 Г-10
Канск 52/53 (А), 76/77 Г-11, 79 Г-11, 82 Г-11, 110 Д-7
Кант 60/61 В-2, 100/101 Г-7, 108/109 В-13
Кантабрийские горы 26/27 Г-3, 34/35 Д-4, 36 Д-2, 42/43 Б-2, 44 А-3
Кантавьеха 44 Б-5
Кантагя 100/101 Г-6, 108/109 В-10
Кантай 58 Б-4
Кантанг 58 Г-5, 70 В-2
Кантаньеде 44 Б-1
Кантара 38/39 (В)
Кантаурово 97 Б-4
Кантемировка 91 Г-4, 92/93 В-10, 102 Б-3
Кан-То 70 Б-4
Кантон, *Китай* 52/53 Ж-14 60/61 Ж-10, 64/65 Е-14, 68/69 Г-7
Кантон, *США* 63 Б-5
Кантон, о. 64/65 И-21
Кантюбек 100/101 В-4, 108/109 Б-5
Канчалян, р. 112/113 В-16, 115 Б-11
Каньете 44 Б-5
Каньявераль 44 В-2
Као-Банг 58 Б-6, 60/61 Ж-9
Као-Лао, о-ва 60/61 Ж-9
Као-Луанг, г. 70 В-2
Кап, оз. 55 Г-5, 56/57 Ж-10
Капал 100/101 В-8, 108/109 Б-15
Капарейрос 44 Б-1
Кап-Гаити 63 Д-6
Кап-де-л'О, м. 44 Д-4
Капдепера 44 В-7
Капингамаранги, о-ва 64/65 З-18, 68/69 Е-11
Капис 70 Б-7
Капит 70 Г-5
Капитолий 63 (А)
Капленд, пров. 51 К-6
Каподистрия 41 Г-3, 45 Б-4, 46 Б-1
Капоретто 37 Д-6, 41 В-3, 45 А-4, 46 А-1
Капоро 70 Д-8
Капотня 88/89 Ж-5
Капохо 64/65 (Б)
Капошвар 34/35 Г-9, 38/39 Б-4, 41 В-5, 42/43 А-7, 46 А-3
Капрая, о. 36 (В), 45 В-2
Капря, о. 45 Г-5
Капуас, р. 68/69 Е-7, 70 Д-5
Капуджих, г. 105 Г-5
Капуна 85 В-2, 86 В-5
Капустин Яр 102 Б-6
Капустное 83 Б-7
Капыдагы, п-ов 47 Д-4, 48 А-5
Кап-Юби 49 Ж-17, 51 Г-2
Капюля 33 (В)
Кара 42/43 Д-9
Кара, р. 95 Б-10, 106 Б-3
Кара, р. 104 В-1
Кара, факт. 95 Б-10, 106 Б-4
Кара-Агач 100/101 В-7
Кара-Агач, р. 55 Г-3, 56/57 Ж-8, 60/81 Ж-7
Кара-Айгыр 108/109 Г-7
Караатагыз 108/109 Е-15
Кара-Аул 60/61 Б-3, 72/73 Г-2, 100/101 В-8
Кара-Баглы 104 В-5
Карабагляр 104 В-3
Карабаново 88/89 Б-5
Карабанчель-Бахо 44 (В)
Карабахский хр. 104 В-4, 105 Г-6
Карабаш, *Тат. АССР* 96 Г-5,99 А-7
Карабаш, *Челяб. обл.* 79 Г-8, 98 Д-5, 100/101 А-5
Карабекаул 55 Б-5, 108/109 Д-8
Карабягта 47 Д-4, 48 А-5, 54 А-2
Карабянка 107 Д-4
Кара-Богаз-Гол 56/57 Г-8, 100/101 Г-3, 108/109 Г-2
Кара-Богаз-Гол, зал. 76/77 Д-7, 79 Д-7, 80/81 Д-7, 100/101 Г-3, 108/109 Г-2
Караболка 98 Д-5
Карабудахкент 104 А-4
Карабула 110 Д-7, 114 Б-1
Карабулак, *Китай* 100/101 Г-8, 108/109 Г-14
Карабулак, *Талды-Курган. обл.* 100/101 Г-8
Карабулак, *Тянь-Шаньск. обл.* 100/101 Г-7, 108/109 Г-12
Карабутак 100/101 В-5
Каравака 44 В-5
Караван 100/101 Г-7, 108/109 Г-11
Каравас 48 В-3
Каравелас 67 Е-10
Карави, о. 48 Г-5
Карага 112/113 Д-13, 115 Г-8
Карагай 96 Б-6, 98 В-2
Карагайский 98 Д-4
Карагалы 100/101 В-7
Карагай, *Алт. край* 107 Д-4
Караган, *Ашх. обл.* 108/109 Д-4
Караганда 17 Б-13, 52/53 Д-10, 56/57 В-12, 76/77 Д-9, 80/81 Д-9, 82 Д-9, 100/101 В-7, 106 Е-5
Карагандинская область 100/101 В-7, 108/109 А-10
Караганды 100/101 Б-8, 106 Д-6
Караганды-Куль 100/101 В-9
Кара-Гель 108/109 Д-2
Карагие, впадина 56/57 Г-8, 100/101 Г-3
Карагинский, о. 52/53 Г-19, 64/65 В-19, 76/77 Г-18, 80/81 Г-18, 112/113 Д-13, 115 Г-8
Карагинский комбинат 115 Г-8
Караглух 104 В-3
Карагол, *Кемер. обл.* 107 Д-5
Карагол, *Кемер. обл.* 107 Д-6
Карагол, *Кемер. обл.* 107 Д-6
Карагпур 56/57 З-15, 58 Б-4, 60/61 Ж-5, 68/69 Г-4
Кара-даг, хр. 105 Г-6
Кара-дарья, р. 56/57 Г-12, 80/81 Д-9, 108/109 Г-12
Карадах 103 В-6, 104 А-4
Караджабей 47 Д-5, 48 А-6
Кара-Джагач 108/109 (Г)
Караджары 108/109 Г-2
Караджасу 48 В-6
Караджурун 54 Б-4
Карадонлы 104 В-5
Караелак 106 Б-8, 110 В-5
Каразиадин 104 В-3
Карибское море 49 З-11, 62 З-13, 66 В-6, 67 В-6
Карандельский 98 Д-3, 100/101 А-4
Каракал 47 В-3
Кара-Кала 108/109 Д-4
Каракалпаки 99 В-4, 102 А-7
Кара-Калпакская АССР 76/77 Д-7, 100/101 Г-4, 108/109 В-5
Каракамыс 100/101 В-5
Каракан, *Алт. край* 107 Д-4
Каракан, *Кемер. обл.* 107 В-4
Каракас 62 З-14, 66 В-7, 67 В-7
Кара-Кас 100/101 В-9
Каракаш-дарья, р. 108/109 Е-15
Кара-Кай, г. 105 (Б)
Каракеллу 104 В-4
Каракелонг, о. 70 Г-8
Каракёсе 42/43 В-12, 54 Б-5, 55 Б-1, 104 В-2, 105 Г-4
Каракога, *Акт. обл.* 100/101 В-4
Каракога, *Куст. обл.* 100/101 В-5
Каракол 107 Д-4
Каракол, пер. 100/101 Г-7, 108/109 В-13
Каракорум, пер. 56/57 Д-13, 58 А-3, 60/61 Г-3
Каракорум, хр. 52/53 Е-10, 56/57 Е-13, 58 А-3, 60/61 Г-3, 68/69 В-3
Караксы 100/101 Б-4
Кара-кудук, к. 100/101 В-5, 108/109 А-8
Каракулино 96 В-5, 98 Г-1
Каракуль 108/109 Д-7
Кара-Куль, *Гор-Бадахш. АО* 55 Б-7, 108/109 Д-12
Кара-Куль, *Кзыл.-Орд. обл.* 100/101 В-5, 108/109 Б-6
Кара-куль, оз. 55 Б-7, 108/109 Д-12
Кара-Кульджа 100/101 Г-7, 108/109 Г-12
Каракульское 98 Д-6
Кара-Кум, пески 52/53 Е-8, 55 Б-4, 56/57 Д-9, 68/69 В-1, 80/81 Е-8 100/101 Г-4, 108/109 Д-6
Кара-Кыстак 100/101 Г-8, 108/109 В-14
Каралат 102 Г-8
Каралеты 103 В-5, 104 А-3
Каралящевичи 87 В-3
Карам 110 Д-9, 114 Б-3
Карама, р. 70 Д-6
Кара-Мазар 79 Д-8
Караман 38/39 Г-7, 42/43 В-10, 54 Б-3
Карамарьян 104 Б-5
Карамужу 44 (Б)
Карамуран, пер 56/57 Д-15, 72/73 Е-4
Карамурат 47 В-5
Карамусалы 104 Б-4
Карамышева 110 Д-8, 114 Б-2
Карамышево 85 В-3
Кара-Нарын, хр. 72/73 Д-8
Карангода 67 Ж-9
Каранту 104 В-3
Каранкудж 104 В-4
Кара-нор, оз. 56/57 Д-17, 60/61 Г-7, 68/69 В-5, 72/73 Е-6
Карансебеш 41 Г-8, 47 В-2
Карантан 32 Ж-6, 36 Б-3
Караомер 47 Г-5
Карапынар 54 Б-3
Карапыши 92/93 В-6
Карас 48 (А)
Кара-Саз 100/101 В-7
Карасай, *Акт. обл.* 100/101 В-5
Карасай, *Китай* 58 А-4, 60/61 Г-4
Кара-Сал, р. 102 В-5, 103 А-4
Карасево 107 Б-2
Карасино 106 Б-8, 110 В-5
Карас-йокка, р. 83 А-2
Кара-Сор, оз. 100/101 В-8
Карасу, *Куст. обл.* 98 Е-7, 100/101 Б-6, 106 Д-4
Карасу, *Куст. обл.* 100/101 В-5, 106 Е-3
Карасу, *Ошск. обл.* 100/101 Г-7, 108/109 Г-12
Карасу, *Таш. обл.* 108/109 (А)
Карасу, *Турция* 38/39 В-7, 54 А-3
Кара-су, р. 26/27 Д-7, 42/43 В-11, 54 Б-4, 56/57 Д-5, 80/81 Е-5
Кара-су, р. 54 Б-6, 55 Б-2, 104 В-4, 105 Г-6
Кара-су, р. 54 В-6, 55 В-3
Кара-су, р. 55 Б-4, 108/109 Е-4
Кара-су, р. 105 В-6
Карасук 72/73 В-2, 100/101 Б-8, 106 Д-6
Карасук, р. 100/101 Б-8, 106 Д-6
Карасыйок 30/31 Б-12, 33 Б-7, 83 А-2
Карата 103 В-6, 104 А-4
Кара-Тал, р. 60/61 Б-3, 100/101 В-8, 108/109 Б-14
Кара-Тау, хр. 100/101 Г-6, 108/109 В-10
Кара-Таш 100/101 Г-7, 108/109 Г-13
Кара-Таш, г. 105 В-2
Каратинга 67 Е-9
Кара-Томак 108/109 (Б)
Каратон, зим. 100/101 В-3
Кара-Тугай 100/101 В-8, 108/109 Б-13
Кара-Тургай, р. 100/101 В-5
Кара-Тюбе, *Гурьев. обл.* 100/101 В-3
Кара-Тюбе, *Зап.-Каз. обл.* 99 Г-7, 100/101 В-3
Кара-Тюбе, г. 100/101 В-7
Кара-Тюбе, м. 108/109 А-5
Караул 76/77 Б-10, 106 А-7, 110 Б-4
Караул-Базар 108/109 Д-8
Караулкельды 100/101 В-4
Кара-Хаин, пер. 54 Б-4
Карахач 104 В-3
Карацу 59 Г-2
Кара-Чалпак 100/101 В-5, 108/109 А-6
Карачев 30/31 Д-13, 90 В-4, 91 Г
Карачельское 98 Д-6
Карачи 55 Д-6, 56/57 З-11, 58 Б-2, 68/69 Г-2
Карачиган 100/101 В-8
Карачай 100/101 Г-8, 108/109 Г-15
Кара-Чокат 100/101 В-5
Карачуг 104 В-3
Кара-Чумыш, *Кемер. обл.* 107 В-4
Кара-Чумыш, *Кемер. обл.* 107 Г-4
Кара-Чумыш, р. 107 В-4
Караш, р. 47 В-1
Карашар 56/57 Г-15, 60/61 В-5, 68/69 Б-4, 72/73 Д-4
Кара-Шентей 100/101 Б-8
Карашова 47 В-1
Караязы 104 Б-3
Карбальино 44 А-1
Карбалъо 44 А-1
Карбаны 98 Г-8
Карбозеро 83 Г-7, 84 Б-2
Карбон, м. 44 Д-5
Карбонара, м. 45 Д-2
Карвар 58 В-3
Карвинна 40 Г-4
Карвоейру, м. 34/35 Е-4, 44 В-1
Каргали 96 Г-4, 99 А-6
Каргалинская 103 В-6, 104 А-4
Каргалы 100/101 А-7
Каргалык 108/109 Е-14
Каргаполье 98 Д-7, 100/101 А-5, 106 Г-3
Каргат 100/101 А-9
Каргинино 59 В-2
Каргозеро 84 Б-2
Каргон 58 Б-3
Каргополь 30/31 В-14, 95 В-4
Кардаил, р. 91 В-6
Карданган 32 Д-4
Кардиган, зал. 30/31 Д-6, 32 Д-4, 34/35 В-5
Кардиф 28 В-4, 30/31 Д-6, 32 Е-5, 34/35 В-5, 36 А-2
Кардица 46 Д-5, 48 Б-2
Кардона 29 (Б) В-4
Кардымово, ст. 87 Б-6, 90 Б-3
Каре 36 Б-2
Карей 41 В-8, 47 Б-2, 92/93 Г-2
Карейма 51 Д-7
Карейна 104 В-3, 105 Г-5
Карели, *Груз. ССР* 103 В-4, 104 А-2
Карели, *Тамб. обл.* 91 Б-5
Карело-Финская ССР 28 Б-8, 30/31 В-13, 76/77 В-5, 84 (Б), 85 А-5, 95 В-3
Карельская Масельга 84 Б-1
Карельский Городок 88/89 А-4
Карелга, р. 114 В-5
Каресуандо 30/31 Б-11, 33 Б-6
Кари 103 В-4, 104 А-2
Кариати 45 Д-6, 46 Д-3
Карибу 63 Б-7
Карий 47 Д-3, 48 А-4
Карикал 58 В-3, 68/69 Д-3
Каримата, арх. 70 Д-4
Каримата, о. 70 Д-4
Каримата, прол. 68/69 Ж-6, 70 Д-4
Каримнагар 58 В-3
Каримун, о. 64/65 (А)
Каримун-Джава, о-ва 70 Е-5
Каринтия, ист. обл. 45 А-4, 46 А-2
Каринтия, пров. 41 В-3
Каринъена 44 Б-5
Каринъянья 67 Е-9
Карис 30/31 В-11, 33 В-6, 34/35 А-10, 86 А-3
Каристос 48 Б-4
Каритена 48 В-3
Карказино 107 Г-2
Каркаралинск 60/61 Б-3, 76/77 Д-9, 100/101 В-8
Каркассони 34/35 Д-6, 36 Д-5, 42/43 Б-4, 44 А-7
Каркинитский зал. 38/39 Б-7, 42/43 А-10, 92/93 Д-7
Карла, р. 96 Г-2
Карла-Александра, о. 95 (А)
Карлайл 28 В-4, 30/31 Д-6, 32 Г-5, 34/35 В-5
Карла-Лямяя, оз. 46 Д-6
Карла Маркса 94 Б-3
Карлата, пик 34/35 Д-6
Карл Либкнехт 90 Г-4, 91 В-2, 92/93 Б-8
Карл Маркс 94 В-1
Карло 32 Д-3
Карлобаг 46 Б-2
Карловац 34/35 Г-9, 38/39 Б-4, 41 Г-4, 42/43 А-7, 46 Б-2
Карловицы 40 В-3
Карловка 91 Г-2, 92/93 В-8
Карлово 47 Г-3
Карловы-Вары 37 В-6, 41 А-3
Карлоуэй 32 Б-3
Карлсбад 20 В-4
Карлсруэ 34/35 Г-7, 37 Г-4, 38/39 Б-2
Карлсхафен 37 В-4
Карлук 112/113 Д-22
Карльскрона 30/31 Г-10, 33 Г-5, 34/35 Б-9, 76/77 Г-3
Карльсроде 86 Г-2
Карльстад 28 В-6, 30/31 Г-9, 33 Г-4, 34/35 Б-8, 76/77 Г-3
Карльсхамн 30/31 Г-9, 33 Г-4, 34/35 Б-8
Карманово, *Гурьев. обл.* 100/101 В-3
Карманово, *Смол. обл.* 88/89 В-3, 90 Б-4
Карман-Сындзикау 103 В-5, 104 А-3
Кармартен 32 Е-4
Кармел, м. 32 Д-4
Кармен-Сильва 47 В-5
Кармёй, о. 30/31 Г-8, 33 Г-3, 34/35 Б-7
Кармо 36 Г-5
Кармона 44 Г-3
Карнабяля, 38/39 (Б)
Карнагол 107 Д-5
Карнап 108/109 Д-8
Карнарвон, *Австрал.* 71 Г-2
Карнарвон, *Великобрит.* 32 Д-4
Карнаре 47 Г-3
Карндона 32 Г-3
Карнеги, инст. 63 (А)
Карнеджи, оз. 71 Г-3
Карнеро, м. 42/43 (А)
Карнийские Альпы, горы 37 Д-6, 41 В-3, 45 А-4
Кар Никобар, о. 58 Г-5, 68/69 Е-5, 70 В-1
Карно 51 Е-5
Карнобат 47 Г-4
Карнсор, м. 32 Д-3
Карнул 58 В-3
Карнуль 36 Д-7
Каров 37 Б-6, 40 Б-1
Карозеро 83 А-7
Каролина 49 К-14, 67 Д-9
Каролина, Северная, шт. — см. Северная Каролина, шт.
Каролина, Южная, шт. — см. Южная Каролина, шт.
Каролинские о-ва 52/53 И-16, 64/65 З-17, 68/69 Е-10
Каролины, о. 64/65 И-23
Карора 56/57 И-5
Карпантра 36 Г-6
Карпас 54 Б-3
Карпаты, горы 26/27 Г-6, 34/35 Г-10, 38/39 Б-5, 40 Г-4, 41 Б-6, 42/43 А-8, 47 Б-3, 80/81 Д-4
Карпаты, Малые, горы — см. Малые Карпаты, горы
Карпениссион 46 Д-5, 48 Б-2
Карпенково 91 В-4
Карпентария, зал. 52/53 Л-16, 64/65 К-16, 68/69 З-10, 71 В-4
Карпя 45 Б-3
Карпиловка 87 В-4, 90 В-1
Карпинионе 45 Г-5, 46 Г-2
Карпинск 79 Г-7, 95 Г-8, 98 В-4
Карпиняны 92/93 Г-5
Карпова 98 В-5
Карпово 88/89 Г-4, 90 В-5, 91 Б-3
Карпово-Крепинское 94 В-4
Карповский 100/101 В-9, 106 Е-7
Карпогоры 95 В-5
Карпушиха 98 Г-4
Карпысак 107 Б-1
Каррас 103 (А)
Каррик 32 Д-2
Карры-Черля, к. 108/109 Д-5
Карс 42/43 Б-12, 54 А-5, 56/57 Г-6, 104 Б-2, 105 В-4
Карсава 85 В-2, 86 В-5
Карсакпай 56/57 В-11, 76/77 Д-8, 79 Д-8, 100/101 В-6
Карские Ворота, прол. 26/27 А-9, 28 А-10, 52/53 Б-8, 74 (А) Б-31, 76/77 Б-7, 80/81 Б-7, 95 А-8, 106 А-2
Карское море 52/53 Б-9, 74 (А) Б-29, 76/77 Б-8, 80/81 Б-8, 95 А-9, 106 А-3, 110 Б-3
Карсовай 96 Б-5, 98 В-1
Карсон-Сити 63 В-2
Карсоню 104 Б-2
Карсское плато 104 Б-2, 105 В-4
Карстенс, г. 68/69 Ж-9, 71 В-4
Карсун 96 Г-2, 97 В-5, 99 А-4, 100/101 Б-2
Карс-чай, р. 104 Б-2
Картагол 107 Д-5
Картайоль 95 В-7
Картал 92/93 Д-5
Карталинский хр. 105 Б-5
Карталы 56/57 Б-10, 76/77 Г-8, 82 Г-8, 98 Е-5, 100/101 Б-5
Картахена, *Исп.* 28 Д-4, 34/35 Б-5, 42/43 В-3, 44 Г-5
Картахена, *Колумбия* 67 В-6
Карташу 44 В-1
Карт-Джюрт 103 В-4, 104 А-2
Картере 32 Ж-6, 36 Б-3
Картмазово 88/89 Б-6, 97 Б-2
Картогай 100/101 В-6
Картузи 40 А-4
Картун 116 Г-3
Карула 86 В-5
Карун, оз. 42/43 Д-10, 54 Г-3
Карун, р. 54 В-6, 55 В-2
Каруна 86 А-3
Карурай 70 Б-6
Карца 103 В-5, 104 А-3
Карцаг 34/35 Г-10, 38/39 Б-5, 41 В-7, 47 Б-1
Карчхал, г. 105 В-4
Карши, *Ашх. обл.* 100/101 Г-3, 108/109 Г-2
Карши, *Кашка-Дарьин. обл.* 55 Б-6, 56/57 Д-11, 68/69 В-2, 76/77 Е-8, 108/109 Д-8
Карымкары 106 В-4
Карымское 60/61 А-10, 72/73 В-9, 76/77 Г-13, 114 В-4
Карьеполье 95 Б-5
Карьяла 83 В-2
Карэнко 60/61 Ж-12
Карягино 54 Б-6, 104 В-4, 105 Г-6
Кас, р. 72/73 Б-5, 76/77 Г-10, 80/81 Г-10, 106 Г-8, 110 Д-5
Касабланка 29 (А) Г-3, 42/43 Г-2, 49 Е-18, 51 В-3
Касавьеха 44 Б-3
Касалья-де-ла-Сьерра 44 Г-3
Касарес 42/43 (А)
Касаричи 87 В-4
Касас-Вьехас 42/43 (А)
Касас-Грандес 63 В-3
Касас-де-Хуан-Нуньес 44 В-5
Касас-Ибаньес 44 В-5
Касерес 34/35 Е-4, 42/43 В-2, 44 В-2
Касивадзаки 59 В-4
Касилово 91 В-2, 92/93 Б-8
Касимов 88/89 В-6, 97 В-2, 99 А-1
Каскадные горы 62 Д-8, 63 Б-1
Каскелен 60/61, В-3, 100/101 Г-8, 108/109 В-14
Каскинен 33 В-6
Каслбар 28 В-4, 30/31 Д-5, 32 Д-2, 34/35 В-4
Касля 98 Д-5, 100/101 А-5
Касня 88/89 В-3, 90 Б-4
Касня, р. 90 Б-4
Каспар, о. 64/65 Ж-20, 68/69 Д-13
Каспе 34/35 Д-5, 44 Б-5
Каспер 63 Б-3
Каспя 103 Г-5, 104 Б-3
Каспийский 102 Г-7, 103 Б-6
Каспийское море 26/27 Г-8, 52/53 Д-8, 54 Б-7, 55 Б-3, 56/57 Г-8, 76/77 Д-7, 80/81 Д-7, 100/101 Г-3, 104 Б-5, 105 Б-7, 108/109 Д-2
Каспичан 47 Г-4
Каспля 87 Б-5, 90 Б-2
Каспля, р. 87 Б-5, 90 Б-2
Каср-Азрах, разв. 54 В-4
Каср-Байир, разв. замка 54 В-4
Касре-Ширин 54 В-6, 55 В-2
Каср-Мухайвир 54 В-5
Каср-Наба 54 В-6
Каср-эль-Бурку 54 В-4
Каср-эс-Сэбэйед 54 Г-6
Кассан, р. 49 К-20, 50 Ж-5, 51 Ж-5
Кассала 51 Д-7, 56/57 И-5
Кассан 108/109 Д-8
Кассандра, п-ов 47 Д-2, 48 А-3
Кассандры, зал. 47 Д-2, 48 А-3
Кассансай 100/101 Г-7, 108/109 Г-11
Кассасин 38/39 (В)

Кассель 28 В-5, 34/35 В-7, 37 В-4, 76/77 Г-2
Кассень 44 Г-6
Кассино 45 Г-4
Кастамону 38/39 В-7, 42/43 Б-10, 54 А-3
Кастелламмаре 45 Г-5
Кастелламмаре-Адриатико 45 В-5
Кастелли 48 Г-3
Кастеллон 36 Д-7
Кастельветрано 45 Е-4
Кастельнодари 36 Д-4, 44 А-6
Кастельон-де-ла-Плана 34/35 Д-5, 42/43 В-3, 44 В-5
Кастельроссо, о. 48 В-6
Кастельфранко 41 Г-2, 45 Б-3
Кастельяр 42/43 (А)
Кастийонг 36 Г-4
Кастория 46 Г-5, 48 А-2
Касторное 91 В-4, 92/93 Б-10
Кастр 36 Д-5, 44 А-7
Кастрякум, м. 72/73 Г-17, 112/113 Ж-11, 115 Е-6
Кастровиллари 45 Д-6, 46 Д-3
Кастрон, *Греция* 38/39 Г-6, 42/43 В-9, 48 Б-5, 54 Б-2
Кастрон, *Греция* 47 Е-3, 48 Б-4
Кастро-Урдиалес 44 А-4
Кастрохерис 44 А-3
Кастуэра 44 В-3
Касумигаура, оз. 59 В-5
Касум-Исмаилово 104 Б-4
Касумкейт 54 А-6, 104 Б-5
Касур 55 В-7, 58 А-3
Касымбая 100/101 В-8
Касьма 107 В-3
Касьма, р. 107 В-3
Касьяновы 97 А-5
Кат, о. 63 Г-6
Ката 56/57 Э-17, 58 Б-5, 60/61 Ж-7
Ката-Агориани 48 Б-3
Катав-Ивановск 98 Д-4, 100/101 Б-4
Катайск 98 Г-6, 100/101 А-5, 106 Г-3
Каталина 67 Ж-7
Каталина, м. 66 (А)
Каталония, вст. обл. 36 Е-4, 44 Б-6
Каталонские горы 34/35 Д-6, 44 Б-6
Катамарка 67 Ж-7
Катана 54 В-4
Катанга, месторожд. 20 Д-11
Катангинский 114 Г-3
Катандзаро 38/39 Г-4, 42/43 В-7, 45 Д-6, 46 Д-3
Катандуанес, о. 68/69 Д-8, 70 Б-7
Катания 28 Д-6, 38/39 Г-4, 42/43 В-7, 45 Е-5
Катаннинг 71 Д-2
Катар, кол. 56/57 Э-8
Катар, п-ов 55 Г-3, 56/57 Ж-8
Катаринар Гат 56/57 Ж-14, 58 Б-4, 60/61 Е-4
Катбалоган 68/69 Д-8, 70 Б-7
Катвейк-ан-зе 37 (А)
Катерин 71 В-4
Катерини, г. 26/27 Е-7, 54 Г-3, 56/57 Ж-4
Катерини 46 Г-6, 48 А-3
Катеринополь 92/93 В-6
Катнавар, п-ов 55 Д-7, 56/57 Э-12, 58 Б-3, 68/69 Г-3
Катинган, р. 70 Д-5
Катино 88/89 Г-5, 91 Б-4
Катлабух, оз. 47 В-5, 92/93 Д-5
Катманду 52/53 Ж-11, 58 Б-4, 60/61 Е-5, 64/65 Е-11, 68/69 Г-4
Катниз 96 В-2, 97 Б-5
Като-Ахайя 46 Д-5, 48 Б-2
Катовице 28 В-6, 34/35 В-9, 40 В-4, 41 А-6, 76/77 Г-3
Като-Ставрос 47 Д-2, 48 А-3
Катринэхольм 30/31 Г-10, 33 Г-5, 34/35 Б-9
Катрия, г. 45 В-4
Каттак 56/57 Э-15, 58 Б-4, 60/61 Ж-5, 68/69 Г-4
Катта-Курган 55 Б-6, 108/109 Д-9
Каттара, впадина 26/27 Е-6
Каттаро — см. Котор
Каттаро, бух. 46 В-4
Каттегат, прол. 26/27 В-5, 28 В-6, 30/31 Г-9, 33 Г-4, 34/35 Б-8
Катуар 88/89 Е-5
Катуна 48 Б-2
Катунино 96 Б-1, 97 А-4
Катунки 97 Б-3
Катунь, р. 56/57 Б-15, 72/73 В-4, 76/77 Г-10, 80/81 Г-10, 106 Д-8, 110 Е-5
Кату-Ярык 100/101 Б-10
Катчалл, о. 70 В-1
Катышка, *Свердл. обл.* 98 Г-5
Катышка, *Тюмен. обл.* 98 Г-9, 100/101 А-6, 106 Г-4
Кау 70 Г-8
Кауан, о. 64/65 (Б)
Кауан, прол. 64/65 (Б)
Кауан, оз. 71 Д-3
Каука, р. 64/65 Э-31, 66 Г-6, 67 Г-6
Каукарейк 58 В-5
Каукемен (нов. назв. Ясное) 86 Г-2
Каукси 86 Б-5
Каула, о. 64/65 (Б)
Каулакахи, прол. 64/65 (Б)
Каульвафедль 30/31 В-3
Каунас 30/31 Д-11, 34/35 В-10, 76/77 Г-4, 86 Г-3, 87 Б-1
Кауната 86 В-5
Кауцис-сарн, о. 85 А-2, 86 А-5
Каура-Намода 51 Д-4
Кауффейрен 37 Д-5, 41 В-2
Кауффунг 40 В-2
Каушаны 47 Б-5, 92/93 Г-5
Каф 54 В-4, 56/57 Е-5
Кафан 104 В-4, 105 Г-6
Кафиревский прол. 48 Б-4
Кафир-Кала 108/109 Ж-6
Кафирниган, р. 55 Б-6, 108/109 Д-10
Кафуэ, р. 50 Э-6, 51 Э-6
Кахамарка 67 Д-6
Кахан 55 Г-6, 58 Б-2
Каханян, р. 70 Д-5
Кахетинский хр. 104 А-3, 105 В-5
Кахёрсиани 32 Е-1
Кахи 104 Б-4
Каховка 38/39 Б-7, 42/43 А-10, 92/93 Г-7
Кахоолаве, о. 64/65 (Б)
Кахуку 64/65 (В)
Кахуку, м. 64/65 (В)
Кацбах 98 Е-4
Кацуяма 59 В-3
Кача 92/93 Д-7
Качалинская 102 Б-6
Качанава 85 В-2, 86 В-5
Качаник 45 В-5, 47 Г-1
Качанув 40 В-2
Качикатцы 111 В-8, 112/113 Г-6
Качиры 100/101 Б-8, 106 Д-6
Качкар-даг, г. 104 Б-1, 105 В-3
Качуга 56/57 Б-19, 72/73 В-8, 76/77 Г-12, 110 Е-9, 114 В-3
Каш, р. 56/57 Г-14, 60/61 В-4, 72/73 Д-3, 80/81 Д-10, 100/101 Г-9
Каш-Абад 100/101 Г-9
Кашалак 100/101 В-2
Кашан, *Иран* 55 В-3
Кашан, *Фр.* 36 (Б)
Кашары 94 А-6, 102 Б-4
Кашгар 52/53 Е-10, 55 Б-8, 56/57 Д-13, 60/61 Г-3, 68/69 В-3
Кашгария, ист. обл. 56/57 Г-14, 60/61 В-5, 68/69 Б-4, 72/73 Д-3, 80/81 Д-10
Кашин 88/89 Б-4
Кашинка 96 Г-3, 99 А-5
Кашира 30/31 Д-14, 88/89 В-5
Каширское 91 В-4
Кашка-Дарьинская область 76/77 Е-8, 108/109 Д-8
Кашка-дарья, р. 108/109 Д-8
Кашкараганха, р. 107 Г-1
Кашкараинцы 83 Б-8
Кашкарбай 100/101 В-7
Кашкаэс 44 В-1
Кашмир и Джамму, княж. 55 Б-7, 58 А-3
Кашмор 55 Г-6, 56/57 Ж-11, 58 Б-2
Кашпировка 99 Б-5
Каштело-Бранку 34/35 Е-4, 44 В-2
Каштру-Верде 44 Г-1
Каштуги 85 А-6
Каюрово 88/89 Д-4
Кая, р. 44 В-2
Каяани 28 Б-7, 30/31 В-12, 33 В-7, 83 В-3
Каякент 104 А-4
Каян, р. 70 Г-6
Каясулу 103 Б-5
Квакенбрюк 37 В-3
Кванго, р. 49 К-20, 50 Ж-5, 51 Ж-5
Квандза, р. 49 К-20, 50 Ж-5, 51 З-5
Кварели 103 Г-5, 104 Б-3
Кваркен, Восточный, прол. — см. Восточный Кваркен, прол.
Кваркен, Южный, прол. — см. Южный Кваркен, прол.
Кваркено 98 Е-4, 100/101 Б-4
Кварса 96 В-5
Квасниковка 99 В-4
Квашенки 88/89 Д-5
Квебек 49 Д-11, 62 Д-13, 63 Б-6
Квебек, шт. 63 Б-6
Кведлинбург 37 В-5
Кветта 52/53 Е-9, 55 В-6, 56/57 Е-11, 58 А-2, 68/69 В-2
Квигтинк, г. 30/31 Б-9, 33 Б-4
Квидзинь 40 Б-4
Квикйокк 33 Б-5
Квило 50 Ж-5
Квинсленд, шт. 71 Г-5
Квинхагак 112/113 Д-20
Квирила, р. 105 Б-4
Квито, р. 50 З-5
Квито-Кванавале 51 З-5
Квишхети 103 Г-4, 104 Б-2
Кводжа 34/35 Г-8, 38/39 Б-3, 45 Б-4
Квока, г. 70 Д-9
Кеа 48 В-4
Кеа, о. 48 В-4
Кеахоле, м. 64/65 (Б)
Кебили 38/39 Д-2
Кебуди, пер. 108/109 Ж-7
Кебэчунгу 56/57 Е-15, 60/61 Д-5, 72/73 Ж-4
Кебюты 102 Г-6, 103 Б-5
Кевда Вершина 91 Б-6, 99 Б-2
Кевсала 102 Г-5, 103 Б-4
Кевятозеро 84 А-1
Кегейли 100/101 Г-4, 108/109 В-5
Кегечах 111 Б-7
Кегичевка 92/93 В-8
Кедабек 104 Б-3
Кедайняй 33 Г-6, 86 Г-3
Кедвавом 95 В-7
Кедон, р. 111 В-14, 115 В-7
Кедровка, *Алт. край* 107 Г-4
Кедровка, *Кемер. обл.* 107 Б-4
Кежма 72/73 Б-7, 76/77 Г-12, 80/81 Г-12, 110 Д-8, 114 Б-2
Кежмарок 41 Б-7
Кез 96 В-5, 98 Г-1
Кез-Кара 100/101 В-4
Кендзяхо, месторожд. 52/53 (А)
Кейвы, возв. 83 Б-8
Кейла 86 Б-4
Кейла, р. 85 Б-1, 86 Б-4
Кейльберг, г. 37 В-6, 41 А-3
Кейна 86 Б-3
Кейновупио 33 Б-6
Кейп-Бретон, о. 49 Д-12, 62 Д-15, 63 Б-7
Кейптаун 17 Е-10, 49 Н-20, 50 К-5, 51 К-5
Кейро 63 В-5
Кекстольм 30/31 В-13, 34/35 А-12, 83 Д-5, 85 А-4, 96 В-3
Кекур 95 В-7, 98 Б-2
Келай, р. 70 Г-6
Келат 55 Г-6, 56/57 Ж-11, 58 Б-2, 68/69 Г-2
Келат-и-Беден 55 В-6
Келат-и-Гилзай 55 В-6, 58 А-2
Келат-Салих 54 В-6
Келат-Сякар 54 В-6, 55 В-2
Келеварака 84 А-1
Келермесская 102 Г-4, 103 Б-3
Келес, р. 100/101 Г-6
Келибья 38/39 Г-3, 45 Е-3
Келимане 51 З-7
Келкит-чайи, р. 42/43 Б-11, 54 А-4, 105 В-1
Келлеровка 100/101 Б-6
Келлингхузен 26/27 (В)
Келлог 106 В-8, 110 Г-5
Келуж 20 Е-7
Кель, *Герм.* 36 Б-7, 37 Г-3
Кель, *Якут. АССР* 110 В-12, 111 Б-8
Кельбаджар 104 Б-4
Кельменцы 92/93 В-4
Кельмы 86 Г-3
Кельн 28 В-5, 34/35 В-7, 37 В-3
Кельхайм 37 Г-5
Кельце 34/35 В-10, 40 В-5, 41 А-7
Кема, р. 83 Д-8, 95 В-4
Кема, р. 96 Б-1, 97 А-4
Кемалне 54 Б-4
Кемальпаша 104 Б-1
Кемаман 70 Г-3
Кемах 54 Б-4
Кемборн 29 (Б) Б-3, 32 Е-4
Кембридж 28 В-5, 30/31 Д-7, 32 Д-7, 34/35 В-6
Кембридж, зал. 71 В-3
Кембрийские горы 30/31 Д-6, 32 Д-5, 34/35 В-5
Кемер, *Акт. обл.* 100/101 В-3
Кемер, *Турция* 48 В-6
Кемербургаз 38/39 (А)
Кемери 86 В-3
Кемерово 56/57 А-15, 72/73 Б-4, 76/77 Г-10, 82 Г-10, 106 Г-8, 107 Б-4, 110 Д-5
Кемеровская область 107 В-3
Кеми 30/31 Б-11, 33 Б-6, 83 В-2
Кеми-йоки, р. 30/31 Б-12, 33 Б-7, 83 Б-3
Кеминдж 108/109 Ж-8
Кемиярви 30/31 Б-12, 33 Б-7, 83 Б-3
Кеми-ярви, оз. 30/31 Б-12, 33 Б-7, 83 Б-3
Кемля 97 В-4, 99 А-3, 100/101 Б-2
Кеммарат 58 В-6, 70 А-4
Кемп, бух. 42/43 (Б)
Кемпендяй 111 В-6
Кемпер 34/35 Г-5, 36 В-1
Кемперле 36 В-2
Кемпно 40 В-3, 41 А-5
Кемптен 34/35 Г-8, 37 Д-5, 38/39 Б-3, 41 В-2, 42/43 А-6, 45 А-3
Кемь 30/31 Б-13, 83 В-7, 84 (Б), 95 В-3
Кемь, р. 83 В-6, 95 В-3
Кемь, р. 106 Г-9, 110 Д-6
Кена 42/43 Д-10, 51 Г-7, 56/57 Ж-4
Кенга, р. 72/73 Б-3, 106 Г-7
Кенгавер 54 В-6, 55 В-2
Кенгуру, о. 71 Д-4
Кенгямя-эльв, р. 30/31 Б-11
Кенгяс 83 Б-2
Кендаванган 70 Д-5
Кендал 32 Г-5
Кендари 70 Д-7
Кендерлык 82 Д-10, 100/101 В-10
Кендрапара 58 Б-4, 60/61 Ж-5
Кенжарык 100/101 В-7, 106 Е-5
Кенимех 100/101 Г-6 108/109 Г-8
Кения, г. 50 Ж-7, 52/53 И-6
Кения, кол. 51 Е-7, 52/53 И-6
Кенкря 102 В-6, 103 А-5
Кенмар 32 Е-2
Кеннякотт 112/113 Г-24
Кен-озеро, оз. 83 Г-9
Кентен 36 Б-2
Кентербери 32 Е-7, 36 А-4
Кентогай 100/101 В-5, 108/109 Б-7
Кентукки, шт. 63 В-5
Кень-Кюель 111 В-9, 115 В-2
Кень-Тюбе-Тогай, месторожд. 79 Д-9
Кень-Юрт 103 В-5
Кеняда, р. 111 Б-5
Кепина 83 В-10, 95 Б-5
Кепри 54 Б-5, 55 Б-1
Керава 86 А-4
Керагю-тепе, г. 38/39 В-7, 56/57 Г-4
Кераджа-даг, г. 38/39 Г-7
Керамица 48 Б-2
Кератея 48 В-3
Кербела 54 В-5, 55 В-1, 56/57 Е-6
Керби, р. 116 Б-4
Керганруд 54 Б-6, 55 Б-2
Кергелен, о. 64/65 Н-9, 74 (Б) Д-16
Кередж 55 Б-3
Керема 68/69 Ж-10
Керетаро 63 Г-3
Кереть 83 Б-6, 95 Б-3
Керженец, р. 97 Б-4
Кери 48 В-2
Керия 56/57 Д-14, 60/61 Г-4
Керкенна, о-ва 38/39 Д-3, 42/43 Г-6
Керки 55 Б-6, 56/57 Д-11, 76/77 Е-8, 80/81 Е-8, 108/109 Е-8
Керкира 28 Д-6, 38/39 Г-4, 42/43 В-7, 46 Д-4, 48 Б-1
Керкира, о. 38/39 Г-4, 42/43 В-7, 46 Д-4, 48 Б-1
Керкичи 55 Б-6, 108/109 Е-8
Керксвилл 63 Б-4
Керкубри 32 Г-5
Керкук 54 Б-5, 55 Б-1, 56/57 Д-6
Кермадек, впадина 71 Д-9
Кермадек, о-ва 64/65 М-21, 71 Д-9
Керман 55 В-4, 56/57 Е-9
Керманшах 54 В-6, 55 В-2, 56/57 Е-7, 76/77 Е-6
Керме-кёрфези, зал. 48 В-5
Кермен 47 Г-4
Кермине 108/109 Г-8
Кермясь 88/89 Г-7, 91 Б-6, 97 Г-3
Керней 100/101 Б-7
Керново 85 Б-3
Кернс 64/65 К-17, 71 В-5
Кернхоф 41 В-4
Керри, м. 32 Д-2
Керсаинт, о. 60/61 (Г)
Керсо 45 Б-5, 46 Б-2
Керсо, о. 45 Б-5, 46 Б-2
Керхэ, р. 54 В-6, 55 В-2
Керчемья 95 В-7, 98 Б-1
Керченский прол. 38/39 Б-8, 42/43 А-11, 80/81 Д-5, 92/93 Д-9, 103 Б-1, 105 А-1
Керчик 94 В-5
Керчь 38/39 Б-8, 42/43 А-11, 56/57 В-5, 76/77 Д-5, 79 Д-5, 82 Д-5, 92/93 Д-9, 105 А-1
Керша 91 Б-5, 99 Б-1
Кесеклик 100/101 Г-4, 108/109 В-5
Кескин 54 Б-3
Кесова Гора 88/89 Б-4
Кестел 47 Д-5, 48 А-6
Кестель 34/35 Г-9, 38/39 Б-4, 41 В-5, 46 А-3
Кестеньга 30/31 Б-13, 83 В-5
Кестеп 48 В-6
Кестым 96 Б-5
Кесьма 85 Б-7, 88/89 А-4
Кетанда 111 В-11, 115 В-4
Кетапант 70 Д-4
Кетаун 70 Д-3
Кетен 37 В-5, 41 А-2
Кетой, о. 72/73 Г-17, 112/113 Ж-11, 115 Е-6
Кеттеринг 32 Д-6
Кеть, р. 72/73 Б-4, 76/77 Г-10, 80/81 Г-10, 106 Г-7, 110 Д-4
Кеунджар 58 Б-4, 60/61 Ж-5
Кеушки 106 В-4
Кефалас 48 В-5
Кефаллиния, о. 38/39 Г-5, 42/43 В-8, 46 Д-5, 48 Б-2
Кефорден 37 Б-3
Кехра 85 Б-1, 86 Б-4
Кече Орен 54 (А)
Кечкемет 34/35 Г-9, 38/39 Б-4, 41 В-6, 46 А-4
Кечхен 59 В-2
Кешан 38/39 В-6, 47 Д-4, 48 А-5, 54 А-2
Кешеф-руд, р. 55 Б-5, 108/109 Е-6
Кея Арджеш 47 В-3
Кёге 26/27 (Б), 33 Г-4
Кёнигштайн 37 В-7, 40 В-2
Кёняц 45 (Б)
Кёрёш, р. 34/35 Г-10, 38/39 Б-5, 41 В-7, 46 А-5, 47 Б-1
Кёркуолл 28 В-4, 30/31 Г-6, 32 Б-5, 34/35 Б-5, 49 Г-18
Кёрменд 41 В-5
Кёсцег 41 В-5
Кзыл-Кия 55 А-7, 82 Д-9, 100/101 Г-7, 108/109 Г-12
Кзыл-Куга 100/101 В-3
Кзыл-Орда 56/57 Г-11, 68/69 Б-2, 76/77 Д-8, 80/81 Д-8, 100/101 Г-6, 108/109 Б-8
Кзыл-Ординская область 100/101 Г-5, 108/109 Б-8
Кзылтуу 100/101 Б-7, 106 Д-5
Кианлы 100/101 Г-3, 108/109 Г-2
Кибановская 96 А-5
Кибар 58 А-3
Киберон 36 В-2
Кибра 96 А-3
Кивач, вдп. 26/27 Б-7, 80/81 В-5
Кивдинский 116 В-2
Киверячи 88/89 Б-4, 90 А-5
Киверцы 92/93 Б-3
Кивисюрья, г. 85 А-4
Киви-ярви, оз. 85 А-2
Кивраг 104 В-3
Киву, оз. 50 Ж-6, 51 Ж-6
Кигома 51 Ж-6
Киддерминстер 32 Д-5
Кидусово 88/89 В-6, 97 В-2
Киев, *Киев. обл.* 26/27 В-7, 28 В-8, 34/35 В-12, 38/39 А-7, 76/77 Г-5, 80/81 Г-5, 92/93 Б-6
Киев, *Чехосл.* 41 Б-5
Киевка, *Карагандн. обл.* 100/101 Б-7, 106 Д-5
Киевка, *Сарат. обл.* 99 В-5, 102 А-8
Киевка, *Ставроп. край* 102 В-5, 103 А-4
Киевская область 92/93 Б-6
Киевское 92/93 Д-9, 102 Г-2, 103 Б-1
Кижинга 114 В-3
Кизел 82 Г-7, 95 Г-8, 98 В-3
Кизил-Рабат 54 В-6
Кизильское 98 Е-4
Кизимайо 50 Ж-8, 51 Ж-8
Кизир, р. 72/73 В-5, 110 Е-6
Кизляр 56/57 Г-7, 76/77 Д-6, 103 В-6, 104 А-4, 105 Б-6
Кизнер 96 В-4
Кизрека 83 В-5
Кизыл-Арват 55 Б-4, 56/57 Д-9, 76/77 Е-7, 108/109 Д-4
Кизыл-Атрек 108/109 Е-3
Кизыл-Аяк 108/109 Е-8
Кизыл-Булак 108/109 Ж-6
Кизыл-Куп 100/101 Г-3, 108/109 Г-2
Кизыл-Су 55 Б-3, 100/101 Д-3, 108/109 Д-2
Кизьма, р. 96 А-1
Кинк, *Карагандн. обл.* 100/101 В-7
Кинк, *Новосиб. обл.* 107 Б-2
Кинл, р. 100/101 В-3
Кинрун 52/53 (А), 60/61 Е-12, 68/69 Г-8
Кии-суйдо, прол. 59 Г-3, 72/73 Ж-13
Кийма 98 Ж-8, 100/101 Б-6, 106 Д-4
Кийтын, г. 56/57 В-15, 60/61 Б-5, 68/69 Б-4, 72/73 Г-4, 80/81 Д-10
Кикай-сима, о. 59 (Б)
Киквидзе 91 В-6, 99 В-2, 102 А-5
Кики-Акки 106 В-7, 110 Г-4
Киклады, о-ва 38/39 Г-5, 42/43 В-8, 48 В-4, 56/57 Д-2
Кикиур 96 В-2, 97 Б-5
Киконай 59 Б-5
Кил, р. 112/113 Г-27
Килар 58 А-3
Кила-Сэйфулла 55 В-6
Килатес, м. 44 Д-4
Килауеа 64/65 (Б)
Килга 85 Б-2, 86 Б-5
Килдер 32 Д-3
Килемары 96 В-2, 97 Б-5
Килемжайган 100/101 В-5
Киликийские ворота, г. пр. 38/39 Г-7, 54 Б-3
Киликийский Тавр, хр. 54 Б-3
Килиманджаро, г. 50 Ж-7, 52/53 К-6
Килинги-Нымэ 85 Б-1, 86 Б-4
Килис 38/39 Г-8, 54 Б-4
Килия 34/35 Г-11, 38/39 Б-6, 47 В-5, 92/93 Д-5
Килкис 38/39 В-5, 46 Г-6, 48 А-3
Киллабамба 67 Е-6
Киллала 32 Г-2
Киллала, зал. 32 Г-2
Килларна 32 Д-2
Киллибегз 32 Г-2
Килликя, г. 38/39 Г-5, 48 В-3
Киллиян 48 В-2
Киллкенни 32 Д-3
Киллс 32 Д-3
Килль, р. 37 В-3
Килмарнок 32 Г-4
Килокри 58 (А)
Кило-Мото 20 Г-11, 51 Е-6
Килпенйоки 85 А-3
Кил-Пик, г. 112/113 Г-26
Килпи-сари, о. 85 А-2, 86 А-5
Килраш 30/31 Д-5, 32 Д-2, 34/35 В-4
Килхоан 32 В-3
Киль 26/27 (Б), 28 В-6, 30/31 Д-9, 33 Д-4, 34/35 В-8, 37 А-5
Кильбо 84 А-2
Кильдин, о. 30/31 Б-13, 33 Б-8, 83 А-7, 95 Б-3
Кильдинстрой 83 А-6
Кильмезь 96 В-4
Кильмезь, р. 96 В-4
Кильос 38/39 (А)
Кильская бух. 26/27 (Б), 37 А-5
Кильский кан. 26/27 В-4, 30/31 Д-8, 33 Д-3, 34/35 В-7, 37 А-4
Кильтячия, р. 94 Г-1
Кильян 108/109 Е-14
Кильэ-Сурх 55 В-5
Килязи 104 Б-5
Кима 48 Б-4
Кимасозеро 83 В-5
Кимберли 20 Е-11, 51 И-6
Кимильтей 114 В-2
Киминки 83 В-2
Кимито 86 А-3
Кимито, о. 30/31 В-11, 34/35 А-10, 86 А-3
Кимкан 79 Д-15
Кимперсай 20 Б-12, 52/53 (А), 79 Г-7
Кимры 30/31 Г-14, 88/89 Б-4
Кинабалу, г. 68/69 Е-7, 70 В-6
Кинабатанган, р. 70 В-6
Кинама, м. 86 Б-4
Кинг, бух. 71 В-3
Кинг, о. 20 Е-17, 71 Д-5
Кинг, о. 70 Б-2
Кингзбридж 32 Е-5, 36 А-2
Кингз-Лини 32 Д-7
Кингисепп 33 Г-7, 85 Б-3
Кингспорт 63 В-5
Кингстон, *Великобр.* 32 Е-6, 36 А-3
Кингстон, *Канада* 63 Б-6
Кингстон, *Ямайка* 49 З-11, 62 З-13 63 Д-6, 64/65 Ж-31, 66 В-6, 67 В-6
Кингстоун 30/31 Д-5, 32 Д-3, 34/35 В-4
Кинделя 99 В-7
Кинделя, р. 99 В-7
Кинделинская коса 100/101 Г-3, 108/109 В-2
Киндуа 51 Ж-6
Киниель 99 Б-6, 100/101 Б-3
Кинель-Черкассы 99 Б-6
Кинешма 30/31 Г-15, 76/77 Г-6, 88/89 Б-7, 97 Б-3
Кинманкаутхер 115 Б-11
Кинросс 32 В-5
Кинсейл 32 Е-2
Кинта, месторожд. 52/53 (А)
Кинтайр, п-ов 30/31 Г-5, 32 Г-4, 34/35 Б-4
Кинтамар-де-ла-Орден 44 В-4
Кинтерер 107 В-1
Кинчинджунга, г. 56/57 Ж-15
Кинчха 103 В-4, 104 А-2
Киога, оз. 50 Е-7, 51 Е-7
Кион-Хох, г. 105 (Б)
Кипариссийский, зал. 48 В-2
Кипариссия 48 В-2
Киперчены 47 Б-5, 92/93 Г-5
Кипозеро 84 А-1
Кипр, о. 26/27 Д-7, 28 Д-8, 38/39 Д-7, 42/43 В-10, 52/53 Е-6 54 Б-3, 56/57 Е-4
Кипчак 100/101 Г-5, 108/109 В-6
Кира-Панайя, о. 47 Е-3, 48 Б-4
Кирас 70 Е-8
Кирасозеро 84 Б-1
Кирасозерский лесопункт 84 Б-1
Киргизия 108/109 (Г)
Киргиз-Мияки 96 Д-6, 98 Е-2
Киргизская ССР 55 Б-7, 56/57 Г-12, 60/61 В-2, 68/69 Б-3, 76/77 Д-9, 100/101 Г-7
Киргизский хр. 100/101 Г-7, 108/109 В-13
Киреевка 88/89 Г-4, 91 Б-3
Киреевское, *Калуж. обл.* 88/89 Г-3, 90 В-4, 91 Б-2
Киреевское, *Томск. обл.* 107 А-2
Кирезли 38/39 (Б)
Кирейково 90 В-4, 91 Б-2
Киренаика 28 Д-7, 42/43 Г-8, 51 В-6
Киренга, р. 72/73 Б-8, 80/81 Г-12, 110 Д-9, 111 Г-4, 114 Б-3
Киренск 52/53 Г-13, 72/73 Б-8, 76/77 Г-12, 80/81 Г-12, 110 Д-9, 111 Г-4, 114 Б-3
Киржач 88/89 Б-5
Кирзан 104 Б-3
Кириковка 91 В-2, 92/93 Б-8
Кирику 86 Б-3
Кириллов 30/31 Г-14, 84 (Б), 95, Г-4
Кирилловка, *Брянск. обл.* 90 В-3
Кирилловка, *Сталин. обл.* 94 В-2
Кириллово 88/89 Г-7, 91 Б-8, 97 Г-3, 99 Б-2
Кирину 59 В-4

Киришн 85 Б-5, 95 Г-3
Киркенес 28 Б-8, 30/31 Б-12, 33 Б-8, 83 А-5
Киркиямяки 85 А-4
Киркларелы 38/39 В-6, 42/43 Б-9, 47 Д-4, 54 А-2
Кирлибаба 47 Б-3, 92/93 Г-3
Киров, *Калуж. обл.* 90 Б-4
Киров, *Киров. обл.* 26/27 В-8, 76/77 Г-6, 80/81 Г-6, 96 Б-3
им. Кирова, *Кокчет. обл.* 100/101 Б-7
им. Кирова, *Ленингр. обл.* 85 Б-4
им. Кирова, *Сталин. обл.* 94 А-2
им. Кирова, *Талды-Курган. обл.* 100/101 Г-8, 108/109 Б-15
им. Кирова, пос. 104 (А)
Кировабад, *Аз. ССР* 54 А-6, 56/57 Г-7, 104 Б-4, 105 В-6
Кировабад, *Сталинабад. обл.* 55 Б-6, 58 А-2, 108/109 Е-10
Кировакан 54 А-5, 104 Б-3, 105 В-5
Кировград 98 Г-5
Кирово, *Курган. обл.* 98 Д-6, 100/101 А-5, 106 Г-3
Кирово, *Сарат. обл.* 99 В-4, 102 А-7
Кирово, *Ферган. обл.* 100/101 Г-7, 108/109 Г-11
Кировоград 28 Г-8, 38/39 Б-7, 56/57 В-4, 76/77 Д-5, 82 Д-5, 92/93 В-7
Кировоградская область 92/93 В-6
Кирово-Чепецкий 96 Б-4
Кировск, *Ав. ССР* 104 В-5
Кировск, *Аших. обл.* 55 Б-5, 108/109 Е-6
Кировск, *Бобр. обл.* 87 В-4, 90 В-1
Кировск, *Мурм. обл.* 26/27 Б-7, 30/31 Б-13, 76/77 В-5, 80/81 В-5, 82 В-5, 83 Б-6, 95 Б-3
Кировская область 95 Г-6, 97 А-5, 98 В-1
Кировские о-ва 85 (А)
Кировский, *Астрах. обл.* 100/101 В-2, 102 Г-8
Кировский, *Примор. край* 115 Е-2, 116 Г-3
Кировский, *Талды-Курган. обл.* 100/101 Г-8, 108/109 Б-15
Кировский, *Читин. обл.* 114 В-6
Кировский, *Читин. обл.* 114 В-7, 116 Б-1
Кировский зал. 104 В-5
Кировское, *Сахалин. обл.* 115 Д-4, 116 В-5
Кировское, *Таласс. обл.* 100/101 Г-7, 108/109 В-11
Кирпили, р. 103 Б-2, 105 А-2
Кирпильская 92/93 Д-10, 103 Б-2
Кирпичики 116 Б-5
Кирс 95 Г-7, 96 Б-5
Кирсанов 91 Б-6, 99 Б-2
Кирте 38/39 (Б)
Кируна 28 Б-7, 29 (Б) А-6, 30/31 Б-11, 33 Б-6, 76/77 В-4
Кирунга, вулк. 50 Ж-6
Кирххайм 37 Г-4, 41 Б-1
Киршехир 38/39 Г-7, 54 Б-3, 56/57 Д-4
Кирюшкино 99 Б-7
Киря 96 Г-2, 97 В-5, 99 А-4
Киря, р. 96 Г-2, 97 В-5
Кисарадзу 59 В-4
Киселевка, *Ростов. обл.* 102 В-6, 103 А-5
Киселевка, *Томск. обл.* 106 Г-8
Киселевка, *Хабар. край* 116 В-4
Киселевка, *Чернигов. обл.* 87 Г-6, 90 Г-3, 92/93 Б-7
Киселевск 106 Д-8, 107 Г-4, 110 Е-5
Кисивада 59 Г-4
Кислово, *Смол. обл.* 90 Б-4
Кислово, *Сталингр. обл.* 99 Г-3, 102 Б-6
Кисловодск 42/43 Б-12, 56/57 Г-6, 103 В-4, 104 А-2, 105 Б-4
Кислый Ключ 20 Б-16, 52/53 (А), 79 Г-13
Кисляковская 92/93 Г-10, 103 А-2
Кясо, р. 59 В-4
Киссала 83 Д-4
Киста 103 А-4
Кистендей 91 Б-6, 99 Б-2
Кистна, р. 52/53 З-10, 58 В-3, 68/69 Д-3
Киструсс 88/89 В-6, 97 В-2
Киска 104 Б-1
Кит 32 В-5
Кита, оз. 76/77 В-10, 80/81 В-10, 106 Б-8, 110 В-6
Китаб 55 Б-6, 56/57 Д-11, 108/109 Д-9
Китай 56/57 Д-16, 68/69 В-5, 76/77 Д-10, 100/101 Г-9, 108/109 Б-16
Китай, оз. 47 В-5, 92/93 Д-5
Китаками, горы 59 В-5
Китаками, р. 59 В-5
Китат, р. 107 А-3
Китенево 88/89 Е-2
Китира 48 В-3
Китира, о. 38/39 Г-5, 42/43 В-8, 48 В-3
Китира, прол. 48 Г-3
Кито 64/65 И-31, 66 Д-6, 67 Д-6
Китовая бух. 50 И-5
Китовая бух. 74 (Б) Б-29
Китой, р. 72/73 В-7, 110 Е-8, 114 В-2
Киттигазуит 112/113 В-26
Киттиля 33 Б-6, 83 Б-2
Киттинен-йоки, р. 83 Б-3
Китцбюхель 37 Д-6, 41 В-3, 45 А-4
Китцингеи 37 Г-5
Киурувеси 83 Г-3
Ки-Уэст 62 Ж-12, 63 Г-5, 66 Б-5, 67 Б-5
Кифиссия 48 Б-3
Кифнос, о. 48 В-4
Кихельконна 86 Б-3
Кихну, о. 86 Б-3
Киччик 76/77 Г-17, 112/113 Е-12, 115 Д-7
Кицмань 92/93 В-3
Кичево 46 Г-5, 48 А-2
Кичига 64/65 В-19, 76/77 Г-18, 115 Г-8
Кичкас 98 Е-2
Кичма 96 В-3
Кичменга, р. 96 А-1
Кичменгский Городок 95 Г-6, 96 Б-1
Кичуй 96 Г-4, 99 А-6
Кяшбер 41 В-6
Киш-Варда 41 Б-8, 47 А-2, 92/93 В-2
Кишеньки 92/93 В-8
Киши 108/109 (Б)
Кишинев 26/27 Г-6, 28 Г-7, 34/35 Г-11, 38/39 Б-6, 47 Б-5, 56/57 В-3, 76/77 Д-4, 80/81 Д-4, 92/93 Г-5
Кишиней-Крыш 41 В-7, 46 А-5, 47 Б-1
Кишкарены 47 Б-5, 92/93 Г-5
Кишкерёш 41 В-6, 46 А-4
Кишкунлацхаза 41 В-6
Кишкунфеледьхаза 41 В-6, 46 А-4
Кишкунхалаш 34/35 Г-9, 38/39 Б-4, 41 В-6, 46 А-4
Кишлы 104 (А)
Кяшм 55 Г-4, 56/57 Ж-9
Кяшм, о. 55 Г-4, 56/57 Ж-9
Кишма 108/109 Е-10
Кишн 56/57 И-8
Киштвар 58 А-3, 60/61 Д-3
Киштелек 41 В-6, 46 А-4
Кишуйсаллаш 41 В-7, 47 Б-1
Кия 95 Б-5
Кия, р. 72/73 Б-4, 107 Б-5
Киялы 100/101 Б-6
Кияринг-цо, оз. 56/57 Е-15, 60/61 Д-5, 72/73 Ж-4
Кинсово 96 В-5
Кйобун-то, о. 59 Г-2
Кйото 59 В-4, 68/69 В-9, 72/73 Е-14
Клагенфурт 28 Г-6, 34/35 Г-8, 37 Д-7, 38/39 Б-3, 41 В-4, 45 А-5, 46 А-2
Кладани 46 Б-4
Кладзко 40 В-3, 41 А-5
Кладно 29 (Б) Б-5, 37 В-7, 41 А-4
Кладов 37 (Б)
Клайпеда 28 В-7, 30/31 Г-11, 33 Г-6, 34/35 Б-10, 76/77 Г-4, 86 Г-2
Клактон 32 Е-7
Кламар 36 (Б)
Кламат-Фолс 63 Б-1
Кламеся 34/35 Г-6, 36 В-5
Клана 46 Б-2
Кларендон 63 (А)
Кларенс, о. 66 (А)
Кларксберг 63 В-5
Клар-эльв, р. 26/27 Б-5, 28 Б-6, 30/31 Г-9, 33 В-4, 34/35 Б-8
Клатовы 34/35 Г-8, 37 Г-6, 38/39 Б-3, 41 Б-3
Клевань 92/93 Б-3
Клеве 37 В-3
Клевенка 99 Б-5, 100/101 Б-2
Клевень, р. 90 Г-4, 91 В-2, 92/93 Б-8
Клейгейт 32 (А)
Клейр, о. 32 Д-2
Клейстыни 86 (Б)
Клековаца, г. 34/35 Д-9, 38/39 В-4
Клементьево 88/89 Б-5
Клепово 91 В-5, 102 А-4
Клер 32 Ж-7
Клермонт 71 Г-5
Клермон-Ферран 28 Г-5, 34/35 Г-6, 36 Г-5
Клермонс 32 Д-2
Клерф 36 А-7, 37 В-3
Клетня 87 В-6, 90 В-3, 91 Б-1
Клетская 102 Б-5
Клетско-Почтовский 91 Г-6, 99 Г-2, 102 Б-5
Клецк 87 В-3
Клещево 83 Г-9
Клещеле 40 Б-6, 87 В-1
Кливленд 62 Д-12, 63 Б-5
Клименди 48 В-3
Клименицы 83 Д-7
Клямковка 96 Б-4
Климовичи 87 В-5, 90 В-2
Климовка 94 А-3
Климово, *Брянск. обл.* 87 В-6, 90 В-3, 92/93 А-7
Климово, *Волог. обл.* 97 А-2
Климово, *Моск. обл.* 88/89 Д-5
Климовск 88/89 В-4
Климотяно 88/89 А-6, 97 А-2
Клин 88/89 Б-4, 90 А-5
Клипкин 94 В-3
Клинок 87 В-4
Клинтон, *США* 63 Б-4
Клинтон, *США* 63 В-4
Клинцовка 99 В-5
Клинцы 87 В-6, 90 В-3
Клиппертон, о. 64/65 Ж-28
Клир, о. 32 Е-2
Клиссон 36 В-3
Клифден 32 Д-1, 34/35 В-4
Кличев 87 В-4, 90 В-1
Кличевац 46 Б-5, 47 В-1
Клобуцк 40 В-4, 41 А-6
Кловис 63 В-3
Клокова, м. 95 (Б)
Клонакилти 32 Е-2
Клонкарри 20 Е-17, 64/65 Л-17, 71 Г-5
Клонмел 32 Д-3
Клонс 32 Г-3
Клоппенбург 37 Б-3
Клостернойбург 41 Б-5
Клуанг 70 Г-3
Клуббен 33 Б-6
Клуж 26/27 Г-6, 28 Г-7, 34/35 Г-10, 38/39 Б-5, 47 Б-2
Клухория 103 В-3, 104 А-1, 105 Б-3
Клухорский, пер. 103 В-3, 104 А-1, 105 Б-3
Клуборек 40 В-4, 41 А-6
Клушино 88/89 В-3, 90 Б-4
Ключ 46 Б-3
Ключево 88/89 Б-2, 90 А-3
Ключевск 98 Г-5
Ключевская 107 А-6
Ключевская сопка, вулк. 52/53 Г-19, 80/81 Г-18, 112/113 Д-13, 115 Г-8
Ключевский 107 В-3
Ключи, *Алт. край* 100/101 Б-8, 106 Д-6
Ключи, *Хабар. край* 76/77 Г-18, 112/113 Д-13, 115 Г-8
Ключищи, *Горьк. обл.* 97 В-3
Ключищи, *Горьк. обл.* 97 В-4
Клявлино 96 Г-5, 99 А-7
Клязьма, р. 26/27 В-8, 30/31 Г-15, 80/81 Г-6, 88/89 Б-6, 97 Б-3
Клястицы 87 Б-4, 90 Б-1
Кнабен, месторожд. 29 (Б) Б-4
Кнежа 47 Г-3
Княтинское 102 Г-5, 103 Б-4
Книн 34/35 Д-9, 38/39 В-4, 45 Б-6, 46 Б-3
Книттельфельд 34/35 Г-8, 38/39 Б-3, 41 В-4, 45 А-5
Кнышин 40 Б-6, 87 В-1
Княгинино, *Горьк. обл.* 97 В-4
Княгинино, *Костром. обл.* 97 А-4
Княжая, р. 97 А-4
Княжая Губа 83 Б-6
Княжевец 46 В-6, 47 Г-2
Княжево 97 А-3
Княжпогост 95 В-7
Княжуха 96 Г-2, 97 В-5, 99 А-4
Княжье Байгора 91 Б-5
Князево 90 А-1
Коа, р. 44 Б-2
Коалинга 63 В-1
Коандо 59 В-2, 60/61 Г-13, 72/73 Е-12
Коара 67 Д-7
Коб 32 Е-2
Кобактан 112/113 Д-5
Кобань 103 В-5, 104 А-3
Кобар 71 Д-5
Кобах 104 Б-1
Кобаяси, *Корея* 52/53 (А)
Кобаяси, *Ял.* 59 Г-3
Коббельбуде 86 Г-2
Кобдо 56/57 В-16, 60/61 Б-6, 68/69 Б-5, 72/73 Г-5
Кобдо-гол, р. 72/73 Г-5
Кобеляки 92/93 В-8
Кобя 103 В-5, 104 А-3
Коблево 92/93 Г-6
Кобленц 34/35 В-7, 37 В-3
Кобо 60/61 В-4, 100/101 Г-9
Кобожа 85 Б-6, 88/89 А-3, 95 Г-4
Кобожа, р. 85 Б-6, 88/89 А-3
Коболт 63 Б-6
Кобона 85 А-4
Кобра 96 Б-3
Кобра, р. 95 Г-7, 96 Б-4
Кобралово, ст. 85 Б-4
Кобрин 40 Б-7, 87 В-2, 92/93 А-3
Кобук 60/61 Б-5, 100/101 В-10
Кобук, р. 112/113 В-20
Кобулети 54 А-5, 104 Б-1
Кобург 37 В-5
Кобыльник 87 Б-3
Кобыльный 94 В-1
Кобыльщина 87 В-4, 90 В-1
Кобыча, р. 111 Б-8, 112/113 В-6
Кобэ 59 Г-4, 68/69 В-9, 72/73 Ж-14
Кобюр 40 В-4
Кобяй 76/77 В-14, 111 В-8, 112/113 Г-6
Кова, р. 72/73 Б-7, 110 Д-8, 114 Б-2
Ковалева 87 В-6, 90 В-3
Ковалево 40 Б-4
Коваль 40 Б-4
Коварск 86 Г-4
Ковасна 47 В-4
Ковачица 46 Б-5, 47 В-1
Ковда 33 Б-8, 83 Б-6, 95 Б-3
Ковд-озеро, оз. 83 Б-6
Ковель 34/35 В-10, 40 В-7, 92/93 Б-3
Ковентри 28 В-4, 30/31 Д-6, 32 Д-6, 34/35 В-5
Ковернино 97 Б-3
Ковжа 30/31 В-14, 83 Д-8, 85 А-7, 95 В-4
Ковжа, р. 30/31 В-14, 83 Д-8, 85 А-7, 95 В-4
Ковжинский Завод 83 Д-8, 85 А-7
Ковилян 44 Б-2
Коврина №2 94 В-6
Ковров 30/31 Г-15, 88/89 Б-6, 97 Б-2
Ковылкино 97 В-3, 99 А-2, 100/101 Б-1
Когильник, р. 47 Б-5, 92/93 Г-5
Кода 104 Б-3
Кодень 87 Г-1
Коджа-чай, р. 38/39 (Б)
Коджа-чай, р. 47 Е-5, 48 Б-6
Коджелак 47 В-5
Коджигер 100/101 Г-9
Коджоря 104 Б-3
Кодзима, о. 59 Б-4
Кодигоро 45 Б-4
Кодима 83 Г-11, 95 В-5
Кодино 83 Г-9, 95 В-4
Кодозеро 83 Г-8
Кодок 51 Д-7
Кодор, р. 103 В-3, 104 А-1, 105 Б-3
Кодорский хр. 105 Б-3
Кодронпо 37 Е-6, 41 Г-3, 45 Б-4
Кодское 98 Г-7
Кодыма 47 А-5, 92/93 В-5
Кодыма, р. 92/93 Г-5
Кодьяк 62 Г-5, 64/65 В-23, 74 (А) Г-16, 112/113 Д-22
Кодьяк, о. 62 Г-5, 64/65 В-23, 74 (А) Г-16, 112/113 Д-22
Коетми 40 Г-3, 41 Б-5
Кожангрудек 87 В-3, 92/93 А-4
Кожаны 90 В-2
Кожва 95 Б-8
Кожебаха 100/101 В-5, 108/109 Б-6
Кожевниково, *Кемер. обл.* 107 А-2
Кожевниково, *Томск. обл.* 100/101 А-9, 106 Г-7, 107 А-1
Кожевниково, *Якут. АССР* 110 Б-10, 111 А-5
Кожимвом 95 Б-8, 106 Б-2
Кожле 40 В-4, 41 А-6
Кож-озеро, оз. 83 Г-9
Кожокша 47 Б-2
Кожпоселок 83 Г-9, 95 В-4
Кожух, р. 107 Б-5
Кожухово 88/89 Д-4
Коза 88/89 А-5, 97 А-1
Козан, *Турция* 54 Б-4
Козан, *Турция* 104 В-2
Козане 28 Г-7, 38/39 В-5, 46 Г-5, 48 А-2
Козелец 92/93 Б-6
Козельск 90 Б-4, 91 А-2
Козельщина 92/93 В-7
Козенице 40 В-5, 92/93 Б-1
Козенца 38/39 Г-4, 42/43 В-7, 45 Д-6, 46 Д-3
Козеюль 107 Б-5
Козин 92/93 Б-3
Козинка 91 В-3
Козино 88/89 Ж-4
Козлова Руда 86 Г-3, 87 Б-1
Козловка, *Воронеж. обл.* 91 В-5
Козловка, *Мордов. АССР* 96 Г-1, 97 В-4, 99 А-3
Козловка, *Чув. АССР* 96 Г-3
Козлово 85 В-4
Козловщина 87 В-2
Козово 92/93 В-3
Козыревск 115 Г-7
Козьмин 40 В-3
Козьмино 95 В-6
Козьмодемьяновское 91 Б-5, 99 Б-1
Козьмодемьянск 96 В-2, 97 Б-5
Козяны 86 Г-5, 87 Б-3
Коимбатур 58 В-3
Коин 44 Г-3
Койва, р. 98 В-4
Койвисто 83 Д-4, 85 А-3, 95 В-2
Койвисто, о. 85 А-3, 86 А-6
Койда 30/31 Б-15, 83 Б-11, 95 Б-5
Койдозеро 83 В-11
Коймат, к. 100/101 Г-4, 108/109 Г-3
Коймбра 34/35 Д-4, 42/43 Б-2, 44 Б-1
Койнадугу, месторожд. 20 Г-9
Койнас 30/31 В-16, 95 В-6
Койсу, Аварское, р. — см. Аварское Койсу, р.
Койсу, Андийское, р. — см. Андийское Койсу, р.
Койсу, Казикумухское, р. — см. Казикумухское Койсу, р.
Койсуг 94 В-4
Кой-Тезек, пер. 108/109 Е-12
Койтере, оз. 33 В-8, 83 Г-5
Койукук 112/113 Г-21
Койукук, р. 112/113 В-22
Коканд 55 А-7, 100/101 Г-7, 108/109 Г-11
Кокан-Кишлак 108/109 Г-12
Кокийавиль 50 Е-5, 51 Е-5
Коккола 30/31 В-11, 33 В-6
Коко, Большой, о. — см. Большой Коко, о.
Коковчино 87 Б-5, 90 Б-2
Кокоревка 90 В-4
Кокосовые о-ва 64/65 К-12, 68/69 З-5
Кокосовый, о. 49 И-10, 62 И-12, 64/65 З-30, 66 Г-5, 67 Г-5
Коко-Соло 62 (А)
Коко-Шиля, хр. 56/57 Д-16, 60/61 Г-5, 72/73 Е-4
Кокпекты 56/57 В-14, 72/73 Г-3, 100/101 В-9
Коксан 59 В-2
Коксовый 94 Б-5, 102 Б-4
Коксу 100/101 Г-8, 108/109 Б-15
Кок-су 100/101 Г-9
Кок-су, р. 100/101 Г-9
Кок-су, р. 108/109 Б-15
Коктал, *Куст. обл.* 98 Ж-7, 100/101 Б-5
Коктал, *Талды-Курган. обл.* 100/101 Г-8, 108/109 Б-15
Кокташ 108/109 Д-10
Коктебель 92/93 Д-8
Коктерек 98 Ж-7, 100/101 Б-5, 106 Д-4
Кок-Терек 100/101 В-8, 108/109 А-15
Коктума 100/101 В-9
Коктун-Куль 100/101 В-7
Кок-Тюбе, *Кзыл-Орд. обл.* 100/101 В-5, 108/109 Б-8
Кок-Тюбе, *Юж.-Каз. обл.* 100/101 Г-6
Кокуевичи 90 В-1
Кокуй, *Джамб. обл.* 100/101 Г-7
Кокуй, *Краснояр. край* 110 Д-7, 114 Б-1
Кокуй, *Читин. обл.* 114 В-5
Кокура 59 Г-3
Кокча, р. 55 Б-6
Кокчевичи 87 В-4
Кокчетав 56/57 Б-11, 76/77 Г-8, 100/101 Б-6, 106 Д-4
Кокчетавская область 100/101 Б-6
Кок-Шаал-дарья, р. 108/109 Г-15
Кок-Шаал-Тау, хр. 56/57 Г-13, 60/61 В-3, 100/101 Г-8, 108/109 Г-14
Кок-Янгак 82 Д-9, 100/101 Г-7, 108/109 Г-12
Кок-Яр 108/109 Е-14
Кола 33 Б-8, 83 А-6, 95 Б-3
Кола, р. 30/31 Б-13, 33 Б-8, 83 А-6, 95 Б-3
Колака 70 Д-7
Колангуй 114 В-5
Колар 20 Г-13, 52/53 (А), 58 В-3
Колар, оз. 58 В-4
Коларес 34/35 Е-4, 44 В-1
Коларовка 94 Г-1
Коларово 107 А-2
Колат-Седьга 83 Д-6
Колашин 46 В-4
Колба 107 Б-6
Колби 63 В-3
Колбяха 107 Б-3
Колва, р. 95 Б-8, 106 Б-2
Колва, р. 95 В-8, 98 Б-3
Колвилл, р. 112/113 В-22
Колвицкое, оз. 33 Б-8, 83 Б-6
Колга-Яани 85 Б-1, 86 Б-4
Колге-вара, г. 84 А-1
Колгозеро, бар. 84 В-3
Колгомпя, м. 85 Б-3
Колгуев, о. 26/27 Б-8, 30/31 В-16, 52/53 В-7, 74 (А) В-32, 76/77 В-6, 80/81 В-6, 95 Б-6
Колдама, пер. 100/101 Г-7, 108/109 Г-12
Колдыбань 99 Б-6
Коледино 88/89 Б-3, 90 А-4
Колежма 83 В-7
Коленекан, р. 111 Б-5
Колентина 47 (А)
Колесниково 98 Г-8
Колизей 45 (А)
Колима 63 Д-3
Колыма, вулк. 62 З-10, 63 Д-3
Колин 40 В-2, 41 А-4
Количево 87 В-4
Колка 86 В-3
Колкасрагс, м. 86 В-3
Колки 92/93 Б-3
Колкья 86 Б-5
Колл, о. 30/31 Г-5, 32 В-3, 34/35 Б-4
Колле 42/43 В-5
Колмогорова 107 Б-3
Коло 40 Б-4
Колоа 64/65 (Б)
Колобжег 28 В-6, 30/31 Д-10, 34/35 В-9, 40 А-2
Колобово 88/89 Б-6, 97 Б-2
Кологрив 95 Г-5, 97 А-4
Колодези 94 А-5
Колодезный 91 Г-5, 102 Б-4
Колодино 87 Б-5, 90 Б-2
Колодно 87 Г-3
Колодня 87 Б-6, 90 Б-3
Кол-озеро, оз. 83 А-6
Колокша, р. 88/89 Б-6, 97 Б-2
Коломна 106 А-9
Коломак 91 Г-2, 92/93 В-8
Коломак, р. 91 Г-2, 92/93 В-8
Коломб 36 (Б)
Коломбо 52/53 И-10, 58 Г-3, 68/69 Е-3
Коломийцево 91 В-3
Коломна 30/31 Г-14, 88/89 В-5
Коломыя 34/35 Г-10, 38/39 Б-5, 42/43 А-9, 92/93 В-3
Колон 49 И-11, 62 И-13, 64/65 З-31, 67 Г-6
Колон-Бешар 28 Д-4, 42/43 Г-3, 49 Е-18, 51 В-3
Колово-Даче 70 Д-7
Колоисей, о. 32 В-3
Колонтаев 91 Г-2, 92/93 В-8
Колорадо, плато 62 Е-9, 63 В-2
Колорадо, р. 49 Н-12, 66 З-7, 67 З-7
Колорадо, р. 62 Е-9, 63 В-2, 64/65 Д-27
Колорадо, р. 63 В-4
Колорадо, шт. 63 В-3
Колорадо-Спрингс 63 В-3
Колосовка 100/101 А-7, 106 Г-5
Колосово 88/89 Е-3
Колпашево 72/73 Б-3, 76/77 Г-10, 106 Г-7, 110 Д-4
Колпино 84 (Б), 85 Б-4, 95 Г-3
Колпны 91 Б-3, 92/93 А-9
Колпь, р. 85 Б-6
Колпь, р. 88/89 В-6, 97 В-2
Колрейн 32 Г-3
Колтубановский 99 Б-7, 100/101 Б-3
Колтыняны 87 Б-2
Колтырак 107 В-2
Колумбийское плато 62 Д-9, 63 Б-2
Колумбия 63 В-5
Колумбия, г. 62 Г-9, 63 А-2
Колумбия, р. 62 Д-8, 63 Б-1, 64/65 Г-27
Колумбия, респ. 49 И-11, 62 И-13, 64/65 З-31, 67 Г-6
Колумбретес, о-ва 44 В-6
Колумбус, *США* 63 Б-5
Колумбус, *США* 63 В-5
Колунас, о. 64/65 Е-18, 68/69 Г-11
Колутон, р. 100/101 Б-7
Колушкино 94 Б-5
Колхапур 58 В-3, 68/69 Д-3
Колхозабад 108/109 Е-10
Колхозное 100/101 Б-7
Колчестер 32 Е-7
Колша-Мике 47 Б-3
Колшево 88/89 Б-6, 97 Б-2
Колыбелька 91 В-4, 92/93 Б-10
Колыбельское 88/89 Г-5, 91 Б-4
Колывань, *Алт. край* 100/101 Б-9, 106 Д-7
Колывань, *Новосиб. обл.* 72/73 Б-3, 100/101 А-9
Колыма, р. 52/53 В-18, 74 (А) В-21, 76/77 В-17, 80/81 В-17, 111 Б-14, 112/113 В-12, 115 Б-7
Колымо-Индигирский бассейн, месторожд. 52/53 (А)
Колымский, хр. — см. Гыдан, хр.
Колымский Перевоз 112/113 В-10
Колыон 107 А-4
Колышки 87 Б-5
Колышлей 99 Б-3, 100/101 Б-1
Кольбушова 40 В-5, 92/93 Б-1
Кольджат 100/101 Г-9
Кольдинг 26/27 (Б), 33 Г-3
Колькамыс 100/101 В-5
Кольма 38/39 Б-2
Кольмар 34/35 Г-7, 36 Б-7, 37 Г-3
Кольменар-Вьехо 44 Б-4
Кольменарес 44 (В)
Кольно 40 Б-5
Кольский п-ов 26/27 Б-7, 30/31 Б-14, 76/77 В-5, 80/81 В-5, 83 Б-8, 95 Б-4
Кольчугино 88/89 Б-5, 97 Б-1
Колючин, о. 112/113 В-18, 115 Б-13
Колюшки-Слотнины 40 В-4, 41 А-6
Колядичи 87 В-3
Комага-дакэ, вулк. 59 Б-5, 72/73 Д-15, 112/113 З-9
Комаккио 45 Б-4
Комана 47 В-4
Командорские о-ва 52/53 Г-19, 64/65 В-19, 80/81 Г-18, 112/113 Е-14, 115 Д-9

Комарин 87 Г-5, 90 Г-2, 92/93 Б-6
Комаричи 90 В-4, 91 Б-2
Комарно 34/35 Г-9, 38/39 Б-4, 41 В-6
Комаров 94 В-6
Комаровка 107 Б-4
Комарово 98 Г-2
Комарская 107 Г-3
Комарь 94 В-1
Комацугава 59 (А)
Коми АССР 76/77 В-7, 96 А-4, 98 Б-2
Комино, о. 42/43 (В)
Коминтерн 94 Б-6
им. Коминтерна 85 Б-4
Коминтерновский 96 Б-3
Коми-Пермяцкий национальный округ 76/77 Г-7, 95 В-7, 96 А-5, 98 Б-2
Комиссарова 107 Б-4
Коммантри 36 В-5
Коммунальная 114 В-5
Коммунар 106 Д-8, 110 Е-5
Комо 45 Б-2
Комо, оз. 34/35 Г-7, 37 Е-4, 38/39 Б-2, 42/43 А-5, 45 А-2
Комодо, о. 70 Е-6
Комодоро-Ривадавиа 67 И-7
Ком-Омбо 42/43 Е-10, 51 Г-7
Коморин, м. 52/53 И-10, 58 Г-3, 68/69 Е-3
Коморские о-ва 50 З-8, 51 З-8, 52/53 Л-7
Комотини 38/39 В-6, 42/43 Б-9, 47 Д-3, 48 А-4, 54 А-2
Комоэ, р. 49 И-18, 50 Е-3, 51 Е-3
Компаково 84 А-1
Компанеевка 92/93 В-7
Компонг-Том 70 Б-3
Компонг-Чам 70 Б-4
Компонт-Чнанг 70 Б-3
Комтьен 36 Б-5
Комрат 47 Б-5, 92/93 Г-5
Комса 106 В-8, 110 Г-5
Комсомолабад 108/109 Д-10
Комсомолец 98 Е-6, 100/101 Б-5
Комсомолец, зал. 100/101 В-3, 108/109 Б-2
Комсомолец, о. 74 (А) А-27, 76/77 А-11, 80/81 А-11, 110 (А)
Комсомольск, *Иван. обл.* 88/89 Б-6, 97 Б-2
Комсомольск, *Мурм. обл.* 83 А-6
Комсомольск, *Сталин. обл.* 94 Б-2
Комсомольск, *Хабар. край* 52/53 Г-16, 72/73 В-14, 76/77 Г-15, 80/81 Г-15, 112/113 Е-8, 115 Д-3, 116 В-4
Комсомольский 92/93 Г-10, 94 В-3, 102 В-3
Комсомольское, *Винн. обл.* 92/93 В-5
Комсомольское, *Сарат. обл.* 99 В-4, 102 А-7
Комсомольское, *Чув. АССР* 96 Г-2, 97 В-5, 99 А-4
Комувел 71 В-4
Комышня 91 В-1, 92/93 Б-7
Кон 36 В-5
Кон, р. 100/101 В-6
Конаково 88/89 Б-4, 90 А-5
Конакри 51 Е-2
Конан 59 В-2, 60/61 Г-13
Конахкент 104 Б-5
Конахкран 104 В-5
Конвей, о. 64/65 Л-20, 71 Г-8
Конгенс 33 (А)
Конгинские горы 111 В-14, 112/113 Г-12
Конго, р. 49 К-20, 50 Е-5, 51 Е-6
Конго, Бельгийское, кол. — см. Бельгийское Конго, кол.
Конголо 50 Ж-6, 51 Ж-6
Конгсберг 26/27 (Б), 30/31 Г-8, 33 Г-3, 34/35 Б-7
Конгсвингер 33 В-4
Конгур, г. 56/57 Д-13, 108/109 Д-13
Конгля, р. 26/27 В-10, 76/77 В-8, 80/81 Г-8, 98 В-8, 106 В-4
Кондай, о. 68/69 Е-3
Кондаке 116 В-4
Кондакова 111 Б-13, 115 Б-6
Кондега 85 А-5
Конджали 104 Б-2
Кондживерам 58 В-3
Кондя 104 Б-1
Кондинское 76/77 В-8, 106 В-4
Кондоль 99 Б-3
Кондом 36 Д-4
Кондома, р. 107 Г-5
Кондон 116 В-4
Кондопога 30/31 В-13, 83 Г-7, 84 (Б), 95 В-3
Кондратьевский 94 Б-3
Кондрашево 110 Д-7, 114 Б-1
Кондрово 88/89 В-3, 90 В-4
Кондурча, р. 99 Б-6
Конева 107 А-3
Коневиц, о. 85 А-4
Конево, *Арханг. обл.* 83 Г-9, 95 В-4
Конево, *Кемер. обл.* 107 В-4
Конецбор 95 В-8
Конец Ковдозеро 83 Б-5
Конецполь 40 В-4, 41 А-6
Коняжаковский Камень, г. 26/27 В-9, 80/81 Г-7, 98 В-4
Коняжозеро 84 Б-3
Коняж-озеро, оз. 84 Б-3
Конья, п-ов 80/81 Г-17, 112/113 Д-11, 115 Г-6
Коняи 40 Б-4
Коняц 46 В-3
Конище 41 Б-5
Конищево 88/89 В-5
Конья, *Турция* 28 Д-8, 38/39 Г-7, 42/43 В-10, 54 В-3, 56/57 Д-4
Конья, *Яп.* 59 (В), 60/61 Е-13, 68/69 Г-8, 72/73 З-12
Конкарно 36 В-2
Ков-Кен 58 В-6
Конкиста 67 Е-9
Конкорд 63 Б-6
Конна, оз. 32 Г-2
Коннере 36 Б-4
Коноваловка 99 Б-6
Коновалово, *Иркут. обл.* 110 Е-8, 114 В-2
Коновалово, *Кемер. обл.* 107 В-4
Коновалово, *Молотов. обл.* 95 В-8, 98 Б-3
Конотоп, *Польша* 40 В-2
Конотоп, *Сумск. обл.* 76/77 Г-5, 92/93 Б-7
Коноша 28 Б-9, 30/31 В-15, 76/77 В-6, 84 (Б), 95 В-5
Конрадсвальде 86 Г-2
Консейсао 67 Д-9
Консепсион, *Парагвай* 49 М-13, 67 Ж-8
Консепсион, *Чили* 17 Е-6, 64/65 М-31, 67 З-6
Консепсион-дель-Оро 63 Г-3
Конские Раздоры 92/93 Г-9, 94 В-1
Константин 26/27 Д-4, 28 Д-5, 29 (А) Г-4, 38/39 Г-2, 42/43 В-5, 51 В-4
Константин, м. 112/113 Д-21
Константина 44 Г-3
Константинов 87 Б-3
Константиновка, *Кемер. обл.* 107 А-6
Константиновка, *Сталин. обл.* 92/93 В-9, 94 Б-2
Константиновка, *Сталин. обл.* 92/93 Г-9, 94 В-2
Константинов Камень, г. 95 Б-10, 106 Б-4
Константиново, *Литов. ССР* 86 Г-2
Константиново, *Моск. обл.* 88/89 Б-5
Константиновская 103 (А)
Константиновский 94 В-6, 102 В-4
Констанц 34/35 Г-7, 37 Д-4, 38/39 Б-2, 42/43 А-5, 45 А-2
Констанца 28 Г-7, 34/35 Д-11, 38/39 В-6, 42/43 Б-9, 47 В-5, 56/57 Г-3
Контай 60/61 Ж-5
Контендас 49 Л-14, 67 Е-9
Континякя 83 В-4
Контовци 86 Г-3
Контошино 107 Г-2
Контум 70 Б-4
Конты 40 В-3
Контьево 97 А-2
Конур-Улен 100/101 Г-8, 108/109 Б-15
Конфлан 36 (Б)
Конфолан 36 В-4
Кончанское 85 Б-6, 88/89 А-3
Конче-дарья, р. 56/57 Г-15, 60/61 В-5, 72/73 Д-4
Кончицы 87 В-2, 92/93 А-3
Конш 36 Б-4
Конышевка 90 Г-4, 91 В-2 92/93 Б-6
Коньково 94 В-3
Коньске 40 В-5, 41 А-7
Коньяк 36 Г-3
Конюхово 100/101 А-7
Копа 100/101 В-4
Копайгород 92/93 В-4
Копаль 90 В-3
Копановка 102 В-7
Копаоник, хр. 46 В-5
Копар 68/69 Ж-10
Копаткевичи 87 В-4, 92/93 А-5
Копе, м. 44 Г-5
Копейск 98 Д-5, 100/101 А-5
Копенгаген 26/27 В-5, 28 В-6, 30/31 Г-9, 33 Г-4, 34/35 Б-8, 49 Г-20
Копет-Даг, хр. 52/53 Е-8, 55 Б-4, 56/57 Д-9, 80/81 Е-7, 108/109 Д-4
Копи 95 Б-9
Копидльно 41 А-4
Копище 87 В-3
Копки 96 В-4
Коплику 46 В-4
Копли-лахт, зал. 86 (А)
Копорский зал. 85 Б-3
Копорье 85 Б-3
Копосово 1-е 84 Б-3
Коппар-Харбор 63 Б-5
Коппер, р. 112/113 Г-23
Коппервик 33 Г-3
Коппермайн 62 В-9, 74 (А) В-12
Коппер Моуатейн 20 Б-3
Коппя 116 В-5
Коппи, р. 116 В-4
Копривница 41 В-5, 46 А-3
Копривштица 47 Г-3
Копро 72/73 Б-10, 110 Д-11, 111 Г-6, 114 Б-5
Коп-Такыл 92/93 Д-9, 103 Б-1
Коптяки 98 В-5
Копханлары 104 Б-1
Копцевичи 87 В-4, 92/93 А-5
Копцово 86 Г-3, 87 Б-1
Копылово 88/89 Е-2
Копыль 87 В-3
Копысь 87 Б-5, 90 Б-2
Копычинцы 92/93 В-3
Копышбай 100/101 Б-8
Копьяпо 64/65 Л-31, 67 Ж-6
Корабия 47 Г-3
Кораблино, *Рязан. обл.* 88/89 В-5, 97 В-1
Корабдино, *Рязан. обл.* 88/89 Г-5, 91 Б-5, 97 Г-1
Коралловое море 64/65 К-18, 68/69 З-11, 71 В-6
Корат 58 В-6, 68/69 Д-6, 70 А-3
Корба 45 Е-3
Корбах 37 В-4
Корбей 36 Б-5
Корбиничя 85 А-6
Корбинья 36 В-5
Корбос 84 Б-2
Корбу 47 В-4, 92/93 Д-4
Корбус 45 Е-3
Корвала 85 А-6
Корваллис 63 Б-1
Корвин 112/113 В-19
Корголи 60/61 Б-12, 114 Г-6
Коргуба 84 Б-1
Кордильеры, горы 62 Д-9, 63 В-2
Кордильеры, Австралийские, горы — см. Австралийские Кордильеры, горы
Кордова, *Аляска* 62 В-6, 74 (А) В-15, 112/113 Г-23
Кордова, *Арг.* 49 Н-12, 64/65 М-32, 67 З-7
Кордова, *Исп.* 28 Д-4, 29 (А) Г-3, 34/35 Е-5, 42/43 В-3, 44 Г-3
Кордофан, плато 50 Д-6
Коре, м. 34/35 Д-7, 38/39 В-2
Корейский зал. 59 В-1, 60/61 Г-12, 72/73 Е-11, 80/81 Е-14
Корейский прол. 52/53 Е-15, 59 Г-2, 60/61 Д-13, 68/69 В-8, 72/73 Ж-12
Корек 110 Г-9, 111 В-4, 114 А-3
Кореличи 87 В-3
Корельское 88/89 А-3
Коренево 90 Г-4, 91 В-2, 92/93 Б-8
Кореновская 92/93 Д-10, 102 Г-3
Корентовара 83 Г-5
Корепино 98 Б-3
Корец 92/93 Б-4
Корея 52/53 Е-15, 59 В-2, 60/61 Г-13, 68/69 В-8, 72/73 Е-12
Корея, п-ов 52/53 Е-15, 68/69 В-8, 72/73 Е-12, 80/81 Е-14
Коржевка 97 В-5, 99 А-4
Коржеуцы 47 А-4, 92/93 В-4
Корильяно 38/39 Г-4, 45 Д-6, 46 Д-3
Коринф 28 Д-7, 38/39 Г-5, 42/43 В-8, 48 В-3
Коринфский зал. 38/39 Г-5, 46 Д-6, 48 Б-3
Коричи, вулк. 52/53 К-13, 68/69 Ж-6, 70 Д-3
Корипе 44 Г-3
Корячаны 41 Б-5
Корня 44 В-2
Корня-дель-Рио 44 Г-2
Корняма 59 В-5, 72/73 Е-15
Корк 28 В-4, 29 (А) Б-3, 30/31 Д-5, 32 Е-2, 34/35 В-4
Коркино 98 Д-5, 100/101 Б-5
Коркодон, р. 111 В-14, 112/113 Г-12, 115 В-7
Коркубион 44 А-1
Коркуделя 38/39 Г-7, 54 Б-3
Коркунова 98 В-6
Корлеоне 45 Е-4
Корлето 46 Г-3
Корлики 106 В-7
Корма 87 В-5, 90 В-2
Кормежка 99 В-5
Кормейль 36 (Б)
Кормиловка 100/101 А-7
Кормовое 102 В-5, 103 А-4
Кормонс 37 Е-6, 41 Г-3
Корнат, о. 46 В-2
Корнево — см. Цинтен
Корнеевка 99 В-5
Корнейбург 41 Б-5
Корнешты 47 Б-5, 92/93 Г-5
Корнийские горы 32 Е-4, 36 А-1
Корнилова 107 Б-3
Корнилово, *Новосиб. обл.* 107 Б-2
Корнилово, *Смол. обл.* 87 Б-6, 90 Б-3
Корнин 92/93 Б-5
Корнино 111 Г-13, 115 Г-6
Корно, г. 26/27 Г-5, 34/35 Д-8, 38/39 В-3, 42/43 Б-6, 45 В-4
Корнуолс, п-ов 34/35 В-5
Коробиха 100/101 В-10
Коробище 85 Б-6
Короватичи 87 В-5, 90 В-2, 92/93 А-6
Коровяно 85 Б-6
Коровка 88/89 В-6, 91 А-5, 97 В-2
Коровники 90 Б-3
Коровницы 91 В-1, 92/93 Б-7
Корожечная, р. 88/89 Б-4
Королевский бастион 42/43 (Б)
Королевский кан. 32 Д-3
Королевщина 87 Б-5, 90 Б-2
Королевы Шарлотты, о-ва 62 Г-7, 64/65 В-25, 74 (А) Г-14
Корольки 98 В-7
Корон 70 Б-7
Коронд 47 Б-3
Корони 48 В-2
Коронис 48 В-4
Короново 40 Б-3
Короп 87 Г-6, 90 Г-3, 92/93 Б-7
Коропец 92/93 В-3
Корор 68/69 Е-9
Коросозеро 83 Г-7, 84 Б-3
Коростень 34/35 В-11, 76/77 Г-4, 92/93 Б-5
Коростышев 92/93 Б-5
Коротаиха 95 Б-9, 106 Б-3
Короткова 110 Д-9, 111 Г-4, 114 Б-3
Коротни 97 Б-5
Коротояк 91 В-4, 92/93 Б-10, 102 А-3
Коротыш 91 Б-3
Короча 91 В-3, 92/93 Б-9
Корочка, р. 91 В-3, 92/93 Б-9
Корписелькя 83 Г-5
Корпус-Кристи 63 Г-4
Корря 63 Б-6
Корриб, оз. 32 Д-2
Коррубедо, м. 44 А-1
Коррьентес 67 Ж-8
Корс, м. 36 (В)
Корсаков 59 А-5, 60/61 Б-16, 72/73 Г-15, 76/77 Д-16, 112/113 Ж-9, 115 Е-4, 116 Г-5
Корсаково 88/89 Г-4, 91 Б-3
Корсёр 26/27 (Б)
Корсика, о. 26/27 Г-4, 28 Г-5, 34/35 Д-7, 36 (В), 38/39 В-2, 42/43 Б-5, 45 В-2
Корсиканский, прол. 36 (В), 45 В-2
Корсунь 94 Б-3
Корсунь-Шевченковский 92/93 В-6
Корсэн, о. 48 В-5
Корте 34/35 Д-7, 36 (В), 38/39 В-2, 42/43 Б-5, 45 В-2
Кортина д'Ампеццо 41 В-3
Корткерос 95 В-7
Корумба 49 Л-13, 67 Е-8
Коруше 44 В-1
Коруэн 32 Д-5
Корфа, зал. 112/113 Г-14, 115 В-9
Корфовский рыб. комбинат 115 В-9
Корфу, о. — см. Керкира, о.
Корцево 88/89 А-7, 97 А-3
Корча 38/39 В-5, 46 Г-5, 48 А-2
Корчула, о. 34/35 Д-9, 38/39 В-4, 45 В-6, 46 В-3
Корше 40 А-5, 86 Г-2
Коршево 92/93 В-3
Коршево 91 В-5, 92/93 Б-11
Коршик 96 Б-3
Корюковка 87 Г-6, 90 Г-3, 92/93 Б-7
Коряки 87 Б-5, 90 Б-2
Корякская сопка, вулк. 80/81 Г-17, 112/113 Е-12, 115 Д-7
Корякский национальный округ 76/77 В-18, 111 В-15, 115 В-8
Корякский хр. 52/53 В-20, 62 В-1, 74 (А) В-19, 80/81 В-18, 112/113 Г-14, 115 В-9
Коса, *Аз. ССР* 104 В-5
Коса, *Лен. обл.* 85 А-4
Коса, *Молотов. обл.* 95 Г 8, 96 Б-6, 98 В-2
Коса, *Эстон. ССР* 85 Б-2, 86 Б-5
Коса, р. 96 А-6, 98 В-2
Коса, р. 96 Б-4
Косака 59 Б-5
Косая Гора 88/89 В-4
Косвяг 37 В-6, 40 В-1, 41 А-3
Кося, р. 58 Б-4, 60/61 Е-5
Косики-сима, о-ва 59 Г-2, 72/73 Ж-12
Косино 96 Б-4
Кос-Истек 100/101 Б-4
Косиха 107 Г-2
Кос-кудук, к. 100/101 Г-5, 108/109 В-8
Кос-кудук, к. 108/109 Б-4
Кослан 76/77 В-6, 95 В-6
Космас 48 В-3
Космач 92/93 В-3
Космынино 88/89 Б-6, 97 Б-2
Кособа 100/101 Б-6, 106 Д-4
Косов 47 А-3, 92/93 В-3
Косово и Метохия 46 В-5
Косогол, оз.—см. Хубсугул-далай, оз.
Косогорова 107 А-3
Косое Озеро 84 А-1
Косолапово 96 В-3
Косор 104 Б-2
Косоржа 91 Б-3, 92/93 А-9
Коссово 87 В-2
Коссфельд 37 В-3
Костайница 46 Б-3
Коста-Рика 49 З-10, 67 В-5
Коста-Хетагурово 103 В-5
Костеневичи 87 Б-3
Костениково 107 Г-4
Костерево 88/89 В-5, 97 В-1
Костешти, *Рум.* 47 Б-4, 92/93 Г-4
Костешти, *Рум.* 47 В-3
Костешти, *Рум.* 47 В-4
Костино, *Великолук. обл.* 90 А-2
Костино, *Моск. обл.* 88/89 Б-4
Костино, ст. 88/89 Е-5
Костино-Быстрянский 94 Б-6
Костин-Отделец 91 В-5
Костин-Шар, прол. 95 (Б)
Костобобр 87 В-6, 90 В-3
Костома 97 А-2
Кострополь 92/93 Б-4
Кострица 87 Б-4, 90 Б-1
Кострома 28 В-9, 30/31 Г-15, 76/77 Г-6, 84 (Б), 88/89 Б-6, 97 Б-2
Кострома, р. 30/31 Г-15, 84 (Б), 88/89 А-6, 97 А-2
Костромская область 88/89 Б-6, 95 Г-5, 96 Б-1
Костшин 37 Б-7, 40 Б-2
Костшинь 40 Б-3
Костыли 107 В-2
Костьково, *Лен. обл.* 83 Д-6, 85 А-5
Костьково, *Новг. обл.* 85 В-5
Костюковичи 87 В-5, 90 В-3
Костюковка 87 В-5, 90 В-2
Косув 40 Б-6
Косулино 98 Г-5
Косумель, о. 63 Г-5
Косухино 111 А-12, 112/113 Б-10, 115 А-5
Косцежина 40 А-3
Косцюшко, г. 71 Д-5
Косцян 40 Б-3
Косчагыл 82 Д-7, 100/101 В-3
Косьва, р. 95 Г-8, 98 В-3
Косьминка 100/101 А-8
Косья 95 Г-8, 98 В-4
Косьявом 95 Б-8, 106 Б-2
Косэнг 59 В-2, 60/61 Г-13, 72/73 Е-12
Кос-Ю, р. 95 Б-8, 106 Б-2
Косюн 60/61 Ж-12
Кота-Бару, *Брит. Малайя* 70 В-3
Кота-Бару, *Индонезия* 68/69 Ж-7, 70 Д-6
Котабато 70 В-7
Кота-Белуд 70 В-6
Кота-Мобагу 70 Г-7
Котансу 100/101 Б-4
Котантен, п-ов 36 Б-3
Кота-Тинги 64/65 (А)
Котах 56/57 Ж-13, 58 Б-3
Котбридж 32 Г-4
Котел 47 Г-4
Котельва 91 В-2, 92/93 Б-8
Котельниковский 102 В-5
Котельнич 96 Б-3
Котельный, о. 76/77 Б-15, 80/81 Б-15, 111 (А), 112/113 А-8
Котя 59 Г-3, 72/73 Ж-13
Котиково 115 Е-2, 116 Г-3
Котино 107 В-4
Котка 28 Б-7, 30/31 В-12, 33 В-7, 34/35 А-11, 83 Д-3, 85 А-2
Коткино 95 Б-7
Коткозеро 83 Д-6, 85 А-5
Котлас 26/27 Б-8, 28 Б-9, 76/77 В-6, 80/81 В-6, 95 В-6, 96 А-2
Котляк 62 В-4, 74 (А) В-17, 112/113 Г-20
Котлин, о. 85 А-3
Котлы 85 Б-3
Ко-то, о. 59 Г-2
Котовка 92/93 В-8
Котово 99 В-3, 102 А-6
Котовск, *Одесс. обл.* 34/35 Г-11, 38/39 Б-6, 47 Б-5, 92/93 Г-5
Котовск, *Тамб. обл.* 88/89 Г-6, 91 Б-5, 99 Б-1
Котовскс 47 Б-5, 92/93 Г-5
Котопахи, вулк. 62 К-13, 66 Д-6
Котор 38/39 В-4, 42/43 Б-7, 46 В-4, 56/57 Г-1
Которово 107 В-2
Которосль, р. 88/89 Б-5, 97 Б-1
Котосё, о. 60/61 Ж-12
Котра, р. 87 В-2
Котря 55 Г-6, 58 Б-2
Котс, о. 62 В-12
Коттаям 58 Г-3
Коттбус 34/35 В-8, 37 В-7, 40 В-2, 41 А-4
Котуй, р. 80/81 В-11, 106 Б-10, 110 В-7, 111 Б-2
Котуйкан, р. 110 Б-8, 111 А-3
Котур 104 В-3
Котур-чай, р. 104 В 3, 105 Г-5
Котыртас 100/101 В-4
Котюжаны 47 Б-5, 92/93 Г-5
Коувола 30/31 В-12, 33 В-7, 34/35 А-11, 83 Д-3, 85 А-2
Коулун 60/61 Ж-10
Коунрад 20 Б-13, 52/53 (А), 79 Д-9
Коунрадский 60/61 Б-2, 100/101 В-7
Коуон 59 В-2
Коурак 107 В-2
Кофу 59 В-4, 72/73 Е-14
Кохановичи 87 Б-4
Коханово 87 Б-4, 90 Б-1
Кохем 37 В-3
Кохила 85 Б-1, 86 Б-4
Кохинхина, пров. 70 Б-4
Кох-Кут, о. 70 Б-3
Кохма 88/89 Б-6, 97 Б-2
Кох-Па-Нган, о. 70 В-3
Кох-Роянг, о. 70 Б-3
Кохтла 86 Б-5
Кохтла-Ярве, месторожд. 82 Г-4
Кох-Чанг, о. 70 Б-3
Кохын 59 Г-2
Коцебу 112/113 В-20
Коцебу, зал. 112/113 В-20
Коцк 40 В-6, 92/93 Б-2
Кочабамба 67 Е-7
Кочак, зал. 100/101 Г-3
Кочана 46 Г-6
Кочево 96 Б-6, 98 В-2
Кочевье 41 Г-4, 45 Б-5, 46 Б-2
Кочелаево 97 В-4
Кочеиево 100/101 А-9
Кочепята 106 В-9, 110 Г-6
Кочердык 98 Д-6
Кочетовка, *Курск. обл.* 91 В-3
Кочетовка, *Тамб. обл.* 88/89 Г-6, 91 Б-5
Кочетовская 94 В-5
Кочечумо, р. 80/81 В-12, 106 Б-10, 110 В-7
Кочин 58 Г-3
Кочин и Траванкур, княж. 58 Г-3
Кочище 87 Г-4
Кочкар-даг, г. 26/27 Г-8, 56/57 Г-6, 80/81 Д-6
Кочки 72/73 В-3, 100/101 Б-9, 106 Д-7
Кочкома, ст. 83 В-7, 84 А-2
Кочкомозеро 84 Б-2
Кочкорка 100/101 Г-8, 108/109 В-13
Кочкурово, *Кемер. обл.* 107 В-3
Кочкурово, *Мордов. АССР* 96 Г-1, 97 В-4, 99 А-3
Кочмес, ст. 95 Б-9
Кочрен 62 Д-12, 63 Б-5
Кочум 60/61 Г-3, 108/109 Е-14
Кочумдек 106 В-9, 110 Г-6
Кочумдека, р. 106 Б-9, 110 В-6
Кочуново 97 В-4
Кочура 107 Д-5
Кочхисар 54 Б-3
Кочян 59 В-2
Кошаванк 104 Б-2
Кош-Агач 106 Е-8
Кош-Аджи, к. 100/101 Г-3, 108/109 Г-3
Кошалин 30/31 Д-10, 33 Д-5, 34/35 В-9, 40 А-3
Кошгорт 106 Б-4
Кошеватое 92/93 В-6
Кошейра 67 Е-10
Кошелево 87 Б-5, 90 Б-2
Кошехабль 102 Г-4, 103 Б-3
Кошице 28 Г-7, 34/35 Г-10, 38/39 Б-5, 41 Б-7, 76/77 Д-4
Кошкатала 104 Б-3
Кошки 96 Г-4, 99 А-6
Коштаг 108/109 Е-15
Кош-Тологой 100/101 В-10
Кошукское 98 Г-7
Кошум-цо, оз. 56/57 Е-15, 60/61 Д-5, 72/73 Ж-4
Кошутференц 41 (В)
Кра, перешеек 58 В-5, 70 Б-2
Крабин 70 Б-3
Крагере 26/27 (Б), 33 Г-3
Крагуевац 28 Г-7, 34/35 Д-10, 38/39 В-5, 42/43 Б-8, 46 Б-5, 47 В-1
Краенка 40 Б-3
Крайльсхайм 37 Г-5
Крайновка 103 В-6
Крайова 28 Г-7, 34/35 Д-10, 38/39 В-5, 47 В-2
Крайск 87 Б-3
Крайстчерч 71 Е-8
Кракатау, вулк. 52/53 К-13, 68/69 Ж-6, 70 Е-4
Кракиново 86 Г-4
Краков 28 В-6, 34/35 В-9, 38/39 А-4, 40 В-4, 41 А-6
Краково 99 Б-6
Краляни 40 В-3, 41 А-5
Краловице 37 Г-6, 41 Б-3
Кралупы 37 В-7, 41 А-4
Кральево 34/35 Д-10, 38/39 В-5, 46 В-5, 47 Г-1
Краля Петра I, кан. 41 Г-6, 46 Б-4

Краматорск 38/39 Б-8, 56/57 В-5, 92/93 В-9, 94 Б-2
Крамидион 48 В-3
Кранти 86 В-5
Кранц (нов. назв. Зеленоградск) 33 Д-6, 86 Г-2
Крань 37 Д-7, 41 В-4, 45 А-5, 46 А-2
Крапивенский 87 Б-6, 90 Б-3
Крапивино 107 В-4
Крапивна, *Калуж. обл.* 90 В-4
Крапивна, *Тульск. обл.* 88/89 Г-4, 91 Б-3
Крапковице 40 В-3
Крапоня 36 Г-5
Красавино 95 В-6, 96 А-2
Красавка 91 В-6, 99 В-2, 102 А-5
Красивая Меча, р. 88/89 Г-4, 91 Б-4
Красивка 91 Б-6, 99 Б-2
Красивое 98 Ж-8, 100/101 Б-6
Красилов 92/93 В-4
Красино, факт. 95 А-7, 106 А-1
Краскино 59 Б-3, 60/61 В-14, 116 Д-2
Краслава 86 Г-5, 87 Б-3
Красляце 37 В-6, 41 А-3
Красная 91 В-4, 92/93 Б-10
Красная, р. 94 А-3
Красная Гора, *Брянск. обл.* 87 В-5, 90 В-2
Красная Гора, *Волог. обл.* 85 А-6
Красная Гора, г. 107 Б-4
Красная Горбатка 88/89 В-6, 97 В-2
Красная Горка 98 Д-3, 100/101 А-4
Красная Заря 88/89 Г-4, 91 Б-3
Красная Звезда 94 Б-3
Красная Поляна, *Ворошиловгр. обл.* 94 Б-4
Красная Поляна, *Краснодар. край* 103 В-3, 104 А-1
Красная Поляна, *Моск. обл.* 88/89 Б-4
Красная Поляна, *Ростов. обл.* 102 В-4, 103 А-3
Красная Поляна, *Сталин. обл.* 94 В-2
Красная пустыня — см. Хаммада--эль-Хамра
Красная Речка, *Сарат. обл.* 99 Б-5
Красная Речка, *Сарат. обл.* 99 В-5, 102 А-8
Красная Речка, *Хабар. край* 115 Е-3, 116 В-3
Красная Слобода, *Бобр. обл.* 87 В-3
Красная Слобода, *Смол. обл.* 90 Б-4
Красная Слобода, *Сталингр. обл.* 102 Б-6
Красная Сосна 99 Б-4
Красная Яруга 91 В-2, 92/93 Б-8
Красненное 115 В-10
Красник 40 В-6, 92/93 Б-2
Красноармейск, *Сарат. обл.* 99 В-3, 100/101 Б-2, 102 А-6
Красноармейск, *Сталингр. обл.* 102 Б-6
Красноармейская 92/93 Д-10, 102 Г-3, 103 Б-2
Красноармейский 88/89 Б-5
Красноармейский Рудник 94 Б-2
Красноармейское, *Грозн. обл.* 103 В-5, 104 А-3
Красноармейское, *Ростов. обл.* 102 В-5, 103 А-4
Красноармейское, *Сталин. обл.* 92/93 В-9, 94 Б-2
Красноармейское, *Сталин. обл.* 94 В-2
Красноармейское, *Чув. АССР* 96 Г-2, 97 В-5
Красноборск 95 В-6
Красновичи 87 В-6, 90 В-3
Красновишерск 95 В-8, 98 Б-3
Красновка 94 В-2
Красноводск 26/27 Г-9, 52/53 Д-8, 56/57 Г-8, 76/77 Д-7, 79 Д-7, 80/81 Д-7, 100/101 Г-3, 108/109 Г-2
Красноводский зал. 108/109 Д-2
Красно-Восточный 103 В-4, 104 А-2
Красногвардейск 108/109 Д-9
Красногвардейский 98 Г-6
Красногвардейское 92/93 Д-8
Красногорка 100/101 Г-8, 108/109 В-13
Красногоровка 92/93 В-9, 94 Б-2
Красногородское 85 В-3, 90 А-1
Красногорск, *Груз. ССР* 104 Б-3
Красногорск, *Моск. обл.* 88/89 Ж-4
Красногорский 96 В-3
Красногорское 96 В-5
Красноград 91 Г-2, 92/93 В-8
Красноградская 103 В-5, 104 А-3
Краснодар 56/57 В-5, 76/77 Д-5, 92/93 Д-10, 102 Г-3, 103 Б-2, 105 А-2
Краснодарский край 92/93 Д-10, 102 Г-3
Краснодон 92/93 В-10, 94 Б-4 102 Б-3
Краснодонецкая 94 Б-5, 102 Б-4
Красное, *Арханг. обл.* 95 Б-7
Красное, *Астрах. обл.* 102 В-6
Красное, *Брянск. обл.* 90 В-3, 91 Б-1
Красное, *Великолук. обл.* 90 А-1
Красное, *Волог. обл.* 95 Г-4
Красное, *Волог. обл.* 97 А-3
Красное, *Воронеж. обл.* 91 В-4, 92/93 Б-10
Красное, *Ворошиловгр. обл.* 94 Б-4
Красное, *Калин. обл.* 88/89 Б-3
Красное, *Кемер. обл.* 106 Д-8, 107 В-3
Красное, *Кемер. обл.* 107 Б-3
Красное, *Киров. обл.* 96 Б-2, 97 А-5
Красное, *Краснодар. край* 92/93 Г-10, 94 Г-4, 102 В-3, 103 А-2
Красное, *Курск. обл.* 91 В-3
Красное, *Львовск. обл.* 92/93 В-3
Красное, *Молодечн. обл.* 87 Б-3
Красное, *Орл. обл.* 88/89 Г-5, 91 Б-4
Красное, *Смол. обл.* 87 Б-5, 90 Б-2
Красное, *Сталин. обл.* 94 Б-2
Красное, оз. 115 В-10
Красное Знамя, *Марыйск. обл.* 108/109 Е-7
Красное Знамя, *Сарат. обл.* 91 Б-6, 99 Б-2
Красное море 26/27 Е-7, 42/43 Д-10, 50 Г-7, 52/53 Ж-6, 56/57 З-5
Красное на Волге 88/89 Б-6, 97 Б-2
Красное Село 85 Б-4
Красное Эхо 88/89 В-6, 97 В-2
Краснозерское 100/101 Б-8, 106 Д-6
Краснозаменск 86 Г-3, 87 Б-1
Красной Армии, прол. 80/81 А-11, 110 (А)
Краснокаменка 100/101 Б-6, 106 Д-4
Краснокамск 82 Г-7, 98 В-2
Краснокутск 91 В-2, 92/93 Б-8
Краснокутское 100/101 Б-8
Краснолесный 91 В-4, 92/93 Б-10
Краснополянье 91 В-4
Краснолуки 87 Б-4, 90 Б-1
Красномайский 88/89 Б-3
Краснопавловка 92/93 В-9, 94 А-1
Красно-Перекопск 92/93 Д-7
Краснополь 87 Б-1
Краснополье, *Днепроп. обл.* 92/93 В-8
Краснополье, *Могилев. обл.* 87 В-5, 90 В-2
Краснополье, *Сумск. обл.* 91 В-2, 92/93 Б-8
Красноселькуп 106 Б-7, 110 В-4
Красносельск 104 Б-3
Красносельское 104 В-5
Краснослободск 97 В-3, 99 А-2
Красноторовка 94 Б-2
Краснотуранск 110 Е-6
Краснотурьинск 95 Г-9, 98 В-5
Красноуральск 76/77 Г-8, 79 Г-8, 98 В-5
Красноусольский 98 Е-3, 100/101 Б-4
Красноуфимск 98 Г-3
Краснощеково 100/101 Б-9
Краснощелье 83 Б-8
Красноярка, *Кемер. обл.* 107 В-4
Красноярка, *Омск. обл.* 100/101 А-7
Красноярово 116 В-2
Красноярск 52/53 Г-12, 72/73 Б-5, 76/77 Г-11, 80/81 Г-11, 110 Д-6
Красноярский край 76/77 В-11, 106 В-8, 111 Б-3, 114 Б-1
Красноярское 100/101 А-6
Красные Баки 96 В-1, 97 Б-4
Красные Окна 47 Б-5
Красные Орлы 107 А-5
Красные Ткачи 88/89 В-5, 97 Б-1
Красный Аул 72/73 В-3, 100/101 Б-9
Красный Богатырь 88/89 Б-6, 97 Б-2
Красный Бор, *Тат. АССР* 96 Г-5
Красный Бор, *Ульянов. обл.* 97 Г-5
Красный Борок 107 В-3
Красный Ватрас 97 В-4
Красный Восход 88/89 В-6, 97 В-2
Красный Карачай 103 В-3, 104 А-1
Красный Ключ 98 Д-3, 100/101 А-4
Красный Колонист 84 Б-2
Красный Коневод 103 Б-4
Красный Кудук 102 В-7
Красный Кут *Ворошиловгр. обл.* 94 Б-3
Красный Кут, *Сарат. обл.* 99 В-4, 100/101 Б-2, 102 А-7
Красный Лиман, *Воронеж. обл.* 91 В-4
Красный Лиман, *Сталин. обл.* 92/93 В-9, 94 В-2
Красный Лог 91 В-4
Красный Луч 38/39 Б-8, 92/93 В-10, 94 Б-3
Красный Маяк 88/89 Б-6, 97 Б-2
Красный Октябрь, *Караганд. обл.* 100/101 В-8
Красный Октябрь, *Курган. обл.* 98 Д-7
Красный Октябрь, *Талды-Курган. обл.* 100/101 В-8
Красный Орел 107 В-4
Красный Оскол 94 А-2
Красный Остров 96 Г-2, 97 В-5
Красный Профинтерн 88/89 Б-6, 97 Б-2
Красный Рог 90 В-3, 91 Б-1
Красный Стекловар 96 В-3
Красный Сулин 92/93 Г-11, 94 В-5, 102 В-4
Красный Текстильщик 99 В-3
Красный Ткач 88/89 В-5
Красный Трудовик 100/101 (А)
Красный Холм, *Калин. обл* 88/89 А-4
Красный Холм, *Кемер. обл.* 107 Г-4
Красный Холм, *Чкал. обл.* 98 Ж-2, 100/101 Б-3
Красный Четай 96 Г-2, 97 В-5
Красный Чикой 52/53 (А), 79 Г-12, 114 В-3
Красный Яр, *Астрах. обл.* 100/101 В-2, 102 В-8
Красный Яр, *Кемер. обл.* 107 Б-4
Красный Яр, *Куйб. обл.* 99 Б-6
Красный Яр, *Сарат. обл.* 99 В-4
Красный Яр, *Сталингр. обл.* 99 В-3, 102 А-6
Красный Яр, *Томск. обл.* 106 Г-7, 110 Д-4
Красный Яр, *Хабар. край* 115 Д-3, 116 Б-4
Красныстав 40 В-6, 92/93 Б-2
Краснюков 94 Г-5
Красовичи 87 В-5
Красулино 107 В-5
Красуха 88/89 Б-2, 90 А-3
Красюковская 94 В-5
Кратеус 49 К-14, 67 Д-9
Кратне 68/69 Д-6, 70 Б-4
Крато 67 Д-10
Кратово 46 В-6, 47 Г-2
Крату 44 В-2
Крашевице 40 В-4
Крева 88/89 Д-4
Крево 87 Б-3
Кре-де-ла-Неж, г. 36 В-6
Крей 36 Б-5
Крейдл, г. 71 Е-5
Крейфорд 32 (А)
Крекова 107 Б-3
Крема 41 Г-1
Кремастя 48 В-3
Кременевка 92/93 Г-9, 94 В-2, 102 В-2, 103 А-1
Кременец, *Минск. обл.* 87 Б-3
Кременец, *Тернол. обл.* 92/93 Б-3
Кременки 97 В-3
Кременная 92/93 В-10, 94 А-3
Кременское 88/89 В-3, 90 Б-4
Кременской 94 В-6, 102 В-4
Кременчуг 38/39 Б-7, 76/77 Д-5, 92/93 В-7
Кремона 34/35 Г-8, 38/39 Б-3, 42/43 А-6, 45 Б-3
Кремпе 26/27 (В)
Кремс 41 Б-4
Кремсмюнстер 41 Б-4
Крепостная 92/93 Д-10, 103 Б-2
Кресент, группа о-вов 60/61 (Г)
Крест 36 Г-6
Креста, зал. 80/81 В-20, 112/113 В-17, 115 Б-12
Крестик, поварня 115 В-8
Крестики 100/101 Б-8
Крестовая 85 В-5
Крестовая, г. 107 В-6
Крестовая, губа 95 (Б)
Крестовка 94 Б-3
Крестово-Городище 96 Г-3, 99 А-5
Крестовый, пер. 54 А-5, 56/57 Г-6, 80/81 Д-6, 103 В-5, 104 А-3, 105 Б-5
Крест-Хальджай 111 В-9, 115 В-2
Крестцы, *Лен. обл.* 85 Б-5
Крестцы, *Новг. обл.* 85 Б-5, 88/89 А-2
Крестцы, *Яросл. обл.* 88/89 А-5
Кресты, *Великолук. обл.* 87 Б-5, 90 Б-2
Кресты, *Красноярск. край* 106 А-8
Кресты, *Моск. обл.* 88/89 В-4
Кресты, *Якут. АССР* 111 Б-14, 115 Б-7
Кретин, м. 68/69 Ж-10, 71 Б-5
Кретинга 33 Г-6, 86 Г-2
Креус, м. 34/35 Д-6, 36 Д-5, 44 А-7
Крефельд 37 В-3
Кречевицы 85 Б-4
Крещенка 100/101 А-9
Крёз, р. 36 В-5
Крива-Паланка 46 В-6, 47 Г-2
Кривая, коса 94 В-3
Кривая Коса 94 В-3
Кривинское 100/101 Б-8, 106 Д-6
Кривицкие Буды 91 В-2
Кривичи 87 Б-3
Кривое Озеро 92/93 Г-6
Кривой-Порог 83 В-6
Кривой Рог 38/39 Б-7, 56/57 В-4, 76/77 Д-5, 79 Д-5, 92/93 Г-7
Кривоносы 87 В-4
Криворожье, *Ворошиловгр. обл.* 92/93 В-10, 94 Б-3
Криворожье, *Ростов. обл.* 94 Б-5, 102 Б-4
Криворожье, *Сталин. обл.* 94 Б-1
Кривошеино 106 Г-7
Кривошин 107 Б-2
Кривцы 83 Д-8
Кривянская 92/93 Г-11, 94 В-5, 102 В-4, 103 А-3
Крижевци 41 В-5, 46 А-3
Крильон, м. 59 А-5, 112/113 Ж-9, 115 Е-4, 116 Г-5
Кринички 92/93 В-8
Криничная 94 Б-3
Крионери 48 Б-2
Кристиансанн 26/27 (Б), 28 В-5, 30/31 Г-8, 33 Г-3, 34/35 Б-7, 76/77 Г-2
Кристианстад 30/31 Г-9, 33 Г-4, 34/35 Б-8
Кристиансунн 30/31 В-8, 33 В-3
Кристинэна 28 Б-7, 30/31 В-11, 33 В-6
Кристиян, о. 48 В-4
Кристмас, о. 64/65 К-13, 68/69 З-6, 70 Ж-4
Кристмас, о. 64/65 З-23
Кристобаль 62 (А)
Крят, о. 26/27 Д-6, 38/39 Г-5, 42/43 В-8, 48 Г-4, 56/57 Д-3
Критское море 38/39 Г-5, 48 Г-4, 56/57 Д-2
Криуша, *Тамб. обл.* 91 Б-5
Криуша, *Горьк. обл.* 97 В-3
Криуши 96 Г-3, 99 А-5
Крифф 32 В-5
Кричев 30/31 Д-13, 79 Г-5, 87 В-5, 90 В-2
Кричим 47 Г-3
Кришана, ист. обл. 41 В-8, 47 Б-2
Кришнагири 58 В-3
Криштоповка 94 Б-1
Кришул-Альб, р. 41 В-8, 47 Б-2
Кришул-Репеде, р. 41 В-8, 47 Б-2
Крк 45 Б-5, 46 Б-2
Крк, о. 45 Б-5, 46 Б-2
Крка, р. 45 В-5, 46 В-2
Крнов 40 В-3, 41 А-5
Кробя 40 В-3
Кройдон, *Австрал.* 71 В-5
Кройдон, *Великобр.* 32 Е-6, 36 А 3
Крокее 48 В-3
Крокен 33 Б-4
Крокер, о. 71 В-4
Кроки 86 Г-3
Кролевец 90 Г-3, 91 В-1, 92/93 Б-7
Кромарти 32 В-4
Кромер 32 Д-7
Кромержиж 40 Г-3, 41 Б-5
Кромы 90 В-4, 91 Б-2
Кронах 37 В-5
Кроки 86 Г-4
Кроноки 115 Д-8
Кроноцкая сопка, вулк. 80/81 Г-18, 112/113 Е-13, 115 Д-8
Кроноцкий зал. 112/113 Е-13, 115 Д-8
Кроноцкий, м. 112/113 Е-13
Кронсхаген 26/27 (В)
Кронштадт 30/31 В-12, 33 Г-7, 34/35 А-11, 83 Д-4, 85 А-3, 95 Г-2
Кропачев 114 В-5
Кропачева 114 В-6
Кропачево 98 Д-4
Кропоткин, *Иркут. обл.* 110 Д-11, 111 Г-6, 114 Б-5
Кропоткин, *Краснодар. край* 42/43 А-12, 102 Г-4, 103 Б-3, 105 А-3
Кропп 26/27 (В)
Кросневице 40 Б-4
Кросно, *Польша* 40 Б-2
Кросно, *Польша* 40 Г-5, 41 В-7, 92/93 В-1
Кротково 99 Б-5
Кротовка 99 Б-6
Кротово 100/101 А-6
Кротоне 45 Д-6, 46 Д-3
Кротошин 40 В-3, 41 А-5
Кроус-Нест, месторожд. 17 Б-4
Кроэ 70 Е-3
Кру 32 Д-5
Кругликово 107 Б-1
Круглица 96 Б-2, 97 А-5
Круглое, *Могилев. обл.* 87 Б-4, 90 Б-1
Круглое, *Ростов. обл.* 94 В-4
Круглыжи 96 Б-2, 97 А-5
Кругляков 102 В-5
Круе 46 Г-4, 48 А-1
Кружилин 91 Г-5, 94 А-6, 102 Б-4
Крузенштерна, риф 64/65 Е-21
Крукед, о. 63 Г-6
Крулевщизна, ст. 87 Б-3
Крумовград 47 Д-3, 48 А-4
Крупейки 87 Г-5, 90 Г-2, 92/93 Б-6
Крупец 90 Г-4, 91 В-2, 92/93 Б-8
Крупки 87 Б-4, 90 Б-1
Крустпилс 30/31 Г-12, 34/35 Б-11, 86 В-4
Крутая, *Коми АССР* 95 В-7
Крутая, *Новосиб. обл.* 107 А-2
Крутец 99 Б-3
Крутинка 100/101 А-7
Крутиха 100/101 Б-9, 106 Д-7
Крутобор 96 А-5, 98 Б-1
Крутогорово 82 Г-17, 115 Г-7
Крутогорское, месторожд. 52/53 (А)
Крутое 98 В-7
Крутой Лог 91 В-3, 92/93 Б-9
Крутоярский 98 Д-6, 100/101 Б-5
Круча 87 Б-4
Крушвица 40 Б-4
Крушевац 34/35 Д-10, 38/39 В-5, 46 В-5, 47 Г-1
Крушево 46 Г-5, 48 А-2
Крыжополь 92/93 В-5
Крык-Кудук 99 Г-6
Крылов 94 Б-6
Крыловская 92/93 Г-10, 102 В-3, 103 А-2
Крымно 87 Г-2, 92/93 Б-3
Крымская, *Ворошиловгр. обл.* 94 Б-3
Крымская, *Краснодар. край* 92/93 Д-9, 102 Г-2, 103 Б-1, 105 А-1
Крымская область 76/77 Д-5
Крымский 94 В-5
Крымский п-ов 26/27 Г-7, 38/39 Б-7, 56/57 В-4, 80/81 Д-5
Крынка, р. 94 В-3
Крынки 40 Б-6, 87 В-1
Крысино 91 В-2, 92/93 Б-8
Крыуляны 47 Б-5, 92/93 Г-5
Крюки 85 В-3
Крюков 92/93 В-7
Крюково, *Моск. обл.* 88/89 Ж-4
Крюково, *Ростов. обл.* 94 В-4
Кряж 96 А-1
Кряж Ветреный Пояс, возв. 83 Г-8
Ксанти 38/39 В-5, 47 Д-3, 48 А-4, 54 А-1
Ксенофонтова 98 Б-3
Ксеньевка 114 В-5
Ксёнсен 58 Б-5, 60/61 Ж-8, 64/65 Е-13, 68/69 Г-5
Ксилокастрон 48 Б-3
Ксинон Нерон 46 Г-5, 48 А-2
Кстово 97 Б-4
Ктима 54 В-3
Куала-Капуас 70 Д-5
Куала-Куруи 70 Д-5
Куала-Ляпис 70 Г-3
Куала-Лумпур 52/53 (А), 68/69 Е-6, 70 Г-3
Куала-Селангор 70 Г-3
Куала-Тренгану 70 В-3
Куанг-Нгай 70 А-4
Куандант 70 Г-7
Куандо, р. 50 З-6, 51 З-6
Куантан 70 Г-3
Куан-Три 60/61 (Г)
Куаныш 100/101 В-9
Куанянь 60/61 Ж-9
Куба, *Аз. ССР* 54 А-6, 104 Б-5
Куба, *Кабард. АССР* 103 В-4, 104 А-2
Куба, о. 62 Ж-13, 63 Г-6, 64/65 Е-31, 66 Б-6, 67 Б-6
Куба, о. 111 А-8, 112/113 Б-6
Куба, респ. 49 Ж-10, 63 Г-6, 67 Б-6
Кубано-Приазовская низм. 105 А-2
Кубань, р. 26/27 Г-8, 56/57 В-5, 80/81 Д-5, 92/93 Д-9, 102 Г-4, 103 Б-1, 105 А-3
Кубатлы, *Аз. ССР* 104 Б-5
Кубатлы, *Аз. ССР* 104 В-4
Кубена, р. 30/31 В-15, 84 (Б), 95 В-5, 97 А-1
Кубенское 97 А-1
Кубенское озеро 30/31 Г-14, 84 (Б), 95 Г-4, 97 А-1
Кубинка 88/89 В-4, 90 Б-5
Кубличи 87 Б-4
Кубня, р. 96 Г-3, 97 В-5
Кубрь, р. 88/89 Б-5
Кува, р. 96 Б-5, 98 В-2
Кувакино 96 Г-2, 97 В-5, 99 А-4
Кувандык 98 Ж-3, 100/101 Б-4
Кувасай 108/109 Г-11
Кувейт 26/27 Е-8, 52/53 Ж-7, 54 Г-6, 55 Г-2, 56/57 Ж-7
Кувейт, кол. 54 Г-6, 55 Г-2, 56/57 Ж-7
Кувшиново 88/89 Б-3, 90 А-4
Кугалы 100/101 Г-8, 108/109 Б-15
Куганволок 83 Г-8, 95 В-4
Куганакбаш 98 Е-2
Куг-Арал, о. 100/101 В-5, 108/109 А-6
Кугарчино 96 Г-4
Кугей 94 Г-4
Кугеси 96 В-2, 97 Б-5
Куго-Ёвская 92/93 Г-11, 103 А-3
Кугульта 103 Б-4
Кудара, *Бур.-Моне. АССР* 114 В-3
Кудара, *Гор.-Бадахш. АО* 108/109 Д-12
Куддалур 58 В-3
Куддапа 58 В-3
Кудеверь 90 А-1
Кудельный Ключ 107 Б-2
Кудеча 114 В-5
Куджир 47 В-2
Кудзи 59 Б-5
Кудзу-сима, о. 59 Г-4
Кудияльеро 44 А-2
Кудо 116 Д-4
Кудом-Губа 83 Г-6
Кудрино, *Волог. обл.* 96 Б-1, 97 А-4
Кудрино, *Новосиб. обл.* 107 Б-2
Куду-Кель 111 Г-7, 114 Б-6
Кудус 70 Е-5
Кудымкар 76/77 Г-7, 95 Г-7, 96 Б-6, 98 В-2
Кудышино 95 В-6, 96 А-3
Кудь, р. 88/89 Б-2, 90 А-3
Куженер 96 В-3
Куженкино 85 В-5, 88/89 Б-2, 90 А-3
Кузайкино 96 Г-4, 99 А-6
Кузаранда 83 Г-7, 95 В-4
Кузбасс, месторожд. 17 Б-14, 52/53 (А), 82 Г-10
Кузедеево 107 Г-5
Кузёмки 90 Б-4
Кузёмовка 94 А-2
Кузета Колорадо 42/43 (А)
Кузнки 96 Б-4
Кузнно 98 Г-4
Кузнаволок 83 Г-6, 84 Б-1
Кузнецк 99 Б-4, 100/101 Б-2
Кузнецкий Ала-Тау, хр. 56/57 Б-15, 72/73 В-4, 80/81 Г-10, 107 Б-5
Кузнецкое 98 Д-5
Кузнецов 102 Б-6
Кузнецова, *Свердл. обл.* 98 В-6
Кузнецова, *Свердл. обл.* 98 В-7
Кузнецовка. *Великолук. обл.* 90 А-1
Кузнецовка, *Ростов. обл.* 94 В-5
Кузнецово 116 Г-4
Кузнецово-Михайловка 94 В-3
Кузнечиха 96 Г-3, 99 А-5, 100/101 Б-2
Кузнецово 116 Г-4
Кузнецово-Михайловка 94 В-3
Кузнечиха 96 Г-3, 99 А-5, 100/101 Б-2
Кузовато 99 Б-4
Кузовино 88/89 Б-3, 90 А-4
Кузомень, *Арханг. обл.* 95 В-5
Кузомень, *Мурм. обл.* 83 Б-8, 95 Б-4
Кузрека 83 Б-7
Куз-река, р. 84 А-2
Кузьмино 88/89 Д-5
Кузьминская 83 Г-9
Кузьмищи 97 Б-2
Кузюк, р. 96 Б-3
Куилон 58 Г-3
Куилпи 64/65 Л-17, 71 Г-5
Куинси 63 В-4
Куинстаун, *Австрал.* 71 Е-5
Куинстаун, *Ю.-Афр. Союз* 51 К-6
Куиф, месторожд. 20 В-10, 29 (Б) Г-4
Куйбышев, *Куйб. обл.* 26/27 В-9, 52/53 Г-8, 76/77 Г-7, 99 Б-6, 100/101 Б-3
Куйбышев, *Новосиб. обл.* 100/101 А-8, 106 Г-6
Куйбышев, *Тат. АССР* 96 Г-3, 99 А-5, 100/101 А-2
им. Куйбышева 108/109 Е-7
Куйбышевка-Восточная 72/73 В-12, 76/77 Г-14, 114 В-7, 116 В-2
Куйбышево, *Гурьев. обл.* 100/101 Г-3, 108/109 Б-1
Куйбышево, *Запорож. обл.* 92/93 Г-9, 94 В-1, 102 В-2, 103 А-1
Куйбышево, *Ростов. обл.* 92/93 Г-10, 94 В-3, 102 В-3
Куйбышевск 108/109 Е-10
Куйбышевская область 96 Д-4, 100/101 Б-3
Куйбышевский Затон 96 Г-3, 99 А-5
Куйванеми 33 Б-7, 83 В-2
Куйвасту 30/31 Г-11, 34/35 Б-10, 86 Б-3
Куйвози 85 А-4
Куйган 100/101 В-8
Куйдусун, р. 111 В-11
Куйковарака 84 А-1
Куйляр 108/109 Д-3
Куйман 88/89 Г-5, 91 Б-4
Куй-Ньон 70 Б-4
Куйтун 110 Г-8, 114 В-2
Куйтяги 85 А-5
Куйя 44 (А)
Кук 71 Д-4
Кука, г. 71 Е-8
Кука, зал. 112/113 Г-22
Кука, о-ва 64/65 К-23
Кука, прол. 71 Е-8
Кукан 116 В-3
Кукани 67 Г-8
Кукауа 50 Д-5, 51 Д-5
Кукийское, оз. 104 (Б)
Кукисвумчорр 83 Б-6
Кукмор 96 В-4
Кукобой 88/89 А-5, 97 А-1

Куксгафен 26/27 (Б), 33 Д-3, 37 Б-4
Куктаун 71 В-5
Кукунхаеле 64/65 (Б)
Куку-нор, оз. 52/53 Е-12, 56/57 Д-18, 58 А-6, 60/61 Г-8, 68/69 В-6, 72/73 Е-7
Кукуп 64/65 (А)
Кукута 49 И-11, 64/65 З-31, 67 Г-6
Кукухунда, р. 110 В-9, 111 Б-4
Кукуч 46 В-5
Кукши 58 Б-3
Кула, *Болг.* 46 В-6, 47 Г-2
Кула, *ФНР Югосл.* 41 Г-6, 46 Б-4
Кулаги 87 В-6, 90 В-3
Кулагино 100/101 В-3
Кулаково 85 Б-5
Кулалы, о. 56/57 Г-8, 80/81 Д-7, 100/101 Г-3
Кулан-Утмес, р. 100/101 В-7
Куланхор 56/57 Е-16, 60/61 Д-6
Кулар, хр. 111 Б-9
Кулгарди 71 Д-3
Кулгоа, р. 71 Г-5
Кулдига 30/31 Г-11, 33 Г-6, 34/35 Б-10, 86 В-2
Кулебаки 88/89 В-7, 97 В-3
Кулеви 103 В-3, 104 А-1
Кулешовка 94 В-4
Кулешово 88/89 В-4, 90 Б-5, 91 А-3
Кули 86 Г-2
Кулиги 96 Б-5, 98 В-1
Кулики 88/89 Г-6, 97 Г-2
Куликовка, *Кемер. обл.* 107 Б-6
Куликовка, *Черниг. обл.* 87 Г-5, 90 Г-2, 92/93 Б-6
Куликово, *Воронеж. обл.* 91 Б-4
Куликово, *Моск. обл.* 88/89 Е-4
Куликовский 91 В-6, 99 В-2, 102 А-5
Кулинда 110 Г-8
Кулинская 111 В-12, 115 В-5
Кулинская РЭС 112/113 Г-10
Кулли 86 Б-3
Кулой 95 В-5
Кулой, р. 30/31 Б-15, 95 Б-5
Куломье 36 Б-5
Кулотино 85 Б-5, 88/89 А-2
Култай 100/101 В-3
Култук 110 Е-8, 114 В-2
Култуки 88/89 В-6, 97 В-2
Кулу, р. 111 В-12, 115 В-5
Кулуба 51 Д-3
Кулуджунский 100/101 В-9
Кулунда 56/57 Б-13, 72/73 В-2, 100/101 Б-8, 106 Д-6
Кулундинская степь 72/73 В-2, 106 Д-6
Кулундинское, оз. 56/57 Б-13, 72/73 В-2, 76/77 Г-9, 100/101 Б-8, 106 Д-6
Кульбаки 91 В-2, 92/93 Б-8
Кульбан-эз-Звейджа, к. 42/43 Г-11, 54 В-4
Кульджа 56/57 Г-14, 60/61 В-4, 68/69 Б-4, 72/73 Д-3
Кўльдур 116 В-2
Кульера 44 В-5
Кульмбах 37 В-5
Кульсары 100/101 В-3
Кульякан 63 Г-3
Куляб 55 Б-6, 56/57 Д-11, 76/77 Е-8, 108/109 Е-10
Кулябовка 91 В-6
Кулябская область 108/109 Е-10
Кулясово 99 Б-3
Кум 54 В-7, 55 В-3, 56/57 Е-8, 76/77 Е-7
Кума, р. 26/27 Г-8, 56/57 Г-7, 76/77 Д-6, 80/81 Д-6, 102 Г-6, 103 Б-5, 105 А-5
Кума, р. 98 В-8
Кумагая 59 В-4
Кумагорский 103 (А)
Кумай 70 Д-5
Кумак, *Чкал. обл.* 98 Ж-4, 100/101 Б-4
Кумак, *Чкал. обл.* 98 Ж-5, 100/101 Б-5
Кумак, р. 98 Ж-4, 100/101 Б-4
Кумамото 59 Г-3, 60/61 Д-14, 72/73 Ж-13
Кумана 67 В-7
Куманово 38/39 В-5, 46 В-5, 47 Г-1
Кумара 60/61 А-13, 72/73 В-12, 114 В-7, 116 В-1
Кумаси 51 Е-3
Кумахсурт 111 А-8
Кумашкино 100/101 В-9
Кумбаконам 58 В-3
Кум-Бель 79 Д-9, 108/109 В-13
Кумены 96 Б-3
Кумзас 107 Г-6
Кумкале 38/39 (Б)
Кумли 103 В-6
Куммеровер, оз. 37 Б-6, 40 Б-1
Кумо-Манычская впадина 105 А-5
Кумса 84 В-1
Кумса, р. 84 В-2
Кумторкала 103 В-6, 104 А-4
Кумух 103 В-6, 104 А-4
Кумхуа 59 В-2, 60/61 Г-13
Кумч-озеро, оз. 84 В-1
Кумылженская 91 Г-6, 99 Г-2, 102 Б-5
Кумырка 106 Г-9
Кумыс 100/101 Г-6
Кумья 96 В-2, 97 Б-5
Кумэ-дзима, о. 59 (Б)
Кун 60/61 А-15, 116 В-4
Куналей 114 В-3
Кунар 108/109 Ж-11
Кунар, р. 55 В-7, 56/57 Е-12, 108/109 Ж-11
Кунашак 98 Д-5
Кунашир, о. 72/73 Д-16, 76/77 Д-16, 80/81 Д-16, 112/113 З-10, 115 Ж-5
Кунгей Ала-Тау, хр. 100/101 Г-8, 108/109 В-14
Кунгес, р. 56/57 Г-14, 60/61 В-4, 72/73 Д-3, 80/81 Д-10, 100/101 Г-9
Кунград, *Кара-Калп. АССР* 100/101 Г-4, 108/109 В-5
Кунград, *Кара-Калп. АССР* 108/109 В-5
Кунгсбакка 26/27 (Б)
Кунгур 76/77 Г-7, 98 Г-3
Кунгэльв 26/27 (Б)
Кунда 85 Б-2, 86 Б-5
Кундравы 98 Д-5
Кундрючья, р. 94 В-5
Кундуз 55 Б-6, 108/109 Е-10
Кундуз, р. 108/109 Е-10
Кундур 64/65 (А)
Кундур, о. 64/65 (А)
Кунене, р. 49 Л-20, 50 З-5, 51 З-5
Кунео 34/35 Д-7, 36 Г-7, 38/39 В-2, 42/43 Б-5, 45 Б-1
Кунилово 88/89 Д-5
Кунмадараш 41 В-7, 47 Б-1
Куннамулла 71 Г-5
Куноват, р. 106 В-4
Куновице 41 Б-5
Кунсан 59 В-2, 60/61 Г-13
Кунсентмиклош 41 В-6
Кунсёнтмартон 41 В-7, 46 А-5, 47 Б-1
Кунтук 111 Г-12, 115 Г-5
Кунуй 106 В-9
Кунфуда 56/57 И-6
Кунцево 88/89 В-4
Кунчитыш 100/101 Г-8, 108/109 В-14
Кунчурук 107 Б-2
Кунчурук, р. 107 А-2
Куньмин 52/53 Ж-13, 58 Б-6, 60/61 Е-8, 64/65 Е-13, 68/69 Г-6
Кунья 90 А-2
Кунья, р. 90 А-2
Куня-Ургенч 100/101 Г-4, 108/109 В-5
Куолаярви 30/31 Б-12, 33 Б-7, 83 Б-4
Куонамка, Малая, р. — см. Малая Куонамка, р.
Куопио 28 Б-7, 30/31 В-12, 33 В-7 34/35 А-11, 76/77 В-4, 83 Г-3
Купа, р. 38/39 Б-4, 41 Г-5, 42/43 А-7, 46 Б-2
Купаво-Спасовка 91 В-6
Купанг 64/65 К-15, 68/69 З-8, 70 Ж-7
Купер-Крик, р. 71 Г-5
Купино 72/73 В-2, 100/101 Б-8, 106 Д-6
Купишкис 86 Г-4, 87 Б-2
Купликм 88/89 В-5
Купля 85 Б-3
Купреево 88/89 В-6, 97 В-2
Купрес 46 В-3
Купури 114 В-8, 116 Б-2
Купянск 38/39 Б-8, 91 Г-3, 92/93 В-9
Купянск Узловой 91 Г-3, 92/93 В-9
Кур, о. 70 Е-9
Кур, р. 60/61 А-15, 115 Е-2, 116 В-3
Кура, р. 26/27 Г-8, 52/53 Д-7, 56/57 Г-7, 80/81 Д-6, 104 Б-3, 105 В-6
Курагино 110 Е-6
Курайоси 59 В-3
Куракино, *Мордов. АССР* 96 Г-2, 97 В-5, 99 А-4
Куракино, *Пенз. обл.* 99 Б-3
Куранах, р. 110 Б-13, 111 А-8
Куранах, р. 111 Б-9, 112/113 В-7
Курапово 88/89 Д-5
Курах 104 Б-4
Кураховка 94 Б-2
Курба 88/89 Б-5, 97 Б-1
Курбевуа 36 (Б)
Кургальджин, оз. 100/101 Б-6
Кургальджино 100/101 Б-7, 106 Д-5
Курган 56/57 А-11, 76/77 Г-8, 98 Д-7 100/101 А-6, 106 Г-4
Курганная 102 Г-4, 103 Б-3, 105 А-3
Кургановка 107 Б-4
Курганская область 100/101 А-5
Курган-Тюбе 55 Б-6, 56/57 Д-11, 76/77 Е-8, 108/109 Е-10
Кургнево 83 В-6
Курголово 85 Б-3
Курдай 100/101 Г-8, 108/109 В-13
Курджиново 103 В-3
Курдистан, ист. обл. 54 Б-5, 55 Б-1
Курдувади 58 В-3
Курдюки 91 Б-6
Куре, о. 64/65 Е-21, 68/69 Г-14
Куреве 86 Б-3
Курейка 52/53 (А), 76/77 В-10, 79 В-10, 106 Б-8, 110 В-5
Курейка, р. 76/77 В-11, 80/81 В-10, 106 Б-8, 110 В-6
Куремяэ-Кюла 85 Б-2, 86 Б-5
Куреневка 92/93 (Б)
Куренец 87 Б-3
Курессаре 30/31 Г-11, 33 Г-6, 34/35 Б-10, 86 Б-3
Куржим 41 Б-5
Курия, о. 71 А-8
Курибга, месторожд. 20 В-9, 29 (Б) Г-3
Курикка 33 В-6
Куриловка 99 В-5, 102 А-8
Курильск 72/73 Г-16, 76/77 Д-16, 112/113 Ж-10, 115 Е-5
Курильские о-ва 52/53 Д-17, 64/65 Г-18, 68/69 Б-10, 72/73 Г-17, 76/77 Д-17, 80/81 Д-16, 112/113 Ж-10, 115 Е-6
Курильский, 1-ый, прол. — см. Первый (1-ый) Курильский прол.
Курильский, 4-ый, прол. — см. Четвертый (4-ый) Курильский прол.
Курино 59 Г-3
Куринская коса 54 Б-6, 55 Б-2, 104 В-5, 105 Г-7
Куринская низм. 105 В-7
Куритиба 49 М-14, 67 Ж-9
Куриш-гаф, зал. 30/31 Г-11, 33 Г-6, 34/35 Б-10, 86 Г-2
Курише-нерунг, коса 86 Г-2
Курия-Мурия, о-ва 56/57 И-9
Куркийоки 85 А-3
Куркино 88/89 Г-5, 91 Б-4
Куркужин 103 В-4, 104 А-2
Курлацкое 94 В-4
Курлек 107 А-2
Курлея 60/61 А-11, 114 В-5
Курловский 88/89 В-6, 97 В-2
Курля 60/61 В-5, 72/73 Д-4
Курманаевка 99 Б-7, 100/101 Б-3
Курмыш 96 Г-2, 97 В-5
Курнаковский 94 Б-6
Курник 40 Б-3
Куровице 40 Г-7, 92/93 В-3
Куровицы 85 Б-3, 86 Б-6
Куровское 88/89 В-5
Куро-сима, о. 59 Г-2
Курочкина, м. 95 (Б), 106 А-2
Курсавка 103 Б-4
Курск 26/27 В-7, 76/77 Г-5, 79 Г-5, 80/81 Г-5, 90 Г-5, 91 В-3, 92/93 Б-9
Курская, *Курск. обл.* 91 В-3
Курская, *Ставроп. край* 103 Б-5
Курская область 90 Г-4, 92/93 Б-8
Курск-Смолянка 107 Б-6
Курснес 33 Б-5
Куртайлы 100/101 А-7
Курталеи 36 Б-4
Куртамыш 98 Д-7, 100/101 Б-5, 106 Д-3
Куртан 104 Б-3
Курт-Бунар 47 Г-4
Курте 100/101 В-9
Куртлак, р. 102 Б-5
Куртовенай 86 Г-3
Куртре 36 А-5
Куртуково 107 Г-5
Курты 100/101 Г-8, 108/109 Б-14
Курты, р. 100/101 Г-8
Куртя-де-Арджеш 47 В-3
Курув 40 В-6, 92/93 Б-2
Курулыс 100/101 В-5
Курумэ 59 Г-3, 60/61 Д-14, 72/73 Ж-13
Курун 116 В-4
Курупахи 67 Д-8
Куруску 42/43 Е-10, 56/57 З-4
Куруссa 50 Д-3, 51 Д-3
Курчалой 103 В-6, 104 А-4
Куршенай 86 В-3
Куршумле 46 В-5, 47 Г-1
Курья, *Алт. край* 100/101 Б-9
Курья, *Иркут. обл.* 110 Г-9, 111 В-4
Курья, *Молотов. обл.* 95 В-8, 98 Б-3
Курья, *Удм. АССР* 96 В-5
Курьяварака 84 А-2
Курьят 55 Д-4
Курэ 59 Г-3, 60/61 Д-14, 68/69 В-9 72/73 Ж-13
Курячий 94 Б-4
Кус 42/43 Д-10
Куса 98 Д-4, 100/101 А-4
Кўсагаки-сима, о-ва 59 Г-2
Кусаган-Олох 111 Б-9, 115 Б-2
Кусайе, о. 64/65 З-19, 68/69 Е-12
Кусак, р. 100/101 В-8
Кусалу 85 Б-1, 86 Б-4
Кусаран 70 Г-2
Кусар-чай, р. 105 В-7
Кусары 104 Б-5
Кусид, к. 54 В-5
Кусимото 59 Г-4
Кусиро 59 Б-5, 60/61 В-16, 68/69 Б-10, 72/73 Д-15, 112/113 З-9
Куско 49 Л-11, 64/65 К-31, 67 Е-6
Кусково 88/89 Ж-5
Кускокуим, зал. 112/113 Д-20
Кускокуим, р. 112/113 Г-21
Кустанай 56/57 Б-10, 76/77 Г-8, 98 Е-6, 100/101 Б-5, 106 Д-3
Кустанайская область 100/101 Б-5
Кустаревка 88/89 В-7, 97 В-3
Кусьмень 107 Б-2
Кута, р. 72/73 Б-8, 110 Д-8, 114 Б-3
Кутаиси 54 А-5, 56/57 Г-6, 76/77 Д-6, 103 В-4, 104 А-2, 105 Б-4
Кутан 70 А-3
Кутанс 32 Ж-6, 34/35 Г-5, 36 Б-3
Кутараджа 64/65 З-12, 68/69 Е-5, 70 В-2
Кутейников 94 А-5
Кутейниково, *Ростов. обл.* 94 В-4
Кутейниково, *Ростов. обл.* 102 В-5, 103 А-4
Кутейниково, *Сталин. обл.* 94 В-3
Кутейфе 54 В-4
Кутиловка, г. 107 В-5
Кутилово 95 В-4
Кутим 95 В-8, 98 Б-4
Кутино-сима, о. 59 (Б)
Кутиноцу 59 Г-3
Кутиноэрабу-сима, о. 59 Г-3
Кутказшен 104 Б-4
Кутли, *Ашх. обл.* 108/109 Д-5
Кутли, *Тамб. обл.* 88/89 Г-7, 91 Б-6
Кутлу-Букаш 96 Г-4
Кутна-Гора 40 Г-2, 41 Б-4
Кутно 40 Б-4
Кутоново 107 В-4
Кутоп-Юган 106 Б-5
Куттиан 59 Б-5, 116 Д-5
Кутубдия 58 Б-5, 60/61 Ж-6
Кутузовка 116 Г-3
Кутулик 60/61 А-8, 110 Е-8, 114 В-2
Куты 47 А-3, 92/93 В-3
Кут-эль-Амара 54 В-6, 55 В-2, 56/57 Е-7
Куули-Маяк 55 А-3, 100/101 Г-3, 108/109 Г-2
Куусамо 30/31 Б-12, 33 Б-7, 83 В-4
Куфра, оазисы 50 Г-6
Куфштайн 37 Д-6, 41 В-3
Кухбэкан 55 В-4
Кухва, р. 85 В-2, 86 В-5
Кухе-Дешт 54 В-6, 55 В-2
Кухе-Масагим, г. 55 В-4, 56/57 Е-9
Кухе-Хезар, г. 52/53 Ж-8, 56/57 Ж-9
Кухецка Воля 87 Г-2, 92/93 Б-3
Кух-и-Баба, хр. 108/109 Ж-9
Кухистан, ист. обл. 55 В-4
Кухмо 33 В-7, 83 В-4
Кухтерин-Луг 116 Б-2
Кухтуй, р. 111 В-11, 112/113 Г-9, 115 В-4
Куцербовка 94 Б-4
Куча 56/57 Г-14, 60/61 В-4, 72/73 Д-3
Куч Бехар 56/57 Ж-15, 58 Б-4, 60/61 Е-5
Кучево 46 Б-5, 47 В-1
Кучеметьевка 98 Г-8
Кучинг 52/53 И-14, 64/65 З-14, 68/69 Е-7, 70 Г-5
Кучиновка 87 Г-5, 90 Г-2, 92/93 Б-6
Кучки 99 Б-3
Кучозеро 84 Б-1
Куч-озеро, оз. 84 Б-1
Кучукское оз. 100/101 Б-8
Кучум 107 Б-4
Кучурган, р. 92/93 Г-5
Кушада-кёрфези, зал. 48 В-5
Кушадасы 48 В-5
Кушата, к. 100/101 Г-4, 108/109 В-3
Кушва 98 В-4
Кушеванда 83 В-5
Кушелево 88/89 Б-3
Кушерека 83 Г-8
Кушк 108/109 Ж-7
Кушка 52/53 Е-9, 55 Б-5, 56/57 Д-10, 58 А-2, 76/77 Е-8, 80/81 Е-8, 108/109 Ж-7
Кушка, р. 55 Б-5, 108/109 Ж-7
Кушмуруи 98 Е-7, 100/101 Б-5
Куш-Мурун, оз. 98 Е-7, 100/101 Б-5, 106 Д-3
Кушнаренково 98 Д-2, 100/101 А-4
Кушник-Ния-Ю 95 В-9
Кушница 92/93 В-2
Куш-Тепе 108/109 (В)
Кушум, р. 99 В-6, 100/101 Б-3
Кушчу 104 В-2
Кущевская 38/39 Б-8, 92/93 Г-10, 102 В-3, 103 А-2
Кущи, *Аз. ССР* 104 Б-5
Кущи, *Арм. ССР* 104 В-3
Куэвас-де-Вера 44 Г-5
Куэльяр 44 Б-3
Куэнка, *Исп.* 34/35 Д-5, 42/43 Б-3, 44 Б-4
Куэнка, *Эквадор* 67 Д-8
Куэнь-Лунь, хр. 52/53 Е-11, 56/57 Д-15, 58 А-4, 60/61 Г-4, 68/69 В-4, 72/73 Е-6
Куюмба 110 Г-7
Куя 83 В-10, 95 Б-5
Куяба 49 Л-13, 67 Е-8
Куява 90 В-4, 91 Б-2
Куянды 100/101 В-8, 106 Е-6
Куянды, г. 100/101 Б-7, 106 Д-5
Кхуцин 115 Е-3, 116 Г-4
Кцынь 90 В-4
Кцыня 40 Б-3
Кшепице 40 В-4
Кшечув 40 В-4
Кшиж 40 Б-3
Кызан 100/101 Г-3, 108/109 Б-2
Кызас 60/61 А-5
Кызбель 98 Ж-7, 100/101 Б-5, 106 Д-3
Кыз-Казган, к. 56/57 В-11, 100/101 В-7, 108/109 А-11
Кызкаласы 104 В-5
Кызыл, *Гурьев. обл.* 100/101 Г-3
Кызыл, *Китай* 108/109 Д-14
Кызыл, *Тувин. АО* 56/57 Б-16, 68/69 А-5, 72/73 В-5, 76/77 Г-11, 110 Е-6
Кызыл-Агач 104 В-5
Кызылагаш 100/101 В-8, 100/109 Б-15
Кызыл-Арт, пер. 56/57 Д-12, 108/109 Д-12
Кызыл-Булак 100/101 Г-0
Кызыл-Бурун 54 А-6, 104 Б-5
Кызыл-дарья, р. 108/109 Д-14
Кызыл-Джар, *Акт. обл.* 100/101 В-4
Кызыл-Джар, *Караганд. обл.* 100/101 В-6
Кызыл-ирмак, р. 38/39 Г-7, 54 А-3, 56/57 Г-4
Кызыл-Как, оз. 100/101 Б-7
Кызыл-Кесек 100/101 В-9
Кызылколь 100/101 В-5
Кызылкум 100/101 Г-3
Кызыл-Кум, пески 52/53 Д-9, 56/57 Г-10, 80/81 Д-8, 100/101 Г-5, 108/109 В-8
Кызыл-Курган 100/101 Г-8
Кызылой 60/61 Г-3, 108/109 Д-13
Кызыл-Октябрь 100/101 Г-7
Кызыл-Рабат 55 Б-7, 108/109 Е-13
Кызыл-су, р. 55 Б-7, 108/109 Д-13
Кызыл-су, р. 108/109 Д-12
Кызыл-Там 100/101 В-5, 108/109 Б-8
Кызыл-Убинский 100/101 В-3
Кызыл-Узен, р. 54 Б-6, 55 Б-2, 76/77 Е-6
Кызыл-Эспе 100/101 В-7
Кымганг, р. 59 В-2
Кымнызнмизн 59 В-2
Кымпиа-Турзии 47 Б-2
Кымпина 47 В-3
Кымпулунг, *Рум.* 34/35 Г-11, 38/39 Б-6, 47 Б-3, 92/93 Г-3
Кымпулунг, *Рум.* 34/35 Г-11, 38/39 Б-6, 47 В-3
Кын 98 Г-4
Кынеерхын 79 В-20
Кыпу 86 Б-3
Кыра 114 Г-4
Кыргай 107 В-5
Кырджали 47 Д-3
Кырен 110 Е-8, 114 В-2
Кыркагач 48 Б-5
Кырканда 96 А-1
Кыртымья 98 В-6, 106 Г-3
Кырчаны 96 В-4
Кырыкмас, р. 96 В-5
Кыска, о. 64/65 В-20, 112/113 Е-16
Кыстахан 110 В-12, 111 Б-7
Кысыр-даг, г. 104 Б-2, 105 В-4
Кытлым 95 Г-8, 98 В-4
Кытманово 107 Г-3
Кыштовка 72/73 Б-2, 100/101 А-8, 106 Г-6
Кыштым 98 Д-5, 100/101 А-5
Кьезе, р. 41 Г-2, 45 Б-3
Кьенти, р. 45 В-4
Кьери 45 Б-1
Кьефлавик 30/31 В-2
Кьондю 59 В-2, 72/73 Е-12
Кьюзи 45 В-3
Кьюпар 32 В-5
Кьявари 45 Б-2
Кьясенна 37 Д-4
Кьяукпадаунг 58 Б-5, 60/61 Ж-7
Кьяуксе 58 Б-5, 60/61 Ж-7
Кэдув 60/61 Б-13
Кэзэнештн 47 В-4, 92/93 Д-4
Кэйко 59 Б-3, 116 Д-2
Кэлмэцуй, р. 47 В-4, 92/93 Д-4
Кэлпин 100/101 Г-8, 108/109 Г-15
Кэлэраши 47 В-4
Кэлэцеле 47 Б-2
Кэмбелтаун 32 Г-4
Кэниут 112/113 Г-16, 115 В-11
Кэрфынхэ, р. 116 В-2
Кэсэннума 59 В-5
Кэтон 60/61 Б-16, 72/73 Г-15, 112/113 Ж-9, 115 Е-4, 116 В-5
Кэхома 116 Г-2
Кэч, болото 56/57 З-11
Кэч, зал. 55 Д-6, 56/57 З-11, 58 Б-2
Кэшань 60/61 Б-13, 72/73 Г-12, 114 Г-7
Кюинре 37 Б-2
Кюйорчин-Вейсалу 104 В-4
Кюл 111 Б-10, 112/113 В-8, 115 Б-3
Кюллюк, *Турция* 48 В-5, 54 Б-2
Кюллюк, *Турция* 104 В-2
Кюлоз 36 Г-6
Кюлюнкен 76/77 В-15, 111 В-10, 112/113 Г-8, 115 В-3
Кюмин-йоки, р. 85 А-2
Кюрасао, о. 49 З-12, 62 З-14, 66 В-7, 67 В-7
Кюрдамир 54 А-6, 55 А-2, 104 Б-5
Кюрдаханы 104 Б-5
Кюре 54 А-3
Кюркслятт 85 А-1, 86 А-4
Кюрт-Гаджи 104 В-4
Кюстендил 38/39 Б-5, 46 В-6, 47 Г-2
Кюсю, о. 52/53 Е-16, 59 Г-3, 60/61 Д-13, 64/65 Д-16, 68/69 В-9, 72/73 Ж-13
Кюсюр 76/77 Б-14, 80/81 Б-14, 111 А-8, 112/113 Б-6
Кютахья 38/39 Г-6, 42/43 В-9, 54 Б-2
Кючюк Мендерес-чайи, р. 47 Е-4, 48 Б-5
Кючюк-Чекмедже, оз. 38/39 (А)
Кятма, р. 84 Б-2
Кязым-Паша 54 Б-5
Кяменицкое, оз. 84 Б-2
Кяппесельга 83 Г-7
Кяргозеро 84 Б-2
Кярдла 33 Г-6, 86 Б-3
Кярды 108/109 Е-5
Кяру 86 Б-3
Кяфар, р. 103 В-3
Кяхта 56/57 Б-19, 60/61 А-9, 68/69 А-6, 72/73 В-8, 76/77 Г-12, 114 В-3

Л

Лаа 41 Б-5
Лааге 37 Б-6, 40 Б-1
Лааланд, о. 26/27 (Б), 30/31 Д-9, 33 Д-4, 34/35 В-8, 37 А-5
Ла-Альмуния-де-Донья-Година 44 Б-5
Лаба, р. 92/93 Д-10, 102 Г-4, 103 Б-3, 105 А-3
Лаба, р. — см. Эльба, р.
Лаба, Большая, р. — см. Большая Лаба, р.
Лаба, Малая, р. — см. Малая Лаба, р.
Лабажское 95 Б-7
Ла-Баньеса 44 А-3
Ла-Бастид 36 Г-5
Лаббок 63 В-3
Лабе 26/27 (В)
Лабинская 103 Б-3, 105 А-3
Лабота 70 Д-7
Лабрадор, п-ов 49 Г-11, 62 Г-14
Лабреа 67 Д-7
Лабуан 70 Е-4
Лабуан, о. 70 В-6
Лабуха 68/69 Ж-8, 70 Д-8
Лабуэйр 36 Г-3
Ла-Валетта 38/39 Г-3, 42/43 В-6, 45 Ж-5
Лаваль 34/35 Г-5, 36 Б-3
Лаван-сари, о. 85 А-2, 86 А-5
Лаварай, пер. 108/109 Ж-11
Лавена, р. 86 Г-4
Лавит, г. 68/69 Е-7, 70 Г-5
Лавково 33 Г-6, 86 Г-3
Лавонгай, о. 68/69 Ж-11, 71 Б-6
Лавор 36 Д-4, 44 А-6
Лаврентия, Святого, зал. — см. Святого Лаврентия, зал.
Лаврентия, Святого, о. — см. Святого Лаврентия, о.
Лаврентия, Святого, р. — см. Святого Лаврентия, р.
Лаврион 29 (Б) Г-6, 48 В-4
Лагадас 48 А-3
Ла-Гвардия 44 Б-1
Лагердорф 26/27 (В)
Лагери 94 А-1
Лагерное 95 (Б)
Лагес 67 Ж-8
Лагодехи 104 Б-4
Лаго Маджоре, оз. 42/43 А-5, 45 Б-2
Лагонт, оз. 60/61 Д-4
Лагоной, зал. 70 Б-7
Лагор 52/53 Е-10, 55 В-7, 56/57 Е-12, 58 А-3, 64/65 Д-10, 68/69 В-3
Лагос, *Мекс.* 63 Г-3
Лагос, *Нигерия* 17 Г-10, 49 И-19, 50 Е-4, 51 Е-4
Лагос, *Португ.* 44 Г-1
Лагоста 45 В-6, 46 В-3
Лагоста, о. 45 В-6, 46 В-3
Ла-Гран-Комб 36 Г-6
Лагрейндж 63 В-5
Лагуат 42/43 Г-4
Лада 96 Г-1, 97 В-4, 99 А-3
Ладан 92/93 Б-7

Ладва, *Карело-Фин. ССР* 83 Д-7, 85 А-6
Ладва, *Лен. обл.* 83 Д-7, 85 А-6
Ладгашт 55 Г-5, 58 Б-2
Ладе 86 В-4
Ладис, разв. 55 Г-5
Ладовская Балка 102 Г-4, 103 Б-3
Ладожская 102 Г-3, 103 Б-2
Ладожское Озеро, ст. 85 А-4
Ладожское оз. 26/27 Б-7, 28 Б-8, 30/31 В-13, 34/35 А-12, 80/81 В-5, 83 Д-5, 85 А-4, 95 В-3
Ладушкин 86 Г-2
Ладыгово 90 А-2
Ладыженка 100/101 Б-6
Ладыжин 92/93 В-5
Ладыжинка 92/93 В-6
Лаеа 70 Д-7
Лаж 96 В-3
Лажины 85 Б-4, 88/89 А-1
Лазаревац 46 Б-5
Лазаревка 116 Б-5
Лазарево 88/89 Г-4, 91 Б-3
Лазаревская 103 В-2
Лазднай 40 А-6, 86 Г-3, 87 Б-1
Лазо 116 Г-3
Лаишево 96 Г-3
Лайбянь 60/61 Ж-9
Лайбстер 32 Б-5
Лайденный, м. 30/31 Б-16, 95 Б-6
Лайеля 20 Ж-17
Лайковац 46 Б-5
Лайково 95 В-7
Лайла, г. 105 Б-4
Лайм, зал. 32 Е-5, 36 А-2
Лайма 63 Б-5
Лайма, р. 98 В-8
Лаймон 63 В-3
Лаймы 98 Г-9
Лайн, о-ва 64/65 И-23
Лайне, р. 37 Б-4
Лайошшиже 41 В-6
Лайтамак 98 В-8
Лайшау 58 Б-6, 60/61 Ж-8
Лайяи 59 В-1, 60/61 Г-12
Лака, вулк. 30/31 В-3
Ла-Каллъ 38/39 Г-2, 45 Е-2
Лакано 36 Г-3
Ла-Кароляна 44 В-4
Лакен 36 (А)
Лакинский 88/89 Б-5, 97 Б-1
Лаккадивские о-ва 52/53 З-10, 58 В-3, 64/65 Ж-10, 68/69 Д-3
Лакнау 56/57 Ж-14, 58 Б-4, 60/61 Е-4, 68/69 Г-4
Лакоанг 70 Г-7
Лаконский, зал. 48 В-3
Ла-Корунья 26/27 Г-3, 28 Г-4, 34/35 Д-4, 42/43 Б-2, 44 А-1
Лакочи, г. 47 В-4
Ла-Кросс 63 Б-4
Лак-Салы, к. 100/101 Г-7, 108/109 Б-11
Лаксе-фиорд, зал. 33 А-7
Лаксэльвен 30/31 А-12, 33 А-7
Лала, р. 96 А-2
Лалендорф 37 Б-6, 40 Б-1
Лалин 44 А-1
Ла-Литеа 34/35 Е-4, 42/43 (А), 44 Г-3
Лаляньхэ, р. 59 А-2
Лальман, форт 42/43 Г-5
Лальск 95 В-6, 96 А-2
Лама, оз. 106 Б-8, 110 В-5
Лама, р. 44 Б-1
Лама, р. 88/89 Е-2
Ла-Манш, прол. 26/27 В-3, 28 В-4, 32 Е-6, 34/35 В-5, 36 А-3, 49 Г-18
Ламбалль 36 Б-2
Ламбарен 51 Ж-5
Ламбо-Кангра, г. 56/57 Ж-14, 58 Б-4, 60/61 Е-4
Ламегу 44 Б-2
Ламитан 70 В-7
Ламия 28 Д-7, 38/39 Г-5, 42/43 В-8, 46 Д-6, 48 Б-3
Ламотт 36 В-5
Лампедуза, о. 28 Д-6, 38/39 Г-3, 42/43 В-6
Лампионе, о. 42/43 В-6
Ламское 88/89 Г-5, 91 Б-4
Лан 36 А-5
Лан, р. 37 В-4
Ланаи, о. 64/65 (Б)
Ланак-Ла, пер. 56/57 Е-13, 58 А-3, 60/61 Д-3
Ланао, оз. 70 В-7
Ланарк 32 Г-5
Лангадия 48 В-3
Ланганес, м. 26/27 Б-2, 30/31 Б-4
Лангачи 106 Б-8
Лангдон 63 (А)
Лангедок, ист. обл. 36 Д-5
Лангеланд, о. 26/27 (Б), 37 А-5
Ланген 37 Г-4
Лангенес 33 Б-5
Лангензальца 37 В-5
Ланг-Ёкуль, леди. 30/31 В-2
Ланго 26/27 (Б)
Ланголм 32 Г-5
Лангон 34/35 Д-5, 36 Г-3
Лангонь 36 Г-5
Лангр 34/35 Г-7, 36 В-6, 38/39 Б-2
Лангры 116 Б-5
Лангса 70 Г-2
Ландау, *Герм.* 36 Б-8, 37 Г-4
Ландау, *Герм.* 37 Г-6, 41 Б-3
Ландворово 40 А-7, 86 Г-4, 87 Б-2
Ландекк 37 Д-5, 41 В-2, 45 А-3
Ландер 63 Б-3
Ланди, о. 32 Е-4
Ландивизьо 36 Б-1
Ландн-Мухаммед-Амин 55 В-5
Ландсберг 37 Г-5, 41 В-2
Ландскрона 26/27 (Б)
Ландскхут 34/35 Г-8, 37 Г-6, 38/39 Б-3, 41 Б-3
Ланды, ландш. 34/35 Д-5, 36 Г-3
Ландытур, оз. 98 А-7
Ланелля 32 Е-4
Ланжак 36 Г-5
Ланже 36 В-4
Ланкави, о. 70 В-2
Ланкастер 32 Г-5
Ланкастер, прол. 62 Б-12, 74 (А) Б-10
Ланкашир, месторожд. 17 (А), 29 (Б) Б-3
Лансароте, о. 44 (А)
Лансинг 63 Б-5
Лансон 60/61 Ж-9
Ланстон 32 Е-4
Ланусеи 45 Д-2
Ланчин 92/93 В-3
Ланчхутя 103 В-4, 104 А-2
Лань, р. 87 В-3
Ланьон 36 Б-2
Ланьцзянкоу 116 Г-2
Ланьци 60/61 Е-11
Ланьчжоу 52/53 Е-13, 60/61 Г-8, 68/69 В-6, 72/73 Е-7
Лао 86 Б-4
Лао, р. 45 Д-5, 46 Д-2
Лаоаг 68/69 Д-8, 70 А-7
Лаогай 58 Б-6, 60/61 Ж-8
Ла-Олива 44 (А)
Лаон 34/35 Г-6, 36 Б-5
Лаос, пров. 58 В-6, 60/61 Ж-8, 70 А-4
Лаотешань, прол. 59 В-1, 72/73 Е-11
Лаохэшань 116 Д-2
Лаояо 60/61 Д-11, 68/69 В-7, 72/73 Ж-10
Ла-Пальма 44 Г-2
Ла-Пас, *Болив.* 17 Д-6, 20 Д-6, 49 Л-12, 64/65 К-32, 66 Е-7, 67 Е-7
Ла-Пас, *Мекс.* 62 Ж-9, 63 Г-2, 64/65 Е-27
Лаперуза, прол. 52/53 Д-17, 59 А-5, 72/73 Г-15, 80/81 Д-16, 112/113 Ж-9, 115 Е-4, 116 Г-5
Лапинка 107 В-3
Лапинлахти 83 Г-3
Лапино 83 В-7, 84 А-3
Лапландия, ист. обл. 33 Б-6
Ла-Плата 67 З-8
Ла-Плата, р. 49 Н-13, 66 З-8, 67 З-8
Ла-Побла-де-Лильет 36 Д-4, 44 А-6
Лапово 46 Б-5, 47 В-1
Лаппенранта 33 В-7, 83 Д-4, 85 А-3, 95 В-2
Лаппохья 86 Б-3
Лапсеки 38/39 (Б), 47 Д-4, 48 А-5
Лапсиста 46 Г-5, 48 А-2
Лаптево, *Великолук. обл.* 90 А-1
Лаптево, *Смол. обл.* 87 Б-6, 90 Б-3
Лаптево, *Тульск. обл.* 88/89 В-4
Лаптевых, море 52/53 Б-15, 74 (А) Б-24, 76/77 Б-14, 80/81 Б-14, 111 А-8, 112/113 Б-7
Лапуа 33 В-6
Ла-Пуэбла-де-дон-Фадрике 44 Г-4
Лашанта 97 Б-4
Лапы 40 Б-6, 87 В-1
Лар, *Герм.* 36 В-7, 37 Г-3
Лар, *Иран* 55 Г-3
Ларантука 70 Е-7
Л'арах, м. 42/43 (В)
Лараче 42/43 В-2, 44 Д-2
Ларвик 26/27 (Б), 30/31 Г-9, 33 Г-4, 34/35 Б-8
Ларган 32 Г-3
Ларедо 63 Г-4
Ла-Реформа 20 В-4
Ларжантьер 36 Г-6
Лари 104 В-4
Ларима 29 (Б) Г-6
Ларимна 48 Б-3
Ларино 45 Г-5, 46 Г-2
Ларионово 97 Б-4
Ларисса 38/39 Г-5, 42/43 В-8, 46 Д-6, 48 Б-3
Ларкана 55 Г-6, 58 Б-2
Ларн 30/31 Д-5, 32 Г-4, 34/35 В-4
Ларнака 38/39 Д-7, 42/43 Г-10, 54 В-3
Ла-Робла 44 А-3
Ла-Рода 34/35 Е-5, 44 В-4
Ла-Рока 44 В-2
Ла-Рош, *Фр.* 34/35 Г-5, 36 В-3
Ла-Рош, *Фр.* 36 В-7, 45 А-1
Ла-Рошель 28 Г-4, 34/35 Г-5, 36 В-3, 42/43 А-3
Ларцово 88/89 Д-4
Ларш, пер. 34/35 Д-7, 36 Г-7, 38/39 В-2, 45 Б-1
Ларьяк 106 В-7
Ла-Сагра, г. 44 Г-4
Ла-Сейн 36 Д-6
Ла-Серена 49 М-11, 64/65 Л-31, 67 Ж-6
Ласин 40 Б-4
Ласк 40 В-4
Ласковон 48 Б-2
Ласо, м. 68/69 Ж-8
Лас-Пальмас 44 (А)
Ласпе 37 В-4
Лас-Трес-Мариас, о-ва 62 Ж-10, 63 Г-3
Ла-Сьота 36 Д-6, 44 А-8
Латакия 38/39 Г-8, 42/43 В-11, 54 Б-4, 56/57 Д-5
Латвийская ССР 28 В-7, 30/31 Г-11, 34/35 Б-10, 76/77 Г-4, 85 В-1, 86 В-4, 87 А-3
Латимоджонг, г. 68/69 Ж-8, 70 Д-7, 71 Б-3
Латкая 91 В-4, 92/93 Б-10
Латорица, р. 92/93 В-2
Латпари, пер. 105 (Б)
Латур 58 В-3
Лау, о-ва 64/65 К-21
Лауда 37 Г-4
Лауенбург 37 Б-5
Лаукишкен (нов. назв. Сараиское) 86 Г-2
Ла-Унион 34/35 Е-5, 44 Г-5
Лаупхайм 37 Г-4, 41 Б-1
Лаура 85 В-2, 86 В-5
Лауряя 45 Г-5, 46 Г-2
Лаусин 42/43 (А)
Лаут 32 Д-6
Лаут, о. 70 Г-4
Лаут, о. 70 Д-6, 71 Б-2
Лаут, Малые, о-ва — см. Малые Лаут, о-ва
Лаутеракен 37 Г-3
Лафайет 63 Б-5
Лафайетт 63 В-4
Лафборо 32 Д-6
Ла-Фер 36 Б-5
Ла-Флеш 36 В-3
Ла-Фуэнте-де-Сан-Эстебан 44 Б-2
Лаха 114 Г-6
Лахана 47 Д-2, 48 А-3
Лаханг Дзонг 58 Б-5, 60/61 Е-6
Лахасусу — см. Тунцзян
Лахат 70 Д-3
Лахденпохья 83 Д-5, 95 В-3
Лахева 70 Г-2
Лахиджан 54 Б-7, 55 Б-3
Лахольм 26/27 (Б), 33 Г-4
Лахпат 55 Д-6, 58 Б-2
Лахта 83 Б-10
Лахти 28 Б-7, 30/31 В-12, 33 В-7, 34/35 А-11, 85 А-1
Лаца 48 В-2
Лацио, ист. обл. 45 Г-4
Лацкое 88/89 А-5
Лач 95 В-7
Лача, оз. 30/31 В-14, 84 (Б), 95 В-4
Ла-Чиза, пер. 45 Б-2
Лачин 104 В-4
Лачиново 91 В-3, 92/93 Б-9
Лачлан, р. 71 Д-5
Лаш 55 В-5
Лаша 87 В-1
Ла-Шатр 36 В-4
Лашио 56/57 З-17, 58 Б-5, 60/61 Ж-7, 68/69 Г-5
Лашкар 56/57 Ж-13, 58 Б-3, 60/61 Е-3, 68/69 Г-3
Лашма 88/89 В-6, 97 В-2, 99 А-1
Ла-Шо-де-Фон 36 В-7, 45 А-1
Лащув 40 В-6, 92/93 Б-2
Лаэ-Алас, р. 70 Г-2
Лая 98 В-4
Лая, р. 95 Б-8
Ле, р. 36 В-3
Леба 40 А-3
Лебак 70 В-7
Лебане 46 В-5, 47 Г-1
Лебанон 63 В-4
Лебедевка 99 В-4, 102 А-7
Лебедево, *Калин. обл.* 88/89 Д-1
Лебедево, *Молодечн. обл.* 87 Б-3
Лебедево, *Новосиб. обл.* 107 В-2
Лебеди 107 Б-3
Лебедин, *Киев. обл.* 92/93 В-6
Лебедин, *Сумск. обл.* 91 В-2, 92/93 Б-8
Лебединка 108/109 (Г)
Лебедь 110 Г-5
Лебединка 107 А-3
Лебедянь 88/89 Г-5, 91 Б-4
Ле-Блан 36 В-4
Лебно 40 А-3
Лебриха 44 Г-2
Ле Бурже 36 (Б)
Ле-Бюг 36 Г-4
Лебяжск 98 Б-2
Лебяжье, *Киров. обл.* 96 В-3
Лебяжье, *Курган. обл.* 98 Д-8, 100/101 А-6, 106 Г-4
Лебяжье, *Лен. обл.* 85 Б-3
Лебяжье, *Мурм. обл.* 83 Б-9
Лебяжье, *Павлодар. обл.* 100/101 Б-8, 106 Д-6
Лебяжье-Асаново 107 Б-2
Лебяжья, р. 107 Б-2
Левадня 38/39 Г-5, 46 Д-6, 48 Б-3
Леванггер 33 В-4
Леванто 45 Б-2
Левашево 85 А-4
Левашя, *Гомельск. обл.* 87 В-5, 90 В-2
Левашя, *Даг. АССР* 103 В-6, 104 А-4
Левая Россошь 91 В-4
Ле-Вердон 36 Г-3
Леверкузен 37 В-3
Левешко, р. 84 А-2
Леви 86 В-5
Левиди 48 В-3
Левита, о. 48 В-5
Левиха 98 Г-4
Левице 41 Б-6
Левки 87 В-4
Левкиные 48 Б-2
Левковка 94 А-2
Левково 88/89 Е-4
Левокумский 103 (А)
Левокумское 102 Г-6, 103 Б-5
Левски 47 Г-3
Лев Толстой, *Калуж. обл.* 88/89 В-4, 90 Б-5
Лев Толстой, *Рязан. обл.* 30/31 Д-14, 88/89 Г-5, 91 Б-4
Левые Ламки 2-е 91 Б-5
Легостаево 107 В-1
Ледвилл 63 В-3
Ледесма 44 Б-3
Ледяснит, *США* 63 Б-4
Ледяснит, *Ю.-Афр. Союз* 51 И-6
Ледо 56/57 Ж-17, 58 Б-5, 60/61 Е-7
Леер 37 Б-3
Лежа 88/89 А-6, 97 А-2
Лежа, р. 97 А-2
Лежгут 95 Б-7
Лежево, оз. 84 А-1
Лежнево 88/89 Б-6, 97 Б-2
Лейбниц 41 В-4, 46 А-2
Лейварден 30/31 Д-8, 34/35 В-7, 37 Б-2
Лейвертон 71 Г-3
Лейвонияки 33 В-7, 83 Д-3
Лейден 37 Б-2
Лейканггер 28 Б-5, 30/31 В-8, 33 В-3, 34/35 А-7
Лейквью 63 Б-1
Лейкленд 63 Г-5
Лейн Проментря, п-ов 32 Д-4
Лейп-ручей, р. 84 А-2
Лейпциг 28 В-6, 34/35 В-8, 37 В-6, 41 А-3
Лейр, р. 36 Г-3
Лейрия 34/35 Е-4, 44 В-1
Лейрфиорд 33 Б-5
Лейт 32 Г-5
Лейте, о. 70 Б-7
Лейткирх 37 Д-5, 41 В-2
Лейэ 55 В-7, 58 А-3
Лек, р. 37 В-2
Лекайце 86 Г-3, 87 Б-1
Лекенце 47 Б-3
Лекко 45 Б-2
Лекма 96 Б-3
Лекма, р. 96 В-5
Ле-Крезо 29 (Б) В-4, 34/35 Г-6, 36 В-6, 38/39 Б-1, 42/43 А-4
Лексингтон 63 В-5
Лекс-озеро, оз. 33 В-8, 83 Г-5
Лектур 36 Д-4
Лекшм-озеро, оз. 83 Д-9
Лелдамме 86 (Б)
Лелинглуан 70 Е-9
Лелинта 70 Д-9
Лелле 85 Б-1, 86 Б-4
Лельчицы 87 Г-4, 92/93 Б-5
Ле-Ман 28 Г-5, 34/35 Г-6, 36 Б-4
Лембалово 85 А-4
Лемвиг 26/27 (Б)
Ле-Мер, прол. 66 (А)
Лемешевка 87 В-5, 90 В-2, 92/93 А-6
Лемешкино 99 В-3, 102 А-6
Лемматси 86 В-5
Леминос, о. 38/39 Г-6, 47 Е-3, 48 Б-4, 54 Б-2
Лена, р. 52/53 В-15, 64/65 А-15, 74 (А) В-24, 80/81 В-14, 110 В-12, 111 В-8, 112/113 Г-6
Ленгер 82 Д-8, 100/101 Г-6, 108/109 В-10
Ленда Энд, м. 32 Е-4, 34/35 В-4
Леневея 36 Б-1
Ленин, *Пинск. обл.* 87 В-3, 92/93 А-4
Ленин, *Ростов. обл.* 94 Б-5
им. Ленина, кан. 103 В-5, 104 А-3, 105 Б-5
им. Ленина, кан. 104 В-5
Ленина, пик 56/57 Д-12, 68/69 В-3, 80/81 Е-9, 108/109 Д-12
Ленинабад 56/57 Г-11, 76/77 Д-8, 108/109 Г-10
Ленинакан 42/43 Б-12, 54 А-5, 56/57 Г-6, 76/77 Д-6, 104 Б-2, 105 В-4
Ленингорск 103 В-5, 104 А-3
Ленинград 26/27 В-7, 28 В-8, 30/31 Г-13, 34/35 Б-12, 74 (А) Г-33, 76/77 Г-5, 80/81 Г-5, 83 Е-5, 85 Б-4, 95 Г-3
Ленинградская 92/93 Г-10, 102 В-3, 103 А-2
Ленинградская область 83 Д-6, 86 Б-6, 95 Г-3
Ленин-Джол 100/101 Г-7, 108/109 Г-12
Ленинно, *Бобр. обл.* 87 В-3
Ленинно, *Могилев. обл.* 87 В-5, 90 Б-2
Ленинно, *Моск. обл.* 88/89 В-4
Ленинно, *Моск. обл.* 88/89 Ж-4
Ленногорск 56/57 Б-14, 72/73 В-3, 76/77 Г-10, 79 Г-10, 100/101 В-9, 106 Д-7
Ленинполь 100/101 Г-7, 108/100 В-11
Ленинск, *Андижан. обл.* 100/101 Г-7, 108/109 Г-12
Ленинск, *Сталингр. обл.* 102 Б-6
Ленинская Слобода 97 Б-4
Ленинский, *Иркут. обл.* 110 Д-10, 111 Г-5, 114 Б-4
Ленинский, *Тульск. обл.* 88/89 В-4
Ленинский, *Чкал. обл.* 98 Ж-4, 100/101 Б-4
Ленинск-Кузнецкий 56/57 В-15, 72/73 В-4, 76/77 Г-10, 106 Д-8, 107 В-4, 110 Е-5
Ленинское, *Киров. обл.* 96 Б-2, 97 А-5
Ленинское, *Хабар. край* 60/61 Б-14, 72/73 Г-13, 115 Е-2, 116 Г-3
Ленинское, *Юж.-Каз. обл.* 100/101 Г-6, 108/109 Г-10
Ленкорань 56/57 Д-7, 76/77 Е-6, 104 В-5, 105 Г-7
Ленне, р. 37 В-3
Ленсбуда 33 Г-4
Ленский бассейн, месторожд. 52/53 (А)
Ленское 90 Б-4
Ленстер, г. 32 Д-3
Лентехи 103 В-4, 104 А-2, 105 (Б)
Ленти 41 В-5, 46 А-3
Лентуа, оз. 83 В-4
Лентфёрден 26/27 (В)
Ленчица 40 Б-4
Ленчна 40 В-6, 92/93 Б-2
Леньяго 45 Б-3
Леоден 41 В-4, 45 А-5
Леово 47 Б-5, 92/93 Г-5
Леон, *Исп.* 34/35 Д-4, 42/43 Б-2, 44 А-3
Леон, *Мекс.* 63 Г-3
Леон, *Фр.* 36 Д-3
Леон, горы 44 А-2
Леон, ист. обл. 44 Б-3
Леонидион 48 В-3
Леоново, *Волог. обл.* 88/89 А-5
Леоново, *Смол. обл.* 90 Б-3
Леоново, *Смол. обл.* 90 Б-4
Леонтьево 85 Б-7, 88/89 А-4
Леонфельден 41 Б-4
Леопольда II, оз. 50 Ж-5, 51 Ж-5
Леопольдау 41 (Б)
Леопольд-Буллесс 49 Л-14, 67 Е-9
Леопольдвиль 17 Д-10, 49 К-20, 50 Ж-5, 51 Ж-5
Леопольдина 67 Е-8
Лепая 26/27 В-6, 28 В-7, 30/31 Г-11, 34/35 Б-10, 76/77 Г-4, 80/81 Г-4, 86 В-2
Лепель 30/31 Д-12, 34/35 В-11, 87 Б-4, 90 Б-1
Лепля, р. 98 А-5
Лепляво 92/93 В-6
Леппясюрья 83 Д-5
Лепсинск 100/101 В-9, 108/109 Б-16
Лепсы 56/57 В-13, 60/61 Б-3, 72/73 Г-2, 100/101 В-8, 108/109 А-15
Лепсы, р. 100/101 В-8, 108/109 Б-15
Лепшень 41 В-6, 46 А-4
Ле-Пюи 34/35 Г-6, 36 Г-5, 38/39 Б-1
Лервик 30/31 В-6, 32 А-6, 34/35 А-5
Ле Ренси 36 (Б)
Лерида 34/35 Д-6, 36 Е-4, 42/43 Б-4, 44 Б-6
Лерик 104 В-5
Лерма 44 Б-4
Лермонтовка 116 Г-3
Лермонтовский 107 В-3
Лерос 48 В-5
Лерос, о. 38/39 Г-6, 48 В-5
Леррах 36 В-7, 37 Д-3, 45 А-1
Лерте 37 Б-4
Ле-Сабль-д'Олонн 34/35 Г-5, 36 В-3, 42/43 А-3
Лесбос, о. 26/27 Д-6, 38/39 Г-6, 42/43 В-9, 47 Е-3, 48 Б-5, 54 Б-2
Лесё, о. 26/27 (Б), 33 Г-4
Лески, *Брянск. обл.* 90 В-4
Лески, *Киев. обл.* 92/93 В-7
Лескин, м. 106 А-7
Леско 40 Г-6, 41 Б-8, 92/93 В-2
Лесковац 38/39 В-5, 46 В-5, 47 Г-1
Лесна, р. 40 Б-6, 87 В-1
Лесная 82 Г-18, 115 Г-8
Лесники 86 (В)
Лесняца 40 В-3, 41 А-5
Лесное, *Калин. обл.* 88/89 А-3, 95 Г-4
Лесное, *Рязан. обл.* 88/89 В-6
Лесное, оз. 63 Б-4
Лесное Конобеево 97 В-2
Лесное Матюнино 99 Б-4
Лесной, *Лен. обл.* 85 (А)
Лесной, *Мурм. обл.* 30/31 Б-13, 83 Б-7, 95 Б-3
Лесной участок № 11 97 Б-4
Лесогорск 60/61 Б-16, 115 Е-4, 116 В-5
Лесозаводск 59 А-3, 60/61 Б-14, 72/73 Г-13, 76/77 Д-15, 115 Е-2, 116 Г-3
Лесозаводский, *Киров. обл.* 96 Б-3
Лесозаводский, *Мурм. обл.* 83 Б-6
Лесопильное 116 Г-3
Лесопункт № 11 84 А-2
Лесоучасток № 11 96 В-2, 97 Б-5
Леспар 36 Г-3
Лестер 30/31 Д-6, 32 Д-6, 34/35 В-5
Лесуново 97 В-3
Лесьна 87 В-2
Летбридж 63 Б-2
Летичев 92/93 В-4
Летка 95 Г-6, 96 Б-3
Летка, р. 96 Б-3
Летнее, оз. 84 А-1
Летница 47 Г-3
Летняя 1-я 84 А-2
Летняя 2-я 84 А-2
Летняя, р. 84 А-2
Летняя Золотица 83 В-8
Летняя Ставка 102 Г-5, 103 Б-4
Летово 88/89 В-5, 97 В-1
Летпадан 58 В-5
Летти-Харбор 112/113 В-28
Летя 92/93 Д-5
Летяжский 107 Б-5
Леуколя 83 Б-2
Леуши 98 В-7, 106 Г-4
Леушинский Туман, оз. 98 В-7
Лефкас 46 Д-5, 48 Б-2
Лефкас, о. 42/43 В-8, 46 Д-5, 48 Б-2
Лех 58 А-3, 60/61 Д-3
Лех, р. 37 Д-5, 41 Б-2
Лехлиу 47 В-4
Лехта 83 В-6, 84 А-1, 95 В-3
Лехта, р. 96 А-3
Лечче 38/39 В-4, 42/43 Б-7, 45 Г-7, 46 Г-4, 48 А-1
Ле-Шарите 36 В-5
Лешница 46 Б-4
Лешно 40 В-3, 41 А-5
Лешня 87 В-4, 90 В-1
Лешуконское 30/31 В-16, 95 В-6
Лёвенгер 33 В-6
Лёгстор 26/27 (Б)
Лё-Кеф 45 Е-2
Лё-Круазик 36 В-2
Лёрг 32 Б-4
Лё Трепор 32 Е-7, 36 А-4
Ли, р. 32 Е-2
Лианозово 88/89 Ж-5
Либава — см. Лепая
Либерал 63 В-3
Либерец 34/35 В-9, 40 В-2, 41 А-4
Либерия 49 И-18, 51 Е-3
Либкнехта 94 В-1
Либо 60/61 Е-9
Либрамон 37 Г-2
Либревиль 49 И-19, 51 Е-4
Либурн 36 Г-3
Либуш 41 (А)
Ливад 104 Б-3
Ливада 47 Б-2
Ливан 38/39 Д-8, 42/43 Г-11, 51 В-7, 56/57 Е-5
Ливана 83 А-4
Ливаны 86 В-5
Ливерпуль 28 В-4, 29 (Б) Б-3, 30/31 Д-6, 32 Д-5, 34/35 В-5, 49 Г-18
Ливерпуль, зал. 112/113 Б-27
Ливийская пустыня 26/27 Е-6, 50 Г-6, 52/53 Ж-5
Ливингстон 50 З-6, 51 З-6
Ливингстон, вдп. 50 Ж-5
Ливия, кол. 42/43 Д-7, 51 Г-5
Ливно 46 В-3
Ливны 91 Б-3
Ливорно 28 Г-6, 34/35 Д-8, 38/39 В-3 42/43 Б-6, 45 В-3

Ливри, *Греция* 48 В-2
Ливри, *Фр.* 36 (Б)
Лиг 46 Б-5
Лигинна 34/35 В-9, 40 В-3, 41 А-5
Лиговка 94 А-1
Лигурийское море 26/27 Г-4, 28 Г-5, 34/35 Д-7, 38/39 В-2, 42/43 Б-5, 45 В-2
Лигурнов 48 В-3
Лигурия, ист. обл. 45 Б-2
Лида 30/31 Д-12, 34/35 В-11, 40 Б-7, 86 Д-4, 87 В-2
Лиденбург 20 Е-11
Лидже 54 Б-5
Лидзбарк 40 Б-4
Лидиняге 33 (Г)
Лидовяны 86 Г-3
Лидориквон 48 Б-3
Лядс 28 В-4, 30/31 Д-6, 32 Д-6, 34/35 В-5
Лидчёпинг 26/27 (Б), 33 Г-4
Лиелупе, р. 86 В-3
Лиерр 37 В-2
Лиешти 47 В-4, 92/93 Д-4
Лиэжа 83 Г-7
Лизард, м. 32 Ж-4, 34/35 Г-4
Лизобёрн 32 Г-3
Лизинг 41 (Б)
Лизяновка 91 В-4
Лизье 32 Ж-7, 36 Б-4
Лийва-ям 86 (А)
Ликата 45 Е-4
Ликино-Дулево 88/89 В-5
Ликма 58 Б-4, 60/61 Ж-4
Ликоза, м. 45 Г-5, 46 Г-2
Лилягумэ 85 Б-7
Лилиенфельд 41 Б-4
Лиллехаммер 33 В-4
Лиль 28 В-5, 29 (А) Б-4, 34/35 В-6, 36 А-5
Лим, р. 46 В-4
Лима 64/65 К-31, 66 Е-6, 67 Е-6
Лиман, *Астрах. обл.* 102 Г-7, 103 Б-6
Лиман, *Ворошиловгр. обл.* 94 А-3
Лиман, *Греция* 47 Д-3, 48 А-4
Лиман, *Харьк. обл.* 91 Г-3
Лиманова 40 Г-5, 41 Б-7
Лиманский 102 В-6
Лимар 70 Е-8
Лимасол 38/39 Д-7, 54 В-3
Лимбажи 86 В-4
Лимбаханг 70 Д-3
Лимбант 70 Г-6
Лимбург 29 (Б) В-4, 37 В-4
Лимей 36 (Б)
Лимерик 30/31 Д-3, 32 Д-2, 34/35 В-4
Лимиика 83 В-2
Лимни 48 Б-3
Лимни Вегоритис, оз. 46 Г-5
Лимож 28 Г-5, 34/35 Г-6, 36 Г-4, 42/43 А-4
Лимпопо, р. 50 И-6, 51 И-7
Лимузен, пл. 36 Г-4
Лим-фиорд, прол. 26/27 (Б)
Линарес, *Исп.* 34/35 Е-5, 42/43 В-3, 44 В-4
Линарес, *Мекс.* 63 Г-4
Линахамари 83 А-5
Линга, арх. 68/69 Ж-6, 70 Д-3
Линга, о. 70 Д-3
Лингайен 70 А-7
Лингбю 33 (А)
Линге 55 Г-3, 56/57 Ж-8
Лингем 37 В-3
Линда 97 Б-4
Линдау 37 Д-4, 41 В-1
Линдеры 83 Г-5
Линдозеро 84 Б-2
Линд-озеро, оз. 84 Б-2
Линдозу 44 Б-1
Линдос 48 В-6
Линдси, о. 49 П-19
Линдя, р. 80/81 В-14, 110 В-12, 111 Б-7, 112/113 В-5
Линевка 98 Ж-2, 100/101 Б-3
Линкольн, *Великобр.* 32 Д-6
Линкольн, *США* 63 Б-4
Линкольн, о. 60/61 (Г)
Линкуна 86 В-3
Линлитго 32 Г-5
Линн 63 Б-6
Линнамяэ 86 Б-3
Линоса, о. 38/39 Г-3, 42/43 В-6, 45 Ж-4
Линц, *Австрия* 28 Г-6, 34/35 Г-8, 37 Г-7, 38/39 Б-3, 41 Б-4, 42/43 А-6
Линц, *Австрия* 34/35 Г-8, 38/39 Б-3, 41 В-3
Линчберг 63 В-6
Линчёпинг 28 В-6, 30/31 Г-10, 33 Г-5, 34/35 Б-9
Линьдун 60/61 В-11
Линьдянь 60/61 В-12, 114 Г-6
Линьжу 60/61 Д-10
Линькоу 59 А-3, 60/61 Б-14, 72/73 Г-13, 116 Г-2
Линьси 60/61 В-11
Линьу 60/61 Е-10
Линьфын 60/61 Г-10
Линьхай 60/61 Е-12, 68/69 Г-8
Линьхэ 60/61 В-9, 72/73 Д-8
Линьцзян 59 Б-2, 60/61 В-13, 72/73 Д-12
Линьцин 60/61 Г-11, 72/73 Е-10
Линьчуань 60/61 Е-11
Линьчэн 60/61 Д-11, 72/73 Ж-10
Линозно 87 Б-5, 90 Б-2
Лион 26/27 Г-4, 28 Г-5, 34/35 Г-6, 36 Г-6, 38/39 Б-1, 42/43 А-4
Лионский зал. 34/35 Д-6, 36 Д-5, 38/39 В-1, 42/43 В-4, 44 А-7
Липари, о. 45 Д-5, 46 Д-2
Липарские о-ва 38/39 Г-3, 42/43 В-6, 45 Д-5, 46 Д-2
Липень 87 В-4
Липец 90 А-2
Липецк 20 Б-11, 79 Г-5, 88/89 Г-5, 91 В-4
Липецкое 92/93 Г-5
Липин Бор 83 Д-8, 95 В-4
Липицы 88/89 Г-4, 91 Б-3
Липка 40 Б-3
Липканы 34/35 Г-11, 38/39 Б-6, 47 А-4, 92/93 В-4
Липлян 46 В-5
Липная Горка 85 Б-5
Липницкие 86 Г-4, 87 Б-2
Липно 40 Б-4
Липова 41 В-7, 47 Б-1
Липовая Долина 91 В-1, 92/93 Б-7
Липовец 92/93 В-5
Липовик 85 Б-4
Липовка, *Арханг. обл.* 95 В-5
Липовка, *Воронеж. обл.* 91 В-5
Липовка, *Сарат. обл.* 99 Б-4
Липовка, *Сарат. обл.* 99 Б-5
Липовцы 88/89 Б-2, 90 А-3
Липола 85 А-4
Липпе 37 Б-4
Липпе, р. 37 В-3
Липпштадт 37 В-4
Липск, *Баранов. обл.* 87 В-2
Липск, *Польша* 40 Б-6, 87 В-1
Липско 40 В-5
Липухина 96 Б-5
Липушки 86 В-5
Липцы 91 В-3, 92/93 Б-9
Лиря, р. 45 Г-4
Лирия 44 В-5
Лис, р. 36 А-5
Лиса, г. 41 А-4
Лисберн, м. 112/113 В-19
Лисино 87 Б-4
Лисино-Корпус 85 Б-4
Лисис-тба, оз. 104 (Б)
Лисицы 88/89 Б-4, 90 А-5
Лисичанск 38/39 Б-6, 92/93 В-10, 94 Б-3
Лиски 76/77 Г-5, 91 В-4, 92/93 Б-10, 102 А-3
Лисмор 71 Г-6
Лиссабон 20 В-9, 26/27 Д-3, 28 Д-4, 34/35 Е-4, 42/43 В-2, 44 В-1, 49 Е-18
Листаль 36 В-7, 45 А-1
Листвяничный 60/61 А-10, 72/73 В-9, 110 Е-10, 114 В-4
Листвянка 110 Е-8, 114 В-2
Листопадовка 91 В-5
Листоуэл 32 Д-2
Лисхимстрой 94 Б-3
Лисья Губа 84 Б-2
Лисянского, о. 64/65 Е-21
Лисянь 60/61 Е-10
Лит 56/57 З-6
Литвиновичи 87 Б-5, 90 Б-2
Литвиновка 94 Б-5, 102 Б-4
Литвиново 107 Б-3
Литвинцево, *Калин. обл.* 88/89 Д-2
Литвинцево, *Хабар. край* 116 В-4
Литгоу 71 Д-6
Литиж 90 В-4, 91 Б-2, 92/93 А-8
Литин 92/93 В-5
Литня 41 В-4, 45 А-5, 46 А-2
Литке, зал. 95 (Б)
Литке, м. 116 Б-5
Литке, о. 95 Б-10
Литке, прол. 112/113 Д-13, 115 Г-8
Литл-Кайман, о. 63 Д-5
Литл-Рок 63 В-4
Литовка 60/61 Б-15, 72/73 Г-14, 115 Е-3, 116 В-3
Литовская ССР 28 В-7, 30/31 Г-11, 34/35 Б-10, 76/77 Г-4, 87 Б-2
Литомержице 37 В-7, 41 А-4
Литохлеби 41 (А)
Литохорон 46 Г-6, 48 А-3
Литторина 38/39 В-3, 45 Г-4
Лиукюла 86 Б-4
Лиусвара 83 Г-6
Лифу, о. 71 Г-7
Лиффорд 32 Г-3
Лих 37 В-4
Лихая, р. 94 Б-5
Лиховка 92/93 В-7
Лиховской 92/93 В-11, 94 Б-5, 102 Б-4
Лихославль 30/31 Г-14, 88/89 Б-3, 90 А-4
Лихтенберг 37 (Б)
Лихтенберг 37 (Б)
Лихтенфельс 37 В-5
Лихтенштейн, князж. 28 Г-5, 34/35 Г-7, 37 Д-4, 41 В-1, 42/43 А-5, 45 А-2
Лиху, рифы 71 В-6
Лихуа 60/61 Е-8
Лихула 86 Б-3
Лица 47 Г-3
Лицбарк 40 А-5, 86 Г-2
Лицзян 60/61 Г-11, 72/73 Е-10
Лицзян 58 Б-6, 60/61 Е-8
Лишк 104 В-4
Лишпе 29 (Б) В-5, 41 В-5
Лишуй 60/61 Е-11
Лишучжэнь 59 А-3, 60/61 Б-14, 116 Г-2
Ляэлцяэмс 86 В-3
Ло, р. 34/35 Д-6, 36 Г-4, 42/43 Б-4
Лоанга, р. 50 З-7
Лобань, р. 96 В-4
Лобау 37 В-7, 40 В-2, 41 А-4
Лобва 95 Г-9, 98 В-5
Лобва, р. 98 В-4
Лобез 40 Б-2
Лобей 60/61 Б-14, 76/77 Д-15, 116 Г-2
Лобито 51 З-5
Лоб-нор, оз. 52/53 Д-12, 56/57 Г-16, 60/61 В-6, 68/69 Б-5, 72/73 Д-5
Лобня 88/89 В-4
Лобское 84 В-3
Ловать, р. 30/31 Г-13, 34/35 Б-12, 85 В-4, 88/89 (Б), 90 А-2, 95 Г-3
Ловер-Пост 74 (А) Г-13
Ловеч 47 Г-3
Ловинац 46 Б-2
Ловиса 30/31 В-12, 33 В-7, 34/35 А-11, 85 А-2
Лович 40 Б-4
Ловля 96 Б-3
Ловно 90 А-2
Ловозеро 83 А-7, 95 Б-4
Лов-озеро, оз. 30/31 Б-14, 83 Б-7, 95 Б-4
Ловрин 47 В-1
Ловцы 88/89 В-5
Логан 63 Б-2
Логан, г. 62 В-6, 74 (А) В-15, 112/113 Г-24
Логачево 87 Б-6, 90 Б-3
Логен, р. 30/31 В-8, 33 В-3, 34/35 А-7
Логи 85 Б-3, 86 Б-6
Логишин 87 В-2, 92/93 А-3
Логмо-Ручей 83 (А)
Логовое 91 В-3, 92/93 Б-9
Логовский 102 Б-5
Логовской 107 Б-4
Логойск 87 Б-3
Логоне, р. 50 Д-5, 51 Е-5
Логронью 34/35 Д-5, 36 Д-2, 42/43 Б-3, 44 А-4
Логросан 44 В-3
Лоде 85 В-1, 86 В-4
Лодев 36 Д-5
Лодейное Поле 30/31 В-13, 83 Д-6, 84 (Б), 85 А-5, 95 В-3
Лодзь 26/27 В-5, 28 В-6, 34/35 В-9, 40 В-4, 41 А-6
Лодя 45 Б-2
Лодин 60/61 Ж-10
Лоев 87 Г-5, 90 Г-2, 92/93 Б-6
Ложкино 107 Д-3
Ложный, м. 71 Б-4
Лоза, р. 96 В-5
Лозанна 28 Г-5, 34/35 Г-7, 36 В-7, 38/39 Б-2, 42/43 А-5, 45 А-1
Лозен 47 Г-2
Лозер, г. 36 Г-5
Лозница 46 Б-4
Лозно-Александровка 91 Г-4, 92/93 В-10
Лозное 102 Б-6
Лозной 102 Б-5
Лозовая, *Павлодар. обл.* 100/101 Б-8
Лозовая, *Харьк. обл.* 38/39 Б-8, 92/93 В-9, 94 Б-1
Лозовая, р. 94 А-5
Лозовенька 94 А-1
Лозовик 46 Б-5
Лозым 95 В-7
Лозьва, р. 95 Г-9, 98 В-5, 106 В-3
Лойки 87 В-1
Лойма 30/31 В-11, 33 В-6, 34/35 А-10
Лоймола 83 Д-5
Лойно 96 Б-5, 98 В-1
Лока 116 В-1
Локап 70 Г-2
Локарно 37 Д-4, 42/43 А-5, 45 А-2
Лок-Батан 104 Б-5
Локка 83 Б-3
Лок-Нин 70 Б-4
Локня 30/31 Г-13, 34/35 Б-12, 85 В-4, 90 А-2
Локоджа 50 Е-4, 51 Е-4
Локосово 106 В-5
Локоть, *Алт. край* 100/101 Б-9, 106 Д-7
Локоть, *Брянск. обл.* 90 В-4, 91 Б-2
Локса 85 Б-1, 86 Б-4
Локчим, р. 95 В-7, 96 А-4, 98 Б-1
Лолог, р. 96 Б-6
Лолода 70 Г-8
Лом, *Болг.* 34/35 Д-10, 38/39 В-5, 46 В-6, 47 Г-2
Лом, *Горьк. обл.* 97 В-3
Лом, *Норв.* 33 В-3
Лом, *Яросл. обл.* 88/89 Б-5
Ломами, р. 50 Ж-6, 51 Ж-6
Ломачевка 107 А-4
Ломбардия, ист. обл. 41 Г-1, 45 Б-2
Ломбардская низм. 34/35 Г-8
Ломблем, о. 70 Е-7, 71 Б-3
Ломбок, о. 52/53 К-14, 68/69 Ж-7, 70 Е-6, 71 Б-2
Ломбок, прол. 70 Е-6
Ломе 51 Е-4
Ломжа 34/35 В-10, 40 Б-6
Ломница, р. 92/93 В-3
Ломовитка 96 А-1
Ломовка, *Пенз. обл.* 96 Д-1, 97 Г-4, 99 Б-3
Ломовка, *Псков. обл.* 85 В-4
Ломовка, *Тульск. обл.* 88/89 Г-5, 91 Б-4
Ломовое 88/89 Г-5, 91 Б-4
Ломоносово, ст. 87 Б-6, 88/89 В-2, 90 Б-3
Лонг 40 Б-4
Лонга, прол. 76/77 Б-19, 80/81 Б-19, 112/113 Б-16, 115 Б-12
Лонгайленд 62 (Б)
Лонг-Айленд, о. 63 Г-6
Лонг-Бич 63 В-2
Лонг-Вай 70 Г-6
Лонган 36 Б-6, 37 Г-2
Лонгвью 63 В-4
Лонгдон, голец 72/73 Б-10, 80/81 Г-13, 112/113 Д-4, 114 Б-5
Лонг-Ирам 70 Д-6
Лонгиаван 70 Г-5
Лонгос, п-ов 47 Д-2, 48 А-3
Лонгтаун 32 Г-5
Лонгфорд 30/31 Д-5, 32 Д-3, 34/35 В-4
Лонгюйон 36 Б-6, 37 Г-2
Лондоко 60/61 Б-14, 116 В-2
Лондон, *Великобр.* 20 Б-9, 26/27 В-3, 28 В-4, 32 Е-6, 34/35 В-5
Лондон, *Канада* 63 Б-5
Лондондерри, о. 66 (А)
Лондондерри 28 В-4, 30/31 Г-5, 32 Г-3, 34/35 Б-4
Лондондерри, м. 71 В-3
Лон-лё-Сонье 36 В-6
Лонсестон 71 Е-5
Лопазна 87 В-6, 90 В-3
Лопань, р. 91 В-3
Лопасня 88/89 В-4
Лопасня, р. 88/89 В-4
Лопатин, *Даг. АССР* 103 В-6, 104 А-4, 105 Б-6
Лопатин, *Львовск. обл.* 92/93 Б-3
Лопатино, *Пенз. обл.* 99 Б-3, 100/101 Б-2
Лопатино, *Рязан. обл.* 88/89 Г-5, 91 Б-4
Лопатка 72/73 В-18, 112/113 Е-12, 115 Д-7
Лопатка, м. 52/53 Г-18, 72/73 В-18, 80/81 Г-17, 112/113 Е-12, 115 Д-7
Лопатки, *Брянск. обл.* 87 В-6, 90 В-3
Лопатки, *Курган. обл.* 98 Д-8, 100/101 Б-6
Лопатова 90 А-1
Лоп-Бури 70 Б-3
Лопес, м. 50 Ж-4
Лопяно 87 Б-6, 90 Б-3
Лоппское море 33 А-6
Лоптюга 95 В-6
Лспушно 40 В-5
Лопушь 90 В-4, 91 Б-2
Лопшеньга 83 В-8, 95 В-4
Лопыдино 95 В-7, 96 А-5
Лопь-Ю, р. 96 А-3
Лопь-Ю, р. 96 А-4
Лопья, р. 96 А-6
Лора 71 В-5
Лора, р. 55 В-6
Лора-дель-Рио 44 Г-3
Лорд-Хау, о. 64/65 М-18, 71 Д-6
Лоренскерк 32 В-5
Лоренцо-Маркес 50 И-7, 51 И-7
Лорето 70 Б-8
Лориан 28 Г-4, 34/35 Г-5, 36 В-2
Лорка 34/35 Е-5, 42/43 В-3, 44 Г-5
Лос 33 В-5
Лос-Агильонес, м. 34/35 Д-4, 44 А-2
Лос-Анжелос 17 В-4, 62 Е-9, 63 В-2, 64/65 Д-27
Лос Барьос 42/43 (А)
Лосев 103 Б-3
Лосево, *Великолук. обл.* 90 А-2
Лосево, *Воронеж. обл.* 91 В-5, 92/93 Б-11, 102 А-4
Лосемаве 70 В-2
Лосер, пулк. 68/69 Е-5, 70 Г-2
Лосиная Гора 84 Б-1
Лосиновка 92/93 Б-6
Лосяное 90 Б-4
Лосиха 107 Г-2
Лосище 40 Б-6
Лос-Кондорес, месторожд. 20 Е-6
Лоскутовка 94 Б-3
Лос-Льянос 44 (А)
Лос-Мартирес, о-ва 68/69 Е-10
Лос-Матадерос 44 (В)
Лос-Парапорес 44 (В)
Лостофт 32 Д-7
Лос-Хардинес, о. 64/65 Е-18, 68/69 Г-11
Лосьмино, ст. 90 Б-4
Лотаки 87 В-5, 90 В-2
Лотарингия, ист. обл. 36 Б-6, 37 Г-2
Лотон 63 В-4
Лотошино 88/89 Б-3, 90 А-4
Лотта, р. 33 Б-7, 83 А-4
Лоуер Пост 62 Г-8
Лоузан 44 Б-1
Лоумы 37 В-6, 41 А-3
Лоухи 30/31 Б-13, 33 Б-8, 83 Б-6, 95 Б-3
Лофотенские о-ва 26/27 Б-5, 28 Б-6, 30/31 Б-9, 33 Б-4, 76/77 В-3, 80/81 В-3
Лофтос 32 Г-6
Лоха 44 Г-3
Лохалайя 32 В-4
Лохбуй 32 В-4
Лохвица 92/93 Б-7
Лохгилфед 30/31 Г-5, 32 В-4, 34/35 Б-4
Лохи, оз. 32 В-4
Лохиннвер 32 Б-4
Лохков 41 (А)
Лохув 40 Б-5
Лохусу 85 Б-2, 86 Б-5
Лохья 30/31 В-11, 33 В-6, 34/35 А-10, 86 А-4
Лохэ, р. 60/61 Г-9, 72/73 Е-8
Лош 36 В-4
Лошань 58 Б-6, 60/61 Е-8
Лошница 87 Б-4
Лоялти, о-ва 71 Г-7
Лоян 60/61 Д-10, 72/73 Ж-9
Луалаба, р. 50 З-6, 51 З-6
Луанг-Прабанг 58 В-6, 60/61 З-8
Луанда 49 К-20, 50 Ж-5, 51 Ж-5
Луань 60/61 Г-10, 72/73 Е-9
Луаньпин 60/61 В-11
Луаньхэ, р. 72/73 Д-10
Луапула, р. 50 З-6, 51 З-6
Луар, р. 36 В-3
Луара, р. 26/27 Г-4, 28 Г-4, 34/35 Г-5, 36 В-4, 38/39 Б-1, 42/43 А-4
Луарка 44 А-2
Лубана 85 В-2, 86 В-5
Лубана, оз. 85 В-2, 86 В-5
Лубанго 51 З-5
Лубань 40 В-2, 41 А-4
Лубенский 100/101 В-3
Лубны 38/39 Б-7, 92/93 В-7
Лубо-Салма 83 Г-5
Лубуклянгау 70 Д-3
Лубчице 40 В-3
Лубэй 60/61 В-12
Лубянка 40 Б-3
Лубяны 96 В-4
Лувен 36 А-6, 37 В-2
Лувента 83 Б-6
Лувук 70 Д-7
Луг 90 А-1
Луга 30/31 Г-12, 34/35 Б-11, 84 (Б), 85 Б-3, 95 Г-2
Луга, р. 30/31 Г-12, 33 Г-7, 34/35 Б-11, 84 (Б), 85 Б-3, 86 Б-6, 95 Г-2
Лугано 37 Д-4, 45 А-2
Луганское 94 В-3
Луганъ, р. 92/93 В-10, 94 Б-3
Луггура, пер. 72/73 Ж-5
Луги 88/89 Б-2, 90 А-3
Лугинино 88/89 Б-3, 90 А-4
Луганы 92/93 Б-5
Луго 34/35 Д-4, 42/43 Б-2, 44 А-2
Луговаста 85 В-4
Луговая, *Моск. обл.* 88/89 Е-5
Луговая, *Сверд. обл.* 98 Г-7
Луговая Пролейка 102 Б-6
Луговец 87 В-6, 90 В-3
Луговое 99 В-4, 102 А-7
Луговой 60/61 В-2, 100/101 Г-7, 108/109 В-12
Луговское 107 Д-3
Лугож 34/35 Г-10, 38/39 Б-5, 41 Г-7, 47 В-1
Лудеак 36 Б-2
Луден 36 В-4
Лудза 86 В-5
Лудиана 56/57 Е-13, 58 А-3, 60/61 Д-3
Лудница 87 В-5
Лудони 85 Б-3
Лудяна, р. 96 В-3
Лужа 85 Б-4
Лужа, р. 88/89 В-4, 90 Б-4
Лужки, *Брянск. обл.* 87 В-6, 90 В-3
Лужки, *Полоцк. обл.* 86 Г-5, 87 В-3
Лужки, *Смол. обл.* 87 Б-5, 90 Б-2
Лужма 83 Г-5
Лужмоварака 84 А-1
Лужно 85 В-5, 88/89 Б-2, 90 А-3
Луза, *Арханг. обл.* 83 Г-8
Луза, *Киров. обл.* 95 В-6, 96 А-2
Луза, р. 95 В-6, 96 А-2
Лунджи, о. 95 (А)
Лунзнады, арх. 64/65 К-18, 68/69 З-11, 71 В-6
Лунзнана, шт. 63 В-4
Луисвилл 62 Е-12, 63 В-5
Лука 42/43 (В)
Лукания, ист. обл. 45 Г-6, 46 Г-2
Лукачек 72/73 В-13, 112/113 Е-7, 114 В-8, 115 Д-2, 116 Б-3
Лукашевка 91 В-2
Луки, *Баранов. обл.* 87 В-3
Луки, *Гомельск. обл.* 87 В-4, 90 В-1
Лукяно 88/89 Ж-5
Лукка 45 В-3
Луккенвальде 37 Б-6, 40 Б-1
Луковят 47 Г-3
Луковка 98 В-4
Луковняково 88/89 Б-3, 90 А-4
Лукома 85 В-4
Лукомль 87 Б-4, 90 Б-1
Лукошкино 107 Б-3
Лукоянов 97 В-4, 99 А-3
Лукув 40 В-6, 92/93 Б-2
Лукьяново 88/89 Д-2
Лулео 26/27 Б-6, 28 Б-7, 30/31 Б-11, 33 Б-6
Лулня 60/61 Е-8
Лумбовка 83 Б-10, 95 Б-5
Лумбушозеро 84 В-2
Лумдянг 56/57 Ж-16, 58 Б-5, 60/61 Е-6
Лумпово 96 В-5
Лумпун, р. 96 В-4
Лумяки 85 А-2
Лунг сомон 60/61 Б-9, 114 Г-3
Лунгуиху, оз. 72/73 З-10
Лунда, месторожд. 20 Д-11
Лунда, плато 50 Ж-6
Лундонга, р. 97 А-4
Лунинк 87 В-3, 92/93 А-4
Лунинец 87 В-3, 92/93 А-4
Лунинно 97 Г-4, 99 Б-3
Лункулан-сарн, о. 85 А-4
Лунлин 60/61 Ж-7
Лунна 40 Б-7, 87 В-2
Лунинань 60/61 Ж-10
Луноваям 115 В-8
Лунси 60/61 Г-8
Лунцзинцунь 59 Б-2, 60/61 В-13, 116 Д-2
Лунчан 60/61 Е-9
Лунчжоу 60/61 Ж-9
Лунчжэнь 60/61 Б-13, 114 Г-7
Лунцзэн 60/61 Е-9
Лунянь 60/61 Е-11
Луп, м. 32 Д-2
Лупени 47 В-2
Лупья, р. 96 А-5
Лупья, р. 96 Б-5
Лупяска 47 (А)
Лурд 36 Д-3, 44 А-5
Лурёй, о. 33 Б-4
Лусака 50 З-6, 51 З-6
Лусена, *Исп.* 34/35 Е-5, 44 Г-3
Лусена, *Филиппины* 70 Б-7
Лусипари, о-ва 70 Е-8
Лусон, о. 52/53 З-15, 64/65 Ж-15, 68/69 Д-8, 70 А-7
Луссин, о. 46 Б-2
Луссинпикколо 46 Б-2
Лустер 33 В-3
Лусуа 33 Б-7, 83 Б-3
Лусянь 60/61 Е-9
Лутосня, р. 88/89 Е-4
Лутра 48 В-2
Лутракион 48 В-3
Лутто 83 А-5
Лутутино 94 В-4
Лутутув 40 В-4
Лууня, м. 71 Д-2
Луфын 60/61 Ж-11
Лух 97 Б-3
Лух, р. 88/89 Б-7, 97 Б-3
Лухайя 56/57 И-6
Луховицы 88/89 В-5
Луцзян, р. 60/61 Ж-9
Луцк 28 В-7, 34/35 В-11, 76/77 Г-4, 92/93 Б-3
Лучаны 40 А-5, 86 Г-2
Лучек 104 Б-4
Лученец 34/35 Г-9, 38/39 Б-4, 41 Б-6
Лученя 87 Г-4, 92/93 Б-5
Лучжоу 60/61 Д-11
Лучин 87 В-5, 90 В-2
Лучинец 92/93 В-4
Лучки 85 Б-5
Лучшево 107 Г-4
Луши 60/61 Д-10

Лушне 46 Г-4, 48 А-1
Лхасса 52/53 Ж-12, 56/57 Ж-16, 58 Б-5, 60/61 Е-6, 68/69 Г-5, 72/73 З-5
Лыглан 104 В-4
Лыеграде 86 В-5
Лынтупы 86 Г-5, 87 Б-3
Лыс 107 Г-5
Лысая Гора 92/93 В-6
Лысица, г. 34/35 В-10
Лысково 96 В-1, 97 Б-4
Лысогорка 94 В-4
Лысогорская 103 Б-4
Лысые Горы 99 В-3
Лысьва 76/77 Г-7, 98 В-3
Лысьва, р. 96 Б-6
Лысянка 92/93 В-6
Лыткарино 88/89 Ж-5
Лыхны 103 В-3, 104 А-1
Лычково 85 В-5, 88/89 Б-2, 95 Г-3
Лыэпна 85 В-2, 86 В-5
Льва, р. 92/93 Б-4
Львов 26/27 Г-6, 28 Г-7, 34/35 Г-10, 38/39 Б-5, 76/77 Д-4, 80/81 Д-4, 92/93 В-3
Львов Двор 85 Б-6
Львовская область 92/93 Б-3
Львовский 103 В-6, 104 А-4
Львувек 40 Б-3
Льгов 76/77 Г 5 90 Г-4, 91 В-2, 92/93 Б-8
Льгово, *Костром. обл.* 97 Б-3
Льгово, *Орл. обл.* 90 В-4, 91 Б-2
Льготный, м. 116 А-4
Льеж 34/35 В-7, 36 А-6, 37 В-2
Льерена 44 В-2
Льжа, р. 85 В-3, 86 В-6
Льюис 32 Е-7, 36 А-4
Льюис, о. 30/31 Г-5, 32 Б-3, 34/35 Б-4
Льюис, р. 112/113 Г-25
Льюльяйльяко, вулк. 66 Ж-7
Льютон 32 Е-6
Льяворси 36 Д-4, 44 А-6
Льянес 34/35 Д-5, 44 А-3
Льяносы. ландш. 66 Г-6
Лэйян 60/61 Е-10
Лэтипэа 86 Б-5
Лэхмья 86 (А)
Лэхой 60/61 (Г)
Лэхтса 85 Б-1, 86 Б-4
Лэцин 60/61 Е-12
Лэясциэмс 85 В-2, 86 В-5
Люань 60/61 Д-11, 72/73 Ж-10
Любава 40 Б-4
Любавичи 87 Б-5, 90 Б-2
Любань, *Бобр. обл.* 87 В-4
Любань, *Лен. обл.* 85 Б-4, 95 Г-3
Любар 92/93 В-4
Любарс 37 (Б)
Любартув 40 В-6, 92/93 Б-2
Любачув 40 В-6, 92/93 Б-2
Любашевка 92/93 Г-6
Люббен 37 В-6, 40 В-1, 41 А-3
Люббенау 37 В-6, 40 В-1
Любегощи 85 Б-7, 88/89 А-4
Любек 28 В-6, 30/31 Д-9, 33 Д-4, 34/35 В-8, 37 Б-5, 76/77 Г-3
Любень, *Польша* 40 Б-4
Любень, *Польша* 40 В-4
Люберцы 30/31 Г-14, 88/89 В-4
Любеч 87 Г-5, 90 Г-2, 92/93 Б-6
Любешов 87 Г-2, 92/93 Б-3
Любим 88/89 А-6, 97 А-2
Любимая 94 В-4
Любимец 47 Д-4
Любимовка 90 Г-4, 91 В-2, 92/93 Б-8
Любин 40 В-3, 41 А-5
Любине 46 В-4
Люблин 28 В-7, 34/35 В-10, 40 В-6, 92/93 Б-2
Люблинец 40 В-4, 41 А-6
Люблино 88/89 В-4
Любляна 28 Г-6, 34/35 Г-8, 38/39 Б-3, 45 А-5, 46 А-2
Любница 85 В-5, 88/89 Б-2
Любовия 46 Б-4
Любомль 40 В-7, 92/93 Б-3
Любоничи 87 В-4
Люботин, *Харьк. обл.* 38/39 Б-8, 91 Г-2, 92/93 В-8
Люботин, *Чехосл.* 40 Г-5, 41 Б-7
Люботин, г. 29 (Б) В-6
Любохна 90 В-4, 91 Б-2
Любунь 90 Б-3
Любушки 46 В-3
Любча 87 В-3
Любытино 85 Б-5, 88/89 А-2
Люги 116 Б-5
Луговичи 85 А-5
Людвиг, кан. 37 Г-5, 41 Б-2
Людвигсбург 37 Г-4
Людвигсгафен 34/35 Г-7, 37 Г-4
Людвика 33 В-5
Людериц 20 Е-10, 49 М-20, 51 И-5
Людиново 90 В-4, 91 Б-2
Люйсычан 59 Г-1
Люккау 37 В-6, 40 В-1, 41 А-3
Люкселе 33 В-5
Люксембург 26/27 Г-4, 28 Г-5, 34/35 Г-7, 36 Б-7, 37 Г-3
Люксембург, герц. 28 Г-5, 36 Б-6, 37 Г-2
Люлебургаз 47 Д-4, 48 А-5, 54 А-2
Люляково 47 Г-4
Люмпанур 96 В-2, 97 Б-5
Люнд 30/31 Г-9, 33 Г-4, 34/35 Б-8
Люнсбург 37 Б-5
Люневиль 36 Б-7
Люр 36 В-7
Люсдаль 33 В-5
Люсекиль 26/27 (Б)
Люссак 36 В-4
Лютенька 91 В-2, 92/93 Б-8
Лютомер 41 В-6, 46 А-3
Лютфабад 108/109 Е-5
Лютые Ворота 85 В-3
Люхэ, *Китай* 60/61 Д-11, 72/73 Ж-10
Люхэ, *Китай* 59 Б-2, 60/61 В-13
Люцерн 34/35 Г-7, 38/39 Б-2, 42/43 А-5, 45 А-2
Люцзя, оз. 50 И-7
Люча-Онгоктон, г. 80/81 В-12, 110 В-9, 111 Б-4
Лючжоу 60/61 Ж-9, 68/69 Г-6
Лючихэзя, г. 72/73 Г-14, 112/113 Ж-8
Лягув 40 В-5
Лядины 83 Д-9
Ляды, *Витебск. обл.* 87 Б-5, 90 Б-2
Ляды, *Минск. обл.* 87 В-4
Ляды, *Псков. обл.* 85 Б-3
Ляки 104 Б-4
Лялино 107 Г-5
Ляличи 87 В-6, 90 В-3
Ляля, р. 98 В-5
Лямбирь 97 В-4, 99 А-3
Лямин, р. 106 В-5
Лямля-Пауль 98 Б-5
Ляпица 83 В-8
Лянгар 20 Б-13, 52/53 (А), 79 Е-8, 108/109 Д-9
Лянгасово 96 Б-3
Лянди-Кутал 55 В-7, 108/109 Ж-11
Ляппан 60/61 Д-9
Ляпцзыху, оз. 72/73 Ж-9
Ляншань 58 А-6, 60/61 Д-9
Ляньчжоу, *Китай* 60/61 Ж-9
Ляньчжоу, *Китай* 60/61 Ж-10
Ляодунский зал. 59 В-1, 60/61 Г-12, 68/69 Б-8, 72/73 Е-11
Ляодунский п-ов 72/73 Е-11
Ляоси, горы 72/73 Д-10
Ляохэ, р. 52/53 Д-15, 60/61 В-12 68/69 Б-8, 72/73 Д-11
Ляоюань 60/61 В-12, 72/73 Д-11
Ляоян 59 Б-1, 60/61 В-12
Ляпяк р. 95 В-9, 106 В-3
Ляписсы 97 В-4
Ляпичев 102 Б-5
Ляпуново 98 Г-6
Ля-Ронсиер, о. 95 (А)
Ляскеля 83 Д-5
Лятович 40 Б-5, 92/93 А-1
Ляховичи 87 В-3
Ляховские о-ва 52/53 Б-17, 74 (А) Б-22, 80/81 Б-16, 111 (А), 112/113 Б-9
Ляча 100/101 А-9

Маадан 55 Б-5, 108/109 Ж-6
Маадан-ханлары 104 Б-1
Маан 42/43 Г-11, 51 В-7, 54 В-4, 56/57 Е-5
Маарет-эн-Нуман 38/39 Г-8, 54 Б-4
Маас, р. 26/27 Г-4, 28 В-5, 34/35 В-7, 36 Б-6, 37 В-3, 38/39 Б-2
Маастрихт 36 А-6, 37 В-2
Мавай 64/65 (А)
Маврикий, о. 50 И-9, 51 И-9
Мавритания, кол. 51 Д-2
Мавританский замок 42/43 (Б)
Магага 42/43 Д-10, 51 Г-7, 54 Г-3
Магадан 52/53 Г-18, 64/65 В-18, 76/77 Г-17, 80/81 Г-17, 111 Г-13, 112/113 Д-11, 115 Г-6
Магалах 111 В-9, 115 В-2
Маганади, р. 56/57 З-14, 58 Б-4, 60/61 Ж-4
Магарамкент 104 Б-5
Магаринос 67 Ж-7
Магас 55 Г-5
Магдагачи 60/61 А-13, 72/73 В-12, 112/113 Е-6, 114 В-7
Магдален, о-ва 63 Б-7
Магдалена, р. 49 И-11, 62 И-13, 64/65 З-31, 66 Г-6, 67 Г-6
Магдалиновка 92/93 В-8
Магдебург 28 В-6, 34/35 В-8, 37 Б-5, 76/77 Г-3
Магейк, вулк. 112/113 Д-21
Магеланг 70 Е-5
Магелланов прол. 49 П-12, 64/65 Н-32, 66 К-7, 67 К-7
Маглай 46 Б-4
Магнезия, п-ов 48 Б-3
Магнетит, ст. 83 А-6
Магнитка 98 Д-4
Магнитная, г. 98 Е-4
Магнитное 98 Е-4
Магнитный полюс 74 (А) А-18
Магнитный полюс 74 (А) Б-10
Магнитогорск 20 Б-12, 26/27 В-9, 52/53 Г-8, 56/57 Б-9, 76/77 Г-7, 79 Г-7, 80/81 Г-7, 98 Е-4, 100/101 Б-4
Маго 116 Б-5
Магура 47 В-3
Мадагаскар, о. 17 Д-12, 20 Д-12, 50 И-8, 51 И-8, 52/53 Л-7
Маданг 64/65 И-17, 68/69 Ж-10, 71 Б-5
Маддалена 36 (В), 38/39 В-2, 42/43 Б-5, 45 Г-2
Мадейра, о. 49 Е-17, 50 В-2, 51 В-2
Мадейра, р. 49 К-12, 64/65 К-32, 66 Д-7, 67 Д-7
Маджалис 104 А-4
Маджарка 103 В-3, 104 А-1
Мвджене 70 Д-6
Маджоли 58 Б-4
Мадзара-дель-Валло 45 Е-4
Мадида 116 Д-2
Мадипур 58 (А)
Мадисон 63 Б-5
Мадлиена 85 В-1, 86 В-4
Мадона 85 В-2, 86 В-5
Мадоры 87 В-5, 90 В-2
Мадрас 52/53 З-11, 58 В-4, 64/65 Ж-11, 68/69 Д-4
Мадрас, пров. 58 В-3
Мадрасские княжества 58 Г-3
Мадре-де-Двос, р. 66 Е-7, 67 Е-7
Мадрид 26/27 Г-3, 28 Г-4, 34/35 Д-5, 42/43 В-3, 44 Б-4
Мадупур 56/57 З-15, 58 Б-4, 60/61 Ж-5
Мадура 58 Г-3, 68/69 Е-3
Мадура, о. 68/69 Ж-7, 70 Е-5
Мадхопур 58 Б-3
Мадэ 55 В-5
Маевка 108/109 (Г)
Маево 90 А-1
Мажейкяй 86 В-3
Мажунга 50 З-8, 51 З-8
Маза 99 Б-5
Мазаме 36 Д-5, 44 А-7
Мазан, *Корея* 59 В-2
Мазан, *Корея* 59 В-2, 60/61 Г-13
Мазандеран, ист. обл. 55 Б-3
Мазаново 116 В-2
Мазар 100/101 Г-9
Мазар-и-Шериф 55 Б-6, 56/57 Д-11, 58 А-2, 68/69 В-2, 76/77 Е-8, 108/109 Е-9
Мазырбе 30/31 Г-11, 33 Г-6, 34/35 Б-10, 86 В-3
Мазсалаца 85 В-1, 86 В-4
Мазульский 52/53 (А), 79 Г-11
Мазунино 96 В-5, 98 Г-1
Майпо, вулк. 66 З-7
Майс 96 Д-2, 97 Г-5, 99 Б-4
Майами 49 Ж-10, 62 Ж-12, 63 Г-5, 64/65 Е-30, 67 Б-5
Майбулак 100/101 Б-8
Май Губа 84 Б-2
Майдан, *Польша* 40 В-5, 92/93 Б-1
Майдан, *Тат. АССР* 96 Г-3
Майдане-Нафтун 54 В-6, 55 В-2, 56/57 Е-7
Майдан-Ябу-Сарай 108/109 Д-8
Майдзуру 59 В-4, 72/73 Е-14
Майен 37 В-3
Майенн 36 Б-3
Майенн, р. 36 В-3
Майкаин 72/73 В-2, 100/101 Б-8, 106 Д-6
Май-Камыс 100/101 В-8
Майкоп 17 Б-12, 56/57 Г-6, 76/77 Д-6, 82 Д-6, 103 Б-3, 105 А-3
Майкор 95 Г-8, 98 В-2
Майлан-Камр 100/101 В-3
Майлн-Баш 100/101 В-5, 108/109 Б-7
Майлысай, к. 100/101 Г-5, 108/109 В-7
Маймакан 111 Г-10, 115 Г-3
Маймакан, р. 111 Г-10, 115 Г-3, 116 А-3
Майманак 108/109 Д-8
Маймачен 60/61 (А)
Маймеча, р. 106 А-10, 110 Б-7, 111 А-2
Майн, р. 26/27 В-4, 34/35 В-8, 37 Г-4
Майн, р. 112/113 Г-15,115 В-10
Майна 96 Г-2, 97 В-5, 99 А-4
Майна-Пылъген 115 В-11
Майнот 63 Б-3
Майнхед 32 Е-5, 36 А-2
Майнц 28 Г-5, 34/35 Г-7, 36 Б-8, 37 Г-4
Майор-Крест 111 Б-11
Майрайра, м. 70 А-7
Майрхофен 37 Д-5, 41 В-2
Майский, *Амур. обл.* 60/61 А-13, 72/73 В-12, 112/113 Е-6, 114 В-7, 116 Б-2
Майский, *Амур. обл.* 116 Б-3
Майский, *Кабард. АССР* 103 В-5, 104 А-3
Майское 100/101 Б-8
Майсур 20 Г-13, 52/53 З-10, 58 В-3, 68/69 Д-3
Майсур, княж. 58 В-3
Майтленд 71 Д-6
Майя 76/77 В-15, 111 В-9, 112/113 Г-7
Макамик 63 Б-6
Макаируши, о. 112/113 Ж-11, 115 Е-6
Маканчи 100/101 В-9
Макао 52/53 Ж-14, 60/61 Ж-10, 64/65 Е-14, 68/69 Г-7
Макапа 49 И-13, 67 Г-8
Макапуу, м. 64/65 (В)
Макарак 107 Б-6
Макарий 96 В-1, 97 Б-4
Макарикари, солончаки 50 И-6
Макариха 96 Б-8
Макаров, *Киев. обл.* 92/93 Б-5
Макаров, *Сахалин. обл.* 60/61 Б-16, 115 Е-4, 116 В-5
Макарова 110 Д-9, 111 Г-4, 114 Б-3
Макаровка 90 Г-4, 91 В-2, 92/93 Б-8
Макарово, *Архангс. обл.* 95 Б-7
Макарово, *Калуж. обл.* 88/89 В-4, 90 Б-5
Макарово, *Сарат. обл.* 91 Б-6, 99 Б-2
Макаровские Шишки, г. 99 Б-6
Макаров Яр 94 Б-4
Макарска 45 В-6, 46 В-3
Макарье 96 Б-3
Макарьев 97 Б-3
Макассар 52/53 К-14, 64/65 И-14, 68/69 Ж-7, 70 Е-6, 71 Б-2
Макассарский прол. 52/53 К-14, 68/69 Ж-7, 70 Д-6, 71 Б-2
Макат 56/57 В-8, 82 Д-7, 100/101 В-3
Макашевка 91 В-6
Макдонелл, горы 71 Г-4
Македония, респ. *Ф.Н.Р. Югосл.* 46 Г-5
Македония, ист. обл. 46 Г-5, 47 Д-2, 48 А-3
Макеевка, *Акм. обл.* 100/101 Б-6
Макеевка, *Ворошиловгр. обл.* 94 А-2
Макеевка, *Сталин. обл.* 38/39 Б-8, 92/93 В-9, 94 Б-2
Макена 64/65 (Б)
Макензи, горы 112/113 Г-26
Макензи, зал. 112/113 В-25
Макензи, р. 49 В-6, 62 В-7, 64/65 Б-26, 74 (А) В-13, 112/113 В-26
Макин, о-ва 64/65 З-20, 68/69 Е-13
Макино-Ситя 63 Б-5
Макинск 100/101 Б-7, 106 Д-5
Макишин 87 Г-5, 90 Г-2, 92/93 Б-6
Маккавеево 114 В-4
Маккай 71 Г-5
Маккай, оз. 71 Г-3
Мак-Кинлей (Мак-Кинли), г. 62 В-5, 74 (А) В-16, 112/113 Г-22
Мак-Клинтока, о. 95 (А)
Макку 55 Г-3
Маккуэри, р. 71 Д-5
Мак-Кук 63 Б-3
Маклинток, прол. 62 Б-10, 74 (А) Б-11
Маклюра, прол. 49 Б-7, 62 Б-9, 74 (А) Б-12
Мак-Муррей 62 Г-9
Мако, *Венгрия* 34/35 Г-10, 38/39 Б-5, 41 В-7, 46 А-5, 47 Б-1
Мако, *Китай* 60/61 Ж-11, 68/69 Г-7
Маково 102 В-8
Маковцы 90 Б-5
Макомер 45 Г-2
Макон 34/35 Г-6, 36 В-6, 38/39 Б-1
Макота, г. 40 Г-4, 41 Б-6
Макракомя 48 Б-3
Макробертсона, Земля — см. Земля Макробертсона
Макрум 32 Е-2
Макс 42/43 Е-10
Максаков Бор 85 В-3
Максатиха 30/31 Г-14, 88/89 Б-3
Максимкин Яр 106 Г-8
Максимовка 94 В-2
Максимово 88/89 Е-1
Маку 54 Б-5, 55 Б-1, 104 В-3, 105 Г-5
Макулово-Русское 96 Г-3
Макумба, р. 71 Г-4
Макурадзаки 59 Г-3, 60/61 Д-14
Макушино 98 Д-8, 100/101 А-6
Малабригос, о-ва 64/65 Е-17, 68/69 Г-10
Малага 26/27 Д-3, 28 Д-4, 34/35 Е-5, 42/43 В-3, 44 Г-3
Малаешты 92/93 Г-5
Малазгирт 54 Б-5, 105 Г-4
Малаита, о. 64/65 И-19, 68/69 Ж-12, 71 Б-7
Малайбалай 70 В-8
Малайя, Британская, кол.— см. Британская Малайя, кол.
Малакаль 50 Е-7, 51 Е-7
Малакка 68/69 Е-6, 70 Г 3
Малакка, п-ов 52/53 И-13, 58 В-5, 64/65 З-13, 68/69 Е-6
Малаккский прол. 52/53 И-13, 64/65 (А), 68/69 Е-6, 70 Г-2
Маланг 70 В-5
Маланже 51 Ж-5
Маластей 32 Б-3
Малатья 42/43 В-11, 54 Б-4, 56/57 Д-5
Малахово 107 Г-2
Малая 111 Б-13
Малая Азия, п-ов 26/27 Д-7, 38/39 Г-7, 50 В-7, 52/53 Е-6, 56/57 Д-4
Малая Белозерка 92/93 Г-8
Малая Визинга, р. 96 А-3
Малая Виска 92/93 В-6
Малая Вишера 85 Б-5, 88/89 А-2, 95 Г-3
Малая Воронцовка 99 В-3, 102 А-6
Малая Гвадиана, р. 44 Г-4
Малая Глушица 99 Б-6
Малая Девица 92/93 Б-7
Малая Камышевака 94 А-2
Малая Кандала 96 Г-3, 99 А-5
Малая Кирсановка 94 В-3
Малая Кокшага, р. 96 В-2
Малая Куонамка, р. 110 Б-10, 111 Б-5
Малая Лаба, р. 103 В-3, 105 А-3
Малая Михайловка 92/93 В-9, 94 Б-1
Малая Нева, р. 85 (А)
Малая Николаевка 94 Б-4
Малая Обь, р. 95 Б-9, 106 В-4
Малая Охта 85 (А)
Малая Песчанка 107 А-5
Малая Пурга 96 В-5
Малая Сердоба 99 Б-3
Малая Сестра, р. 88/89 Е-2
Малая Сосьва, р. 98 А-7, 106 В-3
Малая Тайменка 107 Б-3
Малая Талда 107 В-5
Малая Уса, р. 95 Б-10
Малая Чуя, р. 110 Д-10, 111 Г-5, 114 Б-4
Малая Янисаль 94 В-2
Малгобек 103 В-5, 104 А-3, 105 Б-5
Малден, о. 64/65 И-23
Мале, *Ит.* 37 Д-5, 41 В-2, 45 А-3
Мале, *Мальдивские о-ва* 68/69 Е-3
Малевка 88/89 Г-5, 91 Б-4
Малейг 32 В-4
Малечь 87 В-2
Малешице 41 (А)
Маливо 88/89 В-5
Малик 70 Д-7
Малика, р. 56/57 Ж-17, 58 Б-5, 60/61 Е-7
Малиля 70 Д-7
Малин 92/93 Б-5
Малин, м. 30/31 Г-5, 32 Г-3, 34/35 Б-4
Малинг, г. 68/69 Е-8, 70 Г-7
Малино 88/89 В-5
Малиновка, *Сарат. обл.* 91 В-6, 99 В-2
Малиновка, *Харьк. обл.* 92/93 В-9
Малка 103 В-4, 104 А-2
Малка, р. 103 В-4, 104 А-2, 105 Б-4
Малкангири 58 В-4, 60/61 З-4
Малкара 47 Д-4, 48 А-5
Малко-Тырново 47 Д-4
Малл, о. 30/31 Г-5, 32 В-3, 34/35 Б-4
Маллави 42/43 Д-10, 51 Г-7, 54 Г-3
Малликоло, о. 71 В-7
Маллингар 30/31 Д-5, 32 Д-3, 34/35 В-4
Малло 32 Д-2
Малмыж, *Киров. обл.* 96 В-4
Малмыж, *Хабар. край* 116 В-4
Малоархангельск 91 Б-3
Малодельский 99 В-2, 102 А-5
Малое Береснево 87 Б-6, 88/89 В-2, 90 Б-3
Малое Ельно 90 А-2
Малое Лило 104 (Б)
Малое Малинское 88/89 А-4
Малое Перещепино 91 Г-2, 92/93 В-8
Малое Петухово 107 А-3
Малое Щербедяно 91 В-6, 99 В-2
Малоземельская тундра 95 Б-7
Мало-Красноярский 100/101 В-9
Малолос 70 Б-7
Маломир 47 Г-4
Маломужгай 107 Г-3
Мало-Оленье 83 А-7
Малополовляха 107 Г-2
Малорита 40 В-7, 87 Г-2, 92/93 Б-3
Мало-Салаирка 107 В-3
Малоузенск 99 В-4, 102 А-7
Малошуйка 83 Г-8, 95 В-4
Малояз 98 Д-4
Малоярославец 30/31 Д-14, 88/89 В-4, 90 Б-5
Малпия 86 В-4
Мал-Таз-Арал 100/101 В-2
Малтепе 38/39 (А)
Малы 96 А-6
Малыбай 100/101 Г-8, 108/109 В-15
Малыга, ст. 84 Б-2
Малыгина, прол. 106 А-5, 110 Б-2
Малые Антильские о-ва 49 З-12, 66 В-7, 67 В-7
Малые Вяземы 88/89 Ж-4
Малые Дербеты 102 В-6
Малые Донки, оз. 98 Д-7
Малые Зондские о-ва 71 Б-3
Малые Изылы, р. 107 В-2
Малые Кармакулы 76/77 Б-7, 95 (Б)
Малые Карпаты, горы 41 Б-5
Малые Лаут, о-ва 70 Д-6
Малые Пупки 88/89 Г-6, 91 Б-5
Малый, о. 80/81 Б-16, 111 А-11
Малый Андаман, о. 58 В-5, 68/69 Д-5, 70 Б-1
Малый Анюй, р. 76/77 В-18, 80/81 В-18, 111 Б-16, 112/113 В-13, 115 Б-8
Малый Арарат, г. 105 Г-5
Малый Атлас, горы 26/27 Д-4, 38/39 Г-2, 42/43 В-4, 44 Д-6
Малый Бельт, прол. 26/27 (Б), 30/31 Г-8, 34/35 Б-7
Малый Дунай, р. 41 Б-5
Малый Енисей, р. 56/57 В-17, 72/73 В-6, 76/77 Г-11, 80/81 Г-11, 110 Е-7
Малый Заб, р. 54 Б-5, 55 Б-1, 56/57 Д-6
Малый Зеленчук, р. 103 Б-3, 105 А-3
Малый Иргиз, р. 99 Б-5
Малый Кавказ. горы 26/27 Г-8, 54 А-5, 56/57 Г-6, 80/81 Д-6, 104 Б-3, 105 В-5
Малый Керлегеш 107 Г-4
Малый Кундыш, р. 96 В-3
Малый Нарын, р. 108/109 Г-14
Малый Никобар, о. 70 В-1
Малый Сарыкуль, оз. 98 Д-5
Малый Сен-Бернар, пер. 36 Г-7, 45 Б-1
Малый Сирт, зал. 38/39 Д-3
Малый Таймыр, о. 80/81 Б-12, 110 (А)
Малый Тастах 111 Б-10
Малый Узень, р. 99 В-4, 100/101 В-2, 102 Б-8
Малый Хинган, горы 60/61 Б-13, 68/69 Б-8, 72/73 Г-12, 80/81 Д-14, 114 Г-7, 116 В-2
Малый Хинган, месторожд. 52/53 (А)
Малый Цивиль, р. 96 Г-2, 97 В-5
Малый Черемшан, р. 96 Г-4, 99 А-6
Малый Шантар, о. 72/73 В-14, 112/113 Е-8, 116 Б-4
Мальборк 30/31 Д-10, 34/35 В-9, 40 А-4
Мальвийнен 83 В-5
Мальдивские о-ва 17 Г-13, 20 Г-13, 52/53 И-10, 64/65 З-10, 68/69 Е-3
Малье 45 Г-7, 46 Г-4, 48 А-1
Мальковичи 87 В-3
Мальмбергет 33 Б-6
Мальме 26/27 (Б), 30/31 Г-9, 33 Г-4, 34/35 Б-8
Мальмеди 36 А-7, 37 В-3
Мальорка, о. 26/27 Д-4, 28 Д-5, 34/35 Е-6, 42/43 В-4, 44 В-7
Мальпело, о. 62 И-12, 66 Г-5, 67 Г-5
Мальпика 44 А-1
Мальта, о. 26/27 Д-5, 28 Д-6, 38/39 Г-3, 42/43 В-6, 45 Ж-5, 50 В-5, 51 В-5
Мальтийский прол. 38/39 Г-3, 45 Е-5
Мальтино 97 Б-2
Мальхин 37 Б-6, 40 Б-1
Мальхинер, оз. 37 Б-6, 40 Б-1
Мальхов 37 (Б)
Мальцево, *Кемер. обл.* 107 А-4
Мальцево, *Кемер. обл.* 107 Б-2
Мальчевская 92/93 В-11, 94 А-5, 102 Б-4
Маляты 86 Г-4, 87 Б-2
Мама 52/53 (А), 72/73 Б-9, 76/77 Г-13, 79 Г-13, 110 Д-10, 111 Г-5, 114 Б-4
Мама, р. 72/73 Б-9, 110 Д-10, 111 Г-5, 114 Б-4
Мамадыш 96 Г-4, 100/101 А-3
Мамаса 70 Д-6
Мамедкала 104 А-5
Мамер 36 Б-4
Маминское 98 Г-5
Мамонсонский пер. 103 В-4, 104 А-2, 105 Б-4
Мамлютка 100/101 Б-6
Маммаматтава 63 А-5
Мамоново, *Калинингр. обл.* — см. Хайлигенбайль
Мамоново, *Новосиб. обл.* 107 В-2
Мамонта, п-ов 106 А-6, 110 Б-3
Мамонтовка 88/89 Ж-5
Мамонтово 72/73 В-3, 100/101 Б-9, 106 Д-7
Маморе, р. 49 Л-12, 66 Е-7, 67 Е-7
Мампава 70 Г-4
Мамраш 104 Б-5

Маму 51 Д-2
Мамуджу 70 Д-6
Мамыково 96 Г-4, 99 А-6
Мамын, р. 116 Б-2
Мана, *Индонезия* 70 Д-3
Мана, *Оман* 55 Д-4
Мана, пер. 58 А-3, 60/61 Д-3
Мана, р. 110 Д-6
Манавгат 38/39 Г-7, 54 Б-3
Манагуа 49 З-10, 62 З-12, 64/65 Ж-30, 66 В-5, 67 В-5
Манадо 64/65 З-15, 68/69 Е-8, 70 Г-7
Манаенки 88/89 Г-4, 90 В-5, 91 Б-3
Манакара 51 И-8
Манакор 34/35 Е-6, 44 В-7
Манама 55 Г-3, 56/57 Ж-8
Мананджари 51 И-8
Манаос 49 К-12, 66 Д-8, 67 Д-8
Манар 58 Г-3
Манарский, зал. 58 Г-3
Манас 56/57 Г-15, 60/61 В-5, 72/73 Д-4
Манасаровар, оз. 56/57 Е-14, 58 А-4, 60/61 Д-4
Манатуто 70 Е-8
Мангайя, о. 64/65 Л-23
Мангалия 34/35 Д-11, 38/39 В-6, 42/43 Б-9, 47 Г-5
Мангалур 58 В-3
Манганитис 48 В-5, 54 Б-2
Мангит 100/101 Г-5, 108/109 В-6
Мантлиси 104 Б-3
Манголе, о. 70 Д-8
Мангуш 92/93 Г-9, 94 В-2, 103 А-1
Мангышлак, п-ов 26/27 Г-9, 56/57 Г-8, 80/81 Д-7, 100/101 Г-3
Манд 34/35 Д-6, 36 Г-5, 38/39 В-1
Мандалай 56/57 З-17, 58 Б-5, 60/61 Ж-7, 64/65 Е-12, 68/69 Г-5
Мандал-Гоби 56/57 В-19, 60/61 Б-9 68/69 Б-6, 72/73 Г-8, 114 Г-3
Мандаль 33 Г-3
Мандамадос 47 Е-4, 48 Б-5
Манджикияны 102 Г-6, 103 Б-5
Манджира, р. 56/57 И-13, 58 В-3
Мандла 58 Б-4, 60/61 Ж-4
Мандренска, р. 47 Г-4
Мандурия 45 Г-6, 46 Г-3
Маневичи 92/93 Б-3
Маниеси 48 Б-2
Манзовка 59 Б-3, 60/61 В-14, 116 Г-3
Манзурка 110 Е-9, 114 В-3
Манэфилд 32 Д-6
Маникюре 49 К-12, 67 Д-7
Маниола 20 Г-16, 52/53 З-15, 64/65 Ж-15, 68/69 Д-8, 70 Б-7
Манильеве 42/43 (А)
Манима 91 В-5, 102 А-4
Манины 106 Г-5
Маниса 38/39 Г-6, 42/43 В-9, 48 Б-5, 54 Б-2
Манисалес 67 Г-6
Манистя 63 Б-5
Манитоба, оз. 63 А-4
Манитоба, шт. 63 А-4
Маниту 100/101 В-9
Маниханки, о. 64/65 К-22
Маниханки, о-ва 64/65 К-22
Манкато 63 Б-4
Манкент 100/101 Г-6, 108/109 В-10
Манмад 58 Б-3
Маннхейм 34/35 Г-7, 37 Г-4
Маноквари 68/69 Ж-9
Манреса 34/35 Д-6, 36 Е-4, 42/43 Б-4, 44 Б-6
Мансанарес 34/35 Е-5, 44 В-4
Мансанарес, р. 44 (В)
Мансанильо, *Куба* 63 Г-6
Мансанильо, *Мекс.* 63 Д-3, 64/65 Ж-28
Манселькя, возв. 26/27 Б-6, 30/31 Б-12, 33 Б-7, 80/81 В-4, 83 А-2
Мансфельд 29 (Б) Б-5, 37 В-5
Мант 32 Ж-7, 36 Б-4
Манта 67 Д-5
Манталинджан, г. 70 В-6
Мантсэн-сари, о. 85 А-4
Мантурово, *Костром. обл.* 96 Б-1, 97 А-4
Мантурово, *Курск. обл.* 91 В-3, 92/93 Б-9
Мантуя 42/43 А-6, 45 Б-3
Мануй, о. 70 Д-7
Мануйлово 107 Б-2
Манук, о. 70 Е-9
Манус, о. 68/69 Ж-10
Манфаут 42/43 Д-10
Манфредония 42/43 Б-7, 45 Г-5, 46 Г-2
Манфредонский зал. 45 Г-6, 46 Г-3
Манчестер, *Великобр.* 28 В-4, 29 (А) Б-3, 30/31 Д-6, 32 Д-5, 34/35 В-5
Манчестер, *США* 63 Б-6
Маныч, оз. 102 Г-5
Маныч, р. 42/43 А-12, 88/89 (Б), 94 В-5, 102 В-4, 103 А-3
Маныч, Восточный, р. — см. Восточный Маныч, р.
Маныч-Балабянский 94 В-5
Маныч-Гудило, оз. 26/27 Г-8, 56/57 В-6, 80/81 Д-6, 102 В-5, 103 А-4
Манычская 94 В-5
Маньковка 92/93 В-6
Маньково-Березово 94 Б-6
Маньково-Калитвенская 94 А-5
Маньчжурия 52/53 Д-14, 60/61 Б-11, 68/69 Б-7, 72/73 Г-10, 114 Г-5
Маньчжурия, ист. обл. 59 Б-1 60/61 Б-13, 68/69 Б-8, 72/73 Г-11
Маньян 60/61 Д-8
Маньяс-гёль, оз. 47 Д-4, 48 А-5
Мао 51 Д-5
Маомасия 72/73 Г-11, 114 Г-6
Маоя 34/35 Е-6, 38/39 Г-1, 42/43 В-4, 44 В-8
Мапавари 104 Б-1
Мапан 100/101 В-9
Мапка, о-ва 64/65 З-16
Мапими 63 Г-3
Мара 86 Б-4
Мараба 67 Д-9
Марава-Тепе 55 Б-4, 108/109 Е-3
Мараге 54 Б-6, 55 Б-2
Марада 42/43 Д-7
Марай 107 В-2
Мараканбо 49 З-11, 64/65 Ж-31, 67 В-6
Мараканбо, зал. 62 З-13, 66 В-6, 67 В-6
Мараканбо, месторожд. 17 Г-6
Маракенд 104 В-3
Маракеш 26/27 Д-3, 49 Е-18, 50 В-3, 51 В-3
Маралбаши 60/61 Г-3, 108/109 Д-15
Мараник 104 Б-2
Марамуреш, ист. обл. 47 Б-2
Маранд 54 Б-6, 55 Б-2, 104 В-3, 105 Г-5
Мараньон, р. 49 К-11, 62 К-13, 64/65 И-31, 66 Д-6, 67 Д-6
Марафон 48 Б-3
Мараш 38/39 Г-8, 42/43 В-11, 54 Б-4
Марбелья 44 Г-3
Марбл-Бар 71 Г-2
Марбург 37 В-4
Марвар 55 Г-7, 58 Б-3
Марганец 92/93 Г-8
Маргаритовка, *Ростов. обл.* 94 Г-3
Маргаритовка, *Харьк. обл.* 94 Б-1
Маргаритово 116 Д-3
Маргелан 100/101 Г-7, 108/109 Г-11
Маргет 32 Е-7, 36 А-4
Маргита 47 Б-2
Маргян 104 В-3
Мардакерт 54 А-6, 104 Б-4
Мардакяны 104 Б-6
Мар-дель-Плата 49 Н-13, 67 З-8
Мардин 42/43 В-12, 54 Б-5, 76/77 Е-6
Маре, о. 71 Г-7
Марево 85 В-5, 88/89 Б-2, 90 А-3
Мареми 36 Г-3
Маре-Сыкниколаул 41 В-7, 46 А-5, 47 Б-1
Марна, о. 64/65 Л-25
Марнан-Лазне 37 Г-6, 41 А-3
Марнанские о-ва 52/53 З-17, 64/65 Ж-17, 68/69 Д-10
Марибо 26/27 (Б), 37 А-5
Марибор 34/35 Г-9, 38/39 Б-4, 41 В-4, 42/43 А-7, 46 А-2
Мариборо 30/31 Д-5, 32 Д-3, 34/35 В-4
Маритуана, о. 63 Г-6
Мариес 48 А-4
Мариестад 33 Г-4
Мариехами 30/31 В-11, 33 В-5, 34/35 А-9
Мариец 96 В-3
Марии, м. 116 Б-5
Мариинск 72/73 Б-4, 106 Г-8, 107 А-5, 110 Д-5
Мариинская 94 В-6
Мариинский кан. 30/31 В-14, 83 Д-8, 84 (Б), 85 А-7, 88/89 (Б), 95 В-4
Мариинский Посад 96 В-2, 97 Б-5
Мариинское 72/73 В-15, 112/113 Е-9, 115 Д-4, 116 В-5
Марийская АССР 76/77 Г-6, 97 Б-5
Марикостеново 47 Д-2, 48 А-3
Марина-дя-Монастераче 45 Д-6, 46 Д-3
Маринетт 63 Б-5
Марио, г. 45 (А)
Мари-Турек 96 В-3
Мариуполь 56/57 В-5, 76/77 Д-5, 92/93 Г-9, 94 В-2, 102 В-2, 103 А-1
Мариут, оз. 42/43 (Г)
Марица 90 Г-4, 91 В-2
Марица, р. 26/27 Г-6, 38/39 В-6, 42/43 Б-9, 47 Д-4, 48 А-5
Мариды 95 Б-7
Мариямполе 30/31 Д-11, 34/35 В-10, 86 Г-3, 87 Б-1
Марка-куль, оз. 60/61 Б-5, 100/101 В-10
Маркаласта 98 А-3
Маркапур 58 В-3
Маркарюд 33 Г-4
Марке, ист. обл. 45 В-4
Маркетт 63 Б-5
Марки, *Воронеж. обл.* 91 В-4, 102 А-3
Марки, *Польша* 40 Б-5
Маркизовка 107 Б-5
Маркизские о-ва 64/65 И-25
Маркины Горы 88/89 Б-4, 90 А-5
Марков 94 Г-4
Маркова Гора 84 А-1
Марковка, *Воронеж. обл.* 91 Г-4
Марковка, *Ворошиловгр. обл.* 91 Г-4, 92/93 В-10, 94 А-4, 102 В-3
Марково, *Курск. обл.* 90 Г-4, 91 В-2
Марково, *Хабар. край* 76/77 В-19, 112/113 Г-13, 115 В-10
Маркополон 48 В-3
Маркс 99 В-4, 100/101 Б-2
Марктредвитц 37 В-6, 41 А-3
Маркус, о. 64/65 Е-18, 68/69 Г-11
Марли 36 (Б)
Марль 36 Б-5
Мармаган 58 В-3
Марманд 36 Г-4
Мармара, о. 47 Д-4, 48 А-5, 54 А-2
Мармарис 38/39 Г-6, 42/43 В-9, 48 В-6, 54 Б-2, 56/57 Д-3
Мар-Менор, бух. 44 Г-5
Мармолада, г. 37 Д-5, 41 В-2, 45 А-3
Мармора, г. 26/27 Г-4, 38/39 Г-2, 45 Д-2
Марна, р. 34/35 Г-9, 36 (Б), 36 Б-5
Марне 26/27 (Б)
Маро, риф 64/65 Е-21
Маронна 48 А-4
Марош-Лудаш 47 Б-3
Маррамбиджи, р. 71 Д-5
Марроки, м. 42/43 (А), 44 Г-3
Марроко, Испанское, кол. — см. Испанское Марроко, кол.
Марроко, Французское, кол. — см. Французское Марроко, кол.
Марсабит 51 Е-7
Марсала 38/39 Г-3, 42/43 В-6, 45 Е-4
Марса-Сирокко, зал. 42/43 (В)
Марса-Суса 38/39 Д-5
Марса-эль-Ауэджи, к. 42/43 Г-7
Марсберг 37 В-4
Марсель 26/27 Г-4, 28 Г-5, 34/35 Д-7, 36 Д-6, 38/39 В-2, 42/43 В-5
Марстранд 26/27 (Б)
Марсяты 98 Б-5
Мартабан, зал. 56/57 И-17, 58 В-5, 70 А-2
Мартапура 70 Д-5
Мартиг 36 Д-6, 44 А-8
Мартин, м. 112/113 Б-24
Мартина 45 Г-6, 46 Г-3
Мартиняка, о. 49 З-12, 66 В-7, 67 В-7
Мартинон 48 Б-3
Мартинсберг 41 Б-4
Мартиньи-Вилль 36 В-7, 45 А-1
Марткоби 104 Б-3
Мартос 44 Г-4
Мартук 100/101 Б-4
Мартуни, *Арм. ССР* 104 Б-3
Мартуни, *Нагг.-Карабах. АО* 104 В-4
Мартынов 99 В-6
Мартыново 107 Г-3
Мартыяново 90 А-2
Маруа, о. 68/69 Ж-11
Маругамэ 59 Г-3
Маруха, р. 103 В-3
Марухский, пер. 104 А-1, 105 Б-3
Маручак 107 Б-4
Марушка 106 Д-8, 107 Д-3
Марфино, *Астрах. обл.* 102 В-8
Марфино, *Моск. обл.* 88/89 Е-5
Марфинская 94 В-3
Марфовка 92/93 Д-9
Марха, *Якут. АССР* 110 Г-11, 111 В-6
Марха, *Якут. АССР* 111 В-7, 112/113 Г-5
Марха, р. 76/77 В-13, 80/81 В-13, 110 Г-11, 111 В-6, 112/113 Г-4
Марха, р. 111 В-7, 112/113 Г-5
Мархара, р. 111 Б-5
Марцал, р. 41 В-5
Марциали 41 В-5, 46 А-3
Марцинканде 86 Г-4, 87 Б-2
Марч 32 Д-7
Марчена 44 Г-3
Марчихина Буда 90 Г-4, 91 В-2, 92/93 Б-8
Марш 36 А-6, 37 В-2
Маршавицы 85 В-3, 90 А-1
Маршалл 112/113 Г-20
Маршальские о-ва 64/65 З-19, 68/69 Д-12
Маршанское 100/101 А-8, 106 Г-6
Маршиха 98 Д-8
Маршфилд 63 Б-1
Мары 55 Б-5, 56/57 Д-10, 68/69 В-2, 76/77 Е-8, 108/109 Е-6
Марьевка, *Куйб. обл.* 99 Б-5
Марьевка, *Сарат. обл.* 99 Б-3
Марьевка, *Сев.-Каз. обл.* 98 Е-8, 100/101 Б-6, 106 Д-4
Марьина Горка 87 В-4
Марьинка 92/93 Г-9, 94 В-2, 102 В-2
Марьино, *Калин. обл.* 88/89 Д-3
Марьино, *Курск. обл.* 91 В-3, 92/93 Б-9
Марьино, *Моск. обл.* 88/89 Е-4
Марьинская 103 (А)
Марьинско 85 Б-3
Марьяна 86 Б-4
Марьямбур 36 А-6
Марьянка 94 Б-1
Марьяновка 100/101 Б-7
Марьянская 102 Г-3, 103 Б-2
Марьято, м. 62 И-12, 66 Г-5, 67 Г-5
Масатлан 62 Ж-10, 63 Г-3, 64/65 Е-28
Масауа 51 Д-7
Масбате 70 Б-7
Масбате, о. 70 Б-7
Масгрейв, горы 71 Г-4
Масджид-ибн-Рашид 54 Г-6
Масейк 36 А-6, 37 В-2
Масейо 49 К-15, 67 Д-10
Масельская 83 Г-7, 84 Б-2
Масеру 50 И-6, 51 И-6
Маси 83 А-1
Масикэ 59 Б-5, 60/61 В-16, 116 Д-5
Масима, о. 59 Г-3
Масингпое, месторожд. 20 Г-16, 52/53 (А)
Масира, о. 56/57 З-9
Маск, оз. 32 Д-2
Маскара 42/43 В-4, 44 Д-6
Маскаренские о-ва 50 И-9, 51 И-9
Маскат 52/53 Ж-8, 55 Д-4, 56/57 З-9
Маскога 63 В-4
Маслово, *Орл. обл.* 88/89 Г-4, 91 Б-3
Маслово, *Свердл. обл.* 98 Б-5
Маслянино 106 Д-7, 107 В-2
Масса 34/35 Д-8, 38/39 В-3, 42/43 Б-6, 45 Б-3
Массава 95 В-9, 98 Б-6, 106 В-3
Массалы 104 В-5
Массальское 91 В-4, 92/93 Б-10
Массауа 56/57 И-5
Масселборо 32 Г-5
Масси 36 (Б)
Мастара 104 Б-2
Мастексай 100/101 В-2
Мастудж 55 Б-7, 108/109 Е-12
Масуда 59 Г-3, 60/61 Д-14
Масулипатам 58 В-4
Масьяк 36 Г-5
Мат, р. 46 Г-4
Матаамбре 20 В-5
Матабеле, плато 50 З-7
Матади 51 Ж-5
Матадор, о. 64/65 З-18
Матай 100/101 В-8, 108/109 Б-15
Матаморос 63 Г-4
Матансас 63 Г-5
Матапидия 63 Б-7
Матапоркера 44 А-3
Матара 58 Г-4
Матарам 70 Е-6
Матаранга 48 Б-3
Матаро 36 Е-5, 44 Б-7
Матвеевка 99 Б-7, 100/101 Б-3
Матвеев-Курган 92/93 Г-10, 94 В-3, 102 В-3
Матвеево, *Иркут. обл.* 110 Д-9, 111 Г-4, 114 Б-3
Матвеево, *Костром. обл.* 97 А-3
Матвеевская 96 А-1
Матвеевский, *Ростов. обл.* 94 Б-6
Матвеевский, *Читин. обл.* 116 Б-1
Матвея, Святого, о. — см. Святого Матвея, о.
Матвинур 96 В-2, 97 Б-5
Мате 58 В-5, 70 Б-2
Матера 45 Г-6, 46 Г-3
Матесалка 41 В-8, 47 Б-2, 92/93 Г-2
Матеуала 63 Г-3
Матёр 45 Е-2
Мати 70 В-8
Матиши 86 В-4
Маткасельки 83 Д-5
Матко, оз. 84 Б-2
Маторчуи, р. 110 В-12, 111 Б-7
Маточкин Шар 95 (В)
Маточкин Шар, прол. 74 (А) Б-30, 76/77 Б-7, 80/81 Б-7, 95 (Б)
Матра, горы 41 В-6
Матте-Сале, м. 106 А-6
Матто-Гроссо, плато 66 Е-8
Матуа, о. 72/73 Г-17, 112/113 Ж-11, 115 Е-6
Матува 70 Д-5
Матуяти, о. 71 Б-7
Матун 55 В-6
Матуриво 88/89 А-4
Матча 108/109 Д-10
Матча, пер. 108/109 Д-11
Матча, р. 108/109 Д-10,
Матылька 106 В-8, 110 Г-5
Матьашфёлд 41 (В)
Матюшкино 88/89 Е-1
Мау 58 Б-4, 60/61 Е-4
Маун, о. 64/65 (Б)
Маумере 70 Е-7
Маун 51 З-6
Маунт-Магнет 71 Г-2
Маунт-Пейнтер, месторожд. 20 Е-16
Маунтс, зал. 32 Е-4
Маутхаузен 41 Б-4
Маузэр 41 (Б)
Мауют-Гарнет 20 Д-17
Мафекинг 50 И-6, 51 И-6
Мафия, о. 50 Ж-7, 51 Ж-7
Мафра 44 В-1
Махаджан 55 Г-7, 58 Б-3
Махакам, р. 68/69 Е-7, 70 Г-6
Махаллят 55 В-3
Махарадзе 103 Г-4, 104 Б-2, 105 В-4
Махацышань, г. 114 Г-7, 116 В-2
Махачкала 56/57 Г-7, 76/77 Д-6, 103 В-6, 104 А-4, 105 Б-6
Махдия 38/39 Г-3, 42/43 В-6
Махкеты 103 В-5, 104 А-3
Махлата 47 Г-3
Махмедово 104 В-4
Махмудавар 104 В-5
Махмудия, кан. 42/43 (Г)
Махмуд-Мектеб 103 Б-5
Махмур 54 Б-5
Махмут-бей 38/39 (А)
Махнево 98 В-5, 106 Г-3
Махновка 85 В-3
Махукона 64/65 (Б)
Махческ 103 В-4
Мацеев 40 В-7, 92/93 Б-3
Мацеёвице 40 В-5
Мацеста 103 В-2
Мацудзака 59 Г-4
Мацудо 59 (А)
Мацуёото 59 В-4
Мацуо 20 Б-17
Мацута 103 В-4, 104 А-2
Мацуэ 59 В-3, 60/61 Г-14, 72/73 Е-13
Мацуяма 59 Г-3, 60/61 Д-14, 68/69 В-9, 72/73 Ж-13
Мача 72/73 Б-10, 110 Д-11, 111 Г-6, 112/113 Д-4, 114 Б-5
Мачевна 115 В-10
Мачерата 34/35 Д-8, 38/39 В-3, 45 В-4
Мачеха 91 В-6, 99 В-2, 102 А-5
Мачжугуную 60/61 Е-6
Мачичако, м. 36 Д-2, 44 А-4
Мачкассы 99 Б-3
Ма-чу, р. 56/57 Е-17, 60/61 Д-7, 72/73 Ж-6
Мачулище 87 В-3
Мачульники 87 В-2
Мачэн 60/61 Д-10, 72/73 Ж-9
Машевка 91 Г-2, 92/93 В-8
Машево 87 В-6, 90 В-3, 92/93 А-7
Машитяна губа, зал. 95 (Б)
Маши-Кудук 100/101 Г-6, 108/109 Г-8
Машкай, р. 55 Г-6
Машозеро 84 А-1
Маштаги 54 А-6, 104 Б-5
Маэ 58 В-3, 68/69 Д-3
Маэбаси 59 В-4
Мая 47 В-4
Мая, р. 52/53 Г-16, 80/81 Г-15, 111 Г-10, 112/113 Д-8, 115 Г-3
Мая, р. 72/73 Б-13, 114 Б-8, 115 Г-2, 116 Б-3
Маякан 111 В-13, 115 В-6
Маяки 94 Б-2
Маяковский 103 В-4, 104 А-2
Маякум 100/101 Г-6
Маячка 92/93 В-8
Мбабане 51 И-7
Мванза 50 Ж-7, 51 Ж-7
Мверу, оз. 50 Ж-6, 51 Ж-6
Мга 83 Е-5, 85 Б-4, 95 Г-3
Мгачи 106 В-5
Мглин 87 В-6, 90 В-3
Мда, р. 85 Б-5
Меазилабарце 40 Г-5, 41 Б-7
Медана 108/109 Е-6
Мега, о. 70 Д-3
Мегалополис 48 В-3
Меганом, м. 92/93 Д-8
Мегара 48 Б-3
Мегели 108/109 Е-5
Мегион 106 В-6
Меглецы 85 Б-6, 88/89 А-3
Мегна, р. 56/57 З-16, 58 Б-5
Мегра 83 Б-10, 95 Б-5
Мегри 104 В-4
Медан 64/65 З-12, 68/69 Е-5, 70 Г-2
Медведево 96 В-2, 97 Б-5
Медведица 99 В-3, 102 А-6
Медведица, р. 30/31 Г-14, 88/89 Б-4, 90 А-5
Медведица, р. 91 Г-6, 99 В-2, 100/101 Б-2, 102 А-6
Медведицкое 99 В-3, 102 А-6
Медведки, *Костром. обл.* 88/89 Б-6, 97 Б-2
Медведки, *Тульск. обл.* 88/89 Г-4, 91 Б-3
Медведовская 92/93 Д-10, 102 Г-3, 103 Б-2
Медведь 85 Б-4
Медвежий, зал. 95 (Б)
Медвежий, м. 111 (А)
Медвежий, о. 49 Б-20, 74 (А) В-35, 76/77 Б-3, 80/81 Б-3
Медвежий, о. 116 Б-4
Медвежинский 94 Б-4
Медвежка 107 В-5
Медвежская 95 В-8
Медвежье, Большое, оз. — см. Большое Медвежье оз.
Медвежьегорск 28 Б-8, 30/31 В-13, 76/77 В-5, 83 Г-7, 84 В-2
Медвежье Озеро 84 А-1
Медвежьи, о-ва 74 (А) Б-21, 76/77 Б-18, 80/81 Б-18, 111 А-15, 112/113 Б-13, 115 А-8
Медвежья Гора 84 В-1
Медвенка 90 Г-5, 91 В-3, 92/93 Б-9
Медвин 92/93 В-6
Мединьи 49 И-11, 64/65 З-31, 67 Г-6
Меденина 38/39 Д-3, 42/43 Г-6
Мединца 92/93 В-2
Меджибож 92/93 В-4
Меджидие 38/39 (Б)
Меджидия 47 В-5
Медзокорона 37 Д-5, 41 В-2, 45 А-3
Медиаш 47 Б-3
Медина 42/43 Е-11, 51 Г-7, 56/57 З-5
Медина-дель-Кампо 34/35 Д-5, 42/43 Б-3, 44 Б-3
Медина-де-Риосеко 44 Б-3
Мединасели 44 Б-4
Медина-Сидония 42/43 (А)
Мединет-Эль-Файюм 28 Е-8, 42/43 Д-10, 51 Г-7, 54 Г-3, 56/57 Ж-4
Медисин-Хэт 63 Б-2
Медиуна 42/43 (А)
Медковец 46 В-6, 47 Г-2
Медна 87 Г-1
Медники 86 Г-4, 87 Б-2
Медногорск 98 Ж-3, 100/101 Б-4
Медное 88/89 Б-3, 90 А-4
Медный, о. 112/113 Е-14, 115 Д-9
Медово 91 Г-5, 92/93 В-11, 102 Б-4
Медфорд 63 Б-1, 64/65 Г-26
Медыка 92/93 В-2
Медынский Заворот, м. 95 Б-8
Медынь 88/89 В-3, 90 Б-4
Медянка 98 Г-3
Медянское 98 В-9
Мееране 37 В-6, 41 А-3
Межа, р. 87 Б-5, 88/89 В-2, 90 А-3
Межа, р. 96 Б-1, 97 А-4
Межапаркс 86 (Б)
Междугорное 107 В-4
Международная зона 34/35 Е-4, 42/43 (А), 44 Д-3
Междуреченка 107 Б-5
Междуречье 103 В-5, 104 А-3
Междушарский, о. 95 (Б), 106 А-1
Межевая 92/93 В-9, 94 Б-1
Межево 88/89 Д-2
Межиричи, *Ровен. обл.* 92/93 В-4
Межиричи, *Сумск. обл.* 91 В-2, 92/93 Б-8
Меза-Маунтейн, месторожд. 17 В-4
Мезен 36 Г-4
Мезенк, г. 36 Г-6
Мезенская губа, зал. 30/31 Б-15, 95 Б-5
Мезень 28 Б-9, 30/31 Б-15, 76/77 В-6, 83 Г-9, 95 Б-5
Мезень, р. 26/27 Б-8, 30/31 Б-16, 80/81 В-6, 95 В-6
Мезета, пл. 44 Б-3
Мезетур 41 В-7, 47 Б-1
Мезё-Берень 41 В-7
Мезёхедьеш 41 В-7, 46 А-5, 47 Б-1
Мезёчат 41 В-7, 47 Б-1
Мезядоя 32 Ж-6, 36 Б-3
Мезимостя 37 Г-7, 41 Б-4
Мезон-Альфор 36 (Б)
Мезон-Лаффит 36 (Б)
Мезьер 36 Б-6, 37 Г-2
Мезэ-Банд 47 Б-3
Мекас, о. 54 Б-2
Мейамей 55 Б-4, 108/109 Е-3
Мейблторп 32 Д-7
Мейданкобуджа 104 Б-1
Мейдстон 32 Е-7, 36 А-4
Мейкон 63 В-5
Меймене 55 Б-5, 56/57 Д-10, 58 А-2
Мейнингген 37 В-5
Мейнленд, о. 30/31 В-6, 32 А-6, 34/35 А-5
Мейнленд, о. 30/31 Г-6, 32 Б-5, 34/35 Б-5
Мейска-Гурка 40 В-3
Мейсон-Сити 63 Б-4
Мейссен 37 В-6, 40 В-1, 41 А-3
Мейшагола 86 Г-4, 87 Б-2
Мекан 108/109 (Г)
Мекка 50 Г-7, 51 Г-7, 52/53 Ж-6, 56/57 З-5
Мекленбург 37 Б-5

Мекленбургская бух. 26/27 (Б), 30/31 Д-9, 34/35 В-8, 37 А-5
Меклонг 70 Б-3
Мекнес 42/43 Г-2
Меконг, р. 52/53 З-13, 56/57 З-17, 60/61 Ж-8, 68/69 Д-6
Мекран, ист. обл. 55 Г-4
Мексика 49 З-9, 62 Ж-10, 63 Г-3, 64/65 Е-28, 67 В-4
Мексиканский зал. 49 Ж-9, 62 Ж-11, 63 Г-4, 64/65 В-29, 66 Б-4, 67 Б-5
Мексиканское пл. 62 Ж-10, 63 Г-3
Мелалап 70 В-6
Мелали 70 Д-9
Меларэн, оз. 26/27 В-5, 30/31 Г-10, 34/35 Б-9, 80/81 Г-3
Мелвилл, м. 71 В-5
Мелвилл, о. 49 Б-7, 62 Б-9, 74 (А) Б-12
Мелвилл, о. 52/53 Л-16, 64/65 К-16, 68/69 З-9, 70 Ж-9, 71 В-4
Мелекесс 96 Г-3, 99 А-5, 100/101 Б-2
Мелен 34/35 Г-6, 36 Б-5
Меленки 88/89 В-6, 97 В-2
Меленци 41 Г-7, 46 Б-5, 47 В-1
Мелеуз 98 Е-2, 100/101 Б-4
Мелехино 107 А-5
Мелец 40 В-5
Мелигала 48 В-2
Мелик 104 Б-2
Мелилья 28 Д-4, 29 (Б) Г-3, 42/43 В-3, 44 Д-4
Мелито 45 Е-5, 46 Е-2
Мелитополь 38/39 Б-8, 76/77 Д-5, 82 Д-5, 92/93 Г-8
Меляховская 94 В-5
Меллеруд 26/27 (Б), 30/31 Г-9, 33 Г-4, 34/35 Б-8
Меллийя 42/43 (В)
Меллийя, зал. 42/43 (В)
Меллрихштадт 37 В-5
Мелля, р. 96 Г-5
Мелнсилс 86 В-3
Мело 104 Б-1
Меловатка 92/93 В-10, 94 А-3
Меловая 94 А-1
Меловое 92/93 В-11, 94 А-5, 102 Б-4
Мелроуз 32 Г-5
Мелуса 42/43 (А)
Мельбурн 64/65 М-17, 71 Д-5
Мельгир, шотт 26/27 Д-4, 28 Д-5, 38/39 Д-2, 42/43 Г-5
Мельдорф 26/27 (В)
Мельзак 40 А-5, 86 Г-2
Мельк 41 Б-4
Мельник 37 В-7, 41 А-4
Мельница-Подольская 92/93 В-4
Мельничная 106 Б-8
Мельфи 42/43 Б-7, 45 Г-5, 46 Г-2
Мельцаны 97 В-4, 99 А-3
Мелнухен (нов. назв. Залесье) 40 А-5, 86 Г-2
Мемеле, р. 86 В-4
Мемминген 37 Д-5, 41 В-2
Мемпакад 70 В-6
Мемфис 49 Е-10, 62 Е-12, 63 В-5, 64/65 Д-30
Мен, о. 26/27 В-3, 30/31 Д-6, 32 Г-4, 34/35 В-5
Мена 87 Г-6, 90 Г-3, 92/93 Б-7
Менай, прол. 32 Д-4
Менам, р. 58 В-6, 70 А-3
Менбидж 54 Б-4
Менгала 70 Д-4
Менгкьяут 58 В-5, 60/61 З-7
Менделидж 54 В-6, 55 В-2
Мендзижец 40 В-6, 87 Г-1, 92/93 Б-2
Мендзижеч 40 Б-2
Мендзихуд 40 Б-2
Мендзылесе 40 В-3
Мендол, о. 64/65 (А)
Мендоса 49 Н-12, 67 З-7
Мендунг 64/65 (А)
Менемен 38/39 Г-6, 48 Б-5, 54 Б-2
Менженин 40 Б-6
Менза, р. 114 Г-3
Мензала, оз. 38/39 (В)
Мензелинск 96 Г-5, 100/101 А-3
Меншеля, р 96 Г-5
Мениди 48 В-3
Менкья 95 В-9
Менорка, о. 26/27 Д-4, 34/35 Е-6, 36 В-6, 38/39 Г-1, 42/43 В-4, 44 В-8
Ментавай, о-ва 52/53 К-12, 68/69 Ж-5, 70 Д-2
Менфи 45 Е-4
Менчереп 107 В-4
Меньшикова, м. 95 А-8, 95 (Б)
Менюши 85 Б-4
Меписцкаро, г. 105 В-4
Меппель 37 Б-3
Меппен 37 Б-3
Мера, р. 88/89 Б-7, 97 Б-3
Мерамбелло, зал. 48 Г-4
Мерано 34/35 Г-8, 37 Д-5, 38/39 Б-3, 45 А-3
Мерапалу 85 Б-2, 86 Б-5
Мерапи, вулк. 70 Д-3
Мерапо 70 Г-3
Мерауке 64/65 И-17, 68/69 Ж-10, 71 Б-5
Мервино 88/89 В-5
Мергеневский 99 Г-6, 100/101 В-3
Мергентхайм 37 Г-4
Мерги, месторожд. 52/53 (А)
Мергуй 58 В-5, 70 Б-2
Мергуй, арх. 58 В-5, 68/69 Д-5, 70 Б-2
Мерденик 104 Б-2
Мердуш 88/89 В-7, 97 В-3
Мережа 88/89 А-4
Мерены 47 Б-5, 92/93 Г-5
Мерефа 91 Г-3, 92/93 В-9
Меречанка, р. 40 А-7, 86 Г-4, 87 Б-2
Меречь 40 А-7, 86 Г-4, 87 Б-2
Мерзебург 37 В-5, 41 А-2
Мерзифон 54 А-4
Мерида, *Венес.* 67 Г-6
Мерида, *Исп.* 34/35 Е-4, 44 В-2
Мерида, *Мекс.* 62 Ж-12, 63 Г-5, 64/65 Е-30, 67 Б-5
Мерикарвиа 33 В-6
Меринг 37 Г-5
Мерипорт 32 Г-5
Мериси 104 Б-2
Меркара 58 В-3
Меркатино 45 В-4
Мерке 100/101 Г-7, 108/109 В-12
Меркесонг 60/61 Д-4
Меркет 60/61 Г-3, 108/109 Д-14
Меркуловичи 87 В-5, 90 В-2
Меркуря-Чиукулуй 47 Б-3
Меркушино 98 В-5
Мерла, р. 91 В-2, 92/93 Б-8
Мерлин 36 Г-5
Меррик, г. 32 Г-4
Мерса-Матрух 38/39 Д-6, 42/43 Г-9, 51 В-6
Мерседарио, г. 66 З-7
Мерседес 67 З-7
Мерседёс 67 З-8
Мерсин 38/39 Г-7, 42/43 В-10, 54 Б-3, 56/57 Д-4
Мерсинг 70 Г-3
Мерсрагс 86 В-3
Мерсье-Лакомб 44 Д-5
Мерс-эль-Кебир 44 Д-5
Мертаджам 70 В-3
Мерта-Роад 55 Г-7
Мертвое море 38/39 Д-8, 42/43 Г-11, 50 В-7, 52/53 Е-6, 54 В-4
Мертир-Тидвил 32 Е-5
Мертола 44 Г-2
Меручак 108/109 Ж-7
Мерциг 36 Б-7, 37 Г-3
Мерчисон, р. 71 Г-2
Месджеде-Солейман, месторожд. 17 В-12, 52/53 (А)
Месмие 38/39 Д-8, 54 В-4
Месолонгион 38/39 Г-5, 46 Д-5, 48 Б-2
Месопотамская низм. 52/53 Е-7, 56/57 Е-7
Мессара, зал. 48 Г-4
Мессина, *Ит.* 28 Д-6, 38/39 Г-4, 42/43 В-7, 45 Д-5, 46 Д-2, 49 Е-20
Мессина, *Ю.-Афр. Союз* 51 И-7
Мессини 48 В-3
Мессинский зал. 38/39 Г-5, 48 В-3
Мессинский прол. 38/39 Г-4, 42/43 В-7, 45 Д-5, 46 Д-2
Мессо-Яха, р. 106 Б-6, 110 В-3
Места, р. 47 Д-3, 48 А-4
Местеркорнелис 70 Е-4
Местиа 103 В-4, 104 А-2, 105 (Б)
Местиа, пер. 105 (Б)
Место-Яворник 40 В-3, 41 А-5
Местре 41 Г-3, 45 Б-4
Мета, р. 62 И-13, 66 Г-6, 67 Г-6
Метаги 104 А-5
Металька, пер. 46 В-4
Метаура, р. 45 В-4
Меткович 45 В-6, 46 В-3
Метлауи 38/39 Д-2
Метлика 41 Г-4, 46 Б-2
Метони 48 В-2
Метчи-шари, о. 84 Б-1
Метявичи 87 В-3
Мехабад 54 Б-6, 55 Б-2
Мехалла-эль-Кубра 38/39 Д-7, 54 В-3
Мехар 55 Г-6, 58 Б-2
Мехельн 36 А-6, 37 В-2
Мехельта 103 В-6, 104 А-4
Мехерних 29 (Б) Б-4, 37 В-3
Мехикали 63 В-2
Мехико 17 Г-5, 62 З-11, 63 Д-4, 64/65 Ж-29
Меховое 90 Б-4, 91 А-2
Мехонское 98 Г-7
Мехран 54 В-6, 55 В-2, 56/57 Е-7
Мехсана 55 Д-7, 58 Б-3
Мехув 40 В-5, 41 А-7
Мец 34/35 Г-7, 36 Б-7, 37 Г-3
Мецово 46 Д-5, 48 Б-2
Мечебиловка 92/93 В-9, 94 А-1
Мечек, горы 41 В-6, 46 А-4
Мечетинская 94 Г-5, 102 В-4, 103 А-3
Мечетка 91 В-5, 92/93 Б-11, 102 А-4
Мечетка, р. 94 А-6
Мечетка, р. 94 Г-5
Мечетный 94 Б-5
Мечигменская губа, зал. 112/113 В-18
Меша, р. 96 Г-4
Мешеде 37 В-4
Мешеклы 100/101 Г-5, 108/109 Г-6
Мешковская 91 Г-5, 94 А-6, 102 Б-4
Мешхед 54 В-7, 55 В-3
Мешхед 52/53 Е-8, 55 Б-4, 56/57 Д-9, 58 А-1
Мещанское 95 Б-7
Мещерский 88/89 Ж-4
Мещовск 90 Б-4
Меядин 42/43 Г-12, 54 В-5
Мёдан 36 (Б)
Мёдлинг 41 Б-5
Мёз, р. — см. Маас, р.
Мёзё-Берень 41 В-7
Мёзёкевешд 41 В-7, 47 Б-1
Мёлабо 70 Г-2
Мён, о. 26/27 (Б), 30/31 Г-9, 33 Д-4, 34/35 В-8
Мёнгма 58 Б-5, 60/61 Ж-7
Мёрей 49 Г-7
М. Зайта, месторожд. 29 (Б) Г-4
Мзымта, р. 105 Б-3
Миаджик 104 Б-5
Миазилабарце 92/93 В-1
Мианабад 55 Б-4, 108/109 Е-4
Мианвали 55 В-7, 58 А-3
Миандоаб 54 Б-6, 55 Б-2
Миан-Калэ, п-ов 108/109 Е-2
Мианэ 51 В-8, 54 Б-6, 55 Б-2, 56/57 Д-7
Миасс 56/57 А-10, 76/77 Г-8, 98 Д-5, 100/101 Б-5
Миасс, р. 98 Д-6, 100/101 А-5, 106 Г-3
Миасский 98 Д-5
Мигалиха 97 В-3
Миголоши 85 Б-6
Мигулинская 91 Г-5, 102 Б-4
Мигуэль, о. 50 В-1
Мидай, о. 70 Г-4
Миддельбург 36 А-5, 37 В-2
Миддлзбро 28 В-4, 30/31 Д-6, 32 Г-6, 34/35 В-5
Мидельт 28 Д-4, 42/43 Г-3, 51 В-3
Миджор, г. 38/39 В-5, 46 В-6, 47 Г-2
Мидие 47 Д-5
Мидленд 63 Б-6
Мидленд, месторожд. 29 (Б) Б-3
Мидлсборо 63 В-5
Мидлтон, риф 71 Г-6
Мидль-гилл, г. 42/43 (Б)
Мидуэй, о. 64/65 Е-21, 68/69 Г-14
Миерее 44 А-3
Мижевичи 87 В-2
Мизда 38/39 Д-3, 42/43 Г-6
Миздра 47 Г-2
Мизил 47 В-4
Мизн, м. 30/31 Д-5, 32 Е-2, 34/35 В-4
Мизоч 92/93 Б-4
Мизур 103 В-5, 104 А-3
Мийн, р. 115 В-10
Мийоси 59 Г-3
Микашевичи 87 В-3, 92/93 А-4
Микелон, о. 49 Д-13, 62 Д-15
Микиндани 51 З-8
Микино 115 В-8
Миккели 28 Б-7, 30/31 В-12, 33 В-7, 34/35 А-11
Микколя 83 В-5
Миконос 48 В-4
Микоян 54 Б-6, 104 В-3
им. Микояна 115 Д-7
Микояновка 91 В-3, 92/93 Б-9
Микра-Преспа, оз. 46 Г-5, 48 А-2
Микулино, *Моск. обл.* 88/89 Б-3
Микулино, *Смол. обл.* 87 Б-5, 90 Б-2
Микуличи 87 В-4
Микулкин, м. 30/31 Б-16
Микуни 59 В-4
Микура-дзима, о. 59 Г-4, 72/73 Ж-14
Микшино 87 Б-6, 90 В-3
Милан 28 Г-5, 34/35 Г-7, 38/39 Б-2, 42/43 А-5, 45 Б-2
Милас 48 В-5, 54 Б-2
Милаццо 45 Д-5, 46 Д-2
Милаццо, м. 46 Д-2
Милдюра 71 Д-5
Милевско 37 Г-7, 41 Б-4
Милеево 87 Б-6, 90 Б-3
Мили, о-ва 64/65 З-20, 68/69 Е-13
Милитари 47 (А)
Милич 40 В-3
Миличин 37 Г-7, 41 Б-4
Милк-Ривер, р. 63 Б-3
Миллерово, *Ростов. обл.* 92/93 В-11, 94 Б-5, 102 Б-4
Миллерово, *Ростов. обл.* 94 В-4
Милл-Клоз, месторожд. 29 (Б) Б-3
Милло 34/35 Д-6, 36 Г-5, 38/39 В-1
Миллом 32 Г-5
Милл-Сити 20 Б-4
Милоградово 116 Д-3
Милос 48 Б-3
Милос, о. 38/39 Г-5, 48 В-4, 56/57 Д-2
Милославское 88/89 Г-5, 91 Б-4
Милс-Сити 63 Б-3
Милуоки 62 Д-12, 63 Б-5
Милфорд 32 Е-4
Мильково 76/77 Г-17, 112/113 Е-12, 115 Д-7
Мильская степь 104 В-4
Мильтенберг 37 Г-4
Мильян 59 В-2
Милэ 58 Б-6, 60/61 Ж-8
Милютинка 98 Ж-5, 100/101 Б-5
Милютино 85 Б-3
Милютинская 94 Б-6, 102 Б-4
Милюшино 88/89 А-5
Милятино 90 Б-4
Мимизан 36 Г-3
Мимонь 41 А-4
Мина, р. 44 Д-6
Минас-де-Риотинто 34/35 Е-4, 44 Г-2
Мингем 62 Г-14, 63 А-7
Мингечаур 104 Б-4
Мингрельская 92/93 Д-10, 103 Б-2
Минданао, море 70 В-7
Минданао, о. 52/53 И-15, 64/65 З-16, 68/69 Е-8, 70 В-7
Минден 37 Б-4
Миндоро, о. 52/53 З-15, 68/69 Д-8, 70 Б-7
Миндоро, прол. 70 Б-7
Миндяк 98 Д-4
Минеральные Воды 42/43 Б-12, 56/57 Г-6, 103 Б-4, 105 А-4
Минервы, рифы 64/65 Л-21
Миника 90 А-1
Миникой, о. 58 Г-3
Минино 84 Б-3
Миничева 107 Б-3
Миния, р. 86 Г-2
Минкенд 104 В-4
Минла 58 В-5, 60/61 З-7
Миннеаполис 62 Д-11, 63 Б-4
Миннесота, шт. 63 Б-4
Миножное 83 Г-10, 95 В-5
Минозеро 83 В-5
Минорский 111 В-10, 115 В-3
Минск 26/27 В-6, 28 В-7, 30/31 Д-12, 34/35 В-11, 52/53 Г-5, 76/77 Г-4, 80/81 Г-4, 87 В-3
Минусинск 52/53 (А), 56/57 Б-16, 72/73 В-5, 76/77 Г-11, 110 Е-6
Минч, прол. 30/31 Г-5, 32 В-3, 34/35 Б-4
Миншуй, *Китай* 60/61 В-7, 72/73 Д-6
Миншуй, *Маньч.* 114 Г-7
Миньково 97 А-3
Миньковский 100/101 Б-7
Миньо, р. 34/35 Д-4, 42/43 Б-2, 44 А-1
Миньск-Мазовецки 40 Б-5
Миньсянь 60/61 Д-8
Миньхэ 60/61 Г-8
Миньцзян, р. 72/73 Ж-7
Миньцянь 60/61 Г-8
Миньяр 98 Д-3
Миоры 86 Г-5, 87 Б-3
Миоцянь 114 Г-6
Мир 87 В-3
Мира 44 Б-1
Мира, р. 44 Г-1
Миравци 46 Г-6, 48 А-3
Мирам-Шах 55 В-6
Миранд 36 Д-4, 44 А-6
Миранда-де-Доуро 44 Б-2
Миранда-де-Эбро 36 Д-2, 44 А-4
Мирандела 44 Б-2
Мирбат 56/57 И-8
Мир-Вали 108/109 Е-12
Миргород 38/39 Б-7, 91 Г-1, 92/93 В-7
Мирджава 55 Г-5, 58 Б-2
Мирзапур 58 Б-4, 60/61 Е-4
Мирза-Чарле, к. 108/109 Д-6
Мирзачуль 100/101 Г-6, 108/109 Г-10
Мири 70 Г-5
Мирибель, форт 42/43 Д-4
Миричкар 108/109 Д-8
Мирное 103 Б-4
Мирон 30/31 Б-11, 33 Б-6, 83 А-1
Мироновка, *Киев. обл.* 92/93 В-6
Мироновка, *Харьк. обл.* 94 А-1
Мирополье 91 В-2, 92/93 Б-8
Мирпур 55 В-7, 58 А-3
Мирпур-Хас 55 Г-6, 58 Б-2
Мирут 56/57 Ж-13, 58 Б-3, 60/61 Е-3
Мисдров 40 Б-2
Мисейби, месторожд. 20 Б-5
Мисирево 88/89 Е-3
Мисково 88/89 Б-6, 97 Б-2
Мисол, о. 70 Д-9
Миссисипи, р. 62 Е-11, 63 В-4
Миссисипи, шт. 63 В-4
Миссула 63 Б-2
Миссури, р. 62 Е-11, 63 Б-4
Миссури, шт. 63 В-4
Мистасини, оз. 63 А-6
Мистельбах 41 Б-5
Мисти, вулк. 66 Е-6
Мисуми 59 Г-3
Мисурата 28 Д-6, 38/39 Д-4, 42/43 Г-7, 51 В-5
Митава — см. Елгава
Митан 108/109 Г-9
Митикас 46 Д-5, 48 Б-2
Митилена 38/39 Г-6, 48 Б-5, 54 Б-2, 56/57 Д-3
Митина 107 Г-5
Митишино 90 Б-3
Миткирей 91 Б-6, 99 Б-2
Ми-То, *Индо-Кит. Фед.* 70 Б-4
Мито, *Яп.* 59 В-5, 72/73 Е-15
Митровица, *Ф. Н. Р. Югосл.* 38/39 В-5, 46 В-5, 47 Г-1
Митровица, *Ф. Н. Р. Югосл.* 46 Б-4
Митрофановка 91 Г-4, 92/93 В-10, 102 Б-3
Митрофановская 95 В-8
Миту 67 Г-6
Митчелл, г. 62 Е-12, 63 В-5
Митчелл, р. 71 В-5
Митчеллстаун 32 Д-2
Митьковка 90 В-3
Митюли 90 Б-3
Митюшиха, губа, зал. 95 (Б)
Митяево 98 Б-5
Митякинский 92/93 В-11, 102 Б-4
Миус, р. 92/93 Г-10, 94 В-3, 102 В-3, 103 А-2
Михайлов 88/89 В-5
Михайловград 47 Г-2
Михайловка, *Акм. обл.* 100/101 Б-7
Михайловка, *Алт. край* 100/101 Б-8
Михайловка, *Астрах. обл.* 102 В-7
Михайловка, *Баш. АССР* 98 Е-3
Михайловка, *Воронеж. обл.* 91 Г-4
Михайловка, *Ворошиловгр. обл.* 94 Б-3
Михайловка, *Джамб. обл.* 100/101 Г-7
Михайловка, *Запорож. обл.* 92/93 Г-8
Михайловка, *Кемер. обл.* 107 Б-5
Михайловка, *Кемер. обл.* 107 В-4
Михайловка, *Курск. обл.* 90 В-4, 91 Б-2
Михайловка, *Курск. обл.* 91 В-3
Михайловка, *Павлодар. обл.* 100/101 Б-8
Михайловка, *Примор. край* 116 Д-3
Михайловка, *Сталингр. обл.* 91 В-6, 99 В-2, 102 А-5
Михайловка, *Сталин. обл.* 94 Б-2
Михайловка, *Харьк. обл.* 94 А-1
Михайловка, *Харьк. обл.* 94 Б-1
Михайлово 47 Г-3
Михайлово-Александровский 94 А-5
Михайлово-Чиряково 88/89 Д-5
Михайловская, *Краснодар. край* 102 Г-4, 103 Б-3
Михайловская, *Сталингр. обл.* 91 В-5, 99 В-1, 102 А-4
Михайловский, *Алт. край* 72/73 В-2, 100/101 Б-8, 106 Д-6
Михайловский, *Свердл. обл.* 98 Г-4
Михайловский Хутор 90 В-3, 91 Б-1, 92/93 А-7
Михайловское, *Горьк. обл.* 97 Б-4
Михайловское, *Кам.-Под. обл.* 92/93 В-4
Михайловское, *Моск. обл.* 88/89 Ж-5
Михайловское, *Ставроп. край* 102 Г-5, 103 Б-4
Михайловское, *Тульск. обл.* 88/89 Г-5, 91 Б-4
Михайло-Коцюбинское 87 Г-5, 90 Г-2, 92/93 Б-6
Михалева 97 А-3
Михалин 40 Б-7, 87 В-2
Михаличчик 54 Б-3
Михалишки 87 Б-3
Михалки 87 Г-4, 90 Г-1
Михальки 87 В-5, 90 В-2, 92/93 А-6
Михальково 88/89 А-5
Михальовце 41 Б-7, 92/93 В-1
Миханичи 87 В-5, 90 В-2
Михарес, р. 44 Б-5
Миха Цхакая 54 А-5, 103 В-4, 104 А-2, 105 Б-4
Михкли 86 Б-4
Михнево 88/89 В-4
Мицуго-дзима, о. 64/65 Д-17, 72/73 Ж-15
Мицумати 116 Д-5
Мичиган, оз. 49 Д-10, 62 Д-12, 63 Б-5
Мичиган, шт. 63 Б-5
Мичуринск 88/89 Г-6, 91 Б-5
Мишань 59 А-3, 116 Г-2
Мишвань 95 Б-8
Мишем 32 Г-6
Мишеронский 88/89 В-5, 97 В-1
Мишкино, *Баш. АССР* 98 Д-2, 100/101 А-4
Мишкино, *Курган. обл.* 98 Д-6, 100/101 А-5
Мишкино, *Моск. обл.* 90 Б-4
Мишкольц 28 Г-7, 34/35 Г-10, 38/39 Б-5, 41 Б-7, 47 А-1
Мишневичи 87 Б-4, 90 Б-1
Миэслахти 30/31 В-12, 33 В-7, 83 В-4
Миюнь 60/61 В-11
Миява 41 Б-5
Миядзаки 59 Г-3, 60/61 Д-14, 72/73 Ж-13
Мияко 59 В-5
Мияко-дзима, о. 59 (Б), 60/61 Ж-13
Мияконодзйо 59 Г-3, 60/61 Д-14, 72/73 Ж-13
Миякэ-дзима, о. 59 Г-4
Мияути 59 В-5
Млава 34/35 В-10, 40 Б-5
Млава, р. 46 Б-5
Млада-Болеслав 41 А-4
Младеновац 46 Б-5, 47 В-1
Мландже, г. 50 З-7
Млеев 92/93 В-6
Млет, о. 45 В-6, 46 В-3
Млети 103 В-5, 104 А-3
Млинов 92/93 Б-3
Мнительный 114 В-6
Многоудобное 116 Д-3
Мнюв 40 В-5
Мо 36 Б-5
Моа, о. 70 Е-8
Моаскар 38/39 (В)
Мобеж 36 А-5
Моберли 63 В-4
Мобил 62 Е-12, 63 В-5
Мобридж 63 Б-3
Могадишо 50 Е-8, 51 Е-8
Могами, р. 59 В-5
Моган 44 (А)
Могды 115 Д-2, 116 В-3
Могзон 60/61 А-10, 110 Е-10, 114 В-4
Могила-Бельмак, г. 94 В-1
Могила-Мечетная, г. 94 Б-3
Могилев, *Днепроп. обл.* 92/93 В-8
Могилев, *Могилев. обл.* 34/35 В-12, 76/77 Г-5, 87 В-5, 90 В-2
Могилев-Подольский 38/39 Б-6, 76/77 Д-4, 92/93 В-4
Могилки 99 Б-4
Могильники 107 А-2
Могильно, *Минск. обл.* 87 В-3
Могильно, *Польша* 40 Б-3
Могоча 60/61 А-11, 72/73 В-10, 76/77 Г-13, 114 В-5
Могочин 72/73 Б-3, 106 Г-7, 110 Д-4
Могошоая 47 (А)
Могпхо 59 Г-2, 60/61 Д-13, 68/69 В-8, 72/73 Ж-12
Модан 36 Г-7, 45 Б-1
Модена 34/35 Д-8, 38/39 В-3, 45 Б-3
Модеруэлл 32 Г-5
Модёроувар 41 В-5
Модзя 59 Г-3, 60/61 Д-14, 64/65 Д-16, 72/73 Ж-13
Модлин 34/35 В-10, 40 Б-5
Модржани 41 (А)
Модрин 46 Б-4
Моетиска 92/93 В-2
Можайск 30/31 Г-14, 88/89 В-4, 90 Б-5
Можаровка 98 Ж-4
Можары 88/89 Г-6, 91 Б-5
Можга 96 В-5
Мозамбик 50 З-8, 51 З-8
Мозамбик, кол. 51 З-7, 52/53 Л-6
Мозамбикский прол. 50 З-8, 51 И-7, 52/53 Л-7
Моздок 103 В-5, 104 А-3, 105 Б-5
Мозель, р. 34/35 Г-7, 36 Б-7, 37 Г-3, 38/39 Б-2
Мозжуха 107 Б-3
Мозули 90 А-1
Мозульское, месторожд. 20 Б-14
Мозырь 34/35 В-11, 76/77 Г-4, 87 В-4, 90 В-1, 92/93 А-5
Мои, р. 32 Г-2
Моинты 56/57 В-12, 60/61 Б-2, 100/101 В-7
Моисеевка, *Бобр. обл.* 87 В-4
Моисеевка, *Ульянов. обл.* 96 Г-3, 99 А-5
Моисеевщина 87 Б-4, 90 Б-1
Мойеро, р. 76/77 В-12, 80/81 В-12, 110 В-8, 111 Б-3
Мойнешти 47 Б-4, 92/93 Г-4
Мокка 56/57 К-6
Мокликан, г. 80/81 В-16, 111 В-11, 112/113 Г-9, 115 В-4
Моко-Моко 70 Д-3
Мокотув 40 (А)
Мокрая Буйвола, р. 105 А-4
Мокрая Ельмута 94 Г-6
Мокрая Калигорка 92/93 В-6
Мокрая Мечетка, р. 102 (А)
Мокрая Ольховка 99 В-3, 102 А-6
Мокрое 90 Б-3
Мокроус 99 В-4
Мокроусово 98 Д-8
Мокрые горы 105 В-4
Мокрые Ялы, р. 92/93 Г-9, 94 В-1, 102 В-2
Мокрый Еланчик, р. 94 В-3
Мокша, р. 91 Б-6, 97 В-3, 99 А-2, 100/101 Б-1
Мокшан 99 Б-3
Молаи 48 В-3
Молвотицы 85 В-5, 88/89 Б-2, 90 А-3
Молдава, р. 47 В-4, 92/93 Г-4

Молдаванское 103 Б-1
Молдавия, ист. обл. 47 Б-4
Молдавская ССР 28 Г-7, 34/35 Г-11, 38/39 Б-6, 56/57 В-3, 76/77 Д-4
Молеон-Лишарр 36 Д-3, 44 А-5
Молибагу 70 Г-7
Молина-де-Арагон 44 Б-5
Моллакент 104 Б-5
Моллесйокка 83 А-2
Молога, р. 30/31 Г-14, 84 (Б), 85 Б-7, 88/89 А-3, 90 А-5, 95 Г-4
Мологино 88/89 Б-3, 90 А-4
Молодецкое 100/101 В-7
Молодечно 30/31 Д-12, 34/35 В-11, 76/77 Г-4
Молоди 85 Б-3
Молодо, р. 110 В-12, 111 Б-7, 112/113 В-5
Молодой Туд 88/89 Б-2, 90 А-3
Молодой Туд, р. 88/89 Б-2, 90 А-3
Молокаи, о. 64/65 (Б)
Молоково 88/89 А-4
Молома, р. 95 Г-6, 96 Б-2, 97 А-5
Молопо, вади 50 И-6
Молос 46 Д-6, 48 Б-3
Молотов, *Акт. обл.* 100/101 В-4
Молотов, *Молотов. обл.* 26/27 В-9, 52/53 Г-8, 76/77 Г-7, 80/81 Г-7, 98 В-3
им. Молотова В. М., *Горьк. обл.* 97 Б-4
им. Молотова, *Юж. Каз. обл.* 100/101 Г-6
Молотова, м. 52/53 А-12, 74 (А) А-27, 76/77 А-11, 80/81 А-11, 110 (А)
Молотово 100/101 Б-7, 106 Д-5
Молотовск, *Арханг. обл.* 30/31 В-14, 83 В-9, 95 В-4
Молотовск, *Киров. обл.* 96 В-3
Молотовская область 95 В-8, 96 Б-6
Молотовское 102 Г-4, 103 Б-3
Молочанск 92/93 Г-8
Молочная, р. 92/93 Г-8
Молочное 97 А-1
Молочное, оз. 92/93 Г-8
Молтон 32 Г-6
Молуккские о-ва 52/53 И-15, 68/69 Е-8, 70 Д-8
Молуккское море 52/53 И-15, 68/69 Е-8, 70 Г-8
Молчадь 87 В-2
Молчан 98 В-4
Молчаново 107 А-2
Мольдава 41 Б-7
Мольде 30/31 В-8, 33 В-3
Мольендо 49 Л-11, 64/65 К-31, 67 Е-6
Мольня 90 Б-3
Мольфетта 45 Г-6, 46 Г-3
Моля-ди-Бари 45 Г-6, 46 Г-3
Молятичи 87 В-5, 90 В-2
Мома, р. 111 Б-11, 112/113 В-10, 115 Б-5
Момбаса 51 Ж-7
Момбецу 59 Б-5, 60/61 В-16, 115 Ж-4, 116 Г-5
Момские горы 111 Б-12, 112/113 В-9, 115 В-5
Момчилград 47 Д-3, 48 А-4, 54 А-2
Мон 33 В-4
Монако 34/35 Д-7, 36 Д-7, 38/39 В-2, 42/43 В-5, 45 В-1
Монако, княж. 28 Г-5, 36 Д-7
Монаково 88/89 В-7, 97 В-3
Моналитос 48 В-5
Монастир 38/39 Г-3
Монастырево 85 В-4, 90 А-2
Монастыриска 92/93 В-3
Монастырская 96 А-5
Монастырщина 87 Б-5, 90 Б-2
Монахан 32 Г-3
Монаш 100/101 В-3
Монбар 36 В-6
Монбельяр 36 В-7, 45 А-1
Монблан, г. 26/27 Г-4, 34/35 Г-7, 36 Г-7, 38/39 Б-2, 45 Б-1
Монбризан 36 Г-6
Монгир 58 Б-4, 60/61 Е-5
Монгольская Народная Республика 56/57 В-17, 68/69 Б-6, 72/73 Г-7, 76/77 Д-12, 114 Г-3
Монгольский Алтай, хр. 52/53 Д-12, 56/57 В-16, 60/61 Б-6, 72/73 Г-5
Монгольфье 44 Д-6
Мондего, м. 44 Б-1
Мондего, р. 44 Б-2
Мон-де-Марсан 28 Г-4, 34/35 Д-5, 36 Д-3, 42/43 Б-3
Мондидье 36 Б-5
Моне 63 Б-6
Монемвасия 48 В-3
Монетный 98 Г-5
Мон-Женевр, пер. 34/35 Д-7, 36 Г-7, 38/39 В-2, 45 Б-1
Мон-Жоли 63 Б-7
Монива 58 Б-5, 60/61 Ж-7
Монкабрер, г. 44 В-5
Монкайо, г. 34/35 Д-5
Монкальм, оз. 56/57 Е-15, 60/61 Д-5, 72/73 Ж-4
Монклова 63 Г-3
Монктон 63 Б-7
Монлюсон 34/35 Г-6, 36 В-5, 38/39 Б-1, 42/43 А-4
Монмирай 36 Б-5
Монморанси 36 (Б)
Монморийон 36 В-4
Монмут 32 Е-5
Монолитос 54 Б-2
Монополи 45 Г-6, 46 Г-3
Монор 41 В-6
Мон-Пела, г. 36 Г-7, 45 Б-1
Мон-Пеле, вулк. 66 В-7
Монпелье 34/35 Д-6, 36 Д-5, 38/39 В-1, 42/43 Б-4, 44 А-7
Мон-Пердю, г. 34/35 Д-6, 36 Д-4, 44 А-6
Монреаль 49 Д-11, 62 Д-13, 63 Б-6
Монреаль-дель-Кампо 44 Б-5
Монро 63 В-4
Монровия 49 И-17, 50 Е-2, 51 Е-2
Монс 34/35 В-6, 36 А-5
Монсанту, г. 44 (Б)
Монсаун 44 А-1
Мон-Сени, пер. 34/35 Г-7, 36 Г-7, 38/39 Б-2, 45 Б-1
Монсо-ле-Мин 36 В-6
Монтагю, м. 112/113 Д-23
Монтальбан 44 Б-5
Монтальбо 44 В-4
Монтальто, г. 45 Д-5, 46 Д-2
Монтана, шт. 63 Б-2
Монтаржи 34/35 Г-6, 36 В-5, 38/39 Б-1
Монтгомери, *Великобр.* 32 Д-5
Монтгомери, *Индия* 55 В-7, 58 А-3
Монтгомери, *США* 63 В-5
Монте-Амиата, месторожд. 29 (Б) В-5
Монтебеллуна 41 Г-3
Монтевидео 49 Н-13, 66 З-8, 67 З-8
Монте-Визо, г. 36 Г-7, 45 Б-1
Монтегю 36 В-3
Монте-де-Капарика 44 (Б)
Монте-Кальво, г. 46 Г-2
Монтекристо, о. 34/35 Д-8, 38/39 В-3, 45 В-3
Монтелимар 36 Г-6
Монтеморелос 63 Г-4
Монте-Мор-у-Нову 44 В-1
Монтеро 36 Б-5
Монте-Роза, г. 26/27 Г-4, 34/35 Г-7, 38/39 Б-2, 45 Б-1
Монтеррей 62 Ж-10, 63 Г-3, 64/65 Е-28
Монте-Сакро 45 (А)
Монтес-Кларос 49 Л-14, 67 Е-9
Монтескье 45 Е-1
Монтефьясконе 45 В-4
Монтиго-Бей 63 Д-6
Монтобан 34/35 Д-6, 36 Г-4, 42/43 Б-4
Монтона 46 Б-1
Монторо 44 В-3
Монт-о-Сурс, г 50 И-6
Монпилье 63 Б-6
Монтрениль 36 (Б)
Монтрей 32 Е-7, 36 А-4
Монтроз 32 В-5
Монтрэ 34/35 Г-7, 36 В-7, 42/43 А-5, 45 А-1
Монтэрей 63 В-1
Монукей 100/101 В-9
Монфальконе — см. Тржич
Монфор 36 Б-3
Монфорте 44 А-2
Монца 34/35 Г-7, 38/39 Б-2, 45 Б-2
Мончегорск 30/31 Б-13, 79 В-5, 83 Б-6, 95 Б-3
Моньяго 37 Д-6, 41 В-3, 45 А-4
Мопти 51 Д-3
Мор 29 (Б) В-5, 41 В-6
Мор, о. 64/65 Д-17, 68/69 В-10
Мора, *Исп.* 44 В-4
Мора, *Португ.* 44 В-1
Морава, р. 34/35 Г-9, 38/39 Б-4, 40 Г-3, 41 Б-5
Морава, р. 38/39 В-5, 42/43 Б-8, 46 Б-5, 47 В-1
Морава, Западная, р. — см. Западная Морава, р.
Морава, Южная, р. — см. Южная Морава, р.
Моравия, обл. 41 Б-5
Моравска-Острава 28 Г-6, 34/35 Г-9, 38/39 Б-4, 40 Г-4, 41 Б-6
Моравская Тжебова 40 Г-3, 41 Б-5
Морадабад 56/57 Ж-13, 58 Б-3, 60/61 Е-3, 68/69 Г-3
Моралеха 44 Б-2
Морамангa 51 З-8
Морастранд 30/31 В-9, 33 В-4, 34/35 А-8
Моратува 58 Г-3
Морача, р. 46 В-4
Моргана, прол. 95 (А)
Моргауши 96 Г-2, 97 В-5
Мордасово 97 А-1
Мордвес 88/89 В-5
Мордино 96 А-4
Мордово 91 Б-5
Мордово-Аделяково 96 Д-4, 99 Б-6
Мордовская АССР 76/77 Г-6, 96 Г-1, 99 А-3, 100/101 Б-1
Мордовская Бокла 96 Д-5, 99 Б-7, 100/101 Б-3
Мордовщиково 88/89 В-7, 97 В-3
Морелия 63 Д-3
Морелл, о. 64/65 Ж-20, 68/69 Д-13
Морелья 44 Б-5
Морени 47 В-3
Морженга 97 А-2
Моржовец, о. 30/31 Б-15, 83 Б-11, 95 Б-5
Морлак 36 Г-5
Морнес 47 Д-3
Морямаци 59 Б-5, 116 Д-5
Морино 85 В-4
Морнока 59 В-5, 72/73 Е-15
Моря-Фёрт, зал. 28 В-4, 30/31 Г-6, 32 В-5, 34/35 Б-5
Моркамб, зал. 32 Г-5
Морквашн 99 Б-5
Морки 96 В-3
Моркока, р. 110 Г-10, 111 Б-5, 112/113 В-2
Морконе 45 Г-5, 46 Г-2
Морле 34/35 Г-5, 36 Б-2
Мормаль 87 В-4, 90 В-1
Моро, зал. 70 В-7
Морозкова 98 В-5
Морозов 94 В-6
Морозовица 96 А-2
Морозовичи 85 Б-5, 88/89 А-2
Морозовка 94 А-4
Морозово, *Кемер. обл.* 107 В-3
Морозово, *Новг. обл.* 85 Б-6, 88/89 А-3
Морозовск 76/77 Д-6, 94 Б-6, 102 Б-4
Морозовский 103 А-2
Морон 44 Г-3
Моронг 40 Б-4, 86 Д-1
Морончино 90 А-1
Морора 42/43 (А)
Моротай, о. 68/69 Е-8, 70 Г-8
Морочно 87 Г-2, 92/93 Б-3
Морочь 87 В-3
Морочь, р. 87 В-3
Морошечное 115 Г-7
Мор-Пай, г. 95 Б-9
Морс, о. 26/27 (Б)
Морсби 64/65 И-17, 68/69 Ж-10, 71 Б-5
Морсен 36 Г-3
Морская Масельга 83 Г-7, 84 Б-2
Морсово 97 Г-3, 99 Б-2
Мортань 36 Б-4
Мортара 45 Б-2
Мортымья 98 Б-7, 106 В-3
Морфо 54 Б-3
Морча-Хурт 55 В-3
Морша 99 Б-6
Моршанск 88/89 Г-6, 91 Б-5, 97 Г-2, 99 Б-1
Морьин Нос, м. 85 А-4
Моряковский Затон 106 Г-7
Мосальск 90 Б-4
Мосан 20 Б-16, 52/53 (А)
Моседис 86 В-2
Мосеево, *Арханг. обл.* 95 Б-6
Мосеево, *Удм. АССР* 96 В-5
Москали, *Молотов. обл.* 96 А-6, 98 Б-2
Москали, *Коми-Перм. нац. окр.* 96 А-6, 98 Б-2
Москальво 116 Б-5
Москва 26/27 В-7, 28 В-8, 30/31 Г-14, 52/53 Г-6, 74 (А) Г-33, 76/77 Г-5, 80/81 Г-5, 88/89 В-4
Москва, р. 30/31 Г-14; 84 (А), 88/89 В-5, 90 Б-5
Москва-Волга, кан. (нов. назв. Канал имени Москвы) 26/27 В-7 30/31 Г-14, 80/81 Г-5, 84 (Б), 88/89 Б-4
Московская область 90 Б-5
Москос, о-ва 70 Б-2
Мосолово 88/89 В-6, 97 В-2
Моспино 92/93 Г-10, 94 В-3, 102 В-3
Мосс 26/27 (Б), 30/31 Г-9, 33 Г-4, 34/35 Б-8
Моссамедес 49 Л-20, 50 З-5, 51 З-5
Мост 37 В-6, 41 А-3
Мостаганем 28 Д-5, 42/43 В-4, 44 Д-6
Мостар 29 (Б) В-5, 34/35 Д-9, 38/39 В-4, 42/43 Б-7, 45 В-6, 46 В-3
Мостки 92/93 В-10, 94 А-3
Мостовая, *Алт. край* 107 Д-4
Мостовая, *Кемер. обл.* 107 Г-4
Мостовой 94 В-5
Мостовское, *Краснодар. край* 103 Б-3
Мостовское, *Курган. обл.* 98 Д-8
Мосты, *Гродн. обл.* 40 Б-7, 87 В-2
Мосты, *Новосиб. обл.* 107 В-1
Мосты, *Ростов. обл.* 94 Б-4
Мосул 42/43 В-12, 52/53 (А), 54 Б-5, 56/57 Д-6
Мотала 30/31 Г-10, 33 Г-5, 34/35 Б-9
Моттгорт 96 А-5, 98 Б-1
Мотилья-дель-Паланкар 44 В-5
Мотовский, зал. 83 А-6
Мотоль 87 В-2, 92/93 А-3
Мототомаря 60/61 Б-16, 116 В-5
Мотриль 34/35 Е-5, 44 Г-4
Мотру, р. 47 В-2
Мотыгино 110 Д-6
Мотыли 86 Д-4, 87 В-2
Моугун 60/61 Д-8
Моулмейн 56/57 И-17, 58 В-5, 68/69 Д-5, 70 А-2
Моунт-Морган, месторожд. 20 Е-17
Моура 44 В-2
Моффат 32 Г-5
Мохач 41 Г-6, 46 Б-4
Мохнатая, г. 107 В-3
Мохо 60/61 А-12, 72/73 В-11, 114 В-6
Мохово, *Кемер. обл.* 107 Б-2
Мохово, *Кемер. обл.* 107 В-4
Моховое 88/89 Г-4, 91 Б-3
Мокре 87 Г-2, 92/93 Б-3
Моцзян 60/61 Ж-8
Моч 47 Б-3
Мочалей 96 Г-1, 97 В-4
Мочжугунця 56/57 Ж-16, 68/69 Г-5, 72/73 З-5
Мочи, месторожд. 20 Г-14, 52/53 (А)
Моши 83 Б-6
Моша, р. 83 Г-10, 85 В-5
Мошегда 114 В-5
Мошенское 85 Б-6, 88/89 А-3
Мошки 88/89 Б-3, 90 А-4
Мошкино 106 Г-7
Мошково 100/101 А-9, 107 Б-1
Мош-озеро 83 Д-10, 95 В-5
Мошок 88/89 В-6, 97 В-2
Мошорино 92/93 В-7
Мошьюга 95 В-7
Мраково 98 Е-3, 100/101 Б-4
Мраморное море 26/27 Г-6, 38/39 В-6, 42/43 Б-9, 47 Д-4, 48 А-6, 54 А-2
Мраморский 98 Г-5
Мрас-су, р. 107 Г-5
Мроча 40 Б-3
Мста, р. 30/31 Г-13, 84 (Б), 85 Б-5, 88/89 А-1, 95 Г-3
Мстера 88/89 Б-6, 97 Б-2
Мстибов 87 В-2
Мстинский Мост 85 Б-5, 88/89 А-2
Мстиславль 87 Б-5, 90 Б-2
Мстув 40 В-4
Мтенгула 51 З-7
Му 28 Б-6, 30/31 Б-9, 33 Б-4
Муара-Ахчалунг 70 Г-6
Муара-Гусунг 70 Г-6
Мварадуа 70 Д-3
Муара-Теве 70 Д-5
Муаротебо 70 Д-3
Муассак 36 Г-4
Мубарраз 55 Г-2
Мубур, о. 70 Г-4
Мувейла 42/43 Д-11, 56/57 Ж-5
Муганская степь 104 В-5
Мугла 28 Д-7, 38/39 Г-6, 42/43 В-9, 48 В-6, 54 Б-2
Мугоджары, горы 26/27 Г-9, 52/53 Д-8, 56/57 В-9, 80/81 Д-7, 100/101 В-4
Мугорт 95 Б-9
Мугреевский 88/89 Б-7, 97 Б-3
Мугу 58 Б-4, 60/61 Е-4
Муданьцзян 59 Б-2, 60/61 В-13, 68/69 Б-8, 72/73 Д-12
Муданьцзян, р. 59 А-2, 72/73 Д-12, 114 Г-7, 116 Г-2
Муданья 47 Д-5, 48 А-6, 54 А-2
Мудрос 47 Е-3, 48 Б-4, 54 Б-2
Мудсурас 48 Г-4
Мудурну 54 А-3
Муезеро, оз. 84 А-1
Мужа, р. 86 В-4
Мужи 95 Б-9, 106 Б-3
Мужиново 87 В-6, 90 В-3, 91 Б-1
Мужичье 91 В-5
Мужлят, м. 46 Г-4
Музаки 48 Б-2
Музарт, пер. 100/101 Г-9
Музарт, р. 100/101 Г-9
Музтаг, г. 56/57 Д-14, 68/69 В-4
Музтаг-Ата, г. 56/57 Д-13, 60/61 Г-3 108/109 Д-13
Муйка 59 В-4
Муйнак 56/57 Г-9, 100/101 Г-4, 108/109 В-5
Мукалла 51 Д-8, 52/53 З-7, 56/57 К-7
Мукачево 34/35 Г-10, 38/39 Б-5, 41 Б-8, 42/43 А-8, 92/93 В-2
Мукден 52/53 Д-15, 60/61 В-12, 68/69 Б-8, 72/73 Д-11
Мукры 108/109 Е 8
Мук-су р. 108/109 Д-11
Мукур 55 В-6
Муладу, о 68/69 Е-3
Мулалы 100/101 В-8, 108/109 Б-15
Мулань 114 Г-7, 116 Г-2
Муласен, г. 34/35 Е-5, 44 Г-4
Мулат, о. 46 Б-2
Мулева 71 Г-2
Мулен 34/35 Г-6, 36 В-5, 38/39 Б-1, 42/43 А-4
Мулехе 63 Г-2
Мули-Датта 116 В-4
Мулин 59 Б-3, 60/61 В-14, 116 Г-2
Мулинхэ, р. 59 Б-3, 72/73 Г-13, 116 Г-2
Муллайтиву 58 Г-4
Мулловка 96 Г-3, 99 А-5, 100/101 Б-2
Мулу, г. 70 Г-6
Мулуя, р. 42/43 Г-3, 44 Д-4
Мульде, р. 37 В-6, 40 В-1, 41 А-3
Мультан 55 В-7, 56/57 Е-12, 58 А-3
Муминабад 108/109 Д-11
Мумра 100/101 В-2, 102 Г-7, 103 Б-6
Муна, о. 70 Д-7
Муна, р. 76/77 В-13, 80/81 В-13, 110 В-11, 111 Б-6, 112/113 В-4
Мунайские Шахты 107 Д-4
Мунамсан, г. 59 Б-2
Мунгат, р. 107 В-4
Мунгес 95 В-9, 106 В-3
Мундусельга 83 Г-6
Мундыбаш 56/57 Б-15, 72/73 В-4, 106 Д-8, 107 Г-5, 110 Е-5
Мундыбаш, р. 107 Д-5
Мунку-Сардык, г. 52/53 Г-12, 60/61 А-8, 72/73 В-7, 80/81 Г-12, 110 Е-8, 114 В-2
Мунниук 116 А-4
Мунсании 59 В-2
Мунток 70 Д-4
Мунугуджак 115 В-7
Мунху Хайрхая-ула, г. 56/57 В-16, 60/61 Б-6, 72/73 Г-5, 80/81 Д-11
Мунху-Ханый сомон 60/61 Б-10, 114 Г-4
Муншэнг 59 В-2
Муоняо 33 Б-6
Мур, оз. 71 Г-2
Мур, р. 34/35 Г-9, 37 Д-7, 38/39 Б-4, 41 В-5, 45 А-5, 46 А-3
Мура 106 Б-5
Мурава 87 В-2
Муравера 45 Д-2
Муравлев 94 Б-5
Муравлянка, *Моск. обл.* 91 Б-4
Муравлянка, *Рязан. обл.* 88/89 Г-5
Муравлянка, *Рязан. обл.* 88/89 Г-6, 91 Б-5, 97 Г-2, 99 Б-1
Мурайр 55 Д-4
Мурат, р. 26/27 Д-8, 54 Б-4, 56/57 Д-6, 105 Г-4
Муратковский 98 В-6
Мурау 41 В-4
Мурафа 91 В-2
Мурафа, р. 92/93 В-4
Мурацо 54 В-5
Мураши 95 Г-6, 96 Б-3
Мурвара 56/57 З-14, 58 Б-4, 60/61 Ж-4
Мургаб 55 Б-7, 56/57 Д-12, 60/61 Г-2, 76/77 Е-9, 108/109 Д-12
Мургаб, р. 55 Б-5, 56/57 Д-10, 58 А-2, 76/77 Е-8, 80/81 Е-8, 108/109 Е-7
Мурешул, р. 26/27 Г-6, 34/35 Г-10, 38/39 Б-5, 41 В-7, 46 А-5, 47 В-2
Мурзук 49 Ж-20, 50 Г-5, 51 Г-5
Мури 45 (Б)
Муриас-де-Паредес 44 А-2
Мурманск 26/27 Б-7, 30/31 Б-13, 74 (А) В-33, 76/77 В-5, 80/81 В-5, 83 А-6, 95 Б-3
Мурманская область 33 Б-8, 95 Б-3
Мурмаши 83 А-6, 95 Б-3
Мурмино 88/89 В-6, 97 В-2
Мурнау 37 Д-5
Муром 88/89 В-7, 97 В-3
Муромцево 100/101 А-8, 106 Г-6
Муроран 59 Б-5, 72/73 Д-15, 112/113 Э-9, 116 Д-5
Мурос 34/35 Д-4, 44 А-1
Мурото-саки, м. 59 Г-3
Муррей, р. 64/65 М-17, 71 Д-5
Мурсия 28 Д-4, 34/35 Е-5, 44 Г-5
Мурсия, ист. обл. 44 В-5
Муртовара 83 В-4
Муруа, о. 71 Б-6
Мурчисон, месторожд. 20 Е-15
Мурыгино 96 Б-3
Мурэн 56/57 В-18, 60/61 Б-8, 68/69 Б-6, 72/73 Г-7
Мурэн-гол, р. 56/57 Б-17, 114 Г-1
Мусазаде 104 Б-1
Мусаиб 54 В-5
Муса-Кала 55 В-5
Мусала, о. 70 Г-2
Мус-Алла, г. 26/27 Г-6, 38/39 В-5, 47 Г-2, 56/57 Г-2
Мусан 59 Б-2, 116 Д-2
Мус-Джо 63 А-3
Муси, р. 70 Д-3
Мусйодзу 59 Г-2
Мускис 63 Г-3
Муслюмова 98 Д-5
Муслюмово 96 Г-5
Мусмар 56/57 И-5
Мусома 20 Д-11
Мусони 49 Г-10, 62 Г-12, 63 А-5
Мусорка 96 Д-3, 99 Б-5
Мусса-Аджи 102 Г-6, 103 Б-5
Муста 42/43 (В)
Мустаджидда 56/57 Ж-6
Мустаево 99 В-7, 100/101 Б-3
Мустафа-Кемаль-Паша 47 Д-5, 48 А-6, 54 А-2
Муствеэ 85 Б-2, 86 Б-5
Мустла 85 Б-1, 86 Б-4
Мустьяла 86 Б-3
Мусуя 104 В-2
Муся 60/61 Ж-12
Мут 54 Б-3
Мутновская сопка, вулк. 112/113 Е-12, 115 Д-7
Мутный 107 В-5
Мутный Материк 95 Б-8
Мутра 56/57 Ж-13, 58 Б-3, 60/61 Е-3
Мутье 36 Г-7, 45 Б-1
Муханово 88/89 Б-5
Мухаррак 55 Г-3
Мухино, *Амур. обл.* 114 В-7, 116 Б-1
Мухино, *Калин. обл.* 88/89 Б-3, 90 А-4
Мухино, *Киров. обл.* 96 Б-4
Мухоеды 87 Г-4, 90 Г-1, 92/93 Б-5
Мухор-Шибирь 114 В-3
Мухрани 103 Г-5, 104 Б-3
Мухтель, м. 116 Б-4
Мухтель, оз. 116 Б-4
Мухтолово 97 В-3
Мухтуя 72/73 А-9, 76/77 В-13, 110 Г-10, 111 В-5, 112/113 Г-3
Муху, о. 86 Б-3
Мухур 100/101 Г-9
Муцаки 48 В-2
Мучкап 91 В-6, 99 В-2
Муш 42/43 В-12, 54 Б-5, 56/57 Д-6
Мушар 36 В-6
Мушаш-эс-Слука, к. 42/43 Д-11, 54 Г-4
Мушина 40 Г-5, 41 Б-7
Муюн-Кум, пески 56/57 Г-12, 100/101 Г-7, 108/109 Б-11
Муя 114 Б-5
Муя, р. 72/73 Б-9, 110 Д-10, 111 Г-5, 114 Б-4
Мценск 30/31 Д-14, 88/89 Г-4, 91 Б-3
Мцхета 104 Б-3
Мчадисджвари 103 В-5, 104 А-3
Мшинская, ст. 85 Б-3
Мщунув 40 В-5
Мыелдино 98 Б-2
Мыйгу 86 (А)
Мыйгу, мыза 86 (А)
Мыйзакюла 85 Б-1, 86 Б-4
Мыйткыйна 56/57 Ж-17, 58 Б-5, 60/61 Е-7, 68/69 Г-5
Мыла 95 Б-7
Мылга 111 В-12, 112/113 Г-11
Мылохово 85 В-4, 90 А-2
Мын-Арал 100/101 В-7, 108/109 Б-12
Мынжилги, г. 100/101 Г-6, 108/109 В-10
Мынцзы 58 Б-6, 60/61 Ж-8, 68/69 Г-6
Мынцзян 59 Б-2
Мыс Желания 95 (Б)
Мыскан 108/109 Е-13
Мыски 107 Г-5
Мыслибуж 37 Б-7, 40 Б-2
Мысовая 111 Б-14, 115 Б-7
Мыт 88/89 Б-7, 97 Б-3
Мытищи 88/89 В-4
Мытно 85 Б-4
Мышега 88/89 В-4, 90 Б-5
Мышеловка 92/93 (Б)
Мышинец 40 Б-5
Мышкино, *Моск. обл.* 88/89 В-3
Мышкино, *Яросл. обл.* 88/89 Б-5
Мышкова, р. 102 Б-5
Мьесен, оз. 33 В-4
Мэйныпытум 115 Б-12
Мэйяо 114 Г-6
Мэн, шт. 63 Б-7
Мэнгсан 59 В-2, 60/61 Г-13
Мэнлянь 60/61 Ж-7
Мэнфу 60/61 В-8
Мэргэнь 60/61 Б-13, 68/69 Б-8, 72/73 Г-12, 114 Г-7
Мэрекюла 86 Б-4
Мэриборо 71 Г-6
Мэрисвилл 63 В-1
Мэрэшешти 47 В-4, 92/93 Д-4
Мэстэкань 92/93 Д-5
Мэчин 47 В-5, 92/93 Д-5
Мюлуз 34/35 Г-7, 36 В-7, 38/39 В-2
Мюльгейм 37 В-3
Мюльдорф 37 Г-6, 41 Б-3
Мюльхайм 37 Д-3
Мюльхаузен 37 В-5
Мюнден 37 В-4
Мюнзинген 37 Г-4, 41 В-1
Мюннерштадт 37 В-5

Мюнстер 28 В-5, 34/35 В-7, 37 В-3, 76/77 Г-2
Мюнхберг 37 В-5, 41 А-2
Мюнхен 26/27 Г-5, 28 Г-6, 34/35 Г-8, 37 Г-5, 38/39 Б-3, 41 Б-2, 42/43 А-6
Мюре 36 Д-4, 44 А-6
Мюритц, оз. 37 Б-6, 40 Б-1
Мюрццусшлаг 41 В-4
Мюрюле, р. 111 Б-11
Мюсен 26/27 (Б)
Мюсидан 36 Г-4
Мягрека 84 А-2
Мягрека, р. 84 А-2
Мядель 87 Б-3
Мякеля 83 Б-5
Мякишево 90 А-1
Мякса 88/89 А-5, 95 Г-4
Мянгкяря, р. 110 В-12, 111 Б-8, 112/113 В-6
Мяндуселькга 84 В-1
Мянспя 86 Б-3
Мянтсяля 85 А-1
Мянтюлуото 33 В-6
Мянтюхарью 83 Д-3
Мяньяи 60/61 Д-10
Мяодаоледао, о-ва 59 В-1, 60/61 Г-12
Мяркяярви 83 Б-4
Мястко 40 А-3
Мятлево, *Калин. обл.* 88/89 Д-2
Мятлево, *Калуж. обл.* 88/89 В-3, 90 Б-4
Мячково 88/89 Ж-5

Нааб, р. 37 Г-6, 41 Б-3
Наан 60/61 А-15, 116 В-4
Набережные Челны 96 Г-5, 100/101 А-3
Набёл 45 Е-3
Наблус 38/39 Д-8, 54 В-4
Нава 54 В-4
Навабшах 55 Г-6, 56/57 Ж-11, 58 Б-2
Наваги 104 Б-5
Навальморель-де-ла-Мата 44 В-3
Наван 32 Д-3
Наварин, м. 52/53 В-20, 74 (А) В-19, 80/81 В-19, 112/113 Г-16, 115 В-11
Наварин, о. 66 (А)
Наварра, ист. обл. 36 Д-3, 44 А-5,
Наваэрмоса 44 В-3
Навесное 91 Б-3
Навия, р. 44 А-2
Навля 90 В-4, 91 Б-2
Навля, р. 90 В-4, 91 Б-2
Наволок 83 Г-9, 95 В-5
Наволоки 88/89 Б-6, 97 Б-2
Навпактос 46 Д-5, 48 Б-2
Навтлуг 104 (Б)
Нага 70 Б-7
Нагакурт 98 А-7
Нагано 59 В-4, 72/73 Е-14
Нагаока 59 В-4, 72/73 Е-14
Нагар-Карнул 58 В-3
Нагар-Паркар 55 Д-7, 58 Б-3
Нагасаки 52/53 Е-15, 59 Г-2, 60/61 Д-13, 64/65 Д-16, 68/69 В-8, 72/73 Ж-12
Нагаткино 85 В-4
Нагеркоил 58 Г-3
Наги-Банна 29 (Б) В-6
Нагина 58 Б-3
Нагиши 88/89 Г-5, 91 Б-4
Нагольная, р. 94 В-4
Нагольно-Тарасовка 94 Б-4
Нагорно-Карабахская АО 76/77 Д-6, 104 Б-4
Нагорный 72/73 Б-11, 111 Г-7, 112/113 Д-5, 114 Б-6
Нагорское 95 Г-7, 96 Б-4
Нагорье 88/89 Б-5
Нагоя 52/53 Е-16, 59 В-4, 64/65 Д-16, 68/69 В-9, 72/73 Е-14
Нагпур 20 Е-14, 52/53 Ж-10, 56/57 З-13, 58 Б-3, 64/65 Е-10, 68/69 Г-3
Нагу 86 А-2
Нагутское 103 Б-4
Надань-Хада-Алинь, хр. 72/73 Г-13, 80/81 Д-15
Надвойцы 83 Г-7, 84 Б-2
Надворная 92/93 В-3
Надеждино 104 Б-3
Надеждинское 116 В-3
Надежды, о. 26/27 (А), 80/81 Б-4
Надежды, прол. 72/73 Г-17, 112/113 Ж-11, 115 Е-6
Надежевка 94 Б-6
Надейковичи 87 В-5, 90 В-2
Надзин 59 Б-3, 60/61 В-14, 68/69 Б-9, 72/73 Д-13
Надзорный 102 Г-4, 103 Б-3
Надзэ 59 (Б)
Надиад 55 Д-7, 58 Б-3
Надлак 41 В-7, 46 А-5, 47 Б-1
Надор 44 Д-4
Надтеречная 103 В-5, 104 А-3
Надушита 47 А-4, 92/93 В-4
Надым, р. 76/77 В-9, 106 Б-5
Надьбайом 41 В-5, 46 А-3
Надьканижа 34/35 Г-9, 38/39 Б-4, 41 В-5, 42/43 А-7, 46 А-3
Надьката 41 В-6
Надькёрёш 41 В-6
Надь-Лета 41 В-7
Надь-Шельк 47 Б-3
Наёро 59 Б-5, 72/73 Д-15, 112/113 З-9, 115 Ж-4, 116 Г-5
Назарет 54 В-4
Назаркино 98 Е-3, 100/101 Б-4
Назаровка 107 А-3
Назарово 106 Г-9, 110 Д-6
Назилли 48 В-6, 54 Б-2
Назимово 72/73 Б-5, 106 Г-9, 110 Д-6
Назирие 54 В-6, 56 В-2, 56/57 Е-7
Назия 83 Е-5, 86 В-4
Назырлы 104 Б-4
Наин 55 В-3, 56/57 Е-8
Найбенд 55 В-4
Най-Най 72/73 В-15, 112/113 Е-9, 115 Д-4, 116 В-5
Найобрара, р. 63 Б-3
Найро 116 В-5
Найроби 50 Ж-7, 51 Ж-7
Найс, о. 86 Б-4
Найстеярви 83 Г-6
Найтингель, прол. 95 (А)
Найхин 116 В-4
Найхоро 59 А-5, 116 Г-5
Накадори-дзима, о. 59 Г-2
Накамура, *Яп.* 59 В-5
Накамура, *Яп.* 59 Г-3
Наканна 110 Г-9, 111 В-4
Накано 59 (А)
Накацу 59 Г-3
Накиек 112/113 Д-21
Накина 63 А-5
Накка 33 (Г)
Накло 40 Б-3
Након-Саван 58 В-6, 70 А-3
Након-Ситтамарат 58 Г-5, 70 В-2
Наксков 26/27 (Б), 33 Д-4, 37 А-5
Наксос 48 В-4
Наксос, о. 38/39 Г-6, 42/43 В-9, 48 В-4, 54 Б-2
Нактонганг, р. 59 В-2
Накханое 84 А-2
Накэно-сима, о. 59 (Б), 72/73 З-12
Нал, р. 55 Г-6
Налайху 114 Г-3
Налибоки 87 В-3
Налимье Озеро 106 В-8
Налобиха 107 Г-2
Нальчик 56/57 Г-6, 76/77 Д-6, 103 В-4, 104 А-2, 105 Б-4
Нальчик, р. 103 В-4, 104 А-2
Намана, р. 110 Г-12, 111 В-7
Наманган 56/57 Г-12, 76/77 Д-9, 100/101 Г-7, 108/109 Г-11
Нам-Динь 58 Б-6, 60/61 Ж-9
Намех 70 Г-6
Намиб, пуст. 50 И-5
Намлея 68/69 Ж-8, 70 Д-8
Намок 59 В-2
Намонуито, о-ва 68/69 Е-10
Нампа 83 Б-3
Нам-Си, р. 70 А-3
Намсус 28 Б-6, 30/31 В-9, 33 В-4, 76/77 В-3
Нам-цо, оз. 56/57 Е-16, 58 А-5, 72/73 Ж-5
Намцы 76/77 В-14, 111 В-8, 112/113 Г-6
Намча-Баруа, г. 56/57 Ж-17, 68/69 Г-5, 72/73 З-6
Намы 111 Б-9, 115 Б-2
Намюр 36 А-6, 37 В-2
Нан 58 В-6
Нанаймо 17 Б-3, 63 Б-1
Нанам 59 Б-2
Нанао 59 В-4, 68/69 В-9, 72/73 Е-14
Нанацу-сима, о-ва 59 В-4
Нанга-Парбат, г. 55 Б-7, 56/57 Д-12, 58 А-3, 60/61 Г-2, 68/69 В-3
Нанга-Пино 70 Д-5
Нангарадж 108/109 Ж-11
Нанга-Раун 70 Г-5
Нанда-Деви, г. 56/57 Е-13, 58 А-3, 60/61 Д-3, 68/69 В-3
Нандер 58 В-3
Нанкин 52/53 Е-14, 60/61 Д-11, 68/69 В-7, 72/73 Ж-10
Наномеа, о-ва 64/65 И-20
Нанси 28 Г-5, 34/35 Г-7, 36 Б-7
Нант 28 Г-4, 34/35 Г-5, 36 В-3, 49 Д-18
Нанчань 60/61 Е-10
Наньгуань 60/61 Е-12
Наньгун 60/61 Г-11, 72/73 Е-10
Наньнин 60/61 Ж-9, 68/69 Г-6
Наньпин 60/61 Е-11
Наньтун 60/61 Д-12, 72/73 Ж-11
Наньфын 60/61 Е-11
Наньча 116 Г-2
Наньчан 60/61 Е-11, 68/69 Г-7
Наньчжан 60/61 Д-10
Наньчжэн 58 А-6, 60/61 Д-9, 68/69 В-6, 72/73 Ж-8
Наньчун 60/61 Д-9, 72/73 Ж-8
Нань-Шань, хр. 52/53 Е-12, 60/61 Г-7, 68/69 В-5, 72/73 Е-6
Наньшуй 60/61 (Г)
Наньян 60/61 Д-10, 72/73 Ж-9
Нао, м. 34/35 Е-6, 42/43 В-4, 44 В-6
Наолихэ, р. 115 Е-2, 116 Г-3
Напалково, факт. 106 А-5
Напареули 103 В-5, 104 А-3
Напас 106 Г-7
Напо, р. 66 Д-6, 67 Д-6
Напа 59 Г-4
Напа, р. 88/89 В-4, 90 Б-5
Наранна 58 (А)
Нарасапур 58 В-4, 60/61 З-4
Нарасун 114 В-4
Нараш 104 В-4
Нарбада, р. 52/53 Ж-10, 56/57 З-12, 58 Б-3, 64/65 Е-10, 68/69 Г-3
Нарбон 34/35 Д-6, 36 Д-5, 38/39 В-1, 42/43 Б-4, 44 А-7
Нарва 30/31 Г-12, 34/35 Б-11, 76/77 Г-4, 85 Б-3, 86 Б-6
Нарва, р. 30/31 Г-12, 34/35 Б-11, 85 Б-2, 86 Б-6
Нарва-Йыесу 85 Б-3, 86 Б-6
Нарвик 28 Б-6, 30/31 Б-10, 33 Б-5, 49 В-20, 74 (А) В-35
Нарвский зал. 85 Б-2, 86 Б-5
Нардо 45 Г-7, 46 Г-4
Нарев 40 Б-6, 87 В-1
Нарев, р. 34/35 В-10, 40 Б-5, 87 В-1
Нарин-худук, к. 72/73 Г-6
Нармонка 96 Г-3
Нармушадь 88/89 В-6, 97 В-2
Наровля 87 Г-4, 90 Г-1, 92/93 Б-5
Наровчат 91 Б-6, 97 Г-3, 99 Б-2
Народичи 92/93 Б-5
Народная, г. 26/27 Б-10, 52/53 В-9, 74 (А) В-30, 80/81 В-8, 95 Б-9, 106 Б-3
Народное 91 В-5
Нарон 44 А-1
Наро-Фоминск 88/89 В-4, 90 Б-5
Нарочь 87 Б-3
Нарочь, оз. 87 Б-3
Нарочь, р. 87 Б-3
Нарграбри 71 Д-5
Нарроган 71 Д-2
Нартан 103 В-4, 104 А-2
Наруксово 97 В-4, 99 А-3
Нарым 76/77 Г-10, 106 Г-7
Нарымский хр. 72/73 Г-3
Нарын 56/57 Г-13, 76/77 Д-9, 100/101 Г-8, 108/109 Г-13
Нарын, р. 56/57 Г-12, 80/81 Д-9, 100/101 Г-7, 108/109 Г-12
Нарын, Большой, р. — см. Большой Нарын, р.
Нарын, Малый, р. — см. Малый Нарын, р.
Нарынкол 100/101 Г-9, 108/109 В-16
Нарын-Кудук 102 Г-7, 103 Б-6
Нарышкино 90 В-4, 91 Б-2
Нарьян-Мар 74 (А) В-31, 76/77 В-7, 80/81 В-7, 95 Б-7
Насадкино 88/89 Е-4
Насва 90 А-2
Населъск 40 Б-5
Наски 56/57 И-12, 58 В-3
Наска, месторожд. 20 Д-6
Наскафтым 99 Б-3
Наследницкий 98 Е-5
Нассау 49 Ж-11, 62 Ж-13, 63 Г-6, 64/65 Е-31, 67 Б-6
Нассау, горы 68/69 Ж-9, 71 Б-4
Нассау, зал. 66 (А)
Нассо, о. 64/65 К-22
Насузыр 56/57 Е-15, 58 А-4, 60/61 Д-5, 72/73 Ж-4
Натал 49 К-15, 67 Д-10
Наталинцы 46 Б-5, 47 В-1
Наталь, пров. 51 И-7
Натальевка 94 В-3
Натальино, *Горьк. обл.* 88/89 В-7, 97 В-3
Натальино, *Куйб. обл.* 99 Б-5
Натальино, *Сарат. обл.* 99 В-5
Натанеба 103 Г-3, 104 Б-1
Натуна, о-ва 52/53 И-13, 68/69 Е-6, 70 Г-4
Натуна, Большой, о. — см. Большой Натуна, о.
Натуралиста, м. 64/65 М-14, 71 Д-2
Нау 108/109 Г-10
Наувалы 100/101 В-9
Науен 37 Б-6, 40 Б-1
Наумбург 37 В-5, 41 А-2
Наумнестис 40 А-6, 86 Г-3, 87 Б-1
Наумовка 91 В-2
Наумово 88/89 Б-2, 90 А-3
Наумовщина, *Киров. обл.* 96 В-4
Наумовщина, *Псков. обл.* 85 Б-3
Науплия 48 В-3
Наур, пер. 103 В-3
Наурская 103 В-5
Науру, о. 64/65 И-19, 68/69 Ж-12, 71 Б-7
Науса 46 Г-6, 48 А-3
Наустдал 33 В-3
Наутси 83 А-4
Наушера 55 В-7, 108/109 З-12
Наушки 60/61 А-9, 114 В-3
Науя-Вильня 86 Г-4, 87 Б-2
Нафт-Хана 54 В-6
Наха 59 (Б), 60/61 Е-13, 68/69 Г-8
Нахабино 88/89 В-4
Нахабуан 70 Г-5
Нахарпур 58 (А)
Нахвлу 55 Г-3
Нахичеванская АССР 76/77 Е-6, 104 В-3
Нахичевань 56/57 Д-7, 76/77 Е-6, 104 В-3, 105 Г-5
Наход 40 В-3, 41 А-5
Находка 59 Б-3, 116 Д-3
Нахрачи 76/77 Г-8, 98 В-8, 106 Г-4
Нахтахе 116 Г-4
Начальная, р. 94 Б-6
Начвак 49 Г-12, 62 Г-14
Начики 112/113 Е-12, 115 Д-7
Начуге 58 В-5, 70 Б-1
Нашан 60/61 Ж-9
Нашвилл 63 В-5
Нашице 41 Г-6, 46 Б-4
Наэ, р. 37 Г-3
Наикан 76/77 В-17, 111 В-14, 112/113 Г-12, 115 В-7
Нгами, оз. 50 И-6, 51 И-6
Нганглариниг, оз. 60/61 Д-4
Нгангци-цо, оз. 60/61 Д-5
Нгаундере 51 Е-5
Нгигми 51 Д-5
Нгок-Анг, г. 70 Б-4
Нгулу, о-ва 64/65 З-16, 68/69 Е-9
Нгуру 49 З-20, 51 Д-5
Ндени, о. 71 В-7
Нев-Анхивлос 48 Б-3
Нев-Зихна 47 Д-2, 48 А-3
Нев Лиоссва 48 (А)
Невполис 48 Г-4
Невволь 26/27 Г-5, 28 Г-6, 38/39 В-3, 42/43 Б-6, 45 Г-5
Нев-Филиппиас 48 Б-2
Нев Фокея 48 (А)
Неберджаевская 103 Б-1
Небит-Даг 52/53 (А), 55 Б-3, 82 Е-7, 100/101 Д-3, 108/109 Д-3
Неболчи 30/31 Г-13, 85 Б-5, 95 Г-3
Небраска 63 Б-4
Небраска, шт. 63 Б-3
Небушице 41 (А)
Небывое 88/89 Б-6, 97 Б-2
Нева, р. 30/31 Г-13, 34/35 Б-12, 83 Е-5, 84 (Б), 85 Б-4, 95 Г-3
Нева, Большая, р. — см. Большая Нева, р.
Невада, шт. 63 В-2
Невайка 110 Д-7, 114 Б-1
Невель 30/31 Г-12, 34/35 Б-11, 84 (Б), 87 А-4, 90 А-1
Невельск 59 А-5, 60/61 Б-16, 115 Е-4, 116 Г-5
Невельского, г. 72/73 В-15, 80/81 Г-16, 112/113 Е-9, 116 В-5
Невер, *Фр.* 34/35 Г-6, 36 В-5, 38/39 Б-1, 42/43 А-4
Невер, *Читин. обл.* 52/53 Г-15, 72/73 В-11, 76/77 Г-14, 114 В-6
Неверкино 99 Б-4
Невесинье 46 В-4
Невиниомысск 42/43 Б-12, 103 Б-3, 105 А-3
Невольничье, Большое, оз. — см. Большое Невольничье оз.
Неврокоп 47 Д-2, 48 А-3
Невский 107 Б-4
Невшехир 38/39 Г-7, 42/43 В-10, 54 Б-3
Невьянск 98 Г-5
Невяжа, р. 33 Г-6, 86 Г-4
Негапатам 58 В-3
Неглинка, р. 83 (А)
Негневичи 87 В-3
Негомбо 58 Г-3
Негорелое 87 В-3
Неготин, *Ф.Н.Р. Югосл.* 34/35 Д-10, 38/39 В-5, 46 Б-6, 47 В-2
Неготин, *Ф.Н.Р. Югосл.* 46 Г-6, 48 А-3
Негою, г. 34/35 Г-10, 38/39 Б-5, 47 В-3, 56/57 В-2
Неграйс, м. 58 В-5, 68/69 Д-5, 70 А-1
Неграм 104 В-3
Негрин 38/39 Д-2
Негритос, месторожд. 17 Д-6
Негро, м. 42/43 (А), 44 Д-3
Негрос, о. 52/53 И-15, 68/69 Е-8, 70 В-7
Негру, р. 47 В-4
Неделино 47 Д-3, 48 А-4
Неджафабад 55 В-3
Неджвица 40 В-6
Неджд, пров. 51 Г-8, 56/57 З-6
Недобоевцы 92/93 В-4
Недрягайлов 91 В-1, 92/93 Б-7
Неелова, зал. 112/113 Б-6
Неженка 100/101 Б-6
Нежин 92/93 Б-6
Незавертайловка 92/93 Г-5
Незамаевская 103 А-3
Незлобная 103 (А)
Незнайка, р. 88/89 Ж-4
Незнаново 88/89 В-6, 91 А-5, 97 В-2
Нейва, р. 98 Г-5
Нейво-Шайтанский 98 Г-5
Нейден 33 Б-7, 83 А-4
Нейзар 54 В-7, 55 В-3
Неймеген 37 В-2
Нейнкирхен 36 Б-7, 37 Г-3
Нейпир 71 Д-8
Нейриз 55 Г-3
Нейс 32 Д-3
Нейсе, р. 34/35 В-8, 37 В-7, 40 В-2, 41 А-4
Нейсс 37 В-3
Нейтральная зона 42/43 (Б)
Нейтральная зона 54 Г-6, 55 Г-2, 56/57 Ж-7
Нейтральная зона 54 Г-6, 55 Г-2, 56/57 Ж-7
Неккар, р. 37 Г-4
Неккер, о-ва 64/65 Е-22
Некль 42/43 Д-10, 54 Г-3
Некмард 58 Б-4, 60/61 Е-5
Некоуз 88/89 Б-5
Некрасовка, *Семипал. обл.* 100/101 В-9
Некрасовка, *Хабар. край* 116 В-2
Некрасово 88/89 Б-5
Некрасовское 88/89 Б-6, 97 Б-2
Некременное 94 Б-2
Нелеминое 111 Б-13, 115 Б-6
Нелжа 91 Б-4
Нелидово 30/31 Г-13, 88/89 Б-2, 90 А-3
Нелкуган, г. 112/113 Г-8
Неллур 58 В-3
Нельгесе, р. 111 Б-9, 112/113 В-7, 115 Б-2
Нельговка 94 В-1
Нельжа 92/93 А-10
Нелькан 76/77 Г-15, 111 Г-10, 112/113 Д-8, 115 Г-3
Нельма 60/61 Б-15, 72/73 Г-14, 76/77 Д-15, 112/113 Ж-8, 115 Б-3, 116 Г-4
Нельсон 71 Е-8
Нельсон, о. 112/113 Г-19
Нельсон, р. 62 Г-11
Нельша, р. 97 А-4
Нем, р. 98 Б-2
Нема 96 В-4
Неман — см. Рагнит
Неман, р. 26/27 В-6, 30/31 Г-11, 34/35 Б-10, 80/81 Г-4, 86 Г-3, 87 Б-2
Немда, р. 96 В-3
Немда, р. 96 В-4
Немда, р. 97 Б-3
Немексар, оз. 55 В-5, 56/57 Е-10, 108/109 З-6
Немелен, р. 116 Б-3
Неменчин 86 Г-4, 87 Б-2
Немецки Брод 40 Г-2, 41 Б-4
Немея 48 В-3
Немира, г. 34/35 Г-11, 38/39 Б-6, 47 Б-4
Немиров, *Винн. обл.* 92/93 В-5
Немиров, *Львовск. обл.* 40 В-6, 92/93 Б-2
Немнегеш 107 Г-6
Немокшты 86 Г-3
Немрут-даг, г. 54 Б-5, 105 Г-4
Немс-берг, г. 26/27 (В)
Немуй 116 Б-4
Немчиново 88/89 Ж-4
Нен, р. 32 Д-6
Ненана 112/113 Г-23
Ненашево 88/89 В-4
Ненгампхо 59 В-1, 60/61 Г-12
Ненег 32 Д-2
Ненецкий национальный округ 76/77 В-7, 95 Б-8
Ненинка 107 Д-4
Ненуса, о-ва 70 Г-8
Неня, р. 107 Д-4
Неопыль, р. 96 Б-5
Неохори, *Греция* 46 Д-5, 48 Б-2
Неохори, *Греция* 48 А-3
Неохори, *Греция* 48 Б-2
Непа 72/73 Б-8, 110 Д-9, 111 Г-4, 114 Б-3
Непа, р. 72/73 Б-8, 110 Д-9, 111 Г-4, 114 Б-3
Непал 52/53 Ж-11, 56/57 Ж-14, 58 Б-4, 60/61 Е-4, 68/69 Г-4
Непар 60/61 Е-6
Непейново 88/89 Е-5
Непокрытая 91 В-3
Непотягово 97 А-1
Нера, р. 45 В-4
Нера, р. 46 Б-5, 47 В-1
Нера, р. 111 В-11, 112/113 Г-10, 115 В-4
Нерак 36 Г-4
Нердва 96 Б-6
Неретва, р. 45 В-6, 46 В-3
Нерехта 88/89 Б-6, 97 Б-2
Нерль, *Иван. обл.* 88/89 Б-6, 97 Б-2
Нерль, *Калин. обл.* 88/89 Б-4
Нерль, р. 88/89 Б-5
Нерн 32 В-5
Неро, оз. 88/89 Б-5, 97 Б-1
Нерой 110 Е-7, 114 В-1
Нерпичье, оз. 111 Б-14, 115 Б-7
Нерпичье, оз. 115 Г-8
Нерре-Небель 26/27 (Б)
Нерское плоскогорье 111 В-12, 112/113 Г-10
Нерусса, р. 90 В-4, 91 Б-2
Неручь, р. 88/89 Г-4, 90 В-5, 91 Б-3
Нерушай 92/93 Д-5
Нерха 44 Г-4
Нерча, р. 72/73 В-10, 80/81 Г-13, 110 Е-11, 114 В-5
Нерчинск 60/61 А-11, 72/73 В-10, 76/77 Г-13, 114 В-5
Нерчинский, хр. 72/73 В-10
Нерчинский Завод 60/61 А-11, 72/73 В-10, 79 Г-13, 114 В-5
Несветай 94 В-4
Несвиж 87 В-3
Несебыр 47 Г-4
Несс, оз. 32 В-4
Нествед 26/27 (Б), 33 Г-4
Нестерково 85 Б-4
Нестеров 40 А-6, 86 Г-3, 87 Б-1
Нестерова Балка 94 Б-2
Нестеровка 99 Б-7
Нестерово, *Калин. обл.* 88/89 Б-3, 90 А-4
Нестерово, *Калин. обл.* 88/89 Д-2
Нестиары 96 В-1, 97 Б-4
Несше 30/31 Г-9, 33 Г-4, 34/35 Б-8
Несь 95 Б-5
Нете, о. 86 Б-2
Нето, р. 45 Д-6, 46 Д-3
Неуговарака 84 А-1
Неункирхен 41 В-5
Неупокоева, о. 106 А-6
Нефтебад 108/109 Г-11
Нефтегорск 92/93 Д-10, 103 Б-2, 105 А-2
Нефтечала 104 В-5, 105 Г-7
Нефтяная 92/93 Д-10, 103 Б-2
Нефуд, Большой, пуст. — см. Большой Нефуд, пуст.
Нех 55 В-5, 56/57 Е-10
Нехаевская 91 В-5, 99 В-1, 102 А-4
Нехвороща 92/93 В-8
Нецветаевка 100/101 Б-7, 106 Д-5
Нечаевка 99 [illegible]-3
Нечкино 96 В-5
Нешава 40 Б-4
Нешатель 36 В-7, 45 А-1
Нешатель, оз. 34/35 Г-7, 36 В-7, 38/39 Б-2, 45 А-1
Нешато 36 Б-6, 37 Г-2
Нешкен 115 Б-13
Нещеретовка 94 А-3
Нея 97 А-3
Нея, р. 88/89 А-7, 97 А-3
Нея, р. 97 А-5
Нея-То, факт. 106 А-5
Нёрдлинген 37 Г-5, 41 Б-2
Нёренберг 40 Б-2
Нёшатель 32 Ж-7, 36 Б-4
Нёшато 36 Б-6
Ни, оз. 32 Г-3
Ниагара, вдп. 62 Д-12, 63 Б-6
Ниас, о. 52/53 И-12, 64/65 З-12, 68/69 Е-5, 70 Г-2
Ниборк 40 Б-5
Нибюлль 26/27 (Б), 37 А-4
Нива 83 Д-5
Нива, р. 83 Б-6
Ниванкюль 83 А-5
Нивель 36 А-6
Нивное 87 В-6, 90 В-3
Нивский 83 Б-6, 95 Б-3
Нившера 95 В-7, 98 А-1
Нигдэ 38/39 Г-7, 42/43 В-10, 54 Б-3, 56/57 Д-4
Нигер, кол. 51 Д-4
Нигер, р. 49 З-19, 50 Д-4, 51 Е-4
Нигерия, кол. 49 И-19, 51 Е-4
Нигри 58 А-3, 60/61 Д-3
Нигрита 47 Д-2, 48 А-3
Няда, р. 40 В-5
Нидерланды 28 В-5, 30/31 Д-8, 34/35 В-7, 36 А-6, 49 Г-19
Нидж 104 Б-4
Нидле 63 В-2
Ниенбург 37 Б-4
Ниенчен-Тангла, хр. 56/57 Е-16, 60/61 Д-6, 72/73 Ж-5
Нижанковичи 40 Г-6, 41 Б-8, 92/93 В-2
Нижин 87 В-4
Нижозеро 83 В-8, 95 В-4
Нижне-Амурская область 76/77 Г-15, 111 Г-10, 114 Б-8, 116 Б-3
Нижне-Ангарск 72/73 Б-8, 76/77 Г-12, 110 Д-9, 111 Г-4, 114 Б-3
Нижне-Аремзяна 98 В-9

Нижне-Вартовское 106 В-6
Нижне-Гниловской 94 В-4
Нижне-Гнилое 91 В-4
Нижнегорский 92/93 Д-8
Нижнедевицк 91 В-4, 92/93 Б-10
Нижнеднепровск 92/93 В-8
Нижне-Дунайская низм. 34/35 Д-10, 38/39 В-6
Нижнее, *Брянск. обл.* 87 В-6, 90 В-3
Нижнее, *Ворошиловгр. обл.* 94 Б-3
Нижнее, *Курган. обл.* 98 Д-7
Нижнее Волозеро 84 В-2
Нижнее Куйто, оз. 83 В-5
Нижнее Кумозеро 83 В-6
Нижнее Пронге 115 Д-4, 116 Б-5
Нижнее Санчелеево 96 Д-3, 99 Б-5
Нижнее Смородное 90 В-5, 91 Б-3
Нижнее Шубино 107 Б-3
Нижнее Яшкино 107 Б-3
Нижне-Илимск 72/73 Б-7, 110 Д-8, 114 Б-2
Нижне-Имбатское 106 В-8, 110 Г-5
Нижне-Колымск 52/53 В-19, 76/77 В-18, 111 Б-15, 112/113 В-13, 115 Б-8
Нижне-Ольховая 94 Б-4
Нижне-Спасское 91 Б-5
Нижне-Суетка 100/101 Б-8
Нижне-Тамбовское 60/61 А-15, 115 Д-3, 116 В-4
Нижне-Троицкий 96 Г-5, 98 Д-1, 99 А-7, 100/101 Б-3
Нижне-Тургенеево 98 Д-3
Нижне-Увельское 98 Д-5
Нижнеудинск 72/73 В-6, 76/77 Г-11, 80/81 Г-11, 110 Е-7, 114 В-1
Нижне-Чирская 102 Б-5
Нижне-Щадрино 106 Г-9, 110 Д-6
Нижние Кресты 111 Б-15, 115 Б-8
Нижние Пески 91 Б-6
Нижние Серги 98 Г-4, 100/101 А-4
Нижние Серогозы 92/93 Г-8
Нижние Тулевары 83 Г-5
Нижние Удоми 116 В-4
Нижний Баскунчак 102 Б-7
Нижний Гниловской 102 В-3, 103 А-2
Нижний Дженгутай 103 В-6, 104 А-4
Нижний Жиров 102 В-5, 103 А-4
Нижний Журавский 94 В-6
Нижний Идель 84 А-2
Нижний Ингаш 110 Д-7, 114 Б-1
Нижний Калтан 107 Г-5
Нижний Карачан 91 В-5
Нижний Ландех 88/89 Б-7, 97 Б-3
Нижний Ломов 91 Б-6, 97 Г-3, 99 Б-2
Нижний Мамон 91 В-5, 102 А-4
Нижний Нагольчик 94 Б-4
Нижний Орель 94 А-1
Нижний Пяндж 108/109 Е-10
Нижний Серебряков 94 В-6
Нижний Тагил 76/77 Г-7, 79 Г-7, 82 Г-7, 98 Г-4
Нижний Терсь, р. 107 В-5
Нижний Услон 96 Г-3
Нижний Цасучей 114 В-5
Нижний Шалай 107 Б-2
Нижний Шкафт 96 Д-1, 97 Г-4, 99 Б-3
Нижняя Австрия, пров. 41 Б-4
Нижняя Ахта 104 Б-3
Нижняя Ведуга 91 В-4
Нижняя Верея 88/89 В-6, 97 В-2
Нижняя Вочь 95 В-7, 96 А-6, 98 Б-2
Нижняя Герасимовка 94 Б-4
Нижняя Дресвянка 107 Г-3
Нижняя Дуванка 91 Г-4, 92/93 В-10
Нижняя Золотица 83 В-10, 95 Б-5
Нижняя Ирга 98 Г-3
Нижняя Кинерка 107 Г-5
Нижняя Криника 94 В-3
Нижняя Кундрюченская 94 В-5
Нижняя Мара 103 В-4, 104 А-2
Нижняя Матренка 91 Б-5
Нижняя Омка 100/101 А-7
Нижняя Паломица 96 Б-2, 97 А-5
Нижняя Песа 30/31 Б-16, 76/77 В-6, 95 Б-6
Нижняя Покровка 94 А-3
Нижняя Радвань 41 Б-7, 92/93 В-1
Нижняя Рынья 98 В-8
Нижняя Салда 98 В-5
Нижняя Сыроватка 91 В-2, 92/93 Б-8
Нижняя Тавда 98 Г-8, 106 Г-4
Нижняя Тойма 95 В-5
Нижняя Туарма 97 Г-5
Нижняя Тунгуска, р. 52/53 В-12, 76/77 В-11, 80/81 В-11, 106 В-9, 110 Г-7, 112/113 Г-2
Нижняя Тура 95 Г-8, 98 В-4
Нижняя Уда 110 Е-8, 114 В-2
Нижняя Фоминовка 96 Г-5, 99 А-7
Нижняя Шахтама 60/61 А-11, 72/73 В-10, 114 В-5
Нижняя Язьва 98 Б-3
Низва 55 Д-4
Низип 54 Б-4
Низкий Тауэрн, хр. 37 Д-6, 41 В-4, 45 А-5
Низовая 104 Б-5
Низы 91 В-2, 92/93 Б-8
Ниигата 59 В-4, 64/65 Д-16, 68/69 В-9, 72/73 Е-14
Нии-дзима, о. 59 Г-4, 72/73 Ж-14
Ниихау, о. 64/65 (Б)
Ниицу 59 В-4
Никарагуа 49 З-10, 67 В-5
Никарагуа, оз. 62 З-12, 66 В-5, 67 В-5
Никария, о. 48 В-5, 54 Б-2
Никастро 42/43 В-7, 45 Д-6, 46 Д-3
Никель 30/31 Б-13, 76/77 В-5, 83 А-5, 95 Б-3
Никея 48 Б-3
Никитинка, ст. 87 Б-6, 90 Б-3
Никитовка, *Воронеж. обл.* 91 В-4
Никитовка, *Ворошиловгр. обл.* 94 Б-3
Никитовка, *Сталин. обл.* 20 Б-11, 79 Д-5, 94 Б-3
Никитское 91 Б-4
Никифоровка 91 Б-5
Никко 59 В-4
Никобар, Большой, о. — см. Большой Никобар, о.
Никобар, Малый, о. — см. Малый Никобар, о.
Никобарские о-ва 52/53 И-12, 58 Г-5, 68/69 Е-5, 70 В-1
Никобарский прол. 70 В-1
Никозия 38/39 Г-7, 42/43 В-10, 51 В-7, 54 Б-3, 56/57 Д-4
Никозья 45 Е-5
Никола 88/89 А-5
Николаев, *Дрогоб. обл.* 40 Г-6, 92/93 В-2
Николаев, *Молодечн. обл.* 87 В-2
Николаев, *Никол. обл.* 28 Г-8, 38/39 Б-7, 42/43 А-10, 56/57 В-4, 76/77 Д-5, 92/93 Г-7
Николаевка, *Алма-Ат. обл.* 100/101 Г-8
Николаевка, *Воронеж. обл.* 91 В-4, 92/93 Б-10
Николаевка, *Ворошиловгр. обл.* 94 А-4
Николаевка, *Ворошиловгр. обл.* 94 Б-3
Николаевка, *Днепроп. обл.* 92/93 В-8
Николаевка, *Днепроп. обл.* 94 Б-1
Николаевка, *Запорож. обл.* 94 В-1
Николаевка, *Кемер. обл.* 107 Б-5
Николаевка, *Кемер. обл.* 107 Г-5
Николаевка, *Кокчетав. обл.* 100/101 Б-6
Николаевка, *Пенз. обл.* 97 Г-3
Николаевка, *Ростов. обл.* 94 В-3, 102 В-3, 103 А-2
Николаевка, *Сарат. обл.* 99 Б-5
Николаевка, *Сев.-Каз. обл.* 98 Д-8, 100/101 Б-6, 106 Д-4
Николаевка, *Семипал. обл.* 100/101 В-9
Николаевка, *Сталин. обл.* 94 Б-2
Николаевка, *Сталин. обл.* 94 Б-2
Николаевка, *Сталин. обл.* 94 В-2
Николаевка, *Ульянов. обл.* 99 Б-4
Николаевка, *Хабар. край* 60/61 Б-14, 116 В-3
Николаевка, *Челяб. обл.* 98 Е-6
Николаевка 2-я 107 А-6
Николаево 85 Б-3
Николаевск 52/53 Г-17, 72/73 В-15, 76/77 Г-16, 112/113 Е-9, 115 Д-4, 116 Б-5
Николаевская 94 В-6, 102 В-4
Николаевская область 92/93 Г-6
Николаевский, *Алт. край* 107 Д-5
Николаевский, *Сталингр. обл.* 99 В-3, 100/101 Б-2, 102 А-6
Николаевский, *Читин. обл.* 116 Б-2
Николаевское, *Киров. обл.* 96 Б-2, 97 А-5
Николаевское, *Краснодар. край* 92/93 Д-10, 103 Б-2
Николо-Березовка 96 В-6, 98 Г-2, 100/101 А-3
Николо-Козловский 94 В-3
Николо-Кропотки 88/89 Д-5
Никольск 95 Г-6, 96 Б-1, 97 А-4
Никольская 92/93 (Б)
Никольская Пестравка 96 Д-2, 97 Г-5, 99 Б-4, 100/101 Б-2
Никольский 102 В-5, 103 А-4
Никольское, *Акм. обл.* 100/101 Б-7, 106 Д-5
Никольское, *Астрах. обл.* 102 В-7
Никольское, *Волог. обл.* 85 Б-7
Никольское, *Воронеж. обл.* 91 В-4
Никольское, *Воронеж. обл.* 91 В-5
Никольское, *Иван. обл.* 97 Б-1
Никольское, *Калин. обл.* 88/89 Д-4
Никольское, *Калуж. обл.* 90 Б-4
Никольское, *Костром. обл.* 96 Б-1, 97 А-4
Никольское, *Орл. обл.* 88/89 Г-4, 90 В-5, 91 Б-3
Никольское, *Орл. обл.* 91 Б-3
Никольское, *Хабар. край* 76/77 Г-18, 112/113 Д-14, 115 Г-9
Никольское, *Яросл. обл.* 88/89 А-5, 97 А-1
Никольское на Черемшане 96 Г-3, 99 А-5
Никольско-Казаково 99 В-4
Никонова-Сельга 84 А-2
Никоново 107 В-1
Никопол 38/39 В-5, 47 Г-3
Никополь 38/39 Б-7, 42/43 А-10, 76/77 Д-5, 79 Д-5, 92/93 Г-8
Никсар 54 А-4
Никтерой 67 Ж-9
Никулино 97 А-4
Никулясы 83 Д-5, 85 А-4
Никшич 46 В-4
Нил, р. 42/43 Д-10, 50 Г-7, 51 Г-7, 54 Г-3, 56/57 Ж-4
Нил, Белый, р. — см. Белый Нил, р.
Нил, Голубой, р. — см. Голубой Нил, р.
Нила, о. 70 Е-8
Нилки 100/101 Г-9
Нильма Губа 83 В-6
Ним 28 Г-5, 34/35 Д-6, 36 Д-6, 38/39 В-1, 42/43 Б-4
Нималунг, пер. 56/57 Е-14
Ниман, р. 115 Д-2, 116 Б-3
Нимбург 41 А-4
Нимуле 51 Е-7
Нин 46 Б-2
Нинбо 60/61 Д-12, 68/69 Г-8, 72/73 З-11
Нинги 104 В-4
Нингута 59 Б-2, 60/61 В-13, 116 Г-2
Нинду 60/61 Е-11
Нindэ 60/61 Е-11
Нине 44 Б-1
Нинихэ, р. 116 Г-2
Нинмин 60/61 Ж-9
Нинся 60/61 Г-9, 68/69 В-6, 72/73 Е-8
Нинсян 60/61 Е-10
Нинхай 60/61 Е-12
Нинхуа 60/61 Е-11
Нинчэн 60/61 В-11
Ниньнянь 114 Г-6
Нион, *Фр.* 36 Г-6
Нион, *Швейц.* 36 В-7, 45 А-1
Ниор 34/35 Г-5, 36 В-3, 42/43 А-3
Нипигон 63 Б-5
Нипигон оз. 63 Б-5
Нирки 83 Д-6
Нисаб 56/57 К-7
Нисино, о. 72/73 З-15
Нисиноомотэ 59 Г-3
Нисино-сима, о. 59 В-3
Нисирос, о. 48 В-5
Ниска 83 В-3
Нисторены 47 Б-5, 92/93 Г-5
Ниссан, о. 68/69 Ж-11, 71 Б-6
Ниссерванн, оз. 26/27 (Б)
Нисси 86 Б-4
Нит, р. 32 Г-5
Нитауре 85 В-1, 86 В-4
Нитра 34/35 Г-9, 38/39 Б-4, 41 Б-6
Нитра, р. 41 Б-6
Ниуафу, о. 64/65 К-21
Ниуэ, о. 64/65 К-22
Нихавенд 54 В-6
Нихар 44 Г-4
Нихо, о. 64/65 Е-19
Ница, р. 98 Г-6
Ницца 28 Г-5, 34/35 Д-7, 36 Д-7, 38/39 В-2, 42/43 Б-5
Ничатка 114 Б-5
Ничатка, оз. 72/73 Б-10
Ниш 28 Г-7, 38/39 В-5, 42/43 Б-8, 46 В-5, 47 Г-1, 56/57 Г-2
Нишава, р. 46 В-6, 47 Г-2
Нишапур 55 Б-4, 108/109 Е-5
Нмайка, р. 56/57 Ж-17, 58 Б-5, 60/61 Е-7
Ноалехо 44 Г-4
Ноатак, р. 112/113 В-20
Нобон сумэ 60/61 Б-11
Нобэока 59 Г-3, 60/61 Д-14, 72/73 Ж-13
Нобэти 59 Б-5, 72/73 Д-15
Нова-Верпно 37 Б-7, 40 Б-2
Нова-Гоа 52/53 З-10, 58 В-3, 64/65 Ж-10, 68/69 Д-3
Нова Градишка 46 Б-3
Нова-Загора 47 Г-3
Новаля 45 Б-5, 46 Б-2
Нова Место 41 Г-4, 45 Б-5, 46 Б-2
Новара 34/35 Г-7, 38/39 Б-2, 42/43 А-5, 45 Б-2
Нова Суль 40 В-2, 41 А-4
Новая 83 Б-6
Новая, р. 110 Б-8, 111 А-3
Новая, р. 110 Б-9
Новая Александровка 107 Б-5
Новая Астрахань 92/93 В-10, 94 А-3
Новая Басань 92/93 Б-6
Новая Безгинка 91 В-4
Новая Березовка 90 Б-3
Новая Бессергеновка 94 В-3
Новая Британия, о. 64/65 И-18, 68/69 Ж-11, 71 Б-6
Новая Водолага 91 Г-2, 92/93 В-8
Новая Гвинея, о. 52/53 К-16, 64/65 И-17, 68/69 Ж-10, 70 Д-9, 71 Б-5
Новая Георгия, о. 71 Б-6
Новая Дмитриевка 88/89 В-7, 97 В-3, 99 А-2
Новая Елюзань 99 В-4
Новая Зеландия 64/65 Н-20, 71 Е-7
Новая Земля, о-ва 26/27 А-9, 28 А-10, 52/53 Б-8, 74 (А) Б-31, 76/77 Б-7, 80/81 Б-7
Новая Ирландия, о. 64/65 И-18, 68/69 Ж-11, 71 Б-6
Новая Казанка 82 Д-6, 100/101 В-2, 102 Б-8
Новая Каледония, о. 64/65 Л-19, 71 Г-7
Новая Калитва 91 В-5, 92/93 Б-11, 102 А-4
Новая Каменка 99 В-4, 102 А-7
Новая Карагайла 107 В-4
Новая Кастилия, ист. обл. 44 В-4
Новая Криуша 91 В-5, 102 А-4
Новая Кугульта 103 Б-4
Новая Ладога 83 Д-6, 85 А-5
Новая Ляда 88/89 Г-6, 91 Б-5
Новая Ляля 95 Г-9 98 В-5, 106 Г-3
Новая Москва 107 А-4
Новая Мышь 87 В-2
Новая Одесса 92/93 Г-6
Новая Письмянка 96 Г-5, 99 А-7
Новая Прага 92/93 В-7
Новая Радча 90 Г-1
Новая Рубановка 92/93 Г-8
Новая Рудня 87 Б-6, 90 Б-3
Новая Сибирь, о. 76/77 Б-16, 80/81 Б-16, 111 (А), 112/113 А-10
Новая Слободка 97 В-3
Новая Стрелица 92/93 В-3
Новая Тайга 59 Б-4, 115 Ж-3, 116 Г-3
Новая Таубинка 100/101 В-9
Новая Усмань 91 В-4, 92/93 Б-10
Новая Уссури 116 В-4
Новая Ушица 92/93 В-4
Новая Чебула 107 Б-2
Новая Чигла 91 В-5, 92/93 Б-11, 102 А-4
Новая Шотландия, шт. 63 Б-7
Новая Шульба 100/101 Б-9
Новгород 28 В-8, 30/31 Г-13, 34/35 Б-12, 76/77 Г-5, 84 (Б), 85 Б-4, 95 Г-3
Новгородово 88/89 А-5
Новгород-Северский 87 В-6, 90 В-3, 91 Б-1, 92/93 А-7
Новгородская область 88/89 А-2, 90 А-2, 95 Г-3
Нове Место 41 Б-5.
Нове-Място, *Польша* 40 Б-4
Нове-Място, *Польша* 40 Б-5
Нове-Място, *Польша* 40 В-5, 41 А-7
Нови 45 Б-5, 46 Б-2
Нови-Йичин 40 Г-4, 41 Б-6
Новиковка 97 Г-4, 99 Б-3
Новиково 107 Д-3
Нови-Лигури 45 Б-2
Новинка 85 Б-4
Нови-Пазар *Болг.* 47 Г-4
Нови-Пазар, Ф. Н. Р. *Югосл.* 46 В-5, 47 Г-1
Новисад 28 Г-6, 34/35 Г-9, 38/39 Б-4, 42/43 А-7, 46 Б-4
Новичиха 100/101 Б-9
Новка 87 Б-5, 90 Б-2
Новленское 97 А-1
Новлинка 88/89 В-6, 97 В-2
Ново-Айдар 92/93 В-10, 94 Б-4
Новоалександровка 107 А-3
Ново-Александровка, *Ворошиловгр. обл.* 94 А-4
Ново-Александровка, *Сталин. обл.* 94 Б-2
Ново-Александровская 102 Г-4, 103 Б-3
Новоалексеевка 100/101 Б-7
Ново-Алексеевка, *Акт. обл.* 100/101 Б-4
Ново-Алексеевка, *Херсон. обл.* 92/93 Г-7
Ново-Алексеевская 103 Б-3
Ново-Анненский 91 В-6, 99 В-2, 102 А-5
Ново-Архангельск 92/93 В-6
Новобалтачево 96 Г-6, 98 Д-2
Новобатайск 92/93 Г-10, 94 Г-4, 102 В-3, 103 А-2
Новобахмутовка 94 Б-2
Новобачаты 107 В-4
Ново-Бейсугская 92/93 Д-10, 103 Б-2
Ново-Белая 91 Г-4, 102 Б-3
Ново-Белокатай 98 Д-4, 100/101 А-4
Новоберезовка 100/101 А-6
Новобибеево 107 Б-1
Ново-Благодарное 103 (А)
Новобогатинское 100/101 В-3
Ново-Бокино 88/89 Г-6, 91 Б-5, 97 Г-2
Новоборовая 94 А-3
Ново-Васильевка 92/93 Г-8
Ново-Васильевск 94 Г-1
Нововеличковская 103 Б-2
Нововинницкий 98 Ж-5, 100/101 Б-5
Ново-Воронцовка 92/93 Г-7
Ново-Воскресенка 114 В-7, 116 Б-1
Ново-Вязники 88/89 Б-7, 97 Б-3
Новогеоргиевка 107 В-4
Ново-Георгиевск 92/93 В-7
Новогородка 92/93 В-7
Новоград-Волынский 34/35 В-11, 92/93 Б-4
Ново-Григорьевка 92/93 Г-8
Ново-Григорьевская 102 Б-5
Ново-Григорьевское 103 Б-4
Новогрозненский 103 В-6
Новогруд, *Польша* 40 Б-2
Новогруд, *Польша* 40 Б-5
Новогрудок 87 В-2
Новогутово 107 Б-3
Новодаровка 94 В-1
Новодевичье 96 Д-3, 99 Б-5
Новодеркул 94 А-4
Ново-Дмитриевская 92/93 Д-10, 103 Б-2
Новодраченино 107 Г-3
Ново-Дружеское 94 Б-3
Ново-Дубовое 91 Б-4
Ново-Дугино 88/89 В-3, 90 Б-4
Новое Альметьево 96 Г-4, 99 А-6
Ново-Егорьевское 100/101 Б-9
Ново-Екатериновка 94 В-3
Новое Леушино 88/89 Б-6, 97 Б-2
Новоеловка 107 Г-2
Новоельня 87 В-2
Новое Место, *Латв. ССР* 86 Г-4
Новое Место, *Чехосл.* 40 Г-3, 41 Б-5
Новое Островское 116 В-2
Новое Пестерево 107 В-3
Новое Романовское 103 Б-5
Ново-Ерудинский 72/73 Б-5, 106 Г-9, 110 Д-6
Новое Село, *Калин. обл.* 88/89 Б-4
Новое Село, *Могилев. обл.* 87 В-5, 90 В-2
Новое Тарбеево 88/89 Г-6, 91 Б-5
Новое Троицкое 96 Б-2, 97 А-5
Новое Чурилино 96 В-4
Новожилов 116 Г-4
Новожилова 95 В-7
Ново-Завидовский 88/89 Б-4, 90 А-5
Ново-Заимка 98 Г-8, 100/101 А-6
Новозыбков 87 В-5, 90 В-2
Новозырянка 107 Г-2
Новозыряновка 107 Г-2
Ново-Ивановка, *Сталин. обл.* 94 В-3
Ново-Ивановка, *Харьк. обл.* 94 Б-1
Ново-Ильиновка 116 В-4
Новоишимский 100/101 Б-7
Ново-Казалинск 56/57 В-10, 76/77 Д-8, 100/101 В-5, 108/109 Б-7
Новокайлинский 107 Б-2
Новокаменка, *Алт. край* 107 В-2
Новокаменка, *Алт. край* 107 Г-4
Новокарасук 100/101 А-7
Ново-Качалинск 116 Г-2
Новокаширово 96 Г-5, 99 А-7
Ново-Керменчик 94 В-1
Ново-Киевка 114 В-7, 116 В-2
Новокопылово 107 Г-2
Новокрайчиково 107 Г-1
Ново-Кубанская 102 Г-4, 103 Б-3
Ново-Кузнецовка 94 Г-5
Ново-Куровка 116 В-3
Ново-Леушковская 103 Б-2
Ново-Любино 100/101 А-7, 106 Г-5
Новомаксимовский 102 Б-5
Ново-Малороссийская 103 Б-2
Ново-Малыкла 96 Г-3, 99 А-5
Ново-Меловатка 91 В-5
Ново-Минская 92/93 Г-10, 102 В-3, 103 А-2
Ново-Миргород 92/93 В-6
Новомихайловка 98 Е-8, 100/101 Б-6
Ново-Михайловка 94 В-2
Ново-Михайловское, *Краснодар. край* 103 Б-2
Ново-Михайловское, *Ставроп. край* 103 Б-3
Новомоношкино 107 Г-2
Ново-Московск 38/39 Б-8, 92/93 В-8
Новомышастовская 92/93 Д-10, 103 Б-2
Ново-Называевка 100/101 А-7, 106 Г-5
Новониколаевка, *Ростов. обл.* 94 Г-4
Новониколаевка, *Харьк. обл.* 91 Г-3
Ново-Николаевка, *Запорож. обл.* 92/93 Г-8
Ново-Николаевка, *Сталин. обл.* 94 Б-1
Новониколаевская, *Краснодар. край* 92/93 Д-10, 103 Б-2
Ново-Николаевская, *Ростов. обл.* 94 В-6
Ново-Николаевская, *Сталингр. обл.* 91 В-6, 99 В-2, 102 А-5
Новоникольское, *Алт. край* 107 Г-3
Новоникольское, *Сталингр. обл.* 102 Б-6
Новоникольское, *Тат. АССР* 96 Г-5, 99 А-7
Новоникольское, *Томск. обл.* 106 Г-6
Новоникольское, *Чкал. обл.* 98 Е-2
Ново-Никольское 94 А-3
Ново-Орск 98 Ж-4, 100/101 Б-4
Ново-Павловка, *Днепроп. обл.* 92/93 В-9, 94 Б-1
Ново-Павловка, *Читин. обл.* 114 В-3
Ново-Павловская 103 В-4, 104 А-2
Новопанское 88/89 В-5
Ново-Петриковка 94 В-1
Ново-Петровка, *Запорож. обл.* 94 Г-1
Ново-Петровка, *Чкал. обл.* 99 Б-7, 100/101 Б-3
Ново-Петровская 103 А-2
Ново-Петровское 88/89 В-4, 90 Б-5
Новопетропавловское 98 Д-6
Ново-Писцово 97 Б-2
Ново-Пластуновская 92/93 Г-10, 102 В-3, 103 А-2
Новоплахино 106 Б-8, 110 В-5
Новоподиково 107 Б-3
Новопокасьма 107 В-3
Новопокровка 107 А-1
Ново-Покровка, *Днепроп. обл.* 92/93 В-8
Ново-Покровка, *Кемер. обл.* 107 Б-5
Ново-Покровка, *Примор. край* 59 А-3, 115 Е-2, 116 Г-3
Ново-Покровка, *Семипал. обл.* 100/101 Б-9
Ново-Покровка, *Чкал. обл.* 98 Ж-3, 100/101 Б-4
Ново-Покровская 102 Г-4, 103 Б-3
Ново-Покровское 91 В-6, 99 В-2
Ново-Полтавка 94 В-1
Ново-Псков 91 Г-4, 92/93 В-10, 94 А-4, 102 Б-3
Ново-Репное 99 В-5, 102 А-8
Новоржев 85 В-3, 90 А-1
Новорождественка 107 А-4
Новороссийск 38/39 В-8, 76/77 Д-5, 80/81 Д-5, 92/93 Д-9, 102 Г-2, 103 Б-1, 105 А-1
Новороссийский 100/101 Б-4
Ново-Россошанский 94 В-6
Ново-Россошь 94 А-4
Ново-Саратовка 104 Б-3
Ново-Светловка 92/93 В-10, 94 Б-4
Ново-Селенгинск 114 В-3
Новоселица 47 А-4, 92/93 В-4
Новоселицкое 103 Б-4
Новоселка 94 В-1
Новоселки, *Горьк. обл.* 97 В-3
Новоселки, *Литов. ССР* 86 (В)
Новоселки, *Минск. обл.* 87 Б-4
Новоселки, *Полесс. обл.* 87 В-4
Новоселки, *Рязан. обл.* 88/89 В-5, 97 В-1
Ново-Село 46 Г-6, 48 А-3
Новоселова 88/89 Б-5
Новоселовка, *Запорож. обл.* 94 В-1
Новоселовка, *Сталин. обл.* 94 А-2
Новоселовка, *Сталин. обл.* 94 Б-2
Новоселово 72/73 Б-5, 106 Г-9, 110 Д-6
Новоселовское 92/93 Д-7
Новоселье 85 Б-3
Новосельское 103 В-5
Новосельцы 47 Г-2
Новосергеевка 107 А-1
Ново-Сергиевка 99 Б-7, 100/101 Б-3
Новосеславино 88/89 Г-6, 91 Б-5
Новосибирск 56/57 А-14, 72/73 Б-3, 76/77 Г-10, 80/81 Г-10, 100/101 А-9, 106 Г-7
Новосибирская область 100/101 А-8, 107 В-2
Новосибирские о-ва 52/53 Б-16, 74 (А) Б-23, 76/77 Б-16, 80/81 Б-16, 112/113 А-9
Новосиль 88/89 Г-4, 91 Б-3
Новосильское 91 В-4
Новосокольники 90 А-2
Ново-Спасское 99 Б-4, 100/101 Б-2
Новострельцовка 94 А-4
Ново-Сухотино 100/101 Б-6, 106 Д-4
Новотараба 107 Г-3
Ново-Титаровская 92/93 Д-10, 102 Г-3, 103 Б-2
Ново-Троицк 98 Ж-4, 100/101 Б-4
Новотроицкий, *Алт. край* 107 Д-4
Новотроицкий, *Кемер. обл.* 107 В-4
Новотроицкий, *Павлодар. обл.* 100/101 Б-7
Ново-Троицкий 94 Б-1
Новотроицкое, *Кемер. обл.* 107 В-5
Новотроицкое, *Ростов. обл.* 94 Г-4

Ново-Троицкое, *Горьк. обл.* 97 В-4
Ново-Троицкое, *Джамб. обл.* 100/101 Г-7, 108/109 В-12
Ново-Троицкое, *Запорож. обл.* 92/93 Г-9, 94 Г-1, 103 А-1
Ново-Троицкое, *Мордов. АССР* 97 В-4, 99 А-3
Ново-Троицкое, *Ставроп. край* 102 Г-4, 103 Б-3
Ново-Троицкое, *Сталин. обл.* 94 Б-2
Ново-Троицкое, *Сталин. обл.* 94 В-2
Ново-Троицкое, *Херсон. обл.* 92/93 Г-8
Новотулка 99 В-4
Ново-Тульский 88/89 В-4
Новоузенск 99 В-5, 100/101 Б-2, 102 А-8
Ново-Украинка, *Кировогр. обл.* 92/93 В-6
Ново-Украинка, *Херсон. обл.* 92/93 Г-8
Новоуспенское 97 Б-5
Новоуткинск 98 Г-4
Новохмелевское 107 Г-3
Новохоперск 91 В-5, 99 В-1, 102 А-4
Ново-Царицыно 92/93 Д-8
Новочеркасск 92/93 Г-11, 94 В-5, 102 В-4, 103 А-3
Новочерниговка 99 В-5
Новошахтинск 92/93 Г-10, 94 В-4, 102 В-3
Ново-Шепеличи 87 Г-5, 90 Г-2, 92/93 Б-6
Ново-Шешминск 96 Г-4, 99 А-6
Ново-Щербиновская 103 А-2
Ново-Экономическое 92/93 В-9, 94 Б-2
Ново-Юрьево 88/89 Г-6, 91 Б-5
Ново-Ямполь 114 В-7, 116 Б-1
Ново-Ямское 90 В-4, 91 Б-2
Новска 46 Б-3
Новы-Двур 40 Б-5
Новые Бузули 116 В-2
Новые Бурасы 99 Б-4
Новые Габы 87 Б-3
Новые Гагры 103 В-3, 104 А-1
Новые Гебриды, о-ва 64/65 К-19, 68/69 З-12, 71 В-7
Новые Зятцы 96 В-5
Новые Киндги 103 В-3, 104 А-1
Новые Петушки 88/89 В-5, 97 В-1
Новые Сенжары 91 Г-2, 92/93 В-8
Новые Шалты 96 Г-5, 99 А-7
Новы Замки 41 В-6
Новый 107 Б-4
Новый Астахов 94 А-6
Новый Афон 103 В-3, 104 А-1
Новый Бор 95 Б-7
Новый Буг 92/93 Г-7
Новый Буян 96 Д-4
Новый Быков 92/93 Б-6
Новый Быт 99 Г-3, 102 Б-6
Новый Быхов 87 В-5, 90 В-2
Новый Васюган 76/77 Г-9, 106 Г-6
Новый Двор 40 Б-7, 87 В-2
Новый Дели 58 (А)
Новый Деребуж 87 Б-6, 90 Б-3
Новый Донбасс 92/93 В-10, 94 Б-3
Новый Израиль 94 В-5
Новый Каргасок 76/77 Г-10, 106 Г-7
Новый Катыш 98 В-8
Новый Кинер 96 В-3
Новый Колутон 100/101 Б-6
Новый Кочердык 98 Д-6, 100/101 Б-5
Новый Кучан 55 Б-4, 56/57 Д-9, 76/77 Е-7, 108/109 Е-5
Новый Лиссабон 49 Л-20, 51 З-5
Новый Орлеан 62 Е-11, 63 В-4, 67 А-4
Новый Оскол 91 В-3, 92/93 Б-9
Новый Погост 86 Г-5, 87 Б-3
Новый Порт 52/53 В-10, 74 (А) В-29, 76/77 В-9, 80/81 В-9, 106 Б-5
Новый Поселок 98 (А)
Новый Путь 84 Б-3
Новый Ропск 87 В-6, 90 В-3, 92/93 А-7
Новый Самбург 106 Б-6
Новый Свет 94 Б-2
Новый Синец 90 В-5, 91 Б-3
Новый Скребель 85 В-5, 88/89 Б-2, 90 А-3
Новый Терек, р. 105 Б-6
Новый Торьял 96 В-3
Новый Усад 97 В-3
Новый Уштаган 100/101 В-2, 102 В-8
Новый Южный Уэльс, шт. 71 Д-5
Новый Янисаль 94 В-2
Новы-Корчин 40 В-5, 41 А-7
Новы-Сонч 34/35 Г-10, 38/39 Б-5, 40 Г-5, 41 Б-7
Новы-Тарг 40 Г-5
Ногайск 92/93 Г-9, 94 Г-1, 102 В-2
Ногара 45 Б-3
Ногат, р. 40 А-4
Ногатино 88/89 (А)
Ногинск 30/31 Г-14, 88/89 В-5
Ногинский 106 В-9, 110 Г-6
Ногинское, месторожд. 79 В-11
Ноглики 72/73 В-15, 115 Д-4, 116 В-5
Нода 116 Г-5
Нодзима-саки, м. 59 Г-4
Ноемберян 104 Б-3
Ножан-ле-Ретру 36 Б-4
Ножема, р. 85 А-6
Ножовка 96 В-6, 98 Г-2
Нойбранденбург 33 Д-4, 37 Б-6, 40 Б-1
Нойбуков 37 А-5
Нойвид 37 В-3
Нойзидлерзее, оз. 41 В-5, 42/43 А-7
Ноймаркт, *Австрия* 37 Г-6, 41 Б-3
Ноймаркт, *Герм.* 37 Г-5, 41 Б-2
Ноймаркт, *Герм.* 37 Г-6
Ноймюнстер 30/31 Д-8, 33 Д-3, 34/35 В-7, 37 А-4
Ной-Руппин 37 Б-6, 40 Б-1
Нойхауз 26/27 (В)
Нойштадт, *Герм.* 26/27 (Б), 37 А-5
Нойштадт, *Герм.* 37 Б-4
Нойштадт, *Герм.* 37 Б-6, 40 Б-1
Нойштадт, *Герм.* 37 В-5
Нойштадт, *Герм.* 37 Г-5
Нойштрелитц 34/35 В-8, 37 Б-6, 40 Б-1
Нок-Конди 55 Г-5, 58 Б-2
Ноккэуси 59 Б-5
Нокомис 63 А-3
Ноксвилл 63 В-5
Ноля, р. 88/89 А-7, 97 А-3
Ном 62 В-4, 64/65 Б-22, 74 (А) В-17, 112/113 Г-19
Номин, р. 72/73 Г-11, 114 Г-6
Номиньхэ, р. 114 В-6
Нонни, р. 60/61 А-13, 68/69 Б-8, 72/73 Г-11, 114 Г-6
Нонсан 59 В-2
Нонэ 59 Г-3
Нор, р. 32 Д-3
Нора, р. 114 В-8, 116 Б-2
Норанда 20 Б-6
Нор-Батания 104 (В)
Нор-Баязет 54 А-6, 104 Б-3
Норвегия 28 Б-6, 30/31 В-9, 34/35 А-7, 83 А-2
Норвегия, м. 74 (Б) Б-8
Норвежское море 26/27 Б-3, 28 Б-4, 30/31 Б-7, 33 Б-4, 74 (А) В-36, 80/81 В-2
Норвич 28 В-5, 30/31 Д-7, 32 Д-7, 34/35 В-6
Нордбрук, о. 95 (А)
Нордвик 52/53 Б-14, 74 (А) Б-25, 110 Б-10, 111 А-5
Норден 33 Д-3, 37 Б-3
Норденбург 86 Г-2
Норденшельда, арх. 80/81 Б-11, 110 А-7
Норденшельда, зал. 95 (Б)
Нордкап, м. 26/27 А-6, 28 А-7, 30/31 А-12, 33 А-7, 52/53 Б-5, 74 (А) Б-34
Норд-Квалэ, о. 33 А-5
Нордкин, м. 26/27 А-6, 30/31 А-12, 33 А-7, 80/81 Б-4
Нордмалинг 33 В-5
Нордхаузен 37 В-5
Нордхорн 37 Б-3
Норильск 74 (А) В-28, 79 В-10, 82 В-10, 106 Б-8, 110 В-5
Норк 104 (В)
Норкях 104 Б-1
Норланд, ист. обл. 33 В-5
Норман 112/113 Г-27
Нормандия, ист. обл. 32 Ж-6, 36 Б-3
Нормандские, о-ва 28 Г-4, 32 Ж-5, 34/35 Г-5, 36 Б-2
Нормантон 71 В-5
Нормарку 33 В-6
Норрчёпинг 28 В-6, 30/31 Г-10, 33 Г-5, 34/35 Б-9
Норский склад 114 В-7, 116 Б-2
Норское 88/89 Б-5, 97 Б-1
Норталлертон 32 Г-6
Нортам 71 Д-2
Норт-Бей 63 Б-6
Нортгемптон 32 Д-6
Нортгемптон, месторожд. 29 (Б) Б-3
Нортельге 30/31 Г-10, 33 Г-5, 34/35 Б-9
Нортон, зал. 62 В-4, 74 (А) В-17, 80/81 В-21, 112/113 Г-20
Норторф 26/27 (Б)
Норт-Платт 63 Б-3
Норт-Рональдшей, о. 32 В-5
Норт-Уист, о. 30/31 Г-5, 32 В-3, 34/35 Б-4
Норт Уолшам 32 Д-7
Нортхайм 37 В-4
Норфолк, *США* 62 Е-13, 63 В-6, 64/65 Д-31
Норфолк, *США* 63 Б-4
Норфолк, о. 64/65 Л-19, 71 Г-7
Норча 45 В-4
Носины 91 Б-5
Носиро 59 Б-5
Носка, р. 98 В-8
Нособ, вади 50 И-5
Носова 98 В-6
Носовая, *Арх. обл.* 95 Б-7
Носовая, *Горьк. обл.* 97 Б-4
Носовичи 87 В-5
Носовка 92/93 Б-6
Носово 94 В-3
Носовщина 83 Г-8, 95 В-4
Нота, р. 83 А-5
Нотец, р. 34/35 В-9, 40 Б-2
Нотко 85 А-3
Нот-озеро, оз. 30/31 Б-13, 33 Б-8, 83 А-5
Нотора 110 В-12, 111 Б-7
Нотора, р. 111 В-9
Ноттингам 28 В-4, 30/31 Д-6, 32 Д-6, 34/35 В-5
Ноттоварака 83 В-7, 84 А-2
Ноура 71 Д-6
Ноушехр 54 Б-7, 55 Б-3, 56/57 Д-8
Ношуль 96 А-3
Нояджинкей 38/39 (А)
Нсута-Дагвин 20 Г-9
Нуадык 104 В-5
Нуази 36 (Б)
Нуармутье 36 В-2
Нуармутье, о. 34/35 Г-5, 36 В-2
Нубийская пуст. 50 Г-7, 56/57 З-4
Нугуш, р. 98 Е-3
Нудоль 88/89 Б-4
Нужец, р. 40 Б-6, 87 В-1
Нуи, о. 64/65 И-20
Нуйя 85 Б-1, 86 Б-4
Нукулаилаи, о. 64/65 И-20
Нукунау, о. 64/65 И-20
Нукуоро, о. 64/65 З-18
Нукус 56/57 Г-9, 68/69 Б-1, 76/77 Д-7, 100/101 Г-4, 108/109 В-5
Нуку-Хива, о. 64/65 И-24
Нулато 62 В-5, 74 (А) В-16, 112/113 Г-21
Нумада 59 В-4
Нумадзу 59 В-4
Нумеа 64/65 Л-19, 71 Г-7
Нуммела 85 А-1, 86 А-4
Нунань 59 Б-2, 72/73 Д-12
Нундаря 55 Г-6
Нунивак, о. 62 В-4, 64/65 Б-22, 74 (А) В-17, 112/113 Г-19
Нуоро 38/39 В-2, 45 Г-2
Нупас 83 Б-3
Нупгун 58 Б-4, 60/61 Е-5
Нура, р. 56/57 Б-12, 76/77 Г-9, 100/101 Б-7, 106 Д-5
Нурата 55 А-6, 100/101 Г-6, 108/109 Г-8
Нурвик 62 В-4, 74 (А) В-17, 112/113 В-20
Нурек 108/109 Д-10
Нуринский 100/101 Б-7
Нурки, м. 72/73 Б-14, 112/113 Д-8, 116 А-4
Нурлат 96 Г-4, 99 А-6, 100/101 Б-3
Нурлаты 96 Г-3
Нурли 33 В-4
Нурмансвик 33 Б-6
Нурмес 30/31 В-12, 33 В-7, 83 Г-4, 84 (Б)
Нурмси 85 Б-1, 86 Б-4
Нуррейсен 33 Б-6
Нурфолль 33 Б-5
Нусай 108/109 Д-11
Нусайбин 54 Б-5
Нутудден 33 Г-3
Нуфу 68/69 Ж-9, 71 Б-4
Нуха 54 А-6, 104 Б-4, 105 В-6
Нушагак 62 Г-5, 74 (А) Г-16, 112/113 Д-21
Нушки 55 Г-6, 58 Б-2
Нушполи 88/89 Д-5
Нуэва-Херона 63 Г-5
Нуэвитас 63 Г-6
Ныврово 116 Б-5
Ныда 76/77 В-9, 106 В-5
Нылга 96 В-5
Нылга, р. 96 В-5
Нымме 85 Б-1, 86 Б-4
Нырмич, р. 96 Б-5
Ныроб 95 В-8, 98 Б-3
Нырско 37 Г-6, 41 Б-3
Ныса 40 В-3, 41 А-5
Ныса, р. 40 В-3, 41 А-5
Нытва 96 В-6, 98 Г-2
Нытых 40 А-4
Ныш 116 В-5
Ньебла 44 Г-2
Нье-Релат 36 Г-6
Ньяр-Батор 41 В-8, 47 Б-2, 92/93 Г-2
Ньиредьхаза 34/35 Г-10, 38/39 Б-5, 41 В-7, 42/43 А-8, 47 Б-1
Нью-Альмеден (Альмаден), месторожд. 20 В-3
Нью-Амстердам 67 Г-8
Ньюарк, *Великобр.* 32 Д-6
Ньюарк, *США* 62 (Б), 63 Б-6
Ньюарк, зал. 62 (Б)
Нью-Бедфорд 63 Б-6
Ньюбери 32 Е-6
Нью-Берн 63 В-6
Нью-Брансуик, шт. 63 Б-7
Нью-Йорк, *Сталин. обл.* 92/93 В-9, 94 Б-2
Нью-Йорк, *США* 62 Д-13, 63 Б-6
Нью-Йорк, шт. 63 Б-6
Ньюкасл 32 Д-5
Ньюкестль, *Австрал.* 64/65 М-18, 71 Д-6
Ньюкестль, *Великобр.* 28 В-4, 30/31 Д-6, 32 Г-6, 34/35 В-5
Ньюкестль, *Великобр.* 32 Г-4
Ньюки 32 Е-4
Ньюмаркет 32 Д-2
Нью-Мексико, шт. 63 В-3
Нью-Плимут 71 Д-8
Ньюпорт, *Великобр.* 32 Е-5, 36 А-2
Ньюпорт, *Великобр.* 32 Е-6, 36 А-3
Ньюри 32 Г-3
Ньютон, г. 26/27 (А), 80/81 Б-3
Ньюфаундленд, кол. 49 Г-12, 62 Г-15
Ньюфаундленд, о. 49 Д-13, 62 Д-15
Нью-Хейвен 63 Б-6
Ньюэнхем, м. 112/113 Д-20
Ньямей 49 З-19, 51 Д-4
Ньяса, оз. 50 З-7, 51 З-7
Ньясаленд, кол. 51 З-7
Нья-Транг 70 Б-4
Нэйн 49 Г-12, 62 Г-14
Нэйсан 60/61 Д-10
Нэмуро 59 Б-6, 60/61 В-17, 72/73 Д-16, 112/113 З-10
Нэмуро, прол. 59 Б-6, 60/61 В-17, 72/73 Д-16, 112/113 З-10
Нэмэрхэ, р. 114 Г-7
Нэсэуд 47 Б-3
Нэхэ 60/61 Б-12, 72/73 Г-11, 114 Г-6
Нюбергсунн 33 В-4
Нюборг 26/27 (Б)
Нювчим 95 В-7, 96 А-4
Нюк, оз. 33 В-8, 83 В-5
Нюкёбинг 30/31 Д-9, 33 Д-4, 34/35 В-8, 37 А-5
Нюкжа, р. 72/73 Б-11, 112/113 Д-5, 114 Б-6
Нюксеница 95 В-5
Нюнэсхамн 30/31 Г-10, 33 Г-5, 34/35 Б-9
Нюпин 59 В-1
Нюрба 76/77 В-13, 110 Г-11, 111 В-6
Нюрбу 33 Г-5
Нюрнберг 28 Г-6, 34/35 Г-8, 37 Г-5, 38/39 Б-3
Нют, р. 111 В-11
Нюхча 83 Г-8, 95 В-4
Нючёпинг 30/31 Г-10, 33 Г-5, 34/35 В-9
Нючха 95 В-6
Нючча, р. 111 А-10, 112/113 Б-8
Нюя 111 В-6, 112/113 Г-4
Нюя, р. 72/73 А-9, 80/81 В-13, 110 Г-10, 111 В-6, 112/113 Г-4, 114 А-4
Нятынь 106 В-4
Нязепетровск 98 Г-4
Няйба 111 А-9
Няйс, р. 95 В-8
Няксимволь 95 В-9, 98 А-5, 106 В-3
Няндома 30/31 В-15, 76/77 В-6, 83 Д-10, 95 В-5
Нярпес 33 В-6
Няси-ярви, оз. 30/31 В-11, 34/35 А-10

Оаху, о. 64/65 Е-23
Об, р. 36 Б-6
Оба 63 Б-5
Обань 36 Д-6, 44 А-8
Оббия 51 Е-8
Обва, р. 96 Б-6, 98 В-2
Обвал 91 Б-6, 99 Б-2
Обдах 41 В-4
Обе 55 В-5, 108/109 Ж-7
Обеляй 86 Г-4, 87 Б-2
Обенро 26/27 (Б), 30/31 Г-8, 33 Г-3, 34/35 Б-7
Оберварт 41 В-5
Обервезель 37 В-3
Обервилье 36 (Б)
Обер Драубург 37 Д-6, 41 В-3
Обертин 92/93 В-3
Оберхаузен 37 В-3
Оберштейн 36 Б-7, 37 Г-3
Обжа 83 Д-6
Оби 59 Г-3
Оби, о-ва 68/69 Ж-8, 70 Д-8
Оби-Гарм 108/109 Д-10
Обидовичи 87 В-5, 90 В-2
Обидос 67 Д-8
Обильное, *Ростов. обл.* 94 Г-5
Обильное, *Сталингр. обл.* 102 В-6, 103 А-5
Обира, о. 70 Д-8
Обиточная, р. 92/93 Г-9, 94 Г-1, 102 В-2, 103 А-1
Обиточное 94 Г-1
Оби-Хингоу, р. 108/109 Д-11
Обихиро 59 Б-5, 72/73 Д-15, 112/113 З-9, 116 Д-5
Облачная, г. 59 Б-3, 60/61 В-14, 72/73 Д-13, 116 Д-3
Обливская 102 Б-5
Облучье 60/61 Б-14, 72/73 Г-13, 114 Г-8, 116 В-2
Обнора, р. 88/89 А-6, 97 А-2
Ободовка 92/93 В-5
Обозерская 30/31 В-15, 76/77 В-6, 83 Г-10, 95 В-5
Оболонь 92/93 В-7
Оболь, р. 87 Б-4, 90 В-1
Обор 116 В-3
Оборники 40 Б-3
Оботу хурал 60/61 В-8, 72/73 Д-7
Обояновка 107 А-5
Обоянь 91 В-3, 92/93 Б-9
Обра, кан. 40 Б-3
Образцово-Травино 102 Г-8
Обреновац 46 Б-5
Обровац 46 Б-2
Оброчное 97 В-3
Обрук 54 Б-3
Обручево 108/109 Г-10
Обручиште 47 Г-3
Обская губа, зал. 74 (А) Б-29, 76/77 В-9, 80/81 В-9, 106 Б-5, 110 Б-2
Обуда 41 (В)
Обухов 92/93 Б-6
Обухова 88/89 Б-2, 90 А-3
Обуховицы 90 А-2
Обуховка 94 В-4
Обухово, *Горьк. обл.* 97 В-4, 99 А-3
Обухово, *Калин. обл.* 88/89 Д-1
Обухово, *Моск. обл.* 88/89 Е-3
Обцзыэри 59 В-2
Обчуга 87 Б-4
Обша, р. 87 Б-6, 88/89 В-2, 90 Б-3
Обшаровка 99 Б-5
Общий Сырт, возв. 26/27 В-9, 56/57 Б-8, 80/81 Г-7
Объячево 95 В-6, 96 А-3
Обь, р. 52/53 В-9, 56/57 Б-14, 64/65 В-11, 72/73 Б-3, 76/77 В-8, 80/81 В-8, 100/101 Б-9, 106 В-4, 107 А-2, 110 Д-4
Обь, Большая, р. — см. Большая Обь, р.
Обь-Енисейский канал 72/73 Б-4, 76/77 Г-10, 106 Г-8, 110 Д-5
Обь, Малая, р. — см. Малая Обь, р.
Обэн 32 В-4
Обюссон 36 Г-5
Овадно 92/93 Б-3
Ованты 86 Г-4, 87 Б-2
Овасэ 59 Г-4
Овгорт 95 В-9
Оверино 98 В-7, 106 Г-3
Овернь, ист. обл. 36 Г-5
Оверфлакке, о. 37 В-2
Овидиополь 92/93 Г-6
Овинище, ст. 88/89 А-4
Овиньска 40 Б-3
Оволынгорт 95 Б-9, 106 Б-3
Овощи 103 Б-4
Овруч 34/35 В-1, 92/93 Б-5
Овсино 85 Б-4
Овсянка 114 В-7, 116 Б-1
Овсянниково 107 Д-4
Овшлаг 26/27 (В)
Овьедо 28 Г-4, 34/35 Д-4, 44 А-3
Огайо, р. 49 Е-10, 62 Е-12, 63 В-5, 64/65 Д-30
Огайо, шт. 63 Б-5
Огаки 59 В-4
Огаревка 88/89 Г-4, 91 Б-3
Огаста, *Австрал.* 71 Д-2
Огаста, *США* 63 Б-6
Огаста, *США* 63 В-5
Огбомошо 51 Е-4
Огден 63 Б-2
Огденсберг 63 Б-6
Огибное 97 Б-4
Огинского, кан. 87 В-2
Огланлы 108/109 Д-3
Огнева Заимка 107 В-1
Огненная Земля, о. 49 П-12, 64/65 Н-32, 66 К-7, 67 К-7, 74 (Б) Г-2
Огове, р. 50 Ж-4, 51 Ж-4
Огородня-Гомельская 87 В-5, 90 В-2
Огорон 114 В-7, 116 Б-2
Огоста, р. 47 Г-2
Огре, р. 85 В-1, 86 В-4
Огрже, р. 37 В-6, 41 А-3
Огродзенец 40 В-4
Огуднево 88/89 Б-5
Огулян 34/35 Г-9, 38/39 Б-4, 45 Б-5, 46 Б-2
Огурчинский, о. 55 Б-3, 100/101 Д-3, 108/109 Д-2
Одава, р. 84 А-1
Одавара 59 В-4
Одасаму 116 Г-5
Одда 30/31 В-8, 33 В-3, 34/35 А-7
Оддер 26/27 (Б)
Одельск 87 В-1
Одемиш 48 Б-5, 54 Б-2
Оденсе 26/27 (Б), 28 В-6, 30/31 Г-9, 33 Г-4, 34/35 Б-8
Одер, р. 26/27 В-5, 28 В-6, 34/35 В-8, 37 Б-7, 40 Б-2, 41 А-5
Одесса 28 Г-8, 34/35 Г-12, 38/39 Б-7, 42/43 А-10, 56/57 В-4, 76/77 Д-5, 79 Д-5, 80/81 Д-5, 92/93 Г-6
Одесская область 92/93 Г-6
Одесское 100/101 Б-7, 106 Д-5
Оджак 46 Б-4
Оджаци 41 Г-6, 46 Б-4
Одживул 40 В-5, 41 А-7
Одзи 59 (А)
Одзиэна 86 В-4
Одзьеря 45 Г-2
Одинцово 88/89 В-4
Одобешти 47 В-4, 92/93 Д-4
Одоево 88/89 Г-4, 91 Б-3
Одорхей 47 Б-3
Одхан-Хайрхан сомон 60/61 Б-7
Одьеря 36 Б-1
Оек 110 Е-8, 114 В-2
Ожарув 40 В-5, 92/93 Б-1
Ожерелье 88/89 В-5
Ожеше 40 В-4
Ожиц, р. 40 В-5
Ожиш 40 Б-5
Ожогина, р. 111 Б-12, 112/113 В-10, 115 Б-5
Ожогино 111 Б-12, 115 Б-5
Озаричи, *Пинск. обл.* 87 В-2
Озаричи, *Полесс. обл.* 87 В-4, 90 В-1
Озд 41 Б-7, 47 А-1
Оздятичи 87 Б-4, 90 Б-1
Озеране 87 В-4
Озерецкое, *Моск. обл.* 88/89 Е-4
Озерецкое, *Моск. обл.* 88/89 Е-5
Озерище 90 Б-3
Озерки, *Алт. край* 107 Г-1
Озерки, *Кемер. обл.* 107 В-2
Озерки, *Курск. обл.* 91 Б-4
Озерки, *Пенз. обл.* 97 Г-5, 99 Б-4
Озерки, *Сарат. обл.* 99 Б-3
Озерки, *Сарат. обл.* 99 Б-4
Озерки, *Ульянов. обл.* 96 Г-3, 99 А-5
Озерко 83 А-6
Озерная, р. 112/113 Д-13
Озерница 87 В-2
Озерное, *Камч. обл.* 72/73 В-18, 112/113 Е-12, 115 Д-7
Озерное, *Примор. край* 116 Г-3
Озерное, *Чкал. обл.* 99 В-6, 100/101 Б-3
Озерной, м. 112/113 Д-13, 115 Г-8
Озерно-Титовское 107 Г-3
Озеро 87 В-3
Озеровка 107 В-4
Озерск 40 А-6, 86 Г-3
Озерской 107 Д-2
Озерш 36 Г-4
Озеры, *Гродн. обл.* 40 Б-7, 87 В-2
Озеры, *Моск. обл.* 88/89 В-5
Озерье 100/101 Б-3
Озинки 79 Г-6, 99 В-5, 100/101 Б-2
Озолциемс 86 (Б)
Озона 63 В-3
Озоркув 40 В-4, 41 А-6
Озтте 86 В-5
Озуэстри 32 Д-5
Озябликово 97 В-3
Озяты 87 В-2
Оита 59 Г-3, 60/61 Д-14, 72/73 Ж-13
Ойбын 111 Б-7, 112/113 В-5
Оймаут 100/101 Г-6
Оймякон 52/53 В-17, 74 (А) В-22, 76/77 В-16, 80/81 В-16, 111 В-11, 115 В-4
Оймяконское плоскогорье 111 В-11, 112/113 Г-9, 115 В-4
Ойонаке 36 В-6
Ойротская АО 76/77 Г-10, 100/101 Б-10, 110 Е-5
Ойрот-Тура 56/57 Б-15, 72/73 В-4, 76/77 Г-10, 80/81 Г-10, 100/101 Б-10, 106 Д-8, 110 Е-5
Ойтал 100/101 Г-7, 108/109 В-12
Ойтузы, пер. 47 Б-4
Ойун-Кюель 111 Б-10, 115 Б-3
Ойя-Вась 98 Б-1
Ока, р. 30/31 Д-14, 76/77 Г-6, 80/81 Г-6, 88/89 В-5, 90 Б-5, 91 Б-3, 97 В-2, 99 А-1
Ока, р. 56/57 Б-18, 72/73 Б-7, 76/77 Г-12, 80/81 Г-12, 110 Д-8, 114 Б-2
Окаванго, р. 50 З-6, 51 З-5
Окадзаки 59 Г-4
Окайр 55 Г-3, 56/57 Ж-8
Оканья 44 В-4
Окарки-Ават 108/109 Д-14
Окаяма 59 Г-3, 72/73 Ж-13
Ок-Дэ, пер. 56/57 Е-17, 58 А-5, 60/61 Д-7, 68/69 В-5, 72/73 Ж-6
Океан, о. 64/65 И-19, 68/69 Ж-12, 71 Б-7
Окерен-лунд 33 (Б)
Оки, о-ва 59 В-3, 60/61 Г-14, 72/73 Е-13, 80/81 Е-15

Окинава, о. 59 (Б), 60/61 Е-13, 64/65 Е-15
Окинава, о-ва 59 (Б), 60/61 Е-13, 68/69 Г-8
Окиноэрабу-сима, о. 59 (Б)
Оккельбо 33 В-5
Окладнево 85 Б-5, 88/89 А-2
Оклахома 49 Е-9, 62 Е-11, 63 В-4, 64/65 Д-29
Оклахома, шт. 63 В-4
Окленд, *Нов. Зел.* 64/65 М-20, 71 Д-8
Окленд, *США* 63 В-1
Окна 92/93 В-3
Окнеле-Маре 47 В-3
Оковцы 88/89 Б-2, 90 А-3
Оконешниково 100/101 Б-8
Окраинка 116 Г-3
Окрокана 104 (Б)
Оксино 95 Б-7
Оксон 36 В-6
Оксфорд 28 В-4, 32 Е-6, 34/35 В-5
Октемберян 54 А-5, 104 Б-3
Октябрь, *Караганд. обл.* 100/101 В-8
Октябрь, *Новосиб. обл* 107 В-2
Октябрьский, *Амур. обл.* 116 Б-2
Октябрьский, *Иван. обл.* 88/89 Б-6. 97 Б-2
Октябрьский, *Караганд. обл.* 100/101 Б-7
Октябрьский, *Киров. обл.* 96 Б-3
Октябрьский, *Костром. обл.* 97 А-4
Октябрьский, *Ростов. обл.* 94 В-5
Октябрьский, *Рязан. обл.* 88/89 В-5
Октябрьский, *Сахалин. обл.* 115 Д-4, 116 В-5
Октябрьский, *Читин. обл.* 114 Б-7 116 Б-1
Октябрьское, *Крым. обл.* 92/93 Д-8
Октябрьское, *Никол. обл.* 92/93 Г-7
Октябрьское, *Сталин. обл.* 94 Б-2
Октябрьское, *Челяб. обл.* 98 Д-6
Октябрьское, *Чкал. обл.* 98 Е-2, 100/101 Б-4
Октябрьское, *Чув. АССР* 96 Г-2, 97 В-5
Октябрьской Революции, о. 74 (А) Б-27, 76/77 Б-11, 80/81 Б-11, 110 (А)
имени XI Октября, прииск 114 Б-5
Оку 59 (Б)
Окуловка 85 Б-5, 88/89 А-2, 95 Г-3
Окулово, *Алт. край* 107 Г-1
Окулово, *Калин. обл.* 88/89 Д-3
Окунева Губа 83 Б-5
Окунев Нос 95 Б-7
Окунево 107 В-3
Окуси 68/69 Ж-8, 70 Е-7, 71 Б-3
Окусири-дзима, о. 59 Б-4, 72/73 Д-14. 80/81 Д-15, 116 Д-4
Ола 111 Г-13, 115 Г-6
Ола, р. 87 В-4, 90 В-1
Ола, р. 111 В-13, 115 В-6
Олава 40 В-3
Олаваррия 67 З-7
Оланта 83 Б-5
Олау, р. 26/27 (В)
Олбани, *Австрал. Союз* 64/65 М-14, 71 Д-2
Олбани, *США* 63 В-5
Олбари 71 Д-5
Олбени, *Канада* 62 Г-12, 63 А-5
Олбени, *США* 62 Д-13, 63 Б-6
Олбени, р. 63 А-5
Олдам 32 Д-5
Олдерни, о. 32 Ж-5, 36 Б-2
Олдершот 32 Е-6
Олдкасл 32 Д-3
Олевск 92/93 Б-4
Олекма, р. 72/73 Б-11. 76/77 Г-14. 80/81 Г-14, 111 Г-7, 112/113 Д-5, 114 Б-6
Олекминск 72/73 А-11, 76/77 В-14, 80/81 В-14, 111 В-7, 112/113 Г-5, 114 А-6
Олекшицы 87 В-1
Олема 95 В-6
Оленг, пер. 108/109 Е-3
Оленг-Сала 111 В-6
Оленек 76/77 В-13, 80/81 В-13, 110 В-10, 111 Б-5, 112/113 В-3
Оленек, р. 74 (А) Б-24, 76/77 Б-14, 80/81 Б-14, 110 В-11, 111 А-7, 112/113 Б-5
Оленекский, зал. 80/81 Б-14. 111 А-7
Олений, о. 76/77 Б-9, 80/81 Б-9, 106 А-6, 110 Б-3
Оленино 88/89 Б-2, 90 А-3
Оленица 83 Б-7, 95 Б-4
Оленос, г. 46 Д-5, 48 В-2
Оленья 33 Б-8, 83 А-6
Олерон, о. 34/35 Г-5, 36 Г-3, 42/43 А-3
Олеск 40 В-7, 92/93 Б-3
Олесница 40 В-3, 41 А-5
Олесно 40 В-4, 41 А-6
Олесунн 28 Б-5, 30/31 В-8, 33 В-3, 76/77 В-2
Олецко 40 А-6, 86 Г-3
Олешня 91 В-2, 92/93 Б-8
Олиб 46 Б-2
Олива-де-Херес 44 В-2
Оливенса 44 В-2
Олимп, г. 26/27 Г-6, 38/39 В-5, 42/43 Б-8, 46 Г-6, 48 А-3, 56/57 Г-2
Олимпик 84 А-2
Олимпия 63 Б-1
Олишевка 92/93 В-6
Олово 46 Б-4
Оловянная 20 Б-15. 52/53 (А), 60/61 А-11, 72/73 В-10, 79 Г-13, 114 В-5
Олой, р. 111 Б-15, 112/113 В-13, 115 Б-8
Олойчан, р. 111 Б-15, 115 Б-8
Оломоуц 28 Г-6. 34/35 Г-9, 38/39 Б-4, 40 Г-3, 41 Б-5
Олон-Булак 100/101 В-9
Олонга, р. 84 А-2
Олонгапо 64/65 Ж-15, 68/69 Д-8, 70 Б-7
Олонец 83 Д-6, 85 А-5, 95 В-3
Олонецкая возв. 85 А-6
Олонка, р. 85 А-5
Олонки 110 Е-8, 114 В-2
Олорон 36 Д-3, 44 А-5
Олтеница 47 В-4
Олтецул, р. 47 В-3
Олтон 63 В-5
Олту 54 А-5, 104 Б-1, 105 В-3
Олтул, р. 34/35 Г-11, 38/39 В-5, 42/43 А-8, 47 В-3
Олус-даг, г. 38/39 Г-6, 47 Е-5, 48 Б-6, 54 Б-2
Олыка 92/93 Б-3
Ольборг 26/27 (Б), 28 В-5, 30/31 Г-8, 33 Г-3, 34/35 Б-7
Ольвера 44 Г-3
Ольга 59 Б-4, 60/61 В-15, 68/69 Б-9, 72/73 Д-14, 76/77 Д-15, 116 Д-3
Ольги, прол. 26/27 (А)
Ольгинка, *Кемер. обл.* 107 Б-5
Ольгинка, *Сталин. обл.* 92/93 Г-9. 94 В-2, 102 В-2
Ольгинская, *Краснодар. край* 92/93 Д-10, 102 Г-3, 103 Б-2
Ольгинская, *Ростов. обл.* 94 В-4
Ольгинский 116 Б-3
Ольгинское 107 А-4
Ольгово 88/89 Е-4
Ольгополь 47 А-5, 92/93 В-5
Ольденбург, *Герм.* 26/27 (Б), 37 А-5
Ольденбург, *Герм.* 30/31 Д-8, 34/35 В-7, 37 Б-4
Ольдерфиес 33 А-6
Ольджо, р. 111 Б-10, 112/113 В-8
Олькеники 40 А-7, 86 Г-4, 87 Б-2
Олькуш 40 В-4, 41 А-6
Ольманы 87 Г-3
Ольо, р. 41 Г-2, 45 Б-3
Ольпе 37 В-3
Ольса, р. 87 В-4, 90 В-1
Ольтен 34/35 Г-7, 36 В-7, 38/39 Б-2, 45 А-1
Ольхи. 88/89 Г-6, 91 Б-5, 97 Г-2, 99 Б-1
Ольховатка, *Воронеж. обл.* 91 В-4, 92/93 В-10, 102 А-3
Ольховатка, *Харьк. обл.* 91 В-3, 92/93 Б-9
Ольховая, р. 94 Б-5
Ольховка 99 Г-3, 102 Б-6
Ольховой 94 Б-4
Ольховский 94 В-5
Ольховчик, *Ростов. обл.* 94 А-5
Ольховчик, *Сталин. обл.* 94 Б-3
Ольховый Рог 94 А-5
Ольхон, о. 72/73 В-8, 110 Е-9, 114 В-3
Ольша, *Смол. обл.* 87 Б-5, 90 Б-2
Ольша, *Смол. обл.* 87 Б-5, 90 Б-2
Ольшана, *Киев. обл.* 92/93 В-6
Ольшана, *Харьк. обл.* 91 Г-3
Ольшанец 91 Б-4
Ольшанка, *Курск. обл.* 90 Г-4, 91 В-2
Ольшанка, *Одесс. обл.* 92/93 В-6
Ольшаны, *Молодечн. обл.* 87 Б-3
Ольшаны, *Пинск. обл.* 87 В-3
Ольшаны, *Харьк. обл.* 91 В-2, 92/93 Б-8
Ольшевка 91 В-4, 92/93 Б-10
Ольштын 28 В-7, 30/31 Д-11, 33 Д-6, 34/35 В-10, 40 Б-5
Ольяон 44 Г-2
Олюторский зал. 80/81 В-18, 112/113 Г-14, 115 В-9
Олюторский, м. 76/77 В-19, 80/81 Г-19, 112/113 Д-15, 115 Г-10
Ома, *Арханг. обл.* 30/31 Б-16, 95 Б-6
Ома, *Великобр.* 30/31 Д-5, 32 Г-3, 34/35 В-4
Ома, *Яп.* 59 Б-5
Ома, р. 30/31 Б-16, 95 Б-6
Оман, кол. 52/53 Ж-8, 55 Д-4, 56/57 З-9
Оманский зал. 52/53 Ж-8, 55 Г-4, 56/57 З-9
Оматако, г. 50 И-5
Ома-Тори-дзаки, м. 59 Б-5
Омаха 49 Д-9, 62 Д-11, 63 Б-4. 64/65 Г-29
Омахта 72/73 Б-13, 111 Г-9, 112/113 Д-7, 114 Б-8, 116 А-2
Омгон, м. 112/113 Д-12. 115 Г-7
Омдурман 51 Д-7
Омеленецк 87 В-1
Омелино 98 В-6
Омелинская 30/31 Б-16, 95 Б-6
Омельник 92/93 В-7
Оминато 59 Б-5, 68/69 Б-10, 72/73 Д-15
Омишаль 46 Б-2
Омня 59 В-4
Омня, р. 115 Г-2
Омли 26/27 (Б)
Оммеберг 29 (Б) Б-5
Омня, р. 111 Г-9, 114 Б-8
Омо, р. 50 Е-7, 51 Е-7
Омолой, р. 76/77 В-15, 80/81 Б-15, 111 А-9, 112/113 Б-7, 115 А-2
Омолон, р. 76/77 В-17, 80/81 В-17. 111 Б-15, 112/113 В-12. 115 Б-7
Омоль 26/27 (Б)
Омори 59 (А)
Омортаг 47 Г-4
Омрания 54 Б-4
Омск 56/57 Б-12, 72/73 Б-1, 76/77 Г-9, 80/81 Г-9, 100/101 А-7 106 Д-6
Омская область 100/101 А-7
Ому 59 Б-5, 60/61 В-16, 116 Г-5
Омулев, р. 40 Б-5
Омулевка, р. 111 В-12, 115 В-5
Омута 59 Г-3
Омутинское 98 Г-8, 100/101 А-6, 106 Г-4
Омутнинск 96 Б-5
Омчалы 108/109 Г-2
Омчалы, м. 100/101 Г-3, 108/109 Г-2
Омь, р. 56/57 А-13, 72/73 Б-2, 76/77 Г-9, 80/81 Г-9, 100/101 А-7, 106 Г-6
Онге 33 В-5
Онгерман-эльв, р. 30/31 В-10, 33 В-5
Онгудай 100/101 Б-10, 106 Д-8
Онгын-гол, р. 114 Г-2
Онда, р. 84 Б-2
Ондава, р. 41 Б-7
Ондальснес 30/31 В-8, 33 В-3
Ондозеро 83 Г-6, 84 Б-1
Онд-озеро, оз. 83 Г-6, 84 Б-1
Ондолеан 70 Д-7
Онега 28 Б-8, 30/31 В-14, 83 Г-9, 84 (Б), 95 В-4
Онега, р. 26/27 Б-7, 30/31 В-14, 76/77 В-5, 80/81 В-5, 83 Г-9, 84 (Б), 95 В-4
Онежская Губа, зал. 30/31 В-14, 83 В-8, 84 А-3, 95 В-4
Онежский п-ов 30/31 В-14, 83 В-8, 95 В-4
Онежское озеро 30/31 В-14, 76/77 В-5, 80/81 В-5, 83 Д-7, 84 В-3, 85 А-6, 95 В-4
Онекотан, о. 68/69 Б-11, 72/73 Г-17, 76/77 Д-17, 80/81 Д-17, 112/113 Ж-11, 115 Е-6
Онешти 47 Б-4, 92/93 Г-4
Они 103 В-4, 104 А-2, 105 Б-4
Ониб-Минес 56/57 З-5
Онигма 84 А-1
Онигма, р. 84 А-1
Оникшты 86 Г-4, 87 Б-2
Онкугах 111 Б-5
Оно 59 В-4
Ономити 59 Г-3
Онон, р. 60/61 А-10, 68/69 А-7, 72/73 В-9, 80/81 Г-13, 110 Е-10, 114 В-5
Онон-гол, р. 60/61 Б-10, 72/73 Г-9, 76/77 Д-13, 80/81 Д-13, 114 Г-4
Онслоу 71 Г-2
Онтакэ, г. 59 В-4
Онтарио, оз. 62 Д-13, 63 Б-6, 64/65 Г-31
Онтарио, шт. 63 А-5
Онтеньенте 44 В-5
Онтонг-Джава, о-ва 64/65 И-18, 71 Б-6
Онуфриевка 92/93 В-7
Онуфриево 88/89 В-4, 90 Б-5
Онфлер 36 Б-4
Оньон, р. 36 В-6
Онюй, р. 116 В-4
Опава 40 Г-3, 41 Б-5
Опала, сопка, вулк. 72/73 В-18, 112/113 Е-12, 115 Д-7
Опалево 88/89 Е-3
Опаленица 40 Б-3
Опанаке 58 Г-4
Опарина 107 Б-3
Опарино 95 Г-6, 96 Б-3
Опасный, м. 95 (Б)
Опатув 40 В-5
Опецкое 88/89 В-2, 90 Б-3
Опеченский Посад 85 Б-6, 88/89 А-3
Ополе, *Польша* 34/35 В-9, 40 В-3, 41 А-5
Ополе, *Польша* 40 В-5, 92/93 Б-1
Опорог 110 Д-11, 111 Г-6, 114 Б-5
Опочка 30/31 Г-12, 34/35 Б-11, 90 А-1
Опочно 40 В-5, 41 А-7
Опошня 91 Г-2, 92/93 В-8
Оппенгейм 37 Г-4
Опса 86 Г-5, 87 Б-3
Оравица 47 В-1
Орадеа-Маре 34/35 Г-10, 38/39 Б-5 41 В-7, 47 Б-1
О-Радна 47 Б-3
Оралово 98 Б-3
Ораловский 107 Б-3
Оран 26/27 Д-3, 28 Д-4, 29 (А) Г-3, 42/43 В-3, 44 Д-5, 49 Е-18, 50 В-3, 51 В-3
Оранг 71 Д-5
Оранж 36 Г-6
Оранжевая, р. 49 М-20, 50 И-6, 51 И-5
Оранжевая, респ. Ю. Афр. Союза 51 И-6
Оранжерей 102 Г-7
Ораниенбаум 30/31 Г-12, 33 Г-7, 34/35 Б-11, 83 Е-4, 85 Б-3, 95 Г-2
Ораниенбург 37 Б-6, 40 Б-1
Оранчицы 87 В-2
Оратов 92/93 В-5
Ораутур 98 Б-6
Ораховац 46 В-5, 47 Г-1
Орбельяновка 103 (А)
Орбельяново, ст. 103 (А)
Орбетелло 45 В-3
Орбиго, р. 44 А-3
Орвьето 45 В-4
Оргеев 34/35 Г-11, 38/39 Б-6, 47 Б-5, 92/93 Г-5
Оргтруд 88/89 Б-6, 97 Б-2
Оргус 26/27 (Б), 28 В-5, 30/31 Г-9, 33 Г-4, 34/35 Б-8
Оргус, бух. 26/27 (В)
Орд, р. 71 В-3
Орда 98 Г-3
Ордаль 33 Г-3
Ордеклик 108/109 Д-14
Орджоникидзе 108/109 Г-10
Орджоникидзеабад 55 Б-6, 108/109 Д-10
Орджоникидзевская 103 В-5
Орджоникидзевский 103 В-3
Ординг 26/27 (Б), 37 А-4
Ордос, плато 52/53 Е-13, 60/61 Г-9, 68/69 В-6, 72/73 Е-8
Орду 42/43 Б-11, 54 А-4, 56/57 Г-5, 105 В-1
Ордубад 104 В-4
Ордылево 88/89 В-2, 90 Б-3
Ордынское 100/101 Б-9, 106 Д-7
Оре 36 В-2
Оребич 46 В-3
Ореговед 37 А-5
Орегон, шт. 63 Б-1
Оредеж 85 Б-4, 95 Г-3
Оредеж, р. 85 Б-4
Орезунд, прол. 33 (А)
Орейша, г. 112/113 Г-20
Орел, *Молот. обл.* 98 В-3
Орел, *Орл. обл.* 30/31 Д-14, 76/77 Г-5, 88/89 Г-4, 90 В-5, 91 Б-3
Орель, оз. 72/73 В-14, 116 Б-4
Орель, р. 92/93 В-8, 94 А-1
Орелька, р. 94 А-1
Оренсе 34/35 Д-4, 44 А-2
Орефа, *вулк.* 26/27 Б-2, 30/31 В-3
Орехи-Выдрица 87 Б-5, 90 Б-2
Орехов 92/93 Г-8
Ореховня 88/89 Б-2, 90 А-3
Орехово, *Болг.* 47 Г-2
Орехово, *Ворошиловгр. обл.* 94 Б-4
Орехово, *Костром. обл.* 88/89 А-7, 97 А-3
Орехово, *Курск. обл.* 91 В-4
Орехово, *Примор. край* 59 А-3, 116 Г-3
Орехово-Зуево 28 В-8, 30/31 Г-14, 76/77 Г-5, 88/89 В-5
Ореховский 98 Б-1
Оржех 41 (А)
Оривеси 33 В-6
Ори-веси, оз. 30/31 В-12, 33 В-7, 34/35 А-11, 83 Г-4
Орийак 36 Г-5
Ориног-нор 60/61 Г-7
Ориног-нор, оз. 56/57 Е-17, 58 А-5, 60/61 Д-7, 72/73 Ж-6
Оринин 92/93 В-4
Ориноко, р. 49 И-12, 66 Г-7, 67 Г-7
Орисаба 63 Д-4
Орисаба, вулк. 62 З-11
Орисса, пров. 58 В-4
Ористано 42/43 В-5, 45 Д-2
Ористано, зал. 45 Д-2
Ориуэла 34/35 Е-5, 44 В-5
Оричи 96 Б-3
Орияряи 29 (Б) А-6
Оркла, р. 33 В-3
Оркнейские о-ва 26/27 В-3, 28 В-4, 30/31 Г-6, 32 Б-5, 34/35 Б-5
Оркнейские, Южные, о-ва — см. Южные Оркнейские о-ва
Оркоф 104 В-3
Орлава 86 В-5
Орламиш 108/109 Е-9
Орлеан 28 Г-5, 34/35 Г-6, 36 В-4
Орлеан, Новый — см. Новый Орлеан
Орлеансвиль 42/43 В-4, 44 Г-6
Орлик, *Бур.-Монг. АССР* 110 Е-7, 114 В-1
Орлик, *Гурьев. обл.* 100/101 В-3
Орлинка 107 Б-4
Орлия 90 В-4, 91 Б-2
Орловат 46 Б-5, 47 В-1
Орлов-Гай 99 В-5, 102 А-8
Орловец 92/93 В-6
Орловица, р. 96 Б-4
Орловка, *Вост.-Каз. обл.* 100/101 В-10
Орловка, *Сталингр. обл.* 102 (А)
Орловка, *Черниг. обл.* 87 Г-6, 90 Г-3, 92/93 Б-7
Орлово 91 В-4
Орлово-Ивановка 94 Б-3
Орловская 102 В-5, 103 А-4
Орловская область 88/89 Г-4, 90 В-4
Орлы 94 Б-1
Орля 87 В-2
Ормавлы 47 Д-5, 48 А-6
Ормара 55 Г-5, 56/57 Ж-10, 58 Б-2
Ормок 70 Б-7
Орнета 40 А-5, 86 Г-2
Оров-Губа 84 В-3
Оровилл 20 В-3
Орогжан 114 В-6
Орок 108/109 (Г)
Ороквиста 70 В-7
Орок-нур, оз. 114 Г-2
Орон 110 Д-11, 111 Г-6, 114 Б-5
Оропеса, *Исп.* 44 Б-6
Оропеса, *Исп.* 44 В-3
Оросеи 45 Г-2
Оротукан 111 В-13, 115 В-6
Орочен 111 Г-8, 114 Б-7
Орошхаза 41 В-7, 46 А-5, 47 Б-1
Ороя 67 Е-6
Орс 26/27 (Б)
Орсера 44 В-4
Орсичи 87 В-4, 90 В-1
Орск, 56/57 Б-9, 76/77 Г-7, 98 Ж-4, 100/101 Б-4
Орта Имранор 54 (А)
Ортай 100/101 Г-9
Орталеса 44 (В)
Ортез 36 Д-3, 44 А-5
Ортигейро 44 А-2
Ортихово 85 В-3
Ортлер, г. 34/35 Г-8, 37 Д-5, 38/39 Б-3, 41 В-2, 45 А-3
Орто-Дайду 111 Б-11, 115 Б-4
Ортокюлянка 111 Б-7
Ортона-а-Маре 45 В-5, 46 В-2
Ортрис, г. 48 Б-3
Ортун 33 Г-3
Орудьево 88/89 Е-5
Оруро 20 Д-6, 67 Е-7
Оруст, о. 26/27 (Б)
Орфа 55 А-3. 100/101 Г-3, 108/109 Г-3
Орфанон 48 А-4
Орфанский, зал. 38/39 В-5, 47 Д-2, 48 А-3
Орфорднесс, м. 32 Д-7
Орханели 47 Е-5, 48 В-6
Орхон-гол, р. 56/57 В-18, 60/61 Б-8, 72/73 Г-7, 80/81 Д-12, 114 Г-2
Орхонтола сомон 114 Г-3
Орчи, р. 91 Г-2
Орчун-гол, р. 114 Г-5
Орша 30/31 Д-13, 87 Б-5, 90 Б-2
Оршица, р. 88/89 Д-2
Оршанка 95 В-2, 97 Б-5
Оршова 46 Б-6, 47 В-2
Орь, р. 98 Ж-4, 100/101 Б-4
Орьенг 26/27 (Б), 33 Г-4, 34/35 Б-8
Орэштие 47 В-2
Орюс-Маскал, р. 111 Г-7
Орэштиоара 47 Г-3
Ос 33 В-3
Оса 98 Г-2
Осака 59 Г-4, 64/65 Д-16, 68/69 В-9, 72/73 Ж-14
Осакаровка 100/101 Б-7
Осан 90 В-3
Освенцим 34/35 В-9, 38/39 А-4, 40 В-4, 41 А-6
Освея 87 Б-4
Осдорф 26/27 (В)
Осе 40 Б-4
Оселки 107 В-4
Осер 34/35 Г-6, 36 В-5, 38/39 Б-1
Осередь, р. 91 В-5, 92/93 Б-11, 102 А-4
Осетр, р. 88/89 В-5
Осетрово 110 Д-9, 114 Б-3
Осечина 46 Б-4
Осиек 34/35 Г-9, 38/39 Б-4, 41 Г-6, 46 Б-4
Осика-де-Сус 47 В-3
Осима, о. 59 Г-4, 72/73 Ж-14
Осинка, о. 84 А-3
Осинники 106 Д-8, 107 Г-5, 110 Е-5
Осиновая Грива 107 Б-3
Осиновка, *Кемер. обл.* 107 Б-4
Осиновка, *Кемер. обл.* 107 В-5
Осиново 107 В-5
Осиновый Порог, бар. 84 Б-2
Осино-Гай 88/89 Г-7, 91 Б-6
Осинторф 87 Б-5, 90 Б-2
Осипенко, *Запорож. обл.* 38/39 Б-8, 56/57 В-5, 92/93 Г-9, 94 Г-1, 102 В-2, 103 А-1
Осипенко, *Запорож. обл.* 92/93 Г-9, 94 Г-1, 102 В-2, 103 А-1
им. Осипенко П., пос. 72/73 В-14, 76/77 Г-15, 79 Г-15, 112/113 Е-8, 115 Д-3, 116 Б-4
Осиповичи 87 В-4
Осиповка 107 В-3
Оскара 100/101 Б-7
Оскарсстрем 26/27 (Б)
Оскархамн 30/31 Г-10, 33 Г-5, 34/35 Б-9
Оскоба 110 Г-8
Оскол, р. 91 Г-3, 92/93 В-9, 94 А-2
Осколково 90 В-3
Оскуй 85 Б-5
Оскуя, р. 85 Б-5
Оскэн, оз. 33 Г-4
Осло 17 А-10, 26/27 В-5, 28 В-6, 30/31 Г-9, 33 Г-4, 34/35 Б-8, 80/81 Г-3
Ослованы 41 Б-5
Осло-фиорд, зал. 26/27 (Б)
Османджик 54 А-3
Османие 54 Б-4
Осмоловичи 87 В-5, 90 В-2
Осмус, о. 86 Б-3
Оснаберг-Хаус 63 А-4
Оснабрюк 37 Б-4
Оснэн, оз. 30/31 Г-9, 34/35 Б-8
Особлага 40 В-3, 41 А-5
Осовец 34/35 В-10, 40 Б-6, 87 В-1
Осовцы 87 В-2, 92/93 А-3
Осокорки 92/93 (Б)
Осорно 44 А-3
Осса, г. 46 Д-6, 48 Б-3
Оссеро 45 Б-5, 46 Б-2
Оссова 87 Г-1
Оссора 115 Г-8
Остапье 91 Г-1, 92/93 В-7
Осташево 88/89 В-3, 90 Б-4
Осташков 30/31 Г-13, 85 В-5, 88/89 Б-2, 90 А-3
Осте, о. 66 (А)
Осте, р. 26/27 (В), 37 Б-4
Остенде 34/35 В-6, 36 А-5
Остенка 85 В-3
Остер 92/93 Б-6
Остер, р. 87 Б-6, 90 Б-3
Остерау, р. 26/27 (В)
Остербуркен 37 Г-4
Остерхольц-Шармбек 37 Б-4
Остин 63 В-4
Остия Лидо 45 Г-4
Остречье 84 Б-2
Остров, *Волог. обл.* 88/89 А-4
Остров, *Лен. обл.* 85 А-4
Остров, *Моск. обл.* 88/89 Ж-5
Остров, *Польша* 40 В-3, 41 А-5
Остров, *Псков. обл.* 30/31 Г-12, 34/35 Б-11, 85 В-3, 90 А-1
Островец, *Молодечн. обл.* 87 Б-2
Островец, *Польша* 40 В-5
Островлево 88/89 Б-3, 90 А-4
Остров-Мазовецкий 40 Б-5
Островно 87 Б-4, 90 Б-1
Островное 76/77 В-18, 111 Б-15, 112/113 В-13, 115 Б-8
Островной, м. 112/113 Г-12
Островское 107 А-4
Острог 92/93 Б-4
Острогожск 91 В-4. 92/93 Б-10, 102 А-3
Остроленка 40 Б-5
Острополь 92/93 В-4
Острощицкий Городок 87 Б-3
Струв 87 Г-1
Оструда 40 Б-4
Острына 40 Б-7, 87 В-2
Остуни 45 Г-6, 46 Г-3
Остшешув 40 В-3
Осуга, р. 88/89 Б-2, 90 А-3
Осуга, р. 88/89 Б-3, 90 А-4
Осулуама 63 Г-4
Осум, р. 46 Г-5, 48 А-2
Осуми-Кайкйо, прол. 59 Г-3, 60/61 Д-14, 72/73 Ж-13
Осуна 34/35 Е-4, 44 Г-3
Осым, р. 47 Г-3

Оськино 97 Г-5, 99 Б-4
Оськино Жилье 107 Г-5
Осьма, р. 87 Б-6, 90 Б-3
Осьмино 85 Б-3
Осьно-Лубуске 40 Б-2
Осякув 40 В-4
Осямаибэ 116 Д-5
Ота 44 В-1
Отанти 86 В-2
Отар 56/57 Г-13, 60/61 В-3, 100/101 Г-8, 108/109 В-13
Отар-Ргайты 100/101 Г-8, 108/109 В-13
Отару 59 Б-5, 68/69 Б-10, 72/73 Д-15, 112/113 З-9, 116 Д-5
Отары 96 В-2, 97 Б-5
Отвоцк 40 Б-5
Отен 36 В-6
Отепя 85 Б-2, 86 Б-5
Отцай 59 (А)
Отобайя 103 В-3, 104 А-1
Отвозеро 83 Д-8
Отоинеппу 59 Б-5, 60/61 В-16, 116 Г-5
Отоко-дзима, о. 59 Г-2
Оточац 45 Б-5, 46 Б-2
Отпор 60/61 Б-11, 114 Г-5
Отрада 98 Е-2
Отрадная, *Краснодар. край* 102 Г-4, 103 Б-3
Отрадная, *Краснодар. край* 103 Б-3
Отрадное 115 Д-7
Отрадо-Кубанское 102 Г-4, 103 Б-3
Отранто 45 Г-7, 46 Г-4, 48 А-1
Отранто, прол. 38/89 В-4, 42/43 Б-7, 46 Г-4, 48 А-1
Отрожка 91 В-4
Отта 33 В-3
Оттава 17 Б-6, 20 Б-6, 49 Д-11, 62 Д-13, 63 Б-6
Оттавия 45 (А)
Оттакринг 41 (Б)
Оттенбю 33 Г-5
Оттерндорф 26/27 (В), 37 Б-4
Оттох 110 Г-12, 111 В-7
Отур-Кюель 111 Б-11, 115 Б-4
Отыня 92/93 В-3
Оукам 32 Д-6
Оулавсвик 30/31 В-2
Оулу 28 Б-7, 30/31 Б-12, 33 Б-7, 83 В-2
Оулункюля 33 (В)
Оулу-Ярви, оз. 30/31 В-12, 33 В-7, 83 В-3
Оунасйоки 83 Б-2
Оунас-йоки, р. 30/31 Б-11, 33 Б-6, 83 Б-2
Оунасселькя, возв. 83 Б-2
Оупу 60/61 А-13, 72/73 В-12, 114 В-7
Оутукумпу 29 (Б) А-6
Оуэн-Саунд 63 Б-5
Оф 104 Б-1
Офанто, р. 45 Г-5, 46 Г-2
Оффенбург 36 Б-7, 37 Г-3
Оха 72/73 В-15, 76/77 Г-16, 80/81 Г-16, 112/113 Е-9, 115 Д-4, 116 Б-5
Охама 59 В-4
Оханск 98 Г-2
Охват 88/89 Б-2, 90 А-3
Охинага 63 Г-3
Охлебинино 98 Д-3
Охос-Негрос 34/35 Д-5, 44 Б-5
Охота, р. 111 В-11, 115 В-4
Охотск 76/77 Г-16, 80/81 Г-16, 111 Г-11, 112/113 Д-9, 115 Г-4
Охотский Перевоз 111 В-10, 112/113 Г-8, 115 В-3
Охотское море 52/53 Г-17, 64/65 В-17, 68/69 А-10, 72/73 В-16, 76/77 Г-16, 80/81 Г-16, 112/113 Д-10, 115 Г-5, 116 Б-5
Охрида 42/43 Б-8, 46 Г-5, 48 А-2
Охридское, оз. 46 Г-5, 48 А-2
Охта, р. 85 (А)
Охта, Большая — см. Большая Охта
Охта, Малая — см. Малая Охта
Охтеурские 106 В-6
Охтома 83 Д-10
Оцу, *Яп.* 59 Б-5
Оцу, *Яп.* 59 В-4
Оцу, *Яп.* 59 В-5
Оцхота 40 (А)
Очаков 34/35 Г-12, 38/39 Б-7, 92/93 Г-6
Очаково 88/89 (А)
Очемчири 54 А-5, 103 В-3, 104 А-1, 105 В-3
Очер 96 В-6, 98 Г-2
Очер, р. 96 В-6
Очеретино 94 Б-2
Очил, пер. 108/109 Е-12
Ош, *Ошск. обл.* 56/57 Г-12, 60/61 В-2, 76/77 Д-9, 100/101 Г-7, 108/109 Г-12
Ош, *Фр.* 34/35 Д-6, 36 Д-4, 44 А-6
Оша, р. 72/73 Б-1
Оша, р. 86 В-5
Ошевенский Погост 83 Д-9
Ошерслебен 37 Б-5
Ошкош 63 Б-5
Ошкурья 95 Б-8
Ошма, р. 96 В-2, 97 Б-5
Ошмарино 106 А-7
Ошмяны 87 Б-2
Ошогбо 51 Е-4
Ошская область 108/109 Д-11
Ошта 83 Д-7, 85 А-6
Ошлы, р. 84 Б-1
Оэно, о. 64/65 Л-25
Ояма 59 В-4, 72/73 Е-14
Ояманбэцу 116 Г-5
Оять, р. 83 Д-7, 85 А-5
Оши 100/101 А-9, 107 Б-1
Оши, р. 107 Б-1

Паале 86 В-4
Пабна 58 Б-4, 60/61 Ж-5
Пабяница 40 В-4, 41 А-6
Павда 98 В-4
Павелец 88/89 Г-5, 91 Б-4
Павилоста 86 В-2
Павино 96 Б-2, 97 А-5
Павия 45 Б-2
Павла, Святого, о. — см. Святого Павла, о.
Павликени 47 Г-3
Павлиново 90 Б-3
Павлов 94 В-6
Павлова, вулк. 112/113 Д-20
Павловка, *Алт. край* 107 Д-4
Павловка, *Брянск. обл.* 87 В-6, 90 В-3
Павловка, *Ворошиловгр. обл.* 94 Б-4
Павловка, *Куйб. обл.* 99 Б-6
Павловка, *Куст. обл.* 98 Е-6, 100/101 Б-5
Павловка, *Новосиб. обл.* 100/101 Б-8
Павловка, *Сарат. обл.* 99 Б-3
Павловка, *Сталин. обл.* 92/93 Г-9, 94 В-2
Павловка, *Ульянов. обл.* 99 Б-4, 100/101 Б-2
Павлово, *Горьк. обл.* 97 В-3
Павлово, *Лен. обл.* 85 Б-4
Павловск, *Алт. край* 72/73 В-3, 100/101 Б-9, 106 Д-7
Павловск, *Воронеж. обл.* 91 В-5, 92/93 Б-11, 102 А-4
Павловск, *Лен. обл.* 85 Б-4
Павловская 92/93 Г-10, 102 В-3, 103 А-2
Павловская Слобода 88/89 Ж-4
Павловский 110 Е-8, 114 В-2
Павловский Посад 88/89 В-5
Павловы 110 Г-10, 111 В-5
Павлоград 92/93 В-8
Павлоградка 100/101 Б-7, 106 Д-5
Павлодар 56/57 Б-13, 72/73 В-2, 76/77 Г-9, 80/81 Г-9, 100/101 Б-8, 106 Д-6
Павлодарская область 100/101 Б-8
Павулло 45 Б-3
Павшино 88/89 В-4
Павы 85 Б-3
Паг 45 Б-5, 46 Б-2
Паг, о. 45 Б-5, 46 Б-2
Паган, о. 64/65 Ж-17, 68/69 Д-10
Пагунг 70 Г-5
Падали 116 В-4
Паданг, *Индонезия* 52/53 (А), 64/65 И-13, 68/69 Ж-6, 70 Д-3
Паданг, *Индонезия* 70 Г-3
Паданг, о. 64/65 (А)
Паданг-Сидимпуан 70 Г-2
Паданг-Тикар, о. 70 Д-4
Паданы 83 Г-6, 84 Б-1
Падеборн 37 В-4
Па-де-Кале, прол. 26/27 В-4, 28 В-5, 32 Е-7, 34/35 В-6, 36 А-4
Падоварака 84 А-2
Падрон 44 А-1
Падсто 32 Е-4
Падула 45 Г-5, 46 Г-2
Падуль 44 Г-4
Падун 98 Г-8
Падун, пор. 83 А-5
Падунский, пор. 110 Д-8, 114 Б-2
Падуны 83 А-5
Падуя 28 Г-6, 34/35 Г-8, 38/39 Б-3, 41 Г-2, 42/43 А-6, 45 Б-3
Падьюка 63 В-5
Пажеривицы 86 В-3
Пазар 54 А-5, 104 Б-1
Пазарджик 38/39 В-5, 47 Г-3
Паздеры 96 В-5
Пазевальк 37 Б-6, 40 Б-2
Пазин 45 Б-4, 46 Б-1
Пазнас 107 Г-5
Пай-Арык 108/109 Д-9
Пайвино 107 В-2
Пайде, *Эст. ССР* 85 Б-1, 86 Б-4
Пайде, *Эст. ССР* 86 Б-3
Пайенчно 40 В-4
Пай-Ер, г. 95 Б-9
Паймого 44 Г-2
Пайпан 70 Д-3
Пайп-Блафф 63 В-4
Пайпе 29 (Б) Б-5, 37 Б-5
Пайсанду 67 З-8
Пайсоро 70 Д-8
Пайток 108/109 Г-12
Пай-Хой, хр. 26/27 Б-10, 80/81 В-8, 95 Б-9, 106 Б-3
Паканбару 70 Г-3
Пакасмайо 49 К-11, 64/65 И-31, 67 Д-6
Пакеевка 108/109 (Г)
Пакинкюля 85 А-1, 86 А-4
Пакино 45 Е-5
Пакка 83 А-2
Паклай 58 В-6
Пакнам 58 В-6, 68/69 Д-6, 70 Б-3
Пакокку 58 Б-5, 60/61 Ж-6
Пакрац 46 Б-3
Пакря, о-ва 86 Б-3
Паксос, о. 48 Б-2
Пакэ 70 А-4
Паку 70 Д-7
Пакхой 60/61 Ж-9
Пакш 41 В-6, 46 А-4
Палаван, о. 52/53 И-14, 64/65 З-14, 68/69 Е-7, 70 Б-6
Палавас 36 Д-5, 44 А-7
Паламас 48 Б-3
Паламос 36 Е-5, 44 Б-7
Паламуза 86 Б-5
Палана 76/77 Г-17, 80/81 Г-17, 112/113 Д-12, 115 Г-7
Паланга 86 Г-2
Паланка 46 Б-5, 47 В-1
Палапаг 70 Б-8
Палас-де-Рей 44 А-2
Палатка 111 В-13, 112/113 Г-11, 115 В-6
Палатканда 116 А-4

Палау, о-ва 52/53 И-16, 64/65 З-16, 68/69 Е-9
Палваль 58 Б-3
Палдиски 33 Г-6, 86 Б-4
Палеле 70 Г-7
Палембанг 17 Д-15, 52/53 К-13, 68/69 Ж-6, 70 Д-3
Паленсия 34/35 Д-5, 44 А-3
Палеон Фалярон 48 (А)
Палеохора 38/39 Г-5, 48 Г-3
Палермо 26/27 Д-5, 28 Д-6, 38/39 Г-3, 42/43 В-6, 45 Д-4
Палестайн 63 В-4
Палестина 38/39 Д-7, 42/43 Г-10, 51 В-7, 56/57 Е-4
Палетуа 56/57 З-16, 58 Б-5, 60/61 Ж-6
Палех 88/89 Б-6, 97 Б-2
Пали 55 Г-7, 58 Б-3
Палинуро, м. 45 Г-5, 46 Г-2
Палирос 48 В-3
Палкино, *Костром. обл.* 88/89 А-7, 97 А-3
Палкино, *Псков. обл.* 85 В-3, 86 В-6
Палласовка 99 В-4, 100/101 Б-2, 102 А-7
Паллэс, м. 46 Г-4, 48 А-1
Палмас, о. 70 В-8
Палмерстон, о. 64/65 К-22
Палома 83 А-3
Палопо 70 Д-7
Палос, м. 44 Г-5
Палсмане 86 В-5
Палуж 87 В-5, 90 В-2
Палуцца 41 В-3
Пальма, *Браз.* 67 Е-9
Пальма, *Исп.* 28 Д-5, 34/35 Е-6, 42/43 В-4, 44 В-7
Пальма, о. 44 (А)
Пальмарола, о. 45 Г-4
Пальмас, м. 50 Е-3, 51 Е-3
Пальмерстон-Норт 71 Е-8
Пальми 45 Д-5, 46 Д-2
Пальмира — см. Тудмур
Пальмира, о. 64/65 З-22
Пальмиры 40 Б-5
Пальмиэмен (нов. назв. Янтарный) 86 Г-1
Пал-ю, р. 98 А-3
Палявааме, р. 112/113 В-15, 115 Б-10
Палэу 45 Г-2
Памбак 104 Б-3
Памбакский хр. 105 В-5
Памекасан 70 Е-5
Памир, горн. страна 52/53 Е-10, 55 Б-7, 56/57 Д-12, 60/61 Г-2, 68/69 В-3, 80/81 Е-9, 108/109 Д-12
Памир, р. 108/109 Е-12
Паммана 86 Б-3
Пампа, ланди. 66 З-7
Пампануа 70 Д-7
Памплона 34/35 Д-5, 36 Д-3, 42/43 Б-3, 44 А-5
Памук 108/109 Д-8
Памье 36 Д-4, 44 А-6
Пана, р. 83 Б-7
Панагюрище 47 Г-3
Панай, о. 52/53 З-15, 68/69 Д-8, 70 Б-7
Панама 49 И-11, 62 И-13, 64/65 З-31, 66 Г-6, 67 Г-6
Панама, респ. 64/65 З-30, 67 Г-5
Панамский зал. 62 И-13, 66 Г-6, 67 Г-6
Панамский кан. 49 И-11, 62 И-13, 64/65 З-31, 66 Г-6, 67 Г-6
Панаскейра, месторожд. 29 (Б) В-3
Пангевитса 85 В-2
Пангутаранг, о. 70 В-7
Пандан, *Филиппины* 70 Б-7
Пандан, *Филиппины* 70 Б-7
Панделис 88 В-4, 87 А-2
Пандыгур 55 Г-5, 58 Б-2
Паневежис 30/31 Г-11, 34/35 Б-10, 86 Г-4
Паника 99 В-6
Панино, *Воронеж. обл.* 91 В-5, 92/93 Б-11
Панино, *Рязан. обл.* 88/89 В-6, 97 В-2
Панипат 58 Б-3
Панкалпинанг 68/69 Ж-6, 70 Д-4
Панков 37 (Б)
Панкраткина 98 В-8
Панкратьево, о. 95 (Б)
Панкрушиха 100/101 Б-9
Пановское 110 Д-8, 114 Б-2
Пановы Кусты 91 Б-5, 99 Б-1
Панозеро 83 В-6
Пан-озеро, оз. 84 Б-1
Панопа 70 Д-5
Пан-Ранг 70 Б-4
Пантар, о. 70 Е-7
Пантелеймоновка, *Кемер. обл.* 107 А-6
Пантелеймоновка, *Сталин. обл.* 94 Б-2
Пантеллерия 45 Е-3
Пантеллерия, о. 26/27 Д-5, 28 Д-6, 38/39 Г-3, 42/43 В-6, 45 Е-3,
Пантен 36 (Б)
Панти 70 Г-3
Памурово 97 Б-4
Пануюань 114 В-6
Панфилов 56/57 Г-14, 60/61 В-4, 72/73 Д-3, 76/77 Д-10, 100/101 Г-9, 108/109 Б-16
Панфилово, *Кемер. обл.* 107 В-4
Панфилово, *Сталингр. обл.* 91 В-6, 99 В-2, 102 А-5
Панцзян 60/61 В-10
Панчево 34/35 Д-10, 38/39 В-5, 46 Б-5, 47 В-1
Панчу 47 В-4, 92/93 Д-4
Панычево 72/73 Б-3
Паньгухэ, р. 114 В-6
Паньшя 59 Б-2
Паютино 92/93 В-9, 94 Б-1
Паола 45 Д-6, 46 Д-3
Пап 108/109 Г-11
Папа 34/35 Г-9, 38/39 Б-4, 41 В-5

Папай 67 Г-8
Папантла 63 Г-4
Папа Уэстрей, о. 32 Б-5
Папенбург 37 Б-3
Папесциэмс 86 В-2
Папеэте 64/65 К-24
Папиле 86 В-3
Папино 88/89 Д-4
Папуа 64/65 И-17, 68/69 Ж-10, 71 Б-5
Папуа, зал. 71 Б-5
Пара — см. Белем
Пара, р. 88/89 Г-6, 91 Б-5, 97 Г-2
Парабель 106 Г-7
Парабель, р. 106 Г-7
Парагвай 64/65 Л-33, 67 Ж-8
Парагвай, р. 49 М-13, 64/65 Л-33, 66 Ж-8, 67 Ж-8
Парагвассу 67 Ж-8
Парадокс, месторожд. 20 В-4
Паракию 96 Г-2, 97 В-5, 99 А-4
Параку 51 Е-4
Параляон-Аструс 48 В-3
Парамарибо 17 Г-7, 20 Г-7, 49 И-13, 66 Г-8, 67 Г-8
Парамития 48 Б-2
Парамоново 88/89 Г-4, 91 Б-3
Парамушир, о. 64/65 В-18, 68/69 А-11, 72/73 В-18, 80/81 Г-17, 112/113 Е-12, 115 Д-7
Парана 49 Н-12, 64/65 М-32, 67 З-7
Парана, р. 17 Е-7, 20 Е-7, 49 М-13, 64/65 Л-33, 66 З-8, 67 Ж-8
Паранагуа 67 Ж-9
Паранаиба, р. 66 Е-9
Парандово 84 А-2
Паранька 96 В-3
Парасельские о-ва 52/53 З-14, 60/61 (Г), 68/69 Д-7, 70 А-5
Парафиевка 92/93 Б-7
Парахино-Поддубье 88/89 А-2
Парачин 46 В-5, 47 Г-1,
Парачинар 108/109 З-11
Парби, р. 72/73 Б-3
Парбиг, р. 106 Г-7
Парватипур 56/57 Ж-15, 58 Б-4, 60/61 Е-5
Парга 46 Д-5, 48 Б-2
Паргас 86 А-3
Пардубице 40 В-2, 41 А-4
Паре-ле-Моньяль 36 В-6
Паренг, г. 34/35 Г-10, 38/39 Б-5, 47 В-2
Парень 112/113 Г-13, 115 В-8
Парень, р. 112/113 Г-13, 115 В-8
Паре-Паре 70 Д-6
Паресе Вела, о. 68/69 Г-9
Парижи 70 Д-7
Париж 26/27 Г-4, 28 Г-5, 32 Ж-8, 34/35 Г-6, 36 Б-5
Парижская Коммуна, *Ворошиловгр. обл.* 94 Б-3
Парижская Коммуна, *Карело-Фин. ССР* 84 А-1
Париккала 33 В-7, 83 Д-4, 95 В-2
Паринья, м. 49 К-10, 62 К-12, 64/65 И-30, 66 Д-5, 67 Д-5
Парис 63 В-5
Парисау 58 В-5
Парит-Джава 64/65 (А)
Паричи 87 В-4, 90 В-1
Паркано 33 В-6
Паркьюпайн 20 Б-5
Парлы-Тау 100/101 Г-4, 108/109 В-5
Парма 34/35 Д-8, 38/39 В-3, 45 Б-3
Парнаиба 67 Д-9
Парнаиба, р. 66 Д-9, 67 Д-9
Парнас, г. 26/27 Д-6, 29 (Б) Г-6, 38/39 Г-5, 46 Д-6, 48 Б-3, 56/57 Д-2
Парнон, хр. 48 В-3
Паромская, ст. 102 Б-6
Паропамиз, хр. — см. Сефид-Кух, хр.
Парос 48 В-4
Парос, о. 48 В-4
Парраль 63 Г-3
Парри, арх. 62 Б-10, 74 (А) Б-11
Парри-Саунд 63 Б-5
Парсан 36 Д-4, 44 А-6
Партенкирхен 37 Д-5, 41 В-2, 45 А-3
Партенэ 36 В-3
Партизаны 94 Г-1
Парфеново 100/101 Б-9
Парфеньево 97 А-3
Парфино 85 В-4
Пархар 108/109 Е-10
Пархвище 40 В-3
Пархим 37 Б-5
Пархомовка 91 В-2, 92/93 Б-8
Парцханаканеви 104 А-2
Парчев 40 В-6, 87 Г-1, 92/93 Б-2
Парчевка 98 Е-8, 100/101 Б-6
Паршино 110 Д-10, 111 Г-5, 114 Б-4
Парюг 96 Б-2, 97 А-5
Пасанаури 103 В-5, 104 А-3
Пасвалис 86 В-4
Пасека 87 В-4
Пасиене 86 В-6
Пасила 33 (В)
Пасиилер 104 В-1
Пасир-Мас 70 В-3
Паскевича, зал. 100/101 В-5, 108/109 А-6
Паслек 40 А-4
Пасни 55 Г-5
Пассау 29 (Б) В-5, 34/35 Г-8, 37 Г-6, 38/39 Б-3, 41 Б-3
Пассеро, м. 38/39 Г-4, 45 Е-5
Пассу-Кеа, риф 60/61 (Г)
Пасто 67 Г-6
Пасу-ду-Бишпу 44 (Б)
Пасуруан 70 Е-5
Пасха, о. 17 Е-4, 20 Е-4, 64/65 Л-28
Патагония, ландш. 66 И-7
Патан, *Индия* 55 Д-7, 56/57 З-12, 58 Б-3
Патан, *Непал* 58 Б-4, 60/61 Е-5
Патани 58 Г-6, 68/69 Е-6, 70 В-3
Патер-Ностер, о-ва 70 Е-6
Патерсон, *Австралия* 71 В-5
Патерсон, *США* 62 (Б)

Патияла 58 А-3, 60/61 Д-3
Паткой, хр. 56/57 Ж-17, 58 Б-5, 60/61 Е-7
Патмос, о. 48 В-5
Патна 56/57 Ж-15, 58 Б-4, 60/61 Е-5, 64/65 Е-11, 68/69 Г-4
Патом, Большой, р. — см. Большой Патом, р.
Патомское нагорье 72/73 Б-9, 110 Д-10, 111 Г-5, 112/113 Д-4, 114 Б-4
Патос, лаг. 66 З-8
Патракеевское 83 В-10
Патрас 28 Д-7, 29 (А) Г-6, 38/39 Г-5, 42/43 В-8, 46 Д-5, 48 Б-2, 56/57 Д-2
Патрасский зал. 46 Д-5, 48 Б-2
Патсо-йоки, р. 83 А-4
Паудер, р. 63 Б-3
Паулис 51 Е-6
Паулиста 49 К-14, 67 Д-9
Паулкино 97 Б-5
Пауло-Афонсо 67 Д-10
Пауло-Афонсо, вдп. 66 Д-10
Паханг, р. 70 Г-3
Пахача 115 В-9
Пахомовавара 83 В-5
Пахра, р. 88/89 В-4
Пахта-Юлгун 100/101 Г-9
Пахтусова, факт. 95 (Б)
Пацын 87 В-6, 90 В-3, 91 Б-1
Пача 107 Б-3
Пачелма, *Пенз. обл.* 91 Б-6, 99 Б-2
Пачелма, *Пенз. обл.* 91 Б-6
Пачитан 70 Е-5
Пачука 20 В-5, 63 Г-4
Паша, р. 83 Д-6, 85 А-5
Пашакей 38/39 (А)
Пашиторево 97 В-3
Пашия 98 В-4
Пашкани 28 Г-7, 34/35 Г-11, 38/39 Б-6, 47 Б-4, 92/93 Г-4
Пашки 85 В-3
Пашково, *Кемер. обл.* 107 А-3
Пашково, *Пенз. обл.* 88/89 Г-7, 97 Г-3, 99 Б-2
Пашково, *Евр. АО* 60/61 Б-14, 116 В-2
Пашковская 92/93 Д-10, 102 Г-3, 103 Б-2
Пашняк, р. 96 Б-4
Пашский Перевоз 85 А-5
Паяла 33 Б-6
Паянг 70 Д-6
Пебозеро 83 В-6, 84 А-1
Певек 76/77 В-19, 80/81 В-19, 112/113 В-15, 115 Б-10
Пегнитц 37 Г-5, 41 Б-2
Пегу 56/57 И-17, 58 В-5
Педжантан, о. 70 Г-4
Педрокон 44 (Б)
Педро-Митель 62 (А)
Педроталагала, г. 52/53 И-11, 58 Г-4, 68/69 Е-4
Педья 86 Б-5
Педья, р. 85 Б-2, 86 Б-5
Педэдзе, р. 85 В-2, 86 В-5
Пеене, р. 37 Б-6, 40 Б-1
Пеза, р. 95 Б-6
Пезаро 34/35 Д-8, 38/39 В-3, 42/43 Б-6, 45 В-4
Пезас 107 В-5
Пезега, р. 84 Б-1
Пезенас 36 Д-5, 44 А-7
Пейвар, пер. 108/109 Ж-10
Пейнаккер 37 (А)
Пейпси-Ярв, оз. — см. Чудское оз.
Пейреорад 36 Д-3, 44 А-5
Пек, р. 46 Б-5, 47 В-1
Пекалонган 70 Е-4
Пекилда 83 Б-3
Пеклина 87 В-6, 90 В-3, 91 Б-1
Пекос, р. 63 В-3
Пектубаево 96 В-3
Пекша, р. 88/89 Б-5, 97 Б-1
Пекя 47 В-4, 92/93 Д-4
Пелагеинское 88/89 Д-5
Пелагоза, о-ва 42/43 Б-7, 45 В-6, 46 В-3
Пелгусово 97 Б-2
Пеледуй 110 Д-10, 111 Г-5, 114 Б-4
Пеленг, о. 68/69 Ж-8, 70 Д-7
Пелкосенниеми 83 Б-3
Пелли, р. 112/113 Г-26
Пеллинге, о. 85 А-1, 86 А-4
Пелопоннес, п-ов 26/27 Д-6, 38/39 Г-5, 46 Е-5, 48 В-3, 56/57 Д-2
Пелотас 67 З-8
Пелтовуома 83 А-2
Пелым 98 В-6
Пелым, р. 95 В-9, 98 Б-5, 106 В-3
Пельву, массив 34/35 Д-7, 38 Г-7, 38/39 В-2
Пельгружимов 40 Г-2, 41 Б-4
Пельгулин 86 (А)
Пелятка 106 А-7, 110 Б-4
Пематанг-Сиантар 70 Г-2
Пемба, о. 50 Ж-7, 51 Ж-7, 52/53 К-6
Пемброк, *Великобр.* 28 В-4, 30/31 Д-6, 32 Е-4, 34/35 В-5
Пемброк, *США* 63 В-6
Пемполь 36 Б-2
Пенамакор 44 Б-2
Пенанг, о. 70 В-3
Пенафиел 44 В-1
Пенгибу, о. 70 Г-4
Пендембу 51 Е-2
Пенджаб, пров. 55 В-7, 58 А-3
Пенджабские княжества 58 А-3
Пенджао 108/109 Ж-9
Пенджикент 108/109 Д-9
Пендик 38/39 (А)
Пендлтон 63 Б-2
Пенжеранг 64/65 (А)
Пенжина, р. 76/77 В-18, 80/81 В-18, 112/113 Г-14, 115 В-9
Пенжино 112/113 Г-14, 115 В-9
Пенжинская губа, зал. 80/81 В-18, 112/113 Г-13, 115 В-8
Пенжинский зал. 76/77 В-17, 80/81 В-17, 111 В-14, 112/113 Д-12, 115 В-7

Пенза, *Кемер. обл.* 107 А-4
Пенза, *Пенз. обл.* 76/77 Г-6, 99 Б-3, 100/101 Б-2
Пензанс 28 В-4, 32 Е-4, 34/35 В-4
Пензенская область 91 Б-6, 96 Д-1, 97 Г-3, 100/101 Б-1
Пенисиар 90 Б-2
Пеннер, р. 58 В-3
Пеннинские горы 30/31 Д-6, 32 Г-5, 34/35 В-5
Пено 85 В-5, 88/89 Б-2, 90 А-3
Пеноиг 64/65 М-16, 71 Д-4
Пенрит 32 Г-5
Пенрхин, о. 64/65 И-23
Пенсаккола 63 В-5
Пенсар 104 В-5
Пентленд, прол. 32 Б-5
Пенчек 40 В-2
Пеньки 91 Б-5, 99 Б-1
Пеньково 107 В-1
Пенья-Вьеха, г. 34/35 Д-5, 44 А-3
Пеньярроя 29 (Б) Г-3
Пеньяс, м. 44 А-3
Пеньяфьель 44 Б-3
Пеория 63 Б-5
Перак, р. 70 Г-3
Пералес 44 Б-4
Первитино 88/89 Б-3
Первоавгустовский 90 В-4, 91 Б-2, 92/93 А-8
Первое Мая — см. Сенная Губа
Первое Садовое 91 В-5
Первозвановка 94 Б-4
Первомайск, *Ворошиловгр. обл.* 92/93 В-10, 94 Б-3
Первомайск, *Гомельск. обл.* 87 В-5, 90 В-2
Первомайск, *Одесс. обл.* 34/35 Г-12, 38/39 Б-7, 42/43 А-10, 92/93 В-6
Первомайский, *Кемер. обл.* 107 Б-6
Первомайский, *Чкал. обл.* 100/101 Б-4
Первомайское, *Ростов. обл.* 94 Б-6, 102 Б-4
Первомайское, *Ростов. обл.* 102 В-5, 103 А-4
Первомайское, *Сарат. обл.* 99 В-4
Первомайское, *Сарат. обл.* 99 В-4, 102 А-7
Первомайское, *Чув. АССР* 96 Г-2, 97 В-5, 99 А-4
Первомайское, *Юж.-Каз. обл.* 100/101 Г-6, 108/109 В-10
Первоуральск 76/77 Г-7, 98 Г-4
Первый Ключ 116 В-2
Первый (1-ый) Курильский прол. 72/73 В-18, 80/81 Г-17, 112/113 Е-12, 115 Д-7
Пергамино 67 З-7
Пергуба 84 В-2
Переборы 88/89 А-5
Перебродье 87 Б-3
Перевесинка 99 Б-2
Перевяса 103 В-4, 104 А-2
Перевоз 72/73 Б-10, 110 Д-11, 111 Г-6, 112/113 Д-4, 114 Б-5
Переволоки 99 Б-5
Переволоцкое 98 Ж-2, 100/101 Б-3
Перегино 85 В-4
Перегинско 92/93 В-3
Перегрузный 102 В-5
Передел 88/89 В-3, 90 Б-4
Переделка 87 В-5
Переделкино 88/89 Ж-4
Передельники 87 Б-6, 90 Б-3
Передельцы 88/89 Ж-4
Пережир 87 В-3
Перекоп 38/39 Б-7, 42/43 А-10, 80/81 Д-5, 92/93 Г-7
Перекопное 99 В-5, 102 А-8
Перелазовский 102 Б-5
Перелазы 90 В-2
Перелучи 85 Б-6, 88/89 А-3
Перелюб 99 В-6, 100/101 Б-3
Переменовка 100/101 Б-9
Переметное 99 В-6, 100/101 Б-3
Перемилово 88/89 Е-5
Перемское 98 В-3
Перемышль, *Калуж. обл.* 88/89 В-4, 90 Б-5
Перемышль, *Польша* 28 Г-7, 34/35 Г-10, 38/39 Б-5, 40 Г-6, 41 Б-8, 92/93 В-2
Перемышляны 40 Г-7, 92/93 В-3
Перес 100/101 Г-9
Переса 85 В-4, 90 А-2
Переселенческий 114 В-7, 116 Б-1
Переславль-Залесский 88/89 Б-5
Пересна 87 Б-6, 90 Б-3
Пересыпкино 91 Б-6
Перетерки 85 Б-4
Перетрусово 88/89 Д-3
Перетычиха 116 Г-4
Перечин 92/93 В-2
Перещепино 92/93 В-8
Переяславка 116 Г-3
Переяслав-Хмельницкий 92/93 Б-6
Перяге 34/35 Г-6, 36 Г-4, 42/43 А-4
Перяи, о. 56/57 К-6
Перястер 48 (А)
Перки 87 Г-5, 90 Г-2, 92/93 Б-6
Перковичи 46 В-3
Перкярви 83 Д-4, 85 А-3, 95 В-2
Перлез 47 В-1
Перметя 38/39 В-5, 46 Г-5, 48 А-2
Пермись 97 В-4
Пермяково 107 В-4
Перняк 29 (Б) В-6, 46 В-6, 47 Г-2
Перяно 86 А-3
Перница 85 Б-5
Перовка 99 Б-6
Перово, *Владимир. обл.* 88/89 Б-7, 97 Б-3
Перово, *Моск. обл.* 88/89 В-4
Перони 36 В-5
Перпиньян 28 Г-5, 34/35 Д-6, 36 Д-5, 38/39 В-1, 42/43 Б-4, 44 А-7
Перре 104 В-3
Перрего 44 Д-6
Перро-Гирн 36 Б-2
Персидский залив 52/53 Ж-8, 54 Г-6, 55 Г-3, 56/57 Ж-8, 80/81 Ж-7
Перт, *Австрал.* 17 Е-15, 64/65 М-14, 71 Д-2
Перт, *Великобр.* 30/31 Г-6, 32 В-5, 34/35 Б-5
Пертово 88/89 В-6, 97 В-2
Пертозеро, *Карело-Фин. ССР* 84 А-1
Пертозеро, *Карело-Фин. ССР* 84 А-2
Пертоминск 83 В-9, 95 В-4
Пертунма 33 В-7, 83 Д-3
Пертюи 36 Д-6
Перу 49 К-11, 62 К-13, 64/65 И-31, 67 Д-6
Перуджа 34/35 Д-8, 38/39 В-3, 45 В-4
Перушич 46 Б-2
Перхон-йоки, р. 33 В-6
Перш, возв. 36 Б-4
Перш, пер. 34/35 Д-6, 36 Д-5, 44 А-7
Першино, *Челяб. обл.* 98 Д-5
Першино, *Яросл. обл.* 88/89 А-5, 97 А-1
Пескадорес, м. 44 Д-3
Пескадорские, о-ва 60/61 Ж-11
Пескара 38/39 В-3, 42/43 Б-6, 45 В-5, 46 В-2
Пескара, р. 45 В-4
Пески, *Воронеж. обл.* 91 В-6, 99 В-2, 102 А-5
Пески, *Гродн. обл.* 87 В-2
Пески, *Карело-Фин. ССР* 83 (А)
Пески, *Кокчет. обл.* 98 Е-8, 100/101 Б-6
Пески, *Моск. обл.* 88/89 В-5
Пески, *Харьк. обл.* 91 Г-3
Пески, *Харьк. обл.* 94 А-2
Пески, *Д. О. Карело-Фин. ССР* 83 (А)
Пескячи 45 Г-6, 46 Г-3
Песковатка 102 Б-5
Песковка 95 Г-7, 96 Б-5
Песочня 88/89 В-6, 91 А-5, 97 В-2
Пессак 36 Г-3
Пестово 30/31 Г-14, 85 Б-6, 88/89 А-3, 95 Г-4
Пестравка 99 Б-5
Пестрецы 96 Г-3
Пестровка 99 Б-4
Пестяки 88/89 Б-7, 97 Б-3
Песчана 47 А-5, 92/93 В-5
Песчаная, Большая, пустыня — см. Большая Песчаная пустыня
Песчанка, *Винн. обл.* 47 А-5, 92/93 В-5
Песчанка, *Курган. обл.* 98 Д-6
Песчаное, *Астрахобл.* 102 В-6
Песчаное, *Карело-Фин. ССР* 83 Г-7
Песчаное, *Полтав. обл.* 91 Г-2, 92/93 В-8
Песчанокопское 102 В-4, 103 А-3
Песчаный 102 (А)
Песчаный, м. 100/101 Г-3
Песчаный, Большой, о. — см. Большой Песчаный, о.
Песь, р. 85 Б-6, 88/89 А-3
Песяков, о. 95 Б-8
Петель Наволок 84 Б-1
Петенева 1-я 107 В-2
Петени 107 В-2
Петермана, пик 62 Б-18, 74 (А) Б-3
Пето 63 Г-5
Петра, о-ва 80/81 Б-13, 110 А-10
Петра Великого, зал. 59 Б-3, 72/73 Д-13, 80/81 Д-15, 116 Д-2
Петра I, о. 74 (Б) В-36
Петрецово 98 Б-3
Петриканы 92/93 (А)
Петриков 87 В-4, 92/93 А-5
Петриковка 92/93 В-8
Петринциемс 86 (Б)
Петряня 46 Б-3
Петряу 58 В-6, 70 Б-3
Петрич 47 Д-2, 48 А-3
Петрищево, *Калуж. обл.* 90 Б-5
Петрищево, *Моск. обл.* 88/89 В-4
Петрова 90 А-1
Петровац 46 Б-5, 47 В-1
Петроград 34/35 Г-10, 38/39 Б-5, 41 Г-7, 46 Б-5, 47 В-1
Петровичи 87 В-6, 90 В-3
Петровка, *Алт. край* 107 Г-2
Петровка, *Баш. АССР* 98 Е-3
Петровка, *Ворошиловгр. обл.* 94 Б-4
Петровка, *Горьк. обл.* 97 Б-4
Петровка, *Кемер. обл.* 107 А-5
Петровка, *Кемер. обл.* 107 Б-6
Петровка, *Куйб. обл.* 99 Б-6
Петровка, *Новосиб. обл.* 107 В-2
Петровка, *Примор. край* 59 Б-3, 116 Д-3
Петровка, *Тамб. обл.* 88/89 Г-6, 91 Б-5
Петровка, р. 107 Д-2
Петровка — Роменская 91 В-1, 92/93 Б-7
Петрово, *Иван. обл.* 88/89 Б-7, 97 Б-3
Петрово, *Кировогр. обл.* 92/93 В-7
Петрово, *Новг. обл.* 85 В-4
Петрово, *Рязан. обл.* 88/89 Г-6, 91 Б-5, 97 Г-2
Петрово-Красносельe 94 Б-3
Петровск 99 Б-3, 100/101 Б-2
Петровская 92/93 Д-9, 102 Г-2, 103 Б-1
Петровск-Забайкальский 60/61 А-9, 72/73 В-8, 76/77 Г-12, 110 Е-9, 114 В-3
Петровский, *Иван. обл.* 88/89 Б-6, 97 Б-2
Петровский, *Тульск. обл.* 88/89 В-4, 90 Б-5
Петровский, свх. 91 Б-5
Петровский Ям 83 Г-7, 84 Б-3, 95 В-4
Петровское, *Баш. АССР* 98 Е-3, 100/101 Б-4
Петровское, *Евр. АО* 116 В-3
Петровское, *Моск. обл.* 88/89 Ж-4
Петровское, *Ставроп. край* 102 Г-5, 103 Б-4, 105 А-4,
Петровское, *Сталин. обл.* 94 В-2
Петровское, *Харьк. обл.* 92/93 В-9, 94 А-1
Петровское, *Читин. обл.* 114 Б-7, 116 Б-1
Петровское, *Яросл. обл.* 88/89 Б-5, 97 Б-1
Петровское, оз. 107 Д-2
Петровско-Разумовское 88/89 (А)
Петровщина 87 (А)
Петроградо-Довецкое 94 Б-3
Петродворец 85 Б-3
Петрозаводск 28 Б-8, 30/31 В-13, 76/77 В-5, 80/81 В-5, 83 Д-7, 95 В-3
Петрозаводская губа 83 (А)
Петрокаменское 98 Г-5
Петроков 34/35 В-9, 40 В-4, 41 А-6
Петрокрепость 30/31 Г-13, 34/35 Б-12, 83 Е-5, 85 Б-4, 95 Г-3
Петромагула 46 Б-3
Петропавловка, *Бур.-Монг. АССР* 114 В-3
Петропавловка, *Воронеж. обл.* 91 В-5, 102 А-4
Петропавловка, *Днепроп. обл.* 92/93 В-9, 94 Б-1
Петропавловка, *Сарат. обл.* 99 В-4, 102 А-7
Петропавловка, *Тат. АССР* 96 Г-4, 99 А-6
Петропавловка, *Челяб. обл.* 98 Д-4
Петропавловск, *Сев.-Каз. обл.* 56/57 Б-11, 76/77 Г-8, 100/101 Б-6, 106 Д-4
Петропавловская, *Киев. обл.* 92/93 (Б)
Петропавловская, *Краснодар. край* 103 Б-3
Петропавловский, *Астрах. обл.* 102 Б-7
Петропавловский, *Челяб. обл.* 98 Д-4
Петропавловск-Камчатский 17 Б-17, 52/53 Г-18, 64/65 В-18, 76/77 Г-17, 79 Г-17, 80/81 Г-17, 82 Г-17, 112/113 Е-12, 115 Д-7
Петропавловское 102 Г-6, 103 Б-5
Петросу, г. 34/35 Г-10, 38/39 Б-5, 47 Б-3
Петроханский, пер. 47 Г-2
Петрошани 29 (Б) В-6, 47 В-2
Петрунь 95 Б-9
Петрушино 95 В-8
Петрушиха 107 Г-3
Петсамо-йоки, р. 83 А-5
Петуховка 87 В-5, 90 В-2
Петухово, *Курган. обл.* 98 Д-8, 100/101 А-6, 106 Г-4
Петухово, *Томск. обл.* 107 А-3
Петушиха 107 В-2
Петушок 111 Б-15, 115 Б-8
Петуэрт 63 (А)
Петэрупе 86 В-4
Пехлеви 54 Б-6, 55 Б-2, 56/57 Д-7, 76/77 Е-6
Пехлеви Дежт 108/109 Е-3
Пехорка, р. 88/89 Ж-5
Пехчево 46 Г-6, 47 Д-2
Печ 38/39 В-5, 42/43 Б-8, 46 В-5
Печабури 70 Б-2
Печенга, *Костром. обл.* 97 А-2
Печенга, *Мурм. обл.* 28 Б-8, 30/31 Б-13, 33 Б-8, 76 77 В-5, 83 А-5, 95 Б-3
Печенеги 91 Г-3, 92/93 В-9
Печенежин 92/93 В-3
Печерники 88/89 В-5
Печерск 90 Б-3
Печняига 47 В-5, 92/93 Д-5
Печора 76/77 В-7, 95 Б-8, 106 Б-2
Печора, р. 74 (А) В-31, 76/77 В-7, 80/81 В-7, 95 Б-7, 98 А-3, 106 В-2
Печорская губа, зал. 95 Б-7
Печоры 85 В-2, 86 В-5
Печь 34/35 Г-9, 38/39 Б-4, 41 В-6, 42/43 А-7, 46 А-4
Пеша, р. 95 Б-6
Пеша, Нижняя — см. Нижняя Пеша
Пешавер 55 В-7, 56/57 Е-12, 58 А-3, 68/69 В-3, 108/109 З-11
Пешельброн 29 (Б) В-4
Пешково 94 В-4
Пешковское 98 Е-6, 100/101 Б-5
Пешнигорт 96 Б-6, 98 В-2
Пешт 41 (В)
Пештера 47 Г-3
Пештхидегкут 41 (В)
Пештяны 41 Б-5
Пещерка 107 В-2
Пёткуя 40 Б-4
Пианоза, о. 45 В-3
Пиа-Оак, месторожд. 20 В-15, 52/53 (А)
Пиатра 47 В-3
Пибаз 32 Г-5
Пива, р. 46 В-4
Пивань 60/61 А-15, 116 В-4
Пигадия 48 Г-5
Пигари 99 В-5
Пигматка 83 Г-7, 84 В-3
Пигулино 88/89 В-2, 90 Б-3
Пидау 108/109 Е-11
Пидьма 83 Д-7, 85 А-6
Пиексямяки 30/31 В-12, 33 В-7, 34/35 А-11, 83 Г-3
Пиелисярви 33 В-8, 83 Г-5
Пиелис-ярви, оз. 30/31 В-12, 33 В-7, 34/35 А-11, 83 Г-4, 84 (Б)
Пиен-Тютяр-сари, о. 85 Б-2, 86 Б-5
Пиетарсари 30/31 В-11, 33 В-6
Пижанка 96 В-3
Пижма 96 В-2, 97 Б-5
Пижма, р. 96 В-3, 97 Б-5
Пиза 34/35 Д-8, 38/39 В-3, 42/43 Б-6, 45 В-3
Пинанулок 58 В-6
Пик, г. 80/81 В-16, 112/113 В-10
Пикалево 85 Б-6
Пикардия, вст. обл. 32 Е-8, 36 Б-5
Пикасяля 85 Б-2, 86 Б-5
Пик-д'Ани, г. 36 Д-3, 44 А-5
Пик-де-Ането, г. 26/27 Г-4, 34/35 Д-6, 36 Д-4, 44 А-6
Пил 32 Г-4
Пил, р. 112/113 В-25
Пила 34/35 В-9, 40 Б-3
Пиле 48 Г-5, 54 Б 2
Пиленга 116 В-5
Пилимели 86 (В)
Пилица, р. 40 В-4, 41 А-7
Пилос 38/39 Г-5, 42/43 В-8, 48 В-2
Пилтене 86 В-2
Пильва, р. 98 Б-2
Пильвишки 86 Г-3, 87 Б-1
Пильво, *Сахалин. обл.* 116 Б-5
Пильво, *Сахалин. обл.* 116 В-5
Пильзно 40 Г-5
Пилькаллен (нов. назв. Добровольск) 40 А-6, 86 Г-3, 87 Б-1
Пилькомайо, р. 66 Ж-7, 67 Ж-7
Пильна 96 Г-1, 97 В-4
Пильтуя 116 Б-5
Пина, р. 87 В-2, 92/93 А-3
Пинаки, о. 64/65 К-25
Пинар-дель-Рио 63 Г-5
Пинд, горы 26/27 Д-6, 38/39 Г-5, 42/43 В-8, 46 Г-5, 48 А-2
Пинди-Геб 55 В-7
Пяндуши 84 В-2
Пинега 30/31 В-15, 95 В-5
Пинега, р. 26/27 Б-8, 30/31 В-15, 76/77 В-6, 80/81 В-6, 83 В-11, 95 В-5
Пинеровка 91 В-6, 99 В-2
Пинерола 36 Г-7, 45 Б-1
Пини, о. 70 Г-2
Пинигино 107 Б-3
Пинкос, р. 46 Д-5, 48 Б-2
Пинлэ 60/61 Ж-10
Пинлян 58 А-6, 60/61 Г-9, 68/69 В-6, 72/73 Е-8
Пиннеберг 37 Б-4
Пинос, о. 62 Ж-12, 63 Г-5, 66 Б-5, 67 Б-5
Пинос-Пуэнте 44 Г-4
Пинск 34/35 В-11, 76/77 Г-4, 87 В-3, 92/93 А-4
Пинские болота 34/35 В-11
Пинсян 60/61 Е-10
Пинцзян 60/61 Е-10
Пинцюань 60/61 В-11
Пиняъяо 60/61 Г-10
Пиньель 44 Б-2
Пиньчув 40 В-5, 41 А-7
Пиног 95 В-6, 96 А-2
Пинянчуань 59 А-2, 60/61 Б-13, 116 Г-2
Пионер 107 Б-3
Пионер, о. 76/77 Б-11, 80/81 Б-11, 110 (А)
Пипаль-Тала 58 (А)
Пирамида, г. 56/57 Б-17, 72/73 В-6, 80/81 Г-11, 110 Е-7
Пирапора 49 Л-14, 67 Е-9
Пярги 48 Б-5
Пирго-даги, г. 47 Д-4, 48 А-5
Пиргос, *Греция* 38/39 Г-5, 48 В-2
Пиргос, *Греция* 48 В-3
Пирдоп 47 Г-3
Пирей 28 Д-7, 38/39 Г-5, 42/43 В-8, 48 В-3
Пирембель 104 В-5
Перенеи, горы 26/27 Г-3, 34/35 Д-6, 36 Д-3, 42/43 Б-3, 44 А-5
Пиренейский п-ов 26/27 Г-3, 50 Б-3, 52/53 Е-2
Пирзаково 83 Д-8, 95 В-4
Пирл-Сити 64/65 (В)
Пирл-Харбор, гав. 64/65 (В)
Пирмазенс 36 Б-7, 37 Г-3
Пярна 37 В-6, 40 В-1, 41 А-3
Пировское 106 Г-9, 110 Д-6
Пироги 92/93 В-7
Пироговка 90 Г-3, 92/93 Б-7
Пироговский 88/89 Ж-5
Пирос, оз. 85 Б-5, 88/89 А-2
Пирот 46 В-6, 47 Г-2
Пирсагат, р. 104 Б-5, 105 В-7
Пяру 70 Д-8
Пярчеван 104 В-4
Пярятян 92/93 Б-7
Пяс, р. 62 Г-9
Пясек 37 Г-7, 41 Б-4
Писколея 46 Г-5
Пясса, р. 40 А-6, 86 Г-3
Пястяччи 45 Г-6, 46 Г-3
Пястоя 45 В-3
Пясуэрга, р. 34/35 Д-5, 44 Б-3
Пясцово 88/89 Б-6, 97 Б-2
Питампура 58 (А)
Пят-Городок 72/73 Б-5, 106 Г-9, 110 Д-6
Пителино 88/89 В-6, 97 В-2, 99 А-1
Пятео 33 Б-6
Питерборо 32 Д-6
Питерка 99 В-4, 100/101 Б-2, 102 А-7
Питермарицбург 51 И-7
Питерсберг 63 В-6
Питерхед 32 В-6
Питешти 28 Г-7, 34/35 Д-10, 38/39 В-5, 42/43 Б-8, 47 В-3
Пите-эльв, р. 33 Б-6
Питяйве 36 Б-5
Пятим 88/89 Г-7, 91 Б-6
Пятиузские о-ва 44 В-6
Питкаярви 83 А-4
Питкеря, о. 64/65 Л-25
Пяткяранта 29 (Б) А-7, 79 В-5, 83 Д-5, 95 В-3
Питтсбург 49 Д-10, 62 Д-12, 63 Б-5, 64/65 Г-31
Пиуллан 58 В-5, 70 А-1
Пяхтач 107 А-3
Пяхтилудас 33 В-7, 83 Г-2
Пихтовка 100/101 А-9
Пяхтовый Гребень, г. 107 В-2
Пицунда, м. 103 В-3, 104 А-1, 105 Б-3
Пицца 45 Д-6, 46 Д-3
Пичаево 88/89 Г-7, 91 Б-6, 99 Б-2
Пичан 60/61 В-6
Пичкиряево 88/89 В-7, 97 В-3, 99 А-2
Пичуга 102 Б-6
Пиш 40 Б-5
Пишии 55 Г-5, 58 Б-2
Пишотта 45 Г-5, 46 Г-2
Пяшпек 108/109 (Г)
Пяща 40 В-6, 87 Г-1, 92/93 Б-2
Пящад 87 Г-1
Плава, р. 88/89 Г-4, 91 Б-3
Плавля 90 В-4, 91 Б-2
Плавненский 102 Г-6, 103 Б-5
Плавно 40 В-4
Плавск 30/31 Д-14, 88/89 Г-4, 91 Б-3
Плака 48 В-4
Плами 87 Б-4
Плана, *Ф. Н. Р. Югосл.* 46 В-4
Плана, *Чехосл.* 37 Г-6, 41 Б-3
Пласенсия 34/35 Д-4, 44 Б-2
Пласт 98 Д-5, 100/101 Б-5
Пластун 59 Б-4, 116 Г-4
Пластунка 103 В-2
Платания, р. 45 Е-4
Платаница 48 Б-2
Платов 94 А-6
Платоновка 91 Б-5, 99 Б-1
Платт, р. 62 Д-11, 63 Б-4
Платт, Северный, р. — см. Северный Платт, р.
Платт, Южный, р. — см. Южный Платт, р.
Платтсмут 34/35 Г-8, 37 Г-6, 38/39 Б-3, 41 Б-3
Плауэн 34/35 В-8, 37 В-6, 41 А-3
Плауэр, оз. 37 Б-6, 40 Б-1
Плашки 46 Б-2
Плевле 34/35 Д-9, 38/39 В-4, 46 В-4
Плевна 28 Г-7, 38/39 В-5, 42/43 Б-8, 47 Г-3, 56/57 Г-2
Пленица 47 В-2
Пленти, зал. 71 Д-8
Плесс 88/89 Б-6, 97 Б-2
Плесецк 30/31 В-15, 83 Г-10, 95 В-5
Плесецкое 92/93 Б-6
Плетенево 88/89 Е-5
Плетнево 98 Г-9
Плеттенберг 37 В-3
Плеханы 99 В-4
Плешев 40 В-3, 41 А-5
Плешивец 41 Б-7
Плешково 107 Д-2
Плещеево, оз. 88/89 Б-5
Плещеницы 87 Б-3
Плещицы 87 Б-5, 90 Б-2
Плён 26/27 (Б), 37 А-5
Плиенциемс 86 В-3
Плимут 28 В-4, 32 Е-4, 34/35 В-5, 36 А-1
Плисков 92/93 В-5
Плисса 86 Г-5, 87 Б-3
Пловдив 28 Г-7, 38/39 В-5, 47 Г-3, 56/57 Г-2
Плодовитое 102 Б-6
Плоешти 28 Г-7, 29 (Б) В-6, 34/35 Г-11, 38/39 Б-6, 47 В-4
Ломарион 48 Б-5
Плоньск 40 Б-5
Плоская 103 А-3
Плоская, г. 107 Г-3
Плоское, *Одесс. обл.* 92/93 Г-5
Плоское, *Орл. обл.* 88/89 Г-5, 91 Б-4
Плоскошь 90 А-2
Плосское 90 В-4, 91 Б-2
Плотина 94 Б-5
Плотниково, *Калин. обл.* 88/89 Б-3, 90 А-4
Плотниково, *Кемер. обл.* 107 Б-4
Плотниково, *Курган. обл.* 98 Д-7
Плотница 87 В-3, 92/93 А-4
Плоты 33 Д-5, 40 Б-2
Плоцк 34/35 В-9, 40 Б-4
Плоэрмель 36 В-2
Плунге 33 Г-6, 86 Г-2
Пльзень 28 Г-6, 34/35 Г-8, 37 Г-6, 38/39 Б-3, 41 Б-3
Плюмюр 54 Б-4
Плюсково 90 В-3, 91 Б-1
Плюсса 85 Б-3
Плюсса, р. 85 Б-3, 86 Б-6
Плявиняс 86 В-4
Пнево 85 Б-2, 86 Б-5
Пневы 40 Б-3
Пном-Пень 64/65 Ж-13, 68/69 Д-6, 70 Б-3
По 34/35 Д-5, 36 Д-3, 42/43 Б-3, 44 А-5
По, р. 26/27 Г-5, 34/35 Д-8, 38/39 Б-2, 42/43 Б-6, 45 Б-2
Побегайловское 103 (А)
Победа 94 Г-4
Победино — см. Шилленен
Победы, пик 52/53 Д-11, 56/57 Г-14, 80/81 Д-10, 100/101 Г-9, 108/109 В-16
Побережье Мексиканского залива, месторожд. 17 В-5
Повазки 40 (А)
Повалиха 107 Г-1
Повалиха, р. 107 Г-2
Поварово 88/89 Е-4
Поведь 88/89 Б-3, 90 А-4
Поведь, р. 88/89 Б-3
Повенец 30/31 В-13, 83 Г-7, 84 В-2, 95 В-3
Повенецкий зал. 83 Г-7, 84 В-2
Повоа-де-Варзим 34/35 Д-4, 44 Б-1
Поворино 91 В-6, 99 В-2, 102 А-5
Поворотный, м. 59 Б-3, 60/61 В-14, 72/73 Д-13, 80/81 Д-15, 116 Д-3
Пога 104 Б-2
Погаля 97 А-5
Погар 87 В-6, 90 В-3, 91 Б-1
Погяби 115 Д-4, 116 Б-5
Погиры 86 Г-4
Погованеле 47 В-4, 92/93 Д-4
Погонион 46 Д-5, 48 Б-2
Погорелка 107 Г-3
Погорелое Городище 88/89 Б-3, 90 А-4
Погорельцы 87 В-6, 90 В-3, 92/93 А-7
Погост, *Бобр. обл.* 87 В-3
Погост, *Минск. обл.* 87 В-4, 90 В-1
Погост, *Молодечн. обл.* 87 Б-3
Погост, *Яросл. обл.* 88/89 В-5
Погостье, ст. 85 Б-4

Поградец 46 Г-5, 48 А-2
Пограничная 59 Б-3, 60/61 В-14, 116 Г-2
Пограничное, *Сарат. обл.* 99 В-5, 102 А-8
Пограничное, *Сахалин. обл.* 115 Д-4, 116 В-5
Пограничный, пер. 56/57 Б-16, 68/69 А-5, 72/73 В-5
Пограничный Кондуш 83 Д-6
Погребищенский 92/93 В-5
Погромный, вулк. 112/113 Е-20
Подари 47 В-2
Подбельская 96 Д-4, 99 Б-6
Подбережье 85 А-5
Подберезье, *Великолук. обл.* 85 В-4, 90 А-2
Подберезье, *Калин. обл.* 88/89 Д-4
Подберезье, *Литов. ССР* 86 Г-4
Подболотье, *Волог. обл.* 96 Б-1, 97 А-4
Подболотье, *Гродн. обл.* 87 В-2
Подборовье, *Лен. обл.* 85 Б-6, 95 Г-4
Подборовье, *Новг. обл.* 85 Б-4
Подборовье, *Псков. обл.* 85 В-3
Подбрезово 41 Б-6
Подбродзе 86 Г-4, 87 Б-2
Подбужье 90 В-4, 91 Б-2
Подволочье 95 В-5
Подволошино 110 Д-9, 111 Г-4, 114 Б-3
Подвысоке 86 (В)
Подгайцы 92/93 В-3
Подгорица 38/39 В-4, 42/43 Б-7, 46 В-4
Подгорная, *Примор. край* 59 Б-3, 116 Д-2
Подгорная, *Ставроп. край* 103 (А)
Подгорная, р. 91 В-5, 92/93 Б-11, 102 А-4
Подгорное, *Алма-Ат. обл.* 100/101 Г-8, 108/109 В-15
Подгорное, *Воронеж. обл.* 91 В-4, 92/93 Б-10, 102 А-3
Подгорное, *Тамб. обл.* 91 В-6, 99 В-2
Подгорное, *Томск. обл.* 106 Г-7
Подгорный 102 В-5, 103 А-4
Подгородное 92/93 В-8
Поддорье 85 В-4, 90 А-2
Поддубье 88/89 Д-2
Подебрады 41 А-4
Поджибонси 45 В-3
Поджо-Руско 45 Б-3
Подзоровка 94 А-3
Под-Икат 110 Е-10, 114 В-4
Подкагерное 82 В-18
Подкаменная Тунгуска 76/77 В-11, 106 В-9, 110 Г-6
Подкаменная Тунгуска, р. 52/53 В-12, 60/81 В-11, 106 В-9, 110 Г-6
Подкумок, р. 103 (А), 105 Б-4
Подкумок, ст. 103 (А)
Подлесное, *Сарат. обл.* 99 В-4
Подлесное, *Ставроп. край* 102 Г-5, 103 Б-4
Подмокли 40 В-2, 41 А-4
Подмошье, *Моск. обл.* 88/89 Е-4
Подмошье, *Смол. обл.* 90 Б-3
Подол 92/93 (Б)
Подолешье 85 Б-3
Подольск 30/31 Г-14, 88/89 В-4
Подонино 107 Б-3
Подосиновец 95 В-6, 96 А-2
Подпольная, р. 94 В-5
Подпорожье 83 Д-7, 85 А-6, 95 В-3
Подпуск 100/101 Б-8
Подтесово 106 Г-9, 110 Д-6
Подуево 46 В-5
Подхребетный 106 А-10, 110 Б-7
Подчерье 95 В-8
Подчинный 99 В-3, 102 А-6
Подъельск 95 В-7, 98 Б-1
Подъем-Михайловка 99 Б-6
Подъяково 107 В-3
Подывотье 90 В-4
Пожар 90 А-2
Пожаревац 46 Б-5, 47 В-1
Пожарское 115 Е-2, 116 Г-3
Пожва 95 Г-8, 98 В-3
Пожега 46 В-5
Пожежин 87 Г-1, 92/93 Б-2
Позднеевка, *Ростов. обл.* 94 Б-5
Позднеевка, *Ростов. обл.* 94 В-5
Поздняки 92/93 (Б)
Поздняково 88/89 В-7, 97 В-3
Познань 28 В-6, 34/35 В-9, 40 Б-3
Поим 91 Б-6, 99 Б-2
Поисево 96 Г-5
Пойкела 83 Б-3
Пойма 96 А-3
Пойсдорф 41 Б-5
Пойяк 36 Г-3
Покаиы 85 В-2, 86 В-5
Покаран 55 Г-7, 56/57 Ж-12, 58 Б-3
Покателло 63 Б-2
Покент 100/101 Г-6
Покойное, 103 Б-5
Поколька, р. 106 В-7, 110 Г-4
Поколюбичи 87 В-5, 90 В-2
Покоть 87 В-5, 90 В-2
Покров 88/89 В-5
Покровка, *Иссык-Кульск. обл.* 108/109 В-14
Покровка, *Кемер. обл.* 107 Б-4
Покровка, *Кемер. обл.* 107 Б-5
Покровка, *Примор. край* 116 Д-2
Покровка, *Сарат. обл.* 99 В-6
Покровка, *Таласс. обл.* 108/109 В-11
Покровка, *Читин. обл.* 114 В-6
Покровка, *Чкал. обл.* 96 Д-5, 99 Б-7
Покровка, *Чкал. обл.* 100/101 Б-3
Покрово-Киреевка 94 В-3
Покрово-Марфино 91 Б-5
Покровск 76/77 В-14, 111 В-8, 112/113 Г-6
Покровская Арчада 99 Б-3
Покровская Багачка 92/93 В-7
Покровский, *Акт. обл.* 100/101 В-4
Покровский, *Кемер. обл.* 107 Б-3
Покровский, *Кемер. обл.* 107 В-3
Покровское, *Ворошиловгр. обл.* 91 Г-4, 92/93 В-10
Покровское, *Днепроп. обл.* 92/93 Г-9, 94 В-1
Покровское, *Карело-Фин. ССР* 83 Г-6, 84 В-1
Покровское, *Моск. обл.* 88/89 Е-4
Покровское, *Орл. обл.* 91 Б-3
Покровское, *Орл. обл.* 90 В-4, 91 Б-2
Покровское, *Пенз. обл.* 91 Б-6, 99 Б-2
Покровское, *Ростов. обл.* 92/93 Г-10, 94 В-3, 102 В-3, 103 А-2
Покровское, *Сарат. обл.* 99 Б-4
Покровское, *Свердл. обл.* 98 Г-5
Покровское, *Сталин. обл.* 94 Б-3
Покровское, *Тюмен. обл.* 98 Г-8
Покча 95 В-8
Пола, *Новг. обл.* 85 В-4
Пола (нов. назв. Пула), *Ф. Н. Р. Югосл.* 28 Г-6, 29 (Б) В-5, 34/35 Д-8, 38/39 В-3, 42/43 Б-6, 45 Б-4, 46 Б-1
Пола, р. 85 В-4, 88/89 Б-2, 90 А-2
Полаварам 58 В-4
Полазна 98 В-3
Поланец 40 В-5
Полатлы 38/39 Г-7, 54 Б-3
Полдеревка 88/89 В-7, 97 В-3
Полдневая 98 Г-5
Полевской 98 Г-5
Полесск 86 Г-2
Полесская область 76/77 Г-4, 87 В-4
Полесье 87 В-5, 90 В-2
Полесье, ландш. 26/27 В-6, 34/35 В-11, 80/81 Г-4
Полетаево 91 В-5, 92/93 Б-11
Полигирос 47 Д-2, 48 А-3
Полигус 106 В-9, 110 Г-6
Поликастро, зал. 45 Г-5, 46 Г-2
Поликастрон 48 А-3
Полисто, оз. 85 В-4
Полисть, р. 85 В-4, 90 А-2
Политотдельское 94 В-4
Полихнитос 48 Б-5
Поличка 40 Г-3, 41 Б-5
Полкский, прол. 58 В-4, 68/69 Д-4
Полла 45 Г-5, 46 Г-2
Поллахар 32 В-3
Полли 58 В-4, 60/61 З-4
Полмак 83 А-4
Полна 85 Б-3, 86 Б-6
Полноват 106 В-4
Половина 83 Г-9, 84 А-2
Половинка 98 В-3
Половинкино 94 А-3
Половинное 98 Д-7
Полог 84 Б-2
Пологи 38/39 Б-8, 92/93 Г-9, 94 В-1, 102 В-2
Положилово 88/89 Д-5
Полозово 96 В-6, 98 Г-2
Полом, *Киров. обл.* 95 Г-7, 96 Б-4
Полом, *Удм. АССР* 96 В-5, 98 Г-1
Полома 97 Б-4
Поломошное 107 Б-2
Полонное 92/93 Б-4
Полоцк 87 В-2
Полотняный 88/89 В-3, 90 Б-4
Полоцк 30/31 Г-12, 34/35 Б-11, 76/77 Г-4, 87 Б-4, 90 Б-1
Полоцкое 91 В-6, 99 В-2
Полтава 38/39 Б-7, 76/77 Д-5, 91 Г-2, 92/93 В-8
Полтавка 100/101 Б-7, 106 Д-5
Полтавская область 92/93 В-7
Полтавченское 94 Г-5
Полтам Корга, м. 94 А-2
Полтевы Пеньки 88/89 В-7, 97 В-3
Полуденная 96 А-5, 98 Б-1
Полудино 100/101 Б-6
Полуй 106 Б-4
Полуй, р. 106 Б-4
Полуночное 79 В-8, 95 В-9, 98 Б-5
Полчин 40 Б-3
Полыковичи 87 В-5, 90 В-2
Польгар 41 В-7, 47 Б-1
Польнув 40 А-3
Польша 28 В-6, 30/31 Д-10, 34/35 В-9, 41 А-6, 87 В-1
Полюстрово 85 (А)
Поляковка 98 Д-4
Поляна 91 В-5
Поляна, г. 41 Б-6
Поляны 88/89 В-5, 97 В-1
Полярный 33 Б-8, 83 А-6, 95 Б-3
Полярный Круг 83 Б-6
Полярный Урал, хр. 95 Б-9
Помбал 44 В-1
Померания 37 А-6
Поморие 47 Г-4
Поморска бухта 30/31 Д-9, 34/35 В-8, 37 А-7, 40 А-2
Помошная 92/93 В-6
Помпиварака 84 А-1
Помпяны 86 Г-4
Пон 36 Г-3
Поназырево 96 Б-2, 97 А-5
Понапе, о. 64/65 З-18, 68/69 Е-11
Пондишери 52/53 З-10, 58 В-3, 64/65 Ж-10, 68/69 Д-3
Понегыргин 115 А-10
Понежукай 92/93 Д-10, 103 Б-2
Понизовье 87 Б-5, 90 Б-2
Понино 96 Б-5
Пон-л'Аббе 36 В-1
Поной 30/31 Б-15, 83 Б-10, 95 Б-5
Поной, р. 28 Б-8, 30/31 Б-14, 76/77 В-5, 83 Б-9, 95 Б-4
Пономарев 94 А-6
Пономаревка 98 Е-2
Пономари 107 В-2
Понорница 87 Г-6, 90 Г-3, 92/93 Б-7
Понта-Гросса 67 Ж-8
Понтарклие 36 В-7
Понтеведра 34/35 Д-4, 42/43 Б-2, 44 А-1
Понте-де-Лима 44 Б-1
Понтедера 45 В-3
Понте-де-Сор 44 В-1
Понте Леччa 36 (В)
Понтиан 64/65 (А)
Понтианак 64/65 И-13, 68/69 Ж-6, 70 Д-4
Понтиви 36 Б-2
Понтийские, Восточные, горы — см. Восточные Понтийские горы
Понтийские горы 26/27 Г-7, 38/39 В-7, 52/53 Д-6, 54 А-3, 56/57 Г-4
Понтремоли 45 Б-2
Понтуаз 32 Ж-8, 36 Б-5
Понтьевиль 51 Ж-6
Понтюхи 90 Б-3
Понуровка 87 В-6, 90 В-3, 92/93 А-7
Понферрада 44 А-2
Понца, о. 45 Г-4
Пон-Шато 36 В-2
Поныри 90 В-5, 91 Б-3
Поньгома 83 В-7
Поопо, оз. 66 Е-7, 67 Е-7
Попасная 92/93 В-10, 94 Б-3
Попаян 67 Г-6
Попельня 92/93 В-5
Поперечная, 107 В-4
Поперечное, *Бур.-Монг. АССР* 114 В-4
Поперечное, *Вост.-Каз. обл.* 100/101 Б-9
Поперечное, *Кемер. обл.* 107 Б-2
Поперечные Тайлы 107 В-2
Попигай 110 Б-10
Попигай, р. 110 Б-9, 111 А-4
Поплевино 88/89 Г-6, 91 Б-5, 97 Г-2
Попов, *Ростов. обл.* 94 В-4
Попов, *Ростов. обл.* 94 Г-5, 102 В-4, 103 А-3
Попова 95 Б-6
Поповица 47 Г-3
Поповическая 102 Г-3, 103 Б-2
Поповичи 107 Г-4
Поповка, *Воронеж. обл.* 91 В-4
Поповка, *Ростов. обл.* 94 А-6
Поповка, *Сарат. обл.* 99 Б-4
Поповка, р. 111 В-13
Попово, *Болг.* 47 Г-4
Попово, *Болг.* 47 Д-3
Попов Порог 83 Г-7, 84 Б-2
Попокатепетль, вулк. 62 З-11
Попрад 34/35 Г-10, 38/39 Б-5, 41 Б-7
Попрад, р. 40 Г-5
Попсуево 90 Б-4
Порахино-Поддубье 85 Б-5
Порбандар 55 Д-6, 56/57 З-11, 58 Б-2
Порво 33 В-7, 85 А-1, 86 А-4
Порвон-йоки, р. 85 А-1
Порденоне 37 Е-6, 41 Г-3, 45 Б-4
Порез 96 В-4
Порецкое 96 Г-2, 97 В-5, 99 А-4
Пореч 45 Б-4, 46 Б-1
Поречье, *Великолук. обл.* 87 А-5, 90 А-2
Поречье, *Гродн. обл.* 40 Б-7, 87 В-2
Поречье, *Лен. обл.* 85 Б-3
Поречье, *Моск. обл.* 88/89 В-3, 90 Б-4
Поречье Рыбное 88/89 Б-5, 97 Б-1
Порздни 88/89 Б-7, 97 Б-3
Пори 28 Б-7, 30/31 В-11, 33 В-6, 34/35 А-10, 76/77 В-4
Пор-Искитим 107 Б-3
Порицк 92/93 Б-3
Порккала-Удд, аренд. терр. 28 В-7, 30/31 В-11, 33 В-6, 76/77 Г-4
Пор-Луи 36 В-2
Порник 36 В-2
Порог, *Арханг. обл.* 83 Г-9, 95 В-4
Порог, *Коми АССР* 95 В-8, 98 А-3
Порожское 95 В-7
Порозово 40 Б-7, 87 В-2
Порой 47 Д-2, 48 А-3
Порокопайн, р. 112/113 В-24
Поронай, р. 116 В-5
Поронайск 60/61 Б-16, 72/73 Г-15, 76/77 Д-16, 80/81 Д-16, 112/113 Ж-9, 115 Е-4, 116 В-5
Поропиртти 83 Б-5
Порос 38/39 Г-5, 42/43 В-8, 48 В-3
Поросозеро 83 Г-6
Порошино 107 Г-3
Поррас 33 В-6
Порсангер-фиорд, зал. 30/31 А-12, 33 А-7
Порсгрунн 26/27 (Б), 33 Г-3
Порсеа 70 Г-2
Портадаун 30/31 Д-5, 32 Г-3, 34/35 В-4
Портаж-ла-Прери 63 А-4
Порталегре 28 Д-4, 34/35 Е-4, 42/43 В-2, 44 В-2
Порт-Анджелес 63 Б-1
Порт-Артур, аренд. терр. 52/53 Е-15, 60/61 Г-12, 64/65 Д-15, 72/73 Е-11, 76/77 Е-14
Порт-Артур, *США* 63 Г-4
Порта Фурба 45 (А)
Порт-Блэр 58 В-5, 68/69 Д-5, 70 Б-1
Порт-Бу 36 Д-5, 44 А-7
Порт-Вандр 34/35 Д-6, 36 Д-5, 38/39 В-1, 42/43 Б-4, 44 А-7
Порт-Вила 64/65 К-19, 68/69 З-12, 71 В-7
Порт Владимир 30/31 Б-13, 33 Б-8, 83 А-6, 95 Б-3
Порт-Диксон 70 Г-3
Портела 44 (Б)
Порт-Жантиль 51 Ж-4
Порт Ильича 54 Б-6, 104 В-5
Портимаву 34/35 Е-4, 44 Г-1
Порт Каннинг 58 Б-4
Порт Катон 94 Г-3
Порт Кеннеди 68/69 З-10, 71 В-5
Портленд, *Австрал.* 64/65 М-17, 71 Д-5
Портленд, *Великобр.* 32 Е-5, 34/35 В-5, 36 А-2
Портленд, *США* 62 Д-8, 63 Б-1, 64/65 Г-26
Портленд, *США* 63 Б-6
Портленд, м. 32 Е-5, 36 А-2
Порт-Линкольн 71 Д-4
Порт Лиоте 42/43 Г-2
Порт -Луи 51 И-9
Порт-Нельсон 62 Г-11
Порт-Ноллот 49 М-20, 50 И-5, 51 И-5
Портнягина 107 В-3
Портнягино, оз. 110 Б-9
Порто 28 Г-4, 29 (А) В-3, 34/35 Д-4, 42/43 Б-2, 44 Б-1
Порто-Алегре 49 Н-13, 64/65 М-33, 66 З-8, 67 З-8
Порт-о-Баск 62 Д-15
Порто-Веккье 36 (В), 45 Г-2
Порт-Огаста 64/65 М-16, 71 Д-4
Портогруаро 41 Г-3, 45 Б-4
Порто-Лагос 47 Д-3, 48 А-4
Порто-Лагос, зал. 47 Д-3, 48 А-4
Порто-Ново 51 Е-4
Порт-о-Пренс 49 З-11, 62 З-13, 63 Д-6, 67 В-6
Порто-Рико, впадина 62 З-14, 66 В-7
Порто-Рико, о. 49 З-12, 62 З-14, 64/65 Ж-32, 66 В-7, 67 В-7
Порто-Сан-Стефано 45 В-3
Порто-Санто, о. 49 Е-17
Порто-Торрес 45 Г-2
Порто-Фарина 45 Е-3
Портоферрайо 45 В-3
Порт-оф-Несс 32 Б-3
Порт-оф-Спейн 49 З-12, 67 В-7
Порт Охо 55 Д-6, 56/57 З-11, 58 Б-2, 68/69 Г-2
Порто-Эсперанса 49 Л-13, 67 Е-8
Порт-Патрик 30/31 Д-5, 32 Г-4, 34/35 В-4
Порт-Пири 71 Д-4
Порт-Радий 20 А-4
Портреш 32 Г-3
Портри 30/31 Г-5, 32 В-3, 34/35 Б-4
Порт-Саид 28 Д-8, 38/39 Д-7, 42/43 Г-10, 50 В-7, 51 В-7, 56/57 Е-4
Порт Сафага 42/43 Д-10, 51 Г-7
Портсмут, *Великобр.* 28 В-4, 29 (А) Б-3, 32 Е-6, 34/35 В-5, 36 А-3, 52/53 Г-2
Портсмут, *США* 63 В-5
Порт-Стэнли 49 П-13, 64/65 Н-33, 67 К-8, 74 (Б) Г-4
Порт-Судан 51 Д-7, 52/53 З-6, 56/57 И-5
Порт-Тауфик 38/39 (В)
Португалия 28 Д-4, 34/35 Е-4, 42/43 В-2, 49 Е-18, 52/53 Е-2
Португальская Гвинея, кол. — см. Гвинея, Португальская, кол.
Портумна 32 Д-2
Порт-Франки 50 Ж-6, 51 Ж-6
Порт-Фуад 38/39 (В)
Порт-Харкорт 49 И-19, 50 Е-4, 51 Е-4
Порт-Хедленд 64/65 Л-14, 71 Г-2
Порт Хорлы 92/93 Г-7
Порт-Элизабет 49 Н-21, 50 К-6, 51 К-6
Порт-Эллен 32 Г-3
Порт-Эрин 32 Г-4
Поруб, р. 96 А-3
Поруб, р. 96 А-5
Поруста, р. 84 В-1
Порхов 30/31 Г-12, 34/35 Б-11, 85 В-3, 90 А-1
Порша, р. 96 А-1
Порьюс 33 Б-5
Порья 83 Б-6
Посад 85 А-6
Посадас 67 Ж-8
Посадена 63 В-2
Посадников Остров 85 Б-4
Посвентне 40 Б-6, 87 В-1
Посгам 108/109 Д-14
Посевная 100/101 Б-9
Поселки 99 Б-4
Поселок 83 Д-7
Поселок № 2 88/89 В-6
Посиньу 44 В-2
Посо 68/69 Ж-8, 70 Д-7
Посо, оз. 70 Д-7
Пособланко 44 В-3
Посолдино 95 В-9
Посоп 97 В-4, 99 А-3
Посос-де-Кальдос 20 Е-7
Пософ 104 Б-2
Поспелиха 100/101 Б-9
Поставы 86 Г-5, 87 Б-3
Постмасбург, месторожд. 20 Е-10
Постниккен (нов. назв. Заливное) 86 Г-2
Постоялый 91 В-4, 102 А-3
Постумия 41 Г-4, 45 Б-5, 46 Б-2
Пост Шихала 55 В-6
Посьет 59 Б-3, 60/61 В-14, 116 Д-2
Потаповка 87 В-5, 90 В-2
Потапово 106 Б-8, 110 В-5
Потаповский 94 В-6
Потемкинская 102 В-5
Потенца 38/39 В-4, 42/43 Б-7 45 Г-5, 46 Г-2
Потес 44 А-3
Потехино 114 В-7, 116 Б-1
Поти 42/43 Б-12, 56/57 Г-6, 76/77 Д-6, 103 В-3, 104 А-1, 105 Б-3
Потиевка 92/93 Б-5
Потодеево 91 Б-6, 97 Г-3, 99 Б-2
Потомак, парк 63 (А)
Потомак, р. 63 (А)
Потоси 20 Д-6, 67 Е-7
Потрасово 90 Б-4
Потрерильос 20 Е-6
Потсдам 34/35 В-8, 37 Б-6, 40 Б-1
Поттувил 58 Г-4
Потудань, р. 91 В-4, 92/93 Б-10
Похвальное 111 Б-12, 115 Б-6
Похвистнево 96 Д-5, 99 Б-7
Походская 111 Б-15, 115 Б-8
Поццолле 45 Е-5
Почаев 92/93 Б-3
Почеп 87 В-6, 90 В-3, 91 Б-1
Починки 97 В-4, 99 А-3
Починок, *Калин. обл.* 88/89 Б-3
Починок, *Смол. обл.* 87 Б-6, 90 Б-3
Почтовый 94 В-6
Пошехонье-Володарск 30/31 Г-14, 88/89 А-5, 95 Г-4, 97 А-1
Пошилайцы 86 (В)
Пояньху, оз. 60/61 Е-11, 68/69 Г-7
Поярково, *Амур. обл.* 60/61 Б-13, 114 Г-7, 116 В-2
Поярково, *Моск. обл.* 88/89 Е-4
Пра, р. 88/89 В-6, 97 В-2
Прабумули 70 Д-3
Правдинка 107 А-5
Правдинск, *Горьк. обл.* 97 Б-3
Правдинск, *Калинингр. обл.* 40 А-5, 86 Г-2
Правдинский 88/89 Б-4
Правия 44 А-2
Правый Мурюк 107 Б-5
Прага, *Польша* 40 (А)
Прага, *Чехосл.* 26/27 В-5, 28 В-6, 34/35 В-8, 37 В-7, 41 А-4
Прагаль 44 (Б)
Прагерско 41 В-4, 46 А-2
Прад 36 Д-5, 44 А-7
Праиньа 67 Д-8
Прайд 47 Б-3
Прайя 51 Д-1
Праманда 46 Д-5, 48 Б-2
Прангли-сар, о. 85 Б-1, 86 Б-4
Прасковея 103 Б-5
Пратас, о. 60/61 Ж-11, 68/69 Г-7
Прахова, р. 47 В-3
Прахово 46 Б-6, 47 В-2
Прача 46 В-4
Прашка 40 В-4
Превеза 28 Д-7, 38/39 Г-5, 42/43 В-8, 46 Д-5, 48 Б-2
Превидза 41 Б-6
Прево-Парадоль 44 Д-6
Прегель, р. 30/31 Д-11, 34/35 В-10, 40 А-5, 86 Г-2
Преградная 103 В-3
Предаццо 37 Д-5, 41 В-2
Предгорное, *Вост.-Каз. обл.* 100/101 Б-9, 106 Д-7
Предгорное, *Грозн. обл.* 103 В-5, 104 А-3
Пре-де-Молло 36 Д-5, 44 А-7
Прединвинск 72/73 Б-5, 110 Д-6
Предильский, пер. 37 Д-6, 41 В-3, 45 А-4
Предмостная Слобода 92/93 (Б)
Предял, пер. 34/35 Г-11, 38/39 Б-6, 47 В-3
Преетц 26/27 (В)
Прейли 86 В-5
Прек-Тмей 70 Б-4
Прекуле 86 В-2
Прелестный 94 Г-5
Премуда 46 Б-2
Пренцлау 37 Б-6, 40 Б-1
Преображенское, *Ворошиловгр. обл.* 94 А-3
Преображенское, *Евр. АО* 116 В-2
Преображенское, *Камч. обл.* 112/113 Г-17, 115 В-12
Преображенское, *Кемер. обл.* 107 А-6
Преображенское, *Ставроп. край* 103 Б-4
Препарис, о. 58 В-5, 70 Б-1
Препарис-Северный, прол. 70 А-1
Прерий, плато 62 Е-10, 63 В-3
Преров 26/27 (Б), 37 А-6, 40 А-1
Преслав, *Болг.* 47 Г-4
Преслав, *Запорож. обл.* 94 Г-1
Пресновка 98 Д-8, 100/101 Б-6, 106 Д-4
Пресногорьковка 98 Д-7, 100/101 Б-6
Пресноредуть 98 Д-8, 100/101 Б-6, 106 Д-4
Преспа, оз. 38/39 В-5, 42/43 Б-8, 46 Г-5, 48 А-2
Престин 32 Д-5
Престон 32 Д-5
Претория 17 Е-11, 50 И-6, 51 И-6
Прецай 46 В-4
Пречистовка 94 В-2
Пречистое, *Смол. обл.* 87 Б-6, 88/89 В-2, 90 Б-3
Пречистое, *Яросл. обл.* 88/89 А-6, 97 А-2
Прешов 41 Б-7
Прештице 37 Г-6, 41 Б-3
Пржевальск 56/57 Г-13, 60/61 В-3, 68/69 Б-3, 76/77 Д-9, 100/101 Г-8, 108/109 В-15
Пржевальского, хр. 60/61 Г-5, 72/73 Е-4
Пржеров 34/35 Г-9, 38/39 Б-4, 40 Г-3, 41 Б-5
Пржибрам 37 Г-7, 41 Б-4
Приазовская возв. 94 В-2
Приазовское 92/93 Г-8
Прибинич 46 Б-3
Прибой 46 В-4
Прибылова, о-ва 62 Г-3, 74 (А) Г-17, 112/113 Д-19
Прива 34/35 Д-6, 36 Г-6, 38/39 В-1
Привалка 86 Д-3, 87 В-1
Приветное 92/93 Д-8
Приводино 95 В-6, 96 А-2
Привокзальное 108/109 (Г)
Привокзальный 98 В-5
Приволжск 88/89 Б-6, 97 Б-2
Приволжская возв. 26/27 В-8, 56/57 Б-7, 80/81 Г-6, 99 В-3, 102 Б-6
Приволжский 102 В-7
Приволжское 99 В-3, 102 А-6
Приволжье 99 Б-5, 100/101 Б-2
Приволье 94 А-3
Привольное, *Сарат. обл.* 99 В-4, 102 А-7
Привольное, *Ставроп. край* 102 Г-4, 103 Б-3
Привольный 102 В-5, 103 А-4
Пригоры 90 В-3, 91 Б-1

Придорожный 98 Е-6
Приего-де-Кордова 44 Г-3
Приедор 46 Б-3
Приенай 40 А-6, 86 Г-3, 87 Б-1
Приеполье 46 В-4
Призрен 38/39 В-5, 46 В-5, 47 Г-1
Прииисковая 98 Б-4
Прикаспийская низм. 26/27 Г-8, 52/53 Д-7, 56/57 В-7, 80/81 Д-6, 105 А-5
Прилеп 38/39 В-5, 46 Г-5, 48 А-2
Прилепец 47 В-2
Прилепы, *Воронеж. обл.* 91 В-4
Прилепы, *Курск. обл.* 91 В-3
Прилуки, *Великолук. обл.* 90 А-2
Прилуки, *Волог. обл.* 97 А-1
Прилуки, *Черниг. обл.* 76/77 Г-5, 92/93 Б-7
Приметкино 107 А-5
Приморка 94 В-4
Приморск 86 Г-2
Приморский край 76/77 Д-15, 115 Е-3
Приморско-Ахтарская 92/93 Г-10, 102 В-3, 103 А-2
Приморское 94 Г-2
Приниглес 67 З-7
Принс-Альберт 63 А-3
Принсен, о. 70 Е-4
Принс-Руперт 62 Г-7, 64/65 В-25
Принца Патрика, о. 49 Б-6, 62 Б-8, 74 (А) Б-13
Принца-Эдуарда, о. 63 Б-7
Принц-Джордж 62 Г-8
Прянцевы, о-ва 38/39 (А)
Причипе, о. 49 И-19, 50 Е-4, 51 Е-4
Причипеле Михай 47 В-5, 92/93 Д-5
Прнор, м. 44 А-1
Приорка 92/93 (Б)
Припять, р. 26/27 В-6, 34/35 В-11, 80/81 Г-4, 87 В-3, 92/93 Б-5
Приречное 100/101 Б-7
Приселье 87 Б-6, 88/89 В-2, 90 Б-3
Прислон 88/89 Д-4
Прислоп, пер. 34/35 Г-10, 38/39 Б-5, 47 Б-3, 92/93 Г-3
Пристань 85 Б-4
Притцвальк 37 Б-6, 40 Б-1
Прихабы 87 Б-5, 90 Б-2
Причерноморская низм. 38/39 Б-7
Пришибинское 54 Б-6, 104 В-5
Приштина 46 В-5, 47 Г-1
Приэга 44 Б-4
Прнютное 102 В-5, 103 А-4
Прнявор 46 Б-3
Провадия 47 Г-4
Прованс, ист. обл. 36 Д-6
Провен 36 Б-5
Провидения 76/77 В-20, 115 В-13
Провидения, бух. 74 (А) В-18, 80/81 В-20, 112/113 Г-18
Провиденс 63 Б-6
Прово 83 Б-2
Прогресо 63 Г-5
Прогресс 107 В-2
Прогресс, клх. 108/109 (Г)
Проезжая 94 А-3
Проектная, ст. 107 В-4
Прозор 46 В-3
Прозороки 87 Б-4
Прокламейшен, о. 74 (Б) В-15
Прокопьево 107 А-6
Прокопьевск 56/57 Б-15, 72/73 В-4, 76/77 Г-10, 106 Д-8, 107 Г-4, 110 Е-5
Прокопьевское 97 А-5
Прокофьев, о. 116 Б-4
Прокупле 46 В-5, 47 Г-1
Пролетарий 85 Б-4
Пролетарка 106 Г-5
Пролетарск 92/93 В-10, 94 Б-3
Пролетарская 94 Г-6, 102 В-4, 103 А-3
Пролетарский, *Курск. обл.* 91 В-2, 92/93 Б-8
Пролетарский, *Моск. обл.* 88/89 Ж-4
Пролысово 90 В-4, 91 Б-2
Промышленная 106 Д-8, 107 В-3, 110 Е-5
Промэ 56/57 И-17, 58 В-5
Пронино 97 А-3
Пронск 88/89 В-6, 91 А-4
Пронькино 99 Б-7
Прония, р. 34/35 В-12, 87 В-5, 90 В-2
Прония, р. 88/89 В-6, 91 А-4, 97 В-2
Проприа 67 Е-10
Прорва 100/101 В-3, 108/109 Б-2
Прорвенский 103 Б-1
Прорыто 106 Г-6
Просек 97 Б-4
Просеку 46 Г-4
Просечье 91 Б-5
Проскоково 107 Б-2
Проскурня 87 В-5, 90 В-2
Проскуров 34/35 Г-11, 38/39 Б-6, 76/77 Д-4, 92/93 В-4
Просна, р. 40 Б-3, 41 А-5
Просница 96 Б-4
Простеев 34/35 Г-9, 38/39 Б-4, 40 Г-3, 41 Б-5
Просторное 100/101 В-7
Просяная 94 Б-1
Просянский 103 Б-4
Протасово, *Мордов. АССР* 97 В-4, 99 А-3
Протасово, *Орл. обл.* 88/89 Г-4, 90 В-5, 91 Б-3
Протва, р. 88/89 В-3, 90 Б-4
Проти, о. 38/39 (А)
Протока, р. 105 А-1
Протопопцова 107 В-4
Протопопово 107 Г-3
Проточные 106 В-4
Проул, м. 32 Е-5, 36 А-2
Прохладное 100/101 В-9
Прохладный 103 В-5, 104 А-3
Пруб, р. 98 Б-1
Прудник 40 В-3, 41 А-5
Прудня 87 Б-6, 88/89 В-2, 90 Б-3
Прудок 87 В-4, 90 В-1
Пруды 85 В-4, 90 А-2
Пружаны 40 Б-7, 87 В-2
Пружинки 88/89 Г-5, 91 Б-4
Пружицы 85 Б-3
Прут, р. 26/27 Г-6, 34/35 Г-11, 38/39 Б-6, 47 Б-5, 80/81 Д-4, 92/93 Г-5
Прушкув, *Польша* 40 Б-5
Прушкув, *Польша* 40 В-3
Прущ 40 А-4
Прэкульс 86 Г-2
Прюм 36 А-7, 37 В-3
Пряжа 83 Д-6, 95 В-3
Псара, о. 48 Б-4
Псари 48 Б-2
Псахна 48 Б-3
Псебай 103 Б-3
Псел, р. 91 В-2, 92/93 В-7
Псирцха 103 В-3, 104 А-1
Пситалия, о. 48 (А)
Пскем 100/101 Г-7, 108/109 Г-11
Пскент 108/109 Г-10
Псков 30/31 Г-12, 76/77 Г-4, 85 В-3, 86 В-6
Псковская область 86 Б-6, 90 А-1
Псковское оз. 26/27 В-6, 30/31 Г-12, 34/35 Б-11, 80/81 Г-4, 85 Б-2, 86 Б-5
Псху 103 В-3, 104 А-1
Птелеон 48 Б-3
Птнжан 42/43 Г-2
Пти-Пор 44 Г-6
Птичь 87 В-4, 90 В-1, 92/93 А-5
Птичь, р. 34/35 В-11, 87 В-3, 90 В-1, 92/93 А-5
Птолемаис 46 Г-5, 48 А-2
Птуй 41 В-4, 46 А-2
Пуансе 36 В-3
Пуату, ист. обл. 36 В-3
Пуатье 34/35 Г-6, 36 В-4, 42/43 А-4
Пу Биа, г. 58 В-6, 68/69 Д-6
Пугачев 99 Б-5, 100/101 Б-2
Пугачевка 98 Ж-2, 100/101 Б-4
Пугой 47 Б-5, 92/93 Г-5
Пугочены 47 Б-5, 92/93 Г-5
Пудасьярви 83 В-3
Пудем 96 Б-5
Пудисс 86 Б-4
Пудож 29 (Б) А-7, 79 В-5, 83 Д-8, 95 В-4
Пудож-Гора 83 Г-7
Пудуккоттай 58 В-3
Пудун 60/61 (В)
Пуешти 47 Б-4, 92/93 Г-4
Пузелич 108/109 Ж-8
Пуисерда 36 Д-4, 44 А-6
Пуйко 106 Б-4
Пуйтеле, ст. 85 В-1, 86 В-4
Пукальпа 67 Д-6
Пукапука, о. 64/65 К-25
Пукет 58 Г-5, 64/65 З-12, 68/69 Е-5, 70 В-2
Пукет, о. 20 Г-14, 52/53 (А)
Пукконеме, м. 85 Б-1, 86 Б-4
Пукса 83 Г-10, 95 В-5
Пуксиб 96 Б-6, 98 В-2
Пуксоозеро 83 Г-10, 95 В-5
Пу-Куок, о. 58 В-6, 70 Б-3
Пул 32 Е-6
Пула — см. Пола
Пула-веси, оз. 83 Д-3
Пулавы 40 В-5, 92/93 Б-1
Пу-Ланг, г. 70 Б-3
Пулаумуда 70 Г-3
Пулково, *Лен. обл.* 85 Б-3
Пулково, *Лен. обл.* 85 Б-4
Пуло Анна, о. 64/65 З-16
Пулозеро, *Карело-Фин. ССР* 84 Б-3
Пулозеро, *Мурм. обл.* 83 А-6, 95 Б-3
Пул-озеро, оз. 84 Б-3
Пуло-Кантон, о. 70 А-4
Пуло-Кондор, о. 70 В-4
Пулоньга 83 Б-9, 95 Б-4
Пуло-Обн, о. 70 В-3
Пуло-Сесир, о. 70 Б-4
Пултуск 40 Б-5
Пулукоцзы 116 В-2
Пулхели 32 Д-4
Пуль-и-Хумри 55 Б-6, 58 А-2, 108/109 Ж-10
Пумала 83 Д-4
Пуна 56/57 И-12, 58 В-3, 68/69 Д-3
Пунака 52/53 Ж-11, 56/57 Ж-15, 58 Б-4, 60/61 Е-5
Пуно 67 Е-6
Пунта-Аренас 49 П-11, 64/65 Н-31, 66 (А), 67 К-6
Пунта-Пеньяко 63 В-2
Пунто-Аличе, м. 45 Д-6, 46 Д-3
Пуоланка 83 В-3
Пупа 86 (В)
Пур, р. 26/27 Б-11, 76/77 В-9, 80/81 В-9, 106 Б-6, 110 В-3
Пур, р. 111 А-7, 112/113 Б-4
Пура 106 А-9, 110 Б-6
Пура, р. 106 А-8, 110 Б-5
Пурвициемс 86 (Б)
Пурдошки 97 В-3, 99 А-2
Пурех 97 Б-3
Пури 56/57 И-15, 58 В-4, 60/61 З-6
Пурнозеро 84 В-3
Пурсат 58 В-6, 70 Б-3
Пуру-веси, оз. 83 Д-4, 84 (Б)
Пуруктяу 70 Д-5
Пурус, р. 49 К-12, 64/65 И-32, 66 Д-7, 67 Д-7
Пустаг, г. 107 Д-5
Пустая Губа 83 Б-6
Пусторецк 115 В-8
Пустошка 90 А-1
Пустошь 97 А-3
Пустынки 85 В-4, 90 А-2
Пустынька 83 Г-9
Пустыня 86 В-5, 88/89 Б-2
Путивль 90 Г-3, 91 В-1, 92/93 Б-7
Путилово 95 Г-5, 96 Б-1, 97 А-4
Путинг, м. 70 Д-5
Путна 47 Б-3, 92/93 Г-3
Путна, р. 47 В-4, 92/93 Д-4
Путорана, горы 80/81 В-11, 106 Б-10, 110 В-7
Путталам 58 Г-3
Путтгартен 37 А-6, 40 А-1
Путумайо, р. 62 К-13, 66 Д-6, 67 Д-6
Путятин, о. 116 Д-3
Путятино 88/89 В-6, 97 В-2, 99 А-1
Пуховичи 87 В-4
Пухтаево 83 Д-7, 85 А-6
Пуцх 40 А-4
Пучеж 97 Б-3
Пучжоу 60/61 Д-10
Пучэн 60/61 Е-11
Пуша 86 В-5
Пушкин 30/31 Г-13, 34/35 Б-12, 85 Б-4, 95 Г-3
Пушкино, *Аз. ССР* 54 Б-6, 55 Б-2, 104 В-5
Пушкино, *Калин. обл.* 88/89 Б-3, 90 А-4
Пушкино, *Кемер. обл.* 107 В-3
Пушкино, *Моск. обл.* 88/89 Б-4
Пушкино, *Сарат. обл.* 99 В-4, 100/101 Б-2, 102 А-7
Пушкинские Горы 85 В-3, 90 А-1
Пушкинское 88/89 (А)
Пушлахта 83 В-8, 95 В-4
Пушма, р. 96 А-2
Пушмуцова 86 В-5
Пуштылим 107 Г-4
Пушья 96 Б-5
Пущино 115 Д-7
Пуэбла 63 Д-4, 64/65 Ж-29
Пуэбла-де-Санабрия 44 А-2
Пуэбло 63 В-3
Пуэблонуэво 44 В-3
Пуэбло-Нуэво 44 (В)
Пуэнте-де-Вальекас 44 (В)
Пуэнте-де-Доминго-Флорес 44 А-2
Пуэнте-Хениль 44 Г-3
Пуэнт-Нуар 51 Ж-5
Пуэр 58 Б-6, 60/61 Ж-8
Пуэрто-Бельграно 49 Н-12, 67 З-7
Пуэрто-Беррио 67 Г-6
Пуэрто-де-Кабрас 44 (А)
Пуэрто-де-Сан-Висенте 44 В-3
Пуэрто-Десеадо 49 О-12, 64/65 Н-32, 67 И-7
Пуэрто-Кабельо 49 З-12, 64/65 Ж-32, 67 В-7
Пуэрто-Капас 34/35 Е-5, 44 Д-3
Пуэрто-Карреньо 67 Г-7
Пуэртольяно 44 В-3
Пуэрто-Мехико 63 Д-4
Пуэрто-Монт 49 О-11, 64/65 Н-31, 66 И-6, 67 И-6
Пуэрто-Наталес 67 К-6
Пуэрто-Пирамиде 67 И-7
Пуэрто-Плата 63 Д-6
Пуэрто-Принцесса 64/65 З-14, 70 В-6
Пфальц 37 Г-3
Пфорцхайм 34/35 Г-7, 37 Г-4, 38/39 Б-2
Пфулендорф 37 Д-4
Пхеньян 52/53 Е-15, 59 В-2, 60/61 Г-13, 68/69 В-8, 72/73 Е-12
Пчинья, р. 46, В-5, 47 Г-1
Пшавели 103 В-5, 104 А-3
Пшада 92/93 Д-10, 103 Б-2
Пшасныш 40 Б-5
Пшеворск 40 В-6, 41 А-8, 92/93 Б-2
Пшедбуж 40 В-4
Пшелоуч 41 А-4
Пшеничное 99 В-4, 102 А-7
Пшеха, р. 92/93 Д-10, 103 Б-2
Пшехская 103 Б-2
Пшисуха 40 В-5
Пшитык 40 В-5
Пшиш, р. 92/93 Д-10, 103 Б-2, 105 А-2
Пщина 40 Г-4, 41 Б-6
Пыжице 37 Б-7, 40 Б-2
Пызас, р. 107 Д-6
Пыйимана 56/57 И-17, 58 В-5, 60/61 З-7
Пылковка 99 В-4
Пылтсама 86 Б-4
Пыльтсама, р. 85 Б-1, 86 Б-4
Пыльва 85 Б-2, 86 Б-5
Пынарбашн 54 Б-4
Пыркнно 97 Г-4, 99 Б-3
Пыряны 87 Б-6, 90 Б-3
Пысса 95 В-6
Пыталово 85 В-2, 86 В-5
Пыховка 91 В-5
Пычас 96 В-5
Пышак 96 Б-3
Пышма 98 Г-6
Пышма, р. 98 Г-7, 100/101 А-5, 106 Г-4
Пышно 87 Б-4
Пыщуг 95 Г-6, 96 Б-1, 97 А-4
Пьени ди Кадеро 37 Д-6, 41 В-3, 45 А-4
Пьедрабуэна 44 В-3
Пьедранта 44 Б-3
Пьедрас-Неграс 63 Г-3
Пьемонт, ист. обл. 45 Б-1
Пьер 63 Б-3
Пьерфит 36 (Б)
Пьомбино 45 В-3
Пьюра 49 К-10, 64/65 И-30, 67 Д-5
Пьяве, р. 37 Д-6, 41 В-3, 45 Б-4
Пьягина, п-ов 80/81 Г-17
Пьядено 45 Б-3
Пьяна 36 (В)
Пьяна, р. 96 Г-1, 97 В-4
Пьяново 107 В-3
Пьянский-Перевоз 97 В-4
Пьяный, пор. 110 Д-8, 114 Б-2
Пьяный Рог 90 В-3, 91 Б-1
Пьяпон 58 В-5, 70 А-2
Пьячента 34/35 Г-7, 38/39 Б-2, 42/43 Б-5, 45 Б-2
Пэмэрхэ, р. 72/73 Г-12
Пэнлай 59 В-1, 60/61 Г-12, 72/73 Е-11
Пэншуй 60/61 Е-9
Пэрила 85 Б-1, 86 Б-4
Пюи-де-Дом, г. 36 Г-5
Пюи-де-Санси, г. 34/35 Г-6, 36 Г-5, 38/39 Б-1
Пюхяйоки 33 В-6
Пюхянтя 83 В-3
Пюхя-селькя, оз. 30/31 В-12, 34/35 А-12, 83 Г-4, 84 (Б)
Пюхя-ярви, оз. 85 А-4
Пюхя-ярви, оз. 33 В-6, 83 Д-5
Пюшпёк-Ладань 41 В-7, 47 Б-1
Пяйянне, оз. 30/31 В-12, 33 В-7, 34/35 А-11, 85 А-1
Пялица 83 Б-9
Пялка 83 Б-10
Пял-озеро, оз. 83 Г-6
Пяндж, р. 55 Б-7, 56/57 Д-12, 80/81 Е-8, 108/109 Д-11
Пянтег 98 Б-3
Пя-озеро, оз. 30/31 Б-13, 33 Б-8, 83 Б-5
Пярну 28 В-7, 30/31 Г-11, 33 Г-6, 34/35 Б-10, 76/77 Г-4, 86 Б-4
Пярну, р. 85 Б-1, 86 Б-4
Пярну-Йагупи 86 Б-4
Пясечно 40 Б-5
Пясина, р. 76/77 Б-10, 80/81 Б-10, 106 А-8, 110 Б-6
Пясино, оз. 76/77 В-10, 80/81 В-10, 106 Б-8, 110 В-5
Пясинский, зал. 110 Б-5
Пятало 83 Г-3
Пятигорск 42/43 Б-12, 56/57 Г-6, 76/77 Д-6, 103 Б-4, 105 А-4
Пятигоры 96 А-6, 98 Б-2
Пятилетка Туркснба 100/101 (А)
Пятина 97 В-4
Пятистенное 115 Б-8
Пятихатки 92/93 В-7
Пятра 34/35 Г-11, 38/39 Б-6, 47 Б-4, 92/93 Г-4

Рааб, р. 41 В-4, 46 А-2
Раб 46 Б-2
Раба, р. 41 В-5
Рабат, *о. Гоццо* 42/43 (В)
Рабат, *Китай* 108/109 Д-13
Рабат, *о. Мальта* 42/43 (В)
Рабат, *Фр. Марокко* 26/27 Д-3, 28 Д-4, 42/43 Г-2, 49 Е-18, 50 В-3, 51 В-3
Рабате-Торк 54 В-7, 55 В-3
Рабат-н-Шахбид 108/109 З-7
Рабаул 64/65 И-18, 68/69 Ж-11, 71 Б-6
Рабка 40 Г-4
Рабовичи 87 В-5, 90 В-2
Работки 97 Б-4
Рабочеостровск 83 В-7, 95 В-3
Рабочий поселок, *Алма-Ат. обл.* 100/101 (А)
Рабочий Поселок, *Калин. обл.* 88/89 Д-2
Рабочий поселок, *Свердл. обл.* 98 (А)
Равальпинди 55 В-7, 56/57 Е-12, 58 А-3, 68/69 В-3
Рава-Мазовецка 40 В-5, 41 А-7
Равансер 54 В-6, 55 В-2
Рава-Русская 34/35 В-10, 38/39 А-5, 40 В-6, 92/93 Б-2
Равеналэс 32 Г-5
Равенна 34/35 Д-8, 38/39 В-3, 42/43 Б-6, 45 Б-4
Равенсбург 37 Д-4, 41 В-1
Рави, р. 55 В-7, 56/57 Е-12, 58 А-3
Равич 40 В-3, 41 А-5
Равлянна 71 Д-3
Равно 46 В-3
Равногор 47 Д-3
Равнополь 94 В-4
Равнополье 99 В-4
Равэр 55 В-4
Рагана 86 В-4
Рагац 37 Д-4, 45 А-2
Рагби 32 Д-6
Рагнит (нов. назв. Неман) 86 Г-3
Рагуза 38/39 Г-3, 42/43 В-6, 45 Е-5
Рагули 102 Г-5, 103 Б-4
Радвилишкис 86 Г-3
Радде 116 В-2
Радехов 40 В-7, 92/93 Б-3
Раджамандри 58 В-4, 60/61 З-4
Раджанг, р. 70 Г-5
Раджкот 55 Д-7, 56/57 З-12, 58 Б-3
Радж-Нандгаон 58 Б-4
Раджпутана, агент. 58 Б-3
Радзи 60/61 Д-7
Радзимни 40 Б-5
Радзинь 40 В-6, 92/93 Б-2
Радищево 99 Б-4
Радкерсбург 41 В-4, 46 А-2
Раднево 47 Г-3
Радовиште 46 Г-6
Радогощ 85 Б-6
Радогощь 90 В-4, 91 Б-2
Радом 34/35 В-10, 40 В-5
Радомир 46 В-6, 47 Г-2
Радомско 40 В-4, 41 А-6
Радомышль 92/93 Б-5
Радошяце 40 В-5, 41 А-7
Радошковичи 87 Б-3
Радуль 87 Г-5, 90 Г-2
Радунь 40 А-7, 86 Г-4, 87 Б-2
Радутина 90 В-3
Радченское 91 Г-5
Радымно 40 Г-6, 92/93 В-2
Радьковские Пески 94 А-2
Раево 91 Б-6, 97 Г-3, 99 Б-2
Раевский 98 Д-2, 100/101 Б-3
Ражана 46 Б-4
Развильное 102 В-4, 103 А-3
Разград 47 Г-4
Раздельная 34/35 Г-12, 38/39 Б-7, 92/93 Г-6
Раздельный, ст. 95 В-7, 96 А-4
Раздолинск 79 Г-11, 110 Д-6
Раздолинская, ст. 97 В-3
Раздольная 94 Б-1
Раздольное, *Карагапд. обл.* 100/101 В-7
Раздольное, *Крым. обл.* 92/93 Д-7
Раздольное, *Примор. край* 59 Б-3, 116 Д-2
Раздольное, *Сталин. обл.* 92/93 Г-10, 94 В-3, 102 В-3
Раздольное, *Хабар. край* 111 В-13, 115 В-6
Раздорская 94 В-5, 102 В-4, 103 А-3
Разелм, оз. 47 В-5, 92/93 Д-5
Разина 86 Б-5
Разлог 47 Д-2
Разнаволок 83 В-7, 84 А-2
Разрытое 87 В-6, 90 В-3
Разъездная, факт. 106 А-4
Рай-Александровка 94 Б-2
Райвавээ, о. 64/65 Л-24
Райвола 85 А-3
Райгородок 94 Б-2
Райгруд 40 Б-6, 87 В-1
Райкоке, о. 112/113 Ж-11, 115 Е-6
Райнер, о. 95 (А)
Райпур 56/57 З-14, 58 Б-4, 60/61 Ж-4, 68/69 Г-4
Райхимяки 30/31 В-11
Райчихинск 114 Г-7, 116 В-2
Райчур 58 В-3
Раквере 30/31 Г-12, 33 Г-7, 34/35 Б-11, 85 Б-2, 86 Б-5
Ракитно 92/93 В-6
Ракитное, *Курск. обл.* 91 В-2, 92/93 Б-8
Ракитное, *Примор. край* 116 Г-3
Ракитное, *Харьк. обл.* 91 Г-2, 92/93 В-8
Ракка 42/43 В-11, 54 Б-4
Ракке 85 Б-2, 86 Б-5
Раков 87 В-3
Раковник 37 В-6, 41 А-3
Раково 88/89 Б-3, 90 А-4
Раково-Таврический 94 Г-5
Раковски 47 Г-3
Ракошпалота 41 (В)
Ракушечный, м. 100/101 Г-3
Ракша 88/89 Г-6, 91 Б-5, 97 Г-2, 99 Б-1
Ралей 63 В-6
Ралик, группа о-вов 68/69 Е-12
Раляки 90 Б-4
Рам, о. 30/31 Г-5, 32 В-3, 34/35 Б-4
Рамадя 54 В-5
Рамазан 100/101 В-8
Рамалес-де-ла-Викторня 36 Д-2, 44 А-4
Рам-Аллах 54 В-4
Рамасайг 32 В-3
Рамбуйе 36 Б-4
Рамдург 58 В-3
Рамелау, г. 68/69 Ж-8, 70 Е-8
Раменское 88/89 В-5
Раменцы, ст. 84 Б-2
Раменье, *Калин. обл.* 88/89 Б-3, 90 А-4
Раменье, *Моск. обл.* 88/89 Д-4
Рамесварам 58 Г-3
Рамешки 88/89 Б-4, 90 А-5
Рамза 91 Б-6, 99 Б-2
Рамзай 99 Б-3
Рамзи 32 Г-4
Рамит 108/109 Д-10
Рамишк 55 Г-4
Рамнад 58 Г-3
Рамое 84 А-2
Рамонь 91, В-4, 92/93 Б-10
Рампур 56/57 Ж-13, 58 Б-3, 60/61 Е-3
Рампур-Баолня 56/57 З-15, 58 Б-4, 60/61 Ж-5, 68/69 Г-4
Рамрн 58 В-5, 60/61 З-6
Рамри, о. 56/57 И-16, 58 В-5, 60/61 З-6, 68/69 Д-5
Рамушево 85 В-4
Рамфорд 32 (А)
Рангзанг, о. 64/65 (А)
Рангнроа, о-ва 64/65 К-24
Ранг-Куль 108/109 Д-13
Рангун 52/53 З-12, 56/57 И-17, 58 В-5, 64/65 Ж-12, 68/69 Д-5, 70 А-2
Рангья 56/57 Ж-16, 58 Б-5, 60/61 Е-6
Ранда 86 Б-4
Рандаццо 45 Е-5, 46 Е-2
Рандерс, 26/27 (Б), 30/31 Г-8, 33 Г-4, 34/35 Б-8
Раненбург 88/89 Г-5, 91 Б-4
Ранивара 55 Д-7, 58 Б-3
Раннтаня-Ихария, месторожд. 17 В-14, 52/53 (А)
Раннно 91 Б-5
Раннакюла 86 Б-3
Ранний 99 В-7
Ранну 85 Б-2, 86 Б-5
Ранова, р. 88/89 Г-5, 91 Б-4, 97 Г-2
Раноиг 70 В-2
Рапур 58 Б-4, 60/61 Ж-5
Рантаупарапат 68/69 Е-5, 70 Г-2
Рантаупулут 70 Д-5
Рантсила 83 В-2
Рануярви 83 Б-2
Ранчи 58 Б-4, 60/61 Ж-5
Ранья 54 Б-5
Рапид-Сити 63 Б-3
Рапла 85 Б-1, 86 Б-4
Рапсани 46 Д-6, 48 Б-3
Рапти, р. 56/57 Ж-14, 58 Б-4, 60/61 Е-4
Рас-Бенас, м. 42/43 Е-11, 50 Г-7, 56/57 З-5
Рас-Дашан, г. 50 Д-7, 56/57 К-5
Расева, о. (нов. назв. Расшуа) 115 Е-6
Расейняй 33 Г-6, 86 Г-3
Расин — см. Надзин
Раскем-дарья, р. 60/61 Г-3, 108/109 Е-14
Рас-Кух, г. 55 Г-6, 56/57 Ж-11, 58 Б-2
Раслово 90 Б-3
Рас-Май, м. 56/57 Ж-9
Рас-Мейдани, м. 55 Г-4
Рассказиха 107 Г-1

Рассказово 88/89 Г-6, 91 Б-5, 99 Б-1
Рассоха, р. 110 Б-9, 111 А-4
Рассоха, р. 111 Б-13, 112/113 В-11, 115 Б-7
Рассоха, р. 111 Б-12
Рас-Танаджиб, м. 26/27 Е-8, 54 Г-6
Рас-Танура, месторожд. 17 В-12, 52/53 (А)
Рас-Танура, м. 55 Г-3, 56/57 Ж-8
Растатт 37 Г-4
Растемборк 33 Д-6, 40 А-5, 86 Г-2
Растовцы 88/89 Д-5
Расторгусво 88/89 Ж-5
Расту 47 Г-2
Рас-Хафун, м. 50 Д-9, 52/53 З-8
Расшеватская 103 Б-3
Расшуа, о. — см.Расева, о.
Рас-эль-Бидния, м. 55 Г-2, 56/57 Ж-7
Рас-эль-Матбах, м. 55 Г-3
Рас-эль-Хадд, м. 55 Д-4
Рас-эль-Эш 38/39 (В)
Ратак, группа о-вов 68/69 Е-13
Ратангар 58 Б-3
Ратбури 58 В-5, 70 Б-2
Ратенов 37 Б-6, 40 Б-1
Ратлам 56/57 З-13, 58 Б-3
Ратнагири 58 В-3
Ратно 40 В-7, 87 Г-2, 92/93 Б-3
Ратомка 87 В-3
Ратула 85 А-2
Ратца, р. 88/89 А-3
Ратцебург 37 Б-5
Ратчино 88/89 Г-5, 91 Б-4
Рау, о. 74 (Б) В-26
Раузей, о. 32 Б-5
Рауль, о. 71 Г-9
Раума 30/31 В-11, 33 В-6, 34/35 А-10
Рауна 85 В-1, 86 В-4
Раусон 49 О-12, 64/65 Н-32, 67 И-7
Раутавара 83 Г-4
Рауту 83 Д-5, 85 А-4, 96 В-3
Раутярви 85 А-3
Раучуван, р. 111 Б-16, 115 Б-9
Раушен (нов. назв. Светлогорск) 86 Г-2
Рафаловка 92/93 Б-3
Рафаэла 67 З-7
Рафиловка 94 Б-4
Раха 70 Д-7
Раханг 58 В-5
Рахе 28 Б-7, 30/31 В-11, 33 В-6
Рахес 48 Б-3
Рахмановка 99 В-5
Рахово 92/93 В-3
Рацёниж 40 Б-5
Рацибуж 34/35 В-9, 38/39 А-4, 40 В-4, 41 А-6
Рацковины 90 Б-2
Рачень 87 В-3
Рач-Жиа 70 Б-4
Рачинский хребет 103 В-4, 104 А-2, 105 Б-4
Рачки 40 Б-6, 87 В-1
Рашид-Кала 55 В-6
Рашка 46 В-5, 47 Г-1
Рашков 47 Б-5, 92/93 Г-5
Рая, г. 70 Д-5
Рая Иосеппи 83 А-4
Рготяна 46 Б-6, 47 В-2
Ре, о. 34/35 Г-5, 36 В-3, 42/43 А-3
Реаль 44 Г-2
Реаль-дель-Монте 20 В-5
Реаль-Каса-дель-Кампо, парк 44 (В)
Реам 70 Б-3
Реболы 83 Г-5
Ребряха 100/101 Б-9
Ребуя-дакма, о. 59 А-5, 116 Г-5
Рева 58 Б-4, 60/61 Ж-4
Ревандуз 54 Б-5, 55 Б-1
Ревари 58 Б-3
Ревда 98 Г-4
Ревилья-Хихедо, о-ва 62 З-9, 64/65 Ж-27
Регайя 42/43 (А)
Регар 55 Б-6, 108/109 Д-10
Реген, р. 37 Г-6, 41 Б-3
Регенгос 44 В-2
Регенсбург 34/35 Г-8, 37 Г-6, 38/39 Б-3, 41 Б-3
Регия 47 Б-3
Регистан, пуст. 55 В-6
Регозеро 83 В-5
Реддинг 63 Б-1
Реджайна 62 Г-10, 63 А-3
Реджаф 50 Е-7, 51 Е-7
Реджио-ди-Калабрия 26/27 Д-5, 28 Д-6, 38/39 Г-4, 42/43 В-7, 45 Д-5, 46 Д-2
Реджо 34/35 Д-8, 38/39 В-3, 45 Б-3
Рединг 32 Е-6, 36 А-3
Редкино 88/89 Б-4, 90 А-5
Редон 36 В-2
Ред-Ривер, р. 49 Е-9, 63 В-4, 64/65 Д-29
Редутский 100/101 В-3
Редхилл 32 Е-6, 36 А-3
Реж 98 Г-5, 106 Г-3
Реж, р. 98 Г-5
Резайе 54 Б-6, 55 Б-2, 56/57 Д-7
Резайе, оз. 26/27 Д-8, 54 Б-6, 55 Б-2, 56/57 Д-7
Резекне 30/31 Г-12, 34/35 Б-11, 86 В-5
Резина 47 Б-5, 92/93 Г-5
Резна, оз. 86 В-5
Резоватово, *Горьк. обл.* 97 В-4
Резоватово, *Мордов. АССР* 97 В-4, 99 А-3
Рейкьявик 26/27 Б-1, 28 Б-2, 30/31 В-2, 49 В-16
Реймс 28 Г-5, 34/35 Г-6, 36 Б-6
Рейн, р. 26/27 В-4, 28 В-5, 34/35 В-7, 36 Б-8, 37 В-3, 38/39 Б-2, 41 В-1, 45 А-2
Рейнвальдхорн, г. 37 Д-4, 45 А-2
Рейне 37 Б-3
Рейнеке, о. 116 Б-4
Рейникендорф 37 (Б)
Рейнир, г. 62 Д-8
Рейноса 44 А-3
Рейнские Сланцевые горы 34/35 В-7, 37 В-3
Рейнфельд 40 Б-3
Рейовец 40 В-6, 92/93 Б-2
Рейсайд, оз. 71 Г-3
Рейтте 37 Д-5, 41 В-2, 45 А-3
Рейхенбах 37 В-6, 41 А-3
Реканциши 86 (В)
Рекаш 41 Г-7, 47 В-1
Рекена 44 В-5
Рексам 32 Д-5
Ректа 87 В-5
Релизан 42/43 В-4, 44 Д-6
Ремансо 49 К-14, 67 Д-9
Рембате 86 В-4
Ременниково 99 В-3, 102 А-6
Реметя 47 Б-3, 92/93 Г-3
Ремиремон 36 Б-7
Ремовка 92/93 Г-10, 94 В-3
Ремовские Рудники 94 В-3
Ремонтное 102 В-5, 103 А-4
Ремпанг, о. 64/65 (А)
Ремшейд 37 В-3
Ренам 58 Б-5, 60/61 Е-7
Ренгам 64/65 (А)
Ренгат 70 Д-3
Рендина 46 Д-5, 48 Б-2
Рендсбург 26/27 (Б), 33 Д-3, 37 А-4
Реня 47 В-5, 92/93 Д-5
Ренн 28 Г-4, 34/35 Г-5, 36 Б-3
Реннелл, о. 71 В-7
Рено, *Алжир* 44 Г-6
Рено, *США* 63 В-2
Рено, р. 45 Б-3
Рентерия 44 А-5
Ренфрью 32 Г-4
Рео 68/69 Ж-8, 70 Е-7
Реосин 29 (Б) В-3
Репки 87 Г-5, 90 Г-2, 92/93 Б-6
Реполово 106 В-4
Репьевка 91 В-4, 92/93 Б-10
Рерус 29 (Б) А-5, 30/31 В-9, 33 В-4
Ресава, р. 46 Б-5, 47 В-1
Ресвассбугта 33 Б-4
Ресистенсия 49 М-13, 64/65 Л-33, 67 Ж-8
Ресифе 49 К-15, 66 Д-10, 67 Д-10
Республиканское 94 В-2,
Рессета, р. 91 Б-2
Рессета, ст. 90 В-4
Реста, р. 87 В-5, 90 В-2
Рестинга 42/43 (А)
Ретель 36 Б-6
Ретийские Альпы, горы 37 Д-5, 41 В-2
Ретимнон 42/43 В-8, 48 Г-4
Ретлин, о. 32 Г-3
Ретово 86 Г-2
Реус 34/35 Д-6, 36 Е-4, 42/43 Б-4, 44 Б-6
Реут, р. 47 Б-4, 92/93 Г-5
Реутов 88/89 Ж-5
Рефахия 54 Б-4
Речане 90 А-2
Речица, *Брянск. обл.* 90 В-3, 91 Б-1
Речица, *Гомельск. обл.* 87 В-5, 90 В-2, 92/93 А-6
Речки, *Гомельск. обл.* 87 В-5
Речки, *Сумск. обл.* 91 В-2, 92/93 Б-8
Реша 86 Г-4, 87 Б-2
Решадие 38/39 Г-6, 48 В-5, 54 Б-2
Решель 40 А-5, 86 Г-2
Решерш, арх. 71 Д-3
Решетиловка 91 Г-2, 92/93 В-8
Решетниково 88/89 Е-3
Решица 34/35 Г-10, 38/39 Б-5, 41 Г-7, 47 В-1
Решма 88/89 Б-7, 97 Б-3
Решт 54 Б-6, 55 Б-2, 56/57 Д-7, 64/65 Д-7
Реюньон, о. 50 И-9, 51 И-9
Рёдбю 37 А-5
Рёдвиг 26/27 (Б)
Рёмпети 85 А-3
Рённе, *Дания* 26/27 (Б)
Рённе, *Дания* 30/31 Г-9, 33 Г-4, 34/35 Б-8
Рёст, о-ва 33 Б-4
Ржавица 90 В-3
Ржакса 91 Б-6, 99 Б-2
Ржев 30/31 Г-13, 76/77 Г-5, 88/89 Б-3, 90 А-4
Ржичаны 37 Г-7, 41 Б-4
Ржищев 92/93 В-6
Ржищево 100/101 Б-7
Ри, оз. 32 Д-3
Рианьо 44 А-3
Риаса 44 Б-4
Риау, арх. 64/65 (А), 68/69 Е-6, 70 Г-3
Риау, прол. 64/65 (А)
Рябаве 51 З-7
Рибадео 44 А-2
Рибадеселья 44 А-3
Рибе 26/27 (Б)
Рибейра 44 А-1
Рибейран-Прето 49 М-14, 67 Ж-9
Риберак 36 Г-4
Рибшево 87 Б-6, 90 Б-3
Рив 36 Г-6
Рива, *Ит*, 41 Г-2, 45 Б-3
Рива, *Турция* 38/39 (А)
Риваролло 36 Г-7, 45 Б-1
Рив-де-Жье 36 Г-6
Риверсайд 63 В-2
Ривзавода 88/89 Б-3
Ривзаль 36 Д-5, 44 А-7
Рига, *Киров. обл.* 96 Б-2, 97 А-5
Рига, *Латв. ССР* 28 В-7, 30/31 Г-11, 33 Г-6, 34/35 Б-10, 76/77 Г-4, 80/81 Г-4, 86 В-4
Риган 55 Г-4
Ригас-Юрмала 86 В-3
Ригяно 88/89 Е-4
Риговарака 84 А-1
Ригозеро, ст. 84 Б-2
Ряд 37 Г-6, 41 Б-3
Ридотта-Маддалена 42/43 Г-8
Рияка 28 Г-6, 34/35 Г-8, 38/39 Б-3, 42/43 А-6, 45 Б-5, 46 Б-2
Риети 45 В-4
Рижский зал. 28 В-7, 30/31 Г-11, 33 Г-6, 34/35 Б-10, 76/77 Г-4, 80/81 Г-4, 86 Б-3
Риза 37 В-6, 40 В-1, 41 А-3
Риза, г. 55 Б-4, 56/57 Д-9, 108/109 Е-5
Ризан 55 Б-2
Ризе 42/43 Б-12, 54 А-5, 56/57 Г-6, 104 Б-1, 105 В-3
Рийссэлья, ст. 85 Б-1, 86 Б-4
Рийхимяки 33 В-6, 34/35 А-10, 85 А-1
Рикасиха 83 В-10, 95 В-5
Риклинг 26/27 (В)
Риксал 70 В-8
Рикульди 86 Б-3
Рил 32 Д-5
Рила 47 Г-2
Рим 26/27 Г-5, 28 Г-6, 38/39 В-3, 42/43 Б-6, 45 Г-4
Рима 56/57 Ж-17, 58 Б-5, 60/61 Е-7
Римавска-Собота 41 Б-7
Римаржов 40 Г-3, 41 Б-5
Римини 42/43 Б-6, 45 Б-4
Римму 86 Б-4
Рижско-Корсаковка 99 В-5
Ринггвасэ, о. 26/27 А-6, 28 Б-6, 30/31 Б-10, 33 Б-5
Рингебу 33 В-4
Рингкёбинг 26/27 (Б), 30/31 Г-8, 33 Г-3, 34/35 Б-7
Рингстед 26/27 (Б)
Ринджани, вулк. 70 Е-6
Риникон 63 В-3
Риникон-эль-Медиик 42/43 (А)
Ринчин-Лхумбу сомон 60/61 А-7, 114 В-1
Риобамба 67 Д-6
Рио-Бранко, *Браз.* 67 Д-7
Рио-Бранко, *Браз.* 67 Д-10
Рио-Бранко, *Браз.* 67 Е-9
Рио-Бранко, р. 66 Г-7, 67 Г-7
Рио-Верде 63 Г-4
Рио-Гранде, *Арг.* 66 (А), 67 К-7
Рио-Гранде, *Браз.* 49 Н-13, 64/65 М-33, 67 З-8
Рио-Гранде, р. 66 Е-7
Рио-Гранде, р. 66 Е-9
Рио-Гранде-дель-Норте, р. 62 Ж-10, 63 Г-4, 64/65 Д-28
Рио-де-Жанейро 49 М-14, 66 Ж-9, 67 Ж-9
Рио-де-Оро, кол. 49 Ж-17, 51 Г-2
Рион 36 Г-5
Рио-Мартин 42/43 (А), 44 Д-3
Рио-Муни, кол. 49 И-20, 51 Е-5
Рионк, р. 54 А-5, 103 В-3, 104 А-2, 105 Б-3
Рио-Негро, р. 66 З-7, 67 З-7
Рио-Негро, р. 49 И-12, 66 Д-7, 67 Д-7
Рионн 103 В-4, 104 А-2
Рио-Прето 67 Ж-9
Риотинто — см. Минас-де-Риотинто
Риоцу 59 В-4
Рипаблякан, р. 63 Б-4
Рипань 46 Б-5, 47 В-1
Риполь 36 Д-5, 44 А-7
Рисан 46 В-4
Рисбек 33 В-5
Рисёр 26/27 (Б), 33 Г-3
Рисири, о. 59 А-5, 60/61 Б-16, 72/73 Г-15, 112/113 Ж-9, 116 Г-5
Риска 85 А-4
Рискль 36 Д-3, 44 А-5
Ристи 85 Б-1, 86 Б-4
Ристна 86 Б-3
Ритва 83 В-3
Рятляб 103 В-6, 104 А-4
Риу, р. 44 Д-6
Рифстанги, м. 30/31 Б-3
Риффьеи 42/43 (А)
Рихнов 40 В-3, 41 А-5
Риццуто, м. 45 Д-6, 46 Д-3
Ричардс, о. 112/113 В-25
Ричмонд, *Великобр.* 32 Г-6
Ричмонд, *Великобр.* 32 (А)
Ричмонд, *США* 63 В-6
Риэско, о. 66 (А)
Роанн 34/35 Г-6, 36 В-6, 38/39 Б-1 42/43 А-4
Роанок 63 В-6
Роберваль 63 Б-6
Рованиеми 28 Б-7, 30/31 Б-12, 33 Б-7, 83 Б-2
Ровбек 87 В-2
Ровдино 95 В-5
Ровенская область 92/93 Б-4
Ровеньки, *Воронеж. обл.* 91 Г-4, 92/93 В-10
Ровеньки, *Ворошиловгр. обл.* 92/93 В-10, 94 Б-4, 102 Б-3
Роверето 41 Г-2, 45 Б-3
Ровиго 45 Б-3
Ровинье 45 Б-4, 46 Б-1
Ровкулы 83 В-5
Ровно 28 В-7, 34/35 В-11, 76/77 Г-4, 92/93 Б-4
Ровное, *Кировогр. обл.* 92/93 В-6
Ровное, *Сарат. обл.* 99 В-4, 100/101 Б-2, 102 А-7
Ровума, р. 50 З-7, 51 З-7
Рогалик 94 Б-5
Рогань 91 Г-3
Рогатец 41 В-4, 46 А-2
Рогатин 40 Г-7, 92/93 В-3
Рогатица 46 В-4
Рогачев 87 В-5, 90 В-2
Рогачевка 91 В-4, 92/93 Б-10
Рогачево 88/89 Б-4
Рогинь 87 В-5, 90 В-2
Рогнедино 87 В-6, 90 В-3, 91 Б-1
Роговато-Погорелое 91 В-4
Роговня, Большая, р. 95 Б-9
Роговка 86 В-5
Рогово, *Литов. ССР* 86 Г-4, 87 Б-2
Рогово, *Польша* 40 Б-3
Роговская 92/93 Д-10, 102 Г-3, 103 Б-2
Рогожин 91 В-6
Рогозина, зим. 106 А-7
Рогозьно 40 Б-3
Рогозэса 46 Г-4, 48 А-1
Родаково 94 Б-4
Родез 36 Г-5
Родел 30/31 Г-5, 32 В-3, 34/35 Б-4
Родиника 97 Б-3
Родино 100/101 Б-9
Родионово-Несветайское 92/93 Г-10, 94 В-4, 102 В-3
Родительская 96 Б-2, 97 А-5
Родники, *Акт. обл.* 100/101 В-4
Родники, *Иван. обл.* 88/89 Б-6, 97 Б-2
Родники, *Ростов. обл.* 92/93 Г-11, 94 Г-5, 102 В-4, 103 А-3
Родниковская 103 Б-3
Родниковский 100/101 Б-4
Родничек 91 В-6, 99 В-2
Родня 87 В-6, 90 В-3
Родопские горы 26/27 Г-6, 38/39 В-5, 47 Д-3, 48 А-4, 56/57 Г-2
Родос 28 Д-7, 38/39 Г-6, 48 В-6, 54 Б-2, 56/57 Д-3
Родос, о. 26/27 Д-6, 28 Д-7, 38/39 Г-6, 48 В-5, 54 Б-2, 56/57 Д-3
Родригес, о. 64/65 К-9
Роермонд 36 А-6, 37 В-2
Розалимас 86 Г-3
Розуэлл 63 В-3
Рожан 40 Б-5
Рожанка 87 В-2
Рождея 46 Г-5, 48 А-2
Рождества, о. — см. Кристмас, о.
Рождествено, *Калин. обл.* 88/89 Б-4, 90 А-5
Рождествено, *Куйб. обл.* 99 Б-6
Рождествено, *Курск. обл.* 91 В-4, 92/93 Б-10
Рождественская Хава 91 В-4
Рождественское, *Воронеж. обл.* 91 В-6
Рождественское, *Костром. обл.* 96 Б-1, 97 А-4
Рождественское, *Молотов. обл.* 96 Б-6, 98 В-2
Рождественское, *Тамб. обл.* 88/89 Г-7, 91 Б-6
Рождественское, *Харьк. обл.* 94 А-1
Рождество 88/89 Б-2, 90 А-3
Рожище 92/93 Б-3
Рожкао 103, В-3, 104 А-1
Рожки 96 В-4
Розас, зал. 36 Д-5, 44 А-7
Розвадув 40 В-6, 92/93 Б-2
Розважев 92/93 Б-5
Роздол 40 Г-7, 92/93 В-3
Розенхайм 34/35 Г-8, 37 Д-6, 38/39 Б-3
Розетта 38/39 Д-7, 42/43 Г-10, 54 В-3, 56/57 Е-4
Розки 87 Г-3, 92/93 Б-4
Розовка 92/93 Г-9, 94 В-2
Розьер 36 Б-5
Рой 92/93 Г-9, 94 В-2
Ройтлингеи 34/35 Г-7, 37 Г-4, 38/39 Б-2
Ройэт 70 А-3
Рока, м. 26/27 Д-3, 28 Д-4, 34/35 Е-4, 44 В-1, 50 В-3, 52/53 Е-2
Рокан, р. 70 Г-3
Рокас, о. 67 Д-10
Рокгемптон 64/65 Л-18, 71 Г-6
Рокитно 92/93 Б-4
Рокичаны 37 Г-6, 41 Б-3
Рокишкис 86 Г-4, 87 Б-2
Рок-Крик, парк 63 (А)
Рок-Крик, р. 63 (А)
Рок-Спрингс 63 Б-3
Рокутакэ-саки, м. 59 В-4, 72/73 Е-14
Рольфсэ, о. 33 А-6
Ром 63 В-5
Роман, *Болг.* 47 Г-2
Роман, *Рум.* 47 Б-4, 92/93 Г-4
Роман, *Фр.* 36 Г-6
Роман, *Якут. АССР* 72/73 А-9, 110 Г-10, 111 В-5, 114 А-4
Романя 38/39 (В)
Роман-Кош, г. 26/27 Г-7, 38/39 В-7, 56/57 Г-4, 80/81 Д-5, 92/93 Д-8
Романов 99 В-3, 102 А-6
Романова, м. 112/113 Г-20
Романовка, *Кемер. обл.* 107 Б-4
Романовка, *Молд. ССР* 47 Б-5, 92/93 Г-5
Романовка, *Ростов. обл.* 102 В-5, 103 А-4
Романовка, *Сарат. обл.* 91 В-6, 99 В-2
Романово, *Молотов. обл.* 98 В-3
Романово, *Сверд. обл.* 98 В-5
Романовская 102 В-5, 103 А-4
Романовский 100/101 В-4
Романовское 87 Б-5, 90 Б-2
Ромблон 70 Б-7
Рометан 108/109 Д-8
Ромильи 36 Б-5
Ромны, *Сумск. обл.* 82 Г-5, 91 В-1, 92/93 Б-7
Ромны, *Хабар. край* 116 В-2
Ромодан 92/93 В-7
Ромодановка 98 Е-3
Ромоданово 96 Г-1, 97 В-4, 99 А-3 100/101 Б-2
Роморантен 36 В-4
Ромсар 55 Б-3
Рона, о. 32 Б-4
Рона, р. 26/27 Г-4, 28 Г-5, 34/35 Д-6, 36 Г-6, 38/39 В-1, 45 А-2
Рона-Рейн, кан. 36 Б-7, 37 Г-3
Ронга 96 В-3
Ронда, *Великобр.* 32 Е-5
Ронда, *Исп.* 42/43 В-2, 44 Г-3
Рони 36 (Б)
Роисеваль 36 Д-3, 44 А-5
Роисеваль, пер. 34/35 Д-5, 36 Д-3, 44 А-5
Ропажи 86 В-4
Ропер, р. 71 В-4
Ропочево 46 Б-5
Ропручей 83 Д-7
Ропча 95 В-7
Ропша 85 Б-3
Рораима, г. 66 Г-7
Роршах 37 Д-4
Росарио, *Арг.* 49 Н-12, 66 З-7, 67 З-7
Росарио, *Мекс.* 63 В-2, 64/65 Д-27
Росвинское 95 Б-7
Росендал 36 А-6, 37 В-2
Росма, бух. 42/43 (Б)
Росница 86 Г-5, 87 Б-3
Росница, р. 47 Г-3
Росишки 94 Б-1
Роскильде 26/27 (Б)
Роскоммон 32 Д-2
Роскоф 36 Б-2
Рославль 30/31 Д-13, 76/77 Г-5, 87 В-6, 90 В-3
Рослин 63 (А)
Рослин, месторожд. 17 Б-3
Рослятино 95 Г-5, 97 А-4
Росса, ледяной шельф 74 (Б) А-27
Росса, море 74 (Б) Б-28
Росса, о. 74 (Б) Б-26
Россасна 87 Б-5, 90 Б-2
Росситен (нов. назв. Рыбачий) 86 Г-2
Россоны 87 Б-4, 90 Б-1
Россошинский 102 В-4, 103 А-3
Россошь, *Воронеж. обл.* 91 В-4, 92/93 Б-10, 102 А-3
Россошь, *Ростов. обл.* 94 Б-6
Россошь, р. 94 Г-4
Россь 87 В-2
Россь, р. 92/93 В-6
Ростов, *Ростов. обл.* 38/39 Б-8, 56/57 В-5, 76/77 Д-5, 80/81 Д-5, 92/93 Г-10, 94 В-4, 102 В-3, 103 А-2
Ростов, *Яросл. обл.* 30/31 Г-14, 88/89 Б-5, 97 Б-1
Ростовка 100/101 А-7
Ростовская область 94 В-5, 99 Г-1, 103 А-3
Росток 28 В-6, 30/31 Д-9, 33 Д-4, 34/35 В-8, 37 А-6, 40 А-1
Ростоши 91 В-5, 92/93 Б-11
Рот 37 Г-5
Рота, о. 68/69 Д-10
Ротберн 32 Г-6
Ротенбург, *Герм.* 37 Б-4
Ротенбург, *Герм.* 37 Г-5
Ротерем 32 Д-6
Роти, о. 68/69 З-8, 70 Ж-7, 71 В-3
Ротлеид 63 Б-6
Ротондо, г. 36 (В)
Ротсей 32 Г-4
Роттвайль 37 Г-4
Роттердам 28 В-5, 34/35 В-6, 37 В-2
Ротума, о. 64/65 К-20, 71 В-8
Роуборн 71 Г-2
Роудинце 41 А-4
Роуля, мель 71 В-2
Рох, м. 30/31 Г-5, 32 Б-4, 34/35 Б-4
Рохмойва, г. 30/31 Б-12, 83 Б-4
Рохчамон 108/109 Е-4
Роча 67 З-8
Рочестер 63 Б-6
Рошаль 88/89 В-5, 97 В-1
Рошморя-де-Веде 34/35 Д-10, 38/39 В-5, 47 В-3
Рошткала 108/109 Е-11
Рошфор 28 Г-4, 34/35 Г-5, 36 Г-3, 42/43 А-3
Роя 86 В-3
РСФСР 56/57 Б-12, 60/61 А-10
Ртищево 56/57 Б-6, 76/77 Г-6, 91 Б-6, 99 Б-2
Руан 28 Г-5, 32 Ж-7, 34/35 Г-6, 36 Б-4
Руанда-Урунди, манд. 51 Ж-6
Руапеху, вулк. 71 Д-8
Руаян 34/35 Г-5, 36 Г-3, 42/43 А-3
Руба 86 В-3
Рубашкян 94 В-6
Рубе 34/35 В-6, 36 А-5
Рубежевичи 87 В-3
Рубежное 92/93 В-10, 94 А-3
Рубель 87 Г-3
Рубене 86 В-4
Рубецу 59 А-6, 60/61 Б-17, 72/73 Г-16, 112/113 Ж-10, 115 Е-5
Рубн 112/113 Г-21
Рубиха, р. 96 А-5
Рублево 88/89 Ж-4
Рубцова 94 А-2
Рубцовск 56/57 Б-14, 72/73 В-3, 76/77 Г-10, 100/101 Б-9, 106 Д-7
Руб-эль-Хали, пуст. 50 Г-8, 52/53 З-8, 56/57 И-8
Рувенцори, г. 50 Е-7
Ругозеро 30/31 В-13, 83 В-6
Ругуй 85 Б-5
Руда 87 В-2
Рудавец 87 В-1
Рудаева 91 Г-5, 92/93 В-11
Руденск 87 В-3
Рудзишки 40 А-7, 86 Г-4, 87 В-2
Руд-и-Шур, р. 55 Г-4
Рудкёбинг 26/27 (Б), 37 А-5
Рудки 40 Г-6, 92/93 В-2
Рудняк 40 В-6, 92/93 Б-2
Рудняки 40 А-7, 86 Г-4
Рудничный, *Киров. обл.* 95 Г-7, 96 Б-5
Рудничный, *Сверд. обл.* 98 В-5
Рудно, *Лен. обл.* 85 Б-3, 86 Б-6
Рудно, *Польша* 40 В-6, 87 Г-1
Рудные горы 34/35 В-8, 37 В-6, 41 А-3
Рудня, *Витебск. обл.* 87 Б-5, 90 Б-2
Рудня, *Воронеж. обл.* 91 В-5
Рудня, *Смол. обл.* 87 Б-5, 90 Б-2
Рудня, р. 97 В-4
Рудня-Камышинская 99 В-3, 102 А-6
Рудобанья 41 Б-7
Рудов 37 (Б)
Рудовка 88/89 Г-7, 91 Б-6, 99 Б-2
Рудок 60/61 Д-3
Руфольф, оз. 50 Е-7, 51 Е-7, 52/53 И-6
Рудольфа, о. 74 (А) А-31, 76/77 А-7, 80/81 А-7, 95 (А)

Рудольштадт 37 В-5
Руд-Ре, м. 32 В-4
Руена 30/31 Г-12, 34/35 Б-11, 85 В-1, 86 В-4
Ружаны 40 Б-7, 87 В-2
Ружин 92/93 В-5
Ружино 116 Г-3
Ружомберок 41 Б-6
Руза 88/89 В-4, 90 Б-5
Руза, р. 88/89 В-3, 90 Б-4
Рузаевка, *Кокчетав. обл.* 98 Е-8, 100/101 Б-6, 106 Д-4
Рузаевка, *Мордов. АССР* 97 В-4, 99 А-3, 100/101 Б-1
Руина 44 Г-6
Руи-Хаф 108/109 Ж-6
Руйен, г. 46 В-6, 47 Г-2
Руква, оз. 50 Ж-7, 51 Ж-7
Рума 46 Б-4
Румайта 54 В-6, 55 В-2
Румбины 106 В-5
Румелифенери 38/39 (А)
Румму, о. 86 В-4
Румоэ 59 В-5, 116 Д-5
Румыния 28 Г-7, 34/35 Г-10, 38/39 Б-5, 41 В-8, 42/43 А-8, 46 Б-5, 49 Д-21, 56/57 Г-3, 76/77 Д-4, 88/89 (Б), 92/93 Г-3
Румянцева, м. 112/113 Г-19
Рунгве, г. 50 Ж-7
Рундале 86 В-4
Рунс-фиорд, оз. 33 В-4
Руперт-Хаус 63 А-6
Рур, месторожд. 17 (А), 29 (Б) Б-4
Рур, р. 37 В-4
Руруту, о. 64/65 Л-23
Русанова, зал. 95 (Б)
Русаново, факт. 76/77 Б-7, 95 А-8, 106 А-2
Русе — см. Рущук
Русселаре 36 А-5
Русская Гавань 95 (Б)
Русская Кошка, коса 112/113 Г-16
Русская Поляна 106 Д-5
Русский, о. 59 Б-3, 116 Д-2
Русский, о. 80/81 Б-11, 110 А-7
Русский Брод 91 Б-3
Русский Заворот, м. 95 Б-7, 106 Б-1
Русский Камешкир 99 Б-4
Русский Турек 96 В-4
Русское Устье 111 А-12, 115 А-5
Рустак 108/109 Е-10
Рустенбург 20 Е-11, 51 И-6
Рустов 104 Б-5
Рутба 42/43 Г-12, 54 В-5, 56/57 Е-6
Рутбар 55 В-5, 56/57 Е-10, 58 А-2
Рутенг 70 Е-7
Рутка, р. 96 В-2, 97 Б-5
Рутул 104 Б-4
Рутченково 94 В-2
Руфиджи, р. 50 Ж-7, 51 Ж-7
Рухну, о. 86 В-3
Руцава 86 В-2
Ручь 98 Б-1
Ручьи, *Арханг. обл.* 83 Б-10, 95 Б-5
Ручьи, *Калин. обл.* 88/89 Д-3
Ручьи, *Лен. обл.* 85 (А)
Ручьи, *Мурм. обл.* 83 А-7
Ручьи, ст. 83 Б-6
Рушан 108/109 Е-11
Рушув 40 В-2
Рущук 28 Г-7, 34/35 Д-11, 38/39 В-6, 42/43 Б-9, 47 Г-3
Рыбацкая 85 (А)
Рыбацкое 85 Б-4
Рыбачий — см. Росситен
Рыбачий, п-ов 26/27 Б-7, 30/31 Б-13, 33 Б-8, 76/77 В-5, 80/81 В-5, 83 А-6, 95 Б-3
Рыбачье, *Иссык-Кульск. обл.* 56/57 Г-13, 60/61 В-3, 76/77 Д-9, 100/101 Г-8, 108/109 В-14
Рыбачье, *Талды-Курган. обл.* 100/101 В-9
Рыбинское 110 Д-6
Рыбинское вдхр. 26/27 В-7, 30/31 Г-14, 76/77 Г-5, 80/81 Г-5, 88/89 А-5, 95 Г-4
Рыбинцево 91 Г-4, 92/93 В-10, 94 А-4
Рыбкино 97 В-3, 99 А-2
Рыбная Слобода 96 Г-4
Рыбник 40 В-4, 41 А-6
Рыбница 47 Б-5, 92/93 Г-5
Рыбновск 72/73 В-15, 112/113 Е-9, 115 Д-4, 116 Б-5
Рыбное 88/89 В-5
Рыб-озеро, оз. 84 Б-3
Рыжины 92/93 Б-5
Рыловщина 87 (А)
Рыльск 90 Г-4, 91 В-2, 92/93 Б-8
Рыманув 40 Г-5, 92/93 В-1
Рымникул-Вылча 34/35 Г-10, 38/39 Б-5, 47 В-3
Рымникул-Сэрат 47 В-4, 92/93 Д-4
Рын 40 Б-5
Рынгу 85 Б-2, 86 Б-5
Рында 83 А-8, 95 Б-4
Рынта 98 В-6
Рыпин 40 Б-4
Рыпин-Лубуски 37 Б-7, 40 Б-2
Рыспай, к. 100/101 В-4, 108/109 Б-4
Рыуге 86 В-5
Рыхвал 40 Б-4
Рычково 98 В-5
Рышкановка 92/93 (А)
Рышканы 47 Б-4, 92/93 Г-4
Рьюкан 33 Г-3
Рэдукэнени 47 Б-4, 92/93 Г-4
Рэдэуци 47 Б-3, 92/93 Г-3
Рюген, о. 26/27 В-5, 28 В-6, 30/31 Д-9, 33 Д-4, 34/35 В-8, 37 А-6, 40 А-1
Рюей 36 (Б)
Рюкю, о-ва 52/53 Ж-15, 60/61 Е-13, 68/69 Г-8, 72/73 З-12
Рюффек 36 В-4
Рюхово 90 В-3
Рябиновка 107 Г-5
Рябовское 91 В-5, 99 В-1, 102 А-4
Рябцево 87 Б-6, 90 Б-3
Ряд 88/89 Б-3
Ряженая 94 В-3
Ряжск 30/31 Д-15, 88/89 Г-6, 91 Б-6, 97 Г-2
Рязанка 91 Б-6, 99 Б-2
Рязаново 96 Д-3, 99 Б-5
Рязанская 102 Г-3, 103 В-2
Рязанская область 91 Б-5, 99 А-1
Рязанцево 88/89 Б-5
Рязань 28 В-8, 30/31 Д-14, 76/77 Г-5, 88/89 В-5, 97 В-1
Ряйсяля 83 Д-4, 85 А-3
Ряккюля 83 Г-4
Ряпина 85 В-2, 86 Б-5
Ряполово 97 Б-2
Ряпусово 83 Г-9
Ряска 94 В-6
Рясна 87 Б-5
Ряхмозя 85 Б-3

Саадатабад 55 В-3, 56/57 Е-8
Саар, месторожд. 17 (А), 29 (Б) В-4
Саара 42/43 (А)
Саарбрюккен 28 Г-5, 34/35 Г-7, 36 Б-7, 37 Г-3
Саарбург, *Герм.* 37 Г-3
Саарбург, *Фр.* 36 Б-7
Саарлаутерн 37 Г-3
Саарская область 37 Г-3
Сабадель 34/35 Д-6, 36 Е-5, 42/43 Б-4, 44 Б-7
Сабажо 103 В-3, 104 А-1
Сабалана, о-ва 70 Е-6
Сабанг 70 Г-6
Сабанды 100/101 Б-7, 106 Д-5
Саб-Бияр 54 В-4
Сабери 63 Б-5
Сабиле 86 В-3
Сабирабад 54 Б-6, 104 Б-5, 105 В-7
Сабиркенд 104 Б-4
Сабицы 85 Б-3
Сабкет-эль-Бардавиль, оз. 38/39 (В)
Саблаян 70 Б-7
Сабле 36 В-3
Саблинское 103 Б-4
Сабля, г. 95 В-8, 106 В-2
Сабор, р. 44 Б-2
Сабск 85 Б-3
Сабугал 44 Б-2
Сабунчи 104 Б-5
Сабуртало 104 (Б)
Сав, р. 36 Д-4, 44 А-6
Сава 87 Б-5, 90 Б-2
Сава, р. 26/27 Г-5, 28 Г-6, 34/35 Г-9, 38/39 Б-4, 46 Б-3
Савала, р. 91 В-5, 99 Б-1
Саван 100/101 Г-10
Савангтунгко 70 Д-3
Саванна 62 Е-12, 63 В-5
Саввино 90 Б-4
Саве 54 Б-7, 55 В-3
Савелово 88/89 Д-4
Савельев 94 В-6
Савинка 99 В-4, 102 А-7
Савинковское 98 Ж-8, 100/101 Б-6, 106 Д-4
Савино, *Иван. обл.* 88/89 Б-6, 97 Б-2
Савино, *Коми АССР* 95 Б-7
Савинобор 95 В-8
Савинцы 91 Г-3, 92/93 В-9, 94 А-2
Савиньяо 44 А-2
Савиня, р. 41 В-4, 46 А-2
Савитайпале 83 Д-3, 85 А-2
Савойя, ист. обл. 36 Г-7
Савона 34/35 Д-7, 38/39 В-2, 42/43 Б-5, 45 Б-2
Савонлинна 83 Д-4, 84 (Б)
Саврань 92/93 В-6
Саву, море 70 Е-7
Саву, о-ва 68/69 З-8, 70 Ж-7, 71 В-3
Савукоски 83 Б-4
Сага, *Акм. обл.* 100/101 Б-6
Сага, *Кемер. обл.* 107 Д-6
Сага, *Куст. обл.* 100/101 В-5
Сага, *Яп.* 59 Г-3
Сагаджа, к. 100/101 Г-5, 108/109 Г-6
Сагами-Нада, море 59 Г-4
Сагар, *Индия* 56/57 З-13, 58 Б-3, 60/61 Ж-3
Сагар, *Индия* 58 В-3
Сагареджо 104 Б-3
Сагар-Чага 108/109 Е-6
Сагдю 59 Б-2
Сагиз 100/101 В-3
Сагиз, р. 100/101 В-3
Сагино 63 Б-5
Сагирташ 104 В-2
Сагрес 42/43 В-2, 44 Г-1
Сагрес, м. 34/35 Е-4, 42/43 В-2, 44 Г-1
Сагуа-ла-Гранде 63 Г-5
Сагуновка 92/93 В-7
Сагунто 34/35 Е-5, 44 В-5
Сагуны 91 В-4
Сагынбай, к. 100/101 Г-5, 108/109 В-8
Сагырлы 104 Б-5
Садаба 44 А-5
Сада-мисаки, м. 59 Г-3, 72/73 Ж-13
Садбери, *Великобр.* 32 Д-7
Садбери, *Канада* 20 Б-5
Садийя 58 Б-5, 60/61 Е-7
Садки, *Краснодар. край* 92/93 Д-10, 103 Б-2
Садки, *Ростов. обл.* 94 В-5
Садо, о. 59 В-4, 72/73 Е-14, 80/81 Е-15
Садо, р. 44 В-1
Садовники 88/89 (А)
Садовое, *Астрах. обл.* 102 В-6, 103 А-5
Садовое, *Сталингр. обл.* 102 В-6
Садон 79 Д-6, 103 В-5, 104 А-3
Садон, месторожд. 20 Б-12, 52/53 (А)
Саелан 70 Г-6
Сажино 98 Г-4
Сазава, р. 41 Б-4
Сазаган 108/109 Д-9
Сазды 100/101 В-5
Саид 108/109 Г-6
Саида 42/43 Г-4
Саилолоф 70 Д-9
Саимбейли 54 Б-4
Саирме 103 В-4, 104 А-2
Сай 50 Д-4, 51 Д-4
Сайбуш, м. 70 Д-3
Сайгатка 96 В-6, 98 Г-2
Сайго 59 В-3, 60/61 Г-14
Сайгон 52/53 З-13, 64/65 Ж-13, 68/69 Д-6, 70 Б-4
Сайда 54 В-4
Сайда-Губа 33 Б-8, 83 А-6
Сайма, оз. 26/27 Б-6, 30/31 В-12, 33 В-7, 80/81 В-4, 83 Д-4
Саймацзы 59 Б-1
Саймонстаун 49 Н-20, 51 К-5
Сайн-Шанда 60/61 В-9, 68/69 Б-7, 72/73 Д-9, 80/81 Д-13
Сайозеро 84 Б-2
Сайпан, о. 64/65 Ж-17, 68/69 Д-10
Сайрала 85 А-3
Сайрам 100/101 Г-6, 108/109 В-10
Сайрам-нор, оз. 100/101 Г-9
Сайренсестер 32 Е-6
Сайсю, прол. 59 Г-2, 72/73 Ж-12
Сайхен-дабан, пер. 110 Е-7, 114 В-1
Сайхин 100/101 В-2
Сайюн 56/57 И-7
Сайял 67 Г-7
Сак, р. 32 Д-2
Сака-Дзонг 60/61 Е-4
Сакая 59 Г-4
Сакака 42/43 Г-11, 54 В-4, 56/57 Е-5
Сакансит 58 В-5, 70 Б-2
Сакари 59 В-5
Сакарья-нехри, р. 38/39 В-7, 42/43 Б-10, 54 А-3, 56/57 Г-4
Саката 59 В-4, 72/73 Е-14
Сакатекас 63 Г-3
Сакаэхама 116 Г-5
Саки 38/39 Б-7, 92/93 Д-7
Сакисима, о-ва 59 (Б), 60/61 Ж-12, 68/69 Г-8
Саккыз 54 Б-6, 55 Б-2, 56/57 Д-7
Саклэ 36 (Б)
Сакмара 98 Ж-2, 100/101 Б-4
Сакмара, р. 56/57 Б-9, 98 Е-2, 100/101 Б-4
Саконы 97 В-3
Сакраменто 62 Е-8, 63 В-1, 64/65 Д-26
Сакратиф, м. 44 Г-4
Саксаульский 100/101 В-5
Саксегард, о. 68/69 Е-9
Сакскёбинг 26/27 (Б)
Саксония, ист. обл. 41 А-3
Саксония, пров. 37 В-6
Сал, р. 94 В-5, 102 В-5, 103 А-3
Салават, пер. 104 Б-5, 105 В-7
Салавати, о. 70 Д-9
Салаватский, пер. 105 В-6
Саладо, р. 66 Ж-7, 67 Ж-7
Саладо, р. 66 З-7
Сала-и-Гомес, о. 64/65 Л-28
Салаир 52/53 (А), 79 Г-10, 106 Д-8, 107 В-3, 110 Е-5
Салаирский кряж 72/73 В-3, 107 В-3
Салайна 63 В-4
Салакас 86 Г-5, 87 Б-3
Саламанка 28 Г-4, 34/35 Д-4, 42/43 Б-2, 44 Б-3
Саламауа 64/65 И-17, 68/69 Ж-10, 71 Б-5
Саламеа 29 (Б) Г-3
Саламис 38/39 Г-5, 48 В-3
Саланг, о. 70 В-2
Салантай 86 В-2
Саларево 88/89 Ж-4
Салас-де-лос-Инфантес 44 А-4
Салауш 96 Г-5
Салахлы 104 Б-4
Салаца, р. 86 В-4
Салацгрива 86 В-4
Салацзы 60/61 В-10
Салаяр, о. 70 Е-7
Салган 96 Г-1, 97 В-4, 99 А-3
Салгир, р. 92/93 Д-8
Салда 48 В-6
Салда, р. 98 В-5
Салдама 100/101 В-5
Салдус 33 Г-6, 86 В-3
Салем 20 Г-13, 52/53 (А), 58 В-3
Салерно 38/39 В-3, 42/43 Б-6, 45 Г-5
Салернский зал. 45 Г-5, 46 Г-2
Салехабад, *Иран* 54 В-6, 55 В-2
Салехабад, *Иран* 108/109 Ж-6
Салехард 76/77 В-8, 80/81 В-8, 106 Б-4
Сали 46 В-2
Салина, о. 45 Д-5, 46 Д-2
Салина-Крус 62 З-11, 64/65 Ж-29
Салинас 63 Г-3
Салинас, м. 34/35 Е-6, 44 В-7
Салинас-Грандес, солончак 66 Ж-7
Салисбюри, о. 95 (А)
Салихли 48 Б-6, 54 Б-2
Салиште 47 В-2
Саллум, зал. 26/27 Д-6, 38/39 Д-6, 42/43 Г-9
Салми 30/31 В-13, 34/35 А-12, 83 Д-5, 85 А-4, 95 В-3
Салмыш, р. 98 Е-2
Сало 33 В-6, 86 А-3
Салобеляк 96 В-3
Салокачи 116 В-2
Саломатова 107 Б-3
Салон 36 Д-6
Салоники 28 Г-7, 38/39 В-5, 42/43 Б-8, 48 А-3, 56/57 Г-2
Салоникский зал. 38/39 В-5, 42/43 Б-8, 46 Г-6, 48 А-3, 56/57 Д-2
Салонта 41 В-7, 46 А-5, 47 Б-1
Салор, р. 44 В-2
Салоу, м. 44 Б-6
Салтаим, оз. 100/101 А-7, 106 Г-5
Салтыки 88/89 Г-5, 91 Б-4, 97 Г-1
Салтыкова Девица 87 Г-5, 90 Г-2
Салтыковка, *Моск. обл.* 88/89 Ж-5
Салтыковка, *Сарат. обл.* 99 Б-3
Салтыково, *Пенз. обл.* 88/89 Г-7, 91 Б-6, 97 Г-3, 99 Б-2
Салтыково, *Рязан. обл.* 88/89 В-7, 97 В-3
Салтымаково 107 В-5
Салтымаковский хр. 107 В-5
Салтычия 94 В-1
Салуин, р. 52/53 З-12, 58 Б-5, 68/69 Г-5, 72/73 Ж-5
Салур 58 В-4, 60/61 З-4
Салуццо 36 Г-7, 45 Б-1
Салфорд 32 Д-5
Салхад 54 В-4
Сальвадор 49 З-10, 67 В-5
Сальм, о. 95 (А)
Сальмогадия 104 В-4
Сальпаусселькя, гряда 30/31 В-12, 33 В-7, 34/35 А-11, 83 Д-3
Сальск 56/57 В-6, 76/77 Д-6, 102 В-4, 103 А-3
Сальта 67 Ж-7
Сальтильо 63 Г-3
Сальяны 56/57 Д-7, 76/77 Е-6, 104 В-5, 105 Г-7
Салимбек 55 Г-6, 56/57 Ж-11
Сама 95 В-9, 98 Б-5
Сама-де-Лангрео 44 А-3
Самалут 42/43 Д-10, 54 Г-3
Самана, м. 46 Г-4, 48 А-1
Самандыра 38/39 (А)
Самар, о. 68/69 Д-8, 70 Б-8
Самара, р. 92/93 В-8, 94 Б-1
Самара, р. 98 Ж-2, 99 Б-6, 100/101 Б-3
Самарай 68/69 З-11, 71 В-6
Самаранг, о. 64/65 З-22
Самарга 116 Г-4
Самарга, р. 116 В-4
Самаринда 70 Д-6
Самарка 59 Б-3, 116 Г-3
Самарканд 56/57 Д-11, 76/77 Е-8, 108/109 Д-9
Самаркандская область 108/109 Г-9
Самаро 55 Г-6, 58 Б-2
Самарра 54 В-5
Самарское 92/93 Г-10, 94 Г-4, 102 В-3, 103 А-2
Самбалпур 58 Б-4, 60/61 Ж-4
Самбао 70 Г-4
Самбар, м. 70 Д-5
Самбар, оз. 56/57 Ж-12, 58 Б-3
Самбек 92/93 Г-10, 94 В-4, 102 В-3, 103 А-2
Самбёр, м. 32 Б-6
Самбор, *Дрогоб. обл.* 34/35 Г-10, 38/39 Б-5, 40 Г-6, 41 Б-8, 92/93 В-2
Самбор, *Индо-Кит. Фед.* 70 Б-4
Самбра, р. 37 В-2
Самбу 64/65 (А)
Самбуров 94 Б-5
Самгородок 92/93 В-5
Самматти 86 А-3
Самоа, о-ва 64/65 К-21
Самовольновка 99 В-5
Самодед 83 Г-10, 95 В-5
Самодуровка 99 Б-4
Самойловка, *Сарат обл.* 91 В-6, 99 В-2, 102 А-5
Самойловка, *Харьк. обл.* 94 Б-1
Самоков 47 Г-2
Самолета, о. 111 А-7
Самора, *Исп.* 34/35 Д-4, 42/43 Б-2, 44 Б-3
Самора, *Мекс.* 63 Д-3
Саморра 55 В-1
Самос, о. 48 В-5, 54 Б-2
Самофраки 47 Д-3, 48 А-4
Самофраки, о. 47 Д-3, 48 А-4
Самохваловичи 87 В-3
Самош, р. 41 В-8, 47 Б-2, 92/93 Г-2
Сампанманджио, м. 70 В-6
Сампер-де-Каланда 44 Б-5
Сампур 91 Б-5, 99 Б-1
Самсё, о. 26/27 (Б)
Самсоново 108/109 Е-8
Самсун 38/39 В-8, 42/43 Б-11, 54 А-4, 56/57 Г-5, 76/77 Д-5
Самтредиа 103 В-4, 104 А-2, 105 Б-4
Самты 108/109 Е-10
Самуй, о. 58 Г-6, 70 В-3
Самуйлово 88/89 В-3, 90 Б-4
Самур, р. 54 А-6, 104 Б-4, 105 В-6
Самурский хр. 105 В-6
Самусь 106 Г-7
Самух 104 Б-4
Самухино 85 В-3, 90 А-1
Самущенки 90 А-2
Самчек 59 В-2, 60/61 Г-13, 72/73 Е-12
Сан, р. 34/35 В-10, 40 В-6, 41 Б-8, 92/93 Б-2
Сана 50 Д-8, 51 Д-8, 52/53 З-7, 56/57 И-6
Сана, р. 46 Б-3
Санага, р. 50 Е-5, 51 Е-5
Сан-Амбросио, о. 49 М-11, 64/65 Л-31, 66 Ж-6, 67 Ж-6
Санана 70 Д-8
Сан-Анджело 63 В-3
Сан-Андрес-Тухтла 63 Д-4
Сан-Антаунь, о. 50 Д-1
Сан-Антонио 49 Ж-9, 62 Ж-11, 63 Г-4, 64/65 Е-29
Сан-Антонио-Абад 44 В-6
Сан-Банифачо 45 Б-3
Сан-Бартоломеу-де-Мессиниш 44 Г-1
Сан-Бенедетто 45 В-4
Сан-Вито-лё-Капо 45 Д-4
Санга, р. 50 Е-5, 51 Е-5
Сан-Габриель 67 Д-7
Сан-Гавино 45 Д-2
Санганьхэ, р. 72/73 Д-9
Сангар 76/77 В-14, 111 В-8, 112/113 Г-6
Сангарский прол. 52/53 Д-17, 59 Б-5, 68/69 Б-10, 72/73 Д-15
Сангасте 86 В-5
Сангачал, м. 104 Б-5, 105 В-7
Сангбаст 108/109 Ж-5
Сангвор 55 Б-7, 108/109 Д-11
Санггау 70 Г-5
Санг-и-Маша 55 В-6
Сангихе, о. 64/65 З-15, 70 Г-8
Сангихе, о-ва 70 Г-8
Сангкулиранг 70 Г-6
Сангро, р. 45 Г-5
Сангта 58 А-3
Сангуэса 36 Д-3, 44 А-5
Сандагоу 59 Б-3, 116 Д-3
Сандакан 52/53 И-14, 64/65 З-14, 68/69 Е-7, 70 В-6
Сандата 102 В-4, 103 А-3
Сандвик 33 Г-3
Сандвикен 33 В-5
Сандвичева впадина 66 К-11
Сандвичевы, Южные, о-ва — см. Южные Сандвичевы о-ва
Сандей, о. 30/31 Г-6, 32 Б-5, 34/35 Б-5
Сандерленд 30/31 Д-6, 32 Г-6, 34/35 В-5
Сан-Джованни 45 Д-6, 46 Д-3
Санджу 108/109 Е-15
Санджу-даван, пер. 108/109 Е-15
Сандзюнцзо 116 Г-5
Сан-Диего 62 Е-9, 63 В-2, 64/65 Д-27
Сан-Диего, м. 66 (А)
Санднес 33 А-6
Сандоа 51 Ж-6
Сандово 85 Б-7, 88/89 А-4
Сандомир 40 В-5, 92/93 Б-1
Сандрас-даг, г. 48 В-6
Сандстон 71 Г-2
Сандур 20 Г-13, 52/53 (А)
Санды-Качи 108/109 Е-7
Санендедж 54 Б-6, 55 Б-2
Сан-Жуан, *Браз.* 49 К-14, 67 Д-9
Сан-Жуан, *Исп.* 44 А-7
Санкара, р. 34/35 Е-5, 44 В-4
Сан-Карлос 68/69 Д-8, 70 А-7
Сан-Карлос-де-Барилоче 49 О-11, 67 И-6
Сан-Кристобаль, о. 66 Д-5, 67 Д-5
Сан-Кристобаль, о. 71 В-7
Санкт-Вейт 37 Д-7, 41 В-4, 45 А-5, 46 А-2
Санкт-Галлен 34/35 Г-7, 37 Д-4, 38/39 Б-2, 45 А-2
Санкти-Спиритус 63 Г-6
Санкт-Маргаретен 26/27 (В)
Санкт-Михаэлисдон 26/27 (В)
Санкт-Пельтен 34/35 Г-9, 38/39 Б-4, 41 Б-4
Санкуру 50 Ж-6
Санкуру, р. 51 Ж-6
Санкухар 32 Г-5
Сан-Леонардо 44 Б-4
Санли 36 Б-5
Сан-Луис, *Арг.* 67 З-7
Сан-Луис, *Браз.* 49 К-14, 67 Д-9
Сан-Луис-Обиспо 63 В-1
Сан-Луис-Потоси 63 Г-3
Санлукар-де-Баррамеда 44 Г-2
Сан-Лукас, м. 62 Ж-9, 63 Г-3, 64/65 Е-28
Сан-Мануэл, р. 66 Д-8, 67 Д-8
Сан-Марино 34/35 Д-8, 38/39 В-3, 42/43 Б-6, 45 В-4
Сан-Марино, респ. 28 Г-6
Сан-Матео 44 Б-6
Сан-Матиас, зал. 49 О-12, 66 И-7, 67 И-7
Сан-Маттиас, о-ва 64/65 И-17, 68/69 Ж-11
Санникова, прол. 76/77 Б-16, 80/81 Б-16, 111 (А), 112/113 Б-8
Санниково 107 Г-1
Саннуя 36 (Б)
Санок 40 Г-6, 41 Б-8, 92/93 В-2
Сан Пабло, о. 64/65 К-24
Сан-Паоло 45 (А)
Сан-Пауло 49 М-14, 66 Ж-9, 67 Ж-9
Сан-Пауло, о. 66 Г-11, 67 Г-11
Сан-Педро 63 Г-3
Сан-Педро, о. 64/65 Ж-21
Сан-Педру-ду-Суд 44 Б-1
Санпу 60/61 В-6
Сан-Пьетро, о. 45 Д-2
Сан-Пьетро-дель-Карсо 41 Г-4, 46 Б-2
Санрайз 20 Б-4
Сан-Рафаэль 67 Г-6
Сан-Ремо 34/35 Д-7, 38/39 В-2, 42/43 Б-5, 45 В-1
Сан-Роке 42/43 (А)
Сан-Роке, м. 66 Д-10
Санс 36 Б-5
Сан-Сальвадор, *Браз.* 49 Л-15, 66 Е-10, 67 Е-10
Сан-Сальвадор, *Сальвадор* 49 З-10, 62 З-12, 64/65 Ж-30, 66 В-5, 67 В-5
Сан-Сальвадор, о. 62 Ж-13, 63 Г-6, 66 Б-6, 67 Б-6
Сан-Себастиан 44 (А)
Сан-Себастиан, зал. 66 (А)
Сан-Себастиано 45 (А)
Сан-Себастьян 34/35 Д-5, 36 Д-3, 42/43 Б-3, 44 (А)
Сан-Северо 38/39 В-4, 42/43 В-7, 45 Г-5, 46 Г-2
Сансего, о. 46 Б-2
Сансеполькро 45 В-4
Сански-Мост 46 Б-3
Санское 88/89 В-6, 97 В-2
Сансыз 108/109 Д-4
Санта Агнесе 45 (А)
Санта-Ана 63 В-2.
Санта-Барбара 63 В-2, 64/65 Д-27
Сант-Агата 45 Д-5, 46 Д-2
Санта-Инес, о. 66 К-6, 67 К-6
Санта-Исабель 51 Е-4
Сантай 100/101 Г-9
Санта-Клара 63 Г-5
Санта-Комба-Дау 44 В-1
Санта-Крус, *Арг.* 49 П-12, 64/65 Н-32, 67 К-7
Санта-Крус, *Болив.* 49 Л-12, 64/65 К-32, 67 Е-7
Санта-Крус, *Исп.* 44 (А), 51 Г-2
Санта-Крус, *США* 63 В-1, 64/65 Д-26
Санта-Крус, *Филиппины* 70 Б-7
Санта-Крус, о-ва 64/65 К-19, 68/69 З-12, 71 В-7

Санта-Мария, *Браз.* 49 М-13, 64/65 Л-33, 67 Ж-8
Санта-Мария, *Филиппины* 70 В-7
Санта-Мария, м. 44 Г-2
Санта-Мария, о. 49 Е-16
Санта-Мария-ди-Леука, м. 45 Д-7, 46 Д-4
Сантандер 28 Г-4, 34/35 Д-5, 36 Д-2, 42/43 Б-3, 44 А-4
Сант-Антиоко 45 Д-2
Сант-Антиоко, о. 45 Д-2
Сант-Антонио 49 К-12, 64/65 И-32, 67 Д-7
Сант-Антонио, вдп. 66 Д-7
Сантанху 56/57 Г-16, 60/61 В-6, 72/73 Д-5
Сантаньи 44 В-7
Санта-Пола, м. 44 В-5
Сантарем, *Браз.* 49 К-13, 67 Д-8
Сантарем, *Португ.* 34/35 Е-4, 42/43 В-2, 44 В-1
Санта-Рита-де-Арагвайя 67 Е-8
Санта-Роса, *Арг.* 67 З-7
Санта-Роса, *США* 63 В-1
Санта-Росалия 20 В-4
Санта-Тереза-Галлюра 36 (В), 45 Г-2
Санта-Фе, *Арг.* 49 Н 12, 64/65 М-32, 66 З-7, 67 З-7
Санта-Фе, *США* 63 В-3
Санта-Эвлалия 20 В-4
Санта-Элена, месторожд. 17 Д-5
Сан-Теотониу 44 Г-1
Санто-Антонио 51 Ж-5
Санто-Доминго-де-ла-Кальсада 44 А-4
Санто Лоренцо 45 (А)
Сан-Томе, о. 49 И-19, 50 Е-4, 51 Е-4
Сант Онофрио 45 (А)
Сантонья 36 Д-2, 44 А-4
Санторин, о. — см. Тира, о.
Сантос 49 М-14, 67 Ж-9
Сантьяго 34/35 Д-4, 42/43 Б-2, 44 А-1
Сан-Тьяго-ду-Касем 44 В-1
Сант-Яго, *Куба* 20 В-6
Сант-Яго, *Чили* 17 Е-6, 20 Е-6, 49 Н-11, 64/65 М-31 66 З-6, 67 З-6
Сант-Яго-де-Куба 62 Ж-13, 63 Г-6, 64/65 Е-31, 67 Б-6
Сант-Яго-дель-Эстеро 67 Ж-7
Сан-Фелипе 49 К-12, 64/65 И-32, 67 Д-7
Сан-Фелис, о. 49 М-10, 64/65 Л-30, 66 Ж-5, 67 Ж-5
Сан-Фелиу-де-Гихольс 34/35 Д-6, 36 Е-5, 44 Б-7
Сан-Фернандо, *Венесуэла* 67 Г-7
Сан-Фернандо, *Исп.* 34/35 Е-4, 44 Г-2
Сан-Фернандо, *Филиппины* 70 А-7
Сан-Франсиско-Хавьер 44 В-6
Сан-Франциско 17 В-3, 62 Е-8, 63 В-1, 64/65 Д-26
Сан-Франциско, пер. 66 Ж-7
Сан-Франциско, р. 20 Д-7, 49 Л-14, 66 Е-9, 67 Е-9
Санфьель, г. 30/31 В-9, 33 В-4
Санхенхо 34/35 Д-4, 44 А-1
Санхоа Гам 56/57 Ж-17, 58 Б-5, 60/61 Е-7
Сан-Хорхе, зал. 36 Е-4, 44 Б-6
Сан-Хорхе, зал. 49 О-12, 64/65 Н-32, 66 И-7, 67 И-7
Сан-Хосе, *Гватемала* 62 З-11, 64/65 Ж-29, 67 В-4
Сан-Хосе, *Коста-Рика* 49 И-10, 62 И-12, 64/65 З-30, 66 Г-5, 67 Г-5
Сан-Хосе, *США* 63 В-1
Сан-Хосе-де-Буэнависта 70 Б-7
Сан-Хуан 49 З-12, 62 З-14, 64/65 Ж-32, 66 В-7, 67 В-7
Сан-Хуансито, месторожд. 20 Г-5
Санчес, *Домин. респ.* 63 Д-7
Санчес, *Мекс.* 63 Г-3
Санчурск 96 В-2, 97 Б-5
Санъян 72/73 Ж-9
Саньсин 60/61 Б-13, 72/73 Г-12, 114 Г-7, 116 Г-2
Саньсуй 60/61 Е-9
Саньтай 60/61 Д-9
Саньцзю 59 В-2
Саньюань 60/61 Д-9
Санья 60/61 (Г)
Сан-эль-Хагар 38/39 (В)
Саонек 70 Д-9
Сапала 49 Н-11, 64/65 М-31, 67 З-6
Сапаруа 70 Д-8
Сапежишки 86 Г-3
Сапожок 88/89 Г-6, 91 Б-5, 97 Г-2
Саппе 47 Д-3, 48 А-4
Саппоро 59 Б-5, 68/69 Б-10, 72/73 Д-15, 112/113 З-9, 116 Д-5
Сапри 38/39 В-4, 45 Г-5, 46 Г-2
Сапроново 87 Б-5, 90 Б-2
Сара 98 Ж-3
Сара, р. 50 Е-5
Сараб 54 Б-6, 55 Б-2
Сарабуз, ст. 92/93 Д-8
Саравак, кол. 52/53 И-14, 70 Г-5
Сараван 70 А-4
Сарагоса 28 Г-4, 29 (А) В-3, 34/35 Д-5, 42/43 Б-3, 44 Б-5
Сараджа 108/109 Е-7
Сараево 28 Г-6, 34/35 Д-9, 38/39 В-4, 42/43 Б-7, 46 В-4
Саран 88/89 Г-6, 91 Б-5, 97 Г-2
Сарай 47 Д-4, 48 А-5
Сарай Гир 96 Д-5, 99 Б-7
Сарайкёй 48 В-6
Саракташ 98 Ж-3, 100/101 Б-4
Сарала 76/77 Г-10, 106 Д-8, 110 Е-5
Сараметхи, г. 56/57 Ж-17, 58 Б-5, 60/61 Е-7, 68/69 Г-5
Сарана 98 Г-3, 100/101 А-4
Саранакан, Большой, г. — см. Большой Саранакан, г.
Саранда 46 Д-5, 48 Б-2
Саранпауль 95 В-9, 106 В-3
Саранск 76/77 Г-6, 97 В-4, 99 А-3, 100/101 Б-2
Сараны 79 Г-7
Сарапки 107 Б-4
Сарапул 96 В-5, 98 Г-1
Сарата 47 Б-5, 92/93 Г-5
Сарата, р. 47 Б-5, 92/93 Г-5
Саратов 56/57 Б-7, 76/77 Г-6, 80/81 Г-6, 99 В-4, 100/101 Б-2
Саратовка 98 Ж-2, 100/101 Б-3
Саратовская 92/93 Д-10, 102 Г-3, 103 Б-2
Саратовская область 91 В-6, 100/101 Б-2, 102 А-7
Сарафуто 59 Б-5, 116 Д-5
Сараярви 83 В-3
Сарбаз 55 Г-5
Сарбанказган, к. 100/101 Г-5, 108/109 Б-7
Сарбала 107 Г-5
Сарбасат 100/101 В-5, 108/109 А-6
Сарваш 41 В-7, 46 А-5, 47 Б-1
Саргаргай 100/101 В-6
Саргассово море 49 Ж-12
Саргатское 100/101 А-7, 106 Г-5
Саргемин 36 Б-7, 37 Г-3
Сáргода 55 В-7, 58 А-3
Сардиния, о. 26/27 Г-4, 28 Г-5, 29 (А) Г-4, 29 (Б) В-4, 38/39 В-2, 42/43 Б-5, 45 Г-2, 49 Е-19, 50 В-4, 51 Б-4, 52/53 Е-4
Саре 86 Б-5
Сарезское, оз. 108/109 Д-12
Сарема, о. 26/27 В-6, 28 В-7, 30/31 Г-11, 33 Г-6, 34/35 Б-10, 76/77 Г-4, 80/81 Г-4, 86 Б-3
Сари 55 Б-3, 56/57 Д-8, 76/77 Е-7
Сариджаел 38/39 (Б)
Сариньена 44 Б-5
Сари-Таг 104 (В)
Сарицуэн 59 В-2
Сария, о. 48 Г-5
Сариярви 30/31 В-12, 33 В-7, 34/35 А-11
Сарканд 100/101 В-8, 108/109 Б-15
Сарканд, пер. 100/101 Г-9, 108/109 Б-16
Сарла 36 Г-4
Сарма 97 В-3
Сармаково 103 В-4, 104 А-2
Сарманы 96 Г-5
Сармашаг 41 В-8, 47 Б-2
Сарнате 86 В-2
Сарнахбюр 104 Б-3
Сарны 34/35 В-11, 76/77 Г-4, 92/93 Б-4
Сарова 97 В-3, 99 А-2
Саролангун 70 Д-3
Саронический, зал. 48 В-3
Сарос, о. 38/39 (Б)
Саросский зал. 38/39 В-6, 47 Д-4, 48 А-5, 54 А-2
Сарпа, оз. 102 Б-6
Сарпа, оз. 102 В-6
Сарпинские озера 102 Б-6
Сарпинский 102 В-6
Саррион 44 Б-5
Саррия 44 А-2
Саррото 106 Б-4
Сарсай 100/101 Б-4
Сарта, р. 36 В-3
Сартаки 107 В-4
Сартан, р. 111 Б-9
Сартана 92/93 Г-9, 94 В-2, 102 В-2, 103 А-1
Сартанг, р 76/77 В-15, 80/81 В-15, 112/113 В-7, 115 Б-2
Сартен 36 (В), 45 Г-2
Сартлан, оз. 100/101 Б-8
Сартыники 86 Г-2
Сартынья 95 В-9, 106 В-3
Сархад 55 Б-7, 58 А-3, 108/109 Е-12
Сархас 60/61 Г-2
Сары 91 В-1, 92/93 Б-7
Сарыагач 100/101 Г-6, 108/109 Г-10
Сары-Бий 108/109 Г-6
Сары-Булак 100/101 В-9
Сарыг-Булун 60/61 А-7
Сарыг-Сеп 60/61 А-7
Сарыер 38/39 (А), 47 Д-5, 48 А-6
Сары-Ишик-Отрау, пески 56/57 В-13, 80/81 Д-9, 100/101 В-8, 108/109 Б-14
Сарыкамыш 54 А-5, 104 Б-2, 105 В-4
Сарыкамышская котловина 108/109 Г-4
Сарыколь 100/101 Б-7
Сарыкольский, хр. 55 Б-7, 108/109 Д-13
Сары-Копа, оз. 100/101 Б-5
Сары-Кудук 108/109 Г-8
Сары-Май 108/109 Г-6
Сары-Муин, оз. 98 Ж-7, 100/101 Б-5
Сары-Пуль 55 Б-6, 108/109 Е-8
Сары-Пуль, р. 108/109 Ж-8
Сарысай 100/101 В-5
Сарысу 100/101 В-7
Сары-су, р. 76/77 Д-8, 80/81 Д-8, 100/101 В-7, 108/109 А-9
Сары-Таш 108/109 Д-12
Сары-Таш, пер. 108/109 Е-13
Сары-Тургай, р. 100/101 Б-5
Сары-Узек 60/61 В-3, 100/101 Г-8, 108/109 Б-14
Сарыулен 100/101 В-9
Сары-Хулсын 100/101 В-9
Сары-Чоганак 100/101 В-5
Сары-Чумыш 107 Г-4
Сары-Язы 108/109 Е-7
Сасено, о. 38/39 В-4, 42/43 Б-7, 46 Г-4, 48 А-1
Саскатун 49 Г-8, 62 Г-10, 63 А-3
Саскачеван, р. 49 Г-8, 62 Г-10
Саскачеван, шт. 63 А-3
Саскачеван, Сев., р. — см. Сев. Саскачеван, р.
Саскачеван, Юж., р. — см. Юж. Саскачеван, р.
Саскылах 76/77 Б-13, 110 Б-10, 111 А-5
Сасово 76/77 Г-6, 88/89 В-6, 97 В-2, 99 А-1
Сассари 28 Г-5, 38/39 В-2, 42/43 Б-5, 45 Г-2
Састна 86 Б-3
Сас-Тюбе 100/101 Г-7, 108/109 В-11
Сасуна 59 Г-2
Сасык, лим. 47 В-5, 92/93 Д-5
Сасыкино 88/89 В-6, 97 В-2
Сасык-куль, оз. 56/57 В-14, 72/73 Г-3, 80/81 Д-10, 100/101 В-9
Сасыколи 102 В-7
Сасэбо 59 Г-2, 60/61 Д-13, 68/69 В-8, 72/73 Ж-12
Сата 59 Г-3
Сатага, месторожд. 20 В-11
Сатанов 92/93 В-4
Сатара 56/57 И-12, 58 В-3
Сатис, р. 97 В-3
Сатка 79 Г-7, 98 Д-4, 100/101 А-4
Саттон 32 (А)
Сату-Маре 28 Г-7, 34/35 Г-10, 38/39 Б-5, 41 В-8, 47 Б-2
Сатун, м. 105 Б-6
Сатыга 98 В-7
Саудовская Аравия 51 Г-7, 52/53 Ж-7, 54 Г-5, 55 Г-2, 56/57 Ж-6
Са-Уи 58 В-6, 70 Б-3
Сауккола 33 Б-7, 83 Б-2
Саумлакки 68/69 Ж-9, 70 Е-9
Саура 100/101 Г-3
Сауран 100/101 Г-6
Саури, вади 26/27 Е-3
Саусерн-Кросс 71 Д-2
Саут Бенд 63 Б-5
Саутгемптон 28 В-4, 32 Е-6, 34/35 В-5, 36 А-3
Саутгемптон, о. 62 В-12, 74 (А) В-9
Саутпорт 32 Д-5
Саут-Рональдшей, о. 32 Б-5
Саут-Уист, о. 30/31 Г-5, 32 В-3, 34/35 Б-4
Саутуолд 32 Д-7
Саут-Шилдз 32 Г-6
Саутэнд 32 Е-7, 34/35 В-6, 36 А-4
Сафакулево 98 Д-6
Сафдар-Джанг 58 (А)
Сафи 51 В-3
Сафита 54 В-4
Сафоновка 88/89 Г-5, 91 Б-4
Сафоново, *Арханг. обл.* 95 Б-6
Сафоново, *Смол. обл.* 87 Б-6, 88/89 В-2, 90 Б-3
Сафра 34/35 Е-4, 42/43 В-2, 44 В-2
Сафранболу 54 А-3
Сахалин, о. 59 А-5, 60/61 Б-16, 68/69 А-10, 72/73 Г-15, 76/77 Г-16, 80/81 Д-16, 112/113 Е-9, 115 Д-4, 116 В-5
Сахалинская область 76/77 Г-16, 115 Е-4
Сахалинский, зал. 72/73 В-15, 112/113 Е-9, 115 Д-4, 116 Б-5
Сахалян — см. Хэйхэ
Сахама, г. 66 Е-7
Саханин, м. 95 А-7
Сахара, пуст. 26/27 Е-4, 50 Г-4
Саханпур 58 Б-3, 60/61 Е-3
Сахарный 99 Г-6, 100/101 В-3
Сахновщина 92/93 В-8
Саховичи 46 В-4
Сачхере 103 В-4, 104 А-2
Саэки 59 Г-3
Саэли-Дере 38/39 (Б)
Саюкино 88/89 Г-6, 91 Б-5
Саянтуй 114 В-3
Саяны, горы 52/53 Г-12, 68/69 А-5
Саяны, Восточные, горы — см. Восточные Саяны, горы
Саяны, Западные, горы — см. Западные Саяны, горы
Саят 108/109 Д-7
Сбиба 38/39 Г-2
Свазиленд 51 И-7
Свай 70 Е-8
Свакопмунд 50 И-5, 51 И-5
Свалява 92/93 В-2
Сванетский хр. 103 В-4, 104 А-2, 105 Б-4
Свапа, р. 90 В-4, 91 Б-2, 92/93 А-8
Свапуща 85 В-5, 88/89 Б-2, 90 А-3
Свара 87 В-6, 90 В-3
Сват, р. 108/109 Ж-11
Сватово 91 Г-4, 92/93 В-10, 94 А-3
Сватоу 60/61 Ж-11, 64/65 Е-14, 68/69 Г-7
Свеаланд, ист. обл. 33 В-4
Свебодзин 40 Б-2
Свег 30/31 В-9, 33 В-4, 34/35 А-8
Свендборг 26/27 (Б), 33 Г-4
Свента, р. 86 Г-4, 87 Б-2
Свердлово, *Бухар. обл.* 108/109 Д-8
Свердлово, *Калин. обл.* 88/89 Д-3
Свердлово, *Одесс. обл.* 92/93 Г-6
Свердлово, *Сарат. обл.* 99 В-3, 102 А-6
Свердловск, *Ворошиловгр. обл.* 92/93 В-10, 94 Б-4, 102 Б-3
Свердловск, *Свердл. обл.* 52/53 Г-9, 76/77 Г-8, 80/81 Г-8, 98 Г-5
Свердловская область 95 Г-9, 106 Г-3
Свердруп, о. 110 Б-3
Сверкушино 88/89 В-3, 90 Б-4
Свесса 91 В-1, 92/93 Б-7
Свети-Врае 47 Д-2, 48 А-3
Светиловичи 87 В-5, 90 В-2
Светла 40 Г-2, 41 Б-4
Светлая, *Арханг. обл.* 83 В-10
Светлая, *Примор. край* 60/61 Б-15, 72/73 Г-14, 76/77 Д-15, 112/113 Ж-8, 115 Е-3, 116 Г-4
Светлогорск — см. Раушен
Светлое, оз. 88/89 Д-2
Светлый, *Иркут. обл.* 110 Д-11, 111 Г-6, 114 Б-5
Светлый, *Якут. АССР* 111 В-10, 115 В-3
Свеча 96 Б-2, 97 А-5
Свибовина 40 Б-2
Свидница, *Польша* 40 В-2
Свидница, *Польша* 40 В-3, 41 А-5
Свидь, р. 30/31 В-14, 84 (Б), 95 В-4
Свилайнац 46 Б-5, 47 В-1
Свиленград 47 Д-4, 48 А-5
Свинёуйсце 30/31 Д-9, 33 Д-4, 34/35 В-8, 37 Б-7, 40 Б-2
Свинуха 97 Г-4, 99 Б-3
Свирица 83 Д-6, 85 А-5
Свирь 87 Г-3
Свирь, оз. 87 Б-3
Свирь, р. 30/31 В-13, 83 Д-6, 84 (Б), 85 А-6, 88/89 (Б), 95 В-4
Свирьстрой 83 Д-6, 85 А-5, 95 В-3
Свислочь, р. 87 В-4
Свислочь, *Бобр. обл.* 87 В-4, 90 В-1
Свислочь, *Гродн. обл.* 40 Б-7, 87 В-2
Свистовичи 87 Б-5, 90 Б-2
Свистунское 94 А-3
Свитивы 40 Г-3, 41 Б-5
Свищевка 91 Б-6, 99 Б-2
Свищов 47 Г-3
Свияга, р. 96 Г-3, 99 А-5, 100/101 Б-2
Свобода, *Калинингр. обл.* — см. Еннишкен
Свобода, *Курск. обл.* 90 Г-5, 91 В-3, 92/93 Б-9
Свобода, *Ростов. обл.* 94 В-5
Свободная Территория Триест 34/35 Г-8, 42/43 А-6, 45 Б-4
Свободное, *Амур. обл.* 116 В-2
Свободное, *Сталин. обл.* 94 В-2
Свободный, *Амур. обл.* 60/61 А-13, 68/69 А-8, 72/73 В-12, 76/77 Г-14, 114 В-7, 116 В-2
Свободный, *Сарат. обл.* 99 Б-4
Свободный Киркиль 103 (А)
Свольвер 33 Б-4
Свочье 47 Г-2
Сврлиг 46 В-6, 47 Г-2
Святая Воля 87 В-2
Святица, р. 96 Б-4
Святого Андрия, о. 46 В-2
Святого Георгия, кан. 26/27 В-3, 28 В-4, 30/31 Д-5, 32 Д-4, 34/35 В-4
Святого Ильи, г. 112/113 Г-24
Святого Ильи, хр. 112/113 Г-25
Святого Ионы, о. 72/73 Б-15, 80/81 Г-16, 112/113 Д-9, 115 Г-4, 116 А-5
Святого Лаврентия, зал. 49 Д-12, 62 Д-14, 63 Б-7
Святого Лаврентия, о. 62 В-3, 64/65 Б-21, 80/81 В-21, 112/113 Г-18
Святого Лаврентия, р. 49 Д-11, 62 Д-13, 63 Б-6
Святого Матвея, о. 62 В-3, 74 (А) В-18, 112/113 Г-18
Святого Матвея, о. 70 В-2
Святого Павла, зал. 42/43 (В)
Святого Павла, о. 64/65 М-10
Святого Павла, о. 112/113 Д-18
Святогорский 98 Е-7, 100/101 Б-6
Святогорье, *Волог. обл.* 97 А-2
Святогорье, *Хабар. край* 116 Г-3
Святой Елены, бух. 50 К-5
Святой Елены, о. 17 Д-9, 20 Д-9, 49 Л-18, 50 З-3, 51 З-3
Святой Нос, м. 30/31 Б-14, 80/81 В-5, 83 А-9, 95 Б-4
Святой Нос, м. 30/31 Б-16, 95 Б-6
Святой Нос, м. 80/81 Б-16, 111 А-11, 112/113 Б-9
Святой Эсприт, о-ва 70 Г-4
Святославка, *Кемер. обл.* 107 А-4
Святославка, *Сарат. обл.* 91 В-6, 99 В-2
Святошино 92/93 Б-6
Святский 87 В-5, 90 В-2
Сгалуа 42/43 (А)
Себа 70 Ж-7
Себангка, о. 64/65 (А)
Себеж 90 А-1
Себелан, г. 54 Б-6, 55 Б-2
Себеш 47 В-2
Себзевар, *Афг.* 55 В-5, 56/57 Е-10
Себзевар, *Иран* 55 Б-4, 56/57 Д-9, 76/77 Е-7, 108/109 Е-4
Себиш 41 В-8, 47 Б-2
Себкра-Оран, оз. 44 Д-5
Себререс 44 Б-3
Себу 64/65 Ж-15, 68/69 Д-8, 70 Б-7
Себу, о. 70 Б-7
Себу, р. 42/43 Г-3
Себуку, о. 70 Д-6
Себю 26/27 (Б)
Сев, р. 90 В-4, 91 Б-2
Сева, р. 96 Б-5
Севан 104 Б-3
Севан, оз. 26/27 Г-8, 54 А-6, 76/77 Д-6, 80/81 Д-6, 104 Б-3, 105 В-5
Севастополь, *Крым. обл.* 38/39 В-7, 56/57 Г-4, 76/77 Д-5, 80/81 Д-5, 92/93 Д-7
Севастополь, *Чкал. обл.* 98 Ж-4
Севеж 40 В-4, 41 А-6
Севенны, горы 26/27 Г-4, 34/35 Д-6, 36 Г-6, 38/39 В-1, 42/43 Б-4
Север, *Камч. обл.* 115 В-9
Север, *Португ.* 44 Б-1
Северак-ле-Шато 36 Г-5
Северка, р. 88/89 В-5
Северн, р. 30/31 Д-6, 32 Е-5, 34/35 В-5
Северная 95 Б-6
Северная, р. 106 Б-9, 110 В-6
Северная Дакота, шт. 63 Б-3
Северная Двина, р. 30/31 В-15, 76/77 В-6, 80/81 В-6, 83 Г-10, 95 В-5, 96 А-2
Северная Земля, о-ва 52/53 Б-13, 74 (А) Б-26, 76/77 Б-11, 80/81 Б-11
Северная Ирландия 30/31 Д-5, 32 Г-3, 34/35 В-4
Северная Каролина, шт. 63 В-5
Северная Кельтма, р. 96 А-6, 98 Б-2
Северная Мылва 98 А-3
Северная Речка 106 Б-8
Северная Родезия, кол. 51 З-6
Северная Сосьва, р. 26/27 Б-10, 76/77 В-8, 80/81 В-8, 95 В-9, 98 А-5, 106 В-3
Северная Территория, шт. 71 В-4
Северная Уньга, р. 107 Б-4
Северная Чуня, р. 110 Г-8
Северное, *Кемер. обл.* 107 А-3
Северное, *Новосиб. обл.* 76/77 Г-9, 100/101 А-8, 106 Г-6
Северное, *Ставроп. край* 102 Г-5, 103 Б-4
Северное море 26/27 В-4, 28 В-5, 30/31 Г-7, 32 В-7, 33 Г-3, 34/35 Б-6, 36 А-4, 37 А-2, 76/77 Г-2, 80/81 Г-2
Северо-Фризские, о-ва 30/31 Д-8, 33 Д-3, 34/35 В-7, 37 А-4
Северные Спорады, о-ва 38/39 Г-5, 48 Б-3
Северные Увалы, возв. 26/27 В-8, 80/81 Г-6
Северный, *Кемер. обл.* 107 Б-2
Северный, *Кемер. обл.* 107 Б-4
Северный, *Кемер. обл.* 107 В-3
Северный, *Кемер. обл.* 107 В-6
Северный, зал. 116 Б-5
Северный, м. 26/27 (А)
Северный, м. 64/65 М-20, 71 Д-8
Северный, м. 116 Б-4
Северный, о. 64/65 М-20, 71 Д-8
Северный, прол. 32 Б-5
Северный Андаман, о. 58 В-5, 68/69 Д-5, 70 Б-1
Северный Анюйский хр. 112/113 В-14
Северный Армянский Тавр, хр. 104 Б-1
Северный Городок 84 Б-2
Северный Гусиный Нос, м. 95 (Б)
Северный Донец, р. 38/39 Б-8, 56/57 В-5, 76/77 Д-5, 80/81 Д-5, 91 Г-3, 92/93 В-9, 94 Б-3, 102 В-4
Северный Канал, прол. 26/27 В-3, 30/31 Г-5, 32 Г-4, 34/35 В-4
Северный Ледовитый океан 49 А-15, 52/53 А-12, 62 А-7, 74 (А) А-10, 76/77 А-10, 80/81 А-12, 112/113 А-17
Северный Мигуэль, о. 51 В-1
Северный Платт, р. 63 Б-3
Северный Саскачеван, р. 62 Г-9
Северный Сталиногорск 88/89 В-5, 91 А-4
Северный Уй, р. 111 Г-10
Северный Урал, хр. 95 В-8, 98 Б-4
Северный Французский бассейн, месторожд. 29 (Б) Б-4
Северо-Байкальское нагорье 110 Д-10, 114 Б-4
Северо-Восточная Земля, о. 26/27 (А), 76/77 Б-4, 80/81 Б-4
Северо-Восточный бассейн, месторожд. 17 (А), 29 (Б) Б-3
Северо-Енисейский 79 В-11, 106 В-9, 110 Г-6
Северо-Западная Пограничная провинция 55 В-7, 58 А-3
Северо-Западный, м. 71 Г-2
Северо-Казахстанская область 76/77 Г-8, 100/101 Б-6
Северо-Курильск 68/69 А-11, 72/73 В-18, 76/77 Г-17, 112/113 Е-12, 115 Д-7
Северо-Осетинская АССР 76/77 Д-6, 104 А-3
Североуральск 95 В-8, 98 Б-4
Северо-Шотландское нагорье 30/31 Г-6, 32 В-4, 34/35 Б-5
Северская 102 Г-3, 103 Б-2
Севи 60/61 А-7, 110 Е-6
Севилья 28 Д-4, 34/35 Е-4, 44 Г-3
Севлиево 47 Г-3
Севлюш 47 А-2, 92/93 В-2
Севск 90 В-4, 91 Б-2, 92/93 А-8
Сега, р. 44 Б-3
Сегарча 47 В-2
Сегед 28 Г-7, 34/35 Г-10, 38/39 Б-5, 41 В-7, 46 А-5
Сегежа, *Карело-Фин. ССР* 30/31 В-13, 83 Г-7, 84 Б-2, 95 В-3
Сегежа, *Карело-Фин. ССР* 84 Б-2
Сегежа, р. 84 Б-2
Сегенды 100/101 Г-3
Сеген-Кюель 111 В-9
Сеговия 34/35 Д-5, 44 Б-3
Сег-озеро, оз. 30/31 В-13, 83 Г-6, 84 Б-1
Сегой 100/101 В-9
Сегорбе 44 В-5
Сегре 29 (Б) В-3, 36 В-3
Сегре, р. 34/35 Д-6, 36 Е-4, 44 Б-6
Сегу 51 Д-3
Сегура, р. 42/43 В-3, 44 В-4
Сегхалом 41 В-7, 47 Б-1
Седа 86 В-3
Седа, р. 44 В-2
Седан 34/35 Г-6, 36 Б-6, 37 Г-2
Седанка 115 Г-7
Седарак 104 В-3
Седдюльбахир 38/39 (Б), 47 Д-4, 48 А-5, 54 А-2
Седедема, р. 111 Б-13, 112/113 В-11, 115 Б-6
Седельниково 100/101 А-8, 106 Г-6
Седенак 64/65 (А)
Седергами 28 Б-6, 30/31 В-10, 33 В-5, 34/35 А-9
Седжака, месторожд. 29 (Б) В-5
Седлец 34/35 В-10, 40 Б-6
Седлище 40 В-7, 92/93 Б-3
Седльчаны 41 Б-4
Седова, арх. 110 (А)
Седова, зал. 95 (Б)
Седова, пик. 80/81 Б-7, 95 (Б)
Седрата 45 Е-1
Седрос, о. 62 Ж-9, 63 Г-2
Седэртэлье 30/31 Г-10, 33 Г-5, 34/35 Б-9
Сезан 36 Б-5
Сеин, о. 36 Б-1
Сеистан, ист. обл. 55 В-5
Сейвистё 85 А-3
Сейда 95 Б-9
Сейдавар 104 В-3
Сейдишехир 38/39 Г-7, 54 Б-3
Сейлани, о. 33 А-6
Сейм, р. 76/77 Г-5, 80/81 Г-5, 87 Г-6, 90 Г-3, 91 В-2, 92/93 Б-7

Сеймчан 76/77 В-17, 79 В-17, 80/81 В-17, 111 В-13, 112/113 Г-11, 115 В-6
Сейны 40 А-6, 86 Г-3, 87 Б-1
Сейняйоки 30/31 В-11, 33 В-6, 34/35 А-10
Сейсин — см. Тхенгдинбу
Сейскари, о. 85 А-3, 86 А-6
Сейхан, р. 42/43 В-11, 54 Б-4
Сейшельские о-ва 52/53 К-8
Секачи 91 В-6, 99 В-2, 102 А-5
Секаю 70 Д-3
Секе 54 Б-2
Секешфехервар 34/35 Г-9, 38/39 Б-4, 41 В-6
Секима 70 Д-5
Секияяны 92/93 В-4
Се-Конг, р. 70 Б-4
Секонди 51 Е-3
Секретарка, *Пенз. обл.* 99 Б-3
Секретарка, *Чкал. обл.* 96 Г-5, 99 А-7, 100/101 Б-3
Сексард 41 В-6, 46 А-4
Селанова 44 А-2
Селатан, м. 68/69 Ж-7, 70 Д-5
Селатпанджанг 64/65 (А)
Селби 32 Д-6
Селе, р. 45 Г-5
Селезнева 110 Д-8, 114 Б-2
Селезни 87 Б-5, 90 Б-2
Селезниха 99 Б-5
Селектань 116 В-1
Селема 97 В-3
Селемджа, р. 72/73 В-13, 76/77 Г-15, 80/81 Г-15, 112/113 Е-7, 114 В-8, 115 Д-2, 116 Б-2
Селемджинск 114 В-8, 116 Б-2
Селемия 54 Б-4
Селенга, р. 56/57 Б-19, 60/61 А-9, 68/69 Б-6, 72/73 В-8, 76/77 Д-12, 80/81 Г-12, 110 Е-9, 114 Г-2
Селенгинский, айм. 60/61 В-9
Селенях, р. 111 Б-11, 112/113 В-9, 115 Б-4
Селеста 36 Б-7
Селеты, р. 100/101 Б-7
Селеты-Тенгиз, оз. 56/57 Б-12, 80/81 Г-9, 100/101 Б-7, 106 Д-5
Селец, *Брест. обл.* 87 В-2
Селец, *Брянск. обл.* 91 Б-1
Селец, *Минск. обл.* 87 Б-4
Селецкое 87 В-6
Селечня 90 В-4, 91 Б-2
Селиванкин 103 В-5, 104 А-3
Селивановская 94 Б-6, 102 Б-4
Селигдар 111 Г-8, 114 Б-7
Селигер, оз. 30/31 Г-13, 84 (Б), 85 В-5, 88/89 Б-2, 90 А-3
Селидовка 92/93 В-9, 94 Б-2
Селижарово 29 (Б) Б-7, 30/31 Г-13, 82 Г-5, 88/89 Б-2, 90 А-3
Селикса 99 Б-3
Селикткан, р. 116 Б-3
Селитренное 102 В-7
Селитьба 97 В-3
Селихова 91 Б-2
Селище, *Брянск. обл.* 87 В-6, 90 В-3
Селище, *Витебск. обл.* 87 Б-4, 90 Б-1
Селище, *Калин. обл.* 88/89 Б-2, 90 А-3
Селище, *Калин. обл.* 88/89 Д-4
Селище, *Лен. обл.* 85 Б-6
Селищенский пос. 85 Б-4, 88/89 А-1
Селищи 97 В-3, 99 А-2
Селкерк 32 Г-5
Селкирк 112/113 Г-25
Селляхская губа, зал. 111 А-10
Селма 63 В-5
Село Гора 85 Б-4
Селорияку-да-Бейра 44 Б-2
Селты 96 В-5
Сельвасы, ландш. 66 Д-7
Сельги 83 Г-6
Сельгуа 44 Б-6
Сельце 40 (А)
Сельцо, *Брянск. обл.* 90 В-4, 91 Б-2
Сельцо, *Новг. обл.* 85 В-4, 90 А-2
Сельцы 88/89 В-3
Сельчук 48 В-5
Сельякюла 86 Б-3
Селюкве 20 Д-11, 51 З-7
Селяна 96 А-3
Семава 54 В-6, 55 В-2
Семаранг 64/65 И-14, 68/69 Ж-7, 70 Е-5
Семау, о. 70 Ж-7
Семежево 87 В-3
Семейкино 94 Б-4
Семени, р. 46 Г-4, 48 А-1
Семенкино 98 Е-2
Семено-Александровка 91 В-5, 102 А-4
Семенов 97 Б-4
Семеновка, *Запорож. обл.* 92/93 Г-9, 94 В-1
Семеновка, *Маршск. АССР* 96 В-2
Семеновка, *Полтав. обл.* 92/93 В-7
Семеновка, *Примор. край* 59 Б-3, 116 Г-3
Семеновка, *Сарат. обл.* 99 В-5
Семеновка, *Сталингр. обл.* 102 А-6
Семеновка, *Сталин. обл.* 94 Б-2
Семеновка, *Черниг. обл.* 87 В-6, 90 В-3, 92/93 А-7
Семеновское, *Арханг. обл.* 30/31 В-15, 95 В-5
Семеновское, *Калин. обл.* 88/89 Д-2
Семеновское, *Костром. обл.* 88/89 Б-7, 97 Б-3
Семеновское, *Моск. обл.* 88/89 В-3, 90 Б-4
Семеновское, *Рязан. обл.* 88/89 Г-5
Семеру, вулк. 52/53 К-14, 68/69 Ж-7, 70 Е-5
Семибалка 92/93 Г-10, 94 В-4, 102 В-3, 103 А-2
Семиглавый Мар 99 В-6
Семидесятское, 91 В-4
Семиз-Бугу 100/101 Б-7
Семикаракорская 94 В-5, 102 В-4, 103 А-3
Семилуки 91 В-4, 92/93 Б-10
Семингка 70 Д-3
Семиозерное 98 Е-7, 100/101 Б-5, 106 Д-3
Семиостровье 83 Б-8
Семипалатинск 56/57 Б-14, 72/73 В-3, 76/77 Г-10, 80/81 Г-10, 100/101 Б-9, 106 Д-7
Семипалатинская область 100/101 В-8
Семиполка 98 Д-8, 100/101 Б-6
Семисопочный, о. 112/113 Е-16
Семитау 70 Г-5
Семиярское 100/101 Б-8, 106 Д-6
Семлево 88/89 В-2, 90 Б-3
Семнак 55 Б-3
Семнан 52/53 (А)
Семпага 70 Д-6
Семцы 90 В-3, 91 Б-1
Семч, р. 84 В-1
Семчегора 84 В-1
Семчозеро 84 В-1
Семч-озеро, оз. 84 В-1
Семь Колодезей 92/93 Д-8
Семягино 88/89 Д-5
Семытыче 40 Б-6, 87 В-1
Сена, р. 26/27 Г-4, 28 Г-5, 32 Ж-7, 34/35 Г-6, 36 Б-4, 38/39 Б-1
Сен-Бернар, Большой, пер. 36 Г-7
Сен-Бернар, Малый, пер. 36 Г-7
Сен-Брие 36 Б-2
Сен-Бриек 34/35 Г-5
Сен-Валерн 32 Е-7, 36 А-4
Сенгбест 108/109 Ж-6
Сенгейский, о. 30/31 Б-17, 95 Б-7
Сенгилеевская 102 Г-4, 103 Б-3
Сенгилей 96 Д-3, 99 Б-5, 100/101 Б-2
Сен-Годенс 36 Д-4, 44 А-6
Сен-Готард, пер. 34/35 Г-7, 38/39 Б-2, 45 А-2
Сен-Дени, *Брит.* 51 И-9
Сен-Дени, *Фр.* 36 Б-5
Сен-Дени, *Фр.* 36 В-3
Сен-Дени-дю-Сиг 44 Д-5
Сен-Дизье 36 Б-6
Сен-Дье 36 Б-7
Сенегал 51 Д-2
Сенегал, р. 49 З-17, 50 Д-2, 51 Д-2
Сенежское, оз. 88/89 Е-4
Сен-Жак, м. 70 Б-4
Сен-Жам 36 Б-3
Сен-Жан-д'Анжели 36 Г-3
Сен-Жан-де-Люз 36 Д-3
Сен-Жан-де-Мон 36 В-2
Сен-Жан-Пье-де-Пор 36 Д-3, 44 А-5
Сен-Жермен 36 (Б)
Сен-Жиль 36 В-3
Сен-Жирон 36 Д-4, 44 А-6
Сен-Жюньен 36 Г-4
Сенигаллия 45 В-4
Сенка 95 Б-6
Сен-Кале 36 В-4
Сен-Кантен 36 Б-5
Сен-Клод 36 В-6
Сен-Ло 32 Ж-6, 34/35 Г-5, 36 Б-3
Сен-Луи, *Фр.* 36 Д-6, 44 А-8
Сен-Луи, *Фр. Зап. Афр.* 49 З-17, 50 Д-2, 51 Д-2
Сен-Мало 36 Б-3
Сен-Мало, зал. 34/35 Г-5, 36 Б-2
Сен-Матье, м. 34/35 Г-5
Сен-Мяйель 36 Б-6
Сен-Мяшель, г. 36 Б-2
Сен-Мор 36 (Б)
Сен-Мэан 36 Б-2
Сен-Назер 28 Г-4, 34/35 Г-5, 36 В-2
Сеннар 51 Д-7
Сенная 87 В-6, 90 В-3
Сенная Губа 84 Б-2
Сен-Никола 37 В-2
Сенно 87 Б-4, 90 Б-1
Сен-Поль 32 Е-8, 36 А-5
Сен-Пон 36 Д-5, 44 А-7
Сен-Пьер, о. 49 Д-13, 62 Д-15
Сен-Пьер-Кильбиньон 36 Б-1
Сен-Сир 36 (Б)
Сенская бухта 32 Ж-6, 34/35 Г-5, 36 Б-3
Сен-Сюльпис 36 Д-4
Сент 36 Г-3
Сента 41 Г-7, 46 Б-5
Сент-Аман 36 В-5
Сент-Амур 36 В-6
Сент-Анн 63 Б-6
Сентас 100/101 В-9
Сент-Африк 36 Д-5
Сент-Вендель 37 Г-3
Сент-Вит 36 А-7, 37 В-3
Сентготтард 41 В-5, 46 А-3
Сент-Дейвидс, м. 32 Е-4
Сент-Джозеф 63 В-4
Сент-Джон 62 Д-14
Сент-Джонс 49 Д-13, 62 Д-15
Сентеядре 41 В-6
Сентеш 41 В-7, 46 А-5, 47 Б-1
Сент-Ирьекс 36 Г-4
Сент-Клауд 63 Б-4
Сент-Луис 49 Е-9, 62 Е-11, 63 В-4, 64/65 Д-29
Сент-Люсия, о. 49 З-12, 66 В-7, 67 В-7
Сент-Майкл 112/113 Г-20
Сент-Майкл, о-ва 70 В-6
Сент-Мария, м. 50 И-8, 51 И-8
Сент-Менеу 36 Б-6, 37 Г-2
Сент-Огастин 63 Г-5
Сент-Омер 32 Е-8, 36 А-5
Сент-Остелл, зал. 32 Е-4, 36 А-1
Сент-Питер-Порт 32 Ж-5, 36 Б-2
Сент-Питерсберг 63 Г-5
Сент-Пол 49 Д-9, 62 Д-11, 63 Б-4
Сентрал 20 В-4
Сен-Тропез 34/35 Д-7, 36 Д-7, 38/39 В-2
Сент-Томас 49 З-12
Сент-Томас, о. 62 З-14, 67 В-7
Сент-Франсис, м. 50 К-6
Сент-Элуа 36 В-5
Сент-Элье 32 Ж-5, 34/35 Г-5, 36 Б-2
Сент-Этьенн 28 Г-5, 34/35 Г-6, 36 Г-6, 38/39 Б-1
Сент-Юбер 36 А-6, 37 В-2
Сен-Флоран (В)
Сен-Флоран, зал. 45 В-2
Сен-Флур 36 Г-5
Сенцово 88/89 Б-4, 90 А-5
Сенча 92/93 Б-7
Сеньково 91 Г-3, 92/93 В-9, 94 А-2
Сенья 34/35 Г-8, 38/39 Б-4, 45 Б-5, 46 Б-2
Сенья, о. 26/27 Б-5, 28 Б-6, 30/31 Б-10, 33 Б-5, 76/77 В-3, 80/81 В-3
Сенява 40 В-6, 92/93 Б-2
Се-Пандже 108/109 Е-6
Сепик, р. 68/69 Ж-10, 71 Б-5
Серадз 40 В-4, 41 А-6
Сераковице 40 А-3
Серанг 70 Е-4
Серафимович 76/77 Д-6, 91 Г-6, 102 Б-5
Серафимовское 102 Г-5, 103 Б-4
Серахс 55 Б-5, 58 А-2, 108/109 Е-6
Сербия, респ. Ф. Н. Р. Югосл. 46 В-5
Сербия, ист. обл. 47 Г-1
Сервеч, р. 87 Б-3
Сервия 46 Г-5, 48 А-2
Сергач 96 Г-1, 97 В-4
Сергеевичи 87 В-3
Сергеевка, *Акм. обл.* 100/101 Б-6
Сергеевка, *Амур. обл.* 114 В-7, 116 В-1
Сергеевка, *Примор. край* 59 Б-3, 116 Д-3
Сергеевка, *Сталин. обл.* 92/93 В-9, 94 Б-2
Сергеевка, *Сталин. обл.* 94 Б-1
Сергеево 90 А-3
Сергеевский 110 Е-7, 114 В-1
Сергеевское 107 А-4
Сергейцево 88/89 Б-5, 97 Б-1
Сергея Кирова, о-ва 76/77 Б-10, 80/81 Б-10, 110 (А)
Сергиевка 102 Г-5, 103 Б-4
Сергиево 83 Г-8
Сергиевск 96 Д-4, 99 Б-6
Сергиевская, *Волог. обл.* 95 В-5
Сергиевская, *Сталингр. обл.* 99 В-2, 102 А-5
Сергиевский 96 В-5, 98 Г-1
Серг-озеро, оз. 83 Б-8
Сергокала 104 А-4, 105 Б-6
Сердеж 96 В-3
Сердобск 99 Б-3, 100/101 Б-1
Сердце Камень, м. 112/113 В-18
Серебренниково 107 В-2
Серебрякова 107 А-3
Серебрянка 98 В-5
Серебряные Пруды 88/89 В-5
Середа, *Моск. обл.* 88/89 В-3, 90 Б-4
Середа, *Яросл. обл.* 88/89 А-6, 97 А-2
Середина-Буда 90 В-4, 91 Б-2, 92/93 А-8
Середка 85 Б-3, 86 Б-6
Середне 92/93 В-2
Серее 86 Г-3, 87 Б-1
Сережа, р. 88/89 В-7, 97 В-3
Сережа, р. 90 А-2
Серембан 70 Г-3
Серен 36 А-6, 37 В-2
Серет 34/35 Г-11, 38/39 Б-6, 47 Б-4, 92/93 Г-4
Серет, р. 26/27 Г-6, 28 Г-7, 34/35 Г-11, 38/39 Б-6, 47 Б-4, 80/81 Д-4, 92/93 Г-4
Серио, р. 41 Г-1, 45 Б-2
Серифос, о. 48 В-4
Серкя 112/113 В-24
Серман 97 Г-5, 99 Б-4
Серинки 87 Г-3
Серноводск 96 Д-4, 99 Б-6
Сернур 96 В-3
Серный Завод 55 Б-4, 76/77 Е-7, 100/101 Д-4, 108/109 Д-5
Серов 76/77 Г-8, 95 Г-9, 98 В-5, 106 Г-3
Серове 51 И-6
Серово 108/109 Г-11
Сероглазовка 102 В-7
Сероцк 40 Б-4
Серпа 44 Г-2
Серпейск 90 Б-4
Серпухов 30/31 Д-14, 76/77 Г-5, 88/89 В-4
Серпц 40 Б-4
Серра-Дольчедорме г. 38/39 Г-4, 45 Д-6, 46 Д-3
Серрат, м. 45 Е-2
Серро-де-Паско 20 Д-6, 67 Е-6
Серры 38/39 В-5, 42/43 Б-8, 47 Д-2, 48 А-3
Серсе 40 А-6
Серта, р. 107 Б-6
Сертан 44 В-1
Серуа, о. 70 Е-9
Серышево 114 В-7, 116 В-2
Серьга 98 Г-3
Се-Сан, р. 70 Б-4
Сесаип 70 Г-6
Сесаип, р. 70 Г-6
Сестра, р. 88/89 Б-4
Сестрорецк 83 Д-4, 85 А-3, 95 В-2
Сет 34/35 Д-6, 36 Д-5, 38/39 В-1, 44 А-7
Сетиф 38/39 Г-2, 42/43 В-5
Сетл 32 Г-5
Сетраковский 94 А-5
Сетубал 34/35 Е-4, 42/43 В-2, 44 В-1
Сетубальский, зал. 44 В-1
Сетул 70 В-3
Сеул 59 В-2, 60/61 Г-13, 68/69 В-8, 72/73 Е-12, 80/81 Е-14
Сеура 83 В-3
Сеута 28 Д-4, 34/35 Е-4, 42/43 В-2, 44 Д-3
Сеферихисар 48 Б-5
Сефид-Дивал 108/109 Ж-8
Сефид-кух, хр. 55 В-5, 56/57 Е-10, 58 А-2, 108/109 Ж-7
Сефид-руд, р. 54 Б-6
Сеффле 26/27 (Б)
Сехван 55 Г-6, 58 Б-2
Сечовце 41 Б-7
Сечухэ, р. 56/57 Е-18, 72/73 Ж-7
Сеща 87 В-6, 90 В-3, 91 Б-1
Сеэхин 44 В-5
Се-Яха, р. 106 А-4
Сёборг 33 (А)
Сёке 48 В-5
Сёр-Квалэ, о. 33 Б-5
Сёрфолль 33 Б-5
Сёрэ, о. 26/27 А-6, 28 А-7, 30/31 А-11, 33 А-6, 76/77 Б-4, 80/81 Б-4
Сёрэсунд, прол. 33 А-6
Сиалеевская-Пятина 97 Г-4
Сиам 52/53 З-13, 56/57 И-17, 58 В-6, 60/61 Ж-8, 68/69 Д-6, 70 А-3
Сиамский залив 52/53 З-13, 58 В-6, 68/69 Д-6, 70 Б-3
Сиань, *Китай* 60/61 Д-9, 64/65 Д-13, 68/69 В-6, 72/73 Ж-8
Сиань, *Китай* 59 Б-2, 60/61 В-13
Сиау, о. 70 Г-8
Сибай 98 Е-4, 100/101 Б-4
Сибари 45 Д-6, 46 Д-3
Сибахай 70 В-8
Сиберут, о. 68/69 Ж-5, 70 Д-2
Сибетя 59 Б-5
Сибецу, *Ял.* 59 Б-5, 116 Г-5
Сибецу, *Ял.* 59 Б-6, 60/61 В-17
Сиби 55 Г-6, 56/57 Ж-11, 58 Б-2
Сибирь 96 Б-4
Сибирякова, о. 80/81 Б-9, 106 А-6, 110 Б-3
Сибиу 34/35 Г-10, 38/39 В-5, 42/43 А-8, 47 В-3
Сиболга 68/69 Е-5, 70 Г-2
Сибоцы, о. 59 В-6, 115 Ж-5
Сибу 70 Г-5
Сибуян, море 70 Б-7
Сива, *Египет* 28 Е-7, 42/43 Д-9, 51 Г-6
Сива, *Молотов. обл.* 96 Б-6, 98 В-2
Сива, оазис 26/27 Е-6, 50 Г-6
Сива, р. 96 В-6, 98 Г-2
Сивагли 116 Б-2
Сиваки 60/61 А-13, 114 В-7, 116 Б-1
Сиван 58 Б-4, 60/61 Е-4
Сивас 42/43 В-11, 54 Б-4, 56/57 Д-5, 76/77 Е-5
Сиваслы 48 Б-6
Сиваш или Гнилое море, зал. 92/93 Г-8
Сивашское 92/93 Г-8
Сивера, оз. 86 В-5, 87 А-3
Сиверек 54 Б-4
Сиверский 85 Б-4
Сиверск 87 А-5, 90 А-2
Сивинь, р. 97 В-4, 99 А-3
Сивре 36 В-4
Сиврякая 104 Б-1
Сиврихисар 54 Б-3
Сивуч 111 Г-13, 115 Г-6
Сивучий, м. 80/81 Г-18, 112/113 Д-13
Си-Вью, г. 71 Д-6
Сигт 83 В-7
Сигеп 70 Д-2
Сигет 34/35 Г-10, 38/39 Б-5, 47 Б-2, 92/93 Г-2
Сигетвар 41 В-5, 46 А-3
Сигишоара 47 Б-3
Сигнахи 54 А-6, 104 Б-3
Сиговец, о. 84 Б-2
Сигоу 115 Е-3, 116 Г-3
Сигри 48 Б-4, 54 Б-2
Сигулда 86 В-4
Сигуэнса 44 Б-4
Сидари 46 Д-4, 48 Б-1
Сидар-Рапидс 63 Б-4
Сидатун 116 Г-3
Сидеро, м. 48 Г-5
Сиджуиджунг 70 Д-3
Сидзуока 59 Г-4, 72/73 Ж-14
Сиди-Баррани 38/39 Д-6, 42/43 Г-9
Сиди-бель-Аббес 44 Д-5
Сидя-Дрис 44 Д-4
Сидирокастрон 47 Д-2, 48 А-3
Сидней, *Австрал.* 17 Е-17, 64/65 М-18, 71 Д-6
Сидней, *Канада* 63 Б-7
Сидней-Майнс, месторожд. 17 Б-6
Сидни, о. 64/65 И-21
Сидорова 107 Г-5
Сидоровичи 87 В-5, 90 В-2
Сидоровка 90 Б-3
Сидорово, *Волог. обл.* 88/89 А-6, 97 А-2
Сидорово, *Коми АССР* 95 Б-8
Сидорово, оз. 107 Г-2
Сидоровск 106 Б-7, 110 В-4
Сидоров Яр 106 А-7, 110 Б-4
Сидоры 91 В-6, 99 В-2, 102 А-5
Сидра, зал. 26/27 Д-5, 28 Д-6, 38/39 Д-4, 42/43 Г-7, 50 В-5, 51 В-5, 52/53 Е-4
Сиена 34/35 Д-8, 38/39 В-3, 42/43 Б-6, 45 В-3
Сижан 36 Д-5, 44 А-7
Сизиман 116 В-5
Сиирд 42/43 В-12, 54 Б-5
Сийе-ла-Гийом 36 Б-3
Сикан, пров. 58 А-5, 60/61 Д-7
Сикандарабад 58 В-3
Сикар 58 Б-3
Сикваншань 20 В-15, 52/53 (А)
Сиквийор, о. 70 В-7
Сикким, княж. 58 Б-4
Сикоку, о. 52/53 Е-16, 59 Г-3, 64/65 Д-16, 68/69 В-9, 72/73 Ж-13
Сиксо 41 Б-7, 47 А-1
Сиктях 110 В-12, 111 Б-7
Силава 98 Б-7
Силам 70 Г-6
Силвертон 63 В-3
Силгет 58 Б-5, 60/61 Ж-6
Силезия, ист. обл. 41 А-5
Силенки 88/89 В-3, 90 Б-4
Силиври 47 Д-5, 48 А-6
Силигир, р. 110 В-10, 111 Б-5, 112/113 В-3
Силикква 45 Д-2
Силино 107 Д-5
Силистрия 47 В-4
Силифке 38/39 Г-7, 42/43 В-10, 54 Б-3, 56/57 Д-4
Силичи 87 В-5, 90 В-2
Силли, о-ва 32 Ж-3, 34/35 Г-4
Силхат 58 Б-5, 60/61 Е-6
Силчар 58 Б-5, 60/61 Ж-6
Сильван 54 Б-5
Сильвер-Пик, месторожд. 20 В-4
Сильгари 60/61 Е-4
Силькеборг 26/27 (Б)
Сильсари 58 Б-4
Сильян, оз. 30/31 В-9, 33 В-4, 34/35 А-8
Силяохэ, р. 72/73 Д-11
Сим 98 Д-3
Сим, р. 98 Д-3, 100/101 Б-4
Сима 88/89 Б-5, 97 Б-1
Симав 48 Б-6
Симав-чай, р. 47 Д-5, 48 А-6
Симаневки 97 А-5
Симеоновград 47 Г-3
Симето, р. 45 Е-5
Симеулуэ, о. 68/69 Е-5, 70 Г-2
Симидзу 59 В-4
Симитли 47 Д-2
Симла 56/57 Е-13, 58 А-3, 60/61 Д-3, 68/69 В-3
Симлеул-Сильваней 41 В-8, 47 Б-2
Симно 40 А-6, 86 Г-3, 87 Б-1
Симогэло 59 Б-5, 115 Д-5
Симода 59 Г-4
Симонкюля 83 В-2
Симонова 107 В-5
Симоновичи 87 Г-4, 92/93 Б-5
Симоновка 99 В-3
Симоносэки 59 Г-3, 60/61 Д-14, 68/69 В-9, 72/73 Ж-13
Симо-сима, о. 59 Г-3
Симо-ярви, оз. 33 Б-7, 83 Б-3
Симплон, пер. 34/35 Г-7, 38/39 Б-2, 45 А-2
Симпорна 70 Г-6
Симпсон 49 В-6
Симрясхами 33 Г-4
Симуна 86 Б-5
Симушир, о. 68/69 Б-11, 72/73 Г-17, 80/81 Д-17, 112/113 Ж-11, 115 Е-6
Симферополь 28 Г-8, 38/39 В-7, 42/43 Б-10, 56/57 Г-4, 76/77 Д-5, 92/93 Д-8
Синабанг 70 Г-2
Синави 108/109 Ж-11
Синагава 59 (А)
Синайский п-ов 26/27 Е-7, 42/43 Д-10, 54 Г-3, 56/57 Ж-4
Синано, р. 59 В-4
Синанча 79 Д-15
Синань 60/61 Е-10
Синара, р. 98 Г-6
Синатли 103 В-4, 104 А-2
Синаун 38/39 Д-3
Синая 47 В-3
Сингапур 17 Г-15, 52/53 И-13, 64/65 З-13, 68/69 Е-6, 70 Г-3
Сингапурский прол. 64/65 (А)
Сингараджа 70 Е-6
Сингбум, месторожд. 20 В-14, 52/53 (А)
Сингисю 59 Б-1, 60/61 В-12, 72/73 Д-11
Сингу, *Бирма* 58 Б-5, 60/61 Ж-7
Сингу, *Яп.* 59 Г-4, 72/73 Ж-14
Синд, пров. 55 Г-6, 58 Б-2
Синда 116 В-4
Синданган 70 В-7
Синдангбараиг 70 Е-4
Синдея 98 Б-5
Синджай 70 Е-7
Синдзйо 59 В-5
Синдн 85 Б-1, 86 Б-4
Синдор 95 В-7
Синдун 116 Г-2
Синевка 91 В-2, 92/93 Б-8
Синегорский 94 Б-5, 102 Б-4
Синек, к. 100/101 Г-3, 108/109 В-2
Синельниково 38/39 Б-8, 92/93 В-8
Синес 44 Г-1
Синес, м. 44 Г-1
Синжаны 88/89 В-6, 97 В-2
Синжэнь 58 Б-6, 60/61 Е-9
Синзё 60/61 Ж-12
Сини-Гари 97 Б-2
Синие Ляпяги 91 В-4, 92/93 Б-10
Синий Шихан 98 Е-5, 100/101 Б-5
Синин 56/57 Д-18, 60/61 Г-8, 68/69 В-6, 72/73 Е-7
Синисколя 45 Г-2
Синка, р. 44 А-6
Синкаванг 70 Г-4
Синкеп, о. 70 Д-3
Син-Кове, о. 68/69 Е-7, 70 В-5
Синнн, р. 45 Г-6, 46 Г-3
Синнин 60/61 Ж-11
Синнунчжэнь 114 Г-7
Синодск 99 Б-3
Синое, оз. 47 В-5
Синоп 38/39 В-8, 42/43 Б-11, 54 А-4, 56/57 Г-5
Синское 111 В-8
Синсянь 60/61 Г-10, 72/73 Е-9
Синтанг 70 Г-5
Синташта, р. 98 Е-5
Синтику 60/61 Ж-12
Синхорка 114 Г-5
Синхуа 60/61 Е-11
Синцзян 59 Б-2
Синшаньчжэнь 114 Г-8, 116 Г-2
Синь 34/35 Д-9, 38/39 В-4, 46 В-3
Синьдя 60/61 Е-10
Синьду 60/61 Ж-10
Синьково 88/89 Е-4
Синьминь 60/61 В-12, 72/73 Д-11
Синьсянхэчжэнь 116 Г-3
Синьхой 60/61 Ж-10
Синьхуа 60/61 Е-10
Синьцай 60/61 Д-10
Синьцзян. пров. 58 А-4, 60/61 В-4, 100/101 Г-9, 108/109 Д-14
Синьян 60/61 Д-10, 72/73 Ж-9
Синюга 114 Б-5
Синюха, г. 56/57 Б-12, 100/101 Б-7
Синюха, р. 92/93 В-6
Синюха, р. 105 А-3
Синюшкино 110 Д-9, 114 Б-3
Синявино 85 Б-4
Синявка, *Баранов. обл.* 87 В-3
Синявка, *Ростов. обл.* 94 В-4
Синяя, р. 85 В-3, 90 А-1

Синяя, р. 111 В-8, 112/113 Г-5
Свогама 59 В-5
Сиоя 36 В-7, 45 А-1
Сионо-мисаки, м. 59 Г-4, 72/73 Ж-14
Сипау 58 Б-5, 60/61 Ж-7
Сипора, о. 70 Д-2
Сиранна 116 Г-5
Сиракава 59 В-5
Сиракузы, *Итал.* 38/39 Г-4, 42/43 В-7, 45 Е-5
Сиракузы, *США* 63 Б-6
Сиранэ-яма, вулк. 59 В-4, 72/73 Е-14
Сиретоко, м. 59 Б-6, 72/73 Д-16, 112/113 З-10
Сирийская пустыня 26/27 Д-7, 50 В-7, 52/53 Е-6, 54 В-4, 56/57 Е-5
Сирина, о. 48 В-5, 54 Б-2
Сирино, г. 45 Г-5, 46 Г-2
Сирия 38/39 Д-8, 42/43 Г-11, 51 В-7, 52/53 Е-6, 56/57 Е-5
Сирика 83 Б-2
Сиронча 58 В-3
Сирос 38/39 Г-5, 48 В-4
Сирос, о. 38/39 Г-5, 48 В-4
Сиротино, *Витебск. обл.* 87 Б-4, 90 Б-1
Сиротино, *Ворошиловогр. обл.* 94 Б-3
Сиротинская 102 Б-5
Сирса 58 Б-3
Сирт, Большой, зал. — см. Сидра, зал.
Сирта 28 Д-6, 38/39 Д-4, 42/43 Г-7
Сирхазач 104 В-4
Сисак 34/35 Г-9, 38/39 Б-4, 41 Г-5, 42/43 А-7, 46 Б-3
Сисиан 104 В-4
Сисофон 70 Б-3
Систерон 36 Г-6
Сисян 60/61 Д-9
Ситакунд 58 Б-5, 60/61 Ж-6
Ситамари 58 Б-4, 60/61 Е-5
Ситапур 58 Б-4
Сита-Сань, г. 56/57 Г-15, 72/73 Д-4
Сяти 32 (А)
Сития 48 Г-5, 54 Б-2
Ситка 62 Г-7, 64/65 В-25, 74 (А) Г-14
Ситковцы 92/93 В-5
Ситниково 98 Г-8
Ситтаунг, р. 56/57 И-17, 58 В-5
Ситубондо 70 Е-5
Ситцу 59 Б-5, 116 Д-5
Сить, р. 88/89 А-4
Сиу-Сити 63 Б-4
Сиу-Фоллс 63 Б-4
Сиучжумуцин 60/61 В-11, 72/73 Д-10
Сифнос, о. 48 В-4
Сифуси 59 Г-3
Сифузитес 44 Б-4
Сифьи 59 Б-1
Сихотэ-Алинь, пер. 116 В-4
Сихотэ-Алинь, хр. 52/53 Д-16, 72/73 Г-14, 80/81 Д-15, 115 Е-3, 116 Г-4
Сихотэ-Алиньский заповедник 116 Г-4
Сицзян, р. 52/53 Ж-14, 60/61 Ж-10, 68/69 Г-7
Сицилия, о. 26/27 Д-5, 28 Д-6, 38/39 Г-3, 42/43 В-6, 45 Е-5
Сичан 60/61 Е-8
Сичу 56/57 Е-16, 60/61 Д-6, 72/73 Ж-5
Сиэмпанг 70 Б-4
Сиэм-Реап 58 В-6, 70 Б-3
Сиэтл 62 Д-8, 63 Б-1, 64/65 Г-26
Сиява 96 Г-2, 97 В-5, 99 А-4
Сиялкот 55 В-7, 56/57 Е-12, 58 А-3, 68/69 В-3
Сиях-Гирд 108/109 Е-9
Сиях-Деген 54 Б-6, 55 Б-2
Сйококузан-то, о. 59 Г-2, 72/73 Ж-12
Скагафлёс, м. 30/31 В-2
Скаген 26/27 (Б), 30/31 Г-9, 33 Г-4, 34/35 Б-8
Скаген, м. 30/31 Г-9, 34/35 Б-8
Скагеррак, прол. 26/27 В-4, 28 В-5, 30/31 Г-8, 33 Г-3, 34/35 Б-7
Скадовск 92/93 Г-7
Скай, о. 30/31 Г-5, 32 В-3, 34/35 Б-4
Скала 40 В-4
Скала-Подольская 92/93 В-4
Скалистые горы 62 Д-9, 63 Б-3
Скалистый, голец 72/73 Б-13, 80/81 Г-15, 112/113 Д-7, 114 Б-8, 116 Б-2
Скалистый хребет 105 Б-4
Скалл 32 Е-2
Скальбмеж 40 В-5
Скамья 85 Б-2, 86 Б-5
Скандинавские горы 26/27 Б-5, 30/31 В-8, 33 В-3, 34/35 А-7
Скандинавский п-ов 80/81 В-3
Сканторп 32 Д-6
Скапа-Флоу, зал. 30/31 Г-6, 32 Б-5, 34/35 Б-5
Скапишкис 86 Г-4
Скарбек 26/27 (Б)
Скарборо 32 Г-6
Скарборо, б-ка 70 А-6
Скарду 56/57 Д-13, 58 А-3
Скаресби, зал. 28 А-2
Скаржиско-Каменна 40 В-5
Скарпанто, о. 38/39 Г-6, 42/43 В-9, 48 Г-5, 54 Б-2, 56/57 Д-3
Скарпанто, прол. 48 Г-5
Скаршевы 40 А-4
Скарышев 40 В-5
Скачки, ст. 103 (А)
Скевжина 40 Б-2
Скавлляче, зал. 45 Д-6, 46 Д-3
Скавра 92/93 В-5
Скегнесс 32 Д-7
Скери 26/27 (Б)
Скерневице 40 В-5, 41 А-7
Скиве 26/27 (Б), 33 Г-3
Скидель 40 Б-7, 87 В-2
Скинтон 32 Д-6
Скирос 48 Б-4
Скирос, о. 48 Б-4
Сковородино 52/53 (А), 76/77 Г-14, Г-14, 114 В-6
Сковсховед 33 (А)
Скожинна 110 Д-9, 114 Б-3
Скоково 90 А-1
Сколе 92/93 В-2
Скопелос, о. 48 Б-3
Скопин 88/89 Г-5, 91 Б-4
Скопле 28 Г-7, 38/39 В-5, 46 Г-5
Скоробогатова 98 Д-7
Скородное 91 В-3, 92/93 Б-9
Скородум 95 В-7, 98 А-2
Скосырская 94 Б-6, 102 Б-4
Скотоватая 94 Б-2
Скотт, о. 74 (Б) В-27
Скоури 32 Б-4
Скофел Пикс, г. 30/31 Д-6, 32 Г-5, 34/35 В-5
Скрантон 63 Б-6
Скривери 85 В-1, 86 В-4
Скрипай 91 Г-3, 92/93 В-9
Скродэля 86 В-4
Скрыгалово 87 В-4
Скулияны 47 Б-4, 92/93 Г-4
Скуодас 33 Г-6, 86 В-2
Скуратов, м. 106 А-4
Скурч 40 Б-4
Скутари 28 Г-6, 38/39 В-4, 42/43 Б-7, 46 В-4
Скутарийское, оз. 46 В-4
Слава 116 Б-2
Славатыче 87 Г-1
Славгород, *Алт. край* 76/77 Г-9, 100/101 Б-8, 106 Д-6
Славгород, *Днепроп. обл.* 92/93 В-8
Славгород, *Могилев. обл.* 30/31 Д-13, 34/35 В-12, 87 В-5, 90 В-2
Славгородок 91 В-2, 92/93 Б-8
Славино 107 В-5
Славицешти 47 В-3
Славков 41 Б-5
Славковичи 85 В-3, 90 А-1
Славно 40 А-3
Славное 87 Б-4, 90 Б-1
Славонице 41 Б-4
Славония, ист. обл. 46 Б-4
Слав. Пожега 46 Б-3
Славск 86 Г-2
Славско 92/93 В-2
Славута 92/93 Б-4
Славянка, *Днепроп. обл.* 94 Б-1
Славянка, *Примор. край* 116 Д-2
Славянка, *Хабар. край* 116 В-4
Славянка, *Юж.-Каз. обл.* 100/101 Г-6, 108/109 Г-10
Славяносербск 94 Б-3
Славянск 38/39 Б-8, 92/93 В-9, 94 Б-2
Славянская 38/39 Б-8, 92/93 Д-10, 102 Г-3, 103 Б-2
Слагельс 26/27 (Б), 33 Г-4
Сладково 100/101 А-7, 106 Г-5
Сладководск 100/101 Б-7, 106 Д-5
Слайго 32 Г-2, 34/35 В-4
Слайго, зал. 32 Г-2
Слямет, вулк. 68/69 Ж-6, 70 Е-4
Слани 41 А-4
Сланцы 85 Б-3, 86 Б-6
Слатина, *Болг.* 47 (Б)
Слатина, *Рум.* 34/35 Д-10, 38/39 В-5, 47 В-3
Слатина, *Ф. Н. Р. Югосл.* 41 Г-5, 46 Б-3
Слащевская 91 Г-6, 99 Г-2, 102 Б-5
Слезовка 111 Б-13
Слесин 40 Б-4
Сливен 38/39 В-6, 42/43 Б-9, 47 Г-4
Сливница 47 Г-2
Слима 42/43 (В)
Слитэ 33 Г-5
Слифорд 32 Д-6
Слобода, *Калин. обл.* 88/89 Д-2
Слобода, *Калуж. обл.* 90 Б-4
Слобода, *Минск. обл.* 87 Б-3
Слобода, *Минск. обл.* 87 В-3
Слобода, *Минск. обл.* 87 В-4
Слобода, *Смол. обл.* 87 Б-5, 90 Б-2
Слобода, *Смол. обл.* 87 Б-5, 90 Б-2
Слободзея 47 Б-5, 92/93 Г-5
Слободище 90 В-4
Слободищево 88/89 Д-5
Слободка, *Одесс. обл.* 47 Б-5, 92/93 Г-5
Слободка, *Полоцк. обл.* 86 Г-5, 87 Б-3
Слободки 90 А-1
Слободской 96 Б-4
Слободчиково 95 В-6
Слобозия, *Рум.* 47 В-3
Слобозия, *Рум.* 47 В-4, 92/93 Д-4
Словакия, обл. 41 Б-6
Словения, респ. Ф.Н.Р. Югосл. 46 А-2
Словечна, р. 87 Г-4, 92/93 Б-5
Словечно 92/93 Б-5
Словики 86 Г-3, 87 Б-1
Слодовец 40 (А)
Слока 86 В-3
Слоним 34/35 В-11, 87 В-2
Слонта 38/39 Д-5, 42/43 Г-8
Слудка, *Коми АССР* 95 В-7
Слудка, *Коми АССР* 96 Б-3
Слудка, *Молотов. обл.* 98 В-3
Слунь 46 Б-2
Слупск 30/31 Д-10, 33 Д-5, 34/35 В-9, 40 А-3
Слупца 40 Б-3
Слуцк 34/35 В-11, 87 В-3
Случь, р. 34/35 В-11, 92/93 Б-4
Случь, р. 87 В-3
Слэйн, м. 32 Д-1
Слэнки 47 В-3
Слюдоразработки 83 Б-8
Слюдоразработок, пос. 83 Б-5
Слюдянка 52/53 (А), 72/73 В-7, 79 Г-12, 110 Е-8, 114 В-2
Смара 51 Г-2
Смедерево 34/35 Д-10, 38/39 В-5, 46 Б-5, 47 В-1
Смела 38/39 Б-7, 92/93 В-6
Смелай, пер. 47 Б-3, 92/93 Г-3
Смелое 91 В-1, 92/93 Б-7
Смелорея 33 А-8
Сметик 32 Д-6
Смёла, о. 30/31 В-8, 33 В-3
Смигель 40 Б-3
Смидович 60/61 Б-14, 115 Е-2, 116 В-3
Смиловичи 87 В-4
Смилтене 85 В-1, 86 В-4
Смирново, *Алт. край* 107 Г-2
Смирново, *Горьк. обл.* 97 В-4
Смирновский 100/101 Б-6
Смит, зал. 112/113 Б-22
Смит, о. 68/69 В-9, 72/73 Ж-15
Смоланд, возв. 26/27 В-5, 30/31 Г-9, 34/35 Б-8, 80/81 Г-3
Смолдзино 40 А-3
Смолевичи 87 Б-4
Смоленск 28 В-8, 30/31 Д-13, 76/77 Г-5, 80/81 Г-5, 87 Б-6, 90 Б-3
Смоленская 102 Г-3, 103 Б-2
Смоленская область 87 Б-6, 88/89 В-2
Смоликас, г. 38/39 В-5, 48 А-2
Смолл Айленд, о. 64/65 З-21
Смолник 41 Б-7
Смоловка 87 Б-5, 90 Б-2
Смоляи 47 Д-3, 48 А-4
Смоляны 87 Б-5, 90 Б-2
Сморгонь 87 Б-3
Смотрич 92/93 В-4
Смотрич, р. 92/93 В-4
Смышляево 107 Г-4
Смяч 87 В-6, 90 В-3
Снежка, г. 26/27 В-5, 34/35 В-9, 40 В-2, 41 А-4
Снежница 83 Б-10
Снежное, *Сталин. обл.* 92/93 В-10, 94 Б-3
Снежное, *Хабар. край* 112/113 В-15, 115 Б-10
Снейк, р. 62 Д-9, 63 Б-2, 64/65 Г-27
Снек 37 Б-2
Снекетта, г. 30/31 В-8, 33 В-3
Снигиревка, *Никол. обл.* 92/93 Г-7
Снигиревка, *Смол. обл.* 87 В-6, 90 В-3
Снизорт, зал. 32 В-3
Сиов 87 В-3
Сиов, р. 87 В-6, 90 В-3, 92/93 А-7
Сиоведь 88/89 В-7, 97 В-3
Сиоудов, г. 30/31 Д-6, 32 Д-4, 34/35 В-5
Сиуды, оз. 86 Г-5, 87 Б-3
Сиэрс, о. 64/65 Н-19
Сиядин 87 В-4
Сиярдвы, оз. 40 Б-5
Сиятын 92/93 В-3
Соай-Рынг 70 Б-4
Соб, р. 92/93 В-5
Собакино, *Горьк. обл.* 97 В-3
Собакино, *Ульянов. обл.* 99 Б-5
Собат, р. 50 Е-7, 51 Е-7
Собер 44 А-2
Собеслав 41 Б-4
Собинка 88/89 В-6, 97 В-2
Соблаго 85 В-5, 88/89 Б-2, 90 А-3
Соболев 99 В-6, 100/101 Б-3
Соболевка, *Винн. обл.* 92/93 В-5
Соболевка, *Калуж. обл.* 90 Б-4
Соболево 76/77 Г-17, 115 Д-7
Соболол 111 Б-8
Соботка 41 А-4
Собутка 40 В-3, 41 А-5
Совата 47 Б-3
Совайярви 83 Б-4
Соверато 46 Д-3
Совет 92/93 Г-10, 94 В-4, 102 В-3, 103 А-2
Советабад 54 А-6, 104 Б-5
Советск, *Калинингр. обл.* 30/31 Г-11, 34/35 Б-10, 76/77 Г-4, 86 Г-2
Советск, *Киров. обл.* 96 В-3
Советская, *Краснодар. край* 102 Г-4, 103 Б-3
Советская, *Ставроп. край* 103 Б-4
Советская Гавань 72/73 Г-15, 76/77 Д-16, 112/113 Ж-9, 115 Е-4, 116 В-5
Советский, *Крым. обл.* 92/93 Д-8
Советский, *Курск. обл.* 91 В-3, 92/93 Б-9
Советский, *Сталингр. обл.* 102 Б-5
Советское, *Грозн. обл.* 103 В-5, 104 А-3
Советское, *Кабард. АССР* 103 В-4, 104 А-2
Советское, *Сарат. обл.* 99 В-4
Советское, *Чув. АССР* 96 Г-2, 97 В-5
Советско-Никольское 96 В-5
Совра 45 В-6, 46 В-3
Согне-фиорд, зал. 26/27 Б-4, 30/31 В-8, 33 В-3, 34/35 А-7, 80/81 В-2
Согожа, р. 88/89 А-5, 97 А-1
Сого-нур, оз. 72/73 Д-7
Соданкюля 33 Б-7, 83 Б-3
Соединенные провинции 58 Б-3
Соединенные Штаты Америки 49 Е-9, 62 Д-11, 64/65 Д-28
Сож, р. 30/31 Д-13, 34/35 В-12, 87 В-5, 90 В-2, 92/93 А-6
Созополл 38/39 В-6, 42/43 Б-9, 47 Г-4, 56/57 Г-3
Созь, р. 88/89 Д-3
Сок, р. 96 Г-4, 99 А-6
Сокаль 34/35 В-10, 38/39 А-5, 40 В-7, 92/93 Б-3
Сок-Кармалинское 96 Г-5, 99 А-7
Сокол 30/31 Г-15, 76/77 Г-6, 95 Г-5, 97 А-2
Соколац 46 В-4
Соколки 96 Г-4
Соколовка, *Пенз. обл.* 97 Г-4, 99 Б-3
Соколовка, *Примор. край* 59 Б-3, 116 Д-3
Соколовка, *Сев.-Каз. обл.* 100/101 А-6
Соколово, *Кемер. обл.* 107 В-4
Соколово, *Коми АССР* 96 Б-8
Соколово, *Моск. обл.* 88/89 Б-4
Соколово, *Новг. обл.* 85 В-4
Соколово-Кундрючевское 94 В-4
Соколув, *Польша* 40 Б-6
Соколув, *Польша* 40 В-6
Соколы 40 Б-6, 87 В-1
Сокольники 40 Г-6, 92/93 В-2
Сокольское 97 Б-3
Сокорро 63 В-3
Сокотра, о. 50 Д-9, 51 Д-9, 52/53 З-8
Сок-Транг 70 В-4
Сокулка 40 Б-6, 87 В-1
Сокур, р. 100/101 В-7
Сокур-Кой 100/101 В-7
Солдато-Александровское 103 Б-4
Солдатская Ташла 96 Г-3, 99 А-5
Солдатское 91 В-2
Солембо, Большой, о. — см. Большой Солембо, о.
Соленое, *Днепроп. обл.* 92/93 В-8
Соленое, *Краснодар. край* 103 Б-3
Соленое, *Харьк. обл.* 94 А-2
Соленое болото Кэч 55 Д-6, 56/57 З-11
Соленое, Большое, оз. — см. Большое Соленое, оз.
Соленое-Займище 102 В-7
Солецаро 36 (В)
Солец 40 Б-4
Солза 83 В-9
Солза, р. 83 В-9
Солзберн 32 Е-6, 36 А-3
Солигалич 30/31 Г-15, 95 Г-5, 97 А-3
Соликамск 20 Б-12, 52/53 (А), 76/77 Г-7, 79 Г-7, 95 Г-8, 98 В-3
Солина 40 Г-6
Солиу 70 Е-7
Соллефтео 30/31 В-10, 33 В-5
Солливан 20 Б-4
Солнечногорск 88/89 Б-4
Солнцево 91 В-3, 92/93 Б-9
Солнцедар 92/93 Д-10, 103 Б-2
Солобковцы 92/93 В-4
Соловецкие о-ва 30/31 Б-14, 80/81 В-5, 83 В-7, 95 Б-4
Соловьев 114 Г-5
Соловьевка 91 Б-4
Соловьевск 114 В-6
Соловьевский 114 Г-5
Сологубовка 85 Б-4
Солодники 102 Б-6
Солодча 99 Г-3, 102 Б-6
Соломятово 107 Б-2
Соломенное 83 Д-7
Соломина 107 Б-3
Соломоновы о-ва 64/65 И-18, 68/69 Ж-11, 71 Б-6
Солон 87 В-4
Солонешное 100/101 Б-9, 106 Д-7
Солоновка, *Алт. край* 100/101 Б-9, 106 Д-7
Солоновка, *Вост.-Каз. обл.* 100/101 В-9
Солонь, ландш. 36 В-4
Соло-Тюбе 100/101 Г-6, 108/109 Б-9
Солсберн, *США* 63 В-5
Солсберн, *Юж. Родезия* 50 З-7, 51 З-7
Солт-Лейк-Сити 62 Д-9, 63 Б-2, 64/65 Г-27
Солтон 106 Д-8, 107 Д-4, 110 Е-5
Солтон, оз. 62 Е-9, 63 В-2
Солт-Сент-Мери 62 Д-12, 63 Б-5
Солук 38/39 Д-5, 42/43 Г-8
Солунска-Глава, г. 46 Г-5
Солунь 60/61 Б-12, 114 Г-6
Солуэй Фёрт, зал. 32 Г-5
Солы 87 Б-3
Сольвычегодск 95 В-6, 96 А-2
Сольер 44 В-7
Соль-Илецк 56/57 Б-9, 76/77 Г-7, 79 Г-7, 98 Ж-2, 100/101 Б-3
Сольвок 41 В-7, 42/43 А-8, 47 Б-1
Сольфасоль 54 (А)
Сольцы 85 Б-4, 95 Г-3
Соляика 99 В-6
Соляика, р. 99 В-6
Соляное 102 В-5, 103 А-4
Сома 48 Б-5
Сомали 51 Е-8, 52/53 И-7
Сомали, п-ов 50 Е-8, 52/53 И-7
Сомали, Британское, кол. — см. Британское Сомали, кол.
Сомали, Французское, кол. — см. Французское Сомали, кол.
Сомбатель 34/35 Г-9, 38/39 Б-4 41 В-5, 42/43 А-7
Сомбеки, о. 48 В-5
Сомбор 41 Г-6, 42/43 А-7, 46 Б-4
Сомерн, о. 85 А-2, 86 А-5
Сомерсет 63 В-5
Сомешул, р. 42/43 А-8, 47 Б-2
Сомино 85 Б-6
Сомма, р. 32 Е-8, 34/35 В-6, 36 А-5
Соммьер 36 Д-6
Сомни 59 В-2
Сомнительная, бух. 112/113 Б-17
Сомо 58 А-6, 60/61 Д-8
Сомово 90 В-4, 91 Б-2
Сомпорт, пер. 34/35 Д-5, 36 Д-3, 44 А-5
Сомюр 36 В-3
Сон 44 А-1
Сов, р. 56/57 Ж-14, 58 Б-4, 60/61 Е-4
Сова 62 И-12, 67 Г-5
Сова, р. 26/27 Г-4, 28 Г-5, 34/35 Г-7, 36 В-6, 38/39 Б-1
Совбо, р. 58 Б-6, 60/61 Ж-8
Совг-Кау 70 Б-4
Сонда 85 Б-2, 86 Б-5
Сондерборг 26/27 (Б), 37 А-4
Сонджи 60/61 Г-7
Сондолы 83 Г-6, 84 Б-1
Сондрво 37 Д-4, 41 В-1, 45 А-2
Совкемд 104 В-4
Сонкла 58 Г-6, 68/69 Е-6, 70 В-3
Совково 30/31 Г-14, 84 (Б), 88/89 Б-4
Совкой, р. 58 Б-6, 60/61 Ж-8, 68/69 Г-6
Сон-куль, оз. 100/101 Г-8, 108/109 Г-13
Совла 58 Б-6, 60/61 Ж-8
Соиманан 55 Г-6, 56/57 Ж-11, 58 Б-2
Соностров 83 Б-7
Совпур 58 Б-4, 60/61 Ж-4
Сонский 56/57 Б-16, 72/73 В-5, 106 Д-9, 110 Е-6
Сонсороль, о. 68/69 Е-9
Соньцзяэньин 59 В-2
Сооли 116 В-4
Сопи, м. 70 Г-8
Сопка 90 А-2
Сопот, *Болг.* 47 Г-3
Сопот, *Польша* 40 А-4
Сопоцкин 40 Б-6, 87 В-1
Сопычь 90 Г-4, 91 В-2, 92/93 Б-8
Сор, р. 44 В-1
Сора 45 Г-4
Сорвижи 96 В-3
Соргоно 45 Г-2
Соревнование 88/89 Д-4
Сори 103 В-4, 104 А-2
Сория 34/35 Д-5, 44 Б-4
Сорка 85 Б-7
Соркамыс 100/101 Б-7, 106 Д-5
Сор-Ласпур 108/109 Е-12
Сормовский Пролетарий 97 Б-3
Сорога 88/89 Б-2
Сороги 87 В-3
Сорогожино 88/89 Б-5, 97 Б-1
Сороки 34/35 Г-11, 38/39 Б-6, 47 А-5, 92/93 В-5
Сорокино, *Алт. край* 106 Д-7, 107 Г-2
Сорокино, *Калин. обл.* 88/89 Д-5
Сорокино, *Калуж. обл.* 90 В-4
Сорокино, *Псков. обл.* 85 В-3
Сороковая 98 В-2
Сорокская 84 А-2
Сорокская губа, зал. 84 А-2
Сороиг 64/65 И-16, 68/69 Ж-9, 70 Д-9
Сороть, р. 85 В-3, 90 А-1
Сорочий Лог 107 Г-2
Сорочинск 99 Б-7, 100/101 Б-3
Соррайя, р. 44 В-1
Сорренто 45 Г-5, 46 Г-2
Сорсор 104 Б-5
Сортавала 28 Б-8, 30/31 В-13, 33 В-8, 34/35 А-12, 76/77 В-5, 83 Д-5, 95 В-3
Сортополовская 96 А-4
Сор-Тумсук 100/101 В-7, 108/109 Б-13
Сор-Чегонак, оз. 102 Б-8
Соседка 91 Б-6, 99 Б-2
Сосенка 87 Б-3
Сосенки 88/89 Ж-4
Сосково 90 В-4, 91 Б-2
Сосна 110 Г-9, 111 В-4
Сосна, р. 30/31 Д-14, 88/89 Г-5, 91 Б-4, 92/93 А-9
Сосница 87 Г-6, 90 Г-3, 92/93 Б-7
Сосницы 85 Б-3
Сосновая Гора 107 Г-5
Сосновец, *Карело-Фин. ССР* 84 А-2
Сосновец, *Польша* 34/35 В-9, 40 В-4, 41 А-6
Сосновице 87 Г-1
Сосновка, *Арханг. обл.* 83 Г-10
Сосновка, *Горьк. обл.* 96 Г-1, 97 В-4
Сосновка, *Кемер. обл.* 107 В-3
Сосновка, *Кемер. обл.* 107 Г-5
Сосновка, *Киров. обл.* 96 В-4
Сосновка, *Мурм. обл.* 30/31 Б-15, 83 Б-10, 95 Б-5
Сосновка, *Пенз. обл.* 91 Б-6, 99 Б-2
Сосновка, *Смол. обл.* 88/89 В-3, 90 Б-4
Сосновка, *Тамб. обл.* 88/89 Г-6, 91 Б-5, 99 Б-1
Сосновка, *Тамб. обл.* 91 Б-5
Сосновка, *Удм. АССР* 98 Г-1
Сосновка, *Ульян. обл.* 96 Г-2, 97 В-5, 99 А-4
Сосновка, *Фрунз. обл.* 100/101 Г-7, 108/109 В-12
Сосновка, *Чув. АССР* 96 В-2, 97 Б-5
Сосновоборск 99 Б-4
Сосново-Озёрское 60/61 А-10, 110 Е-10, 114 В-4
Сосновское 97 В-3
Сосновый Лог 107 Г-3
Сосновый Соловец 99 Б-5
Сосны 87 В-3
Соспель 36 Д-7
Сосыка, р. 92/93 Г-10, 102 В-3, 103 А-2
Сосьва 95 Г-9, 98 В-5, 106 Г-3
Сосьва, р. 95 Г-9, 98 В-5, 106 Г-3
Сосьва, Малая, р. — см. Малая Сосьва, р.
Сосьвинская Культбаза 95 В-9, 106 В-3
Сотатайвал 33 Б-7, 83 Б-4
Сотвиль 32 Ж-7, 36 Б-4
Соткамо 83 В-4
Сотниковское 102 Г-5, 103 Б-4
Сотпур 96 В-3
Соть, р. 88/89 А-6, 97 А-2
Соуза 67 Д-10
Софады 46 Д-6, 48 Б-3
Софала, зал. 50 И-7, 51 И-7
Софи 104 В-3
Софиевка 92/93 В-7
Софиевская 92/93 (Б)
Софийск 115 Д-2, 116 Б-3
Софийское 115 Д-3, 116 В-4
Софикон 48 В-3
София 26/27 Г-6, 28 Г-7, 38/39 В-5, 47 Г-2, 56/57 Г-2
Соф-Порог 83 В-5
Софрино 88/89 Е-5
Софу-Ган, о. 68/69 Г-10, 72/73 З-15
Сохагпур 58 Б-4, 60/61 Ж-4
Сохар 55 Д-4, 56/57 З-9
Сохачев 40 Б-5
Сохино 90 А-2
Сохондо, г. 52/53 Д-13, 60/61 Б-10, 68/69 Б-7, 72/73 Г-9, 80/81 Д-13 114 Г-4
Сохоть 88/89 А-5
Соцгородок 91 В-4, 92/93 Б-10
Сочи 42/43 Б-11, 56/57 Г-5, 76/77 Д-5, 103 В-2, 105 Б-2

Сошно 87 В-3
Созва-Вийл, прол. 86 Б-3
Союзное, месторожд. 79 Д-15
Союз Советских Социалистических Республик 28 В-8, 52/53 Г-12, 62 В-2
Соя 59 А-5, 60/61 Б-16, 72/73 Г-15, 112/113 Ж-9, 115 Е-4, 116 Г-5
Соя, м. 59 А-5, 72/73 Г-15, 112/113 Ж-9, 116 Г-5
Сояна, р. 83 В-11, 95 Б-5
Спаргао, о. 70 В-8
Спарта 38/39 Г-5, 48 В-3
Спартивенто, м. 45 Е-6, 46 Е-3
Спас-Деменск 30/31 Д-13, 90 Б-4
Спас-Забережье 88/89 А-3
Спас-Заулок 88/89 Б-4
Спаск 88/89 В-3, 90 Б-4
Спас-Клепики 88/89 В-6, 97 В-2
Спас-Коркодино 88/89 Е-3
Спасская Губа 83 Г-6
Спасск-Дальний 60/61 В-14, 72/73 Д-13, 76/77 Д-15, 115 Ж-2, 116 Г-3
Спасский 107 Д-5
Спасский Завод 100/101 В-7
Спасское, *Акм. обл.* 100/101 Б-6
Спасское, *Горьк. обл.* 96 Г-1, 97 В-4
Спасское, *Костром. обл.* 95 Г-6, 96 Б-2, 97 А-5
Спасск-Рязанский 88/89 В-6, 97 В-2
Спата, м. 48 Г-3
Спеваковка 94 А-3
Спезанд 55 В-6
Спенсера, зал. 71 Д-4
Сперн, м. 30/31 Д-7, 32 Д-7, 34/35 В-6
Специальный поселок № 13 84 А-2
Специя 28 Г-5, 34/35 Д-7, 38/39 В-2, 42/43 Б-5, 45 Б-2
Спецы 48 В-3
Спидвель, м. 95 (Б)
Спили 48 Г-4
Спилсби 32 Д-7
Спинадзола 45 Г-6, 46 Г-3
Спирово 88/89 Б-3, 90 А-4
Спицевка 102 Г-5, 103 Б-4
Спишска-Нова-Вес 41 Б-7
Сплит 28 Г-6, 34/35 Д-9, 45 В-6, 46 В-3
Спокан 62 Д-9, 63 Б-2, 64/65 Г-27
Спокойная 103 Б-3
Спокойный 72/73 Б-12, 111 Г-8, 112/113 Д-6, 114 Б-7
Споддинг 30/31 Д-6, 32 Д-6, 34/35 В-5
Спорады, Северные, о-ва — см. Северные Спорады, о-ва
Спорый Наволок, м. 95 (Б)
Спратли, о. 68/69 Е-7, 70 Б-5
Спреча, р. 46 Б-4
Спрингфилд, *США* 63 Б-6
Спрингфилд, *США* 63 В-4
Спрингфилд, *США* 63 В-5
Србобран 41 Г-6, 46 Б-4
Сребное 92/93 Б-7
Средец 47 Г-4
Средиземное море 26/27 Д-5, 28 Д-5, 34/35 Е-5, 36 Е-5, 38/39 Д-4, 44 Г-5, 45 Е-4, 50 В-5, 51 В-5, 54 В-2, 56/57 Е-3
Средиянный хр. 52/53 Г-18, 80/81 Г-17, 112/113 Д-12
Средне-Белое 116 В-2
Средне-Вилюйск 111 В-7, 112/113 Г-5
Средне-Германские горы 26/27 В-4
Средне-Дунайская низм. 34/35 Г-9, 38/39 Б-4
Среднее-Бугаево 95 Б-7
Среднее Кичево 96 В-5
Среднее Конго 51 Ж-5
Среднее Куйто, оз. 33 Б-8, 83 В-5
Среднее Погромное 102 Б-6
Среднее Тамбовское 116 В-4
Средне-Камчатск 115 Г-7
Средне-Колымск 76/77 В-17, 80/81 В-17, 111 Б-13, 112/113 В-11, 115 Б-6
Средне-Краюшкино 107 Г-2
Средне-Русская возв. 26/27 В-7, 30/31 Д-14, 80/81 Г-5
Средне-Сибирское плоскогорье 52/53 В-13, 72/73 Б-7, 80/81 В-12, 106 Б-9, 110 В-9, 111 Б-5, 112/113 Г-3
Средне-Чилейское 107 Г-6
Средний Андаман, о. 58 В-5, 70 Б-1
Средний Антроп 107 Д-5
Средний Атлас, хр. 26/27 Д-3
Средний Ацалык 103 В-5, 104 А-3
Средний Егорлык 102 В-4, 103 А-3
Средний Икорец 91 В-4, 92/93 Б-10
Средний Урал, хр. 98 Г-5
Средний Ургал 60/61 А-14, 72/73 В-13, 112/113 Е-7, 115 Д-2, 116 В-3
Средники 86 Г-3
Средняя Апочка 91 В-3
Средняя Ахтуба 102 Б-6
Средняя Елюзань 99 Б-3
Средняя Нюкжа 72/73 Б-11, 112/113 Д-5, 114 Б-6
Средняя Терсь, р. 107 В-5
Средняя Усьва 98 В-4
Средняя Чубурка 94 Г-4, 103 А-2
Срем 40 Б-3
Срепок, р. 70 Б-4
Сретенск 60/61 А-11, 72/73 В-10, 76/77 Г-13, 80/81 Г-13, 114 В-5
Срянагар 55 В-7, 56/57 Е-12, 58 А-3, 60/61 Д-2, 68/69 В-3
Сситамарат 52/53 (А)
Сриетица 46 Б-3
Стабио, *Смол. обл.* 87 Б-5, 90 Б-2
Стабио, *Смол. обл.* 87 Б-6, 90 Б-3
Стабулишки 86 В-5
Ставангер 28 В-5, 30/31 Г-8, 33 Г-3, 34/35 Б-7, 76/77 Г-2
Ставеняцце 40 В-4
Ставерен 37 Б-2
Стависки 40 Б-6
Ставишки 40 В-4, 41 А-6
Ставище 92/93 В-6
Ставрово 88/89 Б-6, 97 Б-1
Ставрополь, *Куйб. обл.* 82 Г-6, 99 Б-5, 100/101 Б-2
Ставрополь, *Ставроп. край* 56/57 Г-6, 76/77 Д-6, 102 Г-5, 103 Б-4, 105 А-3
Ставропольская возв. 103 Б-4, 105 А-4
Ставропольский край 102 Г-5, 104 А-2
Ставропольское 98 Е-8, 100/101 Б-6
Стайки 83 Г-8
Стайцеле 86 В-4
Стаккида, о. 48 Г-5
Сталач 46 В-5, 47 Г-1
Сталина, пик 52/53 Е-10, 56/57 Д-12, 60/61 Г-2, 68/69 В-3, 80/81 Е-9, 108/109 Д-12
Сталинабад 52/53 Е-9, 56/57 Д-11, 64/65 Д-9, 68/69 В-2, 76/77 Е-8, 80/81 Е-8, 108/109 Д-10
Сталинабадская область 108/109 Д-10
Сталинград 52/53 Д-7, 56/57 В-6, 76/77 Д-6, 80/81 Д-6, 88/89 (Б), 102 Б-6
Сталинградская область 91 В-6, 99 В-3, 100/101 В-2
Сталинградский 102 (А)
Сталинир 54 А-5, 56/57 Г-6, 76/77 Д-6, 103 В-4, 104 А-2, 105 Б-4
Сталинка, *Киев. обл.* 92/93 (Б)
Сталинка, *Томск. обл.* 106 Г-6
Сталинкенд 104 Б-5
Сталино, *Андижан. обл.* 108/109 Г-12
Сталино, *Калч. обл.* 115 Б-10
Сталино, *Красноярский край.* 72/73 А-6, 110 Г-7
Сталино, *Марыйск. обл.* 108/109 Е-6
Сталино, *Одесс. обл.* 92/93 Г-6
Сталино, *Ростов. обл.* 102 В-5, 103 А-4
Сталино, *Сталин. обл.* 28 Г-8, 38/39 Б-8, 56/57 В-5, 76/77 Д-5, 92/93 Г-9, 94 В-2
Сталиногорск 30/31 Д-14
Сталиногорск, Северный — см. Северный Сталиногорск
Сталиногорск, Южный — см. Южный Сталиногорск
Сталинск, *Вост. АО* 116 Г-2
Сталинск, *Кемер. обл.* 56/57 Б-15, 72/73 В-4, 76/77 Г-10, 80/81 Г-10, 106 Д-8, 107 Г-5, 110 Е-5
Сталинская область 92/93 Г-9, 94 В-2
Сталинский, *Акм. обл.* 100/101 Б-7, 106 Д-5
Сталинский, *Моск. обл.* 88/89 Ж-5
Сталинское 108/109 В-13
Стамбул 26/27 Г-6, 28 Г-7, 38/39 В-6, 47 Д-5, 48 А-6, 54 А-2, 56/57 Г-3, 76/77 Д-4
Стамеризна 86 В-5
Стамфорд 32 Д-6
Станислав 34/35 Г-10, 38/39 Б-5, 76/77 Д-4, 92/93 В-3
Станиславская область 92/93 В-3
Станиславув 40 Б-5
Станично-Луганское 92/93 В-10, 94 Б-4, 102 Б-3
Станичный 94 Б-4
Станки 85 А-4
Становище князя Цзун Сунитван 60/61 В-10
Становище князя Цзун Уцзумчин 60/61 Б-11
Становое, *Курск. обл.* 91 В-3
Становое, *Сев.-Каз. обл.* 100/101 Б-6
Становой 98 В-6
Становой Колодезь 88/89 Г-4, 90 В-5, 91 Б-3
Становой хр. 52/53 Г-15, 72/73 Б-12, 80/81 Г-14, 111 Г-8, 112/113 Д-6, 114 Б-7, 116 Б-2
Станхвер 30/31 В-9, 33 В-4
Станционный 107 Б-3
Станы 88/89 В-3, 90 Б-4
Стара-Загора 28 Г-7, 38/39 В-6, 42/43 Б-9, 47 Г-3
Стара-Любовня 40 Г-5, 41 Б-7
Стара-Пазова 46 Б-5
Старая Ажинка 107 Д-4
Старая Винарадка 99 Б-5
Старая Ведуга 91 В-4, 92/93 Б-10
Старая Вичуга 88/89 Б-6, 97 Б-2
Старая Гайна 87 Б-3
Старая Дмитриевка 99 А-6
Старая Игнатьевка 94 В-2
Старая Кастилия, ист. обл. 14 Б-3
Старая Криуша 91 В-5
Старая Кулатка 99 Б-4
Старая Ласпа 94 В-2
Старая Ляля 95 Г-8, 98 В-4
Старая Майна 96 Г-3, 99 А-5
Старая Матвеевка 96 Г-5
Старая Полтавка 99 В-4, 102 А-7
Старая Рачейка 99 Б-5
Старая Русса 30/31 Г-13, 34/35 Б-12, 76/77 Г-5, 85 В-4, 95 Г-3
Старая Синява 92/93 В-4
Старая Торопа 90 А-2
Старая Ушица 92/93 В-4
Старбеево 88/89 Ж-4
Старбук, о. 64/65 И-23
Старн Бечей 41 Г-7, 46 Б-5
Старина 85 В-5, 88/89 Б-2, 90 А-3
Старица 88/89 Б-3, 90 А-4
Старково 88/89 В-6, 97 В-2
Старо, р. 26/27 (Б)
Старо-Балтачево 98 Г-2
Старобельск 38/39 Б-8, 92/93 В-10, 94 А-3
Старо-Бешево 92/93 Г-10, 94 В-3
Старобин 87 В-3
Старовеличковская 92/93 Д-10, 103 Б-2
Староверовка 91 Г-2, 92/93 В-8
Староверовский 106 В-8, 110 Г-5
Староверческая 96 Б-3
Старогард 40 Б-4
Старогруд 37 Б-7, 40 Б-2
Старогутово 107 В-2
Стародальная 88/89 Е-4
Стародуб 87 В-6, 90 В-3
Старо-Дубовка 94 В-2
Стародубское 103 Б-5
Старое 97 А-2
Старое Байсарово 96 Г-5
Старое Демкино 99 Б-3
Старое Ибрайкино 96 Г-4, 99 А-6
Старое Куручево 96 Г-6
Старое Майорское 94 В-1
Старое Обошино 99 Б-6
Старое Пестерево 107 В-4
Старое Рахино 85 Б-5, 88/89 А-2
Старое Село 87 В-3
Старое Слядрово 97 В-4, 99 А-3
Старое Суркино 96 Г-5, 99 А-7
Старое Хмелевое 91 Б-5
Старое Шайгово 97 В-4, 99 А-3
Старое Шаймурзино 96 Г-2, 99 А-4
Старое Шигалеево 96 Г-3
Старожилово 88/89 В-5, 97 В-1
Старожильский 97 Б-5
Старо-Константинов 34/35 Г-11, 38/39 Б-6, 92/93 В-4
Старо-Марьевка 103 Б-4
Старо-Минская 38/39 Б-8, 92/93 Г-10, 102 В-3, 103 А-2
Старо-Михайловка 94 В-2
Старо-Нижестебливская 92/93 Д-10, 103 Б-2
Старо-Петровское 88/89 А-5
Старопокровка 107 А-3
Старополье 85 Б-3
Староселье 87 Б-5, 90 Б-2
Старосельцы 87 В-1
Староселявино 88/89 Г-6, 91 Б-5
Старо-Славкино 99 Б-3
Старо-Солдатское 100/101 А-7, 106 Г-5
Старосубханкулово 98 Е-3
Старотарваа 107 Г-3
Старотитаровская 92/93 Д-9, 102 Г-2, 103 Б-1
Старооткинск 98 Г-4
Старочервово 107 Б-4
Старочеркасская 94 В-5
Старо-Щербиновская 92/93 Г-10, 102 В-3, 103 А-2
Старо-Юрьево 88/89 Г-6, 91 Б-5
Старушки, ст. 87 В-4, 92/93 А-5
Старые Алгаши 96 Г-2, 99 А-4
Старые Бурасы 99 Б-4
Старые Дороги 87 В-4
Старые Зятцы 96 В-5
Старые Кутуши 96 Г-4, 99 А-6
Старые Пересуды 87 Б-5, 90 Б-2
Старые Сенжары 91 Г-2, 92/93 В-8
Старые Тукмалы 98 Д-2
Старые Ягинцы 88/89 А-4
Старый Аманак 96 Д-4, 99 Б-6
Старый Бирюзяк 102 Г-7, 103 Б-6
Старый Годкув 37 Б-7, 40 Б-2
Старый Город 97 В-3
Старый Двор 88/89 Б-6, 97 Б-2
Старый Екатерининский канал 95 В-8, 96 А-6, 98 Б-2
Старый Икан 100/101 Г-6, 108/109 В-10
Старый Керменчик 92/93 Г-9, 94 В-1, 102 В-2
Старый Колутон 100/101 Б-6
Старый Крым, *Крым. обл.* 92/93 Д-8
Старый Крым, *Сталин. обл.* 94 В-2
Старый Лескен 103 В-4, 104 А-2
Старый Марьинский 103 Б-4
Старый Мерчик 91 Г-2, 92/93 В-8
Старый Мостяк 99 Б-4
Старый Оскол 91 В-3, 92/93 Б-9
Старый Остров 87 В-4, 90 В-1
Старый Погост 88/89 Д-2
Старый Пруд 87 А-4, 90 А-1
Старый Ряд 88/89 А-3
Старый Салаван 96 Г-4, 99 А-6
Старый Салтов 91 В-3, 92/93 Б-9
Старый Самбор 92/93 В-2
Старый Терек, р. 105 Б-6
Старый Тогул 107 Г-3
Старый Туруханск 106 Б-8, 110 В-5
Старь 90 В-4, 91 Б-2
Стасевка 87 В-4
Статенице 41 (А)
Статфин 32 В-3
Стаффорд 32 Д-5
Стахановец 111 В-12, 115 В-5
Стахув 87 В-3
Стачуны 86 Г-3
Сташув 40 В-5
Ствига, р. 92/93 Б-4
Стеане 26/27 (Б)
Стеблев 92/93 В-6
Стегаловка 91 Б-4
Стеенвейк 37 Б-3
Стексово 97 В-3
Стельмаховка 94 А-2
Стендаль 37 Б-5
Стенде 86 В-3
Стене 36 Б-6, 37 Г-2
Стени-Дирфиос 48 Б-3
Степанаван 104 Б-3
Степанакерт 54 Б-6, 55 Б-2, 56/57 Д-7, 76/77 Е-6, 104 В-4, 105 Г-6
Степана Разина 97 В-4
Степановка, *Запорож. обл.* 92/93 Г-8
Степановка, *Сталин. обл.* 92/93 В-9, 94 Б-2
Степяновка, *Сталин. обл.* 94 В-3
Степановка, *Сталин. обл.* 94 В-3
Степанцево, *Владимир. обл.* 88/89 Б-6, 97 Б-2
Степашево, *Моск. обл.* 88/89 Е-2
Степань 92/93 Б-4
Степаньково 88/89 Ж-3
Степная 92/93 Д-10, 102 Г-3, 103 Б-2
Степно-Гутово 107 В-2
Степное, *Ростов. обл.* 102 В-5, 103 А-4
Степное, *Ставроп. край* 103 Б-5
Степное, *Фрунз. обл.* 100/101 Г-7, 108/109 В-12
Степной, *Астрах. обл.* 56/57 В-6, 76/77 Д-6, 102 В-6, 103 А-5
Степной, *Челяб. обл.* 98 Д-5
Степной Зай, р. 96 Г-5, 99 А-7
Степной Чумыш 107 Г-4
Степняк 100/101 Б-7, 106 Д-5
Степовой, м. 95 (Б)
Степурино 88/89 Б-3, 90 А-4
Стерлегова, м. 110 А-5
Стерлибашево 98 Е-2, 100/101 Б-4
Стерлинг 32 В-5
Стерлитамак 56/57 Б-9, 98 Е-2, 100/101 Б-4
Стефанешти 47 Б-4, 92/93 Г-4
Стецковка 91 В-2, 92/93 Б-8
Стешевская 83 Д-8
Стёреи 33 В-4
Стивенс 112/113 В-23
Стилис 46 Д-6, 48 Б-3
Стимер-Пойнт — см. Аден
Стип, м. 64/65 Л-14, 71 Г-2
Стип-Рок, месторожд. 20 Б-5
Стира 48 Б-4
Стия 45 В-3
Сто двадцать четвертый (124-й) квартал 60/61 В-2, 100/101 Г-7, 108/109 В-12
Стодолище 87 Б-6, 90 Б-3
Стоер, м. 32 Б-4
Стой, г. 92/93 В-2
Стойба 114 В-8, 116 Б-2
Стойчицы 46 Б-4
Сток 30/31 Д-6, 32 Д-5, 34/35 В-5
Стокгольм 26/27 В-5, 28 В-6, 30/31 Г-10, 33 Г-5, 34/35 Б-9, 76/77 Г-3, 80/81 Г-3
Стокпорт 32 Д-5
Стоктон, *Великобр.* 32 Г-6
Стоктон, *США* 63 В-1
Столац 46 В 3
Столбицы 96 Г-3
Столбовое 111 В 13, 115 В-6
Столбовой, о. 111 А-10, 112/113 Б-8
Столбцы 87 В-3
Столин 87 Г-3, 92/93 Б-4
Столовичи 87 В-3
Стомарикет 32 Д-7
Стомпасйк 37 (А)
Стонтон 63 В-6
Стонхейвен 32 В-5
Стопница 37 Б-7, 40 Б-2
Сторлен 33 В-4
Сторноуэй 28 В-4, 30/31 Г-5, 32 Б-3, 34/35 Б-4
Сторожевая 103 В-3, 104 А-1
Сторожевск 76/77 В-7, 95 В-7, 98 Б-1
Сторожинец 47 А-3, 92/93 В-3
Стор-шён, оз. 30/31 В-9, 33 В-4
Стоход, р. 87 Г-2, 92/93 Б-3
Стоялово 87 В-4, 90 В-1
Стоянцы 88/89 Б-4, 90 А-5
Страдечь 87 Г-1, 92/93 Б-2
Страдовня, оз. 88/89 Д-2
Стражица 47 Г-3
Страконице 34/35 Г-8, 37 Г-6, 38/39 Б-3, 41 Б-3
Стралджа 47 Г-4
Страна Басков, ист. обл. 44 А-4
Странджа 47 Г-4
Странджа Планина, горы 47 Д-4
Страсбург 28 Г-5, 34/35 Г-7, 36 Б-7, 37 Г-3, 38/39 Б-2
Стратфорд 32 Д-6
Страфадес, о. 48 В-2
Страшево 88/89 Д-4
Страшены 92/93 Г-5
Стрезова 48 В-3
Стрелина, р. 107 Б-3
Стрелка, *Волог. обл.* 96 А-1
Стрелка, *Краснояр. край* 106 Г-9, 110 Д-6
Стрелка, *Краснояр. край* 110 Г-8
Стрелка, *Хабар. край* 111 В-13, 112/113 Г-11, 115 В-6
Стрельна, р. 83 Б-9, 95 Б-4
Стрельская 96 Б-2, 97 А-5
Стрельцовка 94 А-4
Стрема 47 Г-3
Стренрар 32 Г-4
Стренчи 85 В-1, 86 В-4
Стрехайа 46 Б-6, 47 В-2
Стрешин 87 В-5, 90 В-2
Стрёмстад 26/27 (Б), 33 Г-4
Стрёмсунд 33 В-5
Стржибро 37 Г-6, 41 Б-3
Стригай 99 Б-4
Стриги 87 Б-5, 90 Б-2
Стрижи 96 Б-3
Стринский 103 Б-2
Строжей, о. 32 Б-5
Стромболи, вулк. 26/27 Д-5, 52/53 Е-4
Стромболи, о. 38/39 Г-4, 45 Д-5, 46 Д-2
Стромнесс 32 Б-5
Струан 32 В-5
Струга 46 Г-5, 48 А-2
Стругя Красные 85 Б-3
Струма, р. 47 Д-2, 48 А-3
Струмбл, м. 32 Д-4
Струмица 38/39 В-5, 46 Г-6, 48 А-3
Струнино 88/89 Б-5
Струэр 26/27 (Б)
Стрыгово 87 В-2
Стрый 34/35 Г-10, 38/39 Б-5, 40 Г-6, 92/93 В-2
Стрый, р. 40 Г-6, 92/93 В-2
Стрыкув 40 В-4
Стрюн 33 В-3
Студенец, *Рязан. обл.* 88/89 В-6, 97 В-2
Студенец, *Смол. обл.* 87 В-6, 90 В-3
Студенец, *Тат. АССР* 96 Г-3, 99 А-5
Студенец, *Ульянов. обл.* 99 Б-4
Студенка, *Минск. обл.* 87 В-4
Студенка, *Пенз. обл.* 91 Б-6, 99 Б-2
Студеновка 107 В-3
Студеное 100/101 Б-8
Студенцы 99 Б-5
Стульги 86 Г-3
Стунг-Сен, р. 70 Б-4
Стунг-Тренг 70 Б-4
Ступино 88/89 В-5
Ступишино 107 А-6
Стура Луле-треск, оз. 33 Б-5
Стурге, о. 74 (Б) В-26
Стуруман 28 Б-6, 30/31 Б-10, 33 Б-5
Стур-фьорд, прол. 26/27 (А)
Стурюрр 33 Б-5
Стшегово 40 Б-5
Стшегом 40 В-3, 41 А-5
Стшелин 40 В-3, 41 А-5
Стшельно 40 Б-4
Стшельце 40 В-4, 41 А-6
Стшижув 40 Г-5, 41 Б-7, 92/93 В-1
Стыла 94 В-2
Стырь, р. 34/35 В-11, 87 Г-3, 92/93 Б-3
Стэнли, вдп. 50 Е-6
Стэнливиль 50 Е-6, 51 Е-6
Стюарт, месторожд. 20 Б-3
Стюарт, о. 64/65 Н-19, 71 Е-7
Стюарт, р. 112/113 Г-25
Суав-ярви, оз. 84 Б-1
Суаким 56/57 И-5
Суассон 36 Б-5
Субарева 98 В-9
Субата 86 В-4, 87 А-2
Субботники 86 Г-4, 87 Б-2
Суби-Бисар, о. 70 Г-4
Суботица 28 Г-6, 34/35 Г-9, 38/39 Б-4, 41 В-6, 42/43 А-7, 46 А-4
Субутак 98 Е-4
Сува 64/65 К-20, 71 В-8
Сувайра 54 В-5, 55 В-1
Сувалки 30/31 Д-11, 33 Д-6, 34/35 В-10, 40 А-6, 86 Г-3, 87 Б-1
Сува-Нада, море 59 Г-3
Суваносэ-дзима, о. 59 (Б)
Сувилахти 83 Г-6
Сувло, бух. 38/39 (Б)
Суворова, о-ва 64/65 К-22
Суворовская 103 Б-4
Суворощь, р. 88/89 Б-7, 97 Б-3
Суган, г. 105 (Б)
Сугет 108/109 Д-14
Суги, о. 64/65 (А)
Суглан, *Якут. АССР* 111 А-11, 112/113 Б-9, 115 А-4
Суглан, *Якут. АССР* 111 В-11, 115 В-4
Суглица 84 Б-2
Сугой, р. 80/81 В-17, 111 В-14, 112/113 Г-12, 115 В-7
Сугой-Устье 111 В-13, 115 В-6
Сугут, р. 70 В-6
Суда, р. 85 Б-7, 95 Г-4
Судай 88/89 А-7, 95 Г-5, 97 А-3
Судак 92/93 Д-8
Судеты, горы 34/35 В-9, 40 В-3, 41 А-5
Суджа 91 В-2, 92/93 Б-8
Судженка 107 А-4
Судзухс 116 Д-3
Судиславль 88/89 Б-6, 97 Б-2
Судогда 88/89 В-6, 97 В-2
Судость, р. 87 В-6, 90 В-3, 91 Б-1
Судочье, оз. 100/101 Г-4, 108/109 В-5
Суевят 98 Б-5
Суенга 107 В-2
Суенга, р. 107 В-2
Суе-Пол 70 Б-4
Суета 107 Г-6
Суетиха 110 Д-7, 114 Б-1
Суза 36 Г-7, 45 Б-1
Сузак 100/101 Г-6, 108/109 Б-10
Суздаль 88/89 Б-6, 97 Б-2
Суземка 90 В-4, 91 Б-2, 92/93 А-8
Сузун 100/101 Б-9
Сунидон 32 Е-6, 36 А-3
Сунтуотер 63 В-3
Суйбинь 116 Г-2
Суйдун, *Китай* 60/61 В-12
Суйдун, *Китай* 100/101 Г-9,
Суйдунчжэнь 116 Г-3
Суйдэ 60/61 Г-9
Суйлэн 116 Г-1
Суйнин, *Китай* 58 А-6, 60/61 Д-9
Суйнин, *Китай* 60/61 Е-9
Суйрей 59 Б-2
Суйсари 83 Д-7
Суйсянь 60/61 Д-10
Суйфун, р. 59 Б-3, 116 Г-2
Суйфунчжэнь 59 Б-3, 116 Д-2
Суйхуа 60/61 Б-13, 68/69 Б-8, 72/73 Г-12, 114 Г-7
Суйци 60/61 Е-11
Суйчан 60/61 Е-11
Суйчжун 59 Б-1
Суйюань, пров. 60/61 Г-9
Суйян 36 Г-4
Сукадана 70 Д-4
Сук-Ахрас 38/39 Г-2, 45 Е-1
Сукева 83 Г-3
Суккур 55 Г-6, 56/57 Ж-11, 58 Б-2, 64/65 Е-9, 68/69 Г-2
Сукмановка 91 В-5
Суково 88/89 А-4
Сук-озеро, оз. 84 Б-1
Сукпай Датани 116 Г-4
Сукре 49 Л-12, 64/65 К-32, 67 Е-7
Сукремль 90 В-4, 91 Б-2
Сукромля 88/89 Б-3, 90 А-4
Сукромны 88/89 Б-4, 90 А-5
Суксун 98 Г-3
Сук-Эль-Арба 45 Е-2
Сук-эль-Арба-дю-Гарб 34/35 Е-4
Сула, о-ва 64/65 И-15, 68/69 Ж-8, 70 Д-8
Сула, р. 91 В-1, 92/93 В-7
Сулаж-Гора 83 (А)
Сулак 99 В-5
Сулак, р. 103 В-6, 104 А-4, 105 Б-6
Сула-Сгейр, о-ва 32 Б-3
Сулгачи 111 В-9, 115 В-2
Сулейманиа 54 Б-6, 55 Б-2
Сулеймановы горы 55 Г-6
Сулеицин 40 Б-2
Сулескар 33 Г-3
Сулеюв 40 В-4
Сулея 98 Д-4
Сулина 34/35 Г-14, 38/39 Б-6, 47 В-5, 56/57 В-3, 76/77 Д-4, 92/93 Д-5
Сулительма 28 Б-6, 30/31 Б-10, 33 Б-5
Сулкава 83 Д-4
Сулливан, о. 70 Б-2

Суломай 106 В-9
Сулохэ, р. 56/57 Г-17, 60/61 В-6, 72/73 Д-6
Султан-Бент 108/109 Е-7
Султангулово 96 Д-5, 99 Б-7
Султанпур 56/57 Ж-14, 58 Б-4, 60/61 Е-4
Султан Салы 94 В-4
Султанское 103 Б-4
Султан-Янги-Юрт 103 В-6, 104 А-4
Сулу, арх. 68/69 Е-8, 70 В-7
Сулу, море 52/53 И-14, 68/69 Е-8, 70 В-6
Сулу-Аул 103 Б-5
Сульда 104 Б-2
Сульмона 45 В-4
Сульхейм 33 В-3
Сульца 95 В-6
Сулюкта 55 Б-6, 82 Е-8, 108/109 Д-10
Суляевский 91 В-6, 99 В-2, 102 А-5
Сума, р. 84 А-3
Сумарин 104 В-5
Сумароково 106 В-8, 110 Г-5
Суматра, о. 52/53 И-13, 64/65 И-13, 68/69 Ж-6, 70 Д-3
Сумба, о. 52/53 К-14, 68/69 Ж-7, 70 Е-7, 71 Б-2
Сумбава 70 Е-6
Сумбава, о. 52/53 К-14, 64/65 И-14, 68/69 Ж-7, 70 Е-6, 71 Б-2
Сумгаит 104 Б-5
Сумгайт, р. 105 В-7
Сумелишки 86 Г-4
Сумеречи 84 Б-2
Сумки 97 Б-5
Сум-озеро, оз. 84 Б-3
Сумостров 84 Б-3
Сум-остров, о. 84 А-3
Сумото 59 Г-3
Сумпрабум 58 Б-5, 60/61 Е-7
Сумская 84 А-2
Сумская область 92/93 Б-7
Сумский Посад 83 В-7, 84 А-3
Сумы 28 В-8, 76/77 Г-5, 91 В-2, 92/93 Б-8
Сун 60/61 Б-13, 114 Г-7, 116 В-1
Суна 96 В-4
Суна, р. 83 Г-6
Сунагава 59 Б-5, 116 Д-5
Сунгай 107 Г-3
Сунгай, р. 107 Г-3
Сунгайлимау 70 Д-3
Сунгари, р. 59 Б-2, 60/61 Б-14, 68/69 Б-9, 72/73 Д-12, 76/77 Д-14, 80/81 Д-14, 114 Г-7, 116 Г-2
Сунгача, р. 116 Г-3
Сунгуруу 54 А-3
Сундаль 33 В-3
Сундаргар 58 Б-4, 60/61 Ж-4
Сундсвалль 30/31 В-10, 33 В-5, 34/35 А-9
Сунжа, р. 103 В-5, 104 А-3, 105 Б-5
Сунженский хр. 105 Б-5
Сунхон 70 А-4
Сунчань 58 А-6, 60/61 Д-8, 72/73 Ж-7
Сунский 83 Г-7
Сунтар 76/77 В-13, 80/81 В-13, 110 Г-11, 111 В-6, 112/113 Г-4
Суницзян 60/61 Д-12
Сунчон 59 Г-2
Суо 60/61 Ж-12
Суолима, р. 110 Б-10, 111 А-5
Суомуссалми 30/31 В-12, 33 В-7, 83 В-4
Суониекоки 33 В-7, 83 Г-3
Суонси 32 Е-5
Суордах 111 Б-10
Суояри 30/31 В-13, 83 Г-6
Супетар 45 В-6, 46 В-3
Супой, р. 92/93 В-6
Супонево 90 В-4, 91 Б-2
Супса 103 В-3, 104 А-1
Су-Псех 92/93 Д-9, 102 Г-2, 103 Б-1
Супхан-даг, г. 105 Г-4
Сур, *Ливан* 54 В-4
Сур, *Оман* 55 Д-4, 56/57 З-9
Сура 95 В-6
Сура, р. 26/27 В-8, 80/81 Г-6, 96 Г-2, 97 В-4, 99 Б-3, 100/101 Б-2
Сураб 55 Г-6, 58 Б-2
Сурабая 52/53 К-14, 64/65 И-14, 68/69 Ж-7, 70 Е-5
Сурава 91 Б-5
Сурадсево 97 В-4
Сураж, *Брянск. обл.* 87 В-6, 90 В-3
Сураж, *Витебск. обл.* 87 Б-5, 90 Б-2
Сурайя 47 В-4
Сураката 68/69 Ж-7, 70 Е-5
Сурамский, пер. 103 В-4, 104 А-2, 105 Б-4
Сурамский, хр. 105 Б-4
Суран 55 Г-4
Сураново 107 А-3
Сурат 56/57 З-12, 58 Б-3, 68/69 Г-3
Сураханы 104 Б-5
Сурва 85 Б-1, 86 Б-4
Сургодь 91 А-6, 97 В-3
Сургут 76/77 В-9, 106 В-5
Сурдегис 86 Г-4
Сурдулица 46 В-6, 47 Г-2
Суригао 20 Г-16, 52/53 (А), 70 В-8
Сурин 58 В-6, 70 Б-3
Сурия 36 Е-4, 44 Б-6
Сурково 107 Б-2
Суркуль, р. 103 (А)
Суркюля 86 А-5
Сурмино 88/89 Е-5
Суровикино 102 Б-5
Суровка 99 Б-5
Сур-Сари, о. 33 В-7, 83 Д-3, 85 А-2, 86 А-5
Сурское 96 Г-2, 97 В-5, 99 А-4, 100/101 Б-2
Суруктах 111 В-10
Сурулангун 70 Д-3
Сурушино 88/89 Б-3, 90 А-4
Сурхад, р. 108/109 Ж-10
Сурхан-Дарьинская область 76/77 Е-8, 108/109 Д-9
Сурхан-дарья, р. 55 Б-6, 108/109 Е-9
Сурхоб, р. 55 Б-7, 108/109 Д-11
Сурчин 46 Б-5
Сус 38/39 Г-3, 42/43 В-6
Сусай 104 Б-5
Сусаки 59 Г-3
Сусамыр 100/101 Г-7, 108/109 В-12
Сусанино, *Костром. обл.* 88/89 А-6, 97 А-2
Сусанино, *Лен. обл.* 85 Б-4
Сусанино, *Ниж.-Амур. обл.* 116 Б-5
Сусатский 94 В-5
Сусея, р. 86 В-4
Суслово 107 А-6
Суслонгер 96 В-3
Суслонов Наволок 84 В-2
Сусман 111 В-12, 115 В-5
Сусурлук 47 Е-5, 48 Б-6
Сусыэнгни 59 В-2
Сусянь 60/61 Д-11, 72/73 Ж-10
Сутаган 94 Б-4
Сутам 111 Г-8, 114 Б-7, 116 Б-1
Сутам, р. 111 Г-8, 114 Б-7, 116 А-2
Сутоки 90 А-1
Сутра, о. 33 В-3
Сутунгу 115 Е-3, 116 Г-4
Сутуруоха-Терде 111 Б-12
Суудыэн 59 В-2
Суундук, р. 98 Ж-4, 100/101 Б-4
Суре-Яни 85 Б-1, 86 Б-4
Суфи-Курган 108/109 Г-12
Суфли 47 Д-4, 48 А-5
Суха 40 Г-4, 41 Б-6
Сухаин-нор, оз. 56/57 Д-16, 72/73 Е-5
Сухана 110 В-11, 111 Б-6, 112/113 В-4
Сухановка 116 В-4
Сухари 87 В-5, 90 В-2
Сухарная 111 Б-15, 115 Б-8
Сухая Падина 103 Б-4
Сухая-Речка 97 А-2
Сухая Тунгуска 106 Б-8, 110 В-5
Сухиндол 47 Г-3
Сухиничи 30/31 Д-14, 76/77 Г-5, 90 Б-4
Сухне 54 В-4
Сухобезводное 97 Б-4
Сухобузимское 110 Д-6
Сухова 107 Б-4
Сухов 2-й 91 Г-6, 99 Г-2, 102 Б-5
Суховоля 40 Б-6, 87 В-1
Суходол 96 Г-3, 99 А-5
Суходрев, р. 88/89 В-4
Сухой 94 В-6, 102 В-4, 103 А-3
Сухой Донец 91 Г-5
Сухой Еланчик, р. 94 В-3
Сухой Карабулак 99 Б-4
Сухой Лог 98 Г-5
Сухой Нос, м. 95 (Б)
Сухона, р. 30/31 Г-15, 76/77 В-6, 80/81 В-6, 95 В-6, 96 А-1, 97 А-2
Сухоналолоцкое 84 А-2
Сухоречье 107 А-3
Сухотинка 91 Б-5
Сухотинский 102 В-6, 103 А-5
Сухо-Чемровка 107 Д-3
Сухуми 56/57 Г-6, 76/77 Д-6, 80/81 Д-6, 103 В-3, 104 А-1, 105 Б-3
Сухэ-Батор, аймак 60/61 Б-10
Сущештн 47 В-4, 92/93 Д-4
Сущянь 60/61 Д-11, 72/73 Ж-10
Сучава 47 Б-4, 92/93 Г-4
Сучава, р. 47 Б-3, 92/93 Г-4
Сучан 60/61 В-14, 68/69 Б-9, 72/73 Д-13, 76/77 Д-15, 82 Д-15, 116 Д-3
Сучжоу 56/57 Д-17, 60/61 Г-7, 68/69 В-5, 72/73 Е-6
Сучурай 46 В-3
Суша 87 В-4, 90 В-1
Сушак 46 Б-2
Сушехри 54 А-4
Сушки 88/89 В-6, 97 В-2
Сушково 106 Б-8, 110 В-5
Сущево, *Великолук. обл.* 90 А-1
Сущево, *Моск. обл.* 88/89 Д-5
Суэйн, рифы 71 Г-6
Суэйнз, о. 64/65 К-21
Суэка 44 В-5
Суэра 44 Б-5
Суэц 26/27 Е-7, 38/39 Д-7, 42/43 Д-10, 51 Г-7, 54 Г-3, 56/57 Ж-4
Суэцкий зал. 26/27 Е-7, 42/43 Д-10, 54 Г-3, 56/57 Ж-4
Суэцкий канал 26/27 Д-7, 38/39 Д-7, 42/43 Г-10, 50 В-7, 51 В-7, 52/53 Е-6, 54 В-3, 56/57 Е-4
Суюткина-Коса 103 Б-6
Сфакс 28 Д-6, 38/39 Д-3, 42/43 Г-6, 51 В-5
Сфынта-Ана 41 В-7, 47 Б-1
Сфынтул Георге, *Рум.* 47 В-3
Сфынтул Георге, *Рум.* 92/93 Д-5
Схаген 37 Б-2
Схаувен, о. 37 В-2
Схенефельд 26/27 (В)
Схидам 37 В-2
Схиматари 48 Б-3
Сходня 88/89 Ж-4
Сходня, р. 88/89 Ж-4
Схоутен, о-ва 64/65 И-16, 68/69 Ж-9
Сцинава 40 В-3, 41 А-5
Сыбыкен, г. 114 В-3
Сыга 96 Б-5
Сызрань 56/57 Б-7, 76/77 Г-6, 82 Г-6, 99 Б-5, 100/101 Б-2
Сыка 60/61 А-11, 72/73 В-10, 114 В-5
Сыктывкар 26/27 Б-9, 52/53 В-8, 76/77 В-7, 80/81 В-7, 95 В-7
Сыкуени 41 В-8, 47 Б-2
Сыкыла 111 Б-7
Сылах 112/113 В-5
Сылва 98 Г-4
Сылва, р. 98 Г-3
Сым 106 В-8, 110 Г-5
Сым, р. 80/81 В-10, 106 В-8, 110 Г-5
Сымао 60/61 Ж-8
Сымонели 87 Б-2
Сымтас, к. 100/101 Г-6, 108/109 В-8
Сынгот 110 В-12, 111 Б-7
Сындыргы 47 Е-5, 48 Б-6
Сынжерея 47 Б-5, 92/93 Г-5
Сыня, р. 96 В-9
Сыпингай 60/61 В-12, 68/69 Б-8, 72/73 Д-11
Сыпсан-Тор, оз. 98 В-8
Сыпсын 98 Ж-6, 100/101 Б-5
Сыр-Дарья, р. 52/53 Д-9, 56/57 Г-11, 68/69 Б-2, 76/77 Д-8, 80/81 Д-8, 100/101 Г-6, 108/109 В-9
Сырец 92/93 (Б)
Сыркаш 107 Г-6
Сыр-Новороссийский 100/101 Г-6, 108/109 Г-10
Сырокоренье 87 Б-5, 90 Б-2
Сыро-Липки 90 Б-2
Сыростан 98 Д-4
Сырский 91 Б-4
Сырута-Яму, оз. 110 Б-8
Сысерть 98 Г-5, 100/101 А-5
Сысоево, *Волог. обл.* 97 А-1
Сысоево, *Челяб. обл.* 98 Д-6
Сысой 88/89 Г-6, 97 Г-2, 99 Б-1
Сысола, р. 95 В-7, 96 А-4
Сытьково 88/89 Б-3, 90 А-4
Сычевка 30/31 Г-13, 88/89 В-3, 90 Б-4
Сычжань, *Китай* 114 Г-7
Сычжань, *Китай* 114 Г-7
Сычково 87 В-4, 90 В-1
Сычуаньские Альпы, горы 60/61 Д-8, 72/73 Ж-7
Сычуань, пров. 58 А-6, 60/61 Д-9
Сышиэрхао 114 Г-6
Сьеница 46 В-4
Сьенфуэгос 63 Г-5
Сьерр 36 В-7, 45 А-1
Сьерра-Бланка 63 В-3
Сьерра-до-Мар, хр. 66 Ж-9
Сьерра-до-Эспиньясо, хр. 66 Е-9
Сьерра-Леоне, кол. 49 И-17
Сьерра-Мантикейра, хр. 66 Ж-9
Сьерра-Мерида, хр. 62 И-13, 66 Г-6
Сьерра-Морена, горы 26/27 Д-3, 34/35 Е-4, 42/43 В-2, 44 В-3
Сьерра-Мохада 63 Г-3
Сьерра-Невада, хр. 44 Г-4
Сьерра-Невада, хр. 62 Е-9, 63 В-2
Сьеса 44 В-5
Сьрода 40 Б-3
Сьюард 62 В-6, 64/65 Б-24, 74 (А) В-15, 112/113 Г-23
Сьюард, п-ов 80/81 В-21, 112/113 В-19
Сьюдад-Боливар 49 И-12, 67 Г-7
Сьюдад-Виктория 63 Г-4
Сьюдадела 36 Е-5, 44 В-7
Сьюдад-Линеаль 44 (В)
Сьюдад-Реаль 34/35 Е-5, 44 В-4
Сьюдад-Родриго 44 Б-2
Сьюдад-Трухильо 49 З-12, 62 З-14, 63 Д-7, 66 В-7, 67 В-7
Сьюр, р. 32 Д-3
Сэбзавар 55 Г-4
Сэвени 47 Б-4, 92/93 Г-4
Сэвэршин 41 В-8, 47 Б-2
Сэйдабад 55 Г-4, 56/57 Ж-9
Сэйер, о-ва 58 Г-5, 70 В-2
Сэйлем 63 Б-1
Сэйфулла, Кила — см. Кила Сэйфулла
Сэксегаард, о. 64/65 З-16
Сэмуи, р. 70 А-3
Сэнгдзин 59 Б-2, 60/61 В-13, 72/73 Д-12
Сэндай, *Яп.* 59 В-5, 68/69 В-10, 72/73 Е-15
Сэндай, *Яп.* 59 Г-3, 60/61 Д-14
Сендэман 55 В-6, 56/57 Е-11, 58 А-2
Сэрвистая 55 Г-3
Сэрна 33 В-4
Сэрун-Дабан, пер. 114 Г-2
Сэсура 59 Б-3, 60/61 В-14, 116 Д-2
Сэтана 59 Б-4, 116 Д-4
Сэтледж, р. 55 В-7, 56/57 Е-12, 58 А-4, 60/61 Д-3, 68/69 В-3
Сюаньбэй 60/61 Е-8
Сюаньчэн 60/61 Д-11, 72/73 Ж-10
Сюгаты 100/101 Г-7, 108/109 В-13
Сюзюм, р. 96 Б-2, 97 А-5
Сюйи 60/61 Д-11, 72/73 Ж-10
Сюйчан 60/61 Д-10, 72/73 Ж-9
Сюйчжоу 60/61 Д-11, 68/69 В-7, 72/73 Ж-10
Сюйюн 58 Б-6, 60/61 Е-9
Сюкеево 96 Г-3, 99 А-5
Сюлла 36 В-5
Сюльбан, р. 114 Б-5
Сюльдюкар 110 Г-10, 111 В-5
Сюляриа, г. 30/31 В-9
Сюмаринай 59 Б-5, 116 Г-5
Сюмси 96 В-4
Сюнь, р. 96 Г-5, 98 Д-1, 99 А-7
Сюньхэ 114 Г-7, 116 В-2
Сюнюэчэн 59 Б-1
Сюргута, зим. 100/101 В-6
Сюрдок, г. 116 Б-4
Сюржер 36 В-3
Сюркум 115 Д-4, 116 В-5
Сюркум, м. 72/73 В-15, 112/113 Е-9, 116 В-5
Сюрюч 54 Б-4
Сюси 36 (Б)
Сюси, о-ва 59 Г-2, 72/73 Ж-12
Сюшуй 60/61 Е-10
Сява 96 Б-2, 97 А-5
Сягуань 60/61 (Б)
Сяере 86 В-3
Сяйние 85 А-3
Сяккиярви 85 А-3
Сякотан 59 Б-6
Сям-озеро, оз. 83 Д-6, 84 (Б), 95 В-3
Сянда, р. 84 А-1
Сяннин 60/61 Е-10
Сянтань 60/61 Е-10
Сянфын 60/61 Е-9
Сяницзян, р. 60/61 Е-10
Сяницянь 58 А-5, 60/61 Д-7
Сячжоу 60/61 Ж-9
Сяншань 60/61 Е-12, 72/73 З-11
Сяншуньшань 116 Г-2
Сяньян 60/61 Д-10
Сяньян 60/61 Д-9
Сяолинвэй 60/61 (Б)
Сяохаоцзы 114 Г-6
Сяоцзяхэ 116 Г-3
Сяошаньцзы 116 Г-1
Сяргн, р. 111 Б-7
Сяри 59 Б-5
Сярчи, р. 110 В-12
Сясь, р. 30/31 В-13, 83 Е-6, 84 (Б), 85 Б-5, 95 Г-3
Сясьстрой 83 Д-6, 84 (Б), 85 А-5, 95 В-3
Сяцзянь 60/61 Г-11
Сяцзютай 59 Б-2, 60/61 В-13
Сячэнцзы 116 Г-2

Та, о. 68/69 Е-11
Таба 42/43 Д-10, 54 Г-3
Табарка 38/39 Г-2, 42/43 В-5, 45 Е-2
Табарлы 96 В-5
Табатинга 67 Д-7
Табацкури 104 Б-2
Табина 86 В-5
Табитеуа, о-ва 68/69 Ж-13
Таблас, прол. 70 Б-7
Табоада 44 А-2
Табога, о. 62 (А)
Табой Порог 84 Б-2
Табор 34/35 Г-8, 37 Г-7, 38/39 Б-3, 41 Б-4
Табора 50 Ж-7, 51 Ж-7
Таборы 98 В-7, 106 Г-3
Табошар 108/109 Г-10
Табынск 98 Е-3
Тавао 70 Г-6
Тавда 76/77 Г-8, 98 В-7, 106 Г-4
Тавда, р. 76/77 Г-8, 80/81 Г-8, 98 В-6, 106 Г-3
Тавернас 44 Г-4
Таветти 83 Д-3, 85 А-2
Тавира 44 Г-2
Тави-Тави, о. 70 В-7
Тавой 20 Г-14, 58 В-5, 70 Б-2
Тавой, м. 70 Б-2
Тавой, о. 70 Б-2
Таволжан 100/101 Б-8, 106 Д-6
Таволжанка 91 В-6
Тавр, горы 38/39 Г-7, 52/53 Е-6, 56/57 Д-4
Тавр, Армянский, горы — см. Армянский Тавр, горы
Тавр, Армянский, Северный, горы — см. Северный Армянский Тавр, горы
Тавричанка 59 Б-3, 60/61 В-14, 116 Д-2
Таврическое, *Вост.-Каз. обл.* 100/101 Б-9
Таврическое, *Омск. обл.* 100/101 Б-7
Тавшанлы 48 Б-6, 54 Б-2
Тагава, о. 70 Б-4
Тагай 96 Г-2, 97 В-5, 99 А-4
Таганрог 56/57 В-5, 76/77 Д-5, 92/93 Г-10, 94 В-3, 102 В-3, 103 А-2
Таганрогский залив 92/93 Г-10, 94 Г-3, 102 В-3, 103 А-2
Таг-баши-били, пер. 104 Б-1, 105 В-3
Тагбиларан 70 В-7
Тагенарское 106 А-9, 110 Б-6
Тагил, р. 95 Г-9, 98 В-5
Тагил, Нижний — см. Нижний Тагил
Тагильцы 98 В-7
Тагозеро 84 В-3
Тагул, р. 110 Е-7, 114 В-1
Тадемаит, плоскогорье 26/27 Е-4, 50 Г-4
Таджикская ССР 55 Б-7, 56/57 Д-12, 76/77 Е-9
Таз 114 В-4
Таз, р. 76/77 В-10, 80/81 В-10, 106 Б-7, 110 Г-4
Таз, р. 107 Г-5
Таза 42/43 Г-3
Тази 56/57 З-17, 58 Б-5, 60/61 Ж-7
Тазовская губа, зал. 80/81 В-9, 106 Б-6, 110 В-3
Тазовский, п-ов 80/81 В-9, 106 Б-6
Таи — см. Сиам
Таигу 60/61 Г-10
Таитао, п-ов 49 О-11, 64/65 Н-31, 66 И-6
Таиэти, о. 64/65 К-24
Таиф 56/57 З-6
Тайчарух 104 Б-3
Тайабад 55 В-5, 108/109 Ж-6
Тайань 60/61 Г-11, 72/73 Е-10
Тайвалкоски 33 Б-7, 83 В-4
Тайваскеро, г. 30/31 Б-11
Тайга 106 Г-8, 107 А-3, 110 Д-5
Тайгет, хр. 48 В-3
Тайгонос, м. 80/81 В-18, 112/113 Г-13, 115 В-8
Тайгонос, п-ов 115 В-8
Тайгшимень 60/61 (Б)
Тайдон, р. 107 В-5
Тайлай 60/61 Б-12, 72/73 Г-11, 114 Г-6
Тайлаковы 106 Г-5
Тайлан 100/101 В-8
Тайлелео 70 Д-2
Тайленок 107 В-2
Тайма 56/57 Ж-5
Таймура, р. 110 Г-7
Таймылыр 111 А-7, 112/113 Б-5
Таймыр 106 Б-9, 110 В-6
Таймыр, оз. 74 (А) Б-26, 76/77 Б-12, 80/81 Б-12, 110 Б-8
Таймыр, п-ов 52/53 Б-12, 74 (А) Б-26, 76/77 Б-11, 80/81 Б-11, 110 Б-7
Таймыр, Малый, о. — см. Малый Таймыр, о.
Таймырский национальный округ 76/77 Б-11, 106 А-8, 110 Б-6, 111 А-3
Тайн, р. 32 Г-5
Тайнан 60/61 Ж-12, 68/69 Г-8
Тайнионкоски 85 А-3
Тайнмут 32 Г-6
Тайнча 100/101 Б-6
Тайома 59 В-5
Тайпаксан, горы 59 В-2, 72/73 Е-12, 80/81 Е-14
Тайпале, *Лен. обл.* 85 А-4
Тайпале, *Финл.* 83 Г-4
Тайпин 60/61 Д-11
Тайпинг 70 Г-3
Тайпингоу 116 В-2
Тайра 59 В-5, 72/73 Е-15
Тайри, о. 30/31 Г-5, 32 В-3, 34/35 Б-4
Тайри, прол. 32 В-3
Тайсянь 60/61 Д-11
Тайто 60/61 Ж-12
Тайтю 60/61 Ж-12
Тайфур 38/39 (Б)
Тайханшань, уступ 72/73 Е-9
Тайхоку 60/61 Е-12, 68/69 Г-8
Тайху 60/61 Д-11
Тайху, оз. 72/73 Ж-11
Тайшань, г. 72/73 Е-10
Тайшет 72/73 Б-6, 80/81 Г-11, 110 Д-7, 114 Б-1
Тайюань 60/61 Г-10, 68/69 В-7, 72/73 Е-9
Такалар 70 Е-6
Та Кали 42/43 (В)
Такамацу 59 Г-3, 72/73 Ж-13
Таканабэ 59 Г-3
Таканаш 96 Г-4
Такао 60/61 Ж-12, 64/65 Е-15
Такаока 59 В-4
Такара-дзима, о. 59 (Б)
Такасаки 59 В-4, 72/73 Е-14
Таката 59 В-4, 72/73 Е-14
Такаяма 59 В-4
Такбай 70 В-3
Такег 58 В-6
Такели 108/109 Г-10
Такеу 59 В-4
Такигава 59 Б-5, 116 Д-5
Такинген 70 Г-2
Такла-Макан, пуст. 56/57 Д-14, 60/61 Г-4, 72/73 Д-3, 108/109 Д-15
Таклобан 70 Б-7
Таклякот 60/61 Д-4
Такмыкское 100/101 А-7, 106 Г-5
Такоб 79 Е-8
Такома 63 Б-1, 64/65 Г-26
Такотна 112/113 Г-21
Таксима 88/89 Е-2
Таксон 63 В-2
Таку 59 В-2, 60/61 Г-13, 72/73 Е-12
Такуапа 58 Г-5, 70 В-2
Такэда 59 Г-3
Такэсики 59 Г-2, 72/73 Ж-12
Тал 55 В-7, 58 А-3
Талаб 102 Б-8
Талавера-де-ла-Рейна 44 В-3
Талаин-булак, к. 56/57 Г-18, 72/73 Д-7
Талакан 115 Е-2, 116 В-3
Таласс 56/57 Г-12, 76/77 Д-9, 100/101 Г-7, 108/109 В-12
Таласс, р. 100/101 Г-7, 108/109 В-11
Таласская область 108/109 В-11
Таласский Ала-Тау, хр. 100/101 Г-7, 108/109 В-12
Талата 95 Б-9
Талата-Хард 95 Б-9, 106 Б-3
Талауд, о-ва 68/69 Е-8, 70 Г-8
Талбонд 56/57 З-15
Талвикюля 83 А-4
Талгар 100/101 Г-8, 108/109 В-14
Талгар, пик 100/101 Г-8, 108/109 В-14
Талдан 114 В-6
Талдинский 100/101 В-8
Талдом 88/89 Б-4
Талдык 100/101 Г-9
Талдык, пер. 108/109 Д-12
Талды-Кудук 99 В-5, 102 А-8
Талды-Кудукский 100/101 В-8
Талды-Курган 56/57 В-13, 76/77 Д-9, 100/101 В-8, 108/109 Б-15
Талды-Курган, ст. 100/101 Г-8
Талды-Курганская область 100/101 В-8, 108/109 Б-15
Талды-Су 108/109 В-15
Талеж 88/89 В-4
Тале-Сап, оз. 58 Г-6, 70 В-3
Талинзбу, о. 70 Д-7
Талибон 70 Б-7
Таливанг 70 Е-6
Талихан 108/109 Е-10
Талица, *Алт. край* 107 В-2
Талица, *Киров. обл.* 96 Б-4
Талица, *Орл. обл.* 88/89 Г-5, 91 Б-4
Талица, *Свердл. обл.* 98 Г-6
Талица, *Свердл. обл.* 98 Г-6, 100/101 А-5, 106 Г-3
Талицкий Чамлык 91 Б-5
Таллахасси 63 В-5
Таллахома 63 В-5
Таллин 28 В-7, 30/31 Г-11, 33 Г-6, 34/35 Б-10, 76/77 Г-4, 80/81 Г-4, 85 Б-1, 86 Б-4
Таллин — рейд, зал. 86 (А)
Талло 32 Д-3
Таллы 99 Б-7
Таловая 91 В-5, 92/93 Б-11, 102 А-4
Таловка, *Грозн. обл.* 103 Б-6
Таловка, *Кемер. обл.* 107 Б-3
Таловка, *Коряк. нац. окр.* 115 В-9
Талое 116 Б-2
Талса 63 В-4
Талси 30/31 Г-11, 33 Г-6, 34/35 Б-10, 86 В-3
Талума 111 Г-7, 114 Б-6
Талчер 58 Б-4, 60/61 Ж-5
Талы 91 Г-5, 92/93 В-11, 102 Б-4
Талызино 96 Г-1, 97 В-4, 99 А-3
Талыма 116 Б-3
Талыш, горы 104 В-5, 105 Г-7
Талыш Микейли 104 В-5
Талька, *Минск. обл.* 87 В-4
Талька, *Чили* 67 З-6
Талькауано 49 Н-11, 64/65 М-31, 67 З-6

Тальменка 56/57 Б-14, 72/73 В-3, 100/101 Б-9, 106 Д-7
Тальное 92/93 В-6
Тальский-Майдан 97 В-4
Тальталь 67 Ж-6
Таль-Хосров 55 В-3
Тальцы, ст. 85 Б-5
Тама-гава, р. 59 (А)
Тамакульское 98 Г-6
Тамала 91 Б-6, 99 Б-2
Тамана, о. 71 Б-8
Тамань 92/93 Д-9, 102 Г-2, 103 Б-1
Тамар 100/101 В-8, 108/109 А-13
Таматаве 50 З-8, 51 З-8
Тамаши 41 В-6, 46 А-4
Тамбакунда 51 Д-2
Тамбелак, о-ва 70 Г-4
Тамбилахан 70 Д-3
Тамбов 76/77 Г-6, 88/89 Г-6, 91 Б-5, 99 Б-1
Тамбовка 114 В-7, 116 В-2
Тамбовская область 88/89 Г-6, 99 Б-2
Тамбора, вулк. 52/53 К-14, 68/69 Ж-7, 70 Е-6
Тамбре, р. 44 А-1
Тамбукан, оз. 103 (А)
Тамга 60/61 В-3, 100/101 Г-8, 108/109 В-14
Тамды 100/101 В-4
Тамды-Булак 100/101 Г-5, 108/109 Г-8
Тамега, р. 44 Б-2
Тамерлановка 100/101 Г-6, 108/109 В-10
Тамерлин-таг, г. 56/57 Д-16, 60/61 Г-6, 72/73 Е-5
Тамиск 103 В-5, 104 А-3
Тамица 83 В-9, 95 В-4
Тамма 111 В-8
Таммясари 86 Б-3
Таммяэме 85 Б-1, 86 Б-4
Таможниково 97 В-4
Тампа 62 Ж-12, 63 Г-5, 66 Б-5, 67 Б-5
Тампере 28 Б-7, 30/31 В-11, 33 В-6, 34/35 А-10
Тампико 17 В-5, 49 Ж-9, 62 Ж-11, 63 Г-4
Тамсвег 37 Д-6, 41 В-3
Тамуэрт 71 Д-6
Тамцак-Булак 60/61 Б-11, 72/73 Г-10, 114 Г-5
Тамыш 103 В-3, 104 А-1
Тана, оз. 50 Д-7, 51 Д-7, 56/57 К-5
Танабэ, *Яп.* 59 Б-5
Танабэ, *Яп.* 59 Г-4, 72/73 Ж-14
Танага, о. 112/113 Е-17
Танайка 96 Г-4
Тана-йоки, р. 26/27 Б-6, 30/31 А-12, 80/81 В-4, 83 А-3
Танакросе 112/113 Г-24
Таналык 98 Ж-4, 100/101 Б-4
Таналык, р. 98 Е-4
Танам, р. 106 А-6, 110 Б-3
Танамера 64/65 (А)
Танана 112/113 В-22
Танана, р. 112/113 Г-23
Тананариве 50 З-8, 51 З-8
Танаро, р. 45 Б-2
Танахбала, о. 70 Д-2
Танахгрогот 70 Д-6
Танахмаса, о. 70 Д-2
Танга 51 Ж-7, 114 В-4
Таньганьяка, манд. 51 Ж-7, 52/53 К-6
Таньганьика, оз. 50 Ж-7, 51 Ж-6
Тангдут 60/61 Ж-6
Тангла, хр. 56/57 Е-16, 72/73 Ж-5
Тангра 56/57 Е-13, 58 А-3, 60/61 Д-3
Тангра-цо, оз. 56/57 Е-15, 72/73 Ж-4
Тангуй 72/73 Б-7, 110 Д-8, 114 Б-2
Тандай 100/101 В-3
Тандженг 70 Д-6
Танджунг-Балай 64/65 (А)
Танджунгпандан 70 Д-4
Танджунг-Пинанг 64/65 (А), 70 Г-3
Танджунгредеб 70 Г-6
Танджунгселор 70 Г-6
Танджун-Пакар 20 Д-16, 52/53 (А)
Тандиль 67 З-8
Тандинская 111 В-9, 115 В-2
Танен 33 А-7
Танете 70 Д-6
Танжер 28 Д-4, 34/35 Е-4, 44 Д-3, 49 Е-18, 50 В-3, 51 В-3
Танк 55 В-7, 58 А-3
Танкапиртти 83 А-3
Танко 59 В-2, 60/61 Г-13
Танлашанькоу, пер. 56/57 Ж-15, 58 Б-4, 60/61 Е-5
Таплово, факт. 106 Б-5
Танна, о. 71 В-7
Таннемон 59 Б-6
Танну-Ола, хр. 52/53 Г-12, 56/57 Б-16, 68/69 А-5
Тано 70 Д-7
Тансык 100/101 В-8
Танта 28 Д-8, 38/39 Д-7, 54 В-3, 56/57 Е-4
Танхой 60/61 А-9, 72/73 В-8, 114 В-3
Танхэ 60/61 Д-10, 72/73 Ж-9
Таннань, *Китай* 60/61 Г-11, 72/73 Е-10
Таншань, *Китай* 60/61 Д-11
Таньхоа 58 В-6
Таньюань 60/61 Б-13, 114 Г-7, 116 Г-2
Танэга-сима, о. 59 Г-3, 60/61 Д-14, 72/73 Ж-13
Танюрер, р. 115 Б-11
Таоань 60/61 Б-12, 72/73 Г-11, 114 Г-6
Таолинь 60/61 В-10
Таонань 60/61 Б-12, 72/73 Г-11, 114 Г-6
Таонги, о-ва 64/65 Ж-19, 68/69 Д-12
Таормина 45 Е-5, 46 Е-2
Таохэ, р. 56/57 Е-18, 58 А-6, 60/61 Д-8, 72/73 Ж-7
Таоэрхэ, р. 114 Г-6
Тапа 85 Б-1, 86 Б-4
Тапажос, р. 49 К-13, 66 Д-8, 67 Д-8
Тапаравани, оз. 105 В-4
Тапа-Род 70 Г-3
Тапа-Туан 70 Г-2
Тапилин 94 В-6
Тапсуй, р. 95 В-9, 98 Б-5
Тапти, р. 56/57 З-12, 58 Б-3
Тапутевеа, о-ва 71 Б-8
Тара 72/73 Б-1, 76/77 Г-9, 100/101 А-7, 106 Г-5
Тара, р. 46 В-4
Тара, р. 72/73 Б-2, 100/101 А-8, 106 Г-6
Тараба, р. 107 Г-3
Тарава, о-ва 64/65 З-20, 68/69 Е-13
Тараво, р. 45 Г-2
Тараданиха, г. 107 В-5
Тараданово 107 В-4
Тарадановский кряж 107 В-4
Тарадей 88/89 Г-6, 97 Г-2
Тараканг 68/69 Е-7, 70 Г-6
Таракан, о. 17 Г-15, 52/53 (А)
Тараканиха 95 В-5
Тараклин 47 В-5, 92/93 Д-5
Тараканкон 44 Б-4
Тарановка 91 Г-3, 92/93 В-9
Тарансэй, о. 32 В-3
Таранто 28 Г-6, 38/39 В-4, 45 Г-6, 46 Г-3
Таранто, зал. 26/27 Д-5, 38/39 В-4, 45 Д-6, 46 Д-3
Тарар 36 Г-6
Тараскон, *Фр.* 36 Д-4, 44 А-6
Тараскон, *Фр.* 36 Д-6
Тарасовей, о. 95 Б-10
Тарасово, *Арханг. обл.* 83 Г-10
Тарасово, *Кемер. обл.* 107 В-3
Тарасовская 96 А-1
Тарашт 55 (Б)
Тараща 92/93 В-6
Тарб 34/35 Д-6, 36 Д-4, 42/43 Б-4, 44 А-6
Тарбагатай 79 Г-12, 82 Г-12, 114 В-3
Тарбагатай, хр. 56/57 В-14, 72/73 Г-3, 80/81 Д-10, 100/101 В-9
Тарберт 32 Г-4
Таргай 107 Г-5
Таргана 111 Б-9, 115 Б-2
Таргист 44 Д-3
Таргын 100/101 В-9
Тарея, р. 110 Б-6
Тарзут 44 Г-6
Тарим, р. — см. Яркенд-дарья, р.
Тарифа 42/43 (А), 44 Г-3
Тарквиния, о. 64/65 Ж-19
Тарко-Сале 76/77 В-9, 106 В-6
Таркула 71 Д-4
Тарлак 70 А-7
Тарлаково 88/89 Д-3
Тарн, р. 36 Д-4, 42/43 Б-4
Тарница, г. 40 Г-6, 41 Б-8, 92/93 В-2
Тарновске-Гуры 40 В-4
Тарногруд 40 В-6
Тарногский Городок 95 В-5
Тарнув 34/35 В-10, 38/39 А-5, 40 В-5, 41 А-7
Тарр, пуст. 55 Г-7, 56/57 Ж-12, 58 Б-3
Таррагона 28 Г-5, 34/35 Д-6, 36 Е-4, 44 Б-6
Тарраса 36 Е-5, 44 Б-7
Таррега 36 Е-4, 44 Б-6
Тарсис 34/35 Е-4, 44 Г-2
Тарсус 38/39 Г-7, 54 Б-3
Тарсьма, р. 107 В-2
Тартас, р. 100/101 А-8, 106 Г-6
Тарту 28 В-7, 30/31 Г-12, 34/35 Б-11, 76/77 Г-4, 85 Б-2, 86 Б-5
Тартугай 100/101 Г-6, 108/109 Б-9
Тартус 38/39 Д-8, 42/43 Г-11, 54 В-4
Тарумовка 103 Б-6
Таруса 88/89 В-4, 90 Б-5
Таруса, р. 88/89 В-4, 90 Б-5
Тарусово 88/89 Д-5
Тарутино 47 Б-5, 92/93 Г-5
Тархапкут, м. 26/27 Г-7, 38/39 Б-7, 56/57 В-4, 80/81 Д-5, 92/93 Д-7
Тархуна 39/39 Д-3
Тарчин 46 В-4
Тарын-Юрях 111 В-11, 115 В-4
Таряту сомон 60/61 Б-7, 114 Г-1
Тас-Арал 100/101 В-7, 108/109 А-12
Тасвич 104 В-3
Тасеева, р. 72/73 Б-5
Тасеево 110 Д-6
Тасикмалая 70 Е-4
Таскалуса 63 В-5
Таскескен 100/101 В-9
Тас-кудук, к. 100/101 Г-6, 108/109 В-8
Тасмания, о. 17 Ж-17, 20 Ж-17, 64/65 Н-17, 71 Е-5
Тасманова 98 А-5
Тасманово море 64/65 М-19, 71 Д-7
Тасос, о. 38/39 В-5, 42/43 Б-8, 47 Д-3, 48 А-4
Тастак 100/101 (А)
Тас-Тумасс 111 А-9, 115 А-2
Тасты 100/101 Б-6
Тас-Тюбек 100/101 В-5, 108/109 А-6
Тас-Хаяхтах, хр. 111 Б-10
Татакото, о. 64/65 К-25
Татарбунары 47 В-5, 92/93 Д-5
Татарка, *Новосиб. обл.* 107 В-1
Татарка, *Ставроп. край* 102 Г-4, 103 Б-3
Татарово 88/89 В-7, 97 В-3
Татарск, *Новосиб. обл.* 76/77 Г-9, 100/101 А-8, 106 Г-6
Татарск, *Смол. обл.* 87 Б-5, 90 Б-2
Татарская АССР 76/77 Г-7, 99 А-6, 100/101 А-3
Татарский прол. 52/53 Д-17, 72/73 В-15, 76/77 Г-16, 80/81 Г-16, 112/113 Е-9, 115 Е-4, 116 В-5
Татарский Сайман 99 Б-4
Татарское 106 В-8
Татаурово, *Бур.-Монг. АССР* 114 В-3
Татаурово, *Киров. обл.* 96 В-3
Татсв 104 В-4
Тате-яма, вулк. 59 В-4, 72/73 Е-14
Татеямаходзе 59 Г-4, 72/73 Ж-14
Татищево 99 В-3
Татор 56/57 Д-16, 58 А-5, 60/61 Г-6, 72/73 Е-5
Татры, горы 34/35 Г-9, 38/39 Б-4, 41 Б-6
Татта 55 Д-6, 58 Б-2
Татьяновка, *Куст. обл.* 98 Е-7, 100/101 Б-5
Татьяновка, *Томск. обл.* 106 Г-7
Таудени 51 Г-3
Таудени, оазис 50 Г-3, 51 Г-3
Тауз 104 Б-3
Таунн 32 Д-5
Тауй, р. 111 Г-12, 115 Г-5
Тауйск 111 Г-12, 112/113 Д-10, 115 Г-5
Тауйская губа, зал. 80/81 Г-17, 111 Г-13, 112/113 Д-11, 115 Г-6
Тауманкум 100/101 Б-5
Таунгдут 58 Б-5
Таунсвилл 64/65 К-17, 71 В-5
Таураге 86 Г-3
Таурак 100/101 Б-10
Таурирт 42/43 Г-3
Тауфере 41 В-2
Таучик 100/101 Г-3
Таушан, к. 55 А-5, 100/101 Г-5, 108/109 Г-7
Тауэрн, Высокий, хр. — см. Высокий Тауэрн, хр.
Тауэрн, Низкий, хр. — см. Низкий Тауэрн, хр.
Тафалья 36 Д-3, 44 А-5
Тафассасет, вади 50 Г-4
Тафахи, о. 64/65 К-21
Таферсит 44 Д-4
Таф-Казиут 46 (Б)
Тахам 58 Г-5, 70 В-2
Тахан, г. 68/69 Е-6, 70 Г-3
Тахири 55 Г-3
Тахкуна 86 Б-3
Тахо, зал. 44 (Б)
Тахо, р. 26/27 Д-3, 28 Д-4, 34/35 Д-5, 44 В-3
Тахов 37 Г-6, 41 Б-3
Тахта, *Египет* 42/43 Д-10
Тахта, *Ниж.-Амур. обл.* 115 Д-3, 116 Б-4
Тахта, *Ставроп. край* 102 Г-5, 103 Б-4
Тахта, *Ташауз. обл.* 100/101 Г-4, 108/109 Г-5
Тахта-Базар 55 Б-5, 58 А-2, 108/109 Ж-7
Тахта-Купыр 100/101 Г-5, 108/109 В-6
Тахтамукай 92/93 Д-10, 102 Г-3, 103 Б-2
Тахтамышево 107 А-2
Тахуа 51 Д-4
Тахуна 68/69 Е-8, 70 Г-8
Тахуньа, р. 42/43 Б-3, 44 Б-4
Тацинская 94 Б-6, 102 Б-4
Ташауз 56/57 Г-9, 76/77 Д-7, 100/101 Г-4, 108/109 Г-5
Ташаузская область 108/109 Г-5
Ташелга 107 Г-6
Ташелка 96 Д-3, 99 Б-5
Ташино 97 В-3, 99 А-2
Ташкай 110 Е-9, 114 В-3
Ташкент 56/57 Г-11, 76/77 Д-8, 80/81 Д-8, 100/101 Г-6, 108/109 Г-10
Ташкентская область 108/109 Г-10
Ташкепристрой 55 Б-5, 108/109 Е-7
Ташкумыр 100/101 Г-7, 108/109 Г-12
Таш-Курган, *Афг.* 55 Б-6, 108/109 Е-9
Ташкурган, *Китай* 55 Б-8, 58 А-3, 60/61 Г-3, 108/109 Е-13
Ташкурган-дарья, р. 108/109 Е-13
Ташла 99 В-7, 100/101 Б-3
Ташмалык 108/109 Д-13
Таштагол 76/77 Г-10, 106 Д-8, 107 Д-5
Таштып 106 Д-8, 110 Е-5
Ташчилар 48 В-6
Таюра 110 Д-9, 111 Г-4, 114 Б-3
Тбети 104 Б-2
Тбилиси 54 А-5, 56/57 Г-6, 80/81 Д-6, 104 Б-3, 105 В-5
Тбилисская 102 Г-4, 103 Б-3
Тварда-Гура 40 В-3
Тверское 104 В-5
Тверца, р. 88/89 Б-3, 90 А-4
Твиши 103 В-4, 104 А-2
Твырдица 47 Г-3
Теберда 104 А-1
Теберда, р. 103 В-3, 104 А-1
Теберда, Верхняя — см. Верхняя Теберда
Тебес 55 В-5
Тебесса 38/39 Г-2, 42/43 В-5
Тебза, р. 88/89 А-7, 97 А-3
Тебингтинги, о. 64/65 (А)
Теблеш 88/89 Б-4, 90 А-5
Тебрау 64/65 (А)
Тебриз 54 Б-6, 55 Б-2, 56/57 Д-7, 76/77 Е-6, 80/81 Е-6
Тебук 42/43 Д-11, 54 Г-4, 56/57 Ж-5
Тебулос-Мта, г. 103 В-5, 105 Б-5
Тевриз 106 Г-5
Тегаб 55 Г-6
Тегал 70 Е-4
Тегель 37 (Б)
Тегеран 54 Б-7, 55 Б-3, 56/57 Д-8, 76/77 Е-7, 80/81 Е-7
Тегульдет 72/73 Б-4, 106 Г-8
Тегусигальпа 62 З-12, 66 В-5, 67 В-5
Теджен 55 Б-5, 56/57 Д-10, 76/77 Е-8, 108/109 Е-6
Теджен, р. 55 Б-5, 56/57 Д-10, 76/77 Е-8, 80/81 Е-8, 108/109 Е-6
Тедылкыныак 106 В-7, 110 Г-4
Теза, р. 88/89 Б-6, 97 Б-2
Тей, оз. 32 В-4
Тейвара 55 В-5, 58 А-2
Тейково 30/31 Г-15, 88/89 Б-6, 97 Б-2
Тейма 42/43 Д-11
Тейн 32 В-4
Текава 86 В-4
Теке, м. 38/39 (Б)
Теке, оз. 100/101 Б-7
Текели 60/61 В-3, 100/101 Г-8, 108/109 Б-15
Текес 100/101 Г-9
Текес, р. 72/73 Д-3, 76/77 Д-10, 80/81 Д-10, 100/101 Г-9, 108/109 В-16
Текия 116 В-3
Текирдаг 38/39 В-6, 47 Д-4, 48 А-5, 54 А-2
Теккали 56/57 И-14, 58 В-4, 60/61 З-4
Текнаф 58 Б-5, 60/61 Ж-6
Текскркана 63 В-4
Текучи 34/35 Г-11, 38/39 Б-6, 47 В-4, 92/93 Д-4
Телави 54 А-6, 103 Г-5, 104 Б-3, 105 В-5
Телегино, *Пенз. обл.* 99 Б-3, 100/101 Б-1
Телегино, *Пенз. обл.* 99 Б-3
Телек 108/109 З-7
Телекино 84 Б-2
Телемет, пер. 100/101 Г-9
Телея 67 З-7
Теленешты 47 Б-5, 92/93 Г-5
Телеорман, р. 47 В-3
Телеханы 87 В-2
Телецкое, оз. 72/73 В-4, 76/77 Г-10, 80/81 Г-10, 100/101 Б-10, 106 Д-8, 110 Е-5
Телешева 88/89 А-6, 97 А-2
Тели 60/61 Б-13, 114 Г-7, 116 Г-2
Телин 59 Б-1, 60/61 В-12, 72/73 Д-11
Теличка 92/93 (Б)
Телкалах 54 В-4
Теллер 74 (А) В-17
Телль-Авив 38/39 Д-7, 42/43 Г-10, 54 В-3, 56/57 Е-4
Телль-эль-Хейр, разв. 38/39 (В)
Телокдалем 70 Г-2
Телукбетунг 68/69 Ж-6, 70 Е-4
Телукбутун 70 Г-4
Телуша 87 В-4, 90 В-1
Тельбес 79 Г-10, 106 Д-8, 107 Г-5, 110 Е-5
Тельбес, р. 107 Г-5
Тельмана 94 Б-4
им. Тельмана 100/101 Г-4, 108/109 В-5
Тельманово 92/93 Г-10, 94 В-3, 102 В-3, 103 А-2
Тельпос-Из, г. 26/27 Б-9, 80/81 В-7, 95 В-8
Тельтов 37 (Б)
Тельч 40 Г-2, 41 Б-4
Тельчье 88/89 Г-4, 90 В-5, 91 Б-3
Тельшай 86 Г-3
Тел-эс-Сувар 54 Б-5
Теляжье 88/89 Г-4, 91 Б-3
Тембенчи, р. 80/81 В-11, 106 Б-10, 110 В-7
Тембеси, р. 70 Д-3
Темза, р. 26/27 В-3, 32 Е-6, 34/35 В-5, 36 А-3
Темир 100/101 В-4
Темир, р. 100/101 В-4
Темиргоевская 102 Г-4, 103 Б-3
Темировка 94 В-1
Темир-Тау, *Караганд. обл.* 100/101 Б-7
Темир-Тау, *Кемер. обл.* 79 Г-10, 106 Д-8, 107 Г-5, 110 Е-5
Темиршн 100/101 В-8
Темкино 88/89 В-3, 90 Б-4
Темник, р. 114 В-2
Темников 97 В-3, 99 А-2
Темнолесская 103 Б-4
Темосачик 63 Г-3
Темпельхоф 37 (Б)
Темпио-Паузания 45 Г-2
Темпл 63 В-4
Темплин 37 Б-6, 40 Б-1
Темпы 88/89 Б-4
Темрюк, *Краснодар. край* 38/39 Б-8, 92/93 Д-9, 102 Г-2, 103 Б-1, 105 А-1
Темрюк, *Сталин. обл.* 94 В-1
Темряк, оз. 98 В-8
Темуко 67 З-6
Темясово 98 Е-4, 100/101 Б-4
Тенарон, м. 26/27 Д-6, 38/39 Г-5, 48 В-3
Тенассерим 58 В-5, 70 Б-2
Тенассерим, р. 58 В-5
Тенби 32 Е-4
Тенгиз, оз. 56/57 Б-11, 76/77 Г-8, 80/81 Г-8, 100/101 Б-6, 106 Д-4
Тенда, пер. 34/35 Д-7, 36 Г-7, 38/39 В-2, 45 Б-1
Тендер 26/27 (Б), 33 Д-3, 37 А-4
Тендеровская коса 92/93 Г-6
Тене 44 Г-6
Тене, м. 44 Г-6
Тенериф, о. 51 Г-2
Тенерифе, г. 50 Г-2
Тенерифе, о. 44 (А)
Тенимбер, о-ва 52/53 К-16, 64/65 И-16, 68/69 Ж-9, 70 Е-9, 71 Б-4
Тенке 110 Г-11, 111 В-6
Тенке, к. 100/101 Г-3, 108/109 Б-3
Тенлитаун 63 (А)
Теннентс-Крик 71 В-4
Теннесси, р. 63 В-5
Теннесси, шт. 63 В-5
Тенниинг 26/27 (Б), 26/27 (В), 37 А-4
Тенрю, р. 59 В-4
Теньги 116 Б-5
Теньгушево 88/89 В-7, 97 В-3, 99 А-2
Теньказа 60/61 (В)
Теньки 96 Г-3
Теньковка 97 В-5, 99 А-4
Теофило-Оттони 49 Л-14, 67 Е-9
Теофиполь 92/93 В-4
Тепа 70 Е-8
Тепасто 83 А-2
Тепелена 46 Г-5, 48 А-2
Тепик 63 Г-3
Тепикинская 91 В-5, 99 В-1, 102 А-4
Тепла 41 Б-3
Теплая Гора, *Кемер. обл.* 107 В-5
Теплая Гора, *Молотов. обл.* 95 Г-8, 98 В-4
Теплая Речка, *Кемер. обл.* 107 А-4
Теплая Речка, *Кемер. обл.* 107 А-6
Теплик 92/93 В-5
Теплице-Шанов 37 В-6, 40 В-1, 41 А-3
Тепловка 99 В-6
Теплое, *Пенз. обл.* 99 Б-3
Теплое, *Рязан. обл.* 88/89 Г-5, 91 Б-4
Теплое, *Тульск. обл.* 88/89 Г-4, 91 Б-3
Теплухина 90 А-1
Теплый Ключ 112/113 Г-8
Теплый Стан 97 В-4
Тер, р. 36 Д-5, 44 Б-7
Тера, р. 44 Б-2
Терамо 34/35 Д-8, 38/39 В-3, 45 В-4
Тербуны 91 Б-4, 92/93 А-10
Тервола 83 Б-2
Терджан 54 Б-5
Теребень 90 В-4, 91 Б-2
Теребовля 92/93 В-3
Теребутинец 85 Б-5, 88/89 А-2
Терез 98 В-7
Терезина 49 К-14, 67 Д-9
Терек 103 В-5, 104 А-3
Терек, р. 56/57 Г-7, 76/77 Д-6, 80/81 Д-6, 103 В-6, 104 А-3, 105 Б-6
Терек, Новый, р. — см. Новый Терек, р.
Терек, Старый, р. — см. Старый Терек, р.
Терекли-Мектеб 103 Б-5
Теректы, *Караганд. обл.* 100/101 В-6
Теректы, *Китай* 100/101 В-10
Терем 108/109 Д-14
Теремки 92/93 (Б)
Теремпа 70 Г-4
Теренболинт 41 (В)
Теренино 87 Б-6, 90 Б-3
Терентьевское 107 В-4
Тереньга 96 Д-3, 99 Б-5
Терень-Узяк 100/101 В-5, 108/109 Б-8
Терехов 97 В-2
Тереховка 87 В-5, 90 В-2, 92/93 А-6
Терехово 88/89 В-6
Терешва, р. 92/93 В-2
Терешка 99 Б-4
Терешка, р. 99 Б-4
Териберка 30/31 Б-14, 83 А-7, 95 Б-4
Териберский, м. 83 А-7
Терноки 30/31 В-12, 33 В-7, 34/35 А-11, 83 Д-4, 85 А-3, 95 В-2
Терк 103 В-5, 104 А-3
Теркезык 100/101 В-8
Термез 55 Б-6, 56/57 Д-11, 58 А-2, 76/77 Е-8, 80/81 Е-8, 108/109 Е-9
Термено 37 Д-5, 41 В-2, 45 А-3
Термини 38/39 Г-3, 45 Е-4
Термоли 45 В-5, 46 В-2
Термон 46 Д-5, 48 Б-2
Тернате 68/69 Е-8, 70 Г-8
Тернезен 36 А-5, 37 В-2
Терней 59 А-4, 60/61 Б-15, 76/77 Д-15, 115 Е-3, 116 Г-4
Терия 28 Г-6, 34/35 Д-8, 38/39 В-3, 45 В-4
Терновая 94 А-5
Терновка, *Воронеж. обл.* 91 В-5
Терновка, *Пенз. обл.* 99 Б-3
Терновка, *Сарат. обл.* 91 В-6, 99 В-2, 102 А-5
Терновка, *Сталингр. обл.* 99 Г-2, 102 Б-5
Терновка, р. 94 Б-1
Терновская 102 Г-4, 103 Б-3
Тернополь 28 Г-7, 34/35 Г-11, 38/39 Б-6, 76/77 Д-4, 92/93 В-3
Тернопольская область 92/93 В-3
Терны, *Сталин. обл.* 94 А-2
Терны, *Сумск. обл.* 91 В-1, 92/93 Б-7
Тероктола 45 В-4
Терпение 92/93 Г-8
Терпения, зал. 72/73 Г-15, 80/81 Д-16, 112/113 Ж-9, 115 Е-4, 116 В-5
Терпения, м. 72/73 Г-15, 80/81 Д-16, 112/113 Ж-9, 115 Е-4, 116 В-6
Терпухой, г. 80/81 В-18, 112/113 В-14
Терранова Паузания 38/39 В-2, 42/43 Б-5, 45 Г-2
Террасный 107 Б-6
Терричина 45 Г-4
Территория столицы Австралийского Союза 71 Д-5
Территория Южного магнитного полюса 74 (Б) Б-24
Терса, *Сарат. обл.* 99 Б-4
Терса, *Сталингр. обл.* 99 В-2, 102 А-5
Терса, р. 91 В-6, 99 В-2, 102 А-5
Терс-Акан 108/109 Д-3
Терс-Аккан, р. 100/101 Б-6
Терсек 98 Ж-6, 100/101 Б-5
Терсекан 100/101 В-4
Терси 96 В-5
Терскей-Ала-Тау, хр. 100/101 Г-8, 108/109 Г-14
Терский хр. 105 Б-5
Терскол 103 В-4, 104 А-2
Терсхеллинг, о. 37 Б-2
Тертер 104 Б-4
Тертер, р. 105 В-6
Теруэль 34/35 Д-5, 42/43 Б-3, 44 Б-5
Терюха 87 В-5, 90 В-2, 92/93 А-6
Тесийёро 59 Б-6
Тесио 59 Б-5, 60/61 В-16, 115 Ж-4, 116 Г-5
Тесио, р. 59 Б-5, 116 Г-5
Тесово 90 Б-4
Тесово-Нетыльский 85 Б-4
Тессель, о. 37 Б-2
Тессин 37 А-6, 40 А-1
Тестово 88/89 Д-2
Тесьютлан 63 Д-4
Тете 50 З-7, 51 З-7
Тетевене 47 Г-3
Тетенхузен 26/27 (В)

Тетерев, р. 92/93 Б-6
Тетерин 87 Б-4
Тетерки 87 Б-5, 90 Б-2
Тетея, р. 110 Г-9, 111 В-4
Тетиев 92/93 В-5
Тетинних 111 Г-9, 114 Б-8
Теткино 91 В-2, 92/93 Б-8
Тетово 46 В-5, 47 Г-1
Тетрино 83 Б-9
Тетри-Цкаро 104 Б-3
Тетуан 28 Д-4, 34/35 Е-4, 42/43 В-2, 44 Д-3, 50 В-3, 51 В-3
Тетуан-де-лос-Викториас 44 (В)
Тетфорд, *Великобр.* 32 Д-7
Тетфорд, *Канада* 63 Б-6
Тетюхе 72/73 Д-14, 76/77 Д-15, 79 Д-15, 80/81 Д-15, 115 Ж-3, 116 Г-3
Тетюши 96 Г-3, 99 А-5, 100/101 Б-2
Тетюшское 96 Г-3, 99 А-5
Теуко, р. 66 Ж-7, 67 Ж-7
Теуляда 38/39 Г-2, 45 Д-2
Теуляда, м. 38/39 Г-2, 45 Д-2
Тефе 67 Д-7
Тефенни 54 Б-2
Техас, шт. 63 В-4
Техтин 87 В-4, 90 В-1
Техумарди 86 Б-3
Теча, р. 98 Д-5, 100/101 А-5
Теша, р. 88/89 В-7, 97 В-4
Тешань 46 Б-3
Тешелево 88/89 Д-3
Тешемля 85 Б-6
Тея 106 В-9, 110 Г-6
Тея, р. 106 В-9, 110 Г-6
Тёнсберг 26/27 (Б), 33 Г-4
Тёрлз 32 Д-3
Тёрсо 32 Б-5
Тэнгпо, р. — см. Брамапутра, р.
Тнагу, о. 50 Д-1
Тнанетти 103 В-5, 104 А-3
Тнарет 44 Д-6
Тнба 59 В-5
Тибести, нагорье 50 Г-5
Тибет, нагорье 52/53 Е-11, 56/57 Е-15, 68/69 В-4
Тибет, пров. 58 А-4, 60/61 Д-5
Тибин 55 Г-3
Тиборг 33 (А)
Тибр, р. 34/35 Д-8, 38/39 В-3, 42/43 Б-6, 45 В-4
Тивдия 83 Г-6
Тивертон 32 Е-5
Тиви, *Нахич. АССР* 104 В-3
Тиви, *Оман* 55 Д-4
Тиволи 45 Г-4
Тивье 36 Г-4
Тигани 30/31 Г-5, 32 В-3, 34/35 Б-4
Тиген 100/101 Г-3, 108/109 Б-2
Тигиль 76/77 Г-17, 112/113 Д-12, 115 Г-7
Тигир 108/109 Ж-11
Тигода, р. 85 Б-4
Тигр, р. 52/53 Е-7, 54 Б-5, 55 В-2, 56/57 Е-7, 76/77 Е-6, 80/81 Е-6
Тигровый Хвост, м. 100/101 Г-4, 108/109 В-5
Тигуго, р. 59 Г-3
Тидас 70 Е-6
Тиенхара 85 А-3
Тиз, р. 32 Г-6
Тизи Узу 42/43 В-4
Тийск 99 А-5
Тийесно 46 В-2
Тикаб 54 Б-6, 55 Б-2
Тикамгар 58 Б-3
Тикач, Гнилой, р. — см. Гнилой Тикач, р.
Тикенляк 60/61 В-5
Тикрит 54 В-5, 55 В-1
Тикси 74 (А) Б-24, 76/77 Б-14, 80/81 Б-14, 111 А-8, 112/113 Б-6
Тикси, бух. 112/113 Б-6
Тикше-озеро, оз. 83 Б-5
Тикшозеро 83 В-5
Тила, пер. 55/56 Ж-17
Тилбург 34/35 В-7, 36 А-6, 37 В-2
Тилжа 85 В-2, 86 В-5
Тиличики 76/77 В-18, 80/81 В-18, 112/113 Г-14, 115 В-9
Тилос, о. 48 В-5, 54 Б-2
Тим 91 В-3, 92/93 Б-9
Тимавский кряж, хр. 26/27 Б-9, 80/81 В-7, 95 В-7
Тимариха 97 Б-4
Тимару 71 Е-8
Тимашево 99 Б-6, 100/101 Б-3
Тимашевская 38/39 Б-8, 92/93 Д-10, 102 Г-3, 103 Б-2, 105 А-2
Тимбакион 38/39 Г-5, 48 Г-4, 56/57 Д-2
Тимбукту 49 З-8, 50 Д-3, 51 Д-3
Тимирязево 88/89 Б-7, 97 Б-3
Тимирязевский 107 А-2
Тимиш, р. 41 Г-7, 46 Б-5, 47 В-1
Тимишоара 28 Г-7, 34/35 Г-10, 38/39 Б-5, 41 Г-7, 46 Б-5, 47 В-1
Тимка-Пауль 98 Б-6, 106 В-3
Тимковичи 87 В-3
Тимминс 63 Б-5
Тимок, р. 46 В-6, 47 Г-2
Тимоново, *Моск. обл.* 88/89 Е-4
Тимоново, *Моск. обл.* 88/89 Е-5
Тимонькино 90 А-3
Тимор, о. 68/69 Ж-8, 70 Е-8, 71 Б-3
Тиморское море 68/69 З-8, 70 Ж-8, 71 В-3
Тимохово 85 В-3
Тимошевка 92/93 Г-8
Тимошино 83 Д-8, 85 А-7
Тимптон, р. 72/73 Б-12, 80/81 Г-14, 111 Г-8, 112/113 Д-6, 114 Б-7
Тимсах, о. 38/39 (В)
Тимур 100/101 Г-6, 108/109 В-10
Тимшер, р. 96 А-6
Тина, зал. 38/39 (В)
Тина, ст. 38/39 (В)
Тинака, м. 70 В-8
Тинглев 37 А-4
Тиндуф 49 Ж-18, 51 Г-3
Тинео 44 А-2
Тинггибан 70 Б-6
Тинка 47 Б-1
Тинкай 116 В-5
Тинневелли 58 Г-3
Тинос 48 В-4
Тинос, о. 48 В-4
Тинчжоу 60/61 Е-11
Тиоман, о. 70 Г-3
Твоне 37 Д-5, 41 В-2, 45 А-3
Типперери 32 Д-2
Тир — см. Сур
Тира 48 В-4
Тира, о. 38/39 Г-6, 48 В-4
Тиражик-Мир, г. 55 Б-7, 56/57 Д-12, 58 А-3, 108/109 Е-11
Тирана 28 Г-6, 38/39 В-4, 46 Г-4, 48 А-1, 56/57 Г-1
Тирано 37 Д-5, 41 В-2, 45 А-3
Тирасполь 38/39 Б-6, 47 Б-5, 56/57 В-3, 92/93 Г-5
Тирбижи 86 В-4
Тире 48 Б-5
Тирлемон 36 А-6, 37 В-2
Тирлянский 98 Д-4, 100/101 Б-4
Тирнавос 46 Д-6, 48 Б-3
Тироль, ист. обл. 37 Д-5, 41 В-2
Тирренское море 26/27 Г-5, 34/35 Д-8, 38/39 В-3, 42/43 Б-6, 45 Г-3, 48 Д-2
Тирсо, оз. 45 Г-2
Тирсо, р. 45 Г-2
Тирупати 58 В-3
Тируэ 116 В-6
Тиршенрейт 37 Г-6
Тисимия 63 Г-5
Тискади 86 В-5
Тисовец 41 Б-6
Тисса, р. 26/27 Г-6, 28 Г-7, 34/35 Г-10, 38/39 Б-5, 41 В-7, 46 Б-5, 47 А-2, 92/93 В-2
Тиссадов 41 Б-7
Тисса-Луц 41 Б-7, 47 А-1
Тиссафюред 41 В-7, 47 Б-1
Тистед 26/27 (Б), 30/31 Г-8, 33 Г-3, 34/35 Б-7
Тистутин 44 Д-4
Тисуль 107 Б-6
Тит-Ары, *Якут. АССР* 111 А-8
Тит-Ары, *Якут. АССР* 111 В-8
Тител 46 Б-5
Титибу 59 В-4
Титикака, оз. 49 Л-12, 64/65 К-32, 66 Е-7, 67 Е-7
Титково 97 Б-5
Титмонинг 37 Г-6, 41 Б-3
Титов 94 В-6
Титовка 94 Б-4
Титово, *Кемер. обл.* 107 Б-3
Титово, *Пенз. обл.* 91 Б-6, 99 Б-2
Тифу 70 Д-8
Тиффин 63 Б-5
Тихая, Бухта — см. Бухта Тихая
Тихая Сосна, р. 91 В-4, 92/93 Б-10
Тихвин 30/31 Г-13, 79 Г-5, 85 Б-5, 95 Г-3
Тихвинка, р. 84 (Б), 85 Б-6
Тихвинский канал 30/31 Г-13, 84 (Б), 85 Б-6
Тихеевка 107 Б-4
Тихие Горы 96 Г-5
Тихий океан 52/53 Ж-17, 62 Е-7, 66 Е-4, 67 Ж-4, 68/69 Д-11, 71 Г-8, 74 (А) Г-15, 74 (Б) В-33
Тихонова Пустынь, ст. 88/89 В-4, 90 Б-5
Тихоновичи 87 Г-6, 90 Г-3, 92/93 Б-7
Тихорецк 56/57 В-6, 76/77 Д-6, 92/93 Д-11, 102 Г-4, 103 Б-3, 105 А-3
Тихтенген, г. 105 (Б)
Тихуэло 44 Б-3
Тичино, р. 45 Б-2
Тиш, оз. 86 (Б)
Тишино 87 Б-5, 90 Б-2
Тишковка 92/93 В-6
Тишково, *Астрах. обл.* 102 В-8
Тишково, *Моск. обл.* 88/89 Е-5
Тияпино 96 Г-2, 97 В-5, 99 А-4
Ткварчели 54 А-5, 82 Д-6, 103 В-3, 104 А-1, 105 Б-3
Ткварди 103 В-5, 104 А-3
Ткемлован 104 Б-2
Ткибули 82 Д-6, 103 В-4, 104 А-2, 105 Б-4
Тлемцен 42/43 Г-3
Тлумач 92/93 В-3
Тлущ 40 Б-5
Тлъяметто, р. 37 Д-6, 41 В-3
Тлянчи-Тамак 96 Г-5
Тлярата 103 В-6, 104 А-4
Тоба, оз. 68/69 Е-5, 70 Г-2
Тобаго, о. 67 В-7
Тобело 68/69 Е-8, 70 Г-8
Тобермори 32 В-3
Тобя, о. 64/65 З-16, 70 Г-9
Тоби-сима, о. 59 В-4
Тобоали 70 Д-4
Тобол, р. 76/77 Г-8, 80/81 Г-8, 98 Г-8, 100/101 Б-5, 106 Г-4
Тобольск 76/77 Г-8, 80/81 Г-8, 98 В-9, 106 Г-4
Тобрук 28 Д-7, 38/39 Д-5, 49 Е-21, 51 В-6
Тобулос-Мта, г. 104 А-3
Тобуя 111 В-7
Тобыш 95 В-7
Товада 59 А-5, 116 Г-5
Тованда 63 Б-6
Товарищества, о-ва 64/65 К-23
Товути, оз. 70 Д-7
Товяны 86 Г-4, 87 Б-2
Тогиан, о-ва 70 Д-7
Того, манд. Брит. 49 И-18, 51 Е-4
Того, манд. Фр. 49 И-19, 51 Е-4
Того, о. 59 В-3, 60/61 Г-14, 68/69 В-9, 72/73 Е-13
Тоголак 100/101 Б-8, 106 Д-6
Тограл-Омбо 58 А-4, 60/61 Г-4
Тогузак, р. 98 Е-5, 100/101 Б-5
Тогул 106 Д-8, 107 Г-3, 110 Е-5
Тогул, р. 107 Г-3
Тогучин, 106 Г-7, 107 Б-2, 110 Д-4
Тод, р. 71 Г-4
Тоди 45 В-4
Тодор-Икономово 47 Г-4
Тозер 28 Д-5, 38/39 Д-2, 42/43 Г-5
Тойма, Верхняя — см. Верхняя Тойма
Тойон-Тирэх 111 Б-9
Тойохаси 59 Г-4
Той-Тюбе 100/101 Г-6, 108/109 Г-10
Ток, р. 98 Е-2, 99 Б-7, 100/101 Б-3
Ток, р. 114 Б-7, 116 Б-2
Токай 41 Б-7, 47 А-1
Токай, р. 91 В-5, 92/93 Б-11
Токантинс, р. 49 К-14, 66 Д-9, 67 Д-9
Токар 56/57 И-5
Токара-гунто, о-ва 59 (Б)
Токаревка 91 В-5
Токат 54 А-4
Токелау, о-ва 64/65 И-21
Токио 59 В-4, 68/69 В-9, 72/73 Е-14
Токио-ван, зал. 59 (А)
Токко, р. 72/73 Б-10, 111 Г-6, 112/113 Д-5, 114 Б-5
Токма 110 Д-9, 114 Б-3
Токмак, *Турция* 48 Б-6, 54 Б-2
Токмак, *Фрунз. обл.* 100/101 Г-8, 108/109 В-13
Токмак, Большой — см. Большой Токмак
Токо 60/61 Ж-12
Токо, Большое, оз. — см. Большое Токо, оз.
Токовая 107 В-3
Токопилья 67 Ж-6
Токоро 59 Б-5
Токорпури, г. 66 Ж-7
Токотан 115 Е-5
Токра 42/43 Г-8
Токрау, р. 100/101 В-8
Токсово 85 А-4
Токтогул 100/101 Г-7, 108/109 Г-12
Токты 100/101 В-9
Токуно-сима, о. 59 (Б)
Токусеки-гунто, о-ва 59 В-2
Токусима 59 Г-3, 72/73 Ж-13
Токуяма 59 Г-3
Токчен 60/61 Д-4
Токша, р. 83 Г-9
Тола-гол, р. 60/61 Б-9, 72/73 Г-8, 114 Г-2
Толария 48 В-4
Толба 96 Г-1, 97 В-4
Толбазы, *Баш. АССР* 98 Д-2
Толбазы, *Баш. АССР* 98 Д-2
Толбузино 114 В-7
Толедо, *Исп.* 28 Д-4, 34/35 Е-5, 44 В-3
Толедо, *США* 49 Д-10, 62 Д-12, 63 Б-5
Толедские горы 44 В-3
Толима, вулк. 62 И-13, 66 Г-6
Толмачево 85 Б-3
Толмачи 88/89 Б-3, 90 А-4
Толна 41 В-6
Толо, зал. 70 Д-7
Толоб 32 Б-6
Толомо 116 В-4
Толоя 110 Д-10, 111 Г-5, 114 Б-4
Толоса 36 Д-2, 44 А-4
Толочин 87 Б-4, 90 Б-1
Толстое 92/93 В-3
Толстопальцево 88/89 Ж-4
Толстяково 88/89 Е-4
Толуха 63 Д-4
Толшма, р. 97 А-3
Тольмеццо 37 Д-6, 41 В-3, 45 А-4
Томаковка 92/93 Г-8
Томакоман 59 Б-5, 116 Д-5
Томар 44 В-1
Томари, *Сахалин. обл.* 59 Б-6, 72/73 Д-16
Томари, *Сахалин. обл.* 72/73 Г-15, 112/113 Ж-9, 115 Е-4, 116 Г-5
Томаровка 91 В-3, 92/93 Б-9
Томашевка 40 В-6, 87 Г-1, 92/93 Б-2
Томашполь 92/93 В-5
Томашув 40 В-6, 92/93 Б-2
Томашув-Мазовецки 40 В-4, 41 А-6
Томбецу 59 А-5, 115 Е-4, 116 Г-5
Томельсо 44 В-4
Томилино 88/89 Ж-5
Томилово 107 Б-1
Томини, зал. 70 Д-7
Томнока 59 В-5
Томиславград 46 В-3
Томмот 72/73 Б-12, 76/77 Г-14, 111 Г-8, 112/113 Д-6, 114 Б-7
Томпа 110 Д-9, 114 Б-3
Томпо 111 В-10, 115 В-3
Томпо, р. 111 В-10, 112/113 Г-8, 115 В-3
Томск 76/77 Г-10, 80/81 Г-10, 106 Г-8, 107 А-2, 110 Д-5
Томская 98 В-7
Томская область 107 А-2, 110 Д-4
Томское 107 Г-4
Томыз, р. 96 Б-5
Томь, р. 76/77 Г-10, 80/81 Г-10, 106 Г-8, 107 Б-4, 110 Д-4
Томь, р. 72/73 В-13, 114 В-7, 116 В-2
Томь-Чумыш, р. 107 Г-4
Тонбридж 32 Е-7, 36 А-4
Тонг 32 Б-4
Тонга, о-ва 64/65 Л-21
Тонгатабу, о. 64/65 Л-21
Тонгка 58 А-4, 60/61 Д-4
Тонгуа 58 В-5, 70 А-2
Тонгулах 111 В-7
Тонеж 87 Г-3, 92/93 Б-4
Тоничи 63 Г-3
Тонкин, пров. 58 Б-6, 60/61 Ж-8
Тонкинo 96 В-2, 96 Б-5
Тонкинский зал. 52/53 Ж-13, 60/61 Ж-9, 68/69 Г-6
Тонково 106 В-8, 110 Г-5
Тонле-Сап, оз. 58 В-6, 68/69 Д-6, 70 Б-3
Тонкесс 36 В-5
Тоно 59 В-5
Тонон-ле-Бен 36 В-7, 45 А-1
Тонопа 63 В-2
Тонта 42/43 Г-10
Тонтон 32 Е-5, 36 А-2
Тоняхл сомон 60/61 Б-6
Тоянен 59 В-2
Тоншаево 96 В-2, 97 Б-5
Тоншаево, ст. 96 В-2, 97 Б-5
Тоньен 59 Г-2
Тоно, р. 59 В-5, 72/73 Е-14, 80/81 Е-16
Топагу 60/61 Г-6
Топека 63 В-4
Топки 106 Г-8, 107 Б-3, 110 Д-5
Топко, г. 72/73 Б-14, 80/81 Г-15, 116 А-4
Топливная Ветка 88/89 Г-7, 91 Б-6, 97 Г-3
Топлица 47 Б-3, 92/93 Г-3
Топ-озеро, оз. 30/31 Б-13, 33 Б-8, 83 В-6, 95 Б-3
Тополи, *Гурьев. обл.* 100/101 В-3
Тополи, *Харьк. обл.* 92/93 Б-9
Тополовампо 63 Г-3
Тополовград 47 Г-4
Топольчани 46 Г-5
Топольчаны 41 Б-6
Топоровцы 92/93 В-4
Топседа 95 Б-7
Топчиха 100/101 Б-9, 106 Д-7
Торбалы 38/39 Г-6, 48 Б-5, 54 Б-2
Торбеево, *Мордов. АССР*, 97 В-3, 99 А-2
Торбеево, *Смол. обл.* 88/89 В-3, 90 Б-4
Торбек 33 (А)
Торбино 85 Б-5, 88/89 А-2
Торгау 37 В-6, 40 В-1, 41 А-3
Торговое 102 В-5, 103 А-4
Торгун, р. 99 В-4
Тордесильяс 44 Б-3
Торелла, Земля, п-ов — см. Земля Торелла, п-ов
Торжеполь 83 Д-7
Торжок 30/31 Г-13, 84 (Б), 88/89 Б-3, 90 А-4
Тори, о. 32 Г-2
Торибулу 70 Д-7
Торинъян, м. 44 А-1
Торки, 32 Е-5, 36 А-2
Торковичи 85 Б-4
Торма 86 Б-5
Тормес, р. 44 Б-2
Тормосин 102 Б-5
Торнбю 33 (А)
Торнио 28 Б-7, 30/31 Б-11, 33 Б-6
Торнио-йоки, р. 26/27 Б-6, 30/31 Б-11, 33 Б-6
Торникляйс 86 (Б)
Торо 44 Б-3
Тороварака 84 А-1
Тором 115 Д-3, 116 Б-3
Торонто 62 Д-13, 63 Б-6, 64/65 Г-31
Торопа, р. 90 А-2
Торопацы 90 А-2
Торопец 90 А-2
Торос 47 Г-3
Торосозеро 84 В-1
Тор-Пигнатура 45 (А)
Торрелавега 44 А-3
Торрелагуна 44 Б-4
Торренс, оз. 71 Д-4
Торренте 44 В-5
Торреон 62 Ж-10, 63 Г-3
Торреса, о-ва 71 В-7
Торрес Ведрас 44 В-1
Торрес-Новас 34/35 Е-4, 44 В-1
Торресов прол. 64/65 И-17, 68/69 З-10, 71 Б-5
Торридон 32 В-4
Торрихос 44 В-3
Торсбю 33 В-4
Торсхавн 28 Б-4, 30/31 В-5
Тортоли 45 Д-2
Тортоса 34/35 Д-6, 36 Е-4, 42/43 Б-4, 44 Б-6
Тортум 104 Б-1
Торуд 55 Б-4
Торунь 34/35 В-9, 40 Б-4
Торфяное 85 Б-4
Торчин 92/93 Б-3
Тоса-ван, зал. 59 Г-3, 72/73 Ж-13
Тосин 59 В-2
Тосицйо 59 Г-2
Тоскана, пров. 45 В-3
Тосканни, арх. 45 В-3
Тосно 85 Б-4, 95 Г-3
Тосси 70 Е-6
Тосток 107 Д-4
Тосья 54 А-3
Тотана 44 Г-5
Тотоми-нада, море 59 Г-4
Тотомосири, о. 116 Г-5
Тоттенам 32 Е-6, 36 А-3
Тоттори 59 В-3, 72/73 Е-13, 76/77 Е-15
Тотьма 30/31 В-15, 95 Г-5
Тоунгоо 56/57 И-17, 58 В-5, 68/69 Д-5
Тоурос 67 Д-10
Тоу Хед, м. 32 В-3
Тохтамышбек 108/109 Е-13
Тоцкое 99 Б-7, 100/101 Б-3
Точильная 111 Г-6, 114 Б-5
Тошемка 98 Б-4
Тошковский 94 Б-3
Тояма 59 В-4
Тояма-ван, зал. 59 В-4, 72/73 Е-14
Тпиг 104 Б-4
Трабзон 42/43 Б-11, 54 А-4, 56/57 Г-5, 105 В-2
Трабы 87 Б-2
Травемюнде 37 Б-5
Траверс-Сити 63 Б-5
Травинь 70 В-4
Травник 46 Б-3
Традом 58 Б-4, 60/61 Е-4
Тразименское, оз. 42/43 Б-6, 45 В-4
Тракай 86 Г-4, 87 Б-2
Тракишки 40 А-6, 86 Г-3, 87 Б-1
Трактовый 98 Е-6, 100/101 Б-5
Тралли 28 В-4, 30/31 Д-5 32 Д-2, 34/35 В-4
Тралли, зал. 32 Д-1
Трамбаус 116 В-5
Трамдо 58 А-5, 60/61 Д-6
Травос 33 Г-4
Трансвааль, пров. 51 И-6
Трансгималаи, горы 52/53 Е-11, 56/57 Ж-15, 58 Б-4, 60/61 Е-5, 68/69 Г-4, 72/73 З-4
Трансильвания, пров. 47 В-2
Трансильванские Альпы, горы 26/27 Г-6, 34/35 Г-10, 38/39 В-5, 42/43 А-8, 47 В-2
Трансиордания, манд. Брит. 38/39 Д-8, 56/57 Е-5
Трапани 38/39 Г-3, 42/43 В-6, 45 Д-4
Трапезунд 80/81 Д-5
Трасоруково 91 В-4
Траспарга 44 А-2
Трастевере 45 (А)
Трат 58 В-6, 70 Б-3
Трауп, оз. 41 В-3
Траунштайн 37 Д-6, 41 В-3
Трафальгар, м. 34/35 Е-4, 44 Г-2
Трафарна 44 (Б)
Траши-Гомпа 60/61 Д-6
Траяи, *Рум.* 47 В-3
Траяи, *Рум.* 47 В-4, 92/93 Д-4
Трбиж 41 В-4, 46 А-2
Трбовлье 29 (Б) В-5, 46 А-2
Треббия, р. 45 Б-2
Требине 46 В-4
Требне 46 Б-2
Тревизо 34/35 Г-8, 38/39 Б-3, 41 Г-3, 45 Б-4
Тревильо 45 Б-2
Треву 36 Г-6
Трезель 44 Д-6
Трейза 37 В-4
Треллеборг 30/31 Г-9, 33 Г-4, 34/35 Б-8
Тремадок, зал. 32 Д-4
Тремита, о-ва 42/43 Б-7, 45 В-5, 46 В-2
Тремп 36 Д-4, 44 А-6
Тремп, оз. 36 Д-4, 44 А-6
Трене, р. 26/27 (В)
Трент, р. 30/31 Д-6, 32 Д-6
Тревто 28 Г-6, 34/35 Г-8, 37 Д-5, 38/39 Б-3, 41 В-2, 45 А-3
Трентон 63 Б-6
Тренчин 41 Б-6
Трептов 37 (Б)
Трепча, месторожд. 29 (Б) В-6
Трески 86 В-5
Трес-Лагоас 67 Ж-8
Трестино 88/89 Б-2, 90 А-3
Трестна 88/89 Б-3
Трес-Форкас, м. 42/43 В-3, 44 Д-4
Трехизбенка 94 Б-3
Трех Сказ, м. 50 Е-3
Тржебич 40 Г-2, 41 Б-4
Тржебонь 41 Б-4
Тржич 41 Г-3, 45 В-4, 46 Б-1
Три, о. 68/69 Д-3
Триалетский хр. 104 Б-2, 105 В-4
Трибен 29 (Б) В-5
Тривандрам 52/53 И-10, 58 Г-3, 68/69 Е-3
Тривенто 45 Г-5, 46 Г-2
Триглав, г. 34/35 Г-8, 37 Д-6, 38/39 Б-3, 41 В-3, 45 А-4, 46 А-1
Триест 28 Г-6, 38/39 Б-3, 41 Г-3 42/43 А-6, 45 Б-4, 46 В-1
Триест, Свободная Территория,—см. Свободная Территория Триест
Триката 86 В-4
Триккала 38/39 Г-5, 46 Д-5, 48 Б-2
Трим 32 Д-3
Тримаб, р. 55 В-7, 56/57 Ж-12, 58 А-3
Тринидад, *Болив.* 49 Л-12, 67 Е-7
Тринидад, *США* 63 В-3
Тринидад, о. 49 З-12, 66 В-7, 67 В-7
Тринидад, о. 49 М-16, 66 Ж-11, 67 Ж-11
Тринити, о-ва 112/113 Д-22
Трикомали 58 Г-4, 68/69 Е-4
Триполи, *Ливан* 38/39 Д-8, 54 В-4, 56/57 Е-5
Триполи, *Ливия* 28 Д-6, 38/39 Д-3, 42/43 Г-6
Триполис 38/39 Г-5, 42/43 В-8, 48 В-3, 56/57 Д-2
Триполитания, ист. обл. 28 Д-6, 42/43 Г-6, 51 В-5
Триполье 92/93 Б-6
Трир 36 Б-7, 37 Г-3
Тристан-да-Кунья, о-ва 49 Н-17, 50 К-2, 51 К-2
Трихонис, оз. 48 Б-2
Тричинополи 58 В-3, 68/69 Д-3
Тричур 58 В-3
Тришкй 86 В-3
Трнава 41 Б-5
Тро, пер. 56/57 Е-16, 68/69 В-5, 72/73 Ж-5
Тробрианд, о-ва 71 Б-6
Трогир 45 В-6, 46 В-3
Тродос, г. 26/27 Д-7, 38/39 Д-7, 54 В-3, 56/57 Е-4
Троекурово, *Рязан. обл.* 88/89 Г-5, 91 Б-4, 97 Г-1
Троекурово, *Тульск. обл.* 88/89 Г-4, 91 Б-3
Троещина 92/93 (Б)
Троица, *Молотов. обл.* 98 В-3
Троица, *Рязан. обл.* 88/89 В-6, 97 В-2
Троицк, *Мордов. АССР* 97 В-3, 99 А-2
Троицк, *Челяб. обл.* 56/57 Б-10, 76/77 Г-8, 98 Д-5, 100/101 Б-5
Троицкая, *Коми АССР* 95 В-7, 98 А-1
Троицкая, *Краснодар. край* 92/93 Д-10, 102 Г-3, 103 Б-2
Троицкие Росляи 91 Б-5, 88/89 Г-6, 99 Б-1
Троицкий, *Акт. обл.* 100/101 Б-4
Троицкий, *Кемер. обл.* 107 А-4
Троицкий, *Кемер. обл.* 107 Г-4
Троицкий, *Моск. обл.* 88/89 В-4
Троицкий, *Сверд. обл.* 98 Г-6
Троицкий, *Сталингр. обл.* 91 В-6, 99 В-2, 102 А-5
Троицкий, *Чкал. обл.* 100/101 Б-3
Троицкий Посад 96 В-2, 97 Б-5

Троицкий Сунгур 99 Б-4
Троицкое, *Алт. край* 106 Д-7, 107 Д-2
Троицкое, *Астрах. обл.* 102 В-6, 103 А-5
Троицкое, *Воронеж. обл.* 91 В-5, 99 В-1, 102 А-4
Троицкое, *Ворошиловгр. обл.* 91 Г-4, 92/93 В-10
Троицкое, *Ворошиловгр. обл.* 94 Б-3
Троицкое, *Днепроп. обл.* 94 Б-1
Троицкое, *Кемер. обл.* 107 А-4
Троицкое, *Костром. обл.* 88/89 А-6, 97 А-2
Троицкое, *Одесс. обл.* 92/93 Г-6
Троицкое, *Ростов. обл.* 94 В-3
Троицкое, *Рязан. обл.* 88/89 В-5
Троицкое, *Хабар. край* 72/73 Г-14, 76/77 Д-15, 112/113 Ж-8, 115 Е-3, 116 В-4
Троицкое, *Чкал. обл.* 98 Е-3, 99 Б-7, 100/101 Б-3
Троицкое, *Чкал. обл.* 100/101 Б-4
Троицко-Печорск 95 В-8
Троицко-Харцызск 94 В-3
Тройхтлинген 37 Г-5, 41 Б-2
Троллькеттан 26/27 (Б), 33 Г-4
Тромелин, о. 50 З-9, 51 З-9
Тромсё 28 Б-6, 30/31 В-10, 33 Б-5
Тронхейм 28 Б-6, 30/31 В-9, 33 В-4
Тронхеймс-фиорд, зал. 26/27 Б-4, 28 Б-5, 33 В-4
Тропая 48 В-2
Тропеа 38/39 Г-4, 45 Д-5, 46 Д-2
Тросна 90 В-4, 91 Б-2
Тростянец, *Винн. обл.* 92/93 В-5
Тростянец, *Сумск. обл.* 91 В-2, 92/93 Б-8
Тростянка 91 В-6, 99 В-2
Тротуш, р. 47 Б-4, 92/93 Г-4
Троубридж 32 Е-5, 36 А-2
Трофимов 94 В-6
Трошкуны 86 Г-4
Троян 47 Г-3
Трояпов 92/93 Б-5
Трстеник 46 В-5, 47 Г-1
Трстэна 40 Г-4, 41 Б-6
Труа 34/35 Г-6, 36 Б-6, 38/39 Б-1
Труа-Ривьер 63 Б-6
Трубетчино 88/89 Г-5, 91 Б-4
Трубчевск 90 В-3, 91 Б-1
Трубчевск, ст. 90 В-3, 91 Б-1
Трувиль 32 Ж-7, 36 Б-4
Труд 83 В-6, 84 А-1
Трудармейка 107 В-4
Трудовой, *Астрах. обл.* 102 В-7
Трудовой, *Иркут. обл.* 110 Е-7, 114 В-1
Трудфронт 102 Г-7
Труды 87 Б-4, 90 Б-1
Трук, о-ва 64/65 З-18, 68/69 Е-11
Труново 88/89 Д-2
Труновское 103 Б-4
Труро, *Великобр.* 32 Е-4
Труро, *Канада* 63 Б-7
Трутнов 40 В-2, 41 А-4
Труфанагорская 95 В-5
Труханов Остров 92/93 (Б)
Трухильо, *Исп.* 44 В-3
Трухильо, *Перу* 49 К-11, 64/65 И-31, 67 Д 6
Трын 46 В-6, 47 Г-2
Трыстеник 47 Г-3
Трюйер, р. 36 Г-5
Трявна 47 Г-3
Тсэ-Ту, о. 68/69 Д-7, 70 Б-5
Тсумеб 20 Д-10, 51 З-5
Туа 44 Б-2
Туа, р. 44 Б-2
Туам 32 Д-2
Туамоту, о-ва 17 Е-3, 20 Е-3, 64/65 К-24
Туанан 70 Д-5
Туангку, о. 70 Г-2
Туапсе 76/77 Д-5, 103 Б-2, 105 А-2
Туар 34/35 Г-5, 36 В-3
Туарег, массив 50 Г-4
Туб, айм. 60/61 Б-9
Туба, р. 72/73 В-5
Тубинский 98 Е-4, 100/101 Б-4
Тубуан, о-ва 64/65 Л-24
Тувинская АО 76/77 Г-11, 110 Е-6
Тувумба 71 Г-6
Туггурт 26/27 Д-4, 28 Д-5, 42/43 Г-5, 50 В-4, 51 В-4
Тугегарао 70 А-7
Туголуково 91 В-5, 99 В-1
Тугомержице 41 (А)
Тугуз 100/101 В-5
Тугулук 102 Г-5, 103 Б-4
Тугулым 98 Г-7
Тугун 107 Д-6
Тугур 115 Д-3, 116 Б-4
Тугур, р. 116 Б-4
Тугурский, зал. 116 Б-4
Тудела 44 А-5
Туджу, о-ва 70 Д-4
Тудмур 42/43 Г-11, 54 В-4
Тужа 96 В-2, 97 Б-5
Туз, оз. 26/27 Д-7, 28 Д-8, 38/39 Г-7, 54 Б-3
Туз-Куль 100/101 В-10
Тузла 34/35 Д-9, 38/39 В-4, 46 Б-4
Тузла, оз. 38/39 (Б)
Тузлов, р. 94 В-4
Тузлуджа 104 Б-2
Тузлы 92/93 Д-6
Туз-Хурмату 54 В-5, 55 В-1
Тунд, р. 32 Г-5
Туй 44 А-1
Туйин-гол, р. 114 Г-2
Туймазы 82 Г-7, 96 Г-5, 98 Д-1 99 А-7, 100/101 Б-3
Тукабака 67 Е-8
Тукакас 67 В-7
Тукан 98 Е-3
Тукангбесн, о-ва 70 Е-7
Тукзар 55 Б-6, 58 А-2, 108/109 Ж-9
Туко, оз. 71 Д-8
Тукуй-Мектеб 103 Б-5
Тукуман 49 М-12, 64/65 Л-32, 67 Ж-7
Тукумс 30/31 Г-11, 33 Г-6, 34/35 Б-10, 86 В-3
Тукуран 70 В-7
Тукурингра, хр. 72/73 В-12, 112/113 Е-6
Тукую 51 Ж-7
Тула, *Мекс.* 63 Г-4
Тула, *Тульск. обл.* 28 В-8, 76/77 Г-5, 80/81 Г-5, 88/89 В-4
Тулаги 68/69 Ж-12
Тулва, р. 98 Г-2
Тулеар 51 И-8
Туликолово 90 Г-3, 91 В-1, 92/93 Б-7
Тулламор 32 Д-3
Туллын 41 Б-5
Тулово 47 Г-3
Тулома, р. 30/31 Б-13, 33 Б-8, 83 А-6, 95 Б-3
Тулон 28 Г-5, 34/35 Д-7, 36 Д-6, 38/39 В-2, 42/43 Б-5
Тулуза 28 Г-5, 34/35 Д-6, 36 Д-4, 44 А-6
Тулун 76/77 Г-12, 110 Е-8, 114 В-2
Туль 36 Б-6
Тульговичи 87 Г-4, 90 Г-1
Тульская 103 Б-3
Тульская область 91 Б-3
Тульча 34/35 Г-11, 38/39 Б-6, 47 В-5, 92/93 Д-5
Тульчин 92/93 В-5
Тума 30/31 Г-15, 88/89 В-6, 97 В-2
Тумак 102 (А)
Тумако 49 И-11, 64/65 З-31, 67 Г-6
Туманово 88/89 В-3, 90 Б-4
Туманская, рыб. п. 115 В-11
Туманы 111 В-14, 115 В-7
Туманян 104 Б-3
Тумба, оз. 50 Ж-5
Тумботино 97 В-3
Туменское 88/89 В-5
Тумище, о. 84 А-2
Тумкур 58 В-3
Туммо 51 Г-5
Тумнин, р. 116 В-4
Тумутук 96 Г-5, 99 А-7, 100/101 А-3
Тумча 83 Б-5
Тумынь 59 Б-2, 60/61 В-13, 116 Д-2
Тумыньцза 116 Д-2
Тумыньцзян, р. 59 Б-2, 72/73 Д-12, 116 Д-2
Тун 45 А-1
Туна 55 Д-7, 56/57 З-12, 58 Б-3
Тунбинь 59 А-2, 116 Г-2
Тунбэй 114 Г-7
Тунгабадра, р. 58 В-3
Тунгар, р. 114 В-6
Тунгокочен 72/73 В-10, 110 Е-11, 114 В-5
Тунгуань 60/61 Д-10, 72/73 Ж-9
Тунгуда 84 А-1
Тунгуда, р. 84 А-1
Тунгуда, ст. 84 А-2
Тунгуда 1-ая 83 В-7, 84 А-2
Тунгудское, оз. 84 А-1
Тунгуска, р. 116 В-3
Тунгуска, Верхняя, р. — см. Верхняя Тунгуска, р.
Тунгуска, Нижняя, р. — см. Нижняя Тунгуска, р.
Тунгуска, Подкаменная, р. — см. Подкаменная Тунгуска, р.
Тунгусский бассейн, месторожд. 52/53 (А)
Тунда 107 А-5
Тунджа, р. 47 Г-3
Тунджели 54 Б-4
Тундра 83 В-10
Тундрино 106 В-5
Тундриха 107 Г-2
Тундутово 102 В-6
Тундык, р. 100/101 Б-8
Тундэ 56/57 Е-18, 60/61 Д-8, 72/73 Ж-7
Тунзиикурт 98 А-6
Тунис 28 Д-6, 38/39 Г-3, 42/43 В-6, 45 Е-3, 50 В-5, 51 В-5
Тунис, кол. 28 Д-5, 38/39 Д-3, 42/43 Г-5, 45 Е-2, 51 В-4
Тунисский зал. 38/39 Г-3, 45 Е-3
Тунисский прол. 26/27 Д-5, 38/39 Г-3, 42/43 В-6, 45 Е-3
Тункэньхэ, р. 114 Г-7
Тунляо 60/61 В-12
Тунха 49 И-11, 67 Г-6
Тунхуа 59 Б-2, 60/61 В-13, 72/73 Д-12
Тунхэ 60/61 Б-13, 114 Г-7, 116 Г-2
Тунцзян 60/61 Б-14, 72/73 Г-13, 115 Е-2, 116 Г-3
Туой-Хая 76/77 В-13, 110 Г-10, 111 В-5, 112/113 Г-3
Туолба, р. 111 В-7, 114 А-6
Туора 111 Г-8, 114 Б-7
Туохи-Котти 85 А-2
Тупик, *Калуж. обл.* 90 В-4, 91 Б-2
Тупик, *Читин. обл.* 114 В-5
Тупичев 87 Г-5, 90 Г-2, 92/93 Б-6
Тупичино 85 Б-3
Тур, *Египет* 42/43 Д-10, 54 Г-3, 56/57 Ж-4
Тур, *Фр.* 28 Г-5, 34/35 Г-6, 36 В-4, 38/39 Б-1
Тура, *Индия* 58 Б-5, 60/61 Е-6
Тура, *Краснояр. край* 76/77 В-12, 80/81 В-12, 110 Г-8
Тура, р. 76/77 Г-8, 80/81 Г-8, 95 Г-9, 98 В-6, 106 Г-3
Тураах 111 А-7
Туран, *Индо-Кит. фед.* 60/61 (Г), 64/65 Ж-13, 68/69 Д-6, 70 А-4
Туран, *Иран* 55 Б-4
Туран, *Тув. АО* 60/61 А-6, 76/77 Г-11, 110 Е-6
Туранская низм. 52/53 Д-9, 56/57 Г-10, 68/69 Б-2, 80/81 Д-7
Турбат 55 Г-5, 58 Б-2
Турбете-Хейдари 55 Б-4, 58 А-1
Турбете-Шейх-Джам 108/109 Ж-6
Турбов 92/93 В-5
Тургай, *Акм. обл.* 100/101 Б-7
Тургай, *Куст. обл.* 56/57 В-10, 100/101 В-5
Тургай, р. 100/101 В-5
Тургенево 96 Г-3, 99 А-5
Тургень 100/101 Г-8, 108/109 В-14
Тургиново 88/89 Б-3, 90 А-4
Тургош 85 Б-6
Тургу-Муреш 38/39 Б-5
Тургутлу 48 Б-5, 54 Б-2
Турда 34/35 Г-10, 38/39 Б-5, 47 Б-2
Турдей 88/89 Г-5, 91 Б-4
Турдугульский 102 Б-8
Турек 40 Б-4
Турец 87 В-3
Турий-Взвоз 111 В-8
Турий Рог 59 А-3, 115 Е-2, 116 Г-2
Турийск 40 В-7, 92/93 Б-3
Турилово 88/89 А-7, 97 А-3
Турин 28 Г-5, 34/35 Г-7, 36 Г-7, 38/39 Б-2, 45 Б-1
Туринск 98 В-6, 106 Г-3
Туринская Слобода 98 Г-7
Турия, р. 42/43 В-3, 44 В-5
Турка 40 Г-6, 41 Б-8, 92/93 В-2
Туркеве 41 В-7
Туркеновка 94 В-1
Туркестан 56/57 Г-11, 76/77 Д-8, 100/101 Г-6, 108/109 В-10
Туркестанский хр. 108/109 Д-10
Турки, *Латв. ССР* 86 В-5
Турки, *Сарат. обл.* 91 В-6, 99 В-2
Туркмен-Аул 108/109 Г-9
Туркмен-Кала 108/109 Е-7
Туркменская ССР 55 Б-4, 56/57 Д-9, 68/69 Б-1, 76/77 Е-7, 100/101 Г-4
Турку 28 Б-7, 30/31 В-11, 33 В-6, 34/35 А-10
Туркушн 97 В-3
Туркуэн 36 А-5
Турмонт 86 Г-5, 87 Б-3
Турнаево 107 Б-2
Турне 36 А-5
Турне-треск, оз. 30/31 Б-10, 33 Б-5
Турне-эльв, р. 30/31 Б-11, 33 Б-6
Турнов 40 В-2, 41 А-4
Турну-Мэгуреле 47 Г-3
Турну-Северин 34/35 Д-10, 46 Б-6, 47 В-2
Туробин 40 В-6, 92/93 Б-2
Туров 87 В-3, 92/93 А-4
Турочак 106 Д-8, 110 Е-5
Тур-Пауль 98 А-5
Турсунтское, оз. 98 Б-6
Турткуль 56/57 Г-10, 76/77 Д-8, 100/101 Г-5, 108/109 Г-6
Туртле, о-ва 70 Е-8
Турту 60/61 А-8, 76/77 Г-12, 110 Е-8, 114 В-2
Туртукая 34/35 Д-11, 38/39 В-6, 47 В-4
Туру, р. 110 Г-8, 111 В-3
Туругарт, пер. 56/57 Г-13, 60/61 В-3, 100/101 Г-8, 108/109 Г-13
Турукта 110 Г-11, 111 В-6, 114 А-5
Туруи сомон 60/61 Б-6
Турунтаево 114 В-3
Турухан, р. 106 Б-7, 110 В-5
Туруханск 76/77 В-10, 80/81 В-10, 106 Б-8, 110 В-5
Турухэ 114 Г-7, 116 В-1
Турфан 56/57 Г-15, 60/61 В-5, 72/73 Д-4
Турфанская впадина 56/57 Г-15, 72/73 Д-4, 80/81 Д-10
Турция 28 Д-8, 38/39 Г-7, 42/43 В-10, 47 Д-4, 48 Б-5, 55 Б-1, 76/77 Е-6
Турчин, г. 38/39 В-5, 46 Г-5
Туршиз 55 Б-4
Туры 87 Б-5, 90 Б-2
Турья 95 В-7
Турья, р. 40 В-7, 87 Г-2, 92/93 Б-3
Тусем 33 Б-4
Туси 36 В-5
Тускарора, впадина 52/53 Д-18, 68/69 Б-11, 72/73 Д-16
Тускарь, р. 92/93 Б-9
Тусняеми 83 Г-4
Туспан 63 Г-4
Тусстах, р. 111 Б-10, 115 Б-3
Туссум 38/39 (В)
Туссю 36 (Б)
Тутаев 88/89 Б-5, 97 Б-1
Тутак 54 Б-5
Тутикорин 58 Г-3
Тутня 46 В-5
Тутлани 30/31 В-8, 33 В-3
Тутлинген 37 Д-4
Туто-Ала 70 Е-8
Тутончана, р. 106 Б-9, 110 В-6,
Тутуила, о. 64/65 К-22
Тутуяс, р. 107 Г-5
Тухоля 40 Б-3
Тухомичи 90 А-2
Тухув 40 Г-5, 41 Б-7
Тущоань 60/61 Б-12, 114 Г-6
Тучин 92/93 Б-4
Тушиловка 103 Б-6
Тушино 88/89 Ж-4
Тушна 96 Г-3, 99 А-5
Тузкта 100/101 Б-10
Тузла, р. 44 Б-2
Тхаб, г. 92/93 Д-10, 103 Б-2, 105 А-2
Тхач, г. 103 Б-3, 105 А-3
Тхенгдинбу 59 Б-2, 60/61 В-13, 72/73 Д-12
Тчев 30/31 Д-10, 33 Д-5, 34/35 В-9, 40 А-4
Тшебиня 40 В-4
Тшебница 40 В-3, 41 А-5
Тшебятово 40 А-2
Тшцянка 40 Б-3
Тывров 92/93 В-5
Тыгда 114 В-7, 116 Б-1
Тыгда, р. 116 Б-1
Тыдын, хр. 107 В-5
Тыловай 96 В-5
Тым, р. 106 Г-7, 110 Д-4
Тымь, р. 72/73 В-15, 112/113 Е-9, 115 Д-4, 116 В-5
Тындинский 72/73 Б-11, 76/77 Г-14, 112/113 Д-5, 114 Б-6
Тыновка 92/93 В-6
Тыр 116 Б-4
Тыракын, к. 100/101 Г-3, 108/109 Б-3
Тырва 85 Б-1, 86 Б-4
Тырговиште, *Болг.* 47 Г-4
Тырговиште, *Рум.* 47 В-3
Тыргу-Жиу 47 В-2
Тыргул-Окна 47 Б-4, 92/93 Г-4
Тыргу-Муреш 34/35 Г-10, 47 Б-3
Тыргу-Нямц 47 Б-4, 92/93 Г-4
Тыргу-Фрумос 47 Б-4, 92/93 Г-4
Тырма 60/61 А-14, 115 Д-2, 116 В-3
Тырнова-Маре, р. 47 Б-2
Тырново, *Болг.* 38/39 В-6, 42/43 Б-9, 47 Г-3
Тырново, *Молд. ССР* 47 А-4, 92/93 В-4
Тырново, *Рязан. обл.* 88/89 В-6, 97 В-2, 99 А-1
Тырны-Ауз 79 Д-6, 103 В-4, 104 А-2
Тыры, р. 111 В-10, 112/113 Г-8, 115 В-3
Тыхта 107 Б-3
Тыхы 40 В-4
Тычаны 110 Г-7
Тье 36 (Б)
Тьер 36 Г-5
Тьери, о. 26/27 (Б), 33 Г-4
Тьетар, р. 44 Б-3
Тьма, р. 88/89 Б-3
Тьопело 63 В-5
Тэгютгэ-Терде 111 В-9
Тэдзен 59 В-2, 60/61 Г-13, 72/73 Е-12
Тэлмачу 47 В-3
Тэлмин-нур, оз. 72/73 Г-6
Тэндо 106 А-9, 110 Б-6
Тэнкан 108/109 Ж-7
Тэнсянь 60/61 Г-11
Тэпехуанэс 63 Г-3
Тэри 58 А-3
Тэска 67 И-6
Тэтэрэ, р. 72/73 А-7, 80/81 В-12, 110 Г-8, 114 Б-2
Тэшик сомон 114 Г-2
Тюбинген 37 Г-4
Тюбук 98 Г-5
Тюгоку, хр. 59 В-3, 72/73 Е-13
Тюе-Муйнак 60/61 Б-1, 100/101 В-6
Тюйно-Озеро 98 Г-3
Тюкалинск 72/73 Б-1, 100/101 А-7, 106 Г-5
Тюкян, р. 110 Г-11, 111 В-6, 112/113 Г-4
Тюлений, о. 103 Б-6
Тюленья, бух. 74 (Б) Б-8
Тюль 34/35 Г-6, 36 Г-4, 38/39 Б-1
Тюльзар 104 В-4
Тюлькубас 100/101 Г-7, 108/109 В-11
Тюльуян 100/101 Г-3
Тюлюк 98 Д-4
Тюлячи 96 Г-4
Тюменская область 95 В-9, 98 В-7, 100/101 А-6, 110 В-3
Тюменцево 100/101 Б-9
Тюмень 76/77 Г-8, 98 Г-7, 106 Г-4
Тюмень-Арык 100/101 Г-6
Тюнг, р. 76/77 В-14, 80/81 В-14, 110 В-11, 111 Б-6, 112/113 В-4
Тюп 60/61 В-3, 100/101 Г-8, 108/109 В-15
Тюри 85 Б-1, 86 Б-4
Тюрингенский Лес, горы 34/35 В-8, 37 В-5
Тюрингия 37 В-5
Тюрнхаут 36 А-6, 37 В-2
Тюрюшево 96 Г-6
Тютяр-сарн, о. 85 Б-2, 86 Б-5
Тюхтет 106 Г-8, 110 Д-5
Тюхтят 110 Е-6
Тюя-кудук, к. 100/101 В-8, 108/109 Б-14
Тяжин, 107 А-6
Тяжин, р. 107 А-6
Тяжино-Вершинка 107 Б-6
Тяньбао 60/61 Ж-9
Тяньдуя 60/61 Ж-9, 68/69 Г-6
Тянька 111 В-12, 115 В-5
Тяньтай 60/61 Е-12
Тяньцзин 52/53 Е-14, 60/61 Г-11, 68/69 В-7, 72/73 Е-10
Тяньцзянь 60/61 Д-11, 72/73 Ж-10
Тянь-Шань, горы 60/61 В-4, 68/69 Б-4, 72/73 Д-4, 108/109 Г-13
Тянь-Шаньская область 76/77 Д-9, 108/109 Г-13
Тяньянь 60/61 Ж-9
Тяня 111 Г-6, 114 Б-5
Тяня, р. 111 Г-7, 114 Б-6
Тяхта 107 Г-3
Тячево 47 А-2, 92/93 В-2

Уагга-Уагга 71 Д-5
Уаза, р. 32 Ж-8, 34/35 Г-6, 36 Б-5
Уаззен 38/39 Д-3
Уайалла 71 Д-4
Уайидем 71 В-3
Уайт, о. 32 Е-6, 34/35 В-5, 36 А-3
Уайт, о. 74 (Б) В-14
Уайтвуд 20 Б-4
Уайтхевн 30/31 Д-6, 32 Г-5, 34/35 В-5
Уайтхед 32 Г-4
Уайтхорс 62 В-7, 74 (А) В-14, 112/113 Г-25
Уаллеру 71 Д-4
Уандо 59 Г-2
Уанкавелика 67 Е-6
Уарис 67 Д-6
Уаргла 42/43 Г-5
Уба, р. 100/101 Б-9, 106 Д-7
Убагаи, р. 98 Е-7
Убанги, р. 49 И-20, 50 Е-5, 51 Е-5
Убанги-Шари, кол. 51 Е-6
Убаредмет 100/101 Б-9
Убеда 34/35 Е-5, 44 В-4
Убежепская 103 Б-3
Убераба 49 Л-14, 67 Е-9
Убинское 100/101 А-8
Убинское, оз. 72/73 Б-3, 100/101 А-9, 106 Г-7
Убон 58 В-6, 68/69 Д-6, 70 А-3
Уборть, р. 87 Г-3, 92/93 Б-4
Убсанур, айм. 60/61 Б-6
Убса-нур, оз. 56/57 Б-16, 60/61 А-6, 72/73 В-5, 80/81 Г-11
Убурхангай, айм. 60/61 Б-8
Убэ 59 Г-3, 60/61 Д-14
Ува 96 В-5
Ува, р. 96 В-5
Увадзима 59 Г-3, 60/61 Д-14, 72/73 Ж-13
Уваровичи 87 В-5, 90 В-2
Уваровка 88/89 В-3, 90 Б-4
Уварово 91 Б-6, 99 Б-2
Уварь 102 В-8
Уват 98 В-9, 106 Г-4
Увеа, о. 71 Г-7
Увей 60/61 Г-8, 72/73 Е-7
Увелька, р. 98 Д-5
Увельский 98 Д-5, 100/101 Б-5
Увальды, оз. 98 Д-5
Уводь, р. 88/89 Б-6, 97 Б-2
Уган 60/61 Е-10
Уганда, кол. 51 Е-7
Угла-Суаб, к. 54 В-5
Углевик 46 Б-4
Углегорск 76/77 Д-16, 112/113 Ж-9, 115 Е-4, 116 В-5
Углеград 107 Г-4
Углич 30/31 Г-14, 84 (Б), 88/89 Б-5
Угловка 85 Б-5, 88/89 А-2
Угловое 116 В-2
Угодский Завод 88/89 В-4, 90 Б-5
Угольная 52/53 (А), 82 В-19, 112/113 Г-16
Угольная, бух. 112/113 Г-16
Угольный, *Камч. обл.* 76/77 В-19, 115 В-11
Угольный, *Хабар. край* 76/77 В-16, 111 В-12, 115 В-5
Угоян 114 Б-7
Угра, р. 87 Б-6, 88/89 В-3, 90 Б-4
Угроеды 91 В-2, 92/93 Б-8
Угучур 60/61 Б-9
Угут 100/101 Г-7, 108/109 Г-13
Угырчин 47 Г-3
Угэнская 111 Г-8
Уда, ст. 84 А-2
Уда, р. 72/73 В-9, 80/81 Г-12, 114 В-3
Уда, р. 76/77 Г-11
Уда, р. 80/81 Г-15, 112/113 Е-7, 114 В-8, 115 Д-2, 116 Б-3
Уда, р. 91 Г-3
Уда, р. — см. Чуна, р.
Удав 104 Б-1
Удай, р. 92/93 Б-7
Удайпур 58 Б-3
Уданяа 111 Б-11, 115 Б-4
Уданьчэн 60/61 В-11
Удвоган 116 Г-2
Ударный 107 Б-6
Удбина 46 Б-2
Удгир 58 В-3
Удделяалла 26/27 (Б), 30/31 Г-9, 33 Г-4, 34/35 Б-8
Уддь-яур, оз. 30/31 Б-10, 33 Б-5
Уджары 104 Б-4
Уджида 28 Д-4, 42/43 Г-3, 51 В-3
Уджеланг, о-ва 64/65 Ж-19
Уджия, р. 110 Б-11, 111 А-6
Удзи, о-ва 59 Г-2
Удзи-Ямада 59 Г-4, 72/73 Ж-14
Уди 60/61 Г-11, 72/73 Е-10
Удине 37 Д-6, 38/39 Б-3, 41 В-3, 45 А-4
Удипи 58 В-3
Удмуртская АССР 76/77 Г-7, 98 Г-1
Удмадатта 71 Г-4
Удобная 103 Б-3
Удозеро 84 А-2
Удокан, хр. 72/73 Б-10
Удомля 88/89 Б-3
Удонг 58 В-6, 70 Б-3
Удская губа, зал. 72/73 Б-14, 112/113 Е-8, 115 Д-3, 116 Б-3
Удское 115 Д-2, 116 Б-3
Уды 91 В-3, 92/93 Б-8
Уды, р. 92/93 Б-9
Удыль, оз. 72/73 В-14, 112/113 Е-8, 115 Д-3, 116 Б-4
Уег 95 Б-7
Уединения, о. 76/77 Б-10, 80/81 Б-10, 110 (А)
Уж, р. 92/93 Б-5
Ужвенты 86 Г-3
Ужгород 28 Г-7, 34/35 Г-10, 41 Б-8, 76/77 Д-4, 92/93 В-2
Ужет, клх. 100/101 (А)
Ужице 46 В-4
Ужок 41 Б-8, 92/93 В-2
Ужок, пер. 34/35 Г-10, 38/39 Б-5
Ужур 56/57 А-16, 72/73 Б-4, 106 Г-8, 110 Д-5
Уз, р. 32 Д-7
Уза, р. 99 Б-3
Узбекская ССР 55 Б-5, 56/57 Г-10, 76/77 Д-8, 100/101 Г-5
Узбой, сух. русло 100/101 Д-4
Узгариш 108/109 (А)
Узген 100/101 Г-7, 108/109 Г-12
Узда 87 В-3
Узин 92/93 В-6
Узловая 30/31 Д-14, 88/89 Г-5, 91 Б-4
Узола, р. 97 Б-3
Узское 87 Б-5, 90 Б-2
Узун, к. 100/101 Г-4, 108/109 В-3
Узун-Агач 100/101 Г-8, 108/109 В-14
Узун-Булак 100/101 В-9
Узун-Каир, м. 100/101 В-4, 108/109 Б-5
Узун-Кёпрю 47 Д-4, 48 А-5
Узур 114 В-3
Узюково 96 Д-3, 99 Б-5
Уигтаун 32 Г-4, 34/35 В-5
Уидам, р. 32 Д-6
Уизбич 32 Д-7
Уик 28 В-4, 30/31 Г-6, 32 Б-5, 34/35 Б-5
Уикло 32 Д-3
Уил 56/57 В-8, 100/101 В-3
Уил, р. 100/101 В-3
Уилкса, Земля — см. Земля Уилкса
Уиллистон 63 Б-3
Уиллоу-Крик 20 А-2
Уилмингтон, *США* 49 Е-11, 62 Е-13, 63 В-6
Уилмингтон, *США* 63 Б-6
Уилпата, г. 105 Б-4

Уилуна 20 Е-16, 71 Г-3
Уильям, г. 71 Д-2
Уильям, г. 71 Д-5
Уимблдон 32 (А)
Уиндермэн 32 Д-7
Уиннемака 63 В-2
Уинона 63 Б-4
Уинское 98 Г-3
Уинстон-Сейлем 63 В-5
Уинтон 71 Г-5
Уинчестер 32 Е-6, 36 А-3
Уитбенк, месторожд. 17 Е-11
Уитби 32 Г-6
Уитни, г. 62 Е-9, 63 В-2
Уищуко 20 Г-5
Уичито 63 В-4
Уичито-Фолс 63 В-4
Уй, р. 98 Д-6, 100/101 Б-5
Уйджайн 56/57 З-13, 58 Б-3
Уйсце 40 А-3
Уйттортт 106 Б-4
Ука 115 Г-8
Укаяли, р. 62 К-13, 66 Д-6, 67 Д-6
Уки 98 В-9
Уккдзу 59 Г-3, 72/73 Ж-13
Укмерге 86 Г-4, 87 Б-2
Укой, м. 116 Б-4
Украинка 99 Б-6
Украинская ССР 28 Г-7, 38/39 Б-7, 76/77 Д-5, 91 В-2, 102 Б-3
Украинский 98 Е-6, 100/101 Б-5
Укроп 107 В-1
Уксунай 107 Г-4
Уксунай, р. 107 Г-4
Уксянское 98 Д-6, 100/101 А-5, 106 Г-3
Уктус 98 (А)
Укукит, р. 110 В-11, 111 Б-6
Укэлачт 115 В-10
Улавун, г. 68/69 Ж-11
Улан-Батор 56/57 В-19, 60/61 Б-9, 68/69 Б-6, 72/73 Г-8, 76/77 Д-12, 80/81 Д-12, 114 Г-3
Улан-Бургасы, хр. 72/73 В-8, 114 В-3
Улангом 56/57 В-16, 60/61 Б-6, 68/69 Б-5, 72/73 Г-5
Улан Муран, р. 56/57 Е-16, 58 А-5, 60/61 Д-6, 72/73 Ж-5
Уланов 92/93 В-5
Улановка 107 А-4
Улан-Удэ 72/73 В-8, 76/77 Г-12, 80/81 Г-12, 110 Е-9, 114 В-3
Улан-Хол 102 Г-7, 103 Б-6
Улан-Хусу 60/61 Б-5
Уланэргн 56/57 Е-17, 60/61 Д-7, 72/73 Ж-6
Уласума 83 А-2
Улахан 111 В-8
Улахан-Чистай, пер. 112/113 В-10
Улахэ, р. 72/73 Д-13, 116 Г-3
Уленты, р. 99 В-7, 100/101 В-7
Улеты 114 В-4
Улини-даба, пер. 56/57 В-17, 72/73 Г-6
Улкино 85 Б-6
Улла 87 Б-4, 90 Б-1
Улла, р. 87 Б-4, 90 Б-1
Уллангер 33 В-5
Улларед 26/27 (Б)
Уллен 36 Г-6
Уллерн 33 (Б)
Улог 46 В-4
Улуг-Музтаг, г. 56/57 Д-15, 60/61 Г-6, 72/73 Е-4
Улугчат 108/109 Д-13
Улуда, г. 38/39 В-6, 48 А-6
Улу-Жиланчик, р. 100/101 В-5
Улукышла 54 Б-3
Улутау 100/101 В-6
Улу-Теляк 98 Д-3
Улути, о-ва 64/65 З-17, 68/69 Е-10
Улу-Юл, р. 106 Г-8
Улцинь 46 Г-4
Улыбердь, р. 107 В-1
Улынгдо, о. 59 В-3, 60/61 Г-14, 72/73 Е-13, 80/81 Е-15
Ульба 100/101 Б-9
Ульбан 116 Б-4
Ульбанский, зал. 116 Б-4
Ульбея, р. 111 В-11, 115 В-4
Ульгей 56/57 В-15, 60/61 Б-5, 68/69 Б-4, 72/73 Г-4, 106 Е-8
Ульдза 60/61 Б-10, 72/73 Г-9, 114 Г-4
Ульдза-гол, р. 72/73 Г-9, 114 Г-4
Улькан-Жарой, оз. 100/101 Б-7
Ульканк, р. 100/101 В-5
Ульм 34/35 Г-8, 37 Г-5, 38/39 Б-3, 41 Б-1
Ульма, р. 116 В-2
Ульсан 59 В-2, 60/61 Г-13
Ульстерский кан. 32 Г-3
Ультин 59 В-2, 60/61 Г-13, 72/73 Е-12
Ульфборг 26/27 (Б)
Улья 111 Г-11, 112/113 Д-9, 115 Г-4
Улья, р. 111 Г-11, 115 Г-4
Ульяновка, Лен. обл. 85 Б-4
Ульяновка, Ставроп. край 103 (А)
Ульяновка, Сумск. обл. 91 В-2, 92/93 Б-8
Ульяново 90 В-4, 91 Б-2
Ульяновск 76/77 Г-6, 96 Г-3, 99 А-5, 100/101 Б-2
Ульяновская область 96 Г-2, 97 В-5, 100/101 Б-2
Улюнгур, оз. 56/57 В-15, 72/73 Г-4, 76/77 Д-10, 80/81 Д-10
Улялега 83 Д-6
Улянгу 115 Е-3, 116 Г-4
Улясутай 56/57 В-17, 60/61 Б-7, 72/73 Г-6
Умальтинский 60/61 А-14, 79 Г-15, 115 Д-2, 116 В-3
Умань 34/35 Г-12, 38/39 Б-7, 92/93 В-6
Умба, р. 83 Б-7
Умбертиде 45 В-4
Умбозеро 83 Б-7
Умб-озеро, оз. 30/31 Б-13, 83 Б-7, 95 Б-3
Умбрия, пров. 45 В-4
Умео 28 Б-7, 30/31 В-11, 33 В-6
Уме-эльв, р. 26/27 Б-5, 28 Б-6, 30/31 В-10, 33 В-5
Ум-Касри 54 В-6, 55 В-2, 56/57 Е-7
Умнак, о. 112/113 Е-19
Умрева 107 Б-1
Умунгоби, айм. 60/61 В-8
Умурбей 38/39 (Б)
Ум-эль-Абид 42/43 Д-7
Ум-эр-Рана, р. 42/43 Г-2
Уна 83 В-9
Уна, р. 45 Б-5, 46 Б-3
Уналяска, о. 64/65 В-22, 112/113 Е-19
Унари 116 В-5
Унария-ярви, оз. 83 Б-2
Унаха, р. 116 Б-1
Унахинский, склад 114 Б-7, 116 Б-1
Унга 112/113 Д-20
Унгены 47 Б-4, 92/93 Г-4
Унгор 88/89 В-6, 91 А-5, 97 В-2
Унгтаун 30/31 Д-6
Унд-озеро, оз. 83 Г-9
Ундур-Хан 60/61 Б-10, 68/69 Б-7, 72/73 Г-9, 114 Г-4
Унежма 84 Б-2
Унеча 76/77 Г-5, 87 В-6, 90 В-3
Унеча, р. 87 В-6, 90 В-3
Унеюв 40 В-4, 41 А-6
Унёр-Хед 32 Г-5
Унжа 97 А-4
Унжа, р. 95 Г-5, 96 Б-1, 97 В-3
Уни 96 В-4
Университетский городок 44 (В)
Уние, о. 46 Б-2
Унимак, о. 112/113 Е-20
Унимакский, прол. 112/113 Е-20
Уница 84 В-2
Уница, р. 84 В-2
Унструт, р. 37 В-5
Унцукуль 103 В-6, 104 А-4
Унъга 107 Б-3
Унъга, р. 107 Б-4
Унье 54 А-4
Унья 116 Б-2
Унья, р. 98 Б-4
Уодзу 59 В-4
Уолба 111 В-9, 115 В-2
Уолгетт 71 Д-5
Уоллал 71 В-3
Уоллс 32 А-6
Уолси, о. 32 А-6
Уолсолл 32 Д-6
Уолфиш-Бей 49 М-20, 51 И-5
Уомпо 56/57 Е-15, 60/61 Д-5, 72/73 Ж-4
Уондзю 59 В-2
Уорик 32 Д-6
Уоркингтон 32 Г-5
Уорленд 63 Б-3
Уоррего, р. 71 Г-5
Уоррингтон 32 Д-5
Уортинг 32 Е-6
Уотерлу 63 Б-4
Уотертаун, США 63 Б-6
Уотертаун, США, Гавайские о-ва 64/65 (В)
Уотерфорд 30/31 Д-5, 32 Д-3, 34/35 В-4
Уотфорд 32 Е-6
Уош, зал. 30/31 Д-7, 32 Д-7, 34/35 В-6
Упа, р. 88/89 Г-4, 90 В-5, 91 Б-3
Упал 108/109 Д-13
Упернавик 62 Б-15, 74 (А) Б-6
Уполокша 83 Б-5
Уполу, м. 64/65 (Б)
Упорная 103 Б-3
Упоровка 107 Б-4
Упорово 98 Г-8, 100/101 А-6, 106 Г-4
Управт 108/109 Е-13
Упраково 90 Б-4
Упсала 28 В-6, 30/31 Г-10, 33 Г-5, 34/35 Б-9
Ур, р. 107 В-4
Ура-Губа 83 А-6, 95 Б-3
Уразовка 96 Г-1, 97 В-4
Уразово 91 В-4, 92/93 Б-10
Урак 111 Г-11, 115 Г-4
Урак, р. 111 Г-11, 115 Г-4
Уракава 59 Б-5, 72/73 Д-15, 116 Д-5
Уракас, вулк. 68/69 Г-10
Урал, р. 56/57 В-8, 80/81 Г-7, 98 Ж-2, 99 В-6, 100/101 Б-3
Урал, Северный, горы — см. Северный Урал, горы
Урал, Средний, горы — см. Средний Урал, горы
Урал, Южный, горы — см. Южный Урал, горы
Уралово 90 В-3, 92/93 А-7
Уральск 56/57 Б-8, 76/77 Г-7, 99 В-6, 100/101 Б-3
Уральский хр. 26/27 В-9, 52/53 Г-8, 74 (А) В-31, 80/81 Г-7
Ура-Тюбе 55 Б-6, 56/57 Д-11, 76/77 Е-8, 108/109 Д-10
Урах 37 Г-4
Урахи 104 А-4
Ураясу 59 (А)
Ур-Бедари 107 В-3
Урбино 45 В-4
Урваете 86 В-5
Урга 56/57 Г-9, 100/101 Г-4, 108/109 В-5
Урга, р. 96 Г-1, 97 В-4
Ургенч 76/77 Д-8, 80/81 Д-8, 100/101 Г-5, 108/109 Г-6
Ургун 55 В-6
Ургут 108/109 Д-9
Урда 100/101 В-2, 102 Б-7
Урджар 100/101 В-9
Урджар, р. 100/101 В-9
Урдома 95 В-6
Урень 96 В-1, 97 Б-4
Уречье 87 В-3
Уржум 96 В-3
Уржумка, р. 96 В-3
Урзичени 47 В-4
Урибия 67 В-6
Урил 116 В-2
Урицк 83 Е-5, 85 Б-4
Урицкий 90 В-4, 91 Б-2
Урицкое, Гомельск. обл. 87 В-5
Урицкое, Курск. обл. 91 Б-4
Урицкое, Куст. обл. 98 Е-7, 100/101 Б-6, 106 Д-4
Уркан, р. 114 В-7
Уркарах 54 А-6, 104 А-4
Урку-Тердя 111 Б-5
Урла 48 Б-5
Урлаци 47 В-4
Урлютюп 100/101 Б-8, 106 Д-6
Урмары 96 Г-2
Урми, р. 115 Е-2, 116 В-3
Урмир 108/109 Ж-11
Урмия, оз. — см. Резайе, оз.
Урожайное 103 В-5, 104 А-3
Уролка 95 Г-8, 98 В-2
Уроп 107 В-4
Уросозеро 84 Б-2
Урошевац 46 В-5, 47 Г-1
Урсатьевская 55 А-6, 56/57 Г-11, 108/109 Г-10
Урск 107 В-3
Урское 107 В-3
Уртам 107 А-1
Уртамахалля 108/109 (А)
Уруапан 63 Д-3
Уругвай 49 Н-13, 64/65 М-33, 67 З-8
Уругвай, р. 66 Ж-8, 67 Ж-8
Уругваяна 67 Ж-8
Урумчи 56/57 Г-15, 60/61 В-5, 72/73 Д-4, 76/77 Д-10
Урунгу, р. 56/57 В-15, 60/61 Б-5, 72/73 Г-4
Уруиск 107 Д-4
Уруп, о. 72/73 Г-17, 80/81 Д-17, 112/113 Ж-10, 115 Е-6
Уруп, р. 103 Б-3, 105 А-3
Урусова 98 В-6
Урух, р. 103 В-4, 105 Б-4
Уруша 114 В-6
Урфа 42/43 В-11, 54 Б-4
Уршельский 88/89 В-6, 97 В-2
Урыво-Покровское 91 В-4
Урюм 96 Г-3, 99 А-5
Урюп, р. 107 Б-6
Урюпинск 91 В-6, 99 В-2, 102 А-5
Уряхай 100/101 В-10
Уса 106 Д-8
Уса, р. 76/77 В-7, 80/81 В-8, 95 Б-8, 106 Б-2
Уса, р. 99 Б-5
Уса, р. 107 Г-6
Усад 88/89 Д-4
Усадьба 85 В-4, 90 А-2
Усвяты 87 Б-5, 90 Б-2
Усень, р. 96 Г-6, 99 А-8
Усень-Ивановка 96 Г-6
Уси 60/61 Д-12, 72/73 Ж-11
Уснкарлепю 33 В-6
Усникаупукки 30/31 В-11, 33 В-6, 34/35 А-10
Усникиркко 85 А-3
Ускова 107 В-5
Ускюдар 28 Г-7, 38/39 В-6, 47 Д-5, 48 А-6, 54 А-2, 56/57 Г-3
Услаг-Онда 84 Б-2
Усма, оз. 86 В-3
Усмадж 108/109 Ж-4
Усманка 107 Б-5
Усмань 91 Б-4, 92/93 А-10
Усмань, р. 91 В-4
Усмун 72/73 Б-12, 111 Г-8, 112/113 Д-6, 114 Б-7
Усмынь 87 Б-5, 90 Б-2
Усово 92/93 Б-5.
Усово, ст. 88/89 Ж-4
Усолгин 115 Д-3, 116 Б-4
Усолье, Костром. обл. 97 А-4
Усолье, Куйб. обл. 99 Б-5
Усолье, Молотов. обл. 95 Г-8, 98 В-3
Усолье-Сибирское 60/61 А-8, 79 Г-12, 110 Е-8, 114 В-2
Усохская-Буда 87 В-5, 90 В-2
Успенка, Ворошиловгр. обл. 92/93 В-10, 94 Б-4, 102 Б-3
Успенка, Кемер. обл. 107 Б-4
Успенка, Павлодар. обл. 100/101 Б-8
Успенка, Сумск. обл. 91 В-1, 92/93 Б-7
Успеновка, Запорож. обл. 92/93 Г-9, 94 В-1, 102 В-2
Успеновка, Запорож. обл. 94 В-1
Успеновка, Сталин. обл. 94 В-2
Успенская, Краснодар. край 102 Г-4, 103 Б-3
Успенская, Сталин. обл. 92/93 Г-10, 94 В-3
Успенский 60/61 Б-2, 68/69 Б-3, 100/101 В-7
Успенское, Алт. край 100/101 Б-9, 106 Д-7
Успенское, Горьк. обл. 97 Б-4
Успенское, Горьк. обл. 97 В-3
Успенское, Джамб. обл. 100/101 Г-7, 108/109 Е-13
Успенское, Краснодар. край 102 Г-4, 103 Б-3
Усса, р. 87 В-3
Уссури, р. 59 А-3, 60/61 Б-14, 72/73 Г-13, 76/77 Д-15, 80/81 Д-15, 115 Е-2, 116 Г-3
Уста 96 В-1, 97 Б-4
Уста, р. 96 В-2, 97 Б-4
Усти, Чехосл. 37 В-7, 40 В-2, 41 А-4
Усти, Чехосл. 41 Б-5
Устика, о. 45 Д-4
Устилуг 92/93 Б-3
Устиновка 92/93 Г-7
Устрека 85 Б-6, 88/89 А-3
Устц 40 Г-3
Устчорне 92/93 В-2
Усть-Агнево 116 В-5
Усть-Алдан 112/113 Г-6
Усть-Алексеево 95 В-6, 96 А-2
Усть-Аллах 111 В-9, 115 В-2
Усть-Амгинское 111 В-9, 115 В-2
Усть-Анзас 107 Г-6
Усть-Баргузин 76/77 Г-12, 110 Е-9, 114 В-3
Усть-Бельское 112/113 В-15, 115 Б-10
Усть-Бердыш 98 Б-3
Усть-Большерецк 72/73 В-18, 76/77 Г-17, 80/81 Г-17, 112/113 Е-12, 115 Д-7
Усть-Бом 114 В-8, 116 Б-2
Усть-Бохапча 111 В-13, 115 В-6
Усть-Бузулукская 91 В-6, 99 В-2, 102 А-5
Усть-Бухтарма 100/101 В-9
Усть-Ваеньга 95 В-5
Усть-Вига 97 А-3
Усть-Вихорева 110 Д-8, 114 Б-2
Усть-Волма 85 Б-5
Усть-Волчиха 100/101 Б-9
Усть-Воркута 95 Б-9, 106 Б-3
Усть-Воя 95 В-8
Усть-Воямполка 115 Г-7
Усть-Выйская 95 В-6
Усть-Вымь 95 В-7
Усть-Джегутинская 103 Б-3
Усть-Долыссы 87 А-4, 90 А-1
Устье, Великолук. обл. 87 Б-6, 90 Б-3
Устье, Волог. обл. 95 Г-4, 97 А-1
Устье, Калин. обл. 88/89 Д-3
Устье, Смол. обл. 87 Б-6, 88/89 В-2, 90 Б-3
Устье, р. 88/89 Б-5
Устье Агапы 106 А-8
Устье Адычи 111 Б-9, 115 Б-2
Усть-Егралага 95 В-8, 98 А-4
Устье-Лотта 83 А-5
Устье Татты 111 В-9, 115 В-2
Усть-Жуя 112/113 Д-4
Усть-Ижма 95 Б-7
Усть-Илимпея 76/77 В-12, 110 Г-9, 111 В-4
Усть-Ильч 95 В-8, 98 А-3
Усть-Ишим 106 Г-5
Усть-Кабырза 106 Д-8
Усть-Калманка 100/101 Б-9, 106 Д-7
Усть-Калтай 107 Д-5
Усть-Каменка 107 В-1
Усть-Каменогорск 56/57 Б-14, 72/73 Г-3, 76/77 Д-10, 100/101 В-9, 106 Е-7
Усть-Камо 110 Г-7
Усть-Камчатск 76/77 Г-18, 80/81 Г-18, 112/113 Д-13, 115 Г-8
Усть-Кан 100/101 Б-9, 106 Д-7
Усть-Карск 114 В-5
Усть-Катав 98 Д-4, 100/101 Б-4
Усть-Кезес 107 Д-6
Усть-Кишерть 98 Г-3
Усть-Кожа 83 Г-9
Усть-Кокса 100/101 Б-10, 106 Д-8
Усть-Колба 107 Б-6
Усть-Колва 95 Б-8
Усть-Коса 96 А-6
Усть-Кули 114 В-6
Усть-Кулом 95 В-7, 98 Б-1
Усть-Курейка 106 Б-8, 110 В-5
Усть-Куренга 106 Г-6
Усть-Кут 72/73 Б-8, 76/77 Г-12, 110 Д-9, 114 Б-3
Усть-Лабинская 92/93 Д-10, 102 Г-3, 103 Б-2
Усть-Луга 85 Б-3, 86 Б-6
Усть-Лыжа 95 Б-8
Усть-Майра 107 Д-5
Усть-Манья 95 В-9, 98 А-5, 106 В-3
Усть-Мая 76/77 В-15, 80/81 В-15, 111 В-9, 112/113 Г-7, 115 В-2
Усть-Меунское 116 Б-2
Усть-Мечетка 94 Б-6, 102 Б-4
Усть-Миль 111 Г-9, 112/113 Д-7, 115 Г-2
Усть-Нарых 107 В-5
Усть-Нем 95 В-7, 98 Б-2
Усть-Ниман 60/61 А-14, 115 Д-2, 116 В-3
Усть-Няца 98 Г-7
Усть-Нюкжа 114 Б-6
Усть-Озерная 72/73 Б-4, 106 Г-8, 110 Д-5
Усть-Оленекское 111 А-6
Усть-Омчук 111 В-12, 112/113 Г-10, 115 В-5
Усть-Ордынский 72/73 В-7, 76/77 Г-12, 110 Е-8, 114 В-2
Усть-Ордынский Бурят-Монгольский национальный округ 76/77 Г-12
Усть-Пинега 83 В-10, 95 В-5
Усть-Пит 106 Г-9, 110 Д-6
Усть-Порт 76/77 В-10, 106 Б-7, 110 В-4
Усть-Пристань 88/89 Д-4
Усть-Сосновка 107 Б-2
Усть-Среднякан 111 В-13, 115 В-6
Усть-Тала 107 Г-5
Усть-Талая 114 Б-5
Усть-Тапсуй 98 А-5
Усть-Тара 100/101 А-7
Усть-Тарка 100/101 А-8
Усть-Тимптон 72/73 Б-12, 111 Г-8, 112/113 Д-6, 114 Б-7
Усть-Токко 111 Г-7, 114 Б-6
Усть-Тунгир 114 Б-6
Усть-Тыгда 114 В-7, 116 Б-1
Усть-Тырма 116 В-2
Усть-Уда 72/73 В-7, 110 Е-8, 114 В-2
Усть-Уйское 98 Д-6
Усть-Улаган 100/101 Б-10, 106 Д-8, 110 Е-5
Усть-Улс 98 Б-4
Усть-Умальта 116 В-3
Усть-Умлекан 116 Б-1
Усть-Унья 95 В-8, 98 Б-3
Усть-Ургал 116 В-3
Усть-Уров 114 В-6
Усть-Уролка 98 Б-3
Усть-Урт, плато 56/57 Г-9, 80/81 Д-7, 100/101 Г-4, 108/109 В-3
Усть-Уса 76/77 В-7, 95 Б-8, 106 Б-2
Усть-Ухта 95 В-7
Усть-Хоперский 91 Г-6
Усть-Цильма 95 Б-7
Усть-Чайка 110 Г-9, 111 В-4, 114 А-3
Усть-Чара 111 В-7, 114 А-6
Усть-Чарышская Пристань 100/101 Б-9
Усть-Чаун 115 Б-10
Усть-Чебула 107 А-5
Усть-Черная 96 А-5, 98 Б-1
Усть-Чижапка 106 Г-6
Усть-Чузик 72/73 Б-3, 106 Г-7
Усть-Шербедино 91 В-6
Усть-Шугор 95 В-8
Усть-Юдома 111 Г-10, 115 Г-3
Устья, р. 30/31 В-15, 95 В-5, 96 А-1
Усть-Яньск 111 А-10
Устюжанино 107 В-4
Устюжна 85 Б-7, 88/89 А-4, 95 Г-4
Усумбура 50 Ж-6, 51 Ж-6
Усьва 95 Г-8, 98 В-3
Усьва, р. 98 В-4
Усьман 94 В-5
Усюй 60/61 Ж-9
Усяк 100/101 Г-3
Усянь 60/61 Д-12, 72/73 Ж-11
Утапао 58 Г-6, 70 В-3
Утарадит 58 В-6
Утаярви 33 В-7, 83 В-3
Утва, р. 99 В-7, 100/101 Б-3
Уттар 33 Г-3
Утевка 99 Б-6
Утея 115 Б-13
Утесный 116 Б-3
Утешево 90 Б-4
Утиярити 67 Е-8
Утинка 98 Е-7
Утирик, о-ва 64/65 Ж-19, 68/69 Д-12
Утиура-ван, зал. 59 Б-5, 72/73 Д-15, 80/81 Д-16, 112/113 З-9, 116 Д-5
Уторгош 85 Б-4
Утра, р. 26/27 (Б), 30/31 Г-8
Утренняя Долина 103 (А)
Утрера 34/35 Е-4, 44 Г-3
Утрехт 34/35 В-7, 37 Б-2
Утроя, р. 85 В-2, 86 В-5
Утсйоки 33 Б-7, 83 А-3
Утта 102 В-7
Утугей, р. 116 Б-1
Утхолок 115 Г-7
Уты 90 В-3
Уть, р. 96 В-4
Утьва, р. 96 А-5
Утьель 34/35 Е-5, 44 В-5
Утяна 86 Г-4, 87 Б-2
Утянка 100/101 Б-8, 106 Д-6
Урас 83 Д-4, 85 А-3
Уфа 76/77 Г-7, 80/81 Г-7, 98 Д-2, 100/101 Б-4
Уфа, р. 76/77 Г-7, 80/81 Г-7, 98 Г-4, 100/101 А-4
Уфалей, Верхний — см. Верхний Уфалей
Уфимское плато 98 Д-3
Уфтюга, р. 95 В-6, 96 А-1
Уффенхайм 37 Г-5
Ухвала 87 Б-4, 90 Б-1
Ухолово 88/89 Г-6, 91 Б-5, 97 Г-2
Ухорская 88/89 В-6, 97 В-2
Ухошино 85 В-4, 90 А-2
Ухрынув 40 В-7, 92/93 Б-3
Ухта, Карело-Фин. ССР 30/31 Б-13, 33 Б-8, 83 В-5
Ухта, Коми АССР 17 А-12, 76/77 В-7, 82 В-7, 95 В-7
Уху 60/61 Д-11, 72/73 Ж-10
Ухунку 110 В-12, 111 Б-7
Уцери 103 В-4, 104 А-2
Уцзян, р. 60/61 Е-9
Уцуномия 59 В-4
Уцы 60/61 Д-9
Уча, р. 88/89 Ж-5
Уч-Аджи 108/109 Д-7
Учалы 98 Д-4
Учами 106 В-10
Учами, р. 106 В-10, 110 Г-7
Учан, Китай 59 Б-2, 60/61 В-13, 114 Д-7
Учан, Китай 60/61 Д-10, 68/69 В-7, 72/73 Ж-9
Уч-Арал, Джамб. обл. 100/101 Г-7, 108/109 В-11
Уч-Арал, Талды-Курган. обл. 100/101 В-9
Учжишань, г. 60/61 (Г)
Учжоу 60/61 Ж-10, 68/69 Г-7
Учинское вдхр. 88/89 Е-5
Учинья 98 Б-7, 106 В-4
Учкекен 103 В-4, 104 А-2
Учкосе 104 Б-1
Учкулан 103 В-4, 104 А-2
Уч-Курган 100/101 Г-7, 108/109 Г-12
Учтерек 108/109 Г-12
Уч-Турфан 60/61 В-3, 100/101 Г-8, 108/109 Г-15
Учуань, Китай 60/61 В-10
Учуань, Китай 60/61 (Г)
Учул 107 Г-5
Учур, р. 80/81 Г-15, 111 Г-9, 112/113 Д-7, 114 Б-8, 115 Г-2, 116 А-2
Уша, р. 87 В-4, 90 В-1
Ушайка, р. 107 А-3
Ушак 38/39 Г-6, 48 Б-6, 54 Б-2
Ушакбаши 108/109 Е-14
Ушаки 85 Б-4
Ушакова, о. 74 (А) А-29, 76/77 А-9, 80/81 А-9, 110 (А)
Ушаково 114 В-7, 116 В-1
Ушачи 87 Б-4, 90 Б-1
Ушба, г. 103 В-4, 104 А-2, 105 Б-4
Ушинка 91 Б-6
Ушиулуля 114 Г-6
Ушково 84 А-1
Ушкуль 98 Ж-6, 100/101 Б-5
Ушлук-таг, г. 108/109 Е-15
Ушмун, Читин. обл. 114 В-5
Ушмун, Читин. обл. 114 В-5
Ушна, р. 88/89 В-6, 97 В-2
Ушну 54 Б-6, 55 Б-2
Уш-Тобе 60/61 Б-3, 100/101 В-8, 108/109 Б-14
Уштоган 100/101 Г-3, 108/109 В-2
Ушуайя 66 (А), 67 К-7, 74 (Б) Г-3
Ушумун 114 В-7, 116 Б-1
Уще 46 В-5
Ущерпье 87 В-5, 90 В-2
Уэбра, р. 44 Б-2

Уэда 59 В-4
Уэдделла, море 74 (Б) В-7
Уэд-Меджерда, р. 38/39 Г-2, 42/43 В-5, 45 Е-2
Уэд-эль-Ариша, р. 42/43 (А)
Уэд-эль-Мархар, р. 42/43 (А)
Уэйвейк 68/69 Ж-10
Уэйвени, р. 32 Д-7
Уэйк, о. 64/65 Ж-19, 68/69 Д-12
Уэйко 63 В-4
Уэйкросс 63 В-5
Уэймут 32 Е-5, 36 А-2
Уэйни, о. 32 Г-5
Уэйнрайт 112/113 Б-21
Уэксфорд 30/31 Д-5, 32 Д-3, 34/35 В-4
Уэле, р. 50 Е-6, 51 Е-6
Уэлели, о-ва 71 В-4
Уэлен 62 В-3, 74 (А) В-18, 80/81 В-21, 112/113 В-19, 115 Б-14
Уэлз 32 Д-7
Уэлленд, р. 32 Д-6
Уэлс, оз. 71 Г-3
Уэльва 34/35 Е-4, 42/43 В-2, 44 Г-2
Уэлькаль 112/113 В-17, 115 Б-12
Уэльс, *Великобр.* 30/31 Д-6, 32 Д-5, 34/35 В-5
Уэльс, *США* 80/81 В-21, 112/113 В-19
Уэльс, Новый Южный — см. Новый Южный Уэльс
Уэнза, месторожд. 29 (Б) Г-4
Уэнтуэрт 71 Д-5
Уэрва, р. 44 Б-5
Уэринг, м. 112/113 Б-17, 115 (А)
Уэртас, м. 44 В-5
Уэсан, о. 36 Б-1
Уэска 34/35 Д-5, 42/43 Б-3, 44 А-5
Уэскар 44 Г-4
Уэссел, м. 68/69 З-9
Уэссел, о-ва 71 В-4
Уэссо 51 Е-5
Уэстон, *Великобр* 32 Е-5, 36 А-2
Уэстон, *Брит. Сев. Борнео* 70 В-6
Уэст-Палм-Бич 63 Г-5
Уэстпорт 32 Д-2
Уэстрей, о. 32 Б-5
Уэст-Хам 32 (А)
Уэст-Хартлпул 30/31 Д-6 32 Г-6, 34/35 В-5
Уэте 44 Б-4
Уюань 60/61 В-9, 72/73 Д-8
Уюни 67 Ж-7
Уюнь 60/61 Б-13, 114 Г-7, 116 В-2
Уялы, о. 100/101 Г-5, 108/109 Б-6
Уян, р. 111 Г-9, 114 Б-8, 115 Г-2, 116 А-3
Уянга сомон 114 Г-2
Уяндина, р. 111 Б-11, 112/113 В-9, 115 Б-4
Уяр 110 Д-6

Фабер, рифы 64/65 Л-23
Фабричный 100/101 Г-8, 108/109 В-14
Фабрияно 45 В-4
Фаворитен 41 (Б)
Фагернес 33 В-3
Фагибин, оз. 50 Д-3, 51 Д-3
Фада 51 Д-6
Фаддеевский, о. 80/81 Б-16, 111 (А), 112/113 А-9
Фаддея, зал. 110 А-9
Фадино 98 Б-3
Файзабад, *Афг.* 55 Б-7, 58 А-3, 108/109 Е-11
Файзабад, *Индия* 56/57 Ж-14, 58 Б-4, 60/61 Е-4
Файзабад, *Китай* 108/109 Д-14
Файид 38/39 (В)
Фай-Фо 70 А-4
Факаофо, о. 64/65 И-21
Факсафлоун, зал. 28 Б-2, 30/31 В-2
Факу 60/61 В-12, 72/73 Д-11
Факфак 64/65 И-16, 68/69 Ж-9, 70 Д-9
Фалам 58 Б-5, 60/61 Ж-6
Фалез 36 Б-3
Фаленки 96 Б-4
Фалешты 47 Б-4, 92/93 Г-4
Фалкомера, о. 48 В-3
Фалоди 55 Г-7, 58 Б-3
Фалун 29 (Б) А-5, 30/31 В-10, 33 В-5, 34/35 А-9
Фалькенберг, *Герм.* 37 В-6, 40 В-1
Фалькенберг, *Швеция* 26/27 (Б)
Фалькензее 37 (Б)
Фалькнов 37 В-6, 41 А-3
Фалькон, м. 44 Д-5
Фальмут 32 Е-4
Фальстер, о. 26/27 (Б), 30/31 Д-9, 33 Д-4, 34/35 В-8, 37 А-5
Фальтерон, г. 45 В-3
Фальчёпинг 30/31 Г-9, 33 Г-4, 34/35 Б-8
Фальшивый Геленджик 103 Б-2
Фамагуста 38/39 Г-7, 42/43 В-10, 54 Б-3, 56/57 Д-4
Фанарион 48 Б-2
Фангатауфа, о. 64/65 Л-25
Фанди, зал. 63 Б-7
Фани, о. 70 Г-9
Фаннинг, о. 64/65 З-23
Фано 45 В-4
Фансянь 60/61 Д-10, 72/73 Ж-9
Фан-Тиэт 70 Б-4
Фанчжэн 60/61 Б-13, 72/73 Г-12, 114 Г-7, 116 Г-2
Фанчэн 60/61 Ж-9
Фаньчэнчжэнь 60/61 Д-10
Фао 54 Г-6
Фараб 108/109 Д-7
Фаральон-де-Пахарос, о. 64/65 Е-17
Фарасан, о-ва 56/57 И-6
Фарафра, оазис 50 Г-6
Фарвель, м. 49 Г-14, 62 Г-16, 74 (А) Г-5
Фарго 63 Б-4
Фарерские о-ва 26/27 Б-3, 28 Б-4 30/31 В-5
Фаридпур 58 Б-4, 60/61 Ж-5
Фарина 71 Д-4
Фарлянд 37 (Б)
Фаро 28 Д-4, 34/35 Е-4, 42/43 В-2, 44 Г-2
Фаррухабад 56/57 Ж-13, 58 Б-3, 60/61 Е-3
Фарс, ист. обл. 55 Г-3
Фарсала 29 (Б) Г-6, 46 Д-6, 48 Б-3
Фарсунн 30/31 Г-8, 33 Г-3, 34/35 Б-7
Фарфоровая 85 (А)
Фаршрут 42/43 Д-10
Фасила, пер. 54 В-6
Фасиная 42/43 (А)
Фастов 34/35 В-11, 38/39 А-6, 92/93 Б-5
Фатеевка 90 В-4, 91 Б-2, 92/93 А-8
Фатеж 90 В-4, 91 Б-2, 92/93 А-8
Фатехпур 58 Б-4, 60/61 Е-4
Фату-Хива, о. 64/65 К-25
Фаула, о. 32 А-5
Фафе 44 Б-1
Фашода — см. Кодок
Фащевка, *Ворошиловгр. обл.* 94 Б-3
Фащевка, *Ворошиловгр. обл.* 94 Б-3
Фаэнца 45 Б-3
Фаянсовый 90 Б-4
Февральское 116 Б-2
Федеративная Народная Республика Югославия 38/39 Б-4, 41 Г-5, 45 В-5, 47 Г-1, 56/57 Г-2
Федово, *Арханг. обл.* 83 Г-9, 95 В-4
Федово, *Новг. обл.* 85 Б-6, 88/89 А-3
Федоровка, *Баш. АССР* 98 Е-2, 100/101 Б-4
Федоровка, *Зап.-Каз. обл.* 99 В-6, 100/101 Б-3
Федоровка, *Запорож. обл.* 94 В-1
Федоровка, *Куст. обл.* 98 Д-7, 100/101 Б-6, 106 Д-4
Федоровка, *Куст. обл.* 98 Е-6, 100/101 Б-5, 106 Д-3
Федоровка, *Моск. обл.* 88/89 Е-4
Федоровка, *Павлодар. обл.* 100/101 Б-8
Федоровка, *Ростов. обл.* 92/93 Г-10, 94 В-3, 102 В-3, 103 А-2
Федоровка, *Сарат. обл.* 99 В-4
Федоровка, р. 96 Б-4
Федоровское, *Калин. обл.* 88/89 Д-3
Федоровское, *Моск. обл.* 88/89 Е-5
Федотова, коса 92/93 Г-8
Федотово 97 Б-3
Федотово — см. Суслонов Наволок
Федотьево 88/89 В-6, 97 В-2
Федякино 88/89 В-5
Фейдж-эль-Хава, г. 54 В-4
Фейкнам 32 Д-7
Фейра 67 Е-10
Фейтш 29 (Б) В-5
Фекам 32 Ж-7, 36 Б-4
Фекклабрук 37 Г-6, 41 Б-3
Феклистов, о. 72/73 Б-14, 112/113 Е-8, 116 Б-4
Феланич 44 В-7
Фелехар 108/109 Ж-8
Фелтничени 92/93 Г-4
Фельдберг, г. 34/35 Г-7, 37 Д-3, 38/39 Б-2
Фельдкирх 37 Д-4, 41 В-1, 45 А-2
Фельтре 37 Д-5, 41 В-2, 45 А-3
Фемарн, о. 26/27 (Б), 37 А-5
Фемарн-Бельт, прол. 26/27 (Б), 33 Д-4, 37 А-5
Фенер-Бурун, м. 105 В-2
Фенер-тепе, г. 38/39 (А)
Феникс 62 Е-9, 63 В-2, 64/65 Д-27
Феникс, о-ва 64/65 И-21
Фентас 54 Г-6
Феодосия 38/39 Б-8, 56/57 Г-5 92/93 Д-8
Фер 36 Г-6
Фер, о. 30/31 Г-6, 32 Б-6, 34/35 Б-5
Фербенкс 74 (А) В-15, 112/113 Г-23
Фербинца 47 В-4
Фергана 56/57 Г-12, 76/77 Д-9, 80/81 Д-9, 100/101 Г-7, 108/109 Г-11
Фергана, месторожд. 17 Б-13, 52/53 (А)
Фердек 37 Б-4
Фердинанд 41 Г-8, 47 В-2
Фердоус 55 В-4
Фере 48 А-5
Ференбётель 26/27 (В)
Ференг 108/109 Е-11
Ферияан 108/109 Ж-5
Фермо 45 В-4
Фермоселье 44 Б-2
Фернандо-де-Норонья, о. 49 К-15 66 Д-10, 67 Д-10
Фернандо-По, о. 49 И-19, 50 Е-4, 51 Е-4
Феррара 34/35 Д-8
Феррах 55 В-5, 56/57 Е-10, 58 А-2, 68/69 В-2
Феррах-руд, р. 55 В-5, 56/57 Е-10, 58 А-2
Феррейра-ду-Алентежу 44 В-1
Ферро, о. 44 (А), 50 Г-2, 51 Г-2
Ферхабад 55 (Б)
Фершампенуаз 98 Е-4
Фес 28 Д-4, 50 В-3, 51 В-3
Феса 55 Г-3
Фессалия, ист. обл. 48 Б-3
Феськи 107 Г-5
Фетешти 47 В-4
Фетнинно 90 А-2
Фетясово 100/101 Г-3, 108/109 В-2
Фетлар, о. 32 А-6
Фетхие 38/39 Г-6, 42/43 В-9, 48 В-6, 52/53 (А), 54 Б-2
Феурей, ст. 92/93 Д-4
Фёрт-оф-Клайд, зал. 32 Г-4
Фёрт-оф-Лорн, зал. 30/31 Г-5, 32 В-3, 34/35 Б-4
Фёрт-оф-Форт, зал. 30/31 Г-6, 32 В-5, 34/35 Б-5
Фёсендорф 41 (Б)
Фианарантсоа 51 И-8
Фивы 48 Б-3
Фигало, м. 44 Д-5
Фигейра-да-Фоз 44 Б-1
Фигерас 34/35 Д-6, 36 Д-5, 38/39 В-1, 44 А-7
Фигиг 42/43 Г-3
Фигурина, м. 111 (А)
Фиденца 45 Б-3
Фиджи, о-ва 64/65 К-20, 71 В-8
Фидос 48 В-5
Фиери 46 Г-4, 48 А-1
Фижак 36 Г-5
Филадельфия 49 Д-11, 62 Е-13, 63 В-6, 64/65 Д-31
Филатово 107 Г-3
Филнатес 46 Д-5, 48 Б-2
Филнатра 48 В-2
Филнаши 47 В-2
Филикуди, о. 45 Д-5, 46 Д-2
Филимоново 88/89 А-4
Филимоновы Гари 97 А-4
Филиппвиль, *Алжир* 38/39 Г-2, 42/43 В-5
Филиппвиль, *Бельгия* 36 А-6
Филиппинская впадина 52/53 З-15, 68/69 Д-8
Филиппинские о-ва 17 Г-16, 20 Г-16, 64/65 Ж-15
Филиппины 52/53 З-15, 64/65 Ж-15, 68/69 Д-8 70 Б-7
Филипповка 98 Ж-2
Филипув 40 А-6, 86 Г-3, 87 Б-1
Филитово 88/89 Б-3
Филяка 97 Б-4
Филлях 34/35 Г-8, 37 Д-6, 41 В-3, 45 А-4, 46 А-1
Филфла, о. 42/43 (В)
Фильсбибург 37 Г-6, 41 Б-3
Фим 36 Б-5
Финистерре, м. 34/35 Д-4, 42/43 Б-2, 44 А-1
Финке, р. 71 Г-4
Финляндия 28 Б-7, 30/31 В-12, 76/77 В-4, 83 В-3, 85 А-2, 86 А-3, 95 В-2
Финский зал. 26/27 В-6, 28 В-7, 30/31 Г-12, 33 Г-7, 76/77 Г-4, 80/81 Г-4, 83 Д-4, 85 А-2, 86 Б-4
Финстервальде 37 В-6, 40 В-1, 41 А-3
Фионфорт 32 В-3
Фирдан 38/39 (В)
Фирмяни 36 Г-6
Фирово 88/89 Б-2, 90 А-3
Фирозпур 55 В-7, 56/57 Е-12, 58 А-3
Фирсеи 37 В-3
Фирузабад 55 Г-3
Фирузкух 55 Б-3
Фирюза 108/109 Е-5
Фискардон 46 Д-5, 48 Б-2
Фитцрой, р. 71 В-3
Фитцрой, р. 71 Г-5
Фиуме — см. Риека
Фихтах 37 Г-6
Фихтия 48 В-3
Фишт, г. 105 Б-2
Флагстафф 63 В-2
Флай, р. 68/69 Ж-10, 71 Б-5
Фламборо, м. 32 Г-6
Флат, о. 68/69 Д-7, 70 Б-6
Флекефиорд 33 Г-3
Фленсбург 26/27 (Б), 28 В-6, 30/31 Д-8, 33 Д-3, 34/35 В-7, 37 А-4
Флер 36 Б-3
Флет 112/113 Г-21
Флиндерс, о. 71 Д-5
Флиндерс, р. 71 В-5
Флиндерс, рифы 71 В-5
Флинт, *Великобр.* 32 Д-5
Флинт, *США* 63 Б-5
Флинт, о. 64/65 К-23
Флин-Флон 20 Б-4
Флиссинген 34/35 В-6, 37 В-2
Флитвуд 32 Д-5
Флоренс 63 В-5
Флоренсия 67 Г-6
Флоренция 28 Г-6, 34/35 Д-8, 38/39 В-3, 45 В-3
Флорес, море 52/53 К-15, 68/69 Ж-8, 70 Е-7, 71 Б-3
Флорес, о. 68/69 Ж-8, 70 Е-7, 71 Б-3
Флорешты 47 Б-5, 92/93 Г-5
Флорианополис 49 М-14, 67 Ж-9
Флорида 67 З-8
Флорида, п-ов 62 Ж-12, 64/65 Е-30, 66 Б-5, 67 Б-5
Флорида, шт. 63 Г-5
Флоридсдорф 41 (Б)
Флоридский прол. 62 Ж-12, 63 Г-5, 66 Б-5, 67 Б-5
Флорина 46 Г-5, 48 А-2
Флюмендоза, р. 45 Д-2
Фогет 41 Г-8, 47 В-2
Фоджа 28 Г-6, 38/39 В-4, 42/43 Б-7, 45 Г-5, 46 Г-2
Фойл, зал. 32 Г-3
Фойне 32 Д-2
Фоки 96 В-6, 98 Г-2
Фокино 97 Б-4
Фокса, зал. 49 В-11, 62 В-13, 74 (А) В-8
Фокшаны 38/39 Б-6, 47 В-4, 92/93 Д-4
Фолегандрос, о. 48 В-4
Фолкнно 42/43 Б-6, 45 В-4
Фолкпэт 63 Б-5
Фолклендские о-ва 49 П-13, 66 К-7, 67 К-7, 74 (Б) Г-4
Фолкстон 32 Е-7, 36 А-4
Фолленника 45 В-3
Фолс-Бей, бух. 50 К-5
Фольгер, о 64/65 Ж-18
Фоминки 88/89 В-7, 97 В-3
Фомино 1-е 90 Б-4
Фоминское *Волог. обл.* 95 Г-5, 97 А-3
Фоминское, *Свердл. обл.* 98 В-6
Фомич, р. 110 Б-9, 111 А-4
Фонгдо Дзонг 60/61 Д-6
Фонсаграда 44 А-2
Фонтенбло 36 Б-5
Фонтене 36 В-3
Фонтенэ 36 (Б)
Форарльберг 41 В-1
Форбак 36 Б-7, 37 Г-3
Форгейм 37 Г-5
Фордингборг 26/27 (Б), 37 А-5
Форель, г. 62 В-17, 74 (А) В-4
Форёв, о. 30/31 Г-10, 33 Г-5, 34/35 Б-9
Форка-Карузо, пер. 38/39 В-3, 45 В-4
Форкалькье 36 Д-6
Форли 34/35 Д-8, 38/39 В-3, 45 Б-4
Форментера, о. 34/35 Е-6, 42/43 В-4, 44 В-6
Форментор, м. 44 В-7
Формоза, о. 60/61 Ж-12, 64/65 Е-15, 68/69 Г-8
Формозский прол. 52/53 Ж-14, 60/61 Ж-11, 68/69 Г-7
Формоса 67 Ж-8
Форрест 71 Д-3
Форсинард 32 Б-5
Форсмарк 33 В-5
Форсо 33 Б-5
Форт 37 В-7
Форталеза 49 К-15, 66 Д-10, 67 Д-10
Форт-Аршамбо 50 Е-5, 51 Е-5
Форт-Аугуст 32 В-4
Форт-Байар 60/61 Ж-10, 68/69 Г-7
Форт-Брагг 63 В-1
Форт-Вильям 63 Б-5
Форт-Дандас 70 Ж-9
Форт-де-Кок 70 Д-3
Форт-Джордж 62 Г-13
Форт Диба 38/39 (В)
Форт-Додж 63 Б-4
Форт-Дофин 50 И-8, 51 И-8
Фортескю, р. 71 Г-2
Фортеща 37 Д-5, 41 В-2, 45 А-3
Форт-Лами 49 З-20, 51 Д-5
Форт-Майерс 63 Г-5
Форт-Нельсон 62 Г-8
Форт-Норман 62 В-8, 74 (А) В-13
Форт-Северн 62 Г-12
Форт-Сент-Джон 62 Г-8
Форт-Скотт 63 В-4
Форт-Смит 63 В-4
Форт-Уильям 32 В-4
Форт-Уэйн 63 Б-5
Форт-Уэрт 63 В-4
Форт-Франсес 63 Б-4
Форт Хамбрэ 42/43 (В)
Фортхерц 56/57 Ж-17, 58 Б-5, 60/61 Е-7
Форт-Шевченко 56/57 Г-8, 76/77 Д-7, 100/101 Г-3
Форт-Юкон 62 В-6, 64/65 Б-24, 74 (А) В-15, 112/113 В-23
Форум 45 (А)
Форфар 32 В-5
Фосдален, месторожд. 29 (Б) А-5
Фоуния 60/61 Д-11, 72/73 Ж-10
Фоусия 60/61 В-12
Фоучэн 60/61 Г-11, 72/73 Е-10
Фоча, *Турция* 48 Б-5
Фоча, *Ф.Н.Р. Югосл.* 46 В-4
Фошань, *Китай* 60/61 Б-14, 114 Г-8, 116 В-2
Фошань, *Китай* 60/61 Ж-10
Фрайберг 26/27 (В)
Фрайзинг 37 Г-5, 41 Б-2
Фракия, ист. обл. 47 Д-4, 48 А-4, 54 А-2
Франкавилла 45 Г-6, 46 Г-3
Франкенберг 37 В-4
Франклин, зал. 112/113 В-27
Франклин, м. 112/113 Б-21
Франконвиль 36 (Б)
Франкфорт 63 В-5
Франкфурт (на Майне), *Герм.* 28 В-5, 29 (А) Б-4, 34/35 В-7, 37 В-4, 76/77 Г-2
Франкфурт (на Одере), *Герм.* 34/35 В-8, 37 Б-7, 40 Б-2
Франция 28 Г-5, 32 Ж-7, 34/35 Г-6, 44 А-6
Французская Гвинея 51 Д-2
Французская Западная Африка, кол. 49 З-18, 51 Д-3
Французская Экваториальная Африка, кол. 49 К-20, 51 Е-5
Французский Судан, кол. 51 Д-3
Французское Марокко, кол. 28 Д-4, 34/35 Е-4, 42/43 Г-2, 51 В-3
Французское Сомали, кол. 51 Д-8, 56/57 К-6
Фрасерганджа 58 Б-4, 60/61 Ж-5
Фрегеналь-де-ла-Сьерра 44 В-2
Фредериксверк 26/27 (Б)
Фредериксхавн 26/27 (Б), 33 Г-4, 34/35 Б-8
Фредериктон 63 Б-7
Фредерик-Хендрик, о. 68/69 Ж-9, 71 Б-4
Фредериса 26/27 (Б), 33 Г-3
Фредрикстад 26/27 (Б), 30/31 Г-9, 33 Г-4, 34/35 Б-8
Фрежюс 36 Д-7, 45 В-1
Фрейберг 37 В-6, 40 В-1, 41 А-3
Фрейбург 28 Г-5, 34/35 Г-7, 36 В-7, 37 Д-3
Фрейзерборо 30/31 Г-6, 32 В-6, 34/35 Б-5
Фрейштадт 37 Г-7, 41 Б-4
Фрея 36 (Б)
Фресно 63 В-2
Фреснильо 20 В-4
Фреу-де-Менорка, прол. 44 В-7
Фрёйя, о. 30/31 В-8, 33 В-3
Фрибург 36 В-7, 45 А-1
Фридберг, *Австрия* 41 В-5
Фридберг, *Герм.* 37 В-4
Фридлант 40 В-2, 41 А-4
Фридрихсгафен 34/35 Г-7, 37 Д-4, 38/39 Б-2, 41 В-1, 45 А-2
Фридрихског 26/27 (В)
Фридрихштадт 26/27 (В)
Фрядэк 40 Г-4, 41 Б-6
Фризэх 37 Д-7, 41 В-4, 45 А-5
Фризойте 37 Б-3
Фрязские о-ва 26/27 В-4, 30/31 Д-8, 34/35 В-7, 80/81 Г-2
Фримантл 64/65 М-14, 71 Д-2
Фрио, м. 66 Ж-9
Фриоль 44 А-2
Фритаун 49 И-17, 50 Е-2, 51 Е-2
Фритцлар 37 В-4
Фрихолес 62 (А)
Фриш-гаф, зал. 40 А-4, 86 Г-1
Фриш-неруог, коса 40 А-4
Фрозиноне 45 Г-4
Фройденштадт 37 Г-4
Фролищева Пустынь 88/89 Б-7, 97 Б-3
Фролищи 88/89 Б-5
Фролово, *Калуж. обл.* 90 В-4, 91 Б-2
Фролово, *Костром. обл.* 88/89 А-6, 97 А-2
Фролово, *Сталингр. обл.* 99 Г-2, 102 Б-5
Фронау 37 (Б)
Фроум, оз. 71 Д-4
Фрунзе, *Ворошиловгр. обл.* 94 Б-3
Фрунзе, *Ошск. обл.* 108/109 Г-11
Фрунзе, *Фрунз. обл.* 56/57 Г-12, 60/61 В-2, 76/77 Д-9, 80/81 Д-9, 100/101 Г-7, 108/109 В-13
Фрунзовка 47 Б-5, 92/93 Г-5
Фрунтейра 44 В-2
Фрухаве, зал. 33 В-3
Фрэснильо 63 Г-3
Фряново 88/89 Б-5
Фуа 34/35 Д-6, 36 Д-4, 44 А-6
Фува 38/39 Д-7, 54 В-3
Фугу 60/61 Г-10
Фудзи-яма, вулк. 59 В-4, 68/69 В-9, 72/73 Е-14, 80/81 Е-15
Фудин 60/61 Е-12
Фудоан 58 Б-6, 60/61 Ж-9
Фуего, вулк. 62 З-11
Фужер 36 Б-3
Фузан 59 В-2, 60/61 Г-13, 68/69 В-8, 72/73 Е-12
Фукагава 59 Г-3
Фукаура 59 Б-4
Фукуи 59 В-4, 72/73 Е-14
Фукуока 59 Г-3, 60/61 Д-14, 68/69 В-9, 72/73 Ж-13
Фукусима 59 В-5
Фукуэ, *Яп.* 59 Г-2
Фукуэ, *Яп.* 59 Г-4
Фукуэ-сима, о. 59 Г-2, 60/61 Д-13, 72/73 Ж-12
Фукуяма, *Яп.* 59 Б-5
Фукуяма, *Яп.* 59 Г-3
Фулга-де-Сус 47 В-4
Фулин 58 Б-6, 60/61 Е-9
Фульда 37 В-4
Фульда, р. 37 В-4
Фулян 60/61 Е-11
Фумен 55 Б-2
Фуней 59 Б-2, 116 Д-2
Фунин 60/61 Е-12
Фуншал 51 В-2
Фуншейру 34/35 Е-4, 44 Г-1
Фунэкава 59 В-4
Фург 55 Г-4
Фурманка 47 В-5, 92/93 Д-5
Фурманов 30/31 Г-15, 88/89 Б-6, 97 Б-2
Фурмановка 100/101 Г-7, 108/109 Б-12
Фурманово 56/57 В-7, 99 Г-5, 100/101 В-2, 102 Б-8
Фурми 36 А-6
Фурни, о. — см. Корсеи, о.
Фурт 37 Г-6, 41 Б-3
Фурукава 59 В-5
Фусун 59 Б-2, 60/61 В-13
Фусянь 60/61 Г-9
Фута-Джалон, плато 50 Д-2
Фуцзинь 60/61 Б-14, 72/73 Г-13, 115 Е-2, 116 Г-3
Фуцзян, *р.* 72/73 Ж-8
Фуцзянь, пров. 60/61 Е-11
Фуцин 60/61 Е-11
Фучжоу, *Китай* 59 В-1, 60/61 Г-12
Фучжоу, *Китай* 60/61 Е-11, 64/65 Е-14, 68/69 Г-7
Фуши — см. Яньань
Фушунь, *Китай* 59 Б-1, 60/61 В-12, 72/73 Д-11
Фушунь, *Китай* 60/61 Е-8
Фушунь, месторожд. 17 Б-16
Фуэго, вулк. 66 В-4
Фуэнтегинальдо 44 Б-2
Фуэнтесауко 44 Б-3
Фуэнхирола 44 Г-3
Фуэртевентура, о. 44 (А)
Фуюань 60/61 Б-14, 115 Е-2, 116 В-3
Фуюй 60/61 Б-12, 114 Г-6
Фынду 60/61 Д-9
Фындыклы 38/39 (Б)
Фыншуань 60/61 Г-11
Фыни 60/61 Е-8
Фынсянь 59 Г-1
Фынхуанчэн 59 Б-1
Фыцзе 60/61 Д-9, 72/73 Ж-8
Фышшань 116 Г-2
Фыньхэ, р. 60/61 Г-10, 72/73 Е-9
Фыньян 60/61 Г-10, 68/69 В-7, 72/73 Е-9
Фьелльбакка 26/27 (Б)
Фьюмичино 45 Г-4
Фэгэраш 47 В-3
Фэлтичени 47 Б-4
Фэлчиул 47 Б-5, 92/93 Г-5
Фэлшо-Вишшо 47 Б-3
Фэурей, ст. 47 В-4
Фюзеншабонь 41 В-7, 47 Б-1
Фюлепсаллаш 41 В-6, 46 А-4
Фюме 36 Б-6, 37 Г-2
Фюмель 36 Г-4
Фюнен, о. 26/27 (Б), 30/31 Г-9, 34/35 Б-8
Фюресванн, оз. 26/27 (Б)
Фюрстенберг 37 Б-7, 40 Б-2
Фюрстенвальде 37 Б-7, 40 Б-2
Фюрт 37 Г-5
Фюссен 37 Д-5, 41 В-2

Хаапсалу 30/31 Г-11, 33 Г-6, 34/35 Б-10, 86 Б-3
Хаб, р. 55 Г-6, 56/57 Ж-11
Хабалон, р. 44 В-4
Хабариха 96 Б-7
Хабароварака 84 А-1
Хабарово 95 Б-9, 106 Б-3

Хабаровск 72/73 Г-14, 76/77 Д-15, 80/81 Д-15, 112/113 Ж-8, 115 Е-3, 116 В-3
Хабаровский край 76/77 Г-15, 111 Г-10, 114 В-8
Хабары 100/101 Б-8, 106 Д-6
Хабас 103 В-4, 104 А-2
Хаббания, оз. 54 В-5
Хабовичи 87 В-2, 92/93 А-3
Хабра, р. 44 Д-5
Хабура 55 Д-4
Хавак, пер. 108/109 Ж-10
Хаваш, р. 50 Д-8, 51 Д-8
Хавейзе 55 В-2
Хавель, оз. 37 (Б)
Хавель, р. 37 Б-6, 40 Б-1
Хавельберг 37 Б-6
Хавер 63 Б-3
Хавери 58 В-3
Хаверфордуэст 32 Е-4
Хага 33 (В)
Хагалунд 33 (Г)
Хагедис, о. 70 Е-7
Хаген 37 В-3
Хагенов 37 Б-5
Хаги 59 Г-3, 60/61 Д-14
Хагра 42/43 (В)
Хагс, м. 32 Д-2
Хадама 51 Е-7
Хадасан 56/57 В-18, 60/61 Б-8, 72/73 Г-7, 114 Г-2
Хаддерсфилд 32 Д-6
Хаддингтон 32 Г-5
Хадемаршен 26/27 (В)
Хадерслев 26/27 (Б), 30/31 Г-8, 33 Г-3, 34/35 Б-7
Хаджал-Махи 54 А-6, 103 В-6, 104 А-4
Хаджар 58 А-5, 60/61 Г-6
Хаджар, хр. 55 Д-4, 56/57 З-9
Хаджиабад 56 В-3
Хаджидер, р. 92/93 Г-5
Хаджипир 108/109 Е-3
Хадита 54 В-5
Хадон 59 В-2
Хадраге 44 Б-4
Хадрамаут 51 Д-8, 52/53 З-7, 56/57 И-7
Хадрамаут, р. 56/57 И-7
Хадсуни 26/27 (Б)
Хадута, р. 106 Б-6, 110 В-3
Хадхал 56/57 Б-18, 60/61 А-8, 72/73 В-7, 76/77 Г-12, 114 В-2
Хаен 34/35 Е-5, 42/43 В-3, 44 Г-4
Хазарасп 100/101 Г-5, 108/109 Г-6
Хазрат-Низамуддин 58 (А)
Хазры 104 Б-5
Хайку 64/65 (Б)
Хаиль 56/57 Ж-6
Хаингуя, р. 110 В-11, 111 Б-6
Хаит 108/109 Д-11
Хаиши 103 В-4, 104 А-2
Хай 54 В-6
Хайань 60/61 Ж-10
Хайберский пр. 55 В-7, 56/57 Е-12, 58 А-3, 68/69 В-2, 108/109 Ж-11
Хайдарабад 52/53 З-10, 58 В-3, 64/65 Ж-10, 68/69 Д-3
Хайдарабад, княж. 58 В-3
Хайдаркен 52/53 (А), 79 Е-9, 108/109 Д-11
Хайде 26/27 (Б), 37 А-4
Хайду-Бёсёрмень 41 В-7, 47 Б-1
Хайду-Нанаш 41 В-7
Хайдык-гол, р. 100/101 Г-9
Хайкенборстель 26/27 (В)
Хайкендорф 26/27 (В)
Хайлар 60/61 Б-11, 72/73 Г-10, 76/77 Д-13, 114 Г-5
Хайлар, р. 60/61 Б-12, 72/73 Г-11, 114 Г-6
Хайлигенбайль (нов. назв. Мамоново) 40 А-4, 86 Г-1
Хайлигенхафен 26/27 (Б), 37 А-5
Хайлино 115 В-9
Хайлун 59 Б-2, 60/61 В-13, 72/73 Д-12
Хайлунь 60/61 Б-13, 72/73 Г-12, 114 Г-7
Хайлуото, о. 30/31 Б-11, 33 Б-6
Хайлянхэ, р. 116 Г-2
Хаймана 54 Б-3
Хайнань, о. 52/53 З-14, 60/61 Ж-10, 64/65 Ж-14, 68/69 Д-7
Хайнань, прол. 60/61 Ж-10
Хайнувка 40 Б-6
Хайпудырская губа, зал. 95 Б-8
Хайр 56/57 З-7
Хайраболу 47 Д-4, 48 А-5
Хайраболу-дере, р. 47 Д-4, 48 А-5
Хайрпур 55 Г-6, 56/57 Ж-11, 58 Б-2
Хайрюзовка 107 Д-2
Хайрюзово 82 Г-17, 115 Г-7
Хайфа 38/39 Д-8, 42/43 Г-10, 54 В-3, 56/57 Е-4
Хайфон 60/61 Ж-9, 64/65 Е-13, 68/69 Г-6
Хайцзю 59 В-2, 60/61 Г-13, 72/73 Е-12
Хайчэн 60/61 В-12
Хайян 59 В-1, 60/61 Г-12, 72/73 Е-11
Хака 36 Д-3, 44 А-5
Хакансвик 33 (В)
Хакасская АО 76/77 Г-10, 110 Е-6
Хакенсак, р. 62 (Б)
Хаккинг 41 (Б)
Хакодатэ 59 Б-5, 68/69 Б-10, 72/73 Д-15, 76/77 Д-16, 112/113 З-9, 116 Д-5
Хакурянохабль 103 Б-3
Хакьяла 86 Б-3
Халаб 54 Б-6, 55 Б-2
Халандрион 48 (А)
Халапа 63 Д-4
Хала-Сара, р. 111 Б-10
Халастан-дарья, р. 108/109 Е-14
Халасу 114 Г-6
Хала сумэ 60/61 В-9, 72/73 Д-8
Халач 55 Б-5, 108/109 Д-8
Халдан 104 Б-4
Хале 26/27 (В)
Халеб 26/27 Д-7, 38/39 Г-8, 42/43 В-11, 54 Б-4, 56/57 Д-5
Хале Савой, факт. 106 В-6
Халиб, к. 55 Д-3
Хализинкурт 98 Б-6
Халилово 76/77 Г-7, 79 Г-7, 98 Ж-4, 100/101 Б-4
Халкабад 108/109 В-5
Халкидонский, п-ов 38/39 В-5, 47 Д-2, 48 А-3
Халкис 28 Д-7, 38/39 Г-5, 48 Б-3
Халл, о-ва 64/65 З-18
Халль 37 Г-4
Халон, р. 44 Б-5
Халтурин 96 Б-3
Халун-Аршан 114 Г-5
Халхута 102 В-7
Халхын-гол, р. 60/61 Б-11, 72/73 Г-10, 80/81 Д-13, 114 Г-5
Халхын сумэ 114 Г-5
Халь 36 А-6
Хальдвани 58 Б-3, 60/61 Е-3
Хальден 26/27 (Б), 33 Г-4
Хальденслебен 37 Б-5
Хальмахера, море 70 Г-8
Хальмахера, о. — см. Джайлоло, о.
Хальмер-Седэ 76/77 В-9, 106 Б-6, 110 В-3
Хальмер-Ю 95 Б-9, 106 Б-3
Хальмстад 26/27 (Б), 30/31 Г-9, 33 Г-4, 34/35 Б-8
Хальсберг 33 Г-5
Хальяла 85 Б-2, 86 Б-5
Халявин 87 Г-5, 90 Г-2, 92/93 Б-6
Хам 37 Г-6, 41 Б-3
Хама 38/39 Г-8, 42/43 В-11, 54 Б-4
Хамадан 54 В-6, 55 В-2, 56/57 Е-7, 76/77 Е-6
Хамамацу 59 Г-4, 68/69 В-9, 72/73 Ж-14
Хамар 28 Б-6, 30/31 В-9, 33 В-4, 34/35 А-8
Хамар-Дабан, хр. 56/57 Б-19, 60/61 А-8, 72/73 В-7, 80/81 Г-12, 114 В-2
Хамасака 59 В-3
Хамбантота 58 Г-4
Хамд, вади 42/43 Д-11
Хамдорф 26/27 (В)
Хаменки 87 Б-5, 90 Б-2
Хами 56/57 Г-16, 60/61 В-6, 68/69 Б-5, 72/73 Д-5, 80/81 Д-11
Хамина 33 В-7, 83 Д-3, 85 А-2
Хамис 42/43 Д-11, 54 Г-4
Хамм 37 В-3
Хаммада Эль-Хамра, пуст. 26/27 Е-5
Хаммам, к. 38/39 (В)
Хаммам-бу-Хаджар 44 Д-5
Хаммельбург 37 В-4
Хамра 110 Г-10, 111 В-5, 114 А-4
Хамрарне, прол. 30/31 Г-9, 34/35 Б-8
Хамсара 110 Е-7
Хамур-даба, пер. 56/57 Б-17, 60/61 А-7, 68/69 А-5, 72/73 В-6, 80/81 Г-11
Хамхынг 59 В-2, 60/61 Г-13, 72/73 Е-12
Ханабад 55 Б-6, 56/57 Д-11, 58 А-2, 108/109 Е-10
Ханава 59 Б-5
Ханамаки 59 В-5
Ханата 102 В-6
Ханау 37 В-4
Хан-Багдади 54 В-5
Хангайский, хр. 60/61 Б-7, 72/73 Г-6
Ханганг, р. 59 В-2
Ханда, р. 111 В-10
Хандагай 60/61 Б-11, 68/69 Б-7, 72/73 Г-10, 76/77 Д-13, 114 Г-5
Хандула, р. 44 В-3
Хандыга 112/113 Г-8
Ханженково 92/93 В-10, 94 Б-3
Ханзыр 104 В-2
Хани, факт. 114 Б-6
Ханиердах 111 В-8, 112/113 Г-6
Ханино 88/89 В-4, 90 Б-5
Ханка, оз. 59 Б-3, 60/61 В-14, 72/73 Г-13, 76/77 Д-15, 80/81 Д-15, 115 Ж-2, 116 Г-3
Ханко 28 В-7, 30/31 Г-11, 33 Г-6, 34/35 Б-10, 76/77 Г-4, 86 Б-3
Ханко, п-ов 86 Б-3
Хан-Куи, к. 108/109 Д-6
Ханлар, *Аз. ССР* 104 Б-4
Ханлар, *Аз. ССР* 104 (А)
Хан-Мадан 54 Б-4
Хан-оба 104 Б-5
Ханой 58 Б-6, 60/61 Ж-9, 64/65 Е-13, 68/69 Г-6
Хан-Песак 46 Б-4
Ханпур 55 Г-7, 58 Б-3
Ханпур-Рая 58 (А)
Хантайка 106 Б-8, 110 В-5
Хантайское, оз. 76/77 В-11, 80/81 В-11, 106 Б-9, 110 В-6
Хан-Тенгри, г. 56/57 Г-14, 60/61 В-4, 100/101 Г-9, 108/109 В-16
Хантингдон 32 Д-6
Хантингтон 63 В-5
Хантли 32 В-5
Ханты-Мансийск 26/27 Б-10, 76/77 В-8, 80/81 В-8, 106 В-4
Ханты-Мансийский нац. округ 76/77 В-8, 95 В-9, 106 В-4
Хану 55 Г-4
Хануй-гол, р. 56/57 В-18, 72/73 Г-7, 114 Г-2
Ханфорд 63 В-2
Ханчжоу 60/61 Д-12, 68/69 В-8, 72/73 Ж-11
Хан-Шурайния 54 В-5
Ханьдань 60/61 Г-10
Ханькоу 60/61 Д-10, 68/69 В-7, 72/73 Ж-9
Ханьшуй, р. 60/61 Д-9, 72/73 Ж-9
Ханьюань 58 Б-6, 60/61 Е-8
Ханьян 60/61 Д-10, 68/69 В-7, 72/73 Ж-9
Ханэкин 54 В-6, 76/77 Е-6
Хаиингда 111 Г-11, 115 Г-4
Хаолигаи 116 Г-2
Хапамяки 30/31 В-11, 33 В-6, 34/35 А-10
Хапа-сари, о. 85 А-2
Хапаярви 33 В-7, 83 Г-2
Хапоро 59 Б-5, 60/61 В-16, 116 Г-5
Хапсу 59 Б-2
Хапур 58 Б-3
Хапчагая 111 В-7, 112/113 Г-5
Хапчеранга 72/73 Г-9, 79 Д-13, 114 Г-4
Хара, р. 116 А-1
Хара-Айрак сомон 60/61 Б-9
Хараба, р. 107 Г-3
Харабад 54 Б-6, 55 Б-2
Харабали 100/101 В-2, 102 В-7
Харакас 48 Г-4
Хералах 111 Б-7
Харама, р. 44 Б-4
Харан 54 Б-4
Харан-Келат 55 Г-6
Харанор 114 В-5
Хара-нур, оз. 56/57 В-16, 60/61 Б-6, 72/73 Г-5, 76/77 Д-11, 80/81 Д-11
Харар 51 Е-8
Хара-Тала 111 В-13, 115 Б-6
Хара Усу-нур, оз. 56/57 В-16, 60/61 Б-6, 68/69 Б-5, 72/73 Г-5, 80/81 Д-11
Харбин 60/61 Б-13, 68/69 Б-8, 72/73 Г-12, 76/77 Д-14, 114 Г-7
Харванак 104 В-4
Харго, оз. 84 Б-1
Харгу, р. 116 Б-3
Хардангер-фиорд 30/31 Г-8, 34/35 Б-7
Хардвар 58 Б-3, 60/61 Е-3
Харейсехо 44 В-3
Харзар 108/109 Е-6
Хари, р. 70 Д-3
Харна 44 (А)
Хариндж 32 Е-7
Харяко 88/89 А-6
Хари-Курк, прол. 86 Б-3
Харимкотан, о.—см. Харумукотан, о.
Харино 87 Б-6, 88/89 В-2, 90 Б-3
Харитона Лаптева, берег 110 А-6
Харлинген 37 Б-2
Харловка 83 А-8, 95 Б-4
Харлу 83 Д-5
Харманджик 47 Е-5, 48 Б-6, 54 Б-2
Харманлий 47 Д-3
Харовск 95 Г-5
Харпер 49 И-18, 51 Е-3
Харпи, г. 72/73 В-14
Харрогейт 32 Д-6
Харроу 32 (А)
Харстад 30/31 Б-10, 33 Б-5
Хартум 17 Г-11, 20 Г-11, 50 Д-7, 51 Д-7, 52/53 З-6
Хартфорд, *Великобр.* 32 Е-6
Хартфорд, *США* 63 Б-6
Харумукотан, о. (нов. назв. Харимкотан) 112/113 Ж-11, 115 Е-6
Харут-руд, р. 55 В-5, 56/57 Е-10
Харцызск 92/93 В-10, 94 Б-3
Харьков 28 Г-8, 38/39 Б-8, 56/57 В-5, 76/77 Д-5, 80/81 Д-5, 91 Г-3, 92/93 В-9
Харьковская область 92/93 В-9, 94 А-1
Харьяхавис 95 Б-8, 106 Б-2
Харюзовка 111 Г-12, 115 Г-4
Хасавюрт 103 В-6, 104 А-4, 105 Б-6
Хасвик 33 А-6
Хаселт 36 А-6, 37 В-2
Хасково 38/39 В-6, 42/43 Б-9, 47 Д-3, 54 А-2
Хаслях 37 Г-7, 41 Б-4
Хасса 104 В-4
Хассече 54 Б-5
Хассын 108/109 Е-6
Хатанга 76/77 Б-12, 80/81 Б-12, 82 Б-12, 110 Б-8, 111 А-3
Хатанга, р. 76/77 Б-12, 80/81 Б-12, 106 А-11, 110 Б-8, 111 А-3
Хатангский зал. 110 Б-9, 111 А-4
Хатанье 111 Г-9, 114 Б-8, 115 Г-2, 116 А-3
Хатван 41 В-6
Хатива 44 В-5
Хатидзё-дзима, о. 68/69 В-9, 72/73 Ж-14
Хатиман 59 В-4
Хатиноэ 59 Б-5, 68/69 Б-10, 72/73 Д-15
Хатиодзи 59 В-4
Хатоси 116 Г-5
Хаттисберг 63 В-5
Хатун Булак сомон 60/61 В-9, 72/73 Д-8
Хатчинсон 63 В-4
Хатынь 112/113 Г-16, 115 В-11
Хатырчи 108/109 Г-8
Хатыстах 111 Г-7, 114 Б-6
Хатьково 90 В-4
Хау, м. 71 Д-5
Хауге 30/31 В-8, 33 В-3, 34/35 А-7
Хаудаг 82 Е-8, 108/109 Е-9
Хауз-и-Ренден 108/109 Ж-6
Хауки-веси, оз. 30/31 В-12, 33 В-7, 34/35 А-11, 83 Г-4
Хауленд, о. 64/65 З-21
Хауса, к. 54 В-4
Хауула 64/65 (В)
Хафар 54 Г-6, 55 Г-2
Хафун 51 Д-9
Хаффе 54 Б-4
Хахалы 97 Б-4
Хацапетовка 94 Б-3
Хацег 47 В-2
Хачик 104 В-3
Хачмас 104 Б-5, 105 В-7
Хаш, *Афг.* 55 В-5
Хаш, *Иран* 55 Г-5, 56/57 Ж-10
Хашури 103 Г-4, 104 Б-2, 105 В-4
Хвалибоговка 94 В-1
Хвалынск 99 Б-5, 100/101 Б-2
Хвампонни 59 В-2
Хвар 45 В-6, 46 В-3
Хвар, о. 34/35 Д-9, 38/39 В-4, 45 В-6, 46 В-3
Хвастовичи 90 В-4, 91 Б-2
Хватовка 99 Б-4, 100/101 Б-2
Хвидовре 33 (А)
Хвойная 85 Б-6, 88/89 А-3, 95 Г-3
Хворостянка, *Воронеж. обл.* 91 Б-5
Хворостянка, *Куйб. обл.* 99 Б-5
Хеб 37 В-6, 41 А-3
Хеброн 38/39 Д-8, 54 В-4
Хевоссалми 33 (В)
Хегсора, о. 86 Б-3
Хеде 33 В-4
Хедьешхалом 41 В-5
Хей 71 Д-5
Хейангер 33 В-3
Хейден, зал. 112/113 Д-21
Хейденхайм 37 Г-5, 41 Б-2
Хейзен, зал. 112/113 Г-20
Хейльбронн 34/35 Г-7, 37 Г-4, 38/39 Б-2
Хейнола 85 А-2
Хей-Ривер 62 В-9, 74 (А) В-12
Хейуэрд 63 Б-4
Хекимхан 54 Б-4
Хелабья 54 Б-6
Хелейким, к. 54 В-4
Хелефорс 33 Г-4
Хелина, *США* 63 Б-2
Хелина, *США* 63 В-4
Хелльнес 30/31 В-10, 33 В-5
Хелмжа 40 Б-4
Хелмно 40 Б-4
Хелмсдейл 32 Б-5
Хель 40 А-4
Хель, коса 40 А-4
Хельван 42/43 Д-10, 54 Г-3
Хельмонд 36 А-6, 37 В-2
Хельсингборг 28 В-6, 30/31 Г-9, 33 Г-4, 34/35 Б-8, 76/77 Г-3
Хельсинки 26/27 Б-6, 28 Б-7, 30/31 В-11, 33 В-6, 34/35 А-10, 76/77 В-4, 85 А-1, 86 А-4
Хельсиньор 26/27 (Б), 30/31 Г-9, 33 Г-4, 34/35 Б-8
Хемниц 28 В-6, 34/35 В-8, 37 В-6, 40 В-1, 41 А-3
Хенгело 37 Б-3
Хениль, р. 44 Г-3
Хенстедт 26/27 (В)
Хенцада 56/57 И-17, 58 В-5
Хенцины 40 В-5
Хеншела 38/39 Г-2
Хербеклу 104 Б-2
Хергля 45 Е-3
Херес 34/35 Е-4, 42/43 В-2, 44 Г-2
Херес-де-Лос-Кабальерос 44 В-2
Херестрау 47 (А)
Херингзанд 26/27 (В)
Херифорд 30/31 Д-6, 32 Д-5, 34/35 В-5
Херлев 33 (А)
Хермиль 54 В-4
Хернвен 37 Б-2
Хернесанд 28 Б-6, 30/31 В-10, 33 В-5, 34/35 А-9
Херниинг 26/27 (Б), 33 Г-3
Херона 34/35 Д-6, 36 Е-5, 42/43 Б-4, 44 Б-7
Херон-Бей 63 Б-5
Херцучи 116 Б-4
Херрала, ст. 85 А-1
Херрьюнга 26/27 (Б)
Херсон 28 Г-8, 38/39 Б-7, 76/77 Д-5, 92/93 Г-7
Херсонес, м. 92/93 Д-7
Херсонская область 92/93 Г-7
Херст 63 Б-5
Херсфельд 37 В-4
Хертвиси 104 Б-2
Хертогенбосс 37 В-2
Хертониеми 33 (В)
Херцегнови 42/43 Б-7, 46 В-4
Хесандии 59 Б-2
Хета 76/77 Б-11, 106 А-10, 110 Б-7, 111 А-2
Хета, р. 76/77 Б-11, 80/81 Б-11, 106 А-10, 110 Б-7, 111 А-3
Хетафе 44 Б-4
Хетиисиринг 58 А-5, 60/61 Д-6
Хетинская, г. 111 В-13, 115 В-6
Хетта, р. 106 В-5
Хефт-Кель 54 В-6, 55 В-2
Хечуань 58 А-6, 60/61 Д-9, 72/73 Ж-8
Хёкстер 37 В-4
Хёнг 26/27 (Б)
Хёнефосс 30/31 В-9, 33 В-4, 34/35 А-8
Хёрд, о. 74 (Б) Г-17
Хёрста, Земля — см. Земля Хёрста
Хжанув 40 В-4, 41 А-6
Хиваау, о-ва 64/65 И-24
Хиббинг 63 Б-4
Хибины, горы 30/31 Б-13, 33 Б-8, 83 Б-6, 95 Б-3
Хив 104 Б-4
Хива 100/101 Г-5, 108/109 Г-6
Хиваса 59 Г-3
Хигаси-Сираура 115 Е-4, 116 Г-5
Хигуэла, р. 34/35 Е-5, 44 В-4
Хижозеро 84 А-1
Хиж-озеро, оз. 84 Б-2
Хизроевка 103 В-6, 104 А-4
Хизы 104 Б-5
Хийден-веси, оз. 86 А-4
Хила, р. 63 В-2
Хилверсюм 37 Б-2
Хилиодромия, о. 47 Е-2, 48 Б-3
Хилково 97 В-3
Хилла 54 В-5, 55 В-1
Хиллеред 26/27 (Б), 33 Г-4
Хило 64/65 (Б)
Хилок 60/61 А-10, 72/73 В-9, 110 Е-10, 114 В-4
Хилок, р. 56/57 Б-19, 72/73 В-8, 80/81 Г-12, 110 Е-9, 114 В-3
Хилу 54 Б-5
Хильдесхайм 37 Б-4
Хильми, г. 112/113 Б-11
Хильмяли 104 Б-5
Хим, оз. 37 Д-6, 41 В-3
Химанка 33 В-6
Химара 46 Г-4, 48 А-1
Химедзи 59 Г-3, 72/73 Ж-13
Химена-де-ла-Фронтера 42/43 (А)
Хименес 63 Г-3
Химки 88/89 В-4
Химкинское вдхр. 88/89 (А)
Химой 103 В-5, 104 А-3
Хинган, Большой, хр. — см. Большой Хинган, хр.
Хинган, Малый, горы — см. Малый Хинган, горы
Хингол, р. 55 Г-6
Хинзристан 104 В-4
Хиникли 63 Б-4
Хинлупен, прол. 26/27 (А)
Хинс 104 Б-1
Хнов 104 В-4
Хиос, о. 26/27 Д-6, 38/39 Г-6, 42/43 В-9, 48 Б-5, 54 Б-2
Хирато 59 Г-2
Хирацука 59 (А)
Хиргис-нур, оз. 56/57 В-16, 60/61 Б-6, 72/73 Г-5, 76/77 Д-11, 80/81 Д-11
Хиросаки 59 Б-5
Хиросима 59 Г-3, 60/61 Д-14, 68/69 В-9, 72/73 Ж-13
Хиршберг 37 В-5, 41 А-2
Хисятори 59 А-5, 116 Г-5
Хиславичи 87 Б-6, 90 Б-3
Хиссар 58 Б-3
Хит 54 В-5, 56/57 Е-6
Хитаду, о. 68/69 Е-3
Хитати 20 В-17, 52/53 (А), 59 В-5
Хитойоси 59 Г-3, 60/61 Д-14
Хитола 83 Д-4, 85 А-3
Хитра 30/31 В-8, 33 В-3
Хитра, о. 30/31 В-8
Хитрово, ст. 91 Б-4
Хитхен 59 Б-2
Хитчин 32 Е-6
Хиума, о. 33 Г-6, 34/35 Б-10, 80/81 Г-4, 86 Б-3
Хихон 28 Г-4, 34/35 Д-4, 44 А-3
Хлебниково 88/89 Ж-5
Хлебный 102 Г-7, 103 Б-6
Хлебодаровка 94 В-2
Хлевное 91 Б-4
Хлумец 40 В-2, 41 А-4
Хлупин 87 В-4
Хлуша 87 Г-2
Хлюпино 88/89 Ж-3
Хмара 87 Б-6, 90 Б-3
Хмелев 91 В-1, 92/93 Б-7
Хмелевицы 97 Б-5
Хмелевка, *Алт. край* 107 Г-3
Хмелевка, *Калин. обл.* 88/89 Б-2, 90 А-3
Хмелевое 92/93 В-6
Хмельник, *Винн. обл.* 92/93 В-4
Хмельник, *Польша* 40 В-5
Хмость, р. 87 Б-6, 90 Б-3
Хндзореск 104 В-4
Хо 51 Е-4
Хобарт 64/65 Н-17, 71 Е-5
Хоби 103 В-3, 104 А-1
Хобольчан 111 Б-11, 115 Б-4
Хоботово 91 Б-5
Хобро 26/27 (Б), 33 Г-3
Хов 32 Е-6
Ховалинг 108/109 Д-10
Ховейзе 54 В-6
Ховле 103 Г-5, 104 Б-3
Ховс-Екуль, ледн. 30/31 В-3
Ходевичи 87 В-2
Ходейда 56/57 К-6
Ходжак, пер. 55 В-6, 56/57 Е-11, 58 А-2
Ходжа-Кала 55 Б-4, 108/109 Д-4
Ходжамбас 108/109 Д-8
Ходжа-Чешт 108/109 Ж-7
Ходжейли 100/101 Г-4, 108/109 В-5
Ходзеж 40 Б-3
Ходзь 103 Б-3
Ходмезевашархель 34/35 Г-10, 38/39 Б-5, 41 В-7, 46 А-5, 47 Б-1
Ходовариха 30/31 Б-17, 95 Б-7
Ходоров 40 Г-7, 92/93 В-3
Ходыженский 92/93 Д-10, 103 Б-2
Ход-эль-Хирба, оз. 38/39 (В)
Хоенвестедт 26/27 (В)
Хоенхалль 33 (Б)
Хожеле 40 Б-5
Хожув 40 В-4, 41 А-6
Хозарибаг 52/53 (А)
Хоик 30/31 Г-6, 32 Г-5, 34/35 Б-5
Хой 54 Б-5, 55 Б-1, 104 В-3, 105 Г-5
Хой, о. 30/31 Г-6, 32 Б-5, 34/35 Б-5
Хойа 37 Б-4
Хойлай 60/61 Ж-11
Хойники 87 Г-4, 90 Г-1, 92/93 Б-5
Хойнице 33 Д-5, 34/35 В-9, 40 Б-3
Хойно 87 В-4, 90 В-1
Хойнув 40 В-2, 41 А-4
Хойрен 59 Б-2, 60/61 В-13, 116 Д-2
Хойянг 59 В-2
Хоккайдо, о. 59 Б-5, 60/61 В-16, 68/69 Б-10, 72/73 Д-15, 112/113 З-9, 115 Ж-4, 116 Д-5
Хокода 59 В-5
Холбон 114 В-5
Холзуево 88/89 Б-2, 90 А-3
Холи-Кросс 112/113 Г-21
Холихед 28 В-4, 30/31 Д-6, 32 Д-4, 34/35 В-5
Холл, о. 112/113 Г-18
Холлфельд 37 Г-5
Холм, *Великолук. обл.* 85 В-4, 90 А-2
Холм, *Костром. обл.* 97 Б-2
Холм, *Польша* 34/35 В-10, 40 В-6, 92/93 Б-2
Холм, *Смол. обл.* 88/89 В-2, 90 Б-3
Холмен 33 (Б)
Холмец 88/89 Б-2, 90 А-3
Холмечь 87 В-5, 90 В-2, 92/93 А-6
Холм-Жирковский 87 Б-6, 88/89 В-2, 90 Б-3
Холмогорская 83 Г-10, 95 В-5
Холмогоры 30/31 В-15, 83 В-10, 95 В-5
Холмск 72/73 Г-15, 112/113 Ж-9, 115 Е-4, 116 Г-5
Холмсунд 33 В-6
Холмы, *Смол. обл.* 90 Б-3
Холмы, *Черниг. обл.* 87 Г-6, 90 Г-3, 92/93 Б-7
Холод 47 Б-2
Холомын 60/61 Б-13, 114 Г-7
Холопеничи 87 Б-4, 90 Б-1
Холохоленка 88/89 Б-3, 90 А-4
Холстовка 99 Б-4
Холуй 88/89 Б-6, 97 Б-2
Хольстебро 26/27 (Б), 33 Г-3

Хольстейнсборг 74 (А) В-6
Хольстеннвиндорф 26/27 (В)
Хольцминден 37 В-4
Хомянка 87 В-5, 90 В-2
Хомора, р. 92/93 В-4
Хомород 47 Б-3
Хомс, *Ливия* 38/39 Д-3, 42/43 Г-6
Хомс, *Сирия* 38/39 Д-8, 42/43 Г-11, 54 В-4, 56/57 Е-5
Хомск 87 В-2
Хомустах 110 Г-12, 111 В-7
Хомутино 107 Г-3
Хомутов 29 (Б) Б-5, 37 В-6, 41 А-3
Хомутовка 90 Г-4, 91 В-2, 92/93 Б-8
Хомутово, *Иркут. обл.* 110 Е-8, 114 В-2
Хомутово, *Орл. обл.* 88/89 Г-4, 91 Б-3
Хомутовская 94 В-5
Хомяково 88/89 Е-5
Хон 28 Е-6, 42/43 Д-7, 51 Г-5
Ховай 59 В-4
Хонгай, месторожд. 17 В-15, 52/53 (А)
Хонгор-Обо сомон 60/61 В-8
Хонгуэя 59 Б-2
Хонгчен 59 В-2
Хондзйо 59 В-5
Хондо 59 Г-3
Хондо, о. — см. Хонсю, о.
Хонсон 59 В-2
Хонсю, о. 59 В-3, 68/69 В-9, 72/73 Е-14, 80/81 Е-15
Хону 76/77 В-16, 111 Б-11, 112/113 В-9, 115 Б-4
Хонулах 111 Б-13, 115 Б-6
Хоп, м. 112/113 В-19
Хопа 104 Б-1, 105 В-3
Хопер, р. 26/27 В-8, 56/57 Б-6, 76/77 Г-6, 80/81 Г-6, 91 В-6, 99 В-2, 100/101 Б-1, 102 А-5
Хоперское, месторожд. 79 Г-6
Хопетоун 71 Д-3
Хопкинс 107 Б-3
Хор 60/61 Б-15, 72/73 Г-14, 112/113 Ж-8, 115 Е-3, 116 Г-3
Хор, р. 60/61 Б-15, 115 Е-3, 116 В-4
Хора, *Греция* 46 Г-5, 48 А-2
Хора, *Греция* 48 В-2
Хораг, о. 56/57 Ж-8
Хор-аль-Хаммар, оз. 26/27 Д-8, 54 В-6, 55 В-2
Хорнай 115 Е-4, 116 В-5
Хорасан, ист. обл. 55 Б-4
Хорб 37 Г-4
Хорватия 46 Б-3
Хорватия, ист. обл. 41 Г-4
Хоргос 60/61 В-4, 100/101 Г-9, 108/109 Б-16
Хоргош 41 В-6, 46 А-4
Хорезмская область 76/77 Д-8
Хорейвер 95 Б-8
Хорея-гол, р. 114 Г-6
Хоринск 60/61 А-9, 72/73 В-8, 110 Е-9, 114 В-3
Хормет-эль-Мехалла, пер. 38/39 Д-4
Хормолы 96 Г-2, 97 В-5
Хормузский прол. 52/53 Ж-8, 55 Г-4, 56/57 Ж-9
Хорн 37 Б-2
Хорн, м. 26/27 Б-1, 28 Б-2, 30/31 Б-2
Хорн, о-ва 64/65 К-21
Хорнисгринде, г. 37 Г-4
Хорняси 32 Д-6
Хорог 55 Б-7, 76/77 Е-9, 80/81 Е-9, 108/109 Е-11
Хорол 92/93 В-7
Хорол, р. 91 В-1, 92/93 В-7
Хороль 59 Б-3, 115 Ж-2, 116 Г-3
Хорошеборка 107 Б-3
Хорошее 94 Б-1
Хорошенское 91 В-5, 99 В-1, 102 А-4
Хорремабад 54 В-6, 55 В-2, 56/57 Е-7
Хоррем-Шехр 54 В-6, 55 В-2
Хор-Саниийях, оз. 26/27 Д-8, 54 В-6, 55 В-2, 56/57 Е-7
Хорст 40 А-2
Хорсшу 71 Г-2
Хор-Тагна 110 Е-8, 114 В-2
Хортен 26/27 (Б), 30/31 Г-9, 33 Г-4, 34/35 Б-8
Хортон, р. 112/113 В-28
Хорчуте, к. 56/57 Г-15, 60/61 В-5, 72/73 Д-4
Хоршам 32 Е-6, 36 А-3
Хор-эд-Дуванхин, зал. 55 Д-3, 56/57 З-8
Хоседа-Хард 95 Б-8, 106 Б-2
Хоско, р. 111 В-13
Хосрех 103 Г-6, 104 Б-4
Хоста 103 В-2
Хотаген 33 В-4
Хотан 56/57 Д-13, 58 А-3, 60/61 Г-3, 68/69 В-3
Хотан, р. 60/61 Г-4
Хотеборж 40 Г-2, 41 Б-4
Хотеева 87 В-6
Хотеевка 90 В-3
Хотеево 90 В-4, 91 Б-2
Хотень 91 В-2, 92/93 Б-8
Хотиляцы 90 А-2
Хотилово 88/89 Б-3, 90 А-4
Хотимск 87 В-6, 90 В-3
Хотин 92/93 В-4
Хотово 85 Б-5
Хотогор 111 Б-9, 115 Б-2
Хот-Спрингс 112/113 В-22
Хотча, р. 88/89 Д-5
Хотынец 90 В-4, 91 Б-2
Хотынчи 87 В-3
Хотьково 88/89 Б-4
Хоума 60/61 Г-10, 72/73 Е-9
Хоф 37 В-5, 41 А-2
Хофсто 33 В-4
Хохлово 87 В-5, 90 Б-2
Хохлома 97 Б-3
Хохоя 91 В-4
Хохшваб, г. 41 В-4, 45 А-5
Хоцзя 92/93 В-6
Хочни 87 Г-3, 92/93 Б-4
Хочуван 104 Б-2
Хошаоин 116 В-2
Хош-Гельд 108/109 Е-10
Хощно 40 Б-2
Хоэ 116 В-5
Хояр-худук, к. 56/57 Г-17, 72/73 Д-6
Храковичь 87 Г-5, 90 Г-2
Храми, р. 105 В-5
Хреново 97 А-1
Хреновое 91 В-5, 92/93 Б-11, 102 А-4
Хрестище 94 Б-2
Хрисохоу 38/39 Д-7, 54 В-3
Христианвараха 84 А-1
Христиансхаген 33 (А)
Христиановка 92/93 В-5
Христиновский 107 В-3
Христофорово 96 А-2
Хрома, р. 80/81 Б-16, 111 А-11, 112/113 Б-9, 115 А-4
Хрудим 40 Г-2, 41 Б-4
Хрустальное 94 Б-3
Хрящевка 96 Д-3, 99 Б-5
Хрящевский 94 В-5
Хуадянь 59 Б-2, 60/61 В-13
Хуайань 60/61 Д-11
Хуайинь 60/61 Д-11, 68/69 В-7, 72/73 Ж-10
Хуайлай 60/61 В-11
Хуайли 58 Б-6, 60/61 Е-8
Хуайсянь 60/61 Д-9, 72/73 Ж-8
Хуайцзе 58 Б-6, 60/61 Е-8
Хуайюань, *Китай* 60/61 Д-11
Хуайюань, *Китай* 60/61 Е-9
Хуангуан 100/101 Г-9
Хуанпин 60/61 Е-9
Хуанпу, р. 60/61 (В)
Хуан-Фернандес, о-ва 49 Н-11, 64/65 М-31, 66 З-5, 67 З-5
Хуанхэ, р. 52/53 Е-14, 58 А-6, 60/61 В-9, 68/69 В-7, 72/73 Е-9
Хуанхэ, р. — см. Ма-чу, р.
Хуанчуань 60/61 Д-11, 72/73 Ж-10
Хуанъюань 58 А-6, 60/61 Г-8
Хуа-пин-су, о. 59 (Б)
Хуаскаран, г. 62 К-13, 66 Д-6
Хубли 58 В-3, 68/69 Д-3
Хубсугул, айм. 60/61 Б-7
Хубсугул-далай, оз. 56/57 Б-18, 60/61 А-8, 68/69 А-6, 72/73 В-7, 114 В-2
Хубэй, пров. 60/61 Д-10
Худат 54 А-6, 104 Б-5
Худжах 112/113 Г-10, 115 В-5
Худолеевка 92/93 В-7
Худяшево 107 В-4
Хузистан, ист. обл. 54 В-6, 55 В-2
Хузум 26/27 (Б), 33 Д-3, 37 А-4
Хук, м. 32 Д-3
Хукар, р. 44 Б-4
Хукена 64/65 (Б)
Хукоу 60/61 Е-11
Хулань 60/61 Б-13, 114 Г-7
Хуланьхэ, р. 72/73 Г-12, 114 Г-7, 116 Г-1
Хулга, р. 95 В-9, 106 В-3
Хулин-Пауль 98 Б-5
Хулинь 59 А-3, 72/73 Г-13, 116 Г-3
Хуло 104 Б-2
Хулудао 59 Б-1, 60/61 В-12, 68/69 Б-8, 72/73 Д-11
Хультсфрэд 33 Г-5
Хума 60/61 А-13, 72/73 В-12, 114 В-7, 116 В-1
Хумара 103 В-3
Хумаэрхэ, р. 60/61 А-12, 72/73 В-11, 114 В-6
Хумилья 44 В-5
Хумми, оз. 116 В-4
Хунань, пров. 60/61 Е-10
Хунаньин 116 Г-2
Хунафлоун, зал. 26/27 Б-1, 28 Б-2, 30/31 Б-2
Хунгария, р. 116 В-4
Хундун 60/61 Г-10, 72/73 Е-9
Хунедоара 47 В-2
Хунза 108/109 Е-13
Хунза, р. 108/109 Е-13
Хунзах 54 А-6, 103 В-6, 104 А-4
Хунсар 54 В-7, 55 В-3
Хунтер, о. 64/65 Л-20, 71 Г-8
Хунцзэху, оз. 72/73 Ж-10
Хуншуйхэ, р. 60/61 Е-9
Хуньхэ, р. 72/73 Е-10
Хуньчунь 59 Б-3, 116 Д-2
Хур, *Иран* 55 В-4
Хур, *Швейц.* 37 Д-4, 38/39 Б-2, 41 В-1, 45 А-2
Хургада 17 В-11, 56/57 Ж-4
Хурд-Кабул 108/109 Ж-10
Хурна-ваин, оз. 33 Б-5
Хурясуин, г. 26/27 (А)
Хурунак 55 В-3
Хусавик 28 Б-3, 30/31 Б-3
Хуст 34/35 Г-10, 47 А-2, 92/93 В-2
Хусум 33 (А)
Хутинг 30/31 В-10, 33 В-5
Хуторской 102 В-5, 103 А-4
Хутоу 60/61 Б-14, 72/73 Г-13, 115 Е-2, 116 Г-3
Хутохэ, р. 72/73 Е-10
Хуту, р. 116 В-4
Хуту Датта 116 В-5
Хутхинг 59 Б-2
Хуфуф 56 Г-2, 56/57 Ж-7
Хухлово 91 Б-3
Хучни 104 Б-4
Хуш 55 В-5
Хуши 47 Б-5, 92/93 Г-5
Хушу хид 56/57 В-18, 60/61 Б-8, 72/73 Г-7, 114 Г-2
Хынуэ 40 В-5
Хырлэу 47 Б-4, 92/93 Г-4
Хыров 40 Г-6, 41 Б-8, 92/93 В-2
Хырсещти 47 В-3
Хырнова 34/35 Д-11, 38/39 В-6, 47 В-4, 92/93 Д-4
Хьюгли, г. 71 Г-4
Хьюстон 20 В-5, 63 Г-4
Хьюэйден 71 Г-5
Хэбэй, пров. 60/61 Г-11
Хэйдаохэцзэ 116 Г-2
Хэйдэн, пер. 59 В-2
Хэйлунцзян, пров. 60/61 Б-13
Хэйхэ 60/61 А-13, 72/73 В-12, 114 В-7, 116 В-1
Хэ-Кса 60/61 (Г)
Хэкура-сима, о. 59 В-4
Хэлинь, р. 55 Г-4, 56/57 Ж-9
Хэлунь 59 Б-2, 116 Д-2
Хэнам 59 Г-2
Хэнань, пров. 60/61 Д-10
Хэнтэй, айм. 60/61 Б-10
Хэнчжоу 60/61 Ж-9
Хэнян 60/61 Е-10, 68/69 Г-7
Хэрлэн-гол, р. 60/61 Б-10, 72/73 Г-9, 114 Г-4
Хэцзянь 60/61 Г-11
Хэчжэ 60/61 Г-11
Хэчи 60/61 Ж-9
Хэюань 60/61 Ж-10
Хювинкя 33 В-6, 85 А-1
Хюрюнсалми 83 В-4
Хюттенберг 41 В-4
Хядемэсте 86 Б-4
Хяменлинна 30/31 В-11, 33 В-6, 34/35 А-10, 85 А-1

Цабери 36 Б-7, 37 Г-3
Цавкисси 104 (Б)
Цаган-Нур 60/61 Б-5
Цаган-Нурын сомон 60/61 А-9, 72/73 В-8, 114 В-3
Цаган Одом 56/57 В-17, 60/61 Б-7, 72/73 Г-6
Цаган-Ур сомон 60/61 А-8, 114 В-2
Цагери 54 А-5, 103 В-4, 104 А-2
Цазни 46 Б-2
Цайдам, впадина 52/53 Е-12, 60/61 Г-6, 72/73 Е-5
Цакир 114 В-2
Цаленджиха 103 В-4, 104 А-2
Цалка 104 Б-3
Цанкапаи 60/61 (В)
Цаннер, пер. 105 (Б)
Цансянь 60/61 Г-11, 72/73 Е-10
Цанув 40 А-3
Царатанана, г. 50 З-8
Царево 38/39 В-6, 47 Г-4, 54 А-2
Цареводе 46 Г-5, 48 А-2
Царево Село 46 Г-6, 47 Д-2
Цариброд 46 В-6, 47 Г-2
Царица, р. 102 (А)
Царичанка 92/93 В-8
Царь, г. 116 В-2
Цаца 102 Б-6
Цвенкау 37 В-6
Цвень 85 В-3
Цветково 88/89 Д-1
Цветтль 41 Б-4
Цвикау 29 (Б) Б-5, 37 В-6, 41 А-3
Цевен 37 Б-4
Цевло 85 В-4, 90 А-2
Цеглед 34/35 Г-9, 38/39 Б-4, 41 В-6
Цеденик 37 Б-6, 40 Б-1
Цейлон, о. 52/53 И-11, 58 Г-4, 68/69 Е-4
Цейтц 37 В-6, 41 А-3
Цекерта 102 Г-7, 103 Б-6
Целебес, о. 52/53 К-14, 64/65 И-15, 68/69 Ж-7, 70 Д-7
Целебесское море 52/53 И-15, 64/65 З-15, 68/69 Е-8, 70 Г-7
Целендорф 37 (Б)
Целина 102 В-4, 103 А-3
Целлдёмёлк 41 В-5
Целле 34/35 В-8, 37 Б-5
Целлердорф 41 Б-4
Целль 37 В-3
Целье 41 В-4, 45 А-5, 46 А-2
Цементный 90 В-4, 91 Б-2
Ценогоры 95 В-6
Центральная 100/101 Б-7
Центральная Кордильера, горы 34/35 Д-5, 44 Б-3
Центральной Индии, агент. 58 Б-3
Центральные провинции 58 Б-3
Центральный, *Калин. обл.* 88/89 Д-1
Центральный, *Кемер. обл.* 106 Г-8, 107 Б-5, 110 Д-5
Центральный кан. 36 В-6
Центральный Французский массив, возв. 26/27 Г-4, 34/35 Д-6, 36 Г-5
Церам, о. 52/53 К-15, 68/69 Ж-8, 70 Д-8
Цераиское море 70 Д-8
Цербст 37 В-6, 41 А-3
Церковище, *Великолук. обл.* 87 Б-5, 90 Б-2
Церковище, *Могилев. обл.* 87 В-6
Церковная, г. 107 В-6
Цесвайне 85 В-2, 86 В-5
Цесис 85 В-1, 86 В-4
Цетинье 28 Г-6, 46 В-4
Цехановец 40 Б-6
Цеханув 40 Б-5
Цехоцинек 40 Б-4
Цеце 41 В-6, 46 А-4
Цецерово 40 А-3
Цешин 40 Г-4, 41 Б-6
Цзабхан-гол, р. 60/61 Б-6, 72/73 Г-5
Цзабхан сомон 60/61 Б-6
Цзайрихэ 59 В-2
Цзамнин-худук, к. 72/73 Г-6
Цзесю 60/61 Г-10, 72/73 Е-9
Цзинань, *Китай* 59 Б-2, 60/61 В-13
Цзинань, *Китай* 60/61 Е-11, 68/69 Г-7
Цзинкоучжэнь 60/61 Г-10
Цзинмо 59 В-1, 60/61 Г-12
Цзинянь 60/61 Г-11, 68/69 В-7, 72/73 Е-10
Цзинбянь 60/61 Г-9, 72/73 Е-8
Цзинин, *Китай* 60/61 В-10, 72/73 Д-9
Цзинин, *Китай* 60/61 Г-11, 68/69 В-7, 72/73 Е-10
Цзинмынь 60/61 Д-10
Цзинхин 60/61 Г-8, 72/73 Е-8
Цзинхэн 60/61 В-11
Цзинси 60/61 Ж-9
Цзинсин 60/61 Б-12, 114 Г-6
Цзинхэ, р. 72/73 Ж-8
Цзинчуань 60/61 Г-9
Цзиньюань 60/61 Г-8, 72/73 Е-7
Цзиньпин 60/61 Ж-8
Цзиньсян 60/61 Г-11
Цзиньчжоу, *Китай* 60/61 В-12, 68/69 Б-8, 72/73 Д-11
Цзиньчжоу, *Китай* 60/61 Г-12
Цзиньчуань 59 Б-2
Цзиньшацзян 58 Б-6, 60/61 Е-8
Цзэся 59 А-3, 116 Г-2
Цзэсянь 60/61 Г-10, 72/73 Е-9
Цзэцзян 58 Б-6, 60/61 Е-9
Цзодо, о. 59 В-1
Цзочхцуан 59 В-2
Цзун 58 А-5, 60/61 Г-7
Цзун Уцзумчин, ст. кн. 72/73 Г-10
Цзуньи 52/53 (А), 58 Б-6, 60/61 Е-9
Цзыгуй 60/61 Д-10
Цзыли 60/61 Е-10
Цзылюцзян 58 Б-6, 60/61 Е-8
Цзыхушэжжицзюй 60/61 Г-9
Цзыцзинь-шань, г. 60/61 (Б)
Цзэнчэн 60/61 Ж-10
Цзэян 60/61 Ж-11
Цзюйли 58 Б-6, 60/61 Ж-8
Цзюйсянь 60/61 Г-11, 72/73 Е-10
Цзюйянь 56/57 Г-18, 60/61 В-8, 72/73 Д-7
Цзюнгхуа 59 В-2
Цзюцзян 60/61 Е-11
Цзючжоу 60/61 Ж-9
Цзяни 60/61 Ж-11
Цзялинцзян, р. 58 А-6, 60/61 Д-9, 72/73 Ж-8
Цзямусы 60/61 Б-14, 72/73 Г-13, 116 Г-2
Цзянген 59 В-2
Цзяндунмэнь 60/61 (Б)
Цзянкоу, ст. 60/61 (Б)
Цзянлин 60/61 Д-10
Цзянси, пров. 60/61 Е-11
Цзянсиньчжоу, о. 60/61 (Б)
Цзянсу, пров. 60/61 Д-11
Цзяньдэ 60/61 Е-11, 72/73 З-10
Цзяньнин, *Китай* 60/61 Е-11
Цзяньнин, *Китай* 60/61 Е-11
Цзяньши 60/61 Д-9
Цзяньян, *Китай* 60/61 Д-8
Цзяньян, *Китай* 60/61 Е-11
Цзяохэ 59 Б-2
Цзясин 60/61 Д-12
Цзядзы 60/61 Ж-11
Цзяцзян, р. 60/61 (Б)
Цивильск 96 Г-2, 97 В-5
Цигань 60/61 А-12, 72/73 В-11, 114 В-6
Циглера, о. 95 (А)
Цидва 98 Б-3
Цидун 59 Г-1, 60/61 Д-12
Цизар 37 Б-6, 40 Б-1
Цикэ 60/61 Б-13, 114 Г-7, 116 В-2
Цильма, р. 95 Б-7
Циля-Чай 104 В-5
Цимлянская 102 В-5
Цингалы 106 В-4
Цинган 60/61 Б-13, 72/73 Г-12, 114 Г-7
Циндао 52/53 Е-15, 60/61 Г-12, 72/73 Е-11
Цинкай 59 В-2, 60/61 Г-13
Цинкота 41 В-6
Цинновитц 37 А-6, 40 А-1
Цинсянь 60/61 Г-11
Цинтен (нов. назв. Корнево) 86 Г-2
Цинхай, пров. 58 А-5, 60/61 Г-7
Цинцзо 60/61 Д-11
Цинцзян 60/61 Е-11
Цинцинната 62 Е-12, 63 В-5
Цинчжэнь 60/61 Е-9
Цинчэн 114 Г-7, 116 Г-1
Цинъян 58 А-6, 60/61 Г-9, 68/69 В-6, 72/73 Е-8
Циньлин-Шань, хр. 52/53 Е-13, 60/61 Д-9, 68/69 В-6, 72/73 Ж-8
Циньсянь 60/61 Г-10
Циньчжоу 60/61 Ж-9
Циньюань 60/61 Ж-9
Циньян 60/61 Г-10, 72/73 Е-9
Циянь, *Китай* 59 Б-1
Циянь, *Китай* 60/61 Ж-10
Ципа, р. 110 Д-10, 114 Б-4
Ципикан 110 Е-10, 114 В-4
Ципья 96 В-4
Циргуланча 85 В-2, 86 В-5
Цистерсдорф 29 (Б) В-5, 41 Б-5
Цися 59 В-1, 60/61 Г-12
Цисянь 60/61 Д-10, 72/73 Ж-9
Цители-Цкаро 104 В-4
Цитовяны 86 Г-3
Циттау 37 В-7, 40 В-2, 41 А-4
Цицикар 60/61 Б-12, 68/69 Б-8, 72/73 Г-11, 114 Г-6
Цйося 59 В-5
Цна, р. 87 В-3
Цна, р. 88/89 Б-2, 90 А-3
Цна, р. 88/89 В-5
Цна, р. 88/89 В-6, 91 Б-5, 97 Г-2, 99 Б-1
Цнорис-Цкали 104 Б-3
Цовагюх 104 Б-3
Цо-Зилинг, оз. 56/57 Е-15, 58 А-4, 60/61 Д-5, 72/73 Ж-4
Цоссен 37 Б-6, 40 Б-1
Црна, р. 46 Г-5, 48 А-2
Црна-Трава 46 В-6, 47 Г-2
Цу 59 Г-4, 72/73 Ж-14
Цуг 45 А-2
Цуг Шпитц, г. 37 Д-5, 41 В-2
Цукорова Балка 94 Г-4
Цулукидзе 103 В-4, 104 А-2
Цумань 92/93 Б-3
Цумерка, г. 48 Б-2
Цуриб 103 В-6, 104 А-4
Цуридорф 41 В-5
Цуруга 59 В-4, 64/65 Д-16, 68/69 В-9, 72/73 Е-14
Цуругава 59 Г-3
Цуруги, г. 59 Г-3
Цуруока 59 В-4
Цусима, о-ва 59 Г-2, 60/61 Д-13, 68/69 В-8, 72/73 Ж-12
Цусимский прол. 59 Г-2, 60/61 Д-17, 72/73 Е-12
Цуцидзакико 59 В-5
Цуяма 59 В-3
Цхалтубо 103 В-4, 104 А-2
Цхенис-Цкали, р. 103 В-4, 104 А-2, 105 Б-4
Цхунчен 59 В-2, 60/61 Г-13, 72/73 Е-12
Цыбинка 40 Б-2
Цыбулев 92/93 В-5
Цылихув 40 Б-2
Цыпино 107 Б-3
Цып-Наволок 33 Б-8, 83 А-6
Цэндэрей 47 В-4, 92/93 Д-4
Цэцэрлиг 60/61 Б-8, 72/73 Г-7, 114 Г-2
Цюаньчжоу 60/61 Ж-11
Цюйсянь 60/61 Е-11
Цюйшаньдао, о. 59 Г-1
Цюнлай 60/61 Д-8
Цюнчжоу 60/61 Ж-10, 68/69 Д-7
Цюрих 28 Г-5, 34/35 Г-7, 37 Д-4, 45 А-2
Цюрупинск 38/39 Б-7, 92/93 Г-7
Цяньлидао, о. 59 В-1
Цяньси 60/61 Е-9

Чаадаевка 99 Б-3, 100/101 Б-2
Чаадаево 88/89 В-7 97 В-3
Чаача 108/109 Е-6
Чабановка 94 А-3
Чабда 111 Г-9, 115 Г-2
Чаваньга 83 Б-8
Чавдар-Джувган, к. 60/61 Б-2, 100/101 В-7, 108/109 А-11
Чага, р. 47 Б-5, 92/93 Г-5
Чагали 100/101 Г-3, 108/109 В-2
Чаган, р. 99 В-6
Чаган, р. 100/101 Б-8
Чаган-Обо, пер. 72/73 Г-4, 100/101 В-10
Чаган-Узунское, месторожд. 79 Г-10
Чага-Сарай 108/109 Ж-11
Чага-Сафит 54 В-6, 55 В-2
Чагда 72/73 Б-13, 76/77 Г-15, 111 Г-9, 112/113 Д-7, 114 Б-8
Чагдамын 72/73 В-13, 115 Д-2, 116 В-3
Чаглы-Тенгиз, оз. 100/101 Б-6
Чагода 84 (Б), 85 Б-6, 95 Г-4
Чагода, р. 85 Б-6
Чагодоща, р. 30/31 Г-14, 84 (Б), 85 Б-6, 88/89 А-3, 95 Г-4
Чагос, о-ва 52/53 К-10, 64/65 И-10
Чагра, р. 99 Б-5
Чагрес 62 (А)
Чагрес, р. 62 (А)
Чагрес, р. 62 (А)
Чагыл 55 А-4, 100/101 Г-4, 108/109 Г-3
Чад, кол. 51 Д-5
Чад, оз. 49 З-20, 50 Д-5, 51 Д-5
Чадак 108/109 Г-11
Чадан 60/61 А-6, 76/77 Г-11
Чадобец 110 Д-7, 114 Б-1
Чадобец, р. 72/73 Б-6, 110 Д-8, 114 Б-2
Чадца 40 Г-4
Чадыр-Лунга 47 Б-5, 92/93 Г-5
Чаек 100/101 Г-7, 108/109 Г-13
Чайаб 108/109 Е-10
Чайво 115 Д-4, 116 Б-5
Чайетина 46 В-4
Чайкенд 104 Б-4
Чайлдресе 63 В-3
Чайпьюэн 62 Г-9
Чайразан 104 В-3
Чайя 111 Г-9
Чакама 60/61 Д-6
Чакансур 55 В-5
Чакви 104 Б-1
Чаковец 41 В-5, 46 А-3
Чакчанский 100/101 Б-8
Чала 104 Б-2
Чаланг 70 Г-2
Чалбасы 92/93 Г-7
Чалия 60/61 Е-10
Чалтырь 92/93 Г-10, 94 В-4, 102 В-3, 103 А-2
Чалукоу 60/61 (В)
Чальмны-Варре 83 В-8, 95 Б-4
Чамай 58 Г-5, 70 В-2
Чаман 55 В-6, 56/57 Е-11, 58 А-2
Чамартин 44 (В)
Чамбаль, р. 56/57 З-13, 58 Б-3
Чам-Буруи, м. 105 В-1
Чамгу 116 В-5
Чамдо 56/57 Е-17, 58 А-5, 60/61 Д-7, 68/69 В-5, 72/73 Ж-6
Чамэлика 96 Г-1, 97 В-4, 99 А-3
Чамла-даг, г. 38/39 (Б)
Чамш, о. 95 (А)
Чамраджнагар 58 В-3
Чамчаклы 108/109 Е-7
Чан 47 Д-4, 48 А-5, 54 А-2
Чанаккале 38/39 В-6, 42/43 Б-9, 47 Д-4, 48 А-5, 54 А-2
Чанахчи 104 В-4
Чанбай 59 Б-2
Чанбайшань, хр. 59 Б-2
Чанда 56/57 И-13, 58 В-3
Чандарли-кёрфези, зал. 48 Б-5
Чандауси 58 Б-3
Чандернагор 58 Б-4, 60/61 Ж-5
Чандпур 58 Б-5, 60/61 Ж-6
Чандраваль 58 (А)
Чандэ 60/61 Е-10, 68/69 Г-7
Чандянь 60/61 А-12, 114 В-6
Чанкыры 28 Г-8, 38/39 В-7, 54 А-3, 56/57 Г-4
Чанли 60/61 Г-11
Чанлинцзы 60/61 В-12
Чанниху, оз. 56/57 Г-18, 72/73 Д-7
Чансиндао, о. 59 В-1
Чанцзян 60/61 (Г)
Чанчжоу 60/61 Д-11, 72/73 Ж-10
Чанчунь 59 Б-2, 60/61 В-13, 68/69 Б-8, 76/77 Д-14, 80/81 Д-14

Чанша 60/61 Е-10, 68/69 Г-7
Чаншаньдао, о-ва 59 В-1
Чаншоу 60/61 Е-9
Чаншу 60/61 Д-12
Чаны 100/101 А-8
Чаны, оз. 56/57 Б-13, 76/77 Г-9, 80/81 Г-9, 100/101 Б-8, 106 Д-6
Чаныргель-даг, г. 105 В-2
Чаньказа 60/61 (В)
Чаньчжоу 60/61 Е-10
Чаоху, оз. 72/73 Ж-10
Чаохэ, р. 72/73 Д-10
Чаочжоу 60/61 Ж-11
Чаоян 60/61 В-12
Чапаевка 94 В-1
Чапаевка, р. 99 Б-6
Чапаево 99 В-6, 100/101 Б-3
Чапаевск 56/57 Б-7, 99 Б-5, 100/101 Б-2
Чапей 60/61 (В)
Чаплина, м. 80/81 В-20, 112/113 Г-18, 115 В-13
Чаплинка 92/93 Г-7
Чаплино 92/93 В-9, 94 Б-1
Чаповичи 92/93 Б-5
Чапома 30/31 Б-14, 83 Б-9, 95 Б-4
Чапра 56/57 Ж-14, 58 Б-4, 60/61 Е-4
Чар, р. 100/101 Б-9
Чара 72/73 Б-10, 111 Г-6, 114 Б-5
Чара, р. 72/73 Б-10, 76/77 Г-13, 80/81 Г-13, 110 Д-11, 111 Г-6, 112/113 Д-4, 114 Б-5
Чарбах 104 (В)
Чарвак 108/109 Г-12
Чардак 38/39 (Б)
Чардара 100/101 Г-6, 108/109 Г-9
Чардахлы 104 Б-3
Чарджоу 56/57 Д-10, 76/77 Е-8, 80/81 Е-8, 108/109 Д-7
Чарджоуская область 108/109 Д-7
Чарикар 55 В-6, 108/109 Ж-10
Чаркы, р. 111 Б-10, 115 Б-3
Чарлевилл 71 Г-5
Чарлстон, *Австрал.* 64/65 К-17, 71 В-5
Чарлстон, *США* 49 Е-11, 62 Е-13, 63 В-6, 64/65 Д-31
Чарлстон, *США* 63 В-5
Чарльвилл 32 Д-2
Чарнкув 40 Б-3
Чарозеро 95 В-4
Чарол-ус, оз. 60/61 Д-4
Чарсадда 108/109 Ж-11
Чарский 100/101 В-9
Чартерс-Тоуэрс 71 Г-5
Чартым 108/109 Е-12
Чархя 104 Б-5
Чархлык 56/57 Д-15, 60/61 Г-5, 68/69 В-4, 72/73 Е-4
Чаршамба 54 А-4, 105 В-1
Чаршанга 108/109 Е-9
Чарын 100/101 Г-8, 108/109 В-15
Чарын, р. 100/101 Г-8, 108/109 В-15
Чарыш, р. 72/73 В-3, 100/101 Б-9, 106 Д-7
Чарышское 100/101 Б-9, 106 Д-7
Чарышта 107 Г-5
Часлов 40 Г-2, 41 Б-4
Часначорр, г. 83 Б-6
Часовенское 83 В-10
Часовня-Учурская 111 Г-9, 114 Б-8, 115 Г-2, 116 А-3
Часов Яр 92/93 В-9, 94 Б-2
Частоозерское 98 Д-8, 100/101 А-6, 106 Г-4
Частые 96 В-6, 98 Г-2
Часцы 88/89 Ж-3
Чат, *Ашх. обл.* 108/109 Д-3
Чат, *Турция* 54 Б-5
Чаталджа 47 Д-5, 48 А-6
Чатам 32 Е-7, 34/35 В-6, 36 А-4
Чатам, о-ва 64/65 Н-21
Чатарпур 58 Б-3, 60/61 Ж-3
Чаттануга 62 Е-12, 63 В-5
Чатыр-куль, оз. 100/101 Г-8, 108/109 Г-13
Чатыр-Таш 108/109 Е-12
Чауда, м. 92/93 Д-8
Чаук 60/61 Ж-6
Чауя, р. 111 Б-17, 115 Б-10
Чаунская губа, зал. 80/81 В-18, 111 Б-16, 112/113 В-14, 115 Б-9
Чаусы 87 В-5, 90 В-2
Чахар, пров. 60/61 В-10
Чахар-Бурджак 55 В-5
Чахбар 55 Г-5, 56/57 Ж-10, 58 Б-2, 64/65 Е-9
Чахлэул, г. 47 Б-3, 92/93 Г-3
Чачак 46 В-5
Чачапояс 67 Д-6
Чачро 55 Г-7, 58 Б-3
Чашя 98 Д-7
Чашники 87 Б-4, 90 Б-1
Чая, р. 72/73 Б-3, 106 Г-7
Чая, р. 110 Д-10, 111 Г-5, 114 Б-4
Чаян 100/101 Г-6, 108/109 В-10
Чаянда 110 Г-10, 111 В-5, 114 А-4
Чебаркуль 98 Д-5
Чебино 84 В-2
Чебокайсе, г. 26/27 Б-5, 30/31 Б-10, 33 Б-5, 80/81 В-3
Чебойган 63 Б-5
Чебоксары 76/77 Г-6, 96 В-2, 97 Б-5
Чеботовка 94 Б-4
Чебсара 95 Г-4
Чебула, р. 107 Б-5
Чевгтун 115 Б-13
Чеган 100/101 В-4
Чеган, р. 100/101 В-4
Чегем 103 В-4, 104 А-2
Чегем, р. 103 В-4, 104 А-2, 105 Б-4
Чедуба 58 В-5, 60/61 З-6
Чекалин 88/89 В-4, 90 Б-5, 91 А-3
Чекановского, хр. 112/113 Б-5
Чеккареля 45 (А)
Чекмагуш 96 Г-6, 98 Д-2, 100/101 А-3
Чекмарь 107 В-5
Чек-Су, р. 107 В-6
Чекуева 83 Г-9, 95 В-4
Чекурда 60/61 А-14, 76/77 Г-15, 115 Д-2, 116 В-3
Чекур 111 В-8
Чекишево 97 А-2
Челбас, р. 92/93 Д-10, 102 В-3, 103 Б-2
Челекен 82 Е-7, 100/101 Д-3, 108/109 Д-2
Челекен, п-ов 55 Б-3, 100/101 Д-3, 108/109 Д-2
Челкар, *Акт. обл.* 56/57 В-9, 100/101 В-4
Челкар, *Зап.-Каз. обл.* 99 В-6, 100/101 Б-3
Челкар, оз. 99 В-6, 100/101 Б-3
Челкар-Ега-Кара, оз. 100/101 Б-5
Челкар-Карачетау, оз. 100/101 Б-5
Челкар-Тенгиз, оз. 56/57 В-10, 76/77 Д-8, 80/81 Д-8, 100/101 В-5
Челкель, оз. 108/109 Д-15
Челмэфорд 32 Е-7
Челмужи 83 Г-7, 95 В-4
Челновая, р. 88/89 Г-6
Челно-Вершины 96 Г-4, 99 А-6
Челомжа, р. 111 В-12, 115 В-5
Челпачи 116 В-2
Челткам 32 Е-5
Чельва 44 В-5
Чельвенд 104 В-5
Чельуон 59 В-2
Челюскин, м. 52/53 Б-13, 74 (А) Б-26, 76/77 Б-12, 80/81 Б-12, 110 А-8
Челябинск 56/57 А-10, 76/77 Г-8, 80/81 Г-8, 98 Д-5, 100/101 А-5
Челябинская область 100/101 Б-5
Чем, р. 107 В-2
Чемайды, пер. 100/101 Г-7, 108/109 Г-13
Чемал 60/61 А-5, 100/101 Б-10, 106 Д-8, 110 Е-5
Чембар 91 Б-6, 99 Б-2
Чемерне 41 Б-7
Чемеровцы 92/93 В-4
Чемик 54 Б-4
Чемровка, р. 107 Д-3
Чемское 107 В-1
Чемульпо-59 В-2, 60/61 Г-13, 68/69 В-8, 72/73 Е-12
Ченаб, р. 55 В-7, 56/57 Е-12, 58 А-3, 60/61 Д-3
Ченгджю 59 В-2, 60/61 Г-13
Чендок, р. 111 А-10
Ченс, о. 70 В-2
Ченстохов 28 В-6, 34/35 В-9, 40 В-4, 41 А-6, 76/77 Г-3
Ченто 45 Б-3
Чепеларе 47 Д-3
Чепель, *Венгрия* 41 (В)
Чепель, *Харьк. обл.* 92/93 В-9
Чеплеевка 87 Г-6, 90 Г-3, 92/93 Б-7
Чепля 90 Б-2
Чепца, р. 96 Б-4, 98 В-1
Червен-Бряг 47 Г-3
Червень 87 В-4
Червиа 45 Б-4
Червиньск 40 Б-2
Червиньяне 41 Г-3
Червишево 98 Г-7
Червлёная 103 В-5, 104 А-3
Червово 107 Г-3
Червоноармейск, *Житом. обл.* 92/93 Б-5
Червоноармейск, *Ровен. обл.* 92/93 Б-3
Червоноармейское 92/93 Г-8
Червоное 90 Г-3, 91 В-2, 92/93 Б-8
Червоное, оз. 87 В-3
Червоный Шахтер 94 А-2
Червянка 110 Д-7, 114 Б-1
Чердаклы 96 Г-3, 99 А-5
Чердояк 79 Д-10, 100/101 В-9
Чердынь 95 В-8, 98 Б-3
Черевково 95 В-6
Черек, р. 104 А-2, 105 Б-4
Черемисиново 91 В-3, 92/93 Б-9
Черемичкино 107 Б-3
Черемна 85 Б-4
Черемош, р. 47 А-3 92/93 В-3
Черемушки 88/89 Ж-5
Черемушкино 107 В-2
Черемха 40 Б-6
Черемхово 72/73 В-7, 76/77 Г-12, 80/81 Г-12, 110 Е-8, 114 В-2
Черемшан 96 Г-4, 99 А-6, 100/101 Б-3
Черемшанка 107 Г-4
Черенское 85 Б-6, 88/89 А-3
Черенчицы 85 В-4, 90 А-2
Черепаново 76/77 Г-10, 100/101 Б-9, 106 Д-7
Черепеть 88/89 В-4, 90 Б-5
Череповец 30/31 Г-14, 76/77 Г-5, 88/89 А-4, 95 Г-4
Череха, р. 85 В-3, 90 А-1
Черея 87 Б-4, 90 Б-1
Черибон 68/69 Ж-6, 70 Е-4
Черикли 54 Б-3
Черников 87 В-5, 90 В-2
Чернявола 38/39 В-4, 45 Г-5, 46 Г-2
Черкасское, *Ворошиловгр. обл.* 94 Б-3
Черкасское, *Сарат. обл.* 99 Б-4
Черкасское, *Сталин. обл.* 94 Б-2
Черкассы 38/39 Б-7, 92/93 В-7
Черкесовский 91 В-6, 99 В-2, 102 А-5
Черкесск 56/57 Г-6, 76/77 Д-6, 103 Б-4, 105 А-4
Черкесская АО 76/77 Д-6, 104 А-1
Черкех 111 В-9, 115 В-2
Черкеш 54 А-3
Черкутино 88/89 Б-5, 97 Б-1
Черлак 72/73 В-1, 100/101 Б-7, 106 Д-5
Черлакский 72/73 В-1, 100/101 Б-7, 106 Д-5
Чермасан, р. 96 Г-6, 98 Д-2
Чермейу 47 Б-1
Черное 88/89 В-7, 97 В-3
Чермоз 95 Г-8, 98 В-3
Черна, *Одесс. обл.* 47 Б-5, 92/93 Г-5
Черна, *Рум.* 47 В-5
Черна, р. 47 В-2
Чернава 88/89 Г-5, 91 Б-4
Чернавка 91 Б-6
Чернавода 34/35 Д-11, 38/39 В-6, 47 В-5
Черная, р. 85 Б-2, 86 Б-5
Черная, р. 94 А-6
Черная, р. 96 А-5
Черная, р. 98 В-7
Черная Варака 84 А-1
Черная Вольта, р. 50 Д-3
Черная Маза 96 В-1, 97 Б-4
Черная Речка, *Кемер. обл.* 107 Г-4
Черная Речка, *Примор. край* 116 Г-3
Черная Речка, *Рязан. обл.* 88/89 Г-6, 91 Б-5, 97 Г-2
Черная Слобода 83 Д-8, 95 В-4
Черная Холуница 96 Б-4
Черная Холуница, р. 96 Б-4
Черневка 87 Б-5
Чернево 85 Б-3, 86 Б-6
Черницица 92/93 В-3
Чернецкое 88/89 Д-6
Чернече 91 В-1, 92/93 Б-7
Чернигов 28 В-8, 34/35 В-12, 76/77 Г-5, 87 Г-5, 90 Г-2, 92/93 Б-6
Черниговка, *Амур. обл.* 116 В-2
Черниговка, *Запорож. обл.* 92/93 Г-9, 94 В-1, 102 В-2
Черниговка, *Караганд. обл.* 100/101 Б-7
Черниговка, *Примор. край* 59 Б-3, 116 Г-3
Черниговская 92/93 Д-10, 103 Б-2
Черниговская область 92/93 Б-6
Черниговское 103 Б-2
Черниковск 98 Д-3, 100/101 Б-4
Черни-Лом, р. 47 Г-4
Чернобыль 90 Г-2, 92/93 Б-6
Черновицкая область 92/93 В-3
Черновка 99 Б-6
Черновские Копи 114 В-4
Черновское, *Киров. обл.* 96 Б-2, 97 А-5
Черновское, *Молотов. обл.* 96 В-6, 98 Г-2
Черновцы 28 Г-7, 34/35 Г-11, 47 А-3, 76/77 Д-4, 92/93 В-3
Черногория, респ. Ф. Н. Р. Югосл. 46 В-4
Черногорск 110 Е-6
Черногорская 95 Б-7
Черное, *Арханг. обл.* 95 Б-8, 106 Б-2
Черное, *Горьк. обл.* 97 Б-5
Черное, *Краснояр. край* 106 А-8, 110 Б-5
Черное, *Лен. обл.* 85 А-4
Черное, оз. 98 Д-8, 100/101 А-6, 106 Г-4
Черное море 26/27 Г-7, 38/39 В-7, 42/43 Б-10, 47 Г-5, 48 А-6, 54 А-3, 56/57 Г-4, 76/77 Д-5, 80/81 Д-5, 92/93 Д-6, 103 В-2, 104 А-1, 105 Б-2
Черное Озеро 107 Б-4
Черноерковская 92/93 Д-9, 102 Г-2, 103 Б-1
Черноозерский 97 Б-4
Черноисточинск 98 Г-4
Черноморское 38/39 Б-7, 92/93 Д-7
Черноречий 100/101 Б-8
Черноречье 103 В-5, 104 А-3
Чернуха, *Горьк. обл.* 97 Б-4
Чернуха, *Горьк. обл.* 97 В-3
Чернухи 92/93 Б-7
Чернухино 92/93 В-10, 94 Б-3
Чернушка 98 Г-3
Черноцово 97 А-4
Черны 87 Б-5, 90 Б-2
Черный, *Кемер. обл.* 107 Д-5
Черный, *Павлодар. обл.* 100/101 Б-8
Черный, м. 95 А-7
Черный Ануй 100/101 Б-9, 106 Д-7
Черный Иртыш, р. 56/57 В-15, 60/61 Б-5, 72/73 Г-4, 80/81 Д-10, 100/101 В-10
Черный Мыс 100/101 А-9
Черный Отрог 98 Ж-2 100/101 Б-4
Черный Рынок 103 Б-6
Черный Этап 107 В-5
Черный Яр 102 Б-7
Чернышева, кряж 95 Б-8
Чернышево, *Великолук. обл.* 90 А-2
Чернышево, *Костром. обл.* 97 Б-3
Чернышевская 102 Б-5
Чернышевское — см. Эйдткунен
Чернышино 90 В-4, 91 Б-2
Чернышковский 102 Б-5
Чернь 88/89 Г-4, 91 Б-3
Чернявка 87 Б-4, 90 Б-1
Черняево 114 В-7
Чернянка 91 В-3, 92/93 Б-9
Чернятичи 90 В-4
Черняхов 92/93 Б-5
Черняховск 30/31 Д-11, 33 Д-6, 34/35 В-10, 40 А-5, 86 Г-2
Черпия 98 В-9
Черск 40 Б-3
Черского, хр. 52/53 В-17, 74 (А) В-22, 80/81 В-15, 111 В-10, 112/113 В-8, 115 Б-3
Черталог 107 В-3
Чертково 92/93 В-11, 94 А-5, 102 Б-4
Черторой, р. 92/93 (Б)
Черусти 88/89 В-6, 97 В-2
Чердов, г. 37 Г-6, 41 Б-3
Черчаны 41 Б-4
Черчен 56/57 Д-15, 60/61 Г-5, 72/73 Е-4
Черчен-дарья, р. 56/57 Д-15, 60/61 Г-5, 72/73 Е-4
Черчилль 49 Г-9, 62 Г-11
Черчилль, р. 62 Г-10
Чесапикский зал. 63 В-6
Ческа-Липа 37 В-7, 40 В-2, 41 А-4
Ческе-Будеевице 28 Г-6, 37 Г-7, 38/39 Б-3, 41 Б-4
Чески-Крумлов 37 Г-7, 41 Б-4
Чесма, *Турция* 48 Б-5
Чесма, *Челяб. обл.* 98 Е-5
Чесменка 91 В-5
Чесноковка 106 Д-7, 107 Г-1
Чесноково, *Алт. край* 107 Г-4
Чесноково, *Кемер. обл.* 107 В-4
Честер 32 Д-5
Честерфилд, *Великобр.* 32 Д-6
Честерфилд, *Канада* 62 В-11, 74 (А) В-10
Честерфилд, о-ва 71 Г-6
Четатя 46 Б-6, 47 В-2
Четвертый (4-ый) Курильский прол. 72/73 Г-18, 112/113 Ж-12, 115 Е-7
Четлас 95 В-6
Четласский Камень, г. 26/27 Б-9, 80/81 В-7
Четырехсопочные о-ва 112/113 Е-18
Четырехстолбовой, о. 111 А-15, 115 А-8
Четь, р. 106 Г-8
Чет-Ю, р. 96 А-4
Чеугда 116 В-2
Чефалу 45 Д-5
Чехия, обл. 41 Б-4
Чеховский 94 А-5
Чехой 110 В-12, 111 Б-7
Чехословакия 28 Г-6, 34/35 Г-9, 37 Г-6, 38/39 Б-4, 40 Г-3, 76/77 Д-3
Чехтице 41 Б-4
Чечельник 47 А-5, 92/93 В-5
Чечен-Аул 103 В-5, 104 А-3
Чечень, о. 103 В-6, 104 А-4, 105 Б-6
Чечербаева 107 Г-5
Чечерск 87 В-5, 90 В-2
Чечина 45 В-3
Чешме 54 Б-2
Чешский Тешин 40 Г-4, 41 Б-6
Чёлемерик 54 Б-5, 55 Б-1, 56/57 Д-6
Чётта 33 Б-4
Чёшская губа, зал. 26/27 Б-8, 30/31 Б-16, 76/77 В-6, 80/81 В-6, 95 Б-6
Чжайабум 70 А-3
Чжалайнор 60/61 Б-11, 114 Г-5
Чжаланьтунь 60/61 Б-12, 72/73 Г-11, 114 Г-6
Чжанбэй 60/61 В-10
Чжанпу 60/61 Ж-11
Чжанчжоу 60/61 Ж-11
Чжанъе 60/61 Г-8, 68/69 В-6, 72/73 Е-7
Чжаньи 58 Б-6, 60/61 Е-8
Чжаньцзявань 116 Г-2
Чжанэрбатоу 116 В-1
Чжаодун 114 Г-7
Чжаопин 60/61 Ж-10
Чжаотун 60/61 Е-8
Чжаохуа 58 А-6, 60/61 Д-9
Чжаочжоусянь 114 Г-7
Чжаха 58 А-5, 60/61 Г-7
Чженьнань 58 Б-6, 60/61 Е-8
Чжечжю 59 Г-2, 60/61 Д-13, 72/73 Ж-12
Чжечжю-то, о. 59 Г-2, 60/61 Д-13, 68/69 В-8
Чжилийский залив 60/61 Г-11, 72/73 Е-10
Чжифу 59 В-1, 60/61 Г-12, 72/73 Е-11
Чжицзян 60/61 Е-9, 68/69 Г-6
Чжосянь 60/61 Г-11, 72/73 Е-10
Чжоуцзякоу 60/61 Д-10, 72/73 Ж-9
Чжоушаньдао, о. 60/61 Е-12, 72/73 Ж-11
Чжуанхэ 59 В-1
Чжунвэй 60/61 Г-9, 72/73 Е-8
Чжунлулу 60/61 Е-10
Чжунця 60/61 А-13, 114 В-7
Чжухэ 59 А-2, 114 Г-7, 116 Г-1
Чжучан 60/61 Е-9
Чжэнань 60/61 Е-9
Чжэндин 60/61 Г-10, 68/69 В-7, 72/73 Е-9
Чжэнсянь 60/61 Д-10, 68/69 В-7, 72/73 Ж-9
Чжэньжу 60/61 (В)
Чжэньцзян 60/61 Д-11, 68/69 В-7, 72/73 Ж-10
Чжэньюань, *Китай* 60/61 Е-9
Чжэньюань, *Китай* 60/61 Ж-8
Чжэцзян, пров. 60/61 Е-11
Чиатура 54 А-5, 79 Д-6, 103 В-4, 104 А-2, 105 Б-4
Чибит 100/101 Б-10, 106 Д-8
Чивитавеккья 38/39 В-3, 42/43 Б-6, 45 В-3
Чивита-Кастельяна 45 В-4
Чивриль 48 Б-6, 54 Б-2
Чиганчёл 100/101 Д-8, 108/109 Д-15
Чигира 107 В-5
Чигирия 92/93 В-7
Чигириика 87 В-4, 90 В-1
Чигириновка 100/101 Б-8
Чигичор 100/101 Г-9
Чигник 112/113 Д-21
Чигорак 91 В-6
Чигугуга 62 Ж-10, 63 Г-3, 64/65 Е-28
Чидвозеро 83 В-10
Чикеркуралис 86 (Б)
Чижа 30/31 Б-15, 95 Б-5
Чижа 1-я 99 В-5, 102 А-8
Чижа 2-я 99 В-5, 100/101 Б-2, 102 А-8
Чижгора 95 Б-5
Чижев 40 Б-6
Чижово 88/89 Б-4
Чинили 100/101 Г-6, 108/109 Б-9
Чикаго 49 Д-10, 62 Д-12, 63 Б-5, 64/65 Г-30
Чикаево 115 В-10
Чикалун 112/113 Г-23
Чикапа 20 Д-11, 51 Ж-6
Чикишляр 82 Е-7, 108/109 Е-2
Чиклай 67 Д-6
Чико 63 В-1
Чикой, р. 60/61 А-9, 72/73 В-8, 80/81 Г-12, 114 В-3
Чикола 103 В-4, 104 А-2
Чилав 58 Г-3
Чилан 100/101 Г-8, 108/109 Г-15
Чилачап 70 Е-4
Чилесито 67 Ж-7
Чили 49 О-11, 64/65 М-31, 67 З-6
Чилиены 47 Г-3
Чилик 100/101 Г-8, 108/109 В-15
Чилик, р. 100/101 Г-8, 108/109 В-15
Чилису Анзас 107 Д-6
Чилов 103 В-3, 104 А-1
Чилонго 51 З-6
Чилоэ, о. 49 О-11, 64/65 Н-31, 66 И-6, 67 И-6
Чиль 26/27 (Б)
Чиль-Гумбез 108/109 Д-13
Чильдухтер 108/109 Ж-7
Чильтальд, г. 83 А-5
Чиманкенд 104 В-3
Чимбай 100/101 Г-4, 108/109 В-5
Чимборасо, г. 62 К-13, 66 Д-6
Чимботе 49 К-11, 64/65 И-31, 67 Д-6
Чимион 108/109 Г-11
Чимишлия 47 Б-5, 92/93 Г-5
Чимкент 76/77 Д-8, 80/81 Д-8, 100/101 Г-6, 108/109 В-10
Чимоне, г. 26/27 Г-5, 34/35 Д-8, 38/39 В-3, 45 Б-3
Чимпандзи 60/61 В-4, 100/101 Г-9
Чиназ 108/109 Г-10
Чинаран 108/109 Е-5
Чингильский, пер. 104 В-3
Чингужи 100/101 В-9
Чингыл, к. 100/101 Г-8
Чиндант 1-й 114 В-5
Чиндвара 58 Б-3
Чиндвин, р. 56/57 З-16, 58 Б-5, 60/61 Ж-6, 68/69 Г-5
Чиндю 59 В-2
Чине 48 В-6
Чининга 110 Е-9, 114 В-3
Чинна 26/27 (Б)
Чинти 103 В-5, 104 А-3
Чинто, г. 34/35 Д-7, 36 (В), 38/39 В-2, 45 В-2
Чин-Чар, пер. 55 Б-8, 56/57 Д-13, 58 А-3, 60/61 Г-3, 108/109 Е-13
Чир, р. 94 А-6, 102 Б-5
Чиракчи 108/109 Д-9
Чирика 107 Д-1
Чиринда 110 В-8, 111 Б-3
Чирон 114 В-5
Чирпан 47 Г-3
Чирпой, о. 72/73 Г-17, 112/113 Ж-11
Чирчик 100/101 Г-6, 108/109 Г-10
Чирчик, р. 100/101 Г-6, 108/109 Г-10
Чиса 33 Г-5
Чисково 106 В-10, 110 Г-7
Чистоводовка 94 А-2
Чистое, *Великолук. обл.* 90 А-2
Чистое, *Горьк. обл.* 88/89 Б-7, 97 Б-3
Чистоозерная 100/101 Б-8, 106 Д-6
Чистоп, г. 98 Б-4
Чистополь 82 Г-7, 96 Г-4, 100/101 А-3
Чистяково 92/93 В-10, 94 Б-3
Чита 72/73 В-9, 76/77 Г-13, 80/81 Г-13, 110 Е-10, 114 В-4
Читалдруг 58 В-3
Читинская область 110 Е-10, 111 Г-6, 116 Б-2
Читор 58 Б-3
Читрал 55 Б-7, 58 А-3, 108/109 Ж-11
Читтагонг 56/57 З-16, 58 Б-5, 60/61 Ж-6, 68/69 Г-5
Читтанова 45 Д-6, 46 Д-3
Чифтлик 54 А-4
Чифын 60/61 В-11, 68/69 Б-7, 72/73 Д-10
Чихакол 58 В-4, 60/61 З-4
Чихарешн 103 В-4, 104 А-2
Чихачево 85 В-3, 90 А-1
Чихачи 90 А-2
Чичагова, о. 20 Б-2
Чичатка 114 В-6
Чичевац 46 В-5
Чичекдаг 54 Б-3
Чичма 47 В-5, 92/93 Д-5
Чичмах 111 В-9, 115 В-2
Чишма-Варуйт 92/93 Д-5
Чишмы 98 Д-2, 100/101 Б-4
Чишуйхэ 60/61 Е-9
Чкалов, *Ленинабадск. обл.* 108/109 Г-10
Чкалов, *Чкал. обл.* 56/57 Б-9, 76/77 Г-7, 80/81 Г-7, 98 Ж-2, 100/101 Б-4
Чкалов, о. 116 Б-5
Чкалова 94 В-4
Чкалово, *Днепроп. обл.* 92/93 Г-8
Чкалово, *Кокчет. обл.* 100/101 Б-7, 106 Д-5
Чкаловск 97 Б-3
Чкаловская область 96 Г-5, 98 Ж-3, 99 Б-7
Чкаловское, *Примор. край* 59 Б-3, 115 Ж-2, 116 Г-3
Чкаловское, *Чув. АССР* 96 Г-2, 97 В-5, 99 А-4
Члопа 40 Б-3
Члухув 40 Б-3
Чля, оз. 116 Б-5
Чоара-Дойчешти 47 В-4
Чоарта 54 Б-6
Чойбалсан 60/61 Б-10, 72/73 Г-9, 76/77 Д-13, 80/81 Д-13, 114 Г-4
Чойрен 60/61 Б-9, 72/73 Г-8, 114 Г-3
Чоканы Ноу 92/93 (А)
Чокпар 100/101 Г-7, 108/109 В-13
Чокурдах 111 А-12, 115 А-5
Чокур Кояш 92/93 Д-9
Чол, р. 60/61 Б-12, 72/73 Г-11, 114 Г-6
Чолпоната 108/109 В-14
Чолхов 87 В-6, 90 В-3
Чоляхыр 104 В-4
Чона, р. 76/77 В-12, 80/81 В-12, 110 Г-10, 111 В-5, 114 Б-3
Чонг-Кал 70 Б-3
Чонград 41 В-7, 46 А-5
Чон-Караджал 100/101 Г-8, 108/109 Г-14
Чоп 34/35 Г-10, 38/39 Б-5, 41 Б-6, 92/93 В-2
Чорлу 47 Д-4, 48 А-5, 54 А-2
Чорох, р. 54 А-5, 104 Б-1, 105 В-3
Чортков 34/35 Г-11, 38/39 Б-6, 92/93 В-3
Чорум 38/39 В-7, 42/43 Б-10, 54 А-3
Чорух-нехри, р. 42/43 Б-12, 54 А-5, 104 Б-1, 105 В-3
Чохатаури 103 В-4, 104 А-2
Чрномель 41 Г-4, 46 Б-2

Чу 56/57 Г-12, 60/61 В-2, 100/101 Г-7, 108/109 В-12
Чу, р. 56/57 Г-12, 76/77 Д-9, 80/81 Д-9, 100/101 Г-7, 108/109 Б-12
Чуаданга 58 Б-4, 60/61 Ж-5
Чубал 83 В-10
Чубар-Тенгиз, оз. 100/101 В-5
Чубовка 99 Б-6
Чубук 54 А-3
Чубут, р. 66 И-7, 67 И-7
Чуваши 96 В-4
Чувашка 107 Г-5
Чувашская АССР 76/77 Г-6, 97 В-5, 99 А-4
Чуга, р. 111 Г-7, 114 Б-6
Чугач, горы 112/113 Г-24
Чугуев 38/39 Б-8, 91 Г-3, 92/93 В-9
Чугуевка 59 Б-3, 116 Г-3
Чугунаш 107 Д-5
Чугуны 97 Б-4
Чугучак 56/57 В-14, 60/61 Б-4, 68/69 Б-4, 72/73 Г-3, 100/101 В-9
Чугуш, г. 103 В-3, 104 А-1, 105 Б-3
Чудзьявр 83 А-7
Чудиново 98 Д-6
Чудков 92/93 Б-5
Чудово 30/31 Г-13, 34/35 Б-12, 85 Б-4, 95 Г-3
Чудское озеро 28 В-7, 34/35 Б-11, 76/77 Г-4, 80/81 Г-4, 85 Б-2, 86 Б-5
Чудской Бор 85 Б-4
Чузик, р. 72/73 Б-2, 106 Г-6
Чу-Илийские горы 100/101 Г-7
Чукас 70 Д-3
Чукикамата 20 Е-6
Чукон 116 Г-4
Чукотский, м. 112/113 Г-18
Чукотский национальный округ 76/77 В-18, 111 Б-15, 115 Б-9
Чукотский п-ов 52/53 В-21, 74 (А) В-18, 76/77 В-20, 80/81 В-20, 112/113 В-18, 115 Б-12
Чукотское море 62 В-3, 74 (А) Б-18, 76/77 В-20, 80/81 В-20, 112/113 В-18, 115 (А)
Чукочья, р. 111 Б-14
Чукчагирское, оз. 72/73 В-14, 112/113 Е-8, 115 Д-3, 116 Б-4
Чула, р. 110 Д-8, 114 Б-2
Чулакдощан 100/101 Б-6, 106 Д-4
Чулак-Курган 100/101 Г-6, 108/109 В-10
Чулак-Тау 60/61 В-2, 100/101 Г-7, 108/109 В-11
Чулым 56/57 А-14, 72/73 Б-3, 100/101 А-9, 106 Г-7
Чулым, р. 56/57 А-16, 72/73 Б-3, 76/77 Г-10, 80/81 Г-10, 106 Г-7, 110 Д-5
Чулышман, р. 72/73 В-4, 106 Д-8
Чульман 72/73 Б-11, 76/77 Г-14, 111 Г-7, 112/113 Д-5, 114 Б-6
Чумай 107 Б-5
Чумаки 94 Б-1
Чумаково 100/101 А-8
Чумар, р. 56/57 Д-16, 60/61 Г-6, 72/73 Е-5
Чумбагыш, пер. 108/109 Д-12
Чумикан 72/73 В-14, 76/77 Г-15, 112/113 Е-8, 115 Д-3, 116 Б-3
Чумпазы 100/101 В-9
Чумпоры 58 В-5, 70 Б-2
Чумра 54 Б-3
Чумыш 100/101 В-5, 108/109 А-6
Чумыш, р. 72/73 В-4, 100/101 Б-9, 106 Д-7, 107 Г-2
Чумыш-Куль 100/101 В-4, 108/109 А-5
Чуна, р. 72/73 Б-6, 80/81 Г-11, 110 Д-7, 114 Б-1
Чуна-тундра, горы 83 Б-6
Чунг 58 Б-4, 60/61 Е-4
Чунджа 100/101 Г-8, 108/109 В-15
Чункур 100/101 В-10
Чунмин 59 Г-1, 60/61 Д-12, 72/73 Ж-11
Чунминдао, о. 59 Г-1, 60/61 Д-12, 72/73 Ж-11
Чунцин 58 Б-6, 60/61 Е-9, 68/69 Г-6
Чуншань 60/61 Ж-9
Чуня, р. 76/77 В-12, 80/81 В-12, 110 Г-7
Чупа 83 Б-6, 95 Б-3
Чупрян 46 В-5, 47 Г-1
Чупрово 95 В-6
Чур 96 В-5
Чураки 96 Б-6, 98 В-2
Чураф 111 В-7
Чуран, База — см. База Чуран
Чурапча 111 В-9, 112/113 Г-7, 115 В-2
Чурачики 96 Г-2, 97 В-5
Чуревен 55 В-7, 58 А-3, 60/61 Д-2
Чурилово 87 Б-5, 90 Б-2
Чуркия, м. 111 А-10, 112/113 Б-8
Чуровичи 87 В-5, 90 В-2, 92/93 А-6
Чуруг 41 Г-7, 46 Б-5
Чусовая, р. 76/77 Г-7, 98 В-3
Чусовитино 107 В-4
Чусовой 98 В-3
Чусовские Городки 82 Г-7
Чуст 100/101 Г-7, 108/109 Г-11
Чусюн 58 В-6, 60/61 Е-8
Чусянь 60/61 Д-11
Чутово 91 Г-2, 92/93 В-8
Чуфарово 96 Г-2, 97 В-5, 99 А-4
Чухлома 88/89 А-7, 95 Г-5, 97 А-3
Чухломское, оз. 88/89 А-7, 97 А-3
Чухур-Юрт 104 Б-5
Чучково, *Волог. обл.* 97 А-2
Чучково, *Рязан. обл.* 88/89 В-6, 97 В-2, 99 А-1
Чучя 47 Б-2
Чушина 98 В-6
Чуюнчи-Чуланово 98 Е-3
Чуя, р. 100/101 Б-10, 106 Д-8, 114 Б-4
Чуя, Большая, р. — см. Большая Чуя, р.
Чуя, Малая, р. — см. Малая Чуя, р.
Чхалта 103 В-3, 104 А-1
Чхаря 104 А-2
Чхороцкую 103 В-4, 104 А-2
Чхунгцзу 59 В-2
Чхызнан 59 В-2, 60/61 Г-13
Чыллдыр, оз. 104 Б-2, 105 В-4
Чырах 104 В-3
Чьелвик 33 А-7
Чьондзю 59 В-2, 60/61 Г-13, 72/73 Е-12
Чьюила 20 В-4
Чэн, г. 80/81 В-16, 111 Б-11, 112/113 В-9, 115 В-4
Чэнду 58 А-6, 60/61 Д-8, 68/69 В-6, 72/73 Ж-7
Чэн-Май 56/57 И-17, 58 В-5, 68/69 Д-5
Чэнмай 60/61 (Г)
Чэньчжоу, *Китай* 60/61 Д-10, 68/69 Б-7, 72/73 Ж-9
Чэньчжоу, *Китай* 60/61 Е-10
Чюльбю, база 111 Г-9, 114 Б-8

Шаам 55 Г-4, 56/57 Ж-9
Шаартуз 108/109 Е-10
Шабаково 107 В-3
Шабановское 103 Б-2
Шабац 46 Б-4
Шаббаз 100/101 Г-5, 108/109 Г-6
Шабельковка 94 Б-2
Шабельники 92/93 В-7
Шабельск 92/93 Г-10, 94 Г-3, 102 В-3, 103 А-2
Шаблыкино 90 В-4, 91 Б-2
Шабо 92/93 Г-6
Шабрегаж 44 (Б)
Шабурово 98 В-6
Шабуры 95 Г-6, 97 А-5
Шавань 84 Б-2
Шават-Кала 108/109 Г-6
Шаверки 83 Г-5
Шавес, *Браз.* 67 Д-9
Шавес, *Португ.* 44 Б-2
Шавкетийе 38/39 (Б)
Шавляны 86 Г-3
Шавник 46 В-4
Шавшат 104 Б-2
Шаган 116 Г-2
Шаганы, лим. 92/93 Д-5
Шагонар 60/61 А-6, 72/73 В-5
Шагот 55 Б-7, 108/109 Е-11
Шадипур 58 (А)
Шадрино 88/89 Д-5
Шадринск 76/77 Г-8, 98 Г-6, 100/101 А-5, 106 Г-3
Шадринцево 107 Г-1
Шадричи 96 Б-3
Шадым-Рыскино 97 Г-4, 99 Б-3
Шаим 98 Б-7, 106 В-3
Шайдан 100/101 Г-7, 108/109 Г-11
Шайени 49 Д-8, 62 Д-10, 63 Б-3, 64/65 Г-28
Шайо, р. 41 Б-7
Шайо-Каза 41 Б-7
Шайфлинг 37 Д-7, 41 В-4
Шаква, р. 98 Г-3
Шаки 45 Е-4
Шакра 56/57 Ж-7
Шакурпур 58 (А)
Шакяй 86 Г-3, 87 Б-1
Шала 83 Д-8
Шалакуша 83 Г-10, 95 В-5
Шаланьчжань 116 Г-2
Шалап 107 Г-3
Шалаурова, м. 111 А-11
Шалашинская 98 В-5
Шалго-Тарьян 41 Б-6
Шалендре 36 В-6
Шалинское 110 Д-6
Шаллуфа 38/39 (В)
Шалон-сюр-Марн 34/35 Г-6, 36 Б-6
Шалон-сюр-Сон 34/35 Г-6, 36 В-6, 38/39 Б-1, 42/43 А-4
Шалы 97 В-3
Шалыгино 90 Г-4, 91 В-2, 92/93 Б-8
Шалым 56/57 Б-15, 72/73 В-4, 106 Д-8, 107 Д-5, 110 Е-5
Шалю 36 Г-4
Шаля 98 Г-4
Шамал 108/109 Д-15
Шаманский пор. 110 Д-8, 114 Б-2
Шамары 98 Г-4
Шамбери 34/35 Г-7, 36 Г-6, 38/39 Б-2
Шамиль 55 Г-4
Шамонай 108/109 В-5
Шамотулы 40 Б-3
Шампань, ист. обл. 36 Б-6
Шампетере 86 (Б)
Шамхал 103 В-6, 104 А-4
Шамхор 104 Б-4
Шангалы 95 В-5
Шангао 60/61 Е-10
Шандриголово 94 А-2
Шанду 60/61 В-10
Шанжво 60/61 Е-11
Шанино 85 В-3, 90 А-1
Шаннань 60/61 Д-10
Шаноя, р. 30/31 Д-5, 34/35 В-4
Шаися, месторожд. 17 В-15, 52/53 (А)
Шанский Завод 88/89 В-3, 90 Б-4
Шансянь 60/61 Д-9, 72/73 Ж-8
Шантар 115 Д-3, 116 Б-4
Шантар, Большой, о. — см. Большой Шантар, о.
Шантар, Малый, о. — см. Малый Шантар, о.
Шантарские о-ва 72/73 Б-14, 76/77 Г-15, 80/81 Г-15, 112/113 Е-8, 115 Г-3, 116 Б-4
Шантонне 34/35 Г-5, 36 В-3, 42/43 А-3
Шанхай 59 Г-1, 60/61 Д-12, 64/65 Д-15, 68/69 В-8, 72/73 Ж-11
Шанхайгуань 59 Б-1, 60/61 В-11, 72/73 Д-10
Шанхан 60/61 Е-11
Шанхэчжэнь 60/61 (Б)
Шанцю 60/61 Д-11, 72/73 Ж-10
Шанчуаньшань, о. 60/61 Ж-10
Шаньдань 60/61 Г-8
Шаньдун, пров. 60/61 Г-11
Шаньдунский п-ов 72/73 Е-11
Шаньи 34/35 Г-6, 36 В-6, 38/39 Б-1
Шаньинь 60/61 Г-10, 72/73 Е-9
Шаньси, пров. 60/61 Г-10
Шаня, р. 90 Б-4
Шаосин 60/61 Д-12
Шаочжоу 60/61 Ж-10
Шаоян 60/61 Е-10, 68/69 Г-7
Шапинсей, о. 32 Б-5
Шапки 86 Б-4
Шапкина, р. 95 Б-7
Шапкино, *Коми АССР* 95 Б-7
Шапкино, *Тамб. обл.* 91 В-6
Шапково 87 Б-6, 88/89 В-2, 90 Б-3
Шапло 63 Б-5
Шапсугская 102 Г-3, 103 Б-2
Шара, р. 34/35 В-11, 40 Б-7
Шара, р. 56/57 Д-17, 72/73 Е-6
Шара-Бурду, оз. 72/73 Е-7
Шара Мурэнь-гол, р. 72/73 Д-10
Шаран 96 Г-6, 98 Д-2, 99 А-8, 100/101 Б-3
Шаранга 96 В-2, 97 Б-5
Шараповы Кошки, о-ва 106 А-4
Шара-Сумэ 56/57 В-15, 60/61 Б-5, 68/69 Б-4, 72/73 Г-4
Шарвар 41 В-5
Шарвиз, кан. 41 В-6
Шарволь 96 Б-6, 98 В-2
Шаргород 92/93 В-5
Шардаково 103 (А)
Шарджа 55 Г-4
Шардонемь 95 В-5
Шари, р. 49 З-20, 50 Д-5, 51 Д-5
Шаркан 96 В-5, 98 Г-1
Шаркёй 38/39 В-6, 47 Д-4, 48 А-5
Шарко, о. 74 (Б) Б-2
Шарковщина 86 Г-5, 87 Б-3
Шаркышла 54 Б-4
Шарлеруа 36 А-6, 37 В-2
Шарлотта 63 В-5
Шарлоттаун 63 Б-7
Шарлоттенлунн 33 (А)
Шарлоук 108/109 Д-3
Шарлык 98 Е-2, 100/101 Б-3
Шарльвиль 36 Б-6, 37 Г-2
Шармаш 47 Б-3
Шариутовский 102 В-5
Шарпаевка 94 В-5
Шартаи 98 (А)
Шарташ, оз. 98 (А)
Шартр 34/35 Г-6, 36 Б-4
Шарья 76/77 Г-6, 96 Б-1, 97 А-4
Шаста, г. 62 Д-8, 63 Б-1
Шаталовка 91 В-4
Шательро 36 В-4
Шатильон 36 В-6
Шатки 97 В-4, 99 А-3
Шатобриан 36 В-3
Шато-Гонтье 36 В-3
Шатодён 36 Б-4
Шато-дю-Луар 36 В-4
Шатолен 36 Б-1
Шаторено 36 В-4
Шаторилья-Уйхель 34/35 Г-10, 38/39 Б-5, 41 Б-7
Шатору 34/35 Г-6, 36 В-4, 38/39 Б-1, 42/43 А-4
Шато-Тьерри 36 Б-5
Шатофор 36 (Б)
Шато-Шинон 36 В-5
Шатра 54 В-6
Шатрово 98 Г-7
Шатт-эль-Араб, р. 26/27 Д-8, 54 В-6, 55 В-2
Шату 36 (Б)
Шатуново 107 Г-2
Шатура 88/89 В-5, 97 В-1
Шатурторф 82 Г-6, 88/89 В-5
Шаты, *Китай* 100/101 Г-9
Шаты, *Литов. ССР* 86 Г-4
Шауляй 30/31 Г-11, 33 Г-6, 34/35 Б-10, 86 Г-3
Шаумбург-Липпе 37 Б-4
Шаумяи 92/93 Д-10, 103 Б-2
Шаумяни 104 Б-3
Шаумяновск 104 Б-4
Шаури 103 В-5, 104 А-3
Шафраново 96 Д-6, 98 Е-2, 100/101 Б-3
Шафстедт 26/27 (В)
Шаффгаузен 37 Д-4, 45 А-2
Шахабад 54 В-6, 55 В-2
Шахба 54 В-4
Шахбуз 104 В-3
Шахбулаг 104 В-3
Шах-даг, г. 105 В-7
Шах-дагский хр. 105 В-5
Шахджаханпур 56/57 Ж-13, 58 Б-3, 60/61 Е-3
Шах-Джеханабад 58 (А)
Шахидулла 58 А-3, 60/61 Г-3, 108/109 Е-14
Шахимардан 55 Б-7, 60/61 Г-2, 108/109 Д-11
Шахова коса 54 А-7, 104 Б-6, 105 В-8
Шаховская 88/89 Б-3, 90 А-4
Шахпур 54 Б-5
Шахпура 58 Б-3
Шахриза 55 В-3
Шахристан 108/109 Д-10
Шахристан, пер. 108/109 Д-10
Шахрисябз 108/109 Д-9
Шахр-Муниджан 108/109 Е-11
Шахруд 55 Б-3, 56/57 Д-8, 76/77 Е-7, 108/109 Е-3
Шахсеван 104 В-4
Шахсевар 54 Б-7, 55 Б-3
Шахсюнюй 104 Б-4
Шахта 12 94 Б-3
Шахтенки 94 В-4
Шахты 56/57 В-6, 76/77 Д-6, 92/93 Г-11, 94 В-5, 102 В-4
Шахунья 96 В-2, 97 Б-5
Шахы 41 Б-6
Шахьяр 60/61 В-4, 72/73 Д-3, 100/101 Г-9
Шацилки 87 В-4
Шацк, *Волын. обл.* 40 В-6, 92/93 Б-2
Шацк, *Минск. обл.* 87 В-3
Шацк, *Рязан. обл.* 88/89 В-6, 91 А-5, 97 В-2, 99 А-1
Шача, р. 88/89 А-6, 97 А-2
Шаши 60/61 Д-10, 72/73 Ж-9
Швабах 37 Г-5
Швабская Юра, горы 34/35 Г-7, 37 Г-4, 38/39 Б-2, 41 Б-1
Швангаунг 56/57 З-17, 58 Б-5, 60/61 Ж-7
Швандорф 37 Г-6, 41 Б-3
Швапер, горы 70 Д-5
Шварциха 88/89 Б-7, 97 Б-3
Шварцвальд, горы 34/35 Г-7, 37 Г-4, 38/39 Б-2
Швары 87 А-4, 90 А-1
Шведасай 86 Г-4, 87 Б-2
Шведаунг 58 В-5
Шведино 103 Б-4
Шведт 37 Б-7, 40 Б-2
Швейнфурт 37 В-5
Швейцария 28 Г-5, 34/35 Г-7, 36 В-7, 37 Д-4, 38/39 Б-2
Швекшни 86 Г-2
Швенчёнис 86 Г-5, 87 Б-3
Швенчионеляй 86 Г-5, 87 Б-3
Шверин 28 В-6, 33 Д-4, 34/35 В-8, 37 Б-5
Швеция 28 Б-6, 30/31 В-9, 76/77 В-3
Швиц 37 Д-4, 45 А-2
Шебалино, *Алт. край* 100/101 Б-10, 106 Д-8
Шебалино, *Алт. край* 107 Д-3
Шебекино 91 В-3, 92/93 Б-9
Шебинкарахисар 54 А-4
Шебир 100/101 Г-3, 108/109 Б-2
Шевдэ 33 Г-4
Шевелевский Майдан 88/89 В-7, 97 В-3
Шевли, р. 116 Б-3
Шевлинский 116 Б-3
Шеволд, горы 74 (Б) Б-17
Шевченко 94 Б-2
Шевченково 91 Г-3, 92/93 В-9
Шевченовка 98 Ж-5, 100/101 Б-5
Шеговары 95 В-5
Шедок 103 Б-3, 105 А-3
Шедува 86 Г-3
Шедча 96 В-4
Шеехат 41 (Б)
Шейббс 41 В-4
Шейно 90 А-2
Шейхабад 55 В-6, 108/109 Ж-10
Шейхаман 100/101 Г-4, 108/109 В-5
Шекелтона, ледяной шельф 74 (Б) В-19
Шексна, р. 30/31 Г-14, 84 (Б), 95 Г-4
Шелаболиха 100/101 Б-9
Шелагский, м. 62 Б-2, 80/81 В-19, 112/113 Б-15, 115 А-10
Шелаево 72/73 Б-6, 110 Д-7, 114 Б-1
Шелаж 44 (Б)
Шелемишево 88/89 Г-5, 91 Б-4
Шелехова, прол. 112/113 Д-22
Шелиф, р. 44 Г-6
Шелковская 103 В-6, 104 А-4
Шеллефтео 30/31 В-11, 33 В-6
Шеллефте-эльв, р. 30/31 Б-10, 33 Б-5
Шелоки 90 Б-4
Шелонь, р. 85 Б-4, 90 А-1
Шелопугино 114 В-5
Шелтозеро 83 Д-7, 85 А-6
Шелтон 112/113 В-20
Шельда, р. 36 А-6, 37 В-2
Шельс-берг, г. 26/27 (В)
Шелякино 91 В-4, 92/93 Б-10
Шемаха 54 А-6, 104 Б-5, 105 В-7
Шемонаиха 100/101 Б-9, 106 Д-7
Шемурша 96 Г-2, 97 В-5, 99 А-4
Шемшек 55 Б-3
Шемышейка 99 Б-3
Шенако 103 В-5, 104 А-3
Шенбер 100/101 В-6
Шенгельды-Кара 100/101 В-4
Шен-Гин 46 Г-4
Шенебек 37 Б-5
Шенинген 37 Б-5
Шенкурск 30/31 В-15, 95 В-5
Шепинчжэнь 114 Г-7
Шенси, месторожд. 52/53 (А)
Шентала 96 Г-4, 99 А-6
Шео-Ро 70 Б-4
Шеп 70 Б-4
Шепелевичи 87 Б-4, 90 Б-1
Шепетовка 34/35 В-11, 38/39 А-6, 92/93 Б-4
Шеппи, о. 32 Е-7
Шер, р. 36 В-4, 38/39 Б-1
Шерборо, о. 60 Е-2, 51 Е-2
Шербрук 63 Б-6
Шербур 28 Г-4, 32 Ж-6, 34/35 Г-5, 36 Б-3
Шердинг 37 Г-6, 41 Б-3
Шерембет-Сай 99 Г-4, 102 Б-7
Шереметьевка 96 Г-4
Шереметьевский 88/89 Ж-4
Шерешево 40 В-7, 87 В-2
Шеркалы 106 В-4
Шерпур 55 (А)
Шерстки 87 В-5, 90 В-2
Шерстобитово 106 Г-6
Шерубай-Нура, р. 100/101 В-7
Шершель 42/43 В-4
Шершик-Гомпа 60/61 Д-5
Шестаки 96 Б-4
Шестакова 107 Б-5
Шестовичи 87 В-4, 92/93 А-5
Шестое Озеро 100/101 Г-3, 108/109 Г-2
Шет-Иргиз 100/101 В-4
Шет-Иргиз, р. 100/101 В-4
Шетландские о-ва 28 Б-4, 30/31 В-6, 32 А-6, 34/35 А-5
Шетландские, Южные, о-ва — см. Южные Шетландские о-ва
Шеффилд 30/31 Д-6, 32 Д-6, 34/35 В-5
Шехмань 91 Б-5
Шехре-Ноу 108/109 Ж-6
Шешауэн 44 Д-3
Шешма, р. 96 Г-4, 99 А-6
Шешоля 86 Г-4, 87 Б-2
Шешува, р. 86 Г-3
Шешупа, р. 86 Г-3
Шешурга 96 В-2, 97 Б-5
Шея 111 В-6
Шёнберг 26/27 (В)
Шиашкотан, о. — см. Шияшкотан, о.
Шибаевский 100/101 Б-4
Шибар, пер. 108/109 Ж-10
Шибенник 34/35 Д-9, 38/39 В-4, 42/43 Б-7, 45 В-5, 46 В-2
Шибенов 92/93 Б-6
Шибин 60/61 Ж-8
Шибин-эль-Ком 38/39 Д-7, 54 В-3
Шибирган 55 Б-6, 108/109 Е-8
Шивелуч, сопка, вулк. 112/113 Д-13, 115 Г-8
Шивэй 60/61 А-11, 72/73 В-10, 114 В-5
Шиганими 84 А-1
Шигатзе 56/57 Ж-5, 58 Б-4, 60/61 Е-5, 68/69 Г-4, 72/73 З-4
Шиговы 99 Б-5
Шигу 60/61 Е-7
Шид 46 Б-4
Шидай 60/61 Д-11
Шидао 59 В-1, 60/61 Г-12
Шидвуд 108/109 Е-11
Шидерты, р. 100/101 Б-7, 106 Д-5
Шидловец 40 В-5
Шидры 96 А-2
Шижма, р. 96 В-3
Шижня 84 А-2
Шийли, *Акт. обл.* 100/101 В-4
Шийли, *Куст. обл.* 98 Ж-7, 100/101 Б-6
Шийок, р. 56/57 Е-13, 58 А-3
Шикарпур 55 Г-6, 58 Б-2
Шиковка 99 Б-4
Шикотан, о. 59 Б-6, 72/73 Д-16, 115 Ж-5
Шикутими 63 Б-6
Шикши 96 В-4
Шиле 48 А-6, 54 А-2
Шилели 86 Г-3
Шили 100/101 Б-3
Шилин Богда, г. 72/73 Г-9
Шилка 60/61 А-11, 114 В-5
Шилка, р. 72/73 В-10, 76/77 Г-13, 80/81 Г-13, 114 В-6
Шилленен (нов. назв. Победино) 86 Г-3, 87 Б-1
Шиллонг 56/57 Ж-16, 58 Б-5, 60/61 Е-6, 68/69 Г-5
Шиловка 103 А-2
Шилово, *Псков. обл.* 85 В-3
Шилово, *Рязан. обл.* 88/89 В-6, 97 В-2
Шилово, *Тульск. обл.* 88/89 Г-5, 91 Б-4
Шилуте 33 Г-6, 86 Г-2
Шильная Балка 99 В-5, 102 А-6
Шимановский 60/61 А-13, 72/73 В-12, 76/77 Г-14, 112/113 Е-6, 114 В-7, 116 Б-1
Шимкора 100/101 В-8
Шимога 58 В-3
Шимозеро 83 Д-7, 85 А-6, 95 В-4
Шимск 30/31 Г-13, 34/35 Б-12, 85 Б-4, 95 Г-3
Шинафия 84 В-5
Шингети 51 Г-2
Шингу, р. 66 Е-8, 67 Е-8
Шингшал 108/109 Е-13
Шинде 50 З-7, 51 З-7
Шиндиси 104 (Б)
Шинколобве, месторожд. 20 Д-11
Шинон 36 В-4
Шиншинся 56/57 Г-17, 60/61 В-7, 72/73 Д-6
Шио 41 Г-2, 45 Б-3
Шипан, р. 46 В-3
Шипки 58 А-3, 60/61 Д-3
Шипкинский пер. 38/39 В-6, 47 Г-3
Шиповатое 91 Г-3
Шипольценау 37 Б-4
Шипотеле Сучевей 47 Б-3, 92/93 Г-3
Шипраге 46 Б-3
Шипуново 100/101 Б-9, 106 Д-7
Шипунский, м. 112/113 Е-13
Шишво, месторожд. 17 Б-6
Шираз 50 Г-9, 51 Г-9, 52/53 Ж-8, 55 Г-3, 56/57 Ж-8 80/81 Ж-7
Ширван 55 Б-4, 108/109 Е-4
Ширвинта, р. 86 Г-4, 87 Б-2
Ширвинты 86 Г-4, 87 Б-2
Шири 96 Б-1, 97 А-4
Ширма 41 В-7, 47 Б-1
Ширингуши 91 Б-6, 97 Г-3, 99 Б-2
Ширки 87 Б-5, 90 Б-2
Ширловая Гора 114 В-5
Ширнак 54 Б-5
Ширнесс 32 Е-7, 34/35 В-6, 36 А-4
Широкая Падь 112/113 Е-9, 115 Д-4, 116 В-5
Широкий Буерак 99 Б-4
Широкий Карамыш 99 В-3
Широкий Луг 107 Д-5
Широкое 92/93 Г-7
Ширэ-Тепе 108/109 Е-6
Ширяева 91 В-5, 102 А-4
Ширсаньхао 60/61 Б-12, 114 Г-6
Шитка 110 Д-7, 114 Б-1
Шиткеймы 40 А-6
Шихазаны 96 Г-2, 97 В-5
Шихала, Пост — см. Пост Шихала
Шиханы 99 Б-4
Ших-Загирли 104 Б-5
Шихлы 2-ые 104 Б-3
Шихо 56/57 Г-14, 60/61 В-4, 72/73 Д-3, 76/77 Д-10, 100/101 Г-9
Шихов, м. 104 (А)
Шихтово 87 Б-6, 90 Б-3
Шишаки 91 Г-1, 92/93 В-8
Шишалдин, вулк. 112/113 Е-20
Шишкино 90 Б-4
Шиштапа 104 Б-3
Шишхид-гол, р. 114 В-1
Шишицы 87 В-3
Шияэн 26/27 (Б), 30/31 Г-8, 33 Г-3, 34/35 Б-7
Шияшкотан, о. (нов. назв. Шиашкотан) 72/73 Г-17, 80/81 Д-17, 112/113 Ж-11, 115 Е-6
Шклов 87 Б-5, 90 Б-2
Шкодер — см. Скутари

Шкотово 59 Б-3, 60/61 В-14, 116 Д-3
Шкуминит, р. 46 Г-4, 48 А-1
Шкуринская 102 В-3, 103 А-2
Шланц 37 В-5, 41 А-2
Шлезвиг 26/27 (Б), 33 Д-3, 37 А-4
Шлезвиг 33 Д-3, 37 А-4
Шлятц 37 В-4
Шлоткайм 37 В-5
Шлукков 41 А-4
Шлюхтери 37 В-4
Шмановка 106 Г-6
Шмаково 98 Д-7
Шмалькальден 37 В-5
Шмелево 96 Б-2, 97 А-5
Шмидта, м. 112/113 В-17
Шмидта, о. 74 (А) А-27, 76/77 А-11, 80/81 А-11, 110 (А)
Шмидта, п-ов 72/73 В-15, 112/113 Е-9, 115 Д-4, 116 Б-5
Шмойлово 85 В-3
Шпе-Берг, г. 37 В-5
Шпиево 99 Б-4
Шобандо 58 А-5, 60/61 Д-7
Шовское 88/89 Г-5, 91 Б-4
Шову 104 В-5
Шода, г. 105 (Б)
Шодрова 107 Г-5
Шожма 83 Д-10
Шозей, о-ва 36 Б-3
Шоймар 41 (В)
Шойна 95 Б-5
Шокальского, о. 76/77 Б-9, 80/81 Б-9, 106 А-5, 110 Б-2
Шокальского, прол. 80/81 Б-11, 110 (А)
Шолак-Кайракты 1-й 100/101 В-5
Шолапур 56/57 И-13, 58 В-3, 68/69 Д-3
Шолта 98 А-2
Шолдеж 97 Б-4
Шоле 36 В-3
Шолон 70 Б-4
Шолоховский 94 В-2
Шолта, о. 46 В-3
Шомба 83 В-6
Шомон 36 Б-6
Шомышколь 100/101 В-4, 108/109 Б-5
Шонгау 37 Д-5
Шони 36 Б-5
Шоноктуй 114 В-5
Шонуй 114 Г-3
Шопрон 34/35 Г-9, 38/39 Б-4, 41 В-5
Шоракур 58 В-3
Шорнон 54 Б-2
Шорокшар 41 В-6
Шор-Су 79 Д-9, 108/109 Г-11
Шорсуды 104 В-5
Шортанды 100/101 Б-7
Шоска 90 Г-3, 91 В-1, 92/93 Б-7
Шот 104 В-3
Шотландия 30/31 Г-6, 32 Г-4, 34/35 Б-5
Шотландский басс., месторожд. 17 (А)
Шоттен 37 В-4
Шоуа 60/61 Е-7
Шоша, р. 88/89 Б-3, 90 А-4
Шошма, р. 96 В-4
Шоштань 41 В-4, 46 А-2
Шпагино 107 Г-2
Шпаловой 84 Б-2
Шпандау 37 (Б)
Шпейер 37 Г-4
Шпиков 92/93 В-5
Шпикулово 91 В-5, 99 В-1
Шпитталь 37 Д-6, 41 В-3, 45 А-4
Шпицберген, о-ва 26/27 (А), 74 (А) Б-35, 76/77 Б-3, 80/81 Б-3
Шпицбергена, Западный, о. — см. Западный Шпицбергена, о.
Шпиц Виль, г. 37 Д-5, 41 В-2, 45 А-3
Шпоги 86 В-5, 87 А-3
Шпола 34/35 Г-12, 38/39 Б-7, 92/93 В-6
Шпрее, р. 34/35 В-8, 37 Б-6, 40 Б-2, 41 А-4
Шпремберг 37 В-7, 40 В-2, 41 А-4
Шпротава 40 В-2, 41 А-4
Шрамберг 37 Г-4
Шрикпорт 63 В-4
Штробенхаузен 37 Г-5, 41 Б-2
Штрузберг 30/31 Д-6, 32 Д-5, 34/35 Б-5
Штаде 37 Б-4
Штанс 45 А-2
Штанздорф 37 (Б)
Штасфурт 29 (Б) Б-5, 37 В-5, 41 А-2
Штегляц 37 (Б)
Штейр 34/35 Г-8, 37 Г-7, 38/39 Б-3, 41 Б-4
Штейс-Копф, г. 37 В-4
Штеповка 92/93 Б-8
Штергрэс 94 Б-3
Штериберк 40 Г-3, 41 Б-5
Штировка 92/93 В-10, 94 Б-3
Штеховице 37 Г-7, 41 Б-4
Штёр, р. 26/27 (В)
Штиз 46 Г-6
Штирия, пров. 41 В-4
Штокхерау 41 Б-5
Штральзунд 30/31 Д-9, 33 Д-4, 34/35 В-8, 37 А-6, 40 А-1
Штраубинг 37 Г-6, 41 Б-3
Штубендорф 40 В-4
Штум 40 Б-4
Штурмовой 111 В-12, 115 В-5
Штуттгарт 28 Г-5, 29 (А) В-4, 34/35 Г-7, 37 Г-4, 38/39 Б-2
Штыхыр 103 В-4, 104 А-2
Штяуне 86 В-6
Шуазель, о. 68/69 Ж-11, 71 Б-6
Шуанхэчжэнь 59 Б-2, 60/61 В-13, 116 Д-2
Шуанчэн 59 А-2, 60/61 Б-13, 72/73 Г-12, 114 Г-7
Шубар-Кудук 100/101 В-4
Шуберта, зал. 95 (Б)
Шубки 40 Б-3
Шубинка 107 Д-3
Шубино 85 В-4, 99 А-2
Шубино 102 Б-2
Шувалово 85 В-5, 88/89 В-2
Шувакиш, оз. 98 (А)
Шувары 97 В-4
Шугозеро 83 Е-7, 85 Б-6
Шугурово 96 Г-5, 99 А-7
Шуезеро 84 А-1
Шуезеро, оз. 84 А-2
Шуерецкая 83 В-7, 84 А-2
Шуерецкая губа, зал. 84 А-2
Шуя 87 Б-6, 90 Б-3
Шуй 108/109 Ж-11
Шуйхоушань 20 В-15, 52/53 (А)
Шуй-остров, о. 84 А-2
Шуйское 95 Г-5, 97 А-2
Шуйхэ, р. 56/57 Д-18, 72/73 Е-7
Шулань 59 Б-2, 60/61 В-13, 72/73 Д-12
Шульгинка 92/93 В-10, 94 А-3
Шульгино 91 Б-5
Шульс 45 А-3
Шумагинские о-ва 112/113 Д-21
Шумея 28 Г-7, 38/39 В-6, 42/43 Б-9, 47 Г-4
Шумерля 96 Г-2, 97 В-5
Шумилино 87 В-4, 90 Б-1
Шумиловская Судоверфь 110 Д-8, 114 Б-2
Шумиха, *Алт. край* 107 Г-4
Шумиха, *Курган. обл.* 98 Д-6, 100/101 А-5, 106 Г-3
Шумперк 40 Г-3, 41 Б-5
Шумшу, о. 115 Д-7
Шумячи 87 В-6, 90 В-3
Шуньга 83 Г-7
Шуньдэ 60/61 Ж-10
Шураб 108/109 Г-11
Шураб, р. 55 В-4
Шураны 41 Б-6
Шургаз 55 Г-4
Шурма 96 В-4
Шуровище 92/93 Б-3
Шурозеро 84 А-1
Шур-рудд, р. 54 Б-7
Шурчи 108/109 Е-9
Шурышкары 95 Б-10, 106 Б-4
Шусп 55 В-5, 58 А-2
Шутхинское 98 Г-6
Шуша 104 В-4
Шушва, р. 86 Г-3
Шушенское 110 Е-6
Шушкодом 88/89 А-6, 97 А-2
Шуштер 54 В-6, 55 В-2
Шуштулеп 107 Г-5
Шуя 30/31 Г-15, 88/89 Б-6, 97 Б-2
Шуя, р. 84 А-2
Шуя, р. 97 А-3
Шуян 60/61 Д-11, 72/73 Ж-10
Шхара, г. 105 Б-4
Шэнлунг 60/61 Ж-10
Шэнца Дэонг 58 А-4, 60/61 Д-5
Шэньси, пров. 58 А-6, 60/61 Г-9
Шэньсянь, *Китай* 60/61 Г-11
Шэньсянь, *Китай* 60/61 Е-12

Щара, р. 87 В-2
Щебжешин 40 В-6, 92/93 Б-2
Щегловка 94 Б-2
Щедрин 87 В-4, 90 В-1
Щекино 88/89 В-4, 91 А-3
Щекоцины 40 В-4, 41 А-6
Щекурья 95 В-9
Щелбицы 87 Б-6, 90 Б-3
Щелково 88/89 В-4, 88/89 Ж-5
Щельябож 95 Б-8
Щельяюр 95 Б-7
Щербаков 28 В-8, 30/31 Г-14, 76/77 Г-5, 84 (Б), 88/89 А-5
Щербакты 100/101 Б-8
Щербакуль 100/101 Б-7
Щербинино 87 Б-6, 90 Б-3
Щербиновка 92/93 В-9, 94 Б-2
Щерцув 40 В-4, 41 А-6
Щерчево 87 В-2
Щецин 28 В-6, 34/35 В-8, 37 Б-7, 40 Б-2, 76/77 Г-3
Щецинек 33 Д-5, 40 Б-3
Щецинский зал. 40 Б-2
Щигры, *Калуж. обл.* 90 В-4, 91 В-2
Щигры, *Курск. обл.* 76/77 Г-5, 91 В-3, 92/93 В-9
Щипицино 96 А-2
Щирец 40 Г-6, 92/93 В-2
Щитно 40 Б-5
Щорс 87 Г-5, 90 Г-2, 92/93 Б-6
Щубарайгыр, г. 100/101 В-8
Щугор, р. 95 В-8
Щурова 40 В-5
Щурово 88/89 В-5
Щуцин 40 В-5
Щучин, *Гродн. обл.* 40 Б-7, 87 В-2
Щучин, *Польша* 40 Б-6
Щучинск 100/101 Б-7, 106 Д-5
Щучье, *Великолук. обл.* 87 Б-6, 90 Б-3
Щучье, *Воронеж. обл.* 91 В-4
Щучье, *Воронеж. обл.* 91 В-5, 92/93 Б-11
Щучье, *Курган. обл.* 98 Д-6, 100/101 А-5, 106 Г-3
Щучье, *Ямало-Ненец. н. о.* 106 Б-4
Щучье, оз. 98 Д-8
Щучье Озеро 98 Г-3
Щучья, р. 106 Б-4

Ыгыатта, р. 110 Г-11, 111 В-6
Ылах 111 В-6
Ыя, р. 96 А-6
Ыныкчанский 76/77 В-15, 111 В-10, 115 В-3
Ынырга 100/101 Б-10, 106 Д-8
Ыстах 111 Б-11, 115 Б-4
Ытыга 111 Г-10, 115 Г-3
Ытык-Кель 111 В-9, 112/113 Г-7, 115 В-2
Ыэцэюмэн 59 В-2

Эапэре 86 Б-4
Эббу-Вейл 32 Е-5
Эбе 111 В-7
Эбейты, оз. 100/101 Б-7
Эбельторфт 26/27 (Б)
Эбелякская губа, зал. 111 А-11
Эбердин, *Великобр.* 28 В-4, 30/31 Г-6, 32 В-5, 34/35 Б-5
Эбердин, *США* 63 Б-1
Эбердин, *США* 63 Б-4
Эберсбах 37 В-7
Эберсвальде 37 Б-6, 40 Б-1
Эбнинген 37 Г-4
Эби-нор, оз. 56/57 Г-14, 60/61 В-4, 72/73 Д-3, 80/81 Д-10, 100/101 В-9
Эбисфельде 37 Б-5
Эболи 45 Г-5, 46 Г-2
Эбон, о-ва 64/65 З-19
Эбро, р. 26/27 Г-3, 28 Г-4, 34/35 Д-5, 36 Е-4, 44 А-4
Эбручорр, г. 83 Б-6
Эвансвилл 63 В-5
Эвбея, о. 38/39 Г-5, 48 Б-3, 56/57 Д-2
Эвенкийский национальный округ 76/77 В-11, 106 Б-10, 111 Б-3
Эверент 33 В-4
Эверест, г. 52/53 Ж-11, 56/57 Ж-15, 58 Б-4, 60/61 Е-5, 68/69 Г-4, 72/73 З-4
Эверетт 63 Б-1
Эвер-Каликс 33 Б-6
Эверторнео 33 Б-6
Эвора 28 Д-4, 34/35 Е-4, 42/43 В-2, 44 В-2
Эворон, оз. 116 В-4
Эвре 32 Ж-7, 34/35 Г-6, 36 Б-4
Эврипа, прол. 48 В-4
Эвье 26/27 (Б), 29 (Б) Б-4, 33 Г-3
Эгадские острова 45 Е-4
Эгвикинот 112/113 В-17, 115 Б-12
Эгг, о. 32 В-3
Эгегик 112/113 Д-21
Эгейское море 26/27 Д-6, 28 Д-7, 38/39 Г-6, 42/43 В-8, 47 Е-3, 48 Б-4, 54 Б-2, 56/57 Д-3
Эгер 34/35 Г-10, 41 В-7, 47 Б-1
Эгерсунн 30/31 Г-8, 33 Г-3, 34/35 Б-7
Эге-Хайское, месторожд. 20 А-16, 52/53 (А)
Эге-Хая 76/77 В-15, 79 Б-15, 111 Б-9, 115 Б-2
Эгина 48 В-3
Эгион 46 Д-6, 48 Б-3
Эгморт 36 Д-6, 44 А-8
Эгридир, оз. 38/39 Г-7, 42/43 В-10, 54 Б-3, 56/57 Д-4
Эгыйн-гол, р. 114 Г-2
Эд-Дабба 38/39 Д-6, 42/43 Г-9
Эд-Дахер 42/43 (А)
Эде 37 Б-2
Эдер, р. 37 В-4
Эдесса 38/39 В-5, 46 Г-6, 48 А-3
Эдефорс 33 Б-6
Эдж, о. 26/27 (А)
Эджебат 38/39 (Б)
Эджелмер, бух. 38/39 (Б)
Эдзин-гол, р. 56/57 Г-18, 60/61 В-8, 72/73 Д-7
Эдинбург 26/27 В-3, 28 В-4, 30/31 Г-6, 32 Г-5, 34/35 Б-5
Эдинсос 48 Б-3
Эдирне 28 Г-7, 38/39 В-6, 42/43 Б-9, 47 Д-4, 48 А-5, 54 А-2
Эдиссия 103 Б-5
Эдмонтон 17 Б-4, 49 Г-7, 62 Г-9, 64/65 В-27
Эдо-гава, р. 59 (А)
Эдоло 41 В-2
Эдонохорнон 46 Г-5, 48 А-2
Эдремит 28 Д-7, 38/39 Г-6, 47 Е-4, 48 Б-5, 54 Б-2
Эдремит-Кёрфези, зал. 47 Е-4, 48 Б-5
Эдуард, оз. 50 Ж-6
Эдуарда VII, плато 74 (Б) А-26
Эду-Фаро, о. 68/69 Е-3
Эзель, о. — см. Сарема, о.
Эз-Завия 38/39 Д-3
Эз-Зуэтина 42/43 Г-8
Эзоп, г. 80/81 В-17, 112/113 Г-11
Эйген 37 Г-4, 41 Б-1
Эйбар 36 Д-2, 44 А-4
Эйдер, р. 26/27 (В)
Эйдсфиорд 33 Б-5
Эйдткунен (нов. назв. Чернышевское) 86 Г-3, 87 Б-1
Эйерен, оз. 26/27 (Б), 33 Г-4
Эйзенах 34/35 В-8, 37 Б-5
Эйзенерц 29 (Б) В-5, 41 В-4
Эйзенштадт 41 В-5
Эйндере 104 Б-1
Эйленбург 37 В-6, 40 В-1, 41 А-3
Эйлзбери 32 Е-6
Эйми 111 В-7
Эймутье 36 Г-4
Эйнбек 37 В-4
Эйндховен 36 А-6, 37 В-2
Эйпея 37 В-3
Эйр, оз. 64/65 Л-16, 71 Г-4
Эйр, п-ов 71 Д-4
Эйр, р. 71 Г-4
Эйрагола 86 Г-3
Эйрарбакки 30/31 В-2
Эйре 28 В-4, 30/31 Д-5, 32 Д-2, 34/35 В-4, 49 Г-18, 52/53 Г-2
Эйскирхен 37 В-3
Эйслебен 37 В-5, 41 А-2
Эйсфельд 37 В-5
Эйшишки 40 А-7, 86 Г-4, 87 Б-2
Эквадор 49 К-11, 62 К-13, 64/65 И-31, 67 Д-6
Экзамиля 38/39 (Б)
Экнатан, р. 115 Б-11
Экибастуз-уголь 56/57 Б-13, 76/77 Г-9, 82 Г-9, 100/101 Б-8, 106 Д-6
Экимчан 72/73 В-13, 76/77 Г-15, 112/113 Е-7, 115 Д-2, 116 Б-3
Экономия 83 В-10, 95 В-5
Экшы 100/101 В-8
Экс 36 Д-6
Экситер 32 Е-5, 36 А-2
Эксмут 32 Е-5, 36 А-2
Элаймучэн 116 Г-3
Эланд, о. 26/27 В-5, 28 В-6, 30/31 Г-10, 33 Г-5, 34/35 Б-9, 80/81 Г-3
Элассон 46 Д-6, 48 Б-3
Элато, о-ва 68/69 Е-10
Элафонисский, прол. 48 В-3
Элберт, г. 62 Е-10
Элвас 34/35 Е-4, 42/43 В-2, 44 В-2
Элги, р. 111 В-11, 112/113 Г-9, 115 В-4
Элгин 32 В-5
Элгол 32 В-3
Элебен 36 Г-6
Элеваторский 100/101 (А)
Электросталь 88/89 В-5
Элесич 111 В-9, 115 В-2
Елизабет 62 (Б)
Елизабет, о. 64/65 Л-26
Елизабетвиль 51 З-6
Элисенвара 83 Д-4, 85 А-3
Элисондо 36 Д-3, 44 А-5
Элк 30/31 Д-11, 34/35 В-10, 40 Б-6
Элко 63 Б-2
Эллеф Рингнес, о. 62 Б-10, 74 (А) Б-11
Эллис, о-ва 64/65 И-20, 71 Б-8
Элличпур 58 Б-3
Эллон 32 В-5
Эллсворт 37 Г-5, 41 Б-2
Элмайра 63 Б-6
Элстри 32 (А)
Элхово 47 Г-4, 54 А-2
Эль-Абьяр 38/39 Д-5, 42/43 Г-8
Эль-Агамийи 54 Г-3
Эль-Агейла 38/39 Д-4, 42/43 Г-7
Эль-Айят 42/43 Д-10, 54 Г-3
Эль-Акейля, к. 54 В-5
Эль-Аламейн 28 Д-7, 42/43 Г-9, 51 В-6, 54 В-2
Эль-Аллаки 42/43 Е-10
Эль-Амбаг, оз. 38/39 (В), 54 В-3
Эль-Ариш 38/39 Д-7, 42/43 Г-10, 54 В-3, 56/57 Е-4
Эль-Ауария 45 Е-3
Эльба, о. 34/35 Д-8, 38/39 В-3, 45 В-3
Эльба, р. 26/27 В-5, 28 В-6, 33 Д-3, 34/35 В-8, 37 Б-5, 40 В-2, 41 А-4, 80/81 Г-3
Эль-Бавити 28 Е-7, 42/43 Д-9, 51 Г-6
Эльбасан 38/39 В-5, 46 Г-5, 48 А-2
Эль-Бейда 56/57 К-7
Эльберт, г. 63 В-3
Эльбеф 32 Ж-7, 36 Б-4
Эльбистан 38/39 Г-8, 54 Б-4
Эль-Биуд 42/43 (А)
Эльблонг 30/31 Д-10, 33 Д-5, 34/35 В-9, 40 А-4
Эль-Боинильо 44 В-4
Эльбрус, г. 26/27 Г-8, 56/57 Г-6, 80/81 Д-6, 103 В-4, 104 А-2, 105 Б-4
Эльбуздаг, р. 94 Г-4
Эль-Бурго-де-Осма 44 Б-4
Эльбурс, хр. 26/27 Д-9, 54 Б-7, 55 Б-3, 56/57 Д-8, 80/81 Е-7
Эльва 85 Б-2, 86 Б-5
Эль-Васту 42/43 Д-10, 54 Г-3
Эльвдаль 33 В-4
Эльверум 33 В-4
Эль-Гасра 42/43 Д-9
Эльген-Уголь 76/77 В-17, 111 В-13, 112/113 Г-11, 115 В-6
Эль-Голеа 42/43 Г-4
Эльгон, г. 50 Е-7
Эльгяй 111 В-6
Эльда 44 В-5
Эль-Даба 54 В-2
Эльдар 104 Б-4
Эльде, р. 37 Б-5
Эль-Джоф 42/43 Е-8, 49 Ж-21, 51 Г-6
Эль-Джоф, пуст. 50 Г-3
Эльдорадо, *США* 63 В-4
Эльдорадо, *США* 63 В-5
Эльзас, ист. обл. 36 Б-7, 37 Г-3
Эльзин 34/35 Е-5, 44 В-5
Эль-Кабути 38/39 (В)
Эль-Карьятейн 54 В-4
Эль-Катиф 52/53 Ж-7, 55 Г-3, 56/57 Ж-8
Эль-Керак 38/39 Д-8, 42/43 Г-11, 54 В-4
Эль-Косейр 42/43 Д-10, 56/57 Ж-4
Эль-Ксар-эль-Кебир 34/35 Е-4, 42/43 Г-2, 44 Д-3
Эль-Кубри 38/39 (В)
Эль-Кунейтра 38/39 Д-8, 54 В-4
Эль-Кунтилла 54 Г-3
Эль-Курна 54 В-6, 55 В-2
Эль-Кутрани 54 В-4
Эльмалы 54 Б-2
Эль-Мансура 38/39 Д-7, 42/43 Г-10, 54 В-3, 56/57 Е-4
Эль-Матарийа 54 В-3
Эль-Мекиля 38/39 Д-5, 42/43 Г-8
Эль-Мензала 38/39 (В)
Эль-Мерфи, к. 42/43 Д-11, 54 Г-4
Эльмет 36 (А)
Эль-Минья 28 Е-8, 42/43 Д-10, 51 Г-7, 54 Г-3, 56/57 Ж-4
Эль-Мратия, к. 54 Г-4
Эльмсхорн 33 Д-3, 37 Б-4
Эльмшенхаген 26/27 (В)
Эль-Обейд 51 Д-7
Эль-Пао, месторожд. 20 Г-6
Эль-Пасо 62 Е-10, 63 В-3, 64/65 Д-28
Эль-Сальто 63 Г-3
Эльсфьюрен 30/31 Б-9, 33 В-4
Эль-Тенъенте, месторожд. 20 Е-6
Эльтон 100/101 В-2, 102 Б-7
Эльтон, оз. 79 Д-6, 100/101 В-2, 102 Б-7
Эль-Тофо 20 Е-6
Эльтюбю 103 В-4, 104 А-2
Эль-Уэд 38/39 Д-2
Эль-Фашер 51 Д-6
Эль-Ферроль 28 Г-4, 34/35 Д-4, 42/43 Б-2, 44 А-1, 49 Д-18
Эль-Харга 42/43 Д-10, 51 Г-7
Эль-Хафар, к. 54 Г-5
Эль-Хемис 42/43 (А)
Эль-Ходна, шотт 42/43 В-4
Эльхотово 103 В-5, 104 А-3
Эль-Хсей, к. 54 В-5
Эльче 44 В-5
Эль-Эскориал 44 Б-3
Элязиз 42/43 В-11, 54 Б-4
Эма-йыги, р. 85 Б-2, 86 Б-5
Эмарат 104 В-4
Эмба 100/101 В-4
Эмба, месторожд. 17 Б-12, 52/53 (А)
Эмба, р. 26/27 Г-9, 56/57 В-9, 76/77 Д-7, 80/81 Д-7, 100/101 В-3
Эмбецу 59 Б-5, 116 Г-5
Эмден 30/31 Д-8, 33 Д-3, 34/35 В-7, 37 Б-3
Эмель, р. 100/101 В-9
Эмерих 37 В-3
Эмет 48 Б-6
Эми-Кусси, г. 50 Д-5
Эмилия, ист. обл. 45 Б-3
Эмирдаг 38/39 Г-7, 54 Б-3
Эммабуда 33 Г-5
Эммасте 86 Б-3
Эммен 34/35 В-7
Эмполизе, ист. обл. 45 Г-5
Эмон, р. 33 Г-5
Эмповей, р. 112/113 Г-14, 115 В-9
Эмполи 45 В-3
Эмс 37 В-3
Эмс, р. 34/35 В-7, 37 Б-3
Эмсдеттен 37 Б-3
Эму 59 Б-2, 60/61 В-13, 116 Д-2
Эн, р. 36 В-6
Эна, р. 36 Б-5
Энам 64/65 (А)
Энвердарнес, м. 30/31 В-2
Энг-ан 59 В-2
Энгаво, о. 68/69 Ж-6, 70 Е-3
Энгдон 59 В-2, 60/61 Г-13
Энгельс 56/57 Б-7, 99 В-4, 100/101 Б-2
Энгельхольм 26/27 (Б), 33 Г-4
Энгозеро 83 В-6
Энгурес, оз. 86 В-3
Энгчьон 59 В-2
Энде 70 Е-7
Эндербн, Земля — см. Земля Эндербн
Эндр, р. 36 В-4
Эниветок, о-ва 64/65 Ж-19, 68/69 Д-12
Энкан, м. 72/73 Б-15, 80/81 Г-16, 112/113 Д-9
Энкорадж 74 (А) В-15, 112/113 Г-23
Энхёйзен 37 Б-2
Энна 45 Е-5
Эн-Неджеф 54 В-5, 55 В-1, 56/57 Е-6
Эннис 32 Д-2
Эннискилен 32 Г-3
Энис, р. 34/35 Г-8, 37 Д-6, 41 В-3, 45 А-4
Эноктекиё 28 Б-7, 30/31 Б-11, 33 Б-6, 83 А-1
Энос 47 Д-4, 48 А-5
Энреканг 70 Д-6
Энсенада 63 В-2
Энсо 33 В-7, 83 Д-4, 85 А-3, 95 В-2
Энсхеде 34/35 В-7, 37 Б-3
Энтеббе 50 Е-7, 51 Е-7
Энугу 51 Е-4
Энурмин 112/113 В-18
Энфилд 32 (А)
Энц, р. 37 Г-4
Энчёшинг 33 Г-5
Эншеде 33 (Г)
Эньшя 60/61 Д-9, 72/73 Ж-8
Энюру 59 Б-5
Эперне 36 Б-5
Эпиналь 34/35 Г-7, 36 Б-7, 38/39 Б-2
Эпир, ист. обл. 46 Д-5, 48 Б-2
Эпрэн 115 Б-12
Эр, *Великобр.* 30/31 Г-6, 32 Г-4, 34/35 Б-5
Эр, *Фр.* 36 Д-3, 44 А-5
Эр, м. 32 Г-4
Эра, р. 36 Б-4
Эрбийон 45 Е-1
Эрбил 54 Б-5, 55 Б-1, 56/57 Д-6
Эрвадел 44 Г-1
Эрг, Большой Восточный, пуст. — см. Большой Восточный Эрг, пуст.
Эргавносмание 54 Б-4
Эргене-нехри, р. 47 Д-4, 48 А-5
Эрг-Игади, пески 26/27 Е-3
Эргли 85 В-1, 86 В-4
Эрдаоган 116 Г-3
Эрдек 38/39 В-6, 42/43 Б-9, 47 Д-4, 48 А-5, 54 А-2, 56/57 Г-3
Эрдек-Кёрфези, зал. 47 Д-4, 48 А-5
Эрдеия-худук, к. 72/73 Г-8
Эрджиш 54 Б-5, 105 Г-4
Эрджияс-даг, г. 26/27 Д-7, 38/39 Г-8, 54 Б-4, 56/57 Д-5
Эрдинг 37 Г-5, 41 Б-2
Эрдэни Цогту сомон 114 Г-2
Эрдэ-Сент-Дьердь 47 Б-3
Эре, о. 26/27 (Б)
Эрегли, *Турция* 38/39 В-7, 42/43 Б-10, 54 А-3
Эрегли, *Турция* 47 Д-4, 48 А-5
Эрегли, *Турция* 54 Б-3
Эредви 103 В-5, 104 А-3
Эренкёй, *Турция* 38/39 (А)
Эренкёй, *Турция* 38/39 (Б)
Эрестос 48 Б-4
Эрё, о. 37 А-5
Эржвилки 86 Г-3
Эржебетварош 47 Б-3
Эрзинджан 42/43 В-11, 54 Б-4, 56/57 Д-5
Эрзурум 54 Б-5, 56/57 Д-6, 76/77 Е-6, 104 В-1, 105 Г-3
Эри 62 Д-12, 63 Б-5
Эри, оз. 62 Д-12, 63 Б-5, 64/65 Г-30
Эримо-дзаки, м. 59 Б-5, 72/73 Д-15
Эритре 48 Б-3
Эритрея 51 Д-7, 56/57 К-5
Эркинис 104 Б-1

Эрланген 37 Г-5
Эрлянь 60/61 В-10, 68/69 Б-7, 72/73 Д-9
Эрменек 38/39 Г-7, 54 Б-3
Эрмон 36 (Б)
Эрмосильо 63 Г-2
Эрмуполис 56/57 Д-2
Эрн, оз. 32 Г-3
Эрнакулам 58 Г-3
Эрискельдсквик 33 В-5
Эр-Рахель 44 Д-5
Эррера-дель-Дуке 44 В-3
Эр-Ри, хр. 26/27 Д-3
Эр-Ридисия 42/43 Е-10
Эррис, м. 30/31 Д-4, 34/35 В-3
Эр-Риф, хр. 44 Д-3
Эр-Рияд 26/27 Е-8, 52/53 Ж-7, 56/57 З-7
Эр-Робамайя 38/39 (В)
Эрроманга, о. 68/69 З-12, 71 В-7
Эрса 36 (В), 45 В-2
Эрсакон 103 Б-3
Эртиль, *Воронеж. обл.* 91 В-5
Эртиль, *Воронеж. обл.* 91 В-5, 92/93 Б-11
Эрфуд 42/43 Г-3
Эрфурт 28 В-6, 34/35 В-8, 37 В-5, 76/77 Г-3
Эрцо 103 В-4, 104 А-2
Эрчек-гёль, оз. 105 Г-4
Эрштайн 37 Г-3
Эрэ, о. 86 Б-3
Эрэбру 30/31 Г-10, 33 Г-5, 34/35 Б-9
Эрэнцаб 60/61 Б-11, 114 Г-5
Эсаси 59 Б-5, 116 Д-5
Эсбьерг 26/27 (Б), 28 В-5, 30/31 Г-8, 33 Г-3, 34/35 Б-7, 76/77 Г-2
Эсгева, р. 44 Б-3
Эсека 34/35 Е-4, 42/43 В-2, 44 Г-3
Эскалада 44 А-4
Эскандон 63 Г-4
Эсканоба 63 Б-5
Эскарай 44 А-4
Эскарпада, м. 68/69 Д-8, 70 А-7
Эскимолт 63 Б-1
Эскимо Пойнт 62 В-11
Эскифьердур 28 Б-3, 30/31 Б-4
Эски-Фэнэр-бурун, м. 38/39 (Б)
Эскишехир 28 Д-8, 38/39 Г-7, 42/43 В-10, 54 Б-3, 56/57 Д-4
Эсла, р. 34/35 Д-4, 44 А-3
Эсмань 91 В-2, 92/93 Б-8
Эсмеральдас 67 Г-6
Эсне 42/43 Д-10, 51 Г-7
Эспе 100/101 Г-7, 108/109 В-13
Эспиранс 64/66 М-15, 71 Д-3
Эспертель, м. 42/43 (А)
Эспириту-Санто, о. 64/65 К-19, 68/69 З-12, 71 В-7
Эсприт, Святой, о-ва — см. Святой Эсприт, о-ва
Эсса, р. 87 Б-4, 90 Б-1
Эс-Саллум 28 Д-7, 38/39 Д-6, 42/43 Г-9, 51 В-6
Эс-Салт 54 В-4
Эс-Салхия 38/39 (В)
Эс-Сафф 54 Г-3
Эссекибо, р. 66 Г-8, 67 Г-8
Эссен 26/27 В-4, 28 В-5, 34/35 В-7, 37 В-3
Эссо 76/77 Г-17, 115 Г-7
Эссойла 85 Д-6
Эс-Сувейда 38/39 Д-8, 42/43 Г-11, 54 В-4
Эссуит 98 Б-6
Эстадос, о. 66 (А)
Эстака, м. 44 А-2
Эстелья 36 Д-2, 44 А-4
Эстелона 42/43 (А), 44 Г-3
Эстерботтен, ист. обл. 33 В-6
Эстергом 29 (Б) В-5, 34/35 Г-9, 41 В-6
Эстер-Даль-эльв, р. 30/31 В-9, 33 В-4, 34/35 А-8
Эстерсунд 28 Б-6, 30/31 В-9, 33 В-4, 76/77 В-3
Эстонская ССР 28 В-7, 30/31 Г-12, 33 Г-6, 34/35 Б-11, 76/77 Г-4, 85 Б-1
Эсто-Садок 103 В-3, 104 А-1
Эстремадура, ист. обл. 44 В-3
Этамп 36 Б-5
Этапль 32 Е-7, 36 А-4
Этерикан, прол. 111 А-11
Этиго, хр. 59 В-4, 72/73 Е-14
Этлик 54 (А)
Этна, вулк. 26/27 Д-5, 38/39 Г-3, 45 Е-5
Этока 103 (А)
Этока, р. 103 (А)
Этоликон 48 Б-2
Этолин, прол. 112/113 Г-19
Этоша, солончаки 50 З-5
Этран, р. 26/27 (Б), 33 Г-4
Этрополе 47 Г-3
Эт-Тнх, пуст. 38/39 (В)
Эт-Тлета 42/43 (А)
Эуфемия, зал. 45 Д-6, 46 Д-3
Эухения, м. 63 Г-2
Эфат, о. 68/69 З-12, 71 В-7
Эфердинг 37 Г-7, 41 Б-4
Эфиопия 51 Е-8, 52/53 И-6, 56/57 К-5
Эхабя 116 Б-5
Эхеа-де-лос-Кабальеросе 44 А-5
Эхринавара 83 В-5
Эхтернах 36 Б-7, 37 Г-3
Эчмиадзин 104 Б-3
Эшвеге 37 В-5
Эшильстуна 33 Г-5
Эшнеган 108/109 Е-11
Эшпишел, м. 44 В-1
Эштремоз 44 В-2
Эш-Шерги, шотт 26/27 Д-4, 28 Д-5, [illegible] Г-4

Юбари 59 Б-5, 116 Д-5
Юва 30/31 В-12, 33 В-7, 34/35 А-11, 83 Д-3
Ювяскюля 30/31 В-12, 33 В-7, 34/35 А-11, 83 Г-2
Юг 98 Г-3
Юг, р. 80/81 В-6, 95 Г-6, 96 А-2, 97 А-4
Юган 106 В-5
Юго-Восточный, о-ва — см. Эдж, о.
Югодзирь хид 60/61 Б-11, 72/73 Г-10, 114 Г-5
Юго-Западная Африка, манд. 49 Л-20, 51 И-5
Юго-Камский 98 Г-2
Юго-Конево 98 Г-5
Юго-Осетинская АО 76/77 Д-6, 104 А-3
Югорский, п-ов 95 Б-9
Югорский Шар 95 Б-9
Югорский Шар, прол. 80/81 В-7, 95 Б-9, 106 Б-3
Югославия, Федеративная Народная Республика — см. Федеративная Народная Республика Югославия
Юдеруп 26/27 (Б)
Юджен 63 Б-1
Юдино, *Моск. обл.* 88/89 Ж-4
Юдино, *Тат. АССР* 96 Г-3
Юдома, р. 111 Г-10, 112/113 Д-8, 115 Г-3
Юёля, р. 110 Б-10, 111 А-6
Южа 88/89 Б-7, 97 Б-2
Южаково 107 Д-2
Южная Австралия, шт. 71 Г-4
Южная Буковина, ист. обл. 47 Б-3
Южная Георгия, о. 49 П-15, 66 К-10, 67 К-10
Южная Дакота, шт. 63 Б-3
Южная Земля Виктория 74 (Б) Б-25
Южная Каролина, шт. 63 В-5
Южная Кельтма, р. 96 А-6, 98 Б-2
Южная Морава, р. 46 В-5, 47 Г-1
Южная Мылва, р. 98 А-2
Южная Родезия, кол. 51 З-6
Южная Унья, р. 107 В-4
Южная Тунгуска, 110 Г-8
Южно-Африканский союз 49 Н-21, 51 К-6
Южно-Енисейский 76/77 Г-11, 110 Д-6
Южно-Иранские горы 55 Г-3
Южно-Казахстанская область 76/77 Д-8, 100/101 Г-6, 108/109 В-10
Южно-Китайские горы 60/61 Е-10, 68/69 Г-7
Южно-Китайское море 52/53 З-14, 60/61 Ж-11, 68/69 Д-7
Южно-Кукунорский хр. 72/73 Е-6
Южно-Курильск 72/73 Д-16, 76/77 Д-16, 112/113 З-10, 115 Ж-5
Южно-Сахалинск 52/53 (А), 76/77 Д-16, 82 Д-16, 112/113 Ж-9, 115 Е-4, 116 Г-5
Южные Оркнейские о-ва 49 Р-14, 66 Л-9, 67 Л-9, 74 (Б) В-5
Южные Сандвичевы о-ва 49 П-16, 66 К-11, 67 К-11
Южные Шетландские о-ва 49 Р-13, 66 Л-7, 67 Л-8, 74 (Б) В-4
Южный, м. 26/27 (А)
Южный, м. 68/69 З-11, 71 В-6
Южный, м. 71 Е-5
Южный, м. 71 Е-7
Южный, м. 80/81 Г-17, 112/113 Д-12, 115 Г-7
Южный, м. 112/113 Д-13
Южный, о. 64/65 Н-20, 71 Е-8
Южный Андаман, о. 58 В-5, 70 Б-1
Южный Анюйский хр. 112/113 В-14
Южный Буг, р. 26/27 Г-7, 38/39 Б-7, 56/57 В-4, 80/81 Д-5, 92/93 В-6
Южный Городок 84 Б-2
Южный канал 36 Д-4
Южный Кваркен, прол. 30/31 В-10, 33 Г-5, 34/35 А-9
Южный Платт, р. 63 Б-3
Южный порт, вдхр. 88/89 (А)
Южный Саскачеван, р. 62 Г-10, 63 А-3
Южный Сталиногорск 88/89 В-5, 91 А-4
Южный Урал, горы 98 Д-4, 100/101 Б-4
Южный Уэльс, месторожд. 17 (А), 29 (Б) Б-3
Юильский Городок 106 В-4
Юинта, месторожд. 17 В-4
Юйду 60/61 Е-11
Юйлинь, *Китай* 60/61 Г-9, 72/73 Е-8
Юйлинь, *Китай* 60/61 Ж-10
Юймынь 56/57 Г-17, 60/61 В-7, 72/73 Д-6
Юйци 60/61 Ж-8
Юйцы 60/61 Г-10, 72/73 Е-9
Юйшу 59 Б-2, 114 Д-7
Юкагирское плоскогорье 80/81 В-17, 111 Б-14, 112/113 В-11, 115 Б-6
Юкары-Тагирджал 104 Б-5
Юкатан, п-ов 62 З-11, 63 Г-5, 64/65 Ж-29, 66 В-5, 67 В-5
Юкатанский прол. 49 Ж-10, 62 Ж-12, 63 Г-5, 66 Б-5, 67 Б-5
Юки 59 Б-3, 60/61 В-14, 116 Д-2
Юкла 71 Д-3
Юкон, р. 62 В-4, 64/65 Б-23, 112/113 Г-20
Юксеево 95 Г-7, 96 Б-6, 98 В-2
Юксекюм 48 В-6
Юла, р. 95 В-5
Ю-Ла, пер. 56/57 Е-16, 60/61 Д-6, 72/73 Ж-5
Юлдыбаево 98 Е-3, 100/101 Б-4
Юлемистэ-ярв, оз. 86 (А)
Юлен[illegible] Кряж 111 Б-6, 112/113 В-4
Юлийские Альпы, горы 41 Г-4, 45 А-4, 46 А-1
Юлиану 115 Б-12
Юлих 37 В-3
Юли-ярви, оз. 84 А-1
Юльцеп 37 Б-5
Юм 96 Б-6, 98 В-2
Юма 63 В-2
Юма, р. 96 Б-2, 97 А-5
Юмагузино 98 Е-3, 100/101 Б-4
Юминда 85 Б-1, 86 Б-4
Юмрукчал, г. 26/27 Г-6, 38/39 В-5, 47 Г-3
Юнган, р. 30/31 В-10, 33 В-5
Юнгдален 33 В-4
Юнгфрау, г. 36 В-7, 45 А-1
Юндин 60/61 Е-10
Юнион 63 (А)
Юннин 58 Б-6, 60/61 Е-8
Юнсуй 60/61 Е-9
Юнсю 60/61 Е-11
Юнтусранта 83 В-4
Юнусабад 108/109 (А)
Юнцзян 60/61 Е-9
Юнчан 56/57 Ж-17, 58 Б-5, 60/61 Е-7
Юнчжоу 60/61 Е-10
Юнчунь 60/61 Е-11
Юншань 58 Б-6, 60/61 Е-8
Юншэн 60/61 Е-8
им. Юных Коммунаров 92/93 В-10, 94 Б-3
Юньлун 60/61 Е-7
Юньнань, пров. 58 Б-6, 60/61 Е-8
Юньсяньи, *Китай* 58 Б-6, 60/61 Ж-8
Юньсянь, *Китай* 60/61 Д-10, 72/73 Ж-9
Юньсяо 60/61 Ж-11
Юньчэн, *Китай* 60/61 Г-10
Юньчэн, *Китай* 60/61 Г-11
Юр 111 Г-10, 112/113 Д-8, 115 Г-3
Юра, горы 26/27 Г-4, 34/35 Г-7, 36 В-7
Юра, о. 47 Е-3, 48 Б-4
Юра, р. 86 Г-2
Юратишки 87 Б-2
Юрацкая губа, зал. 106 А-6, 110 Б-3
Юрбаркас 86 Г-3
Юрга 107 Б-2
Юрга 2-я 107 Б-2
Юртамыш 98 Д-7, 100/101 А-5
Юргинское 98 Г-8
Юревичи 87 Г-4, 90 Г-1, 92/93 Б-5
Юренино 97 А-3
Юрём 41 (В)
Юрибей 106 А-6, 110 Б-3
Юрибей, р. 106 А-6, 110 Б-3
Юряха 63 Б-1
Юримагуас 49 К-11, 64/65 И-31, 67 Д-6
Юрино, *Марийск. АССР* 96 В-2, 97 Б-5
Юрино, *Удм. АССР* 96 В-5
Юркино, *Волог. обл.* 97 А-3
Юркино, *Моск. обл.* 88/89 Д-5
Юрковка 92/93 Г-8
Юрла 95 Г-7, 96 Б-6, 98 В-2
Юрловка 88/89 Г-6, 91 Б-5
Юрма, г, 26/27 В-9, 80/81 Г-7, 98 Д-4
Юров 94 Б-5
Юровичи 87 В-4, 90 Б-1
Юровское 98 В-9
Юронга, р. 96 В-2, 97 Б-5
Юрты 107 В-2
Юрченково 91 Г-3
Юры 87 Б-6, 90 Б-3
Юрьевец 88/89 Б-7, 97 Б-3
Юрьевка, *Днепроп. обл.* 92/93 В-9
Юрьевка, *Запорож. обл.* 92/93 Г-9, 94 Г-1, 102 В-2
Юрьево 88/89 Ж-4
Юрьево-Девичье 88/89 Д-3
Юрьев-Польский 88/89 Б-5, 97 Б-1
Юрьевское 88/89 Д-2
Юрья 95 Г-6, 98 Б-3
Юрюзань 98 Д-4, 100/101 Б-4
Юрюзань, р. 98 Д-3, 100/101 А-4
Юски 96 В-5
Юсиан, р. 30/31 В-10, 33 В-5, 34/35 А-9
Юстозеро 83 Г-6, 84 В-1
Юсуп-Булак 56/57 В-17, 60/61 Б-7, 68/69 Б-5, 72/73 Г-6
Юсупово 98 Д-4
Юсьва 96 Б-6, 98 В-2
Юта, шт. 63 В-2
Ютаза 96 Г-5, 99 А-7
Ютербог 37 В-6, 40 В-1, 41 А-3
Ютика 63 Б-6
Ютландия, п-ов 26/27 В-4, 30/31 Г-8, 34/35 Б-7, 80/81 Г-2
Юука 33 В-7, 83 Г-4
Юхари Курдук 104 В-3
Юхмачи 96 Г-3, 99 А-5
Юхнов 30/31 Д-14, 90 Б-4
Юхово 85 В-4, 90 А-2
Юхоть, р. 88/89 Б-5
Юца, р. 103 (А)
Юцкий 103 (А)
Юшала 98 Г-7
Юшино 95 Б-7
Юшкозеро 83 В-6
Юшуп, р. 96 В-3

Яань 58 Б-6, 60/61 Е-8
Яблонец 40 В-2, 41 А-4
Яблоница 46 В-3
Яблонице, пер. 34/35 Г-10, 38/39 Б-5, 47 А-3, 92/93 В-3
Яблонка 40 Г-4
Яблонов 92/93 В-3
Яблоновая, р. 94 А-6
Яблоново, *Курск. обл.* 91 В-3
Яблоново, *Читин. обл.* 114 В-4
Яблоновый хр. 52/53 Г-14, 72/73 В-9, 80/81 Г-13, 114 В-4
Яблочновец 91 Б-5
Яблочное 91 В-4
Яблуновский пер. 34/35 Г-9, 38/39 Б-4, 40 Г-4, 41 Б-6
Яблуновка 92/93 Б-7
Ябука 46 Б-5
Ябука, о. 46 В-2
Ява, о. 52/53 К-14, 68/69 Ж-6, 70 Е-5
Явай, п-ов 106 А-6, 110 Б-3
Яван 108/109 Д-10
Яванская впадина 68/69 Ж-6
Яванское море 52/53 К-14, 64/65 И-13, 68/69 Ж-6, 70 Е-5
Явас-Эрсте-Пуят, м. 70 Е-4
Явата 52/53 (А), 59 Г-3, 60/61 Д-14
Яватахама 59 Г-3
Явзора 95 В-6
Явленка 100/101 Б-6, 106 Д-4
Явор 40 В-3, 41 А-5
Яворов 40 Г-6, 92/93 В-2
Яворская Руда 87 В-2
Явшор 108/109 Д-12
Яга 110 Е-7, 114 В-1
Ягдынья 116 В-3
Ягляярви 83 Г-5
Ягодина 46 В-5, 47 Г-1
Ягодное 96 Д-3, 99 Б-5
Ягодный 111 В-12, 112/113 Г-10, 115 В-5
Яготин 92/93 Б-6
Ягрыш 95 В-6
Ягст, р. 37 Г-4
Ягунова 107 Б-4
Ядрин 96 Г-2, 97 В-5
Яжелбицы 85 Б-5, 88/89 А-2
Язвено 90 Б-3
Язвы 87 В-5, 90 В-2
Язловец 92/93 В-3
Языково, *Баш. АССР* 98 Д-2
Языково, *Ульянов. обл.* 96 Г-2, 97 В-5, 99 А-4
Язьва, р. 98 Б-3
Яйва, р. 98 В-3
Яйлакёй 38/39 (Б)
Яйсян 100/101 Б-4
Яйце 34/35 Д-9, 38/39 В-4, 40 Б-3
Яйчжоу 60/61 (Г)
Яка Дзонг 58 Б-5, 60/61 Е-6
Яки, р. 63 Г-3
Якима 63 Б-1
Якка 100/101 Г-9
Якка-Ярык 100/101 Г-9
Яко, о. 70 Е-8
Якобени 29 (Б) В-6
Яковлевичи 87 Б-5, 90 Б-2
Яковлевка, *Пенз. обл.* 91 Б-6
Яковлевка, *Примор. край* 59 Б-3, 116 Г-3
Яковлевка, *Сарат. обл.* 99 Б-4
Яковлево 91 В-3, 92/93 Б-9
Якоть, р. 88/89 Е-5
Якуйба 67 Ж-7
Якумо 59 Б-5, 72/73 Д-15, 116 Д-5
Яку-сима, о. 59 Г-3, 60/61 Д-14, 72/73 Ж-13
Якутат 112/113 Д-25
Якутск 76/77 В-14, 79 В-14, 111 В-8, 112/113 Г-6
Якутская АССР 76/77 В-14, 114 Б-7, 115 Б-4
Якуты 106 Б-8, 110 В-5
Якша 95 В-8, 98 Б-3
Якшанга 96 Б-1, 97 А-4
Якшино 95 Б-7
Якшур-Бодья 96 В-5
Якэпин 60/61 Б-12, 72/73 Г-11, 114 Г-6
Ялань 106 Г-9, 110 Д-6
Ялата 108/109 Д-7
Яловка 87 В-5, 90 В-2
Ялокша 96 В-1, 97 Б-4
Яломица, р. 38/39 В-6, 47 В-4, 92/93 Д-4
Ялпуг, оз. 47 В-5, 92/93 Д-5
Ялпуг, р. 47 Б-5, 92/93 Г-5
Ялта, *Крым. обл.* 38/39 В-7, 42/43 Б-10, 92/93 Д-8
Ялта, *Сталин. обл.* 92/93 Г-9, 94 Г-2, 102 В-2, 103 А-1
Ялтушков 92/93 В-4
Ялува 38/39 В-6, 47 Д-5, 48 А-6, 54 А-2
Ялунцзян, р. 52/53 Е-12, 56/57 Е-17, 60/61 Д-7, 72/73 Ж-6
Ялуторовск 98 Г-8, 100/101 А-6, 106 Г-4
Ялухэ, р. 72/73 Г-11, 114 Г-6
Ялуцзян, р. 60/61 В-12, 72/73 Д-12, 80/81 Д-14
Ялым 98 Д-7
Яльмарэн, оз. 30/31 Г-10, 33 Г-5, 34/35 Б-9
Яльчики 96 Г-2, 99 А-5
Ям 85 В-4
Яма 92/93 В-10, 94 Б-3
Яма, р. 107 Г-3
Яма, р. 111 В-13, 112/113 Д-11, 115 Г-6
Ямагата 59 В-5, 72/73 Е-15
Ямагути 59 Г-3
Ямада 59 В-5
Ямайка, бух. 62 (Б)
Ямайка, о. 62 З-13, 63 Д-6, 66 В-6, 67 В-6
Ямакава 59 Г-3
Ямакоси 116 В-6
Ямал, п-ов 52/53 Б-9, 80/81 Б-9, 106 А-5, 110 Б-2
Ям-Алинь, хр. 116 Б-3
Ямало-Ненецкий национальный округ 76/77 В-8, 95 Б-9, 106 Б-6
Яман-Кокча, к. 100/101 Г-5, 108/109 В-6
Яман-Тау, г. 26/27 В-9, 52/53 Г-8, 56/57 Б-9, 80/81 Г-7, 98 Д-4, 100/101 Б-4
Яманхалинка 100/101 В-3
Ямаровка 114 В-4
Ямату 100/101 Г-9
Ямагын-Умру 60/61 Г-7
Ямая 86 Б-3
Ямбе 70 Д-9
Ямбарино 88/89 В-7, 97 В-3
Ямбол 42/43 Б-9, 47 Г-4
Ямбу-То, оз. 106 А-5
Ямдок-цо, оз. 56/57 Ж-16, 58 Б-5, 60/61 Е-6, 72/73 З-5
Яменский 99 В-2, 102 А-5
Ямкинское 106 Д-8, 107 Г-3
Ямкино 85 В-3
Ямм 85 Б-3, 86 Б-6
Яммер, бух. 26/27 (Б), 33 Г-3
Ямново 97 Б-4
Ямпа, месторожд. 17 Б-4
Ямполь, *Винн. обл.* 47 А-5, 92/93 В-5
Ямполь, *Кам.-Под. обл.* 92/93 В-4
Ямполь, *Сталин. обл.* 94 Б-2
Ямполь, *Сумск. обл.* 90 Г-3, 91 В-1, 92/93 Б-7
Ямск 111 Г-13, 115 Г-6
Ямская губа, зал. 111 Г-13, 115 Г-6
Ямские о-ва 80/81 Г-17, 111 Г-14, 112/113 Д-12, 115 Г-7
Ямся 30/31 В-12, 33 В-7, 34/35 А-11
Ямуга 88/89 Е-3
Ямчи 104 В-3
Ямы, *Великолук. обл.* 90 А-2
Ямы, *Сталингр. обл.* 102 (А)
Ямышево 100/101 Б-8, 106 Д-6
Яна, р. 52/53 В-16, 80/81 Б-15, 111 Б-9, 112/113 В-7, 115 Б-2
Яна, р. 111 В-12, 115 В-5
Янаварти 86 (Б)
Янаон 58 В-4, 60/61 З-4
Янаул 96 В-6, 98 Г-2, 100/101 А-3
Янбо 42/43 Е-11, 56/57 З-5
Январцево 100/101 Б-3
Янгдэк 59 В-2
Янги-Базар, *Таласс. обл.* 108/109 Г-11
Янги-Базар, *Юж.-Каз. обл.* 100/101 Г-6, 108/109 Г-10
Янги-Гиссар 55 Б-8, 60/61 Г-3, 108/109 Д-14
Янги-Кент 108/109 Д-9
Янги-Кишлак 108/109 Г-9
Янгисар 100/101 Г-9
Янги-Юль 100/101 Г-6, 108/109 Г-10
Янгличи 96 Г-2, 97 В-5
Янгоры 83 Г-8
Янгстаун 63 Б-5
Янгтзэ, р. 60/61 Д-7, 72/73 Ж-6
Яндеба 85 А-6
Янекоски 33 В-7, 83 Г-2
Янина, *Греция* 38/39 Г-5, 46 Д-5, 48 Б-2, 56/57 Д-2
Янина, *Ф.Н.Р. Югосл.* 45 В-6, 46 В-3
Яниес-ярви, оз. 83 Г-5
Яниковичи 87 Б-4, 90 Б-1
Янкульское 103 Б-4
Ян-Майен, о. 26/27 А-3, 30/31 А-5, 49 Б-18, 74 (А) Б-1
Яннелъунд 33 Г-4
Яннина 46 Г-6, 48 А-3
Янов 92/93 В-5
Яновец 40 Б-3
Яновичи 87 Б-5, 90 Б-2
Яново, *Алт. край* 107 Г-3
Яново, *Горьк. обл.* 97 В-4
Янополь 86 Г-3
Янсатай 111 А-9, 115 Б-2
Янсянь 60/61 Е-11, 72/73 З-10
Янский 111 Б-9, 112/113 В-7, 115 Б-2
Янский зал. 111 А-9, 112/113 Б-7
Янтала 114 В-4
Янтарный — см. Пальмникен
Янтиково 96 Г-2
Янтра, р. 47 Г-3
Янув-Подляски 40 Б-6, 87 В-1
Янушевское 102 В-5, 103 А-4
Яньцзин 60/61 (В)
Яньцыхай 100/101 Г-10
Яньцыцзян, р. 52/53 Е-13, 60/61 Е-8, 68/69 В-6, 72/73 Ж-10
Яньцяи 60/61 Ж-10
Яньцюгоу 60/61 Г-11
Янцзя-Паюте, факт. 106 Б-6
Янчекрак 92/93 Г-8
Янчжоу 60/61 Д-11, 72/73 Ж-10
Янъюэвом 96 Б-8, 106 Б-2
Яны-Курган 100/101 Г-6, 108/109 В-9
Янышарь 100/101 Г-9
Янь 70 А-4
Яньань 60/61 Г-9, 68/69 В-6, 72/73 Е-8
Яньбай 58 Б-6, 60/61 Ж-9
Яньтушань 59 Б-2
Яньцзи 52/53 (А), 60/61 В-13, 72/73 Д-12
Яньцзин 58 Б-5, 60/61 Е-7
Яньчан 60/61 Г-10
Яньчи 60/61 Г-9, 72/73 Е-8
Яньшань 60/61 Г-11
Яньюань 60/61 Е-8
Янэсе 86 Б-6
Яоань 60/61 Е-8
Яп, о. 64/65 З-16, 68/69 Е-9
Япев, о. 68/69 Ж-9
Япония 60/61 Д-14, 68/69 В-9, 72/73 Е-15, 112/113 З-9
Японское море 52/53 Е-16, 60/61 Г-14, 68/69 В-9, 72/73 Е-13, 112/113 З-8
Япура, р. 49 К-12, 66 Д-7, 67 Д-7
Ярылдаг 38/39 (Б)
Яр, *Томск. обл.* 107 А-2
Яр, *Удм. АССР* 96 Б-5
Ярака 71 Г-5
Яракгюм 48 В-6, 54 Б-2
Яранск 96 В-2, 97 Б-5
Ярань, р. 96 В-3
Ярвения 85 А-1
Ярвенпяя 33 Б-7, 83 А-4
Ярве 86 (А)
Ярдымлы 104 В-5
Яренск 95 В-6
Яреськи 91 Г-1, 92/93 В-7
Яркенд 56/57 Д-13, 60/61 Г-3, 68/69 В-3, 108/109 Д-14
Яркенд-дарья, р. 56/57 Г-14, 60/61 В-4, 72/73 Д-3, 80/81 Д-10, 100/101 Г-9, 108/109 Д-15

Ярки 91 В-5
Яркина 110 Д-7, 114 Б-1
Ярково 98 Г-8, 106 Г-4
Ярковский 107 Д-4
Ярмен 37 Б-6, 40 Б-1
Ярмолинцы 92/93 В-4
Ярнема 83 Г-9, 95 В-4
Яровая 94 А-2
Яроджа 108/109 Д-4
Ярок, о. 111 А-10, 112/113 Б-8
Яромерж 41 А-4
Яромержице 41 Б-4
Ярополец 88/89 Б-3, 90 А-4
Ярослав 34/35 В-10, 38/39 А-5, 40 В-6, 41 А-8, 92/93 Б-2
Ярославка, *Тамб. обл.* 88/89 Г-6, 91 Б-5
Ярославка, *Тульск. обл.* 88/89 Г-5
Ярославль 28 В-8, 30/31 Г-14, 76/77 Г-5, 80/81 Г-5, 88/89 Б-5, 97 Б-1
Ярославская 103 Б-3
Ярославская область 95 Г-4, 97 А-1
Яроцин 40 В-3, 41 А-5
Ярро-То, оз. 106 Б-5
Яр-Сале 106 Б-5
Ярунь 92/93 Б-4
Ярцево, *Красноярс. край* 76/77 В-11, 106 В-9, 110 Г-6
Ярцево, *Смол. обл.* 30/31 Г-13, 87 Б-6, 88/89 В-2, 90 Б-3
Ярыксу-Аух 103 В-6, 104 А-4
Ярышев 92/93 В-4
Ясапати 41 В-7, 47 Б-1
Ясачная, р. 111 В-13, 112/113 Г-11, 115 В-6
Ясашная 98 Г-5
Ясашная Ташла 96 Д-3, 99 Б-5
Ясберень 41 В-6
Ясвойки 86 Г-3
Ясельда, р. 40 Б-7, 87 В-2, 92/93 А-3
Ясенская 92/93 Г-10, 102 В-3, 103 А-2
Ясень 87 В-4, 90 В-1
Ясёнувка 87 В-1
Ясин, р. 108/109 Е-12
Ясиноватая 92/93 В-9, 94 Б-2
Ясиновка 94 Б-2
Яски 85 А-3
Ясло 29 (Б) В-6, 40 Г-5, 41 Б-7
Ясная Поляна 91 А-3
Ясногородовка 94 Б-2
Ясновка 100/101 Б-6
Ясногорка 94 Б-2
Ясное — см. Каукемен
Ясный, *Хабар. край* 116 Б-3
Ясный, *Читин. обл.* 114 В-7, 116 Б-1
Ясы 28 Г-7, 34/35 Г-11, 38/39 В-6, 47 Б-4, 76/77 Д-4, 92/93 Г-4
Ястребовка 91 В-3
Ястрове 40 Б-3
Ясырев 94 В-6
Ятила 83 Б-2
Ятунг 58 Б-4, 60/61 Е-5
Яуза, р. 88/89 Е-2
Яунде 49 И-20, 51 Е-5
Яунелгава 86 В-4
Яунпиебалга 85 В-2, 86 В-5
Яффа 38/39 Д-7, 42/43 Г-10, 54 В-3, 56/57 Е-4
Яхимов 29 (Б) Б-5
Яхрома 88/89 Б-4
Яхрома, р. 88/89 Е-4
Яцусиро 59 Г-3
Ячменюха 107 В-5
Яша-Томиц 46 Б-5
Яшиль-куль, оз. 108/109 Е-12
Яшкино, *Кемер. обл.* 106 Г-8, 107 Б-3
Яшкино, *Чкал. обл.* 100/101 Б-3
Яшуны 86 Г-4, 87 Б-2
Яшиково 94 Б-3.
Яэрдай 114 Г-6
Яюряпя 85 А-3
Яя 107 А-4
Яя, р. 107 А-4
Яя-Борик 107 А-4
Яя-Петропавловское 107 А-4

ВАЖНЕЙШИЕ ПЕРЕИМЕНОВАНИЯ, ПРОИСШЕДШИЕ ЗА ВРЕМЯ ИЗДАНИЯ АТЛАСА ОФИЦЕРА

Прежнее наименование, помещенное на карте	Новое наименование	Область	Прежнее наименование, помещенное на карте	Новое наименование	Область
Алленбург, н. п.	Дружба	Калининградская область	Ояманбэцу, н. п.	Новик	Сахалинская область
Амбэцу, н. п.	Возвращение	Сахалинская область	Пальмникен, н. п.	Янтарный	Калининградская область
Велау, н. п.	Знаменск	Калининградская область	Пилькаллен, н. п.	Добровольск	" "
Гавайтен, н. п.	Гаврилово	" "	Постниккен, н. п.	Заливное	" "
Гердауэн, н. п.	Железнодорожный	" "	Рагнит, н. п.	Неман	" "
Гросс-Бершкаллен, н. п.	Гремячье	" "	Расева, о.	Расшуа, о.	Сахалинская область
Гросс-Скайсгиррен, н. п.	Большаково	" "	Раушен, н. п.	Светлогорск	Калининградская область
Гросс-Фридрихсдорф, н. п.	Гастеллово	" "	Росситен, н. п.	Рыбачий	" "
Гросс-Хайдекруг, н. п.	Взморье	" "	Рубецу, н. п.	Куйбышево	Сахалинская область
Енишкен, н. п.	Свобода	" "	Сакаэхама	Стародубское	" "
Жиллен, н. п.	Жилино	" "	Тиннай (Чиннай), н. п.	Красногорск	" "
Каукемен, н. п.	Ясное	" "	Тируэ, н. п.	Котиково	" "
Кранц, н. п.	Зеленоградск	" "	Товада, н. п.	Перепутье	" "
Кэтон (Котон), н. п.	Победино	Сахалинская область	Унари (Уссиро), н. п.	Орлово	" "
Лаукишкен, н. п.	Саранское	Калининградская область	Хайлигенбайль, н. п.	Мамоново	Калининградская область
Меляукен, н. п.	Залесье	" "	Харумукотан, о.	Харимкотан, о.	Сахалинская область
Москва-Волга, канал	Канал им. Москвы	Московская область	Хигаси-Сираура, н. п.	Взморье	" "
Мототомари, н. п.	Восточный	Сахалинская область	Хиситори, н. п.	Новотамбовское	" "
Найро, н. п.	Гастелло	" "	Шилленен, н. п.	Победино	Калининградская область
Найхоро, н. п.	Горнозаводск	" "	Шиишкотан, о.	Шиашкотан, о.	Сахалинская область
Нода, н. п.	Чехов	" "	Цинтен, н. п.	Корнево	Калининградская область
Одасаму, н. п.	Фирсово	" "	Эйдткунен, н. п.	Черныше́вское	" "