

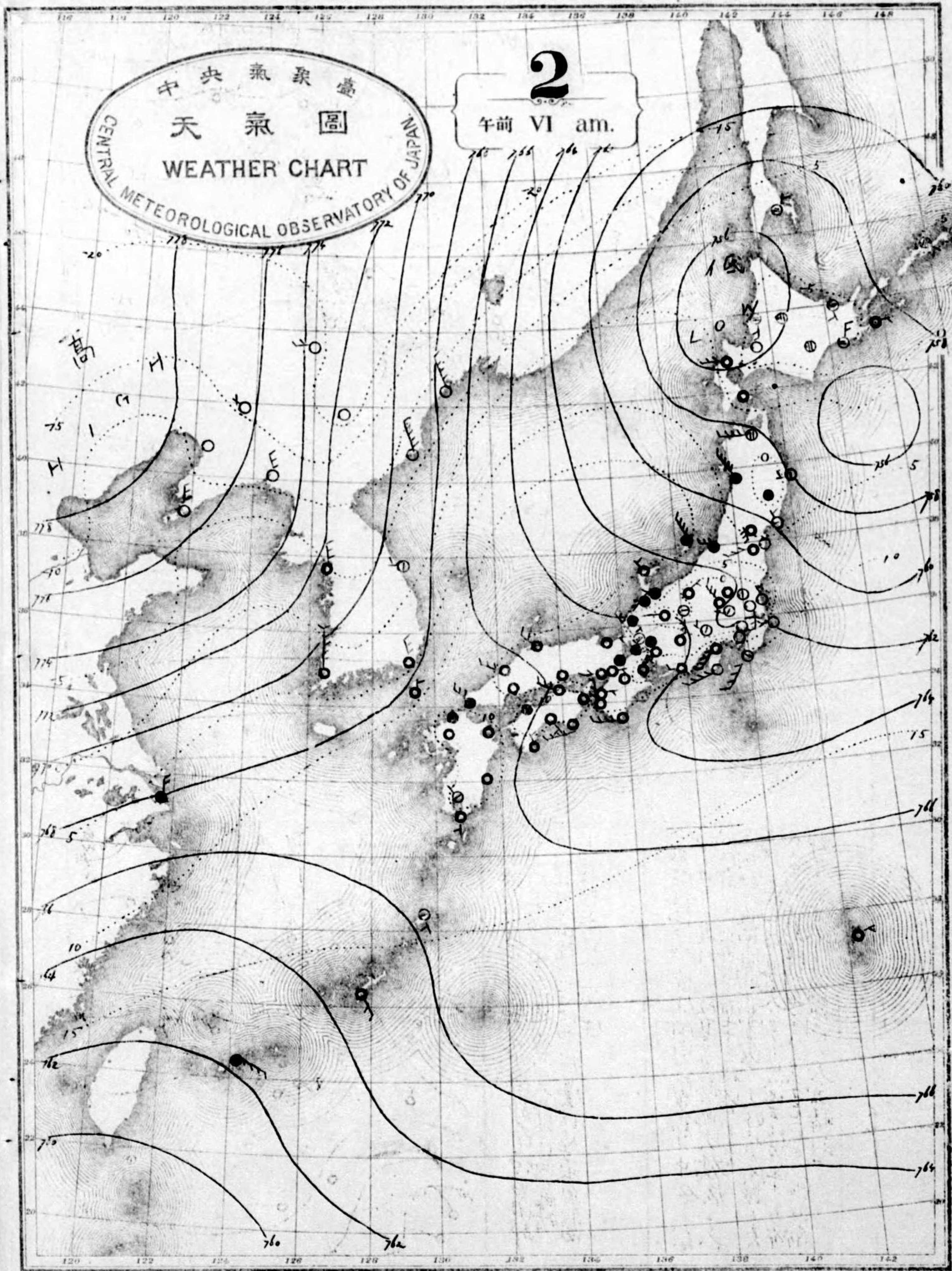
大正十年二月 氣象略表

地名	氣 溫				平均風速	最 多 風 向	降 水 量	日 照 時 數	日 照 時 率	地 名	氣 溫				平均風速	最 多 風 向	降 水 量	日 照 時 數	日 照 時 率
	平 均	平 均 最 高	平 均 最 低	平 均 氣 壓							平 均	平 均 最 高	平 均 最 低	平 均 氣 壓					
青森	19.7	23.4	16.8	62.3	NE	13	8	70	48	青森	2.2	8.9	-2.7	61.2	N	43	7	56	72
岩手	18.0	22.4	14.3	63.2	NNW	89	13	78	24	岩手	-1.6	6.1	-7.6	61.0	E	60	12	67	48
秋田	16.2	23.4	10.4	62.8	N	12	7	75	62	秋田	1.2	8.9	-5.3	63.6	N	99	8	69	65
山形	15.5	18.0	13.3	63.9	NNE	21	6	81	38	山形	0.8	6.2	-4.0	60.5	NNW	84	14	63	51
福島	14.9	21.0	10.4	63.5	N	39	9	79	59	福島	2.8	6.3	-1.0	61.0	NNW	120	16	80	41
茨城	14.8	19.3	11.1	61.8	E	31	12	81	30	茨城	-0.5	-3.5	-9.0	61.2	SW	177	18	92	21
栃木	17.4	20.8	12.8	63.9	NNE	222	19	74	29	栃木	3.8	7.5	-0.1	61.8	NNE	147	22	75	24
群馬	15.9	20.9	12.4	64.1	N	205	14	72	37	群馬	2.1	6.7	-1.5	63.2	S	173	21	84	33
埼玉	13.9	17.7	10.5	64.2	NNW	42	20	72	39	埼玉	2.0	5.6	-1.0	63.0	E	205	23	74	29
東京	7.4	13.4	1.3	64.2	NW	84	8	78	47	東京	1.6	5.5	-1.8	61.4	SW	190	23	81	21
神奈川	8.1	14.2	2.3	64.0	W	60	8	69	53	神奈川	1.3	4.7	-1.6	62.2	WWW	121	21	78	25
千葉	5.8	11.8	0.3	64.6	W	34	13	74	35	千葉	2.2	5.0	-0.3	61.9	SW	73	17	67	39
茨城	6.1	12.5	1.2	62.9	SW	63	8	68	58	茨城	-1.0	4.2	-5.9	61.4	SWW	122	19	82	39
水戸	7.5	10.6	4.5	62.5	WNW	47	9	55	40	水戸	1.9	4.5	-0.7	61.6	SW	127	22	71	10
群馬	5.6	10.9	1.4	63.4	WNW	65	8	69	59	群馬	-0.9	2.5	-5.3	61.0	WNW	88	24	82	23
和歌山	5.4	10.6	2.1	63.4	E	67	9	80	49	和歌山	2.4	9.8	-3.3	60.4	NNW	92	9	66	64
奈良	7.6	11.5	4.2	61.9	WNW	51	7	65	75	奈良	0.9	5.7	-3.7	60.6	NW	82	10	67	65
大阪	5.7	11.6	0.6	64.3	SWW	32	6	71	50	大阪	0.5	3.9	-2.8	63.3	NW	47	11	74	64
京都	5.4	11.0	0.7	64.0	E	63	13	74	54	京都	-1.7	2.8	-6.4	63.6	NW	52	17	78	37
兵庫	5.7	9.9	2.0	63.8	W	59	10	70	53	兵庫	0.3	6.7	-4.3	59.4	W	46	8	63	61
廣島	4.8	10.7	-0.2	64.3	NNE	44	10	72	52	廣島	-1.1	2.9	-1.6	60.1	WSW	87	22	74	23
山口	4.1	9.8	-0.3	63.6	W	50	6	67	63	山口	-1.9	1.1	-5.7	59.6	N	62	13	71	32
徳島	4.8	9.2	0.0	63.4	N	44	11	69	55	徳島	-2.4	-0.2	-5.3	59.8	S	92	22	72	16
香川	5.1	9.7	1.1	63.2	NNE	51	9	69	55	香川	-5.0	-0.5	-9.8	59.2	SW	59	17	81	38
高松	3.2	9.9	-1.4	63.3	W	49	15	77	44	高松	-9.4	-1.9	-16.1	60.0	NE	18	15	84	32
愛媛	4.0	9.5	-0.4	63.3	W	59	13	78	40	愛媛	-10.0	-1.9	-18.5	59.5	SW	43	10	76	65
高松	6.5	10.4	2.2	61.8	N	49	15	67	43	高松	-6.8	-3.3	-10.4	59.5	NW	45	12	83	26
松山	6.0	11.2	1.6	61.8	NW	54	12	76	33	松山	-3.3	-0.9	-11.7	59.9	NNE	25	8	76	56
高松	5.6	10.3	0.0	61.8	SE	69	16	73	40	高松	-5.3	-2.2	-9.1	58.3	NW	35	11	78	30
高松	5.8	10.4	1.3	61.8	N	62	8	65	49	高松	-6.4	-1.0	-10.0	57.8	NNW	17	16	82	23
高松	6.1	9.4	3.3	64.2	NW	54	14	67	41	高松	-9.5	-4.6	-14.7	59.7	N	10	10	80	46
高松	5.4	9.2	1.7	63.9	ESE	119	17	64	40	高松	-8.1	-4.1	-12.7	59.7	N	32	13	76	34
高松	4.1	7.8	0.4	63.7	WSW	109	22	82	23	高松	-13.3	-7.2	-19.1	59.9	N	14	9	75	59
高松	2.8	7.4	-1.1	63.4	SW	231	25	84	31	高松	-13.0	-8.5	-17.9	60.9	ESE	10	9	69	48
高松	4.2	9.2	0.0	62.6	W	41	7	64	64	高松	3.9	8.2	0.0	64.3	N	15	5	55	79
高松	3.2	8.8	-1.2	62.6	NW	67	11	71	56	高松	2.8	8.1	-1.0	65.8	ESE	14	9	63	53
高松	3.3	9.3	-1.3	62.6	SW	65	9	72	59	高松	-1.0	3.6	-4.3	63.4	NNW	13	6	63	62
高松	5.3	9.6	1.4	61.5	W	45	9	63	69	高松	1.7	6.5	-2.8	64.3	WSW	24	7	62	68
高松	6.0	12.1	0.7	60.4	ESE	62	7	64	67	高松	-1.1	2.9	-5.2	65.0	W	25	7	51	33
高松	4.4	9.2	-0.1	60.7	NW	99	8	63	63	高松	-2.5	1.8	-6.7	64.5	NNW	6	6	61	63
高松	3.5	9.2	-1.2	63.8	NNW	85	8	59	68	高松	-5.4	-0.8	-9.4	61.3	N	0	0	41	70
高松	2.6	8.8	-2.2	61.0	NW	51	6	63	66	高松	-14.1	-4.5	-22.3	67.1	NE	14	3	78	63
高松	5.8	9.7	1.8	60.2	NW	125	9	65	61	高松	-5.2	-0.2	-9.9	67.0	NNE	14	4	69	71
高松	16.9	19.9	13.7	62.2	WSW	65	15	67	42	高松	-2.6	1.8	-6.3	67.9	N	18	6	58	69
高松	-1.3	3.7	-4.7	60.9	W	56	8	68	68	高松	-1.9	2.4	-5.9	68.0	NNW	17	5	69	69
高松	-4.1	2.9	-9.4	64.4	NNW	111	21	83	41	高松	-5.9	0.4	-12.7	68.3	N	2	5	52	72
高松	-0.5	6.4	-5.2	62.8	SW	59	10	73	44	高松	-7.4	-0.2	-14.1	67.8	N	3	3	46	70
高松	-3.9	2.8	-10.5	63.2	NW	53	11	77	59	高松	-11.0	-3.4	-17.3	69.9	W	2	4	57	72
高松	-2.8	2.7	-8.1	63.0	ESE	57	16	77	59	高松	1.2	5.4	-2.4	68.6	N	0	0	61	79
高松	1.4	8.9	-5.0	61.4	NW	42	6	69	67	高松	3.6	9.2	-2.2	63.9	S	10	1	78	71
高松										高松	5.4	10.9	1.1	67.6	NW	52	4	72	58

大正十年二月五日 天氣圖第一七一七八號附錄

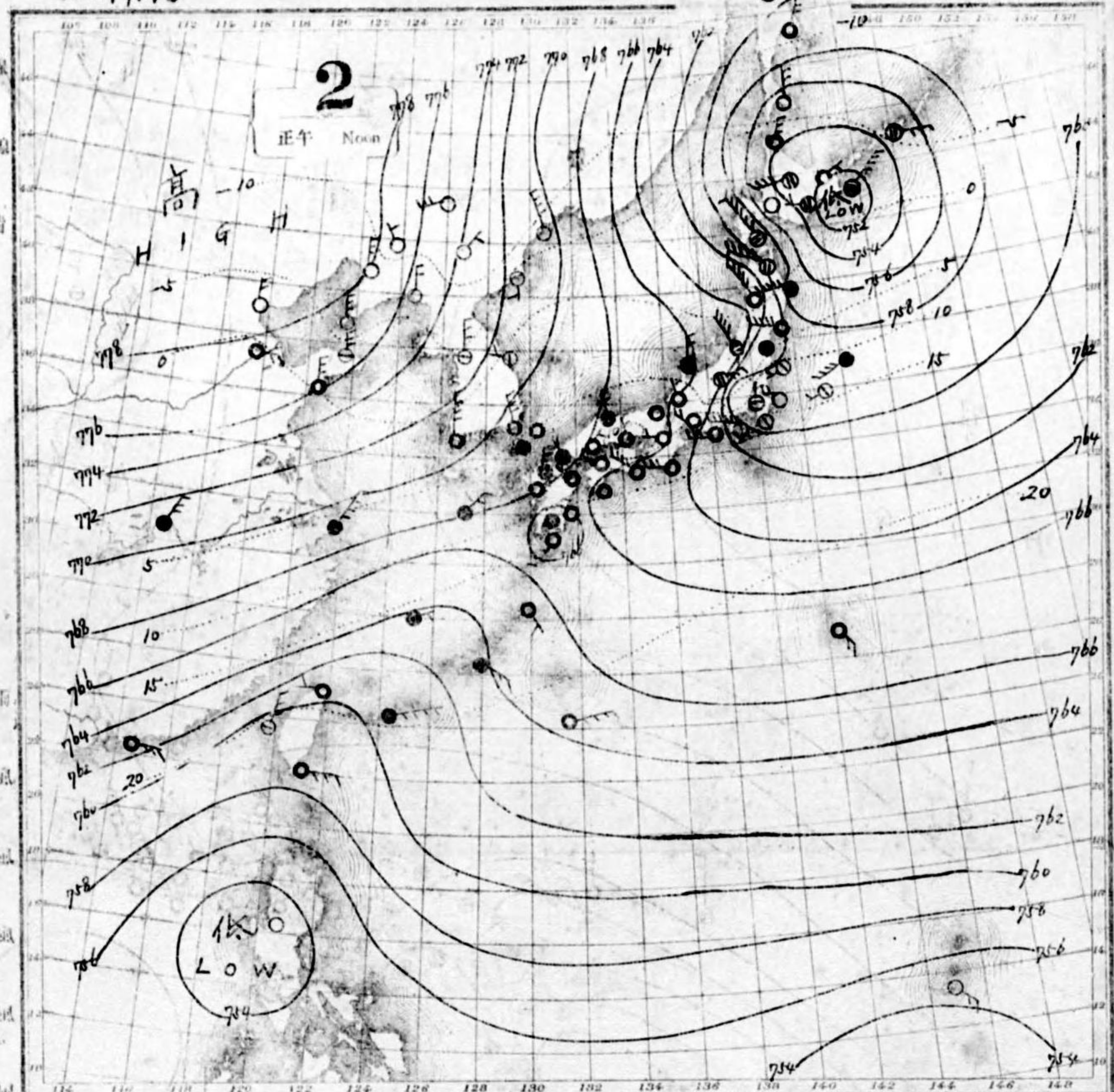
中央氣象臺
天氣圖
WEATHER CHART
CENTRAL METEOROLOGICAL OBSERVATORY OF JAPAN

2
午前 VI am.



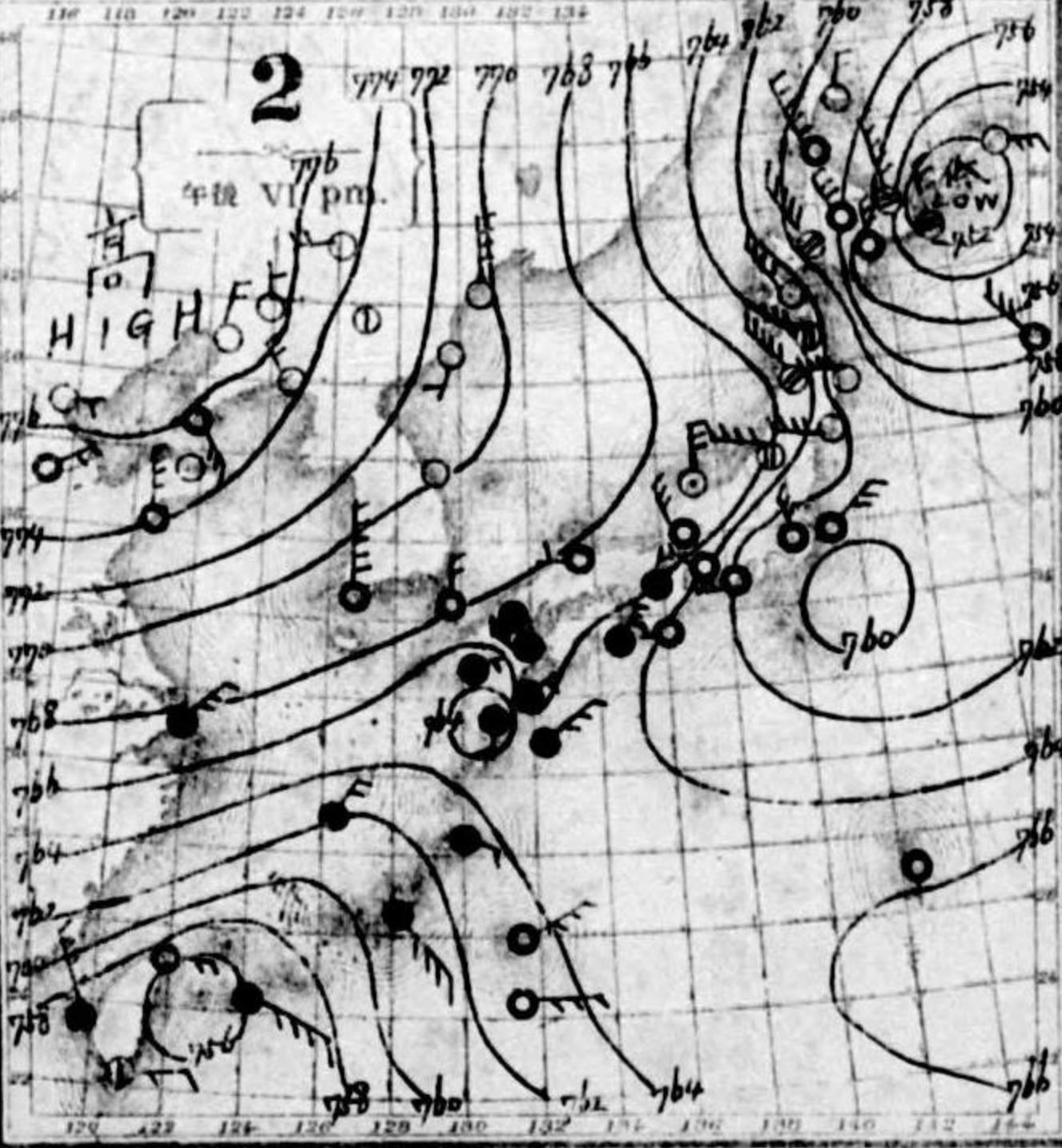
可觀物他其種三第廿七月三年七十一治明
行發回一日每行發日一月二年十正天
號七四一七一第圖氣天

- Isobar 等壓線
- Isotherm 等溫線
- Clear 快晴
- Fair 晴
- Cloudy 曇
- Rain 雨
- Snow 雪
- Fog 霧
- Thunderstorm 雷雨
- Light wind 軟風
- Moderate wind 和風
- Strong wind 疾風
- Gale 強風
- Violent gale 烈風
- Very strong gale 烈風
- Storm 暴風
- Whirlwind 颶風
- Comet 彗



天氣概況
低氣壓在美大島、北西方洋上、北東進行
高氣壓在支那北部、滿洲、擴張、本邦
九州地方、風雨頗強、浙、浙、北、海、道、諸
所降、雪、又、琉、球、天、氣、概、概、晴、朗、十、一
兩、強、滿、洲、天、氣、概、概、晴、朗、十、一

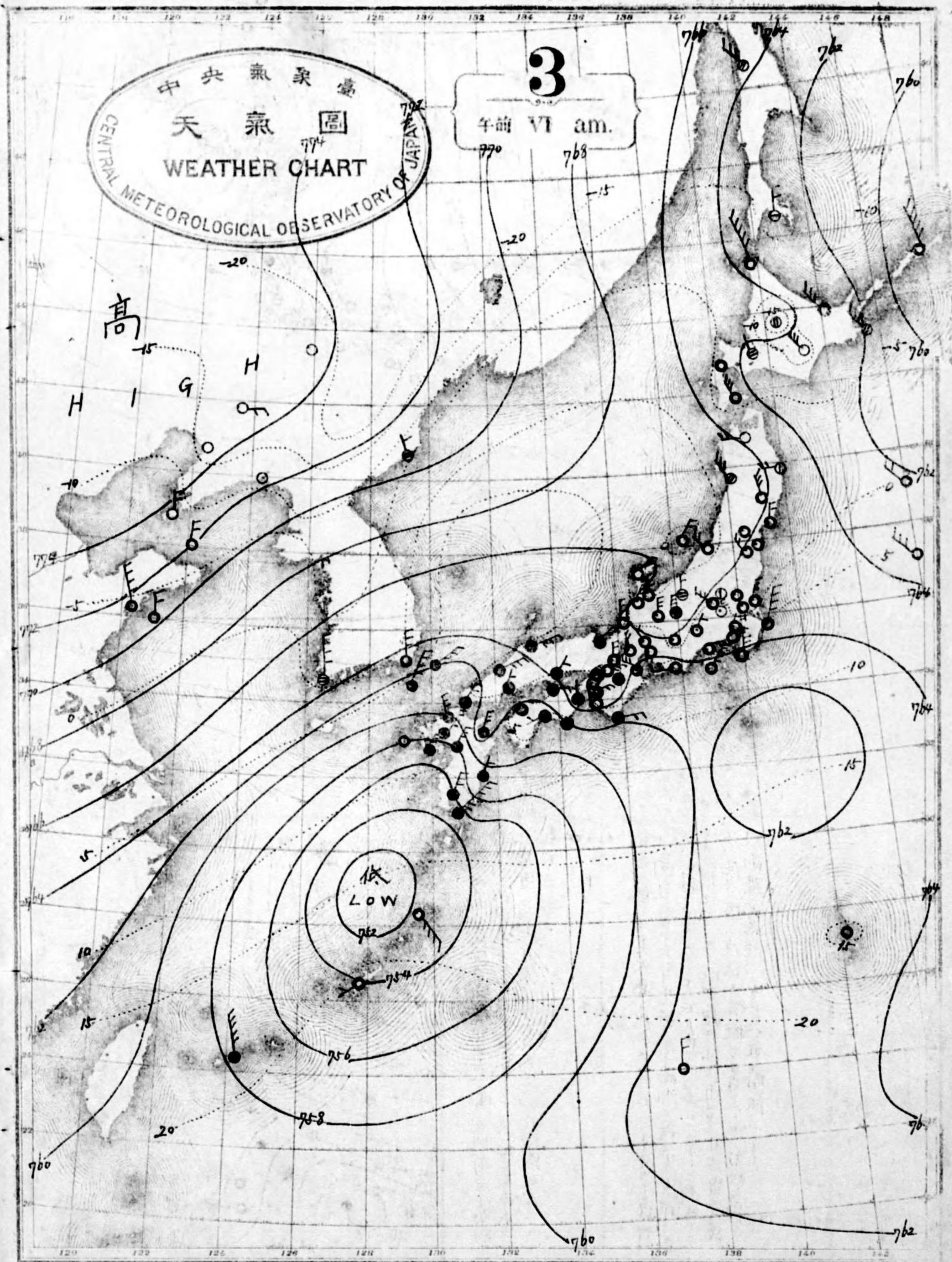
天氣概況
前、西、諸、島、北、海、道、東、部、北、西、風、暴、九、州、南、海、道、南、部
瀨、內、山、陰、道、北、西、風、天、氣、良、九、東、海、道、及、中、山、道
北、陸、道、東、部、北、東、風、天、氣、惡、九、北、海、道、西、部、
北、西、風、雪



大正十年二月五日
東京市神田區三丁目五日
東京市神田區三丁目五日
東京市神田區三丁目五日

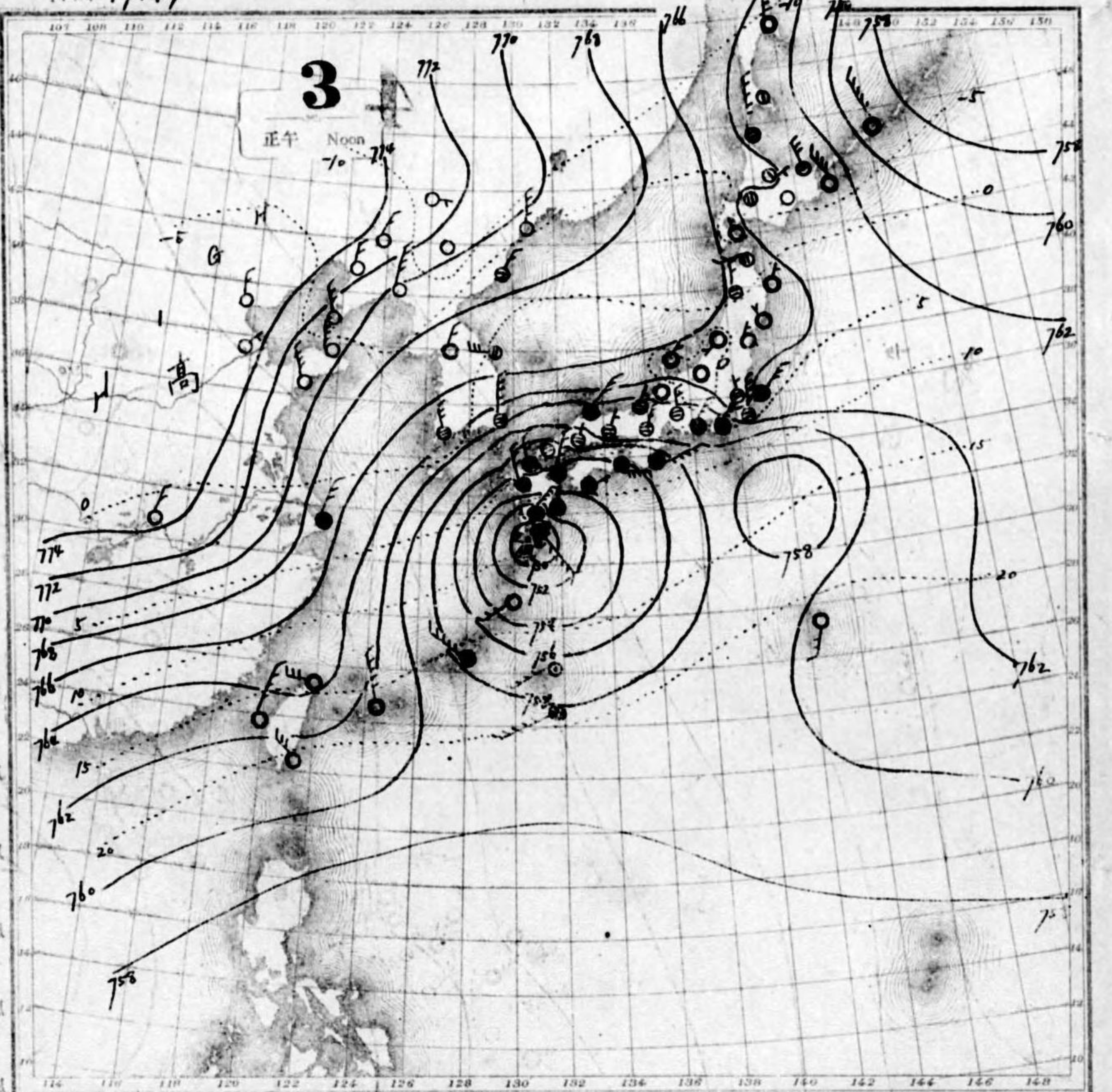
中央氣象臺
天氣圖
WEATHER CHART
CENTRAL METEOROLOGICAL OBSERVATORY OF JAPAN

3
午前 VI am.



可認物位與候 二月廿七日 正午
行發圖一日每行發日三廿一月正午
號八四七一第圖氣天

- 等壓線
- 等溫線
- 快晴
- 晴
- 曇
- 雨
- 雪
- 霧
- 雷雨
- 軟風
- 和風
- 疾風
- 強風
- 烈風
- 烈風
- 烈風
- 烈風
- 烈風
- 烈風



天氣概況

低氣壓中心日本邦東方、洋上在リテ東北東
一進行、高氣壓支那北部、揚子江域、擴張
大本邦、概シテ北西風吹キ、一般、慶天シテ北陸
道奥羽地方等、ハ高降雪也、此ノ時、北陸
南部、ハ既、天氣恢復シ、好晴トナリ。

天氣豫報

南西諸島、北東風曇、九州南部、南海道、南部、瀬
北、北西風晴、九州北部、山陰道、北西風、東海道中
山道、北西風晴、北陸道、奥羽西部、北西風、大長
ノ支、奥羽東部、北海道、北西風、雪。

大空所官版 地番五丁丁堂町崎三區田橋市京東 地番空町元區町海
號四全其報新誌 義忠田山堂華清者刷印 所行發人行發
臺象氣火中

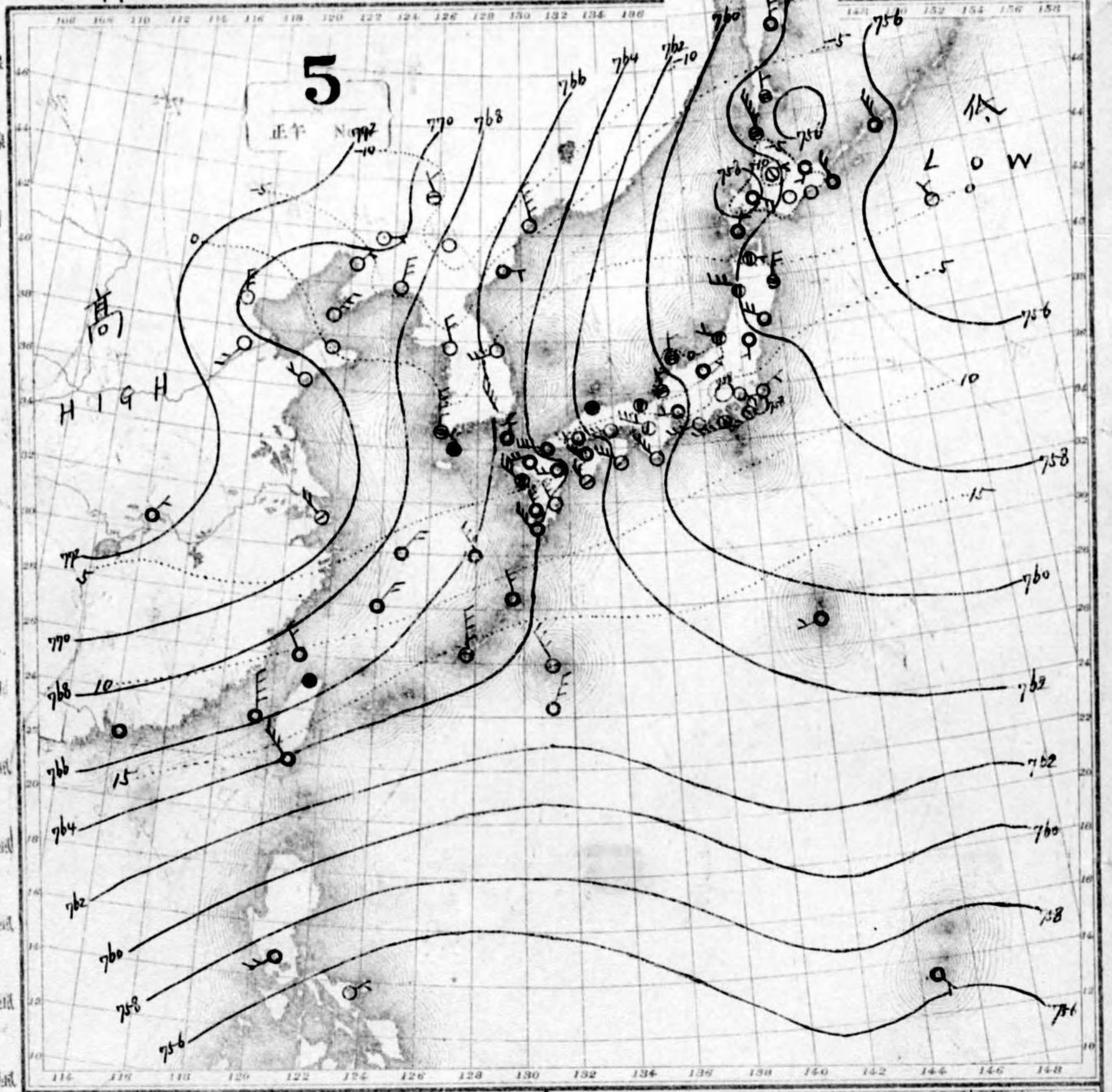
中央氣象臺
天氣圖
WEATHER CHART
CENTRAL METEOROLOGICAL OBSERVATORY OF JAPAN

5
午前 VI am.



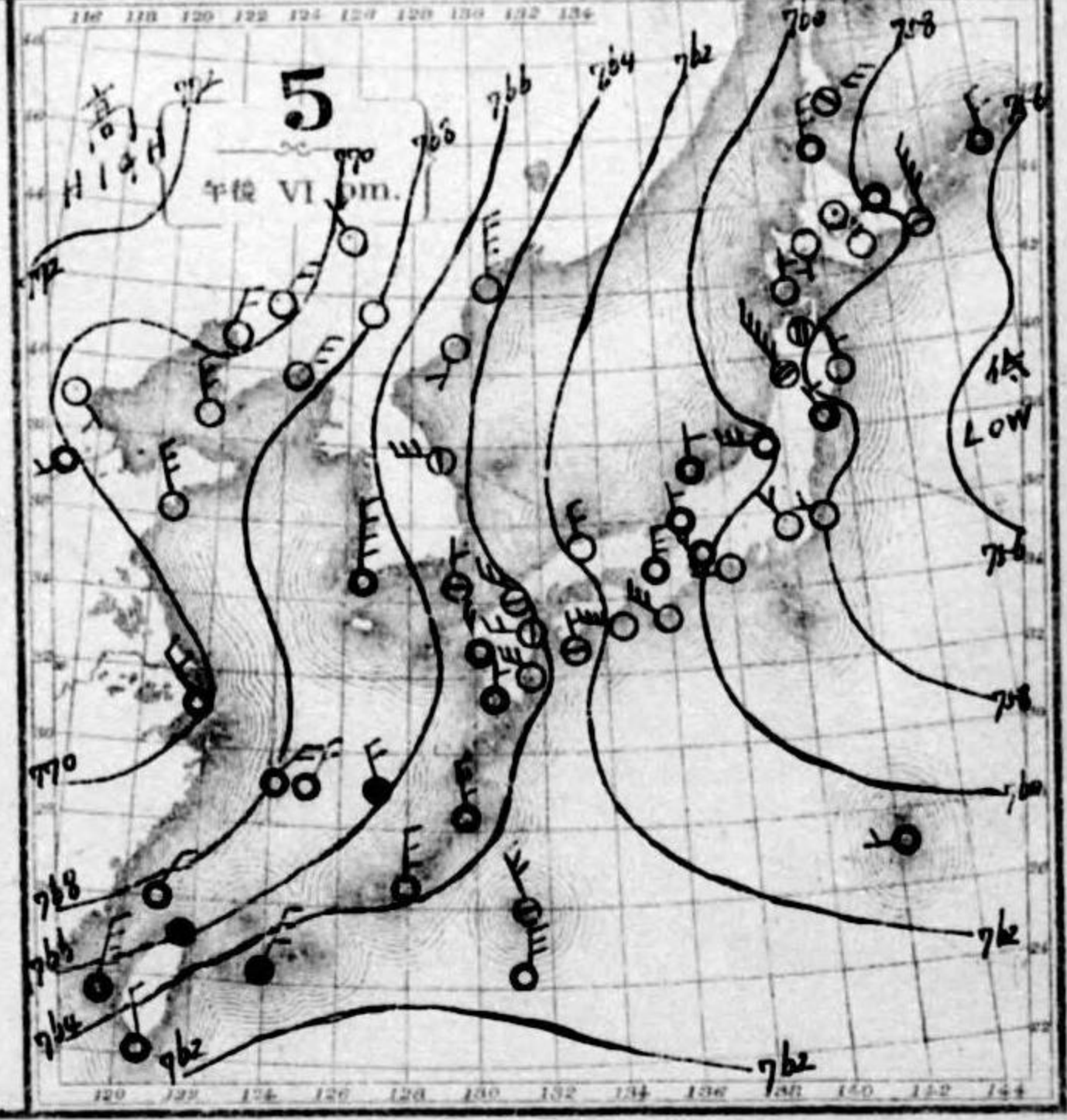
可觀物地圖刊二第廿七日三年七十一治明
行發回一日行發日五廿一年十正天
號〇五-七-第圖氣天

- 等壓線
- 等溫線
- 快晴
- 晴
- 曇
- 雨
- 雪
- 霧
- 雷雨
- 微風
- 和風
- 疾風
- 強風
- 烈風
- 暴風
- 颶風
- 暴風
- 颶風
- 颶風



天氣概況
氣壓本邦東方洋上低支那北部より揚子江域に亘り高西東向に連減全國概して北西に吹き太平洋一面に地方天気晴朗十其地方地方曇天に山陰北陸東北朝鮮滿洲に快晴殆ど一片雲霧不見

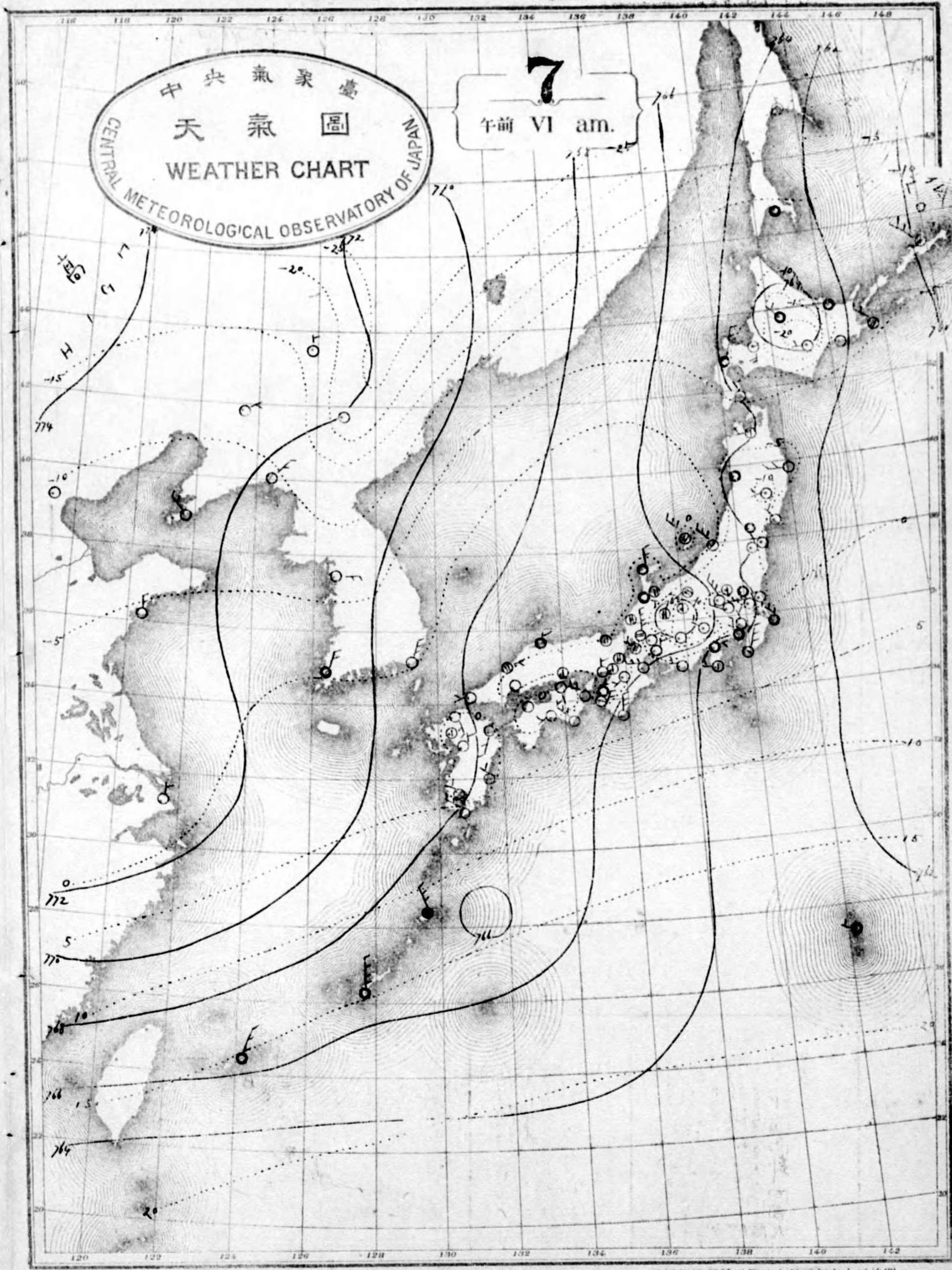
天氣豫報
南西諸島北東風曇九州南部及南海道南部瀬之内東海道及中山道南東部北海道東部北西風晴九州北部及山陰道北陸道及奥羽西部北海道西部北西風雪



東京市神田區三丁目五日番地 東京市神田區三丁目五日番地
東京市神田區三丁目五日番地 東京市神田區三丁目五日番地
東京市神田區三丁目五日番地 東京市神田區三丁目五日番地

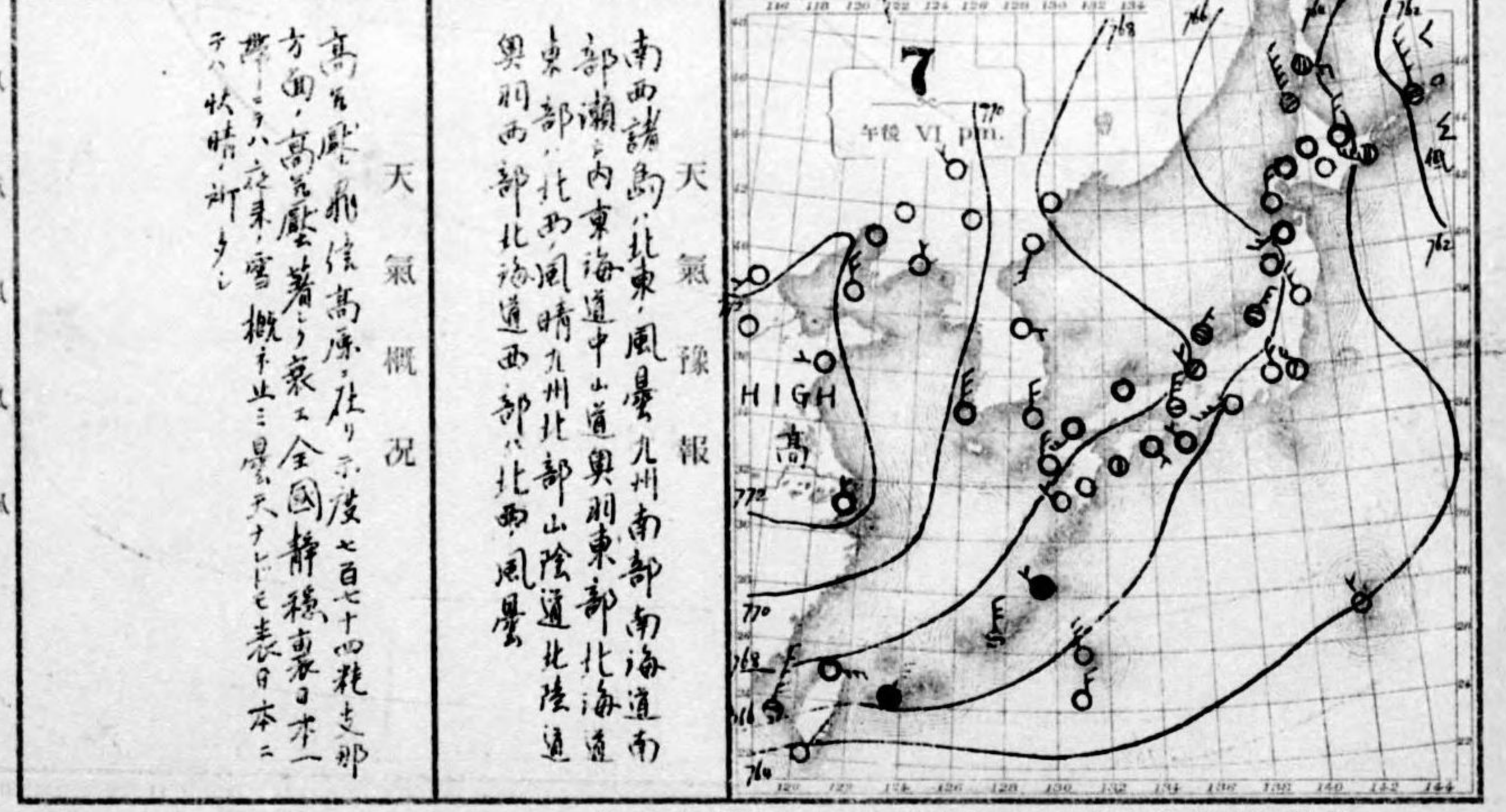
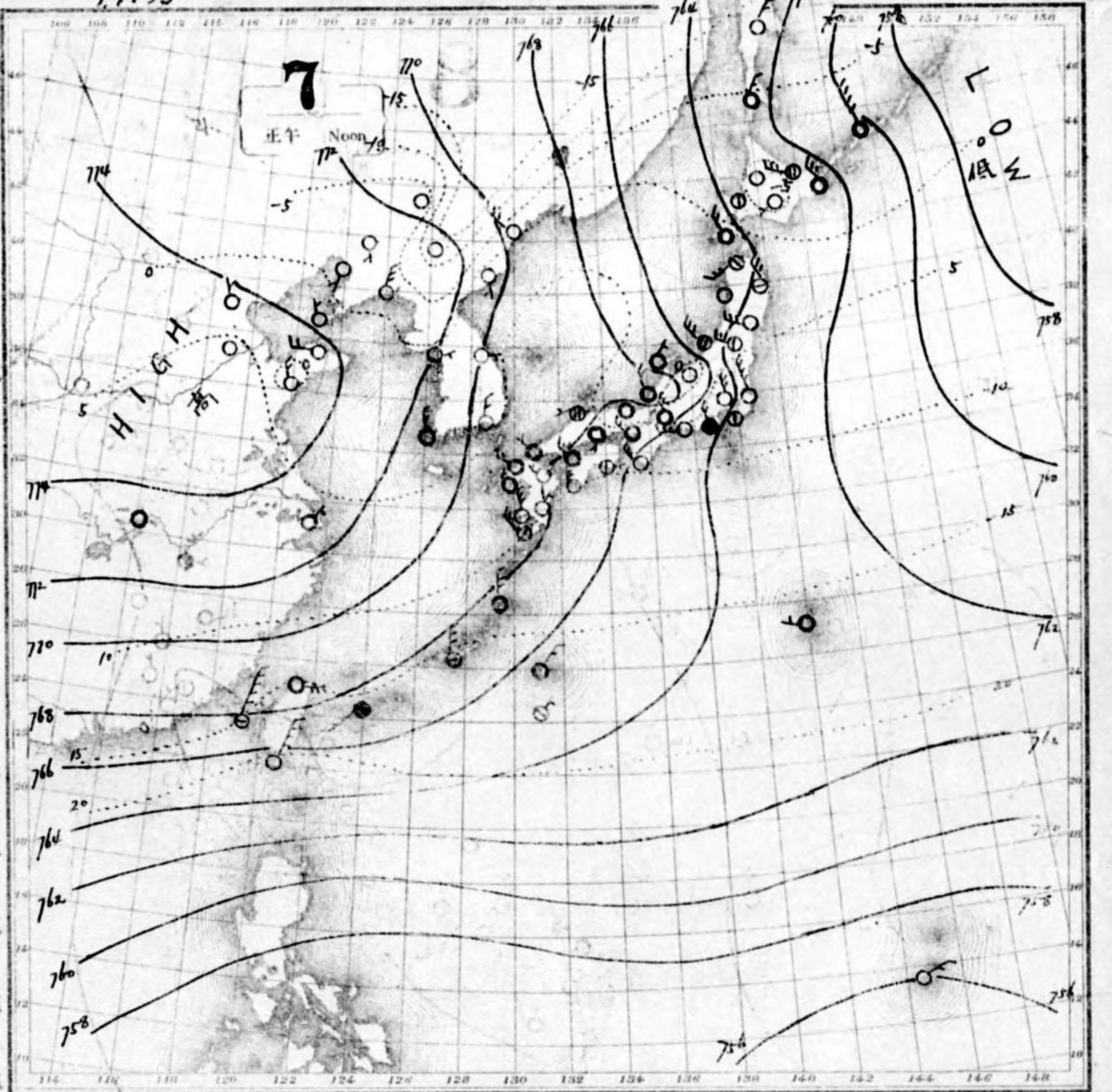
中央氣象臺
天氣圖
CENTRAL METEOROLOGICAL OBSERVATORY OF JAPAN
WEATHER CHART

7
午前 VI am.



可認物他種三第日七月三年七十二治明
行發同一日每行費日十月一年十正大
號二九一七一第圖氣天

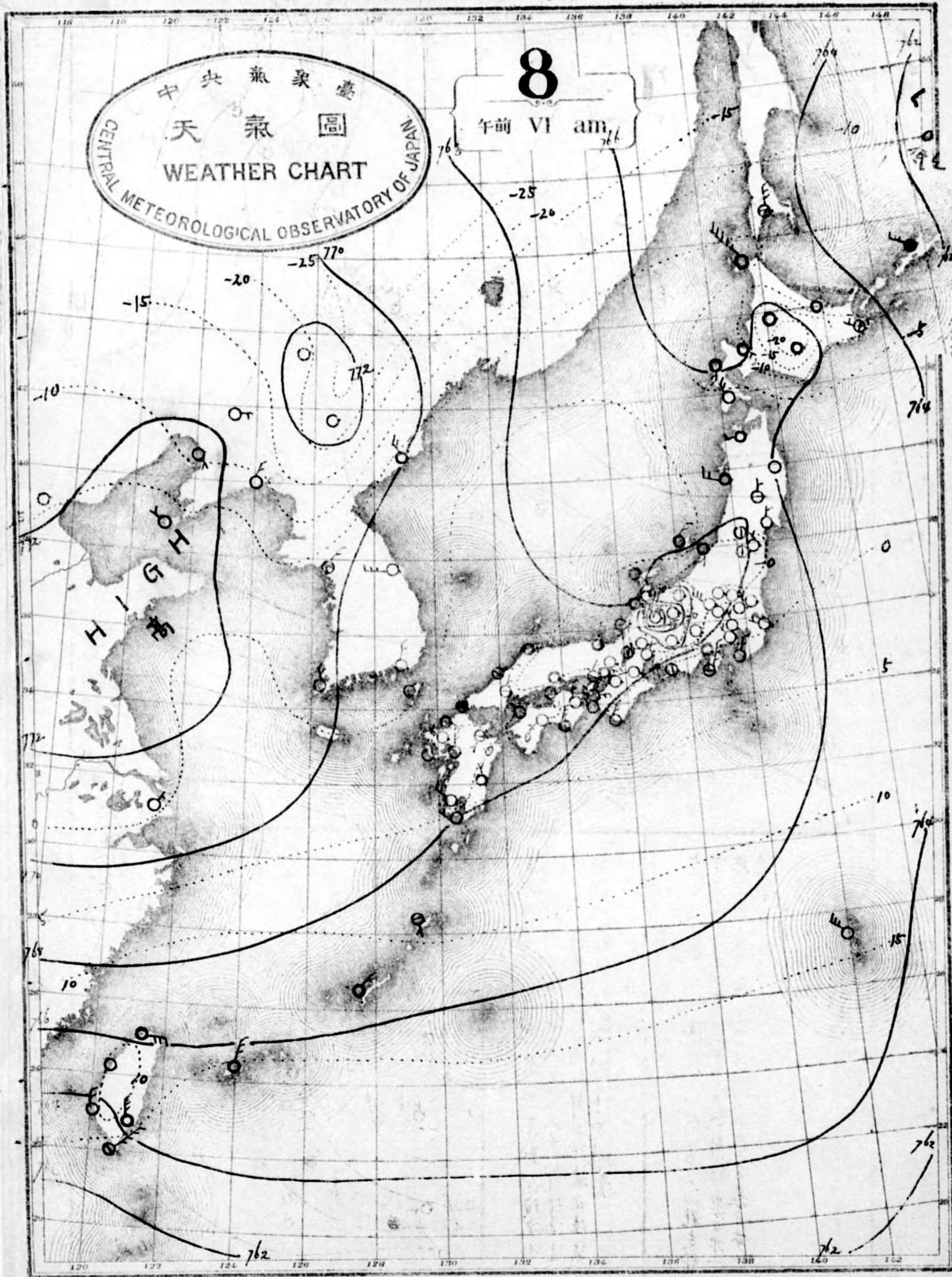
- 等壓線
- 等溫線
- 快晴
- 晴
- 曇
- 雨
- 雪
- 霧
- 雷雨
- 微風
- 和風
- 疾風
- 強風
- 烈風
- 烈風
- 烈風
- 烈風
- 烈風



天氣概況
高壓帶係高壓在太平洋北緯七十四度至那
方面高壓顯著之象全國靜穩而日本一
帶之天氣亦極概乎此三島天氣之表示日本二
日之快晴也

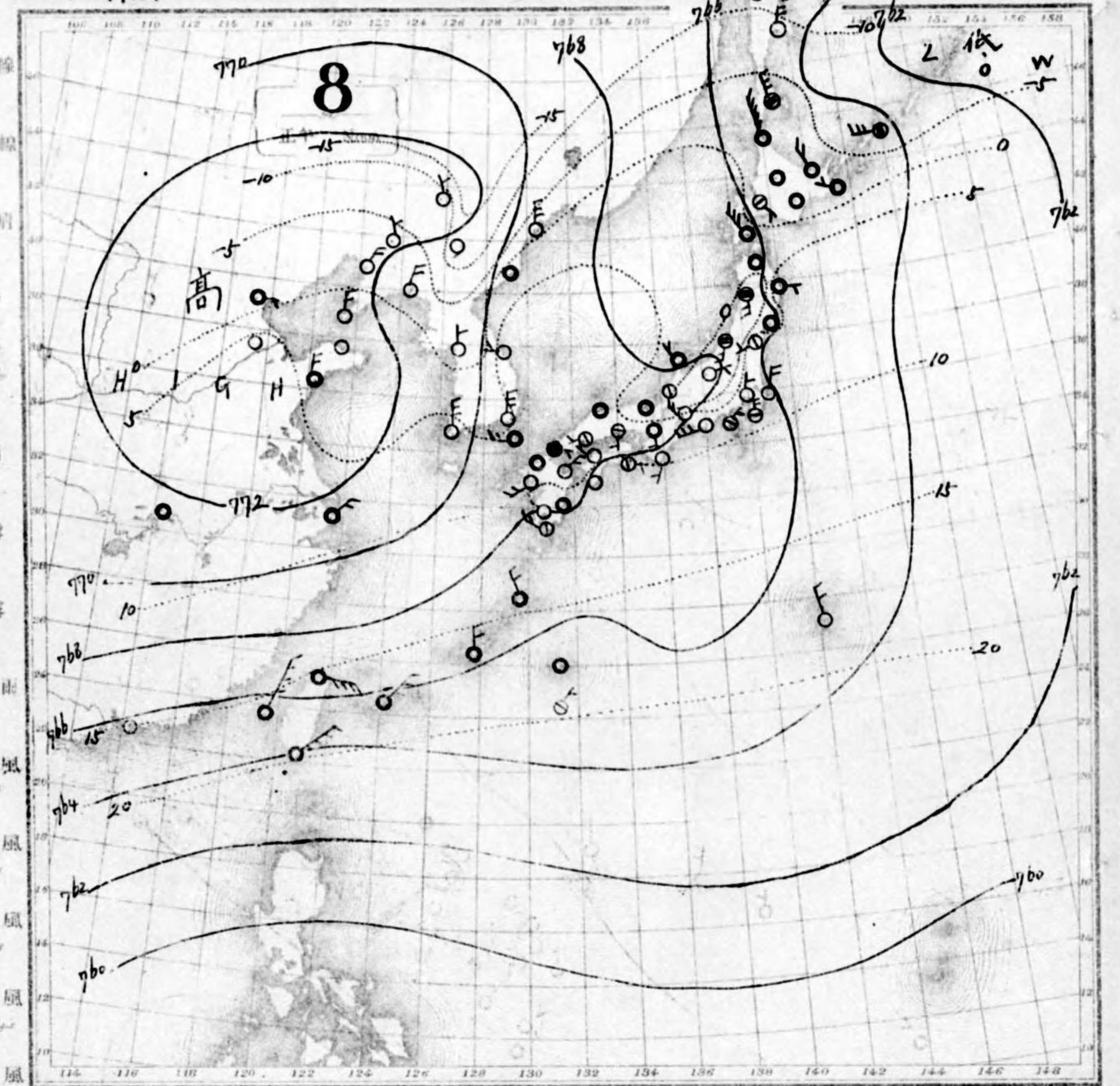
天氣豫報
南西諸島北東風暴九州南部南海道南
部瀨內東海道中山道與關東部北海
東部北西風晴九州北部山陰道北陸道
與河西部北海道西部北西風暴

大空所繪製 地圖五日丁堂町三區田市京東 地番台町元區町舞
發四全共報郵備定 義忠山由堂華清者刷印 所行發人行發
臺象氣央中



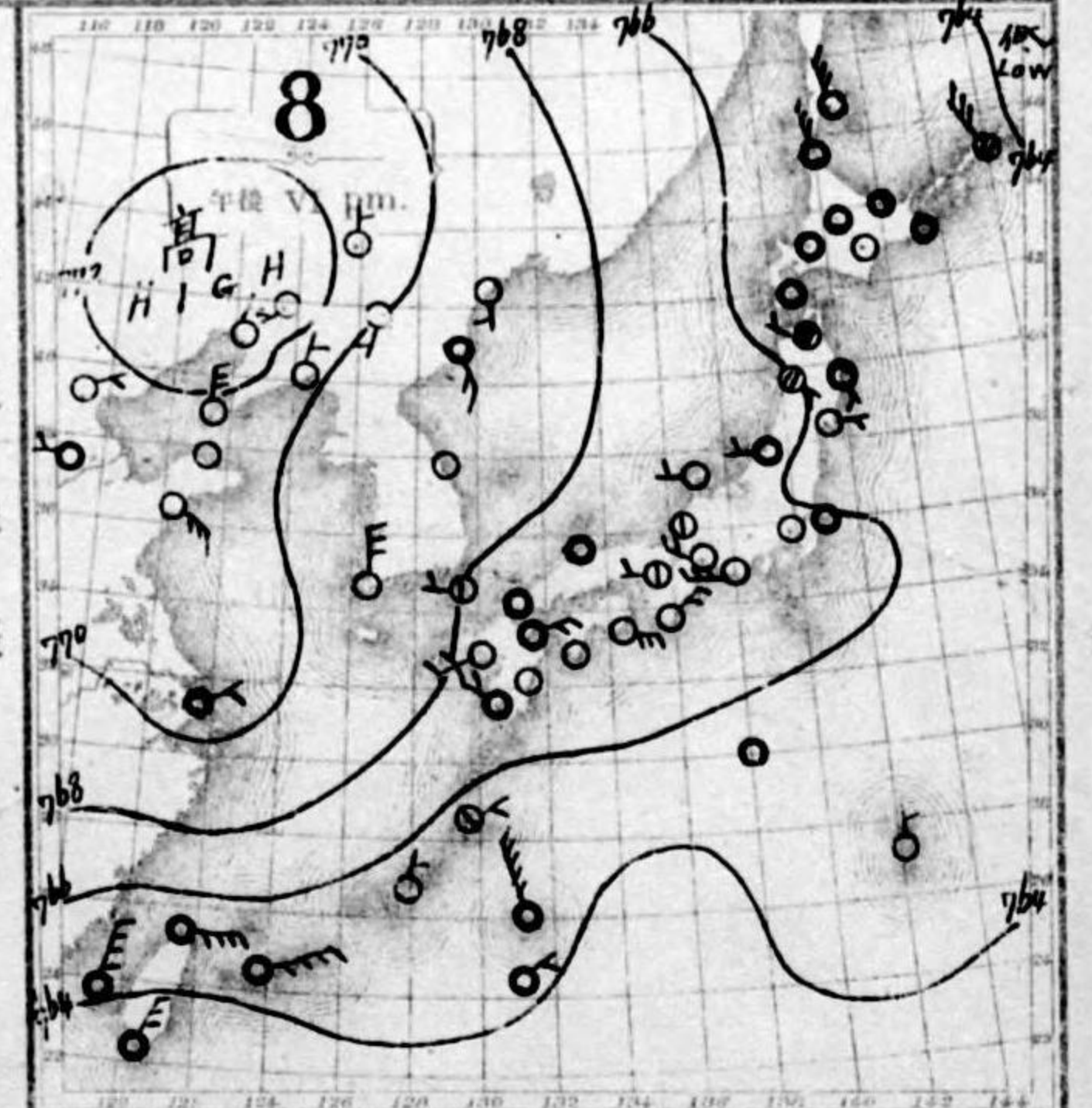
可認物他郵種三第日七月三年七十二治明
行發同一日每行發日八 月二年十正大
號五七一第圖氣天

- Isobar 等壓線
- Isotherm 等溫線
- Clear 快晴
- Fair 晴
- Cloudy 曇
- Rain 雨
- Snow 雪
- Fog 霧
- Thunder 雷
- Soft Wind 軟風 (2-5 m.p.h.)
- Breeze 和風 (4-10 m.p.h.)
- Gale 疾風 (10-20 m.p.h.)
- Strong Wind 強風 (20-25 m.p.h.)
- Violent Wind 烈風 (25-30 m.p.h.)
- Storm Wind 暴風 (30-35 m.p.h.)
- Typhoon 颶風 (35-40 m.p.h.)
- Hurricane 颶風 (40 m.p.h.)

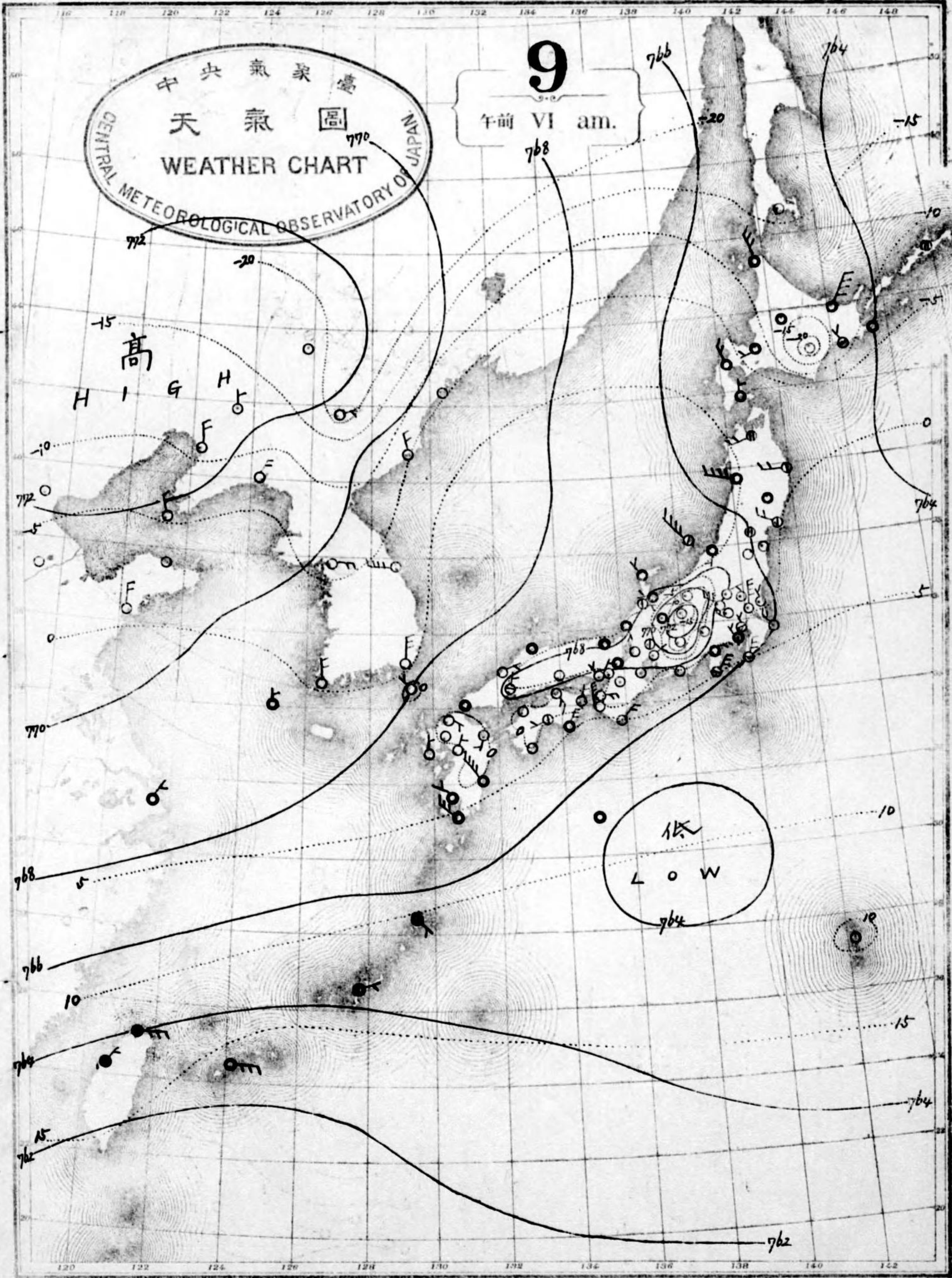


天氣概況
 氣壓支那中部、本邦中部、高、南洋方面、
 午島、面、依、レ、モ、一、般、氣、壓、傾、斜、ハ、ガ、ナ、シ、又
 昨夜、冷、低、氣、壓、琉、球、ト、小、笠、原、ト、向、シ、頭、シ、今、朝
 前、海、岸、邊、カ、沖、合、ヲ、東、進、シ、ツ、ア、レ、ド、モ、勢、力、小
 ナ、故、其、影、響、著、シ、カ、ラ、ズ、日、本、海、岸、九、州、南、部、及
 南、西、諸、島、ニ、ハ、曇、天、ト、レ、ド、モ、其、他、ハ、晴、天、ト、シ、多

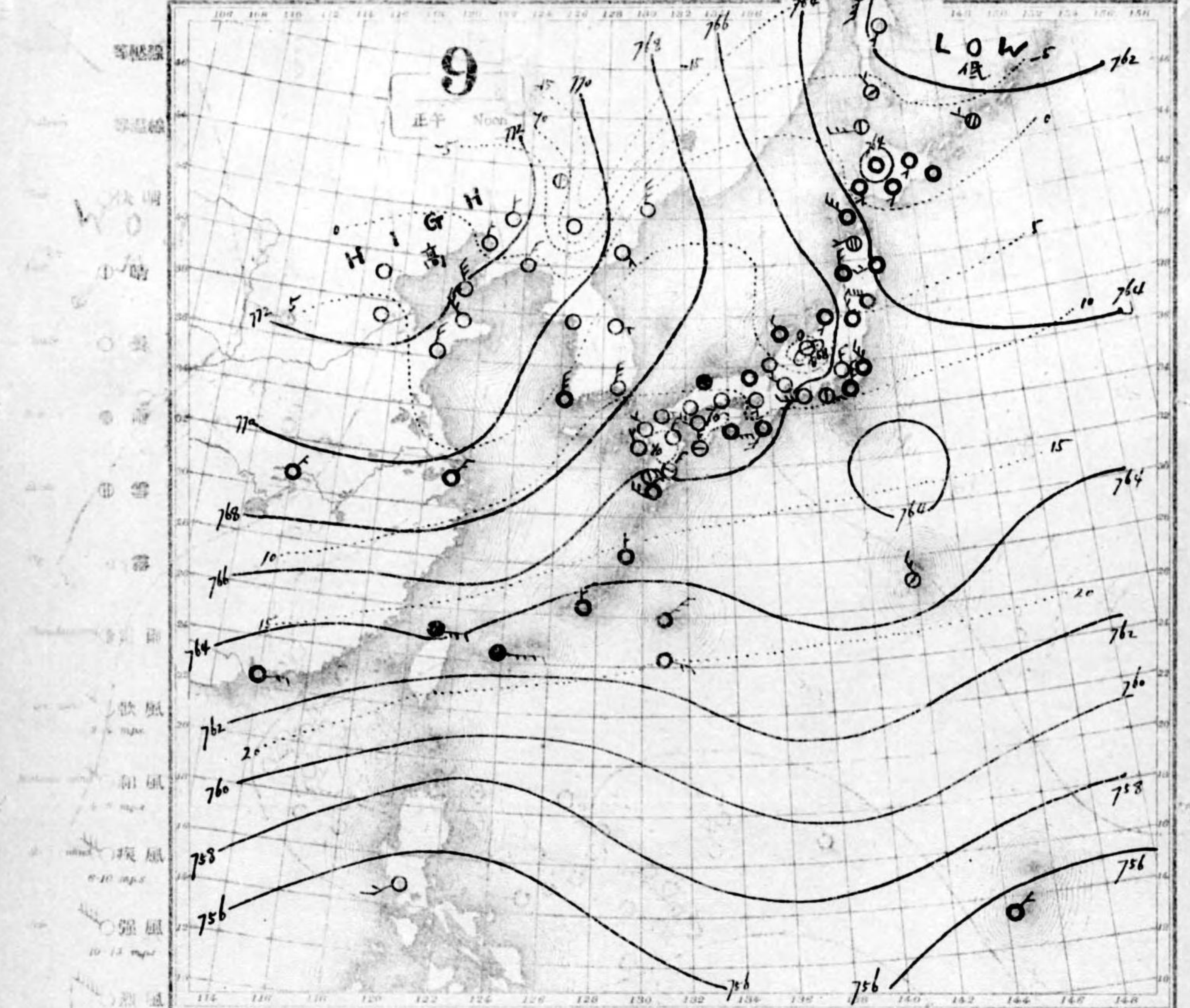
天氣豫報
 南、西、諸、島、ハ、北、東、ノ、風、曇、九、州、南、部、及、南、海、道、南、部、
 以、内、東、海、道、及、中、山、道、南、部、東、部、北、海、道、東、部、ハ、北、西
 ノ、風、晴、九、州、北、部、及、山、陰、道、北、陸、道、及、東、羽、西、部、北、海、道
 西、部、ハ、北、西、ノ、風、曇



大正十年二月五日丁卯時 東京市市東區
 東京市市東區 芝田山堂華清者明印
 東京市市東區 芝田山堂華清者明印
 東京市市東區 芝田山堂華清者明印



可觀物地郵種三第月七年十二治明
行發同一日每行發日九月一年十正大
號四七一第圖氣天



天氣概況

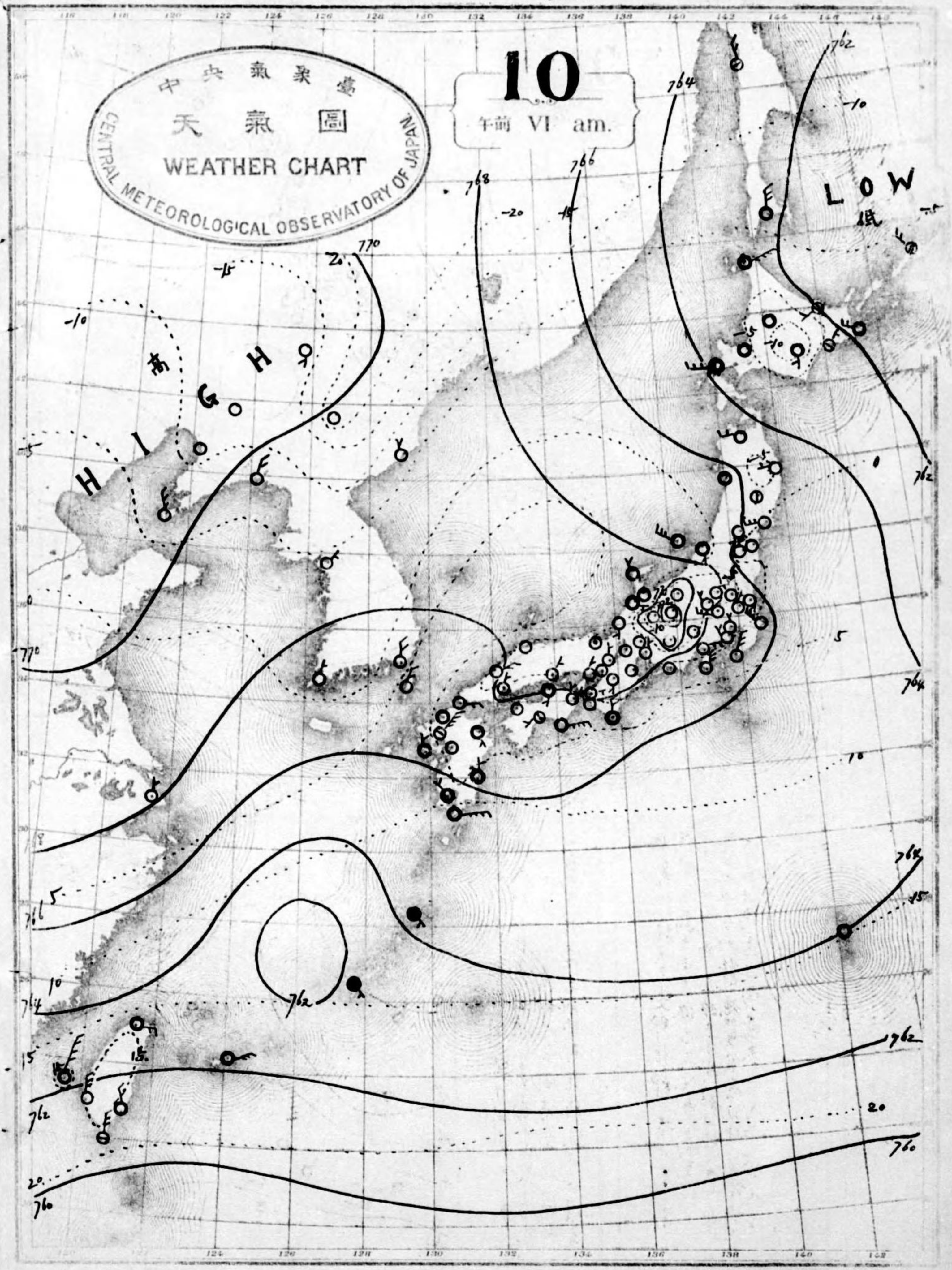
北陸鐵道支那北一帶、高、南、洋、島、方面、低、之、又、往、高、原、地、方、之、七、日、全、日、靜、穩、能、以、此、日、本、海、岸、北、海、道、方、向、場、天、之、其、他、概、況、快、晴、十、

天氣豫報

南、西、諸、島、北、東、風、暴、九、州、南、部、海、道、南、部、北、東、風、晴、任、豐、瀨、戶、內、東、海、道、中、山、道、與、羽、東、部、北、西、同、晴、九、州、北、部、山、陰、道、北、陸、道、與、羽、西、部、北、海、道、北、西、同、晴、

中央氣象臺
天氣圖
CENTRAL METEOROLOGICAL OBSERVATORY OF JAPAN
WEATHER CHART

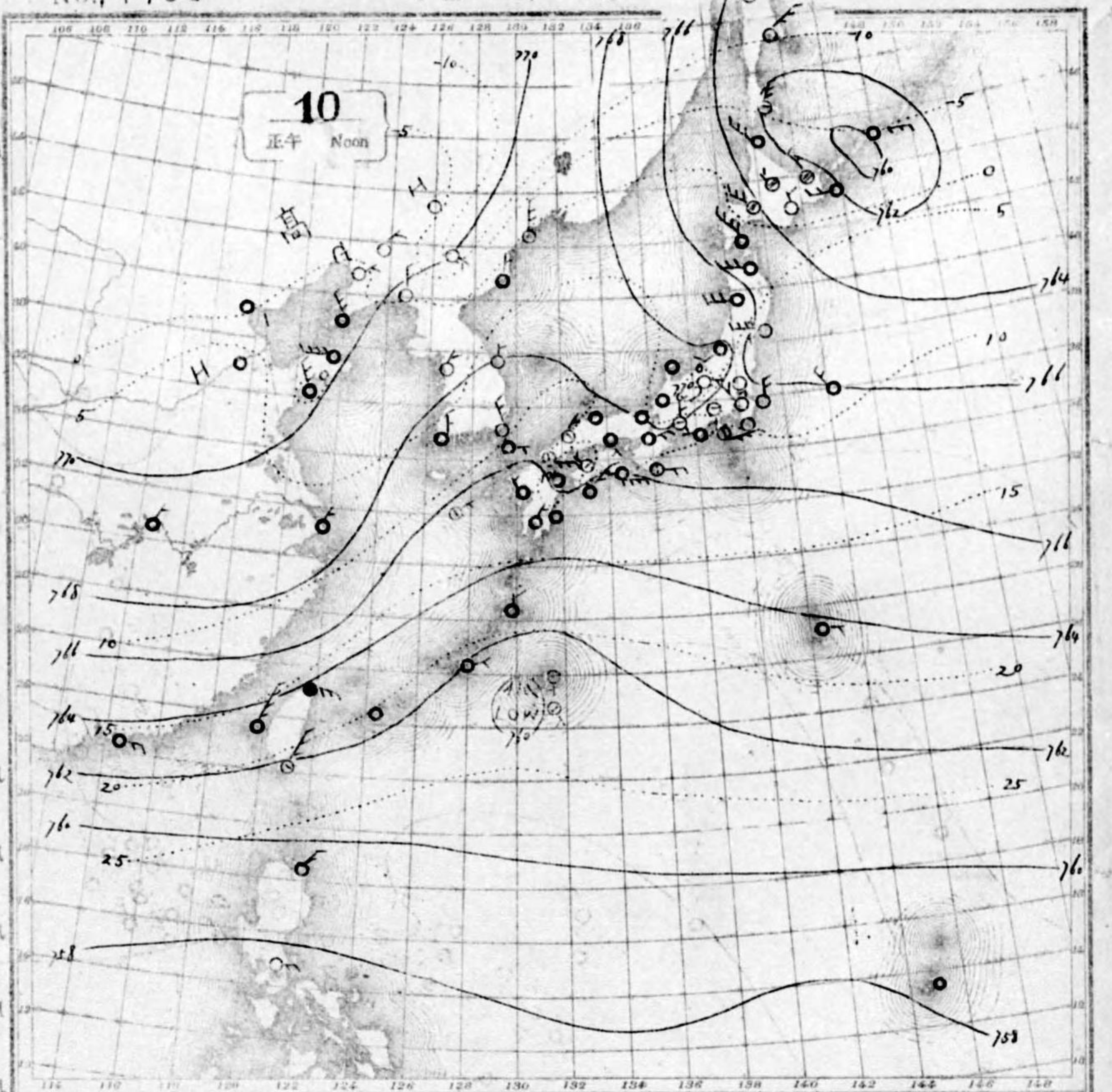
10
午前 VI am.



可認物地郵種三第日七月三年七十二治明
行發同二日每行費日十月一年十正天
號五十一七一第圖氣天

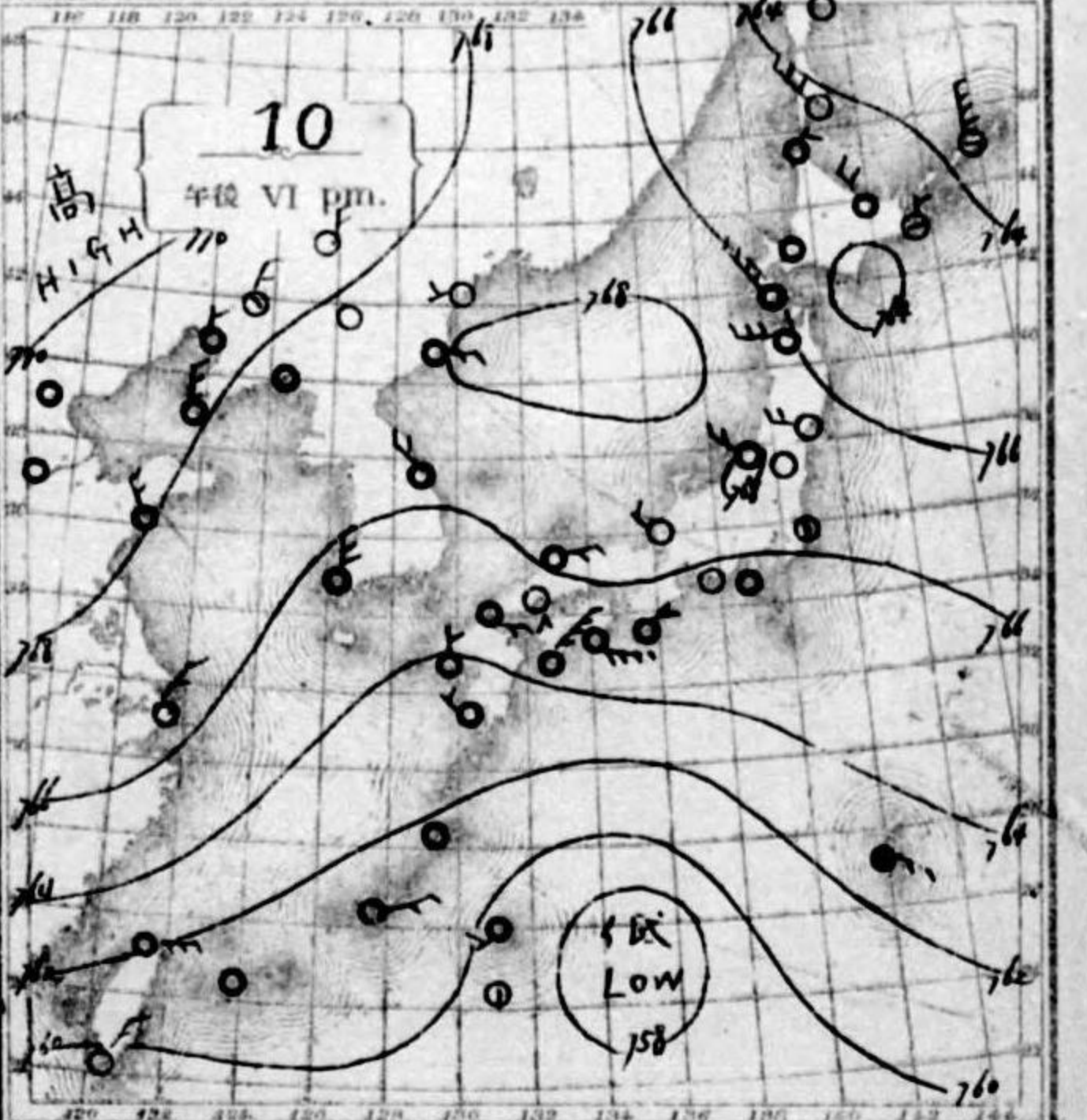
10
正午 Noon

- Cloud 雲
- Clear 快晴
- Sun 晴
- Obstr 曇
- Rain 雨
- Snow 雪
- Fog 霧
- Thunder 雷
- Wind 風
- Light Wind 和風
- Strong Wind 疾風
- Very Strong Wind 烈風
- Storm 暴風
- Heavy Storm 暴風
- Very Heavy Storm 暴風
- Very Heavy Storm 暴風
- Very Heavy Storm 暴風
- Very Heavy Storm 暴風

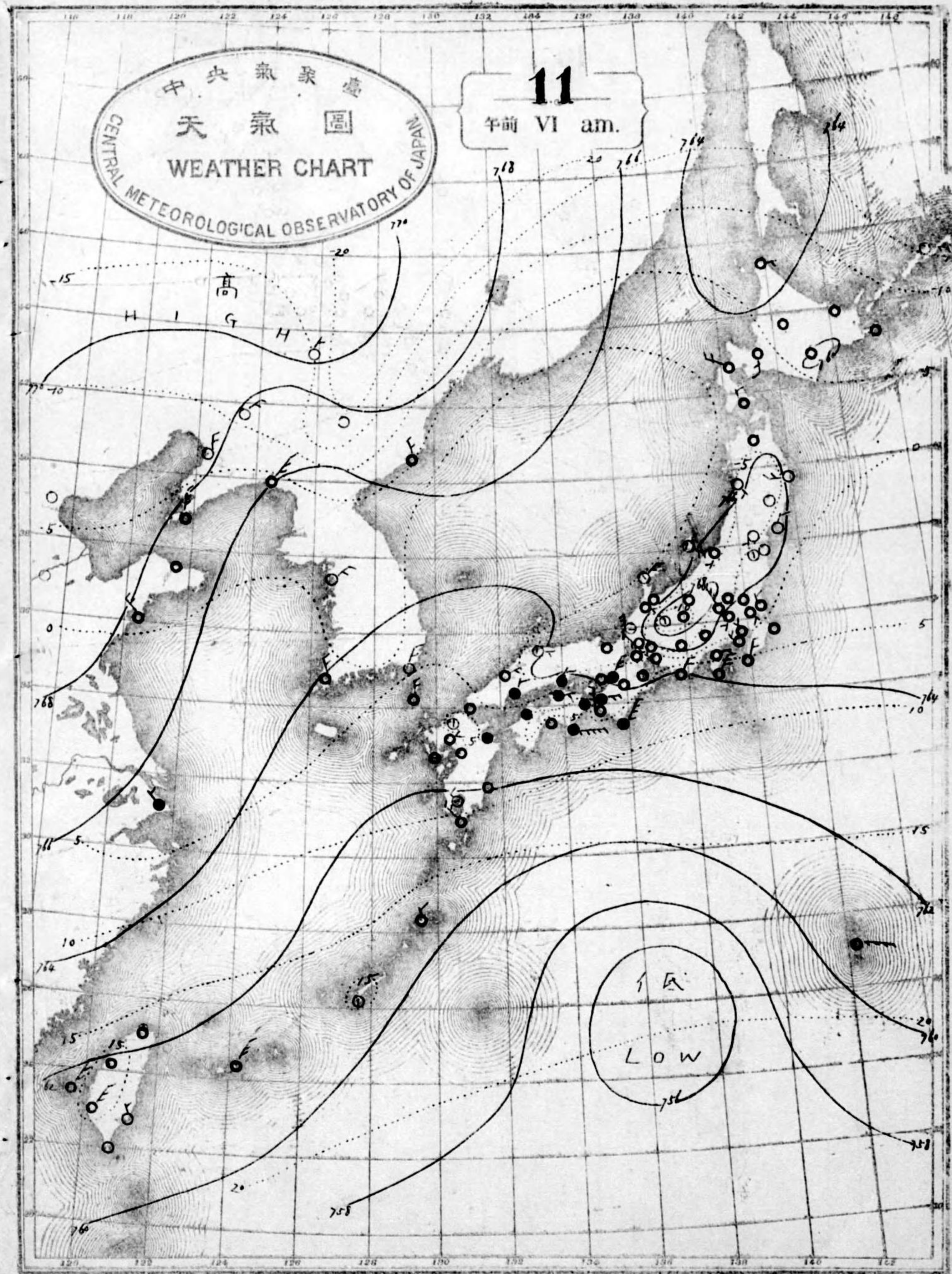


天氣概況
昨夕大東島南太平洋上頭レタル低氣壓入朝
同島トシテ石原島中流ニアリ東ニ進行ス
山陽南九州方面ニ夜來ニ雨トナル所多ク
漢西ヨリ東進シ一被ニ雲天トナリ漸次降出
サトスル形勢ナリ

天氣豫報
南西諸島九州南部南海道南部瀬戸内東
海道中山道奥羽東部北西ノ風晴九州北
山陰道北陸道奥羽西部北海道北西ノ風曇



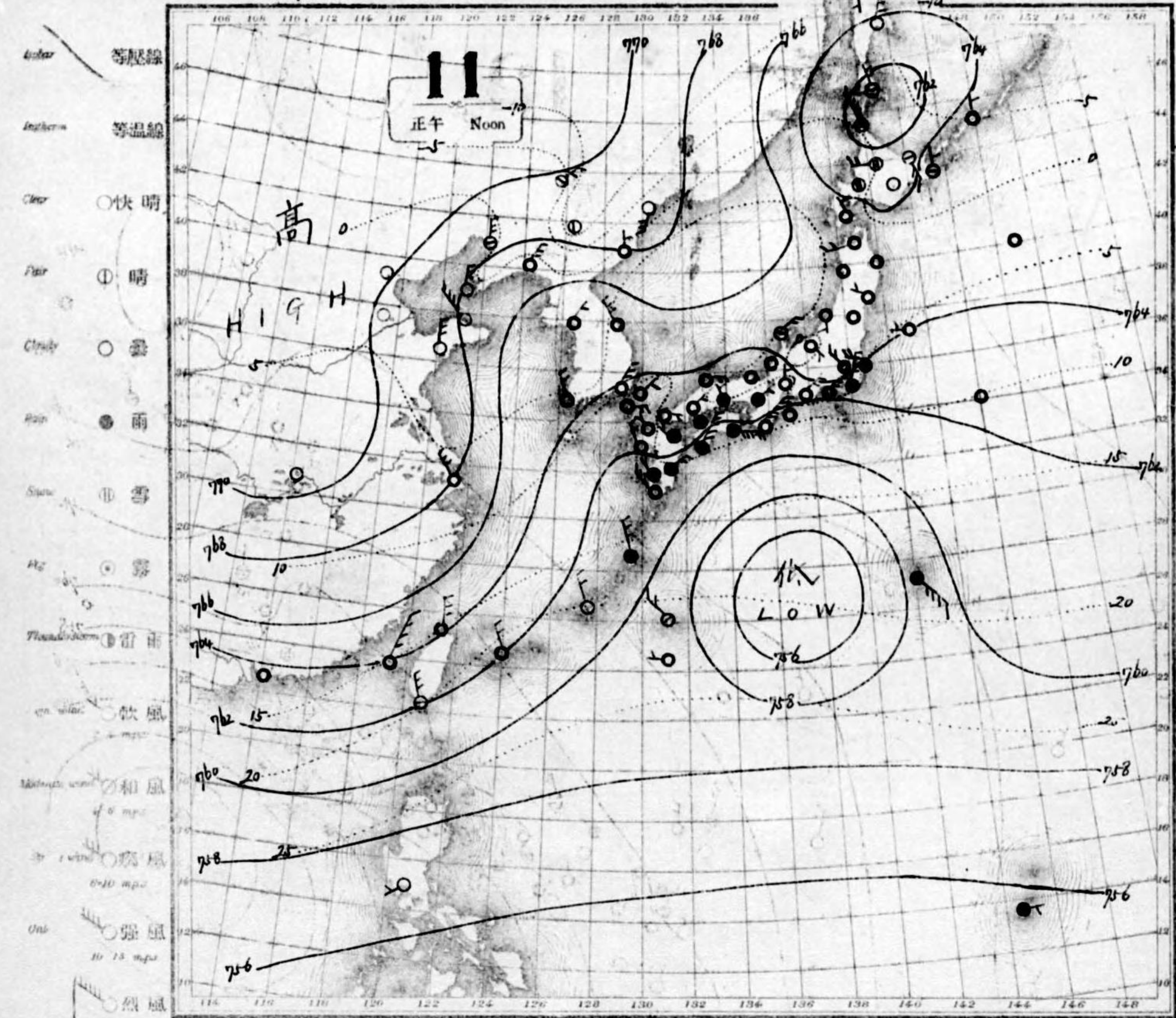
大空所會取 地番五目丁臺町第三區田壽市京東 地番空用街元風町野
號四全其後郵領號 號忠田山堂華清者刷印 所行發人行發
察象氣央中



中央氣象臺
天氣圖
WEATHER CHART
CENTRAL METEOROLOGICAL OBSERVATORY OF JAPAN

11
午前 VI am.

可閱物能種三第日七月三年七十二第明
行發回一日行發自一十月一年十正火
號六五七一第圖氣天

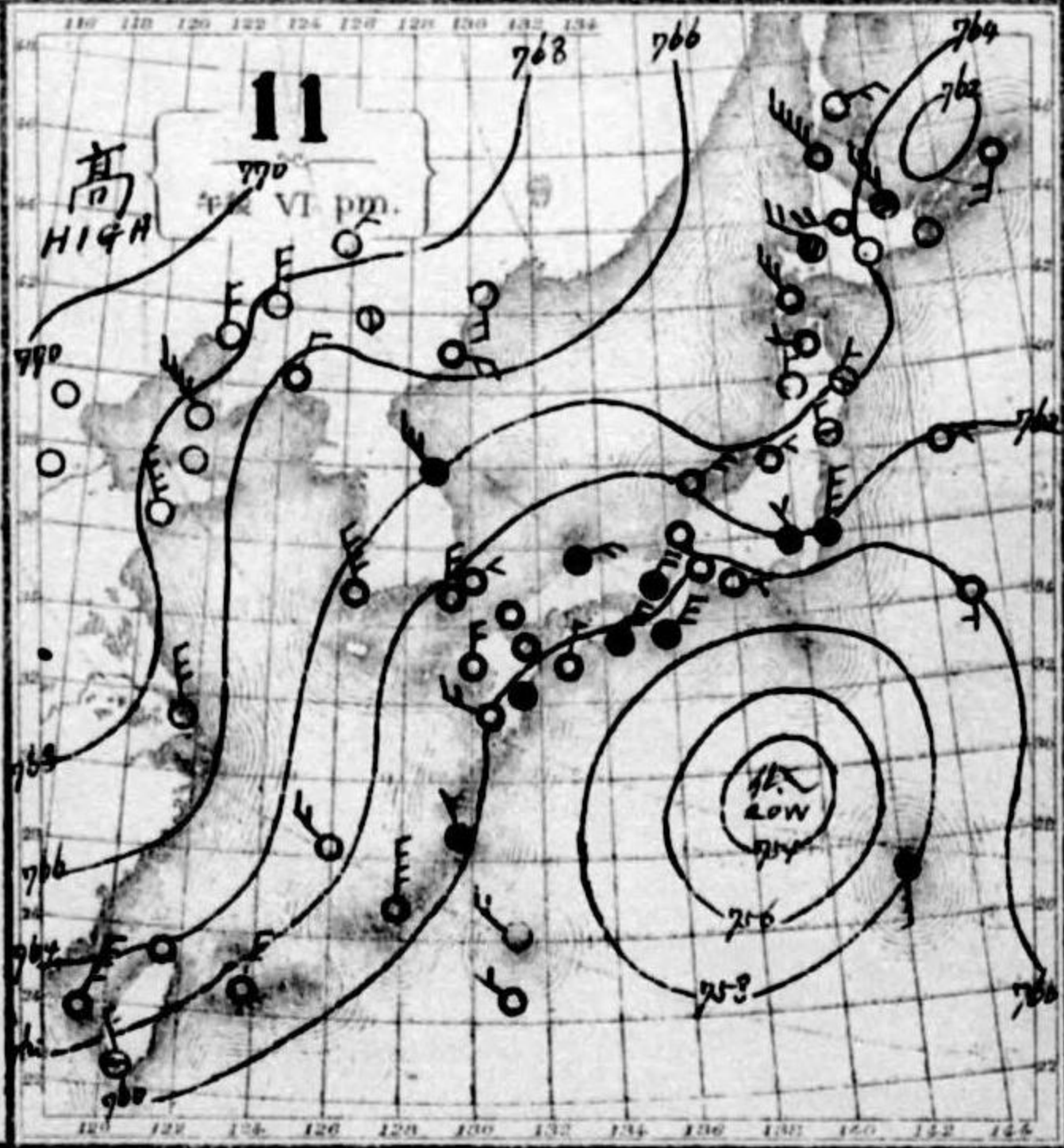


- Isobar 等壓線
- Isotherm 等溫線
- Clear 快晴
- Fair 晴
- Cloudy 曇
- Rain 雨
- Snow 雪
- Fog 霧
- Thunderstorm 雷雨
- Drizzle 微雨
- Moderate wind 和風
- Strong wind 烈風
- Very strong wind 烈風
- Thermostat 風速

11
正午 Noon

天氣概況
昨夜八時島南方洋上之低氣壓，中心今朝
房總半島南東方約百五十哩洋上，係七百
四十八號北東進行中，其神戶地方以東仙臺迄
河內，而西之風，中十度，中國四國以西，三
既概而西，九州之快晴，十時ト多シ

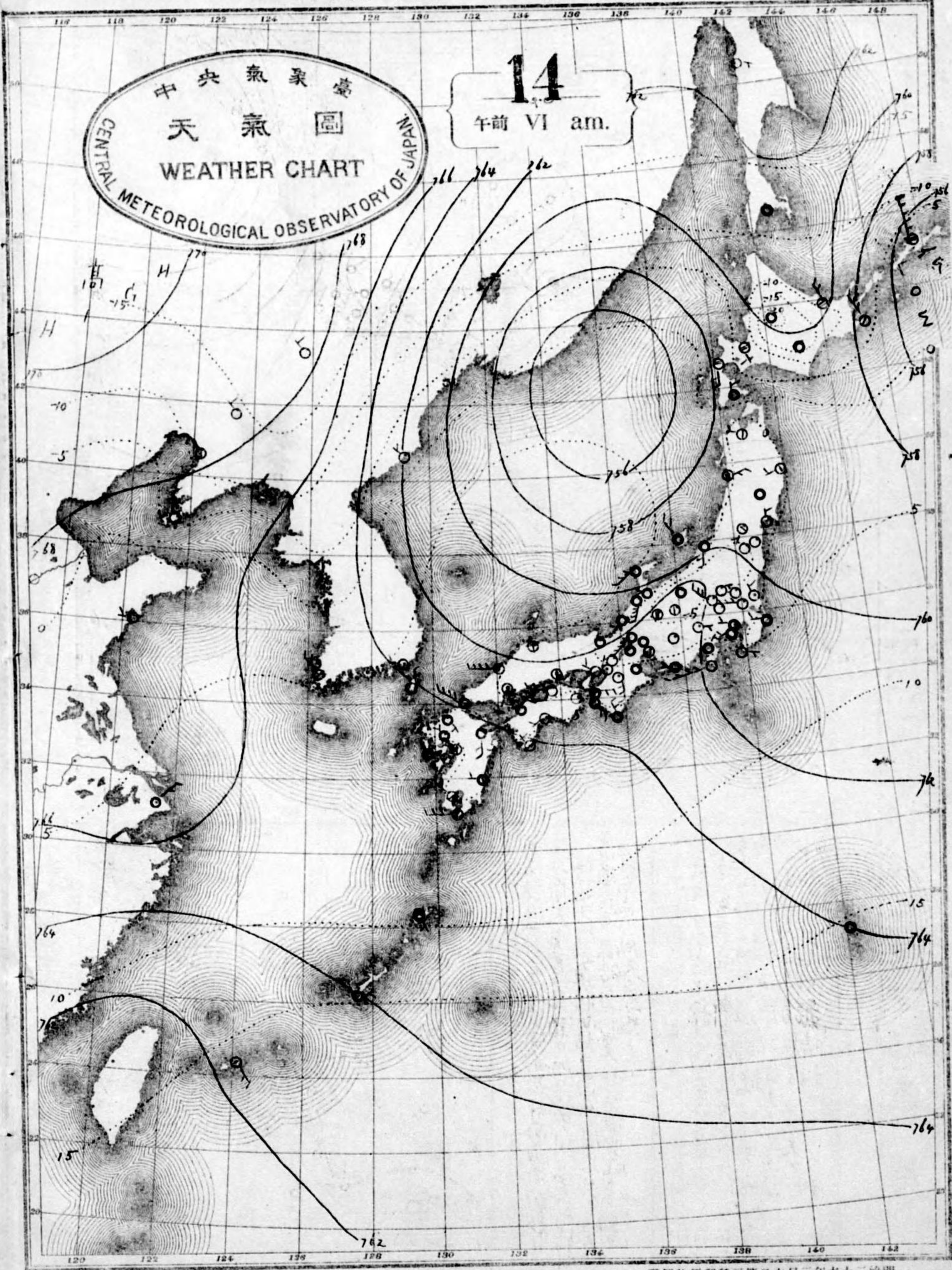
天氣豫報
南西諸島九州南部，南海道南部，瀬内，東海
道，中山道，南關東，北北，凡晴，九州北行
山陰道，北陸道，關西，北海道，北北，凡晴



大空所為機 地番五科丁室助編 區田神市京東 地番空町街元區町物
發行發人行發 所有發人行發
號四全共機郵信元 義忠田山堂華清者刷印 臺象氣史中

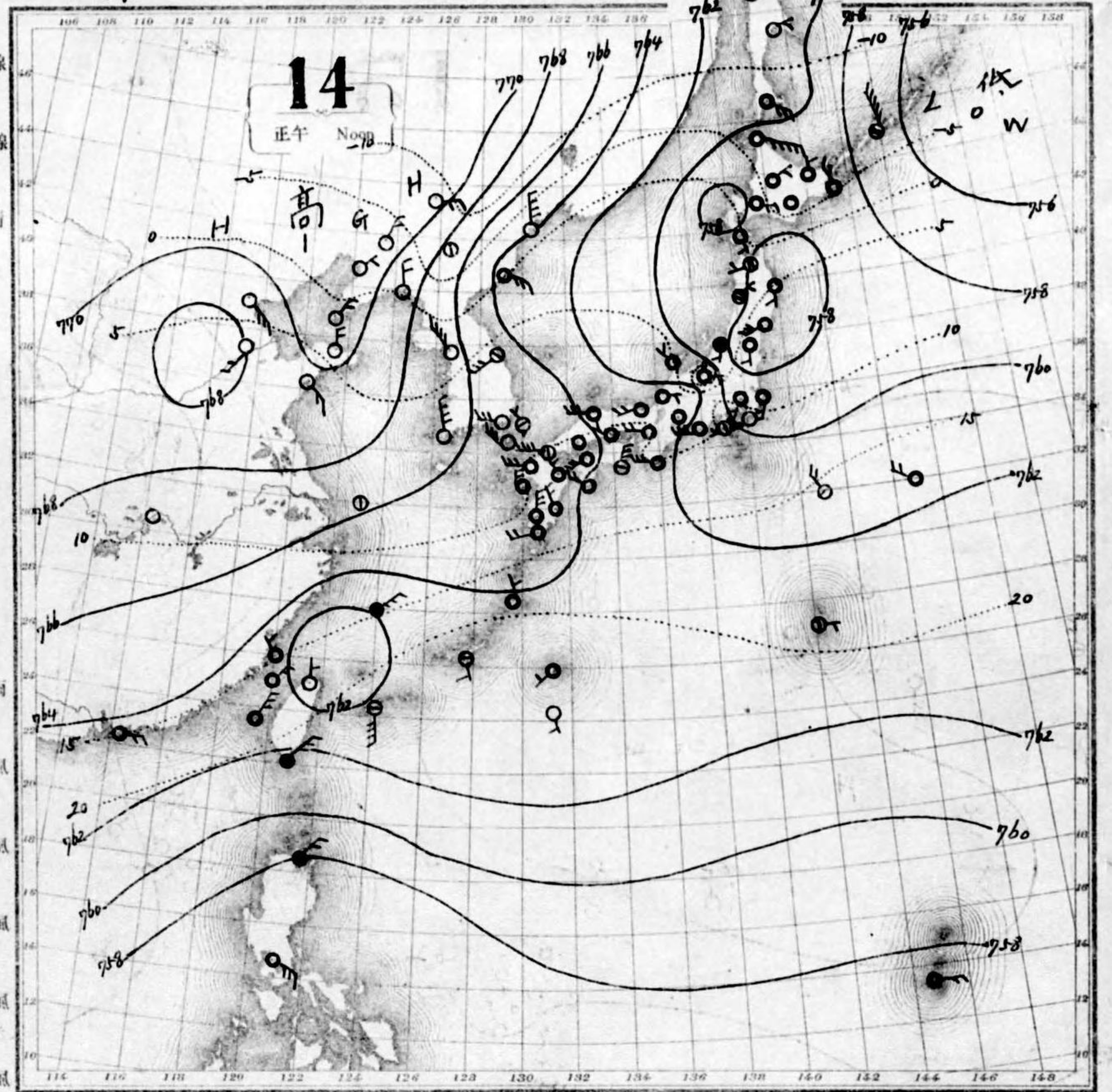
中央氣象臺
天氣圖
CENTRAL METEOROLOGICAL OBSERVATORY OF JAPAN

14
午前 VI am.



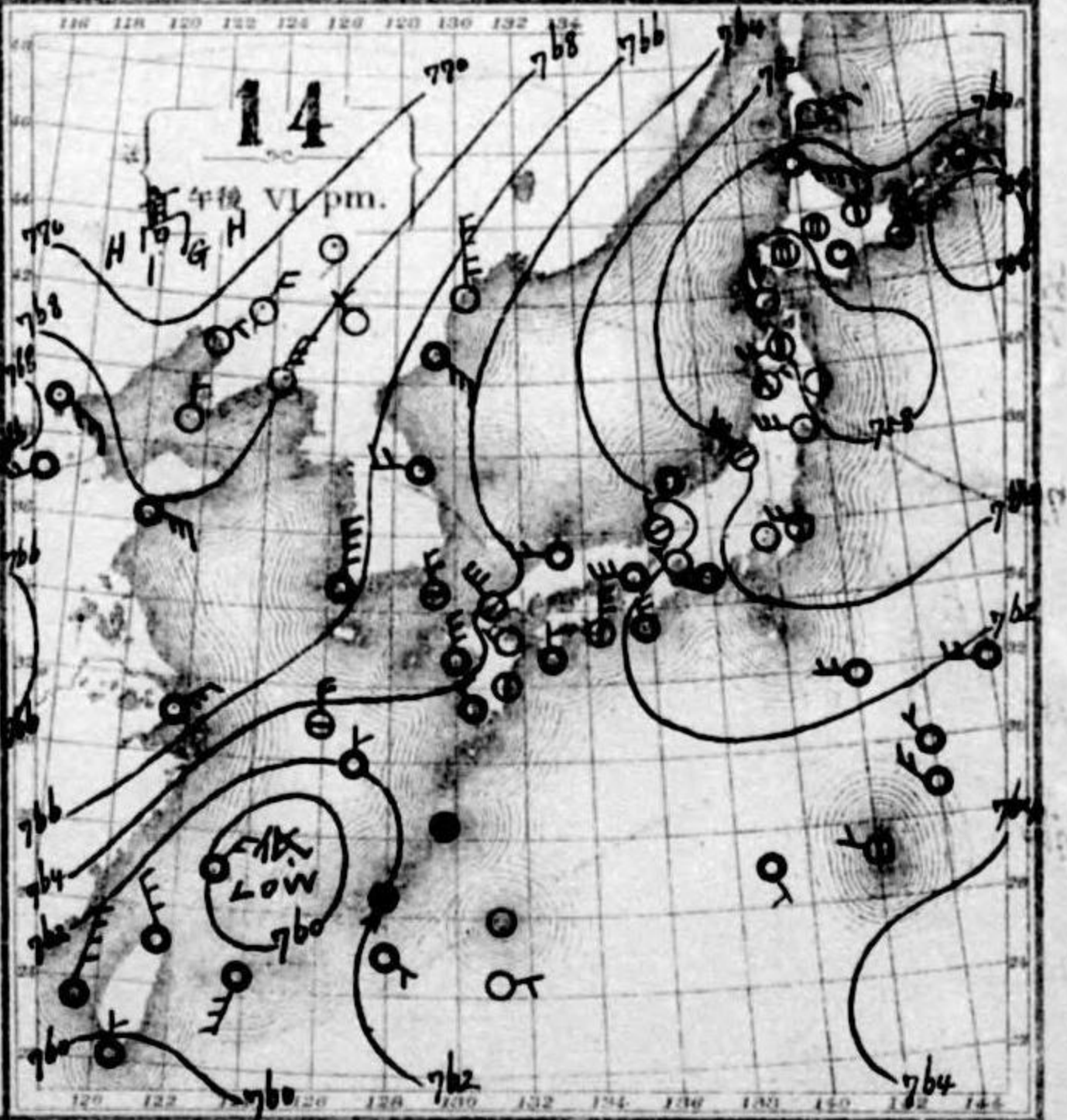
可觀物便郵種三第月七年七十二治明
行發同一日每行發日四十月二年十正大
號九五七一第圖氣天

- Isobar 等壓線
- Isotherm 等溫線
- Clear ○快晴
- Fair ⊙晴
- Cloudy ○曇
- Rain ●雨
- Snow ❄️雪
- Fog ○霧
- Thunderstorm ⚡️雷雨
- Light wind 軟風 (2-5 m.p.s.)
- Moderate wind 和風 (6-10 m.p.s.)
- Strong wind 疾風 (10-15 m.p.s.)
- Gale 強風 (15-20 m.p.s.)
- Strong gale 烈風 (20-25 m.p.s.)
- Storm 暴風 (25-30 m.p.s.)
- Hurricane 颶風 (35-40 m.p.s.)
- Typhoon 颱風 (> 60 m.p.s.)



天氣概況
低氣壓沖繩島附近アリ徐々東行又滿洲北部
之低氣壓頭ハントスル模様アリ高氣壓ハ西北利亞東
部アリ日本海擴張ス全國概シテ西北風吹キ一敏
天氣晴良ナレトモ日本海岸ニハ曇天ヲ多ク北
海道ニハ諸所降雪ス琉球諸島概シテ雨天ナリ
朝鮮及滿洲ニハ一帯ニ好晴ナリ

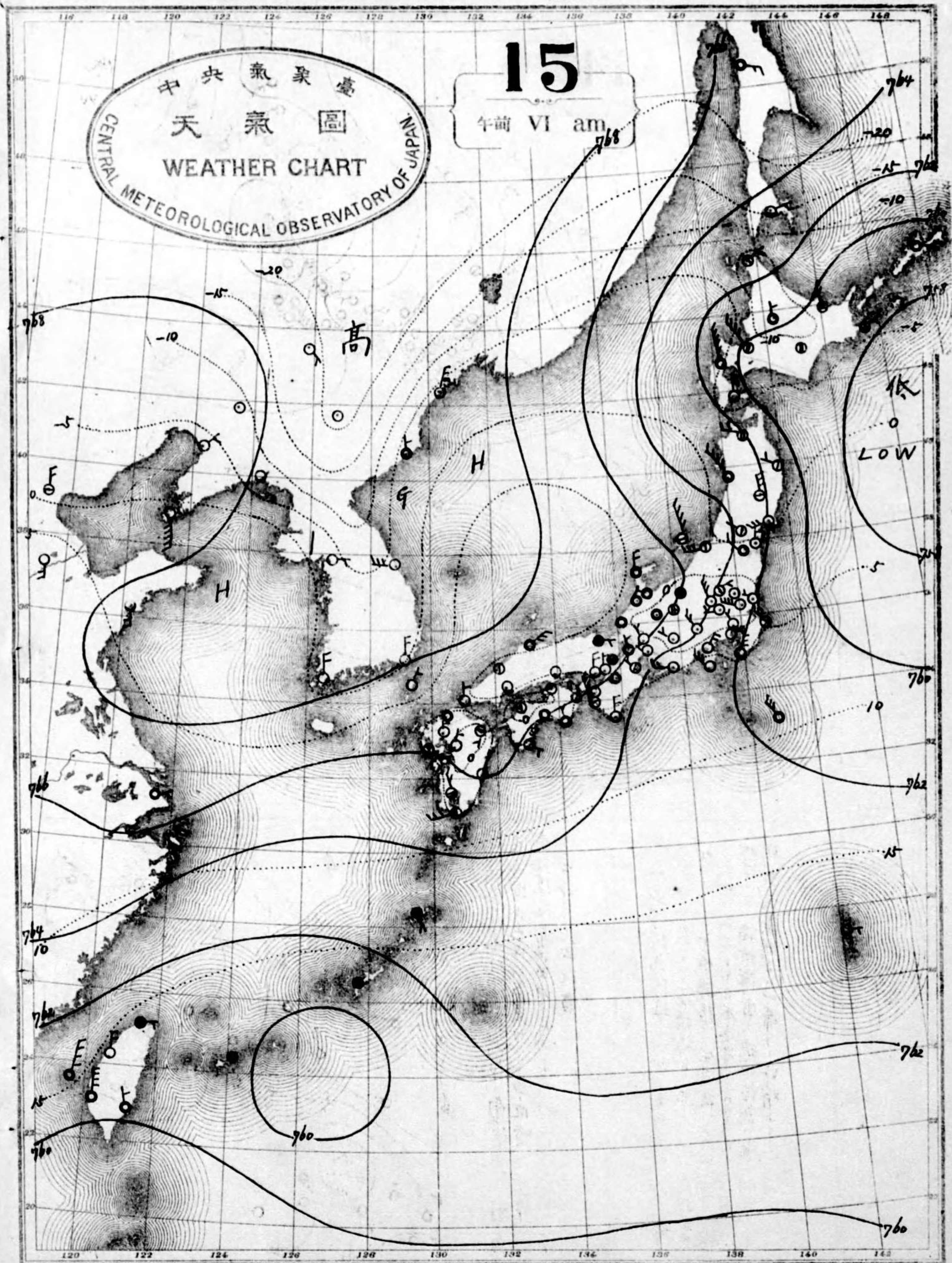
天氣豫報
南滿洲島北東風曇 九折南部 南海道南部 瀬之内
東海道中山道 奥羽東部 北西風晴 九折北部 山陰
道北陸道 奥羽西部 北海道東部 北西風曇 北海
道西部 北西風雪



大分所書現 地番五日丁堂町崎三區田崎市京東 地番五町衛元區町物
發同全共郵種定 義忠田山堂華清者期印 所行發人行發
察象氣天中

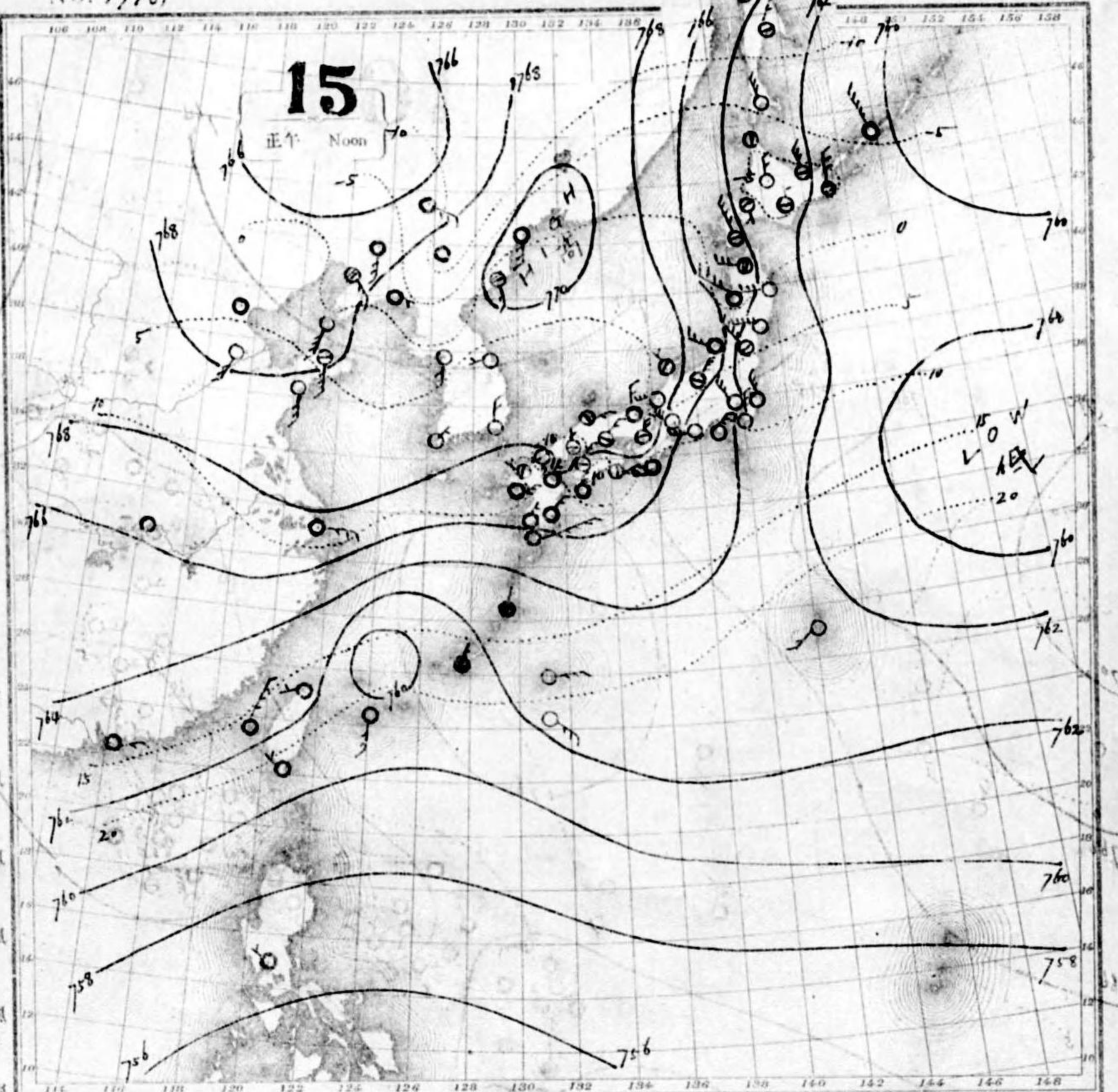
中央氣象臺
天氣圖
WEATHER CHART
CENTRAL METEOROLOGICAL OBSERVATORY OF JAPAN

15
午前 VI am



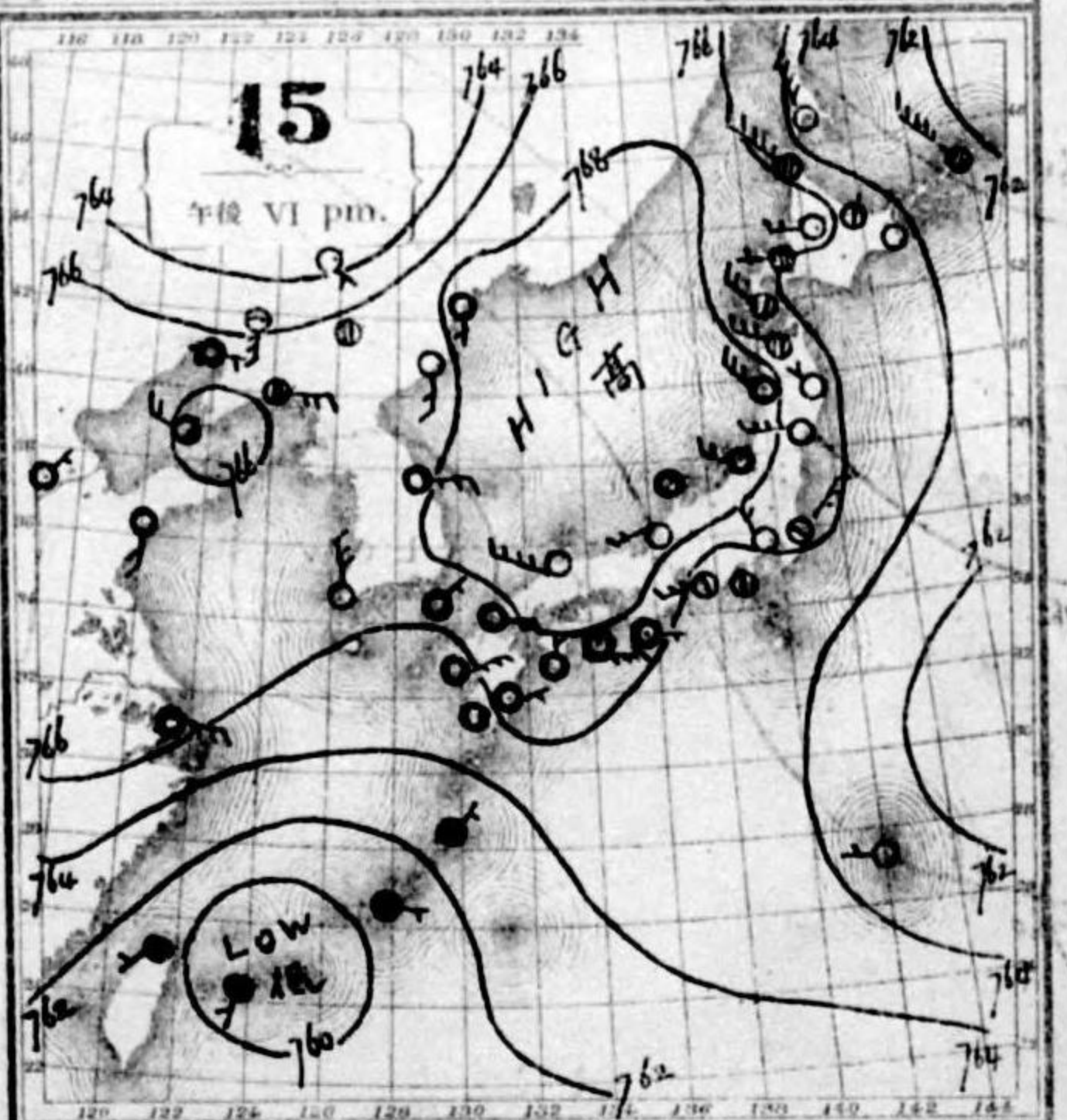
可認物德無種三號日七月三年七十二治明
行發同一日每行國日五十月二年十正大
號〇六一七一第圖氣天

- 等壓線
- 等溫線
- 快晴
- 晴
- 多雲
- 雨
- 雪
- 霧
- 雷雨
- 軟風
- 和風
- 疾風
- 強風
- 烈風
- 烈風
- 烈風
- 烈風
- 烈風



天氣概況
低氣壓沖繩島附近。アリ徐々東北東進行ス
又日本海。低氣壓頭レ東行セトス高氣壓ハ
本州全部ヲ被シ其中心ハ信州高氣壓
七百七十以上アリ又支那北東部。高氣壓
漸次發展セシ又關東以北東部地方。好
晴所多ク又其他地方。概シ曇リ九州南
部。ハ雨多ク沖繩島。ハ亦降雨ハ朝鮮
半島。亦多ク降雨シ天氣晴朗ナリ

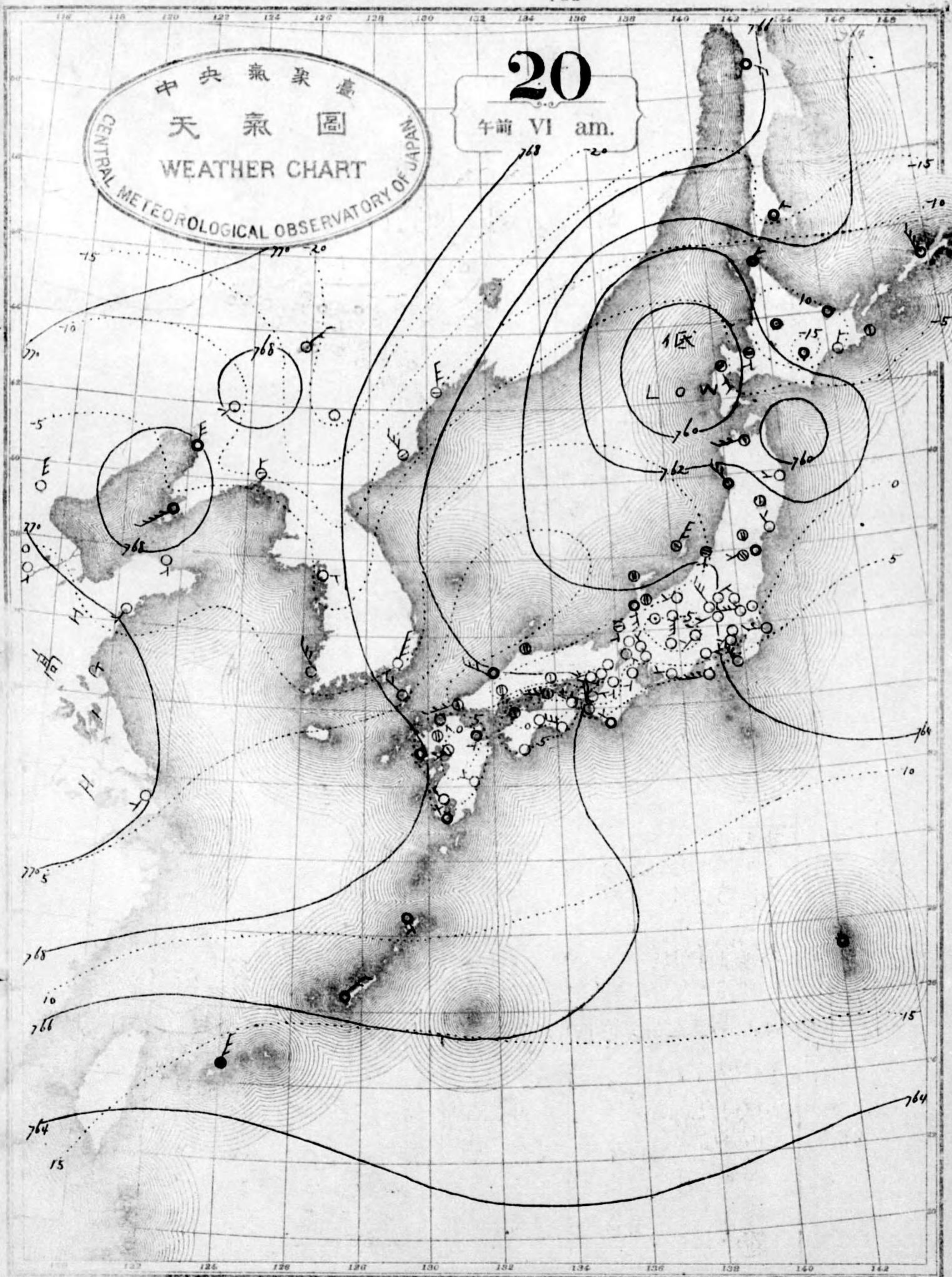
天氣豫報
南西諸島。北東風曇九州南海道南部。瀬内
山陰道東海道中山道。北東風天氣惠シ北
陸道奥羽。南西風天氣惠シ北海道。南
東風天氣惠シ



大公所商販 地番五日丁町崎三級田津市京東
總圖全共種類諸七義 忠 田 山 堂 華 清 者 聯 印
地番 空 間 衛 元 以 町 野
總行 發 人 行 發
發 售 氣 象 中

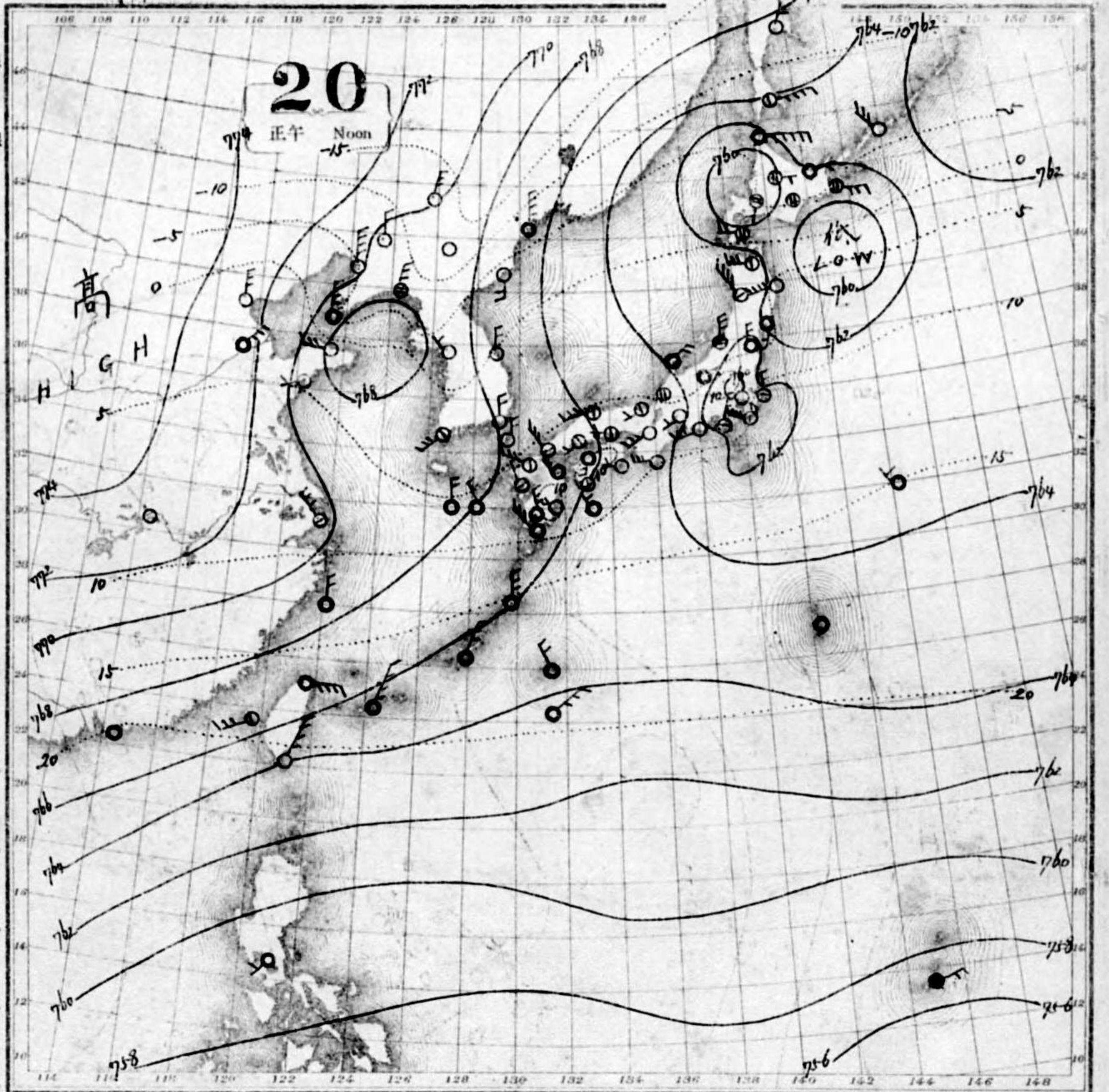
中央氣象臺
天氣圖
CENTRAL METEOROLOGICAL OBSERVATORY OF JAPAN
WEATHER CHART

20
午前 VI am.



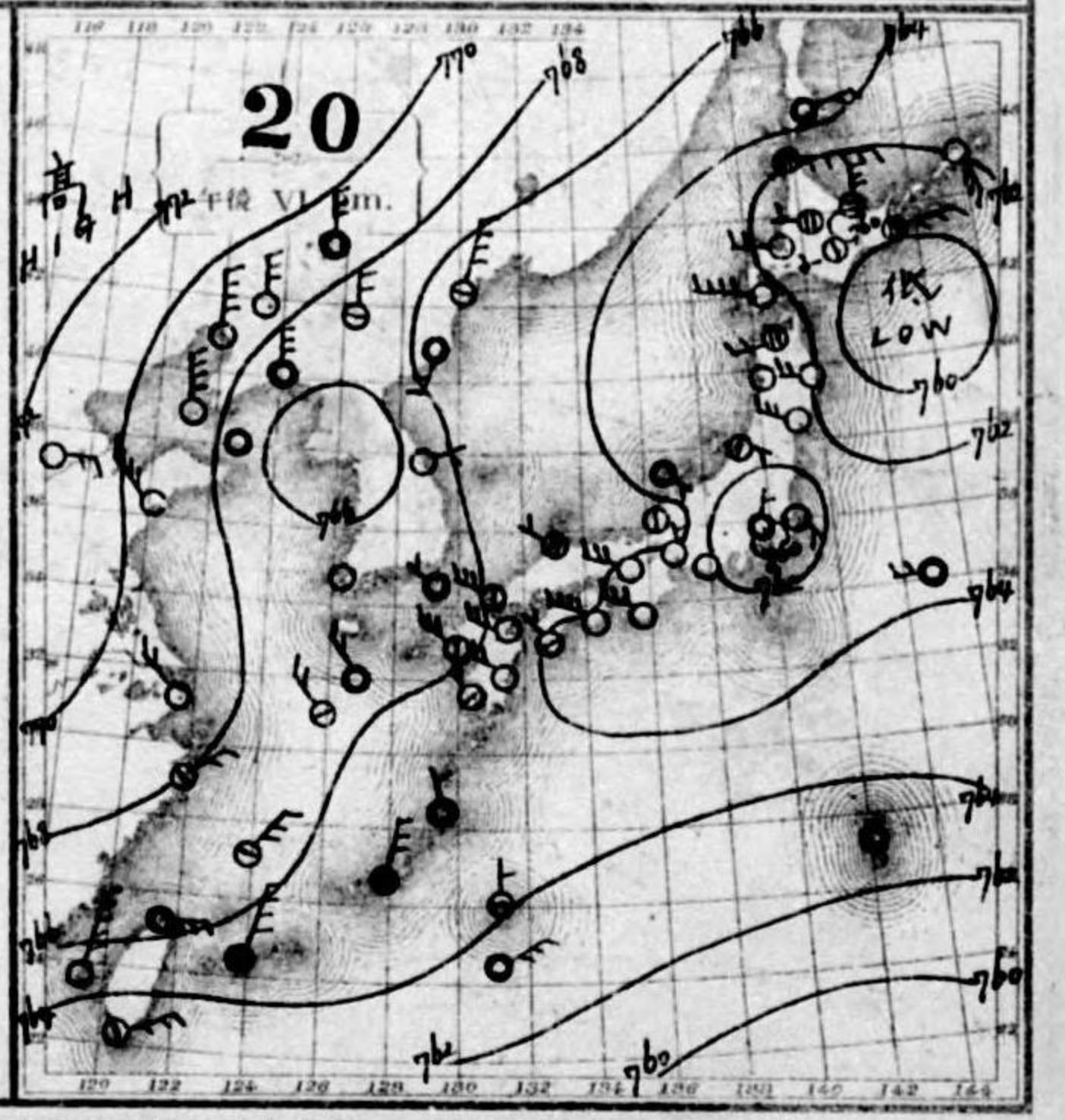
可照物便轉種三日七月三年七十二治明
行發日一每行發日十二月一年十正大
號五六一七一第圖氣天

- Isobar 等壓線
- Isotherm 等溫線
- Clear ○快晴
- Fair ⊕晴
- Cloudy ○曇
- Rain ●雨
- Snow ⊕雪
- Fog ○霧
- Thunderstorm 雷雨
- Light wind 軟風 2-5 m.p.s.
- Moderate wind 和風 4-10 m.p.s.
- Strong wind 疾風 10-15 m.p.s.
- Gale 強風 15-20 m.p.s.
- Storm 暴風 20-25 m.p.s.
- Strong gale 烈風 25-35 m.p.s.
- Hurricane 颶風 35-40 m.p.s.



天氣概況
昨夕東海岸方面ニテリタル低氣壓、集團ハ東進シテ遠ク太平洋上ニテ北海道西方海ニ新クニ低氣壓頭ハレ東進マントスルモノ如シ、而シテ高氣壓ハ支那北部滿洲方面ニテ示度七百七十二耗北西信風、勢力弱シ、東日本ニテ曇天ニテ諸所ニ降雨、トコロアレドモ東日本一帯ハ好晴ナリ

天氣豫報
南西諸島、瀬戸内及太平洋岸方面、北西ノ風、晴、日本海岸方面、北西ノ風曇

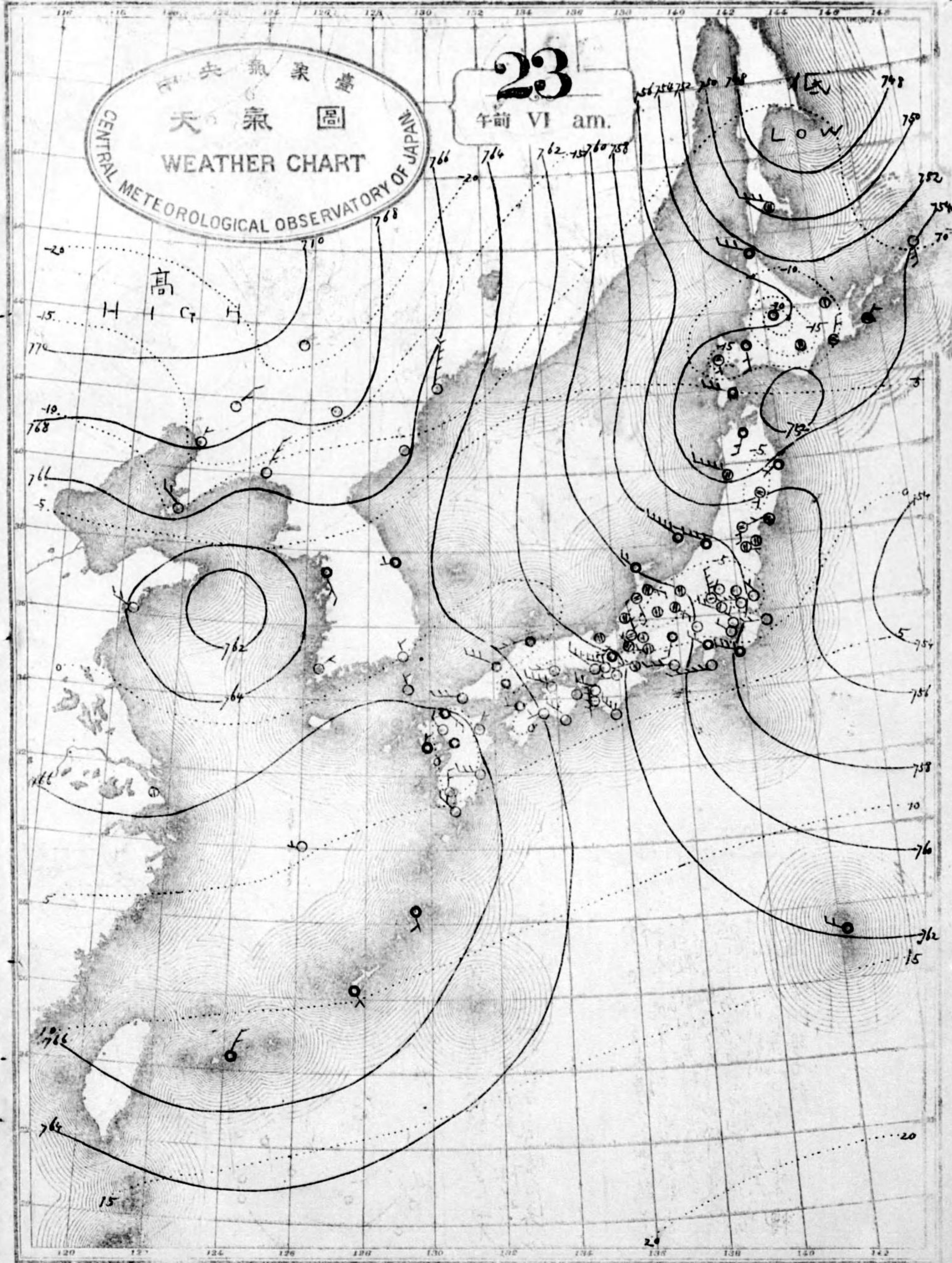


大令所管版 地番五日丁亞町崎三區田神市京東
發行發人行發 所行發人行發
號四全共報郵定 義忠田山堂華清者朝印
地番壹町 街元區町和
臺象氣火中

中央氣象臺
天氣圖
CENTRAL METEOROLOGICAL OBSERVATORY OF JAPAN
WEATHER CHART

23

午前 VI am.

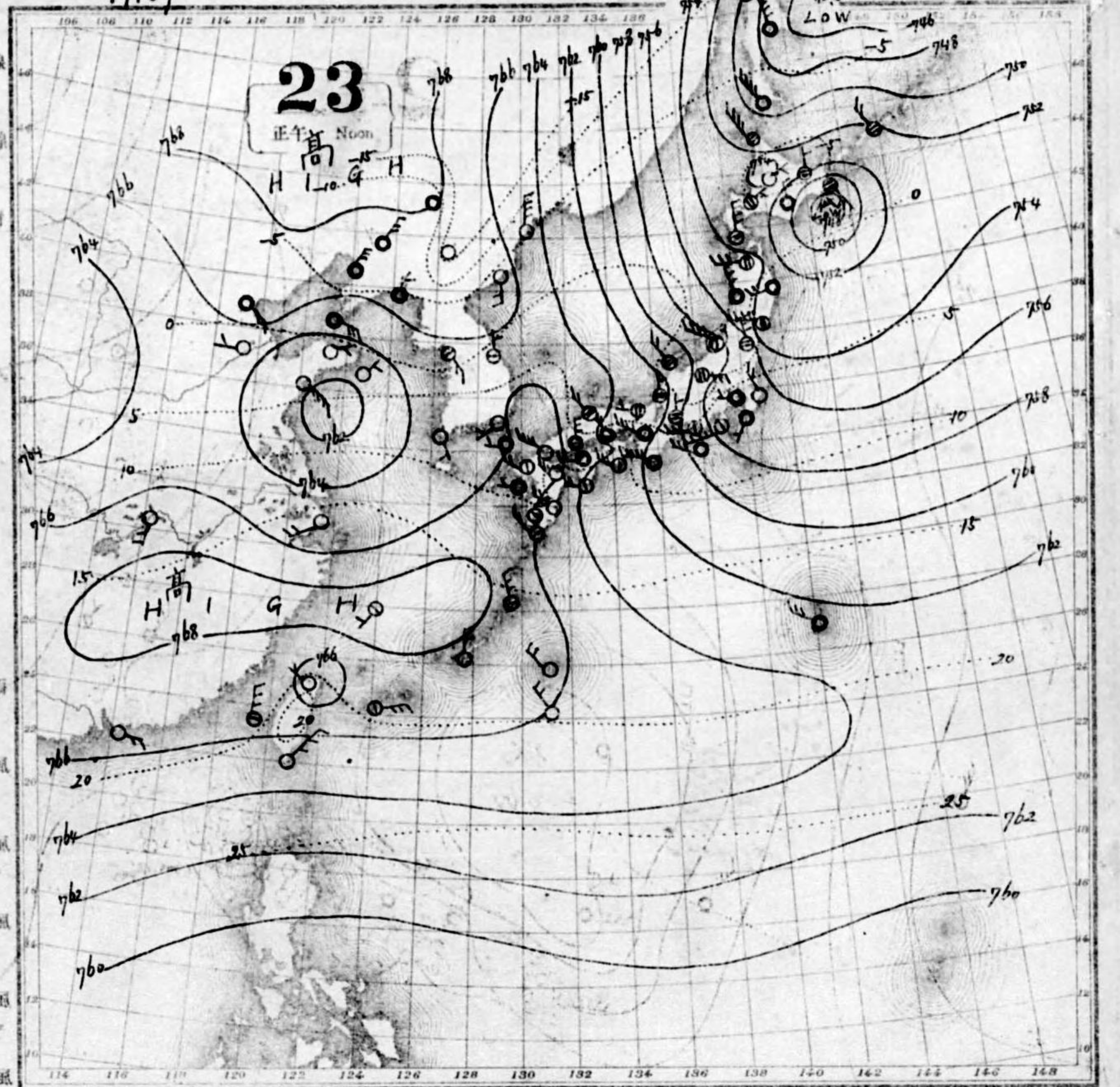


可起の便郵三第百七月三年七十二治明
行發同一日每行發日十二月一年十正火
號八六一七第開氣天

23

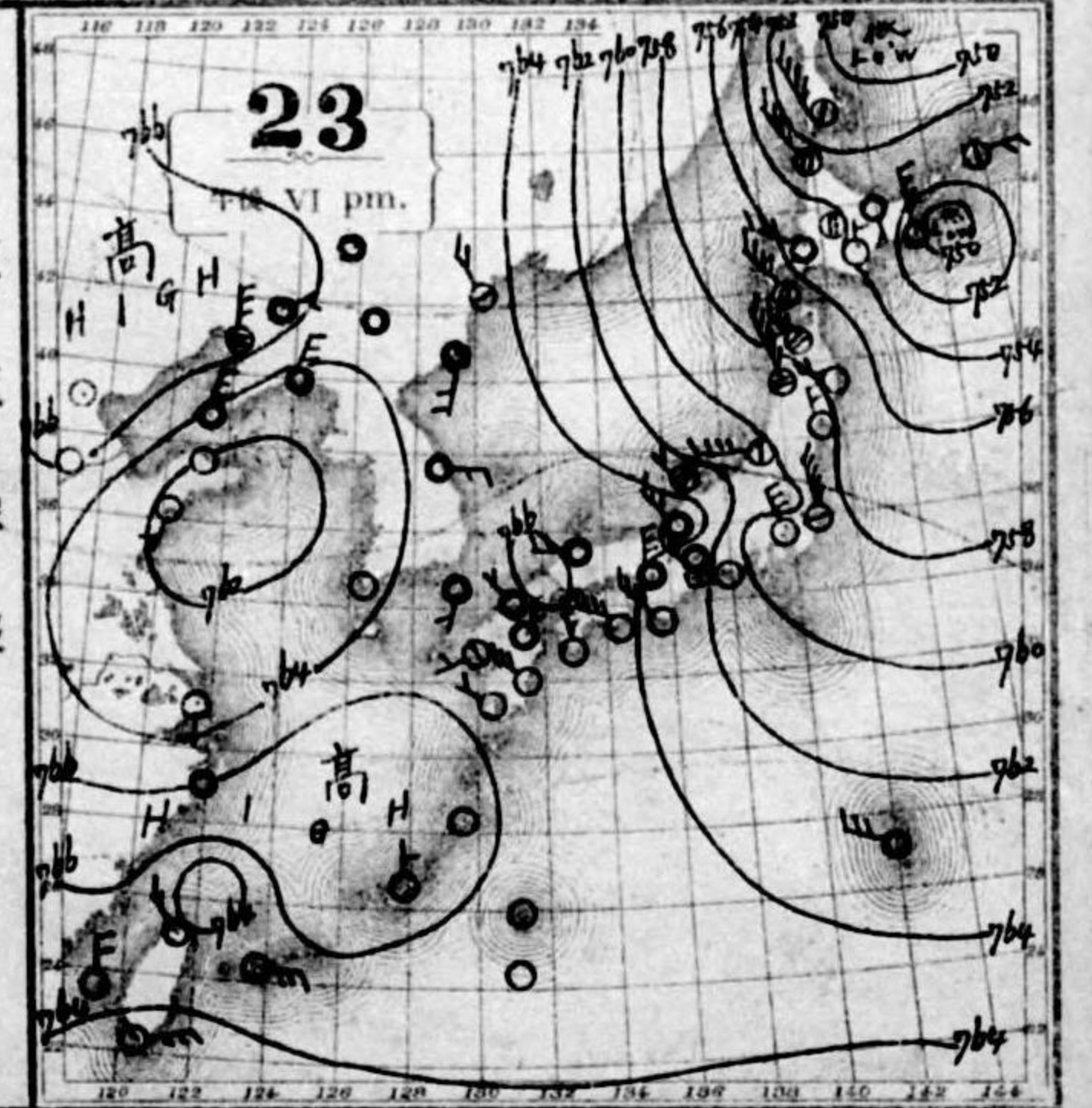
正午 Noon

- Isobar 等壓線
- Isotherm 等溫線
- Clear 快晴
- Fair 晴
- Cloudy 曇
- Rain 雨
- Snow 雪
- Fog 霧
- Thunderstorm 雷雨
- Light wind 軟風 (2-3 m.p.s.)
- Moderate wind 和風 (4-5 m.p.s.)
- Strong wind 疾風 (6-10 m.p.s.)
- Gale 強風 (10-15 m.p.s.)
- 烈風 (15-20 m.p.s.)
- 烈風 (20-25 m.p.s.)
- 烈風 (25-30 m.p.s.)
- 颶風 (30-35 m.p.s.)
- 颶風 (35-40 m.p.s.)
- 颶風 (40 m.p.s.)



天氣概況
昨廿二夕刻黃海中南部より移動し開始シタル大陸
颶風ハ昨夜朝鮮南部ヲ横キリ今朝日本海ノ
南部アリ中心深度ハ約七百五十丈大花東進
中ナリ昨夜ハ南滿北朝鮮及本邦北部一帯
降雪アリトモ今朝ハ概テ雪止ニ東京日本
除ク外一概ニ快晴ナリ

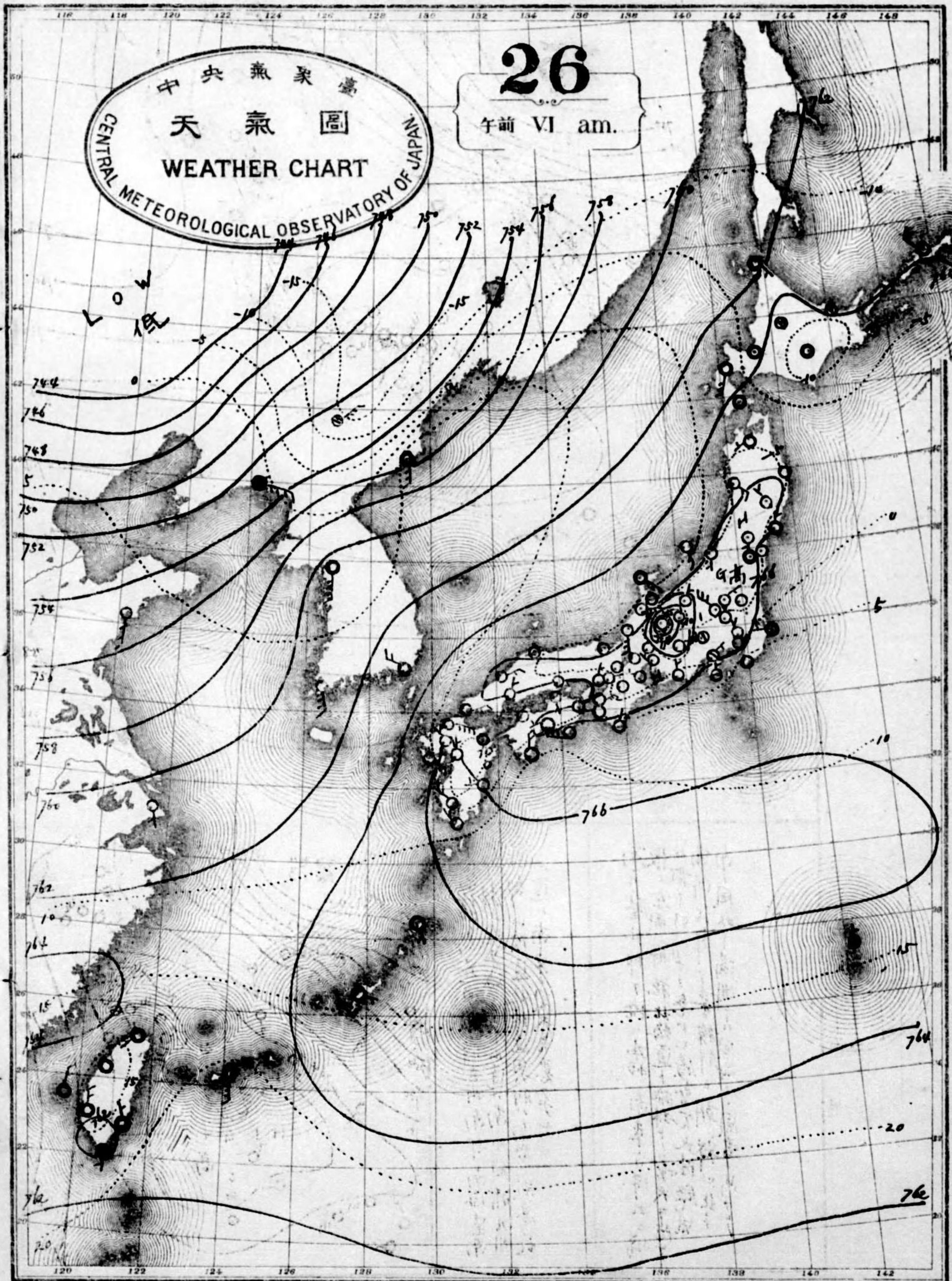
天氣豫報
南西諸島瀬内及太平洋沿岸方面ハ北西ノ風
晴日本海岸方面ハ北西ノ風曇



大正十年二月
東京市日野三丁目番地
印刷株式會社
東京市日野三丁目番地
印刷株式會社
東京市日野三丁目番地
印刷株式會社

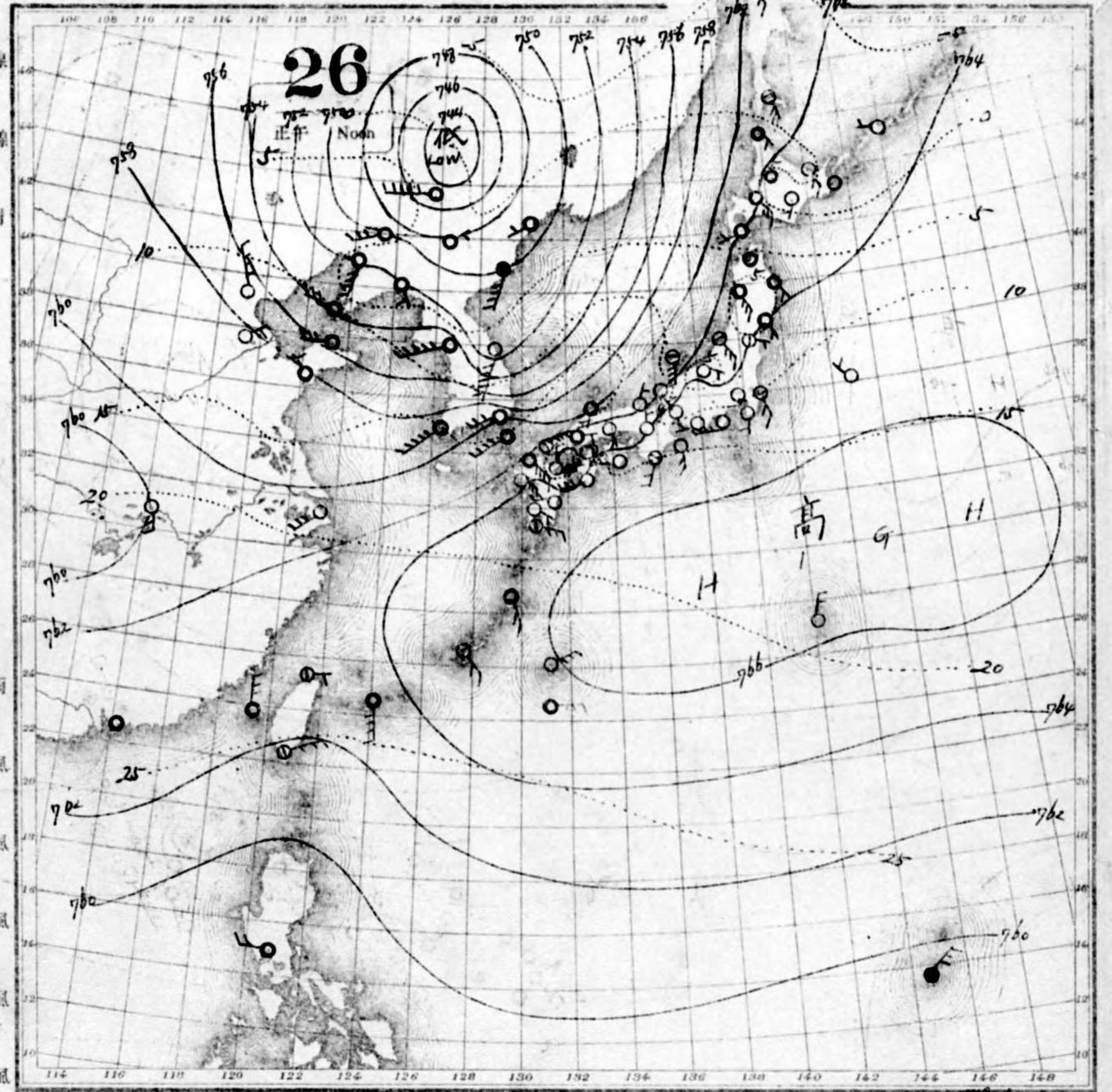
中央氣象臺
天氣圖
CENTRAL METEOROLOGICAL OBSERVATORY OF JAPAN
WEATHER CHART

26
午前 VI am.



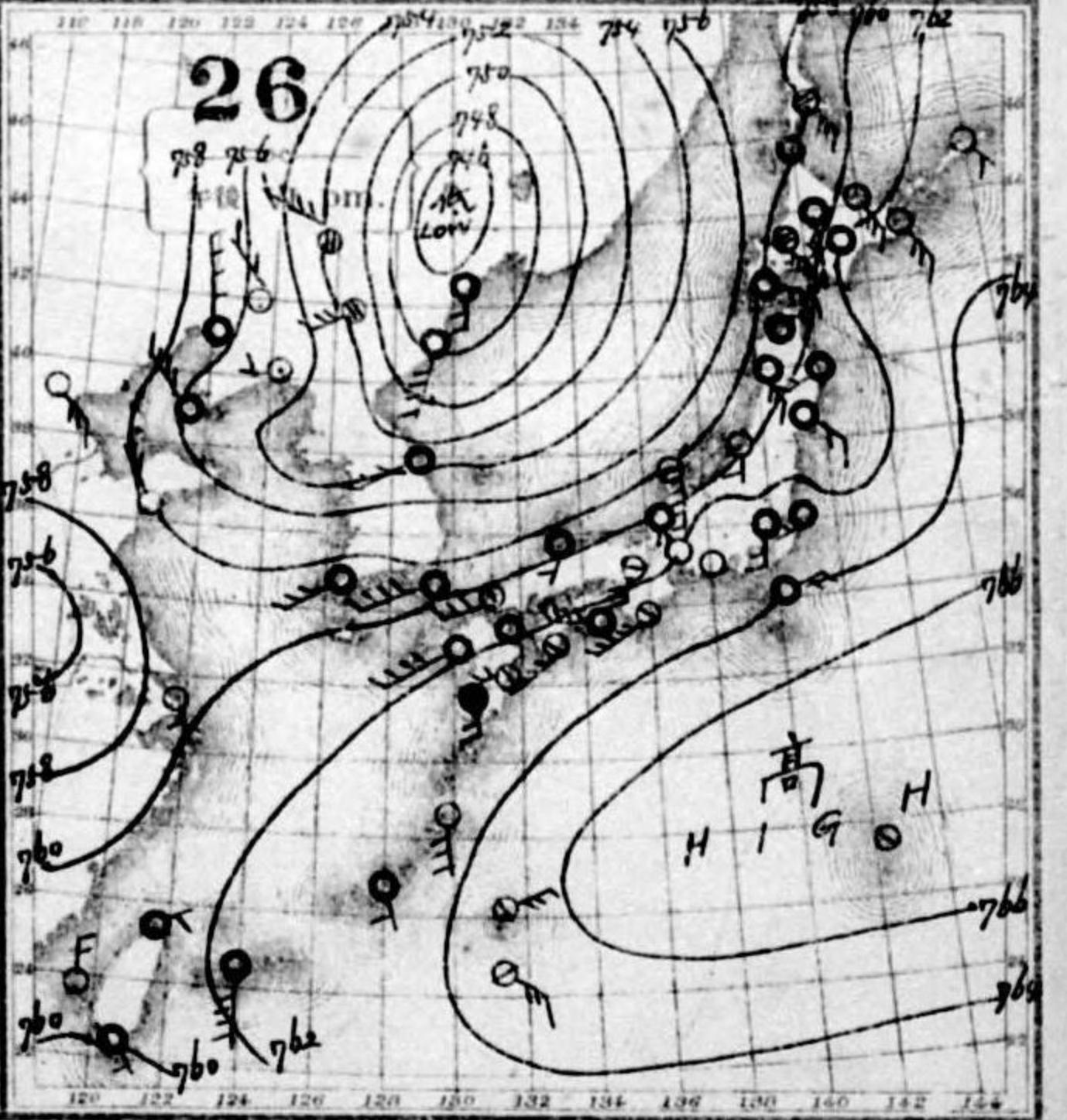
可認物便轉三第廿七月三年七二治明
行發同一日每行發日一廿一 年十正天
號一第圖氣天

- 等壓線
- 等溫線
- 快晴
- 晴
- 曇
- 雨
- 雪
- 霧
- 雷雨
- 軟風
- 和風
- 疾風
- 強風
- 烈風
- 烈風
- 烈風
- 颶風
- 颶風




天氣概況
昨夕浦潮北西方より大降風中心、今朝北海道、西方海上より深達七百呎時向約半哩、連日、以て東進し、継続し、高気壓、滿洲北部、小笠原島方面、洋上より北海道、南東風、強、本州日本海沿岸より、西風、南東海岸より、南東風、強、大気、南東地方より、快晴、北東、長、天、所、多、中山道、北海道より、所、降、雨、長、所、又、揚子江、下流域、折、低、気、圧、東、進、中、琉、球、方、面、降、雨、中、

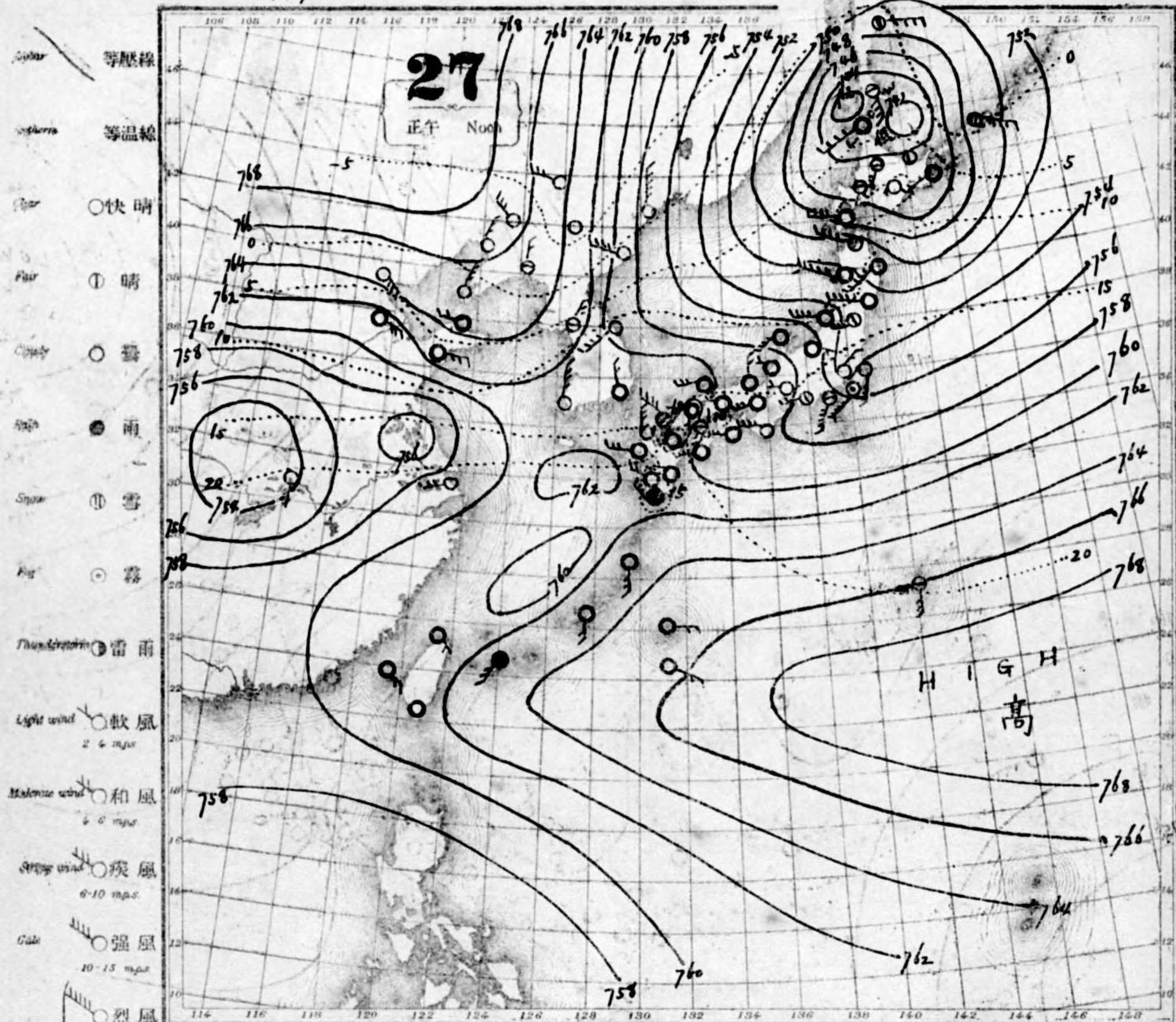
天氣豫報
南西諸島、南西、晴、九州、南海道、南、瀬、方、山、陰、道、南、西、雨、雪、北、東、海、道、中、山、道、南、西、天、氣、悪、北、北、陸、道、奥、羽、南、西、風、曇、北、海、道、南、西、天、氣、良、



大正十年二月 東京市東區三軒町三番地 東京市東區元町四番地
發行所 東京市東區元町四番地 東京市東區元町四番地
印刷所 東京市東區元町四番地 東京市東區元町四番地



可認物他郵精三第月七年七十二法明
行發同一日每行發自一月二年十正大
號一七一第圖氣天



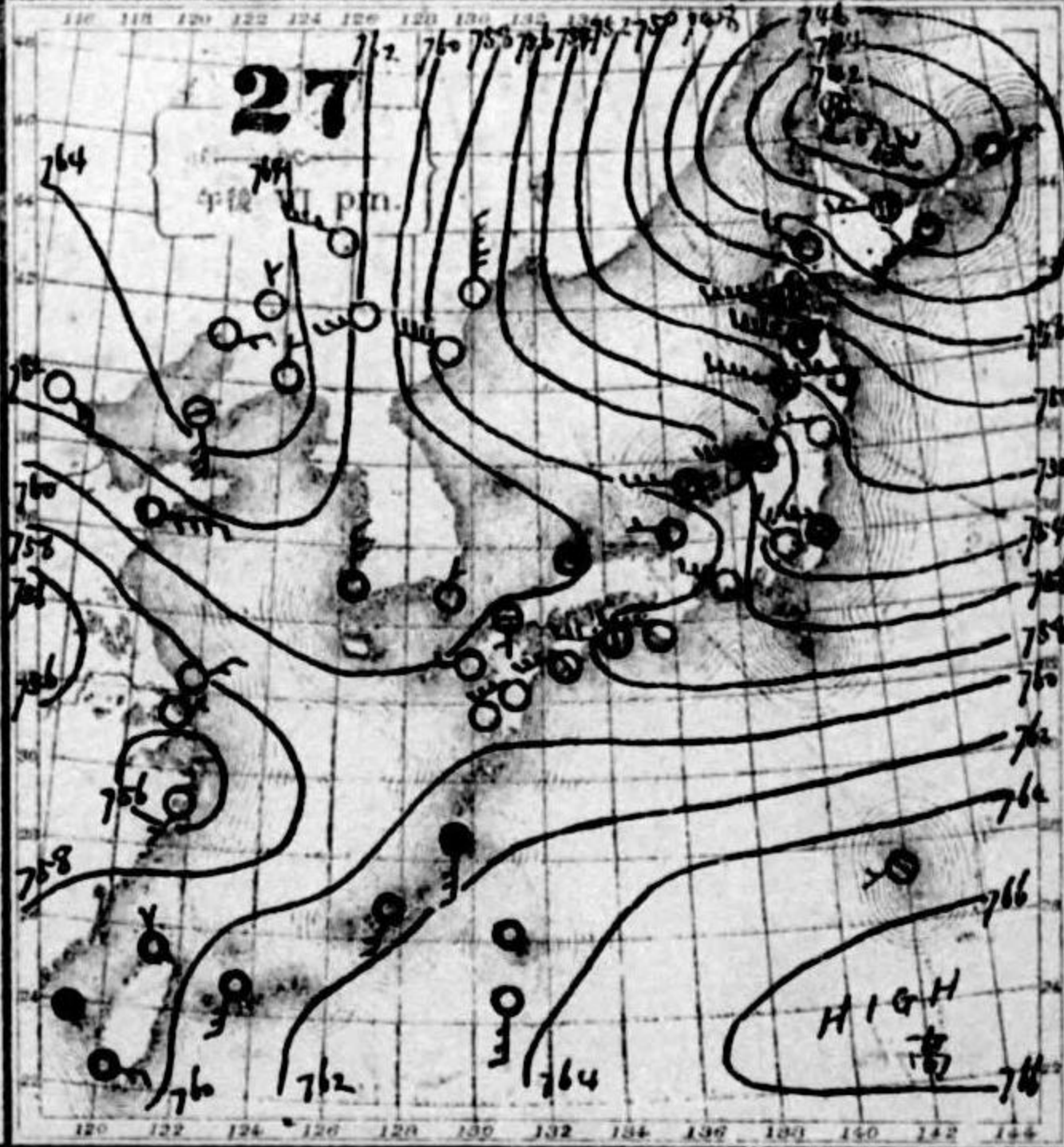
- 等壓線
- 等溫線
- 快晴
- 晴
- 曇
- 雨
- 雪
- 霧
- 雷雨
- 軟風 (2-5 m.p.s.)
- 和風 (5-10 m.p.s.)
- 疾風 (10-15 m.p.s.)
- 強風 (15-20 m.p.s.)
- 烈風 (20-25 m.p.s.)
- 烈風 (25-30 m.p.s.)
- 颶風 (35-40 m.p.s.)
- 颶風 (40 m.p.s.)

天氣概況

高氣壓小笠原島方面洋上、滿洲北部在、
發達、低氣壓、那、北東方、東連、中國、
以東、關東地方、快晴、九州西部、北陸、
道、關東、東北地方、北海道、關東、所多、
而、下、交、那、中部、氣壓、低、南滿洲、八、南、東、
風、吹、天、()

天氣豫報

南兩諸島、南、西、同、晴、九州、南部、南海、道、南、
部、瀨、內、海、通、山、道、南、西、同、晴、後、是、九、
州、北部、山、陰、道、北、陸、道、東、部、西、部、八、南、西、風、
且、東、部、北、陸、道、東、部、北、西、風、晴、北、海、
道、西、部、北、西、風、晴、



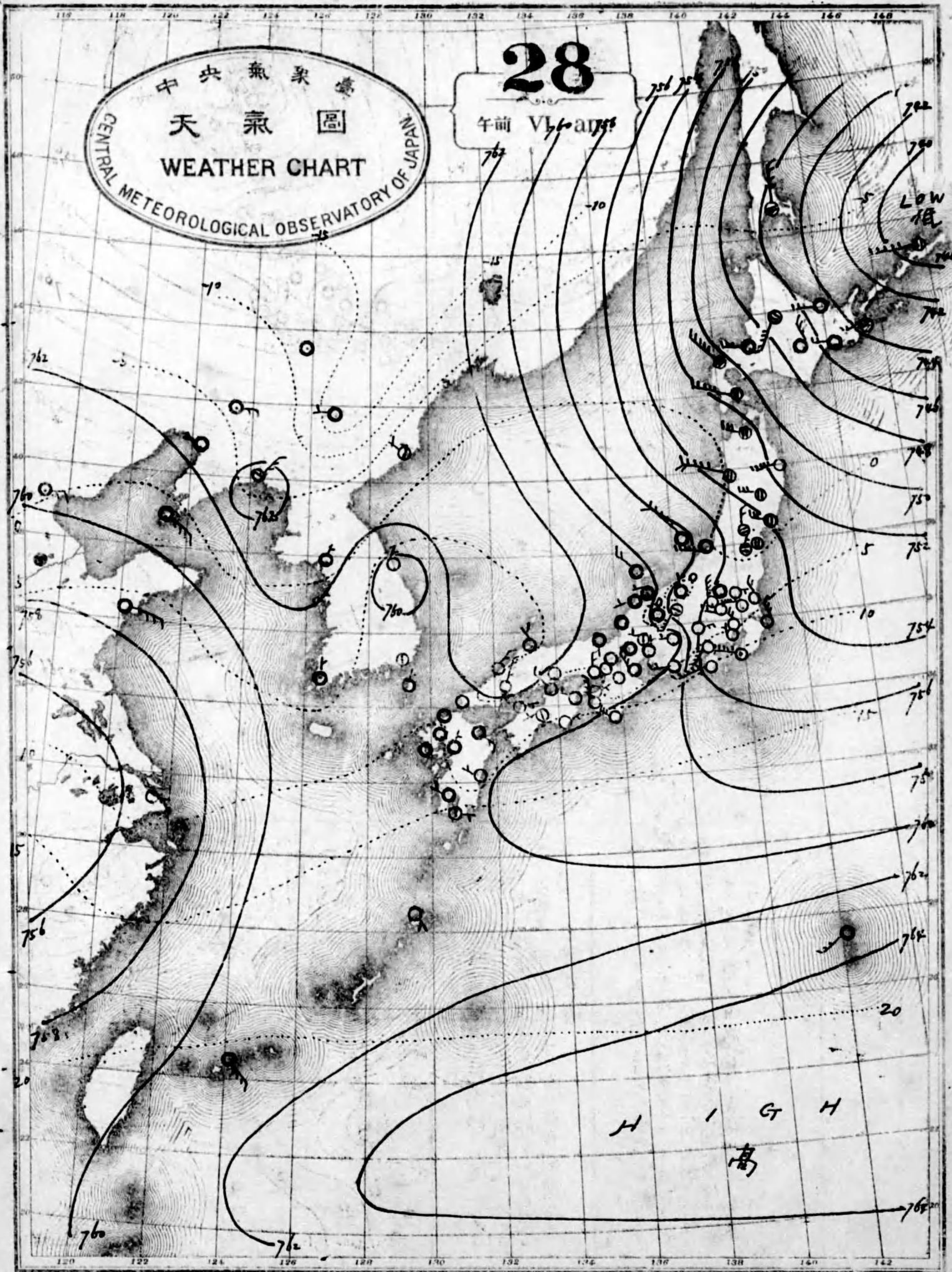
大公所出版 地番三十四番日區總京中京東
發行所 東京市本區本町一丁目一號
號一七一第圖氣天

FEBRUARY 1921

中央氣象臺
天氣圖
CENTRAL METEOROLOGICAL OBSERVATORY OF JAPAN
WEATHER CHART

28

午前 7:40 AM



可取物他郵種三第廿七月三年七十二治明
行課回一日每行發日
號三二一第圖氣天

終