

始



ト ス シ ヨ ジ
大 界 世



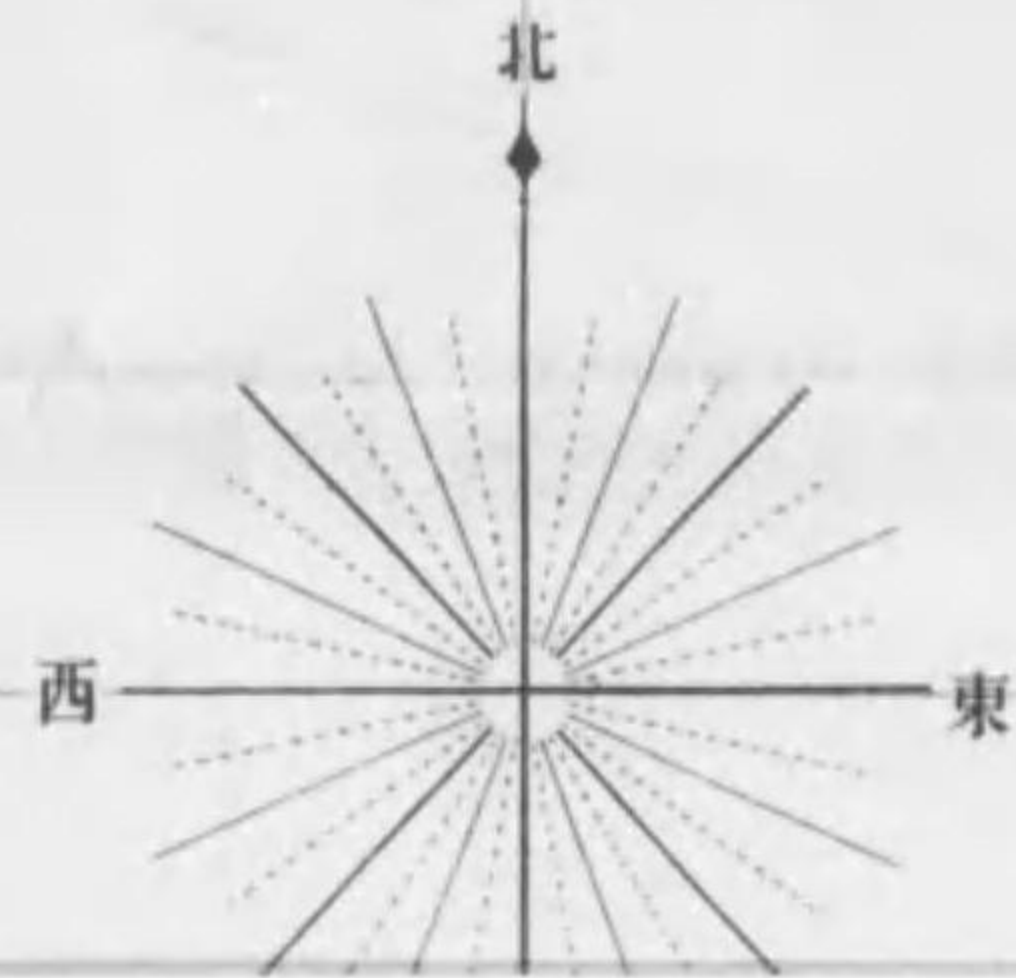
165 180 165 150 135 120 105 90 75

XI II XI X IX VIII VII VI

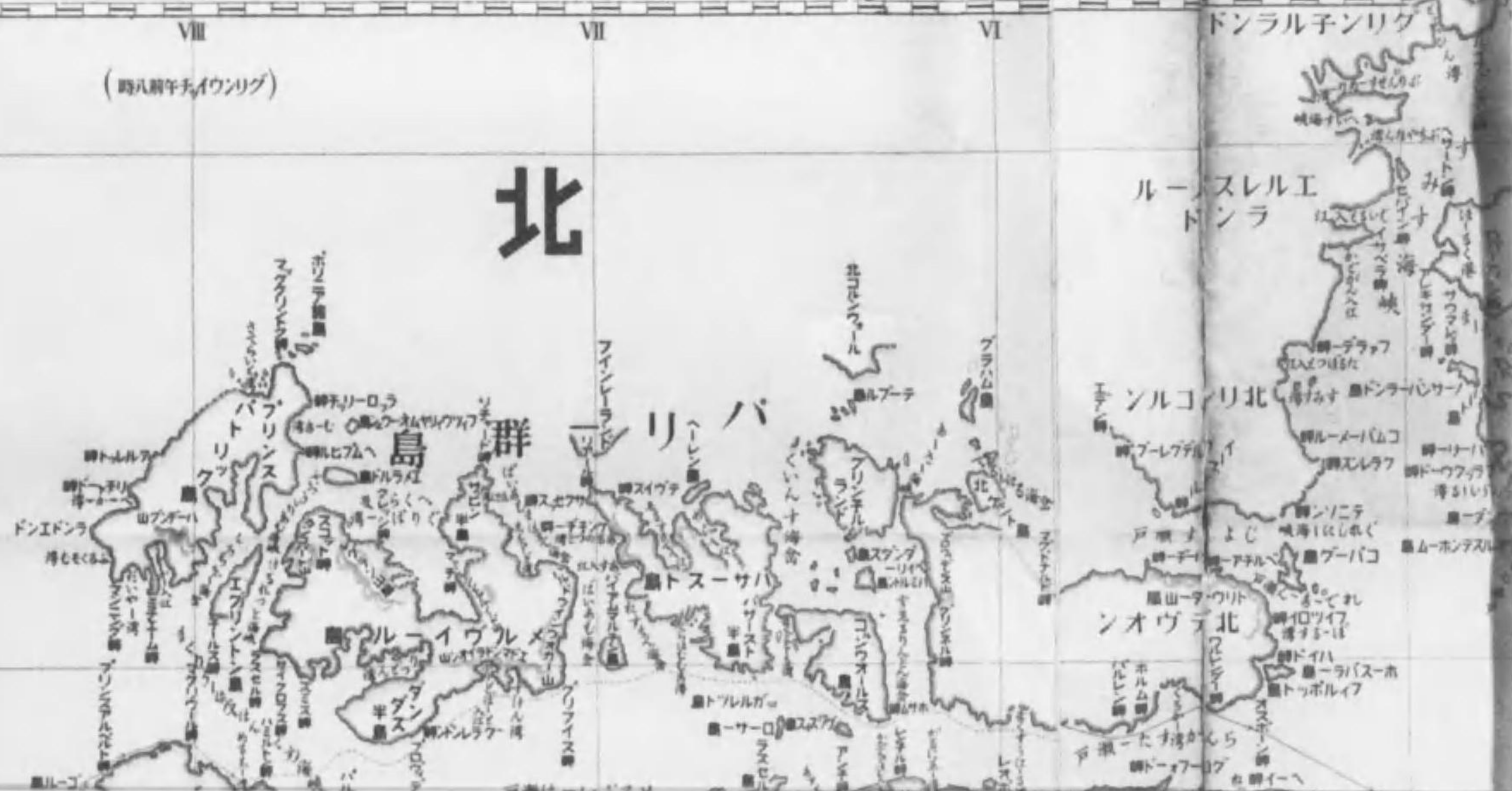
(西八度午子イウソリグ)

北

氷



洋



著

原

ン

ト

ス

大

地

大



75

90

105

120

135

150

165

180

165

V

VI

VII

VIII

IX

X

XI

XII

XI

(時八夜半チイウソク)

氷

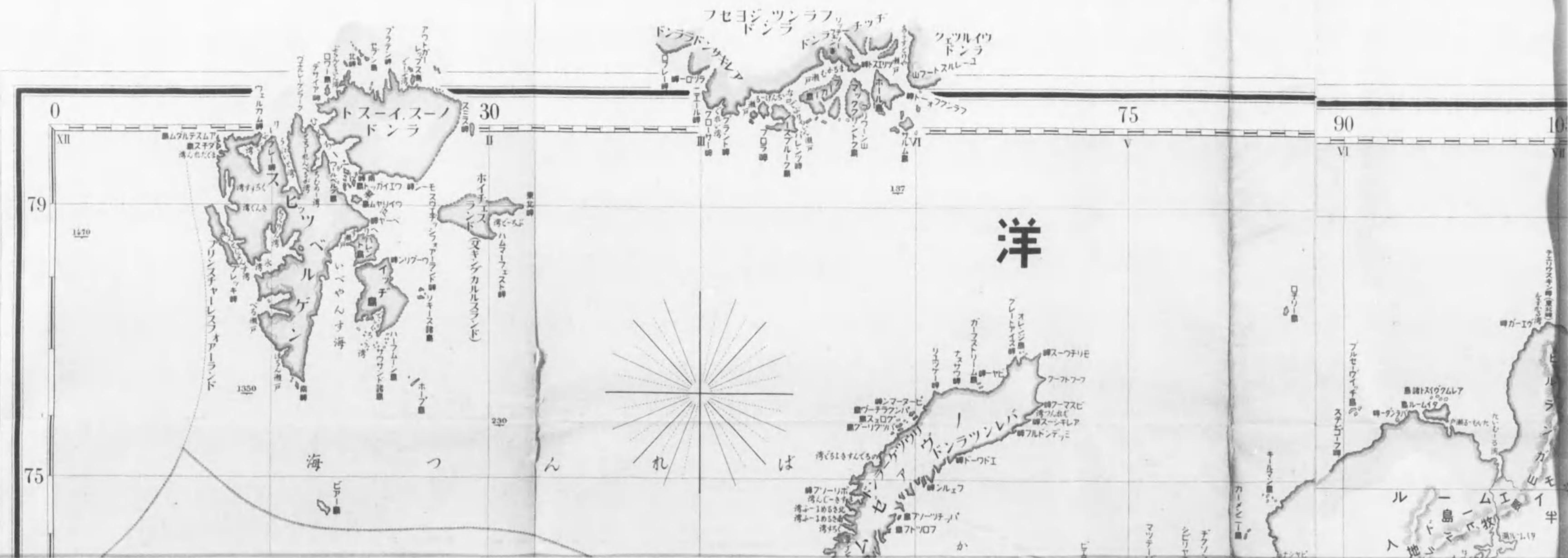
北



洋

著

島



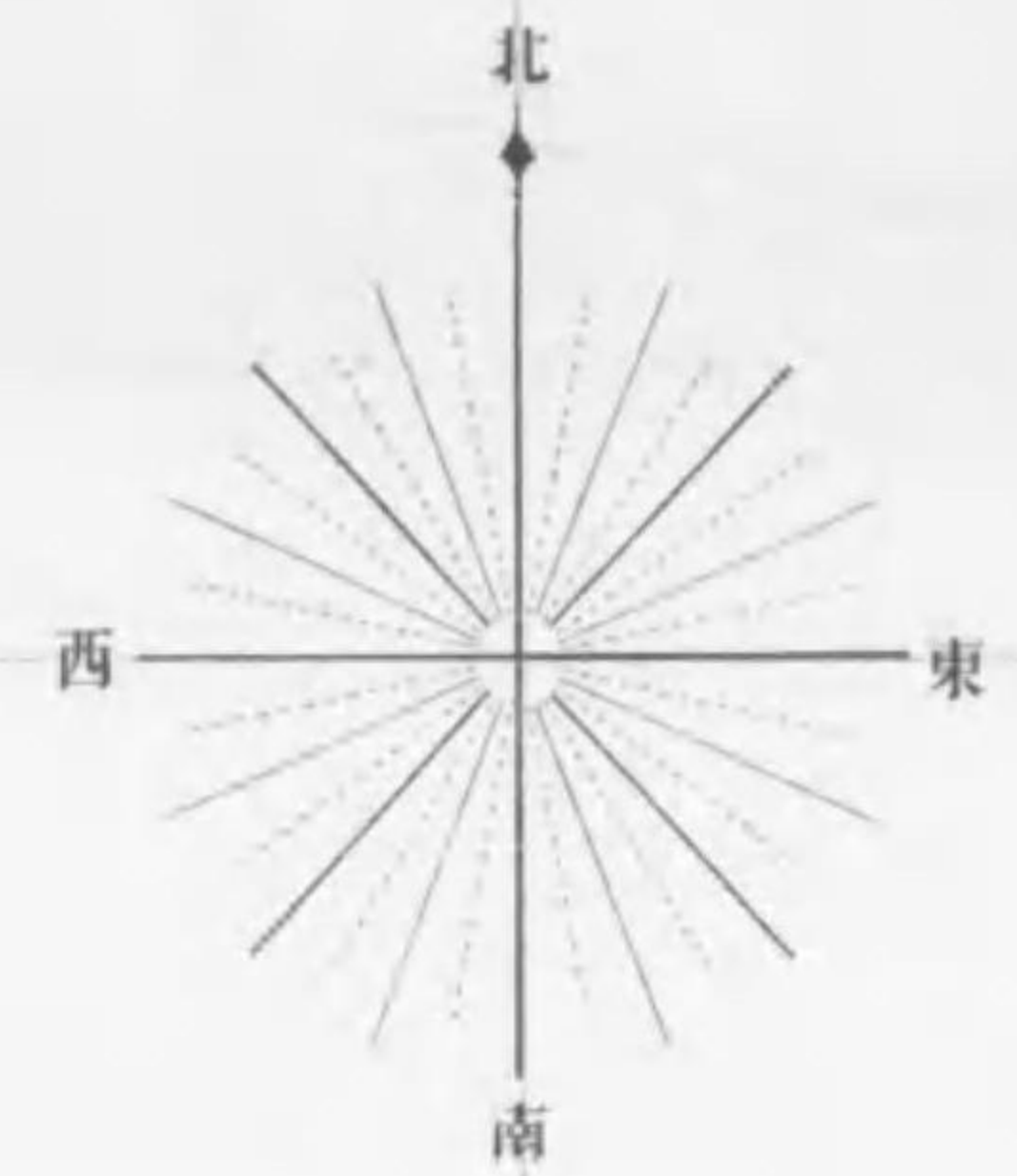
(時八前午イウソグ)

北

北

氷

洋



西北

極北

北

北

亞

北

西

奈

加

領

領

領

領

75

90

105

120

135

150

165

180

VI

VII

VIII

IX

X

XI

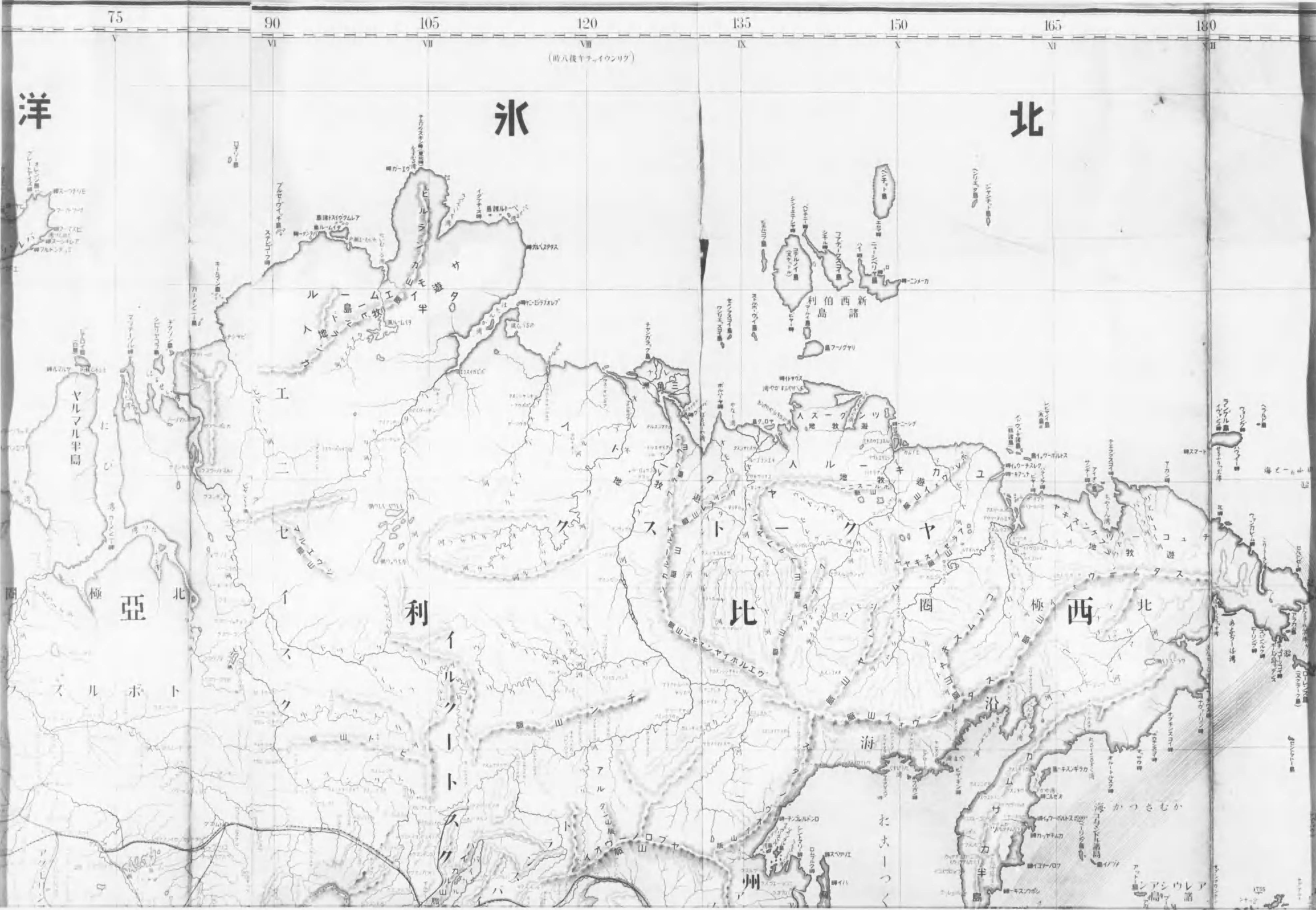
XII

(時八候キチイウシク)

洋

氷

北



ヤルマル半島

工

亞北極

利

比

西

北極

スルホト

イルグリート

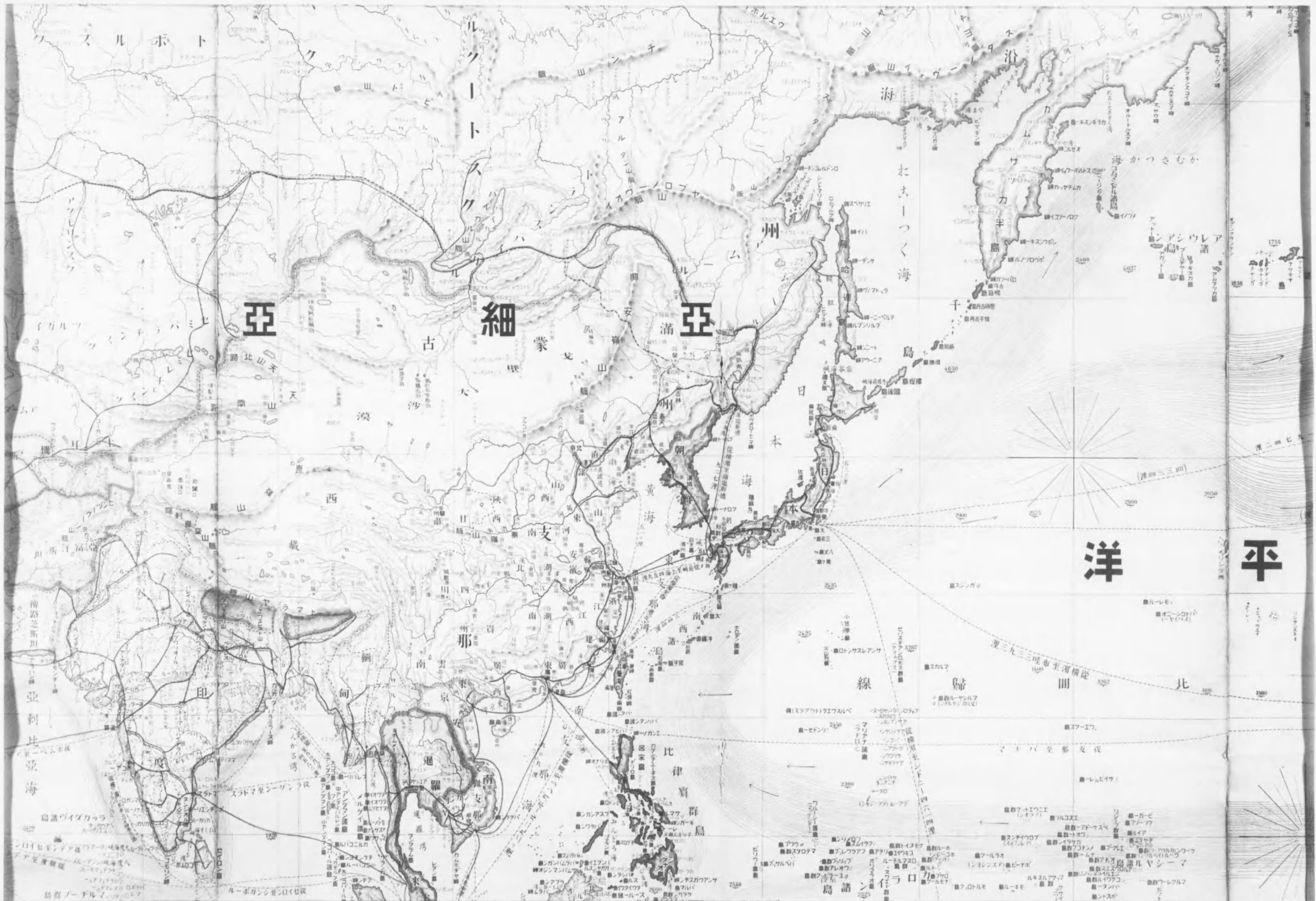
海

州

半島

諸島





亞

細

滿

洋

平

印

那

比

線

歸

間

北

スルホト

ルクト

州

海

カ

海

諸

路北山天

漠

古

蒙

支

州

本

島

千

三

七

亞利比亞海

度

甸

南

京

東

南

西

島

群

島

諸

島

諸

島

島

島

島

島

島

島

島

島

島

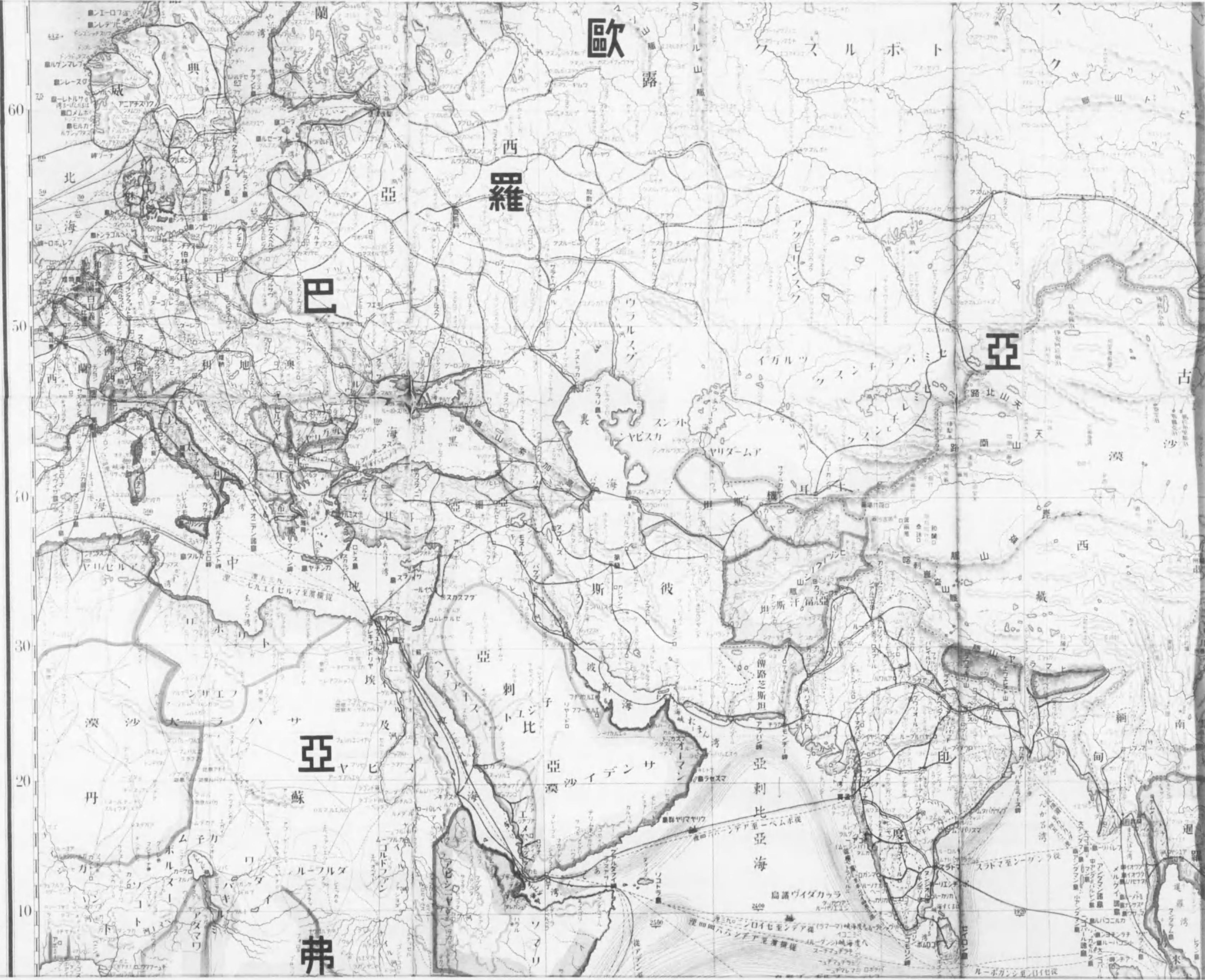
島

島

島

島

島



歐

ホト

60

西羅

北

50

巴

亞

西

40

斯彼

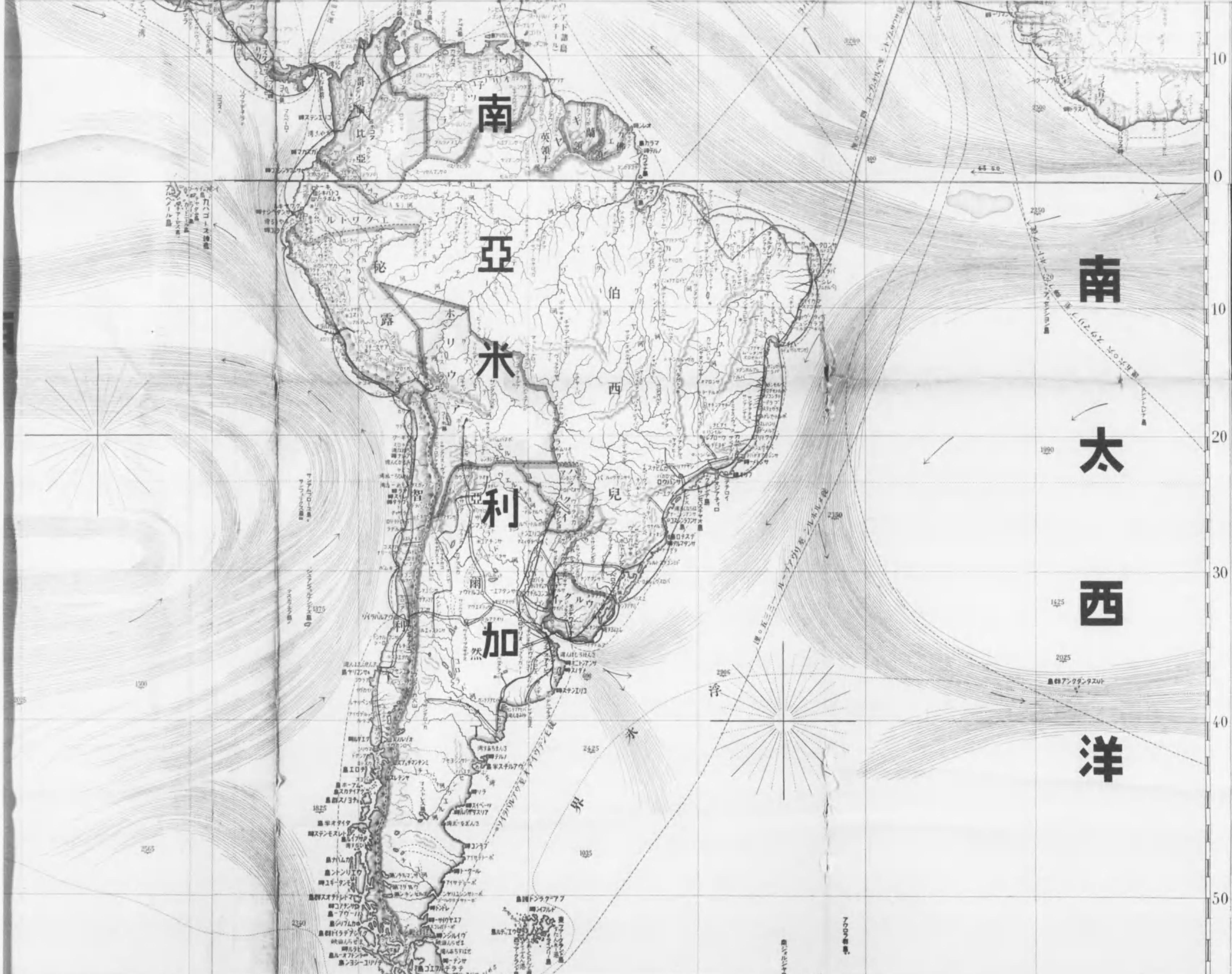
30

亞

20

弗

10



南

亞

米

利

加

南

太

西

洋

10
0
10
20
30
40
50


浮

水

界

7000

7000



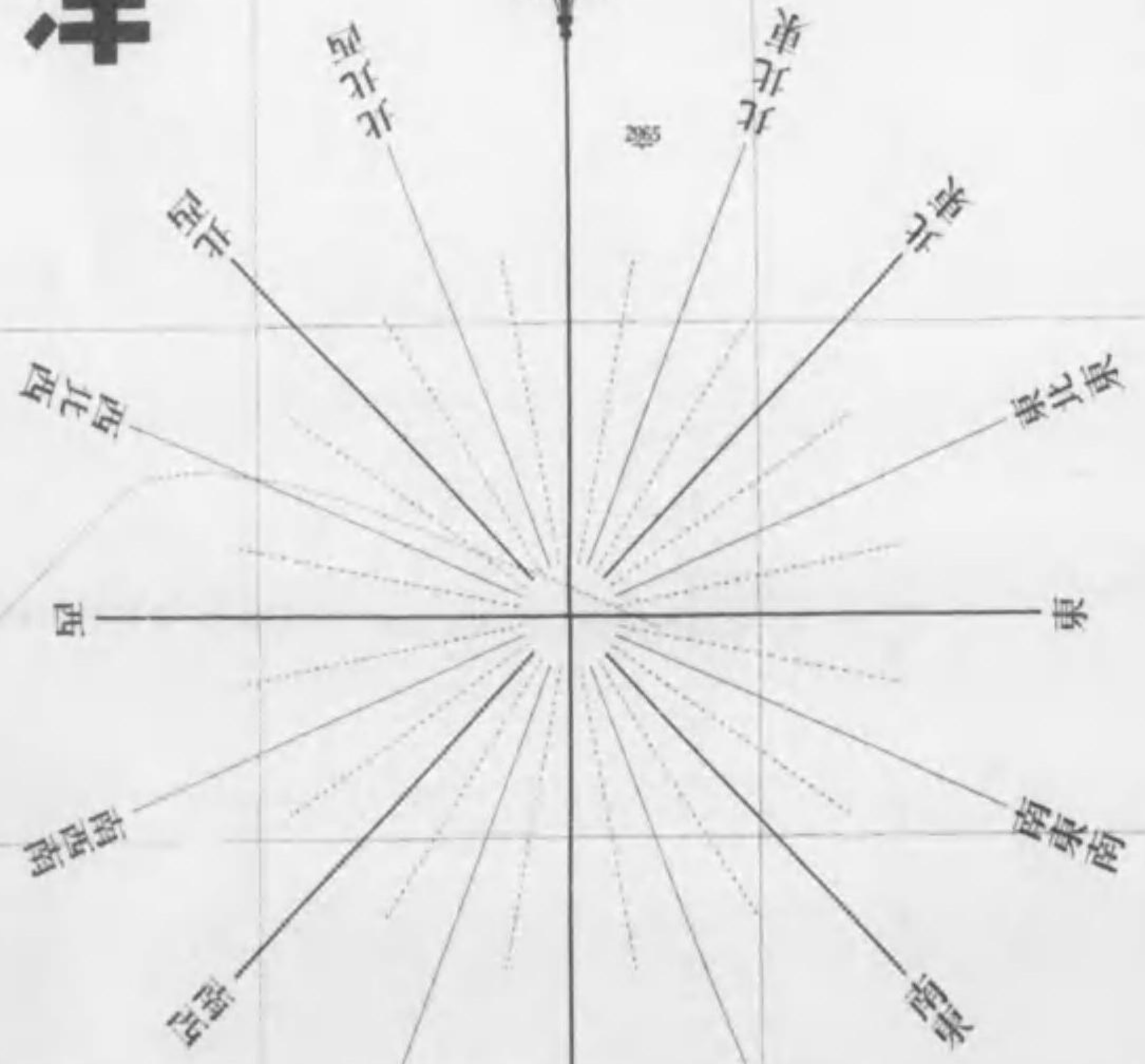
道 赤

南

太 平 洋

平

洋



Vertical text on the left margin: 北緯 (North Latitude), 南緯 (South Latitude), 東經 (East Longitude), 西經 (West Longitude). Includes various small text labels for islands and geographical features.

Vertical text on the right margin: 比羅 (Philippines), 琉球 (Ryukyu), 北緯 (North Latitude), 南緯 (South Latitude), 東經 (East Longitude), 西經 (West Longitude). Includes various small text labels for islands and geographical features.



度 印

洋

濠洲刺利亞

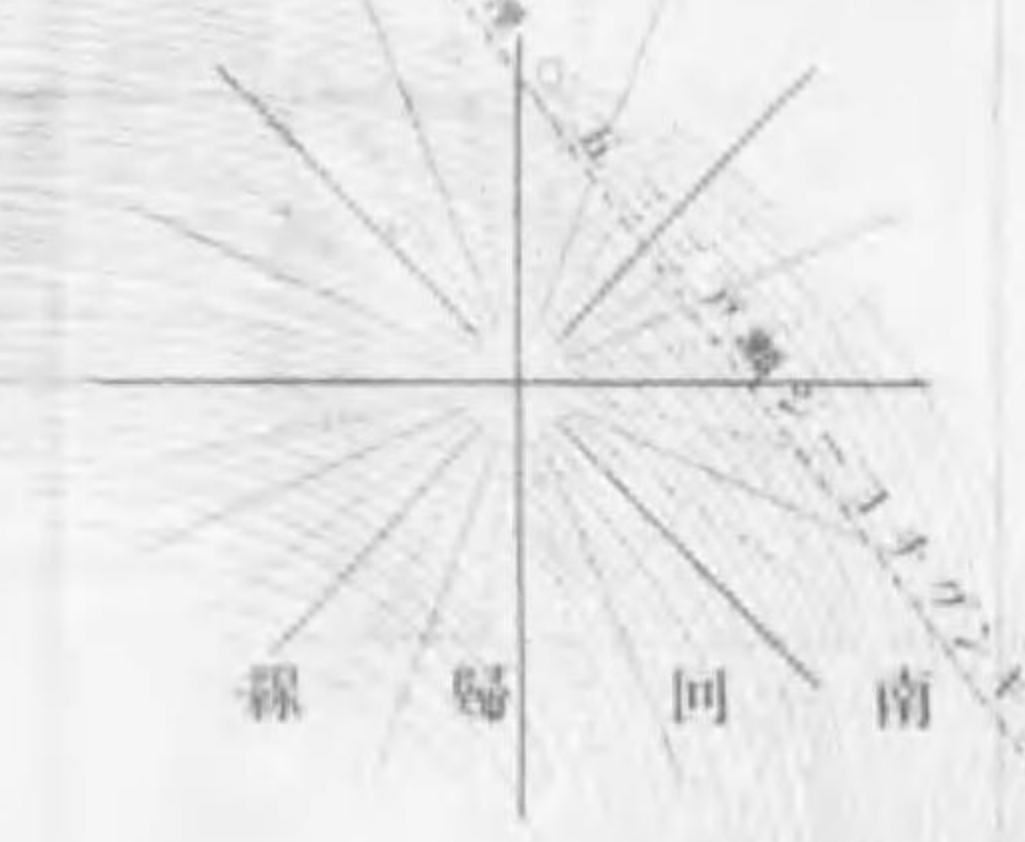
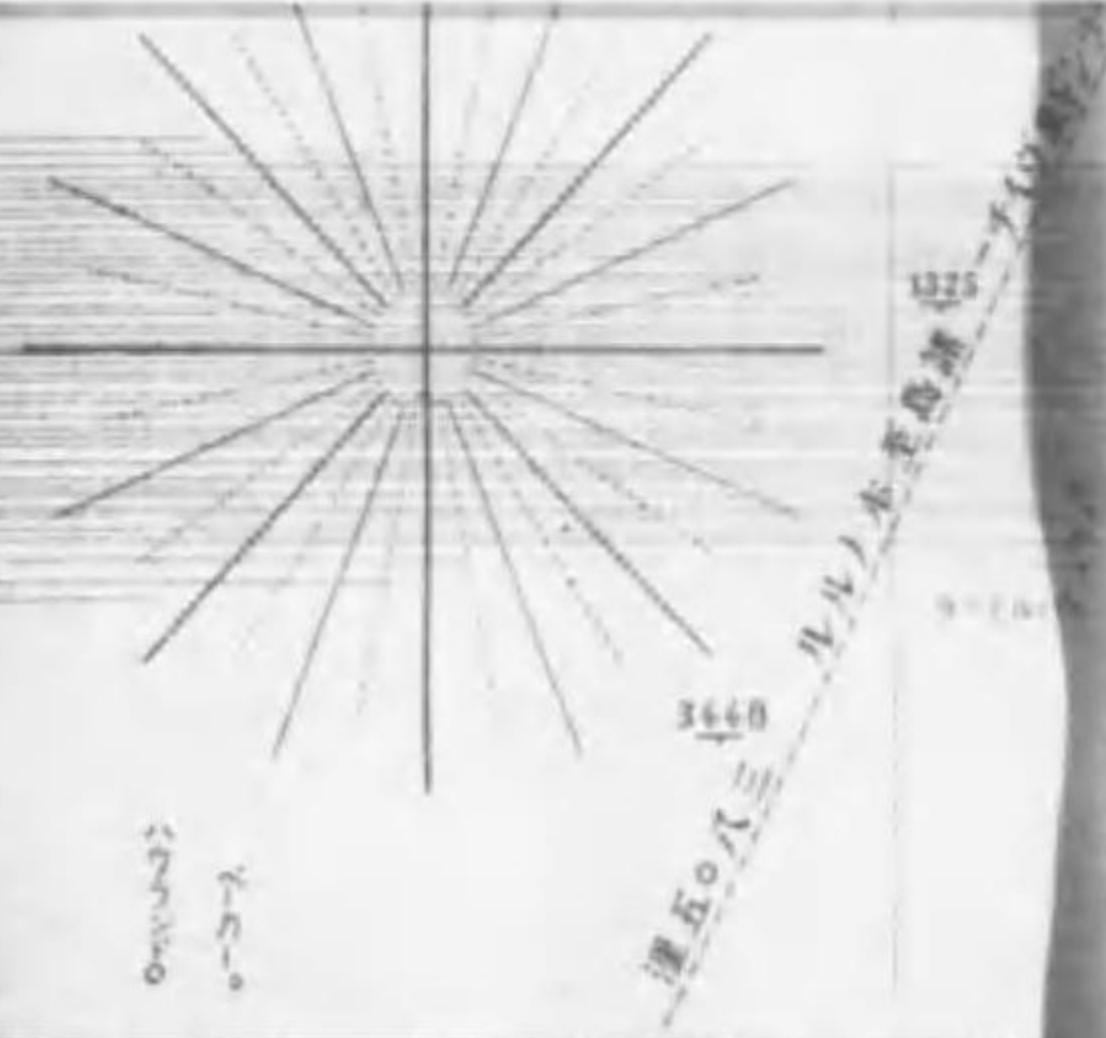
西オーストラリア

南島

西北西
西
南西

氷

流



緯。四七五七ハスリブ至シデア従

緯。九一〇一

緯。六二二トシラフウア至一ト

緯。三二一ニ至ルボルノ後

緯。一〇一ニ至ルボルノ後

緯。五〇三ニ至ルボルノ後

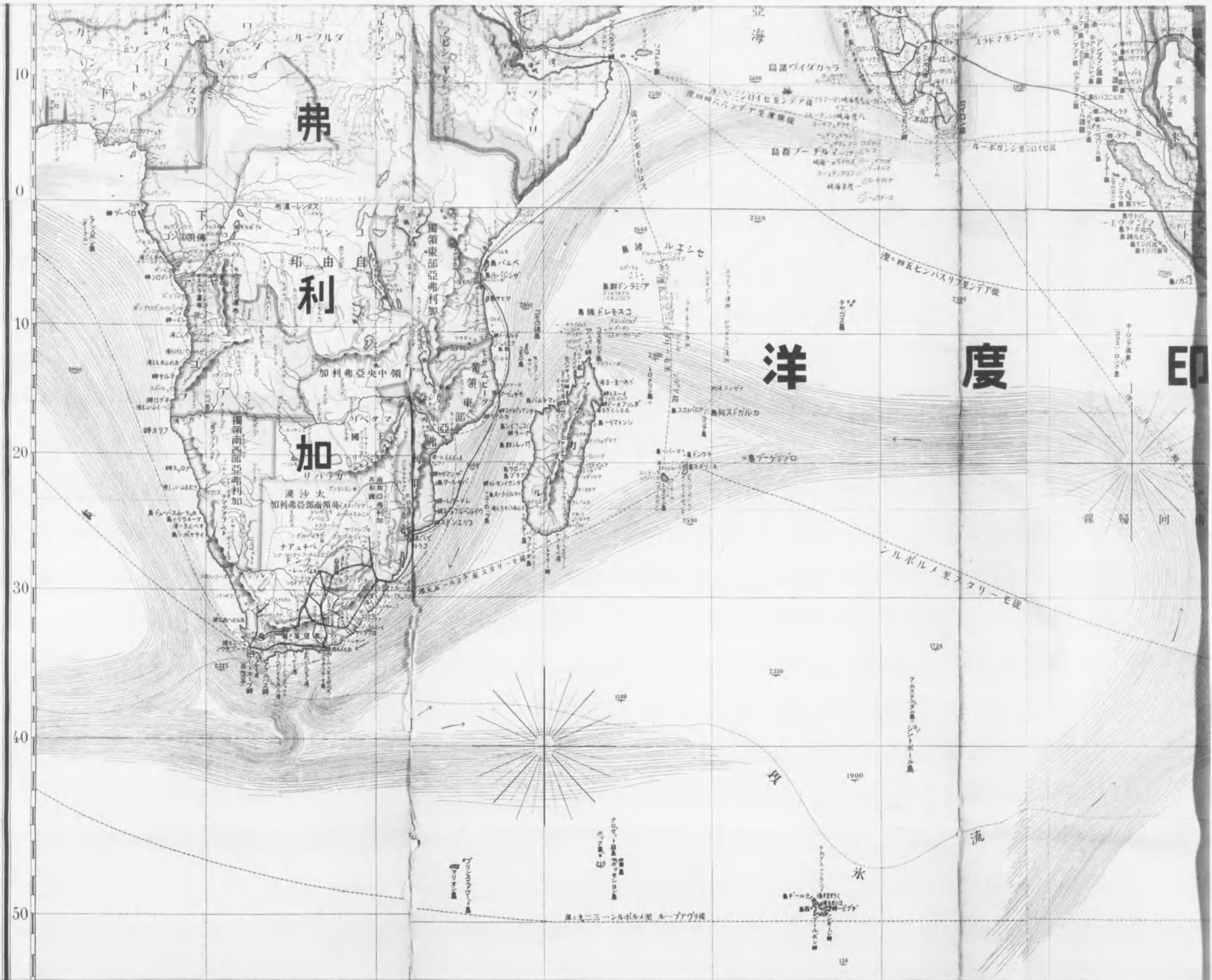
緯。一〇一ニ至ルボルノ後

緯。一〇一ニ至ルボルノ後

緯。一〇一ニ至ルボルノ後

緯。一〇一ニ至ルボルノ後

緯。一〇一ニ至ルボルノ後



弗

利

加

洋

度

印

10
0
10
20
30
40
50

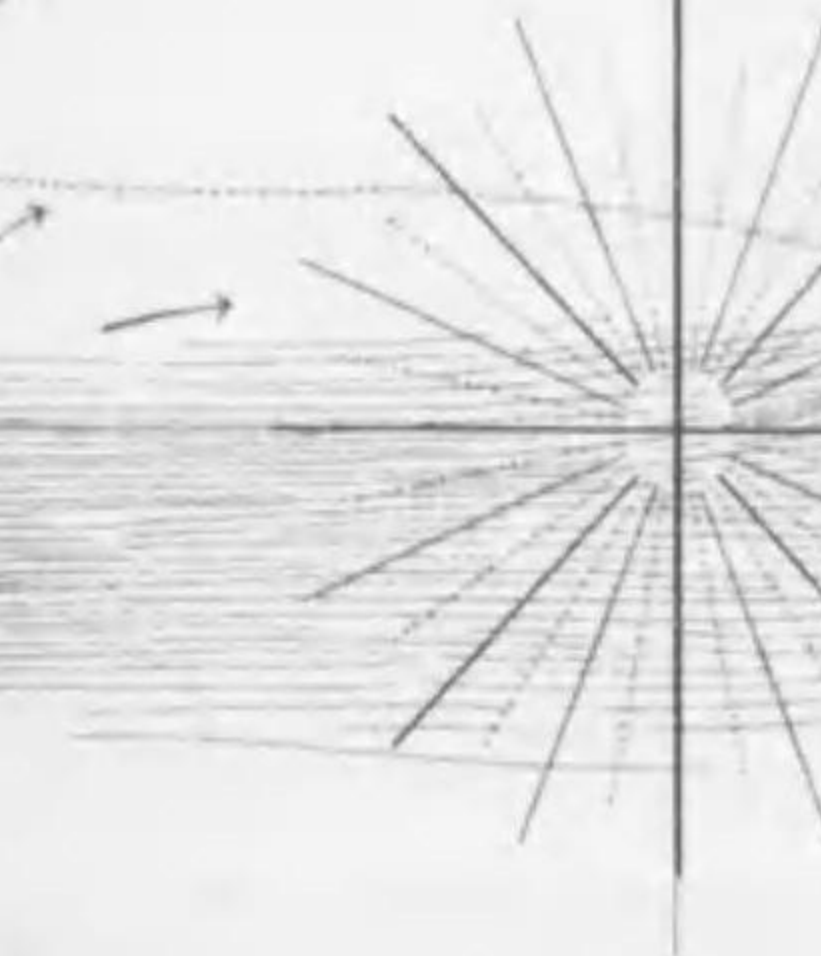
運。四五七ハスリ至シデア後

運。九二三ールホル至スターリーモ後

運。九二三ールホル至スターリーモ後

運。九二三ールホル至スターリーモ後

運。九二三ールホル至スターリーモ後



流


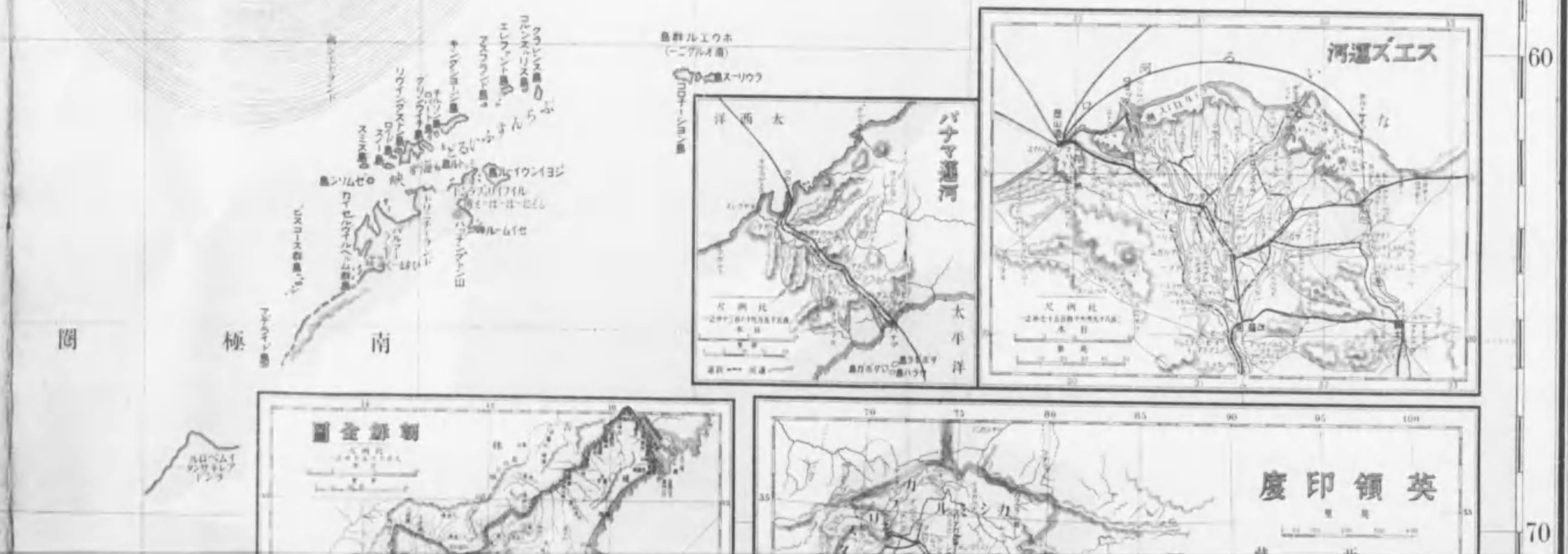
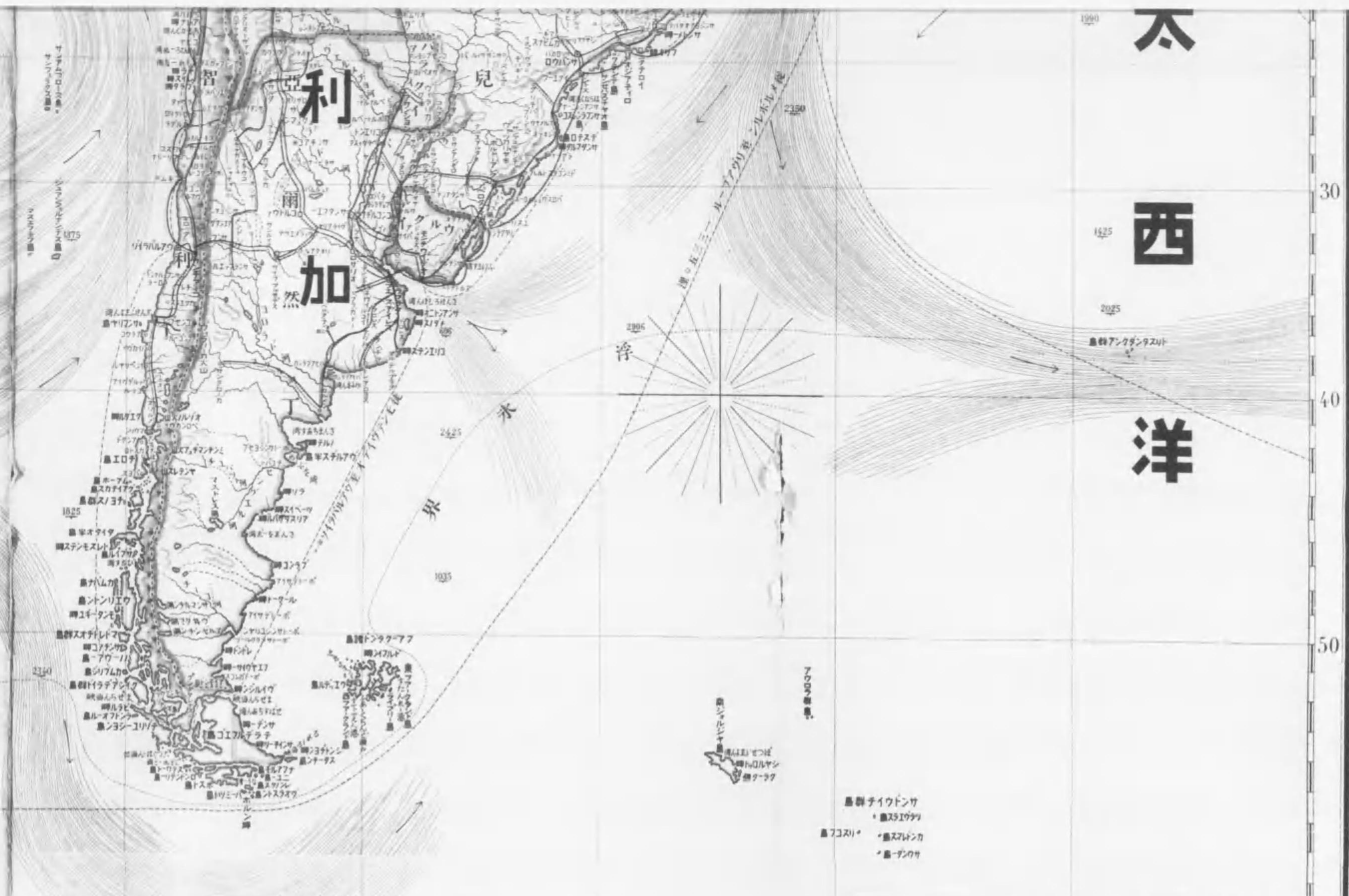
氷

線 緯 回

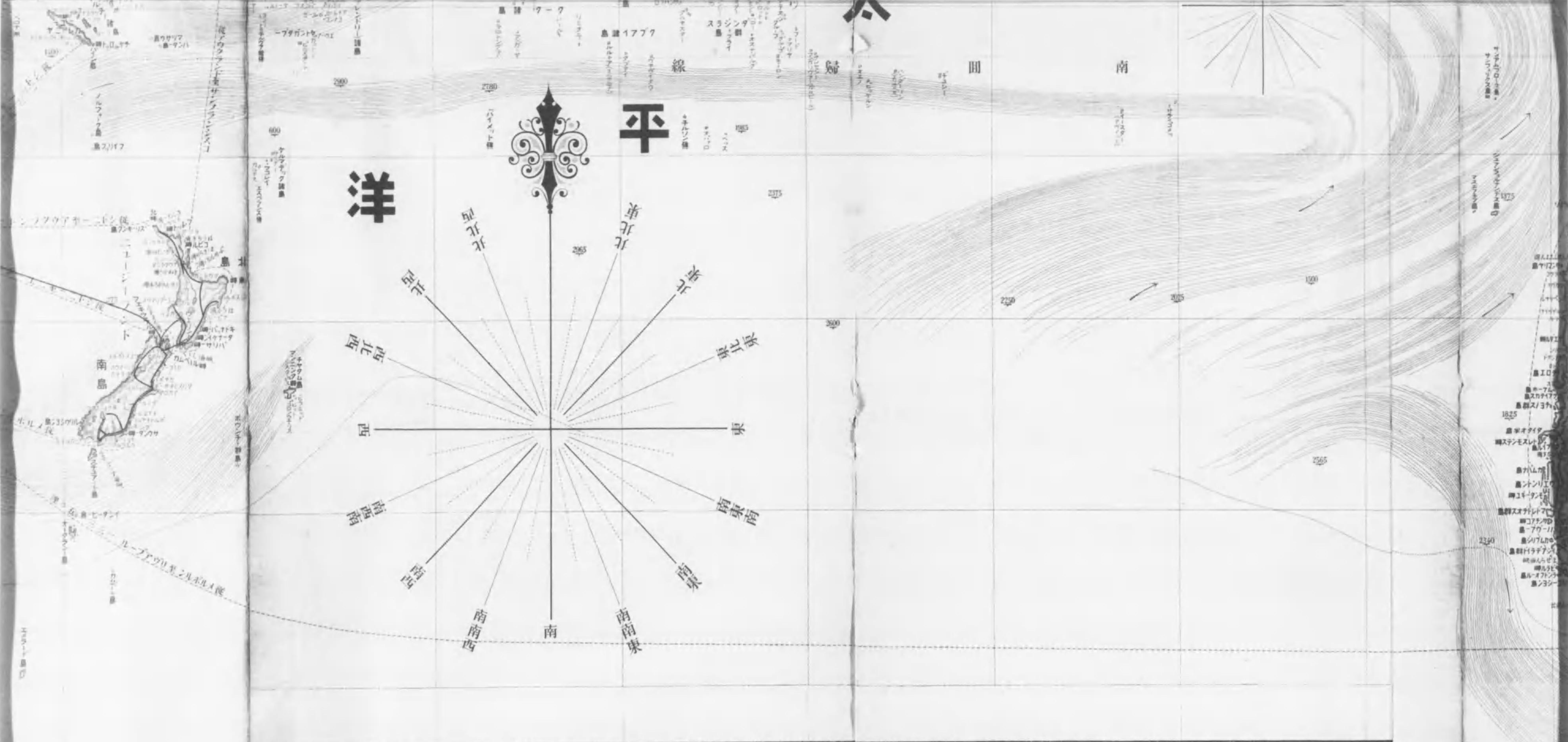
運。九二三ールホル至スターリーモ後

120

太平洋



30
40
50
60
70



南極圈
 北極圈
 亞細亞
 蒙古
 朝鮮
 日本

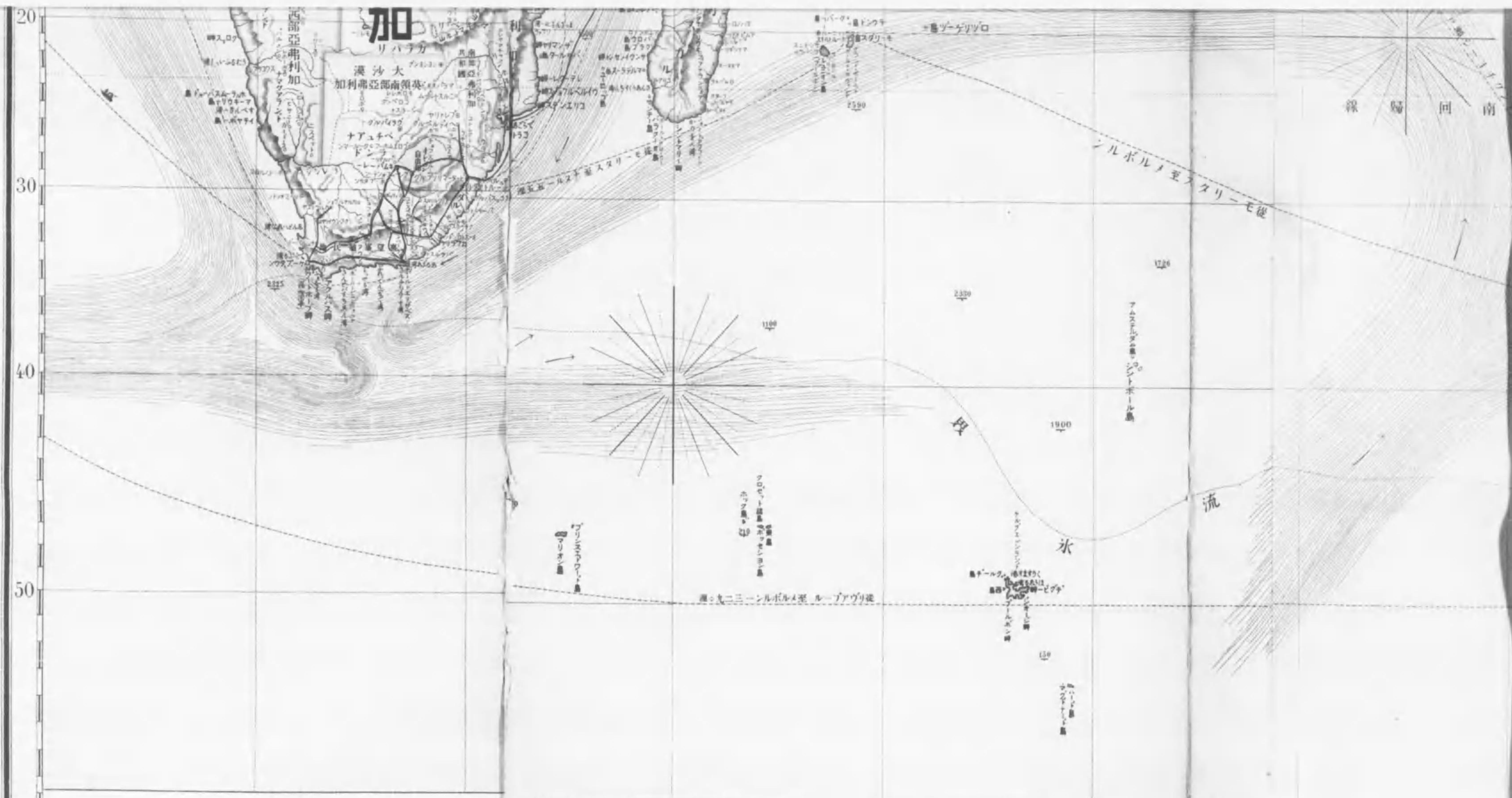
圖



初版ノ例言

此圖ハ千八百九十三年英國倫頓府刊行
 此圖最モ輓近ノ著ナルヲ以テ地學者ノ
 灣島嶼等ハ細大漏サズ又鐵道電線航路等
 此圖原板ノ下段ニハ英國殖民地ノ地圖
 印度ノ外ハ削リテ更ニ朝鮮支那ノ地圖ヲ以
 此圖地名ノ字體ニ差異アルハ聊カ閱覽
 海湖灣等ハ平假名ヲ國名及首府ハ漢字ヲ





初版ノ例言


此圖ハ千八百九十三年英國倫頓府刊
 此圖最モ軌近ノ著ナルヲ以テ地學者
 灣島嶼等ハ細大漏サズ又鐵道電線航路
 此圖原板ノ下段ニハ英國殖民地ノ地
 印度ノ外ハ削リテ更ニ朝鮮支那ノ圖ヲ
 此圖地名ノ字體ニ差異アルハ聊カ明
 海湖灣等ハ平假名ヲ國名及首府ハ漢字
 明治二十八年五月

再版ノ例言

本圖ハ明治二十八年五月始メテ世ニ
 然ルニ印刷劇甚メ極メ流石ニ硬緻ナル
 近頃文魁堂主人來リテ再刻ノ必要ヲ
 陸ノ位置モ亦變換シ併セテ列國ノ地々
 一ヤル、アットラス名、チーショム氏著地々
 大ニ訂正ヲ加ヘ更ニ地名ノ字體符號ノ
 覽ヲ便ニシ尚ホ鐵道航路海底電線等ヲ
 明治三十五年五月

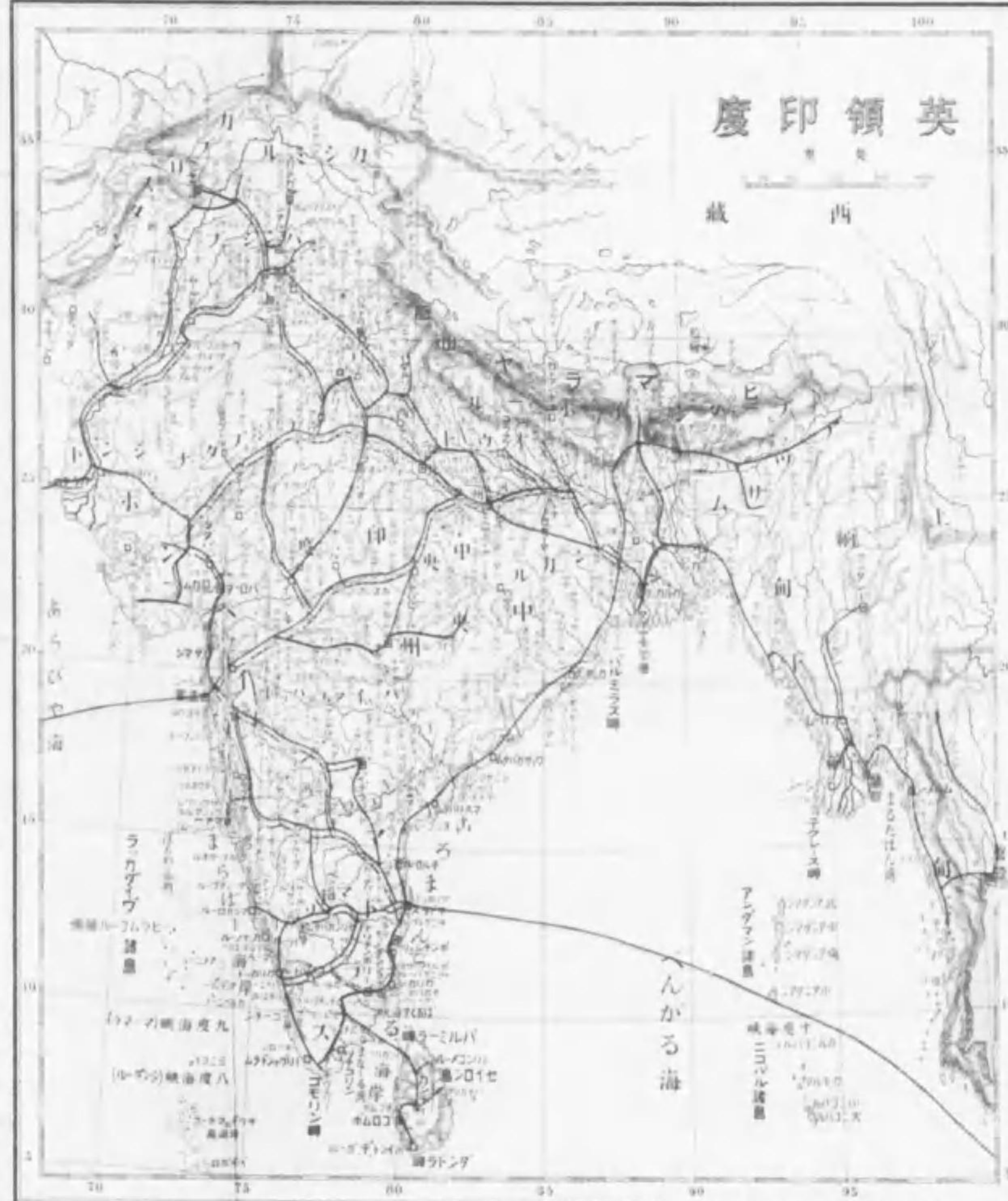
符號

- ◻ 人口十萬以上 ◻ 人口二萬五千以上 ◻ 人口一萬以上二萬
- ◻ 上ノ郡邑 ◻ 十萬以下ノ郡邑 ◻ 五千以下ノ郡邑
- 人口一萬以下 ◻ 國界 州界 郡界
- 鐵道 — 電線 — 航路
- 潮流ノ方向 海底ノ淺深 暗礁
- 附記 潮流ノ符號ノ下ニ數字
- アルハ二十四時間ニ於ル潮流
- ノ速度一位ハ一哩ニシテ海底
- ノ淺深ノ符號ノ數字ノ一位ハ
- 一尋ナリ





南極圈




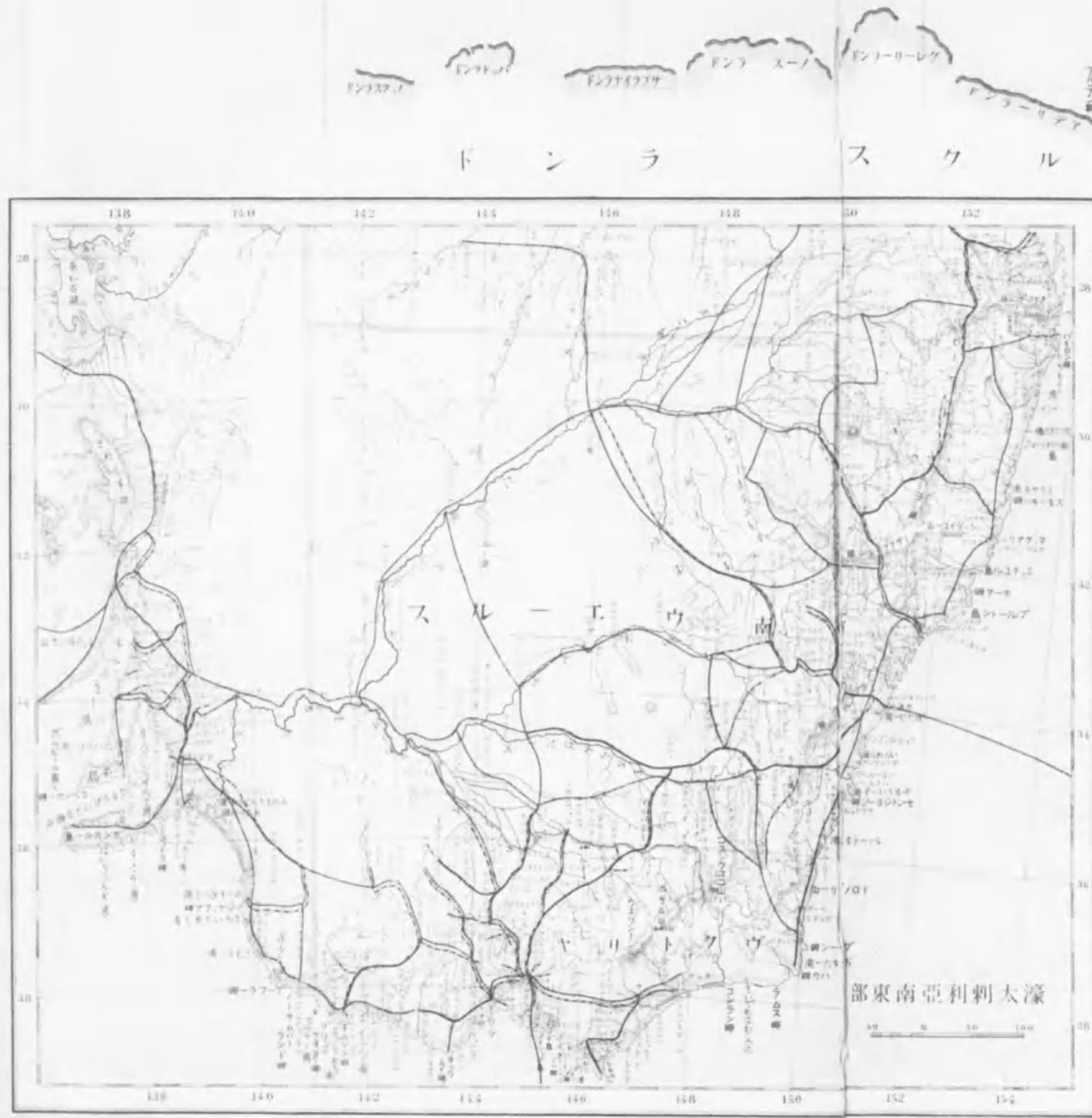
VI VII VIII IX X XI XII

105 90 75 60 45 30 15 0



初版ノ例言

圖ハ千八百九十三年英國倫敦府刊行ジョンストン氏著萬國貿易地圖ヲ譯シタルモノナリ
 圖最モ輓近ノ著ナルヲ以テ地學者ノ探檢ニ由テ與ヘタル新地名航海者ノ發見シタル港
 峽等ハ細大漏サズ又鐵道電線航路等ハ頗ル精密ニ掲載セリ
 圖原板ノ下段ニハ英國殖民地ノ地圖ニ三アリタレトモ我國人ニ必要ナキヲ以テ濠洲及
 ノ外ハ削リテ更ニ朝鮮支那ノ圖ヲ以テ之ニ代ヘタリ
 圖地名ノ字體ニ差異アルハ聊カ閱覽ニ便センカ爲メナリ即チ山岬島等ハゴシック體ヲ河



V 75 VI 90 VII 105 VIII 120 IX 135 X 150 XI 165 XII 180



初版ノ例言

圖ハ千八百九十三年英國倫敦府刊行ジョンストン氏著萬國貿易地圖ヲ譯シタルモノナリ
 圖最モ輓近ノ著ナルヲ以テ地學者ノ探檢ニ由テ與ヘタル新地名航海者ノ發見シタル港
 嶼等ハ細大漏サズ又鐵道電線航路等ハ頗ル精密ニ掲載セリ
 圖原板ノ下段ニハ英國殖民地ノ地圖ニ三アリタレトモ我國人ニ必要ナキヲ以テ濠洲及
 ノ外ハ削リテ更ニ朝鮮支那ノ圖ヲ以テ之ニ代ヘタリ
 圖地名ノ字體ニ差異アルハ聊カ閱覽ニ便センカ爲メナリ即チ山、岬、島等ハゴシック體ヲ河
 灣等ハ平假名ヲ國名及首府ハ漢字ヲ都邑ハ片假名ヲ用ヒタリ
 明治二十八年五月

譯者 誌ス

再版ノ例言

圖ハ明治二十八年五月始メテ世ニ公ニセリ幸ヒニモ好評ヲ得テ廣ク行ハル、ニ至レリ
 ニ印刷劇甚ク極メ流石ニ硬緻ナル刻版モ爲メニ磨滅セリト云フ
 頃文魁堂主人來リテ再刻ノ必要ヲ生シタレハ圖面ヲ改メ帝國ノ位置ヲ中央トシ東西大
 位置モ亦變換シ併セテ列國ノ地名ヲ增訂センコトヲ請ヘリ因テマクミリヤン社出版口
 ル、アットラス名書、チーショーム氏著地名字彙、ロングマン社出版ニ、アットラス名書等ヲ參酌シテ
 訂正ヲ加ヘ更ニ地名ノ字體符號ノ形狀ヲ改メ土地ノ高低、山脈、國境等ハ彩色ヲ施シテ閱
 便ニシ尚ホ鐵道、航路、海底電線等ヲ增補シテ主人ノ希望ニ報ヘリ
 明治三十五年五月

譯者再ヒ誌ス

符 号

人口十萬以上 □ 人口二萬五千以上 ○ 人口一萬以上
 上ノ都邑 十萬以下ノ都邑 五千以下ノ都邑
 下ノ都邑
 鐵 道 ———— 電 線 ———— 航 路
 潮 流ノ方向 海 底ノ淺深 暗 礁
 附 記 潮 流ノ符 号ノ下ニ 數 字
 アルハ二十四時間ニ於ル潮流
 ノ速度一位ハ一哩ニシテ海底
 ノ淺深ノ符 号ノ 數 字ノ 一 位ハ
 一尋ナリ

有所權版

明治二十八年六月一日印刷
 同 年六月五日發行
 明治三十五年六月一日印刷
 同 年六月十日六版訂正發行

譯 者 文學士 辰巳小次郎
東京市淺草區北區助町六十番地
 譯 者 法學士 須崎芳三郎
東京市下谷區中根原町一番地寄留
 發行者 文學士 林平次郎
東京市日本橋區通三丁目六番地
 印刷者 小柴英侍
東京市神田區東松下町十六番地
 印刷所 小柴製版印刷所
同 所

70
75
79
0 15 30 45 60 75 90

終

